



ALMERIA

			<u>SUP. COMPROMETIDA</u>							
<u>APELLIDOS Y NOMBRE / RAZÓN SOCIAL</u>			<u>NIF</u>	<u>EXPEDIENTE</u>	<u>(ha)</u>					
AGÜERA SAEZ JOSE			75201246D	1007660	3.45					
<u>RESOLUCIÓN</u>										
ADMITIDO										
<u>IMPORTE POR ANUALIDAD</u>										
			<u>2015</u>	<u>2016</u>	<u>2017</u>	<u>2018</u>	<u>2019</u>			
IMPORTE MÁXIMO SUBVENCIONABLE			393,78 €	393,78 €	393,78 €	393,78 €	393,78 €			
IMPORTE MEDIO DE TRANSFERENCIA (€/ha)			114,14 €	114,14 €	114,14 €	114,14 €	114,14 €			
<u>RECINTOS COMPROMETIDOS</u>						<u>PEND. MEDIA</u>	<u>SUP. DEC. ADMIN.</u>	<u>SUP. CERT.</u>	<u>SUP. CAMPO</u>	<u>SUP. COMPROM.</u>
<u>REF.</u>	<u>REFERENCIA SIGPAC</u>	<u>CULTIVO DESCRIPCIÓN CULTIVO</u>	<u>S/R</u>	<u>(%)</u>	<u>(ha)</u>	<u>(ha)</u>	<u>(ha)</u>	<u>(ha)</u>		
2487419	04-034-001-00062-005	101000 OLIVAR-SIN VARIEDAD	S	21,97	0,42	0,42		0,42		
2487420	04-034-001-00062-004	101000 OLIVAR-SIN VARIEDAD	S	24,36	0,03	0,03		0,03		
2487421	04-034-003-00037-002	101000 OLIVAR-SIN VARIEDAD	S	34,94	0,16	0,16		0,16		
2487422	04-034-001-00062-006	101000 OLIVAR-SIN VARIEDAD	S	28,99	0,24	0,24		0,24		
2487423	04-034-003-00037-019	101000 OLIVAR-SIN VARIEDAD	S	50,86	0,09	0,09		0,09		
2487424	04-034-003-00037-017	101000 OLIVAR-SIN VARIEDAD	S	36,11	0,04	0,04		0,04		
2487425	04-034-003-00037-018	101000 OLIVAR-SIN VARIEDAD	S	24,86	0,07	0,07		0,07		
2487426	04-034-003-00037-005	101000 OLIVAR-SIN VARIEDAD	S	41,21	0,28	0,28		0,28		
2487427	04-034-003-00037-006	101000 OLIVAR-SIN VARIEDAD	S	49,61	0,39	0,39		0,39		
2487428	04-034-003-00037-003	101000 OLIVAR-SIN VARIEDAD	S	41,77	0,17	0,17		0,17		
2487429	04-034-003-00037-004	101000 OLIVAR-SIN VARIEDAD	S	39,37	0,24	0,24		0,24		
2487430	04-034-003-00037-015	101000 OLIVAR-SIN VARIEDAD	S	22,41	0,02	0,02		0,02		
2487431	04-034-003-00037-016	101000 OLIVAR-SIN VARIEDAD	S	21,66	0,03	0,03		0,03		
2487432	04-034-003-00037-007	101000 OLIVAR-SIN VARIEDAD	S	44,23	0,52	0,52		0,52		
2487433	04-034-003-00037-008	101000 OLIVAR-SIN VARIEDAD	S	26,78	0,75	0,75		0,75		

**RESUMEN CRITERIOS DE SELECCIÓN**

10.1.12 Agricultura de montaña con orientación ecológica en olivar	PUNTOS: 10,00	
	PUNTOS	
Solicitantes de la medida 11, específica para la conversión o mantenimiento en agricultura ecológica	3,00	S
Porcentaje de superficie determinada en zonas con limitaciones naturales u otras limitaciones específicas ubicadas en las zonas de montaña	4,00	100.0%
Porcentaje de superficie determinada situada en zonas RAMSAR	0,00	0.0%
Porcentaje de superficie determinada en zonas vulnerables a la contaminación por nitratos	0,00	0.0%
Mayor pendiente media	3,00	35.33%
Porcentaje de superficie determinada en Red Natura 2000	0,00	0.0%



**DETALLE CRITERIOS DE SELECCIÓN****10.1.12 Agricultura de montaña con orientación ecológica en olivar****PUNTOS:** 10,00**Solicitantes de la medida 11, específica para la conversión o mantenimiento en agricultura ecológica****PUNTOS:** 3,00 S**Porcentaje de superficie determinada en zonas con limitaciones naturales u otras limitaciones específicas ubicadas en las zonas de montaña****PUNTOS:** 4,00 100.0%

<u>REF.</u>	<u>REFERENCIA SIGPAC</u>	<u>CULTIVO DESCRIPCIÓN CULTIVO</u>	<u>S/R</u>	<u>SUP. COMPROM.</u> <u>(ha)</u>	<u>SUP. CUMPLE</u> <u>(ha)</u>
2487420	04-034-001-00062-004	101000 OLIVAR-SIN VARIEDAD	S	0,03	0,03
2487419	04-034-001-00062-005	101000 OLIVAR-SIN VARIEDAD	S	0,42	0,42
2487422	04-034-001-00062-006	101000 OLIVAR-SIN VARIEDAD	S	0,24	0,24
2487421	04-034-003-00037-002	101000 OLIVAR-SIN VARIEDAD	S	0,16	0,16
2487428	04-034-003-00037-003	101000 OLIVAR-SIN VARIEDAD	S	0,17	0,17
2487429	04-034-003-00037-004	101000 OLIVAR-SIN VARIEDAD	S	0,24	0,24
2487426	04-034-003-00037-005	101000 OLIVAR-SIN VARIEDAD	S	0,28	0,28
2487427	04-034-003-00037-006	101000 OLIVAR-SIN VARIEDAD	S	0,39	0,39
2487432	04-034-003-00037-007	101000 OLIVAR-SIN VARIEDAD	S	0,52	0,52
2487433	04-034-003-00037-008	101000 OLIVAR-SIN VARIEDAD	S	0,75	0,75
2487430	04-034-003-00037-015	101000 OLIVAR-SIN VARIEDAD	S	0,02	0,02
2487431	04-034-003-00037-016	101000 OLIVAR-SIN VARIEDAD	S	0,03	0,03
2487424	04-034-003-00037-017	101000 OLIVAR-SIN VARIEDAD	S	0,04	0,04
2487425	04-034-003-00037-018	101000 OLIVAR-SIN VARIEDAD	S	0,07	0,07
2487423	04-034-003-00037-019	101000 OLIVAR-SIN VARIEDAD	S	0,09	0,09

**Porcentaje de superficie determinada situada en zonas RAMSAR****PUNTOS:** 0,00 0.0%

<u>REF.</u>	<u>REFERENCIA SIGPAC</u>	<u>CULTIVO DESCRIPCIÓN CULTIVO</u>	<u>S/R</u>	<u>SUP. COMPROM.</u> <u>(ha)</u>	<u>SUP. CUMPLE</u> <u>(ha)</u>
2487420	04-034-001-00062-004	101000 OLIVAR-SIN VARIEDAD	S	0,03	0,00
2487419	04-034-001-00062-005	101000 OLIVAR-SIN VARIEDAD	S	0,42	0,00
2487422	04-034-001-00062-006	101000 OLIVAR-SIN VARIEDAD	S	0,24	0,00
2487421	04-034-003-00037-002	101000 OLIVAR-SIN VARIEDAD	S	0,16	0,00
2487428	04-034-003-00037-003	101000 OLIVAR-SIN VARIEDAD	S	0,17	0,00
2487429	04-034-003-00037-004	101000 OLIVAR-SIN VARIEDAD	S	0,24	0,00
2487426	04-034-003-00037-005	101000 OLIVAR-SIN VARIEDAD	S	0,28	0,00
2487427	04-034-003-00037-006	101000 OLIVAR-SIN VARIEDAD	S	0,39	0,00
2487432	04-034-003-00037-007	101000 OLIVAR-SIN VARIEDAD	S	0,52	0,00
2487433	04-034-003-00037-008	101000 OLIVAR-SIN VARIEDAD	S	0,75	0,00
2487430	04-034-003-00037-015	101000 OLIVAR-SIN VARIEDAD	S	0,02	0,00
2487431	04-034-003-00037-016	101000 OLIVAR-SIN VARIEDAD	S	0,03	0,00
2487424	04-034-003-00037-017	101000 OLIVAR-SIN VARIEDAD	S	0,04	0,00
2487425	04-034-003-00037-018	101000 OLIVAR-SIN VARIEDAD	S	0,07	0,00
2487423	04-034-003-00037-019	101000 OLIVAR-SIN VARIEDAD	S	0,09	0,00

**Porcentaje de superficie determinada en zonas vulnerables a la contaminación por nitratos****PUNTOS:** 0,00 0.0%

<u>REF.</u>	<u>REFERENCIA SIGPAC</u>	<u>CULTIVO DESCRIPCIÓN CULTIVO</u>	<u>S/R</u>	<u>SUP. COMPROM.</u> <u>(ha)</u>	<u>SUP. CUMPLE</u> <u>(ha)</u>
2487420	04-034-001-00062-004	101000 OLIVAR-SIN VARIEDAD	S	0,03	0,00
2487419	04-034-001-00062-005	101000 OLIVAR-SIN VARIEDAD	S	0,42	0,00
2487422	04-034-001-00062-006	101000 OLIVAR-SIN VARIEDAD	S	0,24	0,00
2487421	04-034-003-00037-002	101000 OLIVAR-SIN VARIEDAD	S	0,16	0,00
2487428	04-034-003-00037-003	101000 OLIVAR-SIN VARIEDAD	S	0,17	0,00
2487429	04-034-003-00037-004	101000 OLIVAR-SIN VARIEDAD	S	0,24	0,00
2487426	04-034-003-00037-005	101000 OLIVAR-SIN VARIEDAD	S	0,28	0,00
2487427	04-034-003-00037-006	101000 OLIVAR-SIN VARIEDAD	S	0,39	0,00
2487432	04-034-003-00037-007	101000 OLIVAR-SIN VARIEDAD	S	0,52	0,00

<u>REF.</u>	<u>REFERENCIA SIGPAC</u>	<u>CULTIVO</u>	<u>DESCRIPCIÓN CULTIVO</u>	<u>S/R</u>	<u>SUP.</u> <u>COMPROM.</u> <u>(ha)</u>	<u>SUP.</u> <u>CUMPLE</u> <u>(ha)</u>
2487433	04-034-003-00037-008	101000	OLIVAR-SIN VARIEDAD	S	0,75	0,00
2487430	04-034-003-00037-015	101000	OLIVAR-SIN VARIEDAD	S	0,02	0,00
2487431	04-034-003-00037-016	101000	OLIVAR-SIN VARIEDAD	S	0,03	0,00
2487424	04-034-003-00037-017	101000	OLIVAR-SIN VARIEDAD	S	0,04	0,00
2487425	04-034-003-00037-018	101000	OLIVAR-SIN VARIEDAD	S	0,07	0,00
2487423	04-034-003-00037-019	101000	OLIVAR-SIN VARIEDAD	S	0,09	0,00

**Mayor pendiente media****PUNTOS:** 3,00 35.33%

<u>REF.</u>	<u>REFERENCIA SIGPAC</u>	<u>CULTIVO</u>	<u>DESCRIPCIÓN CULTIVO</u>	<u>S/R</u>	<u>PENDIENTE</u> <u>MEDIA (%)</u>	<u>SUP.</u> <u>COMPROM.</u> <u>(ha)</u>
2487420	04-034-001-00062-004	101000	OLIVAR-SIN VARIEDAD	S	24,36	0,03
2487419	04-034-001-00062-005	101000	OLIVAR-SIN VARIEDAD	S	21,97	0,42
2487422	04-034-001-00062-006	101000	OLIVAR-SIN VARIEDAD	S	28,99	0,24
2487421	04-034-003-00037-002	101000	OLIVAR-SIN VARIEDAD	S	34,94	0,16
2487428	04-034-003-00037-003	101000	OLIVAR-SIN VARIEDAD	S	41,77	0,17
2487429	04-034-003-00037-004	101000	OLIVAR-SIN VARIEDAD	S	39,37	0,24
2487426	04-034-003-00037-005	101000	OLIVAR-SIN VARIEDAD	S	41,21	0,28
2487427	04-034-003-00037-006	101000	OLIVAR-SIN VARIEDAD	S	49,61	0,39
2487432	04-034-003-00037-007	101000	OLIVAR-SIN VARIEDAD	S	44,23	0,52
2487433	04-034-003-00037-008	101000	OLIVAR-SIN VARIEDAD	S	26,78	0,75
2487430	04-034-003-00037-015	101000	OLIVAR-SIN VARIEDAD	S	22,41	0,02
2487431	04-034-003-00037-016	101000	OLIVAR-SIN VARIEDAD	S	21,66	0,03
2487424	04-034-003-00037-017	101000	OLIVAR-SIN VARIEDAD	S	36,11	0,04
2487425	04-034-003-00037-018	101000	OLIVAR-SIN VARIEDAD	S	24,86	0,07
2487423	04-034-003-00037-019	101000	OLIVAR-SIN VARIEDAD	S	50,86	0,09

**Porcentaje de superficie determinada en Red Natura 2000****PUNTOS:** 0,00 0.0%

<u>REF.</u>	<u>REFERENCIA SIGPAC</u>	<u>CULTIVO</u>	<u>DESCRIPCIÓN CULTIVO</u>	<u>S/R</u>	<u>SUP.</u> <u>COMPROM.</u> <u>(ha)</u>	<u>SUP.</u> <u>CUMPLE</u> <u>(ha)</u>
2487420	04-034-001-00062-004	101000	OLIVAR-SIN VARIEDAD	S	0,03	0,00
2487419	04-034-001-00062-005	101000	OLIVAR-SIN VARIEDAD	S	0,42	0,00
2487422	04-034-001-00062-006	101000	OLIVAR-SIN VARIEDAD	S	0,24	0,00
2487421	04-034-003-00037-002	101000	OLIVAR-SIN VARIEDAD	S	0,16	0,00
2487428	04-034-003-00037-003	101000	OLIVAR-SIN VARIEDAD	S	0,17	0,00
2487429	04-034-003-00037-004	101000	OLIVAR-SIN VARIEDAD	S	0,24	0,00
2487426	04-034-003-00037-005	101000	OLIVAR-SIN VARIEDAD	S	0,28	0,00
2487427	04-034-003-00037-006	101000	OLIVAR-SIN VARIEDAD	S	0,39	0,00
2487432	04-034-003-00037-007	101000	OLIVAR-SIN VARIEDAD	S	0,52	0,00
2487433	04-034-003-00037-008	101000	OLIVAR-SIN VARIEDAD	S	0,75	0,00
2487430	04-034-003-00037-015	101000	OLIVAR-SIN VARIEDAD	S	0,02	0,00
2487431	04-034-003-00037-016	101000	OLIVAR-SIN VARIEDAD	S	0,03	0,00
2487424	04-034-003-00037-017	101000	OLIVAR-SIN VARIEDAD	S	0,04	0,00
2487425	04-034-003-00037-018	101000	OLIVAR-SIN VARIEDAD	S	0,07	0,00
2487423	04-034-003-00037-019	101000	OLIVAR-SIN VARIEDAD	S	0,09	0,00



				<b>SUP. COMPROMETIDA</b>						
<b>APELLIDOS Y NOMBRE / RAZÓN SOCIAL</b>			<b>NIF</b>	<b>EXPEDIENTE</b>	<b>(ha)</b>					
ALONSO PARDO ANA MARIA			34843182E	1006475	1.39					
<b>RESOLUCIÓN</b>										
<b>ADMITIDO</b>										
<b>IMPORTES POR ANUALIDAD</b>										
			<b>2015</b>	<b>2016</b>	<b>2017</b>	<b>2018</b>	<b>2019</b>			
<b>IMPORTE MÁXIMO SUBVENCIONABLE</b>			158,65 €	158,65 €	158,65 €	158,65 €	158,65 €			
<b>IMPORTE MEDIO DE TRANSFERENCIA (€/ha)</b>			114,14 €	114,14 €	114,14 €	114,14 €	114,14 €			
<b>RECINTOS COMPROMETIDOS</b>										
<b>REF.</b>	<b>REFERENCIA SIGPAC</b>	<b>CULTIVO</b>	<b>DESCRIPCIÓN CULTIVO</b>	<b>S/R</b>	<b>PEND. MEDIA (%)</b>	<b>SUP. DEC. ADMIN. (ha)</b>	<b>SUP. CERT. (ha)</b>	<b>SUP. CAMPO (ha)</b>	<b>SUP. COMPROM. (ha)</b>	
2471622	04-017-011-00103-008	101000	OLIVAR-SIN VARIEDAD	S	47,72	0,28	0,28		0,28	
2471624	04-017-011-00103-007	101000	OLIVAR-SIN VARIEDAD	S	30,75	0,10	0,10		0,10	
2471625	04-017-011-00103-006	101000	OLIVAR-SIN VARIEDAD	S	28,12	0,04	0,04		0,04	
2471626	04-017-011-00163-001	101000	OLIVAR-SIN VARIEDAD	S	24,42	0,03	0,03		0,03	
2471630	04-017-011-00009-016	101000	OLIVAR-SIN VARIEDAD	S	21,68	0,18	0,18		0,18	
2471631	04-017-011-00009-015	101000	OLIVAR-SIN VARIEDAD	S	38,48	0,07	0,07		0,07	
2471633	04-017-011-00163-002	101000	OLIVAR-SIN VARIEDAD	S	26,27	0,16	0,16		0,16	
2471635	04-017-011-00163-007	101000	OLIVAR-SIN VARIEDAD	S	37,76	0,02	0,02		0,02	
2471640	04-017-011-00009-018	101000	OLIVAR-SIN VARIEDAD	S	41,13	0,40	0,40		0,40	
2471641	04-017-011-00009-014	101000	OLIVAR-SIN VARIEDAD	S	21,36	0,06	0,06		0,06	
2471643	04-017-011-00009-024	101000	OLIVAR-SIN VARIEDAD	S	26,56	0,05	0,05		0,05	

**RESUMEN CRITERIOS DE SELECCIÓN****10.1.12 Agricultura de montaña con orientación ecológica en olivar****PUNTOS:** 10,00

	<b>PUNTOS</b>	
<b>Solicitantes de la medida 11, específica para la conversión o mantenimiento en agricultura ecológica</b>	3,00	S
<b>Porcentaje de superficie determinada en zonas con limitaciones naturales u otras limitaciones específicas ubicadas en las zonas de montaña</b>	4,00	100.0%
<b>Porcentaje de superficie determinada situada en zonas RAMSAR</b>	0,00	0.0%
<b>Porcentaje de superficie determinada en zonas vulnerables a la contaminación por nitratos</b>	0,00	0.0%
<b>Mayor pendiente media</b>	3,00	35.17%
<b>Porcentaje de superficie determinada en Red Natura 2000</b>	0,00	0.0%





**DETALLE CRITERIOS DE SELECCIÓN****10.1.12 Agricultura de montaña con orientación ecológica en olivar****PUNTOS:** 10,00**Solicitantes de la medida 11, específica para la conversión o mantenimiento en agricultura ecológica****PUNTOS:** 3,00 S**Porcentaje de superficie determinada en zonas con limitaciones naturales u otras limitaciones específicas ubicadas en las zonas de montaña****PUNTOS:** 4,00 100.0%

<u>REF.</u>	<u>REFERENCIA SIGPAC</u>	<u>CULTIVO DESCRIPCIÓN CULTIVO</u>	<u>S/R</u>	<u>SUP. COMPROM.</u> <u>(ha)</u>	<u>SUP. CUMPLE</u> <u>(ha)</u>
2471641	04-017-011-00009-014	101000 OLIVAR-SIN VARIEDAD	S	0,06	0,06
2471631	04-017-011-00009-015	101000 OLIVAR-SIN VARIEDAD	S	0,07	0,07
2471630	04-017-011-00009-016	101000 OLIVAR-SIN VARIEDAD	S	0,18	0,18
2471640	04-017-011-00009-018	101000 OLIVAR-SIN VARIEDAD	S	0,40	0,40
2471643	04-017-011-00009-024	101000 OLIVAR-SIN VARIEDAD	S	0,05	0,05
2471625	04-017-011-00103-006	101000 OLIVAR-SIN VARIEDAD	S	0,04	0,04
2471624	04-017-011-00103-007	101000 OLIVAR-SIN VARIEDAD	S	0,10	0,10
2471622	04-017-011-00103-008	101000 OLIVAR-SIN VARIEDAD	S	0,28	0,28
2471626	04-017-011-00163-001	101000 OLIVAR-SIN VARIEDAD	S	0,03	0,03
2471633	04-017-011-00163-002	101000 OLIVAR-SIN VARIEDAD	S	0,16	0,16
2471635	04-017-011-00163-007	101000 OLIVAR-SIN VARIEDAD	S	0,02	0,02

**Porcentaje de superficie determinada situada en zonas RAMSAR****PUNTOS:** 0,00 0.0%

<u>REF.</u>	<u>REFERENCIA SIGPAC</u>	<u>CULTIVO DESCRIPCIÓN CULTIVO</u>	<u>S/R</u>	<u>SUP. COMPROM.</u> <u>(ha)</u>	<u>SUP. CUMPLE</u> <u>(ha)</u>
2471641	04-017-011-00009-014	101000 OLIVAR-SIN VARIEDAD	S	0,06	0,00
2471631	04-017-011-00009-015	101000 OLIVAR-SIN VARIEDAD	S	0,07	0,00
2471630	04-017-011-00009-016	101000 OLIVAR-SIN VARIEDAD	S	0,18	0,00
2471640	04-017-011-00009-018	101000 OLIVAR-SIN VARIEDAD	S	0,40	0,00
2471643	04-017-011-00009-024	101000 OLIVAR-SIN VARIEDAD	S	0,05	0,00
2471625	04-017-011-00103-006	101000 OLIVAR-SIN VARIEDAD	S	0,04	0,00
2471624	04-017-011-00103-007	101000 OLIVAR-SIN VARIEDAD	S	0,10	0,00
2471622	04-017-011-00103-008	101000 OLIVAR-SIN VARIEDAD	S	0,28	0,00
2471626	04-017-011-00163-001	101000 OLIVAR-SIN VARIEDAD	S	0,03	0,00
2471633	04-017-011-00163-002	101000 OLIVAR-SIN VARIEDAD	S	0,16	0,00
2471635	04-017-011-00163-007	101000 OLIVAR-SIN VARIEDAD	S	0,02	0,00

**Porcentaje de superficie determinada en zonas vulnerables a la contaminación por nitratos****PUNTOS:** 0,00 0.0%

<u>REF.</u>	<u>REFERENCIA SIGPAC</u>	<u>CULTIVO DESCRIPCIÓN CULTIVO</u>	<u>S/R</u>	<u>SUP. COMPROM.</u> <u>(ha)</u>	<u>SUP. CUMPLE</u> <u>(ha)</u>
2471641	04-017-011-00009-014	101000 OLIVAR-SIN VARIEDAD	S	0,06	0,00
2471631	04-017-011-00009-015	101000 OLIVAR-SIN VARIEDAD	S	0,07	0,00
2471630	04-017-011-00009-016	101000 OLIVAR-SIN VARIEDAD	S	0,18	0,00
2471640	04-017-011-00009-018	101000 OLIVAR-SIN VARIEDAD	S	0,40	0,00
2471643	04-017-011-00009-024	101000 OLIVAR-SIN VARIEDAD	S	0,05	0,00
2471625	04-017-011-00103-006	101000 OLIVAR-SIN VARIEDAD	S	0,04	0,00
2471624	04-017-011-00103-007	101000 OLIVAR-SIN VARIEDAD	S	0,10	0,00
2471622	04-017-011-00103-008	101000 OLIVAR-SIN VARIEDAD	S	0,28	0,00
2471626	04-017-011-00163-001	101000 OLIVAR-SIN VARIEDAD	S	0,03	0,00
2471633	04-017-011-00163-002	101000 OLIVAR-SIN VARIEDAD	S	0,16	0,00
2471635	04-017-011-00163-007	101000 OLIVAR-SIN VARIEDAD	S	0,02	0,00

**Mayor pendiente media****PUNTOS:** 3,00 35.17%

<u>REF.</u>	<u>REFERENCIA SIGPAC</u>	<u>CULTIVO DESCRIPCIÓN CULTIVO</u>	<u>S/R</u>	<u>PENDIENTE MEDIA (%)</u>	<u>SUP. COMPROM.</u> <u>(ha)</u>
-------------	--------------------------	------------------------------------	------------	----------------------------	-------------------------------------

REF.	REFERENCIA SIGPAC	CULTIVO	DESCRIPCIÓN CULTIVO	S/R	PENDIENTE	SUP.
					MEDIA (%)	COMPROM. (ha)
2471641	04-017-011-00009-014	101000	OLIVAR-SIN VARIEDAD	S	21,36	0,06
2471631	04-017-011-00009-015	101000	OLIVAR-SIN VARIEDAD	S	38,48	0,07
2471630	04-017-011-00009-016	101000	OLIVAR-SIN VARIEDAD	S	21,68	0,18
2471640	04-017-011-00009-018	101000	OLIVAR-SIN VARIEDAD	S	41,13	0,40
2471643	04-017-011-00009-024	101000	OLIVAR-SIN VARIEDAD	S	26,56	0,05
2471625	04-017-011-00103-006	101000	OLIVAR-SIN VARIEDAD	S	28,12	0,04
2471624	04-017-011-00103-007	101000	OLIVAR-SIN VARIEDAD	S	30,75	0,10
2471622	04-017-011-00103-008	101000	OLIVAR-SIN VARIEDAD	S	47,72	0,28
2471626	04-017-011-00163-001	101000	OLIVAR-SIN VARIEDAD	S	24,42	0,03
2471633	04-017-011-00163-002	101000	OLIVAR-SIN VARIEDAD	S	26,27	0,16
2471635	04-017-011-00163-007	101000	OLIVAR-SIN VARIEDAD	S	37,76	0,02

## Porcentaje de superficie determinada en Red Natura 2000

PUNTOS: 0,00 0.0%

REF.	REFERENCIA SIGPAC	CULTIVO	DESCRIPCIÓN CULTIVO	S/R	SUP.	SUP.
					COMPROM. (ha)	CUMPLE (ha)
2471641	04-017-011-00009-014	101000	OLIVAR-SIN VARIEDAD	S	0,06	0,00
2471631	04-017-011-00009-015	101000	OLIVAR-SIN VARIEDAD	S	0,07	0,00
2471630	04-017-011-00009-016	101000	OLIVAR-SIN VARIEDAD	S	0,18	0,00
2471640	04-017-011-00009-018	101000	OLIVAR-SIN VARIEDAD	S	0,40	0,00
2471643	04-017-011-00009-024	101000	OLIVAR-SIN VARIEDAD	S	0,05	0,00
2471625	04-017-011-00103-006	101000	OLIVAR-SIN VARIEDAD	S	0,04	0,00
2471624	04-017-011-00103-007	101000	OLIVAR-SIN VARIEDAD	S	0,10	0,00
2471622	04-017-011-00103-008	101000	OLIVAR-SIN VARIEDAD	S	0,28	0,00
2471626	04-017-011-00163-001	101000	OLIVAR-SIN VARIEDAD	S	0,03	0,00
2471633	04-017-011-00163-002	101000	OLIVAR-SIN VARIEDAD	S	0,16	0,00
2471635	04-017-011-00163-007	101000	OLIVAR-SIN VARIEDAD	S	0,02	0,00



				<b>SUP. COMPROMETIDA</b>					
<b>APELLIDOS Y NOMBRE / RAZÓN SOCIAL</b>				<b>NIF</b>	<b>EXPEDIENTE</b>	<b>(ha)</b>			
EL LLANO DE LAS OLIVICAS, S.L.				B04220505	1006474	13.11			
<b>RESOLUCIÓN</b>									
<b>ADMITIDO</b>									
<b>IMPORTES POR ANUALIDAD</b>									
				<b>2015</b>	<b>2016</b>	<b>2017</b>	<b>2018</b>	<b>2019</b>	
<b>IMPORTE MÁXIMO SUBVENCIONABLE</b>				1.496,38 €	1.496,38 €	1.496,38 €	1.496,38 €	1.496,38 €	
<b>IMPORTE MEDIO DE TRANSFERENCIA (€/ha)</b>				114,14 €	114,14 €	114,14 €	114,14 €	114,14 €	
<b>RECINTOS COMPROMETIDOS</b>									
<b>REF.</b>	<b>REFERENCIA SIGPAC</b>	<b>CULTIVO</b>	<b>DESCRIPCIÓN CULTIVO</b>	<b>S/R</b>	<b>PEND. MEDIA (%)</b>	<b>SUP. DEC. ADMIN. (ha)</b>	<b>SUP. CERT. (ha)</b>	<b>SUP. CAMPO (ha)</b>	<b>SUP. COMPROM. (ha)</b>
2465875	04-061-003-00020-004	101000	OLIVAR-SIN VARIEDAD	S	26,07	0,70	0,70		0,70
2465876	04-061-002-00099-002	101000	OLIVAR-SIN VARIEDAD	S	20,55	0,42	0,49		0,42
2465877	04-061-002-00099-004	101000	OLIVAR-SIN VARIEDAD	S	22,13	0,80	0,80		0,80
2465880	04-061-002-00099-003	101000	OLIVAR-SIN VARIEDAD	S	31,53	0,28	0,28		0,28
2465890	04-061-003-00005-001	101000	OLIVAR-SIN VARIEDAD	S	46,78	0,02	0,02		0,02
2465891	04-061-003-00021-005	101000	OLIVAR-SIN VARIEDAD	S	21,46	0,05	0,05		0,05
2465892	04-061-003-00020-005	101000	OLIVAR-SIN VARIEDAD	S	21,05	7,50	7,50		7,50
2465896	04-061-002-00098-008	101000	OLIVAR-SIN VARIEDAD	S	21,54	0,42	0,42		0,42
2465897	04-061-002-00099-030	101000	OLIVAR-SIN VARIEDAD	S	23,04	2,92	2,92		2,92

**RESUMEN CRITERIOS DE SELECCIÓN**

<b>10.1.12 Agricultura de montaña con orientación ecológica en olivar</b>		<b>PUNTOS: 8,00</b>	
		<b>PUNTOS</b>	
<b>Solicitantes de la medida 11, específica para la conversión o mantenimiento en agricultura ecológica</b>		3,00	S
<b>Porcentaje de superficie determinada en zonas con limitaciones naturales u otras limitaciones específicas ubicadas en las zonas de montaña</b>		4,00	100.0%
<b>Porcentaje de superficie determinada situada en zonas RAMSAR</b>		0,00	0.0%
<b>Porcentaje de superficie determinada en zonas vulnerables a la contaminación por nitratos</b>		0,00	0.0%
<b>Mayor pendiente media</b>		1,00	22.09%
<b>Porcentaje de superficie determinada en Red Natura 2000</b>		0,00	0.0%



**DETALLE CRITERIOS DE SELECCIÓN****10.1.12 Agricultura de montaña con orientación ecológica en olivar****PUNTOS: 8,00****Solicitantes de la medida 11, específica para la conversión o mantenimiento en agricultura ecológica****PUNTOS: 3,00 S****Porcentaje de superficie determinada en zonas con limitaciones naturales u otras limitaciones específicas ubicadas en las zonas de montaña****PUNTOS: 4,00 100.0%**

<u>REF.</u>	<u>REFERENCIA SIGPAC</u>	<u>CULTIVO DESCRIPCIÓN CULTIVO</u>	<u>S/R</u>	<u>SUP. COMPROM.</u> <u>(ha)</u>	<u>SUP. CUMPLE</u> <u>(ha)</u>
2465896	04-061-002-00098-008	101000 OLIVAR-SIN VARIEDAD	S	0,42	0,42
2465876	04-061-002-00099-002	101000 OLIVAR-SIN VARIEDAD	S	0,42	0,42
2465880	04-061-002-00099-003	101000 OLIVAR-SIN VARIEDAD	S	0,28	0,28
2465877	04-061-002-00099-004	101000 OLIVAR-SIN VARIEDAD	S	0,80	0,80
2465897	04-061-002-00099-030	101000 OLIVAR-SIN VARIEDAD	S	2,92	2,92
2465890	04-061-003-00005-001	101000 OLIVAR-SIN VARIEDAD	S	0,02	0,02
2465875	04-061-003-00020-004	101000 OLIVAR-SIN VARIEDAD	S	0,70	0,70
2465892	04-061-003-00020-005	101000 OLIVAR-SIN VARIEDAD	S	7,50	7,50
2465891	04-061-003-00021-005	101000 OLIVAR-SIN VARIEDAD	S	0,05	0,05

**Porcentaje de superficie determinada situada en zonas RAMSAR****PUNTOS: 0,00 0.0%**

<u>REF.</u>	<u>REFERENCIA SIGPAC</u>	<u>CULTIVO DESCRIPCIÓN CULTIVO</u>	<u>S/R</u>	<u>SUP. COMPROM.</u> <u>(ha)</u>	<u>SUP. CUMPLE</u> <u>(ha)</u>
2465896	04-061-002-00098-008	101000 OLIVAR-SIN VARIEDAD	S	0,42	0,00
2465876	04-061-002-00099-002	101000 OLIVAR-SIN VARIEDAD	S	0,42	0,00
2465880	04-061-002-00099-003	101000 OLIVAR-SIN VARIEDAD	S	0,28	0,00
2465877	04-061-002-00099-004	101000 OLIVAR-SIN VARIEDAD	S	0,80	0,00
2465897	04-061-002-00099-030	101000 OLIVAR-SIN VARIEDAD	S	2,92	0,00
2465890	04-061-003-00005-001	101000 OLIVAR-SIN VARIEDAD	S	0,02	0,00
2465875	04-061-003-00020-004	101000 OLIVAR-SIN VARIEDAD	S	0,70	0,00
2465892	04-061-003-00020-005	101000 OLIVAR-SIN VARIEDAD	S	7,50	0,00
2465891	04-061-003-00021-005	101000 OLIVAR-SIN VARIEDAD	S	0,05	0,00

**Porcentaje de superficie determinada en zonas vulnerables a la contaminación por nitratos****PUNTOS: 0,00 0.0%**

<u>REF.</u>	<u>REFERENCIA SIGPAC</u>	<u>CULTIVO DESCRIPCIÓN CULTIVO</u>	<u>S/R</u>	<u>SUP. COMPROM.</u> <u>(ha)</u>	<u>SUP. CUMPLE</u> <u>(ha)</u>
2465896	04-061-002-00098-008	101000 OLIVAR-SIN VARIEDAD	S	0,42	0,00
2465876	04-061-002-00099-002	101000 OLIVAR-SIN VARIEDAD	S	0,42	0,00
2465880	04-061-002-00099-003	101000 OLIVAR-SIN VARIEDAD	S	0,28	0,00
2465877	04-061-002-00099-004	101000 OLIVAR-SIN VARIEDAD	S	0,80	0,00
2465897	04-061-002-00099-030	101000 OLIVAR-SIN VARIEDAD	S	2,92	0,00
2465890	04-061-003-00005-001	101000 OLIVAR-SIN VARIEDAD	S	0,02	0,00
2465875	04-061-003-00020-004	101000 OLIVAR-SIN VARIEDAD	S	0,70	0,00
2465892	04-061-003-00020-005	101000 OLIVAR-SIN VARIEDAD	S	7,50	0,00
2465891	04-061-003-00021-005	101000 OLIVAR-SIN VARIEDAD	S	0,05	0,00

**Mayor pendiente media****PUNTOS: 1,00 22.09%**

<u>REF.</u>	<u>REFERENCIA SIGPAC</u>	<u>CULTIVO DESCRIPCIÓN CULTIVO</u>	<u>S/R</u>	<u>PENDIENTE MEDIA (%)</u>	<u>SUP. COMPROM.</u> <u>(ha)</u>
2465896	04-061-002-00098-008	101000 OLIVAR-SIN VARIEDAD	S	21,54	0,42
2465876	04-061-002-00099-002	101000 OLIVAR-SIN VARIEDAD	S	20,55	0,42
2465880	04-061-002-00099-003	101000 OLIVAR-SIN VARIEDAD	S	31,53	0,28
2465877	04-061-002-00099-004	101000 OLIVAR-SIN VARIEDAD	S	22,13	0,80
2465897	04-061-002-00099-030	101000 OLIVAR-SIN VARIEDAD	S	23,04	2,92
2465890	04-061-003-00005-001	101000 OLIVAR-SIN VARIEDAD	S	46,78	0,02

REF.	REFERENCIA SIGPAC	CULTIVO	DESCRIPCIÓN CULTIVO	S/R	PENDIENTE	SUP.
					MEDIA (%)	COMPROM.
					(ha)	(ha)
2465875	04-061-003-00020-004	101000	OLIVAR-SIN VARIEDAD	S	26,07	0,70
2465892	04-061-003-00020-005	101000	OLIVAR-SIN VARIEDAD	S	21,05	7,50
2465891	04-061-003-00021-005	101000	OLIVAR-SIN VARIEDAD	S	21,46	0,05

**Porcentaje de superficie determinada en Red Natura 2000**

PUNTOS: 0,00 0.0%

REF.	REFERENCIA SIGPAC	CULTIVO	DESCRIPCIÓN CULTIVO	S/R	SUP.	SUP.
					COMPROM.	CUMPLE
					(ha)	(ha)
2465896	04-061-002-00098-008	101000	OLIVAR-SIN VARIEDAD	S	0,42	0,00
2465876	04-061-002-00099-002	101000	OLIVAR-SIN VARIEDAD	S	0,42	0,00
2465880	04-061-002-00099-003	101000	OLIVAR-SIN VARIEDAD	S	0,28	0,00
2465877	04-061-002-00099-004	101000	OLIVAR-SIN VARIEDAD	S	0,80	0,00
2465897	04-061-002-00099-030	101000	OLIVAR-SIN VARIEDAD	S	2,92	0,00
2465890	04-061-003-00005-001	101000	OLIVAR-SIN VARIEDAD	S	0,02	0,00
2465875	04-061-003-00020-004	101000	OLIVAR-SIN VARIEDAD	S	0,70	0,00
2465892	04-061-003-00020-005	101000	OLIVAR-SIN VARIEDAD	S	7,50	0,00
2465891	04-061-003-00021-005	101000	OLIVAR-SIN VARIEDAD	S	0,05	0,00



<u>APELLIDOS Y NOMBRE / RAZÓN SOCIAL</u>	<u>NIF</u>	<u>EXPEDIENTE</u>	<u>SUP. COMPROMETIDA</u>		
			<u>(ha)</u>		
FERNANDEZ COLLADO JESUS DE LOS REYES	34862576G	1008388	0		
<b>RESOLUCIÓN</b>					
<b>INADMITIDO</b>					
<b>IMPORTE POR ANUALIDAD</b>					
	<u>2015</u>	<u>2016</u>	<u>2017</u>	<u>2018</u>	<u>2019</u>
<b>IMPORTE MÁXIMO SUBVENCIONABLE</b>	0,00 €	0,00 €	0,00 €	0,00 €	0,00 €
<b>IMPORTE MEDIO DE TRANSFERENCIA (€/ha)</b>	0,00 €	0,00 €	0,00 €	0,00 €	0,00 €

**INCIDENCIAS****INCIDENCIA DESCRIPCIÓN**

80404	Recinto declarado que no cumple en su totalidad con las normas de producción ecológica (anexo I, Orden 26 de mayo de 2015) Ref:2370693 Recinto:04-022-010-00075-001 Cultivo:101000 OLIVAR-SIN VARIEDAD Regadío Superficie Certificada (Ha):0,28
80405	Cultivo, variedad, regimen y/o uso del recinto SIGPAC no compatible con la operación (anexo III.I, Orden 26 mayo 2015) Ref:2370692 Recinto:04-022-010-00079-001 Cultivo:101000 OLIVAR-SIN VARIEDAD Regadío Uso:FY
80406	Superficie admisible para la ayuda menor que la mínima requerida (anexo 1, Orden 26 de mayo de 2015) Sup. Resuelta:0,64
80412	Superficie resuelta para el grupo de pago menor que la mínima requerida Ref:2370691 Recinto:04-022-005-00212-001 Cultivo:101000 OLIVAR-SIN VARIEDAD Regadío Sup. Declarada:0,09 Sup. Resuelta:0,09 Ref:2370690 Recinto:04-022-005-00361-001 Cultivo:101000 OLIVAR-SIN VARIEDAD Regadío Sup. Declarada:0,03 Sup. Resuelta:0,03 Ref:2370689 Recinto:04-022-005-80001-007 Cultivo:101000 OLIVAR-SIN VARIEDAD Regadío Sup. Declarada:0,24 Sup. Resuelta:0,24 Ref:2370693 Recinto:04-022-010-00075-001 Cultivo:101000 OLIVAR-SIN VARIEDAD Regadío Sup. Declarada:0,29 Sup. Resuelta:0,28

**RESUMEN CRITERIOS DE SELECCIÓN**

<b>10.1.12 Agricultura de montaña con orientación ecológica en olivar</b>	<b>PUNTOS: 3,00</b>	
<b>Solicitantes de la medida 11, específica para la conversión o mantenimiento en agricultura ecológica</b>	<b>PUNTOS</b>	<b>S</b>
	3,00	S
<b>Porcentaje de superficie determinada en zonas con limitaciones naturales u otras limitaciones específicas ubicadas en las zonas de montaña</b>	0,00	0.0%
<b>Porcentaje de superficie determinada situada en zonas RAMSAR</b>	0,00	0.0%
<b>Porcentaje de superficie determinada en zonas vulnerables a la contaminación por nitratos</b>	0,00	0.0%
<b>Mayor pendiente media</b>	0,00	0.0%
<b>Porcentaje de superficie determinada en Red Natura 2000</b>	0,00	0.0%

**DETALLE CRITERIOS DE SELECCIÓN**

<b>10.1.12 Agricultura de montaña con orientación ecológica en olivar</b>	<b>PUNTOS: 3,00</b>	
<b>Solicitantes de la medida 11, específica para la conversión o mantenimiento en agricultura ecológica</b>	<b>PUNTOS:</b>	<b>S</b>
	3,00	S
<b>Porcentaje de superficie determinada en zonas con limitaciones naturales u otras limitaciones específicas ubicadas en las zonas de montaña</b>	<b>PUNTOS:</b>	<b>0,00 0.0%</b>
	0,00	0.0%
<b>Porcentaje de superficie determinada situada en zonas RAMSAR</b>	<b>PUNTOS:</b>	<b>0,00 0.0%</b>
	0,00	0.0%
<b>Porcentaje de superficie determinada en zonas vulnerables a la contaminación por nitratos</b>	<b>PUNTOS:</b>	<b>0,00 0.0%</b>
	0,00	0.0%
<b>Mayor pendiente media</b>	<b>PUNTOS:</b>	<b>0,00 0.0%</b>
	0,00	0.0%
<b>Porcentaje de superficie determinada en Red Natura 2000</b>	<b>PUNTOS:</b>	<b>0,00 0.0%</b>
	0,00	0.0%



<u>APELLIDOS Y NOMBRE / RAZÓN SOCIAL</u>	<u>NIF</u>	<u>EXPEDIENTE</u>	<u>SUP. COMPROMETIDA</u>		
			<u>(ha)</u>		
GARCIA GARCIA MATIAS	75203464L	1006295	0		
<u>RESOLUCIÓN</u>					
INADMITIDO					
<u>IMPORTES POR ANUALIDAD</u>					
	<u>2015</u>	<u>2016</u>	<u>2017</u>	<u>2018</u>	<u>2019</u>
IMPORTE MÁXIMO SUBVENCIONABLE	0,00 €	0,00 €	0,00 €	0,00 €	0,00 €
IMPORTE MEDIO DE TRANSFERENCIA (€/ha)	0,00 €	0,00 €	0,00 €	0,00 €	0,00 €

INCIDENCIASINCIDENCIA DESCRIPCIÓN

80403	Explotación no inscrita en SIPEA (anexo I, Orden 26 mayo 2015) Ref:2463510 Recinto:04-070-030-00004-001 Cultivo:101000 OLIVAR-SIN VARIEDAD Secano				
80405	Cultivo, variedad, regimen y/o uso del recinto SIGPAC no compatible con la operación (anexo III.I, Orden 26 mayo 2015) Ref:2463510 Recinto:04-070-030-00004-001 Cultivo:101000 OLIVAR-SIN VARIEDAD Secano Uso:FY				
80406	Superficie admisible para la ayuda menor que la mínima requerida (anexo 1, Orden 26 de mayo de 2015) Sup. Resuelta:0,76				
80412	Superficie resuelta para el grupo de pago menor que la mínima requerida Ref:2463529 Recinto:04-070-029-00010-005 Cultivo:101000 OLIVAR-SIN VARIEDAD Secano Sup. Declarada:0,15 Sup. Resuelta:0,15 Ref:2463525 Recinto:04-070-029-00010-016 Cultivo:101000 OLIVAR-SIN VARIEDAD Secano Sup. Declarada:0,02 Sup. Resuelta:0,02 Ref:2463538 Recinto:04-070-029-00010-023 Cultivo:101000 OLIVAR-SIN VARIEDAD Secano Sup. Declarada:0,04 Sup. Resuelta:0,04 Ref:2463522 Recinto:04-070-030-00011-015 Cultivo:101000 OLIVAR-SIN VARIEDAD Secano Sup. Declarada:0,05 Sup. Resuelta:0,05 Ref:2463520 Recinto:04-070-030-00011-017 Cultivo:101000 OLIVAR-SIN VARIEDAD Secano Sup. Declarada:0,05 Sup. Resuelta:0,05 Ref:2463517 Recinto:04-070-030-00011-023 Cultivo:101000 OLIVAR-SIN VARIEDAD Secano Sup. Declarada:0,01 Sup. Resuelta:0,01 Ref:2463518 Recinto:04-070-030-00011-025 Cultivo:101000 OLIVAR-SIN VARIEDAD Secano Sup. Declarada:0,01 Sup. Resuelta:0,01 Ref:2463523 Recinto:04-070-030-00011-026 Cultivo:101000 OLIVAR-SIN VARIEDAD Secano Sup. Declarada:0,07 Sup. Resuelta:0,07 Ref:2463512 Recinto:04-070-030-00011-027 Cultivo:101000 OLIVAR-SIN VARIEDAD Secano Sup. Declarada:0,07 Sup. Resuelta:0,07 Ref:2463537 Recinto:04-070-030-00011-032 Cultivo:101000 OLIVAR-SIN VARIEDAD Secano Sup. Declarada:0,03 Sup. Resuelta:0,03 Ref:2463526 Recinto:04-070-030-00011-036 Cultivo:101000 OLIVAR-SIN VARIEDAD Secano Sup. Declarada:0,1 Sup. Resuelta:0,1 Ref:2463540 Recinto:04-070-030-00011-039 Cultivo:101000 OLIVAR-SIN VARIEDAD Secano Sup. Declarada:0,02 Sup. Resuelta:0,02 Ref:2463532 Recinto:04-070-030-00011-043 Cultivo:101000 OLIVAR-SIN VARIEDAD Secano Sup. Declarada:0,05 Sup. Resuelta:0,05 Ref:2463528 Recinto:04-070-030-00011-045 Cultivo:101000 OLIVAR-SIN VARIEDAD Secano Sup. Declarada:0,06 Sup. Resuelta:0,06 Ref:2463534 Recinto:04-070-030-00011-046 Cultivo:101000 OLIVAR-SIN VARIEDAD Secano Sup. Declarada:0,03 Sup. Resuelta:0,03				

RESUMEN CRITERIOS DE SELECCIÓN

10.1.12 Agricultura de montaña con orientación ecológica en olivar	PUNTOS: 3,00	
	PUNTOS	
Solicitantes de la medida 11, específica para la conversión o mantenimiento en agricultura ecológica	3,00	S
Porcentaje de superficie determinada en zonas con limitaciones naturales u otras limitaciones específicas ubicadas en las zonas de montaña	0,00	0.0%
Porcentaje de superficie determinada situada en zonas RAMSAR	0,00	0.0%
Porcentaje de superficie determinada en zonas vulnerables a la contaminación por nitratos	0,00	0.0%
Mayor pendiente media	0,00	0.0%
Porcentaje de superficie determinada en Red Natura 2000	0,00	0.0%

DETALLE CRITERIOS DE SELECCIÓN

10.1.12 Agricultura de montaña con orientación ecológica en olivar	PUNTOS: 3,00	
Solicitantes de la medida 11, específica para la conversión o mantenimiento en agricultura ecológica	PUNTOS: 3,00	S
Porcentaje de superficie determinada en zonas con limitaciones naturales u otras limitaciones específicas ubicadas en las zonas de montaña	PUNTOS: 0,00	0.0%
Porcentaje de superficie determinada situada en zonas RAMSAR	PUNTOS: 0,00	0.0%
Porcentaje de superficie determinada en zonas vulnerables a la contaminación por nitratos	PUNTOS: 0,00	0.0%
Mayor pendiente media	PUNTOS: 0,00	0.0%
Porcentaje de superficie determinada en Red Natura 2000	PUNTOS: 0,00	0.0%



<u>APELLIDOS Y NOMBRE / RAZÓN SOCIAL</u>		<u>NIF</u>	<u>EXPEDIENTE</u>	<u>SUP. COMPROMETIDA</u>				
				<u>(ha)</u>				
GAZQUEZ PORTA FRANCISCO JAVIER		23252814K	1005069	1.92				
<b>RESOLUCIÓN</b>								
<b>ADMITIDO</b>								
<b>IMPORTE POR ANUALIDAD</b>								
		<b>2015</b>	<b>2016</b>	<b>2017</b>	<b>2018</b>	<b>2019</b>		
<b>IMPORTE MÁXIMO SUBVENCIONABLE</b>		219,15 €	219,15 €	219,15 €	219,15 €	219,15 €		
<b>IMPORTE MEDIO DE TRANSFERENCIA (€/ha)</b>		114,14 €	114,14 €	114,14 €	114,14 €	114,14 €		
<b>RECINTOS COMPROMETIDOS</b>								
<u>REF.</u>	<u>REFERENCIA SIGPAC</u>	<u>CULTIVO</u>	<u>DESCRIPCIÓN CULTIVO</u>	<u>PEND. MEDIA</u>	<u>SUP. DEC. ADMIN.</u>	<u>SUP. CERT.</u>	<u>SUP. CAMPO</u>	<u>SUP. COMPROM.</u>
				<u>S/R</u>	<u>(%)</u>	<u>(ha)</u>	<u>(ha)</u>	<u>(ha)</u>
2467956	04-017-011-00083-016	101000	OLIVAR-SIN VARIEDAD	S	40,23	0,16	0,16	0,16
2467961	04-017-011-00085-001	101000	OLIVAR-SIN VARIEDAD	S	31,59	0,63	0,63	0,63
2467964	04-017-011-00082-011	101000	OLIVAR-SIN VARIEDAD	S	21,54	0,13	0,13	0,13
2467965	04-017-011-00082-010	101000	OLIVAR-SIN VARIEDAD	S	29,41	0,09	0,09	0,09
2467970	04-017-011-00083-014	101000	OLIVAR-SIN VARIEDAD	S	37,18	0,52	0,52	0,52
2467973	04-017-011-00083-008	101000	OLIVAR-SIN VARIEDAD	S	48,31	0,07	0,07	0,07
2467977	04-017-011-00083-006	101000	OLIVAR-SIN VARIEDAD	S	25,14	0,02	0,02	0,02
2467979	04-017-011-00083-013	101000	OLIVAR-SIN VARIEDAD	S	36,66	0,12	0,12	0,12
2467980	04-017-011-00083-010	101000	OLIVAR-SIN VARIEDAD	S	36,07	0,05	0,05	0,05
2467981	04-017-011-00083-012	101000	OLIVAR-SIN VARIEDAD	S	40,70	0,13	0,13	0,13

**RESUMEN CRITERIOS DE SELECCIÓN****10.1.12 Agricultura de montaña con orientación ecológica en olivar****PUNTOS: 10,00**

	<b>PUNTOS</b>	
<b>Solicitantes de la medida 11, específica para la conversión o mantenimiento en agricultura ecológica</b>	3,00	S
<b>Porcentaje de superficie determinada en zonas con limitaciones naturales u otras limitaciones específicas ubicadas en las zonas de montaña</b>	4,00	100.0%
<b>Porcentaje de superficie determinada situada en zonas RAMSAR</b>	0,00	0.0%
<b>Porcentaje de superficie determinada en zonas vulnerables a la contaminación por nitratos</b>	0,00	0.0%
<b>Mayor pendiente media</b>	3,00	34.63%
<b>Porcentaje de superficie determinada en Red Natura 2000</b>	0,00	0.0%



**DETALLE CRITERIOS DE SELECCIÓN****10.1.12 Agricultura de montaña con orientación ecológica en olivar****PUNTOS:** 10,00**Solicitantes de la medida 11, específica para la conversión o mantenimiento en agricultura ecológica****PUNTOS:** 3,00 S**Porcentaje de superficie determinada en zonas con limitaciones naturales u otras limitaciones específicas ubicadas en las zonas de montaña****PUNTOS:** 4,00 100.0%

<u>REF.</u>	<u>REFERENCIA SIGPAC</u>	<u>CULTIVO DESCRIPCIÓN CULTIVO</u>	<u>S/R</u>	<u>SUP. COMPROM.</u> <u>(ha)</u>	<u>SUP. CUMPLE</u> <u>(ha)</u>
2467965	04-017-011-00082-010	101000 OLIVAR-SIN VARIEDAD	S	0,09	0,09
2467964	04-017-011-00082-011	101000 OLIVAR-SIN VARIEDAD	S	0,13	0,13
2467977	04-017-011-00083-006	101000 OLIVAR-SIN VARIEDAD	S	0,02	0,02
2467973	04-017-011-00083-008	101000 OLIVAR-SIN VARIEDAD	S	0,07	0,07
2467980	04-017-011-00083-010	101000 OLIVAR-SIN VARIEDAD	S	0,05	0,05
2467981	04-017-011-00083-012	101000 OLIVAR-SIN VARIEDAD	S	0,13	0,13
2467979	04-017-011-00083-013	101000 OLIVAR-SIN VARIEDAD	S	0,12	0,12
2467970	04-017-011-00083-014	101000 OLIVAR-SIN VARIEDAD	S	0,52	0,52
2467956	04-017-011-00083-016	101000 OLIVAR-SIN VARIEDAD	S	0,16	0,16
2467961	04-017-011-00085-001	101000 OLIVAR-SIN VARIEDAD	S	0,63	0,63

**Porcentaje de superficie determinada situada en zonas RAMSAR****PUNTOS:** 0,00 0.0%

<u>REF.</u>	<u>REFERENCIA SIGPAC</u>	<u>CULTIVO DESCRIPCIÓN CULTIVO</u>	<u>S/R</u>	<u>SUP. COMPROM.</u> <u>(ha)</u>	<u>SUP. CUMPLE</u> <u>(ha)</u>
2467965	04-017-011-00082-010	101000 OLIVAR-SIN VARIEDAD	S	0,09	0,00
2467964	04-017-011-00082-011	101000 OLIVAR-SIN VARIEDAD	S	0,13	0,00
2467977	04-017-011-00083-006	101000 OLIVAR-SIN VARIEDAD	S	0,02	0,00
2467973	04-017-011-00083-008	101000 OLIVAR-SIN VARIEDAD	S	0,07	0,00
2467980	04-017-011-00083-010	101000 OLIVAR-SIN VARIEDAD	S	0,05	0,00
2467981	04-017-011-00083-012	101000 OLIVAR-SIN VARIEDAD	S	0,13	0,00
2467979	04-017-011-00083-013	101000 OLIVAR-SIN VARIEDAD	S	0,12	0,00
2467970	04-017-011-00083-014	101000 OLIVAR-SIN VARIEDAD	S	0,52	0,00
2467956	04-017-011-00083-016	101000 OLIVAR-SIN VARIEDAD	S	0,16	0,00
2467961	04-017-011-00085-001	101000 OLIVAR-SIN VARIEDAD	S	0,63	0,00

**Porcentaje de superficie determinada en zonas vulnerables a la contaminación por nitratos****PUNTOS:** 0,00 0.0%

<u>REF.</u>	<u>REFERENCIA SIGPAC</u>	<u>CULTIVO DESCRIPCIÓN CULTIVO</u>	<u>S/R</u>	<u>SUP. COMPROM.</u> <u>(ha)</u>	<u>SUP. CUMPLE</u> <u>(ha)</u>
2467965	04-017-011-00082-010	101000 OLIVAR-SIN VARIEDAD	S	0,09	0,00
2467964	04-017-011-00082-011	101000 OLIVAR-SIN VARIEDAD	S	0,13	0,00
2467977	04-017-011-00083-006	101000 OLIVAR-SIN VARIEDAD	S	0,02	0,00
2467973	04-017-011-00083-008	101000 OLIVAR-SIN VARIEDAD	S	0,07	0,00
2467980	04-017-011-00083-010	101000 OLIVAR-SIN VARIEDAD	S	0,05	0,00
2467981	04-017-011-00083-012	101000 OLIVAR-SIN VARIEDAD	S	0,13	0,00
2467979	04-017-011-00083-013	101000 OLIVAR-SIN VARIEDAD	S	0,12	0,00
2467970	04-017-011-00083-014	101000 OLIVAR-SIN VARIEDAD	S	0,52	0,00
2467956	04-017-011-00083-016	101000 OLIVAR-SIN VARIEDAD	S	0,16	0,00
2467961	04-017-011-00085-001	101000 OLIVAR-SIN VARIEDAD	S	0,63	0,00

**Mayor pendiente media****PUNTOS:** 3,00 34.63%

<u>REF.</u>	<u>REFERENCIA SIGPAC</u>	<u>CULTIVO DESCRIPCIÓN CULTIVO</u>	<u>S/R</u>	<u>PENDIENTE MEDIA (%)</u>	<u>SUP. COMPROM.</u> <u>(ha)</u>
2467965	04-017-011-00082-010	101000 OLIVAR-SIN VARIEDAD	S	29,41	0,09
2467964	04-017-011-00082-011	101000 OLIVAR-SIN VARIEDAD	S	21,54	0,13
2467977	04-017-011-00083-006	101000 OLIVAR-SIN VARIEDAD	S	25,14	0,02

REF.	REFERENCIA SIGPAC	CULTIVO	DESCRIPCIÓN CULTIVO	S/R	PENDIENTE	SUP.
					MEDIA (%)	COMPROM.
					(ha)	(ha)
2467973	04-017-011-00083-008	101000	OLIVAR-SIN VARIEDAD	S	48,31	0,07
2467980	04-017-011-00083-010	101000	OLIVAR-SIN VARIEDAD	S	36,07	0,05
2467981	04-017-011-00083-012	101000	OLIVAR-SIN VARIEDAD	S	40,70	0,13
2467979	04-017-011-00083-013	101000	OLIVAR-SIN VARIEDAD	S	36,66	0,12
2467970	04-017-011-00083-014	101000	OLIVAR-SIN VARIEDAD	S	37,18	0,52
2467956	04-017-011-00083-016	101000	OLIVAR-SIN VARIEDAD	S	40,23	0,16
2467961	04-017-011-00085-001	101000	OLIVAR-SIN VARIEDAD	S	31,59	0,63

**Porcentaje de superficie determinada en Red Natura 2000**

PUNTOS: 0,00 0.0%

REF.	REFERENCIA SIGPAC	CULTIVO	DESCRIPCIÓN CULTIVO	S/R	SUP.	SUP.
					COMPROM.	CUMPLE
					(ha)	(ha)
2467965	04-017-011-00082-010	101000	OLIVAR-SIN VARIEDAD	S	0,09	0,00
2467964	04-017-011-00082-011	101000	OLIVAR-SIN VARIEDAD	S	0,13	0,00
2467977	04-017-011-00083-006	101000	OLIVAR-SIN VARIEDAD	S	0,02	0,00
2467973	04-017-011-00083-008	101000	OLIVAR-SIN VARIEDAD	S	0,07	0,00
2467980	04-017-011-00083-010	101000	OLIVAR-SIN VARIEDAD	S	0,05	0,00
2467981	04-017-011-00083-012	101000	OLIVAR-SIN VARIEDAD	S	0,13	0,00
2467979	04-017-011-00083-013	101000	OLIVAR-SIN VARIEDAD	S	0,12	0,00
2467970	04-017-011-00083-014	101000	OLIVAR-SIN VARIEDAD	S	0,52	0,00
2467956	04-017-011-00083-016	101000	OLIVAR-SIN VARIEDAD	S	0,16	0,00
2467961	04-017-011-00085-001	101000	OLIVAR-SIN VARIEDAD	S	0,63	0,00



<u>APELLIDOS Y NOMBRE / RAZÓN SOCIAL</u>		<u>NIF</u>	<u>EXPEDIENTE</u>	<u>SUP. COMPROMETIDA</u>				
				<u>(ha)</u>				
GOMEZ PLAZA JOSE		28338181L	1006540	1.94				
<b>RESOLUCIÓN ADMITIDO</b>								
<b>IMPORTE POR ANUALIDAD</b>								
		<b>2015</b>	<b>2016</b>	<b>2017</b>	<b>2018</b>	<b>2019</b>		
<b>IMPORTE MÁXIMO SUBVENCIONABLE</b>		221,43 €	221,43 €	221,43 €	221,43 €	221,43 €		
<b>IMPORTE MEDIO DE TRANSFERENCIA (€/ha)</b>		114,14 €	114,14 €	114,14 €	114,14 €	114,14 €		
<b>RECINTOS COMPROMETIDOS</b>								
<u>REF.</u>	<u>REFERENCIA SIGPAC</u>	<u>CULTIVO</u>	<u>DESCRIPCIÓN CULTIVO</u>	<u>PEND. MEDIA</u>	<u>SUP. DEC. ADMIN.</u>	<u>SUP. CERT.</u>	<u>SUP. CAMPO</u>	<u>SUP. COMPROM.</u>
				<u>S/R</u>	<u>(%)</u>	<u>(ha)</u>	<u>(ha)</u>	<u>(ha)</u>
2467101	04-088-035-00015-012	101000	OLIVAR-SIN VARIEDAD	S	31,72	0,24	0,24	0,24
2467102	04-088-035-00022-011	101000	OLIVAR-SIN VARIEDAD	S	29,06	0,06	0,06	0,06
2467108	04-088-035-00017-007	101000	OLIVAR-SIN VARIEDAD	S	23,03	0,32	0,32	0,32
2467109	04-088-035-00016-053	101000	OLIVAR-SIN VARIEDAD	S	25,39	0,04	0,04	0,04
2467114	04-088-035-00017-013	101000	OLIVAR-SIN VARIEDAD	S	27,21	0,08	0,08	0,08
2467117	04-088-035-00015-009	101000	OLIVAR-SIN VARIEDAD	S	28,89	0,08	0,08	0,08
2467119	04-088-035-00015-007	101000	OLIVAR-SIN VARIEDAD	S	23,08	0,03	0,03	0,03
2467120	04-088-035-00015-006	101000	OLIVAR-SIN VARIEDAD	S	38,34	0,02	0,02	0,02
2467124	04-088-035-00015-001	101000	OLIVAR-SIN VARIEDAD	S	44,76	0,01	0,01	0,01
2467125	04-088-035-00026-011	101000	OLIVAR-SIN VARIEDAD	S	20,42	0,40	0,40	0,40
2467126	04-088-035-00026-012	101000	OLIVAR-SIN VARIEDAD	S	32,18	0,49	0,49	0,49
2467129	04-088-035-00017-015	101000	OLIVAR-SIN VARIEDAD	S	24,78	0,17	0,17	0,17

**RESUMEN CRITERIOS DE SELECCIÓN****10.1.12 Agricultura de montaña con orientación ecológica en olivar****PUNTOS: 14,00**

	<u>PUNTOS</u>	
<b>Solicitantes de la medida 11, específica para la conversión o mantenimiento en agricultura ecológica</b>	3,00	S
<b>Porcentaje de superficie determinada en zonas con limitaciones naturales u otras limitaciones específicas ubicadas en las zonas de montaña</b>	4,00	100.0%
<b>Porcentaje de superficie determinada situada en zonas RAMSAR</b>	0,00	0.0%
<b>Porcentaje de superficie determinada en zonas vulnerables a la contaminación por nitratos</b>	0,00	0.0%
<b>Mayor pendiente media</b>	3,00	26.95%
<b>Porcentaje de superficie determinada en Red Natura 2000</b>	4,00	100.0%



**DETALLE CRITERIOS DE SELECCIÓN****10.1.12 Agricultura de montaña con orientación ecológica en olivar****PUNTOS:** 14,00**Solicitantes de la medida 11, específica para la conversión o mantenimiento en agricultura ecológica****PUNTOS:** 3,00 S**Porcentaje de superficie determinada en zonas con limitaciones naturales u otras limitaciones específicas ubicadas en las zonas de montaña****PUNTOS:** 4,00 100.0%

<u>REF.</u>	<u>REFERENCIA SIGPAC</u>	<u>CULTIVO DESCRIPCIÓN CULTIVO</u>	<u>S/R</u>	<u>SUP. COMPROM.</u> <u>(ha)</u>	<u>SUP. CUMPLE</u> <u>(ha)</u>
2467124	04-088-035-00015-001	101000 OLIVAR-SIN VARIEDAD	S	0,01	0,01
2467120	04-088-035-00015-006	101000 OLIVAR-SIN VARIEDAD	S	0,02	0,02
2467119	04-088-035-00015-007	101000 OLIVAR-SIN VARIEDAD	S	0,03	0,03
2467117	04-088-035-00015-009	101000 OLIVAR-SIN VARIEDAD	S	0,08	0,08
2467101	04-088-035-00015-012	101000 OLIVAR-SIN VARIEDAD	S	0,24	0,24
2467109	04-088-035-00016-053	101000 OLIVAR-SIN VARIEDAD	S	0,04	0,04
2467108	04-088-035-00017-007	101000 OLIVAR-SIN VARIEDAD	S	0,32	0,32
2467114	04-088-035-00017-013	101000 OLIVAR-SIN VARIEDAD	S	0,08	0,08
2467129	04-088-035-00017-015	101000 OLIVAR-SIN VARIEDAD	S	0,17	0,17
2467102	04-088-035-00022-011	101000 OLIVAR-SIN VARIEDAD	S	0,06	0,06
2467125	04-088-035-00026-011	101000 OLIVAR-SIN VARIEDAD	S	0,40	0,40
2467126	04-088-035-00026-012	101000 OLIVAR-SIN VARIEDAD	S	0,49	0,49

**Porcentaje de superficie determinada situada en zonas RAMSAR****PUNTOS:** 0,00 0.0%

<u>REF.</u>	<u>REFERENCIA SIGPAC</u>	<u>CULTIVO DESCRIPCIÓN CULTIVO</u>	<u>S/R</u>	<u>SUP. COMPROM.</u> <u>(ha)</u>	<u>SUP. CUMPLE</u> <u>(ha)</u>
2467124	04-088-035-00015-001	101000 OLIVAR-SIN VARIEDAD	S	0,01	0,00
2467120	04-088-035-00015-006	101000 OLIVAR-SIN VARIEDAD	S	0,02	0,00
2467119	04-088-035-00015-007	101000 OLIVAR-SIN VARIEDAD	S	0,03	0,00
2467117	04-088-035-00015-009	101000 OLIVAR-SIN VARIEDAD	S	0,08	0,00
2467101	04-088-035-00015-012	101000 OLIVAR-SIN VARIEDAD	S	0,24	0,00
2467109	04-088-035-00016-053	101000 OLIVAR-SIN VARIEDAD	S	0,04	0,00
2467108	04-088-035-00017-007	101000 OLIVAR-SIN VARIEDAD	S	0,32	0,00
2467114	04-088-035-00017-013	101000 OLIVAR-SIN VARIEDAD	S	0,08	0,00
2467129	04-088-035-00017-015	101000 OLIVAR-SIN VARIEDAD	S	0,17	0,00
2467102	04-088-035-00022-011	101000 OLIVAR-SIN VARIEDAD	S	0,06	0,00
2467125	04-088-035-00026-011	101000 OLIVAR-SIN VARIEDAD	S	0,40	0,00
2467126	04-088-035-00026-012	101000 OLIVAR-SIN VARIEDAD	S	0,49	0,00

**Porcentaje de superficie determinada en zonas vulnerables a la contaminación por nitratos****PUNTOS:** 0,00 0.0%

<u>REF.</u>	<u>REFERENCIA SIGPAC</u>	<u>CULTIVO DESCRIPCIÓN CULTIVO</u>	<u>S/R</u>	<u>SUP. COMPROM.</u> <u>(ha)</u>	<u>SUP. CUMPLE</u> <u>(ha)</u>
2467124	04-088-035-00015-001	101000 OLIVAR-SIN VARIEDAD	S	0,01	0,00
2467120	04-088-035-00015-006	101000 OLIVAR-SIN VARIEDAD	S	0,02	0,00
2467119	04-088-035-00015-007	101000 OLIVAR-SIN VARIEDAD	S	0,03	0,00
2467117	04-088-035-00015-009	101000 OLIVAR-SIN VARIEDAD	S	0,08	0,00
2467101	04-088-035-00015-012	101000 OLIVAR-SIN VARIEDAD	S	0,24	0,00
2467109	04-088-035-00016-053	101000 OLIVAR-SIN VARIEDAD	S	0,04	0,00
2467108	04-088-035-00017-007	101000 OLIVAR-SIN VARIEDAD	S	0,32	0,00
2467114	04-088-035-00017-013	101000 OLIVAR-SIN VARIEDAD	S	0,08	0,00
2467129	04-088-035-00017-015	101000 OLIVAR-SIN VARIEDAD	S	0,17	0,00
2467102	04-088-035-00022-011	101000 OLIVAR-SIN VARIEDAD	S	0,06	0,00
2467125	04-088-035-00026-011	101000 OLIVAR-SIN VARIEDAD	S	0,40	0,00
2467126	04-088-035-00026-012	101000 OLIVAR-SIN VARIEDAD	S	0,49	0,00

**Mayor pendiente media****PUNTOS:** 3,00 26.95%

REF.	REFERENCIA SIGPAC	CULTIVO	DESCRIPCIÓN CULTIVO	S/R	PENDIENTE	SUP.
					MEDIA (%)	COMPROM. (ha)
2467124	04-088-035-00015-001	101000	OLIVAR-SIN VARIEDAD	S	44,76	0,01
2467120	04-088-035-00015-006	101000	OLIVAR-SIN VARIEDAD	S	38,34	0,02
2467119	04-088-035-00015-007	101000	OLIVAR-SIN VARIEDAD	S	23,08	0,03
2467117	04-088-035-00015-009	101000	OLIVAR-SIN VARIEDAD	S	28,89	0,08
2467101	04-088-035-00015-012	101000	OLIVAR-SIN VARIEDAD	S	31,72	0,24
2467109	04-088-035-00016-053	101000	OLIVAR-SIN VARIEDAD	S	25,39	0,04
2467108	04-088-035-00017-007	101000	OLIVAR-SIN VARIEDAD	S	23,03	0,32
2467114	04-088-035-00017-013	101000	OLIVAR-SIN VARIEDAD	S	27,21	0,08
2467129	04-088-035-00017-015	101000	OLIVAR-SIN VARIEDAD	S	24,78	0,17
2467102	04-088-035-00022-011	101000	OLIVAR-SIN VARIEDAD	S	29,06	0,06
2467125	04-088-035-00026-011	101000	OLIVAR-SIN VARIEDAD	S	20,42	0,40
2467126	04-088-035-00026-012	101000	OLIVAR-SIN VARIEDAD	S	32,18	0,49

**Porcentaje de superficie determinada en Red Natura 2000**

PUNTOS: 4,00 100.0%

REF.	REFERENCIA SIGPAC	CULTIVO	DESCRIPCIÓN CULTIVO	S/R	SUP.	SUP.
					COMPROM. (ha)	CUMPLE (ha)
2467124	04-088-035-00015-001	101000	OLIVAR-SIN VARIEDAD	S	0,01	0,01
2467120	04-088-035-00015-006	101000	OLIVAR-SIN VARIEDAD	S	0,02	0,02
2467119	04-088-035-00015-007	101000	OLIVAR-SIN VARIEDAD	S	0,03	0,03
2467117	04-088-035-00015-009	101000	OLIVAR-SIN VARIEDAD	S	0,08	0,08
2467101	04-088-035-00015-012	101000	OLIVAR-SIN VARIEDAD	S	0,24	0,24
2467109	04-088-035-00016-053	101000	OLIVAR-SIN VARIEDAD	S	0,04	0,04
2467108	04-088-035-00017-007	101000	OLIVAR-SIN VARIEDAD	S	0,32	0,32
2467114	04-088-035-00017-013	101000	OLIVAR-SIN VARIEDAD	S	0,08	0,08
2467129	04-088-035-00017-015	101000	OLIVAR-SIN VARIEDAD	S	0,17	0,17
2467102	04-088-035-00022-011	101000	OLIVAR-SIN VARIEDAD	S	0,06	0,06
2467125	04-088-035-00026-011	101000	OLIVAR-SIN VARIEDAD	S	0,40	0,40
2467126	04-088-035-00026-012	101000	OLIVAR-SIN VARIEDAD	S	0,49	0,49



<u>APELLIDOS Y NOMBRE / RAZÓN SOCIAL</u>	<u>NIF</u>	<u>EXPEDIENTE</u>	<u>SUP. COMPROMETIDA</u>		
			<u>(ha)</u>		
GUTIERREZ GARCIA PEDRO	27179761V	1002361	20.8		
<b>RESOLUCIÓN</b>					
<b>ADMITIDO</b>					
<b>IMPORTE POR ANUALIDAD</b>					
	<b>2015</b>	<b>2016</b>	<b>2017</b>	<b>2018</b>	<b>2019</b>
<b>IMPORTE MÁXIMO SUBVENCIONABLE</b>	2.374,11 €	2.374,11 €	2.374,11 €	2.374,11 €	2.374,11 €
<b>IMPORTE MEDIO DE TRANSFERENCIA (€/ha)</b>	114,14 €	114,14 €	114,14 €	114,14 €	114,14 €

**RECINTOS COMPROMETIDOS**

<u>REF.</u>	<u>REFERENCIA SIGPAC</u>	<u>CULTIVO</u>	<u>DESCRIPCIÓN CULTIVO</u>	<u>S/R</u>	<u>PEND. MEDIA (%)</u>	<u>SUP. DEC. ADMIN. (ha)</u>	<u>SUP. CERT. (ha)</u>	<u>SUP. CAMPO (ha)</u>	<u>SUP. COMPROM. (ha)</u>
3208111	04-090-016-00002-005	101000	OLIVAR-SIN VARIEDAD	S	20,43	0,13	0,13		0,13
3208112	04-090-017-09014-001	101000	OLIVAR-SIN VARIEDAD	S	22,05	0,06	0,06		0,06
3208113	04-090-017-00030-001	101000	OLIVAR-SIN VARIEDAD	S	21,48	0,48	0,48		0,48
3208115	04-090-017-09019-014	101000	OLIVAR-SIN VARIEDAD	R	45,15	0,01	0,01		0,01
3208116	04-090-017-00041-003	101000	OLIVAR-SIN VARIEDAD	R	21,90	11,76	11,76		11,76
3208118	04-090-017-00039-007	101000	OLIVAR-SIN VARIEDAD	S	33,01	0,73	0,73		0,73
3208119	04-090-017-00041-053	101000	OLIVAR-SIN VARIEDAD	R	27,79	1,64	1,64		1,64
3208123	04-090-017-00098-002	101000	OLIVAR-SIN VARIEDAD	S	31,77	0,08	0,08		0,08
3208124	04-090-017-00039-025	101000	OLIVAR-SIN VARIEDAD	S	32,88	0,54	0,54		0,54
3208127	04-090-017-00039-022	101000	OLIVAR-SIN VARIEDAD	S	31,39	0,65	0,65		0,65
3208129	04-090-016-00003-010	101000	OLIVAR-SIN VARIEDAD	R	20,97	0,01	0,01		0,01
3208130	04-090-017-00041-026	101000	OLIVAR-SIN VARIEDAD	R	24,21	0,03	0,03		0,03
3208141	04-090-017-00041-009	101000	OLIVAR-SIN VARIEDAD	S	32,18	2,32	2,32		2,32
3208142	04-090-017-00039-001	101000	OLIVAR-SIN VARIEDAD	R	24,57	0,58	0,58		0,58
3208144	04-090-017-00039-046	101000	OLIVAR-SIN VARIEDAD	S	31,91	0,34	0,34		0,34
3208145	04-090-016-00003-003	101000	OLIVAR-SIN VARIEDAD	R	22,45	0,47	0,47		0,47
3208146	04-090-017-00041-015	101000	OLIVAR-SIN VARIEDAD	R	35,53	0,10	0,10		0,10
3208148	04-090-017-00041-014	101000	OLIVAR-SIN VARIEDAD	R	23,56	0,22	0,22		0,22
3208149	04-090-016-00003-013	101000	OLIVAR-SIN VARIEDAD	R	25,53	0,33	0,33		0,33
3208150	04-090-017-00041-021	101000	OLIVAR-SIN VARIEDAD	R	24,18	0,32	0,32		0,32

**RESUMEN CRITERIOS DE SELECCIÓN****10.1.12 Agricultura de montaña con orientación ecológica en olivar**

PUNTOS: 8,00

	<u>PUNTOS</u>	
Solicitantes de la medida 11, específica para la conversión o mantenimiento en agricultura ecológica	3,00	S
Porcentaje de superficie determinada en zonas con limitaciones naturales u otras limitaciones específicas ubicadas en las zonas de montaña	4,00	100.0%
Porcentaje de superficie determinada situada en zonas RAMSAR	0,00	0.0%
Porcentaje de superficie determinada en zonas vulnerables a la contaminación por nitratos	0,00	0.0%
Mayor pendiente media	1,00	24.94%
Porcentaje de superficie determinada en Red Natura 2000	0,00	0.0%





**DETALLE CRITERIOS DE SELECCIÓN****10.1.12 Agricultura de montaña con orientación ecológica en olivar****PUNTOS: 8,00****Solicitantes de la medida 11, específica para la conversión o mantenimiento en agricultura ecológica****PUNTOS: 3,00 S****Porcentaje de superficie determinada en zonas con limitaciones naturales u otras limitaciones específicas ubicadas en las zonas de montaña****PUNTOS: 4,00 100.0%**

<u>REF.</u>	<u>REFERENCIA SIGPAC</u>	<u>CULTIVO</u>	<u>DESCRIPCIÓN CULTIVO</u>	<u>S/R</u>	<u>SUP. COMPROM.</u> <u>(ha)</u>	<u>SUP. CUMPLE</u> <u>(ha)</u>
3208111	04-090-016-00002-005	101000	OLIVAR-SIN VARIEDAD	S	0,13	0,13
3208145	04-090-016-00003-003	101000	OLIVAR-SIN VARIEDAD	R	0,47	0,47
3208129	04-090-016-00003-010	101000	OLIVAR-SIN VARIEDAD	R	0,01	0,01
3208149	04-090-016-00003-013	101000	OLIVAR-SIN VARIEDAD	R	0,33	0,33
3208113	04-090-017-00030-001	101000	OLIVAR-SIN VARIEDAD	S	0,48	0,48
3208142	04-090-017-00039-001	101000	OLIVAR-SIN VARIEDAD	R	0,58	0,58
3208118	04-090-017-00039-007	101000	OLIVAR-SIN VARIEDAD	S	0,73	0,73
3208127	04-090-017-00039-022	101000	OLIVAR-SIN VARIEDAD	S	0,65	0,65
3208124	04-090-017-00039-025	101000	OLIVAR-SIN VARIEDAD	S	0,54	0,54
3208144	04-090-017-00039-046	101000	OLIVAR-SIN VARIEDAD	S	0,34	0,34
3208116	04-090-017-00041-003	101000	OLIVAR-SIN VARIEDAD	R	11,76	11,76
3208141	04-090-017-00041-009	101000	OLIVAR-SIN VARIEDAD	S	2,32	2,32
3208148	04-090-017-00041-014	101000	OLIVAR-SIN VARIEDAD	R	0,22	0,22
3208146	04-090-017-00041-015	101000	OLIVAR-SIN VARIEDAD	R	0,10	0,10
3208150	04-090-017-00041-021	101000	OLIVAR-SIN VARIEDAD	R	0,32	0,32
3208130	04-090-017-00041-026	101000	OLIVAR-SIN VARIEDAD	R	0,03	0,03
3208119	04-090-017-00041-053	101000	OLIVAR-SIN VARIEDAD	R	1,64	1,64
3208123	04-090-017-00098-002	101000	OLIVAR-SIN VARIEDAD	S	0,08	0,08
3208112	04-090-017-09014-001	101000	OLIVAR-SIN VARIEDAD	S	0,06	0,06
3208115	04-090-017-09019-014	101000	OLIVAR-SIN VARIEDAD	R	0,01	0,01

**Porcentaje de superficie determinada situada en zonas RAMSAR****PUNTOS: 0,00 0.0%**

<u>REF.</u>	<u>REFERENCIA SIGPAC</u>	<u>CULTIVO</u>	<u>DESCRIPCIÓN CULTIVO</u>	<u>S/R</u>	<u>SUP. COMPROM.</u> <u>(ha)</u>	<u>SUP. CUMPLE</u> <u>(ha)</u>
3208111	04-090-016-00002-005	101000	OLIVAR-SIN VARIEDAD	S	0,13	0,00
3208145	04-090-016-00003-003	101000	OLIVAR-SIN VARIEDAD	R	0,47	0,00
3208129	04-090-016-00003-010	101000	OLIVAR-SIN VARIEDAD	R	0,01	0,00
3208149	04-090-016-00003-013	101000	OLIVAR-SIN VARIEDAD	R	0,33	0,00
3208113	04-090-017-00030-001	101000	OLIVAR-SIN VARIEDAD	S	0,48	0,00
3208142	04-090-017-00039-001	101000	OLIVAR-SIN VARIEDAD	R	0,58	0,00
3208118	04-090-017-00039-007	101000	OLIVAR-SIN VARIEDAD	S	0,73	0,00
3208127	04-090-017-00039-022	101000	OLIVAR-SIN VARIEDAD	S	0,65	0,00
3208124	04-090-017-00039-025	101000	OLIVAR-SIN VARIEDAD	S	0,54	0,00
3208144	04-090-017-00039-046	101000	OLIVAR-SIN VARIEDAD	S	0,34	0,00
3208116	04-090-017-00041-003	101000	OLIVAR-SIN VARIEDAD	R	11,76	0,00
3208141	04-090-017-00041-009	101000	OLIVAR-SIN VARIEDAD	S	2,32	0,00
3208148	04-090-017-00041-014	101000	OLIVAR-SIN VARIEDAD	R	0,22	0,00
3208146	04-090-017-00041-015	101000	OLIVAR-SIN VARIEDAD	R	0,10	0,00
3208150	04-090-017-00041-021	101000	OLIVAR-SIN VARIEDAD	R	0,32	0,00
3208130	04-090-017-00041-026	101000	OLIVAR-SIN VARIEDAD	R	0,03	0,00
3208119	04-090-017-00041-053	101000	OLIVAR-SIN VARIEDAD	R	1,64	0,00
3208123	04-090-017-00098-002	101000	OLIVAR-SIN VARIEDAD	S	0,08	0,00
3208112	04-090-017-09014-001	101000	OLIVAR-SIN VARIEDAD	S	0,06	0,00
3208115	04-090-017-09019-014	101000	OLIVAR-SIN VARIEDAD	R	0,01	0,00

**Porcentaje de superficie determinada en zonas vulnerables a la contaminación por nitratos****PUNTOS: 0,00 0.0%**

REF.	REFERENCIA SIGPAC	CULTIVO	DESCRIPCIÓN CULTIVO	S/R	SUP.	SUP.
					COMPROM.	CUMPLE
					(ha)	(ha)
3208111	04-090-016-00002-005	101000	OLIVAR-SIN VARIEDAD	S	0,13	0,00
3208145	04-090-016-00003-003	101000	OLIVAR-SIN VARIEDAD	R	0,47	0,00
3208129	04-090-016-00003-010	101000	OLIVAR-SIN VARIEDAD	R	0,01	0,00
3208149	04-090-016-00003-013	101000	OLIVAR-SIN VARIEDAD	R	0,33	0,00
3208113	04-090-017-00030-001	101000	OLIVAR-SIN VARIEDAD	S	0,48	0,00
3208142	04-090-017-00039-001	101000	OLIVAR-SIN VARIEDAD	R	0,58	0,00
3208118	04-090-017-00039-007	101000	OLIVAR-SIN VARIEDAD	S	0,73	0,00
3208127	04-090-017-00039-022	101000	OLIVAR-SIN VARIEDAD	S	0,65	0,00
3208124	04-090-017-00039-025	101000	OLIVAR-SIN VARIEDAD	S	0,54	0,00
3208144	04-090-017-00039-046	101000	OLIVAR-SIN VARIEDAD	S	0,34	0,00
3208116	04-090-017-00041-003	101000	OLIVAR-SIN VARIEDAD	R	11,76	0,00
3208141	04-090-017-00041-009	101000	OLIVAR-SIN VARIEDAD	S	2,32	0,00
3208148	04-090-017-00041-014	101000	OLIVAR-SIN VARIEDAD	R	0,22	0,00
3208146	04-090-017-00041-015	101000	OLIVAR-SIN VARIEDAD	R	0,10	0,00
3208150	04-090-017-00041-021	101000	OLIVAR-SIN VARIEDAD	R	0,32	0,00
3208130	04-090-017-00041-026	101000	OLIVAR-SIN VARIEDAD	R	0,03	0,00
3208119	04-090-017-00041-053	101000	OLIVAR-SIN VARIEDAD	R	1,64	0,00
3208123	04-090-017-00098-002	101000	OLIVAR-SIN VARIEDAD	S	0,08	0,00
3208112	04-090-017-09014-001	101000	OLIVAR-SIN VARIEDAD	S	0,06	0,00
3208115	04-090-017-09019-014	101000	OLIVAR-SIN VARIEDAD	R	0,01	0,00

**Mayor pendiente media****PUNTOS:** 1,00 24.94%

REF.	REFERENCIA SIGPAC	CULTIVO	DESCRIPCIÓN CULTIVO	S/R	PENDIENTE	SUP.
					MEDIA (%)	COMPROM.
					(ha)	(ha)
3208111	04-090-016-00002-005	101000	OLIVAR-SIN VARIEDAD	S	20,43	0,13
3208145	04-090-016-00003-003	101000	OLIVAR-SIN VARIEDAD	R	22,45	0,47
3208129	04-090-016-00003-010	101000	OLIVAR-SIN VARIEDAD	R	20,97	0,01
3208149	04-090-016-00003-013	101000	OLIVAR-SIN VARIEDAD	R	25,53	0,33
3208113	04-090-017-00030-001	101000	OLIVAR-SIN VARIEDAD	S	21,48	0,48
3208142	04-090-017-00039-001	101000	OLIVAR-SIN VARIEDAD	R	24,57	0,58
3208118	04-090-017-00039-007	101000	OLIVAR-SIN VARIEDAD	S	33,01	0,73
3208127	04-090-017-00039-022	101000	OLIVAR-SIN VARIEDAD	S	31,39	0,65
3208124	04-090-017-00039-025	101000	OLIVAR-SIN VARIEDAD	S	32,88	0,54
3208144	04-090-017-00039-046	101000	OLIVAR-SIN VARIEDAD	S	31,91	0,34
3208116	04-090-017-00041-003	101000	OLIVAR-SIN VARIEDAD	R	21,90	11,76
3208141	04-090-017-00041-009	101000	OLIVAR-SIN VARIEDAD	S	32,18	2,32
3208148	04-090-017-00041-014	101000	OLIVAR-SIN VARIEDAD	R	23,56	0,22
3208146	04-090-017-00041-015	101000	OLIVAR-SIN VARIEDAD	R	35,53	0,10
3208150	04-090-017-00041-021	101000	OLIVAR-SIN VARIEDAD	R	24,18	0,32
3208130	04-090-017-00041-026	101000	OLIVAR-SIN VARIEDAD	R	24,21	0,03
3208119	04-090-017-00041-053	101000	OLIVAR-SIN VARIEDAD	R	27,79	1,64
3208123	04-090-017-00098-002	101000	OLIVAR-SIN VARIEDAD	S	31,77	0,08
3208112	04-090-017-09014-001	101000	OLIVAR-SIN VARIEDAD	S	22,05	0,06
3208115	04-090-017-09019-014	101000	OLIVAR-SIN VARIEDAD	R	45,15	0,01

**Porcentaje de superficie determinada en Red Natura 2000****PUNTOS:** 0,00 0.0%

REF.	REFERENCIA SIGPAC	CULTIVO	DESCRIPCIÓN CULTIVO	S/R	SUP.	SUP.
					COMPROM.	CUMPLE
					(ha)	(ha)
3208111	04-090-016-00002-005	101000	OLIVAR-SIN VARIEDAD	S	0,13	0,00
3208145	04-090-016-00003-003	101000	OLIVAR-SIN VARIEDAD	R	0,47	0,00
3208129	04-090-016-00003-010	101000	OLIVAR-SIN VARIEDAD	R	0,01	0,00
3208149	04-090-016-00003-013	101000	OLIVAR-SIN VARIEDAD	R	0,33	0,00
3208113	04-090-017-00030-001	101000	OLIVAR-SIN VARIEDAD	S	0,48	0,00

<b>REF.</b>	<b>REFERENCIA SIGPAC</b>	<b>CULTIVO</b>	<b>DESCRIPCIÓN CULTIVO</b>	<b>S/R</b>	<b>SUP. COMPROM.</b> <b>(ha)</b>	<b>SUP. CUMPLE</b> <b>(ha)</b>
3208142	04-090-017-00039-001	101000	OLIVAR-SIN VARIEDAD	R	0,58	0,00
3208118	04-090-017-00039-007	101000	OLIVAR-SIN VARIEDAD	S	0,73	0,00
3208127	04-090-017-00039-022	101000	OLIVAR-SIN VARIEDAD	S	0,65	0,00
3208124	04-090-017-00039-025	101000	OLIVAR-SIN VARIEDAD	S	0,54	0,00
3208144	04-090-017-00039-046	101000	OLIVAR-SIN VARIEDAD	S	0,34	0,00
3208116	04-090-017-00041-003	101000	OLIVAR-SIN VARIEDAD	R	11,76	0,00
3208141	04-090-017-00041-009	101000	OLIVAR-SIN VARIEDAD	S	2,32	0,00
3208148	04-090-017-00041-014	101000	OLIVAR-SIN VARIEDAD	R	0,22	0,00
3208146	04-090-017-00041-015	101000	OLIVAR-SIN VARIEDAD	R	0,10	0,00
3208150	04-090-017-00041-021	101000	OLIVAR-SIN VARIEDAD	R	0,32	0,00
3208130	04-090-017-00041-026	101000	OLIVAR-SIN VARIEDAD	R	0,03	0,00
3208119	04-090-017-00041-053	101000	OLIVAR-SIN VARIEDAD	R	1,64	0,00
3208123	04-090-017-00098-002	101000	OLIVAR-SIN VARIEDAD	S	0,08	0,00
3208112	04-090-017-09014-001	101000	OLIVAR-SIN VARIEDAD	S	0,06	0,00
3208115	04-090-017-09019-014	101000	OLIVAR-SIN VARIEDAD	R	0,01	0,00



<u>APELLIDOS Y NOMBRE / RAZÓN SOCIAL</u>	<u>NIF</u>	<u>EXPEDIENTE</u>	<u>SUP. COMPROMETIDA</u>		
			<u>(ha)</u>		
HERENGUI INVERSIONES SL	B04802583	1007429	0		
<b>RESOLUCIÓN</b>					
<b>INADMITIDO</b>					
<b>IMPORTE POR ANUALIDAD</b>					
	<u>2015</u>	<u>2016</u>	<u>2017</u>	<u>2018</u>	<u>2019</u>
IMPORTE MÁXIMO SUBVENCIONABLE	0,00 €	0,00 €	0,00 €	0,00 €	0,00 €
IMPORTE MEDIO DE TRANSFERENCIA (€/ha)	0,00 €	0,00 €	0,00 €	0,00 €	0,00 €

**INCIDENCIAS****INCIDENCIA DESCRIPCIÓN**

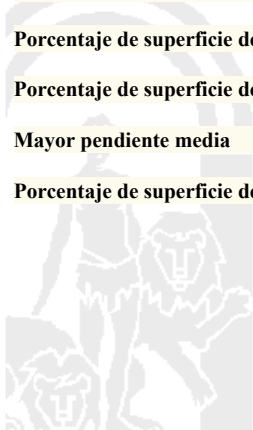
80402	El solicitante no está inscrito en SIPEA como operador ecológico
80403	Explotación no inscrita en SIPEA (anexo 1, Orden 26 mayo 2015)
	Ref:2482336 Recinto:04-070-030-00001-013 Cultivo:101000 OLIVAR-SIN VARIEDAD Secano
	Ref:2482339 Recinto:04-070-030-00001-014 Cultivo:101000 OLIVAR-SIN VARIEDAD Secano
	Ref:2482340 Recinto:04-070-030-00001-016 Cultivo:101000 OLIVAR-SIN VARIEDAD Secano
	Ref:2482350 Recinto:04-070-030-00001-028 Cultivo:101000 OLIVAR-SIN VARIEDAD Secano
	Ref:2482343 Recinto:04-070-030-00001-038 Cultivo:101000 OLIVAR-SIN VARIEDAD Secano
	Ref:2482309 Recinto:04-070-030-00001-040 Cultivo:101000 OLIVAR-SIN VARIEDAD Secano
	Ref:2482313 Recinto:04-070-030-00001-054 Cultivo:101000 OLIVAR-SIN VARIEDAD Secano
	Ref:2482314 Recinto:04-070-030-00001-055 Cultivo:101000 OLIVAR-SIN VARIEDAD Secano
	Ref:2482324 Recinto:04-070-030-00001-064 Cultivo:101000 OLIVAR-SIN VARIEDAD Secano
	Ref:2482304 Recinto:04-070-030-00001-066 Cultivo:101000 OLIVAR-SIN VARIEDAD Secano
	Ref:2482330 Recinto:04-070-030-00001-071 Cultivo:101000 OLIVAR-SIN VARIEDAD Secano
	Ref:2482318 Recinto:04-070-030-00001-105 Cultivo:101000 OLIVAR-SIN VARIEDAD Secano
	Ref:2482334 Recinto:04-070-030-00001-107 Cultivo:101000 OLIVAR-SIN VARIEDAD Secano
80406	Superficie admisible para la ayuda menor que la mínima requerida (anexo 1, Orden 26 de mayo de 2015) Sup. Resuelta:0

**RESUMEN CRITERIOS DE SELECCIÓN**

<b>10.1.12 Agricultura de montaña con orientación ecológica en olivar</b>	<b>PUNTOS: 3,00</b>	
	<u>PUNTOS</u>	
Solicitantes de la medida 11, específica para la conversión o mantenimiento en agricultura ecológica	3,00	S
Porcentaje de superficie determinada en zonas con limitaciones naturales u otras limitaciones específicas ubicadas en las zonas de montaña	0,00	0.0%
Porcentaje de superficie determinada situada en zonas RAMSAR	0,00	0.0%
Porcentaje de superficie determinada en zonas vulnerables a la contaminación por nitratos	0,00	0.0%
Mayor pendiente media	0,00	0.0%
Porcentaje de superficie determinada en Red Natura 2000	0,00	0.0%

**DETALLE CRITERIOS DE SELECCIÓN**

<b>10.1.12 Agricultura de montaña con orientación ecológica en olivar</b>	<b>PUNTOS: 3,00</b>	
	<u>PUNTOS:</u>	
Solicitantes de la medida 11, específica para la conversión o mantenimiento en agricultura ecológica	3,00	S
Porcentaje de superficie determinada en zonas con limitaciones naturales u otras limitaciones específicas ubicadas en las zonas de montaña	0,00	0.0%
Porcentaje de superficie determinada situada en zonas RAMSAR	0,00	0.0%
Porcentaje de superficie determinada en zonas vulnerables a la contaminación por nitratos	0,00	0.0%
Mayor pendiente media	0,00	0.0%
Porcentaje de superficie determinada en Red Natura 2000	0,00	0.0%



<u>APELLIDOS Y NOMBRE / RAZÓN SOCIAL</u>		<u>NIF</u>	<u>EXPEDIENTE</u>	<u>SUP. COMPROMETIDA</u>				
				<u>(ha)</u>				
HIDALGO LAO JOAQUINA ESPERANZA		27254748R	1005746	6.25				
<b>RESOLUCIÓN</b>								
<b>ADMITIDO</b>								
<b>IMPORTE POR ANUALIDAD</b>								
		<b>2015</b>	<b>2016</b>	<b>2017</b>	<b>2018</b>	<b>2019</b>		
<b>IMPORTE MÁXIMO SUBVENCIONABLE</b>		713,38 €	713,38 €	713,38 €	713,38 €	713,38 €		
<b>IMPORTE MEDIO DE TRANSFERENCIA (€/ha)</b>		114,14 €	114,14 €	114,14 €	114,14 €	114,14 €		
<b>RECINTOS COMPROMETIDOS</b>								
<u>REF.</u>	<u>REFERENCIA SIGPAC</u>	<u>CULTIVO</u>	<u>DESCRIPCIÓN CULTIVO</u>	<u>PEND. MEDIA</u>	<u>SUP. DEC. ADMIN.</u>	<u>SUP. CERT.</u>	<u>SUP. CAMPO</u>	<u>SUP. COMPROM.</u>
				<u>S/R</u>	<u>(%)</u>	<u>(ha)</u>	<u>(ha)</u>	<u>(ha)</u>
2403866	04-040-002-00021-003	101000	OLIVAR-SIN VARIEDAD	S	42,88	0,03	0,03	0,03
2403869	04-040-002-00021-004	101000	OLIVAR-SIN VARIEDAD	S	29,48	3,71	3,71	3,71
2403883	04-040-002-00023-003	101000	OLIVAR-SIN VARIEDAD	S	42,70	2,51	2,51	2,51

### RESUMEN CRITERIOS DE SELECCIÓN

<b>10.1.12 Agricultura de montaña con orientación ecológica en olivar</b>		<b>PUNTOS: 14,00</b>	
		<b>PUNTOS</b>	
<b>Solicitantes de la medida 11, específica para la conversión o mantenimiento en agricultura ecológica</b>		3,00	S
<b>Porcentaje de superficie determinada en zonas con limitaciones naturales u otras limitaciones específicas ubicadas en las zonas de montaña</b>		4,00	100.0%
<b>Porcentaje de superficie determinada situada en zonas RAMSAR</b>		0,00	0.0%
<b>Porcentaje de superficie determinada en zonas vulnerables a la contaminación por nitratos</b>		0,00	0.0%
<b>Mayor pendiente media</b>		3,00	34.85%
<b>Porcentaje de superficie determinada en Red Natura 2000</b>		4,00	100.0%



**DETALLE CRITERIOS DE SELECCIÓN****10.1.12 Agricultura de montaña con orientación ecológica en olivar****PUNTOS:** 14,00**Solicitantes de la medida 11, específica para la conversión o mantenimiento en agricultura ecológica****PUNTOS:** 3,00 S**Porcentaje de superficie determinada en zonas con limitaciones naturales u otras limitaciones específicas ubicadas en las zonas de montaña****PUNTOS:** 4,00 100.0%

<u>REF.</u>	<u>REFERENCIA SIGPAC</u>	<u>CULTIVO</u>	<u>DESCRIPCIÓN CULTIVO</u>	<u>S/R</u>	<u>SUP. COMPROM.</u> <u>(ha)</u>	<u>SUP. CUMPLE</u> <u>(ha)</u>
2403866	04-040-002-00021-003	101000	OLIVAR-SIN VARIEDAD	S	0,03	0,03
2403869	04-040-002-00021-004	101000	OLIVAR-SIN VARIEDAD	S	3,71	3,71
2403883	04-040-002-00023-003	101000	OLIVAR-SIN VARIEDAD	S	2,51	2,51

**Porcentaje de superficie determinada situada en zonas RAMSAR****PUNTOS:** 0,00 0.0%

<u>REF.</u>	<u>REFERENCIA SIGPAC</u>	<u>CULTIVO</u>	<u>DESCRIPCIÓN CULTIVO</u>	<u>S/R</u>	<u>SUP. COMPROM.</u> <u>(ha)</u>	<u>SUP. CUMPLE</u> <u>(ha)</u>
2403866	04-040-002-00021-003	101000	OLIVAR-SIN VARIEDAD	S	0,03	0,00
2403869	04-040-002-00021-004	101000	OLIVAR-SIN VARIEDAD	S	3,71	0,00
2403883	04-040-002-00023-003	101000	OLIVAR-SIN VARIEDAD	S	2,51	0,00

**Porcentaje de superficie determinada en zonas vulnerables a la contaminación por nitratos****PUNTOS:** 0,00 0.0%

<u>REF.</u>	<u>REFERENCIA SIGPAC</u>	<u>CULTIVO</u>	<u>DESCRIPCIÓN CULTIVO</u>	<u>S/R</u>	<u>SUP. COMPROM.</u> <u>(ha)</u>	<u>SUP. CUMPLE</u> <u>(ha)</u>
2403866	04-040-002-00021-003	101000	OLIVAR-SIN VARIEDAD	S	0,03	0,00
2403869	04-040-002-00021-004	101000	OLIVAR-SIN VARIEDAD	S	3,71	0,00
2403883	04-040-002-00023-003	101000	OLIVAR-SIN VARIEDAD	S	2,51	0,00

**Mayor pendiente media****PUNTOS:** 3,00 34.85%

<u>REF.</u>	<u>REFERENCIA SIGPAC</u>	<u>CULTIVO</u>	<u>DESCRIPCIÓN CULTIVO</u>	<u>S/R</u>	<u>PENDIENTE MEDIA (%)</u>	<u>SUP. COMPROM.</u> <u>(ha)</u>
2403866	04-040-002-00021-003	101000	OLIVAR-SIN VARIEDAD	S	42,88	0,03
2403869	04-040-002-00021-004	101000	OLIVAR-SIN VARIEDAD	S	29,48	3,71
2403883	04-040-002-00023-003	101000	OLIVAR-SIN VARIEDAD	S	42,70	2,51

**Porcentaje de superficie determinada en Red Natura 2000****PUNTOS:** 4,00 100.0%

<u>REF.</u>	<u>REFERENCIA SIGPAC</u>	<u>CULTIVO</u>	<u>DESCRIPCIÓN CULTIVO</u>	<u>S/R</u>	<u>SUP. COMPROM.</u> <u>(ha)</u>	<u>SUP. CUMPLE</u> <u>(ha)</u>
2403866	04-040-002-00021-003	101000	OLIVAR-SIN VARIEDAD	S	0,03	0,03
2403869	04-040-002-00021-004	101000	OLIVAR-SIN VARIEDAD	S	3,71	3,71
2403883	04-040-002-00023-003	101000	OLIVAR-SIN VARIEDAD	S	2,51	2,51



<u>APELLIDOS Y NOMBRE / RAZÓN SOCIAL</u>	<u>NIF</u>	<u>EXPEDIENTE</u>	<u>SUP. COMPROMETIDA</u>		
			<u>(ha)</u>		
LOPEZ JIMENEZ JOSE	27488454G	1007034	0		
<b>RESOLUCIÓN</b>					
INADMITIDO					
<b>IMPORTES POR ANUALIDAD</b>					
	<u>2015</u>	<u>2016</u>	<u>2017</u>	<u>2018</u>	<u>2019</u>
IMPORTE MÁXIMO SUBVENCIONABLE	0,00 €	0,00 €	0,00 €	0,00 €	0,00 €
IMPORTE MEDIO DE TRANSFERENCIA (€/ha)	0,00 €	0,00 €	0,00 €	0,00 €	0,00 €

**INCIDENCIAS****INCIDENCIA DESCRIPCIÓN**

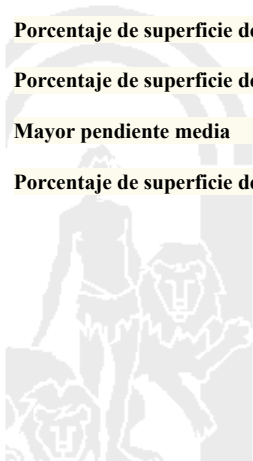
80405	Cultivo, variedad, regimen y/o uso del recinto SIGPAC no compatible con la operación (anexo III.I, Orden 26 mayo 2015) Ref:2476617 Recinto:04-016-022-00002-015 Cultivo:101000 OLIVAR-SIN VARIEDAD Secano Uso:FY
80406	Superficie admisible para la ayuda menor que la mínima requerida (anexo 1, Orden 26 de mayo de 2015) Sup. Resuelta:0,64
80412	Superficie resuelta para el grupo de pago menor que la mínima requerida Ref:2476622 Recinto:04-016-022-00002-005 Cultivo:101000 OLIVAR-SIN VARIEDAD Regadío Sup. Declarada:0,22 Sup. Resuelta:0,22 Ref:2476620 Recinto:04-016-022-00002-006 Cultivo:101000 OLIVAR-SIN VARIEDAD Regadío Sup. Declarada:0,06 Sup. Resuelta:0,06 Ref:2476615 Recinto:04-016-022-00002-023 Cultivo:101000 OLIVAR-SIN VARIEDAD Secano Sup. Declarada:0,07 Sup. Resuelta:0,07 Ref:2476619 Recinto:04-016-022-00005-007 Cultivo:101000 OLIVAR-SIN VARIEDAD Regadío Sup. Declarada:0,06 Sup. Resuelta:0,06 Ref:2476623 Recinto:04-016-022-00005-008 Cultivo:101000 OLIVAR-SIN VARIEDAD Regadío Sup. Declarada:0,17 Sup. Resuelta:0,17 Ref:2476621 Recinto:04-016-022-00005-009 Cultivo:101000 OLIVAR-SIN VARIEDAD Regadío Sup. Declarada:0,02 Sup. Resuelta:0,02 Ref:2476616 Recinto:04-016-022-00005-018 Cultivo:101000 OLIVAR-SIN VARIEDAD Secano Sup. Declarada:0,04 Sup. Resuelta:0,04

**RESUMEN CRITERIOS DE SELECCIÓN**

<b>10.1.12 Agricultura de montaña con orientación ecológica en olivar</b>	<b>PUNTOS: 3,00</b>	
	<b>PUNTOS</b>	
Solicitantes de la medida 11, específica para la conversión o mantenimiento en agricultura ecológica	3,00	S
Porcentaje de superficie determinada en zonas con limitaciones naturales u otras limitaciones específicas ubicadas en las zonas de montaña	0,00	0.0%
Porcentaje de superficie determinada situada en zonas RAMSAR	0,00	0.0%
Porcentaje de superficie determinada en zonas vulnerables a la contaminación por nitratos	0,00	0.0%
Mayor pendiente media	0,00	0.0%
Porcentaje de superficie determinada en Red Natura 2000	0,00	0.0%

**DETALLE CRITERIOS DE SELECCIÓN**

<b>10.1.12 Agricultura de montaña con orientación ecológica en olivar</b>	<b>PUNTOS: 3,00</b>	
	<b>PUNTOS:</b>	
Solicitantes de la medida 11, específica para la conversión o mantenimiento en agricultura ecológica	3,00	S
Porcentaje de superficie determinada en zonas con limitaciones naturales u otras limitaciones específicas ubicadas en las zonas de montaña	0,00	0.0%
Porcentaje de superficie determinada situada en zonas RAMSAR	0,00	0.0%
Porcentaje de superficie determinada en zonas vulnerables a la contaminación por nitratos	0,00	0.0%
Mayor pendiente media	0,00	0.0%
Porcentaje de superficie determinada en Red Natura 2000	0,00	0.0%





<u>APELLIDOS Y NOMBRE / RAZÓN SOCIAL</u>		<u>NIF</u>	<u>EXPEDIENTE</u>	<u>SUP. COMPROMETIDA</u>				
				<u>(ha)</u>				
LOZANO OLIVENCIA JOSE CARLOS		26494295C	1006536	6.21				
<b>RESOLUCIÓN</b>								
<b>ADMITIDO</b>								
<b>IMPORTE POR ANUALIDAD</b>								
		<b>2015</b>	<b>2016</b>	<b>2017</b>	<b>2018</b>	<b>2019</b>		
<b>IMPORTE MÁXIMO SUBVENCIONABLE</b>		708,81 €	708,81 €	708,81 €	708,81 €	708,81 €		
<b>IMPORTE MEDIO DE TRANSFERENCIA (€/ha)</b>		114,14 €	114,14 €	114,14 €	114,14 €	114,14 €		
<b>RECINTOS COMPROMETIDOS</b>								
<u>REF.</u>	<u>REFERENCIA SIGPAC</u>	<u>CULTIVO</u>	<u>DESCRIPCIÓN CULTIVO</u>	<u>PEND. MEDIA</u>	<u>SUP. DEC. ADMIN.</u>	<u>SUP. CERT.</u>	<u>SUP. CAMPO</u>	<u>SUP. COMPROM.</u>
				<u>S/R</u>	<u>(%)</u>	<u>(ha)</u>	<u>(ha)</u>	<u>(ha)</u>
2466959	23-072-008-00088-001	101000	OLIVAR-SIN VARIEDAD	S	30,58	4,25	4,25	4,25
2466961	23-072-004-01177-001	101000	OLIVAR-SIN VARIEDAD	S	25,26	0,63	0,70	0,63
2466962	23-072-004-01070-001	101000	OLIVAR-SIN VARIEDAD	S	26,78	1,33	2,28	1,33

### RESUMEN CRITERIOS DE SELECCIÓN

<b>10.1.12 Agricultura de montaña con orientación ecológica en olivar</b>		<b>PUNTOS: 11,21</b>	
		<b>PUNTOS</b>	
<b>Solicitantes de la medida 11, específica para la conversión o mantenimiento en agricultura ecológica</b>		3,00	S
<b>Porcentaje de superficie determinada en zonas con limitaciones naturales u otras limitaciones específicas ubicadas en las zonas de montaña</b>		4,00	100.0%
<b>Porcentaje de superficie determinada situada en zonas RAMSAR</b>		0,00	0.0%
<b>Porcentaje de superficie determinada en zonas vulnerables a la contaminación por nitratos</b>		0,00	0.0%
<b>Mayor pendiente media</b>		3,00	29.23%
<b>Porcentaje de superficie determinada en Red Natura 2000</b>		1,21	21.42%



**DETALLE CRITERIOS DE SELECCIÓN****10.1.12 Agricultura de montaña con orientación ecológica en olivar****PUNTOS:** 11,21**Solicitantes de la medida 11, específica para la conversión o mantenimiento en agricultura ecológica****PUNTOS:** 3,00 S**Porcentaje de superficie determinada en zonas con limitaciones naturales u otras limitaciones específicas ubicadas en las zonas de montaña****PUNTOS:** 4,00 100.0%

<u>REF.</u>	<u>REFERENCIA SIGPAC</u>	<u>CULTIVO</u>	<u>DESCRIPCIÓN CULTIVO</u>	<u>S/R</u>	<u>SUP. COMPROM.</u> <u>(ha)</u>	<u>SUP. CUMPLE</u> <u>(ha)</u>
2466962	23-072-004-01070-001	101000	OLIVAR-SIN VARIEDAD	S	1,33	1,33
2466961	23-072-004-01177-001	101000	OLIVAR-SIN VARIEDAD	S	0,63	0,63
2466959	23-072-008-00088-001	101000	OLIVAR-SIN VARIEDAD	S	4,25	4,25

**Porcentaje de superficie determinada situada en zonas RAMSAR****PUNTOS:** 0,00 0.0%

<u>REF.</u>	<u>REFERENCIA SIGPAC</u>	<u>CULTIVO</u>	<u>DESCRIPCIÓN CULTIVO</u>	<u>S/R</u>	<u>SUP. COMPROM.</u> <u>(ha)</u>	<u>SUP. CUMPLE</u> <u>(ha)</u>
2466962	23-072-004-01070-001	101000	OLIVAR-SIN VARIEDAD	S	1,33	0,00
2466961	23-072-004-01177-001	101000	OLIVAR-SIN VARIEDAD	S	0,63	0,00
2466959	23-072-008-00088-001	101000	OLIVAR-SIN VARIEDAD	S	4,25	0,00

**Porcentaje de superficie determinada en zonas vulnerables a la contaminación por nitratos****PUNTOS:** 0,00 0.0%

<u>REF.</u>	<u>REFERENCIA SIGPAC</u>	<u>CULTIVO</u>	<u>DESCRIPCIÓN CULTIVO</u>	<u>S/R</u>	<u>SUP. COMPROM.</u> <u>(ha)</u>	<u>SUP. CUMPLE</u> <u>(ha)</u>
2466962	23-072-004-01070-001	101000	OLIVAR-SIN VARIEDAD	S	1,33	0,00
2466961	23-072-004-01177-001	101000	OLIVAR-SIN VARIEDAD	S	0,63	0,00
2466959	23-072-008-00088-001	101000	OLIVAR-SIN VARIEDAD	S	4,25	0,00

**Mayor pendiente media****PUNTOS:** 3,00 29.23%

<u>REF.</u>	<u>REFERENCIA SIGPAC</u>	<u>CULTIVO</u>	<u>DESCRIPCIÓN CULTIVO</u>	<u>S/R</u>	<u>PENDIENTE MEDIA (%)</u>	<u>SUP. COMPROM.</u> <u>(ha)</u>
2466962	23-072-004-01070-001	101000	OLIVAR-SIN VARIEDAD	S	26,78	1,33
2466961	23-072-004-01177-001	101000	OLIVAR-SIN VARIEDAD	S	25,26	0,63
2466959	23-072-008-00088-001	101000	OLIVAR-SIN VARIEDAD	S	30,58	4,25

**Porcentaje de superficie determinada en Red Natura 2000****PUNTOS:** 1,21 21.42%

<u>REF.</u>	<u>REFERENCIA SIGPAC</u>	<u>CULTIVO</u>	<u>DESCRIPCIÓN CULTIVO</u>	<u>S/R</u>	<u>SUP. COMPROM.</u> <u>(ha)</u>	<u>SUP. CUMPLE</u> <u>(ha)</u>
2466962	23-072-004-01070-001	101000	OLIVAR-SIN VARIEDAD	S	1,33	1,33
2466961	23-072-004-01177-001	101000	OLIVAR-SIN VARIEDAD	S	0,63	0,00
2466959	23-072-008-00088-001	101000	OLIVAR-SIN VARIEDAD	S	4,25	0,00



<u>APELLIDOS Y NOMBRE / RAZÓN SOCIAL</u>		<u>NIF</u>	<u>EXPEDIENTE</u>	<u>SUP. COMPROMETIDA</u>				
				<u>(ha)</u>				
MARTIN ARANZANA ESTEBAN MANUEL		75190321D	1006415	1.77				
<b>RESOLUCIÓN</b>								
<b>ADMITIDO</b>								
<b>IMPORTE POR ANUALIDAD</b>								
		<b>2015</b>	<b>2016</b>	<b>2017</b>	<b>2018</b>	<b>2019</b>		
<b>IMPORTE MÁXIMO SUBVENCIONABLE</b>		202,03 €	202,03 €	202,03 €	202,03 €	202,03 €		
<b>IMPORTE MEDIO DE TRANSFERENCIA (€/ha)</b>		114,14 €	114,14 €	114,14 €	114,14 €	114,14 €		
<b>RECINTOS COMPROMETIDOS</b>								
<u>REF.</u>	<u>REFERENCIA SIGPAC</u>	<u>CULTIVO</u>	<u>DESCRIPCIÓN CULTIVO</u>	<u>PEND. MEDIA</u>	<u>SUP. DEC. ADMIN.</u>	<u>SUP. CERT.</u>	<u>SUP. CAMPO</u>	<u>SUP. COMPROM.</u>
				<u>S/R</u>	<u>(%)</u>	<u>(ha)</u>	<u>(ha)</u>	<u>(ha)</u>
2465056	04-007-001-00030-002	101000	OLIVAR-SIN VARIEDAD	S	39,71	0,74	0,74	0,74
2465059	04-007-001-00033-001	101000	OLIVAR-SIN VARIEDAD	S	35,90	0,70	0,70	0,70
2465060	04-007-001-00148-001	101000	OLIVAR-SIN VARIEDAD	S	25,49	0,04	0,04	0,04
2465061	04-007-003-00016-001	101000	OLIVAR-SIN VARIEDAD	R	36,67	0,26	0,26	0,26
2465062	04-007-001-00148-004	101000	OLIVAR-SIN VARIEDAD	S	38,80	0,03	0,03	0,03

**RESUMEN CRITERIOS DE SELECCIÓN**

<b>10.1.12 Agricultura de montaña con orientación ecológica en olivar</b>		<b>PUNTOS: 10,00</b>	
		<b>PUNTOS</b>	
<b>Solicitantes de la medida 11, específica para la conversión o mantenimiento en agricultura ecológica</b>		3,00	S
<b>Porcentaje de superficie determinada en zonas con limitaciones naturales u otras limitaciones específicas ubicadas en las zonas de montaña</b>		4,00	100.0%
<b>Porcentaje de superficie determinada situada en zonas RAMSAR</b>		0,00	0.0%
<b>Porcentaje de superficie determinada en zonas vulnerables a la contaminación por nitratos</b>		0,00	0.0%
<b>Mayor pendiente media</b>		3,00	37.42%
<b>Porcentaje de superficie determinada en Red Natura 2000</b>		0,00	0.0%



**DETALLE CRITERIOS DE SELECCIÓN****10.1.12 Agricultura de montaña con orientación ecológica en olivar****PUNTOS:** 10,00**Solicitantes de la medida 11, específica para la conversión o mantenimiento en agricultura ecológica****PUNTOS:** 3,00 S**Porcentaje de superficie determinada en zonas con limitaciones naturales u otras limitaciones específicas ubicadas en las zonas de montaña****PUNTOS:** 4,00 100.0%

<u>REF.</u>	<u>REFERENCIA SIGPAC</u>	<u>CULTIVO DESCRIPCIÓN CULTIVO</u>	<u>S/R</u>	<u>SUP. COMPROM.</u> <u>(ha)</u>	<u>SUP. CUMPLE</u> <u>(ha)</u>
2465056	04-007-001-00030-002	101000 OLIVAR-SIN VARIEDAD	S	0,74	0,74
2465059	04-007-001-00033-001	101000 OLIVAR-SIN VARIEDAD	S	0,70	0,70
2465060	04-007-001-00148-001	101000 OLIVAR-SIN VARIEDAD	S	0,04	0,04
2465062	04-007-001-00148-004	101000 OLIVAR-SIN VARIEDAD	S	0,03	0,03
2465061	04-007-003-00016-001	101000 OLIVAR-SIN VARIEDAD	R	0,26	0,26

**Porcentaje de superficie determinada situada en zonas RAMSAR****PUNTOS:** 0,00 0.0%

<u>REF.</u>	<u>REFERENCIA SIGPAC</u>	<u>CULTIVO DESCRIPCIÓN CULTIVO</u>	<u>S/R</u>	<u>SUP. COMPROM.</u> <u>(ha)</u>	<u>SUP. CUMPLE</u> <u>(ha)</u>
2465056	04-007-001-00030-002	101000 OLIVAR-SIN VARIEDAD	S	0,74	0,00
2465059	04-007-001-00033-001	101000 OLIVAR-SIN VARIEDAD	S	0,70	0,00
2465060	04-007-001-00148-001	101000 OLIVAR-SIN VARIEDAD	S	0,04	0,00
2465062	04-007-001-00148-004	101000 OLIVAR-SIN VARIEDAD	S	0,03	0,00
2465061	04-007-003-00016-001	101000 OLIVAR-SIN VARIEDAD	R	0,26	0,00

**Porcentaje de superficie determinada en zonas vulnerables a la contaminación por nitratos****PUNTOS:** 0,00 0.0%

<u>REF.</u>	<u>REFERENCIA SIGPAC</u>	<u>CULTIVO DESCRIPCIÓN CULTIVO</u>	<u>S/R</u>	<u>SUP. COMPROM.</u> <u>(ha)</u>	<u>SUP. CUMPLE</u> <u>(ha)</u>
2465056	04-007-001-00030-002	101000 OLIVAR-SIN VARIEDAD	S	0,74	0,00
2465059	04-007-001-00033-001	101000 OLIVAR-SIN VARIEDAD	S	0,70	0,00
2465060	04-007-001-00148-001	101000 OLIVAR-SIN VARIEDAD	S	0,04	0,00
2465062	04-007-001-00148-004	101000 OLIVAR-SIN VARIEDAD	S	0,03	0,00
2465061	04-007-003-00016-001	101000 OLIVAR-SIN VARIEDAD	R	0,26	0,00

**Mayor pendiente media****PUNTOS:** 3,00 37.42%

<u>REF.</u>	<u>REFERENCIA SIGPAC</u>	<u>CULTIVO DESCRIPCIÓN CULTIVO</u>	<u>S/R</u>	<u>PENDIENTE MEDIA (%)</u>	<u>SUP. COMPROM.</u> <u>(ha)</u>
2465056	04-007-001-00030-002	101000 OLIVAR-SIN VARIEDAD	S	39,71	0,74
2465059	04-007-001-00033-001	101000 OLIVAR-SIN VARIEDAD	S	35,90	0,70
2465060	04-007-001-00148-001	101000 OLIVAR-SIN VARIEDAD	S	25,49	0,04
2465062	04-007-001-00148-004	101000 OLIVAR-SIN VARIEDAD	S	38,80	0,03
2465061	04-007-003-00016-001	101000 OLIVAR-SIN VARIEDAD	R	36,67	0,26

**Porcentaje de superficie determinada en Red Natura 2000****PUNTOS:** 0,00 0.0%

<u>REF.</u>	<u>REFERENCIA SIGPAC</u>	<u>CULTIVO DESCRIPCIÓN CULTIVO</u>	<u>S/R</u>	<u>SUP. COMPROM.</u> <u>(ha)</u>	<u>SUP. CUMPLE</u> <u>(ha)</u>
2465056	04-007-001-00030-002	101000 OLIVAR-SIN VARIEDAD	S	0,74	0,00
2465059	04-007-001-00033-001	101000 OLIVAR-SIN VARIEDAD	S	0,70	0,00
2465060	04-007-001-00148-001	101000 OLIVAR-SIN VARIEDAD	S	0,04	0,00
2465062	04-007-001-00148-004	101000 OLIVAR-SIN VARIEDAD	S	0,03	0,00
2465061	04-007-003-00016-001	101000 OLIVAR-SIN VARIEDAD	R	0,26	0,00

<u>APELLIDOS Y NOMBRE / RAZÓN SOCIAL</u>	<u>NIF</u>	<u>EXPEDIENTE</u>	<u>SUP. COMPROMETIDA</u>		
			<u>(ha)</u>		
MARTINEZ SEGURA RAFAEL MIGUEL	34850689P	1008376	0		
<b>RESOLUCIÓN</b>					
INADMITIDO					
<b>IMPORTES POR ANUALIDAD</b>					
	<u>2015</u>	<u>2016</u>	<u>2017</u>	<u>2018</u>	<u>2019</u>
IMPORTE MÁXIMO SUBVENCIONABLE	0,00 €	0,00 €	0,00 €	0,00 €	0,00 €
IMPORTE MEDIO DE TRANSFERENCIA (€/ha)	0,00 €	0,00 €	0,00 €	0,00 €	0,00 €

**INCIDENCIAS****INCIDENCIA DESCRIPCIÓN**

- 80405 Cultivo, variedad, regimen y/o uso del recinto SIGPAC no compatible con la operación (anexo III.I, Orden 26 mayo 2015)  
Ref:2502323 Recinto:04-060-044-00128-014 Cultivo:101000 OLIVAR-SIN VARIEDAD Secano Uso:FO
- 80406 Superficie admisible para la ayuda menor que la mínima requerida (anexo 1, Orden 26 de mayo de 2015)  
Sup. Resuelta:0

**RESUMEN CRITERIOS DE SELECCIÓN**

<b>10.1.12 Agricultura de montaña con orientación ecológica en olivar</b>	<b>PUNTOS: 3,00</b>	
	<u>PUNTOS</u>	
Solicitantes de la medida 11, específica para la conversión o mantenimiento en agricultura ecológica	3,00	S
Porcentaje de superficie determinada en zonas con limitaciones naturales u otras limitaciones específicas ubicadas en las zonas de montaña	0,00	0.0%
Porcentaje de superficie determinada situada en zonas RAMSAR	0,00	0.0%
Porcentaje de superficie determinada en zonas vulnerables a la contaminación por nitratos	0,00	0.0%
Mayor pendiente media	0,00	0.0%
Porcentaje de superficie determinada en Red Natura 2000	0,00	0.0%

**DETALLE CRITERIOS DE SELECCIÓN**

<b>10.1.12 Agricultura de montaña con orientación ecológica en olivar</b>	<b>PUNTOS: 3,00</b>	
	<u>PUNTOS:</u>	
Solicitantes de la medida 11, específica para la conversión o mantenimiento en agricultura ecológica	3,00	S
Porcentaje de superficie determinada en zonas con limitaciones naturales u otras limitaciones específicas ubicadas en las zonas de montaña	0,00	0.0%
Porcentaje de superficie determinada situada en zonas RAMSAR	0,00	0.0%
Porcentaje de superficie determinada en zonas vulnerables a la contaminación por nitratos	0,00	0.0%
Mayor pendiente media	0,00	0.0%
Porcentaje de superficie determinada en Red Natura 2000	0,00	0.0%



				<b>SUP. COMPROMETIDA</b>					
<b>APELLIDOS Y NOMBRE / RAZÓN SOCIAL</b>			<b>NIF</b>	<b>EXPEDIENTE</b>	<b>(ha)</b>				
MEDINA UJALDON ANTONIA			27518541F	1006041	2.54				
<b>RESOLUCIÓN</b>									
<b>ADMITIDO</b>									
<b>IMPORTES POR ANUALIDAD</b>									
			<b>2015</b>	<b>2016</b>	<b>2017</b>	<b>2018</b>	<b>2019</b>		
<b>IMPORTE MÁXIMO SUBVENCIONABLE</b>			289,92 €	289,92 €	289,92 €	289,92 €	289,92 €		
<b>IMPORTE MEDIO DE TRANSFERENCIA (€/ha)</b>			114,14 €	114,14 €	114,14 €	114,14 €	114,14 €		
<b>RECINTOS COMPROMETIDOS</b>									
<b>REF.</b>	<b>REFERENCIA SIGPAC</b>	<b>CULTIVO</b>	<b>DESCRIPCIÓN CULTIVO</b>	<b>S/R</b>	<b>PEND. MEDIA (%)</b>	<b>SUP. DEC. ADMIN. (ha)</b>	<b>SUP. CERT. (ha)</b>	<b>SUP. CAMPO (ha)</b>	<b>SUP. COMPROM. (ha)</b>
2459799	04-056-001-00008-001	101000	OLIVAR-SIN VARIEDAD	S	38,04	0,13	0,17		0,13
2459800	04-056-001-00101-006	101000	OLIVAR-SIN VARIEDAD	S	37,29	0,14	0,14		0,14
2459801	04-056-001-00101-003	101000	OLIVAR-SIN VARIEDAD	S	45,70	0,07	0,08		0,07
2459802	04-056-001-00008-012	101000	OLIVAR-SIN VARIEDAD	S	40,39	0,23	0,24		0,23
2459803	04-056-001-00101-012	101000	OLIVAR-SIN VARIEDAD	S	33,39	0,31	0,32		0,31
2459804	04-056-001-00101-009	101000	OLIVAR-SIN VARIEDAD	S	31,57	0,13	0,13		0,13
2459805	04-056-001-00101-008	101000	OLIVAR-SIN VARIEDAD	S	28,25	0,13	0,13		0,13
2459806	04-056-001-00101-007	101000	OLIVAR-SIN VARIEDAD	S	53,33	0,02	0,02		0,02
2459807	04-056-001-00101-024	101000	OLIVAR-SIN VARIEDAD	S	56,87	0,06	0,06		0,06
2459808	04-056-002-00074-001	101000	OLIVAR-SIN VARIEDAD	R	79,33	0,03	0,05		0,03
2459809	04-056-002-00082-005	101000	OLIVAR-SIN VARIEDAD	R	64,41	1,12	1,23		1,12
2459810	04-056-002-00073-001	101000	OLIVAR-SIN VARIEDAD	R	60,62	0,06	0,07		0,06
2459811	04-056-001-00008-006	101000	OLIVAR-SIN VARIEDAD	S	38,20	0,11	0,11		0,11

**RESUMEN CRITERIOS DE SELECCIÓN****10.1.12 Agricultura de montaña con orientación ecológica en olivar****PUNTOS: 10,00**

	<b>PUNTOS</b>	
<b>Solicitantes de la medida 11, específica para la conversión o mantenimiento en agricultura ecológica</b>	3,00	S
<b>Porcentaje de superficie determinada en zonas con limitaciones naturales u otras limitaciones específicas ubicadas en las zonas de montaña</b>	4,00	100.0%
<b>Porcentaje de superficie determinada situada en zonas RAMSAR</b>	0,00	0.0%
<b>Porcentaje de superficie determinada en zonas vulnerables a la contaminación por nitratos</b>	0,00	0.0%
<b>Mayor pendiente media</b>	3,00	50.24%
<b>Porcentaje de superficie determinada en Red Natura 2000</b>	0,00	0.0%



**DETALLE CRITERIOS DE SELECCIÓN****10.1.12 Agricultura de montaña con orientación ecológica en olivar****PUNTOS:** 10,00**Solicitantes de la medida 11, específica para la conversión o mantenimiento en agricultura ecológica****PUNTOS:** 3,00 S**Porcentaje de superficie determinada en zonas con limitaciones naturales u otras limitaciones específicas ubicadas en las zonas de montaña****PUNTOS:** 4,00 100.0%

<u>REF.</u>	<u>REFERENCIA SIGPAC</u>	<u>CULTIVO DESCRIPCIÓN CULTIVO</u>	<u>S/R</u>	<u>SUP. COMPROM.</u> <u>(ha)</u>	<u>SUP. CUMPLE</u> <u>(ha)</u>
2459799	04-056-001-00008-001	101000 OLIVAR-SIN VARIEDAD	S	0,13	0,13
2459811	04-056-001-00008-006	101000 OLIVAR-SIN VARIEDAD	S	0,11	0,11
2459802	04-056-001-00008-012	101000 OLIVAR-SIN VARIEDAD	S	0,23	0,23
2459801	04-056-001-00101-003	101000 OLIVAR-SIN VARIEDAD	S	0,07	0,07
2459800	04-056-001-00101-006	101000 OLIVAR-SIN VARIEDAD	S	0,14	0,14
2459806	04-056-001-00101-007	101000 OLIVAR-SIN VARIEDAD	S	0,02	0,02
2459805	04-056-001-00101-008	101000 OLIVAR-SIN VARIEDAD	S	0,13	0,13
2459804	04-056-001-00101-009	101000 OLIVAR-SIN VARIEDAD	S	0,13	0,13
2459803	04-056-001-00101-012	101000 OLIVAR-SIN VARIEDAD	S	0,31	0,31
2459807	04-056-001-00101-024	101000 OLIVAR-SIN VARIEDAD	S	0,06	0,06
2459810	04-056-002-00073-001	101000 OLIVAR-SIN VARIEDAD	R	0,06	0,06
2459808	04-056-002-00074-001	101000 OLIVAR-SIN VARIEDAD	R	0,03	0,03
2459809	04-056-002-00082-005	101000 OLIVAR-SIN VARIEDAD	R	1,12	1,12

**Porcentaje de superficie determinada situada en zonas RAMSAR****PUNTOS:** 0,00 0.0%

<u>REF.</u>	<u>REFERENCIA SIGPAC</u>	<u>CULTIVO DESCRIPCIÓN CULTIVO</u>	<u>S/R</u>	<u>SUP. COMPROM.</u> <u>(ha)</u>	<u>SUP. CUMPLE</u> <u>(ha)</u>
2459799	04-056-001-00008-001	101000 OLIVAR-SIN VARIEDAD	S	0,13	0,00
2459811	04-056-001-00008-006	101000 OLIVAR-SIN VARIEDAD	S	0,11	0,00
2459802	04-056-001-00008-012	101000 OLIVAR-SIN VARIEDAD	S	0,23	0,00
2459801	04-056-001-00101-003	101000 OLIVAR-SIN VARIEDAD	S	0,07	0,00
2459800	04-056-001-00101-006	101000 OLIVAR-SIN VARIEDAD	S	0,14	0,00
2459806	04-056-001-00101-007	101000 OLIVAR-SIN VARIEDAD	S	0,02	0,00
2459805	04-056-001-00101-008	101000 OLIVAR-SIN VARIEDAD	S	0,13	0,00
2459804	04-056-001-00101-009	101000 OLIVAR-SIN VARIEDAD	S	0,13	0,00
2459803	04-056-001-00101-012	101000 OLIVAR-SIN VARIEDAD	S	0,31	0,00
2459807	04-056-001-00101-024	101000 OLIVAR-SIN VARIEDAD	S	0,06	0,00
2459810	04-056-002-00073-001	101000 OLIVAR-SIN VARIEDAD	R	0,06	0,00
2459808	04-056-002-00074-001	101000 OLIVAR-SIN VARIEDAD	R	0,03	0,00
2459809	04-056-002-00082-005	101000 OLIVAR-SIN VARIEDAD	R	1,12	0,00

**Porcentaje de superficie determinada en zonas vulnerables a la contaminación por nitratos****PUNTOS:** 0,00 0.0%

<u>REF.</u>	<u>REFERENCIA SIGPAC</u>	<u>CULTIVO DESCRIPCIÓN CULTIVO</u>	<u>S/R</u>	<u>SUP. COMPROM.</u> <u>(ha)</u>	<u>SUP. CUMPLE</u> <u>(ha)</u>
2459799	04-056-001-00008-001	101000 OLIVAR-SIN VARIEDAD	S	0,13	0,00
2459811	04-056-001-00008-006	101000 OLIVAR-SIN VARIEDAD	S	0,11	0,00
2459802	04-056-001-00008-012	101000 OLIVAR-SIN VARIEDAD	S	0,23	0,00
2459801	04-056-001-00101-003	101000 OLIVAR-SIN VARIEDAD	S	0,07	0,00
2459800	04-056-001-00101-006	101000 OLIVAR-SIN VARIEDAD	S	0,14	0,00
2459806	04-056-001-00101-007	101000 OLIVAR-SIN VARIEDAD	S	0,02	0,00
2459805	04-056-001-00101-008	101000 OLIVAR-SIN VARIEDAD	S	0,13	0,00
2459804	04-056-001-00101-009	101000 OLIVAR-SIN VARIEDAD	S	0,13	0,00
2459803	04-056-001-00101-012	101000 OLIVAR-SIN VARIEDAD	S	0,31	0,00
2459807	04-056-001-00101-024	101000 OLIVAR-SIN VARIEDAD	S	0,06	0,00
2459810	04-056-002-00073-001	101000 OLIVAR-SIN VARIEDAD	R	0,06	0,00
2459808	04-056-002-00074-001	101000 OLIVAR-SIN VARIEDAD	R	0,03	0,00
2459809	04-056-002-00082-005	101000 OLIVAR-SIN VARIEDAD	R	1,12	0,00



**Mayor pendiente media****PUNTOS:** 3,00 50.24%

<u>REF.</u>	<u>REFERENCIA SIGPAC</u>	<u>CULTIVO</u>	<u>DESCRIPCIÓN CULTIVO</u>	<u>S/R</u>	<u>PENDIENTE</u>	<u>SUP.</u>
					<u>MEDIA (%)</u>	<u>COMPROM.</u> <u>(ha)</u>
2459799	04-056-001-00008-001	101000	OLIVAR-SIN VARIEDAD	S	38,04	0,13
2459811	04-056-001-00008-006	101000	OLIVAR-SIN VARIEDAD	S	38,20	0,11
2459802	04-056-001-00008-012	101000	OLIVAR-SIN VARIEDAD	S	40,39	0,23
2459801	04-056-001-00101-003	101000	OLIVAR-SIN VARIEDAD	S	45,70	0,07
2459800	04-056-001-00101-006	101000	OLIVAR-SIN VARIEDAD	S	37,29	0,14
2459806	04-056-001-00101-007	101000	OLIVAR-SIN VARIEDAD	S	53,33	0,02
2459805	04-056-001-00101-008	101000	OLIVAR-SIN VARIEDAD	S	28,25	0,13
2459804	04-056-001-00101-009	101000	OLIVAR-SIN VARIEDAD	S	31,57	0,13
2459803	04-056-001-00101-012	101000	OLIVAR-SIN VARIEDAD	S	33,39	0,31
2459807	04-056-001-00101-024	101000	OLIVAR-SIN VARIEDAD	S	56,87	0,06
2459810	04-056-002-00073-001	101000	OLIVAR-SIN VARIEDAD	R	60,62	0,06
2459808	04-056-002-00074-001	101000	OLIVAR-SIN VARIEDAD	R	79,33	0,03
2459809	04-056-002-00082-005	101000	OLIVAR-SIN VARIEDAD	R	64,41	1,12

**Porcentaje de superficie determinada en Red Natura 2000****PUNTOS:** 0,00 0.0%

<u>REF.</u>	<u>REFERENCIA SIGPAC</u>	<u>CULTIVO</u>	<u>DESCRIPCIÓN CULTIVO</u>	<u>S/R</u>	<u>SUP.</u>	<u>SUP.</u>
					<u>COMPROM.</u> <u>(ha)</u>	<u>CUMPLE</u> <u>(ha)</u>
2459799	04-056-001-00008-001	101000	OLIVAR-SIN VARIEDAD	S	0,13	0,00
2459811	04-056-001-00008-006	101000	OLIVAR-SIN VARIEDAD	S	0,11	0,00
2459802	04-056-001-00008-012	101000	OLIVAR-SIN VARIEDAD	S	0,23	0,00
2459801	04-056-001-00101-003	101000	OLIVAR-SIN VARIEDAD	S	0,07	0,00
2459800	04-056-001-00101-006	101000	OLIVAR-SIN VARIEDAD	S	0,14	0,00
2459806	04-056-001-00101-007	101000	OLIVAR-SIN VARIEDAD	S	0,02	0,00
2459805	04-056-001-00101-008	101000	OLIVAR-SIN VARIEDAD	S	0,13	0,00
2459804	04-056-001-00101-009	101000	OLIVAR-SIN VARIEDAD	S	0,13	0,00
2459803	04-056-001-00101-012	101000	OLIVAR-SIN VARIEDAD	S	0,31	0,00
2459807	04-056-001-00101-024	101000	OLIVAR-SIN VARIEDAD	S	0,06	0,00
2459810	04-056-002-00073-001	101000	OLIVAR-SIN VARIEDAD	R	0,06	0,00
2459808	04-056-002-00074-001	101000	OLIVAR-SIN VARIEDAD	R	0,03	0,00
2459809	04-056-002-00082-005	101000	OLIVAR-SIN VARIEDAD	R	1,12	0,00



<u>APELLIDOS Y NOMBRE / RAZÓN SOCIAL</u>	<u>NIF</u>	<u>EXPEDIENTE</u>	<u>SUP. COMPROMETIDA</u>			
			<u>(ha)</u>			
NAVARRO MARTINEZ JOSE	75215400H	1006668	5.06			
<b>RESOLUCIÓN</b>						
<b>ADMITIDO</b>						
<b>IMPORTE POR ANUALIDAD</b>						
		<b>2015</b>	<b>2016</b>	<b>2017</b>	<b>2018</b>	<b>2019</b>
<b>IMPORTE MÁXIMO SUBVENCIONABLE</b>		577,55 €	577,55 €	577,55 €	577,55 €	577,55 €
<b>IMPORTE MEDIO DE TRANSFERENCIA (€/ha)</b>		114,14 €	114,14 €	114,14 €	114,14 €	114,14 €

**RECINTOS COMPROMETIDOS**

<u>REF.</u>	<u>REFERENCIA SIGPAC</u>	<u>CULTIVO</u>	<u>DESCRIPCIÓN CULTIVO</u>	<u>PEND. MEDIA</u>	<u>SUP. DEC. ADMIN.</u>	<u>SUP. CERT.</u>	<u>SUP. CAMPO</u>	<u>SUP. COMPROM.</u>
				<u>S/R</u>	<u>(%)</u>	<u>(ha)</u>	<u>(ha)</u>	<u>(ha)</u>
2468803	04-070-041-00022-005	101000	OLIVAR-SIN VARIEDAD	S	20,23	3,59	3,59	3,59
2468804	04-070-041-00024-005	101000	OLIVAR-SIN VARIEDAD	S	21,51	0,69	0,69	0,69
2468808	04-070-011-00291-007	101000	OLIVAR-SIN VARIEDAD	S	35,22	0,02	0,02	0,02
2468809	04-070-033-00202-005	101000	OLIVAR-SIN VARIEDAD	S	27,78	0,06	0,06	0,06
2468810	04-070-011-00309-005	101000	OLIVAR-SIN VARIEDAD	S	31,00	0,17	0,17	0,17
2468815	04-070-033-00202-006	101000	OLIVAR-SIN VARIEDAD	S	24,27	0,06	0,06	0,06
2468818	04-070-011-00291-006	101000	OLIVAR-SIN VARIEDAD	S	42,45	0,02	0,02	0,02
2468820	04-070-041-00014-007	101000	OLIVAR-SIN VARIEDAD	S	29,51	0,01	0,01	0,01
2468830	04-096-001-00013-004	101000	OLIVAR-SIN VARIEDAD	R	22,68	0,44	0,44	0,44

**INCIDENCIAS****INCIDENCIA DESCRIPCIÓN**

80405 Cultivo, variedad, regimen y/o uso del recinto SIGPAC no compatible con la operación (anexo III.I, Orden 26 mayo 2015)  
 Ref:2468807 Recinto:04-085-001-00004-006 Cultivo:101000 OLIVAR-SIN VARIEDAD Secano Uso:PS  
 Ref:2468801 Recinto:04-085-002-00037-001 Cultivo:101000 OLIVAR-SIN VARIEDAD Secano Uso:PS

**RESUMEN CRITERIOS DE SELECCIÓN**

<b>10.1.12 Agricultura de montaña con orientación ecológica en olivar</b>	<b>PUNTOS: 8,00</b>	
	<b>PUNTOS</b>	
Solicitantes de la medida 11, específica para la conversión o mantenimiento en agricultura ecológica	3,00	S
Porcentaje de superficie determinada en zonas con limitaciones naturales u otras limitaciones específicas ubicadas en las zonas de montaña	4,00	100.0%
Porcentaje de superficie determinada situada en zonas RAMSAR	0,00	0.0%
Porcentaje de superficie determinada en zonas vulnerables a la contaminación por nitratos	0,00	0.0%
Mayor pendiente media	1,00	21.28%
Porcentaje de superficie determinada en Red Natura 2000	0,00	0.0%



**DETALLE CRITERIOS DE SELECCIÓN****10.1.12 Agricultura de montaña con orientación ecológica en olivar****PUNTOS:** 8,00**Solicitantes de la medida 11, específica para la conversión o mantenimiento en agricultura ecológica****PUNTOS:** 3,00 S**Porcentaje de superficie determinada en zonas con limitaciones naturales u otras limitaciones específicas ubicadas en las zonas de montaña****PUNTOS:** 4,00 100.0%

<u>REF.</u>	<u>REFERENCIA SIGPAC</u>	<u>CULTIVO DESCRIPCIÓN CULTIVO</u>	<u>S/R</u>	<u>SUP. COMPROM.</u> <u>(ha)</u>	<u>SUP. CUMPLE</u> <u>(ha)</u>
2468818	04-070-011-00291-006	101000 OLIVAR-SIN VARIEDAD	S	0,02	0,02
2468808	04-070-011-00291-007	101000 OLIVAR-SIN VARIEDAD	S	0,02	0,02
2468810	04-070-011-00309-005	101000 OLIVAR-SIN VARIEDAD	S	0,17	0,17
2468809	04-070-033-00202-005	101000 OLIVAR-SIN VARIEDAD	S	0,06	0,06
2468815	04-070-033-00202-006	101000 OLIVAR-SIN VARIEDAD	S	0,06	0,06
2468820	04-070-041-00014-007	101000 OLIVAR-SIN VARIEDAD	S	0,01	0,01
2468803	04-070-041-00022-005	101000 OLIVAR-SIN VARIEDAD	S	3,59	3,59
2468804	04-070-041-00024-005	101000 OLIVAR-SIN VARIEDAD	S	0,69	0,69
2468830	04-096-001-00013-004	101000 OLIVAR-SIN VARIEDAD	R	0,44	0,44

**Porcentaje de superficie determinada situada en zonas RAMSAR****PUNTOS:** 0,00 0.0%

<u>REF.</u>	<u>REFERENCIA SIGPAC</u>	<u>CULTIVO DESCRIPCIÓN CULTIVO</u>	<u>S/R</u>	<u>SUP. COMPROM.</u> <u>(ha)</u>	<u>SUP. CUMPLE</u> <u>(ha)</u>
2468818	04-070-011-00291-006	101000 OLIVAR-SIN VARIEDAD	S	0,02	0,00
2468808	04-070-011-00291-007	101000 OLIVAR-SIN VARIEDAD	S	0,02	0,00
2468810	04-070-011-00309-005	101000 OLIVAR-SIN VARIEDAD	S	0,17	0,00
2468809	04-070-033-00202-005	101000 OLIVAR-SIN VARIEDAD	S	0,06	0,00
2468815	04-070-033-00202-006	101000 OLIVAR-SIN VARIEDAD	S	0,06	0,00
2468820	04-070-041-00014-007	101000 OLIVAR-SIN VARIEDAD	S	0,01	0,00
2468803	04-070-041-00022-005	101000 OLIVAR-SIN VARIEDAD	S	3,59	0,00
2468804	04-070-041-00024-005	101000 OLIVAR-SIN VARIEDAD	S	0,69	0,00
2468830	04-096-001-00013-004	101000 OLIVAR-SIN VARIEDAD	R	0,44	0,00

**Porcentaje de superficie determinada en zonas vulnerables a la contaminación por nitratos****PUNTOS:** 0,00 0.0%

<u>REF.</u>	<u>REFERENCIA SIGPAC</u>	<u>CULTIVO DESCRIPCIÓN CULTIVO</u>	<u>S/R</u>	<u>SUP. COMPROM.</u> <u>(ha)</u>	<u>SUP. CUMPLE</u> <u>(ha)</u>
2468818	04-070-011-00291-006	101000 OLIVAR-SIN VARIEDAD	S	0,02	0,00
2468808	04-070-011-00291-007	101000 OLIVAR-SIN VARIEDAD	S	0,02	0,00
2468810	04-070-011-00309-005	101000 OLIVAR-SIN VARIEDAD	S	0,17	0,00
2468809	04-070-033-00202-005	101000 OLIVAR-SIN VARIEDAD	S	0,06	0,00
2468815	04-070-033-00202-006	101000 OLIVAR-SIN VARIEDAD	S	0,06	0,00
2468820	04-070-041-00014-007	101000 OLIVAR-SIN VARIEDAD	S	0,01	0,00
2468803	04-070-041-00022-005	101000 OLIVAR-SIN VARIEDAD	S	3,59	0,00
2468804	04-070-041-00024-005	101000 OLIVAR-SIN VARIEDAD	S	0,69	0,00
2468830	04-096-001-00013-004	101000 OLIVAR-SIN VARIEDAD	R	0,44	0,00

**Mayor pendiente media****PUNTOS:** 1,00 21.28%

<u>REF.</u>	<u>REFERENCIA SIGPAC</u>	<u>CULTIVO DESCRIPCIÓN CULTIVO</u>	<u>S/R</u>	<u>PENDIENTE MEDIA (%)</u>	<u>SUP. COMPROM.</u> <u>(ha)</u>
2468818	04-070-011-00291-006	101000 OLIVAR-SIN VARIEDAD	S	42,45	0,02
2468808	04-070-011-00291-007	101000 OLIVAR-SIN VARIEDAD	S	35,22	0,02
2468810	04-070-011-00309-005	101000 OLIVAR-SIN VARIEDAD	S	31,00	0,17
2468809	04-070-033-00202-005	101000 OLIVAR-SIN VARIEDAD	S	27,78	0,06
2468815	04-070-033-00202-006	101000 OLIVAR-SIN VARIEDAD	S	24,27	0,06
2468820	04-070-041-00014-007	101000 OLIVAR-SIN VARIEDAD	S	29,51	0,01

REF.	REFERENCIA SIGPAC	CULTIVO	DESCRIPCIÓN CULTIVO	S/R	PENDIENTE	SUP.
					MEDIA (%)	COMPROM.
					(ha)	(ha)
2468803	04-070-041-00022-005	101000	OLIVAR-SIN VARIEDAD	S	20,23	3,59
2468804	04-070-041-00024-005	101000	OLIVAR-SIN VARIEDAD	S	21,51	0,69
2468830	04-096-001-00013-004	101000	OLIVAR-SIN VARIEDAD	R	22,68	0,44

**Porcentaje de superficie determinada en Red Natura 2000**

PUNTOS: 0,00 0.0%

REF.	REFERENCIA SIGPAC	CULTIVO	DESCRIPCIÓN CULTIVO	S/R	SUP.	SUP.
					COMPROM.	CUMPLE
					(ha)	(ha)
2468818	04-070-011-00291-006	101000	OLIVAR-SIN VARIEDAD	S	0,02	0,00
2468808	04-070-011-00291-007	101000	OLIVAR-SIN VARIEDAD	S	0,02	0,00
2468810	04-070-011-00309-005	101000	OLIVAR-SIN VARIEDAD	S	0,17	0,00
2468809	04-070-033-00202-005	101000	OLIVAR-SIN VARIEDAD	S	0,06	0,00
2468815	04-070-033-00202-006	101000	OLIVAR-SIN VARIEDAD	S	0,06	0,00
2468820	04-070-041-00014-007	101000	OLIVAR-SIN VARIEDAD	S	0,01	0,00
2468803	04-070-041-00022-005	101000	OLIVAR-SIN VARIEDAD	S	3,59	0,00
2468804	04-070-041-00024-005	101000	OLIVAR-SIN VARIEDAD	S	0,69	0,00
2468830	04-096-001-00013-004	101000	OLIVAR-SIN VARIEDAD	R	0,44	0,00



				<b>SUP. COMPROMETIDA</b>					
<b>APELLIDOS Y NOMBRE / RAZÓN SOCIAL</b>				<b>NIF</b>	<b>EXPEDIENTE</b>	<b>(ha)</b>			
TORRECILLAS ALONSO MARIA ISABEL				45592455S	1006485	1.11			
<b>RESOLUCIÓN</b>									
<b>ADMITIDO</b>									
<b>IMPORTES POR ANUALIDAD</b>									
				<b>2015</b>	<b>2016</b>	<b>2017</b>	<b>2018</b>	<b>2019</b>	
<b>IMPORTE MÁXIMO SUBVENCIONABLE</b>				126,70 €	126,70 €	126,70 €	126,70 €	126,70 €	
<b>IMPORTE MEDIO DE TRANSFERENCIA (€/ha)</b>				114,14 €	114,14 €	114,14 €	114,14 €	114,14 €	
<b>RECINTOS COMPROMETIDOS</b>									
<b>REF.</b>	<b>REFERENCIA SIGPAC</b>	<b>CULTIVO</b>	<b>DESCRIPCIÓN CULTIVO</b>	<b>S/R</b>	<b>PEND. MEDIA (%)</b>	<b>SUP. DEC. ADMIN. (ha)</b>	<b>SUP. CERT. (ha)</b>	<b>SUP. CAMPO (ha)</b>	<b>SUP. COMPROM. (ha)</b>
2466132	04-004-009-00452-001	101000	OLIVAR-SIN VARIEDAD	S	25,74	0,10	0,10		0,10
2466133	04-059-002-00052-017	101000	OLIVAR-SIN VARIEDAD	S	25,83	0,03	0,03		0,03
2466134	04-059-002-00052-016	101000	OLIVAR-SIN VARIEDAD	S	26,04	0,01	0,01		0,01
2466135	04-059-002-00051-004	101000	OLIVAR-SIN VARIEDAD	S	25,27	0,02	0,02		0,02
2466142	04-059-002-00052-020	101000	OLIVAR-SIN VARIEDAD	S	29,64	0,16	0,16		0,16
2466145	04-059-005-00294-010	101000	OLIVAR-SIN VARIEDAD	S	28,98	0,11	0,11		0,11
2466146	04-059-005-00294-012	101000	OLIVAR-SIN VARIEDAD	S	30,13	0,07	0,07		0,07
2466149	04-059-005-00324-005	101000	OLIVAR-SIN VARIEDAD	S	20,12	0,07	0,07		0,07
2466150	04-059-005-00293-001	101000	OLIVAR-SIN VARIEDAD	S	21,10	0,01	0,01		0,01
2466151	04-059-005-00293-002	101000	OLIVAR-SIN VARIEDAD	S	32,26	0,05	0,05		0,05
2466152	04-059-005-00292-004	101000	OLIVAR-SIN VARIEDAD	S	39,08	0,10	0,10		0,10
2466153	04-059-005-00293-003	101000	OLIVAR-SIN VARIEDAD	S	25,86	0,06	0,06		0,06
2466154	04-059-005-00291-002	101000	OLIVAR-SIN VARIEDAD	S	22,87	0,20	0,20		0,20
2466155	04-059-005-00283-004	101000	OLIVAR-SIN VARIEDAD	S	28,37	0,08	0,08		0,08
2466156	04-059-009-00651-001	101000	OLIVAR-SIN VARIEDAD	S	37,01	0,04	0,04		0,04

**RESUMEN CRITERIOS DE SELECCIÓN**

<b>10.1.12 Agricultura de montaña con orientación ecológica en olivar</b>		<b>PUNTOS: 13,87</b>	
		<b>PUNTOS</b>	
<b>Solicitantes de la medida 11, específica para la conversión o mantenimiento en agricultura ecológica</b>		3,00	S
<b>Porcentaje de superficie determinada en zonas con limitaciones naturales u otras limitaciones específicas ubicadas en las zonas de montaña</b>		4,00	100.0%
<b>Porcentaje de superficie determinada situada en zonas RAMSAR</b>		0,00	0.0%
<b>Porcentaje de superficie determinada en zonas vulnerables a la contaminación por nitratos</b>		3,87	87.39%
<b>Mayor pendiente media</b>		3,00	28.07%
<b>Porcentaje de superficie determinada en Red Natura 2000</b>		0,00	0.0%



**DETALLE CRITERIOS DE SELECCIÓN****10.1.12 Agricultura de montaña con orientación ecológica en olivar****PUNTOS:** 13,87**Solicitantes de la medida 11, específica para la conversión o mantenimiento en agricultura ecológica****PUNTOS:** 3,00 S**Porcentaje de superficie determinada en zonas con limitaciones naturales u otras limitaciones específicas ubicadas en las zonas de montaña****PUNTOS:** 4,00 100.0%

<u>REF.</u>	<u>REFERENCIA SIGPAC</u>	<u>CULTIVO DESCRIPCIÓN CULTIVO</u>	<u>S/R</u>	<u>SUP. COMPROM.</u> <u>(ha)</u>	<u>SUP. CUMPLE</u> <u>(ha)</u>
2466132	04-004-009-00452-001	101000 OLIVAR-SIN VARIEDAD	S	0,10	0,10
2466135	04-059-002-00051-004	101000 OLIVAR-SIN VARIEDAD	S	0,02	0,02
2466134	04-059-002-00052-016	101000 OLIVAR-SIN VARIEDAD	S	0,01	0,01
2466133	04-059-002-00052-017	101000 OLIVAR-SIN VARIEDAD	S	0,03	0,03
2466142	04-059-002-00052-020	101000 OLIVAR-SIN VARIEDAD	S	0,16	0,16
2466155	04-059-005-00283-004	101000 OLIVAR-SIN VARIEDAD	S	0,08	0,08
2466154	04-059-005-00291-002	101000 OLIVAR-SIN VARIEDAD	S	0,20	0,20
2466152	04-059-005-00292-004	101000 OLIVAR-SIN VARIEDAD	S	0,10	0,10
2466150	04-059-005-00293-001	101000 OLIVAR-SIN VARIEDAD	S	0,01	0,01
2466151	04-059-005-00293-002	101000 OLIVAR-SIN VARIEDAD	S	0,05	0,05
2466153	04-059-005-00293-003	101000 OLIVAR-SIN VARIEDAD	S	0,06	0,06
2466145	04-059-005-00294-010	101000 OLIVAR-SIN VARIEDAD	S	0,11	0,11
2466146	04-059-005-00294-012	101000 OLIVAR-SIN VARIEDAD	S	0,07	0,07
2466149	04-059-005-00324-005	101000 OLIVAR-SIN VARIEDAD	S	0,07	0,07
2466156	04-059-009-00651-001	101000 OLIVAR-SIN VARIEDAD	S	0,04	0,04

**Porcentaje de superficie determinada situada en zonas RAMSAR****PUNTOS:** 0,00 0.0%

<u>REF.</u>	<u>REFERENCIA SIGPAC</u>	<u>CULTIVO DESCRIPCIÓN CULTIVO</u>	<u>S/R</u>	<u>SUP. COMPROM.</u> <u>(ha)</u>	<u>SUP. CUMPLE</u> <u>(ha)</u>
2466132	04-004-009-00452-001	101000 OLIVAR-SIN VARIEDAD	S	0,10	0,00
2466135	04-059-002-00051-004	101000 OLIVAR-SIN VARIEDAD	S	0,02	0,00
2466134	04-059-002-00052-016	101000 OLIVAR-SIN VARIEDAD	S	0,01	0,00
2466133	04-059-002-00052-017	101000 OLIVAR-SIN VARIEDAD	S	0,03	0,00
2466142	04-059-002-00052-020	101000 OLIVAR-SIN VARIEDAD	S	0,16	0,00
2466155	04-059-005-00283-004	101000 OLIVAR-SIN VARIEDAD	S	0,08	0,00
2466154	04-059-005-00291-002	101000 OLIVAR-SIN VARIEDAD	S	0,20	0,00
2466152	04-059-005-00292-004	101000 OLIVAR-SIN VARIEDAD	S	0,10	0,00
2466150	04-059-005-00293-001	101000 OLIVAR-SIN VARIEDAD	S	0,01	0,00
2466151	04-059-005-00293-002	101000 OLIVAR-SIN VARIEDAD	S	0,05	0,00
2466153	04-059-005-00293-003	101000 OLIVAR-SIN VARIEDAD	S	0,06	0,00
2466145	04-059-005-00294-010	101000 OLIVAR-SIN VARIEDAD	S	0,11	0,00
2466146	04-059-005-00294-012	101000 OLIVAR-SIN VARIEDAD	S	0,07	0,00
2466149	04-059-005-00324-005	101000 OLIVAR-SIN VARIEDAD	S	0,07	0,00
2466156	04-059-009-00651-001	101000 OLIVAR-SIN VARIEDAD	S	0,04	0,00

**Porcentaje de superficie determinada en zonas vulnerables a la contaminación por nitratos****PUNTOS:** 3,87 87.39%

<u>REF.</u>	<u>REFERENCIA SIGPAC</u>	<u>CULTIVO DESCRIPCIÓN CULTIVO</u>	<u>S/R</u>	<u>SUP. COMPROM.</u> <u>(ha)</u>	<u>SUP. CUMPLE</u> <u>(ha)</u>
2466132	04-004-009-00452-001	101000 OLIVAR-SIN VARIEDAD	S	0,10	0,00
2466135	04-059-002-00051-004	101000 OLIVAR-SIN VARIEDAD	S	0,02	0,02
2466134	04-059-002-00052-016	101000 OLIVAR-SIN VARIEDAD	S	0,01	0,01
2466133	04-059-002-00052-017	101000 OLIVAR-SIN VARIEDAD	S	0,03	0,03
2466142	04-059-002-00052-020	101000 OLIVAR-SIN VARIEDAD	S	0,16	0,16
2466155	04-059-005-00283-004	101000 OLIVAR-SIN VARIEDAD	S	0,08	0,08
2466154	04-059-005-00291-002	101000 OLIVAR-SIN VARIEDAD	S	0,20	0,20
2466152	04-059-005-00292-004	101000 OLIVAR-SIN VARIEDAD	S	0,10	0,10
2466150	04-059-005-00293-001	101000 OLIVAR-SIN VARIEDAD	S	0,01	0,01

REF.	REFERENCIA SIGPAC	CULTIVO	DESCRIPCIÓN CULTIVO	S/R	SUP.	SUP.
					COMPROM.	CUMPLE
					(ha)	(ha)
2466151	04-059-005-00293-002	101000	OLIVAR-SIN VARIEDAD	S	0,05	0,05
2466153	04-059-005-00293-003	101000	OLIVAR-SIN VARIEDAD	S	0,06	0,06
2466145	04-059-005-00294-010	101000	OLIVAR-SIN VARIEDAD	S	0,11	0,11
2466146	04-059-005-00294-012	101000	OLIVAR-SIN VARIEDAD	S	0,07	0,07
2466149	04-059-005-00324-005	101000	OLIVAR-SIN VARIEDAD	S	0,07	0,07
2466156	04-059-009-00651-001	101000	OLIVAR-SIN VARIEDAD	S	0,04	0,00

**Mayor pendiente media****PUNTOS:** 3,00 28.07%

REF.	REFERENCIA SIGPAC	CULTIVO	DESCRIPCIÓN CULTIVO	S/R	PENDIENTE	SUP.
					MEDIA (%)	COMPROM.
					(ha)	(ha)
2466132	04-004-009-00452-001	101000	OLIVAR-SIN VARIEDAD	S	25,74	0,10
2466135	04-059-002-00051-004	101000	OLIVAR-SIN VARIEDAD	S	25,27	0,02
2466134	04-059-002-00052-016	101000	OLIVAR-SIN VARIEDAD	S	26,04	0,01
2466133	04-059-002-00052-017	101000	OLIVAR-SIN VARIEDAD	S	25,83	0,03
2466142	04-059-002-00052-020	101000	OLIVAR-SIN VARIEDAD	S	29,64	0,16
2466155	04-059-005-00283-004	101000	OLIVAR-SIN VARIEDAD	S	28,37	0,08
2466154	04-059-005-00291-002	101000	OLIVAR-SIN VARIEDAD	S	22,87	0,20
2466152	04-059-005-00292-004	101000	OLIVAR-SIN VARIEDAD	S	39,08	0,10
2466150	04-059-005-00293-001	101000	OLIVAR-SIN VARIEDAD	S	21,10	0,01
2466151	04-059-005-00293-002	101000	OLIVAR-SIN VARIEDAD	S	32,26	0,05
2466153	04-059-005-00293-003	101000	OLIVAR-SIN VARIEDAD	S	25,86	0,06
2466145	04-059-005-00294-010	101000	OLIVAR-SIN VARIEDAD	S	28,98	0,11
2466146	04-059-005-00294-012	101000	OLIVAR-SIN VARIEDAD	S	30,13	0,07
2466149	04-059-005-00324-005	101000	OLIVAR-SIN VARIEDAD	S	20,12	0,07
2466156	04-059-009-00651-001	101000	OLIVAR-SIN VARIEDAD	S	37,01	0,04

**Porcentaje de superficie determinada en Red Natura 2000****PUNTOS:** 0,00 0.0%

REF.	REFERENCIA SIGPAC	CULTIVO	DESCRIPCIÓN CULTIVO	S/R	SUP.	SUP.
					COMPROM.	CUMPLE
					(ha)	(ha)
2466132	04-004-009-00452-001	101000	OLIVAR-SIN VARIEDAD	S	0,10	0,00
2466135	04-059-002-00051-004	101000	OLIVAR-SIN VARIEDAD	S	0,02	0,00
2466134	04-059-002-00052-016	101000	OLIVAR-SIN VARIEDAD	S	0,01	0,00
2466133	04-059-002-00052-017	101000	OLIVAR-SIN VARIEDAD	S	0,03	0,00
2466142	04-059-002-00052-020	101000	OLIVAR-SIN VARIEDAD	S	0,16	0,00
2466155	04-059-005-00283-004	101000	OLIVAR-SIN VARIEDAD	S	0,08	0,00
2466154	04-059-005-00291-002	101000	OLIVAR-SIN VARIEDAD	S	0,20	0,00
2466152	04-059-005-00292-004	101000	OLIVAR-SIN VARIEDAD	S	0,10	0,00
2466150	04-059-005-00293-001	101000	OLIVAR-SIN VARIEDAD	S	0,01	0,00
2466151	04-059-005-00293-002	101000	OLIVAR-SIN VARIEDAD	S	0,05	0,00
2466153	04-059-005-00293-003	101000	OLIVAR-SIN VARIEDAD	S	0,06	0,00
2466145	04-059-005-00294-010	101000	OLIVAR-SIN VARIEDAD	S	0,11	0,00
2466146	04-059-005-00294-012	101000	OLIVAR-SIN VARIEDAD	S	0,07	0,00
2466149	04-059-005-00324-005	101000	OLIVAR-SIN VARIEDAD	S	0,07	0,00
2466156	04-059-009-00651-001	101000	OLIVAR-SIN VARIEDAD	S	0,04	0,00



**CADIZ**

<u>APELLIDOS Y NOMBRE / RAZÓN SOCIAL</u>		<u>NIF</u>	<u>EXPEDIENTE</u>	<u>SUP. COMPROMETIDA</u>					
				<u>(ha)</u>					
ACUÑA SANCHEZ EDUARDO		27826836X	2005827	5.11					
<b>RESOLUCIÓN ADMITIDO</b>									
<b>IMPORTE POR ANUALIDAD</b>									
		<b>2015</b>	<b>2016</b>	<b>2017</b>	<b>2018</b>	<b>2019</b>			
<b>IMPORTE MÁXIMO SUBVENCIONABLE</b>		583,26 €	583,26 €	583,26 €	583,26 €	583,26 €			
<b>IMPORTE MEDIO DE TRANSFERENCIA (€/ha)</b>		114,14 €	114,14 €	114,14 €	114,14 €	114,14 €			
<b>RECINTOS COMPROMETIDOS</b>									
<u>REF.</u>	<u>REFERENCIA SIGPAC</u>	<u>CULTIVO</u>	<u>DESCRIPCIÓN CULTIVO</u>	<u>S/R</u>	<u>PEND. MEDIA (%)</u>	<u>SUP. DEC. ADMIN. (ha)</u>	<u>SUP. CERT. (ha)</u>	<u>SUP. CAMPO (ha)</u>	<u>SUP. COMPROM. (ha)</u>
2535192	11-005-011-00019-002	101000	OLIVAR-SIN VARIEDAD	S	25,09	5,11	15,18		5,11

**RESUMEN CRITERIOS DE SELECCIÓN****10.1.12 Agricultura de montaña con orientación ecológica en olivar** PUNTOS: 10,00

	<b>PUNTOS</b>	
Solicitantes de la medida 11, específica para la conversión o mantenimiento en agricultura ecológica	3,00	S
Porcentaje de superficie determinada en zonas con limitaciones naturales u otras limitaciones específicas ubicadas en las zonas de montaña	4,00	100.0%
Porcentaje de superficie determinada situada en zonas RAMSAR	0,00	0.0%
Porcentaje de superficie determinada en zonas vulnerables a la contaminación por nitratos	0,00	0.0%
Mayor pendiente media	3,00	25.09%
Porcentaje de superficie determinada en Red Natura 2000	0,00	0.0%





**DETALLE CRITERIOS DE SELECCIÓN****10.1.12 Agricultura de montaña con orientación ecológica en olivar PUNTOS: 10,00**

<b>Solicitantes de la medida 11, específica para la conversión o mantenimiento en agricultura ecológica</b>						<b>PUNTOS:</b>	3,00	S
<b>Porcentaje de superficie determinada en zonas con limitaciones naturales u otras limitaciones específicas ubicadas en las zonas de montaña</b>						<b>PUNTOS:</b>	4,00	100.0%
<u>REF.</u>	<u>REFERENCIA SIGPAC</u>	<u>CULTIVO</u>	<u>DESCRIPCIÓN CULTIVO</u>	<u>S/R</u>	<u>SUP. COMPROM. (ha)</u>	<u>SUP. CUMPLE (ha)</u>		
2535192	11-005-011-00019-002	101000	OLIVAR-SIN VARIEDAD	S	5,11	5,11		
<b>Porcentaje de superficie determinada situada en zonas RAMSAR</b>						<b>PUNTOS:</b>	0,00	0.0%
<u>REF.</u>	<u>REFERENCIA SIGPAC</u>	<u>CULTIVO</u>	<u>DESCRIPCIÓN CULTIVO</u>	<u>S/R</u>	<u>SUP. COMPROM. (ha)</u>	<u>SUP. CUMPLE (ha)</u>		
2535192	11-005-011-00019-002	101000	OLIVAR-SIN VARIEDAD	S	5,11	0,00		
<b>Porcentaje de superficie determinada en zonas vulnerables a la contaminación por nitratos</b>						<b>PUNTOS:</b>	0,00	0.0%
<u>REF.</u>	<u>REFERENCIA SIGPAC</u>	<u>CULTIVO</u>	<u>DESCRIPCIÓN CULTIVO</u>	<u>S/R</u>	<u>SUP. COMPROM. (ha)</u>	<u>SUP. CUMPLE (ha)</u>		
2535192	11-005-011-00019-002	101000	OLIVAR-SIN VARIEDAD	S	5,11	0,00		
<b>Mayor pendiente media</b>						<b>PUNTOS:</b>	3,00	25.09%
<u>REF.</u>	<u>REFERENCIA SIGPAC</u>	<u>CULTIVO</u>	<u>DESCRIPCIÓN CULTIVO</u>	<u>S/R</u>	<u>PENDIENTE MEDIA (%)</u>	<u>SUP. COMPROM. (ha)</u>		
2535192	11-005-011-00019-002	101000	OLIVAR-SIN VARIEDAD	S	25,09	5,11		
<b>Porcentaje de superficie determinada en Red Natura 2000</b>						<b>PUNTOS:</b>	0,00	0.0%
<u>REF.</u>	<u>REFERENCIA SIGPAC</u>	<u>CULTIVO</u>	<u>DESCRIPCIÓN CULTIVO</u>	<u>S/R</u>	<u>SUP. COMPROM. (ha)</u>	<u>SUP. CUMPLE (ha)</u>		
2535192	11-005-011-00019-002	101000	OLIVAR-SIN VARIEDAD	S	5,11	0,00		



<u>APELLIDOS Y NOMBRE / RAZÓN SOCIAL</u>	<u>NIF</u>	<u>EXPEDIENTE</u>	<u>SUP. COMPROMETIDA (ha)</u>
ACUÑA SEPULVEDA C.B	E11481033	2006937	41.44

**RESOLUCIÓN  
ADMITIDO**

**IMPORTE POR ANUALIDAD**

	<u>2015</u>	<u>2016</u>	<u>2017</u>	<u>2018</u>	<u>2019</u>
IMPORTE MÁXIMO SUBVENCIONABLE	4.663,76 €	4.663,76 €	4.663,76 €	4.663,76 €	4.663,76 €
IMPORTE MEDIO DE TRANSFERENCIA (€/ha)	112,54 €	112,54 €	112,54 €	112,54 €	112,54 €

**RECINTOS COMPROMETIDOS**

<u>REF.</u>	<u>REFERENCIA SIGPAC</u>	<u>CULTIVO</u>	<u>DESCRIPCIÓN CULTIVO</u>	<u>S/R</u>	<u>PEND. MEDIA (%)</u>	<u>SUP. DEC. ADMIN. (ha)</u>	<u>SUP. CERT. (ha)</u>	<u>SUP. CAMPO (ha)</u>	<u>SUP. COMPROM. (ha)</u>
2547742	11-018-002-00032-002	101000	OLIVAR-SIN VARIEDAD	S	36,82	3,67	3,67		3,67
2547743	11-018-002-00032-001	101000	OLIVAR-SIN VARIEDAD	S	32,78	7,12	7,12		7,12
2547747	11-018-001-00079-018	101000	OLIVAR-SIN VARIEDAD	S	28,57	5,47	5,47		5,47
2547749	11-005-012-00010-001	101000	OLIVAR-SIN VARIEDAD	S	27,79	22,60	22,60		22,60
2547750	11-005-012-00009-001	101000	OLIVAR-SIN VARIEDAD	S	29,22	2,58	2,58		2,58

**RESUMEN CRITERIOS DE SELECCIÓN**

**10.1.12 Agricultura de montaña con orientación ecológica en olivar**

PUNTOS: 10,00

	<u>PUNTOS</u>	
Solicitantes de la medida 11, específica para la conversión o mantenimiento en agricultura ecológica	3,00	S
Porcentaje de superficie determinada en zonas con limitaciones naturales u otras limitaciones específicas ubicadas en las zonas de montaña	4,00	100.0%
Porcentaje de superficie determinada situada en zonas RAMSAR	0,00	0.0%
Porcentaje de superficie determinada en zonas vulnerables a la contaminación por nitratos	0,00	0.0%
Mayor pendiente media	3,00	29.64%
Porcentaje de superficie determinada en Red Natura 2000	0,00	0.0%



**DETALLE CRITERIOS DE SELECCIÓN****10.1.12 Agricultura de montaña con orientación ecológica en olivar****PUNTOS:** 10,00**Solicitantes de la medida 11, específica para la conversión o mantenimiento en agricultura ecológica****PUNTOS:** 3,00 S**Porcentaje de superficie determinada en zonas con limitaciones naturales u otras limitaciones específicas ubicadas en las zonas de montaña****PUNTOS:** 4,00 100.0%

<u>REF.</u>	<u>REFERENCIA SIGPAC</u>	<u>CULTIVO DESCRIPCIÓN CULTIVO</u>	<u>S/R</u>	<u>SUP. COMPROM.</u> <u>(ha)</u>	<u>SUP. CUMPLE</u> <u>(ha)</u>
2547750	11-005-012-00009-001	101000 OLIVAR-SIN VARIEDAD	S	2,58	2,58
2547749	11-005-012-00010-001	101000 OLIVAR-SIN VARIEDAD	S	22,60	22,60
2547747	11-018-001-00079-018	101000 OLIVAR-SIN VARIEDAD	S	5,47	5,47
2547743	11-018-002-00032-001	101000 OLIVAR-SIN VARIEDAD	S	7,12	7,12
2547742	11-018-002-00032-002	101000 OLIVAR-SIN VARIEDAD	S	3,67	3,67

**Porcentaje de superficie determinada situada en zonas RAMSAR****PUNTOS:** 0,00 0.0%

<u>REF.</u>	<u>REFERENCIA SIGPAC</u>	<u>CULTIVO DESCRIPCIÓN CULTIVO</u>	<u>S/R</u>	<u>SUP. COMPROM.</u> <u>(ha)</u>	<u>SUP. CUMPLE</u> <u>(ha)</u>
2547750	11-005-012-00009-001	101000 OLIVAR-SIN VARIEDAD	S	2,58	0,00
2547749	11-005-012-00010-001	101000 OLIVAR-SIN VARIEDAD	S	22,60	0,00
2547747	11-018-001-00079-018	101000 OLIVAR-SIN VARIEDAD	S	5,47	0,00
2547743	11-018-002-00032-001	101000 OLIVAR-SIN VARIEDAD	S	7,12	0,00
2547742	11-018-002-00032-002	101000 OLIVAR-SIN VARIEDAD	S	3,67	0,00

**Porcentaje de superficie determinada en zonas vulnerables a la contaminación por nitratos****PUNTOS:** 0,00 0.0%

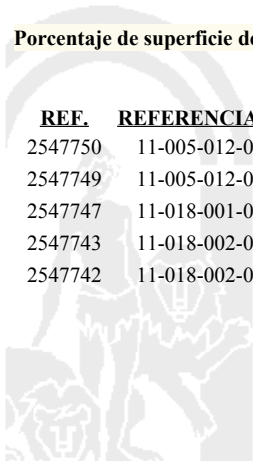
<u>REF.</u>	<u>REFERENCIA SIGPAC</u>	<u>CULTIVO DESCRIPCIÓN CULTIVO</u>	<u>S/R</u>	<u>SUP. COMPROM.</u> <u>(ha)</u>	<u>SUP. CUMPLE</u> <u>(ha)</u>
2547750	11-005-012-00009-001	101000 OLIVAR-SIN VARIEDAD	S	2,58	0,00
2547749	11-005-012-00010-001	101000 OLIVAR-SIN VARIEDAD	S	22,60	0,00
2547747	11-018-001-00079-018	101000 OLIVAR-SIN VARIEDAD	S	5,47	0,00
2547743	11-018-002-00032-001	101000 OLIVAR-SIN VARIEDAD	S	7,12	0,00
2547742	11-018-002-00032-002	101000 OLIVAR-SIN VARIEDAD	S	3,67	0,00

**Mayor pendiente media****PUNTOS:** 3,00 29.64%

<u>REF.</u>	<u>REFERENCIA SIGPAC</u>	<u>CULTIVO DESCRIPCIÓN CULTIVO</u>	<u>S/R</u>	<u>PENDIENTE MEDIA (%)</u>	<u>SUP. COMPROM.</u> <u>(ha)</u>
2547750	11-005-012-00009-001	101000 OLIVAR-SIN VARIEDAD	S	29,22	2,58
2547749	11-005-012-00010-001	101000 OLIVAR-SIN VARIEDAD	S	27,79	22,60
2547747	11-018-001-00079-018	101000 OLIVAR-SIN VARIEDAD	S	28,57	5,47
2547743	11-018-002-00032-001	101000 OLIVAR-SIN VARIEDAD	S	32,78	7,12
2547742	11-018-002-00032-002	101000 OLIVAR-SIN VARIEDAD	S	36,82	3,67

**Porcentaje de superficie determinada en Red Natura 2000****PUNTOS:** 0,00 0.0%

<u>REF.</u>	<u>REFERENCIA SIGPAC</u>	<u>CULTIVO DESCRIPCIÓN CULTIVO</u>	<u>S/R</u>	<u>SUP. COMPROM.</u> <u>(ha)</u>	<u>SUP. CUMPLE</u> <u>(ha)</u>
2547750	11-005-012-00009-001	101000 OLIVAR-SIN VARIEDAD	S	2,58	0,00
2547749	11-005-012-00010-001	101000 OLIVAR-SIN VARIEDAD	S	22,60	0,00
2547747	11-018-001-00079-018	101000 OLIVAR-SIN VARIEDAD	S	5,47	0,00
2547743	11-018-002-00032-001	101000 OLIVAR-SIN VARIEDAD	S	7,12	0,00
2547742	11-018-002-00032-002	101000 OLIVAR-SIN VARIEDAD	S	3,67	0,00



<u>APELLIDOS Y NOMBRE / RAZÓN SOCIAL</u>	<u>NIF</u>	<u>EXPEDIENTE</u>	<u>SUP. COMPROMETIDA (ha)</u>
ALBARRAN FRUTOS SALVADOR ALEJANDRO	74930281F	2003363	15.5

**RESOLUCIÓN  
ADMITIDO**

**IMPORTE POR ANUALIDAD**

	<u>2015</u>	<u>2016</u>	<u>2017</u>	<u>2018</u>	<u>2019</u>
IMPORTE MÁXIMO SUBVENCIONABLE	1.769,17 €	1.769,17 €	1.769,17 €	1.769,17 €	1.769,17 €
IMPORTE MEDIO DE TRANSFERENCIA (€/ha)	114,14 €	114,14 €	114,14 €	114,14 €	114,14 €

**RECINTOS COMPROMETIDOS**

<u>REF.</u>	<u>REFERENCIA SIGPAC</u>	<u>CULTIVO</u>	<u>DESCRIPCIÓN CULTIVO</u>	<u>S/R</u>	<u>PEND. MEDIA (%)</u>	<u>SUP. DEC. ADMIN. (ha)</u>	<u>SUP. CERT. (ha)</u>	<u>SUP. CAMPO (ha)</u>	<u>SUP. COMPROM. (ha)</u>
2521256	11-024-042-00065-001	101000	OLIVAR-SIN VARIEDAD	S	23,20	1,22	1,22		1,22
2521257	11-024-042-00096-002	101000	OLIVAR-SIN VARIEDAD	S	21,37	1,52	1,56		1,52
2521259	11-024-037-00061-001	101000	OLIVAR-SIN VARIEDAD	S	23,65	0,37	0,39		0,37
2521262	11-024-037-00073-001	101000	OLIVAR-SIN VARIEDAD	S	42,16	0,34	0,34		0,34
2521265	11-024-045-00012-005	101000	OLIVAR-SIN VARIEDAD	S	24,69	12,02	12,02		12,02
2521270	11-024-037-00073-002	101000	OLIVAR-SIN VARIEDAD	S	25,54	0,03	0,03		0,03

**INCIDENCIAS**

**INCIDENCIA DESCRIPCIÓN**

80403 Explotación no inscrita en SIPEA (anexo I, Orden 26 mayo 2015)  
Ref:2521264 Recinto:11-024-045-00010-005 Cultivo:101000 OLIVAR-SIN VARIEDAD Secano

**RESUMEN CRITERIOS DE SELECCIÓN**

**10.1.12 Agricultura de montaña con orientación ecológica en olivar PUNTOS: 8,00**

	<u>PUNTOS</u>	
Solicitantes de la medida 11, específica para la conversión o mantenimiento en agricultura ecológica	3,00	S
Porcentaje de superficie determinada en zonas con limitaciones naturales u otras limitaciones específicas ubicadas en las zonas de montaña	4,00	100.0%
Porcentaje de superficie determinada situada en zonas RAMSAR	0,00	0.0%
Porcentaje de superficie determinada en zonas vulnerables a la contaminación por nitratos	0,00	0.0%
Mayor pendiente media	1,00	24.61%
Porcentaje de superficie determinada en Red Natura 2000	0,00	0.0%



**DETALLE CRITERIOS DE SELECCIÓN****10.1.12 Agricultura de montaña con orientación ecológica en olivar****PUNTOS:** 8,00**Solicitantes de la medida 11, específica para la conversión o mantenimiento en agricultura ecológica****PUNTOS:** 3,00 S**Porcentaje de superficie determinada en zonas con limitaciones naturales u otras limitaciones específicas ubicadas en las zonas de montaña****PUNTOS:** 4,00 100.0%

<u>REF.</u>	<u>REFERENCIA SIGPAC</u>	<u>CULTIVO DESCRIPCIÓN CULTIVO</u>	<u>S/R</u>	<u>SUP. COMPROM.</u> <u>(ha)</u>	<u>SUP. CUMPLE</u> <u>(ha)</u>
2521259	11-024-037-00061-001	101000 OLIVAR-SIN VARIEDAD	S	0,37	0,37
2521262	11-024-037-00073-001	101000 OLIVAR-SIN VARIEDAD	S	0,34	0,34
2521270	11-024-037-00073-002	101000 OLIVAR-SIN VARIEDAD	S	0,03	0,03
2521256	11-024-042-00065-001	101000 OLIVAR-SIN VARIEDAD	S	1,22	1,22
2521257	11-024-042-00096-002	101000 OLIVAR-SIN VARIEDAD	S	1,52	1,52
2521265	11-024-045-00012-005	101000 OLIVAR-SIN VARIEDAD	S	12,02	12,02

**Porcentaje de superficie determinada situada en zonas RAMSAR****PUNTOS:** 0,00 0.0%

<u>REF.</u>	<u>REFERENCIA SIGPAC</u>	<u>CULTIVO DESCRIPCIÓN CULTIVO</u>	<u>S/R</u>	<u>SUP. COMPROM.</u> <u>(ha)</u>	<u>SUP. CUMPLE</u> <u>(ha)</u>
2521259	11-024-037-00061-001	101000 OLIVAR-SIN VARIEDAD	S	0,37	0,00
2521262	11-024-037-00073-001	101000 OLIVAR-SIN VARIEDAD	S	0,34	0,00
2521270	11-024-037-00073-002	101000 OLIVAR-SIN VARIEDAD	S	0,03	0,00
2521256	11-024-042-00065-001	101000 OLIVAR-SIN VARIEDAD	S	1,22	0,00
2521257	11-024-042-00096-002	101000 OLIVAR-SIN VARIEDAD	S	1,52	0,00
2521265	11-024-045-00012-005	101000 OLIVAR-SIN VARIEDAD	S	12,02	0,00

**Porcentaje de superficie determinada en zonas vulnerables a la contaminación por nitratos****PUNTOS:** 0,00 0.0%

<u>REF.</u>	<u>REFERENCIA SIGPAC</u>	<u>CULTIVO DESCRIPCIÓN CULTIVO</u>	<u>S/R</u>	<u>SUP. COMPROM.</u> <u>(ha)</u>	<u>SUP. CUMPLE</u> <u>(ha)</u>
2521259	11-024-037-00061-001	101000 OLIVAR-SIN VARIEDAD	S	0,37	0,00
2521262	11-024-037-00073-001	101000 OLIVAR-SIN VARIEDAD	S	0,34	0,00
2521270	11-024-037-00073-002	101000 OLIVAR-SIN VARIEDAD	S	0,03	0,00
2521256	11-024-042-00065-001	101000 OLIVAR-SIN VARIEDAD	S	1,22	0,00
2521257	11-024-042-00096-002	101000 OLIVAR-SIN VARIEDAD	S	1,52	0,00
2521265	11-024-045-00012-005	101000 OLIVAR-SIN VARIEDAD	S	12,02	0,00

**Mayor pendiente media****PUNTOS:** 1,00 24.61%

<u>REF.</u>	<u>REFERENCIA SIGPAC</u>	<u>CULTIVO DESCRIPCIÓN CULTIVO</u>	<u>S/R</u>	<u>PENDIENTE MEDIA (%)</u>	<u>SUP. COMPROM.</u> <u>(ha)</u>
2521259	11-024-037-00061-001	101000 OLIVAR-SIN VARIEDAD	S	23,65	0,37
2521262	11-024-037-00073-001	101000 OLIVAR-SIN VARIEDAD	S	42,16	0,34
2521270	11-024-037-00073-002	101000 OLIVAR-SIN VARIEDAD	S	25,54	0,03
2521256	11-024-042-00065-001	101000 OLIVAR-SIN VARIEDAD	S	23,20	1,22
2521257	11-024-042-00096-002	101000 OLIVAR-SIN VARIEDAD	S	21,37	1,52
2521265	11-024-045-00012-005	101000 OLIVAR-SIN VARIEDAD	S	24,69	12,02

**Porcentaje de superficie determinada en Red Natura 2000****PUNTOS:** 0,00 0.0%

<u>REF.</u>	<u>REFERENCIA SIGPAC</u>	<u>CULTIVO DESCRIPCIÓN CULTIVO</u>	<u>S/R</u>	<u>SUP. COMPROM.</u> <u>(ha)</u>	<u>SUP. CUMPLE</u> <u>(ha)</u>
2521259	11-024-037-00061-001	101000 OLIVAR-SIN VARIEDAD	S	0,37	0,00
2521262	11-024-037-00073-001	101000 OLIVAR-SIN VARIEDAD	S	0,34	0,00
2521270	11-024-037-00073-002	101000 OLIVAR-SIN VARIEDAD	S	0,03	0,00

<b>REF.</b>	<b>REFERENCIA SIGPAC</b>	<b>CULTIVO</b>	<b>DESCRIPCIÓN CULTIVO</b>	<b>S/R</b>	<b>SUP. COMPROM.</b> <b>(ha)</b>	<b>SUP. CUMPLE</b> <b>(ha)</b>
2521256	11-024-042-00065-001	101000	OLIVAR-SIN VARIEDAD	S	1,22	0,00
2521257	11-024-042-00096-002	101000	OLIVAR-SIN VARIEDAD	S	1,52	0,00
2521265	11-024-045-00012-005	101000	OLIVAR-SIN VARIEDAD	S	12,02	0,00



<u>APELLIDOS Y NOMBRE / RAZÓN SOCIAL</u>		<u>NIF</u>	<u>EXPEDIENTE</u>	<u>SUP. COMPROMETIDA</u>				
				<u>(ha)</u>				
ALVAREZ BENITEZ JOSE		31510533G	2005699	1.52				
<b>RESOLUCIÓN</b>								
ADMITIDO								
<b>IMPORTE POR ANUALIDAD</b>								
		<b>2015</b>	<b>2016</b>	<b>2017</b>	<b>2018</b>	<b>2019</b>		
IMPORTE MÁXIMO SUBVENCIONABLE		173,49 €	173,49 €	173,49 €	173,49 €	173,49 €		
IMPORTE MEDIO DE TRANSFERENCIA (€/ha)		114,14 €	114,14 €	114,14 €	114,14 €	114,14 €		
<b>RECINTOS COMPROMETIDOS</b>								
<u>REF.</u>	<u>REFERENCIA SIGPAC</u>	<u>CULTIVO</u>	<u>DESCRIPCIÓN CULTIVO</u>	<u>PEND. MEDIA</u>	<u>SUP. DEC. ADMIN.</u>	<u>SUP. CERT.</u>	<u>SUP. CAMPO</u>	<u>SUP. COMPROM.</u>
				<u>S/R</u>	<u>(%)</u>	<u>(ha)</u>	<u>(ha)</u>	<u>(ha)</u>
2286388	11-042-004-00007-001	101000	OLIVAR-SIN VARIEDAD	S	22,60	1,52	1,56	1,52

### RESUMEN CRITERIOS DE SELECCIÓN

<b>10.1.12 Agricultura de montaña con orientación ecológica en olivar</b>		<b>PUNTOS: 12,00</b>	
		<b>PUNTOS</b>	
Solicitantes de la medida 11, específica para la conversión o mantenimiento en agricultura ecológica		3,00	S
Porcentaje de superficie determinada en zonas con limitaciones naturales u otras limitaciones específicas ubicadas en las zonas de montaña		4,00	100.0%
Porcentaje de superficie determinada situada en zonas RAMSAR		0,00	0.0%
Porcentaje de superficie determinada en zonas vulnerables a la contaminación por nitratos		0,00	0.0%
Mayor pendiente media		1,00	22.6%
Porcentaje de superficie determinada en Red Natura 2000		4,00	100.0%



**DETALLE CRITERIOS DE SELECCIÓN****10.1.12 Agricultura de montaña con orientación ecológica en olivar****PUNTOS:** 12,00**Solicitantes de la medida 11, específica para la conversión o mantenimiento en agricultura ecológica****PUNTOS:** 3,00 S**Porcentaje de superficie determinada en zonas con limitaciones naturales u otras limitaciones específicas ubicadas en las zonas de montaña****PUNTOS:** 4,00 100.0%

<u>REF.</u>	<u>REFERENCIA SIGPAC</u>	<u>CULTIVO</u>	<u>DESCRIPCIÓN CULTIVO</u>	<u>S/R</u>	<u>SUP. COMPROM.</u> <u>(ha)</u>	<u>SUP. CUMPLE</u> <u>(ha)</u>
2286388	11-042-004-00007-001	101000	OLIVAR-SIN VARIEDAD	S	1,52	1,52

**Porcentaje de superficie determinada situada en zonas RAMSAR****PUNTOS:** 0,00 0.0%

<u>REF.</u>	<u>REFERENCIA SIGPAC</u>	<u>CULTIVO</u>	<u>DESCRIPCIÓN CULTIVO</u>	<u>S/R</u>	<u>SUP. COMPROM.</u> <u>(ha)</u>	<u>SUP. CUMPLE</u> <u>(ha)</u>
2286388	11-042-004-00007-001	101000	OLIVAR-SIN VARIEDAD	S	1,52	0,00

**Porcentaje de superficie determinada en zonas vulnerables a la contaminación por nitratos****PUNTOS:** 0,00 0.0%

<u>REF.</u>	<u>REFERENCIA SIGPAC</u>	<u>CULTIVO</u>	<u>DESCRIPCIÓN CULTIVO</u>	<u>S/R</u>	<u>SUP. COMPROM.</u> <u>(ha)</u>	<u>SUP. CUMPLE</u> <u>(ha)</u>
2286388	11-042-004-00007-001	101000	OLIVAR-SIN VARIEDAD	S	1,52	0,00

**Mayor pendiente media****PUNTOS:** 1,00 22.6%

<u>REF.</u>	<u>REFERENCIA SIGPAC</u>	<u>CULTIVO</u>	<u>DESCRIPCIÓN CULTIVO</u>	<u>S/R</u>	<u>PENDIENTE MEDIA (%)</u>	<u>SUP. COMPROM.</u> <u>(ha)</u>
2286388	11-042-004-00007-001	101000	OLIVAR-SIN VARIEDAD	S	22,60	1,52

**Porcentaje de superficie determinada en Red Natura 2000****PUNTOS:** 4,00 100.0%

<u>REF.</u>	<u>REFERENCIA SIGPAC</u>	<u>CULTIVO</u>	<u>DESCRIPCIÓN CULTIVO</u>	<u>S/R</u>	<u>SUP. COMPROM.</u> <u>(ha)</u>	<u>SUP. CUMPLE</u> <u>(ha)</u>
2286388	11-042-004-00007-001	101000	OLIVAR-SIN VARIEDAD	S	1,52	1,52





<u>APELLIDOS Y NOMBRE / RAZÓN SOCIAL</u>		<u>NIF</u>	<u>EXPEDIENTE</u>	<u>SUP. COMPROMETIDA</u>				
				<u>(ha)</u>				
ALVAREZ PARRAGA SANTIAGO		25573730F	2004486	3.01				
<b>RESOLUCIÓN</b>								
<b>ADMITIDO</b>								
<b>IMPORTE POR ANUALIDAD</b>								
		<b>2015</b>	<b>2016</b>	<b>2017</b>	<b>2018</b>	<b>2019</b>		
<b>IMPORTE MÁXIMO SUBVENCIONABLE</b>		343,56 €	343,56 €	343,56 €	343,56 €	343,56 €		
<b>IMPORTE MEDIO DE TRANSFERENCIA (€/ha)</b>		114,14 €	114,14 €	114,14 €	114,14 €	114,14 €		
<b>RECINTOS COMPROMETIDOS</b>								
<u>REF.</u>	<u>REFERENCIA SIGPAC</u>	<u>CULTIVO</u>	<u>DESCRIPCIÓN CULTIVO</u>	<u>PEND. MEDIA</u>	<u>SUP. DEC. ADMIN.</u>	<u>SUP. CERT.</u>	<u>SUP. CAMPO</u>	<u>SUP. COMPROM.</u>
				<u>S/R</u>	<u>(%)</u>	<u>(ha)</u>	<u>(ha)</u>	<u>(ha)</u>
2330759	11-005-015-00190-004	101000	OLIVAR-SIN VARIEDAD	S	24,99	3,01	3,01	3,01

### RESUMEN CRITERIOS DE SELECCIÓN

<b>10.1.12 Agricultura de montaña con orientación ecológica en olivar</b>		<b>PUNTOS: 8,00</b>	
		<b>PUNTOS</b>	
<b>Solicitantes de la medida 11, específica para la conversión o mantenimiento en agricultura ecológica</b>		3,00	S
<b>Porcentaje de superficie determinada en zonas con limitaciones naturales u otras limitaciones específicas ubicadas en las zonas de montaña</b>		4,00	100.0%
<b>Porcentaje de superficie determinada situada en zonas RAMSAR</b>		0,00	0.0%
<b>Porcentaje de superficie determinada en zonas vulnerables a la contaminación por nitratos</b>		0,00	0.0%
<b>Mayor pendiente media</b>		1,00	24.99%
<b>Porcentaje de superficie determinada en Red Natura 2000</b>		0,00	0.0%



**DETALLE CRITERIOS DE SELECCIÓN****10.1.12 Agricultura de montaña con orientación ecológica en olivar PUNTOS: 8,00**

<b>Solicitantes de la medida 11, específica para la conversión o mantenimiento en agricultura ecológica</b>						<b>PUNTOS:</b>	3,00	S
<b>Porcentaje de superficie determinada en zonas con limitaciones naturales u otras limitaciones específicas ubicadas en las zonas de montaña</b>						<b>PUNTOS:</b>	4,00	100.0%
<u>REF.</u>	<u>REFERENCIA SIGPAC</u>	<u>CULTIVO</u>	<u>DESCRIPCIÓN CULTIVO</u>	<u>S/R</u>		<u>SUP. COMPROM.</u> <u>(ha)</u>	<u>SUP. CUMPLE</u> <u>(ha)</u>	
2330759	11-005-015-00190-004	101000	OLIVAR-SIN VARIEDAD	S		3,01	3,01	
<b>Porcentaje de superficie determinada situada en zonas RAMSAR</b>						<b>PUNTOS:</b>	0,00	0.0%
<u>REF.</u>	<u>REFERENCIA SIGPAC</u>	<u>CULTIVO</u>	<u>DESCRIPCIÓN CULTIVO</u>	<u>S/R</u>		<u>SUP. COMPROM.</u> <u>(ha)</u>	<u>SUP. CUMPLE</u> <u>(ha)</u>	
2330759	11-005-015-00190-004	101000	OLIVAR-SIN VARIEDAD	S		3,01	0,00	
<b>Porcentaje de superficie determinada en zonas vulnerables a la contaminación por nitratos</b>						<b>PUNTOS:</b>	0,00	0.0%
<u>REF.</u>	<u>REFERENCIA SIGPAC</u>	<u>CULTIVO</u>	<u>DESCRIPCIÓN CULTIVO</u>	<u>S/R</u>		<u>SUP. COMPROM.</u> <u>(ha)</u>	<u>SUP. CUMPLE</u> <u>(ha)</u>	
2330759	11-005-015-00190-004	101000	OLIVAR-SIN VARIEDAD	S		3,01	0,00	
<b>Mayor pendiente media</b>						<b>PUNTOS:</b>	1,00	24.99%
<u>REF.</u>	<u>REFERENCIA SIGPAC</u>	<u>CULTIVO</u>	<u>DESCRIPCIÓN CULTIVO</u>	<u>S/R</u>	<u>PENDIENTE MEDIA (%)</u>	<u>SUP. COMPROM.</u> <u>(ha)</u>		
2330759	11-005-015-00190-004	101000	OLIVAR-SIN VARIEDAD	S	24,99	3,01		
<b>Porcentaje de superficie determinada en Red Natura 2000</b>						<b>PUNTOS:</b>	0,00	0.0%
<u>REF.</u>	<u>REFERENCIA SIGPAC</u>	<u>CULTIVO</u>	<u>DESCRIPCIÓN CULTIVO</u>	<u>S/R</u>		<u>SUP. COMPROM.</u> <u>(ha)</u>	<u>SUP. CUMPLE</u> <u>(ha)</u>	
2330759	11-005-015-00190-004	101000	OLIVAR-SIN VARIEDAD	S		3,01	0,00	



<u>APELLIDOS Y NOMBRE / RAZÓN SOCIAL</u>		<u>NIF</u>	<u>EXPEDIENTE</u>	<u>SUP. COMPROMETIDA</u>				
				<u>(ha)</u>				
ALVAREZ PINEDA JULIAN		25571153Y	2005697	4.65				
<b>RESOLUCIÓN</b>								
ADMITIDO								
<b>IMPORTE POR ANUALIDAD</b>								
		<b>2015</b>	<b>2016</b>	<b>2017</b>	<b>2018</b>	<b>2019</b>		
IMPORTE MÁXIMO SUBVENCIONABLE		530,75 €	530,75 €	530,75 €	530,75 €	530,75 €		
IMPORTE MEDIO DE TRANSFERENCIA (€/ha)		114,14 €	114,14 €	114,14 €	114,14 €	114,14 €		
<b>RECINTOS COMPROMETIDOS</b>								
<u>REF.</u>	<u>REFERENCIA SIGPAC</u>	<u>CULTIVO</u>	<u>DESCRIPCIÓN CULTIVO</u>	<u>PEND. MEDIA</u>	<u>SUP. DEC. ADMIN.</u>	<u>SUP. CERT.</u>	<u>SUP. CAMPO</u>	<u>SUP. COMPROM.</u>
				<u>S/R</u>	<u>(%)</u>	<u>(ha)</u>	<u>(ha)</u>	<u>(ha)</u>
2533980	11-042-003-00025-002	101000	OLIVAR-SIN VARIEDAD	S	28,93	1,01	1,01	1,01
2533983	11-005-017-00079-001	101000	OLIVAR-SIN VARIEDAD	S	23,95	3,64	3,69	3,64

### RESUMEN CRITERIOS DE SELECCIÓN

<b>10.1.12 Agricultura de montaña con orientación ecológica en olivar</b>		<b>PUNTOS: 11,22</b>	
		<b>PUNTOS</b>	
Solicitantes de la medida 11, específica para la conversión o mantenimiento en agricultura ecológica		3,00	S
Porcentaje de superficie determinada en zonas con limitaciones naturales u otras limitaciones específicas ubicadas en las zonas de montaña		4,00	100.0%
Porcentaje de superficie determinada situada en zonas RAMSAR		0,00	0.0%
Porcentaje de superficie determinada en zonas vulnerables a la contaminación por nitratos		0,00	0.0%
Mayor pendiente media		3,00	25.03%
Porcentaje de superficie determinada en Red Natura 2000		1,22	21.72%



**DETALLE CRITERIOS DE SELECCIÓN****10.1.12 Agricultura de montaña con orientación ecológica en olivar****PUNTOS:** 11,22**Solicitantes de la medida 11, específica para la conversión o mantenimiento en agricultura ecológica****PUNTOS:** 3,00 S**Porcentaje de superficie determinada en zonas con limitaciones naturales u otras limitaciones específicas ubicadas en las zonas de montaña****PUNTOS:** 4,00 100.0%

<u>REF.</u>	<u>REFERENCIA SIGPAC</u>	<u>CULTIVO</u>	<u>DESCRIPCIÓN CULTIVO</u>	<u>S/R</u>	<u>SUP. COMPROM.</u> <u>(ha)</u>	<u>SUP. CUMPLE</u> <u>(ha)</u>
2533983	11-005-017-00079-001	101000	OLIVAR-SIN VARIEDAD	S	3,64	3,64
2533980	11-042-003-00025-002	101000	OLIVAR-SIN VARIEDAD	S	1,01	1,01

**Porcentaje de superficie determinada situada en zonas RAMSAR****PUNTOS:** 0,00 0.0%

<u>REF.</u>	<u>REFERENCIA SIGPAC</u>	<u>CULTIVO</u>	<u>DESCRIPCIÓN CULTIVO</u>	<u>S/R</u>	<u>SUP. COMPROM.</u> <u>(ha)</u>	<u>SUP. CUMPLE</u> <u>(ha)</u>
2533983	11-005-017-00079-001	101000	OLIVAR-SIN VARIEDAD	S	3,64	0,00
2533980	11-042-003-00025-002	101000	OLIVAR-SIN VARIEDAD	S	1,01	0,00

**Porcentaje de superficie determinada en zonas vulnerables a la contaminación por nitratos****PUNTOS:** 0,00 0.0%

<u>REF.</u>	<u>REFERENCIA SIGPAC</u>	<u>CULTIVO</u>	<u>DESCRIPCIÓN CULTIVO</u>	<u>S/R</u>	<u>SUP. COMPROM.</u> <u>(ha)</u>	<u>SUP. CUMPLE</u> <u>(ha)</u>
2533983	11-005-017-00079-001	101000	OLIVAR-SIN VARIEDAD	S	3,64	0,00
2533980	11-042-003-00025-002	101000	OLIVAR-SIN VARIEDAD	S	1,01	0,00

**Mayor pendiente media****PUNTOS:** 3,00 25.03%

<u>REF.</u>	<u>REFERENCIA SIGPAC</u>	<u>CULTIVO</u>	<u>DESCRIPCIÓN CULTIVO</u>	<u>S/R</u>	<u>PENDIENTE MEDIA (%)</u>	<u>SUP. COMPROM.</u> <u>(ha)</u>
2533983	11-005-017-00079-001	101000	OLIVAR-SIN VARIEDAD	S	23,95	3,64
2533980	11-042-003-00025-002	101000	OLIVAR-SIN VARIEDAD	S	28,93	1,01

**Porcentaje de superficie determinada en Red Natura 2000****PUNTOS:** 1,22 21.72%

<u>REF.</u>	<u>REFERENCIA SIGPAC</u>	<u>CULTIVO</u>	<u>DESCRIPCIÓN CULTIVO</u>	<u>S/R</u>	<u>SUP. COMPROM.</u> <u>(ha)</u>	<u>SUP. CUMPLE</u> <u>(ha)</u>
2533983	11-005-017-00079-001	101000	OLIVAR-SIN VARIEDAD	S	3,64	0,00
2533980	11-042-003-00025-002	101000	OLIVAR-SIN VARIEDAD	S	1,01	1,01



				<b>SUP. COMPROMETIDA</b>					
<b>APELLIDOS Y NOMBRE / RAZÓN SOCIAL</b>				<b>NIF</b>	<b>EXPEDIENTE</b>	<b>(ha)</b>			
ALVAREZ VALLE ANTONIO				31511834V	2007349	16.74			
<b>RESOLUCIÓN</b>									
<b>ADMITIDO</b>									
<b>IMPORTES POR ANUALIDAD</b>									
				<b>2015</b>	<b>2016</b>	<b>2017</b>	<b>2018</b>	<b>2019</b>	
<b>IMPORTE MÁXIMO SUBVENCIONABLE</b>				1.910,70 €	1.910,70 €	1.910,70 €	1.910,70 €	1.910,70 €	
<b>IMPORTE MEDIO DE TRANSFERENCIA (€/ha)</b>				114,14 €	114,14 €	114,14 €	114,14 €	114,14 €	
<b>RECINTOS COMPROMETIDOS</b>									
<b>REF.</b>	<b>REFERENCIA SIGPAC</b>	<b>CULTIVO</b>	<b>DESCRIPCIÓN CULTIVO</b>	<b>S/R</b>	<b>PEND. MEDIA (%)</b>	<b>SUP. DEC. ADMIN. (ha)</b>	<b>SUP. CERT. (ha)</b>	<b>SUP. CAMPO (ha)</b>	<b>SUP. COMPROM. (ha)</b>
2552947	11-005-007-00066-002	101000	OLIVAR-SIN VARIEDAD	S	29,13	0,05	0,05		0,05
2552948	11-005-007-00067-002	101000	OLIVAR-SIN VARIEDAD	S	31,90	2,13	2,13		2,13
2552950	11-005-015-00160-001	101000	OLIVAR-SIN VARIEDAD	S	28,72	5,65	5,65		5,65
2552951	11-005-015-00239-005	101000	OLIVAR-SIN VARIEDAD	S	41,55	0,04	0,04		0,04
2552952	11-005-015-00249-003	101000	OLIVAR-SIN VARIEDAD	S	35,95	0,01	0,01		0,01
2552953	11-005-015-00139-003	101000	OLIVAR-SIN VARIEDAD	S	29,90	1,41	1,42		1,41
2552954	11-005-015-00140-002	101000	OLIVAR-SIN VARIEDAD	S	42,89	0,32	0,32		0,32
2552957	11-005-015-00136-003	101000	OLIVAR-SIN VARIEDAD	S	35,36	2,10	2,10		2,10
2552958	11-005-015-00166-006	101000	OLIVAR-SIN VARIEDAD	S	23,82	0,74	0,74		0,74
2552959	11-005-010-00101-001	101000	OLIVAR-SIN VARIEDAD	S	20,95	4,29	4,29		4,29

**RESUMEN CRITERIOS DE SELECCIÓN****10.1.12 Agricultura de montaña con orientación ecológica en olivar****PUNTOS:** 11,13

	<b>PUNTOS</b>	
<b>Solicitantes de la medida 11, específica para la conversión o mantenimiento en agricultura ecológica</b>	3,00	S
<b>Porcentaje de superficie determinada en zonas con limitaciones naturales u otras limitaciones específicas ubicadas en las zonas de montaña</b>	4,00	100.0%
<b>Porcentaje de superficie determinada situada en zonas RAMSAR</b>	0,00	0.0%
<b>Porcentaje de superficie determinada en zonas vulnerables a la contaminación por nitratos</b>	0,00	0.0%
<b>Mayor pendiente media</b>	3,00	28.16%
<b>Porcentaje de superficie determinada en Red Natura 2000</b>	1,13	12.72%



**DETALLE CRITERIOS DE SELECCIÓN****10.1.12 Agricultura de montaña con orientación ecológica en olivar****PUNTOS:** 11,13**Solicitantes de la medida 11, específica para la conversión o mantenimiento en agricultura ecológica****PUNTOS:** 3,00 S**Porcentaje de superficie determinada en zonas con limitaciones naturales u otras limitaciones específicas ubicadas en las zonas de montaña****PUNTOS:** 4,00 100.0%

<u>REF.</u>	<u>REFERENCIA SIGPAC</u>	<u>CULTIVO DESCRIPCIÓN CULTIVO</u>	<u>S/R</u>	<u>SUP. COMPROM. (ha)</u>	<u>SUP. CUMPLE (ha)</u>
2552947	11-005-007-00066-002	101000 OLIVAR-SIN VARIEDAD	S	0,05	0,05
2552948	11-005-007-00067-002	101000 OLIVAR-SIN VARIEDAD	S	2,13	2,13
2552959	11-005-010-00101-001	101000 OLIVAR-SIN VARIEDAD	S	4,29	4,29
2552957	11-005-015-00136-003	101000 OLIVAR-SIN VARIEDAD	S	2,10	2,10
2552953	11-005-015-00139-003	101000 OLIVAR-SIN VARIEDAD	S	1,41	1,41
2552954	11-005-015-00140-002	101000 OLIVAR-SIN VARIEDAD	S	0,32	0,32
2552950	11-005-015-00160-001	101000 OLIVAR-SIN VARIEDAD	S	5,65	5,65
2552958	11-005-015-00166-006	101000 OLIVAR-SIN VARIEDAD	S	0,74	0,74
2552951	11-005-015-00239-005	101000 OLIVAR-SIN VARIEDAD	S	0,04	0,04
2552952	11-005-015-00249-003	101000 OLIVAR-SIN VARIEDAD	S	0,01	0,01

**Porcentaje de superficie determinada situada en zonas RAMSAR****PUNTOS:** 0,00 0.0%

<u>REF.</u>	<u>REFERENCIA SIGPAC</u>	<u>CULTIVO DESCRIPCIÓN CULTIVO</u>	<u>S/R</u>	<u>SUP. COMPROM. (ha)</u>	<u>SUP. CUMPLE (ha)</u>
2552947	11-005-007-00066-002	101000 OLIVAR-SIN VARIEDAD	S	0,05	0,00
2552948	11-005-007-00067-002	101000 OLIVAR-SIN VARIEDAD	S	2,13	0,00
2552959	11-005-010-00101-001	101000 OLIVAR-SIN VARIEDAD	S	4,29	0,00
2552957	11-005-015-00136-003	101000 OLIVAR-SIN VARIEDAD	S	2,10	0,00
2552953	11-005-015-00139-003	101000 OLIVAR-SIN VARIEDAD	S	1,41	0,00
2552954	11-005-015-00140-002	101000 OLIVAR-SIN VARIEDAD	S	0,32	0,00
2552950	11-005-015-00160-001	101000 OLIVAR-SIN VARIEDAD	S	5,65	0,00
2552958	11-005-015-00166-006	101000 OLIVAR-SIN VARIEDAD	S	0,74	0,00
2552951	11-005-015-00239-005	101000 OLIVAR-SIN VARIEDAD	S	0,04	0,00
2552952	11-005-015-00249-003	101000 OLIVAR-SIN VARIEDAD	S	0,01	0,00

**Porcentaje de superficie determinada en zonas vulnerables a la contaminación por nitratos****PUNTOS:** 0,00 0.0%

<u>REF.</u>	<u>REFERENCIA SIGPAC</u>	<u>CULTIVO DESCRIPCIÓN CULTIVO</u>	<u>S/R</u>	<u>SUP. COMPROM. (ha)</u>	<u>SUP. CUMPLE (ha)</u>
2552947	11-005-007-00066-002	101000 OLIVAR-SIN VARIEDAD	S	0,05	0,00
2552948	11-005-007-00067-002	101000 OLIVAR-SIN VARIEDAD	S	2,13	0,00
2552959	11-005-010-00101-001	101000 OLIVAR-SIN VARIEDAD	S	4,29	0,00
2552957	11-005-015-00136-003	101000 OLIVAR-SIN VARIEDAD	S	2,10	0,00
2552953	11-005-015-00139-003	101000 OLIVAR-SIN VARIEDAD	S	1,41	0,00
2552954	11-005-015-00140-002	101000 OLIVAR-SIN VARIEDAD	S	0,32	0,00
2552950	11-005-015-00160-001	101000 OLIVAR-SIN VARIEDAD	S	5,65	0,00
2552958	11-005-015-00166-006	101000 OLIVAR-SIN VARIEDAD	S	0,74	0,00
2552951	11-005-015-00239-005	101000 OLIVAR-SIN VARIEDAD	S	0,04	0,00
2552952	11-005-015-00249-003	101000 OLIVAR-SIN VARIEDAD	S	0,01	0,00

**Mayor pendiente media****PUNTOS:** 3,00 28.16%

<u>REF.</u>	<u>REFERENCIA SIGPAC</u>	<u>CULTIVO DESCRIPCIÓN CULTIVO</u>	<u>S/R</u>	<u>PENDIENTE MEDIA (%)</u>	<u>SUP. COMPROM. (ha)</u>
2552947	11-005-007-00066-002	101000 OLIVAR-SIN VARIEDAD	S	29,13	0,05
2552948	11-005-007-00067-002	101000 OLIVAR-SIN VARIEDAD	S	31,90	2,13
2552959	11-005-010-00101-001	101000 OLIVAR-SIN VARIEDAD	S	20,95	4,29

REF.	REFERENCIA SIGPAC	CULTIVO	DESCRIPCIÓN CULTIVO	S/R	PENDIENTE	SUP.
					MEDIA (%)	COMPROM.
						(ha)
2552957	11-005-015-00136-003	101000	OLIVAR-SIN VARIEDAD	S	35,36	2,10
2552953	11-005-015-00139-003	101000	OLIVAR-SIN VARIEDAD	S	29,90	1,41
2552954	11-005-015-00140-002	101000	OLIVAR-SIN VARIEDAD	S	42,89	0,32
2552950	11-005-015-00160-001	101000	OLIVAR-SIN VARIEDAD	S	28,72	5,65
2552958	11-005-015-00166-006	101000	OLIVAR-SIN VARIEDAD	S	23,82	0,74
2552951	11-005-015-00239-005	101000	OLIVAR-SIN VARIEDAD	S	41,55	0,04
2552952	11-005-015-00249-003	101000	OLIVAR-SIN VARIEDAD	S	35,95	0,01

**Porcentaje de superficie determinada en Red Natura 2000**

PUNTOS: 1,13 12.72%

REF.	REFERENCIA SIGPAC	CULTIVO	DESCRIPCIÓN CULTIVO	S/R	SUP.	SUP.
					COMPROM.	CUMPLE
					(ha)	(ha)
2552947	11-005-007-00066-002	101000	OLIVAR-SIN VARIEDAD	S	0,05	0,00
2552948	11-005-007-00067-002	101000	OLIVAR-SIN VARIEDAD	S	2,13	2,13
2552959	11-005-010-00101-001	101000	OLIVAR-SIN VARIEDAD	S	4,29	0,00
2552957	11-005-015-00136-003	101000	OLIVAR-SIN VARIEDAD	S	2,10	0,00
2552953	11-005-015-00139-003	101000	OLIVAR-SIN VARIEDAD	S	1,41	0,00
2552954	11-005-015-00140-002	101000	OLIVAR-SIN VARIEDAD	S	0,32	0,00
2552950	11-005-015-00160-001	101000	OLIVAR-SIN VARIEDAD	S	5,65	0,00
2552958	11-005-015-00166-006	101000	OLIVAR-SIN VARIEDAD	S	0,74	0,00
2552951	11-005-015-00239-005	101000	OLIVAR-SIN VARIEDAD	S	0,04	0,00
2552952	11-005-015-00249-003	101000	OLIVAR-SIN VARIEDAD	S	0,01	0,00



<u>APELLIDOS Y NOMBRE / RAZÓN SOCIAL</u>	<u>NIF</u>	<u>EXPEDIENTE</u>	<u>SUP. COMPROMETIDA</u>		
			<u>(ha)</u>		
BARRERA BAREA ALBERTO	31709914K	2005341	0		
<b>RESOLUCIÓN</b>					
INADMITIDO					
<b>IMPORTES POR ANUALIDAD</b>					
	<u>2015</u>	<u>2016</u>	<u>2017</u>	<u>2018</u>	<u>2019</u>
IMPORTE MÁXIMO SUBVENCIONABLE	0,00 €	0,00 €	0,00 €	0,00 €	0,00 €
IMPORTE MEDIO DE TRANSFERENCIA (€/ha)	0,00 €	0,00 €	0,00 €	0,00 €	0,00 €

**INCIDENCIAS****INCIDENCIA DESCRIPCIÓN**

80403	Explotación no inscrita en SIPEA (anexo 1, Orden 26 mayo 2015) Ref:2529780 Recinto:11-026-016-00041-001 Cultivo:101000 OLIVAR-SIN VARIEDAD Secano
80406	Superficie admisible para la ayuda menor que la mínima requerida (anexo 1, Orden 26 de mayo de 2015) Sup. Resuelta:0

**RESUMEN CRITERIOS DE SELECCIÓN**

<b>10.1.12 Agricultura de montaña con orientación ecológica en olivar</b>	<b>PUNTOS: 3,00</b>	
	<u>PUNTOS</u>	
Solicitantes de la medida 11, específica para la conversión o mantenimiento en agricultura ecológica	3,00	S
Porcentaje de superficie determinada en zonas con limitaciones naturales u otras limitaciones específicas ubicadas en las zonas de montaña	0,00	0.0%
Porcentaje de superficie determinada situada en zonas RAMSAR	0,00	0.0%
Porcentaje de superficie determinada en zonas vulnerables a la contaminación por nitratos	0,00	0.0%
Mayor pendiente media	0,00	0.0%
Porcentaje de superficie determinada en Red Natura 2000	0,00	0.0%

**DETALLE CRITERIOS DE SELECCIÓN**

<b>10.1.12 Agricultura de montaña con orientación ecológica en olivar</b>	<b>PUNTOS: 3,00</b>	
	<u>PUNTOS:</u>	
Solicitantes de la medida 11, específica para la conversión o mantenimiento en agricultura ecológica	3,00	S
Porcentaje de superficie determinada en zonas con limitaciones naturales u otras limitaciones específicas ubicadas en las zonas de montaña	0,00	0.0%
Porcentaje de superficie determinada situada en zonas RAMSAR	0,00	0.0%
Porcentaje de superficie determinada en zonas vulnerables a la contaminación por nitratos	0,00	0.0%
Mayor pendiente media	0,00	0.0%
Porcentaje de superficie determinada en Red Natura 2000	0,00	0.0%





<u>APELLIDOS Y NOMBRE / RAZÓN SOCIAL</u>		<u>NIF</u>	<u>EXPEDIENTE</u>	<u>SUP. COMPROMETIDA</u>				
				<u>(ha)</u>				
BARRERA PINO JOSEFA		25578411L	2003866	4.06				
<b>RESOLUCIÓN</b>								
<b>ADMITIDO</b>								
<b>IMPORTE POR ANUALIDAD</b>								
		<b>2015</b>	<b>2016</b>	<b>2017</b>	<b>2018</b>	<b>2019</b>		
IMPORTE MÁXIMO SUBVENCIONABLE		463,41 €	463,41 €	463,41 €	463,41 €	463,41 €		
IMPORTE MEDIO DE TRANSFERENCIA (€/ha)		114,14 €	114,14 €	114,14 €	114,14 €	114,14 €		
<b>RECINTOS COMPROMETIDOS</b>								
<u>REF.</u>	<u>REFERENCIA SIGPAC</u>	<u>CULTIVO</u>	<u>DESCRIPCIÓN CULTIVO</u>	<u>PEND. MEDIA</u>	<u>SUP. DEC. ADMIN.</u>	<u>SUP. CERT.</u>	<u>SUP. CAMPO</u>	<u>SUP. COMPROM.</u>
				<u>S/R</u>	<u>(%)</u>	<u>(ha)</u>	<u>(ha)</u>	<u>(ha)</u>
2325591	11-042-007-00039-001	101000	OLIVAR-SIN VARIEDAD	S	49,04	1,63	1,63	1,63
2325592	11-042-007-00040-001	101000	OLIVAR-SIN VARIEDAD	S	47,85	1,77	1,77	1,77
2325593	11-042-007-00033-001	101000	OLIVAR-SIN VARIEDAD	S	29,27	0,66	0,66	0,66

**RESUMEN CRITERIOS DE SELECCIÓN**

<b>10.1.12 Agricultura de montaña con orientación ecológica en olivar</b>		<b>PUNTOS: 14,00</b>	
		<b>PUNTOS</b>	
Solicitantes de la medida 11, específica para la conversión o mantenimiento en agricultura ecológica		3,00	S
Porcentaje de superficie determinada en zonas con limitaciones naturales u otras limitaciones específicas ubicadas en las zonas de montaña		4,00	100.0%
Porcentaje de superficie determinada situada en zonas RAMSAR		0,00	0.0%
Porcentaje de superficie determinada en zonas vulnerables a la contaminación por nitratos		0,00	0.0%
Mayor pendiente media		3,00	45.31%
Porcentaje de superficie determinada en Red Natura 2000		4,00	100.0%



**DETALLE CRITERIOS DE SELECCIÓN****10.1.12 Agricultura de montaña con orientación ecológica en olivar****PUNTOS: 14,00****Solicitantes de la medida 11, específica para la conversión o mantenimiento en agricultura ecológica****PUNTOS: 3,00 S****Porcentaje de superficie determinada en zonas con limitaciones naturales u otras limitaciones específicas ubicadas en las zonas de montaña****PUNTOS: 4,00 100.0%**

<u>REF.</u>	<u>REFERENCIA SIGPAC</u>	<u>CULTIVO</u>	<u>DESCRIPCIÓN CULTIVO</u>	<u>S/R</u>	<u>SUP. COMPROM.</u> <u>(ha)</u>	<u>SUP. CUMPLE</u> <u>(ha)</u>
2325593	11-042-007-00033-001	101000	OLIVAR-SIN VARIEDAD	S	0,66	0,66
2325591	11-042-007-00039-001	101000	OLIVAR-SIN VARIEDAD	S	1,63	1,63
2325592	11-042-007-00040-001	101000	OLIVAR-SIN VARIEDAD	S	1,77	1,77

**Porcentaje de superficie determinada situada en zonas RAMSAR****PUNTOS: 0,00 0.0%**

<u>REF.</u>	<u>REFERENCIA SIGPAC</u>	<u>CULTIVO</u>	<u>DESCRIPCIÓN CULTIVO</u>	<u>S/R</u>	<u>SUP. COMPROM.</u> <u>(ha)</u>	<u>SUP. CUMPLE</u> <u>(ha)</u>
2325593	11-042-007-00033-001	101000	OLIVAR-SIN VARIEDAD	S	0,66	0,00
2325591	11-042-007-00039-001	101000	OLIVAR-SIN VARIEDAD	S	1,63	0,00
2325592	11-042-007-00040-001	101000	OLIVAR-SIN VARIEDAD	S	1,77	0,00

**Porcentaje de superficie determinada en zonas vulnerables a la contaminación por nitratos****PUNTOS: 0,00 0.0%**

<u>REF.</u>	<u>REFERENCIA SIGPAC</u>	<u>CULTIVO</u>	<u>DESCRIPCIÓN CULTIVO</u>	<u>S/R</u>	<u>SUP. COMPROM.</u> <u>(ha)</u>	<u>SUP. CUMPLE</u> <u>(ha)</u>
2325593	11-042-007-00033-001	101000	OLIVAR-SIN VARIEDAD	S	0,66	0,00
2325591	11-042-007-00039-001	101000	OLIVAR-SIN VARIEDAD	S	1,63	0,00
2325592	11-042-007-00040-001	101000	OLIVAR-SIN VARIEDAD	S	1,77	0,00

**Mayor pendiente media****PUNTOS: 3,00 45.31%**

<u>REF.</u>	<u>REFERENCIA SIGPAC</u>	<u>CULTIVO</u>	<u>DESCRIPCIÓN CULTIVO</u>	<u>S/R</u>	<u>PENDIENTE MEDIA (%)</u>	<u>SUP. COMPROM.</u> <u>(ha)</u>
2325593	11-042-007-00033-001	101000	OLIVAR-SIN VARIEDAD	S	29,27	0,66
2325591	11-042-007-00039-001	101000	OLIVAR-SIN VARIEDAD	S	49,04	1,63
2325592	11-042-007-00040-001	101000	OLIVAR-SIN VARIEDAD	S	47,85	1,77

**Porcentaje de superficie determinada en Red Natura 2000****PUNTOS: 4,00 100.0%**

<u>REF.</u>	<u>REFERENCIA SIGPAC</u>	<u>CULTIVO</u>	<u>DESCRIPCIÓN CULTIVO</u>	<u>S/R</u>	<u>SUP. COMPROM.</u> <u>(ha)</u>	<u>SUP. CUMPLE</u> <u>(ha)</u>
2325593	11-042-007-00033-001	101000	OLIVAR-SIN VARIEDAD	S	0,66	0,66
2325591	11-042-007-00039-001	101000	OLIVAR-SIN VARIEDAD	S	1,63	1,63
2325592	11-042-007-00040-001	101000	OLIVAR-SIN VARIEDAD	S	1,77	1,77



<u>APELLIDOS Y NOMBRE / RAZÓN SOCIAL</u>	<u>NIF</u>	<u>EXPEDIENTE</u>	<u>SUP. COMPROMETIDA (ha)</u>
BARROSO DE LA PUERTA ANICETO	31163745X	2006856	28.76

**RESOLUCIÓN  
ADMITIDO**

**IMPORTE POR ANUALIDAD**

	<u>2015</u>	<u>2016</u>	<u>2017</u>	<u>2018</u>	<u>2019</u>
IMPORTE MÁXIMO SUBVENCIONABLE	3.282,67 €	3.282,67 €	3.282,67 €	3.282,67 €	3.282,67 €
IMPORTE MEDIO DE TRANSFERENCIA (€/ha)	114,14 €	114,14 €	114,14 €	114,14 €	114,14 €

**RECINTOS COMPROMETIDOS**

<u>REF.</u>	<u>REFERENCIA SIGPAC</u>	<u>CULTIVO</u>	<u>DESCRIPCIÓN CULTIVO</u>	<u>S/R</u>	<u>PEND. MEDIA (%)</u>	<u>SUP. DEC. ADMIN. (ha)</u>	<u>SUP. CERT. (ha)</u>	<u>SUP. CAMPO (ha)</u>	<u>SUP. COMPROM. (ha)</u>
2563046	41-035-008-00003-003	101000	OLIVAR-SIN VARIEDAD	S	33,15	0,20	0,20		0,20
2563054	41-035-008-00003-004	101000	OLIVAR-SIN VARIEDAD	S	28,98	0,71	0,71		0,71
2563058	41-035-008-00003-005	101000	OLIVAR-SIN VARIEDAD	S	34,66	3,82	3,82		3,82
2563060	11-029-002-00034-022	101000	OLIVAR-SIN VARIEDAD	S	24,97	17,29	17,29		17,29
2563061	11-029-002-00034-066	101000	OLIVAR-SIN VARIEDAD	S	24,96	6,74	6,74		6,74

**RESUMEN CRITERIOS DE SELECCIÓN**

**10.1.12 Agricultura de montaña con orientación ecológica en olivar**

PUNTOS: 9,84

	<u>PUNTOS</u>	
Solicitantes de la medida 11, específica para la conversión o mantenimiento en agricultura ecológica	3,00	S
Porcentaje de superficie determinada en zonas con limitaciones naturales u otras limitaciones específicas ubicadas en las zonas de montaña	3,84	83.55%
Porcentaje de superficie determinada situada en zonas RAMSAR	0,00	0.0%
Porcentaje de superficie determinada en zonas vulnerables a la contaminación por nitratos	0,00	0.0%
Mayor pendiente media	3,00	26.41%
Porcentaje de superficie determinada en Red Natura 2000	0,00	0.0%



**DETALLE CRITERIOS DE SELECCIÓN****10.1.12 Agricultura de montaña con orientación ecológica en olivar****PUNTOS: 9,84****Solicitantes de la medida 11, específica para la conversión o mantenimiento en agricultura ecológica****PUNTOS: 3,00 S****Porcentaje de superficie determinada en zonas con limitaciones naturales u otras limitaciones específicas ubicadas en las zonas de montaña****PUNTOS: 3,84 83.55%**

<u>REF.</u>	<u>REFERENCIA SIGPAC</u>	<u>CULTIVO DESCRIPCIÓN CULTIVO</u>	<u>S/R</u>	<u>SUP. COMPROM. (ha)</u>	<u>SUP. CUMPLE (ha)</u>
2563060	11-029-002-00034-022	101000 OLIVAR-SIN VARIEDAD	S	17,29	17,29
2563061	11-029-002-00034-066	101000 OLIVAR-SIN VARIEDAD	S	6,74	6,74
2563046	41-035-008-00003-003	101000 OLIVAR-SIN VARIEDAD	S	0,20	0,00
2563054	41-035-008-00003-004	101000 OLIVAR-SIN VARIEDAD	S	0,71	0,00
2563058	41-035-008-00003-005	101000 OLIVAR-SIN VARIEDAD	S	3,82	0,00

**Porcentaje de superficie determinada situada en zonas RAMSAR****PUNTOS: 0,00 0.0%**

<u>REF.</u>	<u>REFERENCIA SIGPAC</u>	<u>CULTIVO DESCRIPCIÓN CULTIVO</u>	<u>S/R</u>	<u>SUP. COMPROM. (ha)</u>	<u>SUP. CUMPLE (ha)</u>
2563060	11-029-002-00034-022	101000 OLIVAR-SIN VARIEDAD	S	17,29	0,00
2563061	11-029-002-00034-066	101000 OLIVAR-SIN VARIEDAD	S	6,74	0,00
2563046	41-035-008-00003-003	101000 OLIVAR-SIN VARIEDAD	S	0,20	0,00
2563054	41-035-008-00003-004	101000 OLIVAR-SIN VARIEDAD	S	0,71	0,00
2563058	41-035-008-00003-005	101000 OLIVAR-SIN VARIEDAD	S	3,82	0,00

**Porcentaje de superficie determinada en zonas vulnerables a la contaminación por nitratos****PUNTOS: 0,00 0.0%**

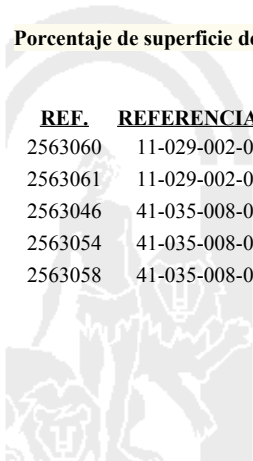
<u>REF.</u>	<u>REFERENCIA SIGPAC</u>	<u>CULTIVO DESCRIPCIÓN CULTIVO</u>	<u>S/R</u>	<u>SUP. COMPROM. (ha)</u>	<u>SUP. CUMPLE (ha)</u>
2563060	11-029-002-00034-022	101000 OLIVAR-SIN VARIEDAD	S	17,29	0,00
2563061	11-029-002-00034-066	101000 OLIVAR-SIN VARIEDAD	S	6,74	0,00
2563046	41-035-008-00003-003	101000 OLIVAR-SIN VARIEDAD	S	0,20	0,00
2563054	41-035-008-00003-004	101000 OLIVAR-SIN VARIEDAD	S	0,71	0,00
2563058	41-035-008-00003-005	101000 OLIVAR-SIN VARIEDAD	S	3,82	0,00

**Mayor pendiente media****PUNTOS: 3,00 26.41%**

<u>REF.</u>	<u>REFERENCIA SIGPAC</u>	<u>CULTIVO DESCRIPCIÓN CULTIVO</u>	<u>S/R</u>	<u>PENDIENTE MEDIA (%)</u>	<u>SUP. COMPROM. (ha)</u>
2563060	11-029-002-00034-022	101000 OLIVAR-SIN VARIEDAD	S	24,97	17,29
2563061	11-029-002-00034-066	101000 OLIVAR-SIN VARIEDAD	S	24,96	6,74
2563046	41-035-008-00003-003	101000 OLIVAR-SIN VARIEDAD	S	33,15	0,20
2563054	41-035-008-00003-004	101000 OLIVAR-SIN VARIEDAD	S	28,98	0,71
2563058	41-035-008-00003-005	101000 OLIVAR-SIN VARIEDAD	S	34,66	3,82

**Porcentaje de superficie determinada en Red Natura 2000****PUNTOS: 0,00 0.0%**

<u>REF.</u>	<u>REFERENCIA SIGPAC</u>	<u>CULTIVO DESCRIPCIÓN CULTIVO</u>	<u>S/R</u>	<u>SUP. COMPROM. (ha)</u>	<u>SUP. CUMPLE (ha)</u>
2563060	11-029-002-00034-022	101000 OLIVAR-SIN VARIEDAD	S	17,29	0,00
2563061	11-029-002-00034-066	101000 OLIVAR-SIN VARIEDAD	S	6,74	0,00
2563046	41-035-008-00003-003	101000 OLIVAR-SIN VARIEDAD	S	0,20	0,00
2563054	41-035-008-00003-004	101000 OLIVAR-SIN VARIEDAD	S	0,71	0,00
2563058	41-035-008-00003-005	101000 OLIVAR-SIN VARIEDAD	S	3,82	0,00



<u>APELLIDOS Y NOMBRE / RAZÓN SOCIAL</u>		<u>NIF</u>	<u>EXPEDIENTE</u>	<u>SUP. COMPROMETIDA</u>				
				<u>(ha)</u>				
BELTRAN FERNANDEZ ANTONIO JESUS		31659642G	2001916	5.06				
<b>RESOLUCIÓN</b>								
<b>ADMITIDO</b>								
<b>IMPORTE POR ANUALIDAD</b>								
		<b>2015</b>	<b>2016</b>	<b>2017</b>	<b>2018</b>	<b>2019</b>		
<b>IMPORTE MÁXIMO SUBVENCIONABLE</b>		577,55 €	577,55 €	577,55 €	577,55 €	577,55 €		
<b>IMPORTE MEDIO DE TRANSFERENCIA (€/ha)</b>		114,14 €	114,14 €	114,14 €	114,14 €	114,14 €		
<b>RECINTOS COMPROMETIDOS</b>								
<u>REF.</u>	<u>REFERENCIA SIGPAC</u>	<u>CULTIVO</u>	<u>DESCRIPCIÓN CULTIVO</u>	<u>PEND. MEDIA</u>	<u>SUP. DEC. ADMIN.</u>	<u>SUP. CERT.</u>	<u>SUP. CAMPO</u>	<u>SUP. COMPROM.</u>
				<u>S/R</u>	<u>(%)</u>	<u>(ha)</u>	<u>(ha)</u>	<u>(ha)</u>
2524967	11-026-014-00040-006	101000	OLIVAR-SIN VARIEDAD	S	26,90	4,94	4,94	4,94
2524978	11-026-014-00040-003	101000	OLIVAR-SIN VARIEDAD	S	20,77	0,04	0,04	0,04
2524985	11-026-014-00040-004	101000	OLIVAR-SIN VARIEDAD	S	20,31	0,08	0,08	0,08

**RESUMEN CRITERIOS DE SELECCIÓN****10.1.12 Agricultura de montaña con orientación ecológica en olivar** PUNTOS: 6,00

	<u>PUNTOS</u>	
<b>Solicitantes de la medida 11, específica para la conversión o mantenimiento en agricultura ecológica</b>	3,00	S
<b>Porcentaje de superficie determinada en zonas con limitaciones naturales u otras limitaciones específicas ubicadas en las zonas de montaña</b>	0,00	0.0%
<b>Porcentaje de superficie determinada situada en zonas RAMSAR</b>	0,00	0.0%
<b>Porcentaje de superficie determinada en zonas vulnerables a la contaminación por nitratos</b>	0,00	0.0%
<b>Mayor pendiente media</b>	3,00	26.75%
<b>Porcentaje de superficie determinada en Red Natura 2000</b>	0,00	0.0%



**DETALLE CRITERIOS DE SELECCIÓN****10.1.12 Agricultura de montaña con orientación ecológica en olivar****PUNTOS:** 6,00**Solicitantes de la medida 11, específica para la conversión o mantenimiento en agricultura ecológica****PUNTOS:** 3,00 S**Porcentaje de superficie determinada en zonas con limitaciones naturales u otras limitaciones específicas ubicadas en las zonas de montaña****PUNTOS:** 0,00 0.0%

<u>REF.</u>	<u>REFERENCIA SIGPAC</u>	<u>CULTIVO</u>	<u>DESCRIPCIÓN CULTIVO</u>	<u>S/R</u>	<u>SUP. COMPROM.</u> <u>(ha)</u>	<u>SUP. CUMPLE</u> <u>(ha)</u>
2524978	11-026-014-00040-003	101000	OLIVAR-SIN VARIEDAD	S	0,04	0,00
2524985	11-026-014-00040-004	101000	OLIVAR-SIN VARIEDAD	S	0,08	0,00
2524967	11-026-014-00040-006	101000	OLIVAR-SIN VARIEDAD	S	4,94	0,00

**Porcentaje de superficie determinada situada en zonas RAMSAR****PUNTOS:** 0,00 0.0%

<u>REF.</u>	<u>REFERENCIA SIGPAC</u>	<u>CULTIVO</u>	<u>DESCRIPCIÓN CULTIVO</u>	<u>S/R</u>	<u>SUP. COMPROM.</u> <u>(ha)</u>	<u>SUP. CUMPLE</u> <u>(ha)</u>
2524978	11-026-014-00040-003	101000	OLIVAR-SIN VARIEDAD	S	0,04	0,00
2524985	11-026-014-00040-004	101000	OLIVAR-SIN VARIEDAD	S	0,08	0,00
2524967	11-026-014-00040-006	101000	OLIVAR-SIN VARIEDAD	S	4,94	0,00

**Porcentaje de superficie determinada en zonas vulnerables a la contaminación por nitratos****PUNTOS:** 0,00 0.0%

<u>REF.</u>	<u>REFERENCIA SIGPAC</u>	<u>CULTIVO</u>	<u>DESCRIPCIÓN CULTIVO</u>	<u>S/R</u>	<u>SUP. COMPROM.</u> <u>(ha)</u>	<u>SUP. CUMPLE</u> <u>(ha)</u>
2524978	11-026-014-00040-003	101000	OLIVAR-SIN VARIEDAD	S	0,04	0,00
2524985	11-026-014-00040-004	101000	OLIVAR-SIN VARIEDAD	S	0,08	0,00
2524967	11-026-014-00040-006	101000	OLIVAR-SIN VARIEDAD	S	4,94	0,00

**Mayor pendiente media****PUNTOS:** 3,00 26.75%

<u>REF.</u>	<u>REFERENCIA SIGPAC</u>	<u>CULTIVO</u>	<u>DESCRIPCIÓN CULTIVO</u>	<u>S/R</u>	<u>PENDIENTE MEDIA (%)</u>	<u>SUP. COMPROM.</u> <u>(ha)</u>
2524978	11-026-014-00040-003	101000	OLIVAR-SIN VARIEDAD	S	20,77	0,04
2524985	11-026-014-00040-004	101000	OLIVAR-SIN VARIEDAD	S	20,31	0,08
2524967	11-026-014-00040-006	101000	OLIVAR-SIN VARIEDAD	S	26,90	4,94

**Porcentaje de superficie determinada en Red Natura 2000****PUNTOS:** 0,00 0.0%

<u>REF.</u>	<u>REFERENCIA SIGPAC</u>	<u>CULTIVO</u>	<u>DESCRIPCIÓN CULTIVO</u>	<u>S/R</u>	<u>SUP. COMPROM.</u> <u>(ha)</u>	<u>SUP. CUMPLE</u> <u>(ha)</u>
2524978	11-026-014-00040-003	101000	OLIVAR-SIN VARIEDAD	S	0,04	0,00
2524985	11-026-014-00040-004	101000	OLIVAR-SIN VARIEDAD	S	0,08	0,00
2524967	11-026-014-00040-006	101000	OLIVAR-SIN VARIEDAD	S	4,94	0,00



<u>APELLIDOS Y NOMBRE / RAZÓN SOCIAL</u>	<u>NIF</u>	<u>EXPEDIENTE</u>	<u>SUP. COMPROMETIDA (ha)</u>
BENITEZ FERNANDEZ MARIA CARMEN	25574773S	2007204	12.58

**RESOLUCIÓN  
ADMITIDO**

**IMPORTES POR ANUALIDAD**

	<u>2015</u>	<u>2016</u>	<u>2017</u>	<u>2018</u>	<u>2019</u>
IMPORTE MÁXIMO SUBVENCIONABLE	1.435,88 €	1.435,88 €	1.435,88 €	1.435,88 €	1.435,88 €
IMPORTE MEDIO DE TRANSFERENCIA (€/ha)	114,14 €	114,14 €	114,14 €	114,14 €	114,14 €

**RECINTOS COMPROMETIDOS**

<u>REF.</u>	<u>REFERENCIA SIGPAC</u>	<u>CULTIVO</u>	<u>DESCRIPCIÓN CULTIVO</u>	<u>S/R</u>	<u>PEND. MEDIA (%)</u>	<u>SUP. DEC. ADMIN. (ha)</u>	<u>SUP. CERT. (ha)</u>	<u>SUP. CAMPO (ha)</u>	<u>SUP. COMPROM. (ha)</u>
2319750	11-005-015-00049-004	101000	OLIVAR-SIN VARIEDAD	S	40,22	2,40	2,40		2,40
2319751	11-042-006-00005-013	101000	OLIVAR-SIN VARIEDAD	S	33,59	2,20	5,73		2,20
2319753	11-005-015-00057-010	101000	OLIVAR-SIN VARIEDAD	S	22,86	0,85	0,85		0,85
2319754	11-042-006-00005-027	101000	OLIVAR-SIN VARIEDAD	S	32,10	0,74	0,74		0,74
2319755	11-042-006-00005-021	101000	OLIVAR-SIN VARIEDAD	S	31,68	0,20	0,42		0,20
2319757	11-042-006-00005-023	101000	OLIVAR-SIN VARIEDAD	S	24,42	0,02	0,02		0,02
2319758	11-042-006-09002-020	101000	OLIVAR-SIN VARIEDAD	S	29,46	0,28	1,14		0,28
2319759	11-042-011-00001-007	101000	OLIVAR-SIN VARIEDAD	S	29,09	0,02	0,02		0,02
2319760	11-042-006-80008-011	101000	OLIVAR-SIN VARIEDAD	S	24,44	0,96	1,45		0,96
2319762	11-042-011-00001-001	101000	OLIVAR-SIN VARIEDAD	S	33,29	0,31	0,31		0,31
2319763	11-042-010-00022-001	101000	OLIVAR-SIN VARIEDAD	S	33,01	2,21	2,38		2,21
2319764	11-005-015-00057-009	101000	OLIVAR-SIN VARIEDAD	S	35,01	2,03	2,03		2,03
2319765	11-005-015-00057-006	101000	OLIVAR-SIN VARIEDAD	S	28,31	0,36	0,36		0,36

**INCIDENCIAS**

**INCIDENCIA DESCRIPCIÓN**

80403 Explotación no inscrita en SIPEA (anexo I, Orden 26 mayo 2015)  
Ref:2319761 Recinto:11-042-011-00014-001 Cultivo:101000 OLIVAR-SIN VARIEDAD Secano

**RESUMEN CRITERIOS DE SELECCIÓN**

**10.1.12 Agricultura de montaña con orientación ecológica en olivar** PUNTOS: 13,55

	<u>PUNTOS</u>	
Solicitantes de la medida 11, específica para la conversión o mantenimiento en agricultura ecológica	3,00	S
Porcentaje de superficie determinada en zonas con limitaciones naturales u otras limitaciones específicas ubicadas en las zonas de montaña	4,00	100.0%
Porcentaje de superficie determinada situada en zonas RAMSAR	0,00	0.0%
Porcentaje de superficie determinada en zonas vulnerables a la contaminación por nitratos	0,00	0.0%
Mayor pendiente media	3,00	33.17%
Porcentaje de superficie determinada en Red Natura 2000	3,55	55.17%



**DETALLE CRITERIOS DE SELECCIÓN****10.1.12 Agricultura de montaña con orientación ecológica en olivar****PUNTOS:** 13,55**Solicitantes de la medida 11, específica para la conversión o mantenimiento en agricultura ecológica****PUNTOS:** 3,00 S**Porcentaje de superficie determinada en zonas con limitaciones naturales u otras limitaciones específicas ubicadas en las zonas de montaña****PUNTOS:** 4,00 100.0%

<u>REF.</u>	<u>REFERENCIA SIGPAC</u>	<u>CULTIVO DESCRIPCIÓN CULTIVO</u>	<u>S/R</u>	<u>SUP. COMPROM.</u> <u>(ha)</u>	<u>SUP. CUMPLE</u> <u>(ha)</u>
2319750	11-005-015-00049-004	101000 OLIVAR-SIN VARIEDAD	S	2,40	2,40
2319765	11-005-015-00057-006	101000 OLIVAR-SIN VARIEDAD	S	0,36	0,36
2319764	11-005-015-00057-009	101000 OLIVAR-SIN VARIEDAD	S	2,03	2,03
2319753	11-005-015-00057-010	101000 OLIVAR-SIN VARIEDAD	S	0,85	0,85
2319751	11-042-006-00005-013	101000 OLIVAR-SIN VARIEDAD	S	2,20	2,20
2319755	11-042-006-00005-021	101000 OLIVAR-SIN VARIEDAD	S	0,20	0,20
2319757	11-042-006-00005-023	101000 OLIVAR-SIN VARIEDAD	S	0,02	0,02
2319754	11-042-006-00005-027	101000 OLIVAR-SIN VARIEDAD	S	0,74	0,74
2319758	11-042-006-09002-020	101000 OLIVAR-SIN VARIEDAD	S	0,28	0,28
2319760	11-042-006-80008-011	101000 OLIVAR-SIN VARIEDAD	S	0,96	0,96
2319763	11-042-010-00022-001	101000 OLIVAR-SIN VARIEDAD	S	2,21	2,21
2319762	11-042-011-00001-001	101000 OLIVAR-SIN VARIEDAD	S	0,31	0,31
2319759	11-042-011-00001-007	101000 OLIVAR-SIN VARIEDAD	S	0,02	0,02

**Porcentaje de superficie determinada situada en zonas RAMSAR****PUNTOS:** 0,00 0.0%

<u>REF.</u>	<u>REFERENCIA SIGPAC</u>	<u>CULTIVO DESCRIPCIÓN CULTIVO</u>	<u>S/R</u>	<u>SUP. COMPROM.</u> <u>(ha)</u>	<u>SUP. CUMPLE</u> <u>(ha)</u>
2319750	11-005-015-00049-004	101000 OLIVAR-SIN VARIEDAD	S	2,40	0,00
2319765	11-005-015-00057-006	101000 OLIVAR-SIN VARIEDAD	S	0,36	0,00
2319764	11-005-015-00057-009	101000 OLIVAR-SIN VARIEDAD	S	2,03	0,00
2319753	11-005-015-00057-010	101000 OLIVAR-SIN VARIEDAD	S	0,85	0,00
2319751	11-042-006-00005-013	101000 OLIVAR-SIN VARIEDAD	S	2,20	0,00
2319755	11-042-006-00005-021	101000 OLIVAR-SIN VARIEDAD	S	0,20	0,00
2319757	11-042-006-00005-023	101000 OLIVAR-SIN VARIEDAD	S	0,02	0,00
2319754	11-042-006-00005-027	101000 OLIVAR-SIN VARIEDAD	S	0,74	0,00
2319758	11-042-006-09002-020	101000 OLIVAR-SIN VARIEDAD	S	0,28	0,00
2319760	11-042-006-80008-011	101000 OLIVAR-SIN VARIEDAD	S	0,96	0,00
2319763	11-042-010-00022-001	101000 OLIVAR-SIN VARIEDAD	S	2,21	0,00
2319762	11-042-011-00001-001	101000 OLIVAR-SIN VARIEDAD	S	0,31	0,00
2319759	11-042-011-00001-007	101000 OLIVAR-SIN VARIEDAD	S	0,02	0,00

**Porcentaje de superficie determinada en zonas vulnerables a la contaminación por nitratos****PUNTOS:** 0,00 0.0%

<u>REF.</u>	<u>REFERENCIA SIGPAC</u>	<u>CULTIVO DESCRIPCIÓN CULTIVO</u>	<u>S/R</u>	<u>SUP. COMPROM.</u> <u>(ha)</u>	<u>SUP. CUMPLE</u> <u>(ha)</u>
2319750	11-005-015-00049-004	101000 OLIVAR-SIN VARIEDAD	S	2,40	0,00
2319765	11-005-015-00057-006	101000 OLIVAR-SIN VARIEDAD	S	0,36	0,00
2319764	11-005-015-00057-009	101000 OLIVAR-SIN VARIEDAD	S	2,03	0,00
2319753	11-005-015-00057-010	101000 OLIVAR-SIN VARIEDAD	S	0,85	0,00
2319751	11-042-006-00005-013	101000 OLIVAR-SIN VARIEDAD	S	2,20	0,00
2319755	11-042-006-00005-021	101000 OLIVAR-SIN VARIEDAD	S	0,20	0,00
2319757	11-042-006-00005-023	101000 OLIVAR-SIN VARIEDAD	S	0,02	0,00
2319754	11-042-006-00005-027	101000 OLIVAR-SIN VARIEDAD	S	0,74	0,00
2319758	11-042-006-09002-020	101000 OLIVAR-SIN VARIEDAD	S	0,28	0,00
2319760	11-042-006-80008-011	101000 OLIVAR-SIN VARIEDAD	S	0,96	0,00
2319763	11-042-010-00022-001	101000 OLIVAR-SIN VARIEDAD	S	2,21	0,00
2319762	11-042-011-00001-001	101000 OLIVAR-SIN VARIEDAD	S	0,31	0,00
2319759	11-042-011-00001-007	101000 OLIVAR-SIN VARIEDAD	S	0,02	0,00



**Mayor pendiente media****PUNTOS:** 3,00 33.17%

<u>REF.</u>	<u>REFERENCIA SIGPAC</u>	<u>CULTIVO</u>	<u>DESCRIPCIÓN CULTIVO</u>	<u>S/R</u>	<u>PENDIENTE</u>	<u>SUP.</u>
					<u>MEDIA (%)</u>	<u>COMPROM.</u> <u>(ha)</u>
2319750	11-005-015-00049-004	101000	OLIVAR-SIN VARIEDAD	S	40,22	2,40
2319765	11-005-015-00057-006	101000	OLIVAR-SIN VARIEDAD	S	28,31	0,36
2319764	11-005-015-00057-009	101000	OLIVAR-SIN VARIEDAD	S	35,01	2,03
2319753	11-005-015-00057-010	101000	OLIVAR-SIN VARIEDAD	S	22,86	0,85
2319751	11-042-006-00005-013	101000	OLIVAR-SIN VARIEDAD	S	33,59	2,20
2319755	11-042-006-00005-021	101000	OLIVAR-SIN VARIEDAD	S	31,68	0,20
2319757	11-042-006-00005-023	101000	OLIVAR-SIN VARIEDAD	S	24,42	0,02
2319754	11-042-006-00005-027	101000	OLIVAR-SIN VARIEDAD	S	32,10	0,74
2319758	11-042-006-09002-020	101000	OLIVAR-SIN VARIEDAD	S	29,46	0,28
2319760	11-042-006-80008-011	101000	OLIVAR-SIN VARIEDAD	S	24,44	0,96
2319763	11-042-010-00022-001	101000	OLIVAR-SIN VARIEDAD	S	33,01	2,21
2319762	11-042-011-00001-001	101000	OLIVAR-SIN VARIEDAD	S	33,29	0,31
2319759	11-042-011-00001-007	101000	OLIVAR-SIN VARIEDAD	S	29,09	0,02

**Porcentaje de superficie determinada en Red Natura 2000****PUNTOS:** 3,55 55.17%

<u>REF.</u>	<u>REFERENCIA SIGPAC</u>	<u>CULTIVO</u>	<u>DESCRIPCIÓN CULTIVO</u>	<u>S/R</u>	<u>SUP.</u>	<u>SUP.</u>
					<u>COMPROM.</u> <u>(ha)</u>	<u>CUMPLE</u> <u>(ha)</u>
2319750	11-005-015-00049-004	101000	OLIVAR-SIN VARIEDAD	S	2,40	0,00
2319765	11-005-015-00057-006	101000	OLIVAR-SIN VARIEDAD	S	0,36	0,00
2319764	11-005-015-00057-009	101000	OLIVAR-SIN VARIEDAD	S	2,03	0,00
2319753	11-005-015-00057-010	101000	OLIVAR-SIN VARIEDAD	S	0,85	0,00
2319751	11-042-006-00005-013	101000	OLIVAR-SIN VARIEDAD	S	2,20	2,20
2319755	11-042-006-00005-021	101000	OLIVAR-SIN VARIEDAD	S	0,20	0,20
2319757	11-042-006-00005-023	101000	OLIVAR-SIN VARIEDAD	S	0,02	0,02
2319754	11-042-006-00005-027	101000	OLIVAR-SIN VARIEDAD	S	0,74	0,74
2319758	11-042-006-09002-020	101000	OLIVAR-SIN VARIEDAD	S	0,28	0,28
2319760	11-042-006-80008-011	101000	OLIVAR-SIN VARIEDAD	S	0,96	0,96
2319763	11-042-010-00022-001	101000	OLIVAR-SIN VARIEDAD	S	2,21	2,21
2319762	11-042-011-00001-001	101000	OLIVAR-SIN VARIEDAD	S	0,31	0,31
2319759	11-042-011-00001-007	101000	OLIVAR-SIN VARIEDAD	S	0,02	0,02



<u>APELLIDOS Y NOMBRE / RAZÓN SOCIAL</u>		<u>NIF</u>	<u>EXPEDIENTE</u>	<u>SUP. COMPROMETIDA</u>				
				<u>(ha)</u>				
BENITEZ MESA SERGIO		25590157N	2007501	5.74				
<b>RESOLUCIÓN</b>								
<b>ADMITIDO</b>								
<b>IMPORTE POR ANUALIDAD</b>								
		<b>2015</b>	<b>2016</b>	<b>2017</b>	<b>2018</b>	<b>2019</b>		
<b>IMPORTE MÁXIMO SUBVENCIONABLE</b>		655,16 €	655,16 €	655,16 €	655,16 €	655,16 €		
<b>IMPORTE MEDIO DE TRANSFERENCIA (€/ha)</b>		114,14 €	114,14 €	114,14 €	114,14 €	114,14 €		
<b>RECINTOS COMPROMETIDOS</b>								
<u>REF.</u>	<u>REFERENCIA SIGPAC</u>	<u>CULTIVO</u>	<u>DESCRIPCIÓN CULTIVO</u>	<u>PEND. MEDIA</u>	<u>SUP. DEC. ADMIN.</u>	<u>SUP. CERT.</u>	<u>SUP. CAMPO</u>	<u>SUP. COMPROM.</u>
				<u>S/R</u>	<u>(%)</u>	<u>(ha)</u>	<u>(ha)</u>	<u>(ha)</u>
2332060	11-019-006-00073-005	101000	OLIVAR-SIN VARIEDAD	S	70,07	2,42	2,42	2,42
2332061	11-019-006-00075-006	101000	OLIVAR-SIN VARIEDAD	S	25,87	0,12	0,12	0,12
2332062	11-019-006-00074-006	101000	OLIVAR-SIN VARIEDAD	S	51,23	3,20	3,20	3,20

**RESUMEN CRITERIOS DE SELECCIÓN**

<b>10.1.12 Agricultura de montaña con orientación ecológica en olivar</b>		<b>PUNTOS: 14,00</b>	
		<b>PUNTOS</b>	
<b>Solicitantes de la medida 11, específica para la conversión o mantenimiento en agricultura ecológica</b>		3,00	S
<b>Porcentaje de superficie determinada en zonas con limitaciones naturales u otras limitaciones específicas ubicadas en las zonas de montaña</b>		4,00	100.0%
<b>Porcentaje de superficie determinada situada en zonas RAMSAR</b>		0,00	0.0%
<b>Porcentaje de superficie determinada en zonas vulnerables a la contaminación por nitratos</b>		0,00	0.0%
<b>Mayor pendiente media</b>		3,00	58.64%
<b>Porcentaje de superficie determinada en Red Natura 2000</b>		4,00	100.0%



**DETALLE CRITERIOS DE SELECCIÓN****10.1.12 Agricultura de montaña con orientación ecológica en olivar****PUNTOS:** 14,00**Solicitantes de la medida 11, específica para la conversión o mantenimiento en agricultura ecológica****PUNTOS:** 3,00 S**Porcentaje de superficie determinada en zonas con limitaciones naturales u otras limitaciones específicas ubicadas en las zonas de montaña****PUNTOS:** 4,00 100.0%

<u>REF.</u>	<u>REFERENCIA SIGPAC</u>	<u>CULTIVO DESCRIPCIÓN CULTIVO</u>	<u>S/R</u>	<u>SUP. COMPROM.</u> <u>(ha)</u>	<u>SUP. CUMPLE</u> <u>(ha)</u>
2332060	11-019-006-00073-005	101000 OLIVAR-SIN VARIEDAD	S	2,42	2,42
2332062	11-019-006-00074-006	101000 OLIVAR-SIN VARIEDAD	S	3,20	3,20
2332061	11-019-006-00075-006	101000 OLIVAR-SIN VARIEDAD	S	0,12	0,12

**Porcentaje de superficie determinada situada en zonas RAMSAR****PUNTOS:** 0,00 0.0%

<u>REF.</u>	<u>REFERENCIA SIGPAC</u>	<u>CULTIVO DESCRIPCIÓN CULTIVO</u>	<u>S/R</u>	<u>SUP. COMPROM.</u> <u>(ha)</u>	<u>SUP. CUMPLE</u> <u>(ha)</u>
2332060	11-019-006-00073-005	101000 OLIVAR-SIN VARIEDAD	S	2,42	0,00
2332062	11-019-006-00074-006	101000 OLIVAR-SIN VARIEDAD	S	3,20	0,00
2332061	11-019-006-00075-006	101000 OLIVAR-SIN VARIEDAD	S	0,12	0,00

**Porcentaje de superficie determinada en zonas vulnerables a la contaminación por nitratos****PUNTOS:** 0,00 0.0%

<u>REF.</u>	<u>REFERENCIA SIGPAC</u>	<u>CULTIVO DESCRIPCIÓN CULTIVO</u>	<u>S/R</u>	<u>SUP. COMPROM.</u> <u>(ha)</u>	<u>SUP. CUMPLE</u> <u>(ha)</u>
2332060	11-019-006-00073-005	101000 OLIVAR-SIN VARIEDAD	S	2,42	0,00
2332062	11-019-006-00074-006	101000 OLIVAR-SIN VARIEDAD	S	3,20	0,00
2332061	11-019-006-00075-006	101000 OLIVAR-SIN VARIEDAD	S	0,12	0,00

**Mayor pendiente media****PUNTOS:** 3,00 58.64%

<u>REF.</u>	<u>REFERENCIA SIGPAC</u>	<u>CULTIVO DESCRIPCIÓN CULTIVO</u>	<u>S/R</u>	<u>PENDIENTE MEDIA (%)</u>	<u>SUP. COMPROM.</u> <u>(ha)</u>
2332060	11-019-006-00073-005	101000 OLIVAR-SIN VARIEDAD	S	70,07	2,42
2332062	11-019-006-00074-006	101000 OLIVAR-SIN VARIEDAD	S	51,23	3,20
2332061	11-019-006-00075-006	101000 OLIVAR-SIN VARIEDAD	S	25,87	0,12

**Porcentaje de superficie determinada en Red Natura 2000****PUNTOS:** 4,00 100.0%

<u>REF.</u>	<u>REFERENCIA SIGPAC</u>	<u>CULTIVO DESCRIPCIÓN CULTIVO</u>	<u>S/R</u>	<u>SUP. COMPROM.</u> <u>(ha)</u>	<u>SUP. CUMPLE</u> <u>(ha)</u>
2332060	11-019-006-00073-005	101000 OLIVAR-SIN VARIEDAD	S	2,42	2,42
2332062	11-019-006-00074-006	101000 OLIVAR-SIN VARIEDAD	S	3,20	3,20
2332061	11-019-006-00075-006	101000 OLIVAR-SIN VARIEDAD	S	0,12	0,12



<u>APELLIDOS Y NOMBRE / RAZÓN SOCIAL</u>		<u>NIF</u>	<u>EXPEDIENTE</u>	<u>SUP. COMPROMETIDA</u>				
				<u>(ha)</u>				
BERMUDEZ JIMENEZ MARIA DOLORES		25584309Y	2005517	8.67				
<b>RESOLUCIÓN</b>								
<b>ADMITIDO</b>								
<b>IMPORTE POR ANUALIDAD</b>								
		<b>2015</b>	<b>2016</b>	<b>2017</b>	<b>2018</b>	<b>2019</b>		
<b>IMPORTE MÁXIMO SUBVENCIONABLE</b>		989,59 €	989,59 €	989,59 €	989,59 €	989,59 €		
<b>IMPORTE MEDIO DE TRANSFERENCIA (€/ha)</b>		114,14 €	114,14 €	114,14 €	114,14 €	114,14 €		
<b>RECINTOS COMPROMETIDOS</b>								
<u>REF.</u>	<u>REFERENCIA SIGPAC</u>	<u>CULTIVO</u>	<u>DESCRIPCIÓN CULTIVO</u>	<u>PEND. MEDIA</u>	<u>SUP. DEC. ADMIN.</u>	<u>SUP. CERT.</u>	<u>SUP. CAMPO</u>	<u>SUP. COMPROM.</u>
				<u>S/R</u>	<u>(%)</u>	<u>(ha)</u>	<u>(ha)</u>	<u>(ha)</u>
2531491	11-005-016-00283-001	101000	OLIVAR-SIN VARIEDAD	S	39,74	3,08	3,12	3,08
2531492	11-005-016-00283-004	101000	OLIVAR-SIN VARIEDAD	S	34,44	2,02	2,02	2,02
2531493	11-005-016-00267-001	101000	OLIVAR-SIN VARIEDAD	S	29,30	1,18	1,18	1,18
2531494	11-005-016-00266-001	101000	OLIVAR-SIN VARIEDAD	S	39,71	2,39	2,60	2,39

**RESUMEN CRITERIOS DE SELECCIÓN**

<b>10.1.12 Agricultura de montaña con orientación ecológica en olivar</b>		<b>PUNTOS: 10,00</b>	
		<b>PUNTOS</b>	
Solicitantes de la medida 11, específica para la conversión o mantenimiento en agricultura ecológica		3,00	S
Porcentaje de superficie determinada en zonas con limitaciones naturales u otras limitaciones específicas ubicadas en las zonas de montaña		4,00	100.0%
Porcentaje de superficie determinada situada en zonas RAMSAR		0,00	0.0%
Porcentaje de superficie determinada en zonas vulnerables a la contaminación por nitratos		0,00	0.0%
Mayor pendiente media		3,00	37.08%
Porcentaje de superficie determinada en Red Natura 2000		0,00	0.0%



**DETALLE CRITERIOS DE SELECCIÓN****10.1.12 Agricultura de montaña con orientación ecológica en olivar****PUNTOS:** 10,00**Solicitantes de la medida 11, específica para la conversión o mantenimiento en agricultura ecológica****PUNTOS:** 3,00 S**Porcentaje de superficie determinada en zonas con limitaciones naturales u otras limitaciones específicas ubicadas en las zonas de montaña****PUNTOS:** 4,00 100.0%

<u>REF.</u>	<u>REFERENCIA SIGPAC</u>	<u>CULTIVO</u>	<u>DESCRIPCIÓN CULTIVO</u>	<u>S/R</u>	<u>SUP. COMPROM.</u> <u>(ha)</u>	<u>SUP. CUMPLE</u> <u>(ha)</u>
2531494	11-005-016-00266-001	101000	OLIVAR-SIN VARIEDAD	S	2,39	2,39
2531493	11-005-016-00267-001	101000	OLIVAR-SIN VARIEDAD	S	1,18	1,18
2531491	11-005-016-00283-001	101000	OLIVAR-SIN VARIEDAD	S	3,08	3,08
2531492	11-005-016-00283-004	101000	OLIVAR-SIN VARIEDAD	S	2,02	2,02

**Porcentaje de superficie determinada situada en zonas RAMSAR****PUNTOS:** 0,00 0.0%

<u>REF.</u>	<u>REFERENCIA SIGPAC</u>	<u>CULTIVO</u>	<u>DESCRIPCIÓN CULTIVO</u>	<u>S/R</u>	<u>SUP. COMPROM.</u> <u>(ha)</u>	<u>SUP. CUMPLE</u> <u>(ha)</u>
2531494	11-005-016-00266-001	101000	OLIVAR-SIN VARIEDAD	S	2,39	0,00
2531493	11-005-016-00267-001	101000	OLIVAR-SIN VARIEDAD	S	1,18	0,00
2531491	11-005-016-00283-001	101000	OLIVAR-SIN VARIEDAD	S	3,08	0,00
2531492	11-005-016-00283-004	101000	OLIVAR-SIN VARIEDAD	S	2,02	0,00

**Porcentaje de superficie determinada en zonas vulnerables a la contaminación por nitratos****PUNTOS:** 0,00 0.0%

<u>REF.</u>	<u>REFERENCIA SIGPAC</u>	<u>CULTIVO</u>	<u>DESCRIPCIÓN CULTIVO</u>	<u>S/R</u>	<u>SUP. COMPROM.</u> <u>(ha)</u>	<u>SUP. CUMPLE</u> <u>(ha)</u>
2531494	11-005-016-00266-001	101000	OLIVAR-SIN VARIEDAD	S	2,39	0,00
2531493	11-005-016-00267-001	101000	OLIVAR-SIN VARIEDAD	S	1,18	0,00
2531491	11-005-016-00283-001	101000	OLIVAR-SIN VARIEDAD	S	3,08	0,00
2531492	11-005-016-00283-004	101000	OLIVAR-SIN VARIEDAD	S	2,02	0,00

**Mayor pendiente media****PUNTOS:** 3,00 37.08%

<u>REF.</u>	<u>REFERENCIA SIGPAC</u>	<u>CULTIVO</u>	<u>DESCRIPCIÓN CULTIVO</u>	<u>S/R</u>	<u>PENDIENTE MEDIA (%)</u>	<u>SUP. COMPROM.</u> <u>(ha)</u>
2531494	11-005-016-00266-001	101000	OLIVAR-SIN VARIEDAD	S	39,71	2,39
2531493	11-005-016-00267-001	101000	OLIVAR-SIN VARIEDAD	S	29,30	1,18
2531491	11-005-016-00283-001	101000	OLIVAR-SIN VARIEDAD	S	39,74	3,08
2531492	11-005-016-00283-004	101000	OLIVAR-SIN VARIEDAD	S	34,44	2,02

**Porcentaje de superficie determinada en Red Natura 2000****PUNTOS:** 0,00 0.0%

<u>REF.</u>	<u>REFERENCIA SIGPAC</u>	<u>CULTIVO</u>	<u>DESCRIPCIÓN CULTIVO</u>	<u>S/R</u>	<u>SUP. COMPROM.</u> <u>(ha)</u>	<u>SUP. CUMPLE</u> <u>(ha)</u>
2531494	11-005-016-00266-001	101000	OLIVAR-SIN VARIEDAD	S	2,39	0,00
2531493	11-005-016-00267-001	101000	OLIVAR-SIN VARIEDAD	S	1,18	0,00
2531491	11-005-016-00283-001	101000	OLIVAR-SIN VARIEDAD	S	3,08	0,00
2531492	11-005-016-00283-004	101000	OLIVAR-SIN VARIEDAD	S	2,02	0,00



<u>APELLIDOS Y NOMBRE / RAZÓN SOCIAL</u>		<u>NIF</u>	<u>EXPEDIENTE</u>	<u>SUP. COMPROMETIDA</u>				
				<u>(ha)</u>				
BOCANEGRA TOLEDO ENCARNACION		31329721H	2006228	1.2				
<b>RESOLUCIÓN</b>								
<b>ADMITIDO</b>								
<b>IMPORTE POR ANUALIDAD</b>								
		<b>2015</b>	<b>2016</b>	<b>2017</b>	<b>2018</b>	<b>2019</b>		
<b>IMPORTE MÁXIMO SUBVENCIONABLE</b>		136,97 €	136,97 €	136,97 €	136,97 €	136,97 €		
<b>IMPORTE MEDIO DE TRANSFERENCIA (€/ha)</b>		114,14 €	114,14 €	114,14 €	114,14 €	114,14 €		
<b>RECINTOS COMPROMETIDOS</b>								
<u>REF.</u>	<u>REFERENCIA SIGPAC</u>	<u>CULTIVO</u>	<u>DESCRIPCIÓN CULTIVO</u>	<u>PEND. MEDIA</u>	<u>SUP. DEC. ADMIN.</u>	<u>SUP. CERT.</u>	<u>SUP. CAMPO</u>	<u>SUP. COMPROM.</u>
				<u>S/R</u>	<u>(%)</u>	<u>(ha)</u>	<u>(ha)</u>	<u>(ha)</u>
2298146	11-024-016-00054-002	101000	OLIVAR-SIN VARIEDAD	S	39,02	1,20	1,32	1,20

### RESUMEN CRITERIOS DE SELECCIÓN

<b>10.1.12 Agricultura de montaña con orientación ecológica en olivar</b>		<b>PUNTOS: 10,00</b>	
		<b>PUNTOS</b>	
Solicitantes de la medida 11, específica para la conversión o mantenimiento en agricultura ecológica		3,00	S
Porcentaje de superficie determinada en zonas con limitaciones naturales u otras limitaciones específicas ubicadas en las zonas de montaña		4,00	100.0%
Porcentaje de superficie determinada situada en zonas RAMSAR		0,00	0.0%
Porcentaje de superficie determinada en zonas vulnerables a la contaminación por nitratos		0,00	0.0%
Mayor pendiente media		3,00	39.02%
Porcentaje de superficie determinada en Red Natura 2000		0,00	0.0%



**DETALLE CRITERIOS DE SELECCIÓN****10.1.12 Agricultura de montaña con orientación ecológica en olivar****PUNTOS: 10,00****Solicitantes de la medida 11, específica para la conversión o mantenimiento en agricultura ecológica****PUNTOS: 3,00 S****Porcentaje de superficie determinada en zonas con limitaciones naturales u otras limitaciones específicas ubicadas en las zonas de montaña****PUNTOS: 4,00 100.0%**

<u>REF.</u>	<u>REFERENCIA SIGPAC</u>	<u>CULTIVO</u>	<u>DESCRIPCIÓN CULTIVO</u>	<u>S/R</u>	<u>SUP. COMPROM.</u> <u>(ha)</u>	<u>SUP. CUMPLE</u> <u>(ha)</u>
2298146	11-024-016-00054-002	101000	OLIVAR-SIN VARIEDAD	S	1,20	1,20

**Porcentaje de superficie determinada situada en zonas RAMSAR****PUNTOS: 0,00 0.0%**

<u>REF.</u>	<u>REFERENCIA SIGPAC</u>	<u>CULTIVO</u>	<u>DESCRIPCIÓN CULTIVO</u>	<u>S/R</u>	<u>SUP. COMPROM.</u> <u>(ha)</u>	<u>SUP. CUMPLE</u> <u>(ha)</u>
2298146	11-024-016-00054-002	101000	OLIVAR-SIN VARIEDAD	S	1,20	0,00

**Porcentaje de superficie determinada en zonas vulnerables a la contaminación por nitratos****PUNTOS: 0,00 0.0%**

<u>REF.</u>	<u>REFERENCIA SIGPAC</u>	<u>CULTIVO</u>	<u>DESCRIPCIÓN CULTIVO</u>	<u>S/R</u>	<u>SUP. COMPROM.</u> <u>(ha)</u>	<u>SUP. CUMPLE</u> <u>(ha)</u>
2298146	11-024-016-00054-002	101000	OLIVAR-SIN VARIEDAD	S	1,20	0,00

**Mayor pendiente media****PUNTOS: 3,00 39.02%**

<u>REF.</u>	<u>REFERENCIA SIGPAC</u>	<u>CULTIVO</u>	<u>DESCRIPCIÓN CULTIVO</u>	<u>S/R</u>	<u>PENDIENTE MEDIA (%)</u>	<u>SUP. COMPROM.</u> <u>(ha)</u>
2298146	11-024-016-00054-002	101000	OLIVAR-SIN VARIEDAD	S	39,02	1,20

**Porcentaje de superficie determinada en Red Natura 2000****PUNTOS: 0,00 0.0%**

<u>REF.</u>	<u>REFERENCIA SIGPAC</u>	<u>CULTIVO</u>	<u>DESCRIPCIÓN CULTIVO</u>	<u>S/R</u>	<u>SUP. COMPROM.</u> <u>(ha)</u>	<u>SUP. CUMPLE</u> <u>(ha)</u>
2298146	11-024-016-00054-002	101000	OLIVAR-SIN VARIEDAD	S	1,20	0,00



<u>APELLIDOS Y NOMBRE / RAZÓN SOCIAL</u>		<u>NIF</u>	<u>EXPEDIENTE</u>	<u>SUP. COMPROMETIDA</u>				
				<u>(ha)</u>				
CADENAS AMAYA FRANCISCA		31634979C	2005707	1.09				
<b>RESOLUCIÓN</b>								
<b>ADMITIDO</b>								
<b>IMPORTE POR ANUALIDAD</b>								
		<b>2015</b>	<b>2016</b>	<b>2017</b>	<b>2018</b>	<b>2019</b>		
<b>IMPORTE MÁXIMO SUBVENCIONABLE</b>		124,41 €	124,41 €	124,41 €	124,41 €	124,41 €		
<b>IMPORTE MEDIO DE TRANSFERENCIA (€/ha)</b>		114,14 €	114,14 €	114,14 €	114,14 €	114,14 €		
<b>RECINTOS COMPROMETIDOS</b>								
<u>REF.</u>	<u>REFERENCIA SIGPAC</u>	<u>CULTIVO</u>	<u>DESCRIPCIÓN CULTIVO</u>	<u>PEND. MEDIA</u>	<u>SUP. DEC. ADMIN.</u>	<u>SUP. CERT.</u>	<u>SUP. CAMPO</u>	<u>SUP. COMPROM.</u>
				<u>S/R</u>	<u>(%)</u>	<u>(ha)</u>	<u>(ha)</u>	<u>(ha)</u>
2286487	11-029-019-00034-002	101000	OLIVAR-SIN VARIEDAD	S	28,86	1,09	1,17	1,09

### RESUMEN CRITERIOS DE SELECCIÓN

<b>10.1.12 Agricultura de montaña con orientación ecológica en olivar</b>		<b>PUNTOS: 10,00</b>	
		<b>PUNTOS</b>	
Solicitantes de la medida 11, específica para la conversión o mantenimiento en agricultura ecológica		3,00	S
Porcentaje de superficie determinada en zonas con limitaciones naturales u otras limitaciones específicas ubicadas en las zonas de montaña		4,00	100.0%
Porcentaje de superficie determinada situada en zonas RAMSAR		0,00	0.0%
Porcentaje de superficie determinada en zonas vulnerables a la contaminación por nitratos		0,00	0.0%
Mayor pendiente media		3,00	28.86%
Porcentaje de superficie determinada en Red Natura 2000		0,00	0.0%





**DETALLE CRITERIOS DE SELECCIÓN****10.1.12 Agricultura de montaña con orientación ecológica en olivar****PUNTOS: 10,00****Solicitantes de la medida 11, específica para la conversión o mantenimiento en agricultura ecológica****PUNTOS: 3,00 S****Porcentaje de superficie determinada en zonas con limitaciones naturales u otras limitaciones específicas ubicadas en las zonas de montaña****PUNTOS: 4,00 100.0%**

<u>REF.</u>	<u>REFERENCIA SIGPAC</u>	<u>CULTIVO</u>	<u>DESCRIPCIÓN CULTIVO</u>	<u>S/R</u>	<u>SUP. COMPROM. (ha)</u>	<u>SUP. CUMPLE (ha)</u>
2286487	11-029-019-00034-002	101000	OLIVAR-SIN VARIEDAD	S	1,09	1,09

**Porcentaje de superficie determinada situada en zonas RAMSAR****PUNTOS: 0,00 0.0%**

<u>REF.</u>	<u>REFERENCIA SIGPAC</u>	<u>CULTIVO</u>	<u>DESCRIPCIÓN CULTIVO</u>	<u>S/R</u>	<u>SUP. COMPROM. (ha)</u>	<u>SUP. CUMPLE (ha)</u>
2286487	11-029-019-00034-002	101000	OLIVAR-SIN VARIEDAD	S	1,09	0,00

**Porcentaje de superficie determinada en zonas vulnerables a la contaminación por nitratos****PUNTOS: 0,00 0.0%**

<u>REF.</u>	<u>REFERENCIA SIGPAC</u>	<u>CULTIVO</u>	<u>DESCRIPCIÓN CULTIVO</u>	<u>S/R</u>	<u>SUP. COMPROM. (ha)</u>	<u>SUP. CUMPLE (ha)</u>
2286487	11-029-019-00034-002	101000	OLIVAR-SIN VARIEDAD	S	1,09	0,00

**Mayor pendiente media****PUNTOS: 3,00 28.86%**

<u>REF.</u>	<u>REFERENCIA SIGPAC</u>	<u>CULTIVO</u>	<u>DESCRIPCIÓN CULTIVO</u>	<u>S/R</u>	<u>PENDIENTE MEDIA (%)</u>	<u>SUP. COMPROM. (ha)</u>
2286487	11-029-019-00034-002	101000	OLIVAR-SIN VARIEDAD	S	28,86	1,09

**Porcentaje de superficie determinada en Red Natura 2000****PUNTOS: 0,00 0.0%**

<u>REF.</u>	<u>REFERENCIA SIGPAC</u>	<u>CULTIVO</u>	<u>DESCRIPCIÓN CULTIVO</u>	<u>S/R</u>	<u>SUP. COMPROM. (ha)</u>	<u>SUP. CUMPLE (ha)</u>
2286487	11-029-019-00034-002	101000	OLIVAR-SIN VARIEDAD	S	1,09	0,00



<u>APELLIDOS Y NOMBRE / RAZÓN SOCIAL</u>	<u>NIF</u>	<u>EXPEDIENTE</u>	<u>SUP. COMPROMETIDA</u>		
			<u>(ha)</u>		
CAMACHO ROLDAN FRANCISCO	40418735F	2004290	0		
<b>RESOLUCIÓN</b>					
INADMITIDO					
<b>IMPORTE POR ANUALIDAD</b>					
	<u>2015</u>	<u>2016</u>	<u>2017</u>	<u>2018</u>	<u>2019</u>
IMPORTE MÁXIMO SUBVENCIONABLE	0,00 €	0,00 €	0,00 €	0,00 €	0,00 €
IMPORTE MEDIO DE TRANSFERENCIA (€/ha)	0,00 €	0,00 €	0,00 €	0,00 €	0,00 €

**INCIDENCIAS****INCIDENCIA DESCRIPCIÓN**

80403	Explotación no inscrita en SIPEA (anexo 1, Orden 26 mayo 2015) Ref:2325775 Recinto:11-005-017-00077-004 Cultivo:101000 OLIVAR-SIN VARIEDAD Secano Ref:2325783 Recinto:11-005-017-00077-008 Cultivo:101000 OLIVAR-SIN VARIEDAD Secano Ref:2325782 Recinto:11-005-017-00077-011 Cultivo:101000 OLIVAR-SIN VARIEDAD Secano Ref:2325781 Recinto:11-005-017-00079-001 Cultivo:101000 OLIVAR-SIN VARIEDAD Secano
80406	Superficie admisible para la ayuda menor que la mínima requerida (anexo 1, Orden 26 de mayo de 2015) Sup. Resuelta:0,8
80412	Superficie resuelta para el grupo de pago menor que la mínima requerida Ref:2325778 Recinto:11-005-017-00085-001 Cultivo:101000 OLIVAR-SIN VARIEDAD Secano Sup. Declarada:0,8 Sup. Resuelta:0,8

**RESUMEN CRITERIOS DE SELECCIÓN**

<b>10.1.12 Agricultura de montaña con orientación ecológica en olivar</b>	<b>PUNTOS: 3,00</b>	
	<b>PUNTOS</b>	
Solicitantes de la medida 11, específica para la conversión o mantenimiento en agricultura ecológica	3,00	S
Porcentaje de superficie determinada en zonas con limitaciones naturales u otras limitaciones específicas ubicadas en las zonas de montaña	0,00	0.0%
Porcentaje de superficie determinada situada en zonas RAMSAR	0,00	0.0%
Porcentaje de superficie determinada en zonas vulnerables a la contaminación por nitratos	0,00	0.0%
Mayor pendiente media	0,00	0.0%
Porcentaje de superficie determinada en Red Natura 2000	0,00	0.0%

**DETALLE CRITERIOS DE SELECCIÓN**

<b>10.1.12 Agricultura de montaña con orientación ecológica en olivar</b>	<b>PUNTOS: 3,00</b>	
Solicitantes de la medida 11, específica para la conversión o mantenimiento en agricultura ecológica	<b>PUNTOS:</b> 3,00	S
Porcentaje de superficie determinada en zonas con limitaciones naturales u otras limitaciones específicas ubicadas en las zonas de montaña	<b>PUNTOS:</b> 0,00	0.0%
Porcentaje de superficie determinada situada en zonas RAMSAR	<b>PUNTOS:</b> 0,00	0.0%
Porcentaje de superficie determinada en zonas vulnerables a la contaminación por nitratos	<b>PUNTOS:</b> 0,00	0.0%
Mayor pendiente media	<b>PUNTOS:</b> 0,00	0.0%
Porcentaje de superficie determinada en Red Natura 2000	<b>PUNTOS:</b> 0,00	0.0%



<u>APELLIDOS Y NOMBRE / RAZÓN SOCIAL</u>	<u>NIF</u>	<u>EXPEDIENTE</u>	<u>SUP. COMPROMETIDA (ha)</u>
CAMACHO ROLDAN RAFAEL ANGEL	25560987Y	2002806	13.74

**RESOLUCIÓN  
ADMITIDO**

**IMPORTE POR ANUALIDAD**

	<u>2015</u>	<u>2016</u>	<u>2017</u>	<u>2018</u>	<u>2019</u>
IMPORTE MÁXIMO SUBVENCIONABLE	1.568,28 €	1.568,28 €	1.568,28 €	1.568,28 €	1.568,28 €
IMPORTE MEDIO DE TRANSFERENCIA (€/ha)	114,14 €	114,14 €	114,14 €	114,14 €	114,14 €

**RECINTOS COMPROMETIDOS**

<u>REF.</u>	<u>REFERENCIA SIGPAC</u>	<u>CULTIVO</u>	<u>DESCRIPCIÓN CULTIVO</u>	<u>PEND. MEDIA (%)</u>	<u>SUP. DEC. ADMIN. (ha)</u>	<u>SUP. CERT. (ha)</u>	<u>SUP. CAMPO (ha)</u>	<u>SUP. COMPROM. (ha)</u>
2324760	11-005-032-00066-003	101000	OLIVAR-SIN VARIEDAD	S 25,11	8,16	8,50		8,16
2324763	11-042-004-00016-007	101000	OLIVAR-SIN VARIEDAD	S 28,90	5,58	5,58		5,58

**RESUMEN CRITERIOS DE SELECCIÓN**

**10.1.12 Agricultura de montaña con orientación ecológica en olivar** PUNTOS: 11,41

	<u>PUNTOS</u>	
Solicitantes de la medida 11, específica para la conversión o mantenimiento en agricultura ecológica	3,00	S
Porcentaje de superficie determinada en zonas con limitaciones naturales u otras limitaciones específicas ubicadas en las zonas de montaña	4,00	100.0%
Porcentaje de superficie determinada situada en zonas RAMSAR	0,00	0.0%
Porcentaje de superficie determinada en zonas vulnerables a la contaminación por nitratos	0,00	0.0%
Mayor pendiente media	3,00	26.65%
Porcentaje de superficie determinada en Red Natura 2000	1,41	40.61%



**DETALLE CRITERIOS DE SELECCIÓN****10.1.12 Agricultura de montaña con orientación ecológica en olivar****PUNTOS:** 11,41**Solicitantes de la medida 11, específica para la conversión o mantenimiento en agricultura ecológica****PUNTOS:** 3,00 S**Porcentaje de superficie determinada en zonas con limitaciones naturales u otras limitaciones específicas ubicadas en las zonas de montaña****PUNTOS:** 4,00 100.0%

<u>REF.</u>	<u>REFERENCIA SIGPAC</u>	<u>CULTIVO</u>	<u>DESCRIPCIÓN CULTIVO</u>	<u>S/R</u>	<u>SUP. COMPROM.</u> <u>(ha)</u>	<u>SUP. CUMPLE</u> <u>(ha)</u>
2324760	11-005-032-00066-003	101000	OLIVAR-SIN VARIEDAD	S	8,16	8,16
2324763	11-042-004-00016-007	101000	OLIVAR-SIN VARIEDAD	S	5,58	5,58

**Porcentaje de superficie determinada situada en zonas RAMSAR****PUNTOS:** 0,00 0.0%

<u>REF.</u>	<u>REFERENCIA SIGPAC</u>	<u>CULTIVO</u>	<u>DESCRIPCIÓN CULTIVO</u>	<u>S/R</u>	<u>SUP. COMPROM.</u> <u>(ha)</u>	<u>SUP. CUMPLE</u> <u>(ha)</u>
2324760	11-005-032-00066-003	101000	OLIVAR-SIN VARIEDAD	S	8,16	0,00
2324763	11-042-004-00016-007	101000	OLIVAR-SIN VARIEDAD	S	5,58	0,00

**Porcentaje de superficie determinada en zonas vulnerables a la contaminación por nitratos****PUNTOS:** 0,00 0.0%

<u>REF.</u>	<u>REFERENCIA SIGPAC</u>	<u>CULTIVO</u>	<u>DESCRIPCIÓN CULTIVO</u>	<u>S/R</u>	<u>SUP. COMPROM.</u> <u>(ha)</u>	<u>SUP. CUMPLE</u> <u>(ha)</u>
2324760	11-005-032-00066-003	101000	OLIVAR-SIN VARIEDAD	S	8,16	0,00
2324763	11-042-004-00016-007	101000	OLIVAR-SIN VARIEDAD	S	5,58	0,00

**Mayor pendiente media****PUNTOS:** 3,00 26.65%

<u>REF.</u>	<u>REFERENCIA SIGPAC</u>	<u>CULTIVO</u>	<u>DESCRIPCIÓN CULTIVO</u>	<u>S/R</u>	<u>PENDIENTE MEDIA (%)</u>	<u>SUP. COMPROM.</u> <u>(ha)</u>
2324760	11-005-032-00066-003	101000	OLIVAR-SIN VARIEDAD	S	25,11	8,16
2324763	11-042-004-00016-007	101000	OLIVAR-SIN VARIEDAD	S	28,90	5,58

**Porcentaje de superficie determinada en Red Natura 2000****PUNTOS:** 1,41 40.61%

<u>REF.</u>	<u>REFERENCIA SIGPAC</u>	<u>CULTIVO</u>	<u>DESCRIPCIÓN CULTIVO</u>	<u>S/R</u>	<u>SUP. COMPROM.</u> <u>(ha)</u>	<u>SUP. CUMPLE</u> <u>(ha)</u>
2324760	11-005-032-00066-003	101000	OLIVAR-SIN VARIEDAD	S	8,16	0,00
2324763	11-042-004-00016-007	101000	OLIVAR-SIN VARIEDAD	S	5,58	5,58



<u>APELLIDOS Y NOMBRE / RAZÓN SOCIAL</u>	<u>NIF</u>	<u>EXPEDIENTE</u>	<u>SUP. COMPROMETIDA (ha)</u>
CAMPANARIO BARRERA JUAN	31590216S	2007302	39.73

**RESOLUCIÓN  
ADMITIDO**

**IMPORTE POR ANUALIDAD**

	<u>2015</u>	<u>2016</u>	<u>2017</u>	<u>2018</u>	<u>2019</u>
IMPORTE MÁXIMO SUBVENCIONABLE	4.534,78 €	4.534,78 €	4.534,78 €	4.534,78 €	4.534,78 €
IMPORTE MEDIO DE TRANSFERENCIA (€/ha)	114,14 €	114,14 €	114,14 €	114,14 €	114,14 €

**RECINTOS COMPROMETIDOS**

<u>REF.</u>	<u>REFERENCIA SIGPAC</u>	<u>CULTIVO</u>	<u>DESCRIPCIÓN CULTIVO</u>	<u>S/R</u>	<u>PEND. MEDIA (%)</u>	<u>SUP. DEC. ADMIN. (ha)</u>	<u>SUP. CERT. (ha)</u>	<u>SUP. CAMPO (ha)</u>	<u>SUP. COMPROM. (ha)</u>
2562912	11-029-016-00003-010	101000	OLIVAR-SIN VARIEDAD	S	28,67	25,53	25,53		25,53
2562913	11-029-015-00017-002	101000	OLIVAR-SIN VARIEDAD	S	24,73	9,09	9,09		9,09
2562914	11-029-016-00003-011	101000	OLIVAR-SIN VARIEDAD	S	41,84	4,74	4,74		4,74
2562915	11-029-015-00021-008	101000	OLIVAR-SIN VARIEDAD	S	40,01	0,17	0,17		0,17
2562916	11-029-016-00003-007	101000	OLIVAR-SIN VARIEDAD	S	34,06	0,20	0,20		0,20

**RESUMEN CRITERIOS DE SELECCIÓN**

**10.1.12 Agricultura de montaña con orientación ecológica en olivar**

PUNTOS: 13,64

	<u>PUNTOS</u>	
Solicitantes de la medida 11, específica para la conversión o mantenimiento en agricultura ecológica	3,00	S
Porcentaje de superficie determinada en zonas con limitaciones naturales u otras limitaciones específicas ubicadas en las zonas de montaña	4,00	100.0%
Porcentaje de superficie determinada situada en zonas RAMSAR	0,00	0.0%
Porcentaje de superficie determinada en zonas vulnerables a la contaminación por nitratos	0,00	0.0%
Mayor pendiente media	3,00	29.42%
Porcentaje de superficie determinada en Red Natura 2000	3,64	64.26%



**DETALLE CRITERIOS DE SELECCIÓN****10.1.12 Agricultura de montaña con orientación ecológica en olivar****PUNTOS:** 13,64**Solicitantes de la medida 11, específica para la conversión o mantenimiento en agricultura ecológica****PUNTOS:** 3,00 S**Porcentaje de superficie determinada en zonas con limitaciones naturales u otras limitaciones específicas ubicadas en las zonas de montaña****PUNTOS:** 4,00 100.0%

<u>REF.</u>	<u>REFERENCIA SIGPAC</u>	<u>CULTIVO DESCRIPCIÓN CULTIVO</u>	<u>S/R</u>	<u>SUP. COMPROM.</u> <u>(ha)</u>	<u>SUP. CUMPLE</u> <u>(ha)</u>
2562913	11-029-015-00017-002	101000 OLIVAR-SIN VARIEDAD	S	9,09	9,09
2562915	11-029-015-00021-008	101000 OLIVAR-SIN VARIEDAD	S	0,17	0,17
2562916	11-029-016-00003-007	101000 OLIVAR-SIN VARIEDAD	S	0,20	0,20
2562912	11-029-016-00003-010	101000 OLIVAR-SIN VARIEDAD	S	25,53	25,53
2562914	11-029-016-00003-011	101000 OLIVAR-SIN VARIEDAD	S	4,74	4,74

**Porcentaje de superficie determinada situada en zonas RAMSAR****PUNTOS:** 0,00 0.0%

<u>REF.</u>	<u>REFERENCIA SIGPAC</u>	<u>CULTIVO DESCRIPCIÓN CULTIVO</u>	<u>S/R</u>	<u>SUP. COMPROM.</u> <u>(ha)</u>	<u>SUP. CUMPLE</u> <u>(ha)</u>
2562913	11-029-015-00017-002	101000 OLIVAR-SIN VARIEDAD	S	9,09	0,00
2562915	11-029-015-00021-008	101000 OLIVAR-SIN VARIEDAD	S	0,17	0,00
2562916	11-029-016-00003-007	101000 OLIVAR-SIN VARIEDAD	S	0,20	0,00
2562912	11-029-016-00003-010	101000 OLIVAR-SIN VARIEDAD	S	25,53	0,00
2562914	11-029-016-00003-011	101000 OLIVAR-SIN VARIEDAD	S	4,74	0,00

**Porcentaje de superficie determinada en zonas vulnerables a la contaminación por nitratos****PUNTOS:** 0,00 0.0%

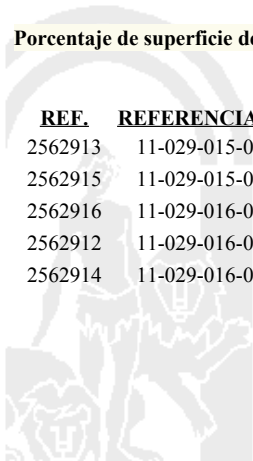
<u>REF.</u>	<u>REFERENCIA SIGPAC</u>	<u>CULTIVO DESCRIPCIÓN CULTIVO</u>	<u>S/R</u>	<u>SUP. COMPROM.</u> <u>(ha)</u>	<u>SUP. CUMPLE</u> <u>(ha)</u>
2562913	11-029-015-00017-002	101000 OLIVAR-SIN VARIEDAD	S	9,09	0,00
2562915	11-029-015-00021-008	101000 OLIVAR-SIN VARIEDAD	S	0,17	0,00
2562916	11-029-016-00003-007	101000 OLIVAR-SIN VARIEDAD	S	0,20	0,00
2562912	11-029-016-00003-010	101000 OLIVAR-SIN VARIEDAD	S	25,53	0,00
2562914	11-029-016-00003-011	101000 OLIVAR-SIN VARIEDAD	S	4,74	0,00

**Mayor pendiente media****PUNTOS:** 3,00 29.42%

<u>REF.</u>	<u>REFERENCIA SIGPAC</u>	<u>CULTIVO DESCRIPCIÓN CULTIVO</u>	<u>S/R</u>	<u>PENDIENTE MEDIA (%)</u>	<u>SUP. COMPROM.</u> <u>(ha)</u>
2562913	11-029-015-00017-002	101000 OLIVAR-SIN VARIEDAD	S	24,73	9,09
2562915	11-029-015-00021-008	101000 OLIVAR-SIN VARIEDAD	S	40,01	0,17
2562916	11-029-016-00003-007	101000 OLIVAR-SIN VARIEDAD	S	34,06	0,20
2562912	11-029-016-00003-010	101000 OLIVAR-SIN VARIEDAD	S	28,67	25,53
2562914	11-029-016-00003-011	101000 OLIVAR-SIN VARIEDAD	S	41,84	4,74

**Porcentaje de superficie determinada en Red Natura 2000****PUNTOS:** 3,64 64.26%

<u>REF.</u>	<u>REFERENCIA SIGPAC</u>	<u>CULTIVO DESCRIPCIÓN CULTIVO</u>	<u>S/R</u>	<u>SUP. COMPROM.</u> <u>(ha)</u>	<u>SUP. CUMPLE</u> <u>(ha)</u>
2562913	11-029-015-00017-002	101000 OLIVAR-SIN VARIEDAD	S	9,09	0,00
2562915	11-029-015-00021-008	101000 OLIVAR-SIN VARIEDAD	S	0,17	0,00
2562916	11-029-016-00003-007	101000 OLIVAR-SIN VARIEDAD	S	0,20	0,00
2562912	11-029-016-00003-010	101000 OLIVAR-SIN VARIEDAD	S	25,53	25,53
2562914	11-029-016-00003-011	101000 OLIVAR-SIN VARIEDAD	S	4,74	0,00



<u>APELLIDOS Y NOMBRE / RAZÓN SOCIAL</u>		<u>NIF</u>	<u>EXPEDIENTE</u>	<u>SUP. COMPROMETIDA</u>				
				<u>(ha)</u>				
CAMPOS VAZQUEZ CRISTOBAL		27909331G	2006751	4.57				
<b>RESOLUCIÓN</b>								
<b>ADMITIDO</b>								
<b>IMPORTES POR ANUALIDAD</b>								
		<b>2015</b>	<b>2016</b>	<b>2017</b>	<b>2018</b>	<b>2019</b>		
<b>IMPORTE MÁXIMO SUBVENCIONABLE</b>		521,62 €	521,62 €	521,62 €	521,62 €	521,62 €		
<b>IMPORTE MEDIO DE TRANSFERENCIA (€/ha)</b>		114,14 €	114,14 €	114,14 €	114,14 €	114,14 €		
<b>RECINTOS COMPROMETIDOS</b>								
<u>REF.</u>	<u>REFERENCIA SIGPAC</u>	<u>CULTIVO</u>	<u>DESCRIPCIÓN CULTIVO</u>	<u>PEND. MEDIA</u>	<u>SUP. DEC. ADMIN.</u>	<u>SUP. CERT.</u>	<u>SUP. CAMPO</u>	<u>SUP. COMPROM.</u>
				<u>S/R</u>	<u>(%)</u>	<u>(ha)</u>	<u>(ha)</u>	<u>(ha)</u>
2394508	11-029-008-00016-007	101000	OLIVAR-SIN VARIEDAD	S	24,78	3,32	3,34	3,32
2394509	11-029-009-00021-001	101000	OLIVAR-SIN VARIEDAD	S	29,99	1,08	1,14	1,08
2394511	41-035-007-00018-001	101000	OLIVAR-SIN VARIEDAD	S	28,11	0,17	0,17	0,17

**RESUMEN CRITERIOS DE SELECCIÓN**

<b>10.1.12 Agricultura de montaña con orientación ecológica en olivar</b>		<b>PUNTOS: 9,96</b>	
		<b>PUNTOS</b>	
<b>Solicitantes de la medida 11, específica para la conversión o mantenimiento en agricultura ecológica</b>		3,00	S
<b>Porcentaje de superficie determinada en zonas con limitaciones naturales u otras limitaciones específicas ubicadas en las zonas de montaña</b>		3,96	96.28%
<b>Porcentaje de superficie determinada situada en zonas RAMSAR</b>		0,00	0.0%
<b>Porcentaje de superficie determinada en zonas vulnerables a la contaminación por nitratos</b>		0,00	0.0%
<b>Mayor pendiente media</b>		3,00	26.14%
<b>Porcentaje de superficie determinada en Red Natura 2000</b>		0,00	0.0%



**DETALLE CRITERIOS DE SELECCIÓN****10.1.12 Agricultura de montaña con orientación ecológica en olivar****PUNTOS:** 9,96**Solicitantes de la medida 11, específica para la conversión o mantenimiento en agricultura ecológica****PUNTOS:** 3,00 S**Porcentaje de superficie determinada en zonas con limitaciones naturales u otras limitaciones específicas ubicadas en las zonas de montaña****PUNTOS:** 3,96 96.28%

<u>REF.</u>	<u>REFERENCIA SIGPAC</u>	<u>CULTIVO</u>	<u>DESCRIPCIÓN CULTIVO</u>	<u>S/R</u>	<u>SUP.</u> <u>COMPROM.</u> <u>(ha)</u>	<u>SUP.</u> <u>CUMPLE</u> <u>(ha)</u>
2394508	11-029-008-00016-007	101000	OLIVAR-SIN VARIEDAD	S	3,32	3,32
2394509	11-029-009-00021-001	101000	OLIVAR-SIN VARIEDAD	S	1,08	1,08
2394511	41-035-007-00018-001	101000	OLIVAR-SIN VARIEDAD	S	0,17	0,00

**Porcentaje de superficie determinada situada en zonas RAMSAR****PUNTOS:** 0,00 0.0%

<u>REF.</u>	<u>REFERENCIA SIGPAC</u>	<u>CULTIVO</u>	<u>DESCRIPCIÓN CULTIVO</u>	<u>S/R</u>	<u>SUP.</u> <u>COMPROM.</u> <u>(ha)</u>	<u>SUP.</u> <u>CUMPLE</u> <u>(ha)</u>
2394508	11-029-008-00016-007	101000	OLIVAR-SIN VARIEDAD	S	3,32	0,00
2394509	11-029-009-00021-001	101000	OLIVAR-SIN VARIEDAD	S	1,08	0,00
2394511	41-035-007-00018-001	101000	OLIVAR-SIN VARIEDAD	S	0,17	0,00

**Porcentaje de superficie determinada en zonas vulnerables a la contaminación por nitratos****PUNTOS:** 0,00 0.0%

<u>REF.</u>	<u>REFERENCIA SIGPAC</u>	<u>CULTIVO</u>	<u>DESCRIPCIÓN CULTIVO</u>	<u>S/R</u>	<u>SUP.</u> <u>COMPROM.</u> <u>(ha)</u>	<u>SUP.</u> <u>CUMPLE</u> <u>(ha)</u>
2394508	11-029-008-00016-007	101000	OLIVAR-SIN VARIEDAD	S	3,32	0,00
2394509	11-029-009-00021-001	101000	OLIVAR-SIN VARIEDAD	S	1,08	0,00
2394511	41-035-007-00018-001	101000	OLIVAR-SIN VARIEDAD	S	0,17	0,00

**Mayor pendiente media****PUNTOS:** 3,00 26.14%

<u>REF.</u>	<u>REFERENCIA SIGPAC</u>	<u>CULTIVO</u>	<u>DESCRIPCIÓN CULTIVO</u>	<u>S/R</u>	<u>PENDIENTE</u> <u>MEDIA (%)</u>	<u>SUP.</u> <u>COMPROM.</u> <u>(ha)</u>
2394508	11-029-008-00016-007	101000	OLIVAR-SIN VARIEDAD	S	24,78	3,32
2394509	11-029-009-00021-001	101000	OLIVAR-SIN VARIEDAD	S	29,99	1,08
2394511	41-035-007-00018-001	101000	OLIVAR-SIN VARIEDAD	S	28,11	0,17

**Porcentaje de superficie determinada en Red Natura 2000****PUNTOS:** 0,00 0.0%

<u>REF.</u>	<u>REFERENCIA SIGPAC</u>	<u>CULTIVO</u>	<u>DESCRIPCIÓN CULTIVO</u>	<u>S/R</u>	<u>SUP.</u> <u>COMPROM.</u> <u>(ha)</u>	<u>SUP.</u> <u>CUMPLE</u> <u>(ha)</u>
2394508	11-029-008-00016-007	101000	OLIVAR-SIN VARIEDAD	S	3,32	0,00
2394509	11-029-009-00021-001	101000	OLIVAR-SIN VARIEDAD	S	1,08	0,00
2394511	41-035-007-00018-001	101000	OLIVAR-SIN VARIEDAD	S	0,17	0,00





<u>APELLIDOS Y NOMBRE / RAZÓN SOCIAL</u>		<u>NIF</u>	<u>EXPEDIENTE</u>	<u>SUP. COMPROMETIDA</u>					
				<u>(ha)</u>					
CANTO SANCHEZ BARTOLOME		75858794X	2007981	3.77					
<b>RESOLUCIÓN</b>									
<b>ADMITIDO</b>									
<b>IMPORTE POR ANUALIDAD</b>									
		<b>2015</b>	<b>2016</b>	<b>2017</b>	<b>2018</b>	<b>2019</b>			
<b>IMPORTE MÁXIMO SUBVENCIONABLE</b>		430,31 €	430,31 €	430,31 €	430,31 €	430,31 €			
<b>IMPORTE MEDIO DE TRANSFERENCIA (€/ha)</b>		114,14 €	114,14 €	114,14 €	114,14 €	114,14 €			
<b>RECINTOS COMPROMETIDOS</b>									
<u>REF.</u>	<u>REFERENCIA SIGPAC</u>	<u>CULTIVO</u>	<u>DESCRIPCIÓN CULTIVO</u>	<u>S/R</u>	<u>PEND. MEDIA (%)</u>	<u>SUP. DEC. ADMIN. (ha)</u>	<u>SUP. CERT. (ha)</u>	<u>SUP. CAMPO (ha)</u>	<u>SUP. COMPROM. (ha)</u>
2577031	11-038-008-00130-004	101000	OLIVAR-SIN VARIEDAD	S	34,75	0,85	0,85		0,85
2577032	11-038-008-00129-008	101000	OLIVAR-SIN VARIEDAD	S	56,21	0,04	0,04		0,04
2577033	11-038-008-00129-005	101000	OLIVAR-SIN VARIEDAD	S	33,12	0,03	0,03		0,03
2577034	11-038-008-00129-006	101000	OLIVAR-SIN VARIEDAD	S	49,56	0,10	0,10		0,10
2577035	11-038-008-00129-007	101000	OLIVAR-SIN VARIEDAD	S	34,60	0,75	0,75		0,75
2577036	11-038-008-00130-005	101000	OLIVAR-SIN VARIEDAD	S	28,82	2,00	2,00		2,00

**RESUMEN CRITERIOS DE SELECCIÓN**

<b>10.1.12 Agricultura de montaña con orientación ecológica en olivar</b>		<b>PUNTOS: 10,00</b>	
		<b>PUNTOS</b>	
<b>Solicitantes de la medida 11, específica para la conversión o mantenimiento en agricultura ecológica</b>		3,00	S
<b>Porcentaje de superficie determinada en zonas con limitaciones naturales u otras limitaciones específicas ubicadas en las zonas de montaña</b>		4,00	100.0%
<b>Porcentaje de superficie determinada situada en zonas RAMSAR</b>		0,00	0.0%
<b>Porcentaje de superficie determinada en zonas vulnerables a la contaminación por nitratos</b>		0,00	0.0%
<b>Mayor pendiente media</b>		3,00	32.18%
<b>Porcentaje de superficie determinada en Red Natura 2000</b>		0,00	0.0%



**DETALLE CRITERIOS DE SELECCIÓN****10.1.12 Agricultura de montaña con orientación ecológica en olivar****PUNTOS:** 10,00**Solicitantes de la medida 11, específica para la conversión o mantenimiento en agricultura ecológica****PUNTOS:** 3,00 S**Porcentaje de superficie determinada en zonas con limitaciones naturales u otras limitaciones específicas ubicadas en las zonas de montaña****PUNTOS:** 4,00 100.0%

<u>REF.</u>	<u>REFERENCIA SIGPAC</u>	<u>CULTIVO DESCRIPCIÓN CULTIVO</u>	<u>S/R</u>	<u>SUP. COMPROM.</u> <u>(ha)</u>	<u>SUP. CUMPLE</u> <u>(ha)</u>
2577033	11-038-008-00129-005	101000 OLIVAR-SIN VARIEDAD	S	0,03	0,03
2577034	11-038-008-00129-006	101000 OLIVAR-SIN VARIEDAD	S	0,10	0,10
2577035	11-038-008-00129-007	101000 OLIVAR-SIN VARIEDAD	S	0,75	0,75
2577032	11-038-008-00129-008	101000 OLIVAR-SIN VARIEDAD	S	0,04	0,04
2577031	11-038-008-00130-004	101000 OLIVAR-SIN VARIEDAD	S	0,85	0,85
2577036	11-038-008-00130-005	101000 OLIVAR-SIN VARIEDAD	S	2,00	2,00

**Porcentaje de superficie determinada situada en zonas RAMSAR****PUNTOS:** 0,00 0.0%

<u>REF.</u>	<u>REFERENCIA SIGPAC</u>	<u>CULTIVO DESCRIPCIÓN CULTIVO</u>	<u>S/R</u>	<u>SUP. COMPROM.</u> <u>(ha)</u>	<u>SUP. CUMPLE</u> <u>(ha)</u>
2577033	11-038-008-00129-005	101000 OLIVAR-SIN VARIEDAD	S	0,03	0,00
2577034	11-038-008-00129-006	101000 OLIVAR-SIN VARIEDAD	S	0,10	0,00
2577035	11-038-008-00129-007	101000 OLIVAR-SIN VARIEDAD	S	0,75	0,00
2577032	11-038-008-00129-008	101000 OLIVAR-SIN VARIEDAD	S	0,04	0,00
2577031	11-038-008-00130-004	101000 OLIVAR-SIN VARIEDAD	S	0,85	0,00
2577036	11-038-008-00130-005	101000 OLIVAR-SIN VARIEDAD	S	2,00	0,00

**Porcentaje de superficie determinada en zonas vulnerables a la contaminación por nitratos****PUNTOS:** 0,00 0.0%

<u>REF.</u>	<u>REFERENCIA SIGPAC</u>	<u>CULTIVO DESCRIPCIÓN CULTIVO</u>	<u>S/R</u>	<u>SUP. COMPROM.</u> <u>(ha)</u>	<u>SUP. CUMPLE</u> <u>(ha)</u>
2577033	11-038-008-00129-005	101000 OLIVAR-SIN VARIEDAD	S	0,03	0,00
2577034	11-038-008-00129-006	101000 OLIVAR-SIN VARIEDAD	S	0,10	0,00
2577035	11-038-008-00129-007	101000 OLIVAR-SIN VARIEDAD	S	0,75	0,00
2577032	11-038-008-00129-008	101000 OLIVAR-SIN VARIEDAD	S	0,04	0,00
2577031	11-038-008-00130-004	101000 OLIVAR-SIN VARIEDAD	S	0,85	0,00
2577036	11-038-008-00130-005	101000 OLIVAR-SIN VARIEDAD	S	2,00	0,00

**Mayor pendiente media****PUNTOS:** 3,00 32.18%

<u>REF.</u>	<u>REFERENCIA SIGPAC</u>	<u>CULTIVO DESCRIPCIÓN CULTIVO</u>	<u>S/R</u>	<u>PENDIENTE MEDIA (%)</u>	<u>SUP. COMPROM.</u> <u>(ha)</u>
2577033	11-038-008-00129-005	101000 OLIVAR-SIN VARIEDAD	S	33,12	0,03
2577034	11-038-008-00129-006	101000 OLIVAR-SIN VARIEDAD	S	49,56	0,10
2577035	11-038-008-00129-007	101000 OLIVAR-SIN VARIEDAD	S	34,60	0,75
2577032	11-038-008-00129-008	101000 OLIVAR-SIN VARIEDAD	S	56,21	0,04
2577031	11-038-008-00130-004	101000 OLIVAR-SIN VARIEDAD	S	34,75	0,85
2577036	11-038-008-00130-005	101000 OLIVAR-SIN VARIEDAD	S	28,82	2,00

**Porcentaje de superficie determinada en Red Natura 2000****PUNTOS:** 0,00 0.0%

<u>REF.</u>	<u>REFERENCIA SIGPAC</u>	<u>CULTIVO DESCRIPCIÓN CULTIVO</u>	<u>S/R</u>	<u>SUP. COMPROM.</u> <u>(ha)</u>	<u>SUP. CUMPLE</u> <u>(ha)</u>
2577033	11-038-008-00129-005	101000 OLIVAR-SIN VARIEDAD	S	0,03	0,00
2577034	11-038-008-00129-006	101000 OLIVAR-SIN VARIEDAD	S	0,10	0,00
2577035	11-038-008-00129-007	101000 OLIVAR-SIN VARIEDAD	S	0,75	0,00

<b>REF.</b>	<b>REFERENCIA SIGPAC</b>	<b>CULTIVO</b>	<b>DESCRIPCIÓN CULTIVO</b>	<b>S/R</b>	<b>SUP. COMPROM.</b> <b>(ha)</b>	<b>SUP. CUMPLE</b> <b>(ha)</b>
2577032	11-038-008-00129-008	101000	OLIVAR-SIN VARIEDAD	S	0,04	0,00
2577031	11-038-008-00130-004	101000	OLIVAR-SIN VARIEDAD	S	0,85	0,00
2577036	11-038-008-00130-005	101000	OLIVAR-SIN VARIEDAD	S	2,00	0,00



<u>APELLIDOS Y NOMBRE / RAZÓN SOCIAL</u>		<u>NIF</u>	<u>EXPEDIENTE</u>	<u>SUP. COMPROMETIDA</u>				
				<u>(ha)</u>				
CARDENAS SANCHEZ MATEO		28366859Q	2007116	4.58				
<b>RESOLUCIÓN</b>								
<b>ADMITIDO</b>								
<b>IMPORTES POR ANUALIDAD</b>								
		<b>2015</b>	<b>2016</b>	<b>2017</b>	<b>2018</b>	<b>2019</b>		
<b>IMPORTE MÁXIMO SUBVENCIONABLE</b>		522,76 €	522,76 €	522,76 €	522,76 €	522,76 €		
<b>IMPORTE MEDIO DE TRANSFERENCIA (€/ha)</b>		114,14 €	114,14 €	114,14 €	114,14 €	114,14 €		
<b>RECINTOS COMPROMETIDOS</b>								
<u>REF.</u>	<u>REFERENCIA SIGPAC</u>	<u>CULTIVO</u>	<u>DESCRIPCIÓN CULTIVO</u>	<u>PEND. MEDIA</u>	<u>SUP. DEC. ADMIN.</u>	<u>SUP. CERT.</u>	<u>SUP. CAMPO</u>	<u>SUP. COMPROM.</u>
				<u>S/R</u>	<u>(%)</u>	<u>(ha)</u>	<u>(ha)</u>	<u>(ha)</u>
2316874	11-029-026-00085-003	101000	OLIVAR-SIN VARIEDAD	S	27,09	4,58	4,59	4,58

**INCIDENCIAS****INCIDENCIA DESCRIPCIÓN**

80403 Explotación no inscrita en SIPEA (anexo I, Orden 26 mayo 2015)  
Ref:2316873 Recinto:11-029-026-00021-003 Cultivo:101000 OLIVAR-SIN VARIEDAD Secano

**RESUMEN CRITERIOS DE SELECCIÓN**

<b>10.1.12 Agricultura de montaña con orientación ecológica en olivar</b>		<b>PUNTOS: 10,00</b>	
		<b>PUNTOS</b>	
Solicitantes de la medida 11, específica para la conversión o mantenimiento en agricultura ecológica		3,00	S
Porcentaje de superficie determinada en zonas con limitaciones naturales u otras limitaciones específicas ubicadas en las zonas de montaña		4,00	100.0%
Porcentaje de superficie determinada situada en zonas RAMSAR		0,00	0.0%
Porcentaje de superficie determinada en zonas vulnerables a la contaminación por nitratos		0,00	0.0%
Mayor pendiente media		3,00	27.09%
Porcentaje de superficie determinada en Red Natura 2000		0,00	0.0%



**DETALLE CRITERIOS DE SELECCIÓN****10.1.12 Agricultura de montaña con orientación ecológica en olivar****PUNTOS: 10,00****Solicitantes de la medida 11, específica para la conversión o mantenimiento en agricultura ecológica****PUNTOS: 3,00 S****Porcentaje de superficie determinada en zonas con limitaciones naturales u otras limitaciones específicas ubicadas en las zonas de montaña****PUNTOS: 4,00 100.0%**

<u>REF.</u>	<u>REFERENCIA SIGPAC</u>	<u>CULTIVO</u>	<u>DESCRIPCIÓN CULTIVO</u>	<u>S/R</u>	<u>SUP. COMPROM.</u> <u>(ha)</u>	<u>SUP. CUMPLE</u> <u>(ha)</u>
2316874	11-029-026-00085-003	101000	OLIVAR-SIN VARIEDAD	S	4,58	4,58

**Porcentaje de superficie determinada situada en zonas RAMSAR****PUNTOS: 0,00 0.0%**

<u>REF.</u>	<u>REFERENCIA SIGPAC</u>	<u>CULTIVO</u>	<u>DESCRIPCIÓN CULTIVO</u>	<u>S/R</u>	<u>SUP. COMPROM.</u> <u>(ha)</u>	<u>SUP. CUMPLE</u> <u>(ha)</u>
2316874	11-029-026-00085-003	101000	OLIVAR-SIN VARIEDAD	S	4,58	0,00

**Porcentaje de superficie determinada en zonas vulnerables a la contaminación por nitratos****PUNTOS: 0,00 0.0%**

<u>REF.</u>	<u>REFERENCIA SIGPAC</u>	<u>CULTIVO</u>	<u>DESCRIPCIÓN CULTIVO</u>	<u>S/R</u>	<u>SUP. COMPROM.</u> <u>(ha)</u>	<u>SUP. CUMPLE</u> <u>(ha)</u>
2316874	11-029-026-00085-003	101000	OLIVAR-SIN VARIEDAD	S	4,58	0,00

**Mayor pendiente media****PUNTOS: 3,00 27.09%**

<u>REF.</u>	<u>REFERENCIA SIGPAC</u>	<u>CULTIVO</u>	<u>DESCRIPCIÓN CULTIVO</u>	<u>S/R</u>	<u>PENDIENTE MEDIA (%)</u>	<u>SUP. COMPROM.</u> <u>(ha)</u>
2316874	11-029-026-00085-003	101000	OLIVAR-SIN VARIEDAD	S	27,09	4,58

**Porcentaje de superficie determinada en Red Natura 2000****PUNTOS: 0,00 0.0%**

<u>REF.</u>	<u>REFERENCIA SIGPAC</u>	<u>CULTIVO</u>	<u>DESCRIPCIÓN CULTIVO</u>	<u>S/R</u>	<u>SUP. COMPROM.</u> <u>(ha)</u>	<u>SUP. CUMPLE</u> <u>(ha)</u>
2316874	11-029-026-00085-003	101000	OLIVAR-SIN VARIEDAD	S	4,58	0,00



<u>APELLIDOS Y NOMBRE / RAZÓN SOCIAL</u>	<u>NIF</u>	<u>EXPEDIENTE</u>	<u>SUP. COMPROMETIDA (ha)</u>
CARRERO VALDERRAMA DOLORES	31587328W	2003421	13.04

**RESOLUCIÓN  
ADMITIDO**

**IMPORTE POR ANUALIDAD**

	<u>2015</u>	<u>2016</u>	<u>2017</u>	<u>2018</u>	<u>2019</u>
IMPORTE MÁXIMO SUBVENCIONABLE	1.488,39 €	1.488,39 €	1.488,39 €	1.488,39 €	1.488,39 €
IMPORTE MEDIO DE TRANSFERENCIA (€/ha)	114,14 €	114,14 €	114,14 €	114,14 €	114,14 €

**RECINTOS COMPROMETIDOS**

<u>REF.</u>	<u>REFERENCIA SIGPAC</u>	<u>CULTIVO</u>	<u>DESCRIPCIÓN CULTIVO</u>	<u>PEND. MEDIA (%)</u>	<u>SUP. DEC. ADMIN. (ha)</u>	<u>SUP. CERT. (ha)</u>	<u>SUP. CAMPO (ha)</u>	<u>SUP. COMPROM. (ha)</u>
2296018	11-029-015-00019-005	101000	OLIVAR-SIN VARIEDAD	S 23,62	0,24	0,24		0,24
2296022	11-029-015-00019-006	101000	OLIVAR-SIN VARIEDAD	S 26,05	12,80	12,80		12,80

**RESUMEN CRITERIOS DE SELECCIÓN**

**10.1.12 Agricultura de montaña con orientación ecológica en olivar** PUNTOS: 10,00

	<u>PUNTOS</u>	
Solicitantes de la medida 11, específica para la conversión o mantenimiento en agricultura ecológica	3,00	S
Porcentaje de superficie determinada en zonas con limitaciones naturales u otras limitaciones específicas ubicadas en las zonas de montaña	4,00	100.0%
Porcentaje de superficie determinada situada en zonas RAMSAR	0,00	0.0%
Porcentaje de superficie determinada en zonas vulnerables a la contaminación por nitratos	0,00	0.0%
Mayor pendiente media	3,00	26.01%
Porcentaje de superficie determinada en Red Natura 2000	0,00	0.0%



**DETALLE CRITERIOS DE SELECCIÓN****10.1.12 Agricultura de montaña con orientación ecológica en olivar****PUNTOS: 10,00****Solicitantes de la medida 11, específica para la conversión o mantenimiento en agricultura ecológica****PUNTOS: 3,00 S****Porcentaje de superficie determinada en zonas con limitaciones naturales u otras limitaciones específicas ubicadas en las zonas de montaña****PUNTOS: 4,00 100.0%**

<u>REF.</u>	<u>REFERENCIA SIGPAC</u>	<u>CULTIVO</u>	<u>DESCRIPCIÓN CULTIVO</u>	<u>S/R</u>	<u>SUP. COMPROM.</u> <u>(ha)</u>	<u>SUP. CUMPLE</u> <u>(ha)</u>
2296018	11-029-015-00019-005	101000	OLIVAR-SIN VARIEDAD	S	0,24	0,24
2296022	11-029-015-00019-006	101000	OLIVAR-SIN VARIEDAD	S	12,80	12,80

**Porcentaje de superficie determinada situada en zonas RAMSAR****PUNTOS: 0,00 0.0%**

<u>REF.</u>	<u>REFERENCIA SIGPAC</u>	<u>CULTIVO</u>	<u>DESCRIPCIÓN CULTIVO</u>	<u>S/R</u>	<u>SUP. COMPROM.</u> <u>(ha)</u>	<u>SUP. CUMPLE</u> <u>(ha)</u>
2296018	11-029-015-00019-005	101000	OLIVAR-SIN VARIEDAD	S	0,24	0,00
2296022	11-029-015-00019-006	101000	OLIVAR-SIN VARIEDAD	S	12,80	0,00

**Porcentaje de superficie determinada en zonas vulnerables a la contaminación por nitratos****PUNTOS: 0,00 0.0%**

<u>REF.</u>	<u>REFERENCIA SIGPAC</u>	<u>CULTIVO</u>	<u>DESCRIPCIÓN CULTIVO</u>	<u>S/R</u>	<u>SUP. COMPROM.</u> <u>(ha)</u>	<u>SUP. CUMPLE</u> <u>(ha)</u>
2296018	11-029-015-00019-005	101000	OLIVAR-SIN VARIEDAD	S	0,24	0,00
2296022	11-029-015-00019-006	101000	OLIVAR-SIN VARIEDAD	S	12,80	0,00

**Mayor pendiente media****PUNTOS: 3,00 26.01%**

<u>REF.</u>	<u>REFERENCIA SIGPAC</u>	<u>CULTIVO</u>	<u>DESCRIPCIÓN CULTIVO</u>	<u>S/R</u>	<u>PENDIENTE MEDIA (%)</u>	<u>SUP. COMPROM.</u> <u>(ha)</u>
2296018	11-029-015-00019-005	101000	OLIVAR-SIN VARIEDAD	S	23,62	0,24
2296022	11-029-015-00019-006	101000	OLIVAR-SIN VARIEDAD	S	26,05	12,80

**Porcentaje de superficie determinada en Red Natura 2000****PUNTOS: 0,00 0.0%**

<u>REF.</u>	<u>REFERENCIA SIGPAC</u>	<u>CULTIVO</u>	<u>DESCRIPCIÓN CULTIVO</u>	<u>S/R</u>	<u>SUP. COMPROM.</u> <u>(ha)</u>	<u>SUP. CUMPLE</u> <u>(ha)</u>
2296018	11-029-015-00019-005	101000	OLIVAR-SIN VARIEDAD	S	0,24	0,00
2296022	11-029-015-00019-006	101000	OLIVAR-SIN VARIEDAD	S	12,80	0,00



<u>APELLIDOS Y NOMBRE / RAZÓN SOCIAL</u>		<u>NIF</u>	<u>EXPEDIENTE</u>	<u>SUP. COMPROMETIDA</u>				
				<u>(ha)</u>				
CARVEGAR S.L.		B11011442	2005831	30.44				
<u>RESOLUCIÓN</u>								
ADMITIDO								
<u>IMPORTES POR ANUALIDAD</u>								
		<u>2015</u>	<u>2016</u>	<u>2017</u>	<u>2018</u>	<u>2019</u>		
IMPORTE MÁXIMO SUBVENCIONABLE		3.474,42 €	3.474,42 €	3.474,42 €	3.474,42 €	3.474,42 €		
IMPORTE MEDIO DE TRANSFERENCIA (€/ha)		114,14 €	114,14 €	114,14 €	114,14 €	114,14 €		
<u>RECINTOS COMPROMETIDOS</u>								
<u>REF.</u>	<u>REFERENCIA SIGPAC</u>	<u>CULTIVO</u>	<u>DESCRIPCIÓN CULTIVO</u>	<u>PEND. MEDIA</u>	<u>SUP. DEC. ADMIN.</u>	<u>SUP. CERT.</u>	<u>SUP. CAMPO</u>	<u>SUP. COMPROM.</u>
				<u>S/R</u>	<u>(%)</u>	<u>(ha)</u>	<u>(ha)</u>	<u>(ha)</u>
2554815	11-001-017-00022-001	101000	OLIVAR-SIN VARIEDAD	S	27,98	30,44	30,44	30,44

### RESUMEN CRITERIOS DE SELECCIÓN

<b>10.1.12 Agricultura de montaña con orientación ecológica en olivar</b>		<b>PUNTOS: 10,00</b>	
		<u>PUNTOS</u>	
Solicitantes de la medida 11, específica para la conversión o mantenimiento en agricultura ecológica		3,00	S
Porcentaje de superficie determinada en zonas con limitaciones naturales u otras limitaciones específicas ubicadas en las zonas de montaña		0,00	0.0%
Porcentaje de superficie determinada situada en zonas RAMSAR		0,00	0.0%
Porcentaje de superficie determinada en zonas vulnerables a la contaminación por nitratos		0,00	0.0%
Mayor pendiente media		3,00	27.98%
Porcentaje de superficie determinada en Red Natura 2000		4,00	100.0%





**DETALLE CRITERIOS DE SELECCIÓN****10.1.12 Agricultura de montaña con orientación ecológica en olivar****PUNTOS: 10,00****Solicitantes de la medida 11, específica para la conversión o mantenimiento en agricultura ecológica****PUNTOS: 3,00 S****Porcentaje de superficie determinada en zonas con limitaciones naturales u otras limitaciones específicas ubicadas en las zonas de montaña****PUNTOS: 0,00 0.0%**

<u>REF.</u>	<u>REFERENCIA SIGPAC</u>	<u>CULTIVO</u>	<u>DESCRIPCIÓN CULTIVO</u>	<u>S/R</u>	<u>SUP. COMPROM. (ha)</u>	<u>SUP. CUMPLE (ha)</u>
2554815	11-001-017-00022-001	101000	OLIVAR-SIN VARIEDAD	S	30,44	0,00

**Porcentaje de superficie determinada situada en zonas RAMSAR****PUNTOS: 0,00 0.0%**

<u>REF.</u>	<u>REFERENCIA SIGPAC</u>	<u>CULTIVO</u>	<u>DESCRIPCIÓN CULTIVO</u>	<u>S/R</u>	<u>SUP. COMPROM. (ha)</u>	<u>SUP. CUMPLE (ha)</u>
2554815	11-001-017-00022-001	101000	OLIVAR-SIN VARIEDAD	S	30,44	0,00

**Porcentaje de superficie determinada en zonas vulnerables a la contaminación por nitratos****PUNTOS: 0,00 0.0%**

<u>REF.</u>	<u>REFERENCIA SIGPAC</u>	<u>CULTIVO</u>	<u>DESCRIPCIÓN CULTIVO</u>	<u>S/R</u>	<u>SUP. COMPROM. (ha)</u>	<u>SUP. CUMPLE (ha)</u>
2554815	11-001-017-00022-001	101000	OLIVAR-SIN VARIEDAD	S	30,44	0,00

**Mayor pendiente media****PUNTOS: 3,00 27.98%**

<u>REF.</u>	<u>REFERENCIA SIGPAC</u>	<u>CULTIVO</u>	<u>DESCRIPCIÓN CULTIVO</u>	<u>S/R</u>	<u>PENDIENTE MEDIA (%)</u>	<u>SUP. COMPROM. (ha)</u>
2554815	11-001-017-00022-001	101000	OLIVAR-SIN VARIEDAD	S	27,98	30,44

**Porcentaje de superficie determinada en Red Natura 2000****PUNTOS: 4,00 100.0%**

<u>REF.</u>	<u>REFERENCIA SIGPAC</u>	<u>CULTIVO</u>	<u>DESCRIPCIÓN CULTIVO</u>	<u>S/R</u>	<u>SUP. COMPROM. (ha)</u>	<u>SUP. CUMPLE (ha)</u>
2554815	11-001-017-00022-001	101000	OLIVAR-SIN VARIEDAD	S	30,44	30,44



<u>APELLIDOS Y NOMBRE / RAZÓN SOCIAL</u>		<u>NIF</u>	<u>EXPEDIENTE</u>	<u>SUP. COMPROMETIDA</u>				
				<u>(ha)</u>				
CASANUEVA MESA LEONOR		77536379K	2005484	4.08				
<u>RESOLUCIÓN</u>								
ADMITIDO								
<u>IMPORTE POR ANUALIDAD</u>								
		<u>2015</u>	<u>2016</u>	<u>2017</u>	<u>2018</u>	<u>2019</u>		
IMPORTE MÁXIMO SUBVENCIONABLE		465,69 €	465,69 €	465,69 €	465,69 €	465,69 €		
IMPORTE MEDIO DE TRANSFERENCIA (€/ha)		114,14 €	114,14 €	114,14 €	114,14 €	114,14 €		
<u>RECINTOS COMPROMETIDOS</u>								
<u>REF.</u>	<u>REFERENCIA SIGPAC</u>	<u>CULTIVO</u>	<u>DESCRIPCIÓN CULTIVO</u>	<u>PEND. MEDIA</u>	<u>SUP. DEC. ADMIN.</u>	<u>SUP. CERT.</u>	<u>SUP. CAMPO</u>	<u>SUP. COMPROM.</u>
				<u>S/R</u>	<u>(%)</u>	<u>(ha)</u>	<u>(ha)</u>	<u>(ha)</u>
2403917	11-029-026-00085-003	101000	OLIVAR-SIN VARIEDAD	S	27,09	0,19	0,19	0,19
2403918	11-029-026-00089-001	101000	OLIVAR-SIN VARIEDAD	S	25,87	3,89	3,90	3,89

### RESUMEN CRITERIOS DE SELECCIÓN

<b>10.1.12 Agricultura de montaña con orientación ecológica en olivar</b>		<b>PUNTOS: 10,00</b>	
		<b>PUNTOS</b>	
Solicitantes de la medida 11, específica para la conversión o mantenimiento en agricultura ecológica		3,00	S
Porcentaje de superficie determinada en zonas con limitaciones naturales u otras limitaciones específicas ubicadas en las zonas de montaña		4,00	100.0%
Porcentaje de superficie determinada situada en zonas RAMSAR		0,00	0.0%
Porcentaje de superficie determinada en zonas vulnerables a la contaminación por nitratos		0,00	0.0%
Mayor pendiente media		3,00	25.93%
Porcentaje de superficie determinada en Red Natura 2000		0,00	0.0%



**DETALLE CRITERIOS DE SELECCIÓN****10.1.12 Agricultura de montaña con orientación ecológica en olivar****PUNTOS: 10,00****Solicitantes de la medida 11, específica para la conversión o mantenimiento en agricultura ecológica****PUNTOS: 3,00 S****Porcentaje de superficie determinada en zonas con limitaciones naturales u otras limitaciones específicas ubicadas en las zonas de montaña****PUNTOS: 4,00 100.0%**

<u>REF.</u>	<u>REFERENCIA SIGPAC</u>	<u>CULTIVO</u>	<u>DESCRIPCIÓN CULTIVO</u>	<u>S/R</u>	<u>SUP. COMPROM.</u> <u>(ha)</u>	<u>SUP. CUMPLE</u> <u>(ha)</u>
2403917	11-029-026-00085-003	101000	OLIVAR-SIN VARIEDAD	S	0,19	0,19
2403918	11-029-026-00089-001	101000	OLIVAR-SIN VARIEDAD	S	3,89	3,89

**Porcentaje de superficie determinada situada en zonas RAMSAR****PUNTOS: 0,00 0.0%**

<u>REF.</u>	<u>REFERENCIA SIGPAC</u>	<u>CULTIVO</u>	<u>DESCRIPCIÓN CULTIVO</u>	<u>S/R</u>	<u>SUP. COMPROM.</u> <u>(ha)</u>	<u>SUP. CUMPLE</u> <u>(ha)</u>
2403917	11-029-026-00085-003	101000	OLIVAR-SIN VARIEDAD	S	0,19	0,00
2403918	11-029-026-00089-001	101000	OLIVAR-SIN VARIEDAD	S	3,89	0,00

**Porcentaje de superficie determinada en zonas vulnerables a la contaminación por nitratos****PUNTOS: 0,00 0.0%**

<u>REF.</u>	<u>REFERENCIA SIGPAC</u>	<u>CULTIVO</u>	<u>DESCRIPCIÓN CULTIVO</u>	<u>S/R</u>	<u>SUP. COMPROM.</u> <u>(ha)</u>	<u>SUP. CUMPLE</u> <u>(ha)</u>
2403917	11-029-026-00085-003	101000	OLIVAR-SIN VARIEDAD	S	0,19	0,00
2403918	11-029-026-00089-001	101000	OLIVAR-SIN VARIEDAD	S	3,89	0,00

**Mayor pendiente media****PUNTOS: 3,00 25.93%**

<u>REF.</u>	<u>REFERENCIA SIGPAC</u>	<u>CULTIVO</u>	<u>DESCRIPCIÓN CULTIVO</u>	<u>S/R</u>	<u>PENDIENTE MEDIA (%)</u>	<u>SUP. COMPROM.</u> <u>(ha)</u>
2403917	11-029-026-00085-003	101000	OLIVAR-SIN VARIEDAD	S	27,09	0,19
2403918	11-029-026-00089-001	101000	OLIVAR-SIN VARIEDAD	S	25,87	3,89

**Porcentaje de superficie determinada en Red Natura 2000****PUNTOS: 0,00 0.0%**

<u>REF.</u>	<u>REFERENCIA SIGPAC</u>	<u>CULTIVO</u>	<u>DESCRIPCIÓN CULTIVO</u>	<u>S/R</u>	<u>SUP. COMPROM.</u> <u>(ha)</u>	<u>SUP. CUMPLE</u> <u>(ha)</u>
2403917	11-029-026-00085-003	101000	OLIVAR-SIN VARIEDAD	S	0,19	0,00
2403918	11-029-026-00089-001	101000	OLIVAR-SIN VARIEDAD	S	3,89	0,00



<u>APELLIDOS Y NOMBRE / RAZÓN SOCIAL</u>		<u>NIF</u>	<u>EXPEDIENTE</u>	<u>SUP. COMPROMETIDA</u>				
				<u>(ha)</u>				
CASANUEVA RINCON JUAN		28252765W	2005504	7				
<b>RESOLUCIÓN ADMITIDO</b>								
<b>IMPORTE POR ANUALIDAD</b>								
		<b>2015</b>	<b>2016</b>	<b>2017</b>	<b>2018</b>	<b>2019</b>		
IMPORTE MÁXIMO SUBVENCIONABLE		798,98 €	798,98 €	798,98 €	798,98 €	798,98 €		
IMPORTE MEDIO DE TRANSFERENCIA (€/ha)		114,14 €	114,14 €	114,14 €	114,14 €	114,14 €		
<b>RECINTOS COMPROMETIDOS</b>								
<u>REF.</u>	<u>REFERENCIA SIGPAC</u>	<u>CULTIVO</u>	<u>DESCRIPCIÓN CULTIVO</u>	<u>PEND. MEDIA</u>	<u>SUP. DEC. ADMIN.</u>	<u>SUP. CERT.</u>	<u>SUP. CAMPO</u>	<u>SUP. COMPROM.</u>
				<u>S/R</u>	<u>(%)</u>	<u>(ha)</u>	<u>(ha)</u>	<u>(ha)</u>
2531120	41-035-008-00036-001	101000	OLIVAR-SIN VARIEDAD	S	27,74	0,25	0,25	0,25
2531121	41-035-008-00023-001	101000	OLIVAR-SIN VARIEDAD	S	34,16	0,88	0,97	0,88
2531122	41-035-007-00129-001	101000	OLIVAR-SIN VARIEDAD	S	26,90	0,04	0,04	0,04
2531123	41-035-007-00130-002	101000	OLIVAR-SIN VARIEDAD	S	42,17	1,23	1,34	1,23
2531124	11-029-026-00065-002	101000	OLIVAR-SIN VARIEDAD	S	31,98	2,22	4,56	2,22
2531125	41-035-007-00127-001	101000	OLIVAR-SIN VARIEDAD	S	43,57	2,26	2,30	2,26
2531126	41-035-007-00128-001	101000	OLIVAR-SIN VARIEDAD	S	39,53	0,12	0,12	0,12

**RESUMEN CRITERIOS DE SELECCIÓN**

<b>10.1.12 Agricultura de montaña con orientación ecológica en olivar</b>	<b>PUNTOS: 7,32</b>	
	<b>PUNTOS</b>	
Solicitantes de la medida 11, específica para la conversión o mantenimiento en agricultura ecológica	3,00	S
Porcentaje de superficie determinada en zonas con limitaciones naturales u otras limitaciones específicas ubicadas en las zonas de montaña	1,32	31.71%
Porcentaje de superficie determinada situada en zonas RAMSAR	0,00	0.0%
Porcentaje de superficie determinada en zonas vulnerables a la contaminación por nitratos	0,00	0.0%
Mayor pendiente media	3,00	37.74%
Porcentaje de superficie determinada en Red Natura 2000	0,00	0.0%



**DETALLE CRITERIOS DE SELECCIÓN****10.1.12 Agricultura de montaña con orientación ecológica en olivar****PUNTOS: 7,32****Solicitantes de la medida 11, específica para la conversión o mantenimiento en agricultura ecológica****PUNTOS: 3,00 S****Porcentaje de superficie determinada en zonas con limitaciones naturales u otras limitaciones específicas ubicadas en las zonas de montaña****PUNTOS: 1,32 31.71%**

<u>REF.</u>	<u>REFERENCIA SIGPAC</u>	<u>CULTIVO DESCRIPCIÓN CULTIVO</u>	<u>S/R</u>	<u>SUP. COMPROM. (ha)</u>	<u>SUP. CUMPLE (ha)</u>
2531124	11-029-026-00065-002	101000 OLIVAR-SIN VARIEDAD	S	2,22	2,22
2531125	41-035-007-00127-001	101000 OLIVAR-SIN VARIEDAD	S	2,26	0,00
2531126	41-035-007-00128-001	101000 OLIVAR-SIN VARIEDAD	S	0,12	0,00
2531122	41-035-007-00129-001	101000 OLIVAR-SIN VARIEDAD	S	0,04	0,00
2531123	41-035-007-00130-002	101000 OLIVAR-SIN VARIEDAD	S	1,23	0,00
2531121	41-035-008-00023-001	101000 OLIVAR-SIN VARIEDAD	S	0,88	0,00
2531120	41-035-008-00036-001	101000 OLIVAR-SIN VARIEDAD	S	0,25	0,00

**Porcentaje de superficie determinada situada en zonas RAMSAR****PUNTOS: 0,00 0.0%**

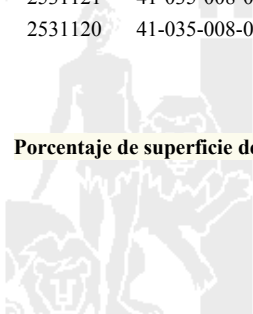
<u>REF.</u>	<u>REFERENCIA SIGPAC</u>	<u>CULTIVO DESCRIPCIÓN CULTIVO</u>	<u>S/R</u>	<u>SUP. COMPROM. (ha)</u>	<u>SUP. CUMPLE (ha)</u>
2531124	11-029-026-00065-002	101000 OLIVAR-SIN VARIEDAD	S	2,22	0,00
2531125	41-035-007-00127-001	101000 OLIVAR-SIN VARIEDAD	S	2,26	0,00
2531126	41-035-007-00128-001	101000 OLIVAR-SIN VARIEDAD	S	0,12	0,00
2531122	41-035-007-00129-001	101000 OLIVAR-SIN VARIEDAD	S	0,04	0,00
2531123	41-035-007-00130-002	101000 OLIVAR-SIN VARIEDAD	S	1,23	0,00
2531121	41-035-008-00023-001	101000 OLIVAR-SIN VARIEDAD	S	0,88	0,00
2531120	41-035-008-00036-001	101000 OLIVAR-SIN VARIEDAD	S	0,25	0,00

**Porcentaje de superficie determinada en zonas vulnerables a la contaminación por nitratos****PUNTOS: 0,00 0.0%**

<u>REF.</u>	<u>REFERENCIA SIGPAC</u>	<u>CULTIVO DESCRIPCIÓN CULTIVO</u>	<u>S/R</u>	<u>SUP. COMPROM. (ha)</u>	<u>SUP. CUMPLE (ha)</u>
2531124	11-029-026-00065-002	101000 OLIVAR-SIN VARIEDAD	S	2,22	0,00
2531125	41-035-007-00127-001	101000 OLIVAR-SIN VARIEDAD	S	2,26	0,00
2531126	41-035-007-00128-001	101000 OLIVAR-SIN VARIEDAD	S	0,12	0,00
2531122	41-035-007-00129-001	101000 OLIVAR-SIN VARIEDAD	S	0,04	0,00
2531123	41-035-007-00130-002	101000 OLIVAR-SIN VARIEDAD	S	1,23	0,00
2531121	41-035-008-00023-001	101000 OLIVAR-SIN VARIEDAD	S	0,88	0,00
2531120	41-035-008-00036-001	101000 OLIVAR-SIN VARIEDAD	S	0,25	0,00

**Mayor pendiente media****PUNTOS: 3,00 37.74%**

<u>REF.</u>	<u>REFERENCIA SIGPAC</u>	<u>CULTIVO DESCRIPCIÓN CULTIVO</u>	<u>S/R</u>	<u>PENDIENTE MEDIA (%)</u>	<u>SUP. COMPROM. (ha)</u>
2531124	11-029-026-00065-002	101000 OLIVAR-SIN VARIEDAD	S	31,98	2,22
2531125	41-035-007-00127-001	101000 OLIVAR-SIN VARIEDAD	S	43,57	2,26
2531126	41-035-007-00128-001	101000 OLIVAR-SIN VARIEDAD	S	39,53	0,12
2531122	41-035-007-00129-001	101000 OLIVAR-SIN VARIEDAD	S	26,90	0,04
2531123	41-035-007-00130-002	101000 OLIVAR-SIN VARIEDAD	S	42,17	1,23
2531121	41-035-008-00023-001	101000 OLIVAR-SIN VARIEDAD	S	34,16	0,88
2531120	41-035-008-00036-001	101000 OLIVAR-SIN VARIEDAD	S	27,74	0,25

**Porcentaje de superficie determinada en Red Natura 2000****PUNTOS: 0,00 0.0%**

<b>REF.</b>	<b>REFERENCIA SIGPAC</b>	<b>CULTIVO</b>	<b>DESCRIPCIÓN CULTIVO</b>	<b>S/R</b>	<b>SUP. COMPROM.</b> <b>(ha)</b>	<b>SUP. CUMPLE</b> <b>(ha)</b>
2531124	11-029-026-00065-002	101000	OLIVAR-SIN VARIEDAD	S	2,22	0,00
2531125	41-035-007-00127-001	101000	OLIVAR-SIN VARIEDAD	S	2,26	0,00
2531126	41-035-007-00128-001	101000	OLIVAR-SIN VARIEDAD	S	0,12	0,00
2531122	41-035-007-00129-001	101000	OLIVAR-SIN VARIEDAD	S	0,04	0,00
2531123	41-035-007-00130-002	101000	OLIVAR-SIN VARIEDAD	S	1,23	0,00
2531121	41-035-008-00023-001	101000	OLIVAR-SIN VARIEDAD	S	0,88	0,00
2531120	41-035-008-00036-001	101000	OLIVAR-SIN VARIEDAD	S	0,25	0,00



<u>APELLIDOS Y NOMBRE / RAZÓN SOCIAL</u>	<u>NIF</u>	<u>EXPEDIENTE</u>	<u>SUP. COMPROMETIDA (ha)</u>
C.B HERMANOS CRESPO SEVILLA	E11652294	2006195	2.46

**RESOLUCIÓN  
ADMITIDO**

**IMPORTE POR ANUALIDAD**

	<u>2015</u>	<u>2016</u>	<u>2017</u>	<u>2018</u>	<u>2019</u>
IMPORTE MÁXIMO SUBVENCIONABLE	280,78 €	280,78 €	280,78 €	280,78 €	280,78 €
IMPORTE MEDIO DE TRANSFERENCIA (€/ha)	114,14 €	114,14 €	114,14 €	114,14 €	114,14 €

**RECINTOS COMPROMETIDOS**

<u>REF.</u>	<u>REFERENCIA SIGPAC</u>	<u>CULTIVO</u>	<u>DESCRIPCIÓN CULTIVO</u>	<u>PEND. MEDIA (S/R (%))</u>	<u>SUP. DEC. ADMIN. (ha)</u>	<u>SUP. CERT. (ha)</u>	<u>SUP. CAMPO (ha)</u>	<u>SUP. COMPROM. (ha)</u>
2539284	11-006-091-00022-008	101000	OLIVAR-SIN VARIEDAD	S 22,75	0,03	0,03		0,03
2539285	11-006-091-00020-001	101000	OLIVAR-SIN VARIEDAD	S 27,33	2,43	2,43		2,43

**RESUMEN CRITERIOS DE SELECCIÓN**

**10.1.12 Agricultura de montaña con orientación ecológica en olivar** PUNTOS: 6,00

	<u>PUNTOS</u>	
Solicitantes de la medida 11, específica para la conversión o mantenimiento en agricultura ecológica	3,00	S
Porcentaje de superficie determinada en zonas con limitaciones naturales u otras limitaciones específicas ubicadas en las zonas de montaña	0,00	0.0%
Porcentaje de superficie determinada situada en zonas RAMSAR	0,00	0.0%
Porcentaje de superficie determinada en zonas vulnerables a la contaminación por nitratos	0,00	0.0%
Mayor pendiente media	3,00	27.27%
Porcentaje de superficie determinada en Red Natura 2000	0,00	0.0%



**DETALLE CRITERIOS DE SELECCIÓN****10.1.12 Agricultura de montaña con orientación ecológica en olivar PUNTOS: 6,00****Solicitantes de la medida 11, específica para la conversión o mantenimiento en agricultura ecológica PUNTOS: 3,00 S****Porcentaje de superficie determinada en zonas con limitaciones naturales u otras limitaciones específicas ubicadas en las zonas de montaña PUNTOS: 0,00 0.0%**

<u>REF.</u>	<u>REFERENCIA SIGPAC</u>	<u>CULTIVO</u>	<u>DESCRIPCIÓN CULTIVO</u>	<u>S/R</u>	<u>SUP. COMPROM.</u> <u>(ha)</u>	<u>SUP. CUMPLE</u> <u>(ha)</u>
2539285	11-006-091-00020-001	101000	OLIVAR-SIN VARIEDAD	S	2,43	0,00
2539284	11-006-091-00022-008	101000	OLIVAR-SIN VARIEDAD	S	0,03	0,00

**Porcentaje de superficie determinada situada en zonas RAMSAR PUNTOS: 0,00 0.0%**

<u>REF.</u>	<u>REFERENCIA SIGPAC</u>	<u>CULTIVO</u>	<u>DESCRIPCIÓN CULTIVO</u>	<u>S/R</u>	<u>SUP. COMPROM.</u> <u>(ha)</u>	<u>SUP. CUMPLE</u> <u>(ha)</u>
2539285	11-006-091-00020-001	101000	OLIVAR-SIN VARIEDAD	S	2,43	0,00
2539284	11-006-091-00022-008	101000	OLIVAR-SIN VARIEDAD	S	0,03	0,00

**Porcentaje de superficie determinada en zonas vulnerables a la contaminación por nitratos PUNTOS: 0,00 0.0%**

<u>REF.</u>	<u>REFERENCIA SIGPAC</u>	<u>CULTIVO</u>	<u>DESCRIPCIÓN CULTIVO</u>	<u>S/R</u>	<u>SUP. COMPROM.</u> <u>(ha)</u>	<u>SUP. CUMPLE</u> <u>(ha)</u>
2539285	11-006-091-00020-001	101000	OLIVAR-SIN VARIEDAD	S	2,43	0,00
2539284	11-006-091-00022-008	101000	OLIVAR-SIN VARIEDAD	S	0,03	0,00

**Mayor pendiente media PUNTOS: 3,00 27.27%**

<u>REF.</u>	<u>REFERENCIA SIGPAC</u>	<u>CULTIVO</u>	<u>DESCRIPCIÓN CULTIVO</u>	<u>S/R</u>	<u>PENDIENTE MEDIA (%)</u>	<u>SUP. COMPROM.</u> <u>(ha)</u>
2539285	11-006-091-00020-001	101000	OLIVAR-SIN VARIEDAD	S	27,33	2,43
2539284	11-006-091-00022-008	101000	OLIVAR-SIN VARIEDAD	S	22,75	0,03

**Porcentaje de superficie determinada en Red Natura 2000 PUNTOS: 0,00 0.0%**

<u>REF.</u>	<u>REFERENCIA SIGPAC</u>	<u>CULTIVO</u>	<u>DESCRIPCIÓN CULTIVO</u>	<u>S/R</u>	<u>SUP. COMPROM.</u> <u>(ha)</u>	<u>SUP. CUMPLE</u> <u>(ha)</u>
2539285	11-006-091-00020-001	101000	OLIVAR-SIN VARIEDAD	S	2,43	0,00
2539284	11-006-091-00022-008	101000	OLIVAR-SIN VARIEDAD	S	0,03	0,00





<u>APELLIDOS Y NOMBRE / RAZÓN SOCIAL</u>	<u>NIF</u>	<u>EXPEDIENTE</u>	<u>SUP. COMPROMETIDA (ha)</u>
CDAD. HEREDITARIA "GIL AMIAN"	E11755766	2005745	13.68

**RESOLUCIÓN  
ADMITIDO**

**IMPORTE POR ANUALIDAD**

	<u>2015</u>	<u>2016</u>	<u>2017</u>	<u>2018</u>	<u>2019</u>
IMPORTE MÁXIMO SUBVENCIONABLE	1.561,44 €	1.561,44 €	1.561,44 €	1.561,44 €	1.561,44 €
IMPORTE MEDIO DE TRANSFERENCIA (€/ha)	114,14 €	114,14 €	114,14 €	114,14 €	114,14 €

**RECINTOS COMPROMETIDOS**

<u>REF.</u>	<u>REFERENCIA SIGPAC</u>	<u>CULTIVO</u>	<u>DESCRIPCIÓN CULTIVO</u>	<u>PEND. MEDIA</u>	<u>SUP. DEC. ADMIN. (ha)</u>	<u>SUP. CERT. (ha)</u>	<u>SUP. CAMPO (ha)</u>	<u>SUP. COMPROM. (ha)</u>
2534636	11-006-009-00107-027	101000	OLIVAR-SIN VARIEDAD	S/R	26,99	4,91	5,01	4,91
2534637	11-006-009-00107-025	101000	OLIVAR-SIN VARIEDAD	S	38,49	0,23	0,28	0,23
2534638	11-006-009-00131-011	101000	OLIVAR-SIN VARIEDAD	S	25,56	2,76	3,24	2,76
2534639	11-006-009-00107-026	101000	OLIVAR-SIN VARIEDAD	S	31,88	1,87	1,98	1,87
2534640	11-006-009-00108-003	101000	OLIVAR-SIN VARIEDAD	S	29,72	2,19	2,21	2,19
2534642	11-006-009-00108-002	101000	OLIVAR-SIN VARIEDAD	S	40,07	1,49	1,49	1,49
2534646	11-006-009-00107-024	101000	OLIVAR-SIN VARIEDAD	S	42,29	0,23	0,23	0,23

**RESUMEN CRITERIOS DE SELECCIÓN**

**10.1.12 Agricultura de montaña con orientación ecológica en olivar**

**PUNTOS: 6,00**

	<u>PUNTOS</u>	
Solicitantes de la medida 11, específica para la conversión o mantenimiento en agricultura ecológica	3,00	S
Porcentaje de superficie determinada en zonas con limitaciones naturales u otras limitaciones específicas ubicadas en las zonas de montaña	0,00	0.0%
Porcentaje de superficie determinada situada en zonas RAMSAR	0,00	0.0%
Porcentaje de superficie determinada en zonas vulnerables a la contaminación por nitratos	0,00	0.0%
Mayor pendiente media	3,00	29.68%
Porcentaje de superficie determinada en Red Natura 2000	0,00	0.0%



**DETALLE CRITERIOS DE SELECCIÓN****10.1.12 Agricultura de montaña con orientación ecológica en olivar****PUNTOS:** 6,00**Solicitantes de la medida 11, específica para la conversión o mantenimiento en agricultura ecológica****PUNTOS:** 3,00 S**Porcentaje de superficie determinada en zonas con limitaciones naturales u otras limitaciones específicas ubicadas en las zonas de montaña****PUNTOS:** 0,00 0.0%

<u>REF.</u>	<u>REFERENCIA SIGPAC</u>	<u>CULTIVO DESCRIPCIÓN CULTIVO</u>	<u>S/R</u>	<u>SUP. COMPROM. (ha)</u>	<u>SUP. CUMPLE (ha)</u>
2534646	11-006-009-00107-024	101000 OLIVAR-SIN VARIEDAD	S	0,23	0,00
2534637	11-006-009-00107-025	101000 OLIVAR-SIN VARIEDAD	S	0,23	0,00
2534639	11-006-009-00107-026	101000 OLIVAR-SIN VARIEDAD	S	1,87	0,00
2534636	11-006-009-00107-027	101000 OLIVAR-SIN VARIEDAD	S	4,91	0,00
2534642	11-006-009-00108-002	101000 OLIVAR-SIN VARIEDAD	S	1,49	0,00
2534640	11-006-009-00108-003	101000 OLIVAR-SIN VARIEDAD	S	2,19	0,00
2534638	11-006-009-00131-011	101000 OLIVAR-SIN VARIEDAD	S	2,76	0,00

**Porcentaje de superficie determinada situada en zonas RAMSAR****PUNTOS:** 0,00 0.0%

<u>REF.</u>	<u>REFERENCIA SIGPAC</u>	<u>CULTIVO DESCRIPCIÓN CULTIVO</u>	<u>S/R</u>	<u>SUP. COMPROM. (ha)</u>	<u>SUP. CUMPLE (ha)</u>
2534646	11-006-009-00107-024	101000 OLIVAR-SIN VARIEDAD	S	0,23	0,00
2534637	11-006-009-00107-025	101000 OLIVAR-SIN VARIEDAD	S	0,23	0,00
2534639	11-006-009-00107-026	101000 OLIVAR-SIN VARIEDAD	S	1,87	0,00
2534636	11-006-009-00107-027	101000 OLIVAR-SIN VARIEDAD	S	4,91	0,00
2534642	11-006-009-00108-002	101000 OLIVAR-SIN VARIEDAD	S	1,49	0,00
2534640	11-006-009-00108-003	101000 OLIVAR-SIN VARIEDAD	S	2,19	0,00
2534638	11-006-009-00131-011	101000 OLIVAR-SIN VARIEDAD	S	2,76	0,00

**Porcentaje de superficie determinada en zonas vulnerables a la contaminación por nitratos****PUNTOS:** 0,00 0.0%

<u>REF.</u>	<u>REFERENCIA SIGPAC</u>	<u>CULTIVO DESCRIPCIÓN CULTIVO</u>	<u>S/R</u>	<u>SUP. COMPROM. (ha)</u>	<u>SUP. CUMPLE (ha)</u>
2534646	11-006-009-00107-024	101000 OLIVAR-SIN VARIEDAD	S	0,23	0,00
2534637	11-006-009-00107-025	101000 OLIVAR-SIN VARIEDAD	S	0,23	0,00
2534639	11-006-009-00107-026	101000 OLIVAR-SIN VARIEDAD	S	1,87	0,00
2534636	11-006-009-00107-027	101000 OLIVAR-SIN VARIEDAD	S	4,91	0,00
2534642	11-006-009-00108-002	101000 OLIVAR-SIN VARIEDAD	S	1,49	0,00
2534640	11-006-009-00108-003	101000 OLIVAR-SIN VARIEDAD	S	2,19	0,00
2534638	11-006-009-00131-011	101000 OLIVAR-SIN VARIEDAD	S	2,76	0,00

**Mayor pendiente media****PUNTOS:** 3,00 29.68%

<u>REF.</u>	<u>REFERENCIA SIGPAC</u>	<u>CULTIVO DESCRIPCIÓN CULTIVO</u>	<u>S/R</u>	<u>PENDIENTE MEDIA (%)</u>	<u>SUP. COMPROM. (ha)</u>
2534646	11-006-009-00107-024	101000 OLIVAR-SIN VARIEDAD	S	42,29	0,23
2534637	11-006-009-00107-025	101000 OLIVAR-SIN VARIEDAD	S	38,49	0,23
2534639	11-006-009-00107-026	101000 OLIVAR-SIN VARIEDAD	S	31,88	1,87
2534636	11-006-009-00107-027	101000 OLIVAR-SIN VARIEDAD	S	26,99	4,91
2534642	11-006-009-00108-002	101000 OLIVAR-SIN VARIEDAD	S	40,07	1,49
2534640	11-006-009-00108-003	101000 OLIVAR-SIN VARIEDAD	S	29,72	2,19
2534638	11-006-009-00131-011	101000 OLIVAR-SIN VARIEDAD	S	25,56	2,76

**Porcentaje de superficie determinada en Red Natura 2000****PUNTOS:** 0,00 0.0%

<b>REF.</b>	<b>REFERENCIA SIGPAC</b>	<b>CULTIVO</b>	<b>DESCRIPCIÓN CULTIVO</b>	<b>S/R</b>	<b>SUP. COMPROM.</b> <b>(ha)</b>	<b>SUP. CUMPLE</b> <b>(ha)</b>
2534646	11-006-009-00107-024	101000	OLIVAR-SIN VARIEDAD	S	0,23	0,00
2534637	11-006-009-00107-025	101000	OLIVAR-SIN VARIEDAD	S	0,23	0,00
2534639	11-006-009-00107-026	101000	OLIVAR-SIN VARIEDAD	S	1,87	0,00
2534636	11-006-009-00107-027	101000	OLIVAR-SIN VARIEDAD	S	4,91	0,00
2534642	11-006-009-00108-002	101000	OLIVAR-SIN VARIEDAD	S	1,49	0,00
2534640	11-006-009-00108-003	101000	OLIVAR-SIN VARIEDAD	S	2,19	0,00
2534638	11-006-009-00131-011	101000	OLIVAR-SIN VARIEDAD	S	2,76	0,00



<u>APELLIDOS Y NOMBRE / RAZÓN SOCIAL</u>	<u>NIF</u>	<u>EXPEDIENTE</u>	<u>SUP. COMPROMETIDA</u>			
			<u>(ha)</u>			
CEBALLOS ROMERO JUAN	28400581C	2007538	13.51			
<b>RESOLUCIÓN</b>						
<b>ADMITIDO</b>						
<b>IMPORTE POR ANUALIDAD</b>						
		<b>2015</b>	<b>2016</b>	<b>2017</b>	<b>2018</b>	<b>2019</b>
<b>IMPORTE MÁXIMO SUBVENCIONABLE</b>		1.542,03 €	1.542,03 €	1.542,03 €	1.542,03 €	1.542,03 €
<b>IMPORTE MEDIO DE TRANSFERENCIA (€/ha)</b>		114,14 €	114,14 €	114,14 €	114,14 €	114,14 €

**RECINTOS COMPROMETIDOS**

<u>REF.</u>	<u>REFERENCIA SIGPAC</u>	<u>CULTIVO</u>	<u>DESCRIPCIÓN CULTIVO</u>	<u>S/R</u>	<u>PEND. MEDIA (%)</u>	<u>SUP. DEC. ADMIN. (ha)</u>	<u>SUP. CERT. (ha)</u>	<u>SUP. CAMPO (ha)</u>	<u>SUP. COMPROM. (ha)</u>
2561116	41-064-027-00182-001	101000	OLIVAR-SIN VARIEDAD	S	30,32	0,53	0,53		0,53
2561117	41-064-027-00183-001	101000	OLIVAR-SIN VARIEDAD	S	35,59	2,08	2,08		2,08
2561119	41-064-026-00087-001	101000	OLIVAR-SIN VARIEDAD	S	23,10	7,12	7,17		7,06
2561123	41-064-027-00034-002	101000	OLIVAR-SIN VARIEDAD	S	33,24	0,90	0,90		0,90
2561124	41-064-027-00151-004	101000	OLIVAR-SIN VARIEDAD	S	26,05	0,07	0,07		0,07
2561125	41-064-027-00035-002	101000	OLIVAR-SIN VARIEDAD	S	23,87	0,55	0,55		0,55
2561126	41-064-027-00152-001	101000	OLIVAR-SIN VARIEDAD	S	23,05	1,09	1,09		1,09
2561127	41-064-027-00125-001	101000	OLIVAR-SIN VARIEDAD	S	26,91	1,23	1,23		1,23

**INCIDENCIAS****INCIDENCIA DESCRIPCIÓN**

- 218 La superficie total declarada sobre un mismo recinto en el conjunto de los expedientes, no puede superar la superficie total que el SIGPAC establece para ese recinto.  
Ref:2561119 Recinto:41-064-026-00087-001 Cultivo:101000 OLIVAR-SIN VARIEDAD Secano Suma de superficies declaradas para este recinto por todos los solicitantes (Áreas):723 Superficie SIGPAC medida para este recinto (Áreas):717 Exceso de superficie declarada (Hectáreas):0,06  
Ref:2561118 Recinto:41-064-027-00136-002 Cultivo:101000 OLIVAR-SIN VARIEDAD Secano Suma de superficies declaradas para este recinto por todos los solicitantes (Áreas):381 Superficie SIGPAC medida para este recinto (Áreas):358 Exceso de superficie declarada (Hectáreas):0,23
- 80403 Explotación no inscrita en SIPEA (anexo I, Orden 26 mayo 2015)  
Ref:2561118 Recinto:41-064-027-00136-002 Cultivo:101000 OLIVAR-SIN VARIEDAD Secano

**RESUMEN CRITERIOS DE SELECCIÓN**

<b>10.1.12 Agricultura de montaña con orientación ecológica en olivar</b>	<b>PUNTOS: 7,19</b>	
	<b>PUNTOS</b>	
<b>Solicitantes de la medida 11, específica para la conversión o mantenimiento en agricultura ecológica</b>	3,00	S
<b>Porcentaje de superficie determinada en zonas con limitaciones naturales u otras limitaciones específicas ubicadas en las zonas de montaña</b>	0,00	0.0%
<b>Porcentaje de superficie determinada situada en zonas RAMSAR</b>	0,00	0.0%
<b>Porcentaje de superficie determinada en zonas vulnerables a la contaminación por nitratos</b>	0,00	0.0%
<b>Mayor pendiente media</b>	3,00	26.37%
<b>Porcentaje de superficie determinada en Red Natura 2000</b>	1,19	19.32%



**DETALLE CRITERIOS DE SELECCIÓN****10.1.12 Agricultura de montaña con orientación ecológica en olivar****PUNTOS: 7,19****Solicitantes de la medida 11, específica para la conversión o mantenimiento en agricultura ecológica****PUNTOS: 3,00 S****Porcentaje de superficie determinada en zonas con limitaciones naturales u otras limitaciones específicas ubicadas en las zonas de montaña****PUNTOS: 0,00 0.0%**

<u>REF.</u>	<u>REFERENCIA SIGPAC</u>	<u>CULTIVO DESCRIPCIÓN CULTIVO</u>	<u>S/R</u>	<u>SUP. COMPROM.</u> <u>(ha)</u>	<u>SUP. CUMPLE</u> <u>(ha)</u>
2561119	41-064-026-00087-001	101000 OLIVAR-SIN VARIEDAD	S	7,06	0,00
2561123	41-064-027-00034-002	101000 OLIVAR-SIN VARIEDAD	S	0,90	0,00
2561125	41-064-027-00035-002	101000 OLIVAR-SIN VARIEDAD	S	0,55	0,00
2561127	41-064-027-00125-001	101000 OLIVAR-SIN VARIEDAD	S	1,23	0,00
2561124	41-064-027-00151-004	101000 OLIVAR-SIN VARIEDAD	S	0,07	0,00
2561126	41-064-027-00152-001	101000 OLIVAR-SIN VARIEDAD	S	1,09	0,00
2561116	41-064-027-00182-001	101000 OLIVAR-SIN VARIEDAD	S	0,53	0,00
2561117	41-064-027-00183-001	101000 OLIVAR-SIN VARIEDAD	S	2,08	0,00

**Porcentaje de superficie determinada situada en zonas RAMSAR****PUNTOS: 0,00 0.0%**

<u>REF.</u>	<u>REFERENCIA SIGPAC</u>	<u>CULTIVO DESCRIPCIÓN CULTIVO</u>	<u>S/R</u>	<u>SUP. COMPROM.</u> <u>(ha)</u>	<u>SUP. CUMPLE</u> <u>(ha)</u>
2561119	41-064-026-00087-001	101000 OLIVAR-SIN VARIEDAD	S	7,06	0,00
2561123	41-064-027-00034-002	101000 OLIVAR-SIN VARIEDAD	S	0,90	0,00
2561125	41-064-027-00035-002	101000 OLIVAR-SIN VARIEDAD	S	0,55	0,00
2561127	41-064-027-00125-001	101000 OLIVAR-SIN VARIEDAD	S	1,23	0,00
2561124	41-064-027-00151-004	101000 OLIVAR-SIN VARIEDAD	S	0,07	0,00
2561126	41-064-027-00152-001	101000 OLIVAR-SIN VARIEDAD	S	1,09	0,00
2561116	41-064-027-00182-001	101000 OLIVAR-SIN VARIEDAD	S	0,53	0,00
2561117	41-064-027-00183-001	101000 OLIVAR-SIN VARIEDAD	S	2,08	0,00

**Porcentaje de superficie determinada en zonas vulnerables a la contaminación por nitratos****PUNTOS: 0,00 0.0%**

<u>REF.</u>	<u>REFERENCIA SIGPAC</u>	<u>CULTIVO DESCRIPCIÓN CULTIVO</u>	<u>S/R</u>	<u>SUP. COMPROM.</u> <u>(ha)</u>	<u>SUP. CUMPLE</u> <u>(ha)</u>
2561119	41-064-026-00087-001	101000 OLIVAR-SIN VARIEDAD	S	7,06	0,00
2561123	41-064-027-00034-002	101000 OLIVAR-SIN VARIEDAD	S	0,90	0,00
2561125	41-064-027-00035-002	101000 OLIVAR-SIN VARIEDAD	S	0,55	0,00
2561127	41-064-027-00125-001	101000 OLIVAR-SIN VARIEDAD	S	1,23	0,00
2561124	41-064-027-00151-004	101000 OLIVAR-SIN VARIEDAD	S	0,07	0,00
2561126	41-064-027-00152-001	101000 OLIVAR-SIN VARIEDAD	S	1,09	0,00
2561116	41-064-027-00182-001	101000 OLIVAR-SIN VARIEDAD	S	0,53	0,00
2561117	41-064-027-00183-001	101000 OLIVAR-SIN VARIEDAD	S	2,08	0,00

**Mayor pendiente media****PUNTOS: 3,00 26.37%**

<u>REF.</u>	<u>REFERENCIA SIGPAC</u>	<u>CULTIVO DESCRIPCIÓN CULTIVO</u>	<u>S/R</u>	<u>PENDIENTE MEDIA (%)</u>	<u>SUP. COMPROM.</u> <u>(ha)</u>
2561119	41-064-026-00087-001	101000 OLIVAR-SIN VARIEDAD	S	23,10	7,06
2561123	41-064-027-00034-002	101000 OLIVAR-SIN VARIEDAD	S	33,24	0,90
2561125	41-064-027-00035-002	101000 OLIVAR-SIN VARIEDAD	S	23,87	0,55
2561127	41-064-027-00125-001	101000 OLIVAR-SIN VARIEDAD	S	26,91	1,23
2561124	41-064-027-00151-004	101000 OLIVAR-SIN VARIEDAD	S	26,05	0,07
2561126	41-064-027-00152-001	101000 OLIVAR-SIN VARIEDAD	S	23,05	1,09
2561116	41-064-027-00182-001	101000 OLIVAR-SIN VARIEDAD	S	30,32	0,53
2561117	41-064-027-00183-001	101000 OLIVAR-SIN VARIEDAD	S	35,59	2,08

**Porcentaje de superficie determinada en Red Natura 2000****PUNTOS: 1,19 19.32%**

<b>REF.</b>	<b>REFERENCIA SIGPAC</b>	<b>CULTIVO</b>	<b>DESCRIPCIÓN CULTIVO</b>	<b>S/R</b>	<b>SUP. COMPROM.</b> <b>(ha)</b>	<b>SUP. CUMPLE</b> <b>(ha)</b>
2561119	41-064-026-00087-001	101000	OLIVAR-SIN VARIEDAD	S	7,06	0,00
2561123	41-064-027-00034-002	101000	OLIVAR-SIN VARIEDAD	S	0,90	0,00
2561125	41-064-027-00035-002	101000	OLIVAR-SIN VARIEDAD	S	0,55	0,00
2561127	41-064-027-00125-001	101000	OLIVAR-SIN VARIEDAD	S	1,23	0,00
2561124	41-064-027-00151-004	101000	OLIVAR-SIN VARIEDAD	S	0,07	0,00
2561126	41-064-027-00152-001	101000	OLIVAR-SIN VARIEDAD	S	1,09	0,00
2561116	41-064-027-00182-001	101000	OLIVAR-SIN VARIEDAD	S	0,53	0,53
2561117	41-064-027-00183-001	101000	OLIVAR-SIN VARIEDAD	S	2,08	2,08



<u>APELLIDOS Y NOMBRE / RAZÓN SOCIAL</u>	<u>NIF</u>	<u>EXPEDIENTE</u>	<u>SUP. COMPROMETIDA</u>		
			<u>(ha)</u>		
CHACON PEREZ DIEGO JESUS	52285669E	2001700	0		
<b>RESOLUCIÓN</b>					
INADMITIDO					
<b>IMPORTE POR ANUALIDAD</b>					
	<u>2015</u>	<u>2016</u>	<u>2017</u>	<u>2018</u>	<u>2019</u>
IMPORTE MÁXIMO SUBVENCIONABLE	0,00 €	0,00 €	0,00 €	0,00 €	0,00 €
IMPORTE MEDIO DE TRANSFERENCIA (€/ha)	0,00 €	0,00 €	0,00 €	0,00 €	0,00 €

**INCIDENCIAS****INCIDENCIA DESCRIPCIÓN**

80402	El solicitante no está inscrito en SIPEA como operador ecológico
80403	Explotación no inscrita en SIPEA (anexo 1, Orden 26 mayo 2015) Ref:2524262 Recinto:11-042-010-00018-001 Cultivo:101000 OLIVAR-SIN VARIEDAD Secano Ref:2524263 Recinto:11-042-010-00018-003 Cultivo:101000 OLIVAR-SIN VARIEDAD Secano
80406	Superficie admisible para la ayuda menor que la mínima requerida (anexo 1, Orden 26 de mayo de 2015) Sup. Resuelta:0

**RESUMEN CRITERIOS DE SELECCIÓN**

<b>10.1.12 Agricultura de montaña con orientación ecológica en olivar</b>	<b>PUNTOS: 3,00</b>	
	<u>PUNTOS</u>	
Solicitantes de la medida 11, específica para la conversión o mantenimiento en agricultura ecológica	3,00	S
Porcentaje de superficie determinada en zonas con limitaciones naturales u otras limitaciones específicas ubicadas en las zonas de montaña	0,00	0.0%
Porcentaje de superficie determinada situada en zonas RAMSAR	0,00	0.0%
Porcentaje de superficie determinada en zonas vulnerables a la contaminación por nitratos	0,00	0.0%
Mayor pendiente media	0,00	0.0%
Porcentaje de superficie determinada en Red Natura 2000	0,00	0.0%

**DETALLE CRITERIOS DE SELECCIÓN**

<b>10.1.12 Agricultura de montaña con orientación ecológica en olivar</b>	<b>PUNTOS: 3,00</b>	
	<u>PUNTOS:</u>	
Solicitantes de la medida 11, específica para la conversión o mantenimiento en agricultura ecológica	3,00	S
Porcentaje de superficie determinada en zonas con limitaciones naturales u otras limitaciones específicas ubicadas en las zonas de montaña	0,00	0.0%
Porcentaje de superficie determinada situada en zonas RAMSAR	0,00	0.0%
Porcentaje de superficie determinada en zonas vulnerables a la contaminación por nitratos	0,00	0.0%
Mayor pendiente media	0,00	0.0%
Porcentaje de superficie determinada en Red Natura 2000	0,00	0.0%



<u>APELLIDOS Y NOMBRE / RAZÓN SOCIAL</u>		<u>NIF</u>	<u>EXPEDIENTE</u>	<u>SUP. COMPROMETIDA</u>				
				<u>(ha)</u>				
CONTRERAS EXPOSITO MARIA DEL CARMEN		25574043K	2007526	1.34				
<b>RESOLUCIÓN</b>								
<b>ADMITIDO</b>								
<b>IMPORTE POR ANUALIDAD</b>								
		<b>2015</b>	<b>2016</b>	<b>2017</b>	<b>2018</b>	<b>2019</b>		
<b>IMPORTE MÁXIMO SUBVENCIONABLE</b>		152,95 €	152,95 €	152,95 €	152,95 €	152,95 €		
<b>IMPORTE MEDIO DE TRANSFERENCIA (€/ha)</b>		114,14 €	114,14 €	114,14 €	114,14 €	114,14 €		
<b>RECINTOS COMPROMETIDOS</b>								
<u>REF.</u>	<u>REFERENCIA SIGPAC</u>	<u>CULTIVO</u>	<u>DESCRIPCIÓN CULTIVO</u>	<u>PEND. MEDIA</u>	<u>SUP. DEC. ADMIN.</u>	<u>SUP. CERT.</u>	<u>SUP. CAMPO</u>	<u>SUP. COMPROM.</u>
				<u>S/R</u>	<u>(%)</u>	<u>(ha)</u>	<u>(ha)</u>	<u>(ha)</u>
2333855	11-042-006-09002-020	101000	OLIVAR-SIN VARIEDAD	S	29,46	0,86	0,86	0,86
2333856	11-042-006-80008-011	101000	OLIVAR-SIN VARIEDAD	S	24,44	0,48	0,48	0,48

**INCIDENCIAS****INCIDENCIA DESCRIPCIÓN**

80403	Explotación no inscrita en SIPEA (anexo I, Orden 26 mayo 2015)
	Ref:2333854 Recinto:11-042-006-09002-019 Cultivo:101000 OLIVAR-SIN VARIEDAD Secano
	Ref:2333857 Recinto:11-042-010-00054-007 Cultivo:101000 OLIVAR-SIN VARIEDAD Secano
	Ref:2333858 Recinto:11-042-010-00054-008 Cultivo:101000 OLIVAR-SIN VARIEDAD Secano
	Ref:2333859 Recinto:11-042-010-00063-001 Cultivo:101000 OLIVAR-SIN VARIEDAD Secano

**RESUMEN CRITERIOS DE SELECCIÓN**

<b>10.1.12 Agricultura de montaña con orientación ecológica en olivar</b>	<b>PUNTOS: 14,00</b>	
	<b>PUNTOS</b>	
Solicitantes de la medida 11, específica para la conversión o mantenimiento en agricultura ecológica	3,00	S
Porcentaje de superficie determinada en zonas con limitaciones naturales u otras limitaciones específicas ubicadas en las zonas de montaña	4,00	100.0%
Porcentaje de superficie determinada situada en zonas RAMSAR	0,00	0.0%
Porcentaje de superficie determinada en zonas vulnerables a la contaminación por nitratos	0,00	0.0%
Mayor pendiente media	3,00	27.66%
Porcentaje de superficie determinada en Red Natura 2000	4,00	100.0%





**DETALLE CRITERIOS DE SELECCIÓN****10.1.12 Agricultura de montaña con orientación ecológica en olivar****PUNTOS: 14,00****Solicitantes de la medida 11, específica para la conversión o mantenimiento en agricultura ecológica****PUNTOS: 3,00 S****Porcentaje de superficie determinada en zonas con limitaciones naturales u otras limitaciones específicas ubicadas en las zonas de montaña****PUNTOS: 4,00 100.0%**

<u>REF.</u>	<u>REFERENCIA SIGPAC</u>	<u>CULTIVO</u>	<u>DESCRIPCIÓN CULTIVO</u>	<u>S/R</u>	<u>SUP. COMPROM.</u> <u>(ha)</u>	<u>SUP. CUMPLE</u> <u>(ha)</u>
2333855	11-042-006-09002-020	101000	OLIVAR-SIN VARIEDAD	S	0,86	0,86
2333856	11-042-006-80008-011	101000	OLIVAR-SIN VARIEDAD	S	0,48	0,48

**Porcentaje de superficie determinada situada en zonas RAMSAR****PUNTOS: 0,00 0.0%**

<u>REF.</u>	<u>REFERENCIA SIGPAC</u>	<u>CULTIVO</u>	<u>DESCRIPCIÓN CULTIVO</u>	<u>S/R</u>	<u>SUP. COMPROM.</u> <u>(ha)</u>	<u>SUP. CUMPLE</u> <u>(ha)</u>
2333855	11-042-006-09002-020	101000	OLIVAR-SIN VARIEDAD	S	0,86	0,00
2333856	11-042-006-80008-011	101000	OLIVAR-SIN VARIEDAD	S	0,48	0,00

**Porcentaje de superficie determinada en zonas vulnerables a la contaminación por nitratos****PUNTOS: 0,00 0.0%**

<u>REF.</u>	<u>REFERENCIA SIGPAC</u>	<u>CULTIVO</u>	<u>DESCRIPCIÓN CULTIVO</u>	<u>S/R</u>	<u>SUP. COMPROM.</u> <u>(ha)</u>	<u>SUP. CUMPLE</u> <u>(ha)</u>
2333855	11-042-006-09002-020	101000	OLIVAR-SIN VARIEDAD	S	0,86	0,00
2333856	11-042-006-80008-011	101000	OLIVAR-SIN VARIEDAD	S	0,48	0,00

**Mayor pendiente media****PUNTOS: 3,00 27.66%**

<u>REF.</u>	<u>REFERENCIA SIGPAC</u>	<u>CULTIVO</u>	<u>DESCRIPCIÓN CULTIVO</u>	<u>S/R</u>	<u>PENDIENTE MEDIA (%)</u>	<u>SUP. COMPROM.</u> <u>(ha)</u>
2333855	11-042-006-09002-020	101000	OLIVAR-SIN VARIEDAD	S	29,46	0,86
2333856	11-042-006-80008-011	101000	OLIVAR-SIN VARIEDAD	S	24,44	0,48

**Porcentaje de superficie determinada en Red Natura 2000****PUNTOS: 4,00 100.0%**

<u>REF.</u>	<u>REFERENCIA SIGPAC</u>	<u>CULTIVO</u>	<u>DESCRIPCIÓN CULTIVO</u>	<u>S/R</u>	<u>SUP. COMPROM.</u> <u>(ha)</u>	<u>SUP. CUMPLE</u> <u>(ha)</u>
2333855	11-042-006-09002-020	101000	OLIVAR-SIN VARIEDAD	S	0,86	0,86
2333856	11-042-006-80008-011	101000	OLIVAR-SIN VARIEDAD	S	0,48	0,48



<u>APELLIDOS Y NOMBRE / RAZÓN SOCIAL</u>		<u>NIF</u>	<u>EXPEDIENTE</u>	<u>SUP. COMPROMETIDA</u>				
				<u>(ha)</u>				
CUBILES RODRIGUEZ JUAN MIGUEL		74933926H	2006608	5.56				
<b>RESOLUCIÓN</b>								
<b>ADMITIDO</b>								
<b>IMPORTES POR ANUALIDAD</b>								
		<b>2015</b>	<b>2016</b>	<b>2017</b>	<b>2018</b>	<b>2019</b>		
<b>IMPORTE MÁXIMO SUBVENCIONABLE</b>		634,62 €	634,62 €	634,62 €	634,62 €	634,62 €		
<b>IMPORTE MEDIO DE TRANSFERENCIA (€/ha)</b>		114,14 €	114,14 €	114,14 €	114,14 €	114,14 €		
<b>RECINTOS COMPROMETIDOS</b>								
<u>REF.</u>	<u>REFERENCIA SIGPAC</u>	<u>CULTIVO</u>	<u>DESCRIPCIÓN CULTIVO</u>	<u>PEND. MEDIA</u>	<u>SUP. DEC. ADMIN.</u>	<u>SUP. CERT.</u>	<u>SUP. CAMPO</u>	<u>SUP. COMPROM.</u>
				<u>S/R</u>	<u>(%)</u>	<u>(ha)</u>	<u>(ha)</u>	<u>(ha)</u>
2543363	11-005-012-00011-003	101000	OLIVAR-SIN VARIEDAD	S	23,72	5,56	5,56	5,56

### RESUMEN CRITERIOS DE SELECCIÓN

<b>10.1.12 Agricultura de montaña con orientación ecológica en olivar</b>		<b>PUNTOS: 8,00</b>	
		<b>PUNTOS</b>	
<b>Solicitantes de la medida 11, específica para la conversión o mantenimiento en agricultura ecológica</b>		3,00	S
<b>Porcentaje de superficie determinada en zonas con limitaciones naturales u otras limitaciones específicas ubicadas en las zonas de montaña</b>		4,00	100.0%
<b>Porcentaje de superficie determinada situada en zonas RAMSAR</b>		0,00	0.0%
<b>Porcentaje de superficie determinada en zonas vulnerables a la contaminación por nitratos</b>		0,00	0.0%
<b>Mayor pendiente media</b>		1,00	23.72%
<b>Porcentaje de superficie determinada en Red Natura 2000</b>		0,00	0.0%



**DETALLE CRITERIOS DE SELECCIÓN****10.1.12 Agricultura de montaña con orientación ecológica en olivar PUNTOS: 8,00****Solicitantes de la medida 11, específica para la conversión o mantenimiento en agricultura ecológica PUNTOS: 3,00 S****Porcentaje de superficie determinada en zonas con limitaciones naturales u otras limitaciones específicas ubicadas en las zonas de montaña PUNTOS: 4,00 100.0%**

<u>REF.</u>	<u>REFERENCIA SIGPAC</u>	<u>CULTIVO DESCRIPCIÓN CULTIVO</u>	<u>S/R</u>	<u>SUP. COMPROM. (ha)</u>	<u>SUP. CUMPLE (ha)</u>
2543363	11-005-012-00011-003	101000 OLIVAR-SIN VARIEDAD	S	5,56	5,56

**Porcentaje de superficie determinada situada en zonas RAMSAR PUNTOS: 0,00 0.0%**

<u>REF.</u>	<u>REFERENCIA SIGPAC</u>	<u>CULTIVO DESCRIPCIÓN CULTIVO</u>	<u>S/R</u>	<u>SUP. COMPROM. (ha)</u>	<u>SUP. CUMPLE (ha)</u>
2543363	11-005-012-00011-003	101000 OLIVAR-SIN VARIEDAD	S	5,56	0,00

**Porcentaje de superficie determinada en zonas vulnerables a la contaminación por nitratos PUNTOS: 0,00 0.0%**

<u>REF.</u>	<u>REFERENCIA SIGPAC</u>	<u>CULTIVO DESCRIPCIÓN CULTIVO</u>	<u>S/R</u>	<u>SUP. COMPROM. (ha)</u>	<u>SUP. CUMPLE (ha)</u>
2543363	11-005-012-00011-003	101000 OLIVAR-SIN VARIEDAD	S	5,56	0,00

**Mayor pendiente media PUNTOS: 1,00 23.72%**

<u>REF.</u>	<u>REFERENCIA SIGPAC</u>	<u>CULTIVO DESCRIPCIÓN CULTIVO</u>	<u>S/R</u>	<u>PENDIENTE MEDIA (%)</u>	<u>SUP. COMPROM. (ha)</u>
2543363	11-005-012-00011-003	101000 OLIVAR-SIN VARIEDAD	S	23,72	5,56

**Porcentaje de superficie determinada en Red Natura 2000 PUNTOS: 0,00 0.0%**

<u>REF.</u>	<u>REFERENCIA SIGPAC</u>	<u>CULTIVO DESCRIPCIÓN CULTIVO</u>	<u>S/R</u>	<u>SUP. COMPROM. (ha)</u>	<u>SUP. CUMPLE (ha)</u>
2543363	11-005-012-00011-003	101000 OLIVAR-SIN VARIEDAD	S	5,56	0,00



<u>APELLIDOS Y NOMBRE / RAZÓN SOCIAL</u>		<u>NIF</u>	<u>EXPEDIENTE</u>	<u>SUP. COMPROMETIDA</u>				
				<u>(ha)</u>				
DE LOS REYES CADENA MIGUEL		75809346N	2005793	32.72				
<b>RESOLUCIÓN</b>								
<b>ADMITIDO</b>								
<b>IMPORTE POR ANUALIDAD</b>								
		<b>2015</b>	<b>2016</b>	<b>2017</b>	<b>2018</b>	<b>2019</b>		
<b>IMPORTE MÁXIMO SUBVENCIONABLE</b>		3.734,66 €	3.734,66 €	3.734,66 €	3.734,66 €	3.734,66 €		
<b>IMPORTE MEDIO DE TRANSFERENCIA (€/ha)</b>		114,14 €	114,14 €	114,14 €	114,14 €	114,14 €		
<b>RECINTOS COMPROMETIDOS</b>								
<u>REF.</u>	<u>REFERENCIA SIGPAC</u>	<u>CULTIVO</u>	<u>DESCRIPCIÓN CULTIVO</u>	<u>PEND. MEDIA</u>	<u>SUP. DEC. ADMIN.</u>	<u>SUP. CERT.</u>	<u>SUP. CAMPO</u>	<u>SUP. COMPROM.</u>
				<u>S/R</u>	<u>(%)</u>	<u>(ha)</u>	<u>(ha)</u>	<u>(ha)</u>
2534914	11-001-015-00002-003	101000	OLIVAR-SIN VARIEDAD	S	29,74	32,72	32,72	32,72

### RESUMEN CRITERIOS DE SELECCIÓN

<b>10.1.12 Agricultura de montaña con orientación ecológica en olivar</b>		<b>PUNTOS: 10,00</b>	
		<b>PUNTOS</b>	
Solicitantes de la medida 11, específica para la conversión o mantenimiento en agricultura ecológica		3,00	S
Porcentaje de superficie determinada en zonas con limitaciones naturales u otras limitaciones específicas ubicadas en las zonas de montaña		0,00	0.0%
Porcentaje de superficie determinada situada en zonas RAMSAR		0,00	0.0%
Porcentaje de superficie determinada en zonas vulnerables a la contaminación por nitratos		0,00	0.0%
Mayor pendiente media		3,00	29.74%
Porcentaje de superficie determinada en Red Natura 2000		4,00	100.0%



**DETALLE CRITERIOS DE SELECCIÓN****10.1.12 Agricultura de montaña con orientación ecológica en olivar****PUNTOS: 10,00****Solicitantes de la medida 11, específica para la conversión o mantenimiento en agricultura ecológica****PUNTOS: 3,00 S****Porcentaje de superficie determinada en zonas con limitaciones naturales u otras limitaciones específicas ubicadas en las zonas de montaña****PUNTOS: 0,00 0.0%**

<u>REF.</u>	<u>REFERENCIA SIGPAC</u>	<u>CULTIVO</u>	<u>DESCRIPCIÓN CULTIVO</u>	<u>S/R</u>	<u>SUP. COMPROM. (ha)</u>	<u>SUP. CUMPLE (ha)</u>
2534914	11-001-015-00002-003	101000	OLIVAR-SIN VARIEDAD	S	32,72	0,00

**Porcentaje de superficie determinada situada en zonas RAMSAR****PUNTOS: 0,00 0.0%**

<u>REF.</u>	<u>REFERENCIA SIGPAC</u>	<u>CULTIVO</u>	<u>DESCRIPCIÓN CULTIVO</u>	<u>S/R</u>	<u>SUP. COMPROM. (ha)</u>	<u>SUP. CUMPLE (ha)</u>
2534914	11-001-015-00002-003	101000	OLIVAR-SIN VARIEDAD	S	32,72	0,00

**Porcentaje de superficie determinada en zonas vulnerables a la contaminación por nitratos****PUNTOS: 0,00 0.0%**

<u>REF.</u>	<u>REFERENCIA SIGPAC</u>	<u>CULTIVO</u>	<u>DESCRIPCIÓN CULTIVO</u>	<u>S/R</u>	<u>SUP. COMPROM. (ha)</u>	<u>SUP. CUMPLE (ha)</u>
2534914	11-001-015-00002-003	101000	OLIVAR-SIN VARIEDAD	S	32,72	0,00

**Mayor pendiente media****PUNTOS: 3,00 29.74%**

<u>REF.</u>	<u>REFERENCIA SIGPAC</u>	<u>CULTIVO</u>	<u>DESCRIPCIÓN CULTIVO</u>	<u>S/R</u>	<u>PENDIENTE MEDIA (%)</u>	<u>SUP. COMPROM. (ha)</u>
2534914	11-001-015-00002-003	101000	OLIVAR-SIN VARIEDAD	S	29,74	32,72

**Porcentaje de superficie determinada en Red Natura 2000****PUNTOS: 4,00 100.0%**

<u>REF.</u>	<u>REFERENCIA SIGPAC</u>	<u>CULTIVO</u>	<u>DESCRIPCIÓN CULTIVO</u>	<u>S/R</u>	<u>SUP. COMPROM. (ha)</u>	<u>SUP. CUMPLE (ha)</u>
2534914	11-001-015-00002-003	101000	OLIVAR-SIN VARIEDAD	S	32,72	32,72



<u>APELLIDOS Y NOMBRE / RAZÓN SOCIAL</u>	<u>NIF</u>	<u>EXPEDIENTE</u>	<u>SUP. COMPROMETIDA</u>		
			<u>(ha)</u>		
DORADO VALLE FACUNDO	31524738H	2001228	2.36		
<b>RESOLUCIÓN</b>					
<b>ADMITIDO</b>					
<b>IMPORTE POR ANUALIDAD</b>					

	<u>2015</u>	<u>2016</u>	<u>2017</u>	<u>2018</u>	<u>2019</u>
IMPORTE MÁXIMO SUBVENCIONABLE	269,37 €	269,37 €	269,37 €	269,37 €	269,37 €
IMPORTE MEDIO DE TRANSFERENCIA (€/ha)	114,14 €	114,14 €	114,14 €	114,14 €	114,14 €

**RECINTOS COMPROMETIDOS**

<u>REF.</u>	<u>REFERENCIA SIGPAC</u>	<u>CULTIVO</u>	<u>DESCRIPCIÓN CULTIVO</u>	<u>S/R</u>	<u>PEND. MEDIA (%)</u>	<u>SUP. DEC. ADMIN. (ha)</u>	<u>SUP. CERT. (ha)</u>	<u>SUP. CAMPO (ha)</u>	<u>SUP. COMPROM. (ha)</u>
2319985	11-005-013-00009-003	101000	OLIVAR-SIN VARIEDAD	S	38,18	0,57	0,57		0,57
2319986	11-005-013-00009-004	101000	OLIVAR-SIN VARIEDAD	S	39,48	0,50	0,50		0,50
2319989	11-005-014-00006-001	101000	OLIVAR-SIN VARIEDAD	S	37,79	1,29	1,29		1,29

**INCIDENCIAS****INCIDENCIA DESCRIPCIÓN**

80403 Explotación no inscrita en SIPEA (anexo I, Orden 26 mayo 2015)  
Ref:2319987 Recinto:11-005-014-00009-006 Cultivo:101000 OLIVAR-SIN VARIEDAD Secano

**RESUMEN CRITERIOS DE SELECCIÓN****10.1.12 Agricultura de montaña con orientación ecológica en olivar PUNTOS: 10,00**

	<u>PUNTOS</u>	
Solicitantes de la medida 11, específica para la conversión o mantenimiento en agricultura ecológica	3,00	S
Porcentaje de superficie determinada en zonas con limitaciones naturales u otras limitaciones específicas ubicadas en las zonas de montaña	4,00	100.0%
Porcentaje de superficie determinada situada en zonas RAMSAR	0,00	0.0%
Porcentaje de superficie determinada en zonas vulnerables a la contaminación por nitratos	0,00	0.0%
Mayor pendiente media	3,00	38.24%
Porcentaje de superficie determinada en Red Natura 2000	0,00	0.0%



**DETALLE CRITERIOS DE SELECCIÓN****10.1.12 Agricultura de montaña con orientación ecológica en olivar****PUNTOS:** 10,00**Solicitantes de la medida 11, específica para la conversión o mantenimiento en agricultura ecológica****PUNTOS:** 3,00 S**Porcentaje de superficie determinada en zonas con limitaciones naturales u otras limitaciones específicas ubicadas en las zonas de montaña****PUNTOS:** 4,00 100.0%

<u>REF.</u>	<u>REFERENCIA SIGPAC</u>	<u>CULTIVO DESCRIPCIÓN CULTIVO</u>	<u>S/R</u>	<u>SUP. COMPROM.</u> <u>(ha)</u>	<u>SUP. CUMPLE</u> <u>(ha)</u>
2319985	11-005-013-00009-003	101000 OLIVAR-SIN VARIEDAD	S	0,57	0,57
2319986	11-005-013-00009-004	101000 OLIVAR-SIN VARIEDAD	S	0,50	0,50
2319989	11-005-014-00006-001	101000 OLIVAR-SIN VARIEDAD	S	1,29	1,29

**Porcentaje de superficie determinada situada en zonas RAMSAR****PUNTOS:** 0,00 0.0%

<u>REF.</u>	<u>REFERENCIA SIGPAC</u>	<u>CULTIVO DESCRIPCIÓN CULTIVO</u>	<u>S/R</u>	<u>SUP. COMPROM.</u> <u>(ha)</u>	<u>SUP. CUMPLE</u> <u>(ha)</u>
2319985	11-005-013-00009-003	101000 OLIVAR-SIN VARIEDAD	S	0,57	0,00
2319986	11-005-013-00009-004	101000 OLIVAR-SIN VARIEDAD	S	0,50	0,00
2319989	11-005-014-00006-001	101000 OLIVAR-SIN VARIEDAD	S	1,29	0,00

**Porcentaje de superficie determinada en zonas vulnerables a la contaminación por nitratos****PUNTOS:** 0,00 0.0%

<u>REF.</u>	<u>REFERENCIA SIGPAC</u>	<u>CULTIVO DESCRIPCIÓN CULTIVO</u>	<u>S/R</u>	<u>SUP. COMPROM.</u> <u>(ha)</u>	<u>SUP. CUMPLE</u> <u>(ha)</u>
2319985	11-005-013-00009-003	101000 OLIVAR-SIN VARIEDAD	S	0,57	0,00
2319986	11-005-013-00009-004	101000 OLIVAR-SIN VARIEDAD	S	0,50	0,00
2319989	11-005-014-00006-001	101000 OLIVAR-SIN VARIEDAD	S	1,29	0,00

**Mayor pendiente media****PUNTOS:** 3,00 38.24%

<u>REF.</u>	<u>REFERENCIA SIGPAC</u>	<u>CULTIVO DESCRIPCIÓN CULTIVO</u>	<u>S/R</u>	<u>PENDIENTE MEDIA (%)</u>	<u>SUP. COMPROM.</u> <u>(ha)</u>
2319985	11-005-013-00009-003	101000 OLIVAR-SIN VARIEDAD	S	38,18	0,57
2319986	11-005-013-00009-004	101000 OLIVAR-SIN VARIEDAD	S	39,48	0,50
2319989	11-005-014-00006-001	101000 OLIVAR-SIN VARIEDAD	S	37,79	1,29

**Porcentaje de superficie determinada en Red Natura 2000****PUNTOS:** 0,00 0.0%

<u>REF.</u>	<u>REFERENCIA SIGPAC</u>	<u>CULTIVO DESCRIPCIÓN CULTIVO</u>	<u>S/R</u>	<u>SUP. COMPROM.</u> <u>(ha)</u>	<u>SUP. CUMPLE</u> <u>(ha)</u>
2319985	11-005-013-00009-003	101000 OLIVAR-SIN VARIEDAD	S	0,57	0,00
2319986	11-005-013-00009-004	101000 OLIVAR-SIN VARIEDAD	S	0,50	0,00
2319989	11-005-014-00006-001	101000 OLIVAR-SIN VARIEDAD	S	1,29	0,00



<u>APELLIDOS Y NOMBRE / RAZÓN SOCIAL</u>		<u>NIF</u>	<u>EXPEDIENTE</u>	<u>SUP. COMPROMETIDA</u>				
				<u>(ha)</u>				
EL CHIPITAL S.C.		J91170225	2007207	41.11				
<b>RESOLUCIÓN ADMITIDO</b>								
<b>IMPORTE POR ANUALIDAD</b>								
		<b>2015</b>	<b>2016</b>	<b>2017</b>	<b>2018</b>	<b>2019</b>		
IMPORTE MÁXIMO SUBVENCIONABLE		4.642,07 €	4.642,07 €	4.642,07 €	4.642,07 €	4.642,07 €		
IMPORTE MEDIO DE TRANSFERENCIA (€/ha)		112,92 €	112,92 €	112,92 €	112,92 €	112,92 €		
<b>RECINTOS COMPROMETIDOS</b>								
<u>REF.</u>	<u>REFERENCIA SIGPAC</u>	<u>CULTIVO</u>	<u>DESCRIPCIÓN CULTIVO</u>	<u>PEND. MEDIA</u>	<u>SUP. DEC. ADMIN.</u>	<u>SUP. CERT.</u>	<u>SUP. CAMPO</u>	<u>SUP. COMPROM.</u>
				<u>S/R</u>	<u>(%)</u>	<u>(ha)</u>	<u>(ha)</u>	<u>(ha)</u>
2319964	11-029-002-00149-005	101000	OLIVAR-SIN VARIEDAD	S	35,78	2,89	2,89	2,89
2319965	11-029-002-00149-003	101000	OLIVAR-SIN VARIEDAD	S	22,98	25,15	25,38	25,15
2319976	11-029-027-00028-002	101000	OLIVAR-SIN VARIEDAD	S	23,91	13,07	13,07	13,07

### RESUMEN CRITERIOS DE SELECCIÓN

<b>10.1.12 Agricultura de montaña con orientación ecológica en olivar</b>		<b>PUNTOS: 9,32</b>	
		<b>PUNTOS</b>	
Solicitantes de la medida 11, específica para la conversión o mantenimiento en agricultura ecológica		3,00	S
Porcentaje de superficie determinada en zonas con limitaciones naturales u otras limitaciones específicas ubicadas en las zonas de montaña		4,00	100.0%
Porcentaje de superficie determinada situada en zonas RAMSAR		0,00	0.0%
Porcentaje de superficie determinada en zonas vulnerables a la contaminación por nitratos		0,00	0.0%
Mayor pendiente media		1,00	24.18%
Porcentaje de superficie determinada en Red Natura 2000		1,32	31.79%





**DETALLE CRITERIOS DE SELECCIÓN****10.1.12 Agricultura de montaña con orientación ecológica en olivar****PUNTOS: 9,32****Solicitantes de la medida 11, específica para la conversión o mantenimiento en agricultura ecológica****PUNTOS: 3,00 S****Porcentaje de superficie determinada en zonas con limitaciones naturales u otras limitaciones específicas ubicadas en las zonas de montaña****PUNTOS: 4,00 100.0%**

<u>REF.</u>	<u>REFERENCIA SIGPAC</u>	<u>CULTIVO</u>	<u>DESCRIPCIÓN CULTIVO</u>	<u>S/R</u>	<u>SUP. COMPROM.</u> <u>(ha)</u>	<u>SUP. CUMPLE</u> <u>(ha)</u>
2319965	11-029-002-00149-003	101000	OLIVAR-SIN VARIEDAD	S	25,15	25,15
2319964	11-029-002-00149-005	101000	OLIVAR-SIN VARIEDAD	S	2,89	2,89
2319976	11-029-027-00028-002	101000	OLIVAR-SIN VARIEDAD	S	13,07	13,07

**Porcentaje de superficie determinada situada en zonas RAMSAR****PUNTOS: 0,00 0.0%**

<u>REF.</u>	<u>REFERENCIA SIGPAC</u>	<u>CULTIVO</u>	<u>DESCRIPCIÓN CULTIVO</u>	<u>S/R</u>	<u>SUP. COMPROM.</u> <u>(ha)</u>	<u>SUP. CUMPLE</u> <u>(ha)</u>
2319965	11-029-002-00149-003	101000	OLIVAR-SIN VARIEDAD	S	25,15	0,00
2319964	11-029-002-00149-005	101000	OLIVAR-SIN VARIEDAD	S	2,89	0,00
2319976	11-029-027-00028-002	101000	OLIVAR-SIN VARIEDAD	S	13,07	0,00

**Porcentaje de superficie determinada en zonas vulnerables a la contaminación por nitratos****PUNTOS: 0,00 0.0%**

<u>REF.</u>	<u>REFERENCIA SIGPAC</u>	<u>CULTIVO</u>	<u>DESCRIPCIÓN CULTIVO</u>	<u>S/R</u>	<u>SUP. COMPROM.</u> <u>(ha)</u>	<u>SUP. CUMPLE</u> <u>(ha)</u>
2319965	11-029-002-00149-003	101000	OLIVAR-SIN VARIEDAD	S	25,15	0,00
2319964	11-029-002-00149-005	101000	OLIVAR-SIN VARIEDAD	S	2,89	0,00
2319976	11-029-027-00028-002	101000	OLIVAR-SIN VARIEDAD	S	13,07	0,00

**Mayor pendiente media****PUNTOS: 1,00 24.18%**

<u>REF.</u>	<u>REFERENCIA SIGPAC</u>	<u>CULTIVO</u>	<u>DESCRIPCIÓN CULTIVO</u>	<u>S/R</u>	<u>PENDIENTE MEDIA (%)</u>	<u>SUP. COMPROM.</u> <u>(ha)</u>
2319965	11-029-002-00149-003	101000	OLIVAR-SIN VARIEDAD	S	22,98	25,15
2319964	11-029-002-00149-005	101000	OLIVAR-SIN VARIEDAD	S	35,78	2,89
2319976	11-029-027-00028-002	101000	OLIVAR-SIN VARIEDAD	S	23,91	13,07

**Porcentaje de superficie determinada en Red Natura 2000****PUNTOS: 1,32 31.79%**

<u>REF.</u>	<u>REFERENCIA SIGPAC</u>	<u>CULTIVO</u>	<u>DESCRIPCIÓN CULTIVO</u>	<u>S/R</u>	<u>SUP. COMPROM.</u> <u>(ha)</u>	<u>SUP. CUMPLE</u> <u>(ha)</u>
2319965	11-029-002-00149-003	101000	OLIVAR-SIN VARIEDAD	S	25,15	0,00
2319964	11-029-002-00149-005	101000	OLIVAR-SIN VARIEDAD	S	2,89	0,00
2319976	11-029-027-00028-002	101000	OLIVAR-SIN VARIEDAD	S	13,07	13,07



<u>APELLIDOS Y NOMBRE / RAZÓN SOCIAL</u>	<u>NIF</u>	<u>EXPEDIENTE</u>	<u>SUP. COMPROMETIDA (ha)</u>
EXPL.GANADERAS LA FONTANILLA, SL	B91042796	2008084	17.64

**RESOLUCIÓN  
ADMITIDO**

**IMPORTE POR ANUALIDAD**

	<u>2015</u>	<u>2016</u>	<u>2017</u>	<u>2018</u>	<u>2019</u>
IMPORTE MÁXIMO SUBVENCIONABLE	2.013,43 €	2.013,43 €	2.013,43 €	2.013,43 €	2.013,43 €
IMPORTE MEDIO DE TRANSFERENCIA (€/ha)	114,14 €	114,14 €	114,14 €	114,14 €	114,14 €

**RECINTOS COMPROMETIDOS**

<u>REF.</u>	<u>REFERENCIA SIGPAC</u>	<u>CULTIVO</u>	<u>DESCRIPCIÓN CULTIVO</u>	<u>PEND. MEDIA (%)</u>	<u>SUP. DEC. ADMIN. (ha)</u>	<u>SUP. CERT. (ha)</u>	<u>SUP. CAMPO (ha)</u>	<u>SUP. COMPROM. (ha)</u>
2581199	11-005-029-00062-008	101000	OLIVAR-SIN VARIEDAD	S 23,66	10,17	10,17		10,17
2581201	11-005-029-00062-007	101000	OLIVAR-SIN VARIEDAD	S 21,89	7,47	7,47		7,47

**RESUMEN CRITERIOS DE SELECCIÓN**

**10.1.12 Agricultura de montaña con orientación ecológica en olivar** PUNTOS: 12,00

	<u>PUNTOS</u>	
Solicitantes de la medida 11, específica para la conversión o mantenimiento en agricultura ecológica	3,00	S
Porcentaje de superficie determinada en zonas con limitaciones naturales u otras limitaciones específicas ubicadas en las zonas de montaña	4,00	100.0%
Porcentaje de superficie determinada situada en zonas RAMSAR	0,00	0.0%
Porcentaje de superficie determinada en zonas vulnerables a la contaminación por nitratos	0,00	0.0%
Mayor pendiente media	1,00	22.91%
Porcentaje de superficie determinada en Red Natura 2000	4,00	100.0%



**DETALLE CRITERIOS DE SELECCIÓN****10.1.12 Agricultura de montaña con orientación ecológica en olivar****PUNTOS: 12,00****Solicitantes de la medida 11, específica para la conversión o mantenimiento en agricultura ecológica****PUNTOS: 3,00 S****Porcentaje de superficie determinada en zonas con limitaciones naturales u otras limitaciones específicas ubicadas en las zonas de montaña****PUNTOS: 4,00 100.0%**

<u>REF.</u>	<u>REFERENCIA SIGPAC</u>	<u>CULTIVO</u>	<u>DESCRIPCIÓN CULTIVO</u>	<u>S/R</u>	<u>SUP. COMPROM.</u> <u>(ha)</u>	<u>SUP. CUMPLE</u> <u>(ha)</u>
2581201	11-005-029-00062-007	101000	OLIVAR-SIN VARIEDAD	S	7,47	7,47
2581199	11-005-029-00062-008	101000	OLIVAR-SIN VARIEDAD	S	10,17	10,17

**Porcentaje de superficie determinada situada en zonas RAMSAR****PUNTOS: 0,00 0.0%**

<u>REF.</u>	<u>REFERENCIA SIGPAC</u>	<u>CULTIVO</u>	<u>DESCRIPCIÓN CULTIVO</u>	<u>S/R</u>	<u>SUP. COMPROM.</u> <u>(ha)</u>	<u>SUP. CUMPLE</u> <u>(ha)</u>
2581201	11-005-029-00062-007	101000	OLIVAR-SIN VARIEDAD	S	7,47	0,00
2581199	11-005-029-00062-008	101000	OLIVAR-SIN VARIEDAD	S	10,17	0,00

**Porcentaje de superficie determinada en zonas vulnerables a la contaminación por nitratos****PUNTOS: 0,00 0.0%**

<u>REF.</u>	<u>REFERENCIA SIGPAC</u>	<u>CULTIVO</u>	<u>DESCRIPCIÓN CULTIVO</u>	<u>S/R</u>	<u>SUP. COMPROM.</u> <u>(ha)</u>	<u>SUP. CUMPLE</u> <u>(ha)</u>
2581201	11-005-029-00062-007	101000	OLIVAR-SIN VARIEDAD	S	7,47	0,00
2581199	11-005-029-00062-008	101000	OLIVAR-SIN VARIEDAD	S	10,17	0,00

**Mayor pendiente media****PUNTOS: 1,00 22.91%**

<u>REF.</u>	<u>REFERENCIA SIGPAC</u>	<u>CULTIVO</u>	<u>DESCRIPCIÓN CULTIVO</u>	<u>S/R</u>	<u>PENDIENTE MEDIA (%)</u>	<u>SUP. COMPROM.</u> <u>(ha)</u>
2581201	11-005-029-00062-007	101000	OLIVAR-SIN VARIEDAD	S	21,89	7,47
2581199	11-005-029-00062-008	101000	OLIVAR-SIN VARIEDAD	S	23,66	10,17

**Porcentaje de superficie determinada en Red Natura 2000****PUNTOS: 4,00 100.0%**

<u>REF.</u>	<u>REFERENCIA SIGPAC</u>	<u>CULTIVO</u>	<u>DESCRIPCIÓN CULTIVO</u>	<u>S/R</u>	<u>SUP. COMPROM.</u> <u>(ha)</u>	<u>SUP. CUMPLE</u> <u>(ha)</u>
2581201	11-005-029-00062-007	101000	OLIVAR-SIN VARIEDAD	S	7,47	7,47
2581199	11-005-029-00062-008	101000	OLIVAR-SIN VARIEDAD	S	10,17	10,17



<u>APELLIDOS Y NOMBRE / RAZÓN SOCIAL</u>		<u>NIF</u>	<u>EXPEDIENTE</u>	<u>SUP. COMPROMETIDA</u>				
				<u>(ha)</u>				
EXPLOT.AGRIC.SAN RAFAEL S.A.		A28453512	2008131	19.44				
<b>RESOLUCIÓN</b>								
<b>ADMITIDO</b>								
<b>IMPORTE POR ANUALIDAD</b>								
		<b>2015</b>	<b>2016</b>	<b>2017</b>	<b>2018</b>	<b>2019</b>		
<b>IMPORTE MÁXIMO SUBVENCIONABLE</b>		2.218,88 €	2.218,88 €	2.218,88 €	2.218,88 €	2.218,88 €		
<b>IMPORTE MEDIO DE TRANSFERENCIA (€/ha)</b>		114,14 €	114,14 €	114,14 €	114,14 €	114,14 €		
<b>RECINTOS COMPROMETIDOS</b>								
<u>REF.</u>	<u>REFERENCIA SIGPAC</u>	<u>CULTIVO</u>	<u>DESCRIPCIÓN CULTIVO</u>	<u>PEND. MEDIA</u>	<u>SUP. DEC. ADMIN.</u>	<u>SUP. CERT.</u>	<u>SUP. CAMPO</u>	<u>SUP. COMPROM.</u>
				<u>S/R</u>	<u>(%)</u>	<u>(ha)</u>	<u>(ha)</u>	<u>(ha)</u>
2585629	11-024-026-00005-003	101000	OLIVAR-SIN VARIEDAD	S	25,32	12,37	12,37	12,37
2585633	11-024-026-00005-001	101000	OLIVAR-SIN VARIEDAD	S	28,95	2,60	2,60	2,60
2585635	11-024-026-00005-002	101000	OLIVAR-SIN VARIEDAD	S	25,54	2,62	2,62	2,62
2585637	11-024-026-00005-073	101000	OLIVAR-SIN VARIEDAD	S	29,80	1,85	1,85	1,85

### RESUMEN CRITERIOS DE SELECCIÓN

<b>10.1.12 Agricultura de montaña con orientación ecológica en olivar</b>		<b>PUNTOS: 10,00</b>	
		<b>PUNTOS</b>	
Solicitantes de la medida 11, específica para la conversión o mantenimiento en agricultura ecológica		3,00	S
Porcentaje de superficie determinada en zonas con limitaciones naturales u otras limitaciones específicas ubicadas en las zonas de montaña		4,00	100.0%
Porcentaje de superficie determinada situada en zonas RAMSAR		0,00	0.0%
Porcentaje de superficie determinada en zonas vulnerables a la contaminación por nitratos		0,00	0.0%
Mayor pendiente media		3,00	26.26%
Porcentaje de superficie determinada en Red Natura 2000		0,00	0.0%



**DETALLE CRITERIOS DE SELECCIÓN****10.1.12 Agricultura de montaña con orientación ecológica en olivar****PUNTOS:** 10,00**Solicitantes de la medida 11, específica para la conversión o mantenimiento en agricultura ecológica****PUNTOS:** 3,00 S**Porcentaje de superficie determinada en zonas con limitaciones naturales u otras limitaciones específicas ubicadas en las zonas de montaña****PUNTOS:** 4,00 100.0%

<u>REF.</u>	<u>REFERENCIA SIGPAC</u>	<u>CULTIVO</u>	<u>DESCRIPCIÓN CULTIVO</u>	<u>S/R</u>	<u>SUP. COMPROM.</u> <u>(ha)</u>	<u>SUP. CUMPLE</u> <u>(ha)</u>
2585633	11-024-026-00005-001	101000	OLIVAR-SIN VARIEDAD	S	2,60	2,60
2585635	11-024-026-00005-002	101000	OLIVAR-SIN VARIEDAD	S	2,62	2,62
2585629	11-024-026-00005-003	101000	OLIVAR-SIN VARIEDAD	S	12,37	12,37
2585637	11-024-026-00005-073	101000	OLIVAR-SIN VARIEDAD	S	1,85	1,85

**Porcentaje de superficie determinada situada en zonas RAMSAR****PUNTOS:** 0,00 0.0%

<u>REF.</u>	<u>REFERENCIA SIGPAC</u>	<u>CULTIVO</u>	<u>DESCRIPCIÓN CULTIVO</u>	<u>S/R</u>	<u>SUP. COMPROM.</u> <u>(ha)</u>	<u>SUP. CUMPLE</u> <u>(ha)</u>
2585633	11-024-026-00005-001	101000	OLIVAR-SIN VARIEDAD	S	2,60	0,00
2585635	11-024-026-00005-002	101000	OLIVAR-SIN VARIEDAD	S	2,62	0,00
2585629	11-024-026-00005-003	101000	OLIVAR-SIN VARIEDAD	S	12,37	0,00
2585637	11-024-026-00005-073	101000	OLIVAR-SIN VARIEDAD	S	1,85	0,00

**Porcentaje de superficie determinada en zonas vulnerables a la contaminación por nitratos****PUNTOS:** 0,00 0.0%

<u>REF.</u>	<u>REFERENCIA SIGPAC</u>	<u>CULTIVO</u>	<u>DESCRIPCIÓN CULTIVO</u>	<u>S/R</u>	<u>SUP. COMPROM.</u> <u>(ha)</u>	<u>SUP. CUMPLE</u> <u>(ha)</u>
2585633	11-024-026-00005-001	101000	OLIVAR-SIN VARIEDAD	S	2,60	0,00
2585635	11-024-026-00005-002	101000	OLIVAR-SIN VARIEDAD	S	2,62	0,00
2585629	11-024-026-00005-003	101000	OLIVAR-SIN VARIEDAD	S	12,37	0,00
2585637	11-024-026-00005-073	101000	OLIVAR-SIN VARIEDAD	S	1,85	0,00

**Mayor pendiente media****PUNTOS:** 3,00 26.26%

<u>REF.</u>	<u>REFERENCIA SIGPAC</u>	<u>CULTIVO</u>	<u>DESCRIPCIÓN CULTIVO</u>	<u>S/R</u>	<u>PENDIENTE MEDIA (%)</u>	<u>SUP. COMPROM.</u> <u>(ha)</u>
2585633	11-024-026-00005-001	101000	OLIVAR-SIN VARIEDAD	S	28,95	2,60
2585635	11-024-026-00005-002	101000	OLIVAR-SIN VARIEDAD	S	25,54	2,62
2585629	11-024-026-00005-003	101000	OLIVAR-SIN VARIEDAD	S	25,32	12,37
2585637	11-024-026-00005-073	101000	OLIVAR-SIN VARIEDAD	S	29,80	1,85

**Porcentaje de superficie determinada en Red Natura 2000****PUNTOS:** 0,00 0.0%

<u>REF.</u>	<u>REFERENCIA SIGPAC</u>	<u>CULTIVO</u>	<u>DESCRIPCIÓN CULTIVO</u>	<u>S/R</u>	<u>SUP. COMPROM.</u> <u>(ha)</u>	<u>SUP. CUMPLE</u> <u>(ha)</u>
2585633	11-024-026-00005-001	101000	OLIVAR-SIN VARIEDAD	S	2,60	0,00
2585635	11-024-026-00005-002	101000	OLIVAR-SIN VARIEDAD	S	2,62	0,00
2585629	11-024-026-00005-003	101000	OLIVAR-SIN VARIEDAD	S	12,37	0,00
2585637	11-024-026-00005-073	101000	OLIVAR-SIN VARIEDAD	S	1,85	0,00



<u>APELLIDOS Y NOMBRE / RAZÓN SOCIAL</u>		<u>NIF</u>	<u>EXPEDIENTE</u>	<u>SUP. COMPROMETIDA</u>				
				<u>(ha)</u>				
FERNANDEZ NARANJO ANTONIO		28252161L	2003746	1.31				
<b>RESOLUCIÓN</b>								
<b>ADMITIDO</b>								
<b>IMPORTE POR ANUALIDAD</b>								
		<b>2015</b>	<b>2016</b>	<b>2017</b>	<b>2018</b>	<b>2019</b>		
	<b>IMPORTE MÁXIMO SUBVENCIONABLE</b>	149,52 €	149,52 €	149,52 €	149,52 €	149,52 €		
	<b>IMPORTE MEDIO DE TRANSFERENCIA (€/ha)</b>	114,14 €	114,14 €	114,14 €	114,14 €	114,14 €		
<b>RECINTOS COMPROMETIDOS</b>								
<u>REF.</u>	<u>REFERENCIA SIGPAC</u>	<u>CULTIVO</u>	<u>DESCRIPCIÓN CULTIVO</u>	<u>PEND. MEDIA</u>	<u>SUP. DEC. ADMIN.</u>	<u>SUP. CERT.</u>	<u>SUP. CAMPO</u>	<u>SUP. COMPROM.</u>
				<u>S/R</u>	<u>(%)</u>	<u>(ha)</u>	<u>(ha)</u>	<u>(ha)</u>
2295890	11-029-021-00024-003	101000	OLIVAR-SIN VARIEDAD	S	41,62	0,05	0,05	0,05
2295891	11-029-021-00027-002	101000	OLIVAR-SIN VARIEDAD	S	30,77	1,26	1,26	1,26

### RESUMEN CRITERIOS DE SELECCIÓN

<b>10.1.12 Agricultura de montaña con orientación ecológica en olivar</b>		<b>PUNTOS: 10,00</b>
<b>Solicitantes de la medida 11, específica para la conversión o mantenimiento en agricultura ecológica</b>		<b>PUNTOS</b> 3,00 S
<b>Porcentaje de superficie determinada en zonas con limitaciones naturales u otras limitaciones específicas ubicadas en las zonas de montaña</b>		4,00 100.0%
<b>Porcentaje de superficie determinada situada en zonas RAMSAR</b>		0,00 0.0%
<b>Porcentaje de superficie determinada en zonas vulnerables a la contaminación por nitratos</b>		0,00 0.0%
<b>Mayor pendiente media</b>		3,00 31.18%
<b>Porcentaje de superficie determinada en Red Natura 2000</b>		0,00 0.0%



**DETALLE CRITERIOS DE SELECCIÓN****10.1.12 Agricultura de montaña con orientación ecológica en olivar****PUNTOS: 10,00****Solicitantes de la medida 11, específica para la conversión o mantenimiento en agricultura ecológica****PUNTOS: 3,00 S****Porcentaje de superficie determinada en zonas con limitaciones naturales u otras limitaciones específicas ubicadas en las zonas de montaña****PUNTOS: 4,00 100.0%**

<u>REF.</u>	<u>REFERENCIA SIGPAC</u>	<u>CULTIVO</u>	<u>DESCRIPCIÓN CULTIVO</u>	<u>S/R</u>	<u>SUP. COMPROM.</u> <u>(ha)</u>	<u>SUP. CUMPLE</u> <u>(ha)</u>
2295890	11-029-021-00024-003	101000	OLIVAR-SIN VARIEDAD	S	0,05	0,05
2295891	11-029-021-00027-002	101000	OLIVAR-SIN VARIEDAD	S	1,26	1,26

**Porcentaje de superficie determinada situada en zonas RAMSAR****PUNTOS: 0,00 0.0%**

<u>REF.</u>	<u>REFERENCIA SIGPAC</u>	<u>CULTIVO</u>	<u>DESCRIPCIÓN CULTIVO</u>	<u>S/R</u>	<u>SUP. COMPROM.</u> <u>(ha)</u>	<u>SUP. CUMPLE</u> <u>(ha)</u>
2295890	11-029-021-00024-003	101000	OLIVAR-SIN VARIEDAD	S	0,05	0,00
2295891	11-029-021-00027-002	101000	OLIVAR-SIN VARIEDAD	S	1,26	0,00

**Porcentaje de superficie determinada en zonas vulnerables a la contaminación por nitratos****PUNTOS: 0,00 0.0%**

<u>REF.</u>	<u>REFERENCIA SIGPAC</u>	<u>CULTIVO</u>	<u>DESCRIPCIÓN CULTIVO</u>	<u>S/R</u>	<u>SUP. COMPROM.</u> <u>(ha)</u>	<u>SUP. CUMPLE</u> <u>(ha)</u>
2295890	11-029-021-00024-003	101000	OLIVAR-SIN VARIEDAD	S	0,05	0,00
2295891	11-029-021-00027-002	101000	OLIVAR-SIN VARIEDAD	S	1,26	0,00

**Mayor pendiente media****PUNTOS: 3,00 31.18%**

<u>REF.</u>	<u>REFERENCIA SIGPAC</u>	<u>CULTIVO</u>	<u>DESCRIPCIÓN CULTIVO</u>	<u>S/R</u>	<u>PENDIENTE MEDIA (%)</u>	<u>SUP. COMPROM.</u> <u>(ha)</u>
2295890	11-029-021-00024-003	101000	OLIVAR-SIN VARIEDAD	S	41,62	0,05
2295891	11-029-021-00027-002	101000	OLIVAR-SIN VARIEDAD	S	30,77	1,26

**Porcentaje de superficie determinada en Red Natura 2000****PUNTOS: 0,00 0.0%**

<u>REF.</u>	<u>REFERENCIA SIGPAC</u>	<u>CULTIVO</u>	<u>DESCRIPCIÓN CULTIVO</u>	<u>S/R</u>	<u>SUP. COMPROM.</u> <u>(ha)</u>	<u>SUP. CUMPLE</u> <u>(ha)</u>
2295890	11-029-021-00024-003	101000	OLIVAR-SIN VARIEDAD	S	0,05	0,00
2295891	11-029-021-00027-002	101000	OLIVAR-SIN VARIEDAD	S	1,26	0,00



<u>APELLIDOS Y NOMBRE / RAZÓN SOCIAL</u>		<u>NIF</u>	<u>EXPEDIENTE</u>	<u>SUP. COMPROMETIDA</u>				
				<u>(ha)</u>				
FERNANDEZ CARVAJAL ANTONIO		31718119S	2007211	5.24				
<b>RESOLUCIÓN</b>								
<b>ADMITIDO</b>								
<b>IMPORTE POR ANUALIDAD</b>								
		<b>2015</b>	<b>2016</b>	<b>2017</b>	<b>2018</b>	<b>2019</b>		
<b>IMPORTE MÁXIMO SUBVENCIONABLE</b>		598,09 €	598,09 €	598,09 €	598,09 €	598,09 €		
<b>IMPORTE MEDIO DE TRANSFERENCIA (€/ha)</b>		114,14 €	114,14 €	114,14 €	114,14 €	114,14 €		
<b>RECINTOS COMPROMETIDOS</b>								
<u>REF.</u>	<u>REFERENCIA SIGPAC</u>	<u>CULTIVO</u>	<u>DESCRIPCIÓN CULTIVO</u>	<u>PEND. MEDIA</u>	<u>SUP. DEC. ADMIN.</u>	<u>SUP. CERT.</u>	<u>SUP. CAMPO</u>	<u>SUP. COMPROM.</u>
				<u>S/R</u>	<u>(%)</u>	<u>(ha)</u>	<u>(ha)</u>	<u>(ha)</u>
2550684	11-010-017-00001-003	101000	OLIVAR-SIN VARIEDAD	S	52,45	0,58	0,60	0,58
2550686	11-010-017-00017-013	101000	OLIVAR-SIN VARIEDAD	S	27,96	3,15	3,15	3,15
2550688	11-010-017-00017-011	101000	OLIVAR-SIN VARIEDAD	S	22,43	1,51	1,53	1,51

### RESUMEN CRITERIOS DE SELECCIÓN

<b>10.1.12 Agricultura de montaña con orientación ecológica en olivar</b>		<b>PUNTOS: 6,00</b>	
		<b>PUNTOS</b>	
<b>Solicitantes de la medida 11, específica para la conversión o mantenimiento en agricultura ecológica</b>		3,00	S
<b>Porcentaje de superficie determinada en zonas con limitaciones naturales u otras limitaciones específicas ubicadas en las zonas de montaña</b>		0,00	0.0%
<b>Porcentaje de superficie determinada situada en zonas RAMSAR</b>		0,00	0.0%
<b>Porcentaje de superficie determinada en zonas vulnerables a la contaminación por nitratos</b>		0,00	0.0%
<b>Mayor pendiente media</b>		3,00	29.08%
<b>Porcentaje de superficie determinada en Red Natura 2000</b>		0,00	0.0%





**DETALLE CRITERIOS DE SELECCIÓN****10.1.12 Agricultura de montaña con orientación ecológica en olivar****PUNTOS:** 6,00**Solicitantes de la medida 11, específica para la conversión o mantenimiento en agricultura ecológica****PUNTOS:** 3,00 S**Porcentaje de superficie determinada en zonas con limitaciones naturales u otras limitaciones específicas ubicadas en las zonas de montaña****PUNTOS:** 0,00 0.0%

<u>REF.</u>	<u>REFERENCIA SIGPAC</u>	<u>CULTIVO DESCRIPCIÓN CULTIVO</u>	<u>S/R</u>	<u>SUP. COMPROM.</u> <u>(ha)</u>	<u>SUP. CUMPLE</u> <u>(ha)</u>
2550684	11-010-017-00001-003	101000 OLIVAR-SIN VARIEDAD	S	0,58	0,00
2550688	11-010-017-00017-011	101000 OLIVAR-SIN VARIEDAD	S	1,51	0,00
2550686	11-010-017-00017-013	101000 OLIVAR-SIN VARIEDAD	S	3,15	0,00

**Porcentaje de superficie determinada situada en zonas RAMSAR****PUNTOS:** 0,00 0.0%

<u>REF.</u>	<u>REFERENCIA SIGPAC</u>	<u>CULTIVO DESCRIPCIÓN CULTIVO</u>	<u>S/R</u>	<u>SUP. COMPROM.</u> <u>(ha)</u>	<u>SUP. CUMPLE</u> <u>(ha)</u>
2550684	11-010-017-00001-003	101000 OLIVAR-SIN VARIEDAD	S	0,58	0,00
2550688	11-010-017-00017-011	101000 OLIVAR-SIN VARIEDAD	S	1,51	0,00
2550686	11-010-017-00017-013	101000 OLIVAR-SIN VARIEDAD	S	3,15	0,00

**Porcentaje de superficie determinada en zonas vulnerables a la contaminación por nitratos****PUNTOS:** 0,00 0.0%

<u>REF.</u>	<u>REFERENCIA SIGPAC</u>	<u>CULTIVO DESCRIPCIÓN CULTIVO</u>	<u>S/R</u>	<u>SUP. COMPROM.</u> <u>(ha)</u>	<u>SUP. CUMPLE</u> <u>(ha)</u>
2550684	11-010-017-00001-003	101000 OLIVAR-SIN VARIEDAD	S	0,58	0,00
2550688	11-010-017-00017-011	101000 OLIVAR-SIN VARIEDAD	S	1,51	0,00
2550686	11-010-017-00017-013	101000 OLIVAR-SIN VARIEDAD	S	3,15	0,00

**Mayor pendiente media****PUNTOS:** 3,00 29.08%

<u>REF.</u>	<u>REFERENCIA SIGPAC</u>	<u>CULTIVO DESCRIPCIÓN CULTIVO</u>	<u>S/R</u>	<u>PENDIENTE MEDIA (%)</u>	<u>SUP. COMPROM.</u> <u>(ha)</u>
2550684	11-010-017-00001-003	101000 OLIVAR-SIN VARIEDAD	S	52,45	0,58
2550688	11-010-017-00017-011	101000 OLIVAR-SIN VARIEDAD	S	22,43	1,51
2550686	11-010-017-00017-013	101000 OLIVAR-SIN VARIEDAD	S	27,96	3,15

**Porcentaje de superficie determinada en Red Natura 2000****PUNTOS:** 0,00 0.0%

<u>REF.</u>	<u>REFERENCIA SIGPAC</u>	<u>CULTIVO DESCRIPCIÓN CULTIVO</u>	<u>S/R</u>	<u>SUP. COMPROM.</u> <u>(ha)</u>	<u>SUP. CUMPLE</u> <u>(ha)</u>
2550684	11-010-017-00001-003	101000 OLIVAR-SIN VARIEDAD	S	0,58	0,00
2550688	11-010-017-00017-011	101000 OLIVAR-SIN VARIEDAD	S	1,51	0,00
2550686	11-010-017-00017-013	101000 OLIVAR-SIN VARIEDAD	S	3,15	0,00



<u>APellidos y nombre / RAZÓN SOCIAL</u>	<u>NIF</u>	<u>EXPEDIENTE</u>	<u>SUP. COMPROMETIDA</u>		
			<u>(ha)</u>		
FERNANDEZ DORADO DIEGO	31477779W	2007335	5.67		
<b>RESOLUCIÓN ADMITIDO</b>					
<b>IMPORTE POR ANUALIDAD</b>					
	<b>2015</b>	<b>2016</b>	<b>2017</b>	<b>2018</b>	<b>2019</b>
IMPORTE MÁXIMO SUBVENCIONABLE	647,17 €	647,17 €	647,17 €	647,17 €	647,17 €
IMPORTE MEDIO DE TRANSFERENCIA (€/ha)	114,14 €	114,14 €	114,14 €	114,14 €	114,14 €

**RECINTOS COMPROMETIDOS**

<u>REF.</u>	<u>REFERENCIA SIGPAC</u>	<u>CULTIVO</u>	<u>DESCRIPCIÓN CULTIVO</u>	<u>PEND. MEDIA</u>	<u>SUP. DEC. ADMIN.</u>	<u>SUP. CERT.</u>	<u>SUP. CAMPO</u>	<u>SUP. COMPROM.</u>
				<u>S/R</u>	<u>(%)</u>	<u>(ha)</u>	<u>(ha)</u>	<u>(ha)</u>
2325134	11-018-001-00022-001	101000	OLIVAR-SIN VARIEDAD	S	47,86	0,18	0,38	0,18
2325135	11-018-008-00018-003	101000	OLIVAR-SIN VARIEDAD	S	43,46	1,09	1,17	1,09
2325136	11-018-003-00042-001	101000	OLIVAR-SIN VARIEDAD	S	40,84	0,50	1,11	0,50
2325137	11-018-005-00054-001	101000	OLIVAR-SIN VARIEDAD	S	50,60	0,65	0,68	0,65
2325138	11-018-008-00018-001	101000	OLIVAR-SIN VARIEDAD	S	30,38	1,25	1,25	1,25
2325139	11-018-008-00017-001	101000	OLIVAR-SIN VARIEDAD	S	50,68	1,60	1,66	1,60
2325142	11-018-004-00112-002	101000	OLIVAR-SIN VARIEDAD	S	35,94	0,41	0,41	0,40

**INCIDENCIAS****INCIDENCIA DESCRIPCIÓN**

- 218 La superficie total declarada sobre un mismo recinto en el conjunto de los expedientes, no puede superar la superficie total que el SIGPAC establece para ese recinto.  
Ref:2325133 Recinto:11-018-001-00024-004 Cultivo:101000 OLIVAR-SIN VARIEDAD Secano Suma de superficies declaradas para este recinto por todos los solicitantes (Áreas):19 Superficie SIGPAC medida para este recinto (Áreas):18 Exceso de superficie declarada (Hectáreas):0,01  
Ref:2325142 Recinto:11-018-004-00112-002 Cultivo:101000 OLIVAR-SIN VARIEDAD Secano Suma de superficies declaradas para este recinto por todos los solicitantes (Áreas):42 Superficie SIGPAC medida para este recinto (Áreas):41 Exceso de superficie declarada (Hectáreas):0,01
- 80403 Explotación no inscrita en SIPEA (anexo I, Orden 26 mayo 2015)  
Ref:2325132 Recinto:11-018-001-00023-001 Cultivo:101000 OLIVAR-SIN VARIEDAD Secano  
Ref:2325133 Recinto:11-018-001-00024-004 Cultivo:101000 OLIVAR-SIN VARIEDAD Secano  
Ref:2325141 Recinto:11-018-001-00024-005 Cultivo:101000 OLIVAR-SIN VARIEDAD Secano  
Ref:2325140 Recinto:11-018-001-00025-002 Cultivo:101000 OLIVAR-SIN VARIEDAD Secano

**RESUMEN CRITERIOS DE SELECCIÓN****10.1.12 Agricultura de montaña con orientación ecológica en olivar****PUNTOS: 10,00**

	<b>PUNTOS</b>	
Solicitantes de la medida 11, específica para la conversión o mantenimiento en agricultura ecológica	3,00	S
Porcentaje de superficie determinada en zonas con limitaciones naturales u otras limitaciones específicas ubicadas en las zonas de montaña	4,00	100.0%
Porcentaje de superficie determinada situada en zonas RAMSAR	0,00	0.0%
Porcentaje de superficie determinada en zonas vulnerables a la contaminación por nitratos	0,00	0.0%
Mayor pendiente media	3,00	42.81%
Porcentaje de superficie determinada en Red Natura 2000	0,00	0.0%



**DETALLE CRITERIOS DE SELECCIÓN****10.1.12 Agricultura de montaña con orientación ecológica en olivar****PUNTOS:** 10,00**Solicitantes de la medida 11, específica para la conversión o mantenimiento en agricultura ecológica****PUNTOS:** 3,00 S**Porcentaje de superficie determinada en zonas con limitaciones naturales u otras limitaciones específicas ubicadas en las zonas de montaña****PUNTOS:** 4,00 100.0%

<u>REF.</u>	<u>REFERENCIA SIGPAC</u>	<u>CULTIVO</u>	<u>DESCRIPCIÓN CULTIVO</u>	<u>S/R</u>	<u>SUP. COMPROM.</u> <u>(ha)</u>	<u>SUP. CUMPLE</u> <u>(ha)</u>
2325134	11-018-001-00022-001	101000	OLIVAR-SIN VARIEDAD	S	0,18	0,18
2325136	11-018-003-00042-001	101000	OLIVAR-SIN VARIEDAD	S	0,50	0,50
2325142	11-018-004-00112-002	101000	OLIVAR-SIN VARIEDAD	S	0,40	0,40
2325137	11-018-005-00054-001	101000	OLIVAR-SIN VARIEDAD	S	0,65	0,65
2325139	11-018-008-00017-001	101000	OLIVAR-SIN VARIEDAD	S	1,60	1,60
2325138	11-018-008-00018-001	101000	OLIVAR-SIN VARIEDAD	S	1,25	1,25
2325135	11-018-008-00018-003	101000	OLIVAR-SIN VARIEDAD	S	1,09	1,09

**Porcentaje de superficie determinada situada en zonas RAMSAR****PUNTOS:** 0,00 0.0%

<u>REF.</u>	<u>REFERENCIA SIGPAC</u>	<u>CULTIVO</u>	<u>DESCRIPCIÓN CULTIVO</u>	<u>S/R</u>	<u>SUP. COMPROM.</u> <u>(ha)</u>	<u>SUP. CUMPLE</u> <u>(ha)</u>
2325134	11-018-001-00022-001	101000	OLIVAR-SIN VARIEDAD	S	0,18	0,00
2325136	11-018-003-00042-001	101000	OLIVAR-SIN VARIEDAD	S	0,50	0,00
2325142	11-018-004-00112-002	101000	OLIVAR-SIN VARIEDAD	S	0,40	0,00
2325137	11-018-005-00054-001	101000	OLIVAR-SIN VARIEDAD	S	0,65	0,00
2325139	11-018-008-00017-001	101000	OLIVAR-SIN VARIEDAD	S	1,60	0,00
2325138	11-018-008-00018-001	101000	OLIVAR-SIN VARIEDAD	S	1,25	0,00
2325135	11-018-008-00018-003	101000	OLIVAR-SIN VARIEDAD	S	1,09	0,00

**Porcentaje de superficie determinada en zonas vulnerables a la contaminación por nitratos****PUNTOS:** 0,00 0.0%

<u>REF.</u>	<u>REFERENCIA SIGPAC</u>	<u>CULTIVO</u>	<u>DESCRIPCIÓN CULTIVO</u>	<u>S/R</u>	<u>SUP. COMPROM.</u> <u>(ha)</u>	<u>SUP. CUMPLE</u> <u>(ha)</u>
2325134	11-018-001-00022-001	101000	OLIVAR-SIN VARIEDAD	S	0,18	0,00
2325136	11-018-003-00042-001	101000	OLIVAR-SIN VARIEDAD	S	0,50	0,00
2325142	11-018-004-00112-002	101000	OLIVAR-SIN VARIEDAD	S	0,40	0,00
2325137	11-018-005-00054-001	101000	OLIVAR-SIN VARIEDAD	S	0,65	0,00
2325139	11-018-008-00017-001	101000	OLIVAR-SIN VARIEDAD	S	1,60	0,00
2325138	11-018-008-00018-001	101000	OLIVAR-SIN VARIEDAD	S	1,25	0,00
2325135	11-018-008-00018-003	101000	OLIVAR-SIN VARIEDAD	S	1,09	0,00

**Mayor pendiente media****PUNTOS:** 3,00 42.81%

<u>REF.</u>	<u>REFERENCIA SIGPAC</u>	<u>CULTIVO</u>	<u>DESCRIPCIÓN CULTIVO</u>	<u>S/R</u>	<u>PENDIENTE MEDIA (%)</u>	<u>SUP. COMPROM.</u> <u>(ha)</u>
2325134	11-018-001-00022-001	101000	OLIVAR-SIN VARIEDAD	S	47,86	0,18
2325136	11-018-003-00042-001	101000	OLIVAR-SIN VARIEDAD	S	40,84	0,50
2325142	11-018-004-00112-002	101000	OLIVAR-SIN VARIEDAD	S	35,94	0,40
2325137	11-018-005-00054-001	101000	OLIVAR-SIN VARIEDAD	S	50,60	0,65
2325139	11-018-008-00017-001	101000	OLIVAR-SIN VARIEDAD	S	50,68	1,60
2325138	11-018-008-00018-001	101000	OLIVAR-SIN VARIEDAD	S	30,38	1,25
2325135	11-018-008-00018-003	101000	OLIVAR-SIN VARIEDAD	S	43,46	1,09

**Porcentaje de superficie determinada en Red Natura 2000****PUNTOS:** 0,00 0.0%

<b>REF.</b>	<b>REFERENCIA SIGPAC</b>	<b>CULTIVO</b>	<b>DESCRIPCIÓN CULTIVO</b>	<b>S/R</b>	<b>SUP. COMPROM.</b> <b>(ha)</b>	<b>SUP. CUMPLE</b> <b>(ha)</b>
2325134	11-018-001-00022-001	101000	OLIVAR-SIN VARIEDAD	S	0,18	0,00
2325136	11-018-003-00042-001	101000	OLIVAR-SIN VARIEDAD	S	0,50	0,00
2325142	11-018-004-00112-002	101000	OLIVAR-SIN VARIEDAD	S	0,40	0,00
2325137	11-018-005-00054-001	101000	OLIVAR-SIN VARIEDAD	S	0,65	0,00
2325139	11-018-008-00017-001	101000	OLIVAR-SIN VARIEDAD	S	1,60	0,00
2325138	11-018-008-00018-001	101000	OLIVAR-SIN VARIEDAD	S	1,25	0,00
2325135	11-018-008-00018-003	101000	OLIVAR-SIN VARIEDAD	S	1,09	0,00



<u>APELLIDOS Y NOMBRE / RAZÓN SOCIAL</u>	<u>NIF</u>	<u>EXPEDIENTE</u>	<u>SUP. COMPROMETIDA</u>		
FERNANDEZ GONZALEZ MANUEL JESUS	52285481H	2006581	<u>(ha)</u>		
<b>RESOLUCIÓN</b>					
<b>ADMITIDO</b>					
<b>IMPORTE POR ANUALIDAD</b>					
	<b>2015</b>	<b>2016</b>	<b>2017</b>	<b>2018</b>	<b>2019</b>
<b>IMPORTE MÁXIMO SUBVENCIONABLE</b>	858,33 €	858,33 €	858,33 €	858,33 €	858,33 €
<b>IMPORTE MEDIO DE TRANSFERENCIA (€/ha)</b>	114,14 €	114,14 €	114,14 €	114,14 €	114,14 €

**RECINTOS COMPROMETIDOS**

<u>REF.</u>	<u>REFERENCIA SIGPAC</u>	<u>CULTIVO</u>	<u>DESCRIPCIÓN CULTIVO</u>	<u>S/R</u>	<u>PEND. MEDIA (%)</u>	<u>SUP. DEC. ADMIN. (ha)</u>	<u>SUP. CERT. (ha)</u>	<u>SUP. CAMPO (ha)</u>	<u>SUP. COMPROM. (ha)</u>
2309222	11-026-015-00065-015	101000	OLIVAR-SIN VARIEDAD	S	35,81	0,01	0,01		0,01
2309224	11-026-015-00065-007	101000	OLIVAR-SIN VARIEDAD	S	39,55	0,23	0,23		0,23
2309231	11-026-015-09004-004	101000	OLIVAR-SIN VARIEDAD	S	32,32	0,30	0,29		0,29
2309232	11-026-015-00068-008	101000	OLIVAR-SIN VARIEDAD	S	31,89	2,33	2,33		2,33
2309233	11-026-015-00070-045	101000	OLIVAR-SIN VARIEDAD	S	24,67	0,09	0,09		0,09
2309234	11-026-015-00070-014	101000	OLIVAR-SIN VARIEDAD	S	26,75	0,71	0,76		0,71
2309237	11-026-015-00070-037	101000	OLIVAR-SIN VARIEDAD	S	28,34	0,09	0,09		0,09
2309240	11-026-015-00065-011	101000	OLIVAR-SIN VARIEDAD	S	29,26	1,91	1,91		1,91
2309242	11-026-015-00070-046	101000	OLIVAR-SIN VARIEDAD	S	34,95	0,04	0,04		0,04
2309243	11-026-015-00067-026	101000	OLIVAR-SIN VARIEDAD	S	21,35	0,88	0,88		0,88
2309244	11-026-015-00065-006	101000	OLIVAR-SIN VARIEDAD	S	39,25	0,19	0,19		0,19
2309245	11-026-015-00065-005	101000	OLIVAR-SIN VARIEDAD	S	28,91	0,02	0,02		0,02
2309246	11-026-015-00065-028	101000	OLIVAR-SIN VARIEDAD	S	24,68	0,13	0,13		0,13
2309247	11-026-015-00065-010	101000	OLIVAR-SIN VARIEDAD	S	34,25	0,60	0,60		0,60

**INCIDENCIAS****INCIDENCIA DESCRIPCIÓN**

80403	Explotación no inscrita en SIPEA (anexo I, Orden 26 mayo 2015) Ref:2309225 Recinto:11-026-015-00065-001 Cultivo:101000 OLIVAR-SIN VARIEDAD Secano Ref:2309223 Recinto:11-026-015-00065-008 Cultivo:101000 OLIVAR-SIN VARIEDAD Secano Ref:2309226 Recinto:11-026-015-00066-001 Cultivo:101000 OLIVAR-SIN VARIEDAD Secano Ref:2309229 Recinto:11-026-015-00066-005 Cultivo:101000 OLIVAR-SIN VARIEDAD Secano Ref:2309241 Recinto:11-026-015-00066-046 Cultivo:101000 OLIVAR-SIN VARIEDAD Secano Ref:2309230 Recinto:11-026-015-00067-008 Cultivo:101000 OLIVAR-SIN VARIEDAD Secano Ref:2309227 Recinto:11-026-015-00069-005 Cultivo:101000 OLIVAR-SIN VARIEDAD Secano Ref:2309228 Recinto:11-026-015-00070-005 Cultivo:101000 OLIVAR-SIN VARIEDAD Secano Ref:2309236 Recinto:11-026-015-00070-044 Cultivo:101000 OLIVAR-SIN VARIEDAD Secano
80404	Recinto declarado que no cumple en su totalidad con las normas de producción ecológica (anexo I, Orden 26 de mayo de 2015) Ref:2309231 Recinto:11-026-015-09004-004 Cultivo:101000 OLIVAR-SIN VARIEDAD Secano Superficie Certificada (Ha):0,29

**RESUMEN CRITERIOS DE SELECCIÓN**

<b>10.1.12 Agricultura de montaña con orientación ecológica en olivar</b>	<b>PUNTOS: 6,00</b>	
	<b>PUNTOS</b>	
<b>Solicitantes de la medida 11, específica para la conversión o mantenimiento en agricultura ecológica</b>	3,00	S
<b>Porcentaje de superficie determinada en zonas con limitaciones naturales u otras limitaciones específicas ubicadas en las zonas de montaña</b>	0,00	0.0%
<b>Porcentaje de superficie determinada situada en zonas RAMSAR</b>	0,00	0.0%
<b>Porcentaje de superficie determinada en zonas vulnerables a la contaminación por nitratos</b>	0,00	0.0%
<b>Mayor pendiente media</b>	3,00	29.89%
<b>Porcentaje de superficie determinada en Red Natura 2000</b>	0,00	0.0%



**DETALLE CRITERIOS DE SELECCIÓN****10.1.12 Agricultura de montaña con orientación ecológica en olivar****PUNTOS:** 6,00**Solicitantes de la medida 11, específica para la conversión o mantenimiento en agricultura ecológica****PUNTOS:** 3,00 S**Porcentaje de superficie determinada en zonas con limitaciones naturales u otras limitaciones específicas ubicadas en las zonas de montaña****PUNTOS:** 0,00 0.0%

<u>REF.</u>	<u>REFERENCIA SIGPAC</u>	<u>CULTIVO</u>	<u>DESCRIPCIÓN CULTIVO</u>	<u>S/R</u>	<u>SUP. COMPROM.</u> <u>(ha)</u>	<u>SUP. CUMPLE</u> <u>(ha)</u>
2309245	11-026-015-00065-005	101000	OLIVAR-SIN VARIEDAD	S	0,02	0,00
2309244	11-026-015-00065-006	101000	OLIVAR-SIN VARIEDAD	S	0,19	0,00
2309224	11-026-015-00065-007	101000	OLIVAR-SIN VARIEDAD	S	0,23	0,00
2309247	11-026-015-00065-010	101000	OLIVAR-SIN VARIEDAD	S	0,60	0,00
2309240	11-026-015-00065-011	101000	OLIVAR-SIN VARIEDAD	S	1,91	0,00
2309222	11-026-015-00065-015	101000	OLIVAR-SIN VARIEDAD	S	0,01	0,00
2309246	11-026-015-00065-028	101000	OLIVAR-SIN VARIEDAD	S	0,13	0,00
2309243	11-026-015-00067-026	101000	OLIVAR-SIN VARIEDAD	S	0,88	0,00
2309232	11-026-015-00068-008	101000	OLIVAR-SIN VARIEDAD	S	2,33	0,00
2309234	11-026-015-00070-014	101000	OLIVAR-SIN VARIEDAD	S	0,71	0,00
2309237	11-026-015-00070-037	101000	OLIVAR-SIN VARIEDAD	S	0,09	0,00
2309233	11-026-015-00070-045	101000	OLIVAR-SIN VARIEDAD	S	0,09	0,00
2309242	11-026-015-00070-046	101000	OLIVAR-SIN VARIEDAD	S	0,04	0,00
2309231	11-026-015-09004-004	101000	OLIVAR-SIN VARIEDAD	S	0,29	0,00

**Porcentaje de superficie determinada situada en zonas RAMSAR****PUNTOS:** 0,00 0.0%

<u>REF.</u>	<u>REFERENCIA SIGPAC</u>	<u>CULTIVO</u>	<u>DESCRIPCIÓN CULTIVO</u>	<u>S/R</u>	<u>SUP. COMPROM.</u> <u>(ha)</u>	<u>SUP. CUMPLE</u> <u>(ha)</u>
2309245	11-026-015-00065-005	101000	OLIVAR-SIN VARIEDAD	S	0,02	0,00
2309244	11-026-015-00065-006	101000	OLIVAR-SIN VARIEDAD	S	0,19	0,00
2309224	11-026-015-00065-007	101000	OLIVAR-SIN VARIEDAD	S	0,23	0,00
2309247	11-026-015-00065-010	101000	OLIVAR-SIN VARIEDAD	S	0,60	0,00
2309240	11-026-015-00065-011	101000	OLIVAR-SIN VARIEDAD	S	1,91	0,00
2309222	11-026-015-00065-015	101000	OLIVAR-SIN VARIEDAD	S	0,01	0,00
2309246	11-026-015-00065-028	101000	OLIVAR-SIN VARIEDAD	S	0,13	0,00
2309243	11-026-015-00067-026	101000	OLIVAR-SIN VARIEDAD	S	0,88	0,00
2309232	11-026-015-00068-008	101000	OLIVAR-SIN VARIEDAD	S	2,33	0,00
2309234	11-026-015-00070-014	101000	OLIVAR-SIN VARIEDAD	S	0,71	0,00
2309237	11-026-015-00070-037	101000	OLIVAR-SIN VARIEDAD	S	0,09	0,00
2309233	11-026-015-00070-045	101000	OLIVAR-SIN VARIEDAD	S	0,09	0,00
2309242	11-026-015-00070-046	101000	OLIVAR-SIN VARIEDAD	S	0,04	0,00
2309231	11-026-015-09004-004	101000	OLIVAR-SIN VARIEDAD	S	0,29	0,00

**Porcentaje de superficie determinada en zonas vulnerables a la contaminación por nitratos****PUNTOS:** 0,00 0.0%

<u>REF.</u>	<u>REFERENCIA SIGPAC</u>	<u>CULTIVO</u>	<u>DESCRIPCIÓN CULTIVO</u>	<u>S/R</u>	<u>SUP. COMPROM.</u> <u>(ha)</u>	<u>SUP. CUMPLE</u> <u>(ha)</u>
2309245	11-026-015-00065-005	101000	OLIVAR-SIN VARIEDAD	S	0,02	0,00
2309244	11-026-015-00065-006	101000	OLIVAR-SIN VARIEDAD	S	0,19	0,00
2309224	11-026-015-00065-007	101000	OLIVAR-SIN VARIEDAD	S	0,23	0,00
2309247	11-026-015-00065-010	101000	OLIVAR-SIN VARIEDAD	S	0,60	0,00
2309240	11-026-015-00065-011	101000	OLIVAR-SIN VARIEDAD	S	1,91	0,00
2309222	11-026-015-00065-015	101000	OLIVAR-SIN VARIEDAD	S	0,01	0,00
2309246	11-026-015-00065-028	101000	OLIVAR-SIN VARIEDAD	S	0,13	0,00
2309243	11-026-015-00067-026	101000	OLIVAR-SIN VARIEDAD	S	0,88	0,00
2309232	11-026-015-00068-008	101000	OLIVAR-SIN VARIEDAD	S	2,33	0,00
2309234	11-026-015-00070-014	101000	OLIVAR-SIN VARIEDAD	S	0,71	0,00
2309237	11-026-015-00070-037	101000	OLIVAR-SIN VARIEDAD	S	0,09	0,00

<u>REF.</u>	<u>REFERENCIA SIGPAC</u>	<u>CULTIVO</u>	<u>DESCRIPCIÓN CULTIVO</u>	<u>S/R</u>	<u>SUP.</u> <u>COMPROM.</u> <u>(ha)</u>	<u>SUP.</u> <u>CUMPLE</u> <u>(ha)</u>
2309233	11-026-015-00070-045	101000	OLIVAR-SIN VARIEDAD	S	0,09	0,00
2309242	11-026-015-00070-046	101000	OLIVAR-SIN VARIEDAD	S	0,04	0,00
2309231	11-026-015-09004-004	101000	OLIVAR-SIN VARIEDAD	S	0,29	0,00

**Mayor pendiente media****PUNTOS:** 3,00 29.89%

<u>REF.</u>	<u>REFERENCIA SIGPAC</u>	<u>CULTIVO</u>	<u>DESCRIPCIÓN CULTIVO</u>	<u>S/R</u>	<u>PENDIENTE</u> <u>MEDIA (%)</u>	<u>SUP.</u> <u>COMPROM.</u> <u>(ha)</u>
2309245	11-026-015-00065-005	101000	OLIVAR-SIN VARIEDAD	S	28,91	0,02
2309244	11-026-015-00065-006	101000	OLIVAR-SIN VARIEDAD	S	39,25	0,19
2309224	11-026-015-00065-007	101000	OLIVAR-SIN VARIEDAD	S	39,55	0,23
2309247	11-026-015-00065-010	101000	OLIVAR-SIN VARIEDAD	S	34,25	0,60
2309240	11-026-015-00065-011	101000	OLIVAR-SIN VARIEDAD	S	29,26	1,91
2309222	11-026-015-00065-015	101000	OLIVAR-SIN VARIEDAD	S	35,81	0,01
2309246	11-026-015-00065-028	101000	OLIVAR-SIN VARIEDAD	S	24,68	0,13
2309243	11-026-015-00067-026	101000	OLIVAR-SIN VARIEDAD	S	21,35	0,88
2309232	11-026-015-00068-008	101000	OLIVAR-SIN VARIEDAD	S	31,89	2,33
2309234	11-026-015-00070-014	101000	OLIVAR-SIN VARIEDAD	S	26,75	0,71
2309237	11-026-015-00070-037	101000	OLIVAR-SIN VARIEDAD	S	28,34	0,09
2309233	11-026-015-00070-045	101000	OLIVAR-SIN VARIEDAD	S	24,67	0,09
2309242	11-026-015-00070-046	101000	OLIVAR-SIN VARIEDAD	S	34,95	0,04
2309231	11-026-015-09004-004	101000	OLIVAR-SIN VARIEDAD	S	32,32	0,29

**Porcentaje de superficie determinada en Red Natura 2000****PUNTOS:** 0,00 0.0%

<u>REF.</u>	<u>REFERENCIA SIGPAC</u>	<u>CULTIVO</u>	<u>DESCRIPCIÓN CULTIVO</u>	<u>S/R</u>	<u>SUP.</u> <u>COMPROM.</u> <u>(ha)</u>	<u>SUP.</u> <u>CUMPLE</u> <u>(ha)</u>
2309245	11-026-015-00065-005	101000	OLIVAR-SIN VARIEDAD	S	0,02	0,00
2309244	11-026-015-00065-006	101000	OLIVAR-SIN VARIEDAD	S	0,19	0,00
2309224	11-026-015-00065-007	101000	OLIVAR-SIN VARIEDAD	S	0,23	0,00
2309247	11-026-015-00065-010	101000	OLIVAR-SIN VARIEDAD	S	0,60	0,00
2309240	11-026-015-00065-011	101000	OLIVAR-SIN VARIEDAD	S	1,91	0,00
2309222	11-026-015-00065-015	101000	OLIVAR-SIN VARIEDAD	S	0,01	0,00
2309246	11-026-015-00065-028	101000	OLIVAR-SIN VARIEDAD	S	0,13	0,00
2309243	11-026-015-00067-026	101000	OLIVAR-SIN VARIEDAD	S	0,88	0,00
2309232	11-026-015-00068-008	101000	OLIVAR-SIN VARIEDAD	S	2,33	0,00
2309234	11-026-015-00070-014	101000	OLIVAR-SIN VARIEDAD	S	0,71	0,00
2309237	11-026-015-00070-037	101000	OLIVAR-SIN VARIEDAD	S	0,09	0,00
2309233	11-026-015-00070-045	101000	OLIVAR-SIN VARIEDAD	S	0,09	0,00
2309242	11-026-015-00070-046	101000	OLIVAR-SIN VARIEDAD	S	0,04	0,00
2309231	11-026-015-09004-004	101000	OLIVAR-SIN VARIEDAD	S	0,29	0,00



				<b>SUP. COMPROMETIDA</b>					
<b>APELLIDOS Y NOMBRE / RAZÓN SOCIAL</b>				<b>NIF</b>	<b>EXPEDIENTE</b>	<b>(ha)</b>			
FRANCO DOMINGUEZ MARIA				75834194C	2005631	10.66			
<b>RESOLUCIÓN</b>									
<b>ADMITIDO</b>									
<b>IMPORTES POR ANUALIDAD</b>									
				<b>2015</b>	<b>2016</b>	<b>2017</b>	<b>2018</b>	<b>2019</b>	
<b>IMPORTE MÁXIMO SUBVENCIONABLE</b>				1.216,73 €	1.216,73 €	1.216,73 €	1.216,73 €	1.216,73 €	
<b>IMPORTE MEDIO DE TRANSFERENCIA (€/ha)</b>				114,14 €	114,14 €	114,14 €	114,14 €	114,14 €	
<b>RECINTOS COMPROMETIDOS</b>									
<b>REF.</b>	<b>REFERENCIA SIGPAC</b>	<b>CULTIVO</b>	<b>DESCRIPCIÓN CULTIVO</b>	<b>S/R</b>	<b>PEND. MEDIA (%)</b>	<b>SUP. DEC. ADMIN. (ha)</b>	<b>SUP. CERT. (ha)</b>	<b>SUP. CAMPO (ha)</b>	<b>SUP. COMPROM. (ha)</b>
2532908	11-041-028-00059-010	101000	OLIVAR-SIN VARIEDAD	S	22,35	1,36	1,36		1,36
2532909	11-041-028-00052-001	101000	OLIVAR-SIN VARIEDAD	S	25,04	1,67	1,67		1,67
2532910	11-041-028-00059-006	101000	OLIVAR-SIN VARIEDAD	S	36,07	1,32	1,32		1,32
2532911	11-041-028-00085-012	101000	OLIVAR-SIN VARIEDAD	S	28,37	0,88	0,88		0,88
2532912	11-041-034-00010-001	101000	OLIVAR-SIN VARIEDAD	S	23,98	0,57	0,57		0,57
2532914	11-041-028-00085-010	101000	OLIVAR-SIN VARIEDAD	S	27,53	0,67	0,67		0,67
2532915	11-041-028-00085-002	101000	OLIVAR-SIN VARIEDAD	S	50,64	0,02	0,02		0,02
2532916	11-041-028-00059-012	101000	OLIVAR-SIN VARIEDAD	S	34,75	4,11	4,11		4,11
2532917	11-041-028-00085-009	101000	OLIVAR-SIN VARIEDAD	S	28,96	0,05	0,05		0,05
2532918	11-041-028-00085-008	101000	OLIVAR-SIN VARIEDAD	S	39,97	0,01	0,01		0,01

**RESUMEN CRITERIOS DE SELECCIÓN****10.1.12 Agricultura de montaña con orientación ecológica en olivar****PUNTOS:** 6,00

	<b>PUNTOS</b>	
<b>Solicitantes de la medida 11, específica para la conversión o mantenimiento en agricultura ecológica</b>	3,00	S
<b>Porcentaje de superficie determinada en zonas con limitaciones naturales u otras limitaciones específicas ubicadas en las zonas de montaña</b>	0,00	0.0%
<b>Porcentaje de superficie determinada situada en zonas RAMSAR</b>	0,00	0.0%
<b>Porcentaje de superficie determinada en zonas vulnerables a la contaminación por nitratos</b>	0,00	0.0%
<b>Mayor pendiente media</b>	3,00	30.26%
<b>Porcentaje de superficie determinada en Red Natura 2000</b>	0,00	0.0%





**DETALLE CRITERIOS DE SELECCIÓN****10.1.12 Agricultura de montaña con orientación ecológica en olivar****PUNTOS: 6,00****Solicitantes de la medida 11, específica para la conversión o mantenimiento en agricultura ecológica****PUNTOS: 3,00 S****Porcentaje de superficie determinada en zonas con limitaciones naturales u otras limitaciones específicas ubicadas en las zonas de montaña****PUNTOS: 0,00 0.0%**

<u>REF.</u>	<u>REFERENCIA SIGPAC</u>	<u>CULTIVO</u>	<u>DESCRIPCIÓN CULTIVO</u>	<u>S/R</u>	<u>SUP. COMPROM.</u> <u>(ha)</u>	<u>SUP. CUMPLE</u> <u>(ha)</u>
2532909	11-041-028-00052-001	101000	OLIVAR-SIN VARIEDAD	S	1,67	0,00
2532910	11-041-028-00059-006	101000	OLIVAR-SIN VARIEDAD	S	1,32	0,00
2532908	11-041-028-00059-010	101000	OLIVAR-SIN VARIEDAD	S	1,36	0,00
2532916	11-041-028-00059-012	101000	OLIVAR-SIN VARIEDAD	S	4,11	0,00
2532915	11-041-028-00085-002	101000	OLIVAR-SIN VARIEDAD	S	0,02	0,00
2532918	11-041-028-00085-008	101000	OLIVAR-SIN VARIEDAD	S	0,01	0,00
2532917	11-041-028-00085-009	101000	OLIVAR-SIN VARIEDAD	S	0,05	0,00
2532914	11-041-028-00085-010	101000	OLIVAR-SIN VARIEDAD	S	0,67	0,00
2532911	11-041-028-00085-012	101000	OLIVAR-SIN VARIEDAD	S	0,88	0,00
2532912	11-041-034-00010-001	101000	OLIVAR-SIN VARIEDAD	S	0,57	0,00

**Porcentaje de superficie determinada situada en zonas RAMSAR****PUNTOS: 0,00 0.0%**

<u>REF.</u>	<u>REFERENCIA SIGPAC</u>	<u>CULTIVO</u>	<u>DESCRIPCIÓN CULTIVO</u>	<u>S/R</u>	<u>SUP. COMPROM.</u> <u>(ha)</u>	<u>SUP. CUMPLE</u> <u>(ha)</u>
2532909	11-041-028-00052-001	101000	OLIVAR-SIN VARIEDAD	S	1,67	0,00
2532910	11-041-028-00059-006	101000	OLIVAR-SIN VARIEDAD	S	1,32	0,00
2532908	11-041-028-00059-010	101000	OLIVAR-SIN VARIEDAD	S	1,36	0,00
2532916	11-041-028-00059-012	101000	OLIVAR-SIN VARIEDAD	S	4,11	0,00
2532915	11-041-028-00085-002	101000	OLIVAR-SIN VARIEDAD	S	0,02	0,00
2532918	11-041-028-00085-008	101000	OLIVAR-SIN VARIEDAD	S	0,01	0,00
2532917	11-041-028-00085-009	101000	OLIVAR-SIN VARIEDAD	S	0,05	0,00
2532914	11-041-028-00085-010	101000	OLIVAR-SIN VARIEDAD	S	0,67	0,00
2532911	11-041-028-00085-012	101000	OLIVAR-SIN VARIEDAD	S	0,88	0,00
2532912	11-041-034-00010-001	101000	OLIVAR-SIN VARIEDAD	S	0,57	0,00

**Porcentaje de superficie determinada en zonas vulnerables a la contaminación por nitratos****PUNTOS: 0,00 0.0%**

<u>REF.</u>	<u>REFERENCIA SIGPAC</u>	<u>CULTIVO</u>	<u>DESCRIPCIÓN CULTIVO</u>	<u>S/R</u>	<u>SUP. COMPROM.</u> <u>(ha)</u>	<u>SUP. CUMPLE</u> <u>(ha)</u>
2532909	11-041-028-00052-001	101000	OLIVAR-SIN VARIEDAD	S	1,67	0,00
2532910	11-041-028-00059-006	101000	OLIVAR-SIN VARIEDAD	S	1,32	0,00
2532908	11-041-028-00059-010	101000	OLIVAR-SIN VARIEDAD	S	1,36	0,00
2532916	11-041-028-00059-012	101000	OLIVAR-SIN VARIEDAD	S	4,11	0,00
2532915	11-041-028-00085-002	101000	OLIVAR-SIN VARIEDAD	S	0,02	0,00
2532918	11-041-028-00085-008	101000	OLIVAR-SIN VARIEDAD	S	0,01	0,00
2532917	11-041-028-00085-009	101000	OLIVAR-SIN VARIEDAD	S	0,05	0,00
2532914	11-041-028-00085-010	101000	OLIVAR-SIN VARIEDAD	S	0,67	0,00
2532911	11-041-028-00085-012	101000	OLIVAR-SIN VARIEDAD	S	0,88	0,00
2532912	11-041-034-00010-001	101000	OLIVAR-SIN VARIEDAD	S	0,57	0,00

**Mayor pendiente media****PUNTOS: 3,00 30.26%**

<u>REF.</u>	<u>REFERENCIA SIGPAC</u>	<u>CULTIVO</u>	<u>DESCRIPCIÓN CULTIVO</u>	<u>S/R</u>	<u>PENDIENTE MEDIA (%)</u>	<u>SUP. COMPROM.</u> <u>(ha)</u>
2532909	11-041-028-00052-001	101000	OLIVAR-SIN VARIEDAD	S	25,04	1,67
2532910	11-041-028-00059-006	101000	OLIVAR-SIN VARIEDAD	S	36,07	1,32
2532908	11-041-028-00059-010	101000	OLIVAR-SIN VARIEDAD	S	22,35	1,36

REF.	REFERENCIA SIGPAC	CULTIVO	DESCRIPCIÓN CULTIVO	S/R	PENDIENTE	SUP.
					MEDIA (%)	COMPROM.
					(ha)	(ha)
2532916	11-041-028-00059-012	101000	OLIVAR-SIN VARIEDAD	S	34,75	4,11
2532915	11-041-028-00085-002	101000	OLIVAR-SIN VARIEDAD	S	50,64	0,02
2532918	11-041-028-00085-008	101000	OLIVAR-SIN VARIEDAD	S	39,97	0,01
2532917	11-041-028-00085-009	101000	OLIVAR-SIN VARIEDAD	S	28,96	0,05
2532914	11-041-028-00085-010	101000	OLIVAR-SIN VARIEDAD	S	27,53	0,67
2532911	11-041-028-00085-012	101000	OLIVAR-SIN VARIEDAD	S	28,37	0,88
2532912	11-041-034-00010-001	101000	OLIVAR-SIN VARIEDAD	S	23,98	0,57

**Porcentaje de superficie determinada en Red Natura 2000**

PUNTOS: 0,00 0.0%

REF.	REFERENCIA SIGPAC	CULTIVO	DESCRIPCIÓN CULTIVO	S/R	SUP.	SUP.
					COMPROM.	CUMPLE
					(ha)	(ha)
2532909	11-041-028-00052-001	101000	OLIVAR-SIN VARIEDAD	S	1,67	0,00
2532910	11-041-028-00059-006	101000	OLIVAR-SIN VARIEDAD	S	1,32	0,00
2532908	11-041-028-00059-010	101000	OLIVAR-SIN VARIEDAD	S	1,36	0,00
2532916	11-041-028-00059-012	101000	OLIVAR-SIN VARIEDAD	S	4,11	0,00
2532915	11-041-028-00085-002	101000	OLIVAR-SIN VARIEDAD	S	0,02	0,00
2532918	11-041-028-00085-008	101000	OLIVAR-SIN VARIEDAD	S	0,01	0,00
2532917	11-041-028-00085-009	101000	OLIVAR-SIN VARIEDAD	S	0,05	0,00
2532914	11-041-028-00085-010	101000	OLIVAR-SIN VARIEDAD	S	0,67	0,00
2532911	11-041-028-00085-012	101000	OLIVAR-SIN VARIEDAD	S	0,88	0,00
2532912	11-041-034-00010-001	101000	OLIVAR-SIN VARIEDAD	S	0,57	0,00



<u>APELLIDOS Y NOMBRE / RAZÓN SOCIAL</u>		<u>NIF</u>	<u>EXPEDIENTE</u>	<u>SUP. COMPROMETIDA</u>				
				<u>(ha)</u>				
GALAN RODRIGUEZ ANGEL LUIS		52303213V	2005597	20.29				
<b>RESOLUCIÓN</b>								
<b>ADMITIDO</b>								
<b>IMPORTE POR ANUALIDAD</b>								
		<u>2015</u>	<u>2016</u>	<u>2017</u>	<u>2018</u>	<u>2019</u>		
<b>IMPORTE MÁXIMO SUBVENCIONABLE</b>		2.315,90 €	2.315,90 €	2.315,90 €	2.315,90 €	2.315,90 €		
<b>IMPORTE MEDIO DE TRANSFERENCIA (€/ha)</b>		114,14 €	114,14 €	114,14 €	114,14 €	114,14 €		
<b>RECINTOS COMPROMETIDOS</b>								
<u>REF.</u>	<u>REFERENCIA SIGPAC</u>	<u>CULTIVO</u>	<u>DESCRIPCIÓN CULTIVO</u>	<u>PEND. MEDIA</u>	<u>SUP. DEC. ADMIN.</u>	<u>SUP. CERT.</u>	<u>SUP. CAMPO</u>	<u>SUP. COMPROM.</u>
				<u>S/R</u>	<u>(%)</u>	<u>(ha)</u>	<u>(ha)</u>	<u>(ha)</u>
2554469	11-041-023-00032-008	101000	OLIVAR-SIN VARIEDAD	S	34,89	9,71	9,71	9,71
2554470	11-041-023-00032-045	101000	OLIVAR-SIN VARIEDAD	S	23,18	0,34	0,34	0,34
2554472	11-041-023-00032-028	101000	OLIVAR-SIN VARIEDAD	S	21,67	0,27	0,27	0,27
2554473	11-041-023-00032-034	101000	OLIVAR-SIN VARIEDAD	S	35,40	4,20	8,36	4,20
2554474	11-041-023-00032-056	101000	OLIVAR-SIN VARIEDAD	S	38,32	0,18	0,18	0,18
2554475	11-041-023-00032-009	101000	OLIVAR-SIN VARIEDAD	S	37,20	2,65	3,36	2,65
2554476	11-041-023-00032-058	101000	OLIVAR-SIN VARIEDAD	S	28,68	1,31	1,31	1,31
2554477	11-041-023-00032-043	101000	OLIVAR-SIN VARIEDAD	S	20,83	0,32	0,99	0,32
2554478	11-041-023-00032-009	101000	OLIVAR-SIN VARIEDAD	S	37,20	0,13	0,16	0,13
2554479	11-041-023-00032-057	101000	OLIVAR-SIN VARIEDAD	S	32,80	1,18	1,18	1,18

**RESUMEN CRITERIOS DE SELECCIÓN****10.1.12 Agricultura de montaña con orientación ecológica en olivar****PUNTOS:** 6,00

	<b>PUNTOS</b>	
<b>Solicitantes de la medida 11, específica para la conversión o mantenimiento en agricultura ecológica</b>	3,00	S
<b>Porcentaje de superficie determinada en zonas con limitaciones naturales u otras limitaciones específicas ubicadas en las zonas de montaña</b>	0,00	0.0%
<b>Porcentaje de superficie determinada situada en zonas RAMSAR</b>	0,00	0.0%
<b>Porcentaje de superficie determinada en zonas vulnerables a la contaminación por nitratos</b>	0,00	0.0%
<b>Mayor pendiente media</b>	3,00	34.23%
<b>Porcentaje de superficie determinada en Red Natura 2000</b>	0,00	0.0%



**DETALLE CRITERIOS DE SELECCIÓN****10.1.12 Agricultura de montaña con orientación ecológica en olivar****PUNTOS:** 6,00**Solicitantes de la medida 11, específica para la conversión o mantenimiento en agricultura ecológica****PUNTOS:** 3,00 S**Porcentaje de superficie determinada en zonas con limitaciones naturales u otras limitaciones específicas ubicadas en las zonas de montaña****PUNTOS:** 0,00 0.0%

<u>REF.</u>	<u>REFERENCIA SIGPAC</u>	<u>CULTIVO DESCRIPCIÓN CULTIVO</u>	<u>S/R</u>	<u>SUP. COMPROM.</u> <u>(ha)</u>	<u>SUP. CUMPLE</u> <u>(ha)</u>
2554469	11-041-023-00032-008	101000 OLIVAR-SIN VARIEDAD	S	9,71	0,00
2554478	11-041-023-00032-009	101000 OLIVAR-SIN VARIEDAD	S	0,13	0,00
2554475	11-041-023-00032-009	101000 OLIVAR-SIN VARIEDAD	S	2,65	0,00
2554472	11-041-023-00032-028	101000 OLIVAR-SIN VARIEDAD	S	0,27	0,00
2554473	11-041-023-00032-034	101000 OLIVAR-SIN VARIEDAD	S	4,20	0,00
2554477	11-041-023-00032-043	101000 OLIVAR-SIN VARIEDAD	S	0,32	0,00
2554470	11-041-023-00032-045	101000 OLIVAR-SIN VARIEDAD	S	0,34	0,00
2554474	11-041-023-00032-056	101000 OLIVAR-SIN VARIEDAD	S	0,18	0,00
2554479	11-041-023-00032-057	101000 OLIVAR-SIN VARIEDAD	S	1,18	0,00
2554476	11-041-023-00032-058	101000 OLIVAR-SIN VARIEDAD	S	1,31	0,00

**Porcentaje de superficie determinada situada en zonas RAMSAR****PUNTOS:** 0,00 0.0%

<u>REF.</u>	<u>REFERENCIA SIGPAC</u>	<u>CULTIVO DESCRIPCIÓN CULTIVO</u>	<u>S/R</u>	<u>SUP. COMPROM.</u> <u>(ha)</u>	<u>SUP. CUMPLE</u> <u>(ha)</u>
2554469	11-041-023-00032-008	101000 OLIVAR-SIN VARIEDAD	S	9,71	0,00
2554475	11-041-023-00032-009	101000 OLIVAR-SIN VARIEDAD	S	2,65	0,00
2554478	11-041-023-00032-009	101000 OLIVAR-SIN VARIEDAD	S	0,13	0,00
2554472	11-041-023-00032-028	101000 OLIVAR-SIN VARIEDAD	S	0,27	0,00
2554473	11-041-023-00032-034	101000 OLIVAR-SIN VARIEDAD	S	4,20	0,00
2554477	11-041-023-00032-043	101000 OLIVAR-SIN VARIEDAD	S	0,32	0,00
2554470	11-041-023-00032-045	101000 OLIVAR-SIN VARIEDAD	S	0,34	0,00
2554474	11-041-023-00032-056	101000 OLIVAR-SIN VARIEDAD	S	0,18	0,00
2554479	11-041-023-00032-057	101000 OLIVAR-SIN VARIEDAD	S	1,18	0,00
2554476	11-041-023-00032-058	101000 OLIVAR-SIN VARIEDAD	S	1,31	0,00

**Porcentaje de superficie determinada en zonas vulnerables a la contaminación por nitratos****PUNTOS:** 0,00 0.0%

<u>REF.</u>	<u>REFERENCIA SIGPAC</u>	<u>CULTIVO DESCRIPCIÓN CULTIVO</u>	<u>S/R</u>	<u>SUP. COMPROM.</u> <u>(ha)</u>	<u>SUP. CUMPLE</u> <u>(ha)</u>
2554469	11-041-023-00032-008	101000 OLIVAR-SIN VARIEDAD	S	9,71	0,00
2554478	11-041-023-00032-009	101000 OLIVAR-SIN VARIEDAD	S	0,13	0,00
2554475	11-041-023-00032-009	101000 OLIVAR-SIN VARIEDAD	S	2,65	0,00
2554472	11-041-023-00032-028	101000 OLIVAR-SIN VARIEDAD	S	0,27	0,00
2554473	11-041-023-00032-034	101000 OLIVAR-SIN VARIEDAD	S	4,20	0,00
2554477	11-041-023-00032-043	101000 OLIVAR-SIN VARIEDAD	S	0,32	0,00
2554470	11-041-023-00032-045	101000 OLIVAR-SIN VARIEDAD	S	0,34	0,00
2554474	11-041-023-00032-056	101000 OLIVAR-SIN VARIEDAD	S	0,18	0,00
2554479	11-041-023-00032-057	101000 OLIVAR-SIN VARIEDAD	S	1,18	0,00
2554476	11-041-023-00032-058	101000 OLIVAR-SIN VARIEDAD	S	1,31	0,00

**Mayor pendiente media****PUNTOS:** 3,00 34.23%

<u>REF.</u>	<u>REFERENCIA SIGPAC</u>	<u>CULTIVO DESCRIPCIÓN CULTIVO</u>	<u>S/R</u>	<u>PENDIENTE MEDIA (%)</u>	<u>SUP. COMPROM.</u> <u>(ha)</u>
2554469	11-041-023-00032-008	101000 OLIVAR-SIN VARIEDAD	S	34,89	9,71
2554475	11-041-023-00032-009	101000 OLIVAR-SIN VARIEDAD	S	37,20	2,65
2554478	11-041-023-00032-009	101000 OLIVAR-SIN VARIEDAD	S	37,20	0,13

REF.	REFERENCIA SIGPAC	CULTIVO	DESCRIPCIÓN CULTIVO	S/R	PENDIENTE	SUP.
					MEDIA (%)	COMPROM.
					(ha)	(ha)
2554472	11-041-023-00032-028	101000	OLIVAR-SIN VARIEDAD	S	21,67	0,27
2554473	11-041-023-00032-034	101000	OLIVAR-SIN VARIEDAD	S	35,40	4,20
2554477	11-041-023-00032-043	101000	OLIVAR-SIN VARIEDAD	S	20,83	0,32
2554470	11-041-023-00032-045	101000	OLIVAR-SIN VARIEDAD	S	23,18	0,34
2554474	11-041-023-00032-056	101000	OLIVAR-SIN VARIEDAD	S	38,32	0,18
2554479	11-041-023-00032-057	101000	OLIVAR-SIN VARIEDAD	S	32,80	1,18
2554476	11-041-023-00032-058	101000	OLIVAR-SIN VARIEDAD	S	28,68	1,31

**Porcentaje de superficie determinada en Red Natura 2000**

PUNTOS: 0,00 0.0%

REF.	REFERENCIA SIGPAC	CULTIVO	DESCRIPCIÓN CULTIVO	S/R	SUP.	SUP.
					COMPROM.	CUMPLE
					(ha)	(ha)
2554469	11-041-023-00032-008	101000	OLIVAR-SIN VARIEDAD	S	9,71	0,00
2554475	11-041-023-00032-009	101000	OLIVAR-SIN VARIEDAD	S	2,65	0,00
2554478	11-041-023-00032-009	101000	OLIVAR-SIN VARIEDAD	S	0,13	0,00
2554472	11-041-023-00032-028	101000	OLIVAR-SIN VARIEDAD	S	0,27	0,00
2554473	11-041-023-00032-034	101000	OLIVAR-SIN VARIEDAD	S	4,20	0,00
2554477	11-041-023-00032-043	101000	OLIVAR-SIN VARIEDAD	S	0,32	0,00
2554470	11-041-023-00032-045	101000	OLIVAR-SIN VARIEDAD	S	0,34	0,00
2554474	11-041-023-00032-056	101000	OLIVAR-SIN VARIEDAD	S	0,18	0,00
2554479	11-041-023-00032-057	101000	OLIVAR-SIN VARIEDAD	S	1,18	0,00
2554476	11-041-023-00032-058	101000	OLIVAR-SIN VARIEDAD	S	1,31	0,00



<u>APELLIDOS Y NOMBRE / RAZÓN SOCIAL</u>	<u>NIF</u>	<u>EXPEDIENTE</u>	<u>SUP. COMPROMETIDA (ha)</u>
GARCIA CONDE FRANCISCO	31224670P	2000733	8.4
<b>RESOLUCIÓN ADMITIDO</b>			

**IMPORTE POR ANUALIDAD**

	<u>2015</u>	<u>2016</u>	<u>2017</u>	<u>2018</u>	<u>2019</u>
IMPORTE MÁXIMO SUBVENCIONABLE	958,78 €	958,78 €	958,78 €	958,78 €	958,78 €
IMPORTE MEDIO DE TRANSFERENCIA (€/ha)	114,14 €	114,14 €	114,14 €	114,14 €	114,14 €

**RECINTOS COMPROMETIDOS**

<u>REF.</u>	<u>REFERENCIA SIGPAC</u>	<u>CULTIVO</u>	<u>DESCRIPCIÓN CULTIVO</u>	<u>S/R</u>	<u>PEND. MEDIA (%)</u>	<u>SUP. DEC. ADMIN. (ha)</u>	<u>SUP. CERT. (ha)</u>	<u>SUP. CAMPO (ha)</u>	<u>SUP. COMPROM. (ha)</u>
2320341	11-018-004-00177-014	101000	OLIVAR-SIN VARIEDAD	S	35,97	0,91	0,91		0,91
2320342	11-018-004-00177-004	101000	OLIVAR-SIN VARIEDAD	S	44,21	5,71	5,71		5,71
2320343	11-018-004-00021-001	101000	OLIVAR-SIN VARIEDAD	S	37,25	1,78	2,17		1,78

**INCIDENCIAS****INCIDENCIA DESCRIPCIÓN**

80403	Explotación no inscrita en SIPEA (anexo I, Orden 26 mayo 2015) Ref:2320344 Recinto:11-018-004-00177-002 Cultivo:101000 OLIVAR-SIN VARIEDAD Secano Ref:2320340 Recinto:11-018-004-00210-004 Cultivo:101000 OLIVAR-SIN VARIEDAD Secano
80405	Cultivo, variedad, regimen y/o uso del recinto SIGPAC no compatible con la operación (anexo III.I, Orden 26 mayo 2015) Ref:2320344 Recinto:11-018-004-00177-002 Cultivo:101000 OLIVAR-SIN VARIEDAD Secano Uso:IM

**RESUMEN CRITERIOS DE SELECCIÓN****10.1.12 Agricultura de montaña con orientación ecológica en olivar PUNTOS: 10,00**

	<u>PUNTOS</u>	
Solicitantes de la medida 11, específica para la conversión o mantenimiento en agricultura ecológica	3,00	S
Porcentaje de superficie determinada en zonas con limitaciones naturales u otras limitaciones específicas ubicadas en las zonas de montaña	4,00	100.0%
Porcentaje de superficie determinada situada en zonas RAMSAR	0,00	0.0%
Porcentaje de superficie determinada en zonas vulnerables a la contaminación por nitratos	0,00	0.0%
Mayor pendiente media	3,00	41.84%
Porcentaje de superficie determinada en Red Natura 2000	0,00	0.0%



**DETALLE CRITERIOS DE SELECCIÓN****10.1.12 Agricultura de montaña con orientación ecológica en olivar****PUNTOS:** 10,00**Solicitantes de la medida 11, específica para la conversión o mantenimiento en agricultura ecológica****PUNTOS:** 3,00 S**Porcentaje de superficie determinada en zonas con limitaciones naturales u otras limitaciones específicas ubicadas en las zonas de montaña****PUNTOS:** 4,00 100.0%

<u>REF.</u>	<u>REFERENCIA SIGPAC</u>	<u>CULTIVO</u>	<u>DESCRIPCIÓN CULTIVO</u>	<u>S/R</u>	<u>SUP.</u> <u>COMPROM.</u> <u>(ha)</u>	<u>SUP.</u> <u>CUMPLE</u> <u>(ha)</u>
2320343	11-018-004-00021-001	101000	OLIVAR-SIN VARIEDAD	S	1,78	1,78
2320342	11-018-004-00177-004	101000	OLIVAR-SIN VARIEDAD	S	5,71	5,71
2320341	11-018-004-00177-014	101000	OLIVAR-SIN VARIEDAD	S	0,91	0,91

**Porcentaje de superficie determinada situada en zonas RAMSAR****PUNTOS:** 0,00 0.0%

<u>REF.</u>	<u>REFERENCIA SIGPAC</u>	<u>CULTIVO</u>	<u>DESCRIPCIÓN CULTIVO</u>	<u>S/R</u>	<u>SUP.</u> <u>COMPROM.</u> <u>(ha)</u>	<u>SUP.</u> <u>CUMPLE</u> <u>(ha)</u>
2320343	11-018-004-00021-001	101000	OLIVAR-SIN VARIEDAD	S	1,78	0,00
2320342	11-018-004-00177-004	101000	OLIVAR-SIN VARIEDAD	S	5,71	0,00
2320341	11-018-004-00177-014	101000	OLIVAR-SIN VARIEDAD	S	0,91	0,00

**Porcentaje de superficie determinada en zonas vulnerables a la contaminación por nitratos****PUNTOS:** 0,00 0.0%

<u>REF.</u>	<u>REFERENCIA SIGPAC</u>	<u>CULTIVO</u>	<u>DESCRIPCIÓN CULTIVO</u>	<u>S/R</u>	<u>SUP.</u> <u>COMPROM.</u> <u>(ha)</u>	<u>SUP.</u> <u>CUMPLE</u> <u>(ha)</u>
2320343	11-018-004-00021-001	101000	OLIVAR-SIN VARIEDAD	S	1,78	0,00
2320342	11-018-004-00177-004	101000	OLIVAR-SIN VARIEDAD	S	5,71	0,00
2320341	11-018-004-00177-014	101000	OLIVAR-SIN VARIEDAD	S	0,91	0,00

**Mayor pendiente media****PUNTOS:** 3,00 41.84%

<u>REF.</u>	<u>REFERENCIA SIGPAC</u>	<u>CULTIVO</u>	<u>DESCRIPCIÓN CULTIVO</u>	<u>S/R</u>	<u>PENDIENTE</u> <u>MEDIA (%)</u>	<u>SUP.</u> <u>COMPROM.</u> <u>(ha)</u>
2320343	11-018-004-00021-001	101000	OLIVAR-SIN VARIEDAD	S	37,25	1,78
2320342	11-018-004-00177-004	101000	OLIVAR-SIN VARIEDAD	S	44,21	5,71
2320341	11-018-004-00177-014	101000	OLIVAR-SIN VARIEDAD	S	35,97	0,91

**Porcentaje de superficie determinada en Red Natura 2000****PUNTOS:** 0,00 0.0%

<u>REF.</u>	<u>REFERENCIA SIGPAC</u>	<u>CULTIVO</u>	<u>DESCRIPCIÓN CULTIVO</u>	<u>S/R</u>	<u>SUP.</u> <u>COMPROM.</u> <u>(ha)</u>	<u>SUP.</u> <u>CUMPLE</u> <u>(ha)</u>
2320343	11-018-004-00021-001	101000	OLIVAR-SIN VARIEDAD	S	1,78	0,00
2320342	11-018-004-00177-004	101000	OLIVAR-SIN VARIEDAD	S	5,71	0,00
2320341	11-018-004-00177-014	101000	OLIVAR-SIN VARIEDAD	S	0,91	0,00



<u>APELLIDOS Y NOMBRE / RAZÓN SOCIAL</u>		<u>NIF</u>	<u>EXPEDIENTE</u>	<u>SUP. COMPROMETIDA</u>				
				<u>(ha)</u>				
GARCIA DE GUINDOS MAR		28687373W	2007889	4.89				
<b>RESOLUCIÓN</b>								
<b>ADMITIDO</b>								
<b>IMPORTE POR ANUALIDAD</b>								
		<b>2015</b>	<b>2016</b>	<b>2017</b>	<b>2018</b>	<b>2019</b>		
<b>IMPORTE MÁXIMO SUBVENCIONABLE</b>		558,14 €	558,14 €	558,14 €	558,14 €	558,14 €		
<b>IMPORTE MEDIO DE TRANSFERENCIA (€/ha)</b>		114,14 €	114,14 €	114,14 €	114,14 €	114,14 €		
<b>RECINTOS COMPROMETIDOS</b>								
<u>REF.</u>	<u>REFERENCIA SIGPAC</u>	<u>CULTIVO</u>	<u>DESCRIPCIÓN CULTIVO</u>	<u>PEND. MEDIA</u>	<u>SUP. DEC. ADMIN.</u>	<u>SUP. CERT.</u>	<u>SUP. CAMPO</u>	<u>SUP. COMPROM.</u>
				<u>S/R</u>	<u>(%)</u>	<u>(ha)</u>	<u>(ha)</u>	<u>(ha)</u>
2348965	11-024-003-00262-002	101000	OLIVAR-SIN VARIEDAD	S	45,35	4,89	5,03	4,89

### RESUMEN CRITERIOS DE SELECCIÓN

<b>10.1.12 Agricultura de montaña con orientación ecológica en olivar</b>		<b>PUNTOS: 10,00</b>	
		<b>PUNTOS</b>	
Solicitantes de la medida 11, específica para la conversión o mantenimiento en agricultura ecológica		3,00	S
Porcentaje de superficie determinada en zonas con limitaciones naturales u otras limitaciones específicas ubicadas en las zonas de montaña		4,00	100.0%
Porcentaje de superficie determinada situada en zonas RAMSAR		0,00	0.0%
Porcentaje de superficie determinada en zonas vulnerables a la contaminación por nitratos		0,00	0.0%
Mayor pendiente media		3,00	45.35%
Porcentaje de superficie determinada en Red Natura 2000		0,00	0.0%





**DETALLE CRITERIOS DE SELECCIÓN****10.1.12 Agricultura de montaña con orientación ecológica en olivar****PUNTOS: 10,00****Solicitantes de la medida 11, específica para la conversión o mantenimiento en agricultura ecológica****PUNTOS: 3,00 S****Porcentaje de superficie determinada en zonas con limitaciones naturales u otras limitaciones específicas ubicadas en las zonas de montaña****PUNTOS: 4,00 100.0%**

<u>REF.</u>	<u>REFERENCIA SIGPAC</u>	<u>CULTIVO DESCRIPCIÓN CULTIVO</u>	<u>S/R</u>	<u>SUP. COMPROM. (ha)</u>	<u>SUP. CUMPLE (ha)</u>
2348965	11-024-003-00262-002	101000 OLIVAR-SIN VARIEDAD	S	4,89	4,89

**Porcentaje de superficie determinada situada en zonas RAMSAR****PUNTOS: 0,00 0.0%**

<u>REF.</u>	<u>REFERENCIA SIGPAC</u>	<u>CULTIVO DESCRIPCIÓN CULTIVO</u>	<u>S/R</u>	<u>SUP. COMPROM. (ha)</u>	<u>SUP. CUMPLE (ha)</u>
2348965	11-024-003-00262-002	101000 OLIVAR-SIN VARIEDAD	S	4,89	0,00

**Porcentaje de superficie determinada en zonas vulnerables a la contaminación por nitratos****PUNTOS: 0,00 0.0%**

<u>REF.</u>	<u>REFERENCIA SIGPAC</u>	<u>CULTIVO DESCRIPCIÓN CULTIVO</u>	<u>S/R</u>	<u>SUP. COMPROM. (ha)</u>	<u>SUP. CUMPLE (ha)</u>
2348965	11-024-003-00262-002	101000 OLIVAR-SIN VARIEDAD	S	4,89	0,00

**Mayor pendiente media****PUNTOS: 3,00 45.35%**

<u>REF.</u>	<u>REFERENCIA SIGPAC</u>	<u>CULTIVO DESCRIPCIÓN CULTIVO</u>	<u>S/R</u>	<u>PENDIENTE MEDIA (%)</u>	<u>SUP. COMPROM. (ha)</u>
2348965	11-024-003-00262-002	101000 OLIVAR-SIN VARIEDAD	S	45,35	4,89

**Porcentaje de superficie determinada en Red Natura 2000****PUNTOS: 0,00 0.0%**

<u>REF.</u>	<u>REFERENCIA SIGPAC</u>	<u>CULTIVO DESCRIPCIÓN CULTIVO</u>	<u>S/R</u>	<u>SUP. COMPROM. (ha)</u>	<u>SUP. CUMPLE (ha)</u>
2348965	11-024-003-00262-002	101000 OLIVAR-SIN VARIEDAD	S	4,89	0,00



<u>APELLIDOS Y NOMBRE / RAZÓN SOCIAL</u>	<u>NIF</u>	<u>EXPEDIENTE</u>	<u>SUP. COMPROMETIDA</u>		
			<u>(ha)</u>		
GARCIA GARCIA MARIA JESUS	25554673V	2002527	0		
<b>RESOLUCIÓN</b>					
<b>INADMITIDO</b>					
<b>IMPORTE POR ANUALIDAD</b>					
	<u>2015</u>	<u>2016</u>	<u>2017</u>	<u>2018</u>	<u>2019</u>
<b>IMPORTE MÁXIMO SUBVENCIONABLE</b>	0,00 €	0,00 €	0,00 €	0,00 €	0,00 €
<b>IMPORTE MEDIO DE TRANSFERENCIA (€/ha)</b>	0,00 €	0,00 €	0,00 €	0,00 €	0,00 €

**INCIDENCIAS****INCIDENCIA DESCRIPCIÓN**

80404	Recinto declarado que no cumple en su totalidad con las normas de producción ecológica (anexo I, Orden 26 de mayo de 2015) Ref:2524003 Recinto:11-005-034-00033-011 Cultivo:101000 OLIVAR-SIN VARIEDAD Secano Superficie Certificada (Ha):0,01
80406	Superficie admisible para la ayuda menor que la mínima requerida (anexo 1, Orden 26 de mayo de 2015) Sup. Resuelta:0,04
80412	Superficie resuelta para el grupo de pago menor que la mínima requerida Ref:2524004 Recinto:11-005-034-00033-010 Cultivo:101000 OLIVAR-SIN VARIEDAD Secano Sup. Declarada:0,03 Sup. Resuelta:0,03 Ref:2524003 Recinto:11-005-034-00033-011 Cultivo:101000 OLIVAR-SIN VARIEDAD Secano Sup. Declarada:1 Sup. Resuelta:0,01

**RESUMEN CRITERIOS DE SELECCIÓN**

<b>10.1.12 Agricultura de montaña con orientación ecológica en olivar</b>	<b>PUNTOS: 3,00</b>	
	<u>PUNTOS</u>	
Solicitantes de la medida 11, específica para la conversión o mantenimiento en agricultura ecológica	3,00	S
Porcentaje de superficie determinada en zonas con limitaciones naturales u otras limitaciones específicas ubicadas en las zonas de montaña	0,00	0.0%
Porcentaje de superficie determinada situada en zonas RAMSAR	0,00	0.0%
Porcentaje de superficie determinada en zonas vulnerables a la contaminación por nitratos	0,00	0.0%
Mayor pendiente media	0,00	0.0%
Porcentaje de superficie determinada en Red Natura 2000	0,00	0.0%

**DETALLE CRITERIOS DE SELECCIÓN**

<b>10.1.12 Agricultura de montaña con orientación ecológica en olivar</b>	<b>PUNTOS: 3,00</b>	
	<u>PUNTOS:</u>	
Solicitantes de la medida 11, específica para la conversión o mantenimiento en agricultura ecológica	3,00	S
Porcentaje de superficie determinada en zonas con limitaciones naturales u otras limitaciones específicas ubicadas en las zonas de montaña	0,00	0.0%
Porcentaje de superficie determinada situada en zonas RAMSAR	0,00	0.0%
Porcentaje de superficie determinada en zonas vulnerables a la contaminación por nitratos	0,00	0.0%
Mayor pendiente media	0,00	0.0%
Porcentaje de superficie determinada en Red Natura 2000	0,00	0.0%



				<b>SUP. COMPROMETIDA</b>					
<b>APELLIDOS Y NOMBRE / RAZÓN SOCIAL</b>				<b>NIF</b>	<b>EXPEDIENTE</b>	<b>(ha)</b>			
GARCIA GUTIERREZ JOSE MARIA				31582148C	2003318	16.96			
<b>RESOLUCIÓN</b>									
<b>ADMITIDO</b>									
<b>IMPORTE POR ANUALIDAD</b>									
				<b>2015</b>	<b>2016</b>	<b>2017</b>	<b>2018</b>	<b>2019</b>	
<b>IMPORTE MÁXIMO SUBVENCIONABLE</b>				1.935,81 €	1.935,81 €	1.935,81 €	1.935,81 €	1.935,81 €	
<b>IMPORTE MEDIO DE TRANSFERENCIA (€/ha)</b>				114,14 €	114,14 €	114,14 €	114,14 €	114,14 €	
<b>RECINTOS COMPROMETIDOS</b>									
<b>REF.</b>	<b>REFERENCIA SIGPAC</b>	<b>CULTIVO</b>	<b>DESCRIPCIÓN CULTIVO</b>	<b>S/R</b>	<b>PEND. MEDIA (%)</b>	<b>SUP. DEC. ADMIN. (ha)</b>	<b>SUP. CERT. (ha)</b>	<b>SUP. CAMPO (ha)</b>	<b>SUP. COMPROM. (ha)</b>
2524524	11-044-022-00017-001	101000	OLIVAR-SIN VARIEDAD	S	24,07	0,54	0,54		0,54
2524525	11-044-022-00018-005	101000	OLIVAR-SIN VARIEDAD	S	33,64	16,42	16,60		16,42

**RESUMEN CRITERIOS DE SELECCIÓN**

<b>10.1.12 Agricultura de montaña con orientación ecológica en olivar</b>		<b>PUNTOS: 10,00</b>
<b>Solicitantes de la medida 11, específica para la conversión o mantenimiento en agricultura ecológica</b>		<b>PUNTOS</b> 3,00 S
<b>Porcentaje de superficie determinada en zonas con limitaciones naturales u otras limitaciones específicas ubicadas en las zonas de montaña</b>		0,00 0.0%
<b>Porcentaje de superficie determinada situada en zonas RAMSAR</b>		0,00 0.0%
<b>Porcentaje de superficie determinada en zonas vulnerables a la contaminación por nitratos</b>		4,00 100.0%
<b>Mayor pendiente media</b>		3,00 33.34%
<b>Porcentaje de superficie determinada en Red Natura 2000</b>		0,00 0.0%



**DETALLE CRITERIOS DE SELECCIÓN****10.1.12 Agricultura de montaña con orientación ecológica en olivar****PUNTOS: 10,00****Solicitantes de la medida 11, específica para la conversión o mantenimiento en agricultura ecológica****PUNTOS: 3,00 S****Porcentaje de superficie determinada en zonas con limitaciones naturales u otras limitaciones específicas ubicadas en las zonas de montaña****PUNTOS: 0,00 0.0%**

<u>REF.</u>	<u>REFERENCIA SIGPAC</u>	<u>CULTIVO</u>	<u>DESCRIPCIÓN CULTIVO</u>	<u>S/R</u>	<u>SUP. COMPROM.</u> <u>(ha)</u>	<u>SUP. CUMPLE</u> <u>(ha)</u>
2524524	11-044-022-00017-001	101000	OLIVAR-SIN VARIEDAD	S	0,54	0,00
2524525	11-044-022-00018-005	101000	OLIVAR-SIN VARIEDAD	S	16,42	0,00

**Porcentaje de superficie determinada situada en zonas RAMSAR****PUNTOS: 0,00 0.0%**

<u>REF.</u>	<u>REFERENCIA SIGPAC</u>	<u>CULTIVO</u>	<u>DESCRIPCIÓN CULTIVO</u>	<u>S/R</u>	<u>SUP. COMPROM.</u> <u>(ha)</u>	<u>SUP. CUMPLE</u> <u>(ha)</u>
2524524	11-044-022-00017-001	101000	OLIVAR-SIN VARIEDAD	S	0,54	0,00
2524525	11-044-022-00018-005	101000	OLIVAR-SIN VARIEDAD	S	16,42	0,00

**Porcentaje de superficie determinada en zonas vulnerables a la contaminación por nitratos****PUNTOS: 4,00 100.0%**

<u>REF.</u>	<u>REFERENCIA SIGPAC</u>	<u>CULTIVO</u>	<u>DESCRIPCIÓN CULTIVO</u>	<u>S/R</u>	<u>SUP. COMPROM.</u> <u>(ha)</u>	<u>SUP. CUMPLE</u> <u>(ha)</u>
2524524	11-044-022-00017-001	101000	OLIVAR-SIN VARIEDAD	S	0,54	0,54
2524525	11-044-022-00018-005	101000	OLIVAR-SIN VARIEDAD	S	16,42	16,42

**Mayor pendiente media****PUNTOS: 3,00 33.34%**

<u>REF.</u>	<u>REFERENCIA SIGPAC</u>	<u>CULTIVO</u>	<u>DESCRIPCIÓN CULTIVO</u>	<u>S/R</u>	<u>PENDIENTE MEDIA (%)</u>	<u>SUP. COMPROM.</u> <u>(ha)</u>
2524524	11-044-022-00017-001	101000	OLIVAR-SIN VARIEDAD	S	24,07	0,54
2524525	11-044-022-00018-005	101000	OLIVAR-SIN VARIEDAD	S	33,64	16,42

**Porcentaje de superficie determinada en Red Natura 2000****PUNTOS: 0,00 0.0%**

<u>REF.</u>	<u>REFERENCIA SIGPAC</u>	<u>CULTIVO</u>	<u>DESCRIPCIÓN CULTIVO</u>	<u>S/R</u>	<u>SUP. COMPROM.</u> <u>(ha)</u>	<u>SUP. CUMPLE</u> <u>(ha)</u>
2524524	11-044-022-00017-001	101000	OLIVAR-SIN VARIEDAD	S	0,54	0,00
2524525	11-044-022-00018-005	101000	OLIVAR-SIN VARIEDAD	S	16,42	0,00



<u>APELLIDOS Y NOMBRE / RAZÓN SOCIAL</u>		<u>NIF</u>	<u>EXPEDIENTE</u>	<u>SUP. COMPROMETIDA</u>				
				<u>(ha)</u>				
GARCIA NAVAS JUAN		31633177N	2006147	2.6				
<b>RESOLUCIÓN</b>								
<b>ADMITIDO</b>								
<b>IMPORTE POR ANUALIDAD</b>								
		<b>2015</b>	<b>2016</b>	<b>2017</b>	<b>2018</b>	<b>2019</b>		
<b>IMPORTE MÁXIMO SUBVENCIONABLE</b>		296,76 €	296,76 €	296,76 €	296,76 €	296,76 €		
<b>IMPORTE MEDIO DE TRANSFERENCIA (€/ha)</b>		114,14 €	114,14 €	114,14 €	114,14 €	114,14 €		
<b>RECINTOS COMPROMETIDOS</b>								
<u>REF.</u>	<u>REFERENCIA SIGPAC</u>	<u>CULTIVO</u>	<u>DESCRIPCIÓN CULTIVO</u>	<u>PEND. MEDIA</u>	<u>SUP. DEC. ADMIN.</u>	<u>SUP. CERT.</u>	<u>SUP. CAMPO</u>	<u>SUP. COMPROM.</u>
				<u>S/R</u>	<u>(%)</u>	<u>(ha)</u>	<u>(ha)</u>	<u>(ha)</u>
2296610	11-029-016-00042-001	101000	OLIVAR-SIN VARIEDAD	S	22,37	2,60	2,64	2,60

### RESUMEN CRITERIOS DE SELECCIÓN

<b>10.1.12 Agricultura de montaña con orientación ecológica en olivar</b>		<b>PUNTOS: 8,00</b>	
		<b>PUNTOS</b>	
Solicitantes de la medida 11, específica para la conversión o mantenimiento en agricultura ecológica		3,00	S
Porcentaje de superficie determinada en zonas con limitaciones naturales u otras limitaciones específicas ubicadas en las zonas de montaña		4,00	100.0%
Porcentaje de superficie determinada situada en zonas RAMSAR		0,00	0.0%
Porcentaje de superficie determinada en zonas vulnerables a la contaminación por nitratos		0,00	0.0%
Mayor pendiente media		1,00	22.37%
Porcentaje de superficie determinada en Red Natura 2000		0,00	0.0%



**DETALLE CRITERIOS DE SELECCIÓN****10.1.12 Agricultura de montaña con orientación ecológica en olivar PUNTOS: 8,00****Solicitantes de la medida 11, específica para la conversión o mantenimiento en agricultura ecológica PUNTOS: 3,00 S****Porcentaje de superficie determinada en zonas con limitaciones naturales u otras limitaciones específicas ubicadas en las zonas de montaña PUNTOS: 4,00 100.0%**

<u>REF.</u>	<u>REFERENCIA SIGPAC</u>	<u>CULTIVO</u>	<u>DESCRIPCIÓN CULTIVO</u>	<u>S/R</u>	<u>SUP. COMPROM.</u> <u>(ha)</u>	<u>SUP. CUMPLE</u> <u>(ha)</u>
2296610	11-029-016-00042-001	101000	OLIVAR-SIN VARIEDAD	S	2,60	2,60

**Porcentaje de superficie determinada situada en zonas RAMSAR PUNTOS: 0,00 0.0%**

<u>REF.</u>	<u>REFERENCIA SIGPAC</u>	<u>CULTIVO</u>	<u>DESCRIPCIÓN CULTIVO</u>	<u>S/R</u>	<u>SUP. COMPROM.</u> <u>(ha)</u>	<u>SUP. CUMPLE</u> <u>(ha)</u>
2296610	11-029-016-00042-001	101000	OLIVAR-SIN VARIEDAD	S	2,60	0,00

**Porcentaje de superficie determinada en zonas vulnerables a la contaminación por nitratos PUNTOS: 0,00 0.0%**

<u>REF.</u>	<u>REFERENCIA SIGPAC</u>	<u>CULTIVO</u>	<u>DESCRIPCIÓN CULTIVO</u>	<u>S/R</u>	<u>SUP. COMPROM.</u> <u>(ha)</u>	<u>SUP. CUMPLE</u> <u>(ha)</u>
2296610	11-029-016-00042-001	101000	OLIVAR-SIN VARIEDAD	S	2,60	0,00

**Mayor pendiente media PUNTOS: 1,00 22.37%**

<u>REF.</u>	<u>REFERENCIA SIGPAC</u>	<u>CULTIVO</u>	<u>DESCRIPCIÓN CULTIVO</u>	<u>S/R</u>	<u>PENDIENTE MEDIA (%)</u>	<u>SUP. COMPROM.</u> <u>(ha)</u>
2296610	11-029-016-00042-001	101000	OLIVAR-SIN VARIEDAD	S	22,37	2,60

**Porcentaje de superficie determinada en Red Natura 2000 PUNTOS: 0,00 0.0%**

<u>REF.</u>	<u>REFERENCIA SIGPAC</u>	<u>CULTIVO</u>	<u>DESCRIPCIÓN CULTIVO</u>	<u>S/R</u>	<u>SUP. COMPROM.</u> <u>(ha)</u>	<u>SUP. CUMPLE</u> <u>(ha)</u>
2296610	11-029-016-00042-001	101000	OLIVAR-SIN VARIEDAD	S	2,60	0,00



<u>APELLIDOS Y NOMBRE / RAZÓN SOCIAL</u>		<u>NIF</u>	<u>EXPEDIENTE</u>	<u>SUP. COMPROMETIDA</u>				
				<u>(ha)</u>				
GIL BERMUDEZ ESTEBAN		25596296X	2006500	2.45				
<b>RESOLUCIÓN</b>								
<b>ADMITIDO</b>								
<b>IMPORTE POR ANUALIDAD</b>								
		<b>2015</b>	<b>2016</b>	<b>2017</b>	<b>2018</b>	<b>2019</b>		
<b>IMPORTE MÁXIMO SUBVENCIONABLE</b>		279,64 €	279,64 €	279,64 €	279,64 €	279,64 €		
<b>IMPORTE MEDIO DE TRANSFERENCIA (€/ha)</b>		114,14 €	114,14 €	114,14 €	114,14 €	114,14 €		
<b>RECINTOS COMPROMETIDOS</b>								
<u>REF.</u>	<u>REFERENCIA SIGPAC</u>	<u>CULTIVO</u>	<u>DESCRIPCIÓN CULTIVO</u>	<u>PEND. MEDIA</u>	<u>SUP. DEC. ADMIN.</u>	<u>SUP. CERT.</u>	<u>SUP. CAMPO</u>	<u>SUP. COMPROM.</u>
				<u>S/R</u>	<u>(%)</u>	<u>(ha)</u>	<u>(ha)</u>	<u>(ha)</u>
2306366	11-018-006-00014-001	101000	OLIVAR-SIN VARIEDAD	S	49,19	0,95	1,01	0,95
2306367	11-018-006-00016-001	101000	OLIVAR-SIN VARIEDAD	S	38,52	0,26	0,27	0,26
2306368	11-042-007-00047-001	101000	OLIVAR-SIN VARIEDAD	S	31,39	0,08	0,43	0,08
2306369	11-042-007-00046-001	101000	OLIVAR-SIN VARIEDAD	S	34,35	1,16	1,19	1,16

**RESUMEN CRITERIOS DE SELECCIÓN**

<b>10.1.12 Agricultura de montaña con orientación ecológica en olivar</b>		<b>PUNTOS:</b>		
			<b>PUNTOS</b>	
<b>Solicitantes de la medida 11, específica para la conversión o mantenimiento en agricultura ecológica</b>			3,00	S
<b>Porcentaje de superficie determinada en zonas con limitaciones naturales u otras limitaciones específicas ubicadas en las zonas de montaña</b>			4,00	100.0%
<b>Porcentaje de superficie determinada situada en zonas RAMSAR</b>			0,00	0.0%
<b>Porcentaje de superficie determinada en zonas vulnerables a la contaminación por nitratos</b>			0,00	0.0%
<b>Mayor pendiente media</b>			3,00	40.45%
<b>Porcentaje de superficie determinada en Red Natura 2000</b>			3,51	50.61%



**DETALLE CRITERIOS DE SELECCIÓN****10.1.12 Agricultura de montaña con orientación ecológica en olivar****PUNTOS:** 13,51**Solicitantes de la medida 11, específica para la conversión o mantenimiento en agricultura ecológica****PUNTOS:** 3,00 S**Porcentaje de superficie determinada en zonas con limitaciones naturales u otras limitaciones específicas ubicadas en las zonas de montaña****PUNTOS:** 4,00 100.0%

<u>REF.</u>	<u>REFERENCIA SIGPAC</u>	<u>CULTIVO</u>	<u>DESCRIPCIÓN CULTIVO</u>	<u>S/R</u>	<u>SUP. COMPROM.</u> <u>(ha)</u>	<u>SUP. CUMPLE</u> <u>(ha)</u>
2306366	11-018-006-00014-001	101000	OLIVAR-SIN VARIEDAD	S	0,95	0,95
2306367	11-018-006-00016-001	101000	OLIVAR-SIN VARIEDAD	S	0,26	0,26
2306369	11-042-007-00046-001	101000	OLIVAR-SIN VARIEDAD	S	1,16	1,16
2306368	11-042-007-00047-001	101000	OLIVAR-SIN VARIEDAD	S	0,08	0,08

**Porcentaje de superficie determinada situada en zonas RAMSAR****PUNTOS:** 0,00 0.0%

<u>REF.</u>	<u>REFERENCIA SIGPAC</u>	<u>CULTIVO</u>	<u>DESCRIPCIÓN CULTIVO</u>	<u>S/R</u>	<u>SUP. COMPROM.</u> <u>(ha)</u>	<u>SUP. CUMPLE</u> <u>(ha)</u>
2306366	11-018-006-00014-001	101000	OLIVAR-SIN VARIEDAD	S	0,95	0,00
2306367	11-018-006-00016-001	101000	OLIVAR-SIN VARIEDAD	S	0,26	0,00
2306369	11-042-007-00046-001	101000	OLIVAR-SIN VARIEDAD	S	1,16	0,00
2306368	11-042-007-00047-001	101000	OLIVAR-SIN VARIEDAD	S	0,08	0,00

**Porcentaje de superficie determinada en zonas vulnerables a la contaminación por nitratos****PUNTOS:** 0,00 0.0%

<u>REF.</u>	<u>REFERENCIA SIGPAC</u>	<u>CULTIVO</u>	<u>DESCRIPCIÓN CULTIVO</u>	<u>S/R</u>	<u>SUP. COMPROM.</u> <u>(ha)</u>	<u>SUP. CUMPLE</u> <u>(ha)</u>
2306366	11-018-006-00014-001	101000	OLIVAR-SIN VARIEDAD	S	0,95	0,00
2306367	11-018-006-00016-001	101000	OLIVAR-SIN VARIEDAD	S	0,26	0,00
2306369	11-042-007-00046-001	101000	OLIVAR-SIN VARIEDAD	S	1,16	0,00
2306368	11-042-007-00047-001	101000	OLIVAR-SIN VARIEDAD	S	0,08	0,00

**Mayor pendiente media****PUNTOS:** 3,00 40.45%

<u>REF.</u>	<u>REFERENCIA SIGPAC</u>	<u>CULTIVO</u>	<u>DESCRIPCIÓN CULTIVO</u>	<u>S/R</u>	<u>PENDIENTE MEDIA (%)</u>	<u>SUP. COMPROM.</u> <u>(ha)</u>
2306366	11-018-006-00014-001	101000	OLIVAR-SIN VARIEDAD	S	49,19	0,95
2306367	11-018-006-00016-001	101000	OLIVAR-SIN VARIEDAD	S	38,52	0,26
2306369	11-042-007-00046-001	101000	OLIVAR-SIN VARIEDAD	S	34,35	1,16
2306368	11-042-007-00047-001	101000	OLIVAR-SIN VARIEDAD	S	31,39	0,08

**Porcentaje de superficie determinada en Red Natura 2000****PUNTOS:** 3,51 50.61%

<u>REF.</u>	<u>REFERENCIA SIGPAC</u>	<u>CULTIVO</u>	<u>DESCRIPCIÓN CULTIVO</u>	<u>S/R</u>	<u>SUP. COMPROM.</u> <u>(ha)</u>	<u>SUP. CUMPLE</u> <u>(ha)</u>
2306366	11-018-006-00014-001	101000	OLIVAR-SIN VARIEDAD	S	0,95	0,00
2306367	11-018-006-00016-001	101000	OLIVAR-SIN VARIEDAD	S	0,26	0,00
2306369	11-042-007-00046-001	101000	OLIVAR-SIN VARIEDAD	S	1,16	1,16
2306368	11-042-007-00047-001	101000	OLIVAR-SIN VARIEDAD	S	0,08	0,08





<u>APELLIDOS Y NOMBRE / RAZÓN SOCIAL</u>		<u>NIF</u>	<u>EXPEDIENTE</u>	<u>SUP. COMPROMETIDA</u>				
				<u>(ha)</u>				
GIL BERMUDEZ VICENTE		74932883X	2006294	2.23				
<b>RESOLUCIÓN</b>								
<b>ADMITIDO</b>								
<b>IMPORTE POR ANUALIDAD</b>								
		<b>2015</b>	<b>2016</b>	<b>2017</b>	<b>2018</b>	<b>2019</b>		
<b>IMPORTE MÁXIMO SUBVENCIONABLE</b>		254,53 €	254,53 €	254,53 €	254,53 €	254,53 €		
<b>IMPORTE MEDIO DE TRANSFERENCIA (€/ha)</b>		114,14 €	114,14 €	114,14 €	114,14 €	114,14 €		
<b>RECINTOS COMPROMETIDOS</b>								
<u>REF.</u>	<u>REFERENCIA SIGPAC</u>	<u>CULTIVO</u>	<u>DESCRIPCIÓN CULTIVO</u>	<u>PEND. MEDIA</u>	<u>SUP. DEC. ADMIN.</u>	<u>SUP. CERT.</u>	<u>SUP. CAMPO</u>	<u>SUP. COMPROM.</u>
				<u>S/R</u>	<u>(%)</u>	<u>(ha)</u>	<u>(ha)</u>	<u>(ha)</u>
2395112	11-005-016-00290-001	101000	OLIVAR-SIN VARIEDAD	S	35,54	0,03	0,03	0,03
2395113	11-005-016-00288-002	101000	OLIVAR-SIN VARIEDAD	S	38,60	2,19	2,19	2,19
2395114	11-005-016-00265-007	101000	OLIVAR-SIN VARIEDAD	S	28,21	0,01	0,01	0,01

### RESUMEN CRITERIOS DE SELECCIÓN

<b>10.1.12 Agricultura de montaña con orientación ecológica en olivar</b>		<b>PUNTOS: 10,00</b>	
		<b>PUNTOS</b>	
<b>Solicitantes de la medida 11, específica para la conversión o mantenimiento en agricultura ecológica</b>		3,00	S
<b>Porcentaje de superficie determinada en zonas con limitaciones naturales u otras limitaciones específicas ubicadas en las zonas de montaña</b>		4,00	100.0%
<b>Porcentaje de superficie determinada situada en zonas RAMSAR</b>		0,00	0.0%
<b>Porcentaje de superficie determinada en zonas vulnerables a la contaminación por nitratos</b>		0,00	0.0%
<b>Mayor pendiente media</b>		3,00	38.51%
<b>Porcentaje de superficie determinada en Red Natura 2000</b>		0,00	0.0%



**DETALLE CRITERIOS DE SELECCIÓN****10.1.12 Agricultura de montaña con orientación ecológica en olivar****PUNTOS: 10,00****Solicitantes de la medida 11, específica para la conversión o mantenimiento en agricultura ecológica****PUNTOS: 3,00 S****Porcentaje de superficie determinada en zonas con limitaciones naturales u otras limitaciones específicas ubicadas en las zonas de montaña****PUNTOS: 4,00 100.0%**

<u>REF.</u>	<u>REFERENCIA SIGPAC</u>	<u>CULTIVO</u>	<u>DESCRIPCIÓN CULTIVO</u>	<u>S/R</u>	<u>SUP. COMPROM.</u> <u>(ha)</u>	<u>SUP. CUMPLE</u> <u>(ha)</u>
2395114	11-005-016-00265-007	101000	OLIVAR-SIN VARIEDAD	S	0,01	0,01
2395113	11-005-016-00288-002	101000	OLIVAR-SIN VARIEDAD	S	2,19	2,19
2395112	11-005-016-00290-001	101000	OLIVAR-SIN VARIEDAD	S	0,03	0,03

**Porcentaje de superficie determinada situada en zonas RAMSAR****PUNTOS: 0,00 0.0%**

<u>REF.</u>	<u>REFERENCIA SIGPAC</u>	<u>CULTIVO</u>	<u>DESCRIPCIÓN CULTIVO</u>	<u>S/R</u>	<u>SUP. COMPROM.</u> <u>(ha)</u>	<u>SUP. CUMPLE</u> <u>(ha)</u>
2395114	11-005-016-00265-007	101000	OLIVAR-SIN VARIEDAD	S	0,01	0,00
2395113	11-005-016-00288-002	101000	OLIVAR-SIN VARIEDAD	S	2,19	0,00
2395112	11-005-016-00290-001	101000	OLIVAR-SIN VARIEDAD	S	0,03	0,00

**Porcentaje de superficie determinada en zonas vulnerables a la contaminación por nitratos****PUNTOS: 0,00 0.0%**

<u>REF.</u>	<u>REFERENCIA SIGPAC</u>	<u>CULTIVO</u>	<u>DESCRIPCIÓN CULTIVO</u>	<u>S/R</u>	<u>SUP. COMPROM.</u> <u>(ha)</u>	<u>SUP. CUMPLE</u> <u>(ha)</u>
2395114	11-005-016-00265-007	101000	OLIVAR-SIN VARIEDAD	S	0,01	0,00
2395113	11-005-016-00288-002	101000	OLIVAR-SIN VARIEDAD	S	2,19	0,00
2395112	11-005-016-00290-001	101000	OLIVAR-SIN VARIEDAD	S	0,03	0,00

**Mayor pendiente media****PUNTOS: 3,00 38.51%**

<u>REF.</u>	<u>REFERENCIA SIGPAC</u>	<u>CULTIVO</u>	<u>DESCRIPCIÓN CULTIVO</u>	<u>S/R</u>	<u>PENDIENTE MEDIA (%)</u>	<u>SUP. COMPROM.</u> <u>(ha)</u>
2395114	11-005-016-00265-007	101000	OLIVAR-SIN VARIEDAD	S	28,21	0,01
2395113	11-005-016-00288-002	101000	OLIVAR-SIN VARIEDAD	S	38,60	2,19
2395112	11-005-016-00290-001	101000	OLIVAR-SIN VARIEDAD	S	35,54	0,03

**Porcentaje de superficie determinada en Red Natura 2000****PUNTOS: 0,00 0.0%**

<u>REF.</u>	<u>REFERENCIA SIGPAC</u>	<u>CULTIVO</u>	<u>DESCRIPCIÓN CULTIVO</u>	<u>S/R</u>	<u>SUP. COMPROM.</u> <u>(ha)</u>	<u>SUP. CUMPLE</u> <u>(ha)</u>
2395114	11-005-016-00265-007	101000	OLIVAR-SIN VARIEDAD	S	0,01	0,00
2395113	11-005-016-00288-002	101000	OLIVAR-SIN VARIEDAD	S	2,19	0,00
2395112	11-005-016-00290-001	101000	OLIVAR-SIN VARIEDAD	S	0,03	0,00



<u>APELLIDOS Y NOMBRE / RAZÓN SOCIAL</u>		<u>NIF</u>	<u>EXPEDIENTE</u>	<u>SUP. COMPROMETIDA</u>				
				<u>(ha)</u>				
GIL CAMPANARIO JOSE		25565118C	2005598	7.51				
<b>RESOLUCIÓN</b>								
<b>ADMITIDO</b>								
<b>IMPORTE POR ANUALIDAD</b>								
		<b>2015</b>	<b>2016</b>	<b>2017</b>	<b>2018</b>	<b>2019</b>		
<b>IMPORTE MÁXIMO SUBVENCIONABLE</b>		857,19 €	857,19 €	857,19 €	857,19 €	857,19 €		
<b>IMPORTE MEDIO DE TRANSFERENCIA (€/ha)</b>		114,14 €	114,14 €	114,14 €	114,14 €	114,14 €		
<b>RECINTOS COMPROMETIDOS</b>								
<u>REF.</u>	<u>REFERENCIA SIGPAC</u>	<u>CULTIVO</u>	<u>DESCRIPCIÓN CULTIVO</u>	<u>PEND. MEDIA</u>	<u>SUP. DEC. ADMIN.</u>	<u>SUP. CERT.</u>	<u>SUP. CAMPO</u>	<u>SUP. COMPROM.</u>
				<u>S/R</u>	<u>(%)</u>	<u>(ha)</u>	<u>(ha)</u>	<u>(ha)</u>
2532567	11-005-016-00202-001	101000	OLIVAR-SIN VARIEDAD	S	29,43	0,72	0,73	0,69
2532568	11-005-016-00205-002	101000	OLIVAR-SIN VARIEDAD	S	31,99	1,78	1,90	1,78
2532569	11-005-015-00078-004	101000	OLIVAR-SIN VARIEDAD	S	20,97	1,07	1,07	1,07
2532570	11-005-015-00077-004	101000	OLIVAR-SIN VARIEDAD	S	30,15	0,55	0,55	0,55
2532571	11-005-015-00075-002	101000	OLIVAR-SIN VARIEDAD	S	27,58	1,53	1,53	1,53
2532572	11-005-015-00081-001	101000	OLIVAR-SIN VARIEDAD	S	22,63	0,36	0,47	0,47
2532573	11-005-015-00228-001	101000	OLIVAR-SIN VARIEDAD	S	28,38	0,85	0,85	0,85
2532574	11-005-015-00069-001	101000	OLIVAR-SIN VARIEDAD	S	24,25	0,68	0,68	0,68

**RESUMEN CRITERIOS DE SELECCIÓN****10.1.12 Agricultura de montaña con orientación ecológica en olivar** PUNTOS: 10,00

	<b>PUNTOS</b>	
Solicitantes de la medida 11, específica para la conversión o mantenimiento en agricultura ecológica	3,00	S
Porcentaje de superficie determinada en zonas con limitaciones naturales u otras limitaciones específicas ubicadas en las zonas de montaña	4,00	100.0%
Porcentaje de superficie determinada situada en zonas RAMSAR	0,00	0.0%
Porcentaje de superficie determinada en zonas vulnerables a la contaminación por nitratos	0,00	0.0%
Mayor pendiente media	3,00	27.59%
Porcentaje de superficie determinada en Red Natura 2000	0,00	0.0%



**DETALLE CRITERIOS DE SELECCIÓN****10.1.12 Agricultura de montaña con orientación ecológica en olivar****PUNTOS: 10,00****Solicitantes de la medida 11, específica para la conversión o mantenimiento en agricultura ecológica****PUNTOS: 3,00 S****Porcentaje de superficie determinada en zonas con limitaciones naturales u otras limitaciones específicas ubicadas en las zonas de montaña****PUNTOS: 4,00 100.0%**

<u>REF.</u>	<u>REFERENCIA SIGPAC</u>	<u>CULTIVO DESCRIPCIÓN CULTIVO</u>	<u>S/R</u>	<u>SUP. COMPROM.</u> <u>(ha)</u>	<u>SUP. CUMPLE</u> <u>(ha)</u>
2532574	11-005-015-00069-001	101000 OLIVAR-SIN VARIEDAD	S	0,68	0,68
2532571	11-005-015-00075-002	101000 OLIVAR-SIN VARIEDAD	S	1,53	1,53
2532570	11-005-015-00077-004	101000 OLIVAR-SIN VARIEDAD	S	0,55	0,55
2532569	11-005-015-00078-004	101000 OLIVAR-SIN VARIEDAD	S	1,07	1,07
2532572	11-005-015-00081-001	101000 OLIVAR-SIN VARIEDAD	S	0,36	0,36
2532573	11-005-015-00228-001	101000 OLIVAR-SIN VARIEDAD	S	0,85	0,85
2532567	11-005-016-00202-001	101000 OLIVAR-SIN VARIEDAD	S	0,69	0,69
2532568	11-005-016-00205-002	101000 OLIVAR-SIN VARIEDAD	S	1,78	1,78

**Porcentaje de superficie determinada situada en zonas RAMSAR****PUNTOS: 0,00 0.0%**

<u>REF.</u>	<u>REFERENCIA SIGPAC</u>	<u>CULTIVO DESCRIPCIÓN CULTIVO</u>	<u>S/R</u>	<u>SUP. COMPROM.</u> <u>(ha)</u>	<u>SUP. CUMPLE</u> <u>(ha)</u>
2532574	11-005-015-00069-001	101000 OLIVAR-SIN VARIEDAD	S	0,68	0,00
2532571	11-005-015-00075-002	101000 OLIVAR-SIN VARIEDAD	S	1,53	0,00
2532570	11-005-015-00077-004	101000 OLIVAR-SIN VARIEDAD	S	0,55	0,00
2532569	11-005-015-00078-004	101000 OLIVAR-SIN VARIEDAD	S	1,07	0,00
2532572	11-005-015-00081-001	101000 OLIVAR-SIN VARIEDAD	S	0,36	0,00
2532573	11-005-015-00228-001	101000 OLIVAR-SIN VARIEDAD	S	0,85	0,00
2532567	11-005-016-00202-001	101000 OLIVAR-SIN VARIEDAD	S	0,69	0,00
2532568	11-005-016-00205-002	101000 OLIVAR-SIN VARIEDAD	S	1,78	0,00

**Porcentaje de superficie determinada en zonas vulnerables a la contaminación por nitratos****PUNTOS: 0,00 0.0%**

<u>REF.</u>	<u>REFERENCIA SIGPAC</u>	<u>CULTIVO DESCRIPCIÓN CULTIVO</u>	<u>S/R</u>	<u>SUP. COMPROM.</u> <u>(ha)</u>	<u>SUP. CUMPLE</u> <u>(ha)</u>
2532574	11-005-015-00069-001	101000 OLIVAR-SIN VARIEDAD	S	0,68	0,00
2532571	11-005-015-00075-002	101000 OLIVAR-SIN VARIEDAD	S	1,53	0,00
2532570	11-005-015-00077-004	101000 OLIVAR-SIN VARIEDAD	S	0,55	0,00
2532569	11-005-015-00078-004	101000 OLIVAR-SIN VARIEDAD	S	1,07	0,00
2532572	11-005-015-00081-001	101000 OLIVAR-SIN VARIEDAD	S	0,36	0,00
2532573	11-005-015-00228-001	101000 OLIVAR-SIN VARIEDAD	S	0,85	0,00
2532567	11-005-016-00202-001	101000 OLIVAR-SIN VARIEDAD	S	0,69	0,00
2532568	11-005-016-00205-002	101000 OLIVAR-SIN VARIEDAD	S	1,78	0,00

**Mayor pendiente media****PUNTOS: 3,00 27.59%**

<u>REF.</u>	<u>REFERENCIA SIGPAC</u>	<u>CULTIVO DESCRIPCIÓN CULTIVO</u>	<u>S/R</u>	<u>PENDIENTE MEDIA (%)</u>	<u>SUP. COMPROM.</u> <u>(ha)</u>
2532574	11-005-015-00069-001	101000 OLIVAR-SIN VARIEDAD	S	24,25	0,68
2532571	11-005-015-00075-002	101000 OLIVAR-SIN VARIEDAD	S	27,58	1,53
2532570	11-005-015-00077-004	101000 OLIVAR-SIN VARIEDAD	S	30,15	0,55
2532569	11-005-015-00078-004	101000 OLIVAR-SIN VARIEDAD	S	20,97	1,07
2532572	11-005-015-00081-001	101000 OLIVAR-SIN VARIEDAD	S	22,63	0,36
2532573	11-005-015-00228-001	101000 OLIVAR-SIN VARIEDAD	S	28,38	0,85
2532567	11-005-016-00202-001	101000 OLIVAR-SIN VARIEDAD	S	29,43	0,69
2532568	11-005-016-00205-002	101000 OLIVAR-SIN VARIEDAD	S	31,99	1,78

**Porcentaje de superficie determinada en Red Natura 2000****PUNTOS: 0,00 0.0%**

<b>REF.</b>	<b>REFERENCIA SIGPAC</b>	<b>CULTIVO</b>	<b>DESCRIPCIÓN CULTIVO</b>	<b>S/R</b>	<b>SUP. COMPROM.</b> <b>(ha)</b>	<b>SUP. CUMPLE</b> <b>(ha)</b>
2532574	11-005-015-00069-001	101000	OLIVAR-SIN VARIEDAD	S	0,68	0,00
2532571	11-005-015-00075-002	101000	OLIVAR-SIN VARIEDAD	S	1,53	0,00
2532570	11-005-015-00077-004	101000	OLIVAR-SIN VARIEDAD	S	0,55	0,00
2532569	11-005-015-00078-004	101000	OLIVAR-SIN VARIEDAD	S	1,07	0,00
2532572	11-005-015-00081-001	101000	OLIVAR-SIN VARIEDAD	S	0,36	0,00
2532573	11-005-015-00228-001	101000	OLIVAR-SIN VARIEDAD	S	0,85	0,00
2532567	11-005-016-00202-001	101000	OLIVAR-SIN VARIEDAD	S	0,69	0,00
2532568	11-005-016-00205-002	101000	OLIVAR-SIN VARIEDAD	S	1,78	0,00



<u>APELLIDOS Y NOMBRE / RAZÓN SOCIAL</u>		<u>NIF</u>	<u>EXPEDIENTE</u>	<u>SUP. COMPROMETIDA</u>				
				<u>(ha)</u>				
GIL RODRIGUEZ JUAN ENRIQUE		27899287B	2002822	1.95				
<b>RESOLUCIÓN</b>								
<b>ADMITIDO</b>								
<b>IMPORTES POR ANUALIDAD</b>								
		<b>2015</b>	<b>2016</b>	<b>2017</b>	<b>2018</b>	<b>2019</b>		
<b>IMPORTE MÁXIMO SUBVENCIONABLE</b>		222,57 €	222,57 €	222,57 €	222,57 €	222,57 €		
<b>IMPORTE MEDIO DE TRANSFERENCIA (€/ha)</b>		114,14 €	114,14 €	114,14 €	114,14 €	114,14 €		
<b>RECINTOS COMPROMETIDOS</b>								
<u>REF.</u>	<u>REFERENCIA SIGPAC</u>	<u>CULTIVO</u>	<u>DESCRIPCIÓN CULTIVO</u>	<u>PEND. MEDIA</u>	<u>SUP. DEC. ADMIN.</u>	<u>SUP. CERT.</u>	<u>SUP. CAMPO</u>	<u>SUP. COMPROM.</u>
				<u>S/R</u>	<u>(%)</u>	<u>(ha)</u>	<u>(ha)</u>	<u>(ha)</u>
2319453	11-005-031-00055-002	101000	OLIVAR-SIN VARIEDAD	S	33,26	1,95	1,95	1,95

### RESUMEN CRITERIOS DE SELECCIÓN

<b>10.1.12 Agricultura de montaña con orientación ecológica en olivar</b>		<b>PUNTOS: 10,00</b>	
		<b>PUNTOS</b>	
<b>Solicitantes de la medida 11, específica para la conversión o mantenimiento en agricultura ecológica</b>		3,00	S
<b>Porcentaje de superficie determinada en zonas con limitaciones naturales u otras limitaciones específicas ubicadas en las zonas de montaña</b>		4,00	100.0%
<b>Porcentaje de superficie determinada situada en zonas RAMSAR</b>		0,00	0.0%
<b>Porcentaje de superficie determinada en zonas vulnerables a la contaminación por nitratos</b>		0,00	0.0%
<b>Mayor pendiente media</b>		3,00	33.26%
<b>Porcentaje de superficie determinada en Red Natura 2000</b>		0,00	0.0%



**DETALLE CRITERIOS DE SELECCIÓN****10.1.12 Agricultura de montaña con orientación ecológica en olivar****PUNTOS: 10,00****Solicitantes de la medida 11, específica para la conversión o mantenimiento en agricultura ecológica****PUNTOS: 3,00 S****Porcentaje de superficie determinada en zonas con limitaciones naturales u otras limitaciones específicas ubicadas en las zonas de montaña****PUNTOS: 4,00 100.0%**

<u>REF.</u>	<u>REFERENCIA SIGPAC</u>	<u>CULTIVO</u>	<u>DESCRIPCIÓN CULTIVO</u>	<u>S/R</u>	<u>SUP. COMPROM.</u> <u>(ha)</u>	<u>SUP. CUMPLE</u> <u>(ha)</u>
2319453	11-005-031-00055-002	101000	OLIVAR-SIN VARIEDAD	S	1,95	1,95

**Porcentaje de superficie determinada situada en zonas RAMSAR****PUNTOS: 0,00 0.0%**

<u>REF.</u>	<u>REFERENCIA SIGPAC</u>	<u>CULTIVO</u>	<u>DESCRIPCIÓN CULTIVO</u>	<u>S/R</u>	<u>SUP. COMPROM.</u> <u>(ha)</u>	<u>SUP. CUMPLE</u> <u>(ha)</u>
2319453	11-005-031-00055-002	101000	OLIVAR-SIN VARIEDAD	S	1,95	0,00

**Porcentaje de superficie determinada en zonas vulnerables a la contaminación por nitratos****PUNTOS: 0,00 0.0%**

<u>REF.</u>	<u>REFERENCIA SIGPAC</u>	<u>CULTIVO</u>	<u>DESCRIPCIÓN CULTIVO</u>	<u>S/R</u>	<u>SUP. COMPROM.</u> <u>(ha)</u>	<u>SUP. CUMPLE</u> <u>(ha)</u>
2319453	11-005-031-00055-002	101000	OLIVAR-SIN VARIEDAD	S	1,95	0,00

**Mayor pendiente media****PUNTOS: 3,00 33.26%**

<u>REF.</u>	<u>REFERENCIA SIGPAC</u>	<u>CULTIVO</u>	<u>DESCRIPCIÓN CULTIVO</u>	<u>S/R</u>	<u>PENDIENTE MEDIA (%)</u>	<u>SUP. COMPROM.</u> <u>(ha)</u>
2319453	11-005-031-00055-002	101000	OLIVAR-SIN VARIEDAD	S	33,26	1,95

**Porcentaje de superficie determinada en Red Natura 2000****PUNTOS: 0,00 0.0%**

<u>REF.</u>	<u>REFERENCIA SIGPAC</u>	<u>CULTIVO</u>	<u>DESCRIPCIÓN CULTIVO</u>	<u>S/R</u>	<u>SUP. COMPROM.</u> <u>(ha)</u>	<u>SUP. CUMPLE</u> <u>(ha)</u>
2319453	11-005-031-00055-002	101000	OLIVAR-SIN VARIEDAD	S	1,95	0,00



<u>APELLIDOS Y NOMBRE / RAZÓN SOCIAL</u>		<u>NIF</u>	<u>EXPEDIENTE</u>	<u>SUP. COMPROMETIDA</u>				
				<u>(ha)</u>				
GOMEZ BERMUDEZ ISABEL		25556576B	2001216	4.54				
<b>RESOLUCIÓN ADMITIDO</b>								
<b>IMPORTE POR ANUALIDAD</b>								
		<b>2015</b>	<b>2016</b>	<b>2017</b>	<b>2018</b>	<b>2019</b>		
<b>IMPORTE MÁXIMO SUBVENCIONABLE</b>		518,20 €	518,20 €	518,20 €	518,20 €	518,20 €		
<b>IMPORTE MEDIO DE TRANSFERENCIA (€/ha)</b>		114,14 €	114,14 €	114,14 €	114,14 €	114,14 €		
<b>RECINTOS COMPROMETIDOS</b>								
<u>REF.</u>	<u>REFERENCIA SIGPAC</u>	<u>CULTIVO</u>	<u>DESCRIPCIÓN CULTIVO</u>	<u>PEND. MEDIA</u>	<u>SUP. DEC. ADMIN.</u>	<u>SUP. CERT.</u>	<u>SUP. CAMPO</u>	<u>SUP. COMPROM.</u>
				<u>S/R</u>	<u>(%)</u>	<u>(ha)</u>	<u>(ha)</u>	<u>(ha)</u>
2523917	11-005-010-00035-001	101000	OLIVAR-SIN VARIEDAD	S	28,78	0,42	0,68	0,42
2523918	11-005-015-00082-001	101000	OLIVAR-SIN VARIEDAD	S	24,11	0,41	0,82	0,41
2523919	11-005-015-00044-001	101000	OLIVAR-SIN VARIEDAD	S	34,10	0,25	0,55	0,25
2523920	11-005-015-00073-015	101000	OLIVAR-SIN VARIEDAD	S	24,73	3,46	7,18	3,46

### RESUMEN CRITERIOS DE SELECCIÓN

<b>10.1.12 Agricultura de montaña con orientación ecológica en olivar</b>		<b>PUNTOS: 10,00</b>	
		<b>PUNTOS</b>	
Solicitantes de la medida 11, específica para la conversión o mantenimiento en agricultura ecológica		3,00	S
Porcentaje de superficie determinada en zonas con limitaciones naturales u otras limitaciones específicas ubicadas en las zonas de montaña		4,00	100.0%
Porcentaje de superficie determinada situada en zonas RAMSAR		0,00	0.0%
Porcentaje de superficie determinada en zonas vulnerables a la contaminación por nitratos		0,00	0.0%
Mayor pendiente media		3,00	25.57%
Porcentaje de superficie determinada en Red Natura 2000		0,00	0.0%





**DETALLE CRITERIOS DE SELECCIÓN****10.1.12 Agricultura de montaña con orientación ecológica en olivar****PUNTOS:** 10,00**Solicitantes de la medida 11, específica para la conversión o mantenimiento en agricultura ecológica****PUNTOS:** 3,00 S**Porcentaje de superficie determinada en zonas con limitaciones naturales u otras limitaciones específicas ubicadas en las zonas de montaña****PUNTOS:** 4,00 100.0%

<u>REF.</u>	<u>REFERENCIA SIGPAC</u>	<u>CULTIVO</u>	<u>DESCRIPCIÓN CULTIVO</u>	<u>S/R</u>	<u>SUP. COMPROM.</u> <u>(ha)</u>	<u>SUP. CUMPLE</u> <u>(ha)</u>
2523917	11-005-010-00035-001	101000	OLIVAR-SIN VARIEDAD	S	0,42	0,42
2523919	11-005-015-00044-001	101000	OLIVAR-SIN VARIEDAD	S	0,25	0,25
2523920	11-005-015-00073-015	101000	OLIVAR-SIN VARIEDAD	S	3,46	3,46
2523918	11-005-015-00082-001	101000	OLIVAR-SIN VARIEDAD	S	0,41	0,41

**Porcentaje de superficie determinada situada en zonas RAMSAR****PUNTOS:** 0,00 0.0%

<u>REF.</u>	<u>REFERENCIA SIGPAC</u>	<u>CULTIVO</u>	<u>DESCRIPCIÓN CULTIVO</u>	<u>S/R</u>	<u>SUP. COMPROM.</u> <u>(ha)</u>	<u>SUP. CUMPLE</u> <u>(ha)</u>
2523917	11-005-010-00035-001	101000	OLIVAR-SIN VARIEDAD	S	0,42	0,00
2523919	11-005-015-00044-001	101000	OLIVAR-SIN VARIEDAD	S	0,25	0,00
2523920	11-005-015-00073-015	101000	OLIVAR-SIN VARIEDAD	S	3,46	0,00
2523918	11-005-015-00082-001	101000	OLIVAR-SIN VARIEDAD	S	0,41	0,00

**Porcentaje de superficie determinada en zonas vulnerables a la contaminación por nitratos****PUNTOS:** 0,00 0.0%

<u>REF.</u>	<u>REFERENCIA SIGPAC</u>	<u>CULTIVO</u>	<u>DESCRIPCIÓN CULTIVO</u>	<u>S/R</u>	<u>SUP. COMPROM.</u> <u>(ha)</u>	<u>SUP. CUMPLE</u> <u>(ha)</u>
2523917	11-005-010-00035-001	101000	OLIVAR-SIN VARIEDAD	S	0,42	0,00
2523919	11-005-015-00044-001	101000	OLIVAR-SIN VARIEDAD	S	0,25	0,00
2523920	11-005-015-00073-015	101000	OLIVAR-SIN VARIEDAD	S	3,46	0,00
2523918	11-005-015-00082-001	101000	OLIVAR-SIN VARIEDAD	S	0,41	0,00

**Mayor pendiente media****PUNTOS:** 3,00 25.57%

<u>REF.</u>	<u>REFERENCIA SIGPAC</u>	<u>CULTIVO</u>	<u>DESCRIPCIÓN CULTIVO</u>	<u>S/R</u>	<u>PENDIENTE MEDIA (%)</u>	<u>SUP. COMPROM.</u> <u>(ha)</u>
2523917	11-005-010-00035-001	101000	OLIVAR-SIN VARIEDAD	S	28,78	0,42
2523919	11-005-015-00044-001	101000	OLIVAR-SIN VARIEDAD	S	34,10	0,25
2523920	11-005-015-00073-015	101000	OLIVAR-SIN VARIEDAD	S	24,73	3,46
2523918	11-005-015-00082-001	101000	OLIVAR-SIN VARIEDAD	S	24,11	0,41

**Porcentaje de superficie determinada en Red Natura 2000****PUNTOS:** 0,00 0.0%

<u>REF.</u>	<u>REFERENCIA SIGPAC</u>	<u>CULTIVO</u>	<u>DESCRIPCIÓN CULTIVO</u>	<u>S/R</u>	<u>SUP. COMPROM.</u> <u>(ha)</u>	<u>SUP. CUMPLE</u> <u>(ha)</u>
2523917	11-005-010-00035-001	101000	OLIVAR-SIN VARIEDAD	S	0,42	0,00
2523919	11-005-015-00044-001	101000	OLIVAR-SIN VARIEDAD	S	0,25	0,00
2523920	11-005-015-00073-015	101000	OLIVAR-SIN VARIEDAD	S	3,46	0,00
2523918	11-005-015-00082-001	101000	OLIVAR-SIN VARIEDAD	S	0,41	0,00



<u>APELLIDOS Y NOMBRE / RAZÓN SOCIAL</u>		<u>NIF</u>	<u>EXPEDIENTE</u>	<u>SUP. COMPROMETIDA</u>				
				<u>(ha)</u>				
GOMEZ GILABERT MARIA DEL CARMEN		31633219P	2007216	3.08				
<b>RESOLUCIÓN</b>								
<b>ADMITIDO</b>								
<b>IMPORTE POR ANUALIDAD</b>								
		<b>2015</b>	<b>2016</b>	<b>2017</b>	<b>2018</b>	<b>2019</b>		
<b>IMPORTE MÁXIMO SUBVENCIONABLE</b>		351,55 €	351,55 €	351,55 €	351,55 €	351,55 €		
<b>IMPORTE MEDIO DE TRANSFERENCIA (€/ha)</b>		114,14 €	114,14 €	114,14 €	114,14 €	114,14 €		
<b>RECINTOS COMPROMETIDOS</b>								
<u>REF.</u>	<u>REFERENCIA SIGPAC</u>	<u>CULTIVO</u>	<u>DESCRIPCIÓN CULTIVO</u>	<u>PEND. MEDIA</u>	<u>SUP. DEC. ADMIN.</u>	<u>SUP. CERT.</u>	<u>SUP. CAMPO</u>	<u>SUP. COMPROM.</u>
				<u>S/R</u>	<u>(%)</u>	<u>(ha)</u>	<u>(ha)</u>	<u>(ha)</u>
2550756	11-026-008-00037-003	101000	OLIVAR-SIN VARIEDAD	S	26,06	0,50	0,50	0,50
2550757	11-026-008-00038-007	101000	OLIVAR-SIN VARIEDAD	S	23,85	1,00	1,00	1,00
2550759	11-026-001-00064-004	101000	OLIVAR-SIN VARIEDAD	S	31,21	1,58	1,58	1,58

**RESUMEN CRITERIOS DE SELECCIÓN**

<b>10.1.12 Agricultura de montaña con orientación ecológica en olivar</b>		<b>PUNTOS: 6,00</b>	
		<b>PUNTOS</b>	
<b>Solicitantes de la medida 11, específica para la conversión o mantenimiento en agricultura ecológica</b>		3,00	S
<b>Porcentaje de superficie determinada en zonas con limitaciones naturales u otras limitaciones específicas ubicadas en las zonas de montaña</b>		0,00	0.0%
<b>Porcentaje de superficie determinada situada en zonas RAMSAR</b>		0,00	0.0%
<b>Porcentaje de superficie determinada en zonas vulnerables a la contaminación por nitratos</b>		0,00	0.0%
<b>Mayor pendiente media</b>		3,00	27.98%
<b>Porcentaje de superficie determinada en Red Natura 2000</b>		0,00	0.0%



**DETALLE CRITERIOS DE SELECCIÓN****10.1.12 Agricultura de montaña con orientación ecológica en olivar PUNTOS: 6,00****Solicitantes de la medida 11, específica para la conversión o mantenimiento en agricultura ecológica PUNTOS: 3,00 S****Porcentaje de superficie determinada en zonas con limitaciones naturales u otras limitaciones específicas ubicadas en las zonas de montaña PUNTOS: 0,00 0.0%**

<u>REF.</u>	<u>REFERENCIA SIGPAC</u>	<u>CULTIVO DESCRIPCIÓN CULTIVO</u>	<u>S/R</u>	<u>SUP. COMPROM.</u> <u>(ha)</u>	<u>SUP. CUMPLE</u> <u>(ha)</u>
2550759	11-026-001-00064-004	101000 OLIVAR-SIN VARIEDAD	S	1,58	0,00
2550756	11-026-008-00037-003	101000 OLIVAR-SIN VARIEDAD	S	0,50	0,00
2550757	11-026-008-00038-007	101000 OLIVAR-SIN VARIEDAD	S	1,00	0,00

**Porcentaje de superficie determinada situada en zonas RAMSAR PUNTOS: 0,00 0.0%**

<u>REF.</u>	<u>REFERENCIA SIGPAC</u>	<u>CULTIVO DESCRIPCIÓN CULTIVO</u>	<u>S/R</u>	<u>SUP. COMPROM.</u> <u>(ha)</u>	<u>SUP. CUMPLE</u> <u>(ha)</u>
2550759	11-026-001-00064-004	101000 OLIVAR-SIN VARIEDAD	S	1,58	0,00
2550756	11-026-008-00037-003	101000 OLIVAR-SIN VARIEDAD	S	0,50	0,00
2550757	11-026-008-00038-007	101000 OLIVAR-SIN VARIEDAD	S	1,00	0,00

**Porcentaje de superficie determinada en zonas vulnerables a la contaminación por nitratos PUNTOS: 0,00 0.0%**

<u>REF.</u>	<u>REFERENCIA SIGPAC</u>	<u>CULTIVO DESCRIPCIÓN CULTIVO</u>	<u>S/R</u>	<u>SUP. COMPROM.</u> <u>(ha)</u>	<u>SUP. CUMPLE</u> <u>(ha)</u>
2550759	11-026-001-00064-004	101000 OLIVAR-SIN VARIEDAD	S	1,58	0,00
2550756	11-026-008-00037-003	101000 OLIVAR-SIN VARIEDAD	S	0,50	0,00
2550757	11-026-008-00038-007	101000 OLIVAR-SIN VARIEDAD	S	1,00	0,00

**Mayor pendiente media PUNTOS: 3,00 27.98%**

<u>REF.</u>	<u>REFERENCIA SIGPAC</u>	<u>CULTIVO DESCRIPCIÓN CULTIVO</u>	<u>S/R</u>	<u>PENDIENTE MEDIA (%)</u>	<u>SUP. COMPROM.</u> <u>(ha)</u>
2550759	11-026-001-00064-004	101000 OLIVAR-SIN VARIEDAD	S	31,21	1,58
2550756	11-026-008-00037-003	101000 OLIVAR-SIN VARIEDAD	S	26,06	0,50
2550757	11-026-008-00038-007	101000 OLIVAR-SIN VARIEDAD	S	23,85	1,00

**Porcentaje de superficie determinada en Red Natura 2000 PUNTOS: 0,00 0.0%**

<u>REF.</u>	<u>REFERENCIA SIGPAC</u>	<u>CULTIVO DESCRIPCIÓN CULTIVO</u>	<u>S/R</u>	<u>SUP. COMPROM.</u> <u>(ha)</u>	<u>SUP. CUMPLE</u> <u>(ha)</u>
2550759	11-026-001-00064-004	101000 OLIVAR-SIN VARIEDAD	S	1,58	0,00
2550756	11-026-008-00037-003	101000 OLIVAR-SIN VARIEDAD	S	0,50	0,00
2550757	11-026-008-00038-007	101000 OLIVAR-SIN VARIEDAD	S	1,00	0,00



<u>APELLIDOS Y NOMBRE / RAZÓN SOCIAL</u>		<u>NIF</u>	<u>EXPEDIENTE</u>	<u>SUP. COMPROMETIDA</u>				
				<u>(ha)</u>				
GOMEZ TORO FRANCISCO		31196451X	2000097	2.51				
<b>RESOLUCIÓN</b>								
<b>ADMITIDO</b>								
<b>IMPORTE POR ANUALIDAD</b>								
		<b>2015</b>	<b>2016</b>	<b>2017</b>	<b>2018</b>	<b>2019</b>		
<b>IMPORTE MÁXIMO SUBVENCIONABLE</b>		286,49 €	286,49 €	286,49 €	286,49 €	286,49 €		
<b>IMPORTE MEDIO DE TRANSFERENCIA (€/ha)</b>		114,14 €	114,14 €	114,14 €	114,14 €	114,14 €		
<b>RECINTOS COMPROMETIDOS</b>								
<u>REF.</u>	<u>REFERENCIA SIGPAC</u>	<u>CULTIVO</u>	<u>DESCRIPCIÓN CULTIVO</u>	<u>PEND. MEDIA</u>	<u>SUP. DEC. ADMIN.</u>	<u>SUP. CERT.</u>	<u>SUP. CAMPO</u>	<u>SUP. COMPROM.</u>
				<u>S/R</u>	<u>(%)</u>	<u>(ha)</u>	<u>(ha)</u>	<u>(ha)</u>
2325588	11-042-010-00010-004	101000	OLIVAR-SIN VARIEDAD	S	30,11	2,51	2,51	2,51

### RESUMEN CRITERIOS DE SELECCIÓN

<b>10.1.12 Agricultura de montaña con orientación ecológica en olivar</b>		<b>PUNTOS: 14,00</b>	
		<b>PUNTOS</b>	
Solicitantes de la medida 11, específica para la conversión o mantenimiento en agricultura ecológica		3,00	S
Porcentaje de superficie determinada en zonas con limitaciones naturales u otras limitaciones específicas ubicadas en las zonas de montaña		4,00	100.0%
Porcentaje de superficie determinada situada en zonas RAMSAR		0,00	0.0%
Porcentaje de superficie determinada en zonas vulnerables a la contaminación por nitratos		0,00	0.0%
Mayor pendiente media		3,00	30.11%
Porcentaje de superficie determinada en Red Natura 2000		4,00	100.0%



**DETALLE CRITERIOS DE SELECCIÓN****10.1.12 Agricultura de montaña con orientación ecológica en olivar****PUNTOS: 14,00****Solicitantes de la medida 11, específica para la conversión o mantenimiento en agricultura ecológica****PUNTOS: 3,00 S****Porcentaje de superficie determinada en zonas con limitaciones naturales u otras limitaciones específicas ubicadas en las zonas de montaña****PUNTOS: 4,00 100.0%**

<u>REF.</u>	<u>REFERENCIA SIGPAC</u>	<u>CULTIVO DESCRIPCIÓN CULTIVO</u>	<u>S/R</u>	<u>SUP. COMPROM. (ha)</u>	<u>SUP. CUMPLE (ha)</u>
2325588	11-042-010-00010-004	101000 OLIVAR-SIN VARIEDAD	S	2,51	2,51

**Porcentaje de superficie determinada situada en zonas RAMSAR****PUNTOS: 0,00 0.0%**

<u>REF.</u>	<u>REFERENCIA SIGPAC</u>	<u>CULTIVO DESCRIPCIÓN CULTIVO</u>	<u>S/R</u>	<u>SUP. COMPROM. (ha)</u>	<u>SUP. CUMPLE (ha)</u>
2325588	11-042-010-00010-004	101000 OLIVAR-SIN VARIEDAD	S	2,51	0,00

**Porcentaje de superficie determinada en zonas vulnerables a la contaminación por nitratos****PUNTOS: 0,00 0.0%**

<u>REF.</u>	<u>REFERENCIA SIGPAC</u>	<u>CULTIVO DESCRIPCIÓN CULTIVO</u>	<u>S/R</u>	<u>SUP. COMPROM. (ha)</u>	<u>SUP. CUMPLE (ha)</u>
2325588	11-042-010-00010-004	101000 OLIVAR-SIN VARIEDAD	S	2,51	0,00

**Mayor pendiente media****PUNTOS: 3,00 30.11%**

<u>REF.</u>	<u>REFERENCIA SIGPAC</u>	<u>CULTIVO DESCRIPCIÓN CULTIVO</u>	<u>S/R</u>	<u>PENDIENTE MEDIA (%)</u>	<u>SUP. COMPROM. (ha)</u>
2325588	11-042-010-00010-004	101000 OLIVAR-SIN VARIEDAD	S	30,11	2,51

**Porcentaje de superficie determinada en Red Natura 2000****PUNTOS: 4,00 100.0%**

<u>REF.</u>	<u>REFERENCIA SIGPAC</u>	<u>CULTIVO DESCRIPCIÓN CULTIVO</u>	<u>S/R</u>	<u>SUP. COMPROM. (ha)</u>	<u>SUP. CUMPLE (ha)</u>
2325588	11-042-010-00010-004	101000 OLIVAR-SIN VARIEDAD	S	2,51	2,51



<u>APELLIDOS Y NOMBRE / RAZÓN SOCIAL</u>		<u>NIF</u>	<u>EXPEDIENTE</u>	<u>SUP. COMPROMETIDA</u>				
				<u>(ha)</u>				
GONZALEZ HEDRERA GONZALINA		52322471R	2007916	2.98				
<b>RESOLUCIÓN</b>								
<b>ADMITIDO</b>								
<b>IMPORTE POR ANUALIDAD</b>								
		<b>2015</b>	<b>2016</b>	<b>2017</b>	<b>2018</b>	<b>2019</b>		
<b>IMPORTE MÁXIMO SUBVENCIONABLE</b>		340,14 €	340,14 €	340,14 €	340,14 €	340,14 €		
<b>IMPORTE MEDIO DE TRANSFERENCIA (€/ha)</b>		114,14 €	114,14 €	114,14 €	114,14 €	114,14 €		
<b>RECINTOS COMPROMETIDOS</b>								
<u>REF.</u>	<u>REFERENCIA SIGPAC</u>	<u>CULTIVO</u>	<u>DESCRIPCIÓN CULTIVO</u>	<u>PEND. MEDIA</u>	<u>SUP. DEC. ADMIN.</u>	<u>SUP. CERT.</u>	<u>SUP. CAMPO</u>	<u>SUP. COMPROM.</u>
				<u>S/R</u>	<u>(%)</u>	<u>(ha)</u>	<u>(ha)</u>	<u>(ha)</u>
2349547	11-036-002-80002-004	101000	OLIVAR-SIN VARIEDAD	S	28,21	0,01	0,01	0,01
2349548	11-036-002-00139-004	101000	OLIVAR-SIN VARIEDAD	S	36,86	2,79	2,80	2,79
2349549	11-036-002-00140-001	101000	OLIVAR-SIN VARIEDAD	S	54,43	0,16	0,16	0,16
2349550	11-036-002-00138-002	101000	OLIVAR-SIN VARIEDAD	S	39,17	0,02	0,02	0,02

### RESUMEN CRITERIOS DE SELECCIÓN

<b>10.1.12 Agricultura de montaña con orientación ecológica en olivar</b>		<b>PUNTOS: 10,00</b>	
		<b>PUNTOS</b>	
<b>Solicitantes de la medida 11, específica para la conversión o mantenimiento en agricultura ecológica</b>		3,00	S
<b>Porcentaje de superficie determinada en zonas con limitaciones naturales u otras limitaciones específicas ubicadas en las zonas de montaña</b>		4,00	100.0%
<b>Porcentaje de superficie determinada situada en zonas RAMSAR</b>		0,00	0.0%
<b>Porcentaje de superficie determinada en zonas vulnerables a la contaminación por nitratos</b>		0,00	0.0%
<b>Mayor pendiente media</b>		3,00	37.79%
<b>Porcentaje de superficie determinada en Red Natura 2000</b>		0,00	0.0%



**DETALLE CRITERIOS DE SELECCIÓN****10.1.12 Agricultura de montaña con orientación ecológica en olivar****PUNTOS:** 10,00**Solicitantes de la medida 11, específica para la conversión o mantenimiento en agricultura ecológica****PUNTOS:** 3,00 S**Porcentaje de superficie determinada en zonas con limitaciones naturales u otras limitaciones específicas ubicadas en las zonas de montaña****PUNTOS:** 4,00 100.0%

<u>REF.</u>	<u>REFERENCIA SIGPAC</u>	<u>CULTIVO</u>	<u>DESCRIPCIÓN CULTIVO</u>	<u>S/R</u>	<u>SUP. COMPROM.</u> <u>(ha)</u>	<u>SUP. CUMPLE</u> <u>(ha)</u>
2349550	11-036-002-00138-002	101000	OLIVAR-SIN VARIEDAD	S	0,02	0,02
2349548	11-036-002-00139-004	101000	OLIVAR-SIN VARIEDAD	S	2,79	2,79
2349549	11-036-002-00140-001	101000	OLIVAR-SIN VARIEDAD	S	0,16	0,16
2349547	11-036-002-80002-004	101000	OLIVAR-SIN VARIEDAD	S	0,01	0,01

**Porcentaje de superficie determinada situada en zonas RAMSAR****PUNTOS:** 0,00 0.0%

<u>REF.</u>	<u>REFERENCIA SIGPAC</u>	<u>CULTIVO</u>	<u>DESCRIPCIÓN CULTIVO</u>	<u>S/R</u>	<u>SUP. COMPROM.</u> <u>(ha)</u>	<u>SUP. CUMPLE</u> <u>(ha)</u>
2349550	11-036-002-00138-002	101000	OLIVAR-SIN VARIEDAD	S	0,02	0,00
2349548	11-036-002-00139-004	101000	OLIVAR-SIN VARIEDAD	S	2,79	0,00
2349549	11-036-002-00140-001	101000	OLIVAR-SIN VARIEDAD	S	0,16	0,00
2349547	11-036-002-80002-004	101000	OLIVAR-SIN VARIEDAD	S	0,01	0,00

**Porcentaje de superficie determinada en zonas vulnerables a la contaminación por nitratos****PUNTOS:** 0,00 0.0%

<u>REF.</u>	<u>REFERENCIA SIGPAC</u>	<u>CULTIVO</u>	<u>DESCRIPCIÓN CULTIVO</u>	<u>S/R</u>	<u>SUP. COMPROM.</u> <u>(ha)</u>	<u>SUP. CUMPLE</u> <u>(ha)</u>
2349550	11-036-002-00138-002	101000	OLIVAR-SIN VARIEDAD	S	0,02	0,00
2349548	11-036-002-00139-004	101000	OLIVAR-SIN VARIEDAD	S	2,79	0,00
2349549	11-036-002-00140-001	101000	OLIVAR-SIN VARIEDAD	S	0,16	0,00
2349547	11-036-002-80002-004	101000	OLIVAR-SIN VARIEDAD	S	0,01	0,00

**Mayor pendiente media****PUNTOS:** 3,00 37.79%

<u>REF.</u>	<u>REFERENCIA SIGPAC</u>	<u>CULTIVO</u>	<u>DESCRIPCIÓN CULTIVO</u>	<u>S/R</u>	<u>PENDIENTE MEDIA (%)</u>	<u>SUP. COMPROM.</u> <u>(ha)</u>
2349550	11-036-002-00138-002	101000	OLIVAR-SIN VARIEDAD	S	39,17	0,02
2349548	11-036-002-00139-004	101000	OLIVAR-SIN VARIEDAD	S	36,86	2,79
2349549	11-036-002-00140-001	101000	OLIVAR-SIN VARIEDAD	S	54,43	0,16
2349547	11-036-002-80002-004	101000	OLIVAR-SIN VARIEDAD	S	28,21	0,01

**Porcentaje de superficie determinada en Red Natura 2000****PUNTOS:** 0,00 0.0%

<u>REF.</u>	<u>REFERENCIA SIGPAC</u>	<u>CULTIVO</u>	<u>DESCRIPCIÓN CULTIVO</u>	<u>S/R</u>	<u>SUP. COMPROM.</u> <u>(ha)</u>	<u>SUP. CUMPLE</u> <u>(ha)</u>
2349550	11-036-002-00138-002	101000	OLIVAR-SIN VARIEDAD	S	0,02	0,00
2349548	11-036-002-00139-004	101000	OLIVAR-SIN VARIEDAD	S	2,79	0,00
2349549	11-036-002-00140-001	101000	OLIVAR-SIN VARIEDAD	S	0,16	0,00
2349547	11-036-002-80002-004	101000	OLIVAR-SIN VARIEDAD	S	0,01	0,00



<u>APELLIDOS Y NOMBRE / RAZÓN SOCIAL</u>		<u>NIF</u>	<u>EXPEDIENTE</u>	<u>SUP. COMPROMETIDA</u>				
				<u>(ha)</u>				
GONZALEZ SEPULVEDA JOSE		74926301Y	2006454	5.45				
<b>RESOLUCIÓN</b>								
<b>ADMITIDO</b>								
<b>IMPORTE POR ANUALIDAD</b>								
		<b>2015</b>	<b>2016</b>	<b>2017</b>	<b>2018</b>	<b>2019</b>		
<b>IMPORTE MÁXIMO SUBVENCIONABLE</b>		622,06 €	622,06 €	622,06 €	622,06 €	622,06 €		
<b>IMPORTE MEDIO DE TRANSFERENCIA (€/ha)</b>		114,14 €	114,14 €	114,14 €	114,14 €	114,14 €		
<b>RECINTOS COMPROMETIDOS</b>								
<u>REF.</u>	<u>REFERENCIA SIGPAC</u>	<u>CULTIVO</u>	<u>DESCRIPCIÓN CULTIVO</u>	<u>PEND. MEDIA</u>	<u>SUP. DEC. ADMIN.</u>	<u>SUP. CERT.</u>	<u>SUP. CAMPO</u>	<u>SUP. COMPROM.</u>
				<u>S/R</u>	<u>(%)</u>	<u>(ha)</u>	<u>(ha)</u>	<u>(ha)</u>
2540921	29-035-025-00048-014	101000	OLIVAR-SIN VARIEDAD	S	34,47	5,45	5,45	5,45

### RESUMEN CRITERIOS DE SELECCIÓN

<b>10.1.12 Agricultura de montaña con orientación ecológica en olivar</b>		<b>PUNTOS: 6,00</b>	
		<b>PUNTOS</b>	
<b>Solicitantes de la medida 11, específica para la conversión o mantenimiento en agricultura ecológica</b>		3,00	S
<b>Porcentaje de superficie determinada en zonas con limitaciones naturales u otras limitaciones específicas ubicadas en las zonas de montaña</b>		0,00	0.0%
<b>Porcentaje de superficie determinada situada en zonas RAMSAR</b>		0,00	0.0%
<b>Porcentaje de superficie determinada en zonas vulnerables a la contaminación por nitratos</b>		0,00	0.0%
<b>Mayor pendiente media</b>		3,00	34.47%
<b>Porcentaje de superficie determinada en Red Natura 2000</b>		0,00	0.0%





**DETALLE CRITERIOS DE SELECCIÓN****10.1.12 Agricultura de montaña con orientación ecológica en olivar PUNTOS: 6,00****Solicitantes de la medida 11, específica para la conversión o mantenimiento en agricultura ecológica PUNTOS: 3,00 S****Porcentaje de superficie determinada en zonas con limitaciones naturales u otras limitaciones específicas ubicadas en las zonas de montaña PUNTOS: 0,00 0.0%**

<u>REF.</u>	<u>REFERENCIA SIGPAC</u>	<u>CULTIVO DESCRIPCIÓN CULTIVO</u>	<u>S/R</u>	<u>SUP. COMPROM. (ha)</u>	<u>SUP. CUMPLE (ha)</u>
2540921	29-035-025-00048-014	101000 OLIVAR-SIN VARIEDAD	S	5,45	0,00

**Porcentaje de superficie determinada situada en zonas RAMSAR PUNTOS: 0,00 0.0%**

<u>REF.</u>	<u>REFERENCIA SIGPAC</u>	<u>CULTIVO DESCRIPCIÓN CULTIVO</u>	<u>S/R</u>	<u>SUP. COMPROM. (ha)</u>	<u>SUP. CUMPLE (ha)</u>
2540921	29-035-025-00048-014	101000 OLIVAR-SIN VARIEDAD	S	5,45	0,00

**Porcentaje de superficie determinada en zonas vulnerables a la contaminación por nitratos PUNTOS: 0,00 0.0%**

<u>REF.</u>	<u>REFERENCIA SIGPAC</u>	<u>CULTIVO DESCRIPCIÓN CULTIVO</u>	<u>S/R</u>	<u>SUP. COMPROM. (ha)</u>	<u>SUP. CUMPLE (ha)</u>
2540921	29-035-025-00048-014	101000 OLIVAR-SIN VARIEDAD	S	5,45	0,00

**Mayor pendiente media PUNTOS: 3,00 34.47%**

<u>REF.</u>	<u>REFERENCIA SIGPAC</u>	<u>CULTIVO DESCRIPCIÓN CULTIVO</u>	<u>S/R</u>	<u>PENDIENTE MEDIA (%)</u>	<u>SUP. COMPROM. (ha)</u>
2540921	29-035-025-00048-014	101000 OLIVAR-SIN VARIEDAD	S	34,47	5,45

**Porcentaje de superficie determinada en Red Natura 2000 PUNTOS: 0,00 0.0%**

<u>REF.</u>	<u>REFERENCIA SIGPAC</u>	<u>CULTIVO DESCRIPCIÓN CULTIVO</u>	<u>S/R</u>	<u>SUP. COMPROM. (ha)</u>	<u>SUP. CUMPLE (ha)</u>
2540921	29-035-025-00048-014	101000 OLIVAR-SIN VARIEDAD	S	5,45	0,00



<u>APELLIDOS Y NOMBRE / RAZÓN SOCIAL</u>		<u>NIF</u>	<u>EXPEDIENTE</u>	<u>SUP. COMPROMETIDA</u>				
				<u>(ha)</u>				
GONZALEZ SILES MIGUEL		25558244T	2007101	2.4				
<u>RESOLUCIÓN</u>								
ADMITIDO								
<u>IMPORTES POR ANUALIDAD</u>								
		<u>2015</u>	<u>2016</u>	<u>2017</u>	<u>2018</u>	<u>2019</u>		
IMPORTE MÁXIMO SUBVENCIONABLE		273,94 €	273,94 €	273,94 €	273,94 €	273,94 €		
IMPORTE MEDIO DE TRANSFERENCIA (€/ha)		114,14 €	114,14 €	114,14 €	114,14 €	114,14 €		
<u>RECINTOS COMPROMETIDOS</u>								
<u>REF.</u>	<u>REFERENCIA SIGPAC</u>	<u>CULTIVO</u>	<u>DESCRIPCIÓN CULTIVO</u>	<u>PEND. MEDIA</u>	<u>SUP. DEC. ADMIN.</u>	<u>SUP. CERT.</u>	<u>SUP. CAMPO</u>	<u>SUP. COMPROM.</u>
				<u>S/R</u>	<u>(%)</u>	<u>(ha)</u>	<u>(ha)</u>	<u>(ha)</u>
2316075	11-005-031-00048-001	101000	OLIVAR-SIN VARIEDAD	S	34,18	2,30	2,30	2,30
2316076	11-005-031-00048-004	101000	OLIVAR-SIN VARIEDAD	S	39,03	0,10	0,10	0,10

### RESUMEN CRITERIOS DE SELECCIÓN

<b>10.1.12 Agricultura de montaña con orientación ecológica en olivar</b>		<b>PUNTOS: 10,00</b>	
		<u>PUNTOS</u>	
Solicitantes de la medida 11, específica para la conversión o mantenimiento en agricultura ecológica		3,00	S
Porcentaje de superficie determinada en zonas con limitaciones naturales u otras limitaciones específicas ubicadas en las zonas de montaña		4,00	100.0%
Porcentaje de superficie determinada situada en zonas RAMSAR		0,00	0.0%
Porcentaje de superficie determinada en zonas vulnerables a la contaminación por nitratos		0,00	0.0%
Mayor pendiente media		3,00	34.38%
Porcentaje de superficie determinada en Red Natura 2000		0,00	0.0%



**DETALLE CRITERIOS DE SELECCIÓN****10.1.12 Agricultura de montaña con orientación ecológica en olivar****PUNTOS: 10,00****Solicitantes de la medida 11, específica para la conversión o mantenimiento en agricultura ecológica****PUNTOS: 3,00 S****Porcentaje de superficie determinada en zonas con limitaciones naturales u otras limitaciones específicas ubicadas en las zonas de montaña****PUNTOS: 4,00 100.0%**

<u>REF.</u>	<u>REFERENCIA SIGPAC</u>	<u>CULTIVO</u>	<u>DESCRIPCIÓN CULTIVO</u>	<u>S/R</u>	<u>SUP. COMPROM.</u> <u>(ha)</u>	<u>SUP. CUMPLE</u> <u>(ha)</u>
2316075	11-005-031-00048-001	101000	OLIVAR-SIN VARIEDAD	S	2,30	2,30
2316076	11-005-031-00048-004	101000	OLIVAR-SIN VARIEDAD	S	0,10	0,10

**Porcentaje de superficie determinada situada en zonas RAMSAR****PUNTOS: 0,00 0.0%**

<u>REF.</u>	<u>REFERENCIA SIGPAC</u>	<u>CULTIVO</u>	<u>DESCRIPCIÓN CULTIVO</u>	<u>S/R</u>	<u>SUP. COMPROM.</u> <u>(ha)</u>	<u>SUP. CUMPLE</u> <u>(ha)</u>
2316075	11-005-031-00048-001	101000	OLIVAR-SIN VARIEDAD	S	2,30	0,00
2316076	11-005-031-00048-004	101000	OLIVAR-SIN VARIEDAD	S	0,10	0,00

**Porcentaje de superficie determinada en zonas vulnerables a la contaminación por nitratos****PUNTOS: 0,00 0.0%**

<u>REF.</u>	<u>REFERENCIA SIGPAC</u>	<u>CULTIVO</u>	<u>DESCRIPCIÓN CULTIVO</u>	<u>S/R</u>	<u>SUP. COMPROM.</u> <u>(ha)</u>	<u>SUP. CUMPLE</u> <u>(ha)</u>
2316075	11-005-031-00048-001	101000	OLIVAR-SIN VARIEDAD	S	2,30	0,00
2316076	11-005-031-00048-004	101000	OLIVAR-SIN VARIEDAD	S	0,10	0,00

**Mayor pendiente media****PUNTOS: 3,00 34.38%**

<u>REF.</u>	<u>REFERENCIA SIGPAC</u>	<u>CULTIVO</u>	<u>DESCRIPCIÓN CULTIVO</u>	<u>S/R</u>	<u>PENDIENTE MEDIA (%)</u>	<u>SUP. COMPROM.</u> <u>(ha)</u>
2316075	11-005-031-00048-001	101000	OLIVAR-SIN VARIEDAD	S	34,18	2,30
2316076	11-005-031-00048-004	101000	OLIVAR-SIN VARIEDAD	S	39,03	0,10

**Porcentaje de superficie determinada en Red Natura 2000****PUNTOS: 0,00 0.0%**

<u>REF.</u>	<u>REFERENCIA SIGPAC</u>	<u>CULTIVO</u>	<u>DESCRIPCIÓN CULTIVO</u>	<u>S/R</u>	<u>SUP. COMPROM.</u> <u>(ha)</u>	<u>SUP. CUMPLE</u> <u>(ha)</u>
2316075	11-005-031-00048-001	101000	OLIVAR-SIN VARIEDAD	S	2,30	0,00
2316076	11-005-031-00048-004	101000	OLIVAR-SIN VARIEDAD	S	0,10	0,00



<u>APELLIDOS Y NOMBRE / RAZÓN SOCIAL</u>		<u>NIF</u>	<u>EXPEDIENTE</u>	<u>SUP. COMPROMETIDA</u>				
				<u>(ha)</u>				
GRAINGER DEIDRE BARBARA		Y0683989Y	2007336	6.59				
<b>RESOLUCIÓN</b>								
<b>ADMITIDO</b>								
<b>IMPORTE POR ANUALIDAD</b>								
		<b>2015</b>	<b>2016</b>	<b>2017</b>	<b>2018</b>	<b>2019</b>		
<b>IMPORTE MÁXIMO SUBVENCIONABLE</b>		752,18 €	752,18 €	752,18 €	752,18 €	752,18 €		
<b>IMPORTE MEDIO DE TRANSFERENCIA (€/ha)</b>		114,14 €	114,14 €	114,14 €	114,14 €	114,14 €		
<b>RECINTOS COMPROMETIDOS</b>								
<u>REF.</u>	<u>REFERENCIA SIGPAC</u>	<u>CULTIVO</u>	<u>DESCRIPCIÓN CULTIVO</u>	<u>PEND. MEDIA</u>	<u>SUP. DEC. ADMIN.</u>	<u>SUP. CERT.</u>	<u>SUP. CAMPO</u>	<u>SUP. COMPROM.</u>
				<u>S/R</u>	<u>(%)</u>	<u>(ha)</u>	<u>(ha)</u>	<u>(ha)</u>
2325143	11-034-003-00016-001	101000	OLIVAR-SIN VARIEDAD	S	42,55	4,86	4,86	4,86
2325144	11-034-003-00015-003	101000	OLIVAR-SIN VARIEDAD	S	59,04	1,69	1,69	1,69
2325145	11-034-003-09009-001	101000	OLIVAR-SIN VARIEDAD	S	25,30	0,04	0,04	0,04

### RESUMEN CRITERIOS DE SELECCIÓN

<b>10.1.12 Agricultura de montaña con orientación ecológica en olivar</b>		<b>PUNTOS: 6,00</b>	
		<b>PUNTOS</b>	
<b>Solicitantes de la medida 11, específica para la conversión o mantenimiento en agricultura ecológica</b>		3,00	S
<b>Porcentaje de superficie determinada en zonas con limitaciones naturales u otras limitaciones específicas ubicadas en las zonas de montaña</b>		0,00	0.0%
<b>Porcentaje de superficie determinada situada en zonas RAMSAR</b>		0,00	0.0%
<b>Porcentaje de superficie determinada en zonas vulnerables a la contaminación por nitratos</b>		0,00	0.0%
<b>Mayor pendiente media</b>		3,00	46.67%
<b>Porcentaje de superficie determinada en Red Natura 2000</b>		0,00	0.0%



**DETALLE CRITERIOS DE SELECCIÓN****10.1.12 Agricultura de montaña con orientación ecológica en olivar****PUNTOS:** 6,00**Solicitantes de la medida 11, específica para la conversión o mantenimiento en agricultura ecológica****PUNTOS:** 3,00 S**Porcentaje de superficie determinada en zonas con limitaciones naturales u otras limitaciones específicas ubicadas en las zonas de montaña****PUNTOS:** 0,00 0.0%

<u>REF.</u>	<u>REFERENCIA SIGPAC</u>	<u>CULTIVO DESCRIPCIÓN CULTIVO</u>	<u>S/R</u>	<u>SUP. COMPROM.</u> <u>(ha)</u>	<u>SUP. CUMPLE</u> <u>(ha)</u>
2325144	11-034-003-00015-003	101000 OLIVAR-SIN VARIEDAD	S	1,69	0,00
2325143	11-034-003-00016-001	101000 OLIVAR-SIN VARIEDAD	S	4,86	0,00
2325145	11-034-003-09009-001	101000 OLIVAR-SIN VARIEDAD	S	0,04	0,00

**Porcentaje de superficie determinada situada en zonas RAMSAR****PUNTOS:** 0,00 0.0%

<u>REF.</u>	<u>REFERENCIA SIGPAC</u>	<u>CULTIVO DESCRIPCIÓN CULTIVO</u>	<u>S/R</u>	<u>SUP. COMPROM.</u> <u>(ha)</u>	<u>SUP. CUMPLE</u> <u>(ha)</u>
2325144	11-034-003-00015-003	101000 OLIVAR-SIN VARIEDAD	S	1,69	0,00
2325143	11-034-003-00016-001	101000 OLIVAR-SIN VARIEDAD	S	4,86	0,00
2325145	11-034-003-09009-001	101000 OLIVAR-SIN VARIEDAD	S	0,04	0,00

**Porcentaje de superficie determinada en zonas vulnerables a la contaminación por nitratos****PUNTOS:** 0,00 0.0%

<u>REF.</u>	<u>REFERENCIA SIGPAC</u>	<u>CULTIVO DESCRIPCIÓN CULTIVO</u>	<u>S/R</u>	<u>SUP. COMPROM.</u> <u>(ha)</u>	<u>SUP. CUMPLE</u> <u>(ha)</u>
2325144	11-034-003-00015-003	101000 OLIVAR-SIN VARIEDAD	S	1,69	0,00
2325143	11-034-003-00016-001	101000 OLIVAR-SIN VARIEDAD	S	4,86	0,00
2325145	11-034-003-09009-001	101000 OLIVAR-SIN VARIEDAD	S	0,04	0,00

**Mayor pendiente media****PUNTOS:** 3,00 46.67%

<u>REF.</u>	<u>REFERENCIA SIGPAC</u>	<u>CULTIVO DESCRIPCIÓN CULTIVO</u>	<u>S/R</u>	<u>PENDIENTE MEDIA (%)</u>	<u>SUP. COMPROM.</u> <u>(ha)</u>
2325144	11-034-003-00015-003	101000 OLIVAR-SIN VARIEDAD	S	59,04	1,69
2325143	11-034-003-00016-001	101000 OLIVAR-SIN VARIEDAD	S	42,55	4,86
2325145	11-034-003-09009-001	101000 OLIVAR-SIN VARIEDAD	S	25,30	0,04

**Porcentaje de superficie determinada en Red Natura 2000****PUNTOS:** 0,00 0.0%

<u>REF.</u>	<u>REFERENCIA SIGPAC</u>	<u>CULTIVO DESCRIPCIÓN CULTIVO</u>	<u>S/R</u>	<u>SUP. COMPROM.</u> <u>(ha)</u>	<u>SUP. CUMPLE</u> <u>(ha)</u>
2325144	11-034-003-00015-003	101000 OLIVAR-SIN VARIEDAD	S	1,69	0,00
2325143	11-034-003-00016-001	101000 OLIVAR-SIN VARIEDAD	S	4,86	0,00
2325145	11-034-003-09009-001	101000 OLIVAR-SIN VARIEDAD	S	0,04	0,00



<u>APELLIDOS Y NOMBRE / RAZÓN SOCIAL</u>		<u>NIF</u>	<u>EXPEDIENTE</u>	<u>SUP. COMPROMETIDA</u>				
				<u>(ha)</u>				
GRANJA MADRIGUERAS SL		B72178411	2007622	1.28				
<b>RESOLUCIÓN</b>								
<b>ADMITIDO</b>								
<b>IMPORTE POR ANUALIDAD</b>								
		<b>2015</b>	<b>2016</b>	<b>2017</b>	<b>2018</b>	<b>2019</b>		
<b>IMPORTE MÁXIMO SUBVENCIONABLE</b>		146,10 €	146,10 €	146,10 €	146,10 €	146,10 €		
<b>IMPORTE MEDIO DE TRANSFERENCIA (€/ha)</b>		114,14 €	114,14 €	114,14 €	114,14 €	114,14 €		
<b>RECINTOS COMPROMETIDOS</b>								
<u>REF.</u>	<u>REFERENCIA SIGPAC</u>	<u>CULTIVO</u>	<u>DESCRIPCIÓN CULTIVO</u>	<u>PEND. MEDIA</u>	<u>SUP. DEC. ADMIN.</u>	<u>SUP. CERT.</u>	<u>SUP. CAMPO</u>	<u>SUP. COMPROM.</u>
				<u>S/R</u>	<u>(%)</u>	<u>(ha)</u>	<u>(ha)</u>	<u>(ha)</u>
2556779	11-005-034-00029-008	101000	OLIVAR-SIN VARIEDAD	S	42,39	1,27	1,27	1,27
2556780	11-005-034-00029-011	101000	OLIVAR-SIN VARIEDAD	S	41,70	0,01	0,01	0,01

### RESUMEN CRITERIOS DE SELECCIÓN

<b>10.1.12 Agricultura de montaña con orientación ecológica en olivar</b>		<b>PUNTOS: 10,00</b>	
		<b>PUNTOS</b>	
Solicitantes de la medida 11, específica para la conversión o mantenimiento en agricultura ecológica		3,00	S
Porcentaje de superficie determinada en zonas con limitaciones naturales u otras limitaciones específicas ubicadas en las zonas de montaña		4,00	100.0%
Porcentaje de superficie determinada situada en zonas RAMSAR		0,00	0.0%
Porcentaje de superficie determinada en zonas vulnerables a la contaminación por nitratos		0,00	0.0%
Mayor pendiente media		3,00	42.39%
Porcentaje de superficie determinada en Red Natura 2000		0,00	0.0%



**DETALLE CRITERIOS DE SELECCIÓN****10.1.12 Agricultura de montaña con orientación ecológica en olivar****PUNTOS: 10,00****Solicitantes de la medida 11, específica para la conversión o mantenimiento en agricultura ecológica****PUNTOS: 3,00 S****Porcentaje de superficie determinada en zonas con limitaciones naturales u otras limitaciones específicas ubicadas en las zonas de montaña****PUNTOS: 4,00 100.0%**

<u>REF.</u>	<u>REFERENCIA SIGPAC</u>	<u>CULTIVO</u>	<u>DESCRIPCIÓN CULTIVO</u>	<u>S/R</u>	<u>SUP. COMPROM.</u> <u>(ha)</u>	<u>SUP. CUMPLE</u> <u>(ha)</u>
2556779	11-005-034-00029-008	101000	OLIVAR-SIN VARIEDAD	S	1,27	1,27
2556780	11-005-034-00029-011	101000	OLIVAR-SIN VARIEDAD	S	0,01	0,01

**Porcentaje de superficie determinada situada en zonas RAMSAR****PUNTOS: 0,00 0.0%**

<u>REF.</u>	<u>REFERENCIA SIGPAC</u>	<u>CULTIVO</u>	<u>DESCRIPCIÓN CULTIVO</u>	<u>S/R</u>	<u>SUP. COMPROM.</u> <u>(ha)</u>	<u>SUP. CUMPLE</u> <u>(ha)</u>
2556779	11-005-034-00029-008	101000	OLIVAR-SIN VARIEDAD	S	1,27	0,00
2556780	11-005-034-00029-011	101000	OLIVAR-SIN VARIEDAD	S	0,01	0,00

**Porcentaje de superficie determinada en zonas vulnerables a la contaminación por nitratos****PUNTOS: 0,00 0.0%**

<u>REF.</u>	<u>REFERENCIA SIGPAC</u>	<u>CULTIVO</u>	<u>DESCRIPCIÓN CULTIVO</u>	<u>S/R</u>	<u>SUP. COMPROM.</u> <u>(ha)</u>	<u>SUP. CUMPLE</u> <u>(ha)</u>
2556779	11-005-034-00029-008	101000	OLIVAR-SIN VARIEDAD	S	1,27	0,00
2556780	11-005-034-00029-011	101000	OLIVAR-SIN VARIEDAD	S	0,01	0,00

**Mayor pendiente media****PUNTOS: 3,00 42.39%**

<u>REF.</u>	<u>REFERENCIA SIGPAC</u>	<u>CULTIVO</u>	<u>DESCRIPCIÓN CULTIVO</u>	<u>S/R</u>	<u>PENDIENTE MEDIA (%)</u>	<u>SUP. COMPROM.</u> <u>(ha)</u>
2556779	11-005-034-00029-008	101000	OLIVAR-SIN VARIEDAD	S	42,39	1,27
2556780	11-005-034-00029-011	101000	OLIVAR-SIN VARIEDAD	S	41,70	0,01

**Porcentaje de superficie determinada en Red Natura 2000****PUNTOS: 0,00 0.0%**

<u>REF.</u>	<u>REFERENCIA SIGPAC</u>	<u>CULTIVO</u>	<u>DESCRIPCIÓN CULTIVO</u>	<u>S/R</u>	<u>SUP. COMPROM.</u> <u>(ha)</u>	<u>SUP. CUMPLE</u> <u>(ha)</u>
2556779	11-005-034-00029-008	101000	OLIVAR-SIN VARIEDAD	S	1,27	0,00
2556780	11-005-034-00029-011	101000	OLIVAR-SIN VARIEDAD	S	0,01	0,00



<u>APELLIDOS Y NOMBRE / RAZÓN SOCIAL</u>	<u>NIF</u>	<u>EXPEDIENTE</u>	<u>SUP. COMPROMETIDA (ha)</u>
GUADAMANIL S.L.	B11006111	2006807	66.27

**RESOLUCIÓN  
ADMITIDO**

**IMPORTE POR ANUALIDAD**

	<u>2015</u>	<u>2016</u>	<u>2017</u>	<u>2018</u>	<u>2019</u>
IMPORTE MÁXIMO SUBVENCIONABLE	6.364,45 €	6.364,45 €	6.364,45 €	6.364,45 €	6.364,45 €
IMPORTE MEDIO DE TRANSFERENCIA (€/ha)	96,04 €	96,04 €	96,04 €	96,04 €	96,04 €

**RECINTOS COMPROMETIDOS**

<u>REF.</u>	<u>REFERENCIA SIGPAC</u>	<u>CULTIVO</u>	<u>DESCRIPCIÓN CULTIVO</u>	<u>S/R</u>	<u>PEND. MEDIA (%)</u>	<u>SUP. DEC. ADMIN. (ha)</u>	<u>SUP. CERT. (ha)</u>	<u>SUP. CAMPO (ha)</u>	<u>SUP. COMPROM. (ha)</u>
2545729	11-024-003-00253-044	101000	OLIVAR-SIN VARIEDAD	S	34,67	0,10	0,10		0,10
2545730	11-024-003-00253-040	101000	OLIVAR-SIN VARIEDAD	S	30,55	0,02	0,02		0,02
2545731	11-024-003-00251-010	101000	OLIVAR-SIN VARIEDAD	S	24,63	1,15	1,15		1,15
2545732	11-024-003-00256-001	101000	OLIVAR-SIN VARIEDAD	S	35,09	0,76	0,76		0,76
2545734	11-024-003-00253-017	101000	OLIVAR-SIN VARIEDAD	S	39,36	64,24	64,24		64,24

**INCIDENCIAS**

**INCIDENCIA DESCRIPCIÓN**

80405 Cultivo, variedad, regimen y/o uso del recinto SIGPAC no compatible con la operación (anexo III.I, Orden 26 mayo 2015)  
Ref:2545733 Recinto:11-024-003-00256-008 Cultivo:101000 OLIVAR-SIN VARIEDAD Secano Uso:TA

**RESUMEN CRITERIOS DE SELECCIÓN**

**10.1.12 Agricultura de montaña con orientación ecológica en olivar PUNTOS: 10,00**

	<u>PUNTOS</u>	
Solicitantes de la medida 11, específica para la conversión o mantenimiento en agricultura ecológica	3,00	S
Porcentaje de superficie determinada en zonas con limitaciones naturales u otras limitaciones específicas ubicadas en las zonas de montaña	4,00	100.0%
Porcentaje de superficie determinada situada en zonas RAMSAR	0,00	0.0%
Porcentaje de superficie determinada en zonas vulnerables a la contaminación por nitratos	0,00	0.0%
Mayor pendiente media	3,00	39.05%
Porcentaje de superficie determinada en Red Natura 2000	0,00	0.0%





**DETALLE CRITERIOS DE SELECCIÓN****10.1.12 Agricultura de montaña con orientación ecológica en olivar****PUNTOS:** 10,00**Solicitantes de la medida 11, específica para la conversión o mantenimiento en agricultura ecológica****PUNTOS:** 3,00 S**Porcentaje de superficie determinada en zonas con limitaciones naturales u otras limitaciones específicas ubicadas en las zonas de montaña****PUNTOS:** 4,00 100.0%

<u>REF.</u>	<u>REFERENCIA SIGPAC</u>	<u>CULTIVO DESCRIPCIÓN CULTIVO</u>	<u>S/R</u>	<u>SUP. COMPROM.</u> <u>(ha)</u>	<u>SUP. CUMPLE</u> <u>(ha)</u>
2545731	11-024-003-00251-010	101000 OLIVAR-SIN VARIEDAD	S	1,15	1,15
2545734	11-024-003-00253-017	101000 OLIVAR-SIN VARIEDAD	S	64,24	64,24
2545730	11-024-003-00253-040	101000 OLIVAR-SIN VARIEDAD	S	0,02	0,02
2545729	11-024-003-00253-044	101000 OLIVAR-SIN VARIEDAD	S	0,10	0,10
2545732	11-024-003-00256-001	101000 OLIVAR-SIN VARIEDAD	S	0,76	0,76

**Porcentaje de superficie determinada situada en zonas RAMSAR****PUNTOS:** 0,00 0.0%

<u>REF.</u>	<u>REFERENCIA SIGPAC</u>	<u>CULTIVO DESCRIPCIÓN CULTIVO</u>	<u>S/R</u>	<u>SUP. COMPROM.</u> <u>(ha)</u>	<u>SUP. CUMPLE</u> <u>(ha)</u>
2545731	11-024-003-00251-010	101000 OLIVAR-SIN VARIEDAD	S	1,15	0,00
2545734	11-024-003-00253-017	101000 OLIVAR-SIN VARIEDAD	S	64,24	0,00
2545730	11-024-003-00253-040	101000 OLIVAR-SIN VARIEDAD	S	0,02	0,00
2545729	11-024-003-00253-044	101000 OLIVAR-SIN VARIEDAD	S	0,10	0,00
2545732	11-024-003-00256-001	101000 OLIVAR-SIN VARIEDAD	S	0,76	0,00

**Porcentaje de superficie determinada en zonas vulnerables a la contaminación por nitratos****PUNTOS:** 0,00 0.0%

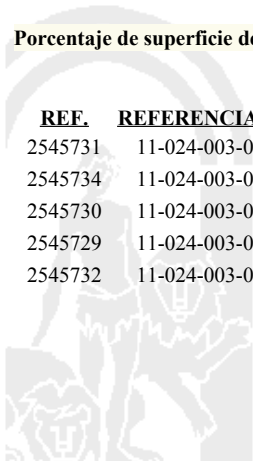
<u>REF.</u>	<u>REFERENCIA SIGPAC</u>	<u>CULTIVO DESCRIPCIÓN CULTIVO</u>	<u>S/R</u>	<u>SUP. COMPROM.</u> <u>(ha)</u>	<u>SUP. CUMPLE</u> <u>(ha)</u>
2545731	11-024-003-00251-010	101000 OLIVAR-SIN VARIEDAD	S	1,15	0,00
2545734	11-024-003-00253-017	101000 OLIVAR-SIN VARIEDAD	S	64,24	0,00
2545730	11-024-003-00253-040	101000 OLIVAR-SIN VARIEDAD	S	0,02	0,00
2545729	11-024-003-00253-044	101000 OLIVAR-SIN VARIEDAD	S	0,10	0,00
2545732	11-024-003-00256-001	101000 OLIVAR-SIN VARIEDAD	S	0,76	0,00

**Mayor pendiente media****PUNTOS:** 3,00 39.05%

<u>REF.</u>	<u>REFERENCIA SIGPAC</u>	<u>CULTIVO DESCRIPCIÓN CULTIVO</u>	<u>S/R</u>	<u>PENDIENTE MEDIA (%)</u>	<u>SUP. COMPROM.</u> <u>(ha)</u>
2545731	11-024-003-00251-010	101000 OLIVAR-SIN VARIEDAD	S	24,63	1,15
2545734	11-024-003-00253-017	101000 OLIVAR-SIN VARIEDAD	S	39,36	64,24
2545730	11-024-003-00253-040	101000 OLIVAR-SIN VARIEDAD	S	30,55	0,02
2545729	11-024-003-00253-044	101000 OLIVAR-SIN VARIEDAD	S	34,67	0,10
2545732	11-024-003-00256-001	101000 OLIVAR-SIN VARIEDAD	S	35,09	0,76

**Porcentaje de superficie determinada en Red Natura 2000****PUNTOS:** 0,00 0.0%

<u>REF.</u>	<u>REFERENCIA SIGPAC</u>	<u>CULTIVO DESCRIPCIÓN CULTIVO</u>	<u>S/R</u>	<u>SUP. COMPROM.</u> <u>(ha)</u>	<u>SUP. CUMPLE</u> <u>(ha)</u>
2545731	11-024-003-00251-010	101000 OLIVAR-SIN VARIEDAD	S	1,15	0,00
2545734	11-024-003-00253-017	101000 OLIVAR-SIN VARIEDAD	S	64,24	0,00
2545730	11-024-003-00253-040	101000 OLIVAR-SIN VARIEDAD	S	0,02	0,00
2545729	11-024-003-00253-044	101000 OLIVAR-SIN VARIEDAD	S	0,10	0,00
2545732	11-024-003-00256-001	101000 OLIVAR-SIN VARIEDAD	S	0,76	0,00



<u>APELLIDOS Y NOMBRE / RAZÓN SOCIAL</u>		<u>NIF</u>	<u>EXPEDIENTE</u>	<u>SUP. COMPROMETIDA</u>				
				<u>(ha)</u>				
GUERRERO FERNANDEZ PLACIDO		52251297N	2005520	3.15				
<b>RESOLUCIÓN</b>								
<b>ADMITIDO</b>								
<b>IMPORTE POR ANUALIDAD</b>								
		<b>2015</b>	<b>2016</b>	<b>2017</b>	<b>2018</b>	<b>2019</b>		
<b>IMPORTE MÁXIMO SUBVENCIONABLE</b>		359,54 €	359,54 €	359,54 €	359,54 €	359,54 €		
<b>IMPORTE MEDIO DE TRANSFERENCIA (€/ha)</b>		114,14 €	114,14 €	114,14 €	114,14 €	114,14 €		
<b>RECINTOS COMPROMETIDOS</b>								
<u>REF.</u>	<u>REFERENCIA SIGPAC</u>	<u>CULTIVO</u>	<u>DESCRIPCIÓN CULTIVO</u>	<u>PEND. MEDIA</u>	<u>SUP. DEC. ADMIN.</u>	<u>SUP. CERT.</u>	<u>SUP. CAMPO</u>	<u>SUP. COMPROM.</u>
				<u>S/R</u>	<u>(%)</u>	<u>(ha)</u>	<u>(ha)</u>	<u>(ha)</u>
2405657	11-029-002-00081-001	101000	OLIVAR-SIN VARIEDAD	S	25,23	3,15	3,24	3,15

### RESUMEN CRITERIOS DE SELECCIÓN

<b>10.1.12 Agricultura de montaña con orientación ecológica en olivar</b>		<b>PUNTOS: 10,00</b>	
		<b>PUNTOS</b>	
<b>Solicitantes de la medida 11, específica para la conversión o mantenimiento en agricultura ecológica</b>		3,00	S
<b>Porcentaje de superficie determinada en zonas con limitaciones naturales u otras limitaciones específicas ubicadas en las zonas de montaña</b>		4,00	100.0%
<b>Porcentaje de superficie determinada situada en zonas RAMSAR</b>		0,00	0.0%
<b>Porcentaje de superficie determinada en zonas vulnerables a la contaminación por nitratos</b>		0,00	0.0%
<b>Mayor pendiente media</b>		3,00	25.23%
<b>Porcentaje de superficie determinada en Red Natura 2000</b>		0,00	0.0%



**DETALLE CRITERIOS DE SELECCIÓN****10.1.12 Agricultura de montaña con orientación ecológica en olivar****PUNTOS: 10,00****Solicitantes de la medida 11, específica para la conversión o mantenimiento en agricultura ecológica****PUNTOS: 3,00 S****Porcentaje de superficie determinada en zonas con limitaciones naturales u otras limitaciones específicas ubicadas en las zonas de montaña****PUNTOS: 4,00 100.0%**

<u>REF.</u>	<u>REFERENCIA SIGPAC</u>	<u>CULTIVO</u>	<u>DESCRIPCIÓN CULTIVO</u>	<u>S/R</u>	<u>SUP. COMPROM.</u> <u>(ha)</u>	<u>SUP. CUMPLE</u> <u>(ha)</u>
2405657	11-029-002-00081-001	101000	OLIVAR-SIN VARIEDAD	S	3,15	3,15

**Porcentaje de superficie determinada situada en zonas RAMSAR****PUNTOS: 0,00 0.0%**

<u>REF.</u>	<u>REFERENCIA SIGPAC</u>	<u>CULTIVO</u>	<u>DESCRIPCIÓN CULTIVO</u>	<u>S/R</u>	<u>SUP. COMPROM.</u> <u>(ha)</u>	<u>SUP. CUMPLE</u> <u>(ha)</u>
2405657	11-029-002-00081-001	101000	OLIVAR-SIN VARIEDAD	S	3,15	0,00

**Porcentaje de superficie determinada en zonas vulnerables a la contaminación por nitratos****PUNTOS: 0,00 0.0%**

<u>REF.</u>	<u>REFERENCIA SIGPAC</u>	<u>CULTIVO</u>	<u>DESCRIPCIÓN CULTIVO</u>	<u>S/R</u>	<u>SUP. COMPROM.</u> <u>(ha)</u>	<u>SUP. CUMPLE</u> <u>(ha)</u>
2405657	11-029-002-00081-001	101000	OLIVAR-SIN VARIEDAD	S	3,15	0,00

**Mayor pendiente media****PUNTOS: 3,00 25.23%**

<u>REF.</u>	<u>REFERENCIA SIGPAC</u>	<u>CULTIVO</u>	<u>DESCRIPCIÓN CULTIVO</u>	<u>S/R</u>	<u>PENDIENTE MEDIA (%)</u>	<u>SUP. COMPROM.</u> <u>(ha)</u>
2405657	11-029-002-00081-001	101000	OLIVAR-SIN VARIEDAD	S	25,23	3,15

**Porcentaje de superficie determinada en Red Natura 2000****PUNTOS: 0,00 0.0%**

<u>REF.</u>	<u>REFERENCIA SIGPAC</u>	<u>CULTIVO</u>	<u>DESCRIPCIÓN CULTIVO</u>	<u>S/R</u>	<u>SUP. COMPROM.</u> <u>(ha)</u>	<u>SUP. CUMPLE</u> <u>(ha)</u>
2405657	11-029-002-00081-001	101000	OLIVAR-SIN VARIEDAD	S	3,15	0,00



<u>APELLIDOS Y NOMBRE / RAZÓN SOCIAL</u>	<u>NIF</u>	<u>EXPEDIENTE</u>	<u>SUP. COMPROMETIDA (ha)</u>
GUTIERREZ CORTES MARIA LIDIA	31688431C	2005436	3.6

**RESOLUCIÓN  
ADMITIDO**

**IMPORTE POR ANUALIDAD**

	<u>2015</u>	<u>2016</u>	<u>2017</u>	<u>2018</u>	<u>2019</u>
IMPORTE MÁXIMO SUBVENCIONABLE	410,90 €	410,90 €	410,90 €	410,90 €	410,90 €
IMPORTE MEDIO DE TRANSFERENCIA (€/ha)	114,14 €	114,14 €	114,14 €	114,14 €	114,14 €

**RECINTOS COMPROMETIDOS**

<u>REF.</u>	<u>REFERENCIA SIGPAC</u>	<u>CULTIVO</u>	<u>DESCRIPCIÓN CULTIVO</u>	<u>S/R</u>	<u>PEND. MEDIA (%)</u>	<u>SUP. DEC. ADMIN. (ha)</u>	<u>SUP. CERT. (ha)</u>	<u>SUP. CAMPO (ha)</u>	<u>SUP. COMPROM. (ha)</u>
2325793	11-026-001-00024-006	101000	OLIVAR-SIN VARIEDAD	S	20,97	2,32	2,32		2,32
2325794	11-026-001-00090-007	101000	OLIVAR-SIN VARIEDAD	S	36,44	0,02	0,02		0,02
2325795	11-026-001-00090-006	101000	OLIVAR-SIN VARIEDAD	S	43,39	1,13	1,13		1,13
2325796	11-026-001-00089-006	101000	OLIVAR-SIN VARIEDAD	S	30,84	0,09	0,09		0,09
2325797	11-026-001-00026-003	101000	OLIVAR-SIN VARIEDAD	S	30,90	0,10	0,10		0,04

**RESUMEN CRITERIOS DE SELECCIÓN**

**10.1.12 Agricultura de montaña con orientación ecológica en olivar PUNTOS: 6,00**

	<u>PUNTOS</u>	
Solicitantes de la medida 11, específica para la conversión o mantenimiento en agricultura ecológica	3,00	S
Porcentaje de superficie determinada en zonas con limitaciones naturales u otras limitaciones específicas ubicadas en las zonas de montaña	0,00	0.0%
Porcentaje de superficie determinada situada en zonas RAMSAR	0,00	0.0%
Porcentaje de superficie determinada en zonas vulnerables a la contaminación por nitratos	0,00	0.0%
Mayor pendiente media	3,00	28.45%
Porcentaje de superficie determinada en Red Natura 2000	0,00	0.0%



**DETALLE CRITERIOS DE SELECCIÓN****10.1.12 Agricultura de montaña con orientación ecológica en olivar****PUNTOS:** 6,00**Solicitantes de la medida 11, específica para la conversión o mantenimiento en agricultura ecológica****PUNTOS:** 3,00 S**Porcentaje de superficie determinada en zonas con limitaciones naturales u otras limitaciones específicas ubicadas en las zonas de montaña****PUNTOS:** 0,00 0.0%

<u>REF.</u>	<u>REFERENCIA SIGPAC</u>	<u>CULTIVO DESCRIPCIÓN CULTIVO</u>	<u>S/R</u>	<u>SUP. COMPROM.</u> <u>(ha)</u>	<u>SUP. CUMPLE</u> <u>(ha)</u>
2325793	11-026-001-00024-006	101000 OLIVAR-SIN VARIEDAD	S	2,32	0,00
2325797	11-026-001-00026-003	101000 OLIVAR-SIN VARIEDAD	S	0,04	0,00
2325796	11-026-001-00089-006	101000 OLIVAR-SIN VARIEDAD	S	0,09	0,00
2325795	11-026-001-00090-006	101000 OLIVAR-SIN VARIEDAD	S	1,13	0,00
2325794	11-026-001-00090-007	101000 OLIVAR-SIN VARIEDAD	S	0,02	0,00

**Porcentaje de superficie determinada situada en zonas RAMSAR****PUNTOS:** 0,00 0.0%

<u>REF.</u>	<u>REFERENCIA SIGPAC</u>	<u>CULTIVO DESCRIPCIÓN CULTIVO</u>	<u>S/R</u>	<u>SUP. COMPROM.</u> <u>(ha)</u>	<u>SUP. CUMPLE</u> <u>(ha)</u>
2325793	11-026-001-00024-006	101000 OLIVAR-SIN VARIEDAD	S	2,32	0,00
2325797	11-026-001-00026-003	101000 OLIVAR-SIN VARIEDAD	S	0,04	0,00
2325796	11-026-001-00089-006	101000 OLIVAR-SIN VARIEDAD	S	0,09	0,00
2325795	11-026-001-00090-006	101000 OLIVAR-SIN VARIEDAD	S	1,13	0,00
2325794	11-026-001-00090-007	101000 OLIVAR-SIN VARIEDAD	S	0,02	0,00

**Porcentaje de superficie determinada en zonas vulnerables a la contaminación por nitratos****PUNTOS:** 0,00 0.0%

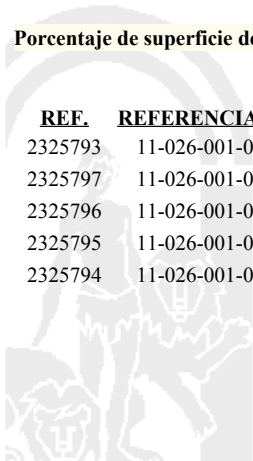
<u>REF.</u>	<u>REFERENCIA SIGPAC</u>	<u>CULTIVO DESCRIPCIÓN CULTIVO</u>	<u>S/R</u>	<u>SUP. COMPROM.</u> <u>(ha)</u>	<u>SUP. CUMPLE</u> <u>(ha)</u>
2325793	11-026-001-00024-006	101000 OLIVAR-SIN VARIEDAD	S	2,32	0,00
2325797	11-026-001-00026-003	101000 OLIVAR-SIN VARIEDAD	S	0,04	0,00
2325796	11-026-001-00089-006	101000 OLIVAR-SIN VARIEDAD	S	0,09	0,00
2325795	11-026-001-00090-006	101000 OLIVAR-SIN VARIEDAD	S	1,13	0,00
2325794	11-026-001-00090-007	101000 OLIVAR-SIN VARIEDAD	S	0,02	0,00

**Mayor pendiente media****PUNTOS:** 3,00 28.45%

<u>REF.</u>	<u>REFERENCIA SIGPAC</u>	<u>CULTIVO DESCRIPCIÓN CULTIVO</u>	<u>S/R</u>	<u>PENDIENTE MEDIA (%)</u>	<u>SUP. COMPROM.</u> <u>(ha)</u>
2325793	11-026-001-00024-006	101000 OLIVAR-SIN VARIEDAD	S	20,97	2,32
2325797	11-026-001-00026-003	101000 OLIVAR-SIN VARIEDAD	S	30,90	0,04
2325796	11-026-001-00089-006	101000 OLIVAR-SIN VARIEDAD	S	30,84	0,09
2325795	11-026-001-00090-006	101000 OLIVAR-SIN VARIEDAD	S	43,39	1,13
2325794	11-026-001-00090-007	101000 OLIVAR-SIN VARIEDAD	S	36,44	0,02

**Porcentaje de superficie determinada en Red Natura 2000****PUNTOS:** 0,00 0.0%

<u>REF.</u>	<u>REFERENCIA SIGPAC</u>	<u>CULTIVO DESCRIPCIÓN CULTIVO</u>	<u>S/R</u>	<u>SUP. COMPROM.</u> <u>(ha)</u>	<u>SUP. CUMPLE</u> <u>(ha)</u>
2325793	11-026-001-00024-006	101000 OLIVAR-SIN VARIEDAD	S	2,32	0,00
2325797	11-026-001-00026-003	101000 OLIVAR-SIN VARIEDAD	S	0,04	0,00
2325796	11-026-001-00089-006	101000 OLIVAR-SIN VARIEDAD	S	0,09	0,00
2325795	11-026-001-00090-006	101000 OLIVAR-SIN VARIEDAD	S	1,13	0,00
2325794	11-026-001-00090-007	101000 OLIVAR-SIN VARIEDAD	S	0,02	0,00



				<b>SUP. COMPROMETIDA</b>						
<b>APELLIDOS Y NOMBRE / RAZÓN SOCIAL</b>			<b>NIF</b>	<b>EXPEDIENTE</b>	<b>(ha)</b>					
HALCON ALVAREZ OSSORIO MARIA ANGUSTIAS			27621709C	2007812	5.62					
<b>RESOLUCIÓN ADMITIDO</b>										
<b>IMPORTES POR ANUALIDAD</b>										
			<b>2015</b>	<b>2016</b>	<b>2017</b>	<b>2018</b>	<b>2019</b>			
IMPORTE MÁXIMO SUBVENCIONABLE			641,47 €	641,47 €	641,47 €	641,47 €	641,47 €			
IMPORTE MEDIO DE TRANSFERENCIA (€/ha)			114,14 €	114,14 €	114,14 €	114,14 €	114,14 €			
<b>RECINTOS COMPROMETIDOS</b>										
<b>REF.</b>	<b>REFERENCIA SIGPAC</b>	<b>CULTIVO</b>	<b>DESCRIPCIÓN CULTIVO</b>	<b>S/R</b>	<b>PEND. MEDIA (%)</b>	<b>SUP. DEC. ADMIN. (ha)</b>	<b>SUP. CERT. (ha)</b>	<b>SUP. CAMPO (ha)</b>	<b>SUP. COMPROM. (ha)</b>	
2344011	11-041-029-00008-001	101000	OLIVAR-SIN VARIEDAD	S	20,13	0,52	0,53		0,52	
2344012	11-041-029-00052-002	101000	OLIVAR-SIN VARIEDAD	S	24,10	14,54	5,10		5,10	

**INCIDENCIAS****INCIDENCIA DESCRIPCIÓN**

80404 Recinto declarado que no cumple en su totalidad con las normas de producción ecológica (anexo I, Orden 26 de mayo de 2015)  
Ref:2344012 Recinto:11-041-029-00052-002 Cultivo:101000 OLIVAR-SIN VARIEDAD Secano Superficie Certificada (Ha):5,1

**RESUMEN CRITERIOS DE SELECCIÓN**

<b>10.1.12 Agricultura de montaña con orientación ecológica en olivar</b>		<b>PUNTOS: 4,00</b>	
		<b>PUNTOS</b>	
<b>Solicitantes de la medida 11, específica para la conversión o mantenimiento en agricultura ecológica</b>		3,00	S
<b>Porcentaje de superficie determinada en zonas con limitaciones naturales u otras limitaciones específicas ubicadas en las zonas de montaña</b>		0,00	0.0%
<b>Porcentaje de superficie determinada situada en zonas RAMSAR</b>		0,00	0.0%
<b>Porcentaje de superficie determinada en zonas vulnerables a la contaminación por nitratos</b>		0,00	0.0%
<b>Mayor pendiente media</b>		1,00	23.73%
<b>Porcentaje de superficie determinada en Red Natura 2000</b>		0,00	0.0%



**DETALLE CRITERIOS DE SELECCIÓN****10.1.12 Agricultura de montaña con orientación ecológica en olivar PUNTOS: 4,00****Solicitantes de la medida 11, específica para la conversión o mantenimiento en agricultura ecológica PUNTOS: 3,00 S****Porcentaje de superficie determinada en zonas con limitaciones naturales u otras limitaciones específicas ubicadas en las zonas de montaña PUNTOS: 0,00 0.0%**

<u>REF.</u>	<u>REFERENCIA SIGPAC</u>	<u>CULTIVO</u>	<u>DESCRIPCIÓN CULTIVO</u>	<u>S/R</u>	<u>SUP. COMPROM.</u> <u>(ha)</u>	<u>SUP. CUMPLE</u> <u>(ha)</u>
2344011	11-041-029-00008-001	101000	OLIVAR-SIN VARIEDAD	S	0,52	0,00
2344012	11-041-029-00052-002	101000	OLIVAR-SIN VARIEDAD	S	5,10	0,00

**Porcentaje de superficie determinada situada en zonas RAMSAR PUNTOS: 0,00 0.0%**

<u>REF.</u>	<u>REFERENCIA SIGPAC</u>	<u>CULTIVO</u>	<u>DESCRIPCIÓN CULTIVO</u>	<u>S/R</u>	<u>SUP. COMPROM.</u> <u>(ha)</u>	<u>SUP. CUMPLE</u> <u>(ha)</u>
2344011	11-041-029-00008-001	101000	OLIVAR-SIN VARIEDAD	S	0,52	0,00
2344012	11-041-029-00052-002	101000	OLIVAR-SIN VARIEDAD	S	5,10	0,00

**Porcentaje de superficie determinada en zonas vulnerables a la contaminación por nitratos PUNTOS: 0,00 0.0%**

<u>REF.</u>	<u>REFERENCIA SIGPAC</u>	<u>CULTIVO</u>	<u>DESCRIPCIÓN CULTIVO</u>	<u>S/R</u>	<u>SUP. COMPROM.</u> <u>(ha)</u>	<u>SUP. CUMPLE</u> <u>(ha)</u>
2344011	11-041-029-00008-001	101000	OLIVAR-SIN VARIEDAD	S	0,52	0,00
2344012	11-041-029-00052-002	101000	OLIVAR-SIN VARIEDAD	S	5,10	0,00

**Mayor pendiente media PUNTOS: 1,00 23.73%**

<u>REF.</u>	<u>REFERENCIA SIGPAC</u>	<u>CULTIVO</u>	<u>DESCRIPCIÓN CULTIVO</u>	<u>S/R</u>	<u>PENDIENTE MEDIA (%)</u>	<u>SUP. COMPROM.</u> <u>(ha)</u>
2344011	11-041-029-00008-001	101000	OLIVAR-SIN VARIEDAD	S	20,13	0,52
2344012	11-041-029-00052-002	101000	OLIVAR-SIN VARIEDAD	S	24,10	5,10

**Porcentaje de superficie determinada en Red Natura 2000 PUNTOS: 0,00 0.0%**

<u>REF.</u>	<u>REFERENCIA SIGPAC</u>	<u>CULTIVO</u>	<u>DESCRIPCIÓN CULTIVO</u>	<u>S/R</u>	<u>SUP. COMPROM.</u> <u>(ha)</u>	<u>SUP. CUMPLE</u> <u>(ha)</u>
2344011	11-041-029-00008-001	101000	OLIVAR-SIN VARIEDAD	S	0,52	0,00
2344012	11-041-029-00052-002	101000	OLIVAR-SIN VARIEDAD	S	5,10	0,00



<u>APELLIDOS Y NOMBRE / RAZÓN SOCIAL</u>		<u>NIF</u>	<u>EXPEDIENTE</u>	<u>SUP. COMPROMETIDA</u>				
				<u>(ha)</u>				
HIPEMA, S.L.		B29476108	2007837	38.79				
<b>RESOLUCIÓN ADMITIDO</b>								
<b>IMPORTE POR ANUALIDAD</b>								
		<b>2015</b>	<b>2016</b>	<b>2017</b>	<b>2018</b>	<b>2019</b>		
IMPORTE MÁXIMO SUBVENCIONABLE		4.427,49 €	4.427,49 €	4.427,49 €	4.427,49 €	4.427,49 €		
IMPORTE MEDIO DE TRANSFERENCIA (€/ha)		114,14 €	114,14 €	114,14 €	114,14 €	114,14 €		
<b>RECINTOS COMPROMETIDOS</b>								
<u>REF.</u>	<u>REFERENCIA SIGPAC</u>	<u>CULTIVO</u>	<u>DESCRIPCIÓN CULTIVO</u>	<u>PEND. MEDIA</u>	<u>SUP. DEC. ADMIN.</u>	<u>SUP. CERT.</u>	<u>SUP. CAMPO</u>	<u>SUP. COMPROM.</u>
				<u>S/R</u>	<u>(%)</u>	<u>(ha)</u>	<u>(ha)</u>	<u>(ha)</u>
2345489	11-029-001-00031-004	101000	OLIVAR-SIN VARIEDAD	S	26,96	37,37	80,36	37,37
2345492	11-029-001-00031-024	101000	OLIVAR-SIN VARIEDAD	S	26,03	1,41	2,98	1,41
2345493	11-029-001-00031-024	101000	OLIVAR-SIN VARIEDAD	S	26,03	0,01	0,02	0,01

**RESUMEN CRITERIOS DE SELECCIÓN****10.1.12 Agricultura de montaña con orientación ecológica en olivar** PUNTOS: 10,00

	<u>PUNTOS</u>	
Solicitantes de la medida 11, específica para la conversión o mantenimiento en agricultura ecológica	3,00	S
Porcentaje de superficie determinada en zonas con limitaciones naturales u otras limitaciones específicas ubicadas en las zonas de montaña	4,00	100.0%
Porcentaje de superficie determinada situada en zonas RAMSAR	0,00	0.0%
Porcentaje de superficie determinada en zonas vulnerables a la contaminación por nitratos	0,00	0.0%
Mayor pendiente media	3,00	26.93%
Porcentaje de superficie determinada en Red Natura 2000	0,00	0.0%





**DETALLE CRITERIOS DE SELECCIÓN****10.1.12 Agricultura de montaña con orientación ecológica en olivar****PUNTOS:** 10,00**Solicitantes de la medida 11, específica para la conversión o mantenimiento en agricultura ecológica****PUNTOS:** 3,00 S**Porcentaje de superficie determinada en zonas con limitaciones naturales u otras limitaciones específicas ubicadas en las zonas de montaña****PUNTOS:** 4,00 100.0%

<u>REF.</u>	<u>REFERENCIA SIGPAC</u>	<u>CULTIVO DESCRIPCIÓN CULTIVO</u>	<u>S/R</u>	<u>SUP. COMPROM.</u> <u>(ha)</u>	<u>SUP. CUMPLE</u> <u>(ha)</u>
2345489	11-029-001-00031-004	101000 OLIVAR-SIN VARIEDAD	S	37,37	37,37
2345493	11-029-001-00031-024	101000 OLIVAR-SIN VARIEDAD	S	0,01	0,01
2345492	11-029-001-00031-024	101000 OLIVAR-SIN VARIEDAD	S	1,41	1,41

**Porcentaje de superficie determinada situada en zonas RAMSAR****PUNTOS:** 0,00 0.0%

<u>REF.</u>	<u>REFERENCIA SIGPAC</u>	<u>CULTIVO DESCRIPCIÓN CULTIVO</u>	<u>S/R</u>	<u>SUP. COMPROM.</u> <u>(ha)</u>	<u>SUP. CUMPLE</u> <u>(ha)</u>
2345489	11-029-001-00031-004	101000 OLIVAR-SIN VARIEDAD	S	37,37	0,00
2345492	11-029-001-00031-024	101000 OLIVAR-SIN VARIEDAD	S	1,41	0,00
2345493	11-029-001-00031-024	101000 OLIVAR-SIN VARIEDAD	S	0,01	0,00

**Porcentaje de superficie determinada en zonas vulnerables a la contaminación por nitratos****PUNTOS:** 0,00 0.0%

<u>REF.</u>	<u>REFERENCIA SIGPAC</u>	<u>CULTIVO DESCRIPCIÓN CULTIVO</u>	<u>S/R</u>	<u>SUP. COMPROM.</u> <u>(ha)</u>	<u>SUP. CUMPLE</u> <u>(ha)</u>
2345489	11-029-001-00031-004	101000 OLIVAR-SIN VARIEDAD	S	37,37	0,00
2345492	11-029-001-00031-024	101000 OLIVAR-SIN VARIEDAD	S	1,41	0,00
2345493	11-029-001-00031-024	101000 OLIVAR-SIN VARIEDAD	S	0,01	0,00

**Mayor pendiente media****PUNTOS:** 3,00 26.93%

<u>REF.</u>	<u>REFERENCIA SIGPAC</u>	<u>CULTIVO DESCRIPCIÓN CULTIVO</u>	<u>S/R</u>	<u>PENDIENTE MEDIA (%)</u>	<u>SUP. COMPROM.</u> <u>(ha)</u>
2345489	11-029-001-00031-004	101000 OLIVAR-SIN VARIEDAD	S	26,96	37,37
2345493	11-029-001-00031-024	101000 OLIVAR-SIN VARIEDAD	S	26,03	0,01
2345492	11-029-001-00031-024	101000 OLIVAR-SIN VARIEDAD	S	26,03	1,41

**Porcentaje de superficie determinada en Red Natura 2000****PUNTOS:** 0,00 0.0%

<u>REF.</u>	<u>REFERENCIA SIGPAC</u>	<u>CULTIVO DESCRIPCIÓN CULTIVO</u>	<u>S/R</u>	<u>SUP. COMPROM.</u> <u>(ha)</u>	<u>SUP. CUMPLE</u> <u>(ha)</u>
2345489	11-029-001-00031-004	101000 OLIVAR-SIN VARIEDAD	S	37,37	0,00
2345493	11-029-001-00031-024	101000 OLIVAR-SIN VARIEDAD	S	0,01	0,00
2345492	11-029-001-00031-024	101000 OLIVAR-SIN VARIEDAD	S	1,41	0,00



<u>APELLIDOS Y NOMBRE / RAZÓN SOCIAL</u>		<u>NIF</u>	<u>EXPEDIENTE</u>	<u>SUP. COMPROMETIDA</u>					
				<u>(ha)</u>					
JIMENEZ CAMPOS INES		75336671X	2007346	21.23					
<u>RESOLUCIÓN</u>									
ADMITIDO									
<u>IMPORTES POR ANUALIDAD</u>									
		<u>2015</u>	<u>2016</u>	<u>2017</u>	<u>2018</u>	<u>2019</u>			
IMPORTE MÁXIMO SUBVENCIONABLE		2.423,19 €	2.423,19 €	2.423,19 €	2.423,19 €	2.423,19 €			
IMPORTE MEDIO DE TRANSFERENCIA (€/ha)		114,14 €	114,14 €	114,14 €	114,14 €	114,14 €			
<u>RECINTOS COMPROMETIDOS</u>									
<u>REF.</u>	<u>REFERENCIA SIGPAC</u>	<u>CULTIVO</u>	<u>DESCRIPCIÓN CULTIVO</u>	<u>S/R</u>	<u>PEND. MEDIA (%)</u>	<u>SUP. DEC. ADMIN. (ha)</u>	<u>SUP. CERT. (ha)</u>	<u>SUP. CAMPO (ha)</u>	<u>SUP. COMPROM. (ha)</u>
2325441	11-029-027-00028-002	101000	OLIVAR-SIN VARIEDAD	S	23,91	11,44	22,99		11,44
2325442	41-035-007-00050-001	101000	OLIVAR-SIN VARIEDAD	S	34,25	3,98	4,10		3,98
2325443	41-035-007-00045-003	101000	OLIVAR-SIN VARIEDAD	S	24,70	1,34	1,34		1,34
2325444	41-035-007-00223-011	101000	OLIVAR-SIN VARIEDAD	S	58,26	0,73	0,73		0,73
2325445	41-035-007-00159-004	101000	OLIVAR-SIN VARIEDAD	S	48,49	2,72	2,72		2,72
2325446	41-035-007-00047-001	101000	OLIVAR-SIN VARIEDAD	S	29,08	1,02	1,05		1,02

**RESUMEN CRITERIOS DE SELECCIÓN**

<b>10.1.12 Agricultura de montaña con orientación ecológica en olivar</b>		<b>PUNTOS: 13,08</b>	
	<b>PUNTOS</b>		
Solicitantes de la medida 11, específica para la conversión o mantenimiento en agricultura ecológica	3,00	S	
Porcentaje de superficie determinada en zonas con limitaciones naturales u otras limitaciones específicas ubicadas en las zonas de montaña	3,54		53.89%
Porcentaje de superficie determinada situada en zonas RAMSAR	0,00		0.0%
Porcentaje de superficie determinada en zonas vulnerables a la contaminación por nitratos	0,00		0.0%
Mayor pendiente media	3,00		30.48%
Porcentaje de superficie determinada en Red Natura 2000	3,54		53.89%



**DETALLE CRITERIOS DE SELECCIÓN****10.1.12 Agricultura de montaña con orientación ecológica en olivar****PUNTOS:** 13,08**Solicitantes de la medida 11, específica para la conversión o mantenimiento en agricultura ecológica****PUNTOS:** 3,00 S**Porcentaje de superficie determinada en zonas con limitaciones naturales u otras limitaciones específicas ubicadas en las zonas de montaña****PUNTOS:** 3,54 53.89%

<u>REF.</u>	<u>REFERENCIA SIGPAC</u>	<u>CULTIVO DESCRIPCIÓN CULTIVO</u>	<u>S/R</u>	<u>SUP. COMPROM.</u> <u>(ha)</u>	<u>SUP. CUMPLE</u> <u>(ha)</u>
2325441	11-029-027-00028-002	101000 OLIVAR-SIN VARIEDAD	S	11,44	11,44
2325443	41-035-007-00045-003	101000 OLIVAR-SIN VARIEDAD	S	1,34	0,00
2325446	41-035-007-00047-001	101000 OLIVAR-SIN VARIEDAD	S	1,02	0,00
2325442	41-035-007-00050-001	101000 OLIVAR-SIN VARIEDAD	S	3,98	0,00
2325445	41-035-007-00159-004	101000 OLIVAR-SIN VARIEDAD	S	2,72	0,00
2325444	41-035-007-00223-011	101000 OLIVAR-SIN VARIEDAD	S	0,73	0,00

**Porcentaje de superficie determinada situada en zonas RAMSAR****PUNTOS:** 0,00 0.0%

<u>REF.</u>	<u>REFERENCIA SIGPAC</u>	<u>CULTIVO DESCRIPCIÓN CULTIVO</u>	<u>S/R</u>	<u>SUP. COMPROM.</u> <u>(ha)</u>	<u>SUP. CUMPLE</u> <u>(ha)</u>
2325441	11-029-027-00028-002	101000 OLIVAR-SIN VARIEDAD	S	11,44	0,00
2325443	41-035-007-00045-003	101000 OLIVAR-SIN VARIEDAD	S	1,34	0,00
2325446	41-035-007-00047-001	101000 OLIVAR-SIN VARIEDAD	S	1,02	0,00
2325442	41-035-007-00050-001	101000 OLIVAR-SIN VARIEDAD	S	3,98	0,00
2325445	41-035-007-00159-004	101000 OLIVAR-SIN VARIEDAD	S	2,72	0,00
2325444	41-035-007-00223-011	101000 OLIVAR-SIN VARIEDAD	S	0,73	0,00

**Porcentaje de superficie determinada en zonas vulnerables a la contaminación por nitratos****PUNTOS:** 0,00 0.0%

<u>REF.</u>	<u>REFERENCIA SIGPAC</u>	<u>CULTIVO DESCRIPCIÓN CULTIVO</u>	<u>S/R</u>	<u>SUP. COMPROM.</u> <u>(ha)</u>	<u>SUP. CUMPLE</u> <u>(ha)</u>
2325441	11-029-027-00028-002	101000 OLIVAR-SIN VARIEDAD	S	11,44	0,00
2325443	41-035-007-00045-003	101000 OLIVAR-SIN VARIEDAD	S	1,34	0,00
2325446	41-035-007-00047-001	101000 OLIVAR-SIN VARIEDAD	S	1,02	0,00
2325442	41-035-007-00050-001	101000 OLIVAR-SIN VARIEDAD	S	3,98	0,00
2325445	41-035-007-00159-004	101000 OLIVAR-SIN VARIEDAD	S	2,72	0,00
2325444	41-035-007-00223-011	101000 OLIVAR-SIN VARIEDAD	S	0,73	0,00

**Mayor pendiente media****PUNTOS:** 3,00 30.48%

<u>REF.</u>	<u>REFERENCIA SIGPAC</u>	<u>CULTIVO DESCRIPCIÓN CULTIVO</u>	<u>S/R</u>	<u>PENDIENTE MEDIA (%)</u>	<u>SUP. COMPROM.</u> <u>(ha)</u>
2325441	11-029-027-00028-002	101000 OLIVAR-SIN VARIEDAD	S	23,91	11,44
2325443	41-035-007-00045-003	101000 OLIVAR-SIN VARIEDAD	S	24,70	1,34
2325446	41-035-007-00047-001	101000 OLIVAR-SIN VARIEDAD	S	29,08	1,02
2325442	41-035-007-00050-001	101000 OLIVAR-SIN VARIEDAD	S	34,25	3,98
2325445	41-035-007-00159-004	101000 OLIVAR-SIN VARIEDAD	S	48,49	2,72
2325444	41-035-007-00223-011	101000 OLIVAR-SIN VARIEDAD	S	58,26	0,73

**Porcentaje de superficie determinada en Red Natura 2000****PUNTOS:** 3,54 53.89%

<u>REF.</u>	<u>REFERENCIA SIGPAC</u>	<u>CULTIVO DESCRIPCIÓN CULTIVO</u>	<u>S/R</u>	<u>SUP. COMPROM.</u> <u>(ha)</u>	<u>SUP. CUMPLE</u> <u>(ha)</u>
2325441	11-029-027-00028-002	101000 OLIVAR-SIN VARIEDAD	S	11,44	11,44
2325443	41-035-007-00045-003	101000 OLIVAR-SIN VARIEDAD	S	1,34	0,00
2325446	41-035-007-00047-001	101000 OLIVAR-SIN VARIEDAD	S	1,02	0,00

<b>REF.</b>	<b>REFERENCIA SIGPAC</b>	<b>CULTIVO</b>	<b>DESCRIPCIÓN CULTIVO</b>	<b>S/R</b>	<b>SUP. COMPROM.</b> <b>(ha)</b>	<b>SUP. CUMPLE</b> <b>(ha)</b>
2325442	41-035-007-00050-001	101000	OLIVAR-SIN VARIEDAD	S	3,98	0,00
2325445	41-035-007-00159-004	101000	OLIVAR-SIN VARIEDAD	S	2,72	0,00
2325444	41-035-007-00223-011	101000	OLIVAR-SIN VARIEDAD	S	0,73	0,00



<u>APELLIDOS Y NOMBRE / RAZÓN SOCIAL</u>		<u>NIF</u>	<u>EXPEDIENTE</u>	<u>SUP. COMPROMETIDA</u>				
				<u>(ha)</u>				
J.J. CABRERA SC		J11925138	2002932	3.42				
<b>RESOLUCIÓN</b>								
<b>ADMITIDO</b>								
<b>IMPORTE POR ANUALIDAD</b>								
		<b>2015</b>	<b>2016</b>	<b>2017</b>	<b>2018</b>	<b>2019</b>		
<b>IMPORTE MÁXIMO SUBVENCIONABLE</b>		390,36 €	390,36 €	390,36 €	390,36 €	390,36 €		
<b>IMPORTE MEDIO DE TRANSFERENCIA (€/ha)</b>		114,14 €	114,14 €	114,14 €	114,14 €	114,14 €		
<b>RECINTOS COMPROMETIDOS</b>								
<u>REF.</u>	<u>REFERENCIA SIGPAC</u>	<u>CULTIVO</u>	<u>DESCRIPCIÓN CULTIVO</u>	<u>PEND. MEDIA</u>	<u>SUP. DEC. ADMIN.</u>	<u>SUP. CERT.</u>	<u>SUP. CAMPO</u>	<u>SUP. COMPROM.</u>
				<u>S/R</u>	<u>(%)</u>	<u>(ha)</u>	<u>(ha)</u>	<u>(ha)</u>
2521834	11-026-013-00038-005	101000	OLIVAR-SIN VARIEDAD	S	23,20	3,42	3,42	3,42

### RESUMEN CRITERIOS DE SELECCIÓN

<b>10.1.12 Agricultura de montaña con orientación ecológica en olivar</b>		<b>PUNTOS: 4,00</b>	
		<b>PUNTOS</b>	
<b>Solicitantes de la medida 11, específica para la conversión o mantenimiento en agricultura ecológica</b>		3,00	S
<b>Porcentaje de superficie determinada en zonas con limitaciones naturales u otras limitaciones específicas ubicadas en las zonas de montaña</b>		0,00	0.0%
<b>Porcentaje de superficie determinada situada en zonas RAMSAR</b>		0,00	0.0%
<b>Porcentaje de superficie determinada en zonas vulnerables a la contaminación por nitratos</b>		0,00	0.0%
<b>Mayor pendiente media</b>		1,00	23.2%
<b>Porcentaje de superficie determinada en Red Natura 2000</b>		0,00	0.0%



**DETALLE CRITERIOS DE SELECCIÓN****10.1.12 Agricultura de montaña con orientación ecológica en olivar PUNTOS: 4,00****Solicitantes de la medida 11, específica para la conversión o mantenimiento en agricultura ecológica PUNTOS: 3,00 S****Porcentaje de superficie determinada en zonas con limitaciones naturales u otras limitaciones específicas ubicadas en las zonas de montaña PUNTOS: 0,00 0.0%**

<u>REF.</u>	<u>REFERENCIA SIGPAC</u>	<u>CULTIVO</u>	<u>DESCRIPCIÓN CULTIVO</u>	<u>S/R</u>	<u>SUP. COMPROM.</u> <u>(ha)</u>	<u>SUP. CUMPLE</u> <u>(ha)</u>
2521834	11-026-013-00038-005	101000	OLIVAR-SIN VARIEDAD	S	3,42	0,00

**Porcentaje de superficie determinada situada en zonas RAMSAR PUNTOS: 0,00 0.0%**

<u>REF.</u>	<u>REFERENCIA SIGPAC</u>	<u>CULTIVO</u>	<u>DESCRIPCIÓN CULTIVO</u>	<u>S/R</u>	<u>SUP. COMPROM.</u> <u>(ha)</u>	<u>SUP. CUMPLE</u> <u>(ha)</u>
2521834	11-026-013-00038-005	101000	OLIVAR-SIN VARIEDAD	S	3,42	0,00

**Porcentaje de superficie determinada en zonas vulnerables a la contaminación por nitratos PUNTOS: 0,00 0.0%**

<u>REF.</u>	<u>REFERENCIA SIGPAC</u>	<u>CULTIVO</u>	<u>DESCRIPCIÓN CULTIVO</u>	<u>S/R</u>	<u>SUP. COMPROM.</u> <u>(ha)</u>	<u>SUP. CUMPLE</u> <u>(ha)</u>
2521834	11-026-013-00038-005	101000	OLIVAR-SIN VARIEDAD	S	3,42	0,00

**Mayor pendiente media PUNTOS: 1,00 23.2%**

<u>REF.</u>	<u>REFERENCIA SIGPAC</u>	<u>CULTIVO</u>	<u>DESCRIPCIÓN CULTIVO</u>	<u>S/R</u>	<u>PENDIENTE MEDIA (%)</u>	<u>SUP. COMPROM.</u> <u>(ha)</u>
2521834	11-026-013-00038-005	101000	OLIVAR-SIN VARIEDAD	S	23,20	3,42

**Porcentaje de superficie determinada en Red Natura 2000 PUNTOS: 0,00 0.0%**

<u>REF.</u>	<u>REFERENCIA SIGPAC</u>	<u>CULTIVO</u>	<u>DESCRIPCIÓN CULTIVO</u>	<u>S/R</u>	<u>SUP. COMPROM.</u> <u>(ha)</u>	<u>SUP. CUMPLE</u> <u>(ha)</u>
2521834	11-026-013-00038-005	101000	OLIVAR-SIN VARIEDAD	S	3,42	0,00



<u>APELLIDOS Y NOMBRE / RAZÓN SOCIAL</u>		<u>NIF</u>	<u>EXPEDIENTE</u>	<u>SUP. COMPROMETIDA</u>				
				<u>(ha)</u>				
LAS GORDILLAS S.A.		A11087194	2006029	32.77				
<b>RESOLUCIÓN ADMITIDO</b>								
<b>IMPORTES POR ANUALIDAD</b>								
		<u>2015</u>	<u>2016</u>	<u>2017</u>	<u>2018</u>	<u>2019</u>		
<b>IMPORTE MÁXIMO SUBVENCIONABLE</b>		3.740,37 €	3.740,37 €	3.740,37 €	3.740,37 €	3.740,37 €		
<b>IMPORTE MEDIO DE TRANSFERENCIA (€/ha)</b>		114,14 €	114,14 €	114,14 €	114,14 €	114,14 €		
<b>RECINTOS COMPROMETIDOS</b>								
<u>REF.</u>	<u>REFERENCIA SIGPAC</u>	<u>CULTIVO</u>	<u>DESCRIPCIÓN CULTIVO</u>	<u>PEND. MEDIA</u>	<u>SUP. DEC. ADMIN.</u>	<u>SUP. CERT.</u>	<u>SUP. CAMPO</u>	<u>SUP. COMPROM.</u>
				<u>S/R</u>	<u>(%)</u>	<u>(ha)</u>	<u>(ha)</u>	<u>(ha)</u>
2537215	11-042-006-09002-021	101000	OLIVAR-SIN VARIEDAD	S	22,64	13,93	14,71	13,93
2537216	11-042-006-00054-004	101000	OLIVAR-SIN VARIEDAD	S	24,90	4,72	4,72	4,72
2537217	11-042-010-00070-006	101000	OLIVAR-SIN VARIEDAD	S	60,29	1,20	1,20	1,20
2537218	11-042-010-00069-004	101000	OLIVAR-SIN VARIEDAD	S	58,15	1,11	1,22	1,11
2537219	11-042-010-00042-002	101000	OLIVAR-SIN VARIEDAD	S	43,05	0,15	0,15	0,15
2537220	11-042-010-00069-003	101000	OLIVAR-SIN VARIEDAD	S	39,95	0,38	0,38	0,38
2537221	11-042-010-00070-005	101000	OLIVAR-SIN VARIEDAD	S	37,07	0,31	0,31	0,31
2537222	11-042-010-00079-001	101000	OLIVAR-SIN VARIEDAD	S	51,28	1,45	1,45	1,45
2537223	11-042-010-00064-002	101000	OLIVAR-SIN VARIEDAD	S	55,96	1,37	1,37	1,37
2537224	11-042-007-00038-006	101000	OLIVAR-SIN VARIEDAD	S	40,73	2,29	2,30	2,29
2537225	11-042-010-00053-002	101000	OLIVAR-SIN VARIEDAD	S	40,16	0,55	0,55	0,55
2537226	11-042-010-00059-002	101000	OLIVAR-SIN VARIEDAD	S	43,54	1,53	1,60	1,53
2537227	11-042-010-00042-001	101000	OLIVAR-SIN VARIEDAD	S	45,76	0,12	0,12	0,12
2537228	11-042-007-00038-002	101000	OLIVAR-SIN VARIEDAD	S	36,63	3,66	3,74	3,66

**RESUMEN CRITERIOS DE SELECCIÓN****10.1.12 Agricultura de montaña con orientación ecológica en olivar****PUNTOS:** 14,00

	<u>PUNTOS</u>	
<b>Solicitantes de la medida 11, específica para la conversión o mantenimiento en agricultura ecológica</b>	3,00	S
<b>Porcentaje de superficie determinada en zonas con limitaciones naturales u otras limitaciones específicas ubicadas en las zonas de montaña</b>	4,00	100.0%
<b>Porcentaje de superficie determinada situada en zonas RAMSAR</b>	0,00	0.0%
<b>Porcentaje de superficie determinada en zonas vulnerables a la contaminación por nitratos</b>	0,00	0.0%
<b>Mayor pendiente media</b>	3,00	32.82%
<b>Porcentaje de superficie determinada en Red Natura 2000</b>	4,00	100.0%



**DETALLE CRITERIOS DE SELECCIÓN****10.1.12 Agricultura de montaña con orientación ecológica en olivar****PUNTOS:** 14,00**Solicitantes de la medida 11, específica para la conversión o mantenimiento en agricultura ecológica****PUNTOS:** 3,00 S**Porcentaje de superficie determinada en zonas con limitaciones naturales u otras limitaciones específicas ubicadas en las zonas de montaña****PUNTOS:** 4,00 100.0%

<u>REF.</u>	<u>REFERENCIA SIGPAC</u>	<u>CULTIVO DESCRIPCIÓN CULTIVO</u>	<u>S/R</u>	<u>SUP. COMPROM.</u> <u>(ha)</u>	<u>SUP. CUMPLE</u> <u>(ha)</u>
2537216	11-042-006-00054-004	101000 OLIVAR-SIN VARIEDAD	S	4,72	4,72
2537215	11-042-006-09002-021	101000 OLIVAR-SIN VARIEDAD	S	13,93	13,93
2537228	11-042-007-00038-002	101000 OLIVAR-SIN VARIEDAD	S	3,66	3,66
2537224	11-042-007-00038-006	101000 OLIVAR-SIN VARIEDAD	S	2,29	2,29
2537227	11-042-010-00042-001	101000 OLIVAR-SIN VARIEDAD	S	0,12	0,12
2537219	11-042-010-00042-002	101000 OLIVAR-SIN VARIEDAD	S	0,15	0,15
2537225	11-042-010-00053-002	101000 OLIVAR-SIN VARIEDAD	S	0,55	0,55
2537226	11-042-010-00059-002	101000 OLIVAR-SIN VARIEDAD	S	1,53	1,53
2537223	11-042-010-00064-002	101000 OLIVAR-SIN VARIEDAD	S	1,37	1,37
2537220	11-042-010-00069-003	101000 OLIVAR-SIN VARIEDAD	S	0,38	0,38
2537218	11-042-010-00069-004	101000 OLIVAR-SIN VARIEDAD	S	1,11	1,11
2537221	11-042-010-00070-005	101000 OLIVAR-SIN VARIEDAD	S	0,31	0,31
2537217	11-042-010-00070-006	101000 OLIVAR-SIN VARIEDAD	S	1,20	1,20
2537222	11-042-010-00079-001	101000 OLIVAR-SIN VARIEDAD	S	1,45	1,45

**Porcentaje de superficie determinada situada en zonas RAMSAR****PUNTOS:** 0,00 0.0%

<u>REF.</u>	<u>REFERENCIA SIGPAC</u>	<u>CULTIVO DESCRIPCIÓN CULTIVO</u>	<u>S/R</u>	<u>SUP. COMPROM.</u> <u>(ha)</u>	<u>SUP. CUMPLE</u> <u>(ha)</u>
2537216	11-042-006-00054-004	101000 OLIVAR-SIN VARIEDAD	S	4,72	0,00
2537215	11-042-006-09002-021	101000 OLIVAR-SIN VARIEDAD	S	13,93	0,00
2537228	11-042-007-00038-002	101000 OLIVAR-SIN VARIEDAD	S	3,66	0,00
2537224	11-042-007-00038-006	101000 OLIVAR-SIN VARIEDAD	S	2,29	0,00
2537227	11-042-010-00042-001	101000 OLIVAR-SIN VARIEDAD	S	0,12	0,00
2537219	11-042-010-00042-002	101000 OLIVAR-SIN VARIEDAD	S	0,15	0,00
2537225	11-042-010-00053-002	101000 OLIVAR-SIN VARIEDAD	S	0,55	0,00
2537226	11-042-010-00059-002	101000 OLIVAR-SIN VARIEDAD	S	1,53	0,00
2537223	11-042-010-00064-002	101000 OLIVAR-SIN VARIEDAD	S	1,37	0,00
2537220	11-042-010-00069-003	101000 OLIVAR-SIN VARIEDAD	S	0,38	0,00
2537218	11-042-010-00069-004	101000 OLIVAR-SIN VARIEDAD	S	1,11	0,00
2537221	11-042-010-00070-005	101000 OLIVAR-SIN VARIEDAD	S	0,31	0,00
2537217	11-042-010-00070-006	101000 OLIVAR-SIN VARIEDAD	S	1,20	0,00
2537222	11-042-010-00079-001	101000 OLIVAR-SIN VARIEDAD	S	1,45	0,00

**Porcentaje de superficie determinada en zonas vulnerables a la contaminación por nitratos****PUNTOS:** 0,00 0.0%

<u>REF.</u>	<u>REFERENCIA SIGPAC</u>	<u>CULTIVO DESCRIPCIÓN CULTIVO</u>	<u>S/R</u>	<u>SUP. COMPROM.</u> <u>(ha)</u>	<u>SUP. CUMPLE</u> <u>(ha)</u>
2537216	11-042-006-00054-004	101000 OLIVAR-SIN VARIEDAD	S	4,72	0,00
2537215	11-042-006-09002-021	101000 OLIVAR-SIN VARIEDAD	S	13,93	0,00
2537228	11-042-007-00038-002	101000 OLIVAR-SIN VARIEDAD	S	3,66	0,00
2537224	11-042-007-00038-006	101000 OLIVAR-SIN VARIEDAD	S	2,29	0,00
2537227	11-042-010-00042-001	101000 OLIVAR-SIN VARIEDAD	S	0,12	0,00
2537219	11-042-010-00042-002	101000 OLIVAR-SIN VARIEDAD	S	0,15	0,00
2537225	11-042-010-00053-002	101000 OLIVAR-SIN VARIEDAD	S	0,55	0,00
2537226	11-042-010-00059-002	101000 OLIVAR-SIN VARIEDAD	S	1,53	0,00
2537223	11-042-010-00064-002	101000 OLIVAR-SIN VARIEDAD	S	1,37	0,00
2537220	11-042-010-00069-003	101000 OLIVAR-SIN VARIEDAD	S	0,38	0,00
2537218	11-042-010-00069-004	101000 OLIVAR-SIN VARIEDAD	S	1,11	0,00



<u>REF.</u>	<u>REFERENCIA SIGPAC</u>	<u>CULTIVO</u>	<u>DESCRIPCIÓN CULTIVO</u>	<u>S/R</u>	<u>SUP.</u> <u>COMPROM.</u> <u>(ha)</u>	<u>SUP.</u> <u>CUMPLE</u> <u>(ha)</u>
2537221	11-042-010-00070-005	101000	OLIVAR-SIN VARIEDAD	S	0,31	0,00
2537217	11-042-010-00070-006	101000	OLIVAR-SIN VARIEDAD	S	1,20	0,00
2537222	11-042-010-00079-001	101000	OLIVAR-SIN VARIEDAD	S	1,45	0,00

**Mayor pendiente media****PUNTOS:** 3,00 32.82%

<u>REF.</u>	<u>REFERENCIA SIGPAC</u>	<u>CULTIVO</u>	<u>DESCRIPCIÓN CULTIVO</u>	<u>S/R</u>	<u>PENDIENTE</u> <u>MEDIA (%)</u>	<u>SUP.</u> <u>COMPROM.</u> <u>(ha)</u>
2537216	11-042-006-00054-004	101000	OLIVAR-SIN VARIEDAD	S	24,90	4,72
2537215	11-042-006-09002-021	101000	OLIVAR-SIN VARIEDAD	S	22,64	13,93
2537228	11-042-007-00038-002	101000	OLIVAR-SIN VARIEDAD	S	36,63	3,66
2537224	11-042-007-00038-006	101000	OLIVAR-SIN VARIEDAD	S	40,73	2,29
2537227	11-042-010-00042-001	101000	OLIVAR-SIN VARIEDAD	S	45,76	0,12
2537219	11-042-010-00042-002	101000	OLIVAR-SIN VARIEDAD	S	43,05	0,15
2537225	11-042-010-00053-002	101000	OLIVAR-SIN VARIEDAD	S	40,16	0,55
2537226	11-042-010-00059-002	101000	OLIVAR-SIN VARIEDAD	S	43,54	1,53
2537223	11-042-010-00064-002	101000	OLIVAR-SIN VARIEDAD	S	55,96	1,37
2537220	11-042-010-00069-003	101000	OLIVAR-SIN VARIEDAD	S	39,95	0,38
2537218	11-042-010-00069-004	101000	OLIVAR-SIN VARIEDAD	S	58,15	1,11
2537221	11-042-010-00070-005	101000	OLIVAR-SIN VARIEDAD	S	37,07	0,31
2537217	11-042-010-00070-006	101000	OLIVAR-SIN VARIEDAD	S	60,29	1,20
2537222	11-042-010-00079-001	101000	OLIVAR-SIN VARIEDAD	S	51,28	1,45

**Porcentaje de superficie determinada en Red Natura 2000****PUNTOS:** 4,00 100.0%

<u>REF.</u>	<u>REFERENCIA SIGPAC</u>	<u>CULTIVO</u>	<u>DESCRIPCIÓN CULTIVO</u>	<u>S/R</u>	<u>SUP.</u> <u>COMPROM.</u> <u>(ha)</u>	<u>SUP.</u> <u>CUMPLE</u> <u>(ha)</u>
2537216	11-042-006-00054-004	101000	OLIVAR-SIN VARIEDAD	S	4,72	4,72
2537215	11-042-006-09002-021	101000	OLIVAR-SIN VARIEDAD	S	13,93	13,93
2537228	11-042-007-00038-002	101000	OLIVAR-SIN VARIEDAD	S	3,66	3,66
2537224	11-042-007-00038-006	101000	OLIVAR-SIN VARIEDAD	S	2,29	2,29
2537227	11-042-010-00042-001	101000	OLIVAR-SIN VARIEDAD	S	0,12	0,12
2537219	11-042-010-00042-002	101000	OLIVAR-SIN VARIEDAD	S	0,15	0,15
2537225	11-042-010-00053-002	101000	OLIVAR-SIN VARIEDAD	S	0,55	0,55
2537226	11-042-010-00059-002	101000	OLIVAR-SIN VARIEDAD	S	1,53	1,53
2537223	11-042-010-00064-002	101000	OLIVAR-SIN VARIEDAD	S	1,37	1,37
2537220	11-042-010-00069-003	101000	OLIVAR-SIN VARIEDAD	S	0,38	0,38
2537218	11-042-010-00069-004	101000	OLIVAR-SIN VARIEDAD	S	1,11	1,11
2537221	11-042-010-00070-005	101000	OLIVAR-SIN VARIEDAD	S	0,31	0,31
2537217	11-042-010-00070-006	101000	OLIVAR-SIN VARIEDAD	S	1,20	1,20
2537222	11-042-010-00079-001	101000	OLIVAR-SIN VARIEDAD	S	1,45	1,45



<u>APELLIDOS Y NOMBRE / RAZÓN SOCIAL</u>	<u>NIF</u>	<u>EXPEDIENTE</u>	<u>SUP. COMPROMETIDA (ha)</u>
LOPEZ GUTIERREZ MARIA DEL CARMEN	25572139A	2003005	9.11

**RESOLUCIÓN ADMITIDO**

**IMPORTE POR ANUALIDAD**

	<u>2015</u>	<u>2016</u>	<u>2017</u>	<u>2018</u>	<u>2019</u>
IMPORTE MÁXIMO SUBVENCIONABLE	1.039,82 €	1.039,82 €	1.039,82 €	1.039,82 €	1.039,82 €
IMPORTE MEDIO DE TRANSFERENCIA (€/ha)	114,14 €	114,14 €	114,14 €	114,14 €	114,14 €

**RECINTOS COMPROMETIDOS**

<u>REF.</u>	<u>REFERENCIA SIGPAC</u>	<u>CULTIVO</u>	<u>DESCRIPCIÓN CULTIVO</u>	<u>S/R</u>	<u>PEND. MEDIA (%)</u>	<u>SUP. DEC. ADMIN. (ha)</u>	<u>SUP. CERT. (ha)</u>	<u>SUP. CAMPO (ha)</u>	<u>SUP. COMPROM. (ha)</u>
2524850	11-011-001-00023-006	101000	OLIVAR-SIN VARIEDAD	S	29,67	4,38	10,27		4,38
2524851	11-011-001-00023-006	101000	OLIVAR-SIN VARIEDAD	S	29,67	0,27	0,63		0,27
2524852	11-026-002-00009-001	101000	OLIVAR-SIN VARIEDAD	S	27,65	1,10	1,10		1,10
2524853	11-026-003-00003-007	101000	OLIVAR-SIN VARIEDAD	S	29,56	3,06	3,06		3,06
2524854	11-011-001-00023-006	101000	OLIVAR-SIN VARIEDAD	S	29,67	0,30	0,70		0,30

**RESUMEN CRITERIOS DE SELECCIÓN****10.1.12 Agricultura de montaña con orientación ecológica en olivar****PUNTOS:** 13,08

	<u>PUNTOS</u>	
Solicitantes de la medida 11, específica para la conversión o mantenimiento en agricultura ecológica	3,00	S
Porcentaje de superficie determinada en zonas con limitaciones naturales u otras limitaciones específicas ubicadas en las zonas de montaña	3,54	54.34%
Porcentaje de superficie determinada situada en zonas RAMSAR	0,00	0.0%
Porcentaje de superficie determinada en zonas vulnerables a la contaminación por nitratos	0,00	0.0%
Mayor pendiente media	3,00	29.39%
Porcentaje de superficie determinada en Red Natura 2000	3,54	54.34%



**DETALLE CRITERIOS DE SELECCIÓN****10.1.12 Agricultura de montaña con orientación ecológica en olivar****PUNTOS:** 13,08**Solicitantes de la medida 11, específica para la conversión o mantenimiento en agricultura ecológica****PUNTOS:** 3,00 S**Porcentaje de superficie determinada en zonas con limitaciones naturales u otras limitaciones específicas ubicadas en las zonas de montaña****PUNTOS:** 3,54 54.34%

<u>REF.</u>	<u>REFERENCIA SIGPAC</u>	<u>CULTIVO DESCRIPCIÓN CULTIVO</u>	<u>S/R</u>	<u>SUP. COMPROM.</u> <u>(ha)</u>	<u>SUP. CUMPLE</u> <u>(ha)</u>
2524851	11-011-001-00023-006	101000 OLIVAR-SIN VARIEDAD	S	0,27	0,27
2524854	11-011-001-00023-006	101000 OLIVAR-SIN VARIEDAD	S	0,30	0,30
2524850	11-011-001-00023-006	101000 OLIVAR-SIN VARIEDAD	S	4,38	4,38
2524852	11-026-002-00009-001	101000 OLIVAR-SIN VARIEDAD	S	1,10	0,00
2524853	11-026-003-00003-007	101000 OLIVAR-SIN VARIEDAD	S	3,06	0,00

**Porcentaje de superficie determinada situada en zonas RAMSAR****PUNTOS:** 0,00 0.0%

<u>REF.</u>	<u>REFERENCIA SIGPAC</u>	<u>CULTIVO DESCRIPCIÓN CULTIVO</u>	<u>S/R</u>	<u>SUP. COMPROM.</u> <u>(ha)</u>	<u>SUP. CUMPLE</u> <u>(ha)</u>
2524850	11-011-001-00023-006	101000 OLIVAR-SIN VARIEDAD	S	4,38	0,00
2524854	11-011-001-00023-006	101000 OLIVAR-SIN VARIEDAD	S	0,30	0,00
2524851	11-011-001-00023-006	101000 OLIVAR-SIN VARIEDAD	S	0,27	0,00
2524852	11-026-002-00009-001	101000 OLIVAR-SIN VARIEDAD	S	1,10	0,00
2524853	11-026-003-00003-007	101000 OLIVAR-SIN VARIEDAD	S	3,06	0,00

**Porcentaje de superficie determinada en zonas vulnerables a la contaminación por nitratos****PUNTOS:** 0,00 0.0%

<u>REF.</u>	<u>REFERENCIA SIGPAC</u>	<u>CULTIVO DESCRIPCIÓN CULTIVO</u>	<u>S/R</u>	<u>SUP. COMPROM.</u> <u>(ha)</u>	<u>SUP. CUMPLE</u> <u>(ha)</u>
2524854	11-011-001-00023-006	101000 OLIVAR-SIN VARIEDAD	S	0,30	0,00
2524851	11-011-001-00023-006	101000 OLIVAR-SIN VARIEDAD	S	0,27	0,00
2524850	11-011-001-00023-006	101000 OLIVAR-SIN VARIEDAD	S	4,38	0,00
2524852	11-026-002-00009-001	101000 OLIVAR-SIN VARIEDAD	S	1,10	0,00
2524853	11-026-003-00003-007	101000 OLIVAR-SIN VARIEDAD	S	3,06	0,00

**Mayor pendiente media****PUNTOS:** 3,00 29.39%

<u>REF.</u>	<u>REFERENCIA SIGPAC</u>	<u>CULTIVO DESCRIPCIÓN CULTIVO</u>	<u>S/R</u>	<u>PENDIENTE MEDIA (%)</u>	<u>SUP. COMPROM.</u> <u>(ha)</u>
2524854	11-011-001-00023-006	101000 OLIVAR-SIN VARIEDAD	S	29,67	0,30
2524851	11-011-001-00023-006	101000 OLIVAR-SIN VARIEDAD	S	29,67	0,27
2524850	11-011-001-00023-006	101000 OLIVAR-SIN VARIEDAD	S	29,67	4,38
2524852	11-026-002-00009-001	101000 OLIVAR-SIN VARIEDAD	S	27,65	1,10
2524853	11-026-003-00003-007	101000 OLIVAR-SIN VARIEDAD	S	29,56	3,06

**Porcentaje de superficie determinada en Red Natura 2000****PUNTOS:** 3,54 54.34%

<u>REF.</u>	<u>REFERENCIA SIGPAC</u>	<u>CULTIVO DESCRIPCIÓN CULTIVO</u>	<u>S/R</u>	<u>SUP. COMPROM.</u> <u>(ha)</u>	<u>SUP. CUMPLE</u> <u>(ha)</u>
2524851	11-011-001-00023-006	101000 OLIVAR-SIN VARIEDAD	S	0,27	0,27
2524854	11-011-001-00023-006	101000 OLIVAR-SIN VARIEDAD	S	0,30	0,30
2524850	11-011-001-00023-006	101000 OLIVAR-SIN VARIEDAD	S	4,38	4,38
2524852	11-026-002-00009-001	101000 OLIVAR-SIN VARIEDAD	S	1,10	0,00
2524853	11-026-003-00003-007	101000 OLIVAR-SIN VARIEDAD	S	3,06	0,00

<u>APELLIDOS Y NOMBRE / RAZÓN SOCIAL</u>		<u>NIF</u>	<u>EXPEDIENTE</u>	<u>SUP. COMPROMETIDA</u>				
				<u>(ha)</u>				
LOVILLO SERRATO SALVADOR		25597165M	2006553	10.05				
<b>RESOLUCIÓN</b>								
<b>ADMITIDO</b>								
<b>IMPORTE POR ANUALIDAD</b>								
		<b>2015</b>	<b>2016</b>	<b>2017</b>	<b>2018</b>	<b>2019</b>		
<b>IMPORTE MÁXIMO SUBVENCIONABLE</b>		1.147,11 €	1.147,11 €	1.147,11 €	1.147,11 €	1.147,11 €		
<b>IMPORTE MEDIO DE TRANSFERENCIA (€/ha)</b>		114,14 €	114,14 €	114,14 €	114,14 €	114,14 €		
<b>RECINTOS COMPROMETIDOS</b>								
<u>REF.</u>	<u>REFERENCIA SIGPAC</u>	<u>CULTIVO</u>	<u>DESCRIPCIÓN CULTIVO</u>	<u>PEND. MEDIA</u>	<u>SUP. DEC. ADMIN.</u>	<u>SUP. CERT.</u>	<u>SUP. CAMPO</u>	<u>SUP. COMPROM.</u>
				<u>S/R</u>	<u>(%)</u>	<u>(ha)</u>	<u>(ha)</u>	<u>(ha)</u>
2542528	11-005-011-00019-002	101000	OLIVAR-SIN VARIEDAD	S	25,09	10,05	15,18	10,05

### RESUMEN CRITERIOS DE SELECCIÓN

<b>10.1.12 Agricultura de montaña con orientación ecológica en olivar</b>		<b>PUNTOS: 10,00</b>	
		<b>PUNTOS</b>	
Solicitantes de la medida 11, específica para la conversión o mantenimiento en agricultura ecológica		3,00	S
Porcentaje de superficie determinada en zonas con limitaciones naturales u otras limitaciones específicas ubicadas en las zonas de montaña		4,00	100.0%
Porcentaje de superficie determinada situada en zonas RAMSAR		0,00	0.0%
Porcentaje de superficie determinada en zonas vulnerables a la contaminación por nitratos		0,00	0.0%
Mayor pendiente media		3,00	25.09%
Porcentaje de superficie determinada en Red Natura 2000		0,00	0.0%



**DETALLE CRITERIOS DE SELECCIÓN****10.1.12 Agricultura de montaña con orientación ecológica en olivar****PUNTOS: 10,00****Solicitantes de la medida 11, específica para la conversión o mantenimiento en agricultura ecológica****PUNTOS: 3,00 S****Porcentaje de superficie determinada en zonas con limitaciones naturales u otras limitaciones específicas ubicadas en las zonas de montaña****PUNTOS: 4,00 100.0%**

<u>REF.</u>	<u>REFERENCIA SIGPAC</u>	<u>CULTIVO</u>	<u>DESCRIPCIÓN CULTIVO</u>	<u>S/R</u>	<u>SUP. COMPROM. (ha)</u>	<u>SUP. CUMPLE (ha)</u>
2542528	11-005-011-00019-002	101000	OLIVAR-SIN VARIEDAD	S	10,05	10,05

**Porcentaje de superficie determinada situada en zonas RAMSAR****PUNTOS: 0,00 0.0%**

<u>REF.</u>	<u>REFERENCIA SIGPAC</u>	<u>CULTIVO</u>	<u>DESCRIPCIÓN CULTIVO</u>	<u>S/R</u>	<u>SUP. COMPROM. (ha)</u>	<u>SUP. CUMPLE (ha)</u>
2542528	11-005-011-00019-002	101000	OLIVAR-SIN VARIEDAD	S	10,05	0,00

**Porcentaje de superficie determinada en zonas vulnerables a la contaminación por nitratos****PUNTOS: 0,00 0.0%**

<u>REF.</u>	<u>REFERENCIA SIGPAC</u>	<u>CULTIVO</u>	<u>DESCRIPCIÓN CULTIVO</u>	<u>S/R</u>	<u>SUP. COMPROM. (ha)</u>	<u>SUP. CUMPLE (ha)</u>
2542528	11-005-011-00019-002	101000	OLIVAR-SIN VARIEDAD	S	10,05	0,00

**Mayor pendiente media****PUNTOS: 3,00 25.09%**

<u>REF.</u>	<u>REFERENCIA SIGPAC</u>	<u>CULTIVO</u>	<u>DESCRIPCIÓN CULTIVO</u>	<u>S/R</u>	<u>PENDIENTE MEDIA (%)</u>	<u>SUP. COMPROM. (ha)</u>
2542528	11-005-011-00019-002	101000	OLIVAR-SIN VARIEDAD	S	25,09	10,05

**Porcentaje de superficie determinada en Red Natura 2000****PUNTOS: 0,00 0.0%**

<u>REF.</u>	<u>REFERENCIA SIGPAC</u>	<u>CULTIVO</u>	<u>DESCRIPCIÓN CULTIVO</u>	<u>S/R</u>	<u>SUP. COMPROM. (ha)</u>	<u>SUP. CUMPLE (ha)</u>
2542528	11-005-011-00019-002	101000	OLIVAR-SIN VARIEDAD	S	10,05	0,00



<u>APELLIDOS Y NOMBRE / RAZÓN SOCIAL</u>	<u>NIF</u>	<u>EXPEDIENTE</u>	<u>SUP. COMPROMETIDA (ha)</u>
MACHADO MORENO ISABEL	31683776B	2005910	1.36

**RESOLUCIÓN  
ADMITIDO**

**IMPORTE POR ANUALIDAD**

	<u>2015</u>	<u>2016</u>	<u>2017</u>	<u>2018</u>	<u>2019</u>
IMPORTE MÁXIMO SUBVENCIONABLE	155,23 €	155,23 €	155,23 €	155,23 €	155,23 €
IMPORTE MEDIO DE TRANSFERENCIA (€/ha)	114,14 €	114,14 €	114,14 €	114,14 €	114,14 €

**RECINTOS COMPROMETIDOS**

<u>REF.</u>	<u>REFERENCIA SIGPAC</u>	<u>CULTIVO</u>	<u>DESCRIPCIÓN CULTIVO</u>	<u>S/R</u>	<u>PEND. MEDIA (%)</u>	<u>SUP. DEC. ADMIN. (ha)</u>	<u>SUP. CERT. (ha)</u>	<u>SUP. CAMPO (ha)</u>	<u>SUP. COMPROM. (ha)</u>
2290488	11-026-008-00073-003	101000	OLIVAR-SIN VARIEDAD	S	30,58	0,02	0,02		0,02
2290489	11-026-008-00073-005	101000	OLIVAR-SIN VARIEDAD	S	32,24	0,08	0,08		0,08
2290490	11-026-008-00073-019	101000	OLIVAR-SIN VARIEDAD	S	24,07	0,36	0,36		0,36
2290491	11-026-008-00073-007	101000	OLIVAR-SIN VARIEDAD	S	28,89	0,16	0,16		0,16
2290497	11-026-008-00070-008	101000	OLIVAR-SIN VARIEDAD	S	20,80	0,74	0,74		0,74

**RESUMEN CRITERIOS DE SELECCIÓN**

**10.1.12 Agricultura de montaña con orientación ecológica en olivar** PUNTOS: 4,00

	<u>PUNTOS</u>	
Solicitantes de la medida 11, específica para la conversión o mantenimiento en agricultura ecológica	3,00	S
Porcentaje de superficie determinada en zonas con limitaciones naturales u otras limitaciones específicas ubicadas en las zonas de montaña	0,00	0.0%
Porcentaje de superficie determinada situada en zonas RAMSAR	0,00	0.0%
Porcentaje de superficie determinada en zonas vulnerables a la contaminación por nitratos	0,00	0.0%
Mayor pendiente media	1,00	23.43%
Porcentaje de superficie determinada en Red Natura 2000	0,00	0.0%



**DETALLE CRITERIOS DE SELECCIÓN****10.1.12 Agricultura de montaña con orientación ecológica en olivar****PUNTOS: 4,00****Solicitantes de la medida 11, específica para la conversión o mantenimiento en agricultura ecológica****PUNTOS: 3,00 S****Porcentaje de superficie determinada en zonas con limitaciones naturales u otras limitaciones específicas ubicadas en las zonas de montaña****PUNTOS: 0,00 0.0%**

<u>REF.</u>	<u>REFERENCIA SIGPAC</u>	<u>CULTIVO DESCRIPCIÓN CULTIVO</u>	<u>S/R</u>	<u>SUP. COMPROM.</u> <u>(ha)</u>	<u>SUP. CUMPLE</u> <u>(ha)</u>
2290497	11-026-008-00070-008	101000 OLIVAR-SIN VARIEDAD	S	0,74	0,00
2290488	11-026-008-00073-003	101000 OLIVAR-SIN VARIEDAD	S	0,02	0,00
2290489	11-026-008-00073-005	101000 OLIVAR-SIN VARIEDAD	S	0,08	0,00
2290491	11-026-008-00073-007	101000 OLIVAR-SIN VARIEDAD	S	0,16	0,00
2290490	11-026-008-00073-019	101000 OLIVAR-SIN VARIEDAD	S	0,36	0,00

**Porcentaje de superficie determinada situada en zonas RAMSAR****PUNTOS: 0,00 0.0%**

<u>REF.</u>	<u>REFERENCIA SIGPAC</u>	<u>CULTIVO DESCRIPCIÓN CULTIVO</u>	<u>S/R</u>	<u>SUP. COMPROM.</u> <u>(ha)</u>	<u>SUP. CUMPLE</u> <u>(ha)</u>
2290497	11-026-008-00070-008	101000 OLIVAR-SIN VARIEDAD	S	0,74	0,00
2290488	11-026-008-00073-003	101000 OLIVAR-SIN VARIEDAD	S	0,02	0,00
2290489	11-026-008-00073-005	101000 OLIVAR-SIN VARIEDAD	S	0,08	0,00
2290491	11-026-008-00073-007	101000 OLIVAR-SIN VARIEDAD	S	0,16	0,00
2290490	11-026-008-00073-019	101000 OLIVAR-SIN VARIEDAD	S	0,36	0,00

**Porcentaje de superficie determinada en zonas vulnerables a la contaminación por nitratos****PUNTOS: 0,00 0.0%**

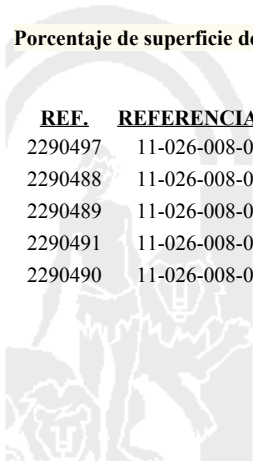
<u>REF.</u>	<u>REFERENCIA SIGPAC</u>	<u>CULTIVO DESCRIPCIÓN CULTIVO</u>	<u>S/R</u>	<u>SUP. COMPROM.</u> <u>(ha)</u>	<u>SUP. CUMPLE</u> <u>(ha)</u>
2290497	11-026-008-00070-008	101000 OLIVAR-SIN VARIEDAD	S	0,74	0,00
2290488	11-026-008-00073-003	101000 OLIVAR-SIN VARIEDAD	S	0,02	0,00
2290489	11-026-008-00073-005	101000 OLIVAR-SIN VARIEDAD	S	0,08	0,00
2290491	11-026-008-00073-007	101000 OLIVAR-SIN VARIEDAD	S	0,16	0,00
2290490	11-026-008-00073-019	101000 OLIVAR-SIN VARIEDAD	S	0,36	0,00

**Mayor pendiente media****PUNTOS: 1,00 23.43%**

<u>REF.</u>	<u>REFERENCIA SIGPAC</u>	<u>CULTIVO DESCRIPCIÓN CULTIVO</u>	<u>S/R</u>	<u>PENDIENTE MEDIA (%)</u>	<u>SUP. COMPROM.</u> <u>(ha)</u>
2290497	11-026-008-00070-008	101000 OLIVAR-SIN VARIEDAD	S	20,80	0,74
2290488	11-026-008-00073-003	101000 OLIVAR-SIN VARIEDAD	S	30,58	0,02
2290489	11-026-008-00073-005	101000 OLIVAR-SIN VARIEDAD	S	32,24	0,08
2290491	11-026-008-00073-007	101000 OLIVAR-SIN VARIEDAD	S	28,89	0,16
2290490	11-026-008-00073-019	101000 OLIVAR-SIN VARIEDAD	S	24,07	0,36

**Porcentaje de superficie determinada en Red Natura 2000****PUNTOS: 0,00 0.0%**

<u>REF.</u>	<u>REFERENCIA SIGPAC</u>	<u>CULTIVO DESCRIPCIÓN CULTIVO</u>	<u>S/R</u>	<u>SUP. COMPROM.</u> <u>(ha)</u>	<u>SUP. CUMPLE</u> <u>(ha)</u>
2290497	11-026-008-00070-008	101000 OLIVAR-SIN VARIEDAD	S	0,74	0,00
2290488	11-026-008-00073-003	101000 OLIVAR-SIN VARIEDAD	S	0,02	0,00
2290489	11-026-008-00073-005	101000 OLIVAR-SIN VARIEDAD	S	0,08	0,00
2290491	11-026-008-00073-007	101000 OLIVAR-SIN VARIEDAD	S	0,16	0,00
2290490	11-026-008-00073-019	101000 OLIVAR-SIN VARIEDAD	S	0,36	0,00



<u>APELLIDOS Y NOMBRE / RAZÓN SOCIAL</u>		<u>NIF</u>	<u>EXPEDIENTE</u>	<u>SUP. COMPROMETIDA</u>				
				<u>(ha)</u>				
MANZANO SABORIDO JOAQUIN		75848017C	2006607	21.19				
<b>RESOLUCIÓN</b>								
<b>ADMITIDO</b>								
<b>IMPORTE POR ANUALIDAD</b>								
		<b>2015</b>	<b>2016</b>	<b>2017</b>	<b>2018</b>	<b>2019</b>		
<b>IMPORTE MÁXIMO SUBVENCIONABLE</b>		2.418,63 €	2.418,63 €	2.418,63 €	2.418,63 €	2.418,63 €		
<b>IMPORTE MEDIO DE TRANSFERENCIA (€/ha)</b>		114,14 €	114,14 €	114,14 €	114,14 €	114,14 €		
<b>RECINTOS COMPROMETIDOS</b>								
<u>REF.</u>	<u>REFERENCIA SIGPAC</u>	<u>CULTIVO</u>	<u>DESCRIPCIÓN CULTIVO</u>	<u>PEND. MEDIA</u>	<u>SUP. DEC. ADMIN.</u>	<u>SUP. CERT.</u>	<u>SUP. CAMPO</u>	<u>SUP. COMPROM.</u>
				<u>S/R</u>	<u>(%)</u>	<u>(ha)</u>	<u>(ha)</u>	<u>(ha)</u>
2543331	11-026-006-00021-007	101000	OLIVAR-SIN VARIEDAD	S	24,44	9,98	9,98	9,98
2543332	11-026-012-00013-004	101000	OLIVAR-SIN VARIEDAD	S	28,31	0,97	0,97	0,97
2543333	11-026-012-00013-003	101000	OLIVAR-SIN VARIEDAD	S	29,11	0,05	0,05	0,05
2543335	11-026-012-00013-002	101000	OLIVAR-SIN VARIEDAD	S	20,87	0,01	0,01	0,01
2543336	11-026-012-00001-001	101000	OLIVAR-SIN VARIEDAD	S	22,78	9,61	9,61	9,61
2543337	11-026-012-00011-001	101000	OLIVAR-SIN VARIEDAD	S	25,86	0,57	0,57	0,57

**INCIDENCIAS****INCIDENCIA DESCRIPCIÓN**

80403 Explotación no inscrita en SIPEA (anexo I, Orden 26 mayo 2015)  
Ref:2543330 Recinto:11-026-012-00007-007 Cultivo:101000 OLIVAR-SIN VARIEDAD Secano

**RESUMEN CRITERIOS DE SELECCIÓN****10.1.12 Agricultura de montaña con orientación ecológica en olivar PUNTOS: 4,00**

	<b>PUNTOS</b>	
<b>Solicitantes de la medida 11, específica para la conversión o mantenimiento en agricultura ecológica</b>	3,00	S
<b>Porcentaje de superficie determinada en zonas con limitaciones naturales u otras limitaciones específicas ubicadas en las zonas de montaña</b>	0,00	0.0%
<b>Porcentaje de superficie determinada situada en zonas RAMSAR</b>	0,00	0.0%
<b>Porcentaje de superficie determinada en zonas vulnerables a la contaminación por nitratos</b>	0,00	0.0%
<b>Mayor pendiente media</b>	1,00	23.91%
<b>Porcentaje de superficie determinada en Red Natura 2000</b>	0,00	0.0%





**DETALLE CRITERIOS DE SELECCIÓN****10.1.12 Agricultura de montaña con orientación ecológica en olivar****PUNTOS: 4,00****Solicitantes de la medida 11, específica para la conversión o mantenimiento en agricultura ecológica****PUNTOS: 3,00 S****Porcentaje de superficie determinada en zonas con limitaciones naturales u otras limitaciones específicas ubicadas en las zonas de montaña****PUNTOS: 0,00 0.0%**

<u>REF.</u>	<u>REFERENCIA SIGPAC</u>	<u>CULTIVO DESCRIPCIÓN CULTIVO</u>	<u>S/R</u>	<u>SUP. COMPROM.</u> <u>(ha)</u>	<u>SUP. CUMPLE</u> <u>(ha)</u>
2543331	11-026-006-00021-007	101000 OLIVAR-SIN VARIEDAD	S	9,98	0,00
2543336	11-026-012-00001-001	101000 OLIVAR-SIN VARIEDAD	S	9,61	0,00
2543337	11-026-012-00011-001	101000 OLIVAR-SIN VARIEDAD	S	0,57	0,00
2543335	11-026-012-00013-002	101000 OLIVAR-SIN VARIEDAD	S	0,01	0,00
2543333	11-026-012-00013-003	101000 OLIVAR-SIN VARIEDAD	S	0,05	0,00
2543332	11-026-012-00013-004	101000 OLIVAR-SIN VARIEDAD	S	0,97	0,00

**Porcentaje de superficie determinada situada en zonas RAMSAR****PUNTOS: 0,00 0.0%**

<u>REF.</u>	<u>REFERENCIA SIGPAC</u>	<u>CULTIVO DESCRIPCIÓN CULTIVO</u>	<u>S/R</u>	<u>SUP. COMPROM.</u> <u>(ha)</u>	<u>SUP. CUMPLE</u> <u>(ha)</u>
2543331	11-026-006-00021-007	101000 OLIVAR-SIN VARIEDAD	S	9,98	0,00
2543336	11-026-012-00001-001	101000 OLIVAR-SIN VARIEDAD	S	9,61	0,00
2543337	11-026-012-00011-001	101000 OLIVAR-SIN VARIEDAD	S	0,57	0,00
2543335	11-026-012-00013-002	101000 OLIVAR-SIN VARIEDAD	S	0,01	0,00
2543333	11-026-012-00013-003	101000 OLIVAR-SIN VARIEDAD	S	0,05	0,00
2543332	11-026-012-00013-004	101000 OLIVAR-SIN VARIEDAD	S	0,97	0,00

**Porcentaje de superficie determinada en zonas vulnerables a la contaminación por nitratos****PUNTOS: 0,00 0.0%**

<u>REF.</u>	<u>REFERENCIA SIGPAC</u>	<u>CULTIVO DESCRIPCIÓN CULTIVO</u>	<u>S/R</u>	<u>SUP. COMPROM.</u> <u>(ha)</u>	<u>SUP. CUMPLE</u> <u>(ha)</u>
2543331	11-026-006-00021-007	101000 OLIVAR-SIN VARIEDAD	S	9,98	0,00
2543336	11-026-012-00001-001	101000 OLIVAR-SIN VARIEDAD	S	9,61	0,00
2543337	11-026-012-00011-001	101000 OLIVAR-SIN VARIEDAD	S	0,57	0,00
2543335	11-026-012-00013-002	101000 OLIVAR-SIN VARIEDAD	S	0,01	0,00
2543333	11-026-012-00013-003	101000 OLIVAR-SIN VARIEDAD	S	0,05	0,00
2543332	11-026-012-00013-004	101000 OLIVAR-SIN VARIEDAD	S	0,97	0,00

**Mayor pendiente media****PUNTOS: 1,00 23.91%**

<u>REF.</u>	<u>REFERENCIA SIGPAC</u>	<u>CULTIVO DESCRIPCIÓN CULTIVO</u>	<u>S/R</u>	<u>PENDIENTE MEDIA (%)</u>	<u>SUP. COMPROM.</u> <u>(ha)</u>
2543331	11-026-006-00021-007	101000 OLIVAR-SIN VARIEDAD	S	24,44	9,98
2543336	11-026-012-00001-001	101000 OLIVAR-SIN VARIEDAD	S	22,78	9,61
2543337	11-026-012-00011-001	101000 OLIVAR-SIN VARIEDAD	S	25,86	0,57
2543335	11-026-012-00013-002	101000 OLIVAR-SIN VARIEDAD	S	20,87	0,01
2543333	11-026-012-00013-003	101000 OLIVAR-SIN VARIEDAD	S	29,11	0,05
2543332	11-026-012-00013-004	101000 OLIVAR-SIN VARIEDAD	S	28,31	0,97

**Porcentaje de superficie determinada en Red Natura 2000****PUNTOS: 0,00 0.0%**

<u>REF.</u>	<u>REFERENCIA SIGPAC</u>	<u>CULTIVO DESCRIPCIÓN CULTIVO</u>	<u>S/R</u>	<u>SUP. COMPROM.</u> <u>(ha)</u>	<u>SUP. CUMPLE</u> <u>(ha)</u>
2543331	11-026-006-00021-007	101000 OLIVAR-SIN VARIEDAD	S	9,98	0,00
2543336	11-026-012-00001-001	101000 OLIVAR-SIN VARIEDAD	S	9,61	0,00
2543337	11-026-012-00011-001	101000 OLIVAR-SIN VARIEDAD	S	0,57	0,00

<b>REF.</b>	<b>REFERENCIA SIGPAC</b>	<b>CULTIVO</b>	<b>DESCRIPCIÓN CULTIVO</b>	<b>S/R</b>	<b>SUP. COMPROM.</b> <b>(ha)</b>	<b>SUP. CUMPLE</b> <b>(ha)</b>
2543335	11-026-012-00013-002	101000	OLIVAR-SIN VARIEDAD	S	0,01	0,00
2543333	11-026-012-00013-003	101000	OLIVAR-SIN VARIEDAD	S	0,05	0,00
2543332	11-026-012-00013-004	101000	OLIVAR-SIN VARIEDAD	S	0,97	0,00



				<b>SUP. COMPROMETIDA</b>					
<b>APELLIDOS Y NOMBRE / RAZÓN SOCIAL</b>				<b>NIF</b>	<b>EXPEDIENTE</b>	<b>(ha)</b>			
MARIK . ULRIKE GERTRUD				X0451939N	2006509	37.19			
<b>RESOLUCIÓN</b>									
<b>ADMITIDO</b>									
<b>IMPORTES POR ANUALIDAD</b>									
				<b>2015</b>	<b>2016</b>	<b>2017</b>	<b>2018</b>	<b>2019</b>	
<b>IMPORTE MÁXIMO SUBVENCIONABLE</b>				4.244,87 €	4.244,87 €	4.244,87 €	4.244,87 €	4.244,87 €	
<b>IMPORTE MEDIO DE TRANSFERENCIA (€/ha)</b>				114,14 €	114,14 €	114,14 €	114,14 €	114,14 €	
<b>RECINTOS COMPROMETIDOS</b>									
<b>REF.</b>	<b>REFERENCIA SIGPAC</b>	<b>CULTIVO</b>	<b>DESCRIPCIÓN CULTIVO</b>	<b>S/R</b>	<b>PEND. MEDIA (%)</b>	<b>SUP. DEC. ADMIN. (ha)</b>	<b>SUP. CERT. (ha)</b>	<b>SUP. CAMPO (ha)</b>	<b>SUP. COMPROM. (ha)</b>
2541821	11-041-023-00017-011	101000	OLIVAR-SIN VARIEDAD	S	27,88	10,38	18,85		10,38
2541823	11-041-023-00016-037	101000	OLIVAR-SIN VARIEDAD	S	27,00	1,61	1,61		1,61
2541828	11-041-023-00016-028	101000	OLIVAR-SIN VARIEDAD	S	34,53	0,70	5,83		0,70
2541831	11-041-023-00016-028	101000	OLIVAR-SIN VARIEDAD	S	34,53	2,50	20,83		2,50
2541832	11-041-023-00017-010	101000	OLIVAR-SIN VARIEDAD	S	23,80	0,77	0,77		0,77
2541833	11-041-023-00016-075	101000	OLIVAR-SIN VARIEDAD	S	33,88	4,47	12,91		4,47
2541834	11-041-023-00016-044	101000	OLIVAR-SIN VARIEDAD	S	23,36	1,09	4,30		1,09
2541835	11-041-023-00016-044	101000	OLIVAR-SIN VARIEDAD	S	23,36	0,92	3,63		0,92
2541836	11-041-023-00016-075	101000	OLIVAR-SIN VARIEDAD	S	33,88	13,43	38,79		13,43
2541837	11-041-023-00016-075	101000	OLIVAR-SIN VARIEDAD	S	33,88	1,32	3,81		1,32

**RESUMEN CRITERIOS DE SELECCIÓN****10.1.12 Agricultura de montaña con orientación ecológica en olivar****PUNTOS:** 6,00

	<b>PUNTOS</b>	
<b>Solicitantes de la medida 11, específica para la conversión o mantenimiento en agricultura ecológica</b>	3,00	S
<b>Porcentaje de superficie determinada en zonas con limitaciones naturales u otras limitaciones específicas ubicadas en las zonas de montaña</b>	0,00	0.0%
<b>Porcentaje de superficie determinada situada en zonas RAMSAR</b>	0,00	0.0%
<b>Porcentaje de superficie determinada en zonas vulnerables a la contaminación por nitratos</b>	0,00	0.0%
<b>Mayor pendiente media</b>	3,00	31.19%
<b>Porcentaje de superficie determinada en Red Natura 2000</b>	0,00	0.0%



**DETALLE CRITERIOS DE SELECCIÓN****10.1.12 Agricultura de montaña con orientación ecológica en olivar****PUNTOS: 6,00****Solicitantes de la medida 11, específica para la conversión o mantenimiento en agricultura ecológica****PUNTOS: 3,00 S****Porcentaje de superficie determinada en zonas con limitaciones naturales u otras limitaciones específicas ubicadas en las zonas de montaña****PUNTOS: 0,00 0.0%**

<u>REF.</u>	<u>REFERENCIA SIGPAC</u>	<u>CULTIVO DESCRIPCIÓN CULTIVO</u>	<u>S/R</u>	<u>SUP. COMPROM. (ha)</u>	<u>SUP. CUMPLE (ha)</u>
2541831	11-041-023-00016-028	101000 OLIVAR-SIN VARIEDAD	S	2,50	0,00
2541828	11-041-023-00016-028	101000 OLIVAR-SIN VARIEDAD	S	0,70	0,00
2541823	11-041-023-00016-037	101000 OLIVAR-SIN VARIEDAD	S	1,61	0,00
2541835	11-041-023-00016-044	101000 OLIVAR-SIN VARIEDAD	S	0,92	0,00
2541834	11-041-023-00016-044	101000 OLIVAR-SIN VARIEDAD	S	1,09	0,00
2541833	11-041-023-00016-075	101000 OLIVAR-SIN VARIEDAD	S	4,47	0,00
2541837	11-041-023-00016-075	101000 OLIVAR-SIN VARIEDAD	S	1,32	0,00
2541836	11-041-023-00016-075	101000 OLIVAR-SIN VARIEDAD	S	13,43	0,00
2541832	11-041-023-00017-010	101000 OLIVAR-SIN VARIEDAD	S	0,77	0,00
2541821	11-041-023-00017-011	101000 OLIVAR-SIN VARIEDAD	S	10,38	0,00

**Porcentaje de superficie determinada situada en zonas RAMSAR****PUNTOS: 0,00 0.0%**

<u>REF.</u>	<u>REFERENCIA SIGPAC</u>	<u>CULTIVO DESCRIPCIÓN CULTIVO</u>	<u>S/R</u>	<u>SUP. COMPROM. (ha)</u>	<u>SUP. CUMPLE (ha)</u>
2541828	11-041-023-00016-028	101000 OLIVAR-SIN VARIEDAD	S	0,70	0,00
2541831	11-041-023-00016-028	101000 OLIVAR-SIN VARIEDAD	S	2,50	0,00
2541823	11-041-023-00016-037	101000 OLIVAR-SIN VARIEDAD	S	1,61	0,00
2541835	11-041-023-00016-044	101000 OLIVAR-SIN VARIEDAD	S	0,92	0,00
2541834	11-041-023-00016-044	101000 OLIVAR-SIN VARIEDAD	S	1,09	0,00
2541836	11-041-023-00016-075	101000 OLIVAR-SIN VARIEDAD	S	13,43	0,00
2541837	11-041-023-00016-075	101000 OLIVAR-SIN VARIEDAD	S	1,32	0,00
2541833	11-041-023-00016-075	101000 OLIVAR-SIN VARIEDAD	S	4,47	0,00
2541832	11-041-023-00017-010	101000 OLIVAR-SIN VARIEDAD	S	0,77	0,00
2541821	11-041-023-00017-011	101000 OLIVAR-SIN VARIEDAD	S	10,38	0,00

**Porcentaje de superficie determinada en zonas vulnerables a la contaminación por nitratos****PUNTOS: 0,00 0.0%**

<u>REF.</u>	<u>REFERENCIA SIGPAC</u>	<u>CULTIVO DESCRIPCIÓN CULTIVO</u>	<u>S/R</u>	<u>SUP. COMPROM. (ha)</u>	<u>SUP. CUMPLE (ha)</u>
2541828	11-041-023-00016-028	101000 OLIVAR-SIN VARIEDAD	S	0,70	0,00
2541831	11-041-023-00016-028	101000 OLIVAR-SIN VARIEDAD	S	2,50	0,00
2541823	11-041-023-00016-037	101000 OLIVAR-SIN VARIEDAD	S	1,61	0,00
2541835	11-041-023-00016-044	101000 OLIVAR-SIN VARIEDAD	S	0,92	0,00
2541834	11-041-023-00016-044	101000 OLIVAR-SIN VARIEDAD	S	1,09	0,00
2541836	11-041-023-00016-075	101000 OLIVAR-SIN VARIEDAD	S	13,43	0,00
2541833	11-041-023-00016-075	101000 OLIVAR-SIN VARIEDAD	S	4,47	0,00
2541837	11-041-023-00016-075	101000 OLIVAR-SIN VARIEDAD	S	1,32	0,00
2541832	11-041-023-00017-010	101000 OLIVAR-SIN VARIEDAD	S	0,77	0,00
2541821	11-041-023-00017-011	101000 OLIVAR-SIN VARIEDAD	S	10,38	0,00

**Mayor pendiente media****PUNTOS: 3,00 31.19%**

<u>REF.</u>	<u>REFERENCIA SIGPAC</u>	<u>CULTIVO DESCRIPCIÓN CULTIVO</u>	<u>S/R</u>	<u>PENDIENTE MEDIA (%)</u>	<u>SUP. COMPROM. (ha)</u>
2541831	11-041-023-00016-028	101000 OLIVAR-SIN VARIEDAD	S	34,53	2,50
2541828	11-041-023-00016-028	101000 OLIVAR-SIN VARIEDAD	S	34,53	0,70
2541823	11-041-023-00016-037	101000 OLIVAR-SIN VARIEDAD	S	27,00	1,61

REF.	REFERENCIA SIGPAC	CULTIVO	DESCRIPCIÓN CULTIVO	S/R	PENDIENTE	SUP.
					MEDIA (%)	COMPROM.
					(ha)	(ha)
2541835	11-041-023-00016-044	101000	OLIVAR-SIN VARIEDAD	S	23,36	0,92
2541834	11-041-023-00016-044	101000	OLIVAR-SIN VARIEDAD	S	23,36	1,09
2541836	11-041-023-00016-075	101000	OLIVAR-SIN VARIEDAD	S	33,88	13,43
2541837	11-041-023-00016-075	101000	OLIVAR-SIN VARIEDAD	S	33,88	1,32
2541833	11-041-023-00016-075	101000	OLIVAR-SIN VARIEDAD	S	33,88	4,47
2541832	11-041-023-00017-010	101000	OLIVAR-SIN VARIEDAD	S	23,80	0,77
2541821	11-041-023-00017-011	101000	OLIVAR-SIN VARIEDAD	S	27,88	10,38

**Porcentaje de superficie determinada en Red Natura 2000**

PUNTOS: 0,00 0.0%

REF.	REFERENCIA SIGPAC	CULTIVO	DESCRIPCIÓN CULTIVO	S/R	SUP.	SUP.
					COMPROM.	CUMPLE
					(ha)	(ha)
2541828	11-041-023-00016-028	101000	OLIVAR-SIN VARIEDAD	S	0,70	0,00
2541831	11-041-023-00016-028	101000	OLIVAR-SIN VARIEDAD	S	2,50	0,00
2541823	11-041-023-00016-037	101000	OLIVAR-SIN VARIEDAD	S	1,61	0,00
2541834	11-041-023-00016-044	101000	OLIVAR-SIN VARIEDAD	S	1,09	0,00
2541835	11-041-023-00016-044	101000	OLIVAR-SIN VARIEDAD	S	0,92	0,00
2541836	11-041-023-00016-075	101000	OLIVAR-SIN VARIEDAD	S	13,43	0,00
2541833	11-041-023-00016-075	101000	OLIVAR-SIN VARIEDAD	S	4,47	0,00
2541837	11-041-023-00016-075	101000	OLIVAR-SIN VARIEDAD	S	1,32	0,00
2541832	11-041-023-00017-010	101000	OLIVAR-SIN VARIEDAD	S	0,77	0,00
2541821	11-041-023-00017-011	101000	OLIVAR-SIN VARIEDAD	S	10,38	0,00



<u>APELLIDOS Y NOMBRE / RAZÓN SOCIAL</u>		<u>NIF</u>	<u>EXPEDIENTE</u>	<u>SUP. COMPROMETIDA</u>				
				<u>(ha)</u>				
MARIN ROJAS LETICIA		74928706L	2002580	5.26				
<b>RESOLUCIÓN</b>								
<b>ADMITIDO</b>								
<b>IMPORTE POR ANUALIDAD</b>								
		<b>2015</b>	<b>2016</b>	<b>2017</b>	<b>2018</b>	<b>2019</b>		
<b>IMPORTE MÁXIMO SUBVENCIONABLE</b>		600,38 €	600,38 €	600,38 €	600,38 €	600,38 €		
<b>IMPORTE MEDIO DE TRANSFERENCIA (€/ha)</b>		114,14 €	114,14 €	114,14 €	114,14 €	114,14 €		
<b>RECINTOS COMPROMETIDOS</b>								
<u>REF.</u>	<u>REFERENCIA SIGPAC</u>	<u>CULTIVO</u>	<u>DESCRIPCIÓN CULTIVO</u>	<u>PEND. MEDIA</u>	<u>SUP. DEC. ADMIN.</u>	<u>SUP. CERT.</u>	<u>SUP. CAMPO</u>	<u>SUP. COMPROM.</u>
				<u>S/R</u>	<u>(%)</u>	<u>(ha)</u>	<u>(ha)</u>	<u>(ha)</u>
2366546	11-026-006-00006-001	101000	OLIVAR-SIN VARIEDAD	S	21,96	0,27	0,27	0,27
2366547	11-026-006-00007-001	101000	OLIVAR-SIN VARIEDAD	S	42,15	0,88	0,88	0,88
2366548	11-026-017-00013-003	101000	OLIVAR-SIN VARIEDAD	S	23,85	0,94	0,97	0,94
2366549	11-026-017-00014-002	101000	OLIVAR-SIN VARIEDAD	S	28,78	3,17	3,17	3,17

### RESUMEN CRITERIOS DE SELECCIÓN

<b>10.1.12 Agricultura de montaña con orientación ecológica en olivar</b>		<b>PUNTOS: 6,00</b>	
		<b>PUNTOS</b>	
<b>Solicitantes de la medida 11, específica para la conversión o mantenimiento en agricultura ecológica</b>		3,00	S
<b>Porcentaje de superficie determinada en zonas con limitaciones naturales u otras limitaciones específicas ubicadas en las zonas de montaña</b>		0,00	0.0%
<b>Porcentaje de superficie determinada situada en zonas RAMSAR</b>		0,00	0.0%
<b>Porcentaje de superficie determinada en zonas vulnerables a la contaminación por nitratos</b>		0,00	0.0%
<b>Mayor pendiente media</b>		3,00	29.79%
<b>Porcentaje de superficie determinada en Red Natura 2000</b>		0,00	0.0%



**DETALLE CRITERIOS DE SELECCIÓN****10.1.12 Agricultura de montaña con orientación ecológica en olivar****PUNTOS: 6,00****Solicitantes de la medida 11, específica para la conversión o mantenimiento en agricultura ecológica****PUNTOS: 3,00 S****Porcentaje de superficie determinada en zonas con limitaciones naturales u otras limitaciones específicas ubicadas en las zonas de montaña****PUNTOS: 0,00 0.0%**

<u>REF.</u>	<u>REFERENCIA SIGPAC</u>	<u>CULTIVO</u>	<u>DESCRIPCIÓN CULTIVO</u>	<u>S/R</u>	<u>SUP. COMPROM.</u> <u>(ha)</u>	<u>SUP. CUMPLE</u> <u>(ha)</u>
2366546	11-026-006-00006-001	101000	OLIVAR-SIN VARIEDAD	S	0,27	0,00
2366547	11-026-006-00007-001	101000	OLIVAR-SIN VARIEDAD	S	0,88	0,00
2366548	11-026-017-00013-003	101000	OLIVAR-SIN VARIEDAD	S	0,94	0,00
2366549	11-026-017-00014-002	101000	OLIVAR-SIN VARIEDAD	S	3,17	0,00

**Porcentaje de superficie determinada situada en zonas RAMSAR****PUNTOS: 0,00 0.0%**

<u>REF.</u>	<u>REFERENCIA SIGPAC</u>	<u>CULTIVO</u>	<u>DESCRIPCIÓN CULTIVO</u>	<u>S/R</u>	<u>SUP. COMPROM.</u> <u>(ha)</u>	<u>SUP. CUMPLE</u> <u>(ha)</u>
2366546	11-026-006-00006-001	101000	OLIVAR-SIN VARIEDAD	S	0,27	0,00
2366547	11-026-006-00007-001	101000	OLIVAR-SIN VARIEDAD	S	0,88	0,00
2366548	11-026-017-00013-003	101000	OLIVAR-SIN VARIEDAD	S	0,94	0,00
2366549	11-026-017-00014-002	101000	OLIVAR-SIN VARIEDAD	S	3,17	0,00

**Porcentaje de superficie determinada en zonas vulnerables a la contaminación por nitratos****PUNTOS: 0,00 0.0%**


<u>REF.</u>	<u>REFERENCIA SIGPAC</u>	<u>CULTIVO</u>	<u>DESCRIPCIÓN CULTIVO</u>	<u>S/R</u>	<u>SUP. COMPROM.</u> <u>(ha)</u>	<u>SUP. CUMPLE</u> <u>(ha)</u>
2366546	11-026-006-00006-001	101000	OLIVAR-SIN VARIEDAD	S	0,27	0,00
2366547	11-026-006-00007-001	101000	OLIVAR-SIN VARIEDAD	S	0,88	0,00
2366548	11-026-017-00013-003	101000	OLIVAR-SIN VARIEDAD	S	0,94	0,00
2366549	11-026-017-00014-002	101000	OLIVAR-SIN VARIEDAD	S	3,17	0,00

**Mayor pendiente media****PUNTOS: 3,00 29.79%**

<u>REF.</u>	<u>REFERENCIA SIGPAC</u>	<u>CULTIVO</u>	<u>DESCRIPCIÓN CULTIVO</u>	<u>S/R</u>	<u>PENDIENTE MEDIA (%)</u>	<u>SUP. COMPROM.</u> <u>(ha)</u>
2366546	11-026-006-00006-001	101000	OLIVAR-SIN VARIEDAD	S	21,96	0,27
2366547	11-026-006-00007-001	101000	OLIVAR-SIN VARIEDAD	S	42,15	0,88
2366548	11-026-017-00013-003	101000	OLIVAR-SIN VARIEDAD	S	23,85	0,94
2366549	11-026-017-00014-002	101000	OLIVAR-SIN VARIEDAD	S	28,78	3,17

**Porcentaje de superficie determinada en Red Natura 2000****PUNTOS: 0,00 0.0%**

<u>REF.</u>	<u>REFERENCIA SIGPAC</u>	<u>CULTIVO</u>	<u>DESCRIPCIÓN CULTIVO</u>	<u>S/R</u>	<u>SUP. COMPROM.</u> <u>(ha)</u>	<u>SUP. CUMPLE</u> <u>(ha)</u>
2366546	11-026-006-00006-001	101000	OLIVAR-SIN VARIEDAD	S	0,27	0,00
2366547	11-026-006-00007-001	101000	OLIVAR-SIN VARIEDAD	S	0,88	0,00
2366548	11-026-017-00013-003	101000	OLIVAR-SIN VARIEDAD	S	0,94	0,00
2366549	11-026-017-00014-002	101000	OLIVAR-SIN VARIEDAD	S	3,17	0,00



<u>APELLIDOS Y NOMBRE / RAZÓN SOCIAL</u>		<u>NIF</u>	<u>EXPEDIENTE</u>	<u>SUP. COMPROMETIDA</u>				
				<u>(ha)</u>				
MARQUEZ VARGAS JUAN		25555484T	2005739	7.86				
<b>RESOLUCIÓN</b>								
<b>ADMITIDO</b>								
<b>IMPORTE POR ANUALIDAD</b>								
		<b>2015</b>	<b>2016</b>	<b>2017</b>	<b>2018</b>	<b>2019</b>		
<b>IMPORTE MÁXIMO SUBVENCIONABLE</b>		897,14 €	897,14 €	897,14 €	897,14 €	897,14 €		
<b>IMPORTE MEDIO DE TRANSFERENCIA (€/ha)</b>		114,14 €	114,14 €	114,14 €	114,14 €	114,14 €		
<b>RECINTOS COMPROMETIDOS</b>								
<u>REF.</u>	<u>REFERENCIA SIGPAC</u>	<u>CULTIVO</u>	<u>DESCRIPCIÓN CULTIVO</u>	<u>PEND. MEDIA</u>	<u>SUP. DEC. ADMIN.</u>	<u>SUP. CERT.</u>	<u>SUP. CAMPO</u>	<u>SUP. COMPROM.</u>
				<u>S/R</u>	<u>(%)</u>	<u>(ha)</u>	<u>(ha)</u>	<u>(ha)</u>
2534380	11-036-001-00056-022	101000	OLIVAR-SIN VARIEDAD	S	39,22	0,53	0,53	0,53
2534381	11-036-001-00056-007	101000	OLIVAR-SIN VARIEDAD	S	32,66	1,66	1,66	1,66
2534382	11-036-001-00057-005	101000	OLIVAR-SIN VARIEDAD	S	35,92	0,04	0,04	0,04
2534383	11-036-001-00053-013	101000	OLIVAR-SIN VARIEDAD	S	41,85	5,63	5,71	5,63

**RESUMEN CRITERIOS DE SELECCIÓN**

<b>10.1.12 Agricultura de montaña con orientación ecológica en olivar</b>		<b>PUNTOS: 10,00</b>	
		<b>PUNTOS</b>	
Solicitantes de la medida 11, específica para la conversión o mantenimiento en agricultura ecológica		3,00	S
Porcentaje de superficie determinada en zonas con limitaciones naturales u otras limitaciones específicas ubicadas en las zonas de montaña		4,00	100.0%
Porcentaje de superficie determinada situada en zonas RAMSAR		0,00	0.0%
Porcentaje de superficie determinada en zonas vulnerables a la contaminación por nitratos		0,00	0.0%
Mayor pendiente media		3,00	39.7%
Porcentaje de superficie determinada en Red Natura 2000		0,00	0.0%





**DETALLE CRITERIOS DE SELECCIÓN****10.1.12 Agricultura de montaña con orientación ecológica en olivar****PUNTOS:** 10,00**Solicitantes de la medida 11, específica para la conversión o mantenimiento en agricultura ecológica****PUNTOS:** 3,00 S**Porcentaje de superficie determinada en zonas con limitaciones naturales u otras limitaciones específicas ubicadas en las zonas de montaña****PUNTOS:** 4,00 100.0%

<u>REF.</u>	<u>REFERENCIA SIGPAC</u>	<u>CULTIVO DESCRIPCIÓN CULTIVO</u>	<u>S/R</u>	<u>SUP. COMPROM.</u> <u>(ha)</u>	<u>SUP. CUMPLE</u> <u>(ha)</u>
2534383	11-036-001-00053-013	101000 OLIVAR-SIN VARIEDAD	S	5,63	5,63
2534381	11-036-001-00056-007	101000 OLIVAR-SIN VARIEDAD	S	1,66	1,66
2534380	11-036-001-00056-022	101000 OLIVAR-SIN VARIEDAD	S	0,53	0,53
2534382	11-036-001-00057-005	101000 OLIVAR-SIN VARIEDAD	S	0,04	0,04

**Porcentaje de superficie determinada situada en zonas RAMSAR****PUNTOS:** 0,00 0.0%

<u>REF.</u>	<u>REFERENCIA SIGPAC</u>	<u>CULTIVO DESCRIPCIÓN CULTIVO</u>	<u>S/R</u>	<u>SUP. COMPROM.</u> <u>(ha)</u>	<u>SUP. CUMPLE</u> <u>(ha)</u>
2534383	11-036-001-00053-013	101000 OLIVAR-SIN VARIEDAD	S	5,63	0,00
2534381	11-036-001-00056-007	101000 OLIVAR-SIN VARIEDAD	S	1,66	0,00
2534380	11-036-001-00056-022	101000 OLIVAR-SIN VARIEDAD	S	0,53	0,00
2534382	11-036-001-00057-005	101000 OLIVAR-SIN VARIEDAD	S	0,04	0,00

**Porcentaje de superficie determinada en zonas vulnerables a la contaminación por nitratos****PUNTOS:** 0,00 0.0%


<u>REF.</u>	<u>REFERENCIA SIGPAC</u>	<u>CULTIVO DESCRIPCIÓN CULTIVO</u>	<u>S/R</u>	<u>SUP. COMPROM.</u> <u>(ha)</u>	<u>SUP. CUMPLE</u> <u>(ha)</u>
2534383	11-036-001-00053-013	101000 OLIVAR-SIN VARIEDAD	S	5,63	0,00
2534381	11-036-001-00056-007	101000 OLIVAR-SIN VARIEDAD	S	1,66	0,00
2534380	11-036-001-00056-022	101000 OLIVAR-SIN VARIEDAD	S	0,53	0,00
2534382	11-036-001-00057-005	101000 OLIVAR-SIN VARIEDAD	S	0,04	0,00

**Mayor pendiente media****PUNTOS:** 3,00 39.7%

<u>REF.</u>	<u>REFERENCIA SIGPAC</u>	<u>CULTIVO DESCRIPCIÓN CULTIVO</u>	<u>S/R</u>	<u>PENDIENTE MEDIA (%)</u>	<u>SUP. COMPROM.</u> <u>(ha)</u>
2534383	11-036-001-00053-013	101000 OLIVAR-SIN VARIEDAD	S	41,85	5,63
2534381	11-036-001-00056-007	101000 OLIVAR-SIN VARIEDAD	S	32,66	1,66
2534380	11-036-001-00056-022	101000 OLIVAR-SIN VARIEDAD	S	39,22	0,53
2534382	11-036-001-00057-005	101000 OLIVAR-SIN VARIEDAD	S	35,92	0,04

**Porcentaje de superficie determinada en Red Natura 2000****PUNTOS:** 0,00 0.0%

<u>REF.</u>	<u>REFERENCIA SIGPAC</u>	<u>CULTIVO DESCRIPCIÓN CULTIVO</u>	<u>S/R</u>	<u>SUP. COMPROM.</u> <u>(ha)</u>	<u>SUP. CUMPLE</u> <u>(ha)</u>
2534383	11-036-001-00053-013	101000 OLIVAR-SIN VARIEDAD	S	5,63	0,00
2534381	11-036-001-00056-007	101000 OLIVAR-SIN VARIEDAD	S	1,66	0,00
2534380	11-036-001-00056-022	101000 OLIVAR-SIN VARIEDAD	S	0,53	0,00
2534382	11-036-001-00057-005	101000 OLIVAR-SIN VARIEDAD	S	0,04	0,00



<u>APELLIDOS Y NOMBRE / RAZÓN SOCIAL</u>	<u>NIF</u>	<u>EXPEDIENTE</u>	<u>SUP. COMPROMETIDA</u>			
			<u>(ha)</u>			
MATEOS SALGUERO JOSEFA	75845006E	2006897	5.97			
<b>RESOLUCIÓN</b>						
<b>ADMITIDO</b>						
<b>IMPORTE POR ANUALIDAD</b>						
		<b>2015</b>	<b>2016</b>	<b>2017</b>	<b>2018</b>	<b>2019</b>
<b>IMPORTE MÁXIMO SUBVENCIONABLE</b>		681,42 €	681,42 €	681,42 €	681,42 €	681,42 €
<b>IMPORTE MEDIO DE TRANSFERENCIA (€/ha)</b>		114,14 €	114,14 €	114,14 €	114,14 €	114,14 €

**RECINTOS COMPROMETIDOS**

<u>REF.</u>	<u>REFERENCIA SIGPAC</u>	<u>CULTIVO</u>	<u>DESCRIPCIÓN CULTIVO</u>	<u>S/R</u>	<u>PEND. MEDIA (%)</u>	<u>SUP. DEC. ADMIN. (ha)</u>	<u>SUP. CERT. (ha)</u>	<u>SUP. CAMPO (ha)</u>	<u>SUP. COMPROM. (ha)</u>
2563325	11-019-019-00018-022	101000	OLIVAR-SIN VARIEDAD	S	38,88	0,02	0,02		0,02
2563326	11-019-019-00037-016	101000	OLIVAR-SIN VARIEDAD	S	23,38	0,03	0,03		0,03
2563327	11-019-019-00018-021	101000	OLIVAR-SIN VARIEDAD	S	57,51	0,02	0,02		0,02
2563330	11-019-006-00084-003	101000	OLIVAR-SIN VARIEDAD	S	41,25	3,85	3,98		3,85
2563331	11-019-019-00036-001	101000	OLIVAR-SIN VARIEDAD	S	24,02	1,67	1,67		1,67
2563332	11-019-006-00064-006	101000	OLIVAR-SIN VARIEDAD	S	30,13	0,12	0,12		0,12
2563334	11-019-019-00018-006	101000	OLIVAR-SIN VARIEDAD	S	26,61	0,15	0,15		0,15
2563338	11-019-019-00018-005	101000	OLIVAR-SIN VARIEDAD	S	54,41	0,07	0,07		0,07
2563339	11-019-019-00037-017	101000	OLIVAR-SIN VARIEDAD	S	21,91	0,04	0,04		0,04

**INCIDENCIAS****INCIDENCIA DESCRIPCIÓN**

- 80403 Explotación no inscrita en SIPEA (anexo I, Orden 26 mayo 2015)  
 Ref:2563336 Recinto:11-019-006-00064-005 Cultivo:101000 OLIVAR-SIN VARIEDAD Secano  
 Ref:2563340 Recinto:11-019-019-00018-007 Cultivo:101000 OLIVAR-SIN VARIEDAD Secano

**RESUMEN CRITERIOS DE SELECCIÓN**

<b>10.1.12 Agricultura de montaña con orientación ecológica en olivar</b>	<b>PUNTOS: 14,00</b>	
	<b>PUNTOS</b>	
<b>Solicitantes de la medida 11, específica para la conversión o mantenimiento en agricultura ecológica</b>	3,00	S
<b>Porcentaje de superficie determinada en zonas con limitaciones naturales u otras limitaciones específicas ubicadas en las zonas de montaña</b>	4,00	100.0%
<b>Porcentaje de superficie determinada situada en zonas RAMSAR</b>	0,00	0.0%
<b>Porcentaje de superficie determinada en zonas vulnerables a la contaminación por nitratos</b>	0,00	0.0%
<b>Mayor pendiente media</b>	3,00	35.82%
<b>Porcentaje de superficie determinada en Red Natura 2000</b>	4,00	100.0%



**DETALLE CRITERIOS DE SELECCIÓN****10.1.12 Agricultura de montaña con orientación ecológica en olivar****PUNTOS:** 14,00**Solicitantes de la medida 11, específica para la conversión o mantenimiento en agricultura ecológica****PUNTOS:** 3,00 S**Porcentaje de superficie determinada en zonas con limitaciones naturales u otras limitaciones específicas ubicadas en las zonas de montaña****PUNTOS:** 4,00 100.0%

<u>REF.</u>	<u>REFERENCIA SIGPAC</u>	<u>CULTIVO DESCRIPCIÓN CULTIVO</u>	<u>S/R</u>	<u>SUP. COMPROM.</u> <u>(ha)</u>	<u>SUP. CUMPLE</u> <u>(ha)</u>
2563332	11-019-006-00064-006	101000 OLIVAR-SIN VARIEDAD	S	0,12	0,12
2563330	11-019-006-00084-003	101000 OLIVAR-SIN VARIEDAD	S	3,85	3,85
2563338	11-019-019-00018-005	101000 OLIVAR-SIN VARIEDAD	S	0,07	0,07
2563334	11-019-019-00018-006	101000 OLIVAR-SIN VARIEDAD	S	0,15	0,15
2563327	11-019-019-00018-021	101000 OLIVAR-SIN VARIEDAD	S	0,02	0,02
2563325	11-019-019-00018-022	101000 OLIVAR-SIN VARIEDAD	S	0,02	0,02
2563331	11-019-019-00036-001	101000 OLIVAR-SIN VARIEDAD	S	1,67	1,67
2563326	11-019-019-00037-016	101000 OLIVAR-SIN VARIEDAD	S	0,03	0,03
2563339	11-019-019-00037-017	101000 OLIVAR-SIN VARIEDAD	S	0,04	0,04

**Porcentaje de superficie determinada situada en zonas RAMSAR****PUNTOS:** 0,00 0.0%

<u>REF.</u>	<u>REFERENCIA SIGPAC</u>	<u>CULTIVO DESCRIPCIÓN CULTIVO</u>	<u>S/R</u>	<u>SUP. COMPROM.</u> <u>(ha)</u>	<u>SUP. CUMPLE</u> <u>(ha)</u>
2563332	11-019-006-00064-006	101000 OLIVAR-SIN VARIEDAD	S	0,12	0,00
2563330	11-019-006-00084-003	101000 OLIVAR-SIN VARIEDAD	S	3,85	0,00
2563338	11-019-019-00018-005	101000 OLIVAR-SIN VARIEDAD	S	0,07	0,00
2563334	11-019-019-00018-006	101000 OLIVAR-SIN VARIEDAD	S	0,15	0,00
2563327	11-019-019-00018-021	101000 OLIVAR-SIN VARIEDAD	S	0,02	0,00
2563325	11-019-019-00018-022	101000 OLIVAR-SIN VARIEDAD	S	0,02	0,00
2563331	11-019-019-00036-001	101000 OLIVAR-SIN VARIEDAD	S	1,67	0,00
2563326	11-019-019-00037-016	101000 OLIVAR-SIN VARIEDAD	S	0,03	0,00
2563339	11-019-019-00037-017	101000 OLIVAR-SIN VARIEDAD	S	0,04	0,00

**Porcentaje de superficie determinada en zonas vulnerables a la contaminación por nitratos****PUNTOS:** 0,00 0.0%

<u>REF.</u>	<u>REFERENCIA SIGPAC</u>	<u>CULTIVO DESCRIPCIÓN CULTIVO</u>	<u>S/R</u>	<u>SUP. COMPROM.</u> <u>(ha)</u>	<u>SUP. CUMPLE</u> <u>(ha)</u>
2563332	11-019-006-00064-006	101000 OLIVAR-SIN VARIEDAD	S	0,12	0,00
2563330	11-019-006-00084-003	101000 OLIVAR-SIN VARIEDAD	S	3,85	0,00
2563338	11-019-019-00018-005	101000 OLIVAR-SIN VARIEDAD	S	0,07	0,00
2563334	11-019-019-00018-006	101000 OLIVAR-SIN VARIEDAD	S	0,15	0,00
2563327	11-019-019-00018-021	101000 OLIVAR-SIN VARIEDAD	S	0,02	0,00
2563325	11-019-019-00018-022	101000 OLIVAR-SIN VARIEDAD	S	0,02	0,00
2563331	11-019-019-00036-001	101000 OLIVAR-SIN VARIEDAD	S	1,67	0,00
2563326	11-019-019-00037-016	101000 OLIVAR-SIN VARIEDAD	S	0,03	0,00
2563339	11-019-019-00037-017	101000 OLIVAR-SIN VARIEDAD	S	0,04	0,00

**Mayor pendiente media****PUNTOS:** 3,00 35.82%

<u>REF.</u>	<u>REFERENCIA SIGPAC</u>	<u>CULTIVO DESCRIPCIÓN CULTIVO</u>	<u>S/R</u>	<u>PENDIENTE MEDIA (%)</u>	<u>SUP. COMPROM.</u> <u>(ha)</u>
2563332	11-019-006-00064-006	101000 OLIVAR-SIN VARIEDAD	S	30,13	0,12
2563330	11-019-006-00084-003	101000 OLIVAR-SIN VARIEDAD	S	41,25	3,85
2563338	11-019-019-00018-005	101000 OLIVAR-SIN VARIEDAD	S	54,41	0,07
2563334	11-019-019-00018-006	101000 OLIVAR-SIN VARIEDAD	S	26,61	0,15
2563327	11-019-019-00018-021	101000 OLIVAR-SIN VARIEDAD	S	57,51	0,02
2563325	11-019-019-00018-022	101000 OLIVAR-SIN VARIEDAD	S	38,88	0,02

REF.	REFERENCIA SIGPAC	CULTIVO	DESCRIPCIÓN CULTIVO	S/R	PENDIENTE	SUP.
					MEDIA (%)	COMPROM.
						(ha)
2563331	11-019-019-00036-001	101000	OLIVAR-SIN VARIEDAD	S	24,02	1,67
2563326	11-019-019-00037-016	101000	OLIVAR-SIN VARIEDAD	S	23,38	0,03
2563339	11-019-019-00037-017	101000	OLIVAR-SIN VARIEDAD	S	21,91	0,04

**Porcentaje de superficie determinada en Red Natura 2000**

PUNTOS: 4,00 100.0%

REF.	REFERENCIA SIGPAC	CULTIVO	DESCRIPCIÓN CULTIVO	S/R	SUP.	SUP.
					COMPROM.	CUMPLE
					(ha)	(ha)
2563332	11-019-006-00064-006	101000	OLIVAR-SIN VARIEDAD	S	0,12	0,12
2563330	11-019-006-00084-003	101000	OLIVAR-SIN VARIEDAD	S	3,85	3,85
2563338	11-019-019-00018-005	101000	OLIVAR-SIN VARIEDAD	S	0,07	0,07
2563334	11-019-019-00018-006	101000	OLIVAR-SIN VARIEDAD	S	0,15	0,15
2563327	11-019-019-00018-021	101000	OLIVAR-SIN VARIEDAD	S	0,02	0,02
2563325	11-019-019-00018-022	101000	OLIVAR-SIN VARIEDAD	S	0,02	0,02
2563331	11-019-019-00036-001	101000	OLIVAR-SIN VARIEDAD	S	1,67	1,67
2563326	11-019-019-00037-016	101000	OLIVAR-SIN VARIEDAD	S	0,03	0,03
2563339	11-019-019-00037-017	101000	OLIVAR-SIN VARIEDAD	S	0,04	0,04



<u>APELLIDOS Y NOMBRE / RAZÓN SOCIAL</u>		<u>NIF</u>	<u>EXPEDIENTE</u>	<u>SUP. COMPROMETIDA</u>				
				<u>(ha)</u>				
MENA HERNANDEZ RICARDO		28225265X	2006376	3.78				
<b>RESOLUCIÓN</b>								
<b>ADMITIDO</b>								
<b>IMPORTE POR ANUALIDAD</b>								
		<b>2015</b>	<b>2016</b>	<b>2017</b>	<b>2018</b>	<b>2019</b>		
<b>IMPORTE MÁXIMO SUBVENCIONABLE</b>		431,45 €	431,45 €	431,45 €	431,45 €	431,45 €		
<b>IMPORTE MEDIO DE TRANSFERENCIA (€/ha)</b>		114,14 €	114,14 €	114,14 €	114,14 €	114,14 €		
<b>RECINTOS COMPROMETIDOS</b>								
<u>REF.</u>	<u>REFERENCIA SIGPAC</u>	<u>CULTIVO</u>	<u>DESCRIPCIÓN CULTIVO</u>	<u>PEND. MEDIA</u>	<u>SUP. DEC. ADMIN.</u>	<u>SUP. CERT.</u>	<u>SUP. CAMPO</u>	<u>SUP. COMPROM.</u>
				<u>S/R</u>	<u>(%)</u>	<u>(ha)</u>	<u>(ha)</u>	<u>(ha)</u>
2540270	11-005-031-00058-014	101000	OLIVAR-SIN VARIEDAD	S	39,17	2,80	2,80	2,80
2540272	11-005-031-00058-033	101000	OLIVAR-SIN VARIEDAD	S	23,67	0,76	0,76	0,76
2540273	11-005-031-00058-032	101000	OLIVAR-SIN VARIEDAD	S	34,66	0,22	0,22	0,22

**INCIDENCIAS****INCIDENCIA DESCRIPCIÓN**

80403 Explotación no inscrita en SIPEA (anexo I, Orden 26 mayo 2015)  
Ref:2540271 Recinto:11-005-031-00058-045 Cultivo:101000 OLIVAR-SIN VARIEDAD Secano

**RESUMEN CRITERIOS DE SELECCIÓN****10.1.12 Agricultura de montaña con orientación ecológica en olivar PUNTOS: 10,00**

	<u>PUNTOS</u>	
Solicitantes de la medida 11, específica para la conversión o mantenimiento en agricultura ecológica	3,00	S
Porcentaje de superficie determinada en zonas con limitaciones naturales u otras limitaciones específicas ubicadas en las zonas de montaña	4,00	100.0%
Porcentaje de superficie determinada situada en zonas RAMSAR	0,00	0.0%
Porcentaje de superficie determinada en zonas vulnerables a la contaminación por nitratos	0,00	0.0%
Mayor pendiente media	3,00	35.79%
Porcentaje de superficie determinada en Red Natura 2000	0,00	0.0%



**DETALLE CRITERIOS DE SELECCIÓN****10.1.12 Agricultura de montaña con orientación ecológica en olivar****PUNTOS: 10,00****Solicitantes de la medida 11, específica para la conversión o mantenimiento en agricultura ecológica****PUNTOS: 3,00 S****Porcentaje de superficie determinada en zonas con limitaciones naturales u otras limitaciones específicas ubicadas en las zonas de montaña****PUNTOS: 4,00 100.0%**

<u>REF.</u>	<u>REFERENCIA SIGPAC</u>	<u>CULTIVO DESCRIPCIÓN CULTIVO</u>	<u>S/R</u>	<u>SUP. COMPROM.</u> <u>(ha)</u>	<u>SUP. CUMPLE</u> <u>(ha)</u>
2540270	11-005-031-00058-014	101000 OLIVAR-SIN VARIEDAD	S	2,80	2,80
2540273	11-005-031-00058-032	101000 OLIVAR-SIN VARIEDAD	S	0,22	0,22
2540272	11-005-031-00058-033	101000 OLIVAR-SIN VARIEDAD	S	0,76	0,76

**Porcentaje de superficie determinada situada en zonas RAMSAR****PUNTOS: 0,00 0.0%**

<u>REF.</u>	<u>REFERENCIA SIGPAC</u>	<u>CULTIVO DESCRIPCIÓN CULTIVO</u>	<u>S/R</u>	<u>SUP. COMPROM.</u> <u>(ha)</u>	<u>SUP. CUMPLE</u> <u>(ha)</u>
2540270	11-005-031-00058-014	101000 OLIVAR-SIN VARIEDAD	S	2,80	0,00
2540273	11-005-031-00058-032	101000 OLIVAR-SIN VARIEDAD	S	0,22	0,00
2540272	11-005-031-00058-033	101000 OLIVAR-SIN VARIEDAD	S	0,76	0,00

**Porcentaje de superficie determinada en zonas vulnerables a la contaminación por nitratos****PUNTOS: 0,00 0.0%**

<u>REF.</u>	<u>REFERENCIA SIGPAC</u>	<u>CULTIVO DESCRIPCIÓN CULTIVO</u>	<u>S/R</u>	<u>SUP. COMPROM.</u> <u>(ha)</u>	<u>SUP. CUMPLE</u> <u>(ha)</u>
2540270	11-005-031-00058-014	101000 OLIVAR-SIN VARIEDAD	S	2,80	0,00
2540273	11-005-031-00058-032	101000 OLIVAR-SIN VARIEDAD	S	0,22	0,00
2540272	11-005-031-00058-033	101000 OLIVAR-SIN VARIEDAD	S	0,76	0,00

**Mayor pendiente media****PUNTOS: 3,00 35.79%**

<u>REF.</u>	<u>REFERENCIA SIGPAC</u>	<u>CULTIVO DESCRIPCIÓN CULTIVO</u>	<u>S/R</u>	<u>PENDIENTE MEDIA (%)</u>	<u>SUP. COMPROM.</u> <u>(ha)</u>
2540270	11-005-031-00058-014	101000 OLIVAR-SIN VARIEDAD	S	39,17	2,80
2540273	11-005-031-00058-032	101000 OLIVAR-SIN VARIEDAD	S	34,66	0,22
2540272	11-005-031-00058-033	101000 OLIVAR-SIN VARIEDAD	S	23,67	0,76

**Porcentaje de superficie determinada en Red Natura 2000****PUNTOS: 0,00 0.0%**

<u>REF.</u>	<u>REFERENCIA SIGPAC</u>	<u>CULTIVO DESCRIPCIÓN CULTIVO</u>	<u>S/R</u>	<u>SUP. COMPROM.</u> <u>(ha)</u>	<u>SUP. CUMPLE</u> <u>(ha)</u>
2540270	11-005-031-00058-014	101000 OLIVAR-SIN VARIEDAD	S	2,80	0,00
2540273	11-005-031-00058-032	101000 OLIVAR-SIN VARIEDAD	S	0,22	0,00
2540272	11-005-031-00058-033	101000 OLIVAR-SIN VARIEDAD	S	0,76	0,00



<u>APELLIDOS Y NOMBRE / RAZÓN SOCIAL</u>	<u>NIF</u>	<u>EXPEDIENTE</u>	<u>SUP. COMPROMETIDA</u>		
			<u>(ha)</u>		
MILLAN PUERTO JOAQUIN	74924845E	2002807	7.83		
<b>RESOLUCIÓN</b>					
<b>ADMITIDO</b>					

**IMPORTE POR ANUALIDAD**

	<u>2015</u>	<u>2016</u>	<u>2017</u>	<u>2018</u>	<u>2019</u>
IMPORTE MÁXIMO SUBVENCIONABLE	893,72 €	893,72 €	893,72 €	893,72 €	893,72 €
IMPORTE MEDIO DE TRANSFERENCIA (€/ha)	114,14 €	114,14 €	114,14 €	114,14 €	114,14 €

**RECINTOS COMPROMETIDOS**

<u>REF.</u>	<u>REFERENCIA SIGPAC</u>	<u>CULTIVO</u>	<u>DESCRIPCIÓN CULTIVO</u>	<u>S/R</u>	<u>PEND. MEDIA (%)</u>	<u>SUP. DEC. ADMIN. (ha)</u>	<u>SUP. CERT. (ha)</u>	<u>SUP. CAMPO (ha)</u>	<u>SUP. COMPROM. (ha)</u>
2320040	11-042-007-00035-001	101000	OLIVAR-SIN VARIEDAD	S	34,34	5,94	5,94		5,94
2320041	11-042-007-00043-001	101000	OLIVAR-SIN VARIEDAD	S	28,22	0,71	1,39		0,71
2320042	11-042-007-00042-002	101000	OLIVAR-SIN VARIEDAD	S	36,13	0,38	0,38		0,38
2320043	11-042-007-00029-001	101000	OLIVAR-SIN VARIEDAD	S	26,45	0,80	0,80		0,80

**INCIDENCIAS****INCIDENCIA DESCRIPCIÓN**

80403 Explotación no inscrita en SIPEA (anexo I, Orden 26 mayo 2015)  
Ref:2320044 Recinto:11-042-007-00051-001 Cultivo:101000 OLIVAR-SIN VARIEDAD Secano

**RESUMEN CRITERIOS DE SELECCIÓN****10.1.12 Agricultura de montaña con orientación ecológica en olivar PUNTOS: 14,00**

	<u>PUNTOS</u>	
Solicitantes de la medida 11, específica para la conversión o mantenimiento en agricultura ecológica	3,00	S
Porcentaje de superficie determinada en zonas con limitaciones naturales u otras limitaciones específicas ubicadas en las zonas de montaña	4,00	100.0%
Porcentaje de superficie determinada situada en zonas RAMSAR	0,00	0.0%
Porcentaje de superficie determinada en zonas vulnerables a la contaminación por nitratos	0,00	0.0%
Mayor pendiente media	3,00	33.07%
Porcentaje de superficie determinada en Red Natura 2000	4,00	100.0%



**DETALLE CRITERIOS DE SELECCIÓN****10.1.12 Agricultura de montaña con orientación ecológica en olivar****PUNTOS:** 14,00**Solicitantes de la medida 11, específica para la conversión o mantenimiento en agricultura ecológica****PUNTOS:** 3,00 S**Porcentaje de superficie determinada en zonas con limitaciones naturales u otras limitaciones específicas ubicadas en las zonas de montaña****PUNTOS:** 4,00 100.0%

<u>REF.</u>	<u>REFERENCIA SIGPAC</u>	<u>CULTIVO</u>	<u>DESCRIPCIÓN CULTIVO</u>	<u>S/R</u>	<u>SUP. COMPROM.</u> <u>(ha)</u>	<u>SUP. CUMPLE</u> <u>(ha)</u>
2320043	11-042-007-00029-001	101000	OLIVAR-SIN VARIEDAD	S	0,80	0,80
2320040	11-042-007-00035-001	101000	OLIVAR-SIN VARIEDAD	S	5,94	5,94
2320042	11-042-007-00042-002	101000	OLIVAR-SIN VARIEDAD	S	0,38	0,38
2320041	11-042-007-00043-001	101000	OLIVAR-SIN VARIEDAD	S	0,71	0,71

**Porcentaje de superficie determinada situada en zonas RAMSAR****PUNTOS:** 0,00 0.0%

<u>REF.</u>	<u>REFERENCIA SIGPAC</u>	<u>CULTIVO</u>	<u>DESCRIPCIÓN CULTIVO</u>	<u>S/R</u>	<u>SUP. COMPROM.</u> <u>(ha)</u>	<u>SUP. CUMPLE</u> <u>(ha)</u>
2320043	11-042-007-00029-001	101000	OLIVAR-SIN VARIEDAD	S	0,80	0,00
2320040	11-042-007-00035-001	101000	OLIVAR-SIN VARIEDAD	S	5,94	0,00
2320042	11-042-007-00042-002	101000	OLIVAR-SIN VARIEDAD	S	0,38	0,00
2320041	11-042-007-00043-001	101000	OLIVAR-SIN VARIEDAD	S	0,71	0,00

**Porcentaje de superficie determinada en zonas vulnerables a la contaminación por nitratos****PUNTOS:** 0,00 0.0%

<u>REF.</u>	<u>REFERENCIA SIGPAC</u>	<u>CULTIVO</u>	<u>DESCRIPCIÓN CULTIVO</u>	<u>S/R</u>	<u>SUP. COMPROM.</u> <u>(ha)</u>	<u>SUP. CUMPLE</u> <u>(ha)</u>
2320043	11-042-007-00029-001	101000	OLIVAR-SIN VARIEDAD	S	0,80	0,00
2320040	11-042-007-00035-001	101000	OLIVAR-SIN VARIEDAD	S	5,94	0,00
2320042	11-042-007-00042-002	101000	OLIVAR-SIN VARIEDAD	S	0,38	0,00
2320041	11-042-007-00043-001	101000	OLIVAR-SIN VARIEDAD	S	0,71	0,00

**Mayor pendiente media****PUNTOS:** 3,00 33.07%

<u>REF.</u>	<u>REFERENCIA SIGPAC</u>	<u>CULTIVO</u>	<u>DESCRIPCIÓN CULTIVO</u>	<u>S/R</u>	<u>PENDIENTE MEDIA (%)</u>	<u>SUP. COMPROM.</u> <u>(ha)</u>
2320043	11-042-007-00029-001	101000	OLIVAR-SIN VARIEDAD	S	26,45	0,80
2320040	11-042-007-00035-001	101000	OLIVAR-SIN VARIEDAD	S	34,34	5,94
2320042	11-042-007-00042-002	101000	OLIVAR-SIN VARIEDAD	S	36,13	0,38
2320041	11-042-007-00043-001	101000	OLIVAR-SIN VARIEDAD	S	28,22	0,71

**Porcentaje de superficie determinada en Red Natura 2000****PUNTOS:** 4,00 100.0%

<u>REF.</u>	<u>REFERENCIA SIGPAC</u>	<u>CULTIVO</u>	<u>DESCRIPCIÓN CULTIVO</u>	<u>S/R</u>	<u>SUP. COMPROM.</u> <u>(ha)</u>	<u>SUP. CUMPLE</u> <u>(ha)</u>
2320043	11-042-007-00029-001	101000	OLIVAR-SIN VARIEDAD	S	0,80	0,80
2320040	11-042-007-00035-001	101000	OLIVAR-SIN VARIEDAD	S	5,94	5,94
2320042	11-042-007-00042-002	101000	OLIVAR-SIN VARIEDAD	S	0,38	0,38
2320041	11-042-007-00043-001	101000	OLIVAR-SIN VARIEDAD	S	0,71	0,71





<u>APELLIDOS Y NOMBRE / RAZÓN SOCIAL</u>		<u>NIF</u>	<u>EXPEDIENTE</u>	<u>SUP. COMPROMETIDA</u>				
				<u>(ha)</u>				
MORALES MORILLA CARMEN		75474002P	2005539	5,66				
<b>RESOLUCIÓN</b>								
<b>ADMITIDO</b>								
<b>IMPORTE POR ANUALIDAD</b>								
		<b>2015</b>	<b>2016</b>	<b>2017</b>	<b>2018</b>	<b>2019</b>		
<b>IMPORTE MÁXIMO SUBVENCIONABLE</b>		646,03 €	646,03 €	646,03 €	646,03 €	646,03 €		
<b>IMPORTE MEDIO DE TRANSFERENCIA (€/ha)</b>		114,14 €	114,14 €	114,14 €	114,14 €	114,14 €		
<b>RECINTOS COMPROMETIDOS</b>								
<u>REF.</u>	<u>REFERENCIA SIGPAC</u>	<u>CULTIVO</u>	<u>DESCRIPCIÓN CULTIVO</u>	<u>PEND. MEDIA</u>	<u>SUP. DEC. ADMIN.</u>	<u>SUP. CERT.</u>	<u>SUP. CAMPO</u>	<u>SUP. COMPROM.</u>
				<u>S/R</u>	<u>(%)</u>	<u>(ha)</u>	<u>(ha)</u>	<u>(ha)</u>
2283131	11-029-026-00028-002	101000	OLIVAR-SIN VARIEDAD	S	23,89	5,66	5,66	5,66

### RESUMEN CRITERIOS DE SELECCIÓN

<b>10.1.12 Agricultura de montaña con orientación ecológica en olivar</b>		<b>PUNTOS: 8,00</b>	
		<b>PUNTOS</b>	
<b>Solicitantes de la medida 11, específica para la conversión o mantenimiento en agricultura ecológica</b>		3,00	S
<b>Porcentaje de superficie determinada en zonas con limitaciones naturales u otras limitaciones específicas ubicadas en las zonas de montaña</b>		4,00	100.0%
<b>Porcentaje de superficie determinada situada en zonas RAMSAR</b>		0,00	0.0%
<b>Porcentaje de superficie determinada en zonas vulnerables a la contaminación por nitratos</b>		0,00	0.0%
<b>Mayor pendiente media</b>		1,00	23.89%
<b>Porcentaje de superficie determinada en Red Natura 2000</b>		0,00	0.0%



**DETALLE CRITERIOS DE SELECCIÓN****10.1.12 Agricultura de montaña con orientación ecológica en olivar PUNTOS: 8,00****Solicitantes de la medida 11, específica para la conversión o mantenimiento en agricultura ecológica PUNTOS: 3,00 S****Porcentaje de superficie determinada en zonas con limitaciones naturales u otras limitaciones específicas ubicadas en las zonas de montaña PUNTOS: 4,00 100.0%**

<u>REF.</u>	<u>REFERENCIA SIGPAC</u>	<u>CULTIVO DESCRIPCIÓN CULTIVO</u>	<u>S/R</u>	<u>SUP. COMPROM. (ha)</u>	<u>SUP. CUMPLE (ha)</u>
2283131	11-029-026-00028-002	101000 OLIVAR-SIN VARIEDAD	S	5,66	5,66

**Porcentaje de superficie determinada situada en zonas RAMSAR PUNTOS: 0,00 0.0%**

<u>REF.</u>	<u>REFERENCIA SIGPAC</u>	<u>CULTIVO DESCRIPCIÓN CULTIVO</u>	<u>S/R</u>	<u>SUP. COMPROM. (ha)</u>	<u>SUP. CUMPLE (ha)</u>
2283131	11-029-026-00028-002	101000 OLIVAR-SIN VARIEDAD	S	5,66	0,00

**Porcentaje de superficie determinada en zonas vulnerables a la contaminación por nitratos PUNTOS: 0,00 0.0%**

<u>REF.</u>	<u>REFERENCIA SIGPAC</u>	<u>CULTIVO DESCRIPCIÓN CULTIVO</u>	<u>S/R</u>	<u>SUP. COMPROM. (ha)</u>	<u>SUP. CUMPLE (ha)</u>
2283131	11-029-026-00028-002	101000 OLIVAR-SIN VARIEDAD	S	5,66	0,00

**Mayor pendiente media PUNTOS: 1,00 23.89%**

<u>REF.</u>	<u>REFERENCIA SIGPAC</u>	<u>CULTIVO DESCRIPCIÓN CULTIVO</u>	<u>S/R</u>	<u>PENDIENTE MEDIA (%)</u>	<u>SUP. COMPROM. (ha)</u>
2283131	11-029-026-00028-002	101000 OLIVAR-SIN VARIEDAD	S	23,89	5,66

**Porcentaje de superficie determinada en Red Natura 2000 PUNTOS: 0,00 0.0%**

<u>REF.</u>	<u>REFERENCIA SIGPAC</u>	<u>CULTIVO DESCRIPCIÓN CULTIVO</u>	<u>S/R</u>	<u>SUP. COMPROM. (ha)</u>	<u>SUP. CUMPLE (ha)</u>
2283131	11-029-026-00028-002	101000 OLIVAR-SIN VARIEDAD	S	5,66	0,00



<u>APELLIDOS Y NOMBRE / RAZÓN SOCIAL</u>		<u>NIF</u>	<u>EXPEDIENTE</u>	<u>SUP. COMPROMETIDA</u>				
				<u>(ha)</u>				
MORENO ACUÑA JUAN JOSE		25572447N	2006729	2.02				
<b>RESOLUCIÓN</b>								
<b>ADMITIDO</b>								
<b>IMPORTES POR ANUALIDAD</b>								
		<b>2015</b>	<b>2016</b>	<b>2017</b>	<b>2018</b>	<b>2019</b>		
<b>IMPORTE MÁXIMO SUBVENCIONABLE</b>		230,56 €	230,56 €	230,56 €	230,56 €	230,56 €		
<b>IMPORTE MEDIO DE TRANSFERENCIA (€/ha)</b>		114,14 €	114,14 €	114,14 €	114,14 €	114,14 €		
<b>RECINTOS COMPROMETIDOS</b>								
<u>REF.</u>	<u>REFERENCIA SIGPAC</u>	<u>CULTIVO</u>	<u>DESCRIPCIÓN CULTIVO</u>	<u>PEND. MEDIA</u>	<u>SUP. DEC. ADMIN.</u>	<u>SUP. CERT.</u>	<u>SUP. CAMPO</u>	<u>SUP. COMPROM.</u>
				<u>S/R</u>	<u>(%)</u>	<u>(ha)</u>	<u>(ha)</u>	<u>(ha)</u>
2550607	11-005-016-00156-002	101000	OLIVAR-SIN VARIEDAD	S	40,16	2,02	2,12	2,02

### RESUMEN CRITERIOS DE SELECCIÓN

<b>10.1.12 Agricultura de montaña con orientación ecológica en olivar</b>		<b>PUNTOS: 10,00</b>	
		<b>PUNTOS</b>	
<b>Solicitantes de la medida 11, específica para la conversión o mantenimiento en agricultura ecológica</b>		3,00	S
<b>Porcentaje de superficie determinada en zonas con limitaciones naturales u otras limitaciones específicas ubicadas en las zonas de montaña</b>		4,00	100.0%
<b>Porcentaje de superficie determinada situada en zonas RAMSAR</b>		0,00	0.0%
<b>Porcentaje de superficie determinada en zonas vulnerables a la contaminación por nitratos</b>		0,00	0.0%
<b>Mayor pendiente media</b>		3,00	40.16%
<b>Porcentaje de superficie determinada en Red Natura 2000</b>		0,00	0.0%



**DETALLE CRITERIOS DE SELECCIÓN****10.1.12 Agricultura de montaña con orientación ecológica en olivar****PUNTOS: 10,00****Solicitantes de la medida 11, específica para la conversión o mantenimiento en agricultura ecológica****PUNTOS: 3,00 S****Porcentaje de superficie determinada en zonas con limitaciones naturales u otras limitaciones específicas ubicadas en las zonas de montaña****PUNTOS: 4,00 100.0%**

<u>REF.</u>	<u>REFERENCIA SIGPAC</u>	<u>CULTIVO DESCRIPCIÓN CULTIVO</u>	<u>S/R</u>	<u>SUP. COMPROM. (ha)</u>	<u>SUP. CUMPLE (ha)</u>
2550607	11-005-016-00156-002	101000 OLIVAR-SIN VARIEDAD	S	2,02	2,02

**Porcentaje de superficie determinada situada en zonas RAMSAR****PUNTOS: 0,00 0.0%**

<u>REF.</u>	<u>REFERENCIA SIGPAC</u>	<u>CULTIVO DESCRIPCIÓN CULTIVO</u>	<u>S/R</u>	<u>SUP. COMPROM. (ha)</u>	<u>SUP. CUMPLE (ha)</u>
2550607	11-005-016-00156-002	101000 OLIVAR-SIN VARIEDAD	S	2,02	0,00

**Porcentaje de superficie determinada en zonas vulnerables a la contaminación por nitratos****PUNTOS: 0,00 0.0%**

<u>REF.</u>	<u>REFERENCIA SIGPAC</u>	<u>CULTIVO DESCRIPCIÓN CULTIVO</u>	<u>S/R</u>	<u>SUP. COMPROM. (ha)</u>	<u>SUP. CUMPLE (ha)</u>
2550607	11-005-016-00156-002	101000 OLIVAR-SIN VARIEDAD	S	2,02	0,00

**Mayor pendiente media****PUNTOS: 3,00 40.16%**

<u>REF.</u>	<u>REFERENCIA SIGPAC</u>	<u>CULTIVO DESCRIPCIÓN CULTIVO</u>	<u>S/R</u>	<u>PENDIENTE MEDIA (%)</u>	<u>SUP. COMPROM. (ha)</u>
2550607	11-005-016-00156-002	101000 OLIVAR-SIN VARIEDAD	S	40,16	2,02

**Porcentaje de superficie determinada en Red Natura 2000****PUNTOS: 0,00 0.0%**

<u>REF.</u>	<u>REFERENCIA SIGPAC</u>	<u>CULTIVO DESCRIPCIÓN CULTIVO</u>	<u>S/R</u>	<u>SUP. COMPROM. (ha)</u>	<u>SUP. CUMPLE (ha)</u>
2550607	11-005-016-00156-002	101000 OLIVAR-SIN VARIEDAD	S	2,02	0,00



<u>APELLIDOS Y NOMBRE / RAZÓN SOCIAL</u>		<u>NIF</u>	<u>EXPEDIENTE</u>	<u>SUP. COMPROMETIDA</u>				
				<u>(ha)</u>				
MORENO TORREJON JOSE ANTONIO		75864526S	2008348	9.18				
<b>RESOLUCIÓN</b>								
<b>ADMITIDO</b>								
<b>IMPORTES POR ANUALIDAD</b>								
		<b>2015</b>	<b>2016</b>	<b>2017</b>	<b>2018</b>	<b>2019</b>		
<b>IMPORTE MÁXIMO SUBVENCIONABLE</b>		1.047,81 €	1.047,81 €	1.047,81 €	1.047,81 €	1.047,81 €		
<b>IMPORTE MEDIO DE TRANSFERENCIA (€/ha)</b>		114,14 €	114,14 €	114,14 €	114,14 €	114,14 €		
<b>RECINTOS COMPROMETIDOS</b>								
<u>REF.</u>	<u>REFERENCIA SIGPAC</u>	<u>CULTIVO</u>	<u>DESCRIPCIÓN CULTIVO</u>	<u>PEND. MEDIA</u>	<u>SUP. DEC. ADMIN.</u>	<u>SUP. CERT.</u>	<u>SUP. CAMPO</u>	<u>SUP. COMPROM.</u>
				<u>S/R</u>	<u>(%)</u>	<u>(ha)</u>	<u>(ha)</u>	<u>(ha)</u>
2584690	41-064-026-00006-013	101000	OLIVAR-SIN VARIEDAD	S	33,16	4,46	4,48	4,46
2584697	41-064-026-00006-019	101000	OLIVAR-SIN VARIEDAD	S	20,06	4,72	4,72	4,72

### RESUMEN CRITERIOS DE SELECCIÓN

<b>10.1.12 Agricultura de montaña con orientación ecológica en olivar</b>		<b>PUNTOS: 10,00</b>	
		<b>PUNTOS</b>	
<b>Solicitantes de la medida 11, específica para la conversión o mantenimiento en agricultura ecológica</b>		3,00	S
<b>Porcentaje de superficie determinada en zonas con limitaciones naturales u otras limitaciones específicas ubicadas en las zonas de montaña</b>		0,00	0.0%
<b>Porcentaje de superficie determinada situada en zonas RAMSAR</b>		0,00	0.0%
<b>Porcentaje de superficie determinada en zonas vulnerables a la contaminación por nitratos</b>		0,00	0.0%
<b>Mayor pendiente media</b>		3,00	26.42%
<b>Porcentaje de superficie determinada en Red Natura 2000</b>		4,00	100.0%



**DETALLE CRITERIOS DE SELECCIÓN****10.1.12 Agricultura de montaña con orientación ecológica en olivar****PUNTOS: 10,00****Solicitantes de la medida 11, específica para la conversión o mantenimiento en agricultura ecológica****PUNTOS: 3,00 S****Porcentaje de superficie determinada en zonas con limitaciones naturales u otras limitaciones específicas ubicadas en las zonas de montaña****PUNTOS: 0,00 0.0%**

<u>REF.</u>	<u>REFERENCIA SIGPAC</u>	<u>CULTIVO</u>	<u>DESCRIPCIÓN CULTIVO</u>	<u>S/R</u>	<u>SUP. COMPROM.</u> <u>(ha)</u>	<u>SUP. CUMPLE</u> <u>(ha)</u>
2584690	41-064-026-00006-013	101000	OLIVAR-SIN VARIEDAD	S	4,46	0,00
2584697	41-064-026-00006-019	101000	OLIVAR-SIN VARIEDAD	S	4,72	0,00

**Porcentaje de superficie determinada situada en zonas RAMSAR****PUNTOS: 0,00 0.0%**

<u>REF.</u>	<u>REFERENCIA SIGPAC</u>	<u>CULTIVO</u>	<u>DESCRIPCIÓN CULTIVO</u>	<u>S/R</u>	<u>SUP. COMPROM.</u> <u>(ha)</u>	<u>SUP. CUMPLE</u> <u>(ha)</u>
2584690	41-064-026-00006-013	101000	OLIVAR-SIN VARIEDAD	S	4,46	0,00
2584697	41-064-026-00006-019	101000	OLIVAR-SIN VARIEDAD	S	4,72	0,00

**Porcentaje de superficie determinada en zonas vulnerables a la contaminación por nitratos****PUNTOS: 0,00 0.0%**

<u>REF.</u>	<u>REFERENCIA SIGPAC</u>	<u>CULTIVO</u>	<u>DESCRIPCIÓN CULTIVO</u>	<u>S/R</u>	<u>SUP. COMPROM.</u> <u>(ha)</u>	<u>SUP. CUMPLE</u> <u>(ha)</u>
2584690	41-064-026-00006-013	101000	OLIVAR-SIN VARIEDAD	S	4,46	0,00
2584697	41-064-026-00006-019	101000	OLIVAR-SIN VARIEDAD	S	4,72	0,00

**Mayor pendiente media****PUNTOS: 3,00 26.42%**

<u>REF.</u>	<u>REFERENCIA SIGPAC</u>	<u>CULTIVO</u>	<u>DESCRIPCIÓN CULTIVO</u>	<u>S/R</u>	<u>PENDIENTE MEDIA (%)</u>	<u>SUP. COMPROM.</u> <u>(ha)</u>
2584690	41-064-026-00006-013	101000	OLIVAR-SIN VARIEDAD	S	33,16	4,46
2584697	41-064-026-00006-019	101000	OLIVAR-SIN VARIEDAD	S	20,06	4,72

**Porcentaje de superficie determinada en Red Natura 2000****PUNTOS: 4,00 100.0%**

<u>REF.</u>	<u>REFERENCIA SIGPAC</u>	<u>CULTIVO</u>	<u>DESCRIPCIÓN CULTIVO</u>	<u>S/R</u>	<u>SUP. COMPROM.</u> <u>(ha)</u>	<u>SUP. CUMPLE</u> <u>(ha)</u>
2584690	41-064-026-00006-013	101000	OLIVAR-SIN VARIEDAD	S	4,46	4,46
2584697	41-064-026-00006-019	101000	OLIVAR-SIN VARIEDAD	S	4,72	4,72



<u>APELLIDOS Y NOMBRE / RAZÓN SOCIAL</u>		<u>NIF</u>	<u>EXPEDIENTE</u>	<u>SUP. COMPROMETIDA</u>				
				<u>(ha)</u>				
MORILLA GARCIA JOSE LUIS		28092508D	2004991	17.3				
<b>RESOLUCIÓN</b>								
<b>ADMITIDO</b>								
<b>IMPORTE POR ANUALIDAD</b>								
		<b>2015</b>	<b>2016</b>	<b>2017</b>	<b>2018</b>	<b>2019</b>		
<b>IMPORTE MÁXIMO SUBVENCIONABLE</b>		1.974,62 €	1.974,62 €	1.974,62 €	1.974,62 €	1.974,62 €		
<b>IMPORTE MEDIO DE TRANSFERENCIA (€/ha)</b>		114,14 €	114,14 €	114,14 €	114,14 €	114,14 €		
<b>RECINTOS COMPROMETIDOS</b>								
<u>REF.</u>	<u>REFERENCIA SIGPAC</u>	<u>CULTIVO</u>	<u>DESCRIPCIÓN CULTIVO</u>	<u>PEND. MEDIA</u>	<u>SUP. DEC. ADMIN.</u>	<u>SUP. CERT.</u>	<u>SUP. CAMPO</u>	<u>SUP. COMPROM.</u>
				<u>S/R</u>	<u>(%)</u>	<u>(ha)</u>	<u>(ha)</u>	<u>(ha)</u>
2521714	11-029-002-00012-005	101000	OLIVAR-SIN VARIEDAD	S	24,55	0,13	0,13	0,13
2521715	11-029-002-00016-001	101000	OLIVAR-SIN VARIEDAD	S	31,45	12,49	12,49	12,49
2521716	41-065-066-00017-001	101000	OLIVAR-SIN VARIEDAD	S	25,62	2,52	2,52	2,52
2521717	41-065-066-00106-002	101000	OLIVAR-SIN VARIEDAD	S	21,12	1,25	1,25	1,25
2521718	41-065-066-00019-002	101000	OLIVAR-SIN VARIEDAD	S	24,96	0,91	0,91	0,91

**RESUMEN CRITERIOS DE SELECCIÓN**

<b>10.1.12 Agricultura de montaña con orientación ecológica en olivar</b>	<b>PUNTOS: 9,73</b>	
	<b>PUNTOS</b>	
<b>Solicitantes de la medida 11, específica para la conversión o mantenimiento en agricultura ecológica</b>	3,00	S
<b>Porcentaje de superficie determinada en zonas con limitaciones naturales u otras limitaciones específicas ubicadas en las zonas de montaña</b>	3,73	72.95%
<b>Porcentaje de superficie determinada situada en zonas RAMSAR</b>	0,00	0.0%
<b>Porcentaje de superficie determinada en zonas vulnerables a la contaminación por nitratos</b>	0,00	0.0%
<b>Mayor pendiente media</b>	3,00	29.46%
<b>Porcentaje de superficie determinada en Red Natura 2000</b>	0,00	0.0%



**DETALLE CRITERIOS DE SELECCIÓN****10.1.12 Agricultura de montaña con orientación ecológica en olivar****PUNTOS: 9,73****Solicitantes de la medida 11, específica para la conversión o mantenimiento en agricultura ecológica****PUNTOS: 3,00 S****Porcentaje de superficie determinada en zonas con limitaciones naturales u otras limitaciones específicas ubicadas en las zonas de montaña****PUNTOS: 3,73 72.95%**

<u>REF.</u>	<u>REFERENCIA SIGPAC</u>	<u>CULTIVO DESCRIPCIÓN CULTIVO</u>	<u>S/R</u>	<u>SUP. COMPROM.</u> <u>(ha)</u>	<u>SUP. CUMPLE</u> <u>(ha)</u>
2521714	11-029-002-00012-005	101000 OLIVAR-SIN VARIEDAD	S	0,13	0,13
2521715	11-029-002-00016-001	101000 OLIVAR-SIN VARIEDAD	S	12,49	12,49
2521716	41-065-066-00017-001	101000 OLIVAR-SIN VARIEDAD	S	2,52	0,00
2521718	41-065-066-00019-002	101000 OLIVAR-SIN VARIEDAD	S	0,91	0,00
2521717	41-065-066-00106-002	101000 OLIVAR-SIN VARIEDAD	S	1,25	0,00

**Porcentaje de superficie determinada situada en zonas RAMSAR****PUNTOS: 0,00 0.0%**

<u>REF.</u>	<u>REFERENCIA SIGPAC</u>	<u>CULTIVO DESCRIPCIÓN CULTIVO</u>	<u>S/R</u>	<u>SUP. COMPROM.</u> <u>(ha)</u>	<u>SUP. CUMPLE</u> <u>(ha)</u>
2521714	11-029-002-00012-005	101000 OLIVAR-SIN VARIEDAD	S	0,13	0,00
2521715	11-029-002-00016-001	101000 OLIVAR-SIN VARIEDAD	S	12,49	0,00
2521716	41-065-066-00017-001	101000 OLIVAR-SIN VARIEDAD	S	2,52	0,00
2521718	41-065-066-00019-002	101000 OLIVAR-SIN VARIEDAD	S	0,91	0,00
2521717	41-065-066-00106-002	101000 OLIVAR-SIN VARIEDAD	S	1,25	0,00

**Porcentaje de superficie determinada en zonas vulnerables a la contaminación por nitratos****PUNTOS: 0,00 0.0%**

<u>REF.</u>	<u>REFERENCIA SIGPAC</u>	<u>CULTIVO DESCRIPCIÓN CULTIVO</u>	<u>S/R</u>	<u>SUP. COMPROM.</u> <u>(ha)</u>	<u>SUP. CUMPLE</u> <u>(ha)</u>
2521714	11-029-002-00012-005	101000 OLIVAR-SIN VARIEDAD	S	0,13	0,00
2521715	11-029-002-00016-001	101000 OLIVAR-SIN VARIEDAD	S	12,49	0,00
2521716	41-065-066-00017-001	101000 OLIVAR-SIN VARIEDAD	S	2,52	0,00
2521718	41-065-066-00019-002	101000 OLIVAR-SIN VARIEDAD	S	0,91	0,00
2521717	41-065-066-00106-002	101000 OLIVAR-SIN VARIEDAD	S	1,25	0,00

**Mayor pendiente media****PUNTOS: 3,00 29.46%**

<u>REF.</u>	<u>REFERENCIA SIGPAC</u>	<u>CULTIVO DESCRIPCIÓN CULTIVO</u>	<u>S/R</u>	<u>PENDIENTE MEDIA (%)</u>	<u>SUP. COMPROM.</u> <u>(ha)</u>
2521714	11-029-002-00012-005	101000 OLIVAR-SIN VARIEDAD	S	24,55	0,13
2521715	11-029-002-00016-001	101000 OLIVAR-SIN VARIEDAD	S	31,45	12,49
2521716	41-065-066-00017-001	101000 OLIVAR-SIN VARIEDAD	S	25,62	2,52
2521718	41-065-066-00019-002	101000 OLIVAR-SIN VARIEDAD	S	24,96	0,91
2521717	41-065-066-00106-002	101000 OLIVAR-SIN VARIEDAD	S	21,12	1,25

**Porcentaje de superficie determinada en Red Natura 2000****PUNTOS: 0,00 0.0%**

<u>REF.</u>	<u>REFERENCIA SIGPAC</u>	<u>CULTIVO DESCRIPCIÓN CULTIVO</u>	<u>S/R</u>	<u>SUP. COMPROM.</u> <u>(ha)</u>	<u>SUP. CUMPLE</u> <u>(ha)</u>
2521714	11-029-002-00012-005	101000 OLIVAR-SIN VARIEDAD	S	0,13	0,00
2521715	11-029-002-00016-001	101000 OLIVAR-SIN VARIEDAD	S	12,49	0,00
2521716	41-065-066-00017-001	101000 OLIVAR-SIN VARIEDAD	S	2,52	0,00
2521718	41-065-066-00019-002	101000 OLIVAR-SIN VARIEDAD	S	0,91	0,00
2521717	41-065-066-00106-002	101000 OLIVAR-SIN VARIEDAD	S	1,25	0,00



<u>APELLIDOS Y NOMBRE / RAZÓN SOCIAL</u>		<u>NIF</u>	<u>EXPEDIENTE</u>	<u>SUP. COMPROMETIDA</u>				
				<u>(ha)</u>				
MULERO TAMAYO ANTONIO		75858914S	2006319	12.56				
<b>RESOLUCIÓN</b>								
<b>ADMITIDO</b>								
<b>IMPORTE POR ANUALIDAD</b>								
		<b>2015</b>	<b>2016</b>	<b>2017</b>	<b>2018</b>	<b>2019</b>		
<b>IMPORTE MÁXIMO SUBVENCIONABLE</b>		1.433,60 €	1.433,60 €	1.433,60 €	1.433,60 €	1.433,60 €		
<b>IMPORTE MEDIO DE TRANSFERENCIA (€/ha)</b>		114,14 €	114,14 €	114,14 €	114,14 €	114,14 €		
<b>RECINTOS COMPROMETIDOS</b>								
<u>REF.</u>	<u>REFERENCIA SIGPAC</u>	<u>CULTIVO</u>	<u>DESCRIPCIÓN CULTIVO</u>	<u>PEND. MEDIA</u>	<u>SUP. DEC. ADMIN.</u>	<u>SUP. CERT.</u>	<u>SUP. CAMPO</u>	<u>SUP. COMPROM.</u>
				<u>S/R</u>	<u>(%)</u>	<u>(ha)</u>	<u>(ha)</u>	<u>(ha)</u>
2548693	11-026-001-00047-001	101000	OLIVAR-SIN VARIEDAD	S	29,21	2,42	2,42	2,42
2548694	11-026-001-00044-004	101000	OLIVAR-SIN VARIEDAD	S	28,52	4,45	4,45	4,45
2548695	11-026-001-00029-006	101000	OLIVAR-SIN VARIEDAD	S	25,11	5,69	5,69	5,69

### RESUMEN CRITERIOS DE SELECCIÓN

<b>10.1.12 Agricultura de montaña con orientación ecológica en olivar</b>		<b>PUNTOS: 6,00</b>	
		<b>PUNTOS</b>	
<b>Solicitantes de la medida 11, específica para la conversión o mantenimiento en agricultura ecológica</b>		3,00	S
<b>Porcentaje de superficie determinada en zonas con limitaciones naturales u otras limitaciones específicas ubicadas en las zonas de montaña</b>		0,00	0.0%
<b>Porcentaje de superficie determinada situada en zonas RAMSAR</b>		0,00	0.0%
<b>Porcentaje de superficie determinada en zonas vulnerables a la contaminación por nitratos</b>		0,00	0.0%
<b>Mayor pendiente media</b>		3,00	27.11%
<b>Porcentaje de superficie determinada en Red Natura 2000</b>		0,00	0.0%



**DETALLE CRITERIOS DE SELECCIÓN****10.1.12 Agricultura de montaña con orientación ecológica en olivar****PUNTOS:** 6,00**Solicitantes de la medida 11, específica para la conversión o mantenimiento en agricultura ecológica****PUNTOS:** 3,00 S**Porcentaje de superficie determinada en zonas con limitaciones naturales u otras limitaciones específicas ubicadas en las zonas de montaña****PUNTOS:** 0,00 0.0%

<u>REF.</u>	<u>REFERENCIA SIGPAC</u>	<u>CULTIVO</u>	<u>DESCRIPCIÓN CULTIVO</u>	<u>S/R</u>	<u>SUP. COMPROM.</u> <u>(ha)</u>	<u>SUP. CUMPLE</u> <u>(ha)</u>
2548695	11-026-001-00029-006	101000	OLIVAR-SIN VARIEDAD	S	5,69	0,00
2548694	11-026-001-00044-004	101000	OLIVAR-SIN VARIEDAD	S	4,45	0,00
2548693	11-026-001-00047-001	101000	OLIVAR-SIN VARIEDAD	S	2,42	0,00

**Porcentaje de superficie determinada situada en zonas RAMSAR****PUNTOS:** 0,00 0.0%

<u>REF.</u>	<u>REFERENCIA SIGPAC</u>	<u>CULTIVO</u>	<u>DESCRIPCIÓN CULTIVO</u>	<u>S/R</u>	<u>SUP. COMPROM.</u> <u>(ha)</u>	<u>SUP. CUMPLE</u> <u>(ha)</u>
2548695	11-026-001-00029-006	101000	OLIVAR-SIN VARIEDAD	S	5,69	0,00
2548694	11-026-001-00044-004	101000	OLIVAR-SIN VARIEDAD	S	4,45	0,00
2548693	11-026-001-00047-001	101000	OLIVAR-SIN VARIEDAD	S	2,42	0,00

**Porcentaje de superficie determinada en zonas vulnerables a la contaminación por nitratos****PUNTOS:** 0,00 0.0%

<u>REF.</u>	<u>REFERENCIA SIGPAC</u>	<u>CULTIVO</u>	<u>DESCRIPCIÓN CULTIVO</u>	<u>S/R</u>	<u>SUP. COMPROM.</u> <u>(ha)</u>	<u>SUP. CUMPLE</u> <u>(ha)</u>
2548695	11-026-001-00029-006	101000	OLIVAR-SIN VARIEDAD	S	5,69	0,00
2548694	11-026-001-00044-004	101000	OLIVAR-SIN VARIEDAD	S	4,45	0,00
2548693	11-026-001-00047-001	101000	OLIVAR-SIN VARIEDAD	S	2,42	0,00

**Mayor pendiente media****PUNTOS:** 3,00 27.11%

<u>REF.</u>	<u>REFERENCIA SIGPAC</u>	<u>CULTIVO</u>	<u>DESCRIPCIÓN CULTIVO</u>	<u>S/R</u>	<u>PENDIENTE MEDIA (%)</u>	<u>SUP. COMPROM.</u> <u>(ha)</u>
2548695	11-026-001-00029-006	101000	OLIVAR-SIN VARIEDAD	S	25,11	5,69
2548694	11-026-001-00044-004	101000	OLIVAR-SIN VARIEDAD	S	28,52	4,45
2548693	11-026-001-00047-001	101000	OLIVAR-SIN VARIEDAD	S	29,21	2,42

**Porcentaje de superficie determinada en Red Natura 2000****PUNTOS:** 0,00 0.0%

<u>REF.</u>	<u>REFERENCIA SIGPAC</u>	<u>CULTIVO</u>	<u>DESCRIPCIÓN CULTIVO</u>	<u>S/R</u>	<u>SUP. COMPROM.</u> <u>(ha)</u>	<u>SUP. CUMPLE</u> <u>(ha)</u>
2548695	11-026-001-00029-006	101000	OLIVAR-SIN VARIEDAD	S	5,69	0,00
2548694	11-026-001-00044-004	101000	OLIVAR-SIN VARIEDAD	S	4,45	0,00
2548693	11-026-001-00047-001	101000	OLIVAR-SIN VARIEDAD	S	2,42	0,00



<u>APELLIDOS Y NOMBRE / RAZÓN SOCIAL</u>	<u>NIF</u>	<u>EXPEDIENTE</u>	<u>SUP. COMPROMETIDA</u>		
			<u>(ha)</u>		
NADALES MARQUEZ CARLOS	25058193S	2003542	0		
<b>RESOLUCIÓN</b>					
INADMITIDO					
<b>IMPORTE POR ANUALIDAD</b>					
	<b>2015</b>	<b>2016</b>	<b>2017</b>	<b>2018</b>	<b>2019</b>
IMPORTE MÁXIMO SUBVENCIONABLE	0,00 €	0,00 €	0,00 €	0,00 €	0,00 €
IMPORTE MEDIO DE TRANSFERENCIA (€/ha)	0,00 €	0,00 €	0,00 €	0,00 €	0,00 €

**INCIDENCIAS****INCIDENCIA DESCRIPCIÓN**

80403	Explotación no inscrita en SIPEA (anexo 1, Orden 26 mayo 2015) Ref:2524282 Recinto:11-005-016-00285-001 Cultivo:101000 OLIVAR-SIN VARIEDAD Secano Ref:2524283 Recinto:11-005-028-00088-002 Cultivo:101000 OLIVAR-SIN VARIEDAD Secano Ref:2524281 Recinto:11-005-031-00065-001 Cultivo:101000 OLIVAR-SIN VARIEDAD Secano
80406	Superficie admisible para la ayuda menor que la mínima requerida (anexo 1, Orden 26 de mayo de 2015) Sup. Resuelta:0,95
80412	Superficie resuelta para el grupo de pago menor que la mínima requerida Ref:2524285 Recinto:11-005-011-00006-006 Cultivo:101000 OLIVAR-SIN VARIEDAD Secano Sup. Declarada:0,95 Sup. Resuelta:0,95

**RESUMEN CRITERIOS DE SELECCIÓN**

<b>10.1.12 Agricultura de montaña con orientación ecológica en olivar</b>	<b>PUNTOS: 3,00</b>	
	<b>PUNTOS</b>	
Solicitantes de la medida 11, específica para la conversión o mantenimiento en agricultura ecológica	3,00	S
Porcentaje de superficie determinada en zonas con limitaciones naturales u otras limitaciones específicas ubicadas en las zonas de montaña	0,00	0.0%
Porcentaje de superficie determinada situada en zonas RAMSAR	0,00	0.0%
Porcentaje de superficie determinada en zonas vulnerables a la contaminación por nitratos	0,00	0.0%
Mayor pendiente media	0,00	0.0%
Porcentaje de superficie determinada en Red Natura 2000	0,00	0.0%

**DETALLE CRITERIOS DE SELECCIÓN**

<b>10.1.12 Agricultura de montaña con orientación ecológica en olivar</b>	<b>PUNTOS: 3,00</b>	
	<b>PUNTOS:</b>	
Solicitantes de la medida 11, específica para la conversión o mantenimiento en agricultura ecológica	3,00	S
Porcentaje de superficie determinada en zonas con limitaciones naturales u otras limitaciones específicas ubicadas en las zonas de montaña	0,00	0.0%
Porcentaje de superficie determinada situada en zonas RAMSAR	0,00	0.0%
Porcentaje de superficie determinada en zonas vulnerables a la contaminación por nitratos	0,00	0.0%
Mayor pendiente media	0,00	0.0%
Porcentaje de superficie determinada en Red Natura 2000	0,00	0.0%



<u>APELLIDOS Y NOMBRE / RAZÓN SOCIAL</u>		<u>NIF</u>	<u>EXPEDIENTE</u>	<u>SUP. COMPROMETIDA</u>				
				<u>(ha)</u>				
NAVARRO MENA JOSE ANTONIO		75864587F	2005856	2.53				
<b>RESOLUCIÓN</b>								
<b>ADMITIDO</b>								
<b>IMPORTE POR ANUALIDAD</b>								
		<b>2015</b>	<b>2016</b>	<b>2017</b>	<b>2018</b>	<b>2019</b>		
<b>IMPORTE MÁXIMO SUBVENCIONABLE</b>		288,77 €	288,77 €	288,77 €	288,77 €	288,77 €		
<b>IMPORTE MEDIO DE TRANSFERENCIA (€/ha)</b>		114,14 €	114,14 €	114,14 €	114,14 €	114,14 €		
<b>RECINTOS COMPROMETIDOS</b>								
<u>REF.</u>	<u>REFERENCIA SIGPAC</u>	<u>CULTIVO</u>	<u>DESCRIPCIÓN CULTIVO</u>	<u>PEND. MEDIA</u>	<u>SUP. DEC. ADMIN.</u>	<u>SUP. CERT.</u>	<u>SUP. CAMPO</u>	<u>SUP. COMPROM.</u>
				<u>S/R</u>	<u>(%)</u>	<u>(ha)</u>	<u>(ha)</u>	<u>(ha)</u>
2288742	11-029-021-00005-001	101000	OLIVAR-SIN VARIEDAD	S	23,26	2,53	2,53	2,53

### RESUMEN CRITERIOS DE SELECCIÓN

<b>10.1.12 Agricultura de montaña con orientación ecológica en olivar</b>		<b>PUNTOS: 8,00</b>	
		<b>PUNTOS</b>	
Solicitantes de la medida 11, específica para la conversión o mantenimiento en agricultura ecológica		3,00	S
Porcentaje de superficie determinada en zonas con limitaciones naturales u otras limitaciones específicas ubicadas en las zonas de montaña		4,00	100.0%
Porcentaje de superficie determinada situada en zonas RAMSAR		0,00	0.0%
Porcentaje de superficie determinada en zonas vulnerables a la contaminación por nitratos		0,00	0.0%
Mayor pendiente media		1,00	23.26%
Porcentaje de superficie determinada en Red Natura 2000		0,00	0.0%



**DETALLE CRITERIOS DE SELECCIÓN****10.1.12 Agricultura de montaña con orientación ecológica en olivar PUNTOS: 8,00**

<b>Solicitantes de la medida 11, específica para la conversión o mantenimiento en agricultura ecológica</b>						<b>PUNTOS:</b>	3,00	S
<b>Porcentaje de superficie determinada en zonas con limitaciones naturales u otras limitaciones específicas ubicadas en las zonas de montaña</b>						<b>PUNTOS:</b>	4,00	100.0%
<u>REF.</u>	<u>REFERENCIA SIGPAC</u>	<u>CULTIVO</u>	<u>DESCRIPCIÓN CULTIVO</u>	<u>S/R</u>		<u>SUP. COMPROM.</u> <u>(ha)</u>	<u>SUP. CUMPLE</u> <u>(ha)</u>	
2288742	11-029-021-00005-001	101000	OLIVAR-SIN VARIEDAD	S		2,53	2,53	
<b>Porcentaje de superficie determinada situada en zonas RAMSAR</b>						<b>PUNTOS:</b>	0,00	0.0%
<u>REF.</u>	<u>REFERENCIA SIGPAC</u>	<u>CULTIVO</u>	<u>DESCRIPCIÓN CULTIVO</u>	<u>S/R</u>		<u>SUP. COMPROM.</u> <u>(ha)</u>	<u>SUP. CUMPLE</u> <u>(ha)</u>	
2288742	11-029-021-00005-001	101000	OLIVAR-SIN VARIEDAD	S		2,53	0,00	
<b>Porcentaje de superficie determinada en zonas vulnerables a la contaminación por nitratos</b>						<b>PUNTOS:</b>	0,00	0.0%
<u>REF.</u>	<u>REFERENCIA SIGPAC</u>	<u>CULTIVO</u>	<u>DESCRIPCIÓN CULTIVO</u>	<u>S/R</u>		<u>SUP. COMPROM.</u> <u>(ha)</u>	<u>SUP. CUMPLE</u> <u>(ha)</u>	
2288742	11-029-021-00005-001	101000	OLIVAR-SIN VARIEDAD	S		2,53	0,00	
<b>Mayor pendiente media</b>						<b>PUNTOS:</b>	1,00	23.26%
<u>REF.</u>	<u>REFERENCIA SIGPAC</u>	<u>CULTIVO</u>	<u>DESCRIPCIÓN CULTIVO</u>	<u>S/R</u>	<u>PENDIENTE MEDIA (%)</u>	<u>SUP. COMPROM.</u> <u>(ha)</u>		
2288742	11-029-021-00005-001	101000	OLIVAR-SIN VARIEDAD	S	23,26	2,53		
<b>Porcentaje de superficie determinada en Red Natura 2000</b>						<b>PUNTOS:</b>	0,00	0.0%
<u>REF.</u>	<u>REFERENCIA SIGPAC</u>	<u>CULTIVO</u>	<u>DESCRIPCIÓN CULTIVO</u>	<u>S/R</u>		<u>SUP. COMPROM.</u> <u>(ha)</u>	<u>SUP. CUMPLE</u> <u>(ha)</u>	
2288742	11-029-021-00005-001	101000	OLIVAR-SIN VARIEDAD	S		2,53	0,00	



<u>APELLIDOS Y NOMBRE / RAZÓN SOCIAL</u>		<u>NIF</u>	<u>EXPEDIENTE</u>	<u>SUP. COMPROMETIDA</u>				
				<u>(ha)</u>				
NIETO GONZALEZ BARTOLOME		25572289S	2005579	10.53				
<b>RESOLUCIÓN</b>								
ADMITIDO								
<b>IMPORTE POR ANUALIDAD</b>								
		<b>2015</b>	<b>2016</b>	<b>2017</b>	<b>2018</b>	<b>2019</b>		
IMPORTE MÁXIMO SUBVENCIONABLE		1.201,89 €	1.201,89 €	1.201,89 €	1.201,89 €	1.201,89 €		
IMPORTE MEDIO DE TRANSFERENCIA (€/ha)		114,14 €	114,14 €	114,14 €	114,14 €	114,14 €		
<b>RECINTOS COMPROMETIDOS</b>								
<u>REF.</u>	<u>REFERENCIA SIGPAC</u>	<u>CULTIVO</u>	<u>DESCRIPCIÓN CULTIVO</u>	<u>PEND. MEDIA</u>	<u>SUP. DEC. ADMIN.</u>	<u>SUP. CERT.</u>	<u>SUP. CAMPO</u>	<u>SUP. COMPROM.</u>
				<u>S/R</u>	<u>(%)</u>	<u>(ha)</u>	<u>(ha)</u>	<u>(ha)</u>
2532415	29-084-013-00056-004	101000	OLIVAR-SIN VARIEDAD	S	20,70	10,58	11,10	10,53

**INCIDENCIAS****INCIDENCIA DESCRIPCIÓN**

- 219 Superficie declarada sobre un mismo recinto, en un mismo expediente, mayor que la superficie total del recinto SIGPAC.  
Ref:2532415 Recinto:29-084-013-00056-004 Cultivo:101000 OLIVAR-SIN VARIEDAD Secano Suma de superficies declaradas para este recinto por el solicitante (Áreas):1085 Superficie SIGPAC total para el recinto (Áreas):1080 Exceso de superficie declarada (Hectáreas):0,05

**RESUMEN CRITERIOS DE SELECCIÓN**

<b>10.1.12 Agricultura de montaña con orientación ecológica en olivar</b>		<b>PUNTOS: 12,00</b>	
		<b>PUNTOS</b>	
Solicitantes de la medida 11, específica para la conversión o mantenimiento en agricultura ecológica		3,00	S
Porcentaje de superficie determinada en zonas con limitaciones naturales u otras limitaciones específicas ubicadas en las zonas de montaña		4,00	100.0%
Porcentaje de superficie determinada situada en zonas RAMSAR		0,00	0.0%
Porcentaje de superficie determinada en zonas vulnerables a la contaminación por nitratos		0,00	0.0%
Mayor pendiente media		1,00	20.7%
Porcentaje de superficie determinada en Red Natura 2000		4,00	100.0%



**DETALLE CRITERIOS DE SELECCIÓN****10.1.12 Agricultura de montaña con orientación ecológica en olivar****PUNTOS: 12,00****Solicitantes de la medida 11, específica para la conversión o mantenimiento en agricultura ecológica****PUNTOS: 3,00 S****Porcentaje de superficie determinada en zonas con limitaciones naturales u otras limitaciones específicas ubicadas en las zonas de montaña****PUNTOS: 4,00 100.0%**

<u>REF.</u>	<u>REFERENCIA SIGPAC</u>	<u>CULTIVO</u>	<u>DESCRIPCIÓN CULTIVO</u>	<u>S/R</u>	<u>SUP. COMPROM. (ha)</u>	<u>SUP. CUMPLE (ha)</u>
2532415	29-084-013-00056-004	101000	OLIVAR-SIN VARIEDAD	S	10,53	10,53

**Porcentaje de superficie determinada situada en zonas RAMSAR****PUNTOS: 0,00 0.0%**

<u>REF.</u>	<u>REFERENCIA SIGPAC</u>	<u>CULTIVO</u>	<u>DESCRIPCIÓN CULTIVO</u>	<u>S/R</u>	<u>SUP. COMPROM. (ha)</u>	<u>SUP. CUMPLE (ha)</u>
2532415	29-084-013-00056-004	101000	OLIVAR-SIN VARIEDAD	S	10,53	0,00

**Porcentaje de superficie determinada en zonas vulnerables a la contaminación por nitratos****PUNTOS: 0,00 0.0%**

<u>REF.</u>	<u>REFERENCIA SIGPAC</u>	<u>CULTIVO</u>	<u>DESCRIPCIÓN CULTIVO</u>	<u>S/R</u>	<u>SUP. COMPROM. (ha)</u>	<u>SUP. CUMPLE (ha)</u>
2532415	29-084-013-00056-004	101000	OLIVAR-SIN VARIEDAD	S	10,53	0,00

**Mayor pendiente media****PUNTOS: 1,00 20.7%**

<u>REF.</u>	<u>REFERENCIA SIGPAC</u>	<u>CULTIVO</u>	<u>DESCRIPCIÓN CULTIVO</u>	<u>S/R</u>	<u>PENDIENTE MEDIA (%)</u>	<u>SUP. COMPROM. (ha)</u>
2532415	29-084-013-00056-004	101000	OLIVAR-SIN VARIEDAD	S	20,70	10,53

**Porcentaje de superficie determinada en Red Natura 2000****PUNTOS: 4,00 100.0%**

<u>REF.</u>	<u>REFERENCIA SIGPAC</u>	<u>CULTIVO</u>	<u>DESCRIPCIÓN CULTIVO</u>	<u>S/R</u>	<u>SUP. COMPROM. (ha)</u>	<u>SUP. CUMPLE (ha)</u>
2532415	29-084-013-00056-004	101000	OLIVAR-SIN VARIEDAD	S	10,53	10,53



<u>APELLIDOS Y NOMBRE / RAZÓN SOCIAL</u>	<u>NIF</u>	<u>EXPEDIENTE</u>	<u>SUP. COMPROMETIDA</u>	
			<u>(ha)</u>	
NIETO SANCHEZ JUAN RAFAEL	25576627Y	2006846	6.72	
<b>RESOLUCIÓN</b>				
<b>ADMITIDO</b>				
<b>IMPORTE POR ANUALIDAD</b>				

	<u>2015</u>	<u>2016</u>	<u>2017</u>	<u>2018</u>	<u>2019</u>
<b>IMPORTE MÁXIMO SUBVENCIONABLE</b>	767,02 €	767,02 €	767,02 €	767,02 €	767,02 €
<b>IMPORTE MEDIO DE TRANSFERENCIA (€/ha)</b>	114,14 €	114,14 €	114,14 €	114,14 €	114,14 €

**RECINTOS COMPROMETIDOS**

<u>REF.</u>	<u>REFERENCIA SIGPAC</u>	<u>CULTIVO</u>	<u>DESCRIPCIÓN CULTIVO</u>	<u>S/R</u>	<u>PEND. MEDIA (%)</u>	<u>SUP. DEC. ADMIN. (ha)</u>	<u>SUP. CERT. (ha)</u>	<u>SUP. CAMPO (ha)</u>	<u>SUP. COMPROM. (ha)</u>
2546298	11-019-006-00027-006	101000	OLIVAR-SIN VARIEDAD	S	25,35	0,02	0,02		0,02
2546299	11-019-006-00027-016	101000	OLIVAR-SIN VARIEDAD	S	28,27	1,81	1,81		1,81
2546300	11-019-006-00029-003	101000	OLIVAR-SIN VARIEDAD	S	29,79	1,74	1,74		1,74
2546301	11-019-006-00028-004	101000	OLIVAR-SIN VARIEDAD	S	24,96	1,44	1,44		1,44
2546305	11-019-006-00025-004	101000	OLIVAR-SIN VARIEDAD	S	24,59	0,37	0,37		0,37
2546306	11-019-006-00027-003	101000	OLIVAR-SIN VARIEDAD	S	27,34	1,34	1,34		1,34

**INCIDENCIAS****INCIDENCIA DESCRIPCIÓN**

80403	Explotación no inscrita en SIPEA (anexo I, Orden 26 mayo 2015)
	Ref:2546302 Recinto:11-019-006-00018-004 Cultivo:101000 OLIVAR-SIN VARIEDAD Secano
	Ref:2546293 Recinto:11-019-006-00018-005 Cultivo:101000 OLIVAR-SIN VARIEDAD Secano
	Ref:2546294 Recinto:11-019-006-00018-006 Cultivo:101000 OLIVAR-SIN VARIEDAD Secano
	Ref:2546304 Recinto:11-019-006-00020-001 Cultivo:101000 OLIVAR-SIN VARIEDAD Secano
	Ref:2546303 Recinto:11-019-006-00021-005 Cultivo:101000 OLIVAR-SIN VARIEDAD Secano
	Ref:2546297 Recinto:11-019-006-00086-003 Cultivo:101000 OLIVAR-SIN VARIEDAD Secano
	Ref:2546295 Recinto:11-019-006-00088-008 Cultivo:101000 OLIVAR-SIN VARIEDAD Secano
	Ref:2546296 Recinto:11-019-006-00105-002 Cultivo:101000 OLIVAR-SIN VARIEDAD Secano

**RESUMEN CRITERIOS DE SELECCIÓN**

<b>10.1.12 Agricultura de montaña con orientación ecológica en olivar</b>		<b>PUNTOS: 14,00</b>	
	<b>PUNTOS</b>		
<b>Solicitantes de la medida 11, específica para la conversión o mantenimiento en agricultura ecológica</b>	3,00	S	
<b>Porcentaje de superficie determinada en zonas con limitaciones naturales u otras limitaciones específicas ubicadas en las zonas de montaña</b>	4,00	100.0%	
<b>Porcentaje de superficie determinada situada en zonas RAMSAR</b>	0,00	0.0%	
<b>Porcentaje de superficie determinada en zonas vulnerables a la contaminación por nitratos</b>	0,00	0.0%	
<b>Mayor pendiente media</b>	3,00	27.56%	
<b>Porcentaje de superficie determinada en Red Natura 2000</b>	4,00	100.0%	





**DETALLE CRITERIOS DE SELECCIÓN****10.1.12 Agricultura de montaña con orientación ecológica en olivar****PUNTOS:** 14,00**Solicitantes de la medida 11, específica para la conversión o mantenimiento en agricultura ecológica****PUNTOS:** 3,00 S**Porcentaje de superficie determinada en zonas con limitaciones naturales u otras limitaciones específicas ubicadas en las zonas de montaña****PUNTOS:** 4,00 100.0%

<u>REF.</u>	<u>REFERENCIA SIGPAC</u>	<u>CULTIVO DESCRIPCIÓN CULTIVO</u>	<u>S/R</u>	<u>SUP. COMPROM.</u> <u>(ha)</u>	<u>SUP. CUMPLE</u> <u>(ha)</u>
2546305	11-019-006-00025-004	101000 OLIVAR-SIN VARIEDAD	S	0,37	0,37
2546306	11-019-006-00027-003	101000 OLIVAR-SIN VARIEDAD	S	1,34	1,34
2546298	11-019-006-00027-006	101000 OLIVAR-SIN VARIEDAD	S	0,02	0,02
2546299	11-019-006-00027-016	101000 OLIVAR-SIN VARIEDAD	S	1,81	1,81
2546301	11-019-006-00028-004	101000 OLIVAR-SIN VARIEDAD	S	1,44	1,44
2546300	11-019-006-00029-003	101000 OLIVAR-SIN VARIEDAD	S	1,74	1,74

**Porcentaje de superficie determinada situada en zonas RAMSAR****PUNTOS:** 0,00 0.0%

<u>REF.</u>	<u>REFERENCIA SIGPAC</u>	<u>CULTIVO DESCRIPCIÓN CULTIVO</u>	<u>S/R</u>	<u>SUP. COMPROM.</u> <u>(ha)</u>	<u>SUP. CUMPLE</u> <u>(ha)</u>
2546305	11-019-006-00025-004	101000 OLIVAR-SIN VARIEDAD	S	0,37	0,00
2546306	11-019-006-00027-003	101000 OLIVAR-SIN VARIEDAD	S	1,34	0,00
2546298	11-019-006-00027-006	101000 OLIVAR-SIN VARIEDAD	S	0,02	0,00
2546299	11-019-006-00027-016	101000 OLIVAR-SIN VARIEDAD	S	1,81	0,00
2546301	11-019-006-00028-004	101000 OLIVAR-SIN VARIEDAD	S	1,44	0,00
2546300	11-019-006-00029-003	101000 OLIVAR-SIN VARIEDAD	S	1,74	0,00

**Porcentaje de superficie determinada en zonas vulnerables a la contaminación por nitratos****PUNTOS:** 0,00 0.0%

<u>REF.</u>	<u>REFERENCIA SIGPAC</u>	<u>CULTIVO DESCRIPCIÓN CULTIVO</u>	<u>S/R</u>	<u>SUP. COMPROM.</u> <u>(ha)</u>	<u>SUP. CUMPLE</u> <u>(ha)</u>
2546305	11-019-006-00025-004	101000 OLIVAR-SIN VARIEDAD	S	0,37	0,00
2546306	11-019-006-00027-003	101000 OLIVAR-SIN VARIEDAD	S	1,34	0,00
2546298	11-019-006-00027-006	101000 OLIVAR-SIN VARIEDAD	S	0,02	0,00
2546299	11-019-006-00027-016	101000 OLIVAR-SIN VARIEDAD	S	1,81	0,00
2546301	11-019-006-00028-004	101000 OLIVAR-SIN VARIEDAD	S	1,44	0,00
2546300	11-019-006-00029-003	101000 OLIVAR-SIN VARIEDAD	S	1,74	0,00

**Mayor pendiente media****PUNTOS:** 3,00 27.56%

<u>REF.</u>	<u>REFERENCIA SIGPAC</u>	<u>CULTIVO DESCRIPCIÓN CULTIVO</u>	<u>S/R</u>	<u>PENDIENTE MEDIA (%)</u>	<u>SUP. COMPROM.</u> <u>(ha)</u>
2546305	11-019-006-00025-004	101000 OLIVAR-SIN VARIEDAD	S	24,59	0,37
2546306	11-019-006-00027-003	101000 OLIVAR-SIN VARIEDAD	S	27,34	1,34
2546298	11-019-006-00027-006	101000 OLIVAR-SIN VARIEDAD	S	25,35	0,02
2546299	11-019-006-00027-016	101000 OLIVAR-SIN VARIEDAD	S	28,27	1,81
2546301	11-019-006-00028-004	101000 OLIVAR-SIN VARIEDAD	S	24,96	1,44
2546300	11-019-006-00029-003	101000 OLIVAR-SIN VARIEDAD	S	29,79	1,74

**Porcentaje de superficie determinada en Red Natura 2000****PUNTOS:** 4,00 100.0%

<u>REF.</u>	<u>REFERENCIA SIGPAC</u>	<u>CULTIVO DESCRIPCIÓN CULTIVO</u>	<u>S/R</u>	<u>SUP. COMPROM.</u> <u>(ha)</u>	<u>SUP. CUMPLE</u> <u>(ha)</u>
2546305	11-019-006-00025-004	101000 OLIVAR-SIN VARIEDAD	S	0,37	0,37
2546306	11-019-006-00027-003	101000 OLIVAR-SIN VARIEDAD	S	1,34	1,34
2546298	11-019-006-00027-006	101000 OLIVAR-SIN VARIEDAD	S	0,02	0,02

<b>REF.</b>	<b>REFERENCIA SIGPAC</b>	<b>CULTIVO</b>	<b>DESCRIPCIÓN CULTIVO</b>	<b>S/R</b>	<b>SUP. COMPROM.</b> <b>(ha)</b>	<b>SUP. CUMPLE</b> <b>(ha)</b>
2546299	11-019-006-00027-016	101000	OLIVAR-SIN VARIEDAD	S	1,81	1,81
2546301	11-019-006-00028-004	101000	OLIVAR-SIN VARIEDAD	S	1,44	1,44
2546300	11-019-006-00029-003	101000	OLIVAR-SIN VARIEDAD	S	1,74	1,74



<u>APELLIDOS Y NOMBRE / RAZÓN SOCIAL</u>	<u>NIF</u>	<u>EXPEDIENTE</u>	<u>SUP. COMPROMETIDA (ha)</u>
ORTIZ ORDOÑEZ ANTONIO	75860160L	2005483	17.17

**RESOLUCIÓN  
ADMITIDO**

**IMPORTE POR ANUALIDAD**

	<u>2015</u>	<u>2016</u>	<u>2017</u>	<u>2018</u>	<u>2019</u>
IMPORTE MÁXIMO SUBVENCIONABLE	1.959,78 €	1.959,78 €	1.959,78 €	1.959,78 €	1.959,78 €
IMPORTE MEDIO DE TRANSFERENCIA (€/ha)	114,14 €	114,14 €	114,14 €	114,14 €	114,14 €

**RECINTOS COMPROMETIDOS**

<u>REF.</u>	<u>REFERENCIA SIGPAC</u>	<u>CULTIVO</u>	<u>DESCRIPCIÓN CULTIVO</u>	<u>S/R</u>	<u>PEND. MEDIA (%)</u>	<u>SUP. DEC. ADMIN. (ha)</u>	<u>SUP. CERT. (ha)</u>	<u>SUP. CAMPO (ha)</u>	<u>SUP. COMPROM. (ha)</u>
2530742	11-029-020-00015-001	101000	OLIVAR-SIN VARIEDAD	S	52,65	2,62	2,73		2,62
2530743	11-029-020-00015-016	101000	OLIVAR-SIN VARIEDAD	S	42,51	0,98	0,98		0,98
2530744	11-029-020-00015-018	101000	OLIVAR-SIN VARIEDAD	S	38,09	0,61	0,65		0,61
2530745	11-029-020-00015-005	101000	OLIVAR-SIN VARIEDAD	S	38,26	0,26	0,26		0,26
2530746	11-029-020-00015-017	101000	OLIVAR-SIN VARIEDAD	S	31,71	3,45	3,67		3,45
2530747	11-029-021-00001-016	101000	OLIVAR-SIN VARIEDAD	S	37,64	9,25	9,25		9,25

**RESUMEN CRITERIOS DE SELECCIÓN**

**10.1.12 Agricultura de montaña con orientación ecológica en olivar** PUNTOS: 13,54

	<u>PUNTOS</u>	
Solicitantes de la medida 11, específica para la conversión o mantenimiento en agricultura ecológica	3,00	S
Porcentaje de superficie determinada en zonas con limitaciones naturales u otras limitaciones específicas ubicadas en las zonas de montaña	4,00	100.0%
Porcentaje de superficie determinada situada en zonas RAMSAR	0,00	0.0%
Porcentaje de superficie determinada en zonas vulnerables a la contaminación por nitratos	0,00	0.0%
Mayor pendiente media	3,00	39.04%
Porcentaje de superficie determinada en Red Natura 2000	3,54	53.87%



**DETALLE CRITERIOS DE SELECCIÓN****10.1.12 Agricultura de montaña con orientación ecológica en olivar****PUNTOS:** 13,54**Solicitantes de la medida 11, específica para la conversión o mantenimiento en agricultura ecológica****PUNTOS:** 3,00 S**Porcentaje de superficie determinada en zonas con limitaciones naturales u otras limitaciones específicas ubicadas en las zonas de montaña****PUNTOS:** 4,00 100.0%

<u>REF.</u>	<u>REFERENCIA SIGPAC</u>	<u>CULTIVO DESCRIPCIÓN CULTIVO</u>	<u>S/R</u>	<u>SUP. COMPROM.</u> <u>(ha)</u>	<u>SUP. CUMPLE</u> <u>(ha)</u>
2530742	11-029-020-00015-001	101000 OLIVAR-SIN VARIEDAD	S	2,62	2,62
2530745	11-029-020-00015-005	101000 OLIVAR-SIN VARIEDAD	S	0,26	0,26
2530743	11-029-020-00015-016	101000 OLIVAR-SIN VARIEDAD	S	0,98	0,98
2530746	11-029-020-00015-017	101000 OLIVAR-SIN VARIEDAD	S	3,45	3,45
2530744	11-029-020-00015-018	101000 OLIVAR-SIN VARIEDAD	S	0,61	0,61
2530747	11-029-021-00001-016	101000 OLIVAR-SIN VARIEDAD	S	9,25	9,25

**Porcentaje de superficie determinada situada en zonas RAMSAR****PUNTOS:** 0,00 0.0%

<u>REF.</u>	<u>REFERENCIA SIGPAC</u>	<u>CULTIVO DESCRIPCIÓN CULTIVO</u>	<u>S/R</u>	<u>SUP. COMPROM.</u> <u>(ha)</u>	<u>SUP. CUMPLE</u> <u>(ha)</u>
2530742	11-029-020-00015-001	101000 OLIVAR-SIN VARIEDAD	S	2,62	0,00
2530745	11-029-020-00015-005	101000 OLIVAR-SIN VARIEDAD	S	0,26	0,00
2530743	11-029-020-00015-016	101000 OLIVAR-SIN VARIEDAD	S	0,98	0,00
2530746	11-029-020-00015-017	101000 OLIVAR-SIN VARIEDAD	S	3,45	0,00
2530744	11-029-020-00015-018	101000 OLIVAR-SIN VARIEDAD	S	0,61	0,00
2530747	11-029-021-00001-016	101000 OLIVAR-SIN VARIEDAD	S	9,25	0,00

**Porcentaje de superficie determinada en zonas vulnerables a la contaminación por nitratos****PUNTOS:** 0,00 0.0%

<u>REF.</u>	<u>REFERENCIA SIGPAC</u>	<u>CULTIVO DESCRIPCIÓN CULTIVO</u>	<u>S/R</u>	<u>SUP. COMPROM.</u> <u>(ha)</u>	<u>SUP. CUMPLE</u> <u>(ha)</u>
2530742	11-029-020-00015-001	101000 OLIVAR-SIN VARIEDAD	S	2,62	0,00
2530745	11-029-020-00015-005	101000 OLIVAR-SIN VARIEDAD	S	0,26	0,00
2530743	11-029-020-00015-016	101000 OLIVAR-SIN VARIEDAD	S	0,98	0,00
2530746	11-029-020-00015-017	101000 OLIVAR-SIN VARIEDAD	S	3,45	0,00
2530744	11-029-020-00015-018	101000 OLIVAR-SIN VARIEDAD	S	0,61	0,00
2530747	11-029-021-00001-016	101000 OLIVAR-SIN VARIEDAD	S	9,25	0,00

**Mayor pendiente media****PUNTOS:** 3,00 39.04%

<u>REF.</u>	<u>REFERENCIA SIGPAC</u>	<u>CULTIVO DESCRIPCIÓN CULTIVO</u>	<u>S/R</u>	<u>PENDIENTE MEDIA (%)</u>	<u>SUP. COMPROM.</u> <u>(ha)</u>
2530742	11-029-020-00015-001	101000 OLIVAR-SIN VARIEDAD	S	52,65	2,62
2530745	11-029-020-00015-005	101000 OLIVAR-SIN VARIEDAD	S	38,26	0,26
2530743	11-029-020-00015-016	101000 OLIVAR-SIN VARIEDAD	S	42,51	0,98
2530746	11-029-020-00015-017	101000 OLIVAR-SIN VARIEDAD	S	31,71	3,45
2530744	11-029-020-00015-018	101000 OLIVAR-SIN VARIEDAD	S	38,09	0,61
2530747	11-029-021-00001-016	101000 OLIVAR-SIN VARIEDAD	S	37,64	9,25

**Porcentaje de superficie determinada en Red Natura 2000****PUNTOS:** 3,54 53.87%

<u>REF.</u>	<u>REFERENCIA SIGPAC</u>	<u>CULTIVO DESCRIPCIÓN CULTIVO</u>	<u>S/R</u>	<u>SUP. COMPROM.</u> <u>(ha)</u>	<u>SUP. CUMPLE</u> <u>(ha)</u>
2530742	11-029-020-00015-001	101000 OLIVAR-SIN VARIEDAD	S	2,62	0,00
2530745	11-029-020-00015-005	101000 OLIVAR-SIN VARIEDAD	S	0,26	0,00
2530743	11-029-020-00015-016	101000 OLIVAR-SIN VARIEDAD	S	0,98	0,00

<b>REF.</b>	<b>REFERENCIA SIGPAC</b>	<b>CULTIVO</b>	<b>DESCRIPCIÓN CULTIVO</b>	<b>S/R</b>	<b>SUP. COMPROM.</b> <b>(ha)</b>	<b>SUP. CUMPLE</b> <b>(ha)</b>
2530746	11-029-020-00015-017	101000	OLIVAR-SIN VARIEDAD	S	3,45	0,00
2530744	11-029-020-00015-018	101000	OLIVAR-SIN VARIEDAD	S	0,61	0,00
2530747	11-029-021-00001-016	101000	OLIVAR-SIN VARIEDAD	S	9,25	9,25



<u>APELLIDOS Y NOMBRE / RAZÓN SOCIAL</u>		<u>NIF</u>	<u>EXPEDIENTE</u>	<u>SUP. COMPROMETIDA</u>				
				<u>(ha)</u>				
PALMA LUNA ISABEL		25573481B	2005742	3.96				
<b>RESOLUCIÓN</b>								
<b>ADMITIDO</b>								
<b>IMPORTE POR ANUALIDAD</b>								
		<b>2015</b>	<b>2016</b>	<b>2017</b>	<b>2018</b>	<b>2019</b>		
<b>IMPORTE MÁXIMO SUBVENCIONABLE</b>		451,99 €	451,99 €	451,99 €	451,99 €	451,99 €		
<b>IMPORTE MEDIO DE TRANSFERENCIA (€/ha)</b>		114,14 €	114,14 €	114,14 €	114,14 €	114,14 €		
<b>RECINTOS COMPROMETIDOS</b>								
<u>REF.</u>	<u>REFERENCIA SIGPAC</u>	<u>CULTIVO</u>	<u>DESCRIPCIÓN CULTIVO</u>	<u>PEND. MEDIA</u>	<u>SUP. DEC. ADMIN.</u>	<u>SUP. CERT.</u>	<u>SUP. CAMPO</u>	<u>SUP. COMPROM.</u>
				<u>S/R</u>	<u>(%)</u>	<u>(ha)</u>	<u>(ha)</u>	<u>(ha)</u>
2534470	11-042-006-00005-012	101000	OLIVAR-SIN VARIEDAD	S	21,97	0,20	0,20	0,20
2534471	11-042-006-00005-045	101000	OLIVAR-SIN VARIEDAD	S	56,96	1,48	1,55	1,48
2534472	11-042-006-00005-013	101000	OLIVAR-SIN VARIEDAD	S	33,59	1,72	5,73	1,72
2534473	11-042-006-00005-025	101000	OLIVAR-SIN VARIEDAD	S	41,95	0,03	0,03	0,03
2534476	11-042-006-00005-022	101000	OLIVAR-SIN VARIEDAD	S	27,78	0,49	0,49	0,49
2534477	11-042-006-00005-026	101000	OLIVAR-SIN VARIEDAD	S	35,62	0,04	0,04	0,04

**RESUMEN CRITERIOS DE SELECCIÓN**

<b>10.1.12 Agricultura de montaña con orientación ecológica en olivar</b>		<b>PUNTOS: 14,00</b>	
		<b>PUNTOS</b>	
<b>Solicitantes de la medida 11, específica para la conversión o mantenimiento en agricultura ecológica</b>		3,00	S
<b>Porcentaje de superficie determinada en zonas con limitaciones naturales u otras limitaciones específicas ubicadas en las zonas de montaña</b>		4,00	100.0%
<b>Porcentaje de superficie determinada situada en zonas RAMSAR</b>		0,00	0.0%
<b>Porcentaje de superficie determinada en zonas vulnerables a la contaminación por nitratos</b>		0,00	0.0%
<b>Mayor pendiente media</b>		3,00	41.1%
<b>Porcentaje de superficie determinada en Red Natura 2000</b>		4,00	100.0%



**DETALLE CRITERIOS DE SELECCIÓN****10.1.12 Agricultura de montaña con orientación ecológica en olivar****PUNTOS:** 14,00**Solicitantes de la medida 11, específica para la conversión o mantenimiento en agricultura ecológica****PUNTOS:** 3,00 S**Porcentaje de superficie determinada en zonas con limitaciones naturales u otras limitaciones específicas ubicadas en las zonas de montaña****PUNTOS:** 4,00 100.0%

<u>REF.</u>	<u>REFERENCIA SIGPAC</u>	<u>CULTIVO DESCRIPCIÓN CULTIVO</u>	<u>S/R</u>	<u>SUP. COMPROM.</u> <u>(ha)</u>	<u>SUP. CUMPLE</u> <u>(ha)</u>
2534470	11-042-006-00005-012	101000 OLIVAR-SIN VARIEDAD	S	0,20	0,20
2534472	11-042-006-00005-013	101000 OLIVAR-SIN VARIEDAD	S	1,72	1,72
2534476	11-042-006-00005-022	101000 OLIVAR-SIN VARIEDAD	S	0,49	0,49
2534473	11-042-006-00005-025	101000 OLIVAR-SIN VARIEDAD	S	0,03	0,03
2534477	11-042-006-00005-026	101000 OLIVAR-SIN VARIEDAD	S	0,04	0,04
2534471	11-042-006-00005-045	101000 OLIVAR-SIN VARIEDAD	S	1,48	1,48

**Porcentaje de superficie determinada situada en zonas RAMSAR****PUNTOS:** 0,00 0.0%

<u>REF.</u>	<u>REFERENCIA SIGPAC</u>	<u>CULTIVO DESCRIPCIÓN CULTIVO</u>	<u>S/R</u>	<u>SUP. COMPROM.</u> <u>(ha)</u>	<u>SUP. CUMPLE</u> <u>(ha)</u>
2534470	11-042-006-00005-012	101000 OLIVAR-SIN VARIEDAD	S	0,20	0,00
2534472	11-042-006-00005-013	101000 OLIVAR-SIN VARIEDAD	S	1,72	0,00
2534476	11-042-006-00005-022	101000 OLIVAR-SIN VARIEDAD	S	0,49	0,00
2534473	11-042-006-00005-025	101000 OLIVAR-SIN VARIEDAD	S	0,03	0,00
2534477	11-042-006-00005-026	101000 OLIVAR-SIN VARIEDAD	S	0,04	0,00
2534471	11-042-006-00005-045	101000 OLIVAR-SIN VARIEDAD	S	1,48	0,00

**Porcentaje de superficie determinada en zonas vulnerables a la contaminación por nitratos****PUNTOS:** 0,00 0.0%

<u>REF.</u>	<u>REFERENCIA SIGPAC</u>	<u>CULTIVO DESCRIPCIÓN CULTIVO</u>	<u>S/R</u>	<u>SUP. COMPROM.</u> <u>(ha)</u>	<u>SUP. CUMPLE</u> <u>(ha)</u>
2534470	11-042-006-00005-012	101000 OLIVAR-SIN VARIEDAD	S	0,20	0,00
2534472	11-042-006-00005-013	101000 OLIVAR-SIN VARIEDAD	S	1,72	0,00
2534476	11-042-006-00005-022	101000 OLIVAR-SIN VARIEDAD	S	0,49	0,00
2534473	11-042-006-00005-025	101000 OLIVAR-SIN VARIEDAD	S	0,03	0,00
2534477	11-042-006-00005-026	101000 OLIVAR-SIN VARIEDAD	S	0,04	0,00
2534471	11-042-006-00005-045	101000 OLIVAR-SIN VARIEDAD	S	1,48	0,00

**Mayor pendiente media****PUNTOS:** 3,00 41.1%

<u>REF.</u>	<u>REFERENCIA SIGPAC</u>	<u>CULTIVO DESCRIPCIÓN CULTIVO</u>	<u>S/R</u>	<u>PENDIENTE MEDIA (%)</u>	<u>SUP. COMPROM.</u> <u>(ha)</u>
2534470	11-042-006-00005-012	101000 OLIVAR-SIN VARIEDAD	S	21,97	0,20
2534472	11-042-006-00005-013	101000 OLIVAR-SIN VARIEDAD	S	33,59	1,72
2534476	11-042-006-00005-022	101000 OLIVAR-SIN VARIEDAD	S	27,78	0,49
2534473	11-042-006-00005-025	101000 OLIVAR-SIN VARIEDAD	S	41,95	0,03
2534477	11-042-006-00005-026	101000 OLIVAR-SIN VARIEDAD	S	35,62	0,04
2534471	11-042-006-00005-045	101000 OLIVAR-SIN VARIEDAD	S	56,96	1,48

**Porcentaje de superficie determinada en Red Natura 2000****PUNTOS:** 4,00 100.0%

<u>REF.</u>	<u>REFERENCIA SIGPAC</u>	<u>CULTIVO DESCRIPCIÓN CULTIVO</u>	<u>S/R</u>	<u>SUP. COMPROM.</u> <u>(ha)</u>	<u>SUP. CUMPLE</u> <u>(ha)</u>
2534470	11-042-006-00005-012	101000 OLIVAR-SIN VARIEDAD	S	0,20	0,20
2534472	11-042-006-00005-013	101000 OLIVAR-SIN VARIEDAD	S	1,72	1,72
2534476	11-042-006-00005-022	101000 OLIVAR-SIN VARIEDAD	S	0,49	0,49

<b>REF.</b>	<b>REFERENCIA SIGPAC</b>	<b>CULTIVO</b>	<b>DESCRIPCIÓN CULTIVO</b>	<b>S/R</b>	<b>SUP. COMPROM.</b> <b>(ha)</b>	<b>SUP. CUMPLE</b> <b>(ha)</b>
2534473	11-042-006-00005-025	101000	OLIVAR-SIN VARIEDAD	S	0,03	0,03
2534477	11-042-006-00005-026	101000	OLIVAR-SIN VARIEDAD	S	0,04	0,04
2534471	11-042-006-00005-045	101000	OLIVAR-SIN VARIEDAD	S	1,48	1,48





<u>APELLIDOS Y NOMBRE / RAZÓN SOCIAL</u>	<u>NIF</u>	<u>EXPEDIENTE</u>	<u>SUP. COMPROMETIDA</u>		
			<u>(ha)</u>		
PEREZ FERNANDEZ MARIA ISABEL	75858473B	2007099	15.09		
<b>RESOLUCIÓN</b>					
<b>ADMITIDO</b>					
<b>IMPORTES POR ANUALIDAD</b>					
	<b>2015</b>	<b>2016</b>	<b>2017</b>	<b>2018</b>	<b>2019</b>
<b>IMPORTE MÁXIMO SUBVENCIONABLE</b>	1.722,37 €	1.722,37 €	1.722,37 €	1.722,37 €	1.722,37 €
<b>IMPORTE MEDIO DE TRANSFERENCIA (€/ha)</b>	114,14 €	114,14 €	114,14 €	114,14 €	114,14 €

**RECINTOS COMPROMETIDOS**

<u>REF.</u>	<u>REFERENCIA SIGPAC</u>	<u>CULTIVO</u>	<u>DESCRIPCIÓN CULTIVO</u>	<u>S/R</u>	<u>PEND. MEDIA (%)</u>	<u>SUP. DEC. ADMIN. (ha)</u>	<u>SUP. CERT. (ha)</u>	<u>SUP. CAMPO (ha)</u>	<u>SUP. COMPROM. (ha)</u>
2315979	11-024-003-00068-001	101000	OLIVAR-SIN VARIEDAD	S	34,54	1,05	1,05		1,05
2315980	11-024-003-00069-001	101000	OLIVAR-SIN VARIEDAD	S	25,17	1,41	1,41		1,41
2315981	11-024-003-00084-003	101000	OLIVAR-SIN VARIEDAD	S	41,69	0,92	1,58		0,92
2315982	11-024-003-00076-001	101000	OLIVAR-SIN VARIEDAD	S	28,83	1,12	1,12		1,12
2315983	11-024-003-00075-002	101000	OLIVAR-SIN VARIEDAD	S	34,26	1,10	1,10		1,10
2315984	11-024-003-00077-001	101000	OLIVAR-SIN VARIEDAD	S	41,64	0,23	0,23		0,23
2315985	11-024-035-00042-001	101000	OLIVAR-SIN VARIEDAD	S	29,60	0,16	0,16		0,16
2315991	11-024-035-00009-001	101000	OLIVAR-SIN VARIEDAD	S	26,91	4,32	4,32		4,32
2315992	11-024-035-00043-003	101000	OLIVAR-SIN VARIEDAD	S	23,21	0,43	0,43		0,43
2315993	11-024-035-00044-001	101000	OLIVAR-SIN VARIEDAD	S	29,77	0,01	0,01		0,01
2315994	11-024-035-00079-002	101000	OLIVAR-SIN VARIEDAD	S	38,01	0,04	0,04		0,04
2315995	11-024-035-00080-002	101000	OLIVAR-SIN VARIEDAD	S	31,32	3,16	3,16		3,16
2315998	11-024-035-00041-001	101000	OLIVAR-SIN VARIEDAD	S	28,54	0,08	0,08		0,08
2316000	11-024-003-00120-002	101000	OLIVAR-SIN VARIEDAD	S	20,22	0,01	0,01		0,01
2316002	11-024-003-00118-001	101000	OLIVAR-SIN VARIEDAD	S	33,49	1,00	1,00		0,99
2316005	11-024-037-00060-001	101000	OLIVAR-SIN VARIEDAD	S	20,26	0,06	0,06		0,06

**INCIDENCIAS****INCIDENCIA DESCRIPCIÓN**

- 218 La superficie total declarada sobre un mismo recinto en el conjunto de los expedientes, no puede superar la superficie total que el SIGPAC establece para ese recinto.  
Ref:2316002 Recinto:11-024-003-00118-001 Cultivo:101000 OLIVAR-SIN VARIEDAD Secano Suma de superficies declaradas para este recinto por todos los solicitantes (Áreas):106 Superficie SIGPAC medida para este recinto (Áreas):105 Exceso de superficie declarada (Hectáreas):0,01
- 80405 Cultivo, variedad, regimen y/o uso del recinto SIGPAC no compatible con la operación (anexo III.I, Orden 26 mayo 2015)  
Ref:2316001 Recinto:11-024-003-00119-001 Cultivo:101000 OLIVAR-SIN VARIEDAD Secano Uso:PA

**RESUMEN CRITERIOS DE SELECCIÓN**

<b>10.1.12 Agricultura de montaña con orientación ecológica en olivar</b>	<b>PUNTOS: 10,00</b>	
	<b>PUNTOS</b>	
<b>Solicitantes de la medida 11, específica para la conversión o mantenimiento en agricultura ecológica</b>	3,00	S
<b>Porcentaje de superficie determinada en zonas con limitaciones naturales u otras limitaciones específicas ubicadas en las zonas de montaña</b>	4,00	100.0%
<b>Porcentaje de superficie determinada situada en zonas RAMSAR</b>	0,00	0.0%
<b>Porcentaje de superficie determinada en zonas vulnerables a la contaminación por nitratos</b>	0,00	0.0%
<b>Mayor pendiente media</b>	3,00	30.37%
<b>Porcentaje de superficie determinada en Red Natura 2000</b>	0,00	0.0%



**DETALLE CRITERIOS DE SELECCIÓN****10.1.12 Agricultura de montaña con orientación ecológica en olivar****PUNTOS:** 10,00**Solicitantes de la medida 11, específica para la conversión o mantenimiento en agricultura ecológica****PUNTOS:** 3,00 S**Porcentaje de superficie determinada en zonas con limitaciones naturales u otras limitaciones específicas ubicadas en las zonas de montaña****PUNTOS:** 4,00 100.0%

<u>REF.</u>	<u>REFERENCIA SIGPAC</u>	<u>CULTIVO</u>	<u>DESCRIPCIÓN CULTIVO</u>	<u>S/R</u>	<u>SUP. COMPROM.</u> <u>(ha)</u>	<u>SUP. CUMPLE</u> <u>(ha)</u>
2315979	11-024-003-00068-001	101000	OLIVAR-SIN VARIEDAD	S	1,05	1,05
2315980	11-024-003-00069-001	101000	OLIVAR-SIN VARIEDAD	S	1,41	1,41
2315983	11-024-003-00075-002	101000	OLIVAR-SIN VARIEDAD	S	1,10	1,10
2315982	11-024-003-00076-001	101000	OLIVAR-SIN VARIEDAD	S	1,12	1,12
2315984	11-024-003-00077-001	101000	OLIVAR-SIN VARIEDAD	S	0,23	0,23
2315981	11-024-003-00084-003	101000	OLIVAR-SIN VARIEDAD	S	0,92	0,92
2316002	11-024-003-00118-001	101000	OLIVAR-SIN VARIEDAD	S	0,99	0,99
2316000	11-024-003-00120-002	101000	OLIVAR-SIN VARIEDAD	S	0,01	0,01
2315991	11-024-035-00009-001	101000	OLIVAR-SIN VARIEDAD	S	4,32	4,32
2315998	11-024-035-00041-001	101000	OLIVAR-SIN VARIEDAD	S	0,08	0,08
2315985	11-024-035-00042-001	101000	OLIVAR-SIN VARIEDAD	S	0,16	0,16
2315992	11-024-035-00043-003	101000	OLIVAR-SIN VARIEDAD	S	0,43	0,43
2315993	11-024-035-00044-001	101000	OLIVAR-SIN VARIEDAD	S	0,01	0,01
2315994	11-024-035-00079-002	101000	OLIVAR-SIN VARIEDAD	S	0,04	0,04
2315995	11-024-035-00080-002	101000	OLIVAR-SIN VARIEDAD	S	3,16	3,16
2316005	11-024-037-00060-001	101000	OLIVAR-SIN VARIEDAD	S	0,06	0,06

**Porcentaje de superficie determinada situada en zonas RAMSAR****PUNTOS:** 0,00 0.0%

<u>REF.</u>	<u>REFERENCIA SIGPAC</u>	<u>CULTIVO</u>	<u>DESCRIPCIÓN CULTIVO</u>	<u>S/R</u>	<u>SUP. COMPROM.</u> <u>(ha)</u>	<u>SUP. CUMPLE</u> <u>(ha)</u>
2315979	11-024-003-00068-001	101000	OLIVAR-SIN VARIEDAD	S	1,05	0,00
2315980	11-024-003-00069-001	101000	OLIVAR-SIN VARIEDAD	S	1,41	0,00
2315983	11-024-003-00075-002	101000	OLIVAR-SIN VARIEDAD	S	1,10	0,00
2315982	11-024-003-00076-001	101000	OLIVAR-SIN VARIEDAD	S	1,12	0,00
2315984	11-024-003-00077-001	101000	OLIVAR-SIN VARIEDAD	S	0,23	0,00
2315981	11-024-003-00084-003	101000	OLIVAR-SIN VARIEDAD	S	0,92	0,00
2316002	11-024-003-00118-001	101000	OLIVAR-SIN VARIEDAD	S	0,99	0,00
2316000	11-024-003-00120-002	101000	OLIVAR-SIN VARIEDAD	S	0,01	0,00
2315991	11-024-035-00009-001	101000	OLIVAR-SIN VARIEDAD	S	4,32	0,00
2315998	11-024-035-00041-001	101000	OLIVAR-SIN VARIEDAD	S	0,08	0,00
2315985	11-024-035-00042-001	101000	OLIVAR-SIN VARIEDAD	S	0,16	0,00
2315992	11-024-035-00043-003	101000	OLIVAR-SIN VARIEDAD	S	0,43	0,00
2315993	11-024-035-00044-001	101000	OLIVAR-SIN VARIEDAD	S	0,01	0,00
2315994	11-024-035-00079-002	101000	OLIVAR-SIN VARIEDAD	S	0,04	0,00
2315995	11-024-035-00080-002	101000	OLIVAR-SIN VARIEDAD	S	3,16	0,00
2316005	11-024-037-00060-001	101000	OLIVAR-SIN VARIEDAD	S	0,06	0,00

**Porcentaje de superficie determinada en zonas vulnerables a la contaminación por nitratos****PUNTOS:** 0,00 0.0%

<u>REF.</u>	<u>REFERENCIA SIGPAC</u>	<u>CULTIVO</u>	<u>DESCRIPCIÓN CULTIVO</u>	<u>S/R</u>	<u>SUP. COMPROM.</u> <u>(ha)</u>	<u>SUP. CUMPLE</u> <u>(ha)</u>
2315979	11-024-003-00068-001	101000	OLIVAR-SIN VARIEDAD	S	1,05	0,00
2315980	11-024-003-00069-001	101000	OLIVAR-SIN VARIEDAD	S	1,41	0,00
2315983	11-024-003-00075-002	101000	OLIVAR-SIN VARIEDAD	S	1,10	0,00
2315982	11-024-003-00076-001	101000	OLIVAR-SIN VARIEDAD	S	1,12	0,00
2315984	11-024-003-00077-001	101000	OLIVAR-SIN VARIEDAD	S	0,23	0,00
2315981	11-024-003-00084-003	101000	OLIVAR-SIN VARIEDAD	S	0,92	0,00
2316002	11-024-003-00118-001	101000	OLIVAR-SIN VARIEDAD	S	0,99	0,00

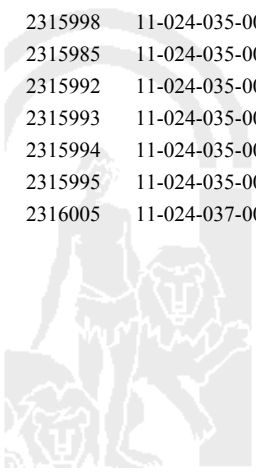
<u>REF.</u>	<u>REFERENCIA SIGPAC</u>	<u>CULTIVO</u>	<u>DESCRIPCIÓN CULTIVO</u>	<u>S/R</u>	<u>SUP. COMPROM.</u> <u>(ha)</u>	<u>SUP. CUMPLE</u> <u>(ha)</u>
2316000	11-024-003-00120-002	101000	OLIVAR-SIN VARIEDAD	S	0,01	0,00
2315991	11-024-035-00009-001	101000	OLIVAR-SIN VARIEDAD	S	4,32	0,00
2315998	11-024-035-00041-001	101000	OLIVAR-SIN VARIEDAD	S	0,08	0,00
2315985	11-024-035-00042-001	101000	OLIVAR-SIN VARIEDAD	S	0,16	0,00
2315992	11-024-035-00043-003	101000	OLIVAR-SIN VARIEDAD	S	0,43	0,00
2315993	11-024-035-00044-001	101000	OLIVAR-SIN VARIEDAD	S	0,01	0,00
2315994	11-024-035-00079-002	101000	OLIVAR-SIN VARIEDAD	S	0,04	0,00
2315995	11-024-035-00080-002	101000	OLIVAR-SIN VARIEDAD	S	3,16	0,00
2316005	11-024-037-00060-001	101000	OLIVAR-SIN VARIEDAD	S	0,06	0,00

**Mayor pendiente media****PUNTOS:** 3,00 30.37%

<u>REF.</u>	<u>REFERENCIA SIGPAC</u>	<u>CULTIVO</u>	<u>DESCRIPCIÓN CULTIVO</u>	<u>S/R</u>	<u>PENDIENTE MEDIA (%)</u>	<u>SUP. COMPROM.</u> <u>(ha)</u>
2315979	11-024-003-00068-001	101000	OLIVAR-SIN VARIEDAD	S	34,54	1,05
2315980	11-024-003-00069-001	101000	OLIVAR-SIN VARIEDAD	S	25,17	1,41
2315983	11-024-003-00075-002	101000	OLIVAR-SIN VARIEDAD	S	34,26	1,10
2315982	11-024-003-00076-001	101000	OLIVAR-SIN VARIEDAD	S	28,83	1,12
2315984	11-024-003-00077-001	101000	OLIVAR-SIN VARIEDAD	S	41,64	0,23
2315981	11-024-003-00084-003	101000	OLIVAR-SIN VARIEDAD	S	41,69	0,92
2316002	11-024-003-00118-001	101000	OLIVAR-SIN VARIEDAD	S	33,49	0,99
2316000	11-024-003-00120-002	101000	OLIVAR-SIN VARIEDAD	S	20,22	0,01
2315991	11-024-035-00009-001	101000	OLIVAR-SIN VARIEDAD	S	26,91	4,32
2315998	11-024-035-00041-001	101000	OLIVAR-SIN VARIEDAD	S	28,54	0,08
2315985	11-024-035-00042-001	101000	OLIVAR-SIN VARIEDAD	S	29,60	0,16
2315992	11-024-035-00043-003	101000	OLIVAR-SIN VARIEDAD	S	23,21	0,43
2315993	11-024-035-00044-001	101000	OLIVAR-SIN VARIEDAD	S	29,77	0,01
2315994	11-024-035-00079-002	101000	OLIVAR-SIN VARIEDAD	S	38,01	0,04
2315995	11-024-035-00080-002	101000	OLIVAR-SIN VARIEDAD	S	31,32	3,16
2316005	11-024-037-00060-001	101000	OLIVAR-SIN VARIEDAD	S	20,26	0,06

**Porcentaje de superficie determinada en Red Natura 2000****PUNTOS:** 0,00 0.0%

<u>REF.</u>	<u>REFERENCIA SIGPAC</u>	<u>CULTIVO</u>	<u>DESCRIPCIÓN CULTIVO</u>	<u>S/R</u>	<u>SUP. COMPROM.</u> <u>(ha)</u>	<u>SUP. CUMPLE</u> <u>(ha)</u>
2315979	11-024-003-00068-001	101000	OLIVAR-SIN VARIEDAD	S	1,05	0,00
2315980	11-024-003-00069-001	101000	OLIVAR-SIN VARIEDAD	S	1,41	0,00
2315983	11-024-003-00075-002	101000	OLIVAR-SIN VARIEDAD	S	1,10	0,00
2315982	11-024-003-00076-001	101000	OLIVAR-SIN VARIEDAD	S	1,12	0,00
2315984	11-024-003-00077-001	101000	OLIVAR-SIN VARIEDAD	S	0,23	0,00
2315981	11-024-003-00084-003	101000	OLIVAR-SIN VARIEDAD	S	0,92	0,00
2316002	11-024-003-00118-001	101000	OLIVAR-SIN VARIEDAD	S	0,99	0,00
2316000	11-024-003-00120-002	101000	OLIVAR-SIN VARIEDAD	S	0,01	0,00
2315991	11-024-035-00009-001	101000	OLIVAR-SIN VARIEDAD	S	4,32	0,00
2315998	11-024-035-00041-001	101000	OLIVAR-SIN VARIEDAD	S	0,08	0,00
2315985	11-024-035-00042-001	101000	OLIVAR-SIN VARIEDAD	S	0,16	0,00
2315992	11-024-035-00043-003	101000	OLIVAR-SIN VARIEDAD	S	0,43	0,00
2315993	11-024-035-00044-001	101000	OLIVAR-SIN VARIEDAD	S	0,01	0,00
2315994	11-024-035-00079-002	101000	OLIVAR-SIN VARIEDAD	S	0,04	0,00
2315995	11-024-035-00080-002	101000	OLIVAR-SIN VARIEDAD	S	3,16	0,00
2316005	11-024-037-00060-001	101000	OLIVAR-SIN VARIEDAD	S	0,06	0,00



<u>APELLIDOS Y NOMBRE / RAZÓN SOCIAL</u>		<u>NIF</u>	<u>EXPEDIENTE</u>	<u>SUP. COMPROMETIDA</u>				
				<u>(ha)</u>				
PEREZ MATEOS ISABEL		52283746P	2005607	3				
<b>RESOLUCIÓN</b>								
<b>ADMITIDO</b>								
<b>IMPORTE POR ANUALIDAD</b>								
		<b>2015</b>	<b>2016</b>	<b>2017</b>	<b>2018</b>	<b>2019</b>		
<b>IMPORTE MÁXIMO SUBVENCIONABLE</b>		342,42 €	342,42 €	342,42 €	342,42 €	342,42 €		
<b>IMPORTE MEDIO DE TRANSFERENCIA (€/ha)</b>		114,14 €	114,14 €	114,14 €	114,14 €	114,14 €		
<b>RECINTOS COMPROMETIDOS</b>								
<u>REF.</u>	<u>REFERENCIA SIGPAC</u>	<u>CULTIVO</u>	<u>DESCRIPCIÓN CULTIVO</u>	<u>PEND. MEDIA</u>	<u>SUP. DEC. ADMIN.</u>	<u>SUP. CERT.</u>	<u>SUP. CAMPO</u>	<u>SUP. COMPROM.</u>
				<u>S/R</u>	<u>(%)</u>	<u>(ha)</u>	<u>(ha)</u>	<u>(ha)</u>
2548777	11-038-008-00070-002	101000	OLIVAR-SIN VARIEDAD	S	35,30	3,00	3,00	3,00

### RESUMEN CRITERIOS DE SELECCIÓN

<b>10.1.12 Agricultura de montaña con orientación ecológica en olivar</b>		<b>PUNTOS: 10,00</b>	
		<b>PUNTOS</b>	
<b>Solicitantes de la medida 11, específica para la conversión o mantenimiento en agricultura ecológica</b>		3,00	S
<b>Porcentaje de superficie determinada en zonas con limitaciones naturales u otras limitaciones específicas ubicadas en las zonas de montaña</b>		4,00	100.0%
<b>Porcentaje de superficie determinada situada en zonas RAMSAR</b>		0,00	0.0%
<b>Porcentaje de superficie determinada en zonas vulnerables a la contaminación por nitratos</b>		0,00	0.0%
<b>Mayor pendiente media</b>		3,00	35.3%
<b>Porcentaje de superficie determinada en Red Natura 2000</b>		0,00	0.0%



**DETALLE CRITERIOS DE SELECCIÓN****10.1.12 Agricultura de montaña con orientación ecológica en olivar****PUNTOS: 10,00****Solicitantes de la medida 11, específica para la conversión o mantenimiento en agricultura ecológica****PUNTOS: 3,00 S****Porcentaje de superficie determinada en zonas con limitaciones naturales u otras limitaciones específicas ubicadas en las zonas de montaña****PUNTOS: 4,00 100.0%**

<u>REF.</u>	<u>REFERENCIA SIGPAC</u>	<u>CULTIVO</u>	<u>DESCRIPCIÓN CULTIVO</u>	<u>S/R</u>	<u>SUP. COMPROM.</u> <u>(ha)</u>	<u>SUP. CUMPLE</u> <u>(ha)</u>
2548777	11-038-008-00070-002	101000	OLIVAR-SIN VARIEDAD	S	3,00	3,00

**Porcentaje de superficie determinada situada en zonas RAMSAR****PUNTOS: 0,00 0.0%**

<u>REF.</u>	<u>REFERENCIA SIGPAC</u>	<u>CULTIVO</u>	<u>DESCRIPCIÓN CULTIVO</u>	<u>S/R</u>	<u>SUP. COMPROM.</u> <u>(ha)</u>	<u>SUP. CUMPLE</u> <u>(ha)</u>
2548777	11-038-008-00070-002	101000	OLIVAR-SIN VARIEDAD	S	3,00	0,00

**Porcentaje de superficie determinada en zonas vulnerables a la contaminación por nitratos****PUNTOS: 0,00 0.0%**

<u>REF.</u>	<u>REFERENCIA SIGPAC</u>	<u>CULTIVO</u>	<u>DESCRIPCIÓN CULTIVO</u>	<u>S/R</u>	<u>SUP. COMPROM.</u> <u>(ha)</u>	<u>SUP. CUMPLE</u> <u>(ha)</u>
2548777	11-038-008-00070-002	101000	OLIVAR-SIN VARIEDAD	S	3,00	0,00

**Mayor pendiente media****PUNTOS: 3,00 35.3%**

<u>REF.</u>	<u>REFERENCIA SIGPAC</u>	<u>CULTIVO</u>	<u>DESCRIPCIÓN CULTIVO</u>	<u>S/R</u>	<u>PENDIENTE MEDIA (%)</u>	<u>SUP. COMPROM.</u> <u>(ha)</u>
2548777	11-038-008-00070-002	101000	OLIVAR-SIN VARIEDAD	S	35,30	3,00

**Porcentaje de superficie determinada en Red Natura 2000****PUNTOS: 0,00 0.0%**

<u>REF.</u>	<u>REFERENCIA SIGPAC</u>	<u>CULTIVO</u>	<u>DESCRIPCIÓN CULTIVO</u>	<u>S/R</u>	<u>SUP. COMPROM.</u> <u>(ha)</u>	<u>SUP. CUMPLE</u> <u>(ha)</u>
2548777	11-038-008-00070-002	101000	OLIVAR-SIN VARIEDAD	S	3,00	0,00



<u>APELLIDOS Y NOMBRE / RAZÓN SOCIAL</u>		<u>NIF</u>	<u>EXPEDIENTE</u>	<u>SUP. COMPROMETIDA</u>				
				<u>(ha)</u>				
PINEDA CASTELLANO JOSE		28509347L	2007052	20.5				
<b>RESOLUCIÓN</b>								
<b>ADMITIDO</b>								
<b>IMPORTE POR ANUALIDAD</b>								
		<b>2015</b>	<b>2016</b>	<b>2017</b>	<b>2018</b>	<b>2019</b>		
<b>IMPORTE MÁXIMO SUBVENCIONABLE</b>		2.339,87 €	2.339,87 €	2.339,87 €	2.339,87 €	2.339,87 €		
<b>IMPORTE MEDIO DE TRANSFERENCIA (€/ha)</b>		114,14 €	114,14 €	114,14 €	114,14 €	114,14 €		
<b>RECINTOS COMPROMETIDOS</b>								
<u>REF.</u>	<u>REFERENCIA SIGPAC</u>	<u>CULTIVO</u>	<u>DESCRIPCIÓN CULTIVO</u>	<u>PEND. MEDIA</u>	<u>SUP. DEC. ADMIN.</u>	<u>SUP. CERT.</u>	<u>SUP. CAMPO</u>	<u>SUP. COMPROM.</u>
				<u>S/R</u>	<u>(%)</u>	<u>(ha)</u>	<u>(ha)</u>	<u>(ha)</u>
2548918	29-035-001-00039-001	101000	OLIVAR-SIN VARIEDAD	S	25,36	2,84	2,84	2,84
2548919	29-035-001-00038-001	101000	OLIVAR-SIN VARIEDAD	S	28,08	1,85	1,85	1,85
2548920	29-035-001-00002-003	101000	OLIVAR-SIN VARIEDAD	S	23,43	4,60	14,18	4,60
2548926	41-008-002-00103-009	101000	OLIVAR-SIN VARIEDAD	S	27,32	11,21	11,21	11,21

### RESUMEN CRITERIOS DE SELECCIÓN

<b>10.1.12 Agricultura de montaña con orientación ecológica en olivar</b>		<b>PUNTOS: 9,55</b>	
		<b>PUNTOS</b>	
Solicitantes de la medida 11, específica para la conversión o mantenimiento en agricultura ecológica		3,00	S
Porcentaje de superficie determinada en zonas con limitaciones naturales u otras limitaciones específicas ubicadas en las zonas de montaña		3,55	54.68%
Porcentaje de superficie determinada situada en zonas RAMSAR		0,00	0.0%
Porcentaje de superficie determinada en zonas vulnerables a la contaminación por nitratos		0,00	0.0%
Mayor pendiente media		3,00	26.24%
Porcentaje de superficie determinada en Red Natura 2000		0,00	0.0%



**DETALLE CRITERIOS DE SELECCIÓN****10.1.12 Agricultura de montaña con orientación ecológica en olivar****PUNTOS: 9,55****Solicitantes de la medida 11, específica para la conversión o mantenimiento en agricultura ecológica****PUNTOS: 3,00 S****Porcentaje de superficie determinada en zonas con limitaciones naturales u otras limitaciones específicas ubicadas en las zonas de montaña****PUNTOS: 3,55 54.68%**

<u>REF.</u>	<u>REFERENCIA SIGPAC</u>	<u>CULTIVO</u>	<u>DESCRIPCIÓN CULTIVO</u>	<u>S/R</u>	<u>SUP. COMPROM.</u> <u>(ha)</u>	<u>SUP. CUMPLE</u> <u>(ha)</u>
2548920	29-035-001-00002-003	101000	OLIVAR-SIN VARIEDAD	S	4,60	0,00
2548919	29-035-001-00038-001	101000	OLIVAR-SIN VARIEDAD	S	1,85	0,00
2548918	29-035-001-00039-001	101000	OLIVAR-SIN VARIEDAD	S	2,84	0,00
2548926	41-008-002-00103-009	101000	OLIVAR-SIN VARIEDAD	S	11,21	11,21

**Porcentaje de superficie determinada situada en zonas RAMSAR****PUNTOS: 0,00 0.0%**

<u>REF.</u>	<u>REFERENCIA SIGPAC</u>	<u>CULTIVO</u>	<u>DESCRIPCIÓN CULTIVO</u>	<u>S/R</u>	<u>SUP. COMPROM.</u> <u>(ha)</u>	<u>SUP. CUMPLE</u> <u>(ha)</u>
2548920	29-035-001-00002-003	101000	OLIVAR-SIN VARIEDAD	S	4,60	0,00
2548919	29-035-001-00038-001	101000	OLIVAR-SIN VARIEDAD	S	1,85	0,00
2548918	29-035-001-00039-001	101000	OLIVAR-SIN VARIEDAD	S	2,84	0,00
2548926	41-008-002-00103-009	101000	OLIVAR-SIN VARIEDAD	S	11,21	0,00

**Porcentaje de superficie determinada en zonas vulnerables a la contaminación por nitratos****PUNTOS: 0,00 0.0%**


<u>REF.</u>	<u>REFERENCIA SIGPAC</u>	<u>CULTIVO</u>	<u>DESCRIPCIÓN CULTIVO</u>	<u>S/R</u>	<u>SUP. COMPROM.</u> <u>(ha)</u>	<u>SUP. CUMPLE</u> <u>(ha)</u>
2548920	29-035-001-00002-003	101000	OLIVAR-SIN VARIEDAD	S	4,60	0,00
2548919	29-035-001-00038-001	101000	OLIVAR-SIN VARIEDAD	S	1,85	0,00
2548918	29-035-001-00039-001	101000	OLIVAR-SIN VARIEDAD	S	2,84	0,00
2548926	41-008-002-00103-009	101000	OLIVAR-SIN VARIEDAD	S	11,21	0,00

**Mayor pendiente media****PUNTOS: 3,00 26.24%**

<u>REF.</u>	<u>REFERENCIA SIGPAC</u>	<u>CULTIVO</u>	<u>DESCRIPCIÓN CULTIVO</u>	<u>S/R</u>	<u>PENDIENTE MEDIA (%)</u>	<u>SUP. COMPROM.</u> <u>(ha)</u>
2548920	29-035-001-00002-003	101000	OLIVAR-SIN VARIEDAD	S	23,43	4,60
2548919	29-035-001-00038-001	101000	OLIVAR-SIN VARIEDAD	S	28,08	1,85
2548918	29-035-001-00039-001	101000	OLIVAR-SIN VARIEDAD	S	25,36	2,84
2548926	41-008-002-00103-009	101000	OLIVAR-SIN VARIEDAD	S	27,32	11,21

**Porcentaje de superficie determinada en Red Natura 2000****PUNTOS: 0,00 0.0%**

<u>REF.</u>	<u>REFERENCIA SIGPAC</u>	<u>CULTIVO</u>	<u>DESCRIPCIÓN CULTIVO</u>	<u>S/R</u>	<u>SUP. COMPROM.</u> <u>(ha)</u>	<u>SUP. CUMPLE</u> <u>(ha)</u>
2548920	29-035-001-00002-003	101000	OLIVAR-SIN VARIEDAD	S	4,60	0,00
2548919	29-035-001-00038-001	101000	OLIVAR-SIN VARIEDAD	S	1,85	0,00
2548918	29-035-001-00039-001	101000	OLIVAR-SIN VARIEDAD	S	2,84	0,00
2548926	41-008-002-00103-009	101000	OLIVAR-SIN VARIEDAD	S	11,21	0,00



<u>APELLIDOS Y NOMBRE / RAZÓN SOCIAL</u>	<u>NIF</u>	<u>EXPEDIENTE</u>	<u>SUP. COMPROMETIDA (ha)</u>
PIQUERAS ROLDÁN ALFONSO	25554390X	2003288	3.69
<b>RESOLUCIÓN ADMITIDO</b>			
<b>IMPORTE POR ANUALIDAD</b>			

	<u>2015</u>	<u>2016</u>	<u>2017</u>	<u>2018</u>	<u>2019</u>
IMPORTE MÁXIMO SUBVENCIONABLE	421,18 €	421,18 €	421,18 €	421,18 €	421,18 €
IMPORTE MEDIO DE TRANSFERENCIA (€/ha)	114,14 €	114,14 €	114,14 €	114,14 €	114,14 €

<u>RECINTOS COMPROMETIDOS</u>				<u>PEND. MEDIA</u>	<u>SUP. DEC. ADMIN.</u>	<u>SUP. CERT.</u>	<u>SUP. CAMPO</u>	<u>SUP. COMPROM.</u>
<u>REF.</u>	<u>REFERENCIA SIGPAC</u>	<u>CULTIVO</u>	<u>DESCRIPCIÓN CULTIVO</u>	<u>S/R</u>	<u>(%)</u>	<u>(ha)</u>	<u>(ha)</u>	<u>(ha)</u>
2523901	11-018-001-00018-003	101000	OLIVAR-SIN VARIEDAD	S	26,28	0,04	0,04	0,04
2523902	11-018-002-00044-003	101000	OLIVAR-SIN VARIEDAD	S	31,31	1,02	1,02	1,02
2523905	11-018-001-00018-004	101000	OLIVAR-SIN VARIEDAD	S	26,16	0,85	0,85	0,85
2523906	11-018-002-00045-003	101000	OLIVAR-SIN VARIEDAD	S	32,61	0,80	1,08	0,80
2523907	11-018-002-00039-004	101000	OLIVAR-SIN VARIEDAD	S	42,36	0,98	0,98	0,98

### RESUMEN CRITERIOS DE SELECCIÓN

<b>10.1.12 Agricultura de montaña con orientación ecológica en olivar</b>	<b>PUNTOS: 10,00</b>	
	<b>PUNTOS</b>	
Solicitantes de la medida 11, específica para la conversión o mantenimiento en agricultura ecológica	3,00	S
Porcentaje de superficie determinada en zonas con limitaciones naturales u otras limitaciones específicas ubicadas en las zonas de montaña	4,00	100.0%
Porcentaje de superficie determinada situada en zonas RAMSAR	0,00	0.0%
Porcentaje de superficie determinada en zonas vulnerables a la contaminación por nitratos	0,00	0.0%
Mayor pendiente media	3,00	33.29%
Porcentaje de superficie determinada en Red Natura 2000	0,00	0.0%





**DETALLE CRITERIOS DE SELECCIÓN****10.1.12 Agricultura de montaña con orientación ecológica en olivar****PUNTOS:** 10,00**Solicitantes de la medida 11, específica para la conversión o mantenimiento en agricultura ecológica****PUNTOS:** 3,00 S**Porcentaje de superficie determinada en zonas con limitaciones naturales u otras limitaciones específicas ubicadas en las zonas de montaña****PUNTOS:** 4,00 100.0%

<u>REF.</u>	<u>REFERENCIA SIGPAC</u>	<u>CULTIVO DESCRIPCIÓN CULTIVO</u>	<u>S/R</u>	<u>SUP. COMPROM.</u> <u>(ha)</u>	<u>SUP. CUMPLE</u> <u>(ha)</u>
2523901	11-018-001-00018-003	101000 OLIVAR-SIN VARIEDAD	S	0,04	0,04
2523905	11-018-001-00018-004	101000 OLIVAR-SIN VARIEDAD	S	0,85	0,85
2523907	11-018-002-00039-004	101000 OLIVAR-SIN VARIEDAD	S	0,98	0,98
2523902	11-018-002-00044-003	101000 OLIVAR-SIN VARIEDAD	S	1,02	1,02
2523906	11-018-002-00045-003	101000 OLIVAR-SIN VARIEDAD	S	0,80	0,80

**Porcentaje de superficie determinada situada en zonas RAMSAR****PUNTOS:** 0,00 0.0%

<u>REF.</u>	<u>REFERENCIA SIGPAC</u>	<u>CULTIVO DESCRIPCIÓN CULTIVO</u>	<u>S/R</u>	<u>SUP. COMPROM.</u> <u>(ha)</u>	<u>SUP. CUMPLE</u> <u>(ha)</u>
2523901	11-018-001-00018-003	101000 OLIVAR-SIN VARIEDAD	S	0,04	0,00
2523905	11-018-001-00018-004	101000 OLIVAR-SIN VARIEDAD	S	0,85	0,00
2523907	11-018-002-00039-004	101000 OLIVAR-SIN VARIEDAD	S	0,98	0,00
2523902	11-018-002-00044-003	101000 OLIVAR-SIN VARIEDAD	S	1,02	0,00
2523906	11-018-002-00045-003	101000 OLIVAR-SIN VARIEDAD	S	0,80	0,00

**Porcentaje de superficie determinada en zonas vulnerables a la contaminación por nitratos****PUNTOS:** 0,00 0.0%

<u>REF.</u>	<u>REFERENCIA SIGPAC</u>	<u>CULTIVO DESCRIPCIÓN CULTIVO</u>	<u>S/R</u>	<u>SUP. COMPROM.</u> <u>(ha)</u>	<u>SUP. CUMPLE</u> <u>(ha)</u>
2523901	11-018-001-00018-003	101000 OLIVAR-SIN VARIEDAD	S	0,04	0,00
2523905	11-018-001-00018-004	101000 OLIVAR-SIN VARIEDAD	S	0,85	0,00
2523907	11-018-002-00039-004	101000 OLIVAR-SIN VARIEDAD	S	0,98	0,00
2523902	11-018-002-00044-003	101000 OLIVAR-SIN VARIEDAD	S	1,02	0,00
2523906	11-018-002-00045-003	101000 OLIVAR-SIN VARIEDAD	S	0,80	0,00

**Mayor pendiente media****PUNTOS:** 3,00 33.29%

<u>REF.</u>	<u>REFERENCIA SIGPAC</u>	<u>CULTIVO DESCRIPCIÓN CULTIVO</u>	<u>S/R</u>	<u>PENDIENTE MEDIA (%)</u>	<u>SUP. COMPROM.</u> <u>(ha)</u>
2523901	11-018-001-00018-003	101000 OLIVAR-SIN VARIEDAD	S	26,28	0,04
2523905	11-018-001-00018-004	101000 OLIVAR-SIN VARIEDAD	S	26,16	0,85
2523907	11-018-002-00039-004	101000 OLIVAR-SIN VARIEDAD	S	42,36	0,98
2523902	11-018-002-00044-003	101000 OLIVAR-SIN VARIEDAD	S	31,31	1,02
2523906	11-018-002-00045-003	101000 OLIVAR-SIN VARIEDAD	S	32,61	0,80

**Porcentaje de superficie determinada en Red Natura 2000****PUNTOS:** 0,00 0.0%

<u>REF.</u>	<u>REFERENCIA SIGPAC</u>	<u>CULTIVO DESCRIPCIÓN CULTIVO</u>	<u>S/R</u>	<u>SUP. COMPROM.</u> <u>(ha)</u>	<u>SUP. CUMPLE</u> <u>(ha)</u>
2523901	11-018-001-00018-003	101000 OLIVAR-SIN VARIEDAD	S	0,04	0,00
2523905	11-018-001-00018-004	101000 OLIVAR-SIN VARIEDAD	S	0,85	0,00
2523907	11-018-002-00039-004	101000 OLIVAR-SIN VARIEDAD	S	0,98	0,00
2523902	11-018-002-00044-003	101000 OLIVAR-SIN VARIEDAD	S	1,02	0,00
2523906	11-018-002-00045-003	101000 OLIVAR-SIN VARIEDAD	S	0,80	0,00

<u>APELLIDOS Y NOMBRE / RAZÓN SOCIAL</u>	<u>NIF</u>	<u>EXPEDIENTE</u>	<u>SUP. COMPROMETIDA</u>		
			<u>(ha)</u>		
POLEY AGULAR ANA MARIA	15435617H	2005850	1.83		
<b>RESOLUCIÓN</b>					
<b>ADMITIDO</b>					
<b>IMPORTE POR ANUALIDAD</b>					
	<u>2015</u>	<u>2016</u>	<u>2017</u>	<u>2018</u>	<u>2019</u>
<b>IMPORTE MÁXIMO SUBVENCIONABLE</b>	208,88 €	208,88 €	208,88 €	208,88 €	208,88 €
<b>IMPORTE MEDIO DE TRANSFERENCIA (€/ha)</b>	114,14 €	114,14 €	114,14 €	114,14 €	114,14 €

**RECINTOS COMPROMETIDOS**

<u>REF.</u>	<u>REFERENCIA SIGPAC</u>	<u>CULTIVO</u>	<u>DESCRIPCIÓN CULTIVO</u>	<u>PEND. MEDIA</u>	<u>SUP. DEC. ADMIN.</u>	<u>SUP. CERT.</u>	<u>SUP. CAMPO</u>	<u>SUP. COMPROM.</u>
				<u>S/R</u>	<u>(%)</u>	<u>(ha)</u>	<u>(ha)</u>	<u>(ha)</u>
2378827	11-029-019-00042-005	101000	OLIVAR-SIN VARIEDAD	S	20,36	0,01	0,01	0,01
2378828	11-029-019-00115-008	101000	OLIVAR-SIN VARIEDAD	S	30,07	0,67	0,67	0,67
2378829	11-029-019-00115-003	101000	OLIVAR-SIN VARIEDAD	S	30,54	0,03	0,02	0,02
2378830	11-029-019-00042-006	101000	OLIVAR-SIN VARIEDAD	S	30,55	1,13	1,13	1,13

**INCIDENCIAS****INCIDENCIA DESCRIPCIÓN**

80404 Recinto declarado que no cumple en su totalidad con las normas de producción ecológica (anexo I, Orden 26 de mayo de 2015)  
Ref:2378829 Recinto:11-029-019-00115-003 Cultivo:101000 OLIVAR-SIN VARIEDAD Secano Superficie Certificada (Ha):0,02

**RESUMEN CRITERIOS DE SELECCIÓN****10.1.12 Agricultura de montaña con orientación ecológica en olivar****PUNTOS: 10,00**

	<b>PUNTOS</b>	
Solicitantes de la medida 11, específica para la conversión o mantenimiento en agricultura ecológica	3,00	S
Porcentaje de superficie determinada en zonas con limitaciones naturales u otras limitaciones específicas ubicadas en las zonas de montaña	4,00	100.0%
Porcentaje de superficie determinada situada en zonas RAMSAR	0,00	0.0%
Porcentaje de superficie determinada en zonas vulnerables a la contaminación por nitratos	0,00	0.0%
Mayor pendiente media	3,00	30.32%
Porcentaje de superficie determinada en Red Natura 2000	0,00	0.0%



**DETALLE CRITERIOS DE SELECCIÓN****10.1.12 Agricultura de montaña con orientación ecológica en olivar****PUNTOS:** 10,00**Solicitantes de la medida 11, específica para la conversión o mantenimiento en agricultura ecológica****PUNTOS:** 3,00 S**Porcentaje de superficie determinada en zonas con limitaciones naturales u otras limitaciones específicas ubicadas en las zonas de montaña****PUNTOS:** 4,00 100.0%

<u>REF.</u>	<u>REFERENCIA SIGPAC</u>	<u>CULTIVO DESCRIPCIÓN CULTIVO</u>	<u>S/R</u>	<u>SUP. COMPROM. (ha)</u>	<u>SUP. CUMPLE (ha)</u>
2378827	11-029-019-00042-005	101000 OLIVAR-SIN VARIEDAD	S	0,01	0,01
2378830	11-029-019-00042-006	101000 OLIVAR-SIN VARIEDAD	S	1,13	1,13
2378829	11-029-019-00115-003	101000 OLIVAR-SIN VARIEDAD	S	0,02	0,02
2378828	11-029-019-00115-008	101000 OLIVAR-SIN VARIEDAD	S	0,67	0,67

**Porcentaje de superficie determinada situada en zonas RAMSAR****PUNTOS:** 0,00 0.0%

<u>REF.</u>	<u>REFERENCIA SIGPAC</u>	<u>CULTIVO DESCRIPCIÓN CULTIVO</u>	<u>S/R</u>	<u>SUP. COMPROM. (ha)</u>	<u>SUP. CUMPLE (ha)</u>
2378827	11-029-019-00042-005	101000 OLIVAR-SIN VARIEDAD	S	0,01	0,00
2378830	11-029-019-00042-006	101000 OLIVAR-SIN VARIEDAD	S	1,13	0,00
2378829	11-029-019-00115-003	101000 OLIVAR-SIN VARIEDAD	S	0,02	0,00
2378828	11-029-019-00115-008	101000 OLIVAR-SIN VARIEDAD	S	0,67	0,00

**Porcentaje de superficie determinada en zonas vulnerables a la contaminación por nitratos****PUNTOS:** 0,00 0.0%

<u>REF.</u>	<u>REFERENCIA SIGPAC</u>	<u>CULTIVO DESCRIPCIÓN CULTIVO</u>	<u>S/R</u>	<u>SUP. COMPROM. (ha)</u>	<u>SUP. CUMPLE (ha)</u>
2378827	11-029-019-00042-005	101000 OLIVAR-SIN VARIEDAD	S	0,01	0,00
2378830	11-029-019-00042-006	101000 OLIVAR-SIN VARIEDAD	S	1,13	0,00
2378829	11-029-019-00115-003	101000 OLIVAR-SIN VARIEDAD	S	0,02	0,00
2378828	11-029-019-00115-008	101000 OLIVAR-SIN VARIEDAD	S	0,67	0,00

**Mayor pendiente media****PUNTOS:** 3,00 30.32%

<u>REF.</u>	<u>REFERENCIA SIGPAC</u>	<u>CULTIVO DESCRIPCIÓN CULTIVO</u>	<u>S/R</u>	<u>PENDIENTE MEDIA (%)</u>	<u>SUP. COMPROM. (ha)</u>
2378827	11-029-019-00042-005	101000 OLIVAR-SIN VARIEDAD	S	20,36	0,01
2378830	11-029-019-00042-006	101000 OLIVAR-SIN VARIEDAD	S	30,55	1,13
2378829	11-029-019-00115-003	101000 OLIVAR-SIN VARIEDAD	S	30,54	0,02
2378828	11-029-019-00115-008	101000 OLIVAR-SIN VARIEDAD	S	30,07	0,67

**Porcentaje de superficie determinada en Red Natura 2000****PUNTOS:** 0,00 0.0%

<u>REF.</u>	<u>REFERENCIA SIGPAC</u>	<u>CULTIVO DESCRIPCIÓN CULTIVO</u>	<u>S/R</u>	<u>SUP. COMPROM. (ha)</u>	<u>SUP. CUMPLE (ha)</u>
2378827	11-029-019-00042-005	101000 OLIVAR-SIN VARIEDAD	S	0,01	0,00
2378830	11-029-019-00042-006	101000 OLIVAR-SIN VARIEDAD	S	1,13	0,00
2378829	11-029-019-00115-003	101000 OLIVAR-SIN VARIEDAD	S	0,02	0,00
2378828	11-029-019-00115-008	101000 OLIVAR-SIN VARIEDAD	S	0,67	0,00



<u>APELLIDOS Y NOMBRE / RAZÓN SOCIAL</u>	<u>NIF</u>	<u>EXPEDIENTE</u>	<u>SUP. COMPROMETIDA (ha)</u>
POMAR BOHORQUEZ MIGUEL	31412173S	2002455	33.26

**RESOLUCIÓN  
ADMITIDO**

**IMPORTES POR ANUALIDAD**

	<u>2015</u>	<u>2016</u>	<u>2017</u>	<u>2018</u>	<u>2019</u>
IMPORTE MÁXIMO SUBVENCIONABLE	3.796,30 €	3.796,30 €	3.796,30 €	3.796,30 €	3.796,30 €
IMPORTE MEDIO DE TRANSFERENCIA (€/ha)	114,14 €	114,14 €	114,14 €	114,14 €	114,14 €

**RECINTOS COMPROMETIDOS**

<u>REF.</u>	<u>REFERENCIA SIGPAC</u>	<u>CULTIVO</u>	<u>DESCRIPCIÓN CULTIVO</u>	<u>S/R</u>	<u>PEND. MEDIA (%)</u>	<u>SUP. DEC. ADMIN. (ha)</u>	<u>SUP. CERT. (ha)</u>	<u>SUP. CAMPO (ha)</u>	<u>SUP. COMPROM. (ha)</u>
2396966	11-006-028-00001-011	101000	OLIVAR-SIN VARIEDAD	S	20,69	0,11	0,11		0,11
2396967	11-006-028-00001-030	101000	OLIVAR-SIN VARIEDAD	S	29,90	0,05	0,05		0,05
2396968	11-006-028-00001-029	101000	OLIVAR-SIN VARIEDAD	S	31,15	0,04	0,04		0,04
2396969	11-006-028-00001-026	101000	OLIVAR-SIN VARIEDAD	S	28,38	1,47	1,47		1,47
2396970	11-006-028-00001-014	101000	OLIVAR-SIN VARIEDAD	S	20,99	30,48	30,48		30,48
2396971	11-006-028-00001-013	101000	OLIVAR-SIN VARIEDAD	S	31,61	1,11	1,11		1,11

**RESUMEN CRITERIOS DE SELECCIÓN**

**10.1.12 Agricultura de montaña con orientación ecológica en olivar** PUNTOS: 4,00

	<u>PUNTOS</u>	
Solicitantes de la medida 11, específica para la conversión o mantenimiento en agricultura ecológica	3,00	S
Porcentaje de superficie determinada en zonas con limitaciones naturales u otras limitaciones específicas ubicadas en las zonas de montaña	0,00	0.0%
Porcentaje de superficie determinada situada en zonas RAMSAR	0,00	0.0%
Porcentaje de superficie determinada en zonas vulnerables a la contaminación por nitratos	0,00	0.0%
Mayor pendiente media	1,00	21.7%
Porcentaje de superficie determinada en Red Natura 2000	0,00	0.0%



**DETALLE CRITERIOS DE SELECCIÓN****10.1.12 Agricultura de montaña con orientación ecológica en olivar****PUNTOS: 4,00****Solicitantes de la medida 11, específica para la conversión o mantenimiento en agricultura ecológica****PUNTOS: 3,00 S****Porcentaje de superficie determinada en zonas con limitaciones naturales u otras limitaciones específicas ubicadas en las zonas de montaña****PUNTOS: 0,00 0.0%**

<u>REF.</u>	<u>REFERENCIA SIGPAC</u>	<u>CULTIVO DESCRIPCIÓN CULTIVO</u>	<u>S/R</u>	<u>SUP. COMPROM.</u> <u>(ha)</u>	<u>SUP. CUMPLE</u> <u>(ha)</u>
2396966	11-006-028-00001-011	101000 OLIVAR-SIN VARIEDAD	S	0,11	0,00
2396971	11-006-028-00001-013	101000 OLIVAR-SIN VARIEDAD	S	1,11	0,00
2396970	11-006-028-00001-014	101000 OLIVAR-SIN VARIEDAD	S	30,48	0,00
2396969	11-006-028-00001-026	101000 OLIVAR-SIN VARIEDAD	S	1,47	0,00
2396968	11-006-028-00001-029	101000 OLIVAR-SIN VARIEDAD	S	0,04	0,00
2396967	11-006-028-00001-030	101000 OLIVAR-SIN VARIEDAD	S	0,05	0,00

**Porcentaje de superficie determinada situada en zonas RAMSAR****PUNTOS: 0,00 0.0%**

<u>REF.</u>	<u>REFERENCIA SIGPAC</u>	<u>CULTIVO DESCRIPCIÓN CULTIVO</u>	<u>S/R</u>	<u>SUP. COMPROM.</u> <u>(ha)</u>	<u>SUP. CUMPLE</u> <u>(ha)</u>
2396966	11-006-028-00001-011	101000 OLIVAR-SIN VARIEDAD	S	0,11	0,00
2396971	11-006-028-00001-013	101000 OLIVAR-SIN VARIEDAD	S	1,11	0,00
2396970	11-006-028-00001-014	101000 OLIVAR-SIN VARIEDAD	S	30,48	0,00
2396969	11-006-028-00001-026	101000 OLIVAR-SIN VARIEDAD	S	1,47	0,00
2396968	11-006-028-00001-029	101000 OLIVAR-SIN VARIEDAD	S	0,04	0,00
2396967	11-006-028-00001-030	101000 OLIVAR-SIN VARIEDAD	S	0,05	0,00

**Porcentaje de superficie determinada en zonas vulnerables a la contaminación por nitratos****PUNTOS: 0,00 0.0%**

<u>REF.</u>	<u>REFERENCIA SIGPAC</u>	<u>CULTIVO DESCRIPCIÓN CULTIVO</u>	<u>S/R</u>	<u>SUP. COMPROM.</u> <u>(ha)</u>	<u>SUP. CUMPLE</u> <u>(ha)</u>
2396966	11-006-028-00001-011	101000 OLIVAR-SIN VARIEDAD	S	0,11	0,00
2396971	11-006-028-00001-013	101000 OLIVAR-SIN VARIEDAD	S	1,11	0,00
2396970	11-006-028-00001-014	101000 OLIVAR-SIN VARIEDAD	S	30,48	0,00
2396969	11-006-028-00001-026	101000 OLIVAR-SIN VARIEDAD	S	1,47	0,00
2396968	11-006-028-00001-029	101000 OLIVAR-SIN VARIEDAD	S	0,04	0,00
2396967	11-006-028-00001-030	101000 OLIVAR-SIN VARIEDAD	S	0,05	0,00

**Mayor pendiente media****PUNTOS: 1,00 21.7%**

<u>REF.</u>	<u>REFERENCIA SIGPAC</u>	<u>CULTIVO DESCRIPCIÓN CULTIVO</u>	<u>S/R</u>	<u>PENDIENTE MEDIA (%)</u>	<u>SUP. COMPROM.</u> <u>(ha)</u>
2396966	11-006-028-00001-011	101000 OLIVAR-SIN VARIEDAD	S	20,69	0,11
2396971	11-006-028-00001-013	101000 OLIVAR-SIN VARIEDAD	S	31,61	1,11
2396970	11-006-028-00001-014	101000 OLIVAR-SIN VARIEDAD	S	20,99	30,48
2396969	11-006-028-00001-026	101000 OLIVAR-SIN VARIEDAD	S	28,38	1,47
2396968	11-006-028-00001-029	101000 OLIVAR-SIN VARIEDAD	S	31,15	0,04
2396967	11-006-028-00001-030	101000 OLIVAR-SIN VARIEDAD	S	29,90	0,05

**Porcentaje de superficie determinada en Red Natura 2000****PUNTOS: 0,00 0.0%**

<u>REF.</u>	<u>REFERENCIA SIGPAC</u>	<u>CULTIVO DESCRIPCIÓN CULTIVO</u>	<u>S/R</u>	<u>SUP. COMPROM.</u> <u>(ha)</u>	<u>SUP. CUMPLE</u> <u>(ha)</u>
2396966	11-006-028-00001-011	101000 OLIVAR-SIN VARIEDAD	S	0,11	0,00
2396971	11-006-028-00001-013	101000 OLIVAR-SIN VARIEDAD	S	1,11	0,00
2396970	11-006-028-00001-014	101000 OLIVAR-SIN VARIEDAD	S	30,48	0,00

<b>REF.</b>	<b>REFERENCIA SIGPAC</b>	<b>CULTIVO</b>	<b>DESCRIPCIÓN CULTIVO</b>	<b>S/R</b>	<b>SUP. COMPROM.</b> <b>(ha)</b>	<b>SUP. CUMPLE</b> <b>(ha)</b>
2396969	11-006-028-00001-026	101000	OLIVAR-SIN VARIEDAD	S	1,47	0,00
2396968	11-006-028-00001-029	101000	OLIVAR-SIN VARIEDAD	S	0,04	0,00
2396967	11-006-028-00001-030	101000	OLIVAR-SIN VARIEDAD	S	0,05	0,00



				<b>SUP. COMPROMETIDA</b>					
<b>APELLIDOS Y NOMBRE / RAZÓN SOCIAL</b>				<b>NIF</b>	<b>EXPEDIENTE</b>	<b>(ha)</b>			
PUNTAHARANA SL				B72218100	2007396	27.47			
<b>RESOLUCIÓN</b>									
<b>ADMITIDO</b>									
<b>IMPORTES POR ANUALIDAD</b>									
				<b>2015</b>	<b>2016</b>	<b>2017</b>	<b>2018</b>	<b>2019</b>	
<b>IMPORTE MÁXIMO SUBVENCIONABLE</b>				3.135,43 €	3.135,43 €	3.135,43 €	3.135,43 €	3.135,43 €	
<b>IMPORTE MEDIO DE TRANSFERENCIA (€/ha)</b>				114,14 €	114,14 €	114,14 €	114,14 €	114,14 €	
<b>RECINTOS COMPROMETIDOS</b>									
<b>REF.</b>	<b>REFERENCIA SIGPAC</b>	<b>CULTIVO</b>	<b>DESCRIPCIÓN CULTIVO</b>	<b>S/R</b>	<b>PEND. MEDIA (%)</b>	<b>SUP. DEC. ADMIN. (ha)</b>	<b>SUP. CERT. (ha)</b>	<b>SUP. CAMPO (ha)</b>	<b>SUP. COMPROM. (ha)</b>
2553474	11-038-009-00001-010	101000	OLIVAR-SIN VARIEDAD	S	36,50	6,66	6,66		6,66
2553475	11-038-009-00038-002	101000	OLIVAR-SIN VARIEDAD	S	29,38	12,23	12,23		12,23
2553476	11-038-009-00001-017	101000	OLIVAR-SIN VARIEDAD	S	35,69	4,11	4,11		4,11
2553477	11-038-009-00001-011	101000	OLIVAR-SIN VARIEDAD	S	35,92	0,02	0,02		0,02
2553478	11-038-009-00001-043	101000	OLIVAR-SIN VARIEDAD	S	29,85	1,49	1,49		1,49
2553479	11-038-009-00001-014	101000	OLIVAR-SIN VARIEDAD	S	39,12	0,37	0,37		0,37
2553480	11-038-009-00001-047	101000	OLIVAR-SIN VARIEDAD	S	27,51	1,49	1,49		1,49
2553481	11-038-009-00001-013	101000	OLIVAR-SIN VARIEDAD	S	34,67	0,57	0,57		0,57
2553482	11-038-009-00001-016	101000	OLIVAR-SIN VARIEDAD	S	43,51	0,50	0,50		0,50
2553483	11-038-009-00001-012	101000	OLIVAR-SIN VARIEDAD	S	35,66	0,03	0,03		0,03

**RESUMEN CRITERIOS DE SELECCIÓN****10.1.12 Agricultura de montaña con orientación ecológica en olivar****PUNTOS: 14,00**

	<b>PUNTOS</b>	
<b>Solicitantes de la medida 11, específica para la conversión o mantenimiento en agricultura ecológica</b>	3,00	S
<b>Porcentaje de superficie determinada en zonas con limitaciones naturales u otras limitaciones específicas ubicadas en las zonas de montaña</b>	4,00	100.0%
<b>Porcentaje de superficie determinada situada en zonas RAMSAR</b>	0,00	0.0%
<b>Porcentaje de superficie determinada en zonas vulnerables a la contaminación por nitratos</b>	0,00	0.0%
<b>Mayor pendiente media</b>	3,00	32.48%
<b>Porcentaje de superficie determinada en Red Natura 2000</b>	4,00	100.0%



**DETALLE CRITERIOS DE SELECCIÓN****10.1.12 Agricultura de montaña con orientación ecológica en olivar****PUNTOS:** 14,00**Solicitantes de la medida 11, específica para la conversión o mantenimiento en agricultura ecológica****PUNTOS:** 3,00 S**Porcentaje de superficie determinada en zonas con limitaciones naturales u otras limitaciones específicas ubicadas en las zonas de montaña****PUNTOS:** 4,00 100.0%

<u>REF.</u>	<u>REFERENCIA SIGPAC</u>	<u>CULTIVO DESCRIPCIÓN CULTIVO</u>	<u>S/R</u>	<u>SUP. COMPROM.</u> <u>(ha)</u>	<u>SUP. CUMPLE</u> <u>(ha)</u>
2553474	11-038-009-00001-010	101000 OLIVAR-SIN VARIEDAD	S	6,66	6,66
2553477	11-038-009-00001-011	101000 OLIVAR-SIN VARIEDAD	S	0,02	0,02
2553483	11-038-009-00001-012	101000 OLIVAR-SIN VARIEDAD	S	0,03	0,03
2553481	11-038-009-00001-013	101000 OLIVAR-SIN VARIEDAD	S	0,57	0,57
2553479	11-038-009-00001-014	101000 OLIVAR-SIN VARIEDAD	S	0,37	0,37
2553482	11-038-009-00001-016	101000 OLIVAR-SIN VARIEDAD	S	0,50	0,50
2553476	11-038-009-00001-017	101000 OLIVAR-SIN VARIEDAD	S	4,11	4,11
2553478	11-038-009-00001-043	101000 OLIVAR-SIN VARIEDAD	S	1,49	1,49
2553480	11-038-009-00001-047	101000 OLIVAR-SIN VARIEDAD	S	1,49	1,49
2553475	11-038-009-00038-002	101000 OLIVAR-SIN VARIEDAD	S	12,23	12,23

**Porcentaje de superficie determinada situada en zonas RAMSAR****PUNTOS:** 0,00 0.0%

<u>REF.</u>	<u>REFERENCIA SIGPAC</u>	<u>CULTIVO DESCRIPCIÓN CULTIVO</u>	<u>S/R</u>	<u>SUP. COMPROM.</u> <u>(ha)</u>	<u>SUP. CUMPLE</u> <u>(ha)</u>
2553474	11-038-009-00001-010	101000 OLIVAR-SIN VARIEDAD	S	6,66	0,00
2553477	11-038-009-00001-011	101000 OLIVAR-SIN VARIEDAD	S	0,02	0,00
2553483	11-038-009-00001-012	101000 OLIVAR-SIN VARIEDAD	S	0,03	0,00
2553481	11-038-009-00001-013	101000 OLIVAR-SIN VARIEDAD	S	0,57	0,00
2553479	11-038-009-00001-014	101000 OLIVAR-SIN VARIEDAD	S	0,37	0,00
2553482	11-038-009-00001-016	101000 OLIVAR-SIN VARIEDAD	S	0,50	0,00
2553476	11-038-009-00001-017	101000 OLIVAR-SIN VARIEDAD	S	4,11	0,00
2553478	11-038-009-00001-043	101000 OLIVAR-SIN VARIEDAD	S	1,49	0,00
2553480	11-038-009-00001-047	101000 OLIVAR-SIN VARIEDAD	S	1,49	0,00
2553475	11-038-009-00038-002	101000 OLIVAR-SIN VARIEDAD	S	12,23	0,00

**Porcentaje de superficie determinada en zonas vulnerables a la contaminación por nitratos****PUNTOS:** 0,00 0.0%

<u>REF.</u>	<u>REFERENCIA SIGPAC</u>	<u>CULTIVO DESCRIPCIÓN CULTIVO</u>	<u>S/R</u>	<u>SUP. COMPROM.</u> <u>(ha)</u>	<u>SUP. CUMPLE</u> <u>(ha)</u>
2553474	11-038-009-00001-010	101000 OLIVAR-SIN VARIEDAD	S	6,66	0,00
2553477	11-038-009-00001-011	101000 OLIVAR-SIN VARIEDAD	S	0,02	0,00
2553483	11-038-009-00001-012	101000 OLIVAR-SIN VARIEDAD	S	0,03	0,00
2553481	11-038-009-00001-013	101000 OLIVAR-SIN VARIEDAD	S	0,57	0,00
2553479	11-038-009-00001-014	101000 OLIVAR-SIN VARIEDAD	S	0,37	0,00
2553482	11-038-009-00001-016	101000 OLIVAR-SIN VARIEDAD	S	0,50	0,00
2553476	11-038-009-00001-017	101000 OLIVAR-SIN VARIEDAD	S	4,11	0,00
2553478	11-038-009-00001-043	101000 OLIVAR-SIN VARIEDAD	S	1,49	0,00
2553480	11-038-009-00001-047	101000 OLIVAR-SIN VARIEDAD	S	1,49	0,00
2553475	11-038-009-00038-002	101000 OLIVAR-SIN VARIEDAD	S	12,23	0,00

**Mayor pendiente media****PUNTOS:** 3,00 32.48%

<u>REF.</u>	<u>REFERENCIA SIGPAC</u>	<u>CULTIVO DESCRIPCIÓN CULTIVO</u>	<u>S/R</u>	<u>PENDIENTE MEDIA (%)</u>	<u>SUP. COMPROM.</u> <u>(ha)</u>
2553474	11-038-009-00001-010	101000 OLIVAR-SIN VARIEDAD	S	36,50	6,66
2553477	11-038-009-00001-011	101000 OLIVAR-SIN VARIEDAD	S	35,92	0,02
2553483	11-038-009-00001-012	101000 OLIVAR-SIN VARIEDAD	S	35,66	0,03



REF.	REFERENCIA SIGPAC	CULTIVO	DESCRIPCIÓN CULTIVO	S/R	PENDIENTE	SUP.
					MEDIA (%)	COMPROM.
					(ha)	(ha)
2553481	11-038-009-00001-013	101000	OLIVAR-SIN VARIEDAD	S	34,67	0,57
2553479	11-038-009-00001-014	101000	OLIVAR-SIN VARIEDAD	S	39,12	0,37
2553482	11-038-009-00001-016	101000	OLIVAR-SIN VARIEDAD	S	43,51	0,50
2553476	11-038-009-00001-017	101000	OLIVAR-SIN VARIEDAD	S	35,69	4,11
2553478	11-038-009-00001-043	101000	OLIVAR-SIN VARIEDAD	S	29,85	1,49
2553480	11-038-009-00001-047	101000	OLIVAR-SIN VARIEDAD	S	27,51	1,49
2553475	11-038-009-00038-002	101000	OLIVAR-SIN VARIEDAD	S	29,38	12,23

**Porcentaje de superficie determinada en Red Natura 2000**

PUNTOS: 4,00 100.0%

REF.	REFERENCIA SIGPAC	CULTIVO	DESCRIPCIÓN CULTIVO	S/R	SUP.	SUP.
					COMPROM.	CUMPLE
					(ha)	(ha)
2553474	11-038-009-00001-010	101000	OLIVAR-SIN VARIEDAD	S	6,66	6,66
2553477	11-038-009-00001-011	101000	OLIVAR-SIN VARIEDAD	S	0,02	0,02
2553483	11-038-009-00001-012	101000	OLIVAR-SIN VARIEDAD	S	0,03	0,03
2553481	11-038-009-00001-013	101000	OLIVAR-SIN VARIEDAD	S	0,57	0,57
2553479	11-038-009-00001-014	101000	OLIVAR-SIN VARIEDAD	S	0,37	0,37
2553482	11-038-009-00001-016	101000	OLIVAR-SIN VARIEDAD	S	0,50	0,50
2553476	11-038-009-00001-017	101000	OLIVAR-SIN VARIEDAD	S	4,11	4,11
2553478	11-038-009-00001-043	101000	OLIVAR-SIN VARIEDAD	S	1,49	1,49
2553480	11-038-009-00001-047	101000	OLIVAR-SIN VARIEDAD	S	1,49	1,49
2553475	11-038-009-00038-002	101000	OLIVAR-SIN VARIEDAD	S	12,23	12,23



				<b>SUP. COMPROMETIDA</b>					
<b>APELLIDOS Y NOMBRE / RAZÓN SOCIAL</b>				<b>NIF</b>	<b>EXPEDIENTE</b>	<b>(ha)</b>			
RAMIREZ CORRALES JUAN FRANCISCO				29757438S	2007475	2.96			
<b>RESOLUCIÓN</b>									
<b>ADMITIDO</b>									
<b>IMPORTES POR ANUALIDAD</b>									
				<b>2015</b>	<b>2016</b>	<b>2017</b>	<b>2018</b>	<b>2019</b>	
<b>IMPORTE MÁXIMO SUBVENCIONABLE</b>				337,85 €	337,85 €	337,85 €	337,85 €	337,85 €	
<b>IMPORTE MEDIO DE TRANSFERENCIA (€/ha)</b>				114,14 €	114,14 €	114,14 €	114,14 €	114,14 €	
<b>RECINTOS COMPROMETIDOS</b>									
<b>REF.</b>	<b>REFERENCIA SIGPAC</b>	<b>CULTIVO</b>	<b>DESCRIPCIÓN CULTIVO</b>	<b>S/R</b>	<b>PEND. MEDIA (%)</b>	<b>SUP. DEC. ADMIN. (ha)</b>	<b>SUP. CERT. (ha)</b>	<b>SUP. CAMPO (ha)</b>	<b>SUP. COMPROM. (ha)</b>
2330410	11-026-016-00019-003	101000	OLIVAR-SIN VARIEDAD	S	25,72	2,29	2,29		2,29
2330411	11-041-029-00077-001	101000	OLIVAR-SIN VARIEDAD	S	31,36	0,67	0,67		0,67

**RESUMEN CRITERIOS DE SELECCIÓN**

<b>10.1.12 Agricultura de montaña con orientación ecológica en olivar</b>		<b>PUNTOS: 6,00</b>	
		<b>PUNTOS</b>	
Solicitantes de la medida 11, específica para la conversión o mantenimiento en agricultura ecológica		3,00	S
Porcentaje de superficie determinada en zonas con limitaciones naturales u otras limitaciones específicas ubicadas en las zonas de montaña		0,00	0.0%
Porcentaje de superficie determinada situada en zonas RAMSAR		0,00	0.0%
Porcentaje de superficie determinada en zonas vulnerables a la contaminación por nitratos		0,00	0.0%
Mayor pendiente media		3,00	27.0%
Porcentaje de superficie determinada en Red Natura 2000		0,00	0.0%



**DETALLE CRITERIOS DE SELECCIÓN****10.1.12 Agricultura de montaña con orientación ecológica en olivar****PUNTOS:** 6,00**Solicitantes de la medida 11, específica para la conversión o mantenimiento en agricultura ecológica****PUNTOS:** 3,00 S**Porcentaje de superficie determinada en zonas con limitaciones naturales u otras limitaciones específicas ubicadas en las zonas de montaña****PUNTOS:** 0,00 0.0%

<u>REF.</u>	<u>REFERENCIA SIGPAC</u>	<u>CULTIVO</u>	<u>DESCRIPCIÓN CULTIVO</u>	<u>S/R</u>	<u>SUP. COMPROM.</u> <u>(ha)</u>	<u>SUP. CUMPLE</u> <u>(ha)</u>
2330410	11-026-016-00019-003	101000	OLIVAR-SIN VARIEDAD	S	2,29	0,00
2330411	11-041-029-00077-001	101000	OLIVAR-SIN VARIEDAD	S	0,67	0,00

**Porcentaje de superficie determinada situada en zonas RAMSAR****PUNTOS:** 0,00 0.0%

<u>REF.</u>	<u>REFERENCIA SIGPAC</u>	<u>CULTIVO</u>	<u>DESCRIPCIÓN CULTIVO</u>	<u>S/R</u>	<u>SUP. COMPROM.</u> <u>(ha)</u>	<u>SUP. CUMPLE</u> <u>(ha)</u>
2330410	11-026-016-00019-003	101000	OLIVAR-SIN VARIEDAD	S	2,29	0,00
2330411	11-041-029-00077-001	101000	OLIVAR-SIN VARIEDAD	S	0,67	0,00

**Porcentaje de superficie determinada en zonas vulnerables a la contaminación por nitratos****PUNTOS:** 0,00 0.0%

<u>REF.</u>	<u>REFERENCIA SIGPAC</u>	<u>CULTIVO</u>	<u>DESCRIPCIÓN CULTIVO</u>	<u>S/R</u>	<u>SUP. COMPROM.</u> <u>(ha)</u>	<u>SUP. CUMPLE</u> <u>(ha)</u>
2330410	11-026-016-00019-003	101000	OLIVAR-SIN VARIEDAD	S	2,29	0,00
2330411	11-041-029-00077-001	101000	OLIVAR-SIN VARIEDAD	S	0,67	0,00

**Mayor pendiente media****PUNTOS:** 3,00 27.0%

<u>REF.</u>	<u>REFERENCIA SIGPAC</u>	<u>CULTIVO</u>	<u>DESCRIPCIÓN CULTIVO</u>	<u>S/R</u>	<u>PENDIENTE MEDIA (%)</u>	<u>SUP. COMPROM.</u> <u>(ha)</u>
2330410	11-026-016-00019-003	101000	OLIVAR-SIN VARIEDAD	S	25,72	2,29
2330411	11-041-029-00077-001	101000	OLIVAR-SIN VARIEDAD	S	31,36	0,67

**Porcentaje de superficie determinada en Red Natura 2000****PUNTOS:** 0,00 0.0%

<u>REF.</u>	<u>REFERENCIA SIGPAC</u>	<u>CULTIVO</u>	<u>DESCRIPCIÓN CULTIVO</u>	<u>S/R</u>	<u>SUP. COMPROM.</u> <u>(ha)</u>	<u>SUP. CUMPLE</u> <u>(ha)</u>
2330410	11-026-016-00019-003	101000	OLIVAR-SIN VARIEDAD	S	2,29	0,00
2330411	11-041-029-00077-001	101000	OLIVAR-SIN VARIEDAD	S	0,67	0,00



<u>APELLIDOS Y NOMBRE / RAZÓN SOCIAL</u>	<u>NIF</u>	<u>EXPEDIENTE</u>	<u>SUP. COMPROMETIDA</u>			
			<u>(ha)</u>			
RAMIREZ HERRERA ISABEL	24852074E	2006570	19.05			
<b>RESOLUCIÓN</b>						
<b>ADMITIDO</b>						
<b>IMPORTES POR ANUALIDAD</b>						
		<b>2015</b>	<b>2016</b>	<b>2017</b>	<b>2018</b>	<b>2019</b>
<b>IMPORTE MÁXIMO SUBVENCIONABLE</b>		2.174,37 €	2.174,37 €	2.174,37 €	2.174,37 €	2.174,37 €
<b>IMPORTE MEDIO DE TRANSFERENCIA (€/ha)</b>		114,14 €	114,14 €	114,14 €	114,14 €	114,14 €

**RECINTOS COMPROMETIDOS**

<u>REF.</u>	<u>REFERENCIA SIGPAC</u>	<u>CULTIVO</u>	<u>DESCRIPCIÓN CULTIVO</u>	<u>S/R</u>	<u>PEND. MEDIA (%)</u>	<u>SUP. DEC. ADMIN. (ha)</u>	<u>SUP. CERT. (ha)</u>	<u>SUP. CAMPO (ha)</u>	<u>SUP. COMPROM. (ha)</u>
2542843	11-024-041-00238-003	101000	OLIVAR-SIN VARIEDAD	S	24,77	3,33	3,39		3,33
2542844	11-024-041-00241-002	101000	OLIVAR-SIN VARIEDAD	S	26,13	1,09	1,69		1,09
2542846	11-024-020-00039-002	101000	OLIVAR-SIN VARIEDAD	S	31,76	2,29	2,29		2,29
2542847	11-024-020-00038-001	101000	OLIVAR-SIN VARIEDAD	S	35,78	0,49	0,53		0,49
2542848	11-024-041-00248-001	101000	OLIVAR-SIN VARIEDAD	S	28,97	0,98	0,98		0,98
2542849	11-024-044-00107-009	101000	OLIVAR-SIN VARIEDAD	S	32,30	2,03	0,54		0,54
2542853	11-024-041-00238-011	101000	OLIVAR-SIN VARIEDAD	S	26,08	0,67	0,67		0,67
2542854	11-024-036-00073-002	101000	OLIVAR-SIN VARIEDAD	S	42,44	0,53	0,53		0,53
2542855	11-024-036-00073-005	101000	OLIVAR-SIN VARIEDAD	S	47,67	1,55	0,09		0,09
2542856	11-024-035-00100-001	101000	OLIVAR-SIN VARIEDAD	S	40,39	1,59	1,59		1,59
2542857	11-024-035-00121-001	101000	OLIVAR-SIN VARIEDAD	S	31,80	0,75	0,75		0,75
2542859	11-024-041-00247-001	101000	OLIVAR-SIN VARIEDAD	S	38,36	0,41	0,53		0,41
2542862	11-024-036-00080-001	101000	OLIVAR-SIN VARIEDAD	S	47,68	2,56	2,62		2,56
2542863	11-024-036-00076-002	101000	OLIVAR-SIN VARIEDAD	S	35,86	0,66	1,53		0,66
2542864	11-024-041-00237-001	101000	OLIVAR-SIN VARIEDAD	S	34,53	3,07	3,07		3,07

**INCIDENCIAS****INCIDENCIA DESCRIPCIÓN**

- 80403 Explotación no inscrita en SIPEA (anexo I, Orden 26 mayo 2015)  
Ref:2542858 Recinto:11-024-041-00195-001 Cultivo:101000 OLIVAR-SIN VARIEDAD Secano
- 80404 Recinto declarado que no cumple en su totalidad con las normas de producción ecológica (anexo I, Orden 26 de mayo de 2015)  
Ref:2542855 Recinto:11-024-036-00073-005 Cultivo:101000 OLIVAR-SIN VARIEDAD Secano Superficie Certificada (Ha):0,09  
Ref:2542849 Recinto:11-024-044-00107-009 Cultivo:101000 OLIVAR-SIN VARIEDAD Secano Superficie Certificada (Ha):0,54

**RESUMEN CRITERIOS DE SELECCIÓN****10.1.12 Agricultura de montaña con orientación ecológica en olivar****PUNTOS: 10,00**

	<b>PUNTOS</b>	
<b>Solicitantes de la medida 11, específica para la conversión o mantenimiento en agricultura ecológica</b>	3,00	S
<b>Porcentaje de superficie determinada en zonas con limitaciones naturales u otras limitaciones específicas ubicadas en las zonas de montaña</b>	4,00	100.0%
<b>Porcentaje de superficie determinada situada en zonas RAMSAR</b>	0,00	0.0%
<b>Porcentaje de superficie determinada en zonas vulnerables a la contaminación por nitratos</b>	0,00	0.0%
<b>Mayor pendiente media</b>	3,00	33.95%
<b>Porcentaje de superficie determinada en Red Natura 2000</b>	0,00	0.0%



**DETALLE CRITERIOS DE SELECCIÓN****10.1.12 Agricultura de montaña con orientación ecológica en olivar****PUNTOS:** 10,00**Solicitantes de la medida 11, específica para la conversión o mantenimiento en agricultura ecológica****PUNTOS:** 3,00 S**Porcentaje de superficie determinada en zonas con limitaciones naturales u otras limitaciones específicas ubicadas en las zonas de montaña****PUNTOS:** 4,00 100.0%

<u>REF.</u>	<u>REFERENCIA SIGPAC</u>	<u>CULTIVO DESCRIPCIÓN CULTIVO</u>	<u>S/R</u>	<u>SUP. COMPROM.</u> <u>(ha)</u>	<u>SUP. CUMPLE</u> <u>(ha)</u>
2542847	11-024-020-00038-001	101000 OLIVAR-SIN VARIEDAD	S	0,49	0,49
2542846	11-024-020-00039-002	101000 OLIVAR-SIN VARIEDAD	S	2,29	2,29
2542856	11-024-035-00100-001	101000 OLIVAR-SIN VARIEDAD	S	1,59	1,59
2542857	11-024-035-00121-001	101000 OLIVAR-SIN VARIEDAD	S	0,75	0,75
2542854	11-024-036-00073-002	101000 OLIVAR-SIN VARIEDAD	S	0,53	0,53
2542855	11-024-036-00073-005	101000 OLIVAR-SIN VARIEDAD	S	0,09	0,09
2542863	11-024-036-00076-002	101000 OLIVAR-SIN VARIEDAD	S	0,66	0,66
2542862	11-024-036-00080-001	101000 OLIVAR-SIN VARIEDAD	S	2,56	2,56
2542864	11-024-041-00237-001	101000 OLIVAR-SIN VARIEDAD	S	3,07	3,07
2542843	11-024-041-00238-003	101000 OLIVAR-SIN VARIEDAD	S	3,33	3,33
2542853	11-024-041-00238-011	101000 OLIVAR-SIN VARIEDAD	S	0,67	0,67
2542844	11-024-041-00241-002	101000 OLIVAR-SIN VARIEDAD	S	1,09	1,09
2542859	11-024-041-00247-001	101000 OLIVAR-SIN VARIEDAD	S	0,41	0,41
2542848	11-024-041-00248-001	101000 OLIVAR-SIN VARIEDAD	S	0,98	0,98
2542849	11-024-044-00107-009	101000 OLIVAR-SIN VARIEDAD	S	0,54	0,54

**Porcentaje de superficie determinada situada en zonas RAMSAR****PUNTOS:** 0,00 0.0%

<u>REF.</u>	<u>REFERENCIA SIGPAC</u>	<u>CULTIVO DESCRIPCIÓN CULTIVO</u>	<u>S/R</u>	<u>SUP. COMPROM.</u> <u>(ha)</u>	<u>SUP. CUMPLE</u> <u>(ha)</u>
2542847	11-024-020-00038-001	101000 OLIVAR-SIN VARIEDAD	S	0,49	0,00
2542846	11-024-020-00039-002	101000 OLIVAR-SIN VARIEDAD	S	2,29	0,00
2542856	11-024-035-00100-001	101000 OLIVAR-SIN VARIEDAD	S	1,59	0,00
2542857	11-024-035-00121-001	101000 OLIVAR-SIN VARIEDAD	S	0,75	0,00
2542854	11-024-036-00073-002	101000 OLIVAR-SIN VARIEDAD	S	0,53	0,00
2542855	11-024-036-00073-005	101000 OLIVAR-SIN VARIEDAD	S	0,09	0,00
2542863	11-024-036-00076-002	101000 OLIVAR-SIN VARIEDAD	S	0,66	0,00
2542862	11-024-036-00080-001	101000 OLIVAR-SIN VARIEDAD	S	2,56	0,00
2542864	11-024-041-00237-001	101000 OLIVAR-SIN VARIEDAD	S	3,07	0,00
2542843	11-024-041-00238-003	101000 OLIVAR-SIN VARIEDAD	S	3,33	0,00
2542853	11-024-041-00238-011	101000 OLIVAR-SIN VARIEDAD	S	0,67	0,00
2542844	11-024-041-00241-002	101000 OLIVAR-SIN VARIEDAD	S	1,09	0,00
2542859	11-024-041-00247-001	101000 OLIVAR-SIN VARIEDAD	S	0,41	0,00
2542848	11-024-041-00248-001	101000 OLIVAR-SIN VARIEDAD	S	0,98	0,00
2542849	11-024-044-00107-009	101000 OLIVAR-SIN VARIEDAD	S	0,54	0,00

**Porcentaje de superficie determinada en zonas vulnerables a la contaminación por nitratos****PUNTOS:** 0,00 0.0%

<u>REF.</u>	<u>REFERENCIA SIGPAC</u>	<u>CULTIVO DESCRIPCIÓN CULTIVO</u>	<u>S/R</u>	<u>SUP. COMPROM.</u> <u>(ha)</u>	<u>SUP. CUMPLE</u> <u>(ha)</u>
2542847	11-024-020-00038-001	101000 OLIVAR-SIN VARIEDAD	S	0,49	0,00
2542846	11-024-020-00039-002	101000 OLIVAR-SIN VARIEDAD	S	2,29	0,00
2542856	11-024-035-00100-001	101000 OLIVAR-SIN VARIEDAD	S	1,59	0,00
2542857	11-024-035-00121-001	101000 OLIVAR-SIN VARIEDAD	S	0,75	0,00
2542854	11-024-036-00073-002	101000 OLIVAR-SIN VARIEDAD	S	0,53	0,00
2542855	11-024-036-00073-005	101000 OLIVAR-SIN VARIEDAD	S	0,09	0,00
2542863	11-024-036-00076-002	101000 OLIVAR-SIN VARIEDAD	S	0,66	0,00
2542862	11-024-036-00080-001	101000 OLIVAR-SIN VARIEDAD	S	2,56	0,00
2542864	11-024-041-00237-001	101000 OLIVAR-SIN VARIEDAD	S	3,07	0,00

REF.	REFERENCIA SIGPAC	CULTIVO	DESCRIPCIÓN CULTIVO	S/R	SUP.	SUP.
					COMPROM.	CUMPLE
					(ha)	(ha)
2542843	11-024-041-00238-003	101000	OLIVAR-SIN VARIEDAD	S	3,33	0,00
2542853	11-024-041-00238-011	101000	OLIVAR-SIN VARIEDAD	S	0,67	0,00
2542844	11-024-041-00241-002	101000	OLIVAR-SIN VARIEDAD	S	1,09	0,00
2542859	11-024-041-00247-001	101000	OLIVAR-SIN VARIEDAD	S	0,41	0,00
2542848	11-024-041-00248-001	101000	OLIVAR-SIN VARIEDAD	S	0,98	0,00
2542849	11-024-044-00107-009	101000	OLIVAR-SIN VARIEDAD	S	0,54	0,00

**Mayor pendiente media**

PUNTOS: 3,00 33.95%

REF.	REFERENCIA SIGPAC	CULTIVO	DESCRIPCIÓN CULTIVO	S/R	PENDIENTE	SUP.
					MEDIA (%)	COMPROM.
					(ha)	(ha)
2542847	11-024-020-00038-001	101000	OLIVAR-SIN VARIEDAD	S	35,78	0,49
2542846	11-024-020-00039-002	101000	OLIVAR-SIN VARIEDAD	S	31,76	2,29
2542856	11-024-035-00100-001	101000	OLIVAR-SIN VARIEDAD	S	40,39	1,59
2542857	11-024-035-00121-001	101000	OLIVAR-SIN VARIEDAD	S	31,80	0,75
2542854	11-024-036-00073-002	101000	OLIVAR-SIN VARIEDAD	S	42,44	0,53
2542855	11-024-036-00073-005	101000	OLIVAR-SIN VARIEDAD	S	47,67	0,09
2542863	11-024-036-00076-002	101000	OLIVAR-SIN VARIEDAD	S	35,86	0,66
2542862	11-024-036-00080-001	101000	OLIVAR-SIN VARIEDAD	S	47,68	2,56
2542864	11-024-041-00237-001	101000	OLIVAR-SIN VARIEDAD	S	34,53	3,07
2542843	11-024-041-00238-003	101000	OLIVAR-SIN VARIEDAD	S	24,77	3,33
2542853	11-024-041-00238-011	101000	OLIVAR-SIN VARIEDAD	S	26,08	0,67
2542844	11-024-041-00241-002	101000	OLIVAR-SIN VARIEDAD	S	26,13	1,09
2542859	11-024-041-00247-001	101000	OLIVAR-SIN VARIEDAD	S	38,36	0,41
2542848	11-024-041-00248-001	101000	OLIVAR-SIN VARIEDAD	S	28,97	0,98
2542849	11-024-044-00107-009	101000	OLIVAR-SIN VARIEDAD	S	32,30	0,54

**Porcentaje de superficie determinada en Red Natura 2000**

PUNTOS: 0,00 0.0%

REF.	REFERENCIA SIGPAC	CULTIVO	DESCRIPCIÓN CULTIVO	S/R	SUP.	SUP.
					COMPROM.	CUMPLE
					(ha)	(ha)
2542847	11-024-020-00038-001	101000	OLIVAR-SIN VARIEDAD	S	0,49	0,00
2542846	11-024-020-00039-002	101000	OLIVAR-SIN VARIEDAD	S	2,29	0,00
2542856	11-024-035-00100-001	101000	OLIVAR-SIN VARIEDAD	S	1,59	0,00
2542857	11-024-035-00121-001	101000	OLIVAR-SIN VARIEDAD	S	0,75	0,00
2542854	11-024-036-00073-002	101000	OLIVAR-SIN VARIEDAD	S	0,53	0,00
2542855	11-024-036-00073-005	101000	OLIVAR-SIN VARIEDAD	S	0,09	0,00
2542863	11-024-036-00076-002	101000	OLIVAR-SIN VARIEDAD	S	0,66	0,00
2542862	11-024-036-00080-001	101000	OLIVAR-SIN VARIEDAD	S	2,56	0,00
2542864	11-024-041-00237-001	101000	OLIVAR-SIN VARIEDAD	S	3,07	0,00
2542843	11-024-041-00238-003	101000	OLIVAR-SIN VARIEDAD	S	3,33	0,00
2542853	11-024-041-00238-011	101000	OLIVAR-SIN VARIEDAD	S	0,67	0,00
2542844	11-024-041-00241-002	101000	OLIVAR-SIN VARIEDAD	S	1,09	0,00
2542859	11-024-041-00247-001	101000	OLIVAR-SIN VARIEDAD	S	0,41	0,00
2542848	11-024-041-00248-001	101000	OLIVAR-SIN VARIEDAD	S	0,98	0,00
2542849	11-024-044-00107-009	101000	OLIVAR-SIN VARIEDAD	S	0,54	0,00



<u>APELLIDOS Y NOMBRE / RAZÓN SOCIAL</u>		<u>NIF</u>	<u>EXPEDIENTE</u>	<u>SUP. COMPROMETIDA</u>				
				<u>(ha)</u>				
RAMIREZ MORENO RAFAEL		31687485V	2002121	4.24				
<b>RESOLUCIÓN</b>								
<b>ADMITIDO</b>								
<b>IMPORTE POR ANUALIDAD</b>								
		<b>2015</b>	<b>2016</b>	<b>2017</b>	<b>2018</b>	<b>2019</b>		
IMPORTE MÁXIMO SUBVENCIONABLE		483,95 €	483,95 €	483,95 €	483,95 €	483,95 €		
IMPORTE MEDIO DE TRANSFERENCIA (€/ha)		114,14 €	114,14 €	114,14 €	114,14 €	114,14 €		
<b>RECINTOS COMPROMETIDOS</b>								
<u>REF.</u>	<u>REFERENCIA SIGPAC</u>	<u>CULTIVO</u>	<u>DESCRIPCIÓN CULTIVO</u>	<u>PEND. MEDIA</u>	<u>SUP. DEC. ADMIN.</u>	<u>SUP. CERT.</u>	<u>SUP. CAMPO</u>	<u>SUP. COMPROM.</u>
				<u>S/R</u>	<u>(%)</u>	<u>(ha)</u>	<u>(ha)</u>	<u>(ha)</u>
2325594	11-042-013-00006-009	101000	OLIVAR-SIN VARIEDAD	S	34,98	0,05	0,05	0,05
2325595	11-042-013-00004-004	101000	OLIVAR-SIN VARIEDAD	S	20,02	4,17	4,17	4,17
2325596	11-042-013-00004-015	101000	OLIVAR-SIN VARIEDAD	S	21,96	0,02	0,02	0,02

**RESUMEN CRITERIOS DE SELECCIÓN**

<b>10.1.12 Agricultura de montaña con orientación ecológica en olivar</b>		<b>PUNTOS: 12,00</b>	
		<b>PUNTOS</b>	
Solicitantes de la medida 11, específica para la conversión o mantenimiento en agricultura ecológica		3,00	S
Porcentaje de superficie determinada en zonas con limitaciones naturales u otras limitaciones específicas ubicadas en las zonas de montaña		4,00	100.0%
Porcentaje de superficie determinada situada en zonas RAMSAR		0,00	0.0%
Porcentaje de superficie determinada en zonas vulnerables a la contaminación por nitratos		0,00	0.0%
Mayor pendiente media		1,00	20.21%
Porcentaje de superficie determinada en Red Natura 2000		4,00	100.0%



**DETALLE CRITERIOS DE SELECCIÓN****10.1.12 Agricultura de montaña con orientación ecológica en olivar****PUNTOS:** 12,00**Solicitantes de la medida 11, específica para la conversión o mantenimiento en agricultura ecológica****PUNTOS:** 3,00 S**Porcentaje de superficie determinada en zonas con limitaciones naturales u otras limitaciones específicas ubicadas en las zonas de montaña****PUNTOS:** 4,00 100.0%

<u>REF.</u>	<u>REFERENCIA SIGPAC</u>	<u>CULTIVO DESCRIPCIÓN CULTIVO</u>	<u>S/R</u>	<u>SUP. COMPROM.</u> <u>(ha)</u>	<u>SUP. CUMPLE</u> <u>(ha)</u>
2325595	11-042-013-00004-004	101000 OLIVAR-SIN VARIEDAD	S	4,17	4,17
2325596	11-042-013-00004-015	101000 OLIVAR-SIN VARIEDAD	S	0,02	0,02
2325594	11-042-013-00006-009	101000 OLIVAR-SIN VARIEDAD	S	0,05	0,05

**Porcentaje de superficie determinada situada en zonas RAMSAR****PUNTOS:** 0,00 0.0%

<u>REF.</u>	<u>REFERENCIA SIGPAC</u>	<u>CULTIVO DESCRIPCIÓN CULTIVO</u>	<u>S/R</u>	<u>SUP. COMPROM.</u> <u>(ha)</u>	<u>SUP. CUMPLE</u> <u>(ha)</u>
2325595	11-042-013-00004-004	101000 OLIVAR-SIN VARIEDAD	S	4,17	0,00
2325596	11-042-013-00004-015	101000 OLIVAR-SIN VARIEDAD	S	0,02	0,00
2325594	11-042-013-00006-009	101000 OLIVAR-SIN VARIEDAD	S	0,05	0,00

**Porcentaje de superficie determinada en zonas vulnerables a la contaminación por nitratos****PUNTOS:** 0,00 0.0%

<u>REF.</u>	<u>REFERENCIA SIGPAC</u>	<u>CULTIVO DESCRIPCIÓN CULTIVO</u>	<u>S/R</u>	<u>SUP. COMPROM.</u> <u>(ha)</u>	<u>SUP. CUMPLE</u> <u>(ha)</u>
2325595	11-042-013-00004-004	101000 OLIVAR-SIN VARIEDAD	S	4,17	0,00
2325596	11-042-013-00004-015	101000 OLIVAR-SIN VARIEDAD	S	0,02	0,00
2325594	11-042-013-00006-009	101000 OLIVAR-SIN VARIEDAD	S	0,05	0,00

**Mayor pendiente media****PUNTOS:** 1,00 20.21%

<u>REF.</u>	<u>REFERENCIA SIGPAC</u>	<u>CULTIVO DESCRIPCIÓN CULTIVO</u>	<u>S/R</u>	<u>PENDIENTE MEDIA (%)</u>	<u>SUP. COMPROM.</u> <u>(ha)</u>
2325595	11-042-013-00004-004	101000 OLIVAR-SIN VARIEDAD	S	20,02	4,17
2325596	11-042-013-00004-015	101000 OLIVAR-SIN VARIEDAD	S	21,96	0,02
2325594	11-042-013-00006-009	101000 OLIVAR-SIN VARIEDAD	S	34,98	0,05

**Porcentaje de superficie determinada en Red Natura 2000****PUNTOS:** 4,00 100.0%

<u>REF.</u>	<u>REFERENCIA SIGPAC</u>	<u>CULTIVO DESCRIPCIÓN CULTIVO</u>	<u>S/R</u>	<u>SUP. COMPROM.</u> <u>(ha)</u>	<u>SUP. CUMPLE</u> <u>(ha)</u>
2325595	11-042-013-00004-004	101000 OLIVAR-SIN VARIEDAD	S	4,17	4,17
2325596	11-042-013-00004-015	101000 OLIVAR-SIN VARIEDAD	S	0,02	0,02
2325594	11-042-013-00006-009	101000 OLIVAR-SIN VARIEDAD	S	0,05	0,05





<u>APELLIDOS Y NOMBRE / RAZÓN SOCIAL</u>	<u>NIF</u>	<u>EXPEDIENTE</u>	<u>SUP. COMPROMETIDA (ha)</u>
RAMIREZ VALLE MARIA DOLORES	31587591N	2006939	34.37

**RESOLUCIÓN  
ADMITIDO**

**IMPORTE POR ANUALIDAD**

	<u>2015</u>	<u>2016</u>	<u>2017</u>	<u>2018</u>	<u>2019</u>
IMPORTE MÁXIMO SUBVENCIONABLE	3.922,99 €	3.922,99 €	3.922,99 €	3.922,99 €	3.922,99 €
IMPORTE MEDIO DE TRANSFERENCIA (€/ha)	114,14 €	114,14 €	114,14 €	114,14 €	114,14 €

**RECINTOS COMPROMETIDOS**

<u>REF.</u>	<u>REFERENCIA SIGPAC</u>	<u>CULTIVO</u>	<u>DESCRIPCIÓN CULTIVO</u>	<u>S/R</u>	<u>PEND. MEDIA (%)</u>	<u>SUP. DEC. ADMIN. (ha)</u>	<u>SUP. CERT. (ha)</u>	<u>SUP. CAMPO (ha)</u>	<u>SUP. COMPROM. (ha)</u>
2400780	11-001-013-00007-060	101000	OLIVAR-SIN VARIEDAD	S	32,49	1,66	1,66		1,66
2400781	11-001-013-00007-062	101000	OLIVAR-SIN VARIEDAD	S	26,45	32,34	32,34		32,34
2400785	11-001-013-00027-013	101000	OLIVAR-SIN VARIEDAD	S	22,63	0,14	0,14		0,14
2400787	11-001-013-00027-014	101000	OLIVAR-SIN VARIEDAD	S	22,15	0,23	0,23		0,23

**RESUMEN CRITERIOS DE SELECCIÓN**

**10.1.12 Agricultura de montaña con orientación ecológica en olivar** PUNTOS: 6,00

	<u>PUNTOS</u>	
Solicitantes de la medida 11, específica para la conversión o mantenimiento en agricultura ecológica	3,00	S
Porcentaje de superficie determinada en zonas con limitaciones naturales u otras limitaciones específicas ubicadas en las zonas de montaña	0,00	0.0%
Porcentaje de superficie determinada situada en zonas RAMSAR	0,00	0.0%
Porcentaje de superficie determinada en zonas vulnerables a la contaminación por nitratos	0,00	0.0%
Mayor pendiente media	3,00	26.7%
Porcentaje de superficie determinada en Red Natura 2000	0,00	0.0%



**DETALLE CRITERIOS DE SELECCIÓN****10.1.12 Agricultura de montaña con orientación ecológica en olivar****PUNTOS: 6,00****Solicitantes de la medida 11, específica para la conversión o mantenimiento en agricultura ecológica****PUNTOS: 3,00 S****Porcentaje de superficie determinada en zonas con limitaciones naturales u otras limitaciones específicas ubicadas en las zonas de montaña****PUNTOS: 0,00 0.0%**

<u>REF.</u>	<u>REFERENCIA SIGPAC</u>	<u>CULTIVO DESCRIPCIÓN CULTIVO</u>	<u>S/R</u>	<u>SUP. COMPROM.</u> <u>(ha)</u>	<u>SUP. CUMPLE</u> <u>(ha)</u>
2400780	11-001-013-00007-060	101000 OLIVAR-SIN VARIEDAD	S	1,66	0,00
2400781	11-001-013-00007-062	101000 OLIVAR-SIN VARIEDAD	S	32,34	0,00
2400785	11-001-013-00027-013	101000 OLIVAR-SIN VARIEDAD	S	0,14	0,00
2400787	11-001-013-00027-014	101000 OLIVAR-SIN VARIEDAD	S	0,23	0,00

**Porcentaje de superficie determinada situada en zonas RAMSAR****PUNTOS: 0,00 0.0%**

<u>REF.</u>	<u>REFERENCIA SIGPAC</u>	<u>CULTIVO DESCRIPCIÓN CULTIVO</u>	<u>S/R</u>	<u>SUP. COMPROM.</u> <u>(ha)</u>	<u>SUP. CUMPLE</u> <u>(ha)</u>
2400780	11-001-013-00007-060	101000 OLIVAR-SIN VARIEDAD	S	1,66	0,00
2400781	11-001-013-00007-062	101000 OLIVAR-SIN VARIEDAD	S	32,34	0,00
2400785	11-001-013-00027-013	101000 OLIVAR-SIN VARIEDAD	S	0,14	0,00
2400787	11-001-013-00027-014	101000 OLIVAR-SIN VARIEDAD	S	0,23	0,00

**Porcentaje de superficie determinada en zonas vulnerables a la contaminación por nitratos****PUNTOS: 0,00 0.0%**


<u>REF.</u>	<u>REFERENCIA SIGPAC</u>	<u>CULTIVO DESCRIPCIÓN CULTIVO</u>	<u>S/R</u>	<u>SUP. COMPROM.</u> <u>(ha)</u>	<u>SUP. CUMPLE</u> <u>(ha)</u>
2400780	11-001-013-00007-060	101000 OLIVAR-SIN VARIEDAD	S	1,66	0,00
2400781	11-001-013-00007-062	101000 OLIVAR-SIN VARIEDAD	S	32,34	0,00
2400785	11-001-013-00027-013	101000 OLIVAR-SIN VARIEDAD	S	0,14	0,00
2400787	11-001-013-00027-014	101000 OLIVAR-SIN VARIEDAD	S	0,23	0,00

**Mayor pendiente media****PUNTOS: 3,00 26.7%**

<u>REF.</u>	<u>REFERENCIA SIGPAC</u>	<u>CULTIVO DESCRIPCIÓN CULTIVO</u>	<u>S/R</u>	<u>PENDIENTE MEDIA (%)</u>	<u>SUP. COMPROM.</u> <u>(ha)</u>
2400780	11-001-013-00007-060	101000 OLIVAR-SIN VARIEDAD	S	32,49	1,66
2400781	11-001-013-00007-062	101000 OLIVAR-SIN VARIEDAD	S	26,45	32,34
2400785	11-001-013-00027-013	101000 OLIVAR-SIN VARIEDAD	S	22,63	0,14
2400787	11-001-013-00027-014	101000 OLIVAR-SIN VARIEDAD	S	22,15	0,23

**Porcentaje de superficie determinada en Red Natura 2000****PUNTOS: 0,00 0.0%**

<u>REF.</u>	<u>REFERENCIA SIGPAC</u>	<u>CULTIVO DESCRIPCIÓN CULTIVO</u>	<u>S/R</u>	<u>SUP. COMPROM.</u> <u>(ha)</u>	<u>SUP. CUMPLE</u> <u>(ha)</u>
2400780	11-001-013-00007-060	101000 OLIVAR-SIN VARIEDAD	S	1,66	0,00
2400781	11-001-013-00007-062	101000 OLIVAR-SIN VARIEDAD	S	32,34	0,00
2400785	11-001-013-00027-013	101000 OLIVAR-SIN VARIEDAD	S	0,14	0,00
2400787	11-001-013-00027-014	101000 OLIVAR-SIN VARIEDAD	S	0,23	0,00



<u>APELLIDOS Y NOMBRE / RAZÓN SOCIAL</u>	<u>NIF</u>	<u>EXPEDIENTE</u>	<u>SUP. COMPROMETIDA (ha)</u>
REMEDIOS SUR SL	B72011315	2007826	1.47

**RESOLUCIÓN ADMITIDO**

**IMPORTE POR ANUALIDAD**

	<u>2015</u>	<u>2016</u>	<u>2017</u>	<u>2018</u>	<u>2019</u>
IMPORTE MÁXIMO SUBVENCIONABLE	167,79 €	167,79 €	167,79 €	167,79 €	167,79 €
IMPORTE MEDIO DE TRANSFERENCIA (€/ha)	114,14 €	114,14 €	114,14 €	114,14 €	114,14 €

**RECINTOS COMPROMETIDOS**

<u>REF.</u>	<u>REFERENCIA SIGPAC</u>	<u>CULTIVO</u>	<u>DESCRIPCIÓN CULTIVO</u>	<u>S/R</u>	<u>PEND. MEDIA (%)</u>	<u>SUP. DEC. ADMIN. (ha)</u>	<u>SUP. CERT. (ha)</u>	<u>SUP. CAMPO (ha)</u>	<u>SUP. COMPROM. (ha)</u>
2378947	11-024-035-00095-004	101000	OLIVAR-SIN VARIEDAD	S	43,67	1,11	1,11		1,11
2378950	11-024-035-00094-001	101000	OLIVAR-SIN VARIEDAD	S	50,78	0,36	2,02		0,36

**INCIDENCIAS****INCIDENCIA DESCRIPCIÓN**

80403	Explotación no inscrita en SIPEA (anexo I, Orden 26 mayo 2015)
	Ref:2378948 Recinto:11-024-035-00091-001 Cultivo:101000 OLIVAR-SIN VARIEDAD Secano
	Ref:2378949 Recinto:11-024-035-00093-001 Cultivo:101000 OLIVAR-SIN VARIEDAD Secano
	Ref:2378951 Recinto:11-024-035-00106-001 Cultivo:101000 OLIVAR-SIN VARIEDAD Secano
	Ref:2378946 Recinto:11-024-035-00122-001 Cultivo:101000 OLIVAR-SIN VARIEDAD Secano

**RESUMEN CRITERIOS DE SELECCIÓN****10.1.12 Agricultura de montaña con orientación ecológica en olivar****PUNTOS: 10,00**

	<u>PUNTOS</u>	
Solicitantes de la medida 11, específica para la conversión o mantenimiento en agricultura ecológica	3,00	S
Porcentaje de superficie determinada en zonas con limitaciones naturales u otras limitaciones específicas ubicadas en las zonas de montaña	4,00	100.0%
Porcentaje de superficie determinada situada en zonas RAMSAR	0,00	0.0%
Porcentaje de superficie determinada en zonas vulnerables a la contaminación por nitratos	0,00	0.0%
Mayor pendiente media	3,00	45.41%
Porcentaje de superficie determinada en Red Natura 2000	0,00	0.0%



**DETALLE CRITERIOS DE SELECCIÓN****10.1.12 Agricultura de montaña con orientación ecológica en olivar****PUNTOS: 10,00****Solicitantes de la medida 11, específica para la conversión o mantenimiento en agricultura ecológica****PUNTOS: 3,00 S****Porcentaje de superficie determinada en zonas con limitaciones naturales u otras limitaciones específicas ubicadas en las zonas de montaña****PUNTOS: 4,00 100.0%**

<u>REF.</u>	<u>REFERENCIA SIGPAC</u>	<u>CULTIVO</u>	<u>DESCRIPCIÓN CULTIVO</u>	<u>S/R</u>	<u>SUP. COMPROM.</u> <u>(ha)</u>	<u>SUP. CUMPLE</u> <u>(ha)</u>
2378950	11-024-035-00094-001	101000	OLIVAR-SIN VARIEDAD	S	0,36	0,36
2378947	11-024-035-00095-004	101000	OLIVAR-SIN VARIEDAD	S	1,11	1,11

**Porcentaje de superficie determinada situada en zonas RAMSAR****PUNTOS: 0,00 0.0%**

<u>REF.</u>	<u>REFERENCIA SIGPAC</u>	<u>CULTIVO</u>	<u>DESCRIPCIÓN CULTIVO</u>	<u>S/R</u>	<u>SUP. COMPROM.</u> <u>(ha)</u>	<u>SUP. CUMPLE</u> <u>(ha)</u>
2378950	11-024-035-00094-001	101000	OLIVAR-SIN VARIEDAD	S	0,36	0,00
2378947	11-024-035-00095-004	101000	OLIVAR-SIN VARIEDAD	S	1,11	0,00

**Porcentaje de superficie determinada en zonas vulnerables a la contaminación por nitratos****PUNTOS: 0,00 0.0%**

<u>REF.</u>	<u>REFERENCIA SIGPAC</u>	<u>CULTIVO</u>	<u>DESCRIPCIÓN CULTIVO</u>	<u>S/R</u>	<u>SUP. COMPROM.</u> <u>(ha)</u>	<u>SUP. CUMPLE</u> <u>(ha)</u>
2378950	11-024-035-00094-001	101000	OLIVAR-SIN VARIEDAD	S	0,36	0,00
2378947	11-024-035-00095-004	101000	OLIVAR-SIN VARIEDAD	S	1,11	0,00

**Mayor pendiente media****PUNTOS: 3,00 45.41%**

<u>REF.</u>	<u>REFERENCIA SIGPAC</u>	<u>CULTIVO</u>	<u>DESCRIPCIÓN CULTIVO</u>	<u>S/R</u>	<u>PENDIENTE MEDIA (%)</u>	<u>SUP. COMPROM.</u> <u>(ha)</u>
2378950	11-024-035-00094-001	101000	OLIVAR-SIN VARIEDAD	S	50,78	0,36
2378947	11-024-035-00095-004	101000	OLIVAR-SIN VARIEDAD	S	43,67	1,11

**Porcentaje de superficie determinada en Red Natura 2000****PUNTOS: 0,00 0.0%**

<u>REF.</u>	<u>REFERENCIA SIGPAC</u>	<u>CULTIVO</u>	<u>DESCRIPCIÓN CULTIVO</u>	<u>S/R</u>	<u>SUP. COMPROM.</u> <u>(ha)</u>	<u>SUP. CUMPLE</u> <u>(ha)</u>
2378950	11-024-035-00094-001	101000	OLIVAR-SIN VARIEDAD	S	0,36	0,00
2378947	11-024-035-00095-004	101000	OLIVAR-SIN VARIEDAD	S	1,11	0,00



<u>APELLIDOS Y NOMBRE / RAZÓN SOCIAL</u>		<u>NIF</u>	<u>EXPEDIENTE</u>	<u>SUP. COMPROMETIDA</u>				
				<u>(ha)</u>				
RINCON ARROYO MARIA		75379724F	2002355	5.8				
<b>RESOLUCIÓN</b>								
<b>ADMITIDO</b>								
<b>IMPORTE POR ANUALIDAD</b>								
		<b>2015</b>	<b>2016</b>	<b>2017</b>	<b>2018</b>	<b>2019</b>		
<b>IMPORTE MÁXIMO SUBVENCIONABLE</b>		662,01 €	662,01 €	662,01 €	662,01 €	662,01 €		
<b>IMPORTE MEDIO DE TRANSFERENCIA (€/ha)</b>		114,14 €	114,14 €	114,14 €	114,14 €	114,14 €		
<b>RECINTOS COMPROMETIDOS</b>								
<u>REF.</u>	<u>REFERENCIA SIGPAC</u>	<u>CULTIVO</u>	<u>DESCRIPCIÓN CULTIVO</u>	<u>PEND. MEDIA</u>	<u>SUP. DEC. ADMIN.</u>	<u>SUP. CERT.</u>	<u>SUP. CAMPO</u>	<u>SUP. COMPROM.</u>
				<u>S/R</u>	<u>(%)</u>	<u>(ha)</u>	<u>(ha)</u>	<u>(ha)</u>
2404733	11-029-007-00035-003	101000	OLIVAR-SIN VARIEDAD	S	29,17	3,70	3,70	3,70
2404734	11-029-007-00037-002	101000	OLIVAR-SIN VARIEDAD	S	20,92	2,10	2,10	2,10

### RESUMEN CRITERIOS DE SELECCIÓN

<b>10.1.12 Agricultura de montaña con orientación ecológica en olivar</b>		<b>PUNTOS: 10,00</b>	
		<b>PUNTOS</b>	
Solicitantes de la medida 11, específica para la conversión o mantenimiento en agricultura ecológica		3,00	S
Porcentaje de superficie determinada en zonas con limitaciones naturales u otras limitaciones específicas ubicadas en las zonas de montaña		4,00	100.0%
Porcentaje de superficie determinada situada en zonas RAMSAR		0,00	0.0%
Porcentaje de superficie determinada en zonas vulnerables a la contaminación por nitratos		0,00	0.0%
Mayor pendiente media		3,00	26.18%
Porcentaje de superficie determinada en Red Natura 2000		0,00	0.0%



**DETALLE CRITERIOS DE SELECCIÓN****10.1.12 Agricultura de montaña con orientación ecológica en olivar****PUNTOS: 10,00****Solicitantes de la medida 11, específica para la conversión o mantenimiento en agricultura ecológica****PUNTOS: 3,00 S****Porcentaje de superficie determinada en zonas con limitaciones naturales u otras limitaciones específicas ubicadas en las zonas de montaña****PUNTOS: 4,00 100.0%**

<u>REF.</u>	<u>REFERENCIA SIGPAC</u>	<u>CULTIVO</u>	<u>DESCRIPCIÓN CULTIVO</u>	<u>S/R</u>	<u>SUP. COMPROM.</u> <u>(ha)</u>	<u>SUP. CUMPLE</u> <u>(ha)</u>
2404733	11-029-007-00035-003	101000	OLIVAR-SIN VARIEDAD	S	3,70	3,70
2404734	11-029-007-00037-002	101000	OLIVAR-SIN VARIEDAD	S	2,10	2,10

**Porcentaje de superficie determinada situada en zonas RAMSAR****PUNTOS: 0,00 0.0%**

<u>REF.</u>	<u>REFERENCIA SIGPAC</u>	<u>CULTIVO</u>	<u>DESCRIPCIÓN CULTIVO</u>	<u>S/R</u>	<u>SUP. COMPROM.</u> <u>(ha)</u>	<u>SUP. CUMPLE</u> <u>(ha)</u>
2404733	11-029-007-00035-003	101000	OLIVAR-SIN VARIEDAD	S	3,70	0,00
2404734	11-029-007-00037-002	101000	OLIVAR-SIN VARIEDAD	S	2,10	0,00

**Porcentaje de superficie determinada en zonas vulnerables a la contaminación por nitratos****PUNTOS: 0,00 0.0%**

<u>REF.</u>	<u>REFERENCIA SIGPAC</u>	<u>CULTIVO</u>	<u>DESCRIPCIÓN CULTIVO</u>	<u>S/R</u>	<u>SUP. COMPROM.</u> <u>(ha)</u>	<u>SUP. CUMPLE</u> <u>(ha)</u>
2404733	11-029-007-00035-003	101000	OLIVAR-SIN VARIEDAD	S	3,70	0,00
2404734	11-029-007-00037-002	101000	OLIVAR-SIN VARIEDAD	S	2,10	0,00

**Mayor pendiente media****PUNTOS: 3,00 26.18%**

<u>REF.</u>	<u>REFERENCIA SIGPAC</u>	<u>CULTIVO</u>	<u>DESCRIPCIÓN CULTIVO</u>	<u>S/R</u>	<u>PENDIENTE MEDIA (%)</u>	<u>SUP. COMPROM.</u> <u>(ha)</u>
2404733	11-029-007-00035-003	101000	OLIVAR-SIN VARIEDAD	S	29,17	3,70
2404734	11-029-007-00037-002	101000	OLIVAR-SIN VARIEDAD	S	20,92	2,10

**Porcentaje de superficie determinada en Red Natura 2000****PUNTOS: 0,00 0.0%**

<u>REF.</u>	<u>REFERENCIA SIGPAC</u>	<u>CULTIVO</u>	<u>DESCRIPCIÓN CULTIVO</u>	<u>S/R</u>	<u>SUP. COMPROM.</u> <u>(ha)</u>	<u>SUP. CUMPLE</u> <u>(ha)</u>
2404733	11-029-007-00035-003	101000	OLIVAR-SIN VARIEDAD	S	3,70	0,00
2404734	11-029-007-00037-002	101000	OLIVAR-SIN VARIEDAD	S	2,10	0,00



<u>APELLIDOS Y NOMBRE / RAZÓN SOCIAL</u>	<u>NIF</u>	<u>EXPEDIENTE</u>	<u>SUP. COMPROMETIDA (ha)</u>
RINCON MORENO FRANCISCO	31598493N	2006521	1.51
<b>RESOLUCIÓN ADMITIDO</b>			
<b>IMPORTE POR ANUALIDAD</b>			

	<u>2015</u>	<u>2016</u>	<u>2017</u>	<u>2018</u>	<u>2019</u>
IMPORTE MÁXIMO SUBVENCIONABLE	172,35 €	172,35 €	172,35 €	172,35 €	172,35 €
IMPORTE MEDIO DE TRANSFERENCIA (€/ha)	114,14 €	114,14 €	114,14 €	114,14 €	114,14 €

<u>RECINTOS COMPROMETIDOS</u>				<u>PEND. MEDIA</u>	<u>SUP. DEC. ADMIN.</u>	<u>SUP. CERT.</u>	<u>SUP. CAMPO</u>	<u>SUP. COMPROM.</u>
<u>REF.</u>	<u>REFERENCIA SIGPAC</u>	<u>CULTIVO</u>	<u>DESCRIPCIÓN CULTIVO</u>	<u>S/R</u>	<u>(%)</u>	<u>(ha)</u>	<u>(ha)</u>	<u>(ha)</u>
2306918	11-018-002-00053-001	101000	OLIVAR-SIN VARIEDAD	S	27,03	0,21	0,20	0,20
2306919	11-018-002-00053-002	101000	OLIVAR-SIN VARIEDAD	S	20,89	1,32	1,31	1,31

**INCIDENCIAS****INCIDENCIA DESCRIPCIÓN**

80404	Recinto declarado que no cumple en su totalidad con las normas de producción ecológica (anexo I, Orden 26 de mayo de 2015) Ref:2306918 Recinto:11-018-002-00053-001 Cultivo:101000 OLIVAR-SIN VARIEDAD Secano Superficie Certificada (Ha):0,2 Ref:2306919 Recinto:11-018-002-00053-002 Cultivo:101000 OLIVAR-SIN VARIEDAD Secano Superficie Certificada (Ha):1,31
-------	---

**RESUMEN CRITERIOS DE SELECCIÓN****10.1.12 Agricultura de montaña con orientación ecológica en olivar** PUNTOS: 8,00

	<u>PUNTOS</u>	
Solicitantes de la medida 11, específica para la conversión o mantenimiento en agricultura ecológica	3,00	S
Porcentaje de superficie determinada en zonas con limitaciones naturales u otras limitaciones específicas ubicadas en las zonas de montaña	4,00	100.0%
Porcentaje de superficie determinada situada en zonas RAMSAR	0,00	0.0%
Porcentaje de superficie determinada en zonas vulnerables a la contaminación por nitratos	0,00	0.0%
Mayor pendiente media	1,00	21.71%
Porcentaje de superficie determinada en Red Natura 2000	0,00	0.0%



**DETALLE CRITERIOS DE SELECCIÓN****10.1.12 Agricultura de montaña con orientación ecológica en olivar****PUNTOS: 8,00****Solicitantes de la medida 11, específica para la conversión o mantenimiento en agricultura ecológica****PUNTOS: 3,00 S****Porcentaje de superficie determinada en zonas con limitaciones naturales u otras limitaciones específicas ubicadas en las zonas de montaña****PUNTOS: 4,00 100.0%**

<u>REF.</u>	<u>REFERENCIA SIGPAC</u>	<u>CULTIVO</u>	<u>DESCRIPCIÓN CULTIVO</u>	<u>S/R</u>	<u>SUP. COMPROM.</u> <u>(ha)</u>	<u>SUP. CUMPLE</u> <u>(ha)</u>
2306918	11-018-002-00053-001	101000	OLIVAR-SIN VARIEDAD	S	0,20	0,20
2306919	11-018-002-00053-002	101000	OLIVAR-SIN VARIEDAD	S	1,31	1,31

**Porcentaje de superficie determinada situada en zonas RAMSAR****PUNTOS: 0,00 0.0%**

<u>REF.</u>	<u>REFERENCIA SIGPAC</u>	<u>CULTIVO</u>	<u>DESCRIPCIÓN CULTIVO</u>	<u>S/R</u>	<u>SUP. COMPROM.</u> <u>(ha)</u>	<u>SUP. CUMPLE</u> <u>(ha)</u>
2306918	11-018-002-00053-001	101000	OLIVAR-SIN VARIEDAD	S	0,20	0,00
2306919	11-018-002-00053-002	101000	OLIVAR-SIN VARIEDAD	S	1,31	0,00

**Porcentaje de superficie determinada en zonas vulnerables a la contaminación por nitratos****PUNTOS: 0,00 0.0%**

<u>REF.</u>	<u>REFERENCIA SIGPAC</u>	<u>CULTIVO</u>	<u>DESCRIPCIÓN CULTIVO</u>	<u>S/R</u>	<u>SUP. COMPROM.</u> <u>(ha)</u>	<u>SUP. CUMPLE</u> <u>(ha)</u>
2306918	11-018-002-00053-001	101000	OLIVAR-SIN VARIEDAD	S	0,20	0,00
2306919	11-018-002-00053-002	101000	OLIVAR-SIN VARIEDAD	S	1,31	0,00

**Mayor pendiente media****PUNTOS: 1,00 21.71%**

<u>REF.</u>	<u>REFERENCIA SIGPAC</u>	<u>CULTIVO</u>	<u>DESCRIPCIÓN CULTIVO</u>	<u>S/R</u>	<u>PENDIENTE MEDIA (%)</u>	<u>SUP. COMPROM.</u> <u>(ha)</u>
2306918	11-018-002-00053-001	101000	OLIVAR-SIN VARIEDAD	S	27,03	0,20
2306919	11-018-002-00053-002	101000	OLIVAR-SIN VARIEDAD	S	20,89	1,31

**Porcentaje de superficie determinada en Red Natura 2000****PUNTOS: 0,00 0.0%**

<u>REF.</u>	<u>REFERENCIA SIGPAC</u>	<u>CULTIVO</u>	<u>DESCRIPCIÓN CULTIVO</u>	<u>S/R</u>	<u>SUP. COMPROM.</u> <u>(ha)</u>	<u>SUP. CUMPLE</u> <u>(ha)</u>
2306918	11-018-002-00053-001	101000	OLIVAR-SIN VARIEDAD	S	0,20	0,00
2306919	11-018-002-00053-002	101000	OLIVAR-SIN VARIEDAD	S	1,31	0,00





<u>APELLIDOS Y NOMBRE / RAZÓN SOCIAL</u>		<u>NIF</u>	<u>EXPEDIENTE</u>	<u>SUP. COMPROMETIDA</u>				
				<u>(ha)</u>				
RODRIGUEZ GARCIA JUAN LUIS		52281893H	2007334	7.32				
<b>RESOLUCIÓN</b>								
<b>ADMITIDO</b>								
<b>IMPORTE POR ANUALIDAD</b>								
		<b>2015</b>	<b>2016</b>	<b>2017</b>	<b>2018</b>	<b>2019</b>		
<b>IMPORTE MÁXIMO SUBVENCIONABLE</b>		835,50 €	835,50 €	835,50 €	835,50 €	835,50 €		
<b>IMPORTE MEDIO DE TRANSFERENCIA (€/ha)</b>		114,14 €	114,14 €	114,14 €	114,14 €	114,14 €		
<b>RECINTOS COMPROMETIDOS</b>								
<u>REF.</u>	<u>REFERENCIA SIGPAC</u>	<u>CULTIVO</u>	<u>DESCRIPCIÓN CULTIVO</u>	<u>PEND. MEDIA</u>	<u>SUP. DEC. ADMIN.</u>	<u>SUP. CERT.</u>	<u>SUP. CAMPO</u>	<u>SUP. COMPROM.</u>
				<u>S/R</u>	<u>(%)</u>	<u>(ha)</u>	<u>(ha)</u>	<u>(ha)</u>
2325130	11-026-003-00032-007	101000	OLIVAR-SIN VARIEDAD	S	27,42	7,32	7,32	7,32

### RESUMEN CRITERIOS DE SELECCIÓN

<b>10.1.12 Agricultura de montaña con orientación ecológica en olivar</b>		<b>PUNTOS: 6,00</b>	
		<b>PUNTOS</b>	
<b>Solicitantes de la medida 11, específica para la conversión o mantenimiento en agricultura ecológica</b>		3,00	S
<b>Porcentaje de superficie determinada en zonas con limitaciones naturales u otras limitaciones específicas ubicadas en las zonas de montaña</b>		0,00	0.0%
<b>Porcentaje de superficie determinada situada en zonas RAMSAR</b>		0,00	0.0%
<b>Porcentaje de superficie determinada en zonas vulnerables a la contaminación por nitratos</b>		0,00	0.0%
<b>Mayor pendiente media</b>		3,00	27.42%
<b>Porcentaje de superficie determinada en Red Natura 2000</b>		0,00	0.0%



**DETALLE CRITERIOS DE SELECCIÓN****10.1.12 Agricultura de montaña con orientación ecológica en olivar** PUNTOS: 6,00**Solicitantes de la medida 11, específica para la conversión o mantenimiento en agricultura ecológica** PUNTOS: 3,00 S**Porcentaje de superficie determinada en zonas con limitaciones naturales u otras limitaciones específicas ubicadas en las zonas de montaña** PUNTOS: 0,00 0.0%

<u>REF.</u>	<u>REFERENCIA SIGPAC</u>	<u>CULTIVO DESCRIPCIÓN CULTIVO</u>	<u>S/R</u>	<u>SUP. COMPROM. (ha)</u>	<u>SUP. CUMPLE (ha)</u>
2325130	11-026-003-00032-007	101000 OLIVAR-SIN VARIEDAD	S	7,32	0,00

**Porcentaje de superficie determinada situada en zonas RAMSAR** PUNTOS: 0,00 0.0%

<u>REF.</u>	<u>REFERENCIA SIGPAC</u>	<u>CULTIVO DESCRIPCIÓN CULTIVO</u>	<u>S/R</u>	<u>SUP. COMPROM. (ha)</u>	<u>SUP. CUMPLE (ha)</u>
2325130	11-026-003-00032-007	101000 OLIVAR-SIN VARIEDAD	S	7,32	0,00

**Porcentaje de superficie determinada en zonas vulnerables a la contaminación por nitratos** PUNTOS: 0,00 0.0%

<u>REF.</u>	<u>REFERENCIA SIGPAC</u>	<u>CULTIVO DESCRIPCIÓN CULTIVO</u>	<u>S/R</u>	<u>SUP. COMPROM. (ha)</u>	<u>SUP. CUMPLE (ha)</u>
2325130	11-026-003-00032-007	101000 OLIVAR-SIN VARIEDAD	S	7,32	0,00

**Mayor pendiente media** PUNTOS: 3,00 27.42%

<u>REF.</u>	<u>REFERENCIA SIGPAC</u>	<u>CULTIVO DESCRIPCIÓN CULTIVO</u>	<u>S/R</u>	<u>PENDIENTE MEDIA (%)</u>	<u>SUP. COMPROM. (ha)</u>
2325130	11-026-003-00032-007	101000 OLIVAR-SIN VARIEDAD	S	27,42	7,32

**Porcentaje de superficie determinada en Red Natura 2000** PUNTOS: 0,00 0.0%

<u>REF.</u>	<u>REFERENCIA SIGPAC</u>	<u>CULTIVO DESCRIPCIÓN CULTIVO</u>	<u>S/R</u>	<u>SUP. COMPROM. (ha)</u>	<u>SUP. CUMPLE (ha)</u>
2325130	11-026-003-00032-007	101000 OLIVAR-SIN VARIEDAD	S	7,32	0,00



				<b>SUP. COMPROMETIDA</b>						
<b>APELLIDOS Y NOMBRE / RAZÓN SOCIAL</b>			<b>NIF</b>	<b>EXPEDIENTE</b>	<b>(ha)</b>					
RODRIGUEZ LOPEZ JUAN			31463934A	2008223	21.18					
<b>RESOLUCIÓN ADMITIDO</b>										
<b>IMPORTES POR ANUALIDAD</b>										
			<b>2015</b>	<b>2016</b>	<b>2017</b>	<b>2018</b>	<b>2019</b>			
<b>IMPORTE MÁXIMO SUBVENCIONABLE</b>			2.417,49 €	2.417,49 €	2.417,49 €	2.417,49 €	2.417,49 €			
<b>IMPORTE MEDIO DE TRANSFERENCIA (€/ha)</b>			114,14 €	114,14 €	114,14 €	114,14 €	114,14 €			
<b>RECINTOS COMPROMETIDOS</b>										
<b>REF.</b>	<b>REFERENCIA SIGPAC</b>	<b>CULTIVO</b>	<b>DESCRIPCIÓN CULTIVO</b>	<b>S/R</b>	<b>PEND. MEDIA (%)</b>	<b>SUP. DEC. ADMIN. (ha)</b>	<b>SUP. CERT. (ha)</b>	<b>SUP. CAMPO (ha)</b>	<b>SUP. COMPROM. (ha)</b>	
2581810	11-029-014-00010-001	101000	OLIVAR-SIN VARIEDAD	S	34,15	0,31	0,31		0,31	
2581812	11-029-015-00012-003	101000	OLIVAR-SIN VARIEDAD	S	43,78	0,99	0,99		0,99	
2581813	11-029-015-00011-001	101000	OLIVAR-SIN VARIEDAD	S	36,27	5,08	5,08		5,08	
2581814	11-029-014-00009-002	101000	OLIVAR-SIN VARIEDAD	S	55,99	1,37	1,37		1,37	
2581817	11-029-018-00067-003	101000	OLIVAR-SIN VARIEDAD	S	35,05	5,88	5,88		5,88	
2581818	11-041-024-00025-002	101000	OLIVAR-SIN VARIEDAD	S	35,66	5,04	5,04		5,04	
2581819	11-029-018-00068-002	101000	OLIVAR-SIN VARIEDAD	S	47,36	1,56	1,56		1,56	
2581820	11-029-018-00068-001	101000	OLIVAR-SIN VARIEDAD	S	37,30	0,28	0,28		0,28	
2581821	11-029-018-00067-002	101000	OLIVAR-SIN VARIEDAD	S	47,32	0,19	0,19		0,19	
2581825	11-041-024-00025-006	101000	OLIVAR-SIN VARIEDAD	S	39,87	0,20	0,20		0,20	
2581830	11-029-015-00011-005	101000	OLIVAR-SIN VARIEDAD	S	37,28	0,28	0,28		0,28	

**RESUMEN CRITERIOS DE SELECCIÓN****10.1.12 Agricultura de montaña con orientación ecológica en olivar****PUNTOS:** 11,07

	<b>PUNTOS</b>	
<b>Solicitantes de la medida 11, específica para la conversión o mantenimiento en agricultura ecológica</b>	3,00	S
<b>Porcentaje de superficie determinada en zonas con limitaciones naturales u otras limitaciones específicas ubicadas en las zonas de montaña</b>	3,75	75.26%
<b>Porcentaje de superficie determinada situada en zonas RAMSAR</b>	0,00	0.0%
<b>Porcentaje de superficie determinada en zonas vulnerables a la contaminación por nitratos</b>	0,00	0.0%
<b>Mayor pendiente media</b>	3,00	38.36%
<b>Porcentaje de superficie determinada en Red Natura 2000</b>	1,32	32.11%



**DETALLE CRITERIOS DE SELECCIÓN****10.1.12 Agricultura de montaña con orientación ecológica en olivar****PUNTOS:** 11,07**Solicitantes de la medida 11, específica para la conversión o mantenimiento en agricultura ecológica****PUNTOS:** 3,00 S**Porcentaje de superficie determinada en zonas con limitaciones naturales u otras limitaciones específicas ubicadas en las zonas de montaña****PUNTOS:** 3,75 75.26%

<u>REF.</u>	<u>REFERENCIA SIGPAC</u>	<u>CULTIVO DESCRIPCIÓN CULTIVO</u>	<u>S/R</u>	<u>SUP. COMPROM.</u> <u>(ha)</u>	<u>SUP. CUMPLE</u> <u>(ha)</u>
2581814	11-029-014-00009-002	101000 OLIVAR-SIN VARIEDAD	S	1,37	1,37
2581810	11-029-014-00010-001	101000 OLIVAR-SIN VARIEDAD	S	0,31	0,31
2581813	11-029-015-00011-001	101000 OLIVAR-SIN VARIEDAD	S	5,08	5,08
2581830	11-029-015-00011-005	101000 OLIVAR-SIN VARIEDAD	S	0,28	0,28
2581812	11-029-015-00012-003	101000 OLIVAR-SIN VARIEDAD	S	0,99	0,99
2581821	11-029-018-00067-002	101000 OLIVAR-SIN VARIEDAD	S	0,19	0,19
2581817	11-029-018-00067-003	101000 OLIVAR-SIN VARIEDAD	S	5,88	5,88
2581820	11-029-018-00068-001	101000 OLIVAR-SIN VARIEDAD	S	0,28	0,28
2581819	11-029-018-00068-002	101000 OLIVAR-SIN VARIEDAD	S	1,56	1,56
2581818	11-041-024-00025-002	101000 OLIVAR-SIN VARIEDAD	S	5,04	0,00
2581825	11-041-024-00025-006	101000 OLIVAR-SIN VARIEDAD	S	0,20	0,00

**Porcentaje de superficie determinada situada en zonas RAMSAR****PUNTOS:** 0,00 0.0%

<u>REF.</u>	<u>REFERENCIA SIGPAC</u>	<u>CULTIVO DESCRIPCIÓN CULTIVO</u>	<u>S/R</u>	<u>SUP. COMPROM.</u> <u>(ha)</u>	<u>SUP. CUMPLE</u> <u>(ha)</u>
2581814	11-029-014-00009-002	101000 OLIVAR-SIN VARIEDAD	S	1,37	0,00
2581810	11-029-014-00010-001	101000 OLIVAR-SIN VARIEDAD	S	0,31	0,00
2581813	11-029-015-00011-001	101000 OLIVAR-SIN VARIEDAD	S	5,08	0,00
2581830	11-029-015-00011-005	101000 OLIVAR-SIN VARIEDAD	S	0,28	0,00
2581812	11-029-015-00012-003	101000 OLIVAR-SIN VARIEDAD	S	0,99	0,00
2581821	11-029-018-00067-002	101000 OLIVAR-SIN VARIEDAD	S	0,19	0,00
2581817	11-029-018-00067-003	101000 OLIVAR-SIN VARIEDAD	S	5,88	0,00
2581820	11-029-018-00068-001	101000 OLIVAR-SIN VARIEDAD	S	0,28	0,00
2581819	11-029-018-00068-002	101000 OLIVAR-SIN VARIEDAD	S	1,56	0,00
2581818	11-041-024-00025-002	101000 OLIVAR-SIN VARIEDAD	S	5,04	0,00
2581825	11-041-024-00025-006	101000 OLIVAR-SIN VARIEDAD	S	0,20	0,00

**Porcentaje de superficie determinada en zonas vulnerables a la contaminación por nitratos****PUNTOS:** 0,00 0.0%

<u>REF.</u>	<u>REFERENCIA SIGPAC</u>	<u>CULTIVO DESCRIPCIÓN CULTIVO</u>	<u>S/R</u>	<u>SUP. COMPROM.</u> <u>(ha)</u>	<u>SUP. CUMPLE</u> <u>(ha)</u>
2581814	11-029-014-00009-002	101000 OLIVAR-SIN VARIEDAD	S	1,37	0,00
2581810	11-029-014-00010-001	101000 OLIVAR-SIN VARIEDAD	S	0,31	0,00
2581813	11-029-015-00011-001	101000 OLIVAR-SIN VARIEDAD	S	5,08	0,00
2581830	11-029-015-00011-005	101000 OLIVAR-SIN VARIEDAD	S	0,28	0,00
2581812	11-029-015-00012-003	101000 OLIVAR-SIN VARIEDAD	S	0,99	0,00
2581821	11-029-018-00067-002	101000 OLIVAR-SIN VARIEDAD	S	0,19	0,00
2581817	11-029-018-00067-003	101000 OLIVAR-SIN VARIEDAD	S	5,88	0,00
2581820	11-029-018-00068-001	101000 OLIVAR-SIN VARIEDAD	S	0,28	0,00
2581819	11-029-018-00068-002	101000 OLIVAR-SIN VARIEDAD	S	1,56	0,00
2581818	11-041-024-00025-002	101000 OLIVAR-SIN VARIEDAD	S	5,04	0,00
2581825	11-041-024-00025-006	101000 OLIVAR-SIN VARIEDAD	S	0,20	0,00

**Mayor pendiente media****PUNTOS:** 3,00 38.36%

<u>REF.</u>	<u>REFERENCIA SIGPAC</u>	<u>CULTIVO DESCRIPCIÓN CULTIVO</u>	<u>S/R</u>	<u>PENDIENTE MEDIA (%)</u>	<u>SUP. COMPROM.</u> <u>(ha)</u>
-------------	--------------------------	------------------------------------	------------	----------------------------	-------------------------------------

REF.	REFERENCIA SIGPAC	CULTIVO	DESCRIPCIÓN CULTIVO	S/R	PENDIENTE	SUP.
					MEDIA (%)	COMPROM.
						(ha)
2581814	11-029-014-00009-002	101000	OLIVAR-SIN VARIEDAD	S	55,99	1,37
2581810	11-029-014-00010-001	101000	OLIVAR-SIN VARIEDAD	S	34,15	0,31
2581813	11-029-015-00011-001	101000	OLIVAR-SIN VARIEDAD	S	36,27	5,08
2581830	11-029-015-00011-005	101000	OLIVAR-SIN VARIEDAD	S	37,28	0,28
2581812	11-029-015-00012-003	101000	OLIVAR-SIN VARIEDAD	S	43,78	0,99
2581821	11-029-018-00067-002	101000	OLIVAR-SIN VARIEDAD	S	47,32	0,19
2581817	11-029-018-00067-003	101000	OLIVAR-SIN VARIEDAD	S	35,05	5,88
2581820	11-029-018-00068-001	101000	OLIVAR-SIN VARIEDAD	S	37,30	0,28
2581819	11-029-018-00068-002	101000	OLIVAR-SIN VARIEDAD	S	47,36	1,56
2581818	11-041-024-00025-002	101000	OLIVAR-SIN VARIEDAD	S	35,66	5,04
2581825	11-041-024-00025-006	101000	OLIVAR-SIN VARIEDAD	S	39,87	0,20

## Porcentaje de superficie determinada en Red Natura 2000

PUNTOS: 1,32 32.11%

REF.	REFERENCIA SIGPAC	CULTIVO	DESCRIPCIÓN CULTIVO	S/R	SUP.	SUP.
					COMPROM.	CUMPLE
					(ha)	(ha)
2581814	11-029-014-00009-002	101000	OLIVAR-SIN VARIEDAD	S	1,37	0,00
2581810	11-029-014-00010-001	101000	OLIVAR-SIN VARIEDAD	S	0,31	0,00
2581813	11-029-015-00011-001	101000	OLIVAR-SIN VARIEDAD	S	5,08	0,00
2581830	11-029-015-00011-005	101000	OLIVAR-SIN VARIEDAD	S	0,28	0,00
2581812	11-029-015-00012-003	101000	OLIVAR-SIN VARIEDAD	S	0,99	0,00
2581821	11-029-018-00067-002	101000	OLIVAR-SIN VARIEDAD	S	0,19	0,00
2581817	11-029-018-00067-003	101000	OLIVAR-SIN VARIEDAD	S	5,88	0,00
2581820	11-029-018-00068-001	101000	OLIVAR-SIN VARIEDAD	S	0,28	0,00
2581819	11-029-018-00068-002	101000	OLIVAR-SIN VARIEDAD	S	1,56	1,56
2581818	11-041-024-00025-002	101000	OLIVAR-SIN VARIEDAD	S	5,04	5,04
2581825	11-041-024-00025-006	101000	OLIVAR-SIN VARIEDAD	S	0,20	0,20



<u>APELLIDOS Y NOMBRE / RAZÓN SOCIAL</u>	<u>NIF</u>	<u>EXPEDIENTE</u>	<u>SUP. COMPROMETIDA</u>	
			<u>(ha)</u>	
RODRIGUEZ MACIAS ESPERANZA	75820503Z	2005611	4.25	
<b>RESOLUCIÓN</b>				
<b>ADMITIDO</b>				
<b>IMPORTE POR ANUALIDAD</b>				

	<u>2015</u>	<u>2016</u>	<u>2017</u>	<u>2018</u>	<u>2019</u>
IMPORTE MÁXIMO SUBVENCIONABLE	485,10 €	485,10 €	485,10 €	485,10 €	485,10 €
IMPORTE MEDIO DE TRANSFERENCIA (€/ha)	114,14 €	114,14 €	114,14 €	114,14 €	114,14 €

<u>RECINTOS COMPROMETIDOS</u>				<u>PEND. MEDIA</u>	<u>SUP. DEC. ADMIN.</u>	<u>SUP. CERT.</u>	<u>SUP. CAMPO</u>	<u>SUP. COMPROM.</u>
<u>REF.</u>	<u>REFERENCIA SIGPAC</u>	<u>CULTIVO</u>	<u>DESCRIPCIÓN CULTIVO</u>	<u>S/R</u>	<u>(%)</u>	<u>(ha)</u>	<u>(ha)</u>	<u>(ha)</u>
2532623	11-029-020-00013-011	101000	OLIVAR-SIN VARIEDAD	S	35,35	0,10	0,10	0,10
2532624	11-029-020-00013-012	101000	OLIVAR-SIN VARIEDAD	S	20,87	1,31	1,30	1,30
2532625	11-029-020-00013-013	101000	OLIVAR-SIN VARIEDAD	S	32,24	0,13	0,12	0,12
2532626	11-029-020-00013-015	101000	OLIVAR-SIN VARIEDAD	S	30,79	1,72	1,74	1,72
2532627	11-029-020-00013-016	101000	OLIVAR-SIN VARIEDAD	S	25,38	0,74	0,74	0,74
2532629	11-029-020-00013-014	101000	OLIVAR-SIN VARIEDAD	S	30,20	0,27	0,27	0,27

**INCIDENCIAS****INCIDENCIA DESCRIPCIÓN**

80403	Explotación no inscrita en SIPEA (anexo I, Orden 26 mayo 2015) Ref:2532628 Recinto:11-029-020-00013-018 Cultivo:101000 OLIVAR-SIN VARIEDAD Secano
80404	Recinto declarado que no cumple en su totalidad con las normas de producción ecológica (anexo I, Orden 26 de mayo de 2015) Ref:2532624 Recinto:11-029-020-00013-012 Cultivo:101000 OLIVAR-SIN VARIEDAD Secano Superficie Certificada (Ha):1,3 Ref:2532625 Recinto:11-029-020-00013-013 Cultivo:101000 OLIVAR-SIN VARIEDAD Secano Superficie Certificada (Ha):0,12

**RESUMEN CRITERIOS DE SELECCIÓN**

<b>10.1.12 Agricultura de montaña con orientación ecológica en olivar</b>	<b>PUNTOS: 10,00</b>	
	<b>PUNTOS</b>	
Solicitantes de la medida 11, específica para la conversión o mantenimiento en agricultura ecológica	3,00	S
Porcentaje de superficie determinada en zonas con limitaciones naturales u otras limitaciones específicas ubicadas en las zonas de montaña	4,00	100.0%
Porcentaje de superficie determinada situada en zonas RAMSAR	0,00	0.0%
Porcentaje de superficie determinada en zonas vulnerables a la contaminación por nitratos	0,00	0.0%
Mayor pendiente media	3,00	26.92%
Porcentaje de superficie determinada en Red Natura 2000	0,00	0.0%



**DETALLE CRITERIOS DE SELECCIÓN****10.1.12 Agricultura de montaña con orientación ecológica en olivar****PUNTOS:** 10,00**Solicitantes de la medida 11, específica para la conversión o mantenimiento en agricultura ecológica****PUNTOS:** 3,00 S**Porcentaje de superficie determinada en zonas con limitaciones naturales u otras limitaciones específicas ubicadas en las zonas de montaña****PUNTOS:** 4,00 100.0%

<u>REF.</u>	<u>REFERENCIA SIGPAC</u>	<u>CULTIVO DESCRIPCIÓN CULTIVO</u>	<u>S/R</u>	<u>SUP. COMPROM.</u> <u>(ha)</u>	<u>SUP. CUMPLE</u> <u>(ha)</u>
2532623	11-029-020-00013-011	101000 OLIVAR-SIN VARIEDAD	S	0,10	0,10
2532624	11-029-020-00013-012	101000 OLIVAR-SIN VARIEDAD	S	1,30	1,30
2532625	11-029-020-00013-013	101000 OLIVAR-SIN VARIEDAD	S	0,12	0,12
2532629	11-029-020-00013-014	101000 OLIVAR-SIN VARIEDAD	S	0,27	0,27
2532626	11-029-020-00013-015	101000 OLIVAR-SIN VARIEDAD	S	1,72	1,72
2532627	11-029-020-00013-016	101000 OLIVAR-SIN VARIEDAD	S	0,74	0,74

**Porcentaje de superficie determinada situada en zonas RAMSAR****PUNTOS:** 0,00 0.0%

<u>REF.</u>	<u>REFERENCIA SIGPAC</u>	<u>CULTIVO DESCRIPCIÓN CULTIVO</u>	<u>S/R</u>	<u>SUP. COMPROM.</u> <u>(ha)</u>	<u>SUP. CUMPLE</u> <u>(ha)</u>
2532623	11-029-020-00013-011	101000 OLIVAR-SIN VARIEDAD	S	0,10	0,00
2532624	11-029-020-00013-012	101000 OLIVAR-SIN VARIEDAD	S	1,30	0,00
2532625	11-029-020-00013-013	101000 OLIVAR-SIN VARIEDAD	S	0,12	0,00
2532629	11-029-020-00013-014	101000 OLIVAR-SIN VARIEDAD	S	0,27	0,00
2532626	11-029-020-00013-015	101000 OLIVAR-SIN VARIEDAD	S	1,72	0,00
2532627	11-029-020-00013-016	101000 OLIVAR-SIN VARIEDAD	S	0,74	0,00

**Porcentaje de superficie determinada en zonas vulnerables a la contaminación por nitratos****PUNTOS:** 0,00 0.0%

<u>REF.</u>	<u>REFERENCIA SIGPAC</u>	<u>CULTIVO DESCRIPCIÓN CULTIVO</u>	<u>S/R</u>	<u>SUP. COMPROM.</u> <u>(ha)</u>	<u>SUP. CUMPLE</u> <u>(ha)</u>
2532623	11-029-020-00013-011	101000 OLIVAR-SIN VARIEDAD	S	0,10	0,00
2532624	11-029-020-00013-012	101000 OLIVAR-SIN VARIEDAD	S	1,30	0,00
2532625	11-029-020-00013-013	101000 OLIVAR-SIN VARIEDAD	S	0,12	0,00
2532629	11-029-020-00013-014	101000 OLIVAR-SIN VARIEDAD	S	0,27	0,00
2532626	11-029-020-00013-015	101000 OLIVAR-SIN VARIEDAD	S	1,72	0,00
2532627	11-029-020-00013-016	101000 OLIVAR-SIN VARIEDAD	S	0,74	0,00

**Mayor pendiente media****PUNTOS:** 3,00 26.92%

<u>REF.</u>	<u>REFERENCIA SIGPAC</u>	<u>CULTIVO DESCRIPCIÓN CULTIVO</u>	<u>S/R</u>	<u>PENDIENTE MEDIA (%)</u>	<u>SUP. COMPROM.</u> <u>(ha)</u>
2532623	11-029-020-00013-011	101000 OLIVAR-SIN VARIEDAD	S	35,35	0,10
2532624	11-029-020-00013-012	101000 OLIVAR-SIN VARIEDAD	S	20,87	1,30
2532625	11-029-020-00013-013	101000 OLIVAR-SIN VARIEDAD	S	32,24	0,12
2532629	11-029-020-00013-014	101000 OLIVAR-SIN VARIEDAD	S	30,20	0,27
2532626	11-029-020-00013-015	101000 OLIVAR-SIN VARIEDAD	S	30,79	1,72
2532627	11-029-020-00013-016	101000 OLIVAR-SIN VARIEDAD	S	25,38	0,74

**Porcentaje de superficie determinada en Red Natura 2000****PUNTOS:** 0,00 0.0%

<u>REF.</u>	<u>REFERENCIA SIGPAC</u>	<u>CULTIVO DESCRIPCIÓN CULTIVO</u>	<u>S/R</u>	<u>SUP. COMPROM.</u> <u>(ha)</u>	<u>SUP. CUMPLE</u> <u>(ha)</u>
2532623	11-029-020-00013-011	101000 OLIVAR-SIN VARIEDAD	S	0,10	0,00
2532624	11-029-020-00013-012	101000 OLIVAR-SIN VARIEDAD	S	1,30	0,00
2532625	11-029-020-00013-013	101000 OLIVAR-SIN VARIEDAD	S	0,12	0,00

<b>REF.</b>	<b>REFERENCIA SIGPAC</b>	<b>CULTIVO</b>	<b>DESCRIPCIÓN CULTIVO</b>	<b>S/R</b>	<b>SUP. COMPROM.</b> <b>(ha)</b>	<b>SUP. CUMPLE</b> <b>(ha)</b>
2532629	11-029-020-00013-014	101000	OLIVAR-SIN VARIEDAD	S	0,27	0,00
2532626	11-029-020-00013-015	101000	OLIVAR-SIN VARIEDAD	S	1,72	0,00
2532627	11-029-020-00013-016	101000	OLIVAR-SIN VARIEDAD	S	0,74	0,00





<u>APELLIDOS Y NOMBRE / RAZÓN SOCIAL</u>		<u>NIF</u>	<u>EXPEDIENTE</u>	<u>SUP. COMPROMETIDA</u>				
				<u>(ha)</u>				
RODRIGUEZ ROMERO JUAN		28696929J	2008185	3.85				
<b>RESOLUCIÓN</b>								
<b>ADMITIDO</b>								
<b>IMPORTE POR ANUALIDAD</b>								
		<b>2015</b>	<b>2016</b>	<b>2017</b>	<b>2018</b>	<b>2019</b>		
<b>IMPORTE MÁXIMO SUBVENCIONABLE</b>		439,44 €	439,44 €	439,44 €	439,44 €	439,44 €		
<b>IMPORTE MEDIO DE TRANSFERENCIA (€/ha)</b>		114,14 €	114,14 €	114,14 €	114,14 €	114,14 €		
<b>RECINTOS COMPROMETIDOS</b>								
<u>REF.</u>	<u>REFERENCIA SIGPAC</u>	<u>CULTIVO</u>	<u>DESCRIPCIÓN CULTIVO</u>	<u>PEND. MEDIA</u>	<u>SUP. DEC. ADMIN.</u>	<u>SUP. CERT.</u>	<u>SUP. CAMPO</u>	<u>SUP. COMPROM.</u>
				<u>S/R</u>	<u>(%)</u>	<u>(ha)</u>	<u>(ha)</u>	<u>(ha)</u>
2584249	11-029-019-00044-001	101000	OLIVAR-SIN VARIEDAD	S	29,30	3,85	3,85	3,85

### RESUMEN CRITERIOS DE SELECCIÓN

<b>10.1.12 Agricultura de montaña con orientación ecológica en olivar</b>		<b>PUNTOS: 10,00</b>	
		<b>PUNTOS</b>	
Solicitantes de la medida 11, específica para la conversión o mantenimiento en agricultura ecológica		3,00	S
Porcentaje de superficie determinada en zonas con limitaciones naturales u otras limitaciones específicas ubicadas en las zonas de montaña		4,00	100.0%
Porcentaje de superficie determinada situada en zonas RAMSAR		0,00	0.0%
Porcentaje de superficie determinada en zonas vulnerables a la contaminación por nitratos		0,00	0.0%
Mayor pendiente media		3,00	29.3%
Porcentaje de superficie determinada en Red Natura 2000		0,00	0.0%



**DETALLE CRITERIOS DE SELECCIÓN****10.1.12 Agricultura de montaña con orientación ecológica en olivar****PUNTOS: 10,00****Solicitantes de la medida 11, específica para la conversión o mantenimiento en agricultura ecológica****PUNTOS: 3,00 S****Porcentaje de superficie determinada en zonas con limitaciones naturales u otras limitaciones específicas ubicadas en las zonas de montaña****PUNTOS: 4,00 100.0%**

<u>REF.</u>	<u>REFERENCIA SIGPAC</u>	<u>CULTIVO</u>	<u>DESCRIPCIÓN CULTIVO</u>	<u>S/R</u>	<u>SUP. COMPROM. (ha)</u>	<u>SUP. CUMPLE (ha)</u>
2584249	11-029-019-00044-001	101000	OLIVAR-SIN VARIEDAD	S	3,85	3,85

**Porcentaje de superficie determinada situada en zonas RAMSAR****PUNTOS: 0,00 0.0%**

<u>REF.</u>	<u>REFERENCIA SIGPAC</u>	<u>CULTIVO</u>	<u>DESCRIPCIÓN CULTIVO</u>	<u>S/R</u>	<u>SUP. COMPROM. (ha)</u>	<u>SUP. CUMPLE (ha)</u>
2584249	11-029-019-00044-001	101000	OLIVAR-SIN VARIEDAD	S	3,85	0,00

**Porcentaje de superficie determinada en zonas vulnerables a la contaminación por nitratos****PUNTOS: 0,00 0.0%**

<u>REF.</u>	<u>REFERENCIA SIGPAC</u>	<u>CULTIVO</u>	<u>DESCRIPCIÓN CULTIVO</u>	<u>S/R</u>	<u>SUP. COMPROM. (ha)</u>	<u>SUP. CUMPLE (ha)</u>
2584249	11-029-019-00044-001	101000	OLIVAR-SIN VARIEDAD	S	3,85	0,00

**Mayor pendiente media****PUNTOS: 3,00 29.3%**

<u>REF.</u>	<u>REFERENCIA SIGPAC</u>	<u>CULTIVO</u>	<u>DESCRIPCIÓN CULTIVO</u>	<u>S/R</u>	<u>PENDIENTE MEDIA (%)</u>	<u>SUP. COMPROM. (ha)</u>
2584249	11-029-019-00044-001	101000	OLIVAR-SIN VARIEDAD	S	29,30	3,85

**Porcentaje de superficie determinada en Red Natura 2000****PUNTOS: 0,00 0.0%**

<u>REF.</u>	<u>REFERENCIA SIGPAC</u>	<u>CULTIVO</u>	<u>DESCRIPCIÓN CULTIVO</u>	<u>S/R</u>	<u>SUP. COMPROM. (ha)</u>	<u>SUP. CUMPLE (ha)</u>
2584249	11-029-019-00044-001	101000	OLIVAR-SIN VARIEDAD	S	3,85	0,00



<u>APELLIDOS Y NOMBRE / RAZÓN SOCIAL</u>	<u>NIF</u>	<u>EXPEDIENTE</u>	<u>SUP. COMPROMETIDA</u>			
			<u>(ha)</u>			
ROMAN PANAL ISABEL	25577970S	2006635	59.27			
<b>RESOLUCIÓN</b>						
<b>ADMITIDO</b>						
<b>IMPORTES POR ANUALIDAD</b>						
		<b>2015</b>	<b>2016</b>	<b>2017</b>	<b>2018</b>	<b>2019</b>
<b>IMPORTE MÁXIMO SUBVENCIONABLE</b>		5.885,06 €	5.885,06 €	5.885,06 €	5.885,06 €	5.885,06 €
<b>IMPORTE MEDIO DE TRANSFERENCIA (€/ha)</b>		99,29 €	99,29 €	99,29 €	99,29 €	99,29 €

**RECINTOS COMPROMETIDOS**

<u>REF.</u>	<u>REFERENCIA SIGPAC</u>	<u>CULTIVO</u>	<u>DESCRIPCIÓN CULTIVO</u>	<u>S/R</u>	<u>PEND. MEDIA (%)</u>	<u>SUP. DEC. ADMIN. (ha)</u>	<u>SUP. CERT. (ha)</u>	<u>SUP. CAMPO (ha)</u>	<u>SUP. COMPROM. (ha)</u>
2543953	11-026-001-00005-051	101000	OLIVAR-SIN VARIEDAD	S	30,96	0,01	0,03		0,00
2543954	11-026-001-00022-034	101000	OLIVAR-SIN VARIEDAD	S	37,40	24,08	24,48		24,08
2543955	11-026-001-00018-003	101000	OLIVAR-SIN VARIEDAD	S	36,79	9,71	10,41		9,71
2543956	11-026-001-09010-002	101000	OLIVAR-SIN VARIEDAD	S	31,71	0,01	0,03		0,01
2543957	11-026-001-00032-001	101000	OLIVAR-SIN VARIEDAD	S	39,15	6,32	6,32		6,32
2543958	11-026-001-00018-006	101000	OLIVAR-SIN VARIEDAD	S	42,05	0,02	0,02		0,02
2543959	11-026-001-00022-020	101000	OLIVAR-SIN VARIEDAD	S	41,00	0,06	0,06		0,06
2543960	11-026-001-00022-012	101000	OLIVAR-SIN VARIEDAD	S	50,66	0,01	0,01		0,01
2543961	11-026-001-00028-010	101000	OLIVAR-SIN VARIEDAD	S	30,09	0,30	0,30		0,30
2543962	11-026-001-00022-033	101000	OLIVAR-SIN VARIEDAD	S	34,11	6,08	6,08		6,08
2543963	11-026-001-00032-003	101000	OLIVAR-SIN VARIEDAD	S	22,66	0,04	0,04		0,04
2543964	11-026-001-00018-002	101000	OLIVAR-SIN VARIEDAD	S	40,44	9,89	9,89		9,88
2543965	11-026-001-00017-002	101000	OLIVAR-SIN VARIEDAD	S	44,72	0,05	0,30		0,05
2543966	11-026-001-00022-031	101000	OLIVAR-SIN VARIEDAD	S	50,14	0,19	0,19		0,19
2543967	11-026-001-00022-032	101000	OLIVAR-SIN VARIEDAD	S	31,24	2,15	2,15		2,15
2543968	11-026-001-00017-002	101000	OLIVAR-SIN VARIEDAD	S	44,72	0,01	0,06		0,01
2543969	11-026-001-00022-035	101000	OLIVAR-SIN VARIEDAD	S	45,39	0,02	0,02		0,02
2543970	11-026-001-00022-021	101000	OLIVAR-SIN VARIEDAD	S	34,69	0,06	0,06		0,06
2543971	11-026-001-00022-037	101000	OLIVAR-SIN VARIEDAD	S	43,14	0,04	0,04		0,04
2543972	11-026-001-00022-023	101000	OLIVAR-SIN VARIEDAD	S	25,90	0,02	0,02		0,02
2543973	11-026-001-00022-038	101000	OLIVAR-SIN VARIEDAD	S	32,67	0,07	0,07		0,07
2543974	11-026-001-00022-024	101000	OLIVAR-SIN VARIEDAD	S	37,46	0,02	0,02		0,02
2543975	11-026-001-00022-045	101000	OLIVAR-SIN VARIEDAD	S	34,64	0,03	0,03		0,03
2543976	11-026-001-00022-030	101000	OLIVAR-SIN VARIEDAD	S	28,98	0,10	0,10		0,10

**INCIDENCIAS****INCIDENCIA DESCRIPCIÓN**

- 218 La superficie total declarada sobre un mismo recinto en el conjunto de los expedientes, no puede superar la superficie total que el SIGPAC establece para ese recinto.  
Ref:2543964 Recinto:11-026-001-00018-002 Cultivo:101000 OLIVAR-SIN VARIEDAD Secano Suma de superficies declaradas para este recinto por todos los solicitantes (Áreas):990 Superficie SIGPAC medida para este recinto (Áreas):989 Exceso de superficie declarada (Hectáreas):0,01

**RESUMEN CRITERIOS DE SELECCIÓN**

<b>10.1.12 Agricultura de montaña con orientación ecológica en olivar</b>		<b>PUNTOS: 6,00</b>	
		<b>PUNTOS</b>	
<b>Solicitantes de la medida 11, específica para la conversión o mantenimiento en agricultura ecológica</b>		3,00	S
<b>Porcentaje de superficie determinada en zonas con limitaciones naturales u otras limitaciones específicas ubicadas en las zonas de montaña</b>		0,00	0.0%
<b>Porcentaje de superficie determinada situada en zonas RAMSAR</b>		0,00	0.0%
<b>Porcentaje de superficie determinada en zonas vulnerables a la contaminación por nitratos</b>		0,00	0.0%
<b>Mayor pendiente media</b>		3,00	37.42%
<b>Porcentaje de superficie determinada en Red Natura 2000</b>		0,00	0.0%

**DETALLE CRITERIOS DE SELECCIÓN****10.1.12 Agricultura de montaña con orientación ecológica en olivar****PUNTOS:** 6,00**Solicitantes de la medida 11, específica para la conversión o mantenimiento en agricultura ecológica****PUNTOS:** 3,00 S**Porcentaje de superficie determinada en zonas con limitaciones naturales u otras limitaciones específicas ubicadas en las zonas de montaña****PUNTOS:** 0,00 0.0%

<u>REF.</u>	<u>REFERENCIA SIGPAC</u>	<u>CULTIVO DESCRIPCIÓN CULTIVO</u>	<u>S/R</u>	<u>SUP. COMPROM.</u> <u>(ha)</u>	<u>SUP. CUMPLE</u> <u>(ha)</u>
2543953	11-026-001-00005-051	101000 OLIVAR-SIN VARIEDAD	S	0,00	0,00
2543968	11-026-001-00017-002	101000 OLIVAR-SIN VARIEDAD	S	0,01	0,00
2543965	11-026-001-00017-002	101000 OLIVAR-SIN VARIEDAD	S	0,05	0,00
2543964	11-026-001-00018-002	101000 OLIVAR-SIN VARIEDAD	S	9,88	0,00
2543955	11-026-001-00018-003	101000 OLIVAR-SIN VARIEDAD	S	9,71	0,00
2543958	11-026-001-00018-006	101000 OLIVAR-SIN VARIEDAD	S	0,02	0,00
2543960	11-026-001-00022-012	101000 OLIVAR-SIN VARIEDAD	S	0,01	0,00
2543959	11-026-001-00022-020	101000 OLIVAR-SIN VARIEDAD	S	0,06	0,00
2543970	11-026-001-00022-021	101000 OLIVAR-SIN VARIEDAD	S	0,06	0,00
2543972	11-026-001-00022-023	101000 OLIVAR-SIN VARIEDAD	S	0,02	0,00
2543974	11-026-001-00022-024	101000 OLIVAR-SIN VARIEDAD	S	0,02	0,00
2543976	11-026-001-00022-030	101000 OLIVAR-SIN VARIEDAD	S	0,10	0,00
2543966	11-026-001-00022-031	101000 OLIVAR-SIN VARIEDAD	S	0,19	0,00
2543967	11-026-001-00022-032	101000 OLIVAR-SIN VARIEDAD	S	2,15	0,00
2543962	11-026-001-00022-033	101000 OLIVAR-SIN VARIEDAD	S	6,08	0,00
2543954	11-026-001-00022-034	101000 OLIVAR-SIN VARIEDAD	S	24,08	0,00
2543969	11-026-001-00022-035	101000 OLIVAR-SIN VARIEDAD	S	0,02	0,00
2543971	11-026-001-00022-037	101000 OLIVAR-SIN VARIEDAD	S	0,04	0,00
2543973	11-026-001-00022-038	101000 OLIVAR-SIN VARIEDAD	S	0,07	0,00
2543975	11-026-001-00022-045	101000 OLIVAR-SIN VARIEDAD	S	0,03	0,00
2543961	11-026-001-00028-010	101000 OLIVAR-SIN VARIEDAD	S	0,30	0,00
2543957	11-026-001-00032-001	101000 OLIVAR-SIN VARIEDAD	S	6,32	0,00
2543963	11-026-001-00032-003	101000 OLIVAR-SIN VARIEDAD	S	0,04	0,00
2543956	11-026-001-09010-002	101000 OLIVAR-SIN VARIEDAD	S	0,01	0,00

**Porcentaje de superficie determinada situada en zonas RAMSAR****PUNTOS:** 0,00 0.0%

<u>REF.</u>	<u>REFERENCIA SIGPAC</u>	<u>CULTIVO DESCRIPCIÓN CULTIVO</u>	<u>S/R</u>	<u>SUP. COMPROM.</u> <u>(ha)</u>	<u>SUP. CUMPLE</u> <u>(ha)</u>
2543953	11-026-001-00005-051	101000 OLIVAR-SIN VARIEDAD	S	0,00	0,00
2543968	11-026-001-00017-002	101000 OLIVAR-SIN VARIEDAD	S	0,01	0,00
2543965	11-026-001-00017-002	101000 OLIVAR-SIN VARIEDAD	S	0,05	0,00
2543964	11-026-001-00018-002	101000 OLIVAR-SIN VARIEDAD	S	9,88	0,00
2543955	11-026-001-00018-003	101000 OLIVAR-SIN VARIEDAD	S	9,71	0,00
2543958	11-026-001-00018-006	101000 OLIVAR-SIN VARIEDAD	S	0,02	0,00
2543960	11-026-001-00022-012	101000 OLIVAR-SIN VARIEDAD	S	0,01	0,00
2543959	11-026-001-00022-020	101000 OLIVAR-SIN VARIEDAD	S	0,06	0,00
2543970	11-026-001-00022-021	101000 OLIVAR-SIN VARIEDAD	S	0,06	0,00
2543972	11-026-001-00022-023	101000 OLIVAR-SIN VARIEDAD	S	0,02	0,00
2543974	11-026-001-00022-024	101000 OLIVAR-SIN VARIEDAD	S	0,02	0,00
2543976	11-026-001-00022-030	101000 OLIVAR-SIN VARIEDAD	S	0,10	0,00
2543966	11-026-001-00022-031	101000 OLIVAR-SIN VARIEDAD	S	0,19	0,00
2543967	11-026-001-00022-032	101000 OLIVAR-SIN VARIEDAD	S	2,15	0,00
2543962	11-026-001-00022-033	101000 OLIVAR-SIN VARIEDAD	S	6,08	0,00
2543954	11-026-001-00022-034	101000 OLIVAR-SIN VARIEDAD	S	24,08	0,00
2543969	11-026-001-00022-035	101000 OLIVAR-SIN VARIEDAD	S	0,02	0,00
2543971	11-026-001-00022-037	101000 OLIVAR-SIN VARIEDAD	S	0,04	0,00
2543973	11-026-001-00022-038	101000 OLIVAR-SIN VARIEDAD	S	0,07	0,00
2543975	11-026-001-00022-045	101000 OLIVAR-SIN VARIEDAD	S	0,03	0,00
2543961	11-026-001-00028-010	101000 OLIVAR-SIN VARIEDAD	S	0,30	0,00

<u>REF.</u>	<u>REFERENCIA SIGPAC</u>	<u>CULTIVO</u>	<u>DESCRIPCIÓN CULTIVO</u>	<u>S/R</u>	<u>SUP. COMPROM.</u> <u>(ha)</u>	<u>SUP. CUMPLE</u> <u>(ha)</u>
2543957	11-026-001-00032-001	101000	OLIVAR-SIN VARIEDAD	S	6,32	0,00
2543963	11-026-001-00032-003	101000	OLIVAR-SIN VARIEDAD	S	0,04	0,00
2543956	11-026-001-09010-002	101000	OLIVAR-SIN VARIEDAD	S	0,01	0,00

**Porcentaje de superficie determinada en zonas vulnerables a la contaminación por nitratos****PUNTOS:** 0,00 0.0%

<u>REFE.</u>	<u>REFERENCIA SIGPAC</u>	<u>CULTIVO</u>	<u>DESCRIPCIÓN CULTIVO</u>	<u>S/R</u>	<u>SUP. COMPROM.</u> <u>(ha)</u>	<u>SUP. CUMPLE</u> <u>(ha)</u>
2543953	11-026-001-00005-051	101000	OLIVAR-SIN VARIEDAD	S	0,00	0,00
2543965	11-026-001-00017-002	101000	OLIVAR-SIN VARIEDAD	S	0,05	0,00
2543968	11-026-001-00017-002	101000	OLIVAR-SIN VARIEDAD	S	0,01	0,00
2543964	11-026-001-00018-002	101000	OLIVAR-SIN VARIEDAD	S	9,88	0,00
2543955	11-026-001-00018-003	101000	OLIVAR-SIN VARIEDAD	S	9,71	0,00
2543958	11-026-001-00018-006	101000	OLIVAR-SIN VARIEDAD	S	0,02	0,00
2543960	11-026-001-00022-012	101000	OLIVAR-SIN VARIEDAD	S	0,01	0,00
2543959	11-026-001-00022-020	101000	OLIVAR-SIN VARIEDAD	S	0,06	0,00
2543970	11-026-001-00022-021	101000	OLIVAR-SIN VARIEDAD	S	0,06	0,00
2543972	11-026-001-00022-023	101000	OLIVAR-SIN VARIEDAD	S	0,02	0,00
2543974	11-026-001-00022-024	101000	OLIVAR-SIN VARIEDAD	S	0,02	0,00
2543976	11-026-001-00022-030	101000	OLIVAR-SIN VARIEDAD	S	0,10	0,00
2543966	11-026-001-00022-031	101000	OLIVAR-SIN VARIEDAD	S	0,19	0,00
2543967	11-026-001-00022-032	101000	OLIVAR-SIN VARIEDAD	S	2,15	0,00
2543962	11-026-001-00022-033	101000	OLIVAR-SIN VARIEDAD	S	6,08	0,00
2543954	11-026-001-00022-034	101000	OLIVAR-SIN VARIEDAD	S	24,08	0,00
2543969	11-026-001-00022-035	101000	OLIVAR-SIN VARIEDAD	S	0,02	0,00
2543971	11-026-001-00022-037	101000	OLIVAR-SIN VARIEDAD	S	0,04	0,00
2543973	11-026-001-00022-038	101000	OLIVAR-SIN VARIEDAD	S	0,07	0,00
2543975	11-026-001-00022-045	101000	OLIVAR-SIN VARIEDAD	S	0,03	0,00
2543961	11-026-001-00028-010	101000	OLIVAR-SIN VARIEDAD	S	0,30	0,00
2543957	11-026-001-00032-001	101000	OLIVAR-SIN VARIEDAD	S	6,32	0,00
2543963	11-026-001-00032-003	101000	OLIVAR-SIN VARIEDAD	S	0,04	0,00
2543956	11-026-001-09010-002	101000	OLIVAR-SIN VARIEDAD	S	0,01	0,00

**Mayor pendiente media****PUNTOS:** 3,00 37.42%

<u>REF.</u>	<u>REFERENCIA SIGPAC</u>	<u>CULTIVO</u>	<u>DESCRIPCIÓN CULTIVO</u>	<u>S/R</u>	<u>PENDIENTE MEDIA (%)</u>	<u>SUP. COMPROM.</u> <u>(ha)</u>
2543953	11-026-001-00005-051	101000	OLIVAR-SIN VARIEDAD	S	30,96	0,00
2543968	11-026-001-00017-002	101000	OLIVAR-SIN VARIEDAD	S	44,72	0,01
2543965	11-026-001-00017-002	101000	OLIVAR-SIN VARIEDAD	S	44,72	0,05
2543964	11-026-001-00018-002	101000	OLIVAR-SIN VARIEDAD	S	40,44	9,88
2543955	11-026-001-00018-003	101000	OLIVAR-SIN VARIEDAD	S	36,79	9,71
2543958	11-026-001-00018-006	101000	OLIVAR-SIN VARIEDAD	S	42,05	0,02
2543960	11-026-001-00022-012	101000	OLIVAR-SIN VARIEDAD	S	50,66	0,01
2543959	11-026-001-00022-020	101000	OLIVAR-SIN VARIEDAD	S	41,00	0,06
2543970	11-026-001-00022-021	101000	OLIVAR-SIN VARIEDAD	S	34,69	0,06
2543972	11-026-001-00022-023	101000	OLIVAR-SIN VARIEDAD	S	25,90	0,02
2543974	11-026-001-00022-024	101000	OLIVAR-SIN VARIEDAD	S	37,46	0,02
2543976	11-026-001-00022-030	101000	OLIVAR-SIN VARIEDAD	S	28,98	0,10
2543966	11-026-001-00022-031	101000	OLIVAR-SIN VARIEDAD	S	50,14	0,19
2543967	11-026-001-00022-032	101000	OLIVAR-SIN VARIEDAD	S	31,24	2,15
2543962	11-026-001-00022-033	101000	OLIVAR-SIN VARIEDAD	S	34,11	6,08
2543954	11-026-001-00022-034	101000	OLIVAR-SIN VARIEDAD	S	37,40	24,08
2543969	11-026-001-00022-035	101000	OLIVAR-SIN VARIEDAD	S	45,39	0,02
2543971	11-026-001-00022-037	101000	OLIVAR-SIN VARIEDAD	S	43,14	0,04

REF.	REFERENCIA SIGPAC	CULTIVO	DESCRIPCIÓN CULTIVO	S/R	PENDIENTE	SUP.
					MEDIA (%)	COMPROM. (ha)
2543973	11-026-001-00022-038	101000	OLIVAR-SIN VARIEDAD	S	32,67	0,07
2543975	11-026-001-00022-045	101000	OLIVAR-SIN VARIEDAD	S	34,64	0,03
2543961	11-026-001-00028-010	101000	OLIVAR-SIN VARIEDAD	S	30,09	0,30
2543957	11-026-001-00032-001	101000	OLIVAR-SIN VARIEDAD	S	39,15	6,32
2543963	11-026-001-00032-003	101000	OLIVAR-SIN VARIEDAD	S	22,66	0,04
2543956	11-026-001-09010-002	101000	OLIVAR-SIN VARIEDAD	S	31,71	0,01

**Porcentaje de superficie determinada en Red Natura 2000**

PUNTOS: 0,00 0.0%

REF.	REFERENCIA SIGPAC	CULTIVO	DESCRIPCIÓN CULTIVO	S/R	SUP.	SUP.
					COMPROM. (ha)	CUMPLE (ha)
2543953	11-026-001-00005-051	101000	OLIVAR-SIN VARIEDAD	S	0,00	0,00
2543965	11-026-001-00017-002	101000	OLIVAR-SIN VARIEDAD	S	0,05	0,00
2543968	11-026-001-00017-002	101000	OLIVAR-SIN VARIEDAD	S	0,01	0,00
2543964	11-026-001-00018-002	101000	OLIVAR-SIN VARIEDAD	S	9,88	0,00
2543955	11-026-001-00018-003	101000	OLIVAR-SIN VARIEDAD	S	9,71	0,00
2543958	11-026-001-00018-006	101000	OLIVAR-SIN VARIEDAD	S	0,02	0,00
2543960	11-026-001-00022-012	101000	OLIVAR-SIN VARIEDAD	S	0,01	0,00
2543959	11-026-001-00022-020	101000	OLIVAR-SIN VARIEDAD	S	0,06	0,00
2543970	11-026-001-00022-021	101000	OLIVAR-SIN VARIEDAD	S	0,06	0,00
2543972	11-026-001-00022-023	101000	OLIVAR-SIN VARIEDAD	S	0,02	0,00
2543974	11-026-001-00022-024	101000	OLIVAR-SIN VARIEDAD	S	0,02	0,00
2543976	11-026-001-00022-030	101000	OLIVAR-SIN VARIEDAD	S	0,10	0,00
2543966	11-026-001-00022-031	101000	OLIVAR-SIN VARIEDAD	S	0,19	0,00
2543967	11-026-001-00022-032	101000	OLIVAR-SIN VARIEDAD	S	2,15	0,00
2543962	11-026-001-00022-033	101000	OLIVAR-SIN VARIEDAD	S	6,08	0,00
2543954	11-026-001-00022-034	101000	OLIVAR-SIN VARIEDAD	S	24,08	0,00
2543969	11-026-001-00022-035	101000	OLIVAR-SIN VARIEDAD	S	0,02	0,00
2543971	11-026-001-00022-037	101000	OLIVAR-SIN VARIEDAD	S	0,04	0,00
2543973	11-026-001-00022-038	101000	OLIVAR-SIN VARIEDAD	S	0,07	0,00
2543975	11-026-001-00022-045	101000	OLIVAR-SIN VARIEDAD	S	0,03	0,00
2543961	11-026-001-00028-010	101000	OLIVAR-SIN VARIEDAD	S	0,30	0,00
2543957	11-026-001-00032-001	101000	OLIVAR-SIN VARIEDAD	S	6,32	0,00
2543963	11-026-001-00032-003	101000	OLIVAR-SIN VARIEDAD	S	0,04	0,00
2543956	11-026-001-09010-002	101000	OLIVAR-SIN VARIEDAD	S	0,01	0,00



<u>APELLIDOS Y NOMBRE / RAZÓN SOCIAL</u>	<u>NIF</u>	<u>EXPEDIENTE</u>	<u>SUP. COMPROMETIDA</u>		
			<u>(ha)</u>		
ROMAN PANAL JUAN	75855172E	2006636	25.16		
<b>RESOLUCIÓN</b>					
<b>ADMITIDO</b>					
<b>IMPORTES POR ANUALIDAD</b>					
	<b>2015</b>	<b>2016</b>	<b>2017</b>	<b>2018</b>	<b>2019</b>
<b>IMPORTE MÁXIMO SUBVENCIONABLE</b>	2.871,76 €	2.871,76 €	2.871,76 €	2.871,76 €	2.871,76 €
<b>IMPORTE MEDIO DE TRANSFERENCIA (€/ha)</b>	114,14 €	114,14 €	114,14 €	114,14 €	114,14 €

**RECINTOS COMPROMETIDOS**

<u>REF.</u>	<u>REFERENCIA SIGPAC</u>	<u>CULTIVO</u>	<u>DESCRIPCIÓN CULTIVO</u>	<u>S/R</u>	<u>PEND. MEDIA (%)</u>	<u>SUP. DEC. ADMIN. (ha)</u>	<u>SUP. CERT. (ha)</u>	<u>SUP. CAMPO (ha)</u>	<u>SUP. COMPROM. (ha)</u>
2543986	11-026-001-00004-015	101000	OLIVAR-SIN VARIEDAD	S	29,82	5,19	5,19		5,19
2543987	11-041-028-00012-004	101000	OLIVAR-SIN VARIEDAD	S	30,52	9,27	18,89		9,27
2543989	11-026-001-00028-002	101000	OLIVAR-SIN VARIEDAD	S	37,45	0,04	0,04		0,04
2543990	11-026-001-00073-006	101000	OLIVAR-SIN VARIEDAD	S	30,37	0,43	0,44		0,42
2543991	11-026-001-00073-005	101000	OLIVAR-SIN VARIEDAD	S	30,27	2,31	2,46		2,31
2543992	11-026-001-00063-008	101000	OLIVAR-SIN VARIEDAD	S	34,12	0,44	0,44		0,44
2543993	11-026-001-00063-007	101000	OLIVAR-SIN VARIEDAD	S	29,40	0,03	0,03		0,03
2543994	11-026-001-00073-003	101000	OLIVAR-SIN VARIEDAD	S	24,91	0,29	0,29		0,29
2543995	11-026-001-00004-014	101000	OLIVAR-SIN VARIEDAD	S	40,97	2,31	2,32		2,31
2543996	11-026-001-00065-008	101000	OLIVAR-SIN VARIEDAD	S	33,18	0,03	0,18		0,03
2543997	11-026-001-00028-013	101000	OLIVAR-SIN VARIEDAD	S	32,50	1,42	2,71		1,42
2543998	11-026-001-00028-013	101000	OLIVAR-SIN VARIEDAD	S	32,50	0,71	1,35		0,71
2543999	11-026-001-00065-008	101000	OLIVAR-SIN VARIEDAD	S	33,18	0,01	0,06		0,01
2544000	11-026-001-00004-013	101000	OLIVAR-SIN VARIEDAD	S	26,53	0,95	0,95		0,95
2544001	11-026-001-00028-011	101000	OLIVAR-SIN VARIEDAD	S	32,93	0,50	0,50		0,50
2544002	11-026-001-09009-006	101000	OLIVAR-SIN VARIEDAD	S	27,81	0,02	0,02		0,02
2544003	11-026-001-00004-012	101000	OLIVAR-SIN VARIEDAD	S	21,41	0,01	0,01		0,01
2544004	11-026-001-00028-014	101000	OLIVAR-SIN VARIEDAD	S	20,65	0,03	0,03		0,03
2544005	11-026-001-00004-022	101000	OLIVAR-SIN VARIEDAD	S	28,50	1,14	1,14		1,14
2544006	11-026-001-00073-002	101000	OLIVAR-SIN VARIEDAD	S	24,26	0,04	0,04		0,04

**INCIDENCIAS****INCIDENCIA DESCRIPCIÓN**

- 218 La superficie total declarada sobre un mismo recinto en el conjunto de los expedientes, no puede superar la superficie total que el SIGPAC establece para ese recinto.  
Ref:2543990 Recinto:11-026-001-00073-006 Cultivo:101000 OLIVAR-SIN VARIEDAD Secano Suma de superficies declaradas para este recinto por todos los solicitantes (Áreas):45 Superficie SIGPAC medida para este recinto (Áreas):44 Exceso de superficie declarada (Hectáreas):0,01

**RESUMEN CRITERIOS DE SELECCIÓN**

<b>10.1.12 Agricultura de montaña con orientación ecológica en olivar</b>		<b>PUNTOS: 6,00</b>	
		<b>PUNTOS</b>	
<b>Solicitantes de la medida 11, específica para la conversión o mantenimiento en agricultura ecológica</b>		3,00	S
<b>Porcentaje de superficie determinada en zonas con limitaciones naturales u otras limitaciones específicas ubicadas en las zonas de montaña</b>		0,00	0.0%
<b>Porcentaje de superficie determinada situada en zonas RAMSAR</b>		0,00	0.0%
<b>Porcentaje de superficie determinada en zonas vulnerables a la contaminación por nitratos</b>		0,00	0.0%
<b>Mayor pendiente media</b>		3,00	31.27%
<b>Porcentaje de superficie determinada en Red Natura 2000</b>		0,00	0.0%





**DETALLE CRITERIOS DE SELECCIÓN****10.1.12 Agricultura de montaña con orientación ecológica en olivar****PUNTOS:** 6,00**Solicitantes de la medida 11, específica para la conversión o mantenimiento en agricultura ecológica****PUNTOS:** 3,00 S**Porcentaje de superficie determinada en zonas con limitaciones naturales u otras limitaciones específicas ubicadas en las zonas de montaña****PUNTOS:** 0,00 0.0%

<u>REF.</u>	<u>REFERENCIA SIGPAC</u>	<u>CULTIVO</u>	<u>DESCRIPCIÓN CULTIVO</u>	<u>S/R</u>	<u>SUP. COMPROM.</u> <u>(ha)</u>	<u>SUP. CUMPLE</u> <u>(ha)</u>
2544003	11-026-001-00004-012	101000	OLIVAR-SIN VARIEDAD	S	0,01	0,00
2544000	11-026-001-00004-013	101000	OLIVAR-SIN VARIEDAD	S	0,95	0,00
2543995	11-026-001-00004-014	101000	OLIVAR-SIN VARIEDAD	S	2,31	0,00
2543986	11-026-001-00004-015	101000	OLIVAR-SIN VARIEDAD	S	5,19	0,00
2544005	11-026-001-00004-022	101000	OLIVAR-SIN VARIEDAD	S	1,14	0,00
2543989	11-026-001-00028-002	101000	OLIVAR-SIN VARIEDAD	S	0,04	0,00
2544001	11-026-001-00028-011	101000	OLIVAR-SIN VARIEDAD	S	0,50	0,00
2543997	11-026-001-00028-013	101000	OLIVAR-SIN VARIEDAD	S	1,42	0,00
2543998	11-026-001-00028-013	101000	OLIVAR-SIN VARIEDAD	S	0,71	0,00
2544004	11-026-001-00028-014	101000	OLIVAR-SIN VARIEDAD	S	0,03	0,00
2543993	11-026-001-00063-007	101000	OLIVAR-SIN VARIEDAD	S	0,03	0,00
2543992	11-026-001-00063-008	101000	OLIVAR-SIN VARIEDAD	S	0,44	0,00
2543996	11-026-001-00065-008	101000	OLIVAR-SIN VARIEDAD	S	0,03	0,00
2543999	11-026-001-00065-008	101000	OLIVAR-SIN VARIEDAD	S	0,01	0,00
2544006	11-026-001-00073-002	101000	OLIVAR-SIN VARIEDAD	S	0,04	0,00
2543994	11-026-001-00073-003	101000	OLIVAR-SIN VARIEDAD	S	0,29	0,00
2543991	11-026-001-00073-005	101000	OLIVAR-SIN VARIEDAD	S	2,31	0,00
2543990	11-026-001-00073-006	101000	OLIVAR-SIN VARIEDAD	S	0,42	0,00
2544002	11-026-001-09009-006	101000	OLIVAR-SIN VARIEDAD	S	0,02	0,00
2543987	11-041-028-00012-004	101000	OLIVAR-SIN VARIEDAD	S	9,27	0,00

**Porcentaje de superficie determinada situada en zonas RAMSAR****PUNTOS:** 0,00 0.0%

<u>REF.</u>	<u>REFERENCIA SIGPAC</u>	<u>CULTIVO</u>	<u>DESCRIPCIÓN CULTIVO</u>	<u>S/R</u>	<u>SUP. COMPROM.</u> <u>(ha)</u>	<u>SUP. CUMPLE</u> <u>(ha)</u>
2544003	11-026-001-00004-012	101000	OLIVAR-SIN VARIEDAD	S	0,01	0,00
2544000	11-026-001-00004-013	101000	OLIVAR-SIN VARIEDAD	S	0,95	0,00
2543995	11-026-001-00004-014	101000	OLIVAR-SIN VARIEDAD	S	2,31	0,00
2543986	11-026-001-00004-015	101000	OLIVAR-SIN VARIEDAD	S	5,19	0,00
2544005	11-026-001-00004-022	101000	OLIVAR-SIN VARIEDAD	S	1,14	0,00
2543989	11-026-001-00028-002	101000	OLIVAR-SIN VARIEDAD	S	0,04	0,00
2544001	11-026-001-00028-011	101000	OLIVAR-SIN VARIEDAD	S	0,50	0,00
2543997	11-026-001-00028-013	101000	OLIVAR-SIN VARIEDAD	S	1,42	0,00
2543998	11-026-001-00028-013	101000	OLIVAR-SIN VARIEDAD	S	0,71	0,00
2544004	11-026-001-00028-014	101000	OLIVAR-SIN VARIEDAD	S	0,03	0,00
2543993	11-026-001-00063-007	101000	OLIVAR-SIN VARIEDAD	S	0,03	0,00
2543992	11-026-001-00063-008	101000	OLIVAR-SIN VARIEDAD	S	0,44	0,00
2543996	11-026-001-00065-008	101000	OLIVAR-SIN VARIEDAD	S	0,03	0,00
2543999	11-026-001-00065-008	101000	OLIVAR-SIN VARIEDAD	S	0,01	0,00
2544006	11-026-001-00073-002	101000	OLIVAR-SIN VARIEDAD	S	0,04	0,00
2543994	11-026-001-00073-003	101000	OLIVAR-SIN VARIEDAD	S	0,29	0,00
2543991	11-026-001-00073-005	101000	OLIVAR-SIN VARIEDAD	S	2,31	0,00
2543990	11-026-001-00073-006	101000	OLIVAR-SIN VARIEDAD	S	0,42	0,00
2544002	11-026-001-09009-006	101000	OLIVAR-SIN VARIEDAD	S	0,02	0,00
2543987	11-041-028-00012-004	101000	OLIVAR-SIN VARIEDAD	S	9,27	0,00

**Porcentaje de superficie determinada en zonas vulnerables a la contaminación por nitratos****PUNTOS:** 0,00 0.0%



<u>REF.</u>	<u>REFERENCIA SIGPAC</u>	<u>CULTIVO</u>	<u>DESCRIPCIÓN CULTIVO</u>	<u>S/R</u>	<u>SUP. COMPROM.</u> <u>(ha)</u>	<u>SUP. CUMPLE</u> <u>(ha)</u>
2544003	11-026-001-00004-012	101000	OLIVAR-SIN VARIEDAD	S	0,01	0,00
2544000	11-026-001-00004-013	101000	OLIVAR-SIN VARIEDAD	S	0,95	0,00
2543995	11-026-001-00004-014	101000	OLIVAR-SIN VARIEDAD	S	2,31	0,00
2543986	11-026-001-00004-015	101000	OLIVAR-SIN VARIEDAD	S	5,19	0,00
2544005	11-026-001-00004-022	101000	OLIVAR-SIN VARIEDAD	S	1,14	0,00
2543989	11-026-001-00028-002	101000	OLIVAR-SIN VARIEDAD	S	0,04	0,00
2544001	11-026-001-00028-011	101000	OLIVAR-SIN VARIEDAD	S	0,50	0,00
2543998	11-026-001-00028-013	101000	OLIVAR-SIN VARIEDAD	S	0,71	0,00
2543997	11-026-001-00028-013	101000	OLIVAR-SIN VARIEDAD	S	1,42	0,00
2544004	11-026-001-00028-014	101000	OLIVAR-SIN VARIEDAD	S	0,03	0,00
2543993	11-026-001-00063-007	101000	OLIVAR-SIN VARIEDAD	S	0,03	0,00
2543992	11-026-001-00063-008	101000	OLIVAR-SIN VARIEDAD	S	0,44	0,00
2543999	11-026-001-00065-008	101000	OLIVAR-SIN VARIEDAD	S	0,01	0,00
2543996	11-026-001-00065-008	101000	OLIVAR-SIN VARIEDAD	S	0,03	0,00
2544006	11-026-001-00073-002	101000	OLIVAR-SIN VARIEDAD	S	0,04	0,00
2543994	11-026-001-00073-003	101000	OLIVAR-SIN VARIEDAD	S	0,29	0,00
2543991	11-026-001-00073-005	101000	OLIVAR-SIN VARIEDAD	S	2,31	0,00
2543990	11-026-001-00073-006	101000	OLIVAR-SIN VARIEDAD	S	0,42	0,00
2544002	11-026-001-09009-006	101000	OLIVAR-SIN VARIEDAD	S	0,02	0,00
2543987	11-041-028-00012-004	101000	OLIVAR-SIN VARIEDAD	S	9,27	0,00

**Mayor pendiente media****PUNTOS:** 3,00 31.27%

<u>REF.</u>	<u>REFERENCIA SIGPAC</u>	<u>CULTIVO</u>	<u>DESCRIPCIÓN CULTIVO</u>	<u>S/R</u>	<u>PENDIENTE MEDIA (%)</u>	<u>SUP. COMPROM.</u> <u>(ha)</u>
2544003	11-026-001-00004-012	101000	OLIVAR-SIN VARIEDAD	S	21,41	0,01
2544000	11-026-001-00004-013	101000	OLIVAR-SIN VARIEDAD	S	26,53	0,95
2543995	11-026-001-00004-014	101000	OLIVAR-SIN VARIEDAD	S	40,97	2,31
2543986	11-026-001-00004-015	101000	OLIVAR-SIN VARIEDAD	S	29,82	5,19
2544005	11-026-001-00004-022	101000	OLIVAR-SIN VARIEDAD	S	28,50	1,14
2543989	11-026-001-00028-002	101000	OLIVAR-SIN VARIEDAD	S	37,45	0,04
2544001	11-026-001-00028-011	101000	OLIVAR-SIN VARIEDAD	S	32,93	0,50
2543998	11-026-001-00028-013	101000	OLIVAR-SIN VARIEDAD	S	32,50	0,71
2543997	11-026-001-00028-013	101000	OLIVAR-SIN VARIEDAD	S	32,50	1,42
2544004	11-026-001-00028-014	101000	OLIVAR-SIN VARIEDAD	S	20,65	0,03
2543993	11-026-001-00063-007	101000	OLIVAR-SIN VARIEDAD	S	29,40	0,03
2543992	11-026-001-00063-008	101000	OLIVAR-SIN VARIEDAD	S	34,12	0,44
2543999	11-026-001-00065-008	101000	OLIVAR-SIN VARIEDAD	S	33,18	0,01
2543996	11-026-001-00065-008	101000	OLIVAR-SIN VARIEDAD	S	33,18	0,03
2544006	11-026-001-00073-002	101000	OLIVAR-SIN VARIEDAD	S	24,26	0,04
2543994	11-026-001-00073-003	101000	OLIVAR-SIN VARIEDAD	S	24,91	0,29
2543991	11-026-001-00073-005	101000	OLIVAR-SIN VARIEDAD	S	30,27	2,31
2543990	11-026-001-00073-006	101000	OLIVAR-SIN VARIEDAD	S	30,37	0,42
2544002	11-026-001-09009-006	101000	OLIVAR-SIN VARIEDAD	S	27,81	0,02
2543987	11-041-028-00012-004	101000	OLIVAR-SIN VARIEDAD	S	30,52	9,27

**Porcentaje de superficie determinada en Red Natura 2000****PUNTOS:** 0,00 0.0%

<u>REF.</u>	<u>REFERENCIA SIGPAC</u>	<u>CULTIVO</u>	<u>DESCRIPCIÓN CULTIVO</u>	<u>S/R</u>	<u>SUP. COMPROM.</u> <u>(ha)</u>	<u>SUP. CUMPLE</u> <u>(ha)</u>
2544003	11-026-001-00004-012	101000	OLIVAR-SIN VARIEDAD	S	0,01	0,00
2544000	11-026-001-00004-013	101000	OLIVAR-SIN VARIEDAD	S	0,95	0,00
2543995	11-026-001-00004-014	101000	OLIVAR-SIN VARIEDAD	S	2,31	0,00
2543986	11-026-001-00004-015	101000	OLIVAR-SIN VARIEDAD	S	5,19	0,00
2544005	11-026-001-00004-022	101000	OLIVAR-SIN VARIEDAD	S	1,14	0,00

<b>REF.</b>	<b>REFERENCIA SIGPAC</b>	<b>CULTIVO</b>	<b>DESCRIPCIÓN CULTIVO</b>	<b>S/R</b>	<b>SUP. COMPROM.</b> <b>(ha)</b>	<b>SUP. CUMPLE</b> <b>(ha)</b>
2543989	11-026-001-00028-002	101000	OLIVAR-SIN VARIEDAD	S	0,04	0,00
2544001	11-026-001-00028-011	101000	OLIVAR-SIN VARIEDAD	S	0,50	0,00
2543997	11-026-001-00028-013	101000	OLIVAR-SIN VARIEDAD	S	1,42	0,00
2543998	11-026-001-00028-013	101000	OLIVAR-SIN VARIEDAD	S	0,71	0,00
2544004	11-026-001-00028-014	101000	OLIVAR-SIN VARIEDAD	S	0,03	0,00
2543993	11-026-001-00063-007	101000	OLIVAR-SIN VARIEDAD	S	0,03	0,00
2543992	11-026-001-00063-008	101000	OLIVAR-SIN VARIEDAD	S	0,44	0,00
2543999	11-026-001-00065-008	101000	OLIVAR-SIN VARIEDAD	S	0,01	0,00
2543996	11-026-001-00065-008	101000	OLIVAR-SIN VARIEDAD	S	0,03	0,00
2544006	11-026-001-00073-002	101000	OLIVAR-SIN VARIEDAD	S	0,04	0,00
2543994	11-026-001-00073-003	101000	OLIVAR-SIN VARIEDAD	S	0,29	0,00
2543991	11-026-001-00073-005	101000	OLIVAR-SIN VARIEDAD	S	2,31	0,00
2543990	11-026-001-00073-006	101000	OLIVAR-SIN VARIEDAD	S	0,42	0,00
2544002	11-026-001-09009-006	101000	OLIVAR-SIN VARIEDAD	S	0,02	0,00
2543987	11-041-028-00012-004	101000	OLIVAR-SIN VARIEDAD	S	9,27	0,00



<u>APellidos y nombre / RAZÓN SOCIAL</u>			<u>NIF</u>	<u>EXPEDIENTE</u>	<u>SUP. COMPROMETIDA</u>				
					<u>(ha)</u>				
ROMAN PANAL MIGUEL ANGEL			75857515L	2006634	22.43				
<b>RESOLUCIÓN ADMITIDO</b>									
<b>IMPORTES POR ANUALIDAD</b>									
			<u>2015</u>	<u>2016</u>	<u>2017</u>	<u>2018</u>	<u>2019</u>		
<b>IMPORTE MÁXIMO SUBVENCIONABLE</b>			2.560,16 €	2.560,16 €	2.560,16 €	2.560,16 €	2.560,16 €		
<b>IMPORTE MEDIO DE TRANSFERENCIA (€/ha)</b>			114,14 €	114,14 €	114,14 €	114,14 €	114,14 €		
<b>RECINTOS COMPROMETIDOS</b>									
<u>REF.</u>	<u>REFERENCIA SIGPAC</u>	<u>CULTIVO</u>	<u>DESCRIPCIÓN CULTIVO</u>	<u>S/R</u>	<u>PEND. MEDIA (%)</u>	<u>SUP. DEC. ADMIN. (ha)</u>	<u>SUP. CERT. (ha)</u>	<u>SUP. CAMPO (ha)</u>	<u>SUP. COMPROM. (ha)</u>
2543867	11-026-001-00028-013	101000	OLIVAR-SIN VARIEDAD	S	32,50	0,02	0,08		0,02
2543868	11-026-001-00028-013	101000	OLIVAR-SIN VARIEDAD	S	32,50	0,01	0,04		0,01
2543869	11-026-001-00026-002	101000	OLIVAR-SIN VARIEDAD	R	63,86	0,24	0,26		0,24
2543870	11-026-001-00027-005	101000	OLIVAR-SIN VARIEDAD	S	27,99	0,16	0,19		0,16
2543871	11-026-001-00027-003	101000	OLIVAR-SIN VARIEDAD	S	34,74	0,03	0,03		0,03
2543872	11-026-001-00073-005	101000	OLIVAR-SIN VARIEDAD	S	30,27	0,02	0,08		0,02
2543873	11-026-001-00073-005	101000	OLIVAR-SIN VARIEDAD	S	30,27	0,02	0,08		0,02
2543874	11-026-001-00028-013	101000	OLIVAR-SIN VARIEDAD	S	32,50	0,01	0,04		0,01
2543875	11-026-001-00028-013	101000	OLIVAR-SIN VARIEDAD	S	32,50	0,02	0,08		0,02
2543876	11-026-001-00073-001	101000	OLIVAR-SIN VARIEDAD	S	22,45	0,04	0,04		0,04
2543877	11-026-001-00028-013	101000	OLIVAR-SIN VARIEDAD	S	32,50	0,93	3,81		0,93
2543878	11-026-001-00069-001	101000	OLIVAR-SIN VARIEDAD	S	28,91	0,01	0,03		0,01
2543883	11-026-001-00073-005	101000	OLIVAR-SIN VARIEDAD	S	30,27	0,02	0,08		0,02
2543884	11-026-001-00065-008	101000	OLIVAR-SIN VARIEDAD	S	33,18	0,01	0,05		0,01
2543885	11-026-001-00005-003	101000	OLIVAR-SIN VARIEDAD	S	22,59	0,25	0,25		0,25
2543886	11-026-001-00073-006	101000	OLIVAR-SIN VARIEDAD	S	30,37	0,01	0,05		0,00
2543889	11-026-001-00065-008	101000	OLIVAR-SIN VARIEDAD	S	33,18	0,01	0,05		0,01
2543892	11-026-001-00022-034	101000	OLIVAR-SIN VARIEDAD	S	37,40	0,02	0,09		0,02
2543893	11-026-001-00005-023	101000	OLIVAR-SIN VARIEDAD	S	30,96	0,02	0,02		0,02
2543894	11-026-001-00027-005	101000	OLIVAR-SIN VARIEDAD	S	27,99	0,73	0,85		0,73
2543895	11-026-001-00028-009	101000	OLIVAR-SIN VARIEDAD	S	37,59	0,09	0,09		0,09
2543896	11-026-001-00005-006	101000	OLIVAR-SIN VARIEDAD	S	26,72	0,80	0,80		0,80
2543897	11-026-001-00005-025	101000	OLIVAR-SIN VARIEDAD	S	45,79	0,03	0,03		0,03
2543898	11-026-001-00005-008	101000	OLIVAR-SIN VARIEDAD	S	44,81	3,21	3,21		3,21
2543899	11-026-001-00005-041	101000	OLIVAR-SIN VARIEDAD	S	40,02	0,06	0,06		0,06
2543900	11-026-001-00018-002	101000	OLIVAR-SIN VARIEDAD	S	40,44	0,01	0,57		0,00
2543901	11-026-001-00026-003	101000	OLIVAR-SIN VARIEDAD	S	30,90	4,39	4,50		4,39
2543902	11-026-001-00005-007	101000	OLIVAR-SIN VARIEDAD	S	30,77	2,04	2,04		2,04
2543903	11-026-001-00073-006	101000	OLIVAR-SIN VARIEDAD	S	30,37	0,01	0,05		0,00
2543906	11-026-001-00005-036	101000	OLIVAR-SIN VARIEDAD	S	38,52	0,47	0,47		0,47
2543907	11-026-001-00022-034	101000	OLIVAR-SIN VARIEDAD	S	37,40	0,01	0,04		0,01
2543908	11-026-001-00022-034	101000	OLIVAR-SIN VARIEDAD	S	37,40	0,01	0,04		0,01
2543909	11-026-001-00005-051	101000	OLIVAR-SIN VARIEDAD	S	30,96	6,48	6,50		6,48
2543911	11-026-001-00022-034	101000	OLIVAR-SIN VARIEDAD	S	37,40	0,01	0,04		0,01
2543912	11-026-001-00005-043	101000	OLIVAR-SIN VARIEDAD	S	33,29	0,30	0,30		0,30
2543913	11-026-001-00022-034	101000	OLIVAR-SIN VARIEDAD	S	37,40	0,05	0,22		0,05
2543914	11-026-001-00022-034	101000	OLIVAR-SIN VARIEDAD	S	37,40	0,06	0,26		0,06
2543915	11-026-001-00005-038	101000	OLIVAR-SIN VARIEDAD	S	29,87	0,63	0,64		0,63
2543916	11-026-001-00022-034	101000	OLIVAR-SIN VARIEDAD	S	37,40	0,01	0,04		0,01
2543917	11-026-001-00005-037	101000	OLIVAR-SIN VARIEDAD	S	23,63	0,44	0,44		0,44
2543918	11-026-001-00022-034	101000	OLIVAR-SIN VARIEDAD	S	37,40	0,02	0,09		0,02
2543919	11-026-001-00022-034	101000	OLIVAR-SIN VARIEDAD	S	37,40	0,06	0,26		0,06
2543920	11-026-001-00005-035	101000	OLIVAR-SIN VARIEDAD	S	39,16	0,23	0,23		0,23
2543921	11-026-001-00022-034	101000	OLIVAR-SIN VARIEDAD	S	37,40	0,01	0,04		0,01
2543922	11-026-001-00005-034	101000	OLIVAR-SIN VARIEDAD	S	61,52	0,28	0,28		0,28
2543923	11-026-001-00022-034	101000	OLIVAR-SIN VARIEDAD	S	37,40	0,02	0,09		0,02
2543924	11-026-001-00005-030	101000	OLIVAR-SIN VARIEDAD	S	37,44	0,05	0,05		0,05
2543925	11-026-001-00005-028	101000	OLIVAR-SIN VARIEDAD	S	30,27	0,07	0,07		0,07
2543926	11-026-001-00005-026	101000	OLIVAR-SIN VARIEDAD	S	29,16	0,03	0,03		0,03

**INCIDENCIAS****INCIDENCIA DESCRIPCIÓN**

- 218 La superficie total declarada sobre un mismo recinto en el conjunto de los expedientes, no puede superar la superficie total que el SIGPAC establece para ese recinto.  
Ref:2543900 Recinto:11-026-001-00018-002 Cultivo:101000 OLIVAR-SIN VARIEDAD Secano Suma de superficies declaradas para este recinto por todos los solicitantes (Áreas):990 Superficie SIGPAC medida para este recinto (Áreas):989 Exceso de superficie declarada (Hectáreas):0,01  
Ref:2543903 Recinto:11-026-001-00073-006 Cultivo:101000 OLIVAR-SIN VARIEDAD Secano Suma de superficies declaradas para este recinto por todos los solicitantes (Áreas):45 Superficie SIGPAC medida para este recinto (Áreas):44 Exceso de superficie declarada (Hectáreas):0,01  
Ref:2543886 Recinto:11-026-001-00073-006 Cultivo:101000 OLIVAR-SIN VARIEDAD Secano Suma de superficies declaradas para este recinto por todos los solicitantes (Áreas):45 Superficie SIGPAC medida para este recinto (Áreas):44 Exceso de superficie declarada (Hectáreas):0,01

**RESUMEN CRITERIOS DE SELECCIÓN****10.1.12 Agricultura de montaña con orientación ecológica en olivar PUNTOS: 6,00**

	<b>PUNTOS</b>	
<b>Solicitantes de la medida 11, específica para la conversión o mantenimiento en agricultura ecológica</b>	3,00	S
<b>Porcentaje de superficie determinada en zonas con limitaciones naturales u otras limitaciones específicas ubicadas en las zonas de montaña</b>	0,00	0.0%
<b>Porcentaje de superficie determinada situada en zonas RAMSAR</b>	0,00	0.0%
<b>Porcentaje de superficie determinada en zonas vulnerables a la contaminación por nitratos</b>	0,00	0.0%
<b>Mayor pendiente media</b>	3,00	33.6%
<b>Porcentaje de superficie determinada en Red Natura 2000</b>	0,00	0.0%

**DETALLE CRITERIOS DE SELECCIÓN****10.1.12 Agricultura de montaña con orientación ecológica en olivar PUNTOS: 6,00**

<b>Solicitantes de la medida 11, específica para la conversión o mantenimiento en agricultura ecológica</b>	<b>PUNTOS:</b>	3,00	S
<b>Porcentaje de superficie determinada en zonas con limitaciones naturales u otras limitaciones específicas ubicadas en las zonas de montaña</b>	<b>PUNTOS:</b>	0,00	0.0%

<b>REF.</b>	<b>REFERENCIA SIGPAC</b>	<b>CULTIVO</b>	<b>DESCRIPCIÓN CULTIVO</b>	<b>S/R</b>	<b>SUP. COMPROM. (ha)</b>	<b>SUP. CUMPLE (ha)</b>
2543885	11-026-001-00005-003	101000	OLIVAR-SIN VARIEDAD	S	0,25	0,00
2543896	11-026-001-00005-006	101000	OLIVAR-SIN VARIEDAD	S	0,80	0,00
2543902	11-026-001-00005-007	101000	OLIVAR-SIN VARIEDAD	S	2,04	0,00
2543898	11-026-001-00005-008	101000	OLIVAR-SIN VARIEDAD	S	3,21	0,00
2543893	11-026-001-00005-023	101000	OLIVAR-SIN VARIEDAD	S	0,02	0,00
2543897	11-026-001-00005-025	101000	OLIVAR-SIN VARIEDAD	S	0,03	0,00
2543926	11-026-001-00005-026	101000	OLIVAR-SIN VARIEDAD	S	0,03	0,00
2543925	11-026-001-00005-028	101000	OLIVAR-SIN VARIEDAD	S	0,07	0,00
2543924	11-026-001-00005-030	101000	OLIVAR-SIN VARIEDAD	S	0,05	0,00
2543922	11-026-001-00005-034	101000	OLIVAR-SIN VARIEDAD	S	0,28	0,00
2543920	11-026-001-00005-035	101000	OLIVAR-SIN VARIEDAD	S	0,23	0,00
2543906	11-026-001-00005-036	101000	OLIVAR-SIN VARIEDAD	S	0,47	0,00
2543917	11-026-001-00005-037	101000	OLIVAR-SIN VARIEDAD	S	0,44	0,00
2543915	11-026-001-00005-038	101000	OLIVAR-SIN VARIEDAD	S	0,63	0,00
2543899	11-026-001-00005-041	101000	OLIVAR-SIN VARIEDAD	S	0,06	0,00
2543912	11-026-001-00005-043	101000	OLIVAR-SIN VARIEDAD	S	0,30	0,00
2543909	11-026-001-00005-051	101000	OLIVAR-SIN VARIEDAD	S	6,48	0,00
2543900	11-026-001-00018-002	101000	OLIVAR-SIN VARIEDAD	S	0,00	0,00
2543892	11-026-001-00022-034	101000	OLIVAR-SIN VARIEDAD	S	0,02	0,00
2543921	11-026-001-00022-034	101000	OLIVAR-SIN VARIEDAD	S	0,01	0,00
2543914	11-026-001-00022-034	101000	OLIVAR-SIN VARIEDAD	S	0,06	0,00
2543908	11-026-001-00022-034	101000	OLIVAR-SIN VARIEDAD	S	0,01	0,00
2543919	11-026-001-00022-034	101000	OLIVAR-SIN VARIEDAD	S	0,06	0,00
2543916	11-026-001-00022-034	101000	OLIVAR-SIN VARIEDAD	S	0,01	0,00
2543918	11-026-001-00022-034	101000	OLIVAR-SIN VARIEDAD	S	0,02	0,00
2543911	11-026-001-00022-034	101000	OLIVAR-SIN VARIEDAD	S	0,01	0,00
2543913	11-026-001-00022-034	101000	OLIVAR-SIN VARIEDAD	S	0,05	0,00

REF.	REFERENCIA SIGPAC	CULTIVO	DESCRIPCIÓN CULTIVO	S/R	SUP.	SUP.
					COMPROM.	CUMPLE
					(ha)	(ha)
2543907	11-026-001-00022-034	101000	OLIVAR-SIN VARIEDAD	S	0,01	0,00
2543923	11-026-001-00022-034	101000	OLIVAR-SIN VARIEDAD	S	0,02	0,00
2543869	11-026-001-00026-002	101000	OLIVAR-SIN VARIEDAD	R	0,24	0,00
2543901	11-026-001-00026-003	101000	OLIVAR-SIN VARIEDAD	S	4,39	0,00
2543871	11-026-001-00027-003	101000	OLIVAR-SIN VARIEDAD	S	0,03	0,00
2543870	11-026-001-00027-005	101000	OLIVAR-SIN VARIEDAD	S	0,16	0,00
2543894	11-026-001-00027-005	101000	OLIVAR-SIN VARIEDAD	S	0,73	0,00
2543895	11-026-001-00028-009	101000	OLIVAR-SIN VARIEDAD	S	0,09	0,00
2543867	11-026-001-00028-013	101000	OLIVAR-SIN VARIEDAD	S	0,02	0,00
2543868	11-026-001-00028-013	101000	OLIVAR-SIN VARIEDAD	S	0,01	0,00
2543875	11-026-001-00028-013	101000	OLIVAR-SIN VARIEDAD	S	0,02	0,00
2543874	11-026-001-00028-013	101000	OLIVAR-SIN VARIEDAD	S	0,01	0,00
2543877	11-026-001-00028-013	101000	OLIVAR-SIN VARIEDAD	S	0,93	0,00
2543889	11-026-001-00065-008	101000	OLIVAR-SIN VARIEDAD	S	0,01	0,00
2543884	11-026-001-00065-008	101000	OLIVAR-SIN VARIEDAD	S	0,01	0,00
2543878	11-026-001-00069-001	101000	OLIVAR-SIN VARIEDAD	S	0,01	0,00
2543876	11-026-001-00073-001	101000	OLIVAR-SIN VARIEDAD	S	0,04	0,00
2543873	11-026-001-00073-005	101000	OLIVAR-SIN VARIEDAD	S	0,02	0,00
2543872	11-026-001-00073-005	101000	OLIVAR-SIN VARIEDAD	S	0,02	0,00
2543883	11-026-001-00073-005	101000	OLIVAR-SIN VARIEDAD	S	0,02	0,00
2543886	11-026-001-00073-006	101000	OLIVAR-SIN VARIEDAD	S	0,00	0,00
2543903	11-026-001-00073-006	101000	OLIVAR-SIN VARIEDAD	S	0,00	0,00

**Porcentaje de superficie determinada situada en zonas RAMSAR**

PUNTOS: 0,00 0.0%

REF.	REFERENCIA SIGPAC	CULTIVO	DESCRIPCIÓN CULTIVO	S/R	SUP.	SUP.
					COMPROM.	CUMPLE
					(ha)	(ha)
2543885	11-026-001-00005-003	101000	OLIVAR-SIN VARIEDAD	S	0,25	0,00
2543896	11-026-001-00005-006	101000	OLIVAR-SIN VARIEDAD	S	0,80	0,00
2543902	11-026-001-00005-007	101000	OLIVAR-SIN VARIEDAD	S	2,04	0,00
2543898	11-026-001-00005-008	101000	OLIVAR-SIN VARIEDAD	S	3,21	0,00
2543893	11-026-001-00005-023	101000	OLIVAR-SIN VARIEDAD	S	0,02	0,00
2543897	11-026-001-00005-025	101000	OLIVAR-SIN VARIEDAD	S	0,03	0,00
2543926	11-026-001-00005-026	101000	OLIVAR-SIN VARIEDAD	S	0,03	0,00
2543925	11-026-001-00005-028	101000	OLIVAR-SIN VARIEDAD	S	0,07	0,00
2543924	11-026-001-00005-030	101000	OLIVAR-SIN VARIEDAD	S	0,05	0,00
2543922	11-026-001-00005-034	101000	OLIVAR-SIN VARIEDAD	S	0,28	0,00
2543920	11-026-001-00005-035	101000	OLIVAR-SIN VARIEDAD	S	0,23	0,00
2543906	11-026-001-00005-036	101000	OLIVAR-SIN VARIEDAD	S	0,47	0,00
2543917	11-026-001-00005-037	101000	OLIVAR-SIN VARIEDAD	S	0,44	0,00
2543915	11-026-001-00005-038	101000	OLIVAR-SIN VARIEDAD	S	0,63	0,00
2543899	11-026-001-00005-041	101000	OLIVAR-SIN VARIEDAD	S	0,06	0,00
2543912	11-026-001-00005-043	101000	OLIVAR-SIN VARIEDAD	S	0,30	0,00
2543909	11-026-001-00005-051	101000	OLIVAR-SIN VARIEDAD	S	6,48	0,00
2543900	11-026-001-00018-002	101000	OLIVAR-SIN VARIEDAD	S	0,00	0,00
2543916	11-026-001-00022-034	101000	OLIVAR-SIN VARIEDAD	S	0,01	0,00
2543921	11-026-001-00022-034	101000	OLIVAR-SIN VARIEDAD	S	0,01	0,00
2543919	11-026-001-00022-034	101000	OLIVAR-SIN VARIEDAD	S	0,06	0,00
2543911	11-026-001-00022-034	101000	OLIVAR-SIN VARIEDAD	S	0,01	0,00
2543907	11-026-001-00022-034	101000	OLIVAR-SIN VARIEDAD	S	0,01	0,00
2543923	11-026-001-00022-034	101000	OLIVAR-SIN VARIEDAD	S	0,02	0,00
2543913	11-026-001-00022-034	101000	OLIVAR-SIN VARIEDAD	S	0,05	0,00
2543892	11-026-001-00022-034	101000	OLIVAR-SIN VARIEDAD	S	0,02	0,00
2543918	11-026-001-00022-034	101000	OLIVAR-SIN VARIEDAD	S	0,02	0,00
2543914	11-026-001-00022-034	101000	OLIVAR-SIN VARIEDAD	S	0,06	0,00
2543908	11-026-001-00022-034	101000	OLIVAR-SIN VARIEDAD	S	0,01	0,00

REF.	REFERENCIA SIGPAC	CULTIVO	DESCRIPCIÓN CULTIVO	S/R	SUP.	SUP.
					COMPROM.	CUMPLE
					(ha)	(ha)
2543869	11-026-001-00026-002	101000	OLIVAR-SIN VARIEDAD	R	0,24	0,00
2543901	11-026-001-00026-003	101000	OLIVAR-SIN VARIEDAD	S	4,39	0,00
2543871	11-026-001-00027-003	101000	OLIVAR-SIN VARIEDAD	S	0,03	0,00
2543870	11-026-001-00027-005	101000	OLIVAR-SIN VARIEDAD	S	0,16	0,00
2543894	11-026-001-00027-005	101000	OLIVAR-SIN VARIEDAD	S	0,73	0,00
2543895	11-026-001-00028-009	101000	OLIVAR-SIN VARIEDAD	S	0,09	0,00
2543875	11-026-001-00028-013	101000	OLIVAR-SIN VARIEDAD	S	0,02	0,00
2543877	11-026-001-00028-013	101000	OLIVAR-SIN VARIEDAD	S	0,93	0,00
2543868	11-026-001-00028-013	101000	OLIVAR-SIN VARIEDAD	S	0,01	0,00
2543867	11-026-001-00028-013	101000	OLIVAR-SIN VARIEDAD	S	0,02	0,00
2543874	11-026-001-00028-013	101000	OLIVAR-SIN VARIEDAD	S	0,01	0,00
2543884	11-026-001-00065-008	101000	OLIVAR-SIN VARIEDAD	S	0,01	0,00
2543889	11-026-001-00065-008	101000	OLIVAR-SIN VARIEDAD	S	0,01	0,00
2543878	11-026-001-00069-001	101000	OLIVAR-SIN VARIEDAD	S	0,01	0,00
2543876	11-026-001-00073-001	101000	OLIVAR-SIN VARIEDAD	S	0,04	0,00
2543872	11-026-001-00073-005	101000	OLIVAR-SIN VARIEDAD	S	0,02	0,00
2543883	11-026-001-00073-005	101000	OLIVAR-SIN VARIEDAD	S	0,02	0,00
2543873	11-026-001-00073-005	101000	OLIVAR-SIN VARIEDAD	S	0,02	0,00
2543903	11-026-001-00073-006	101000	OLIVAR-SIN VARIEDAD	S	0,00	0,00
2543886	11-026-001-00073-006	101000	OLIVAR-SIN VARIEDAD	S	0,00	0,00

**Porcentaje de superficie determinada en zonas vulnerables a la contaminación por nitratos**

PUNTOS: 0,00 0.0%

REF.	REFERENCIA SIGPAC	CULTIVO	DESCRIPCIÓN CULTIVO	S/R	SUP.	SUP.
					COMPROM.	CUMPLE
					(ha)	(ha)
2543885	11-026-001-00005-003	101000	OLIVAR-SIN VARIEDAD	S	0,25	0,00
2543896	11-026-001-00005-006	101000	OLIVAR-SIN VARIEDAD	S	0,80	0,00
2543902	11-026-001-00005-007	101000	OLIVAR-SIN VARIEDAD	S	2,04	0,00
2543898	11-026-001-00005-008	101000	OLIVAR-SIN VARIEDAD	S	3,21	0,00
2543893	11-026-001-00005-023	101000	OLIVAR-SIN VARIEDAD	S	0,02	0,00
2543897	11-026-001-00005-025	101000	OLIVAR-SIN VARIEDAD	S	0,03	0,00
2543926	11-026-001-00005-026	101000	OLIVAR-SIN VARIEDAD	S	0,03	0,00
2543925	11-026-001-00005-028	101000	OLIVAR-SIN VARIEDAD	S	0,07	0,00
2543924	11-026-001-00005-030	101000	OLIVAR-SIN VARIEDAD	S	0,05	0,00
2543922	11-026-001-00005-034	101000	OLIVAR-SIN VARIEDAD	S	0,28	0,00
2543920	11-026-001-00005-035	101000	OLIVAR-SIN VARIEDAD	S	0,23	0,00
2543906	11-026-001-00005-036	101000	OLIVAR-SIN VARIEDAD	S	0,47	0,00
2543917	11-026-001-00005-037	101000	OLIVAR-SIN VARIEDAD	S	0,44	0,00
2543915	11-026-001-00005-038	101000	OLIVAR-SIN VARIEDAD	S	0,63	0,00
2543899	11-026-001-00005-041	101000	OLIVAR-SIN VARIEDAD	S	0,06	0,00
2543912	11-026-001-00005-043	101000	OLIVAR-SIN VARIEDAD	S	0,30	0,00
2543909	11-026-001-00005-051	101000	OLIVAR-SIN VARIEDAD	S	6,48	0,00
2543900	11-026-001-00018-002	101000	OLIVAR-SIN VARIEDAD	S	0,00	0,00
2543921	11-026-001-00022-034	101000	OLIVAR-SIN VARIEDAD	S	0,01	0,00
2543914	11-026-001-00022-034	101000	OLIVAR-SIN VARIEDAD	S	0,06	0,00
2543918	11-026-001-00022-034	101000	OLIVAR-SIN VARIEDAD	S	0,02	0,00
2543916	11-026-001-00022-034	101000	OLIVAR-SIN VARIEDAD	S	0,01	0,00
2543913	11-026-001-00022-034	101000	OLIVAR-SIN VARIEDAD	S	0,05	0,00
2543923	11-026-001-00022-034	101000	OLIVAR-SIN VARIEDAD	S	0,02	0,00
2543907	11-026-001-00022-034	101000	OLIVAR-SIN VARIEDAD	S	0,01	0,00
2543911	11-026-001-00022-034	101000	OLIVAR-SIN VARIEDAD	S	0,01	0,00
2543892	11-026-001-00022-034	101000	OLIVAR-SIN VARIEDAD	S	0,02	0,00
2543908	11-026-001-00022-034	101000	OLIVAR-SIN VARIEDAD	S	0,01	0,00
2543919	11-026-001-00022-034	101000	OLIVAR-SIN VARIEDAD	S	0,06	0,00
2543869	11-026-001-00026-002	101000	OLIVAR-SIN VARIEDAD	R	0,24	0,00
2543901	11-026-001-00026-003	101000	OLIVAR-SIN VARIEDAD	S	4,39	0,00



REF.	REFERENCIA SIGPAC	CULTIVO	DESCRIPCIÓN CULTIVO	S/R	SUP.	SUP.
					COMPROM.	CUMPLE
					(ha)	(ha)
2543871	11-026-001-00027-003	101000	OLIVAR-SIN VARIEDAD	S	0,03	0,00
2543894	11-026-001-00027-005	101000	OLIVAR-SIN VARIEDAD	S	0,73	0,00
2543870	11-026-001-00027-005	101000	OLIVAR-SIN VARIEDAD	S	0,16	0,00
2543895	11-026-001-00028-009	101000	OLIVAR-SIN VARIEDAD	S	0,09	0,00
2543877	11-026-001-00028-013	101000	OLIVAR-SIN VARIEDAD	S	0,93	0,00
2543868	11-026-001-00028-013	101000	OLIVAR-SIN VARIEDAD	S	0,01	0,00
2543875	11-026-001-00028-013	101000	OLIVAR-SIN VARIEDAD	S	0,02	0,00
2543874	11-026-001-00028-013	101000	OLIVAR-SIN VARIEDAD	S	0,01	0,00
2543867	11-026-001-00028-013	101000	OLIVAR-SIN VARIEDAD	S	0,02	0,00
2543884	11-026-001-00065-008	101000	OLIVAR-SIN VARIEDAD	S	0,01	0,00
2543889	11-026-001-00065-008	101000	OLIVAR-SIN VARIEDAD	S	0,01	0,00
2543878	11-026-001-00069-001	101000	OLIVAR-SIN VARIEDAD	S	0,01	0,00
2543876	11-026-001-00073-001	101000	OLIVAR-SIN VARIEDAD	S	0,04	0,00
2543883	11-026-001-00073-005	101000	OLIVAR-SIN VARIEDAD	S	0,02	0,00
2543873	11-026-001-00073-005	101000	OLIVAR-SIN VARIEDAD	S	0,02	0,00
2543872	11-026-001-00073-005	101000	OLIVAR-SIN VARIEDAD	S	0,02	0,00
2543903	11-026-001-00073-006	101000	OLIVAR-SIN VARIEDAD	S	0,00	0,00
2543886	11-026-001-00073-006	101000	OLIVAR-SIN VARIEDAD	S	0,00	0,00

## Mayor pendiente media

PUNTOS: 3,00 33.6%

REF.	REFERENCIA SIGPAC	CULTIVO	DESCRIPCIÓN CULTIVO	S/R	PENDIENTE	SUP.
					MEDIA (%)	COMPROM.
					(%)	(ha)
2543885	11-026-001-00005-003	101000	OLIVAR-SIN VARIEDAD	S	22,59	0,25
2543896	11-026-001-00005-006	101000	OLIVAR-SIN VARIEDAD	S	26,72	0,80
2543902	11-026-001-00005-007	101000	OLIVAR-SIN VARIEDAD	S	30,77	2,04
2543898	11-026-001-00005-008	101000	OLIVAR-SIN VARIEDAD	S	44,81	3,21
2543893	11-026-001-00005-023	101000	OLIVAR-SIN VARIEDAD	S	30,96	0,02
2543897	11-026-001-00005-025	101000	OLIVAR-SIN VARIEDAD	S	45,79	0,03
2543926	11-026-001-00005-026	101000	OLIVAR-SIN VARIEDAD	S	29,16	0,03
2543925	11-026-001-00005-028	101000	OLIVAR-SIN VARIEDAD	S	30,27	0,07
2543924	11-026-001-00005-030	101000	OLIVAR-SIN VARIEDAD	S	37,44	0,05
2543922	11-026-001-00005-034	101000	OLIVAR-SIN VARIEDAD	S	61,52	0,28
2543920	11-026-001-00005-035	101000	OLIVAR-SIN VARIEDAD	S	39,16	0,23
2543906	11-026-001-00005-036	101000	OLIVAR-SIN VARIEDAD	S	38,52	0,47
2543917	11-026-001-00005-037	101000	OLIVAR-SIN VARIEDAD	S	23,63	0,44
2543915	11-026-001-00005-038	101000	OLIVAR-SIN VARIEDAD	S	29,87	0,63
2543899	11-026-001-00005-041	101000	OLIVAR-SIN VARIEDAD	S	40,02	0,06
2543912	11-026-001-00005-043	101000	OLIVAR-SIN VARIEDAD	S	33,29	0,30
2543909	11-026-001-00005-051	101000	OLIVAR-SIN VARIEDAD	S	30,96	6,48
2543900	11-026-001-00018-002	101000	OLIVAR-SIN VARIEDAD	S	40,44	0,00
2543914	11-026-001-00022-034	101000	OLIVAR-SIN VARIEDAD	S	37,40	0,06
2543913	11-026-001-00022-034	101000	OLIVAR-SIN VARIEDAD	S	37,40	0,05
2543911	11-026-001-00022-034	101000	OLIVAR-SIN VARIEDAD	S	37,40	0,01
2543907	11-026-001-00022-034	101000	OLIVAR-SIN VARIEDAD	S	37,40	0,01
2543921	11-026-001-00022-034	101000	OLIVAR-SIN VARIEDAD	S	37,40	0,01
2543908	11-026-001-00022-034	101000	OLIVAR-SIN VARIEDAD	S	37,40	0,01
2543919	11-026-001-00022-034	101000	OLIVAR-SIN VARIEDAD	S	37,40	0,06
2543918	11-026-001-00022-034	101000	OLIVAR-SIN VARIEDAD	S	37,40	0,02
2543923	11-026-001-00022-034	101000	OLIVAR-SIN VARIEDAD	S	37,40	0,02
2543916	11-026-001-00022-034	101000	OLIVAR-SIN VARIEDAD	S	37,40	0,01
2543892	11-026-001-00022-034	101000	OLIVAR-SIN VARIEDAD	S	37,40	0,02
2543869	11-026-001-00026-002	101000	OLIVAR-SIN VARIEDAD	R	63,86	0,24
2543901	11-026-001-00026-003	101000	OLIVAR-SIN VARIEDAD	S	30,90	4,39
2543871	11-026-001-00027-003	101000	OLIVAR-SIN VARIEDAD	S	34,74	0,03
2543870	11-026-001-00027-005	101000	OLIVAR-SIN VARIEDAD	S	27,99	0,16

REF.	REFERENCIA SIGPAC	CULTIVO	DESCRIPCIÓN CULTIVO	S/R	SUP.	
					PENDIENTE MEDIA (%)	COMPROM. (ha)
2543894	11-026-001-00027-005	101000	OLIVAR-SIN VARIEDAD	S	27,99	0,73
2543895	11-026-001-00028-009	101000	OLIVAR-SIN VARIEDAD	S	37,59	0,09
2543877	11-026-001-00028-013	101000	OLIVAR-SIN VARIEDAD	S	32,50	0,93
2543867	11-026-001-00028-013	101000	OLIVAR-SIN VARIEDAD	S	32,50	0,02
2543868	11-026-001-00028-013	101000	OLIVAR-SIN VARIEDAD	S	32,50	0,01
2543874	11-026-001-00028-013	101000	OLIVAR-SIN VARIEDAD	S	32,50	0,01
2543875	11-026-001-00028-013	101000	OLIVAR-SIN VARIEDAD	S	32,50	0,02
2543889	11-026-001-00065-008	101000	OLIVAR-SIN VARIEDAD	S	33,18	0,01
2543884	11-026-001-00065-008	101000	OLIVAR-SIN VARIEDAD	S	33,18	0,01
2543878	11-026-001-00069-001	101000	OLIVAR-SIN VARIEDAD	S	28,91	0,01
2543876	11-026-001-00073-001	101000	OLIVAR-SIN VARIEDAD	S	22,45	0,04
2543883	11-026-001-00073-005	101000	OLIVAR-SIN VARIEDAD	S	30,27	0,02
2543873	11-026-001-00073-005	101000	OLIVAR-SIN VARIEDAD	S	30,27	0,02
2543872	11-026-001-00073-005	101000	OLIVAR-SIN VARIEDAD	S	30,27	0,02
2543903	11-026-001-00073-006	101000	OLIVAR-SIN VARIEDAD	S	30,37	0,00
2543886	11-026-001-00073-006	101000	OLIVAR-SIN VARIEDAD	S	30,37	0,00

## Porcentaje de superficie determinada en Red Natura 2000

PUNTOS: 0,00 0.0%

REF.	REFERENCIA SIGPAC	CULTIVO	DESCRIPCIÓN CULTIVO	S/R	SUP.	
					COMPROM. (ha)	CUMPLE (ha)
2543885	11-026-001-00005-003	101000	OLIVAR-SIN VARIEDAD	S	0,25	0,00
2543896	11-026-001-00005-006	101000	OLIVAR-SIN VARIEDAD	S	0,80	0,00
2543902	11-026-001-00005-007	101000	OLIVAR-SIN VARIEDAD	S	2,04	0,00
2543898	11-026-001-00005-008	101000	OLIVAR-SIN VARIEDAD	S	3,21	0,00
2543893	11-026-001-00005-023	101000	OLIVAR-SIN VARIEDAD	S	0,02	0,00
2543897	11-026-001-00005-025	101000	OLIVAR-SIN VARIEDAD	S	0,03	0,00
2543926	11-026-001-00005-026	101000	OLIVAR-SIN VARIEDAD	S	0,03	0,00
2543925	11-026-001-00005-028	101000	OLIVAR-SIN VARIEDAD	S	0,07	0,00
2543924	11-026-001-00005-030	101000	OLIVAR-SIN VARIEDAD	S	0,05	0,00
2543922	11-026-001-00005-034	101000	OLIVAR-SIN VARIEDAD	S	0,28	0,00
2543920	11-026-001-00005-035	101000	OLIVAR-SIN VARIEDAD	S	0,23	0,00
2543906	11-026-001-00005-036	101000	OLIVAR-SIN VARIEDAD	S	0,47	0,00
2543917	11-026-001-00005-037	101000	OLIVAR-SIN VARIEDAD	S	0,44	0,00
2543915	11-026-001-00005-038	101000	OLIVAR-SIN VARIEDAD	S	0,63	0,00
2543899	11-026-001-00005-041	101000	OLIVAR-SIN VARIEDAD	S	0,06	0,00
2543912	11-026-001-00005-043	101000	OLIVAR-SIN VARIEDAD	S	0,30	0,00
2543909	11-026-001-00005-051	101000	OLIVAR-SIN VARIEDAD	S	6,48	0,00
2543900	11-026-001-00018-002	101000	OLIVAR-SIN VARIEDAD	S	0,00	0,00
2543908	11-026-001-00022-034	101000	OLIVAR-SIN VARIEDAD	S	0,01	0,00
2543916	11-026-001-00022-034	101000	OLIVAR-SIN VARIEDAD	S	0,01	0,00
2543919	11-026-001-00022-034	101000	OLIVAR-SIN VARIEDAD	S	0,06	0,00
2543923	11-026-001-00022-034	101000	OLIVAR-SIN VARIEDAD	S	0,02	0,00
2543918	11-026-001-00022-034	101000	OLIVAR-SIN VARIEDAD	S	0,02	0,00
2543914	11-026-001-00022-034	101000	OLIVAR-SIN VARIEDAD	S	0,06	0,00
2543921	11-026-001-00022-034	101000	OLIVAR-SIN VARIEDAD	S	0,01	0,00
2543907	11-026-001-00022-034	101000	OLIVAR-SIN VARIEDAD	S	0,01	0,00
2543911	11-026-001-00022-034	101000	OLIVAR-SIN VARIEDAD	S	0,01	0,00
2543892	11-026-001-00022-034	101000	OLIVAR-SIN VARIEDAD	S	0,02	0,00
2543913	11-026-001-00022-034	101000	OLIVAR-SIN VARIEDAD	S	0,05	0,00
2543869	11-026-001-00026-002	101000	OLIVAR-SIN VARIEDAD	R	0,24	0,00
2543901	11-026-001-00026-003	101000	OLIVAR-SIN VARIEDAD	S	4,39	0,00
2543871	11-026-001-00027-003	101000	OLIVAR-SIN VARIEDAD	S	0,03	0,00
2543894	11-026-001-00027-005	101000	OLIVAR-SIN VARIEDAD	S	0,73	0,00
2543870	11-026-001-00027-005	101000	OLIVAR-SIN VARIEDAD	S	0,16	0,00
2543895	11-026-001-00028-009	101000	OLIVAR-SIN VARIEDAD	S	0,09	0,00



<b>REF.</b>	<b>REFERENCIA SIGPAC</b>	<b>CULTIVO</b>	<b>DESCRIPCIÓN CULTIVO</b>	<b>S/R</b>	<b>SUP. COMPROM.</b> <b>(ha)</b>	<b>SUP. CUMPLE</b> <b>(ha)</b>
2543877	11-026-001-00028-013	101000	OLIVAR-SIN VARIEDAD	S	0,93	0,00
2543874	11-026-001-00028-013	101000	OLIVAR-SIN VARIEDAD	S	0,01	0,00
2543868	11-026-001-00028-013	101000	OLIVAR-SIN VARIEDAD	S	0,01	0,00
2543875	11-026-001-00028-013	101000	OLIVAR-SIN VARIEDAD	S	0,02	0,00
2543867	11-026-001-00028-013	101000	OLIVAR-SIN VARIEDAD	S	0,02	0,00
2543889	11-026-001-00065-008	101000	OLIVAR-SIN VARIEDAD	S	0,01	0,00
2543884	11-026-001-00065-008	101000	OLIVAR-SIN VARIEDAD	S	0,01	0,00
2543878	11-026-001-00069-001	101000	OLIVAR-SIN VARIEDAD	S	0,01	0,00
2543876	11-026-001-00073-001	101000	OLIVAR-SIN VARIEDAD	S	0,04	0,00
2543873	11-026-001-00073-005	101000	OLIVAR-SIN VARIEDAD	S	0,02	0,00
2543883	11-026-001-00073-005	101000	OLIVAR-SIN VARIEDAD	S	0,02	0,00
2543872	11-026-001-00073-005	101000	OLIVAR-SIN VARIEDAD	S	0,02	0,00
2543903	11-026-001-00073-006	101000	OLIVAR-SIN VARIEDAD	S	0,00	0,00
2543886	11-026-001-00073-006	101000	OLIVAR-SIN VARIEDAD	S	0,00	0,00



<u>APELLIDOS Y NOMBRE / RAZÓN SOCIAL</u>	<u>NIF</u>	<u>EXPEDIENTE</u>	<u>SUP. COMPROMETIDA</u>		
			<u>(ha)</u>		
ROMERO SANCHEZ-YBARGUEN ANGELA	49025568X	2007874	0		
<b>RESOLUCIÓN</b>					
<b>INADMITIDO</b>					
<b>IMPORTE POR ANUALIDAD</b>					
	<u>2015</u>	<u>2016</u>	<u>2017</u>	<u>2018</u>	<u>2019</u>
IMPORTE MÁXIMO SUBVENCIONABLE	0,00 €	0,00 €	0,00 €	0,00 €	0,00 €
IMPORTE MEDIO DE TRANSFERENCIA (€/ha)	0,00 €	0,00 €	0,00 €	0,00 €	0,00 €

**INCIDENCIAS****INCIDENCIA DESCRIPCIÓN**

80406	Superficie admisible para la ayuda menor que la mínima requerida (anexo 1, Orden 26 de mayo de 2015) Sup. Resuelta:0				
80412	Superficie resuelta para el grupo de pago menor que la mínima requerida Ref:2347735 Recinto:11-029-001-00001-009 Cultivo:101000 OLIVAR-SIN VARIEDAD Secano Sup. Declarada:0,17 Sup. Resuelta:0 Ref:2347734 Recinto:11-029-001-00002-006 Cultivo:101000 OLIVAR-SIN VARIEDAD Secano Sup. Declarada:28,79 Sup. Resuelta:0 Ref:2347742 Recinto:11-029-001-00003-003 Cultivo:101000 OLIVAR-SIN VARIEDAD Secano Sup. Declarada:9,08 Sup. Resuelta:0 Ref:2347740 Recinto:11-029-001-00003-009 Cultivo:101000 OLIVAR-SIN VARIEDAD Secano Sup. Declarada:5,55 Sup. Resuelta:0 Ref:2347736 Recinto:11-029-002-00142-003 Cultivo:101000 OLIVAR-SIN VARIEDAD Secano Sup. Declarada:7,26 Sup. Resuelta:0 Ref:2347739 Recinto:11-029-002-00147-002 Cultivo:101000 OLIVAR-SIN VARIEDAD Secano Sup. Declarada:32,54 Sup. Resuelta:0 Ref:2347737 Recinto:11-029-002-00148-001 Cultivo:101000 OLIVAR-SIN VARIEDAD Secano Sup. Declarada:10,85 Sup. Resuelta:0 Ref:2347738 Recinto:11-029-002-00170-001 Cultivo:101000 OLIVAR-SIN VARIEDAD Secano Sup. Declarada:24,22 Sup. Resuelta:0				

**RESUMEN CRITERIOS DE SELECCIÓN**

<b>10.1.12 Agricultura de montaña con orientación ecológica en olivar</b>	<b>PUNTOS: 3,00</b>	
Solicitantes de la medida 11, específica para la conversión o mantenimiento en agricultura ecológica	<b>PUNTOS</b>	3,00 S
Porcentaje de superficie determinada en zonas con limitaciones naturales u otras limitaciones específicas ubicadas en las zonas de montaña	0,00	0.0%
Porcentaje de superficie determinada situada en zonas RAMSAR	0,00	0.0%
Porcentaje de superficie determinada en zonas vulnerables a la contaminación por nitratos	0,00	0.0%
Mayor pendiente media	0,00	0.0%
Porcentaje de superficie determinada en Red Natura 2000	0,00	0.0%

**DETALLE CRITERIOS DE SELECCIÓN**

<b>10.1.12 Agricultura de montaña con orientación ecológica en olivar</b>	<b>PUNTOS: 3,00</b>	
Solicitantes de la medida 11, específica para la conversión o mantenimiento en agricultura ecológica	<b>PUNTOS:</b>	3,00 S
Porcentaje de superficie determinada en zonas con limitaciones naturales u otras limitaciones específicas ubicadas en las zonas de montaña	<b>PUNTOS:</b>	0,00 0.0%
Porcentaje de superficie determinada situada en zonas RAMSAR	<b>PUNTOS:</b>	0,00 0.0%
Porcentaje de superficie determinada en zonas vulnerables a la contaminación por nitratos	<b>PUNTOS:</b>	0,00 0.0%
Mayor pendiente media	<b>PUNTOS:</b>	0,00 0.0%
Porcentaje de superficie determinada en Red Natura 2000	<b>PUNTOS:</b>	0,00 0.0%



				<b>SUP. COMPROMETIDA</b>					
<b>APELLIDOS Y NOMBRE / RAZÓN SOCIAL</b>				<b>NIF</b>	<b>EXPEDIENTE</b>	<b>(ha)</b>			
RUBIALES MORILLA FRANCISCO				31512112L	2003195	9.09			
<b>RESOLUCIÓN</b>									
<b>ADMITIDO</b>									
<b>IMPORTES POR ANUALIDAD</b>									
				<b>2015</b>	<b>2016</b>	<b>2017</b>	<b>2018</b>	<b>2019</b>	
<b>IMPORTE MÁXIMO SUBVENCIONABLE</b>				1.037,53 €	1.037,53 €	1.037,53 €	1.037,53 €	1.037,53 €	
<b>IMPORTE MEDIO DE TRANSFERENCIA (€/ha)</b>				114,14 €	114,14 €	114,14 €	114,14 €	114,14 €	
<b>RECINTOS COMPROMETIDOS</b>									
<b>REF.</b>	<b>REFERENCIA SIGPAC</b>	<b>CULTIVO</b>	<b>DESCRIPCIÓN CULTIVO</b>	<b>S/R</b>	<b>PEND. MEDIA (%)</b>	<b>SUP. DEC. ADMIN. (ha)</b>	<b>SUP. CERT. (ha)</b>	<b>SUP. CAMPO (ha)</b>	<b>SUP. COMPROM. (ha)</b>
2525357	11-005-015-00073-003	101000	OLIVAR-SIN VARIEDAD	S	24,72	0,37	0,37		0,37
2525358	11-005-015-00015-001	101000	OLIVAR-SIN VARIEDAD	S	32,41	1,06	1,08		1,06
2525359	11-005-015-00013-004	101000	OLIVAR-SIN VARIEDAD	S	38,28	2,77	2,80		2,77
2525360	11-005-015-00044-001	101000	OLIVAR-SIN VARIEDAD	S	34,10	0,26	0,55		0,26
2525361	11-005-015-00013-002	101000	OLIVAR-SIN VARIEDAD	S	45,19	0,36	0,36		0,36
2525362	11-005-015-00073-011	101000	OLIVAR-SIN VARIEDAD	S	28,43	0,02	0,02		0,02
2525363	11-005-015-00073-008	101000	OLIVAR-SIN VARIEDAD	S	33,99	0,14	0,14		0,14
2525364	11-005-015-00073-007	101000	OLIVAR-SIN VARIEDAD	S	39,11	0,03	0,03		0,03
2525365	11-005-015-00073-005	101000	OLIVAR-SIN VARIEDAD	S	67,55	0,05	0,05		0,05
2525366	11-005-015-00082-001	101000	OLIVAR-SIN VARIEDAD	S	24,11	0,41	0,82		0,41
2525368	11-005-015-00073-015	101000	OLIVAR-SIN VARIEDAD	S	24,73	3,62	7,18		3,62

**RESUMEN CRITERIOS DE SELECCIÓN****10.1.12 Agricultura de montaña con orientación ecológica en olivar****PUNTOS: 10,00**

	<b>PUNTOS</b>	
<b>Solicitantes de la medida 11, específica para la conversión o mantenimiento en agricultura ecológica</b>	3,00	S
<b>Porcentaje de superficie determinada en zonas con limitaciones naturales u otras limitaciones específicas ubicadas en las zonas de montaña</b>	4,00	100.0%
<b>Porcentaje de superficie determinada situada en zonas RAMSAR</b>	0,00	0.0%
<b>Porcentaje de superficie determinada en zonas vulnerables a la contaminación por nitratos</b>	0,00	0.0%
<b>Mayor pendiente media</b>	3,00	31.24%
<b>Porcentaje de superficie determinada en Red Natura 2000</b>	0,00	0.0%



**DETALLE CRITERIOS DE SELECCIÓN****10.1.12 Agricultura de montaña con orientación ecológica en olivar****PUNTOS:** 10,00**Solicitantes de la medida 11, específica para la conversión o mantenimiento en agricultura ecológica****PUNTOS:** 3,00 S**Porcentaje de superficie determinada en zonas con limitaciones naturales u otras limitaciones específicas ubicadas en las zonas de montaña****PUNTOS:** 4,00 100.0%

<u>REF.</u>	<u>REFERENCIA SIGPAC</u>	<u>CULTIVO DESCRIPCIÓN CULTIVO</u>	<u>S/R</u>	<u>SUP. COMPROM.</u> <u>(ha)</u>	<u>SUP. CUMPLE</u> <u>(ha)</u>
2525361	11-005-015-00013-002	101000 OLIVAR-SIN VARIEDAD	S	0,36	0,36
2525359	11-005-015-00013-004	101000 OLIVAR-SIN VARIEDAD	S	2,77	2,77
2525358	11-005-015-00015-001	101000 OLIVAR-SIN VARIEDAD	S	1,06	1,06
2525360	11-005-015-00044-001	101000 OLIVAR-SIN VARIEDAD	S	0,26	0,26
2525357	11-005-015-00073-003	101000 OLIVAR-SIN VARIEDAD	S	0,37	0,37
2525365	11-005-015-00073-005	101000 OLIVAR-SIN VARIEDAD	S	0,05	0,05
2525364	11-005-015-00073-007	101000 OLIVAR-SIN VARIEDAD	S	0,03	0,03
2525363	11-005-015-00073-008	101000 OLIVAR-SIN VARIEDAD	S	0,14	0,14
2525362	11-005-015-00073-011	101000 OLIVAR-SIN VARIEDAD	S	0,02	0,02
2525368	11-005-015-00073-015	101000 OLIVAR-SIN VARIEDAD	S	3,62	3,62
2525366	11-005-015-00082-001	101000 OLIVAR-SIN VARIEDAD	S	0,41	0,41

**Porcentaje de superficie determinada situada en zonas RAMSAR****PUNTOS:** 0,00 0.0%

<u>REF.</u>	<u>REFERENCIA SIGPAC</u>	<u>CULTIVO DESCRIPCIÓN CULTIVO</u>	<u>S/R</u>	<u>SUP. COMPROM.</u> <u>(ha)</u>	<u>SUP. CUMPLE</u> <u>(ha)</u>
2525361	11-005-015-00013-002	101000 OLIVAR-SIN VARIEDAD	S	0,36	0,00
2525359	11-005-015-00013-004	101000 OLIVAR-SIN VARIEDAD	S	2,77	0,00
2525358	11-005-015-00015-001	101000 OLIVAR-SIN VARIEDAD	S	1,06	0,00
2525360	11-005-015-00044-001	101000 OLIVAR-SIN VARIEDAD	S	0,26	0,00
2525357	11-005-015-00073-003	101000 OLIVAR-SIN VARIEDAD	S	0,37	0,00
2525365	11-005-015-00073-005	101000 OLIVAR-SIN VARIEDAD	S	0,05	0,00
2525364	11-005-015-00073-007	101000 OLIVAR-SIN VARIEDAD	S	0,03	0,00
2525363	11-005-015-00073-008	101000 OLIVAR-SIN VARIEDAD	S	0,14	0,00
2525362	11-005-015-00073-011	101000 OLIVAR-SIN VARIEDAD	S	0,02	0,00
2525368	11-005-015-00073-015	101000 OLIVAR-SIN VARIEDAD	S	3,62	0,00
2525366	11-005-015-00082-001	101000 OLIVAR-SIN VARIEDAD	S	0,41	0,00

**Porcentaje de superficie determinada en zonas vulnerables a la contaminación por nitratos****PUNTOS:** 0,00 0.0%

<u>REF.</u>	<u>REFERENCIA SIGPAC</u>	<u>CULTIVO DESCRIPCIÓN CULTIVO</u>	<u>S/R</u>	<u>SUP. COMPROM.</u> <u>(ha)</u>	<u>SUP. CUMPLE</u> <u>(ha)</u>
2525361	11-005-015-00013-002	101000 OLIVAR-SIN VARIEDAD	S	0,36	0,00
2525359	11-005-015-00013-004	101000 OLIVAR-SIN VARIEDAD	S	2,77	0,00
2525358	11-005-015-00015-001	101000 OLIVAR-SIN VARIEDAD	S	1,06	0,00
2525360	11-005-015-00044-001	101000 OLIVAR-SIN VARIEDAD	S	0,26	0,00
2525357	11-005-015-00073-003	101000 OLIVAR-SIN VARIEDAD	S	0,37	0,00
2525365	11-005-015-00073-005	101000 OLIVAR-SIN VARIEDAD	S	0,05	0,00
2525364	11-005-015-00073-007	101000 OLIVAR-SIN VARIEDAD	S	0,03	0,00
2525363	11-005-015-00073-008	101000 OLIVAR-SIN VARIEDAD	S	0,14	0,00
2525362	11-005-015-00073-011	101000 OLIVAR-SIN VARIEDAD	S	0,02	0,00
2525368	11-005-015-00073-015	101000 OLIVAR-SIN VARIEDAD	S	3,62	0,00
2525366	11-005-015-00082-001	101000 OLIVAR-SIN VARIEDAD	S	0,41	0,00

**Mayor pendiente media****PUNTOS:** 3,00 31.24%

<u>REF.</u>	<u>REFERENCIA SIGPAC</u>	<u>CULTIVO DESCRIPCIÓN CULTIVO</u>	<u>S/R</u>	<u>PENDIENTE MEDIA (%)</u>	<u>SUP. COMPROM.</u> <u>(ha)</u>
-------------	--------------------------	------------------------------------	------------	----------------------------	-------------------------------------

REF.	REFERENCIA SIGPAC	CULTIVO	DESCRIPCIÓN CULTIVO	S/R	PENDIENTE	SUP.
					MEDIA (%)	COMPROM.
						(ha)
2525361	11-005-015-00013-002	101000	OLIVAR-SIN VARIEDAD	S	45,19	0,36
2525359	11-005-015-00013-004	101000	OLIVAR-SIN VARIEDAD	S	38,28	2,77
2525358	11-005-015-00015-001	101000	OLIVAR-SIN VARIEDAD	S	32,41	1,06
2525360	11-005-015-00044-001	101000	OLIVAR-SIN VARIEDAD	S	34,10	0,26
2525357	11-005-015-00073-003	101000	OLIVAR-SIN VARIEDAD	S	24,72	0,37
2525365	11-005-015-00073-005	101000	OLIVAR-SIN VARIEDAD	S	67,55	0,05
2525364	11-005-015-00073-007	101000	OLIVAR-SIN VARIEDAD	S	39,11	0,03
2525363	11-005-015-00073-008	101000	OLIVAR-SIN VARIEDAD	S	33,99	0,14
2525362	11-005-015-00073-011	101000	OLIVAR-SIN VARIEDAD	S	28,43	0,02
2525368	11-005-015-00073-015	101000	OLIVAR-SIN VARIEDAD	S	24,73	3,62
2525366	11-005-015-00082-001	101000	OLIVAR-SIN VARIEDAD	S	24,11	0,41

**Porcentaje de superficie determinada en Red Natura 2000**

PUNTOS: 0,00 0.0%

REF.	REFERENCIA SIGPAC	CULTIVO	DESCRIPCIÓN CULTIVO	S/R	SUP.	SUP.
					COMPROM.	CUMPLE
					(ha)	(ha)
2525361	11-005-015-00013-002	101000	OLIVAR-SIN VARIEDAD	S	0,36	0,00
2525359	11-005-015-00013-004	101000	OLIVAR-SIN VARIEDAD	S	2,77	0,00
2525358	11-005-015-00015-001	101000	OLIVAR-SIN VARIEDAD	S	1,06	0,00
2525360	11-005-015-00044-001	101000	OLIVAR-SIN VARIEDAD	S	0,26	0,00
2525357	11-005-015-00073-003	101000	OLIVAR-SIN VARIEDAD	S	0,37	0,00
2525365	11-005-015-00073-005	101000	OLIVAR-SIN VARIEDAD	S	0,05	0,00
2525364	11-005-015-00073-007	101000	OLIVAR-SIN VARIEDAD	S	0,03	0,00
2525363	11-005-015-00073-008	101000	OLIVAR-SIN VARIEDAD	S	0,14	0,00
2525362	11-005-015-00073-011	101000	OLIVAR-SIN VARIEDAD	S	0,02	0,00
2525368	11-005-015-00073-015	101000	OLIVAR-SIN VARIEDAD	S	3,62	0,00
2525366	11-005-015-00082-001	101000	OLIVAR-SIN VARIEDAD	S	0,41	0,00



<u>APELLIDOS Y NOMBRE / RAZÓN SOCIAL</u>		<u>NIF</u>	<u>EXPEDIENTE</u>	<u>SUP. COMPROMETIDA</u>				
				<u>(ha)</u>				
RUBIALES ORTIZ SERGIO		25593493J	2006639	18.26				
<b>RESOLUCIÓN</b>								
<b>ADMITIDO</b>								
<b>IMPORTE POR ANUALIDAD</b>								
		<b>2015</b>	<b>2016</b>	<b>2017</b>	<b>2018</b>	<b>2019</b>		
<b>IMPORTE MÁXIMO SUBVENCIONABLE</b>		2.084,20 €	2.084,20 €	2.084,20 €	2.084,20 €	2.084,20 €		
<b>IMPORTE MEDIO DE TRANSFERENCIA (€/ha)</b>		114,14 €	114,14 €	114,14 €	114,14 €	114,14 €		
<b>RECINTOS COMPROMETIDOS</b>								
<u>REF.</u>	<u>REFERENCIA SIGPAC</u>	<u>CULTIVO</u>	<u>DESCRIPCIÓN CULTIVO</u>	<u>PEND. MEDIA</u>	<u>SUP. DEC. ADMIN.</u>	<u>SUP. CERT.</u>	<u>SUP. CAMPO</u>	<u>SUP. COMPROM.</u>
				<u>S/R</u>	<u>(%)</u>	<u>(ha)</u>	<u>(ha)</u>	<u>(ha)</u>
2391603	11-038-008-00074-010	101000	OLIVAR-SIN VARIEDAD	S	28,00	18,26	18,26	18,26

### RESUMEN CRITERIOS DE SELECCIÓN

<b>10.1.12 Agricultura de montaña con orientación ecológica en olivar</b>		<b>PUNTOS: 10,00</b>	
		<b>PUNTOS</b>	
<b>Solicitantes de la medida 11, específica para la conversión o mantenimiento en agricultura ecológica</b>		3,00	S
<b>Porcentaje de superficie determinada en zonas con limitaciones naturales u otras limitaciones específicas ubicadas en las zonas de montaña</b>		4,00	100.0%
<b>Porcentaje de superficie determinada situada en zonas RAMSAR</b>		0,00	0.0%
<b>Porcentaje de superficie determinada en zonas vulnerables a la contaminación por nitratos</b>		0,00	0.0%
<b>Mayor pendiente media</b>		3,00	28.0%
<b>Porcentaje de superficie determinada en Red Natura 2000</b>		0,00	0.0%



**DETALLE CRITERIOS DE SELECCIÓN****10.1.12 Agricultura de montaña con orientación ecológica en olivar****PUNTOS: 10,00****Solicitantes de la medida 11, específica para la conversión o mantenimiento en agricultura ecológica****PUNTOS: 3,00 S****Porcentaje de superficie determinada en zonas con limitaciones naturales u otras limitaciones específicas ubicadas en las zonas de montaña****PUNTOS: 4,00 100.0%**

<u>REF.</u>	<u>REFERENCIA SIGPAC</u>	<u>CULTIVO</u>	<u>DESCRIPCIÓN CULTIVO</u>	<u>S/R</u>	<u>SUP. COMPROM.</u> <u>(ha)</u>	<u>SUP. CUMPLE</u> <u>(ha)</u>
2391603	11-038-008-00074-010	101000	OLIVAR-SIN VARIEDAD	S	18,26	18,26

**Porcentaje de superficie determinada situada en zonas RAMSAR****PUNTOS: 0,00 0.0%**

<u>REF.</u>	<u>REFERENCIA SIGPAC</u>	<u>CULTIVO</u>	<u>DESCRIPCIÓN CULTIVO</u>	<u>S/R</u>	<u>SUP. COMPROM.</u> <u>(ha)</u>	<u>SUP. CUMPLE</u> <u>(ha)</u>
2391603	11-038-008-00074-010	101000	OLIVAR-SIN VARIEDAD	S	18,26	0,00

**Porcentaje de superficie determinada en zonas vulnerables a la contaminación por nitratos****PUNTOS: 0,00 0.0%**

<u>REF.</u>	<u>REFERENCIA SIGPAC</u>	<u>CULTIVO</u>	<u>DESCRIPCIÓN CULTIVO</u>	<u>S/R</u>	<u>SUP. COMPROM.</u> <u>(ha)</u>	<u>SUP. CUMPLE</u> <u>(ha)</u>
2391603	11-038-008-00074-010	101000	OLIVAR-SIN VARIEDAD	S	18,26	0,00

**Mayor pendiente media****PUNTOS: 3,00 28.0%**

<u>REF.</u>	<u>REFERENCIA SIGPAC</u>	<u>CULTIVO</u>	<u>DESCRIPCIÓN CULTIVO</u>	<u>S/R</u>	<u>PENDIENTE MEDIA (%)</u>	<u>SUP. COMPROM.</u> <u>(ha)</u>
2391603	11-038-008-00074-010	101000	OLIVAR-SIN VARIEDAD	S	28,00	18,26

**Porcentaje de superficie determinada en Red Natura 2000****PUNTOS: 0,00 0.0%**

<u>REF.</u>	<u>REFERENCIA SIGPAC</u>	<u>CULTIVO</u>	<u>DESCRIPCIÓN CULTIVO</u>	<u>S/R</u>	<u>SUP. COMPROM.</u> <u>(ha)</u>	<u>SUP. CUMPLE</u> <u>(ha)</u>
2391603	11-038-008-00074-010	101000	OLIVAR-SIN VARIEDAD	S	18,26	0,00



<u>APELLIDOS Y NOMBRE / RAZÓN SOCIAL</u>	<u>NIF</u>	<u>EXPEDIENTE</u>	<u>SUP. COMPROMETIDA</u>			
			<u>(ha)</u>			
RUBIALES RAMIREZ FRANCISCO	75841388S	2002511	0			
<u>RESOLUCIÓN</u>						
INADMITIDO						
<u>IMPORTES POR ANUALIDAD</u>						
		<u>2015</u>	<u>2016</u>	<u>2017</u>	<u>2018</u>	<u>2019</u>
IMPORTE MÁXIMO SUBVENCIONABLE		0,00 €	0,00 €	0,00 €	0,00 €	0,00 €
IMPORTE MEDIO DE TRANSFERENCIA (€/ha)		0,00 €	0,00 €	0,00 €	0,00 €	0,00 €

INCIDENCIASINCIDENCIA DESCRIPCIÓN

80402	El solicitante no está inscrito en SIPEA como operador ecológico
80403	Explotación no inscrita en SIPEA (anexo 1, Orden 26 mayo 2015) Ref:2523924 Recinto:11-018-004-00026-002 Cultivo:101000 OLIVAR-SIN VARIEDAD Secano Ref:2523923 Recinto:11-018-004-00027-002 Cultivo:101000 OLIVAR-SIN VARIEDAD Secano Ref:2523925 Recinto:11-018-004-00046-001 Cultivo:101000 OLIVAR-SIN VARIEDAD Secano Ref:2523928 Recinto:11-018-004-00047-003 Cultivo:101000 OLIVAR-SIN VARIEDAD Secano Ref:2523930 Recinto:11-018-004-00047-004 Cultivo:101000 OLIVAR-SIN VARIEDAD Secano Ref:2523929 Recinto:11-018-004-00048-002 Cultivo:101000 OLIVAR-SIN VARIEDAD Secano Ref:2523933 Recinto:11-018-004-00049-001 Cultivo:101000 OLIVAR-SIN VARIEDAD Secano Ref:2523931 Recinto:11-018-004-00049-002 Cultivo:101000 OLIVAR-SIN VARIEDAD Secano Ref:2523934 Recinto:11-018-004-00050-002 Cultivo:101000 OLIVAR-SIN VARIEDAD Secano Ref:2523932 Recinto:11-018-004-00050-003 Cultivo:101000 OLIVAR-SIN VARIEDAD Secano Ref:2523927 Recinto:11-018-004-00051-002 Cultivo:101000 OLIVAR-SIN VARIEDAD Secano Ref:2523926 Recinto:11-018-004-00179-001 Cultivo:101000 OLIVAR-SIN VARIEDAD Secano
80406	Superficie admisible para la ayuda menor que la mínima requerida (anexo 1, Orden 26 de mayo de 2015) Sup. Resuelta:0

**RESUMEN CRITERIOS DE SELECCIÓN**

<b>10.1.12 Agricultura de montaña con orientación ecológica en olivar</b>	<b>PUNTOS: 3,00</b>	
<b>Solicitantes de la medida 11, específica para la conversión o mantenimiento en agricultura ecológica</b>	<b>PUNTOS:</b>	<b>3,00 S</b>
<b>Porcentaje de superficie determinada en zonas con limitaciones naturales u otras limitaciones específicas ubicadas en las zonas de montaña</b>	<b>PUNTOS:</b>	<b>0,00 0.0%</b>
<b>Porcentaje de superficie determinada situada en zonas RAMSAR</b>	<b>PUNTOS:</b>	<b>0,00 0.0%</b>
<b>Porcentaje de superficie determinada en zonas vulnerables a la contaminación por nitratos</b>	<b>PUNTOS:</b>	<b>0,00 0.0%</b>
<b>Mayor pendiente media</b>	<b>PUNTOS:</b>	<b>0,00 0.0%</b>
<b>Porcentaje de superficie determinada en Red Natura 2000</b>	<b>PUNTOS:</b>	<b>0,00 0.0%</b>

**DETALLE CRITERIOS DE SELECCIÓN**

<b>10.1.12 Agricultura de montaña con orientación ecológica en olivar</b>	<b>PUNTOS: 3,00</b>	
<b>Solicitantes de la medida 11, específica para la conversión o mantenimiento en agricultura ecológica</b>	<b>PUNTOS:</b>	<b>3,00 S</b>
<b>Porcentaje de superficie determinada en zonas con limitaciones naturales u otras limitaciones específicas ubicadas en las zonas de montaña</b>	<b>PUNTOS:</b>	<b>0,00 0.0%</b>
<b>Porcentaje de superficie determinada situada en zonas RAMSAR</b>	<b>PUNTOS:</b>	<b>0,00 0.0%</b>
<b>Porcentaje de superficie determinada en zonas vulnerables a la contaminación por nitratos</b>	<b>PUNTOS:</b>	<b>0,00 0.0%</b>
<b>Mayor pendiente media</b>	<b>PUNTOS:</b>	<b>0,00 0.0%</b>
<b>Porcentaje de superficie determinada en Red Natura 2000</b>	<b>PUNTOS:</b>	<b>0,00 0.0%</b>





<u>APELLIDOS Y NOMBRE / RAZÓN SOCIAL</u>		<u>NIF</u>	<u>EXPEDIENTE</u>	<u>SUP. COMPROMETIDA</u>				
				<u>(ha)</u>				
RUÍZ LUNA JOSÉ		25568051D	2005750	1.02				
<b>RESOLUCIÓN</b>								
<b>ADMITIDO</b>								
<b>IMPORTE POR ANUALIDAD</b>								
		<b>2015</b>	<b>2016</b>	<b>2017</b>	<b>2018</b>	<b>2019</b>		
IMPORTE MÁXIMO SUBVENCIONABLE		116,42 €	116,42 €	116,42 €	116,42 €	116,42 €		
IMPORTE MEDIO DE TRANSFERENCIA (€/ha)		114,14 €	114,14 €	114,14 €	114,14 €	114,14 €		
<b>RECINTOS COMPROMETIDOS</b>								
<u>REF.</u>	<u>REFERENCIA SIGPAC</u>	<u>CULTIVO</u>	<u>DESCRIPCIÓN CULTIVO</u>	<u>PEND. MEDIA</u>	<u>SUP. DEC. ADMIN.</u>	<u>SUP. CERT.</u>	<u>SUP. CAMPO</u>	<u>SUP. COMPROM.</u>
				<u>S/R</u>	<u>(%)</u>	<u>(ha)</u>	<u>(ha)</u>	<u>(ha)</u>
2287341	11-042-011-00007-002	101000	OLIVAR-SIN VARIEDAD	S	40,91	0,05	0,10	0,05
2287342	11-042-011-00010-001	101000	OLIVAR-SIN VARIEDAD	S	42,77	0,90	1,17	0,90
2287343	11-042-011-00011-001	101000	OLIVAR-SIN VARIEDAD	S	32,08	0,07	1,18	0,07

### RESUMEN CRITERIOS DE SELECCIÓN

<b>10.1.12 Agricultura de montaña con orientación ecológica en olivar</b>		<b>PUNTOS: 14,00</b>	
		<b>PUNTOS</b>	
Solicitantes de la medida 11, específica para la conversión o mantenimiento en agricultura ecológica		3,00	S
Porcentaje de superficie determinada en zonas con limitaciones naturales u otras limitaciones específicas ubicadas en las zonas de montaña		4,00	100.0%
Porcentaje de superficie determinada situada en zonas RAMSAR		0,00	0.0%
Porcentaje de superficie determinada en zonas vulnerables a la contaminación por nitratos		0,00	0.0%
Mayor pendiente media		3,00	41.95%
Porcentaje de superficie determinada en Red Natura 2000		4,00	100.0%



**DETALLE CRITERIOS DE SELECCIÓN****10.1.12 Agricultura de montaña con orientación ecológica en olivar****PUNTOS:** 14,00**Solicitantes de la medida 11, específica para la conversión o mantenimiento en agricultura ecológica****PUNTOS:** 3,00 S**Porcentaje de superficie determinada en zonas con limitaciones naturales u otras limitaciones específicas ubicadas en las zonas de montaña****PUNTOS:** 4,00 100.0%

<u>REF.</u>	<u>REFERENCIA SIGPAC</u>	<u>CULTIVO DESCRIPCIÓN CULTIVO</u>	<u>S/R</u>	<u>SUP. COMPROM.</u> <u>(ha)</u>	<u>SUP. CUMPLE</u> <u>(ha)</u>
2287341	11-042-011-00007-002	101000 OLIVAR-SIN VARIEDAD	S	0,05	0,05
2287342	11-042-011-00010-001	101000 OLIVAR-SIN VARIEDAD	S	0,90	0,90
2287343	11-042-011-00011-001	101000 OLIVAR-SIN VARIEDAD	S	0,07	0,07

**Porcentaje de superficie determinada situada en zonas RAMSAR****PUNTOS:** 0,00 0.0%

<u>REF.</u>	<u>REFERENCIA SIGPAC</u>	<u>CULTIVO DESCRIPCIÓN CULTIVO</u>	<u>S/R</u>	<u>SUP. COMPROM.</u> <u>(ha)</u>	<u>SUP. CUMPLE</u> <u>(ha)</u>
2287341	11-042-011-00007-002	101000 OLIVAR-SIN VARIEDAD	S	0,05	0,00
2287342	11-042-011-00010-001	101000 OLIVAR-SIN VARIEDAD	S	0,90	0,00
2287343	11-042-011-00011-001	101000 OLIVAR-SIN VARIEDAD	S	0,07	0,00

**Porcentaje de superficie determinada en zonas vulnerables a la contaminación por nitratos****PUNTOS:** 0,00 0.0%

<u>REF.</u>	<u>REFERENCIA SIGPAC</u>	<u>CULTIVO DESCRIPCIÓN CULTIVO</u>	<u>S/R</u>	<u>SUP. COMPROM.</u> <u>(ha)</u>	<u>SUP. CUMPLE</u> <u>(ha)</u>
2287341	11-042-011-00007-002	101000 OLIVAR-SIN VARIEDAD	S	0,05	0,00
2287342	11-042-011-00010-001	101000 OLIVAR-SIN VARIEDAD	S	0,90	0,00
2287343	11-042-011-00011-001	101000 OLIVAR-SIN VARIEDAD	S	0,07	0,00

**Mayor pendiente media****PUNTOS:** 3,00 41.95%

<u>REF.</u>	<u>REFERENCIA SIGPAC</u>	<u>CULTIVO DESCRIPCIÓN CULTIVO</u>	<u>S/R</u>	<u>PENDIENTE MEDIA (%)</u>	<u>SUP. COMPROM.</u> <u>(ha)</u>
2287341	11-042-011-00007-002	101000 OLIVAR-SIN VARIEDAD	S	40,91	0,05
2287342	11-042-011-00010-001	101000 OLIVAR-SIN VARIEDAD	S	42,77	0,90
2287343	11-042-011-00011-001	101000 OLIVAR-SIN VARIEDAD	S	32,08	0,07

**Porcentaje de superficie determinada en Red Natura 2000****PUNTOS:** 4,00 100.0%

<u>REF.</u>	<u>REFERENCIA SIGPAC</u>	<u>CULTIVO DESCRIPCIÓN CULTIVO</u>	<u>S/R</u>	<u>SUP. COMPROM.</u> <u>(ha)</u>	<u>SUP. CUMPLE</u> <u>(ha)</u>
2287341	11-042-011-00007-002	101000 OLIVAR-SIN VARIEDAD	S	0,05	0,05
2287342	11-042-011-00010-001	101000 OLIVAR-SIN VARIEDAD	S	0,90	0,90
2287343	11-042-011-00011-001	101000 OLIVAR-SIN VARIEDAD	S	0,07	0,07



<u>APELLIDOS Y NOMBRE / RAZÓN SOCIAL</u>	<u>NIF</u>	<u>EXPEDIENTE</u>	<u>SUP. COMPROMETIDA</u>		
			<u>(ha)</u>		
SALVADOR CEBALLOS JESÚS MANUEL	25557530E	2007027	42.12		
<b>RESOLUCIÓN</b>					
<b>ADMITIDO</b>					
<b>IMPORTE POR ANUALIDAD</b>					
	<b>2015</b>	<b>2016</b>	<b>2017</b>	<b>2018</b>	<b>2019</b>
<b>IMPORTE MÁXIMO SUBVENCIONABLE</b>	4.710,56 €	4.710,56 €	4.710,56 €	4.710,56 €	4.710,56 €
<b>IMPORTE MEDIO DE TRANSFERENCIA (€/ha)</b>	111,84 €	111,84 €	111,84 €	111,84 €	111,84 €

**RECINTOS COMPROMETIDOS**

<u>REF.</u>	<u>REFERENCIA SIGPAC</u>	<u>CULTIVO</u>	<u>DESCRIPCIÓN CULTIVO</u>	<u>S/R</u>	<u>PEND. MEDIA (%)</u>	<u>SUP. DEC. ADMIN. (ha)</u>	<u>SUP. CERT. (ha)</u>	<u>SUP. CAMPO (ha)</u>	<u>SUP. COMPROM. (ha)</u>
2313695	11-018-003-00041-001	101000	OLIVAR-SIN VARIEDAD	S	20,75	0,07	0,08		0,07
2313696	11-018-003-80009-003	101000	OLIVAR-SIN VARIEDAD	S	29,78	0,38	0,42		0,38
2313697	11-018-003-00045-003	101000	OLIVAR-SIN VARIEDAD	S	36,18	14,81	14,81		14,37
2313698	11-018-008-00024-005	101000	OLIVAR-SIN VARIEDAD	S	40,59	0,01	0,01		0,01
2313699	11-018-008-00024-025	101000	OLIVAR-SIN VARIEDAD	S	22,40	1,58	1,58		1,58
2313700	11-018-003-00051-001	101000	OLIVAR-SIN VARIEDAD	S	27,45	0,12	0,48		0,12
2313701	11-018-003-00050-003	101000	OLIVAR-SIN VARIEDAD	S	37,39	4,80	4,92		4,80
2313702	11-018-003-00044-002	101000	OLIVAR-SIN VARIEDAD	S	45,38	1,75	1,75		1,75
2313703	11-018-008-00024-026	101000	OLIVAR-SIN VARIEDAD	S	22,68	4,69	4,70		4,69
2313705	11-018-008-00024-009	101000	OLIVAR-SIN VARIEDAD	S	32,04	0,07	0,07		0,07
2313706	11-018-008-00024-011	101000	OLIVAR-SIN VARIEDAD	S	32,46	0,03	0,03		0,03
2313707	11-018-003-00043-001	101000	OLIVAR-SIN VARIEDAD	S	35,55	0,26	0,26		0,26
2313708	11-018-008-00024-024	101000	OLIVAR-SIN VARIEDAD	S	26,15	0,16	0,16		0,16
2313709	11-018-008-00024-040	101000	OLIVAR-SIN VARIEDAD	S	40,28	0,51	0,51		0,51
2313710	11-018-008-00024-018	101000	OLIVAR-SIN VARIEDAD	S	33,71	3,69	3,69		3,69
2313712	11-018-008-00024-014	101000	OLIVAR-SIN VARIEDAD	S	36,71	5,60	5,60		5,60
2313713	11-018-008-00024-017	101000	OLIVAR-SIN VARIEDAD	S	40,47	0,01	0,01		0,01
2313714	11-018-008-00024-023	101000	OLIVAR-SIN VARIEDAD	S	21,65	0,02	0,02		0,02
2313715	29-084-005-00092-001	101000	OLIVAR-SIN VARIEDAD	S	26,15	4,00	4,00		4,00

**INCIDENCIAS****INCIDENCIA DESCRIPCIÓN**

- 218 La superficie total declarada sobre un mismo recinto en el conjunto de los expedientes, no puede superar la superficie total que el SIGPAC establece para ese recinto.  
Ref:2313697 Recinto:11-018-003-00045-003 Cultivo:101000 OLIVAR-SIN VARIEDAD Secano Suma de superficies declaradas para este recinto por todos los solicitantes (Áreas):1525 Superficie SIGPAC medida para este recinto (Áreas):1481 Exceso de superficie declarada (Hectáreas):0,44
- 80403 Explotación no inscrita en SIPEA (anexo I, Orden 26 mayo 2015)  
Ref:2313704 Recinto:11-018-009-09013-030 Cultivo:101000 OLIVAR-SIN VARIEDAD Secano

**RESUMEN CRITERIOS DE SELECCIÓN****10.1.12 Agricultura de montaña con orientación ecológica en olivar****PUNTOS:** 11,45

	<b>PUNTOS</b>	
<b>Solicitantes de la medida 11, específica para la conversión o mantenimiento en agricultura ecológica</b>	3,00	S
<b>Porcentaje de superficie determinada en zonas con limitaciones naturales u otras limitaciones específicas ubicadas en las zonas de montaña</b>	4,00	100.0%
<b>Porcentaje de superficie determinada situada en zonas RAMSAR</b>	0,00	0.0%
<b>Porcentaje de superficie determinada en zonas vulnerables a la contaminación por nitratos</b>	0,00	0.0%
<b>Mayor pendiente media</b>	3,00	33.47%
<b>Porcentaje de superficie determinada en Red Natura 2000</b>	1,45	45.25%



**DETALLE CRITERIOS DE SELECCIÓN****10.1.12 Agricultura de montaña con orientación ecológica en olivar****PUNTOS:** 11,45**Solicitantes de la medida 11, específica para la conversión o mantenimiento en agricultura ecológica****PUNTOS:** 3,00 S**Porcentaje de superficie determinada en zonas con limitaciones naturales u otras limitaciones específicas ubicadas en las zonas de montaña****PUNTOS:** 4,00 100.0%

<u>REF.</u>	<u>REFERENCIA SIGPAC</u>	<u>CULTIVO DESCRIPCIÓN CULTIVO</u>	<u>S/R</u>	<u>SUP. COMPROM.</u> <u>(ha)</u>	<u>SUP. CUMPLE</u> <u>(ha)</u>
2313695	11-018-003-00041-001	101000 OLIVAR-SIN VARIEDAD	S	0,07	0,07
2313707	11-018-003-00043-001	101000 OLIVAR-SIN VARIEDAD	S	0,26	0,26
2313702	11-018-003-00044-002	101000 OLIVAR-SIN VARIEDAD	S	1,75	1,75
2313697	11-018-003-00045-003	101000 OLIVAR-SIN VARIEDAD	S	14,37	14,37
2313701	11-018-003-00050-003	101000 OLIVAR-SIN VARIEDAD	S	4,80	4,80
2313700	11-018-003-00051-001	101000 OLIVAR-SIN VARIEDAD	S	0,12	0,12
2313696	11-018-003-80009-003	101000 OLIVAR-SIN VARIEDAD	S	0,38	0,38
2313698	11-018-008-00024-005	101000 OLIVAR-SIN VARIEDAD	S	0,01	0,01
2313705	11-018-008-00024-009	101000 OLIVAR-SIN VARIEDAD	S	0,07	0,07
2313706	11-018-008-00024-011	101000 OLIVAR-SIN VARIEDAD	S	0,03	0,03
2313712	11-018-008-00024-014	101000 OLIVAR-SIN VARIEDAD	S	5,60	5,60
2313713	11-018-008-00024-017	101000 OLIVAR-SIN VARIEDAD	S	0,01	0,01
2313710	11-018-008-00024-018	101000 OLIVAR-SIN VARIEDAD	S	3,69	3,69
2313714	11-018-008-00024-023	101000 OLIVAR-SIN VARIEDAD	S	0,02	0,02
2313708	11-018-008-00024-024	101000 OLIVAR-SIN VARIEDAD	S	0,16	0,16
2313699	11-018-008-00024-025	101000 OLIVAR-SIN VARIEDAD	S	1,58	1,58
2313703	11-018-008-00024-026	101000 OLIVAR-SIN VARIEDAD	S	4,69	4,69
2313709	11-018-008-00024-040	101000 OLIVAR-SIN VARIEDAD	S	0,51	0,51
2313715	29-084-005-00092-001	101000 OLIVAR-SIN VARIEDAD	S	4,00	4,00

**Porcentaje de superficie determinada situada en zonas RAMSAR****PUNTOS:** 0,00 0.0%

<u>REF.</u>	<u>REFERENCIA SIGPAC</u>	<u>CULTIVO DESCRIPCIÓN CULTIVO</u>	<u>S/R</u>	<u>SUP. COMPROM.</u> <u>(ha)</u>	<u>SUP. CUMPLE</u> <u>(ha)</u>
2313695	11-018-003-00041-001	101000 OLIVAR-SIN VARIEDAD	S	0,07	0,00
2313707	11-018-003-00043-001	101000 OLIVAR-SIN VARIEDAD	S	0,26	0,00
2313702	11-018-003-00044-002	101000 OLIVAR-SIN VARIEDAD	S	1,75	0,00
2313697	11-018-003-00045-003	101000 OLIVAR-SIN VARIEDAD	S	14,37	0,00
2313701	11-018-003-00050-003	101000 OLIVAR-SIN VARIEDAD	S	4,80	0,00
2313700	11-018-003-00051-001	101000 OLIVAR-SIN VARIEDAD	S	0,12	0,00
2313696	11-018-003-80009-003	101000 OLIVAR-SIN VARIEDAD	S	0,38	0,00
2313698	11-018-008-00024-005	101000 OLIVAR-SIN VARIEDAD	S	0,01	0,00
2313705	11-018-008-00024-009	101000 OLIVAR-SIN VARIEDAD	S	0,07	0,00
2313706	11-018-008-00024-011	101000 OLIVAR-SIN VARIEDAD	S	0,03	0,00
2313712	11-018-008-00024-014	101000 OLIVAR-SIN VARIEDAD	S	5,60	0,00
2313713	11-018-008-00024-017	101000 OLIVAR-SIN VARIEDAD	S	0,01	0,00
2313710	11-018-008-00024-018	101000 OLIVAR-SIN VARIEDAD	S	3,69	0,00
2313714	11-018-008-00024-023	101000 OLIVAR-SIN VARIEDAD	S	0,02	0,00
2313708	11-018-008-00024-024	101000 OLIVAR-SIN VARIEDAD	S	0,16	0,00
2313699	11-018-008-00024-025	101000 OLIVAR-SIN VARIEDAD	S	1,58	0,00
2313703	11-018-008-00024-026	101000 OLIVAR-SIN VARIEDAD	S	4,69	0,00
2313709	11-018-008-00024-040	101000 OLIVAR-SIN VARIEDAD	S	0,51	0,00
2313715	29-084-005-00092-001	101000 OLIVAR-SIN VARIEDAD	S	4,00	0,00

**Porcentaje de superficie determinada en zonas vulnerables a la contaminación por nitratos****PUNTOS:** 0,00 0.0%

<u>REF.</u>	<u>REFERENCIA SIGPAC</u>	<u>CULTIVO DESCRIPCIÓN CULTIVO</u>	<u>S/R</u>	<u>SUP. COMPROM.</u> <u>(ha)</u>	<u>SUP. CUMPLE</u> <u>(ha)</u>
2313695	11-018-003-00041-001	101000 OLIVAR-SIN VARIEDAD	S	0,07	0,00

<u>REF.</u>	<u>REFERENCIA SIGPAC</u>	<u>CULTIVO</u>	<u>DESCRIPCIÓN CULTIVO</u>	<u>S/R</u>	<u>SUP. COMPROM.</u> <u>(ha)</u>	<u>SUP. CUMPLE</u> <u>(ha)</u>
2313707	11-018-003-00043-001	101000	OLIVAR-SIN VARIEDAD	S	0,26	0,00
2313702	11-018-003-00044-002	101000	OLIVAR-SIN VARIEDAD	S	1,75	0,00
2313697	11-018-003-00045-003	101000	OLIVAR-SIN VARIEDAD	S	14,37	0,00
2313701	11-018-003-00050-003	101000	OLIVAR-SIN VARIEDAD	S	4,80	0,00
2313700	11-018-003-00051-001	101000	OLIVAR-SIN VARIEDAD	S	0,12	0,00
2313696	11-018-003-80009-003	101000	OLIVAR-SIN VARIEDAD	S	0,38	0,00
2313698	11-018-008-00024-005	101000	OLIVAR-SIN VARIEDAD	S	0,01	0,00
2313705	11-018-008-00024-009	101000	OLIVAR-SIN VARIEDAD	S	0,07	0,00
2313706	11-018-008-00024-011	101000	OLIVAR-SIN VARIEDAD	S	0,03	0,00
2313712	11-018-008-00024-014	101000	OLIVAR-SIN VARIEDAD	S	5,60	0,00
2313713	11-018-008-00024-017	101000	OLIVAR-SIN VARIEDAD	S	0,01	0,00
2313710	11-018-008-00024-018	101000	OLIVAR-SIN VARIEDAD	S	3,69	0,00
2313714	11-018-008-00024-023	101000	OLIVAR-SIN VARIEDAD	S	0,02	0,00
2313708	11-018-008-00024-024	101000	OLIVAR-SIN VARIEDAD	S	0,16	0,00
2313699	11-018-008-00024-025	101000	OLIVAR-SIN VARIEDAD	S	1,58	0,00
2313703	11-018-008-00024-026	101000	OLIVAR-SIN VARIEDAD	S	4,69	0,00
2313709	11-018-008-00024-040	101000	OLIVAR-SIN VARIEDAD	S	0,51	0,00
2313715	29-084-005-00092-001	101000	OLIVAR-SIN VARIEDAD	S	4,00	0,00

**Mayor pendiente media****PUNTOS:** 3,00 33.47%

<u>REF.</u>	<u>REFERENCIA SIGPAC</u>	<u>CULTIVO</u>	<u>DESCRIPCIÓN CULTIVO</u>	<u>S/R</u>	<u>PENDIENTE MEDIA (%)</u>	<u>SUP. COMPROM.</u> <u>(ha)</u>
2313695	11-018-003-00041-001	101000	OLIVAR-SIN VARIEDAD	S	20,75	0,07
2313707	11-018-003-00043-001	101000	OLIVAR-SIN VARIEDAD	S	35,55	0,26
2313702	11-018-003-00044-002	101000	OLIVAR-SIN VARIEDAD	S	45,38	1,75
2313697	11-018-003-00045-003	101000	OLIVAR-SIN VARIEDAD	S	36,18	14,37
2313701	11-018-003-00050-003	101000	OLIVAR-SIN VARIEDAD	S	37,39	4,80
2313700	11-018-003-00051-001	101000	OLIVAR-SIN VARIEDAD	S	27,45	0,12
2313696	11-018-003-80009-003	101000	OLIVAR-SIN VARIEDAD	S	29,78	0,38
2313698	11-018-008-00024-005	101000	OLIVAR-SIN VARIEDAD	S	40,59	0,01
2313705	11-018-008-00024-009	101000	OLIVAR-SIN VARIEDAD	S	32,04	0,07
2313706	11-018-008-00024-011	101000	OLIVAR-SIN VARIEDAD	S	32,46	0,03
2313712	11-018-008-00024-014	101000	OLIVAR-SIN VARIEDAD	S	36,71	5,60
2313713	11-018-008-00024-017	101000	OLIVAR-SIN VARIEDAD	S	40,47	0,01
2313710	11-018-008-00024-018	101000	OLIVAR-SIN VARIEDAD	S	33,71	3,69
2313714	11-018-008-00024-023	101000	OLIVAR-SIN VARIEDAD	S	21,65	0,02
2313708	11-018-008-00024-024	101000	OLIVAR-SIN VARIEDAD	S	26,15	0,16
2313699	11-018-008-00024-025	101000	OLIVAR-SIN VARIEDAD	S	22,40	1,58
2313703	11-018-008-00024-026	101000	OLIVAR-SIN VARIEDAD	S	22,68	4,69
2313709	11-018-008-00024-040	101000	OLIVAR-SIN VARIEDAD	S	40,28	0,51
2313715	29-084-005-00092-001	101000	OLIVAR-SIN VARIEDAD	S	26,15	4,00

**Porcentaje de superficie determinada en Red Natura 2000****PUNTOS:** 1,45 45.25%

<u>REF.</u>	<u>REFERENCIA SIGPAC</u>	<u>CULTIVO</u>	<u>DESCRIPCIÓN CULTIVO</u>	<u>S/R</u>	<u>SUP. COMPROM.</u> <u>(ha)</u>	<u>SUP. CUMPLE</u> <u>(ha)</u>
2313695	11-018-003-00041-001	101000	OLIVAR-SIN VARIEDAD	S	0,07	0,00
2313707	11-018-003-00043-001	101000	OLIVAR-SIN VARIEDAD	S	0,26	0,00
2313702	11-018-003-00044-002	101000	OLIVAR-SIN VARIEDAD	S	1,75	0,00
2313697	11-018-003-00045-003	101000	OLIVAR-SIN VARIEDAD	S	14,37	14,37
2313701	11-018-003-00050-003	101000	OLIVAR-SIN VARIEDAD	S	4,80	0,00
2313700	11-018-003-00051-001	101000	OLIVAR-SIN VARIEDAD	S	0,12	0,00
2313696	11-018-003-80009-003	101000	OLIVAR-SIN VARIEDAD	S	0,38	0,00
2313698	11-018-008-00024-005	101000	OLIVAR-SIN VARIEDAD	S	0,01	0,00

<b>REF.</b>	<b>REFERENCIA SIGPAC</b>	<b>CULTIVO</b>	<b>DESCRIPCIÓN CULTIVO</b>	<b>S/R</b>	<b>SUP. COMPROM.</b> <b>(ha)</b>	<b>SUP. CUMPLE</b> <b>(ha)</b>
2313705	11-018-008-00024-009	101000	OLIVAR-SIN VARIEDAD	S	0,07	0,00
2313706	11-018-008-00024-011	101000	OLIVAR-SIN VARIEDAD	S	0,03	0,00
2313712	11-018-008-00024-014	101000	OLIVAR-SIN VARIEDAD	S	5,60	0,00
2313713	11-018-008-00024-017	101000	OLIVAR-SIN VARIEDAD	S	0,01	0,00
2313710	11-018-008-00024-018	101000	OLIVAR-SIN VARIEDAD	S	3,69	0,00
2313714	11-018-008-00024-023	101000	OLIVAR-SIN VARIEDAD	S	0,02	0,00
2313708	11-018-008-00024-024	101000	OLIVAR-SIN VARIEDAD	S	0,16	0,00
2313699	11-018-008-00024-025	101000	OLIVAR-SIN VARIEDAD	S	1,58	0,00
2313703	11-018-008-00024-026	101000	OLIVAR-SIN VARIEDAD	S	4,69	4,69
2313709	11-018-008-00024-040	101000	OLIVAR-SIN VARIEDAD	S	0,51	0,00
2313715	29-084-005-00092-001	101000	OLIVAR-SIN VARIEDAD	S	4,00	0,00



<u>APELLIDOS Y NOMBRE / RAZÓN SOCIAL</u>		<u>NIF</u>	<u>EXPEDIENTE</u>	<u>SUP. COMPROMETIDA</u>				
				<u>(ha)</u>				
SANCHEZ CHACÓN JOSE LUIS		52285184C	2007608	1.31				
<b>RESOLUCIÓN</b>								
<b>ADMITIDO</b>								
<b>IMPORTE POR ANUALIDAD</b>								
		<b>2015</b>	<b>2016</b>	<b>2017</b>	<b>2018</b>	<b>2019</b>		
<b>IMPORTE MÁXIMO SUBVENCIONABLE</b>		149,52 €	149,52 €	149,52 €	149,52 €	149,52 €		
<b>IMPORTE MEDIO DE TRANSFERENCIA (€/ha)</b>		114,14 €	114,14 €	114,14 €	114,14 €	114,14 €		
<b>RECINTOS COMPROMETIDOS</b>								
<u>REF.</u>	<u>REFERENCIA SIGPAC</u>	<u>CULTIVO</u>	<u>DESCRIPCIÓN CULTIVO</u>	<u>PEND. MEDIA</u>	<u>SUP. DEC. ADMIN.</u>	<u>SUP. CERT.</u>	<u>SUP. CAMPO</u>	<u>SUP. COMPROM.</u>
				<u>S/R</u>	<u>(%)</u>	<u>(ha)</u>	<u>(ha)</u>	<u>(ha)</u>
2336250	11-026-015-00049-001	101000	OLIVAR-SIN VARIEDAD	S	21,84	1,31	1,31	1,31

### RESUMEN CRITERIOS DE SELECCIÓN

<b>10.1.12 Agricultura de montaña con orientación ecológica en olivar</b>		<b>PUNTOS: 4,00</b>	
		<b>PUNTOS</b>	
<b>Solicitantes de la medida 11, específica para la conversión o mantenimiento en agricultura ecológica</b>		3,00	S
<b>Porcentaje de superficie determinada en zonas con limitaciones naturales u otras limitaciones específicas ubicadas en las zonas de montaña</b>		0,00	0.0%
<b>Porcentaje de superficie determinada situada en zonas RAMSAR</b>		0,00	0.0%
<b>Porcentaje de superficie determinada en zonas vulnerables a la contaminación por nitratos</b>		0,00	0.0%
<b>Mayor pendiente media</b>		1,00	21.84%
<b>Porcentaje de superficie determinada en Red Natura 2000</b>		0,00	0.0%



**DETALLE CRITERIOS DE SELECCIÓN****10.1.12 Agricultura de montaña con orientación ecológica en olivar PUNTOS: 4,00****Solicitantes de la medida 11, específica para la conversión o mantenimiento en agricultura ecológica PUNTOS: 3,00 S****Porcentaje de superficie determinada en zonas con limitaciones naturales u otras limitaciones específicas ubicadas en las zonas de montaña PUNTOS: 0,00 0.0%**

<u>REF.</u>	<u>REFERENCIA SIGPAC</u>	<u>CULTIVO</u>	<u>DESCRIPCIÓN CULTIVO</u>	<u>S/R</u>	<u>SUP. COMPROM. (ha)</u>	<u>SUP. CUMPLE (ha)</u>
2336250	11-026-015-00049-001	101000	OLIVAR-SIN VARIEDAD	S	1,31	0,00

**Porcentaje de superficie determinada situada en zonas RAMSAR PUNTOS: 0,00 0.0%**

<u>REF.</u>	<u>REFERENCIA SIGPAC</u>	<u>CULTIVO</u>	<u>DESCRIPCIÓN CULTIVO</u>	<u>S/R</u>	<u>SUP. COMPROM. (ha)</u>	<u>SUP. CUMPLE (ha)</u>
2336250	11-026-015-00049-001	101000	OLIVAR-SIN VARIEDAD	S	1,31	0,00

**Porcentaje de superficie determinada en zonas vulnerables a la contaminación por nitratos PUNTOS: 0,00 0.0%**

<u>REF.</u>	<u>REFERENCIA SIGPAC</u>	<u>CULTIVO</u>	<u>DESCRIPCIÓN CULTIVO</u>	<u>S/R</u>	<u>SUP. COMPROM. (ha)</u>	<u>SUP. CUMPLE (ha)</u>
2336250	11-026-015-00049-001	101000	OLIVAR-SIN VARIEDAD	S	1,31	0,00

**Mayor pendiente media PUNTOS: 1,00 21.84%**

<u>REF.</u>	<u>REFERENCIA SIGPAC</u>	<u>CULTIVO</u>	<u>DESCRIPCIÓN CULTIVO</u>	<u>S/R</u>	<u>PENDIENTE MEDIA (%)</u>	<u>SUP. COMPROM. (ha)</u>
2336250	11-026-015-00049-001	101000	OLIVAR-SIN VARIEDAD	S	21,84	1,31

**Porcentaje de superficie determinada en Red Natura 2000 PUNTOS: 0,00 0.0%**

<u>REF.</u>	<u>REFERENCIA SIGPAC</u>	<u>CULTIVO</u>	<u>DESCRIPCIÓN CULTIVO</u>	<u>S/R</u>	<u>SUP. COMPROM. (ha)</u>	<u>SUP. CUMPLE (ha)</u>
2336250	11-026-015-00049-001	101000	OLIVAR-SIN VARIEDAD	S	1,31	0,00





<u>APELLIDOS Y NOMBRE / RAZÓN SOCIAL</u>		<u>NIF</u>	<u>EXPEDIENTE</u>	<u>SUP. COMPROMETIDA</u>				
				<u>(ha)</u>				
SANCHEZ SANCHEZ DIEGO		31567470Q	2006616	28.48				
<b>RESOLUCIÓN</b>								
<b>ADMITIDO</b>								
<b>IMPORTE POR ANUALIDAD</b>								
		<b>2015</b>	<b>2016</b>	<b>2017</b>	<b>2018</b>	<b>2019</b>		
<b>IMPORTE MÁXIMO SUBVENCIONABLE</b>		3.250,71 €	3.250,71 €	3.250,71 €	3.250,71 €	3.250,71 €		
<b>IMPORTE MEDIO DE TRANSFERENCIA (€/ha)</b>		114,14 €	114,14 €	114,14 €	114,14 €	114,14 €		
<b>RECINTOS COMPROMETIDOS</b>								
<u>REF.</u>	<u>REFERENCIA SIGPAC</u>	<u>CULTIVO</u>	<u>DESCRIPCIÓN CULTIVO</u>	<u>PEND. MEDIA</u>	<u>SUP. DEC. ADMIN.</u>	<u>SUP. CERT.</u>	<u>SUP. CAMPO</u>	<u>SUP. COMPROM.</u>
				<u>S/R</u>	<u>(%)</u>	<u>(ha)</u>	<u>(ha)</u>	<u>(ha)</u>
2552751	11-042-004-00013-001	101000	OLIVAR-SIN VARIEDAD	S	23,18	4,65	4,65	4,65
2552752	11-042-004-00017-002	101000	OLIVAR-SIN VARIEDAD	S	26,84	7,69	7,69	7,69
2552755	11-042-004-00020-044	101000	OLIVAR-SIN VARIEDAD	S	26,71	9,79	9,79	9,79
2552758	11-042-004-00020-030	101000	OLIVAR-SIN VARIEDAD	S	27,52	0,04	0,04	0,04
2552759	11-042-004-00020-086	101000	OLIVAR-SIN VARIEDAD	S	36,95	0,03	0,03	0,03
2552762	11-042-004-00020-043	101000	OLIVAR-SIN VARIEDAD	S	27,83	6,24	6,24	6,24
2552763	11-042-004-00020-040	101000	OLIVAR-SIN VARIEDAD	S	47,30	0,04	0,04	0,04

**RESUMEN CRITERIOS DE SELECCIÓN**

<b>10.1.12 Agricultura de montaña con orientación ecológica en olivar</b>		<b>PUNTOS: 14,00</b>	
		<b>PUNTOS</b>	
<b>Solicitantes de la medida 11, específica para la conversión o mantenimiento en agricultura ecológica</b>		3,00	S
<b>Porcentaje de superficie determinada en zonas con limitaciones naturales u otras limitaciones específicas ubicadas en las zonas de montaña</b>		4,00	100.0%
<b>Porcentaje de superficie determinada situada en zonas RAMSAR</b>		0,00	0.0%
<b>Porcentaje de superficie determinada en zonas vulnerables a la contaminación por nitratos</b>		0,00	0.0%
<b>Mayor pendiente media</b>		3,00	26.46%
<b>Porcentaje de superficie determinada en Red Natura 2000</b>		4,00	100.0%



**DETALLE CRITERIOS DE SELECCIÓN****10.1.12 Agricultura de montaña con orientación ecológica en olivar****PUNTOS:** 14,00**Solicitantes de la medida 11, específica para la conversión o mantenimiento en agricultura ecológica****PUNTOS:** 3,00 S**Porcentaje de superficie determinada en zonas con limitaciones naturales u otras limitaciones específicas ubicadas en las zonas de montaña****PUNTOS:** 4,00 100.0%

<u>REF.</u>	<u>REFERENCIA SIGPAC</u>	<u>CULTIVO DESCRIPCIÓN CULTIVO</u>	<u>S/R</u>	<u>SUP. COMPROM. (ha)</u>	<u>SUP. CUMPLE (ha)</u>
2552751	11-042-004-00013-001	101000 OLIVAR-SIN VARIEDAD	S	4,65	4,65
2552752	11-042-004-00017-002	101000 OLIVAR-SIN VARIEDAD	S	7,69	7,69
2552758	11-042-004-00020-030	101000 OLIVAR-SIN VARIEDAD	S	0,04	0,04
2552763	11-042-004-00020-040	101000 OLIVAR-SIN VARIEDAD	S	0,04	0,04
2552762	11-042-004-00020-043	101000 OLIVAR-SIN VARIEDAD	S	6,24	6,24
2552755	11-042-004-00020-044	101000 OLIVAR-SIN VARIEDAD	S	9,79	9,79
2552759	11-042-004-00020-086	101000 OLIVAR-SIN VARIEDAD	S	0,03	0,03

**Porcentaje de superficie determinada situada en zonas RAMSAR****PUNTOS:** 0,00 0.0%

<u>REF.</u>	<u>REFERENCIA SIGPAC</u>	<u>CULTIVO DESCRIPCIÓN CULTIVO</u>	<u>S/R</u>	<u>SUP. COMPROM. (ha)</u>	<u>SUP. CUMPLE (ha)</u>
2552751	11-042-004-00013-001	101000 OLIVAR-SIN VARIEDAD	S	4,65	0,00
2552752	11-042-004-00017-002	101000 OLIVAR-SIN VARIEDAD	S	7,69	0,00
2552758	11-042-004-00020-030	101000 OLIVAR-SIN VARIEDAD	S	0,04	0,00
2552763	11-042-004-00020-040	101000 OLIVAR-SIN VARIEDAD	S	0,04	0,00
2552762	11-042-004-00020-043	101000 OLIVAR-SIN VARIEDAD	S	6,24	0,00
2552755	11-042-004-00020-044	101000 OLIVAR-SIN VARIEDAD	S	9,79	0,00
2552759	11-042-004-00020-086	101000 OLIVAR-SIN VARIEDAD	S	0,03	0,00

**Porcentaje de superficie determinada en zonas vulnerables a la contaminación por nitratos****PUNTOS:** 0,00 0.0%

<u>REF.</u>	<u>REFERENCIA SIGPAC</u>	<u>CULTIVO DESCRIPCIÓN CULTIVO</u>	<u>S/R</u>	<u>SUP. COMPROM. (ha)</u>	<u>SUP. CUMPLE (ha)</u>
2552751	11-042-004-00013-001	101000 OLIVAR-SIN VARIEDAD	S	4,65	0,00
2552752	11-042-004-00017-002	101000 OLIVAR-SIN VARIEDAD	S	7,69	0,00
2552758	11-042-004-00020-030	101000 OLIVAR-SIN VARIEDAD	S	0,04	0,00
2552763	11-042-004-00020-040	101000 OLIVAR-SIN VARIEDAD	S	0,04	0,00
2552762	11-042-004-00020-043	101000 OLIVAR-SIN VARIEDAD	S	6,24	0,00
2552755	11-042-004-00020-044	101000 OLIVAR-SIN VARIEDAD	S	9,79	0,00
2552759	11-042-004-00020-086	101000 OLIVAR-SIN VARIEDAD	S	0,03	0,00

**Mayor pendiente media****PUNTOS:** 3,00 26.46%

<u>REF.</u>	<u>REFERENCIA SIGPAC</u>	<u>CULTIVO DESCRIPCIÓN CULTIVO</u>	<u>S/R</u>	<u>PENDIENTE MEDIA (%)</u>	<u>SUP. COMPROM. (ha)</u>
2552751	11-042-004-00013-001	101000 OLIVAR-SIN VARIEDAD	S	23,18	4,65
2552752	11-042-004-00017-002	101000 OLIVAR-SIN VARIEDAD	S	26,84	7,69
2552758	11-042-004-00020-030	101000 OLIVAR-SIN VARIEDAD	S	27,52	0,04
2552763	11-042-004-00020-040	101000 OLIVAR-SIN VARIEDAD	S	47,30	0,04
2552762	11-042-004-00020-043	101000 OLIVAR-SIN VARIEDAD	S	27,83	6,24
2552755	11-042-004-00020-044	101000 OLIVAR-SIN VARIEDAD	S	26,71	9,79
2552759	11-042-004-00020-086	101000 OLIVAR-SIN VARIEDAD	S	36,95	0,03

**Porcentaje de superficie determinada en Red Natura 2000****PUNTOS:** 4,00 100.0%

<b>REF.</b>	<b>REFERENCIA SIGPAC</b>	<b>CULTIVO</b>	<b>DESCRIPCIÓN CULTIVO</b>	<b>S/R</b>	<b>SUP. COMPROM.</b>	<b>SUP. CUMPLE</b>
					<b>(ha)</b>	<b>(ha)</b>
2552751	11-042-004-00013-001	101000	OLIVAR-SIN VARIEDAD	S	4,65	4,65
2552752	11-042-004-00017-002	101000	OLIVAR-SIN VARIEDAD	S	7,69	7,69
2552758	11-042-004-00020-030	101000	OLIVAR-SIN VARIEDAD	S	0,04	0,04
2552763	11-042-004-00020-040	101000	OLIVAR-SIN VARIEDAD	S	0,04	0,04
2552762	11-042-004-00020-043	101000	OLIVAR-SIN VARIEDAD	S	6,24	6,24
2552755	11-042-004-00020-044	101000	OLIVAR-SIN VARIEDAD	S	9,79	9,79
2552759	11-042-004-00020-086	101000	OLIVAR-SIN VARIEDAD	S	0,03	0,03



<u>APELLIDOS Y NOMBRE / RAZÓN SOCIAL</u>	<u>NIF</u>	<u>EXPEDIENTE</u>	<u>SUP. COMPROMETIDA</u> <u>(ha)</u>
SANCHEZ SANZ MARIA JOSEFA	05245108G	2007754	5.3
<b>RESOLUCIÓN</b>			
<b>ADMITIDO</b>			

**IMPORTE POR ANUALIDAD**

	<u>2015</u>	<u>2016</u>	<u>2017</u>	<u>2018</u>	<u>2019</u>
IMPORTE MÁXIMO SUBVENCIONABLE	604,94 €	604,94 €	604,94 €	604,94 €	604,94 €
IMPORTE MEDIO DE TRANSFERENCIA (€/ha)	114,14 €	114,14 €	114,14 €	114,14 €	114,14 €

**RECINTOS COMPROMETIDOS**

<u>REF.</u>	<u>REFERENCIA SIGPAC</u>	<u>CULTIVO</u>	<u>DESCRIPCIÓN CULTIVO</u>	<u>S/R</u>	<u>PEND. MEDIA (%)</u>	<u>SUP. DEC. ADMIN. (ha)</u>	<u>SUP. CERT. (ha)</u>	<u>SUP. CAMPO (ha)</u>	<u>SUP. COMPROM. (ha)</u>
2341637	11-029-026-00077-002	101000	OLIVAR-SIN VARIEDAD	S	24,95	1,69	1,69		1,69
2341638	11-029-026-00078-010	101000	OLIVAR-SIN VARIEDAD	S	30,35	0,04	0,04		0,04
2341640	11-029-026-00078-003	101000	OLIVAR-SIN VARIEDAD	S	27,27	3,57	3,62		3,57

**INCIDENCIAS****INCIDENCIA DESCRIPCIÓN**

80403 Explotación no inscrita en SIPEA (anexo I, Orden 26 mayo 2015)  
Ref:2341639 Recinto:11-029-026-09015-004 Cultivo:101000 OLIVAR-SIN VARIEDAD Secano

**RESUMEN CRITERIOS DE SELECCIÓN****10.1.12 Agricultura de montaña con orientación ecológica en olivar PUNTOS: 10,00**

	<u>PUNTOS</u>	
Solicitantes de la medida 11, específica para la conversión o mantenimiento en agricultura ecológica	3,00	S
Porcentaje de superficie determinada en zonas con limitaciones naturales u otras limitaciones específicas ubicadas en las zonas de montaña	4,00	100.0%
Porcentaje de superficie determinada situada en zonas RAMSAR	0,00	0.0%
Porcentaje de superficie determinada en zonas vulnerables a la contaminación por nitratos	0,00	0.0%
Mayor pendiente media	3,00	26.55%
Porcentaje de superficie determinada en Red Natura 2000	0,00	0.0%



**DETALLE CRITERIOS DE SELECCIÓN****10.1.12 Agricultura de montaña con orientación ecológica en olivar****PUNTOS: 10,00****Solicitantes de la medida 11, específica para la conversión o mantenimiento en agricultura ecológica****PUNTOS: 3,00 S****Porcentaje de superficie determinada en zonas con limitaciones naturales u otras limitaciones específicas ubicadas en las zonas de montaña****PUNTOS: 4,00 100.0%**

<u>REF.</u>	<u>REFERENCIA SIGPAC</u>	<u>CULTIVO DESCRIPCIÓN CULTIVO</u>	<u>S/R</u>	<u>SUP. COMPROM.</u> <u>(ha)</u>	<u>SUP. CUMPLE</u> <u>(ha)</u>
2341637	11-029-026-00077-002	101000 OLIVAR-SIN VARIEDAD	S	1,69	1,69
2341640	11-029-026-00078-003	101000 OLIVAR-SIN VARIEDAD	S	3,57	3,57
2341638	11-029-026-00078-010	101000 OLIVAR-SIN VARIEDAD	S	0,04	0,04

**Porcentaje de superficie determinada situada en zonas RAMSAR****PUNTOS: 0,00 0.0%**

<u>REF.</u>	<u>REFERENCIA SIGPAC</u>	<u>CULTIVO DESCRIPCIÓN CULTIVO</u>	<u>S/R</u>	<u>SUP. COMPROM.</u> <u>(ha)</u>	<u>SUP. CUMPLE</u> <u>(ha)</u>
2341637	11-029-026-00077-002	101000 OLIVAR-SIN VARIEDAD	S	1,69	0,00
2341640	11-029-026-00078-003	101000 OLIVAR-SIN VARIEDAD	S	3,57	0,00
2341638	11-029-026-00078-010	101000 OLIVAR-SIN VARIEDAD	S	0,04	0,00

**Porcentaje de superficie determinada en zonas vulnerables a la contaminación por nitratos****PUNTOS: 0,00 0.0%**

<u>REF.</u>	<u>REFERENCIA SIGPAC</u>	<u>CULTIVO DESCRIPCIÓN CULTIVO</u>	<u>S/R</u>	<u>SUP. COMPROM.</u> <u>(ha)</u>	<u>SUP. CUMPLE</u> <u>(ha)</u>
2341637	11-029-026-00077-002	101000 OLIVAR-SIN VARIEDAD	S	1,69	0,00
2341640	11-029-026-00078-003	101000 OLIVAR-SIN VARIEDAD	S	3,57	0,00
2341638	11-029-026-00078-010	101000 OLIVAR-SIN VARIEDAD	S	0,04	0,00

**Mayor pendiente media****PUNTOS: 3,00 26.55%**

<u>REF.</u>	<u>REFERENCIA SIGPAC</u>	<u>CULTIVO DESCRIPCIÓN CULTIVO</u>	<u>S/R</u>	<u>PENDIENTE MEDIA (%)</u>	<u>SUP. COMPROM.</u> <u>(ha)</u>
2341637	11-029-026-00077-002	101000 OLIVAR-SIN VARIEDAD	S	24,95	1,69
2341640	11-029-026-00078-003	101000 OLIVAR-SIN VARIEDAD	S	27,27	3,57
2341638	11-029-026-00078-010	101000 OLIVAR-SIN VARIEDAD	S	30,35	0,04

**Porcentaje de superficie determinada en Red Natura 2000****PUNTOS: 0,00 0.0%**

<u>REF.</u>	<u>REFERENCIA SIGPAC</u>	<u>CULTIVO DESCRIPCIÓN CULTIVO</u>	<u>S/R</u>	<u>SUP. COMPROM.</u> <u>(ha)</u>	<u>SUP. CUMPLE</u> <u>(ha)</u>
2341637	11-029-026-00077-002	101000 OLIVAR-SIN VARIEDAD	S	1,69	0,00
2341640	11-029-026-00078-003	101000 OLIVAR-SIN VARIEDAD	S	3,57	0,00
2341638	11-029-026-00078-010	101000 OLIVAR-SIN VARIEDAD	S	0,04	0,00



<u>APELLIDOS Y NOMBRE / RAZÓN SOCIAL</u>	<u>NIF</u>	<u>EXPEDIENTE</u>	<u>SUP. COMPROMETIDA (ha)</u>
SANTOS CARRASCO MARIA JOSE	25575068B	2002506	4.37

**RESOLUCIÓN  
ADMITIDO**

**IMPORTE POR ANUALIDAD**

	<u>2015</u>	<u>2016</u>	<u>2017</u>	<u>2018</u>	<u>2019</u>
IMPORTE MÁXIMO SUBVENCIONABLE	498,79 €	498,79 €	498,79 €	498,79 €	498,79 €
IMPORTE MEDIO DE TRANSFERENCIA (€/ha)	114,14 €	114,14 €	114,14 €	114,14 €	114,14 €

**RECINTOS COMPROMETIDOS**

<u>REF.</u>	<u>REFERENCIA SIGPAC</u>	<u>CULTIVO</u>	<u>DESCRIPCIÓN CULTIVO</u>	<u>S/R</u>	<u>PEND. MEDIA (%)</u>	<u>SUP. DEC. ADMIN. (ha)</u>	<u>SUP. CERT. (ha)</u>	<u>SUP. CAMPO (ha)</u>	<u>SUP. COMPROM. (ha)</u>
2300961	11-018-003-00141-001	101000	OLIVAR-SIN VARIEDAD	S	31,58	2,04	2,04		2,04
2300962	11-018-003-09018-002	101000	OLIVAR-SIN VARIEDAD	S	32,88	0,02	0,04		0,02
2300963	11-018-007-00030-002	101000	OLIVAR-SIN VARIEDAD	S	26,65	1,89	2,70		1,89
2300964	11-018-007-00031-007	101000	OLIVAR-SIN VARIEDAD	S	30,44	0,42	0,42		0,42

**RESUMEN CRITERIOS DE SELECCIÓN**

**10.1.12 Agricultura de montaña con orientación ecológica en olivar** PUNTOS: 10,00

	<u>PUNTOS</u>	
Solicitantes de la medida 11, específica para la conversión o mantenimiento en agricultura ecológica	3,00	S
Porcentaje de superficie determinada en zonas con limitaciones naturales u otras limitaciones específicas ubicadas en las zonas de montaña	4,00	100.0%
Porcentaje de superficie determinada situada en zonas RAMSAR	0,00	0.0%
Porcentaje de superficie determinada en zonas vulnerables a la contaminación por nitratos	0,00	0.0%
Mayor pendiente media	3,00	29.34%
Porcentaje de superficie determinada en Red Natura 2000	0,00	0.0%



**DETALLE CRITERIOS DE SELECCIÓN****10.1.12 Agricultura de montaña con orientación ecológica en olivar****PUNTOS:** 10,00**Solicitantes de la medida 11, específica para la conversión o mantenimiento en agricultura ecológica****PUNTOS:** 3,00 S**Porcentaje de superficie determinada en zonas con limitaciones naturales u otras limitaciones específicas ubicadas en las zonas de montaña****PUNTOS:** 4,00 100.0%

<u>REF.</u>	<u>REFERENCIA SIGPAC</u>	<u>CULTIVO</u>	<u>DESCRIPCIÓN CULTIVO</u>	<u>S/R</u>	<u>SUP.</u> <u>COMPROM.</u> <u>(ha)</u>	<u>SUP.</u> <u>CUMPLE</u> <u>(ha)</u>
2300961	11-018-003-00141-001	101000	OLIVAR-SIN VARIEDAD	S	2,04	2,04
2300962	11-018-003-09018-002	101000	OLIVAR-SIN VARIEDAD	S	0,02	0,02
2300963	11-018-007-00030-002	101000	OLIVAR-SIN VARIEDAD	S	1,89	1,89
2300964	11-018-007-00031-007	101000	OLIVAR-SIN VARIEDAD	S	0,42	0,42

**Porcentaje de superficie determinada situada en zonas RAMSAR****PUNTOS:** 0,00 0.0%

<u>REF.</u>	<u>REFERENCIA SIGPAC</u>	<u>CULTIVO</u>	<u>DESCRIPCIÓN CULTIVO</u>	<u>S/R</u>	<u>SUP.</u> <u>COMPROM.</u> <u>(ha)</u>	<u>SUP.</u> <u>CUMPLE</u> <u>(ha)</u>
2300961	11-018-003-00141-001	101000	OLIVAR-SIN VARIEDAD	S	2,04	0,00
2300962	11-018-003-09018-002	101000	OLIVAR-SIN VARIEDAD	S	0,02	0,00
2300963	11-018-007-00030-002	101000	OLIVAR-SIN VARIEDAD	S	1,89	0,00
2300964	11-018-007-00031-007	101000	OLIVAR-SIN VARIEDAD	S	0,42	0,00

**Porcentaje de superficie determinada en zonas vulnerables a la contaminación por nitratos****PUNTOS:** 0,00 0.0%


<u>REF.</u>	<u>REFERENCIA SIGPAC</u>	<u>CULTIVO</u>	<u>DESCRIPCIÓN CULTIVO</u>	<u>S/R</u>	<u>SUP.</u> <u>COMPROM.</u> <u>(ha)</u>	<u>SUP.</u> <u>CUMPLE</u> <u>(ha)</u>
2300961	11-018-003-00141-001	101000	OLIVAR-SIN VARIEDAD	S	2,04	0,00
2300962	11-018-003-09018-002	101000	OLIVAR-SIN VARIEDAD	S	0,02	0,00
2300963	11-018-007-00030-002	101000	OLIVAR-SIN VARIEDAD	S	1,89	0,00
2300964	11-018-007-00031-007	101000	OLIVAR-SIN VARIEDAD	S	0,42	0,00

**Mayor pendiente media****PUNTOS:** 3,00 29.34%

<u>REF.</u>	<u>REFERENCIA SIGPAC</u>	<u>CULTIVO</u>	<u>DESCRIPCIÓN CULTIVO</u>	<u>S/R</u>	<u>PENDIENTE</u> <u>MEDIA (%)</u>	<u>SUP.</u> <u>COMPROM.</u> <u>(ha)</u>
2300961	11-018-003-00141-001	101000	OLIVAR-SIN VARIEDAD	S	31,58	2,04
2300962	11-018-003-09018-002	101000	OLIVAR-SIN VARIEDAD	S	32,88	0,02
2300963	11-018-007-00030-002	101000	OLIVAR-SIN VARIEDAD	S	26,65	1,89
2300964	11-018-007-00031-007	101000	OLIVAR-SIN VARIEDAD	S	30,44	0,42

**Porcentaje de superficie determinada en Red Natura 2000****PUNTOS:** 0,00 0.0%

<u>REF.</u>	<u>REFERENCIA SIGPAC</u>	<u>CULTIVO</u>	<u>DESCRIPCIÓN CULTIVO</u>	<u>S/R</u>	<u>SUP.</u> <u>COMPROM.</u> <u>(ha)</u>	<u>SUP.</u> <u>CUMPLE</u> <u>(ha)</u>
2300961	11-018-003-00141-001	101000	OLIVAR-SIN VARIEDAD	S	2,04	0,00
2300962	11-018-003-09018-002	101000	OLIVAR-SIN VARIEDAD	S	0,02	0,00
2300963	11-018-007-00030-002	101000	OLIVAR-SIN VARIEDAD	S	1,89	0,00
2300964	11-018-007-00031-007	101000	OLIVAR-SIN VARIEDAD	S	0,42	0,00



<u>APELLIDOS Y NOMBRE / RAZÓN SOCIAL</u>	<u>NIF</u>	<u>EXPEDIENTE</u>	<u>SUP. COMPROMETIDA</u>		
			<u>(ha)</u>		
SARMIENTO RUIZ FRANCISCO	74928500C	2005886	27.04		
<b>RESOLUCIÓN</b>					
<b>ADMITIDO</b>					
<b>IMPORTE POR ANUALIDAD</b>					
	<b>2015</b>	<b>2016</b>	<b>2017</b>	<b>2018</b>	<b>2019</b>
<b>IMPORTE MÁXIMO SUBVENCIONABLE</b>	3.086,35 €	3.086,35 €	3.086,35 €	3.086,35 €	3.086,35 €
<b>IMPORTE MEDIO DE TRANSFERENCIA (€/ha)</b>	114,14 €	114,14 €	114,14 €	114,14 €	114,14 €

**RECINTOS COMPROMETIDOS**

<u>REF.</u>	<u>REFERENCIA SIGPAC</u>	<u>CULTIVO</u>	<u>DESCRIPCIÓN CULTIVO</u>	<u>S/R</u>	<u>PEND. MEDIA (%)</u>	<u>SUP. DEC. ADMIN. (ha)</u>	<u>SUP. CERT. (ha)</u>	<u>SUP. CAMPO (ha)</u>	<u>SUP. COMPROM. (ha)</u>
2535882	11-005-015-00045-019	101000	OLIVAR-SIN VARIEDAD	S	28,85	0,03	0,03		0,03
2535883	11-005-015-00046-002	101000	OLIVAR-SIN VARIEDAD	S	24,64	0,59	0,59		0,59
2535884	11-005-015-00047-019	101000	OLIVAR-SIN VARIEDAD	S	36,67	10,44	10,45		10,44
2535885	11-005-015-00034-001	101000	OLIVAR-SIN VARIEDAD	S	36,38	0,37	0,37		0,37
2535887	11-005-015-00033-001	101000	OLIVAR-SIN VARIEDAD	S	30,00	1,63	1,65		1,63
2535890	11-005-015-00047-031	101000	OLIVAR-SIN VARIEDAD	S	29,06	12,56	12,78		12,56
2535891	11-005-015-00248-001	101000	OLIVAR-SIN VARIEDAD	S	29,46	0,38	0,38		0,38
2535892	11-005-015-00046-004	101000	OLIVAR-SIN VARIEDAD	S	32,40	0,11	0,11		0,11
2535893	11-005-015-00047-027	101000	OLIVAR-SIN VARIEDAD	S	26,74	0,68	1,15		0,68
2535894	11-005-015-00047-064	101000	OLIVAR-SIN VARIEDAD	S	22,64	0,08	0,08		0,08
2535895	11-005-015-00047-012	101000	OLIVAR-SIN VARIEDAD	S	27,73	0,02	0,02		0,02
2535896	11-005-015-00047-014	101000	OLIVAR-SIN VARIEDAD	S	26,72	0,15	0,15		0,15

**INCIDENCIAS****INCIDENCIA DESCRIPCIÓN**

- 80403 Explotación no inscrita en SIPEA (anexo I, Orden 26 mayo 2015)  
 Ref:2535886 Recinto:11-005-015-00035-001 Cultivo:101000 OLIVAR-SIN VARIEDAD Secano  
 Ref:2535888 Recinto:11-005-015-00036-001 Cultivo:101000 OLIVAR-SIN VARIEDAD Secano  
 Ref:2535889 Recinto:11-005-015-00046-005 Cultivo:101000 OLIVAR-SIN VARIEDAD Secano

**RESUMEN CRITERIOS DE SELECCIÓN**

<b>10.1.12 Agricultura de montaña con orientación ecológica en olivar</b>	<b>PUNTOS: 10,00</b>	
	<b>PUNTOS</b>	
Solicitantes de la medida 11, específica para la conversión o mantenimiento en agricultura ecológica	3,00	S
Porcentaje de superficie determinada en zonas con limitaciones naturales u otras limitaciones específicas ubicadas en las zonas de montaña	4,00	100.0%
Porcentaje de superficie determinada situada en zonas RAMSAR	0,00	0.0%
Porcentaje de superficie determinada en zonas vulnerables a la contaminación por nitratos	0,00	0.0%
Mayor pendiente media	3,00	31.99%
Porcentaje de superficie determinada en Red Natura 2000	0,00	0.0%





**DETALLE CRITERIOS DE SELECCIÓN****10.1.12 Agricultura de montaña con orientación ecológica en olivar****PUNTOS:** 10,00**Solicitantes de la medida 11, específica para la conversión o mantenimiento en agricultura ecológica****PUNTOS:** 3,00 S**Porcentaje de superficie determinada en zonas con limitaciones naturales u otras limitaciones específicas ubicadas en las zonas de montaña****PUNTOS:** 4,00 100.0%

<u>REF.</u>	<u>REFERENCIA SIGPAC</u>	<u>CULTIVO DESCRIPCIÓN CULTIVO</u>	<u>S/R</u>	<u>SUP. COMPROM.</u> <u>(ha)</u>	<u>SUP. CUMPLE</u> <u>(ha)</u>
2535887	11-005-015-00033-001	101000 OLIVAR-SIN VARIEDAD	S	1,63	1,63
2535885	11-005-015-00034-001	101000 OLIVAR-SIN VARIEDAD	S	0,37	0,37
2535882	11-005-015-00045-019	101000 OLIVAR-SIN VARIEDAD	S	0,03	0,03
2535883	11-005-015-00046-002	101000 OLIVAR-SIN VARIEDAD	S	0,59	0,59
2535892	11-005-015-00046-004	101000 OLIVAR-SIN VARIEDAD	S	0,11	0,11
2535895	11-005-015-00047-012	101000 OLIVAR-SIN VARIEDAD	S	0,02	0,02
2535896	11-005-015-00047-014	101000 OLIVAR-SIN VARIEDAD	S	0,15	0,15
2535884	11-005-015-00047-019	101000 OLIVAR-SIN VARIEDAD	S	10,44	10,44
2535893	11-005-015-00047-027	101000 OLIVAR-SIN VARIEDAD	S	0,68	0,68
2535890	11-005-015-00047-031	101000 OLIVAR-SIN VARIEDAD	S	12,56	12,56
2535894	11-005-015-00047-064	101000 OLIVAR-SIN VARIEDAD	S	0,08	0,08
2535891	11-005-015-00248-001	101000 OLIVAR-SIN VARIEDAD	S	0,38	0,38

**Porcentaje de superficie determinada situada en zonas RAMSAR****PUNTOS:** 0,00 0.0%

<u>REF.</u>	<u>REFERENCIA SIGPAC</u>	<u>CULTIVO DESCRIPCIÓN CULTIVO</u>	<u>S/R</u>	<u>SUP. COMPROM.</u> <u>(ha)</u>	<u>SUP. CUMPLE</u> <u>(ha)</u>
2535887	11-005-015-00033-001	101000 OLIVAR-SIN VARIEDAD	S	1,63	0,00
2535885	11-005-015-00034-001	101000 OLIVAR-SIN VARIEDAD	S	0,37	0,00
2535882	11-005-015-00045-019	101000 OLIVAR-SIN VARIEDAD	S	0,03	0,00
2535883	11-005-015-00046-002	101000 OLIVAR-SIN VARIEDAD	S	0,59	0,00
2535892	11-005-015-00046-004	101000 OLIVAR-SIN VARIEDAD	S	0,11	0,00
2535895	11-005-015-00047-012	101000 OLIVAR-SIN VARIEDAD	S	0,02	0,00
2535896	11-005-015-00047-014	101000 OLIVAR-SIN VARIEDAD	S	0,15	0,00
2535884	11-005-015-00047-019	101000 OLIVAR-SIN VARIEDAD	S	10,44	0,00
2535893	11-005-015-00047-027	101000 OLIVAR-SIN VARIEDAD	S	0,68	0,00
2535890	11-005-015-00047-031	101000 OLIVAR-SIN VARIEDAD	S	12,56	0,00
2535894	11-005-015-00047-064	101000 OLIVAR-SIN VARIEDAD	S	0,08	0,00
2535891	11-005-015-00248-001	101000 OLIVAR-SIN VARIEDAD	S	0,38	0,00

**Porcentaje de superficie determinada en zonas vulnerables a la contaminación por nitratos****PUNTOS:** 0,00 0.0%

<u>REF.</u>	<u>REFERENCIA SIGPAC</u>	<u>CULTIVO DESCRIPCIÓN CULTIVO</u>	<u>S/R</u>	<u>SUP. COMPROM.</u> <u>(ha)</u>	<u>SUP. CUMPLE</u> <u>(ha)</u>
2535887	11-005-015-00033-001	101000 OLIVAR-SIN VARIEDAD	S	1,63	0,00
2535885	11-005-015-00034-001	101000 OLIVAR-SIN VARIEDAD	S	0,37	0,00
2535882	11-005-015-00045-019	101000 OLIVAR-SIN VARIEDAD	S	0,03	0,00
2535883	11-005-015-00046-002	101000 OLIVAR-SIN VARIEDAD	S	0,59	0,00
2535892	11-005-015-00046-004	101000 OLIVAR-SIN VARIEDAD	S	0,11	0,00
2535895	11-005-015-00047-012	101000 OLIVAR-SIN VARIEDAD	S	0,02	0,00
2535896	11-005-015-00047-014	101000 OLIVAR-SIN VARIEDAD	S	0,15	0,00
2535884	11-005-015-00047-019	101000 OLIVAR-SIN VARIEDAD	S	10,44	0,00
2535893	11-005-015-00047-027	101000 OLIVAR-SIN VARIEDAD	S	0,68	0,00
2535890	11-005-015-00047-031	101000 OLIVAR-SIN VARIEDAD	S	12,56	0,00
2535894	11-005-015-00047-064	101000 OLIVAR-SIN VARIEDAD	S	0,08	0,00
2535891	11-005-015-00248-001	101000 OLIVAR-SIN VARIEDAD	S	0,38	0,00

**Mayor pendiente media****PUNTOS:** 3,00 31.99%

REF.	REFERENCIA SIGPAC	CULTIVO	DESCRIPCIÓN CULTIVO	S/R	PENDIENTE	SUP.
					MEDIA (%)	COMPROM.
					(ha)	(ha)
2535887	11-005-015-00033-001	101000	OLIVAR-SIN VARIEDAD	S	30,00	1,63
2535885	11-005-015-00034-001	101000	OLIVAR-SIN VARIEDAD	S	36,38	0,37
2535882	11-005-015-00045-019	101000	OLIVAR-SIN VARIEDAD	S	28,85	0,03
2535883	11-005-015-00046-002	101000	OLIVAR-SIN VARIEDAD	S	24,64	0,59
2535892	11-005-015-00046-004	101000	OLIVAR-SIN VARIEDAD	S	32,40	0,11
2535895	11-005-015-00047-012	101000	OLIVAR-SIN VARIEDAD	S	27,73	0,02
2535896	11-005-015-00047-014	101000	OLIVAR-SIN VARIEDAD	S	26,72	0,15
2535884	11-005-015-00047-019	101000	OLIVAR-SIN VARIEDAD	S	36,67	10,44
2535893	11-005-015-00047-027	101000	OLIVAR-SIN VARIEDAD	S	26,74	0,68
2535890	11-005-015-00047-031	101000	OLIVAR-SIN VARIEDAD	S	29,06	12,56
2535894	11-005-015-00047-064	101000	OLIVAR-SIN VARIEDAD	S	22,64	0,08
2535891	11-005-015-00248-001	101000	OLIVAR-SIN VARIEDAD	S	29,46	0,38

## Porcentaje de superficie determinada en Red Natura 2000

PUNTOS: 0,00 0.0%

REF.	REFERENCIA SIGPAC	CULTIVO	DESCRIPCIÓN CULTIVO	S/R	SUP.	SUP.
					COMPROM.	CUMPLE
					(ha)	(ha)
2535887	11-005-015-00033-001	101000	OLIVAR-SIN VARIEDAD	S	1,63	0,00
2535885	11-005-015-00034-001	101000	OLIVAR-SIN VARIEDAD	S	0,37	0,00
2535882	11-005-015-00045-019	101000	OLIVAR-SIN VARIEDAD	S	0,03	0,00
2535883	11-005-015-00046-002	101000	OLIVAR-SIN VARIEDAD	S	0,59	0,00
2535892	11-005-015-00046-004	101000	OLIVAR-SIN VARIEDAD	S	0,11	0,00
2535895	11-005-015-00047-012	101000	OLIVAR-SIN VARIEDAD	S	0,02	0,00
2535896	11-005-015-00047-014	101000	OLIVAR-SIN VARIEDAD	S	0,15	0,00
2535884	11-005-015-00047-019	101000	OLIVAR-SIN VARIEDAD	S	10,44	0,00
2535893	11-005-015-00047-027	101000	OLIVAR-SIN VARIEDAD	S	0,68	0,00
2535890	11-005-015-00047-031	101000	OLIVAR-SIN VARIEDAD	S	12,56	0,00
2535894	11-005-015-00047-064	101000	OLIVAR-SIN VARIEDAD	S	0,08	0,00
2535891	11-005-015-00248-001	101000	OLIVAR-SIN VARIEDAD	S	0,38	0,00



<u>APELLIDOS Y NOMBRE / RAZÓN SOCIAL</u>	<u>NIF</u>	<u>EXPEDIENTE</u>	<u>SUP. COMPROMETIDA (ha)</u>		
SIGLER VELAZQUEZ LAUREANO	53580685T	2008081	56.76		
<b>RESOLUCIÓN ADMITIDO</b>					
<b>IMPORTES POR ANUALIDAD</b>					
	<b>2015</b>	<b>2016</b>	<b>2017</b>	<b>2018</b>	<b>2019</b>
<b>IMPORTE MÁXIMO SUBVENCIONABLE</b>	5.713,85 €	5.713,85 €	5.713,85 €	5.713,85 €	5.713,85 €
<b>IMPORTE MEDIO DE TRANSFERENCIA (€/ha)</b>	100,67 €	100,67 €	100,67 €	100,67 €	100,67 €

**RECINTOS COMPROMETIDOS**

<u>REF.</u>	<u>REFERENCIA SIGPAC</u>	<u>CULTIVO</u>	<u>DESCRIPCIÓN CULTIVO</u>	<u>S/R</u>	<u>PEND. MEDIA (%)</u>	<u>SUP. DEC. ADMIN. (ha)</u>	<u>SUP. CERT. (ha)</u>	<u>SUP. CAMPO (ha)</u>	<u>SUP. COMPROM. (ha)</u>
2358717	11-041-028-00015-004	101000	OLIVAR-SIN VARIEDAD	S	27,19	0,32	0,34		0,32
2358720	11-041-028-00023-002	101000	OLIVAR-SIN VARIEDAD	S	35,54	6,24	6,50		6,24
2358721	11-041-028-00089-014	101000	OLIVAR-SIN VARIEDAD	S	23,02	0,01	0,02		0,00
2358722	11-041-028-00023-003	101000	OLIVAR-SIN VARIEDAD	S	39,72	0,13	0,13		0,13
2358726	11-041-028-00024-008	101000	OLIVAR-SIN VARIEDAD	S	27,90	5,64	7,86		5,64
2358727	11-041-028-00024-008	101000	OLIVAR-SIN VARIEDAD	S	27,90	0,01	0,01		0,01
2358744	11-041-028-00015-004	101000	OLIVAR-SIN VARIEDAD	S	27,19	10,94	11,51		10,94
2358745	11-041-028-00015-004	101000	OLIVAR-SIN VARIEDAD	S	27,19	3,02	3,18		3,02
2358748	11-041-028-00068-001	101000	OLIVAR-SIN VARIEDAD	S	24,95	6,50	6,50		6,50
2358749	11-041-028-00015-004	101000	OLIVAR-SIN VARIEDAD	S	27,19	22,66	23,83		22,66
2358750	11-041-028-00015-004	101000	OLIVAR-SIN VARIEDAD	S	27,19	0,96	1,01		0,96
2358751	11-041-028-00015-009	101000	OLIVAR-SIN VARIEDAD	S	21,48	0,09	0,09		0,09
2358754	11-041-028-00015-013	101000	OLIVAR-SIN VARIEDAD	S	27,15	0,04	0,04		0,04
2358759	11-041-028-00015-036	101000	OLIVAR-SIN VARIEDAD	S	22,54	0,01	0,01		0,01
2358762	11-041-028-00015-037	101000	OLIVAR-SIN VARIEDAD	S	28,96	0,04	0,04		0,04
2358763	11-041-028-00015-040	101000	OLIVAR-SIN VARIEDAD	S	24,48	0,05	0,05		0,05
2358767	11-041-028-00015-043	101000	OLIVAR-SIN VARIEDAD	S	30,47	0,11	0,11		0,11

**INCIDENCIAS****INCIDENCIA DESCRIPCIÓN**

- 80403 Explotación no inscrita en SIPEA (anexo I, Orden 26 mayo 2015)  
Ref:2358743 Recinto:11-041-028-00015-026 Cultivo:101000 OLIVAR-SIN VARIEDAD Secano
- 80405 Cultivo, variedad, regimen y/o uso del recinto SIGPAC no compatible con la operación (anexo III.I, Orden 26 mayo 2015)  
Ref:2358746 Recinto:11-041-028-00015-016 Cultivo:101000 OLIVAR-SIN VARIEDAD Secano Uso:PR  
Ref:2358753 Recinto:11-041-028-00015-018 Cultivo:101000 OLIVAR-SIN VARIEDAD Secano Uso:PS  
Ref:2358756 Recinto:11-041-028-00015-019 Cultivo:101000 OLIVAR-SIN VARIEDAD Secano Uso:PS  
Ref:2358758 Recinto:11-041-028-00015-025 Cultivo:101000 OLIVAR-SIN VARIEDAD Secano Uso:FO  
Ref:2358747 Recinto:11-041-028-00015-025 Cultivo:101000 OLIVAR-SIN VARIEDAD Secano Uso:FO  
Ref:2358743 Recinto:11-041-028-00015-026 Cultivo:101000 OLIVAR-SIN VARIEDAD Secano Uso:FO  
Ref:2358757 Recinto:11-041-028-00015-027 Cultivo:101000 OLIVAR-SIN VARIEDAD Secano Uso:FO  
Ref:2358760 Recinto:11-041-028-00015-027 Cultivo:101000 OLIVAR-SIN VARIEDAD Secano Uso:FO  
Ref:2358719 Recinto:11-041-028-00024-003 Cultivo:101000 OLIVAR-SIN VARIEDAD Secano Uso:TA  
Ref:2358718 Recinto:11-041-028-00024-003 Cultivo:101000 OLIVAR-SIN VARIEDAD Secano Uso:TA

**RESUMEN CRITERIOS DE SELECCIÓN**

<b>10.1.12 Agricultura de montaña con orientación ecológica en olivar</b>	<b>PUNTOS: 6,00</b>	
	<b>PUNTOS</b>	
<b>Solicitantes de la medida 11, específica para la conversión o mantenimiento en agricultura ecológica</b>	3,00	S
<b>Porcentaje de superficie determinada en zonas con limitaciones naturales u otras limitaciones específicas ubicadas en las zonas de montaña</b>	0,00	0.0%
<b>Porcentaje de superficie determinada situada en zonas RAMSAR</b>	0,00	0.0%
<b>Porcentaje de superficie determinada en zonas vulnerables a la contaminación por nitratos</b>	0,00	0.0%
<b>Mayor pendiente media</b>	3,00	27.95%
<b>Porcentaje de superficie determinada en Red Natura 2000</b>	0,00	0.0%

**DETALLE CRITERIOS DE SELECCIÓN****10.1.12 Agricultura de montaña con orientación ecológica en olivar****PUNTOS: 6,00****Solicitantes de la medida 11, específica para la conversión o mantenimiento en agricultura ecológica****PUNTOS: 3,00 S****Porcentaje de superficie determinada en zonas con limitaciones naturales u otras limitaciones específicas ubicadas en las zonas de montaña****PUNTOS: 0,00 0.0%**

<u>REF.</u>	<u>REFERENCIA SIGPAC</u>	<u>CULTIVO DESCRIPCIÓN CULTIVO</u>	<u>S/R</u>	<u>SUP. COMPROM. (ha)</u>	<u>SUP. CUMPLE (ha)</u>
2358749	11-041-028-00015-004	101000 OLIVAR-SIN VARIEDAD	S	22,66	0,00
2358745	11-041-028-00015-004	101000 OLIVAR-SIN VARIEDAD	S	3,02	0,00
2358750	11-041-028-00015-004	101000 OLIVAR-SIN VARIEDAD	S	0,96	0,00
2358744	11-041-028-00015-004	101000 OLIVAR-SIN VARIEDAD	S	10,94	0,00
2358717	11-041-028-00015-004	101000 OLIVAR-SIN VARIEDAD	S	0,32	0,00
2358751	11-041-028-00015-009	101000 OLIVAR-SIN VARIEDAD	S	0,09	0,00
2358754	11-041-028-00015-013	101000 OLIVAR-SIN VARIEDAD	S	0,04	0,00
2358759	11-041-028-00015-036	101000 OLIVAR-SIN VARIEDAD	S	0,01	0,00
2358762	11-041-028-00015-037	101000 OLIVAR-SIN VARIEDAD	S	0,04	0,00
2358763	11-041-028-00015-040	101000 OLIVAR-SIN VARIEDAD	S	0,05	0,00
2358767	11-041-028-00015-043	101000 OLIVAR-SIN VARIEDAD	S	0,11	0,00
2358720	11-041-028-00023-002	101000 OLIVAR-SIN VARIEDAD	S	6,24	0,00
2358722	11-041-028-00023-003	101000 OLIVAR-SIN VARIEDAD	S	0,13	0,00
2358727	11-041-028-00024-008	101000 OLIVAR-SIN VARIEDAD	S	0,01	0,00
2358726	11-041-028-00024-008	101000 OLIVAR-SIN VARIEDAD	S	5,64	0,00
2358748	11-041-028-00068-001	101000 OLIVAR-SIN VARIEDAD	S	6,50	0,00
2358721	11-041-028-00089-014	101000 OLIVAR-SIN VARIEDAD	S	0,00	0,00

**Porcentaje de superficie determinada situada en zonas RAMSAR****PUNTOS: 0,00 0.0%**

<u>REF.</u>	<u>REFERENCIA SIGPAC</u>	<u>CULTIVO DESCRIPCIÓN CULTIVO</u>	<u>S/R</u>	<u>SUP. COMPROM. (ha)</u>	<u>SUP. CUMPLE (ha)</u>
2358717	11-041-028-00015-004	101000 OLIVAR-SIN VARIEDAD	S	0,32	0,00
2358744	11-041-028-00015-004	101000 OLIVAR-SIN VARIEDAD	S	10,94	0,00
2358745	11-041-028-00015-004	101000 OLIVAR-SIN VARIEDAD	S	3,02	0,00
2358749	11-041-028-00015-004	101000 OLIVAR-SIN VARIEDAD	S	22,66	0,00
2358750	11-041-028-00015-004	101000 OLIVAR-SIN VARIEDAD	S	0,96	0,00
2358751	11-041-028-00015-009	101000 OLIVAR-SIN VARIEDAD	S	0,09	0,00
2358754	11-041-028-00015-013	101000 OLIVAR-SIN VARIEDAD	S	0,04	0,00
2358759	11-041-028-00015-036	101000 OLIVAR-SIN VARIEDAD	S	0,01	0,00
2358762	11-041-028-00015-037	101000 OLIVAR-SIN VARIEDAD	S	0,04	0,00
2358763	11-041-028-00015-040	101000 OLIVAR-SIN VARIEDAD	S	0,05	0,00
2358767	11-041-028-00015-043	101000 OLIVAR-SIN VARIEDAD	S	0,11	0,00
2358720	11-041-028-00023-002	101000 OLIVAR-SIN VARIEDAD	S	6,24	0,00
2358722	11-041-028-00023-003	101000 OLIVAR-SIN VARIEDAD	S	0,13	0,00
2358726	11-041-028-00024-008	101000 OLIVAR-SIN VARIEDAD	S	5,64	0,00
2358727	11-041-028-00024-008	101000 OLIVAR-SIN VARIEDAD	S	0,01	0,00
2358748	11-041-028-00068-001	101000 OLIVAR-SIN VARIEDAD	S	6,50	0,00
2358721	11-041-028-00089-014	101000 OLIVAR-SIN VARIEDAD	S	0,00	0,00

**Porcentaje de superficie determinada en zonas vulnerables a la contaminación por nitratos****PUNTOS: 0,00 0.0%**

<u>REF.</u>	<u>REFERENCIA SIGPAC</u>	<u>CULTIVO DESCRIPCIÓN CULTIVO</u>	<u>S/R</u>	<u>SUP. COMPROM. (ha)</u>	<u>SUP. CUMPLE (ha)</u>
2358744	11-041-028-00015-004	101000 OLIVAR-SIN VARIEDAD	S	10,94	0,00
2358749	11-041-028-00015-004	101000 OLIVAR-SIN VARIEDAD	S	22,66	0,00
2358745	11-041-028-00015-004	101000 OLIVAR-SIN VARIEDAD	S	3,02	0,00
2358717	11-041-028-00015-004	101000 OLIVAR-SIN VARIEDAD	S	0,32	0,00
2358750	11-041-028-00015-004	101000 OLIVAR-SIN VARIEDAD	S	0,96	0,00

REF.	REFERENCIA SIGPAC	CULTIVO	DESCRIPCIÓN CULTIVO	S/R	SUP.	SUP.
					COMPROM.	CUMPLE
					(ha)	(ha)
2358751	11-041-028-00015-009	101000	OLIVAR-SIN VARIEDAD	S	0,09	0,00
2358754	11-041-028-00015-013	101000	OLIVAR-SIN VARIEDAD	S	0,04	0,00
2358759	11-041-028-00015-036	101000	OLIVAR-SIN VARIEDAD	S	0,01	0,00
2358762	11-041-028-00015-037	101000	OLIVAR-SIN VARIEDAD	S	0,04	0,00
2358763	11-041-028-00015-040	101000	OLIVAR-SIN VARIEDAD	S	0,05	0,00
2358767	11-041-028-00015-043	101000	OLIVAR-SIN VARIEDAD	S	0,11	0,00
2358720	11-041-028-00023-002	101000	OLIVAR-SIN VARIEDAD	S	6,24	0,00
2358722	11-041-028-00023-003	101000	OLIVAR-SIN VARIEDAD	S	0,13	0,00
2358727	11-041-028-00024-008	101000	OLIVAR-SIN VARIEDAD	S	0,01	0,00
2358726	11-041-028-00024-008	101000	OLIVAR-SIN VARIEDAD	S	5,64	0,00
2358748	11-041-028-00068-001	101000	OLIVAR-SIN VARIEDAD	S	6,50	0,00
2358721	11-041-028-00089-014	101000	OLIVAR-SIN VARIEDAD	S	0,00	0,00

**Mayor pendiente media**

PUNTOS: 3,00 27.95%

REF.	REFERENCIA SIGPAC	CULTIVO	DESCRIPCIÓN CULTIVO	S/R	PENDIENTE	SUP.
					MEDIA (%)	COMPROM.
					(ha)	(ha)
2358750	11-041-028-00015-004	101000	OLIVAR-SIN VARIEDAD	S	27,19	0,96
2358749	11-041-028-00015-004	101000	OLIVAR-SIN VARIEDAD	S	27,19	22,66
2358745	11-041-028-00015-004	101000	OLIVAR-SIN VARIEDAD	S	27,19	3,02
2358717	11-041-028-00015-004	101000	OLIVAR-SIN VARIEDAD	S	27,19	0,32
2358744	11-041-028-00015-004	101000	OLIVAR-SIN VARIEDAD	S	27,19	10,94
2358751	11-041-028-00015-009	101000	OLIVAR-SIN VARIEDAD	S	21,48	0,09
2358754	11-041-028-00015-013	101000	OLIVAR-SIN VARIEDAD	S	27,15	0,04
2358759	11-041-028-00015-036	101000	OLIVAR-SIN VARIEDAD	S	22,54	0,01
2358762	11-041-028-00015-037	101000	OLIVAR-SIN VARIEDAD	S	28,96	0,04
2358763	11-041-028-00015-040	101000	OLIVAR-SIN VARIEDAD	S	24,48	0,05
2358767	11-041-028-00015-043	101000	OLIVAR-SIN VARIEDAD	S	30,47	0,11
2358720	11-041-028-00023-002	101000	OLIVAR-SIN VARIEDAD	S	35,54	6,24
2358722	11-041-028-00023-003	101000	OLIVAR-SIN VARIEDAD	S	39,72	0,13
2358726	11-041-028-00024-008	101000	OLIVAR-SIN VARIEDAD	S	27,90	5,64
2358727	11-041-028-00024-008	101000	OLIVAR-SIN VARIEDAD	S	27,90	0,01
2358748	11-041-028-00068-001	101000	OLIVAR-SIN VARIEDAD	S	24,95	6,50
2358721	11-041-028-00089-014	101000	OLIVAR-SIN VARIEDAD	S	23,02	0,00

**Porcentaje de superficie determinada en Red Natura 2000**

PUNTOS: 0,00 0.0%

REF.	REFERENCIA SIGPAC	CULTIVO	DESCRIPCIÓN CULTIVO	S/R	SUP.	SUP.
					COMPROM.	CUMPLE
					(ha)	(ha)
2358745	11-041-028-00015-004	101000	OLIVAR-SIN VARIEDAD	S	3,02	0,00
2358744	11-041-028-00015-004	101000	OLIVAR-SIN VARIEDAD	S	10,94	0,00
2358750	11-041-028-00015-004	101000	OLIVAR-SIN VARIEDAD	S	0,96	0,00
2358717	11-041-028-00015-004	101000	OLIVAR-SIN VARIEDAD	S	0,32	0,00
2358749	11-041-028-00015-004	101000	OLIVAR-SIN VARIEDAD	S	22,66	0,00
2358751	11-041-028-00015-009	101000	OLIVAR-SIN VARIEDAD	S	0,09	0,00
2358754	11-041-028-00015-013	101000	OLIVAR-SIN VARIEDAD	S	0,04	0,00
2358759	11-041-028-00015-036	101000	OLIVAR-SIN VARIEDAD	S	0,01	0,00
2358762	11-041-028-00015-037	101000	OLIVAR-SIN VARIEDAD	S	0,04	0,00
2358763	11-041-028-00015-040	101000	OLIVAR-SIN VARIEDAD	S	0,05	0,00
2358767	11-041-028-00015-043	101000	OLIVAR-SIN VARIEDAD	S	0,11	0,00
2358720	11-041-028-00023-002	101000	OLIVAR-SIN VARIEDAD	S	6,24	0,00
2358722	11-041-028-00023-003	101000	OLIVAR-SIN VARIEDAD	S	0,13	0,00
2358727	11-041-028-00024-008	101000	OLIVAR-SIN VARIEDAD	S	0,01	0,00
2358726	11-041-028-00024-008	101000	OLIVAR-SIN VARIEDAD	S	5,64	0,00
2358748	11-041-028-00068-001	101000	OLIVAR-SIN VARIEDAD	S	6,50	0,00

<u>REF.</u>	<u>REFERENCIA SIGPAC</u>	<u>CULTIVO</u>	<u>DESCRIPCIÓN CULTIVO</u>	<u>S/R</u>	<u>SUP.</u> <u>COMPROM.</u> <u>(ha)</u>	<u>SUP.</u> <u>CUMPLE</u> <u>(ha)</u>
2358721	11-041-028-00089-014	101000	OLIVAR-SIN VARIEDAD	S	0,00	0,00



<u>APELLIDOS Y NOMBRE / RAZÓN SOCIAL</u>		<u>NIF</u>	<u>EXPEDIENTE</u>	<u>SUP. COMPROMETIDA</u>				
				<u>(ha)</u>				
SUNBELT AGRICULTURE PRODUCTS S.L.		B29172228	2007365	1.42				
<b>RESOLUCIÓN</b>								
<b>ADMITIDO</b>								
<b>IMPORTE POR ANUALIDAD</b>								
		<b>2015</b>	<b>2016</b>	<b>2017</b>	<b>2018</b>	<b>2019</b>		
<b>IMPORTE MÁXIMO SUBVENCIONABLE</b>		162,08 €	162,08 €	162,08 €	162,08 €	162,08 €		
<b>IMPORTE MEDIO DE TRANSFERENCIA (€/ha)</b>		114,14 €	114,14 €	114,14 €	114,14 €	114,14 €		
<b>RECINTOS COMPROMETIDOS</b>								
<u>REF.</u>	<u>REFERENCIA SIGPAC</u>	<u>CULTIVO</u>	<u>DESCRIPCIÓN CULTIVO</u>	<u>PEND. MEDIA</u>	<u>SUP. DEC. ADMIN.</u>	<u>SUP. CERT.</u>	<u>SUP. CAMPO</u>	<u>SUP. COMPROM.</u>
				<u>S/R</u>	<u>(%)</u>	<u>(ha)</u>	<u>(ha)</u>	<u>(ha)</u>
2558598	14-073-062-00009-003	101000	OLIVAR-SIN VARIEDAD	S	34,86	1,42	1,42	1,42

### RESUMEN CRITERIOS DE SELECCIÓN

<b>10.1.12 Agricultura de montaña con orientación ecológica en olivar</b>		<b>PUNTOS: 14,00</b>	
		<b>PUNTOS</b>	
<b>Solicitantes de la medida 11, específica para la conversión o mantenimiento en agricultura ecológica</b>		3,00	S
<b>Porcentaje de superficie determinada en zonas con limitaciones naturales u otras limitaciones específicas ubicadas en las zonas de montaña</b>		4,00	100.0%
<b>Porcentaje de superficie determinada situada en zonas RAMSAR</b>		0,00	0.0%
<b>Porcentaje de superficie determinada en zonas vulnerables a la contaminación por nitratos</b>		0,00	0.0%
<b>Mayor pendiente media</b>		3,00	34.86%
<b>Porcentaje de superficie determinada en Red Natura 2000</b>		4,00	100.0%



**DETALLE CRITERIOS DE SELECCIÓN****10.1.12 Agricultura de montaña con orientación ecológica en olivar PUNTOS: 14,00**

<b>Solicitantes de la medida 11, específica para la conversión o mantenimiento en agricultura ecológica</b>						<b>PUNTOS:</b>	3,00	S
<b>Porcentaje de superficie determinada en zonas con limitaciones naturales u otras limitaciones específicas ubicadas en las zonas de montaña</b>						<b>PUNTOS:</b>	4,00	100.0%
<u>REF.</u>	<u>REFERENCIA SIGPAC</u>	<u>CULTIVO</u>	<u>DESCRIPCIÓN CULTIVO</u>	<u>S/R</u>	<u>SUP. COMPROM. (ha)</u>	<u>SUP. CUMPLE (ha)</u>		
2558598	14-073-062-00009-003	101000	OLIVAR-SIN VARIEDAD	S	1,42	1,42		
<b>Porcentaje de superficie determinada situada en zonas RAMSAR</b>						<b>PUNTOS:</b>	0,00	0.0%
<u>REF.</u>	<u>REFERENCIA SIGPAC</u>	<u>CULTIVO</u>	<u>DESCRIPCIÓN CULTIVO</u>	<u>S/R</u>	<u>SUP. COMPROM. (ha)</u>	<u>SUP. CUMPLE (ha)</u>		
2558598	14-073-062-00009-003	101000	OLIVAR-SIN VARIEDAD	S	1,42	0,00		
<b>Porcentaje de superficie determinada en zonas vulnerables a la contaminación por nitratos</b>						<b>PUNTOS:</b>	0,00	0.0%
<u>REF.</u>	<u>REFERENCIA SIGPAC</u>	<u>CULTIVO</u>	<u>DESCRIPCIÓN CULTIVO</u>	<u>S/R</u>	<u>SUP. COMPROM. (ha)</u>	<u>SUP. CUMPLE (ha)</u>		
2558598	14-073-062-00009-003	101000	OLIVAR-SIN VARIEDAD	S	1,42	0,00		
<b>Mayor pendiente media</b>						<b>PUNTOS:</b>	3,00	34.86%
<u>REF.</u>	<u>REFERENCIA SIGPAC</u>	<u>CULTIVO</u>	<u>DESCRIPCIÓN CULTIVO</u>	<u>S/R</u>	<u>PENDIENTE MEDIA (%)</u>	<u>SUP. COMPROM. (ha)</u>		
2558598	14-073-062-00009-003	101000	OLIVAR-SIN VARIEDAD	S	34,86	1,42		
<b>Porcentaje de superficie determinada en Red Natura 2000</b>						<b>PUNTOS:</b>	4,00	100.0%
<u>REF.</u>	<u>REFERENCIA SIGPAC</u>	<u>CULTIVO</u>	<u>DESCRIPCIÓN CULTIVO</u>	<u>S/R</u>	<u>SUP. COMPROM. (ha)</u>	<u>SUP. CUMPLE (ha)</u>		
2558598	14-073-062-00009-003	101000	OLIVAR-SIN VARIEDAD	S	1,42	1,42		





<u>APELLIDOS Y NOMBRE / RAZÓN SOCIAL</u>		<u>NIF</u>	<u>EXPEDIENTE</u>	<u>SUP. COMPROMETIDA</u>				
				<u>(ha)</u>				
TAMAYO AGUILERA PRESENTACION		31680939A	2006954	25.77				
<b>RESOLUCIÓN</b>								
<b>ADMITIDO</b>								
<b>IMPORTES POR ANUALIDAD</b>								
		<b>2015</b>	<b>2016</b>	<b>2017</b>	<b>2018</b>	<b>2019</b>		
<b>IMPORTE MÁXIMO SUBVENCIONABLE</b>		2.941,39 €	2.941,39 €	2.941,39 €	2.941,39 €	2.941,39 €		
<b>IMPORTE MEDIO DE TRANSFERENCIA (€/ha)</b>		114,14 €	114,14 €	114,14 €	114,14 €	114,14 €		
<b>RECINTOS COMPROMETIDOS</b>								
<u>REF.</u>	<u>REFERENCIA SIGPAC</u>	<u>CULTIVO</u>	<u>DESCRIPCIÓN CULTIVO</u>	<u>PEND. MEDIA</u>	<u>SUP. DEC. ADMIN.</u>	<u>SUP. CERT.</u>	<u>SUP. CAMPO</u>	<u>SUP. COMPROM.</u>
				<u>S/R</u>	<u>(%)</u>	<u>(ha)</u>	<u>(ha)</u>	<u>(ha)</u>
2547913	11-026-001-00046-003	101000	OLIVAR-SIN VARIEDAD	S	32,87	2,77	2,77	2,77
2547915	11-026-001-00062-021	101000	OLIVAR-SIN VARIEDAD	S	26,15	2,29	2,29	2,29
2547922	11-026-001-00062-015	101000	OLIVAR-SIN VARIEDAD	S	23,41	0,04	0,04	0,04
2547923	11-026-001-00062-016	101000	OLIVAR-SIN VARIEDAD	S	26,56	0,02	0,02	0,02
2547924	11-026-001-00062-041	101000	OLIVAR-SIN VARIEDAD	S	31,29	0,08	0,08	0,08
2547925	11-026-001-00072-003	101000	OLIVAR-SIN VARIEDAD	S	28,91	13,24	13,24	13,24
2547926	11-026-001-00062-019	101000	OLIVAR-SIN VARIEDAD	S	25,84	7,26	7,26	7,26
2547928	11-026-001-00062-018	101000	OLIVAR-SIN VARIEDAD	S	22,77	0,07	0,07	0,07

**RESUMEN CRITERIOS DE SELECCIÓN****10.1.12 Agricultura de montaña con orientación ecológica en olivar** PUNTOS: 6,00

	<b>PUNTOS</b>	
Solicitantes de la medida 11, específica para la conversión o mantenimiento en agricultura ecológica	3,00	S
Porcentaje de superficie determinada en zonas con limitaciones naturales u otras limitaciones específicas ubicadas en las zonas de montaña	0,00	0.0%
Porcentaje de superficie determinada situada en zonas RAMSAR	0,00	0.0%
Porcentaje de superficie determinada en zonas vulnerables a la contaminación por nitratos	0,00	0.0%
Mayor pendiente media	3,00	28.21%
Porcentaje de superficie determinada en Red Natura 2000	0,00	0.0%



**DETALLE CRITERIOS DE SELECCIÓN****10.1.12 Agricultura de montaña con orientación ecológica en olivar****PUNTOS:** 6,00**Solicitantes de la medida 11, específica para la conversión o mantenimiento en agricultura ecológica****PUNTOS:** 3,00 S**Porcentaje de superficie determinada en zonas con limitaciones naturales u otras limitaciones específicas ubicadas en las zonas de montaña****PUNTOS:** 0,00 0.0%

<u>REF.</u>	<u>REFERENCIA SIGPAC</u>	<u>CULTIVO DESCRIPCIÓN CULTIVO</u>	<u>S/R</u>	<u>SUP. COMPROM.</u> <u>(ha)</u>	<u>SUP. CUMPLE</u> <u>(ha)</u>
2547913	11-026-001-00046-003	101000 OLIVAR-SIN VARIEDAD	S	2,77	0,00
2547922	11-026-001-00062-015	101000 OLIVAR-SIN VARIEDAD	S	0,04	0,00
2547923	11-026-001-00062-016	101000 OLIVAR-SIN VARIEDAD	S	0,02	0,00
2547928	11-026-001-00062-018	101000 OLIVAR-SIN VARIEDAD	S	0,07	0,00
2547926	11-026-001-00062-019	101000 OLIVAR-SIN VARIEDAD	S	7,26	0,00
2547915	11-026-001-00062-021	101000 OLIVAR-SIN VARIEDAD	S	2,29	0,00
2547924	11-026-001-00062-041	101000 OLIVAR-SIN VARIEDAD	S	0,08	0,00
2547925	11-026-001-00072-003	101000 OLIVAR-SIN VARIEDAD	S	13,24	0,00

**Porcentaje de superficie determinada situada en zonas RAMSAR****PUNTOS:** 0,00 0.0%

<u>REF.</u>	<u>REFERENCIA SIGPAC</u>	<u>CULTIVO DESCRIPCIÓN CULTIVO</u>	<u>S/R</u>	<u>SUP. COMPROM.</u> <u>(ha)</u>	<u>SUP. CUMPLE</u> <u>(ha)</u>
2547913	11-026-001-00046-003	101000 OLIVAR-SIN VARIEDAD	S	2,77	0,00
2547922	11-026-001-00062-015	101000 OLIVAR-SIN VARIEDAD	S	0,04	0,00
2547923	11-026-001-00062-016	101000 OLIVAR-SIN VARIEDAD	S	0,02	0,00
2547928	11-026-001-00062-018	101000 OLIVAR-SIN VARIEDAD	S	0,07	0,00
2547926	11-026-001-00062-019	101000 OLIVAR-SIN VARIEDAD	S	7,26	0,00
2547915	11-026-001-00062-021	101000 OLIVAR-SIN VARIEDAD	S	2,29	0,00
2547924	11-026-001-00062-041	101000 OLIVAR-SIN VARIEDAD	S	0,08	0,00
2547925	11-026-001-00072-003	101000 OLIVAR-SIN VARIEDAD	S	13,24	0,00

**Porcentaje de superficie determinada en zonas vulnerables a la contaminación por nitratos****PUNTOS:** 0,00 0.0%

<u>REF.</u>	<u>REFERENCIA SIGPAC</u>	<u>CULTIVO DESCRIPCIÓN CULTIVO</u>	<u>S/R</u>	<u>SUP. COMPROM.</u> <u>(ha)</u>	<u>SUP. CUMPLE</u> <u>(ha)</u>
2547913	11-026-001-00046-003	101000 OLIVAR-SIN VARIEDAD	S	2,77	0,00
2547922	11-026-001-00062-015	101000 OLIVAR-SIN VARIEDAD	S	0,04	0,00
2547923	11-026-001-00062-016	101000 OLIVAR-SIN VARIEDAD	S	0,02	0,00
2547928	11-026-001-00062-018	101000 OLIVAR-SIN VARIEDAD	S	0,07	0,00
2547926	11-026-001-00062-019	101000 OLIVAR-SIN VARIEDAD	S	7,26	0,00
2547915	11-026-001-00062-021	101000 OLIVAR-SIN VARIEDAD	S	2,29	0,00
2547924	11-026-001-00062-041	101000 OLIVAR-SIN VARIEDAD	S	0,08	0,00
2547925	11-026-001-00072-003	101000 OLIVAR-SIN VARIEDAD	S	13,24	0,00

**Mayor pendiente media****PUNTOS:** 3,00 28.21%

<u>REF.</u>	<u>REFERENCIA SIGPAC</u>	<u>CULTIVO DESCRIPCIÓN CULTIVO</u>	<u>S/R</u>	<u>PENDIENTE MEDIA (%)</u>	<u>SUP. COMPROM.</u> <u>(ha)</u>
2547913	11-026-001-00046-003	101000 OLIVAR-SIN VARIEDAD	S	32,87	2,77
2547922	11-026-001-00062-015	101000 OLIVAR-SIN VARIEDAD	S	23,41	0,04
2547923	11-026-001-00062-016	101000 OLIVAR-SIN VARIEDAD	S	26,56	0,02
2547928	11-026-001-00062-018	101000 OLIVAR-SIN VARIEDAD	S	22,77	0,07
2547926	11-026-001-00062-019	101000 OLIVAR-SIN VARIEDAD	S	25,84	7,26
2547915	11-026-001-00062-021	101000 OLIVAR-SIN VARIEDAD	S	26,15	2,29
2547924	11-026-001-00062-041	101000 OLIVAR-SIN VARIEDAD	S	31,29	0,08
2547925	11-026-001-00072-003	101000 OLIVAR-SIN VARIEDAD	S	28,91	13,24

**Porcentaje de superficie determinada en Red Natura 2000****PUNTOS:** 0,00 0.0%

<b>REF.</b>	<b>REFERENCIA SIGPAC</b>	<b>CULTIVO</b>	<b>DESCRIPCIÓN CULTIVO</b>	<b>S/R</b>	<b>SUP. COMPROM.</b> <b>(ha)</b>	<b>SUP. CUMPLE</b> <b>(ha)</b>
2547913	11-026-001-00046-003	101000	OLIVAR-SIN VARIEDAD	S	2,77	0,00
2547922	11-026-001-00062-015	101000	OLIVAR-SIN VARIEDAD	S	0,04	0,00
2547923	11-026-001-00062-016	101000	OLIVAR-SIN VARIEDAD	S	0,02	0,00
2547928	11-026-001-00062-018	101000	OLIVAR-SIN VARIEDAD	S	0,07	0,00
2547926	11-026-001-00062-019	101000	OLIVAR-SIN VARIEDAD	S	7,26	0,00
2547915	11-026-001-00062-021	101000	OLIVAR-SIN VARIEDAD	S	2,29	0,00
2547924	11-026-001-00062-041	101000	OLIVAR-SIN VARIEDAD	S	0,08	0,00
2547925	11-026-001-00072-003	101000	OLIVAR-SIN VARIEDAD	S	13,24	0,00



<u>APELLIDOS Y NOMBRE / RAZÓN SOCIAL</u>		<u>NIF</u>	<u>EXPEDIENTE</u>	<u>SUP. COMPROMETIDA</u>				
				<u>(ha)</u>				
TORO GOMEZ JOSE		25541975S	2006829	1.21				
<b>RESOLUCIÓN</b>								
<b>ADMITIDO</b>								
<b>IMPORTE POR ANUALIDAD</b>								
		<b>2015</b>	<b>2016</b>	<b>2017</b>	<b>2018</b>	<b>2019</b>		
<b>IMPORTE MÁXIMO SUBVENCIONABLE</b>		138,11 €	138,11 €	138,11 €	138,11 €	138,11 €		
<b>IMPORTE MEDIO DE TRANSFERENCIA (€/ha)</b>		114,14 €	114,14 €	114,14 €	114,14 €	114,14 €		
<b>RECINTOS COMPROMETIDOS</b>								
<u>REF.</u>	<u>REFERENCIA SIGPAC</u>	<u>CULTIVO</u>	<u>DESCRIPCIÓN CULTIVO</u>	<u>PEND. MEDIA</u>	<u>SUP. DEC. ADMIN.</u>	<u>SUP. CERT.</u>	<u>SUP. CAMPO</u>	<u>SUP. COMPROM.</u>
				<u>S/R</u>	<u>(%)</u>	<u>(ha)</u>	<u>(ha)</u>	<u>(ha)</u>
2545942	11-042-009-00005-004	101000	OLIVAR-SIN VARIEDAD	S	41,70	1,21	1,32	1,21

### RESUMEN CRITERIOS DE SELECCIÓN

<b>10.1.12 Agricultura de montaña con orientación ecológica en olivar</b>		<b>PUNTOS: 14,00</b>	
		<b>PUNTOS</b>	
Solicitantes de la medida 11, específica para la conversión o mantenimiento en agricultura ecológica		3,00	S
Porcentaje de superficie determinada en zonas con limitaciones naturales u otras limitaciones específicas ubicadas en las zonas de montaña		4,00	100.0%
Porcentaje de superficie determinada situada en zonas RAMSAR		0,00	0.0%
Porcentaje de superficie determinada en zonas vulnerables a la contaminación por nitratos		0,00	0.0%
Mayor pendiente media		3,00	41.7%
Porcentaje de superficie determinada en Red Natura 2000		4,00	100.0%



**DETALLE CRITERIOS DE SELECCIÓN****10.1.12 Agricultura de montaña con orientación ecológica en olivar****PUNTOS: 14,00****Solicitantes de la medida 11, específica para la conversión o mantenimiento en agricultura ecológica****PUNTOS: 3,00 S****Porcentaje de superficie determinada en zonas con limitaciones naturales u otras limitaciones específicas ubicadas en las zonas de montaña****PUNTOS: 4,00 100.0%**

<u>REF.</u>	<u>REFERENCIA SIGPAC</u>	<u>CULTIVO</u>	<u>DESCRIPCIÓN CULTIVO</u>	<u>S/R</u>	<u>SUP. COMPROM.</u> <u>(ha)</u>	<u>SUP. CUMPLE</u> <u>(ha)</u>
2545942	11-042-009-00005-004	101000	OLIVAR-SIN VARIEDAD	S	1,21	1,21

**Porcentaje de superficie determinada situada en zonas RAMSAR****PUNTOS: 0,00 0.0%**

<u>REF.</u>	<u>REFERENCIA SIGPAC</u>	<u>CULTIVO</u>	<u>DESCRIPCIÓN CULTIVO</u>	<u>S/R</u>	<u>SUP. COMPROM.</u> <u>(ha)</u>	<u>SUP. CUMPLE</u> <u>(ha)</u>
2545942	11-042-009-00005-004	101000	OLIVAR-SIN VARIEDAD	S	1,21	0,00

**Porcentaje de superficie determinada en zonas vulnerables a la contaminación por nitratos****PUNTOS: 0,00 0.0%**

<u>REF.</u>	<u>REFERENCIA SIGPAC</u>	<u>CULTIVO</u>	<u>DESCRIPCIÓN CULTIVO</u>	<u>S/R</u>	<u>SUP. COMPROM.</u> <u>(ha)</u>	<u>SUP. CUMPLE</u> <u>(ha)</u>
2545942	11-042-009-00005-004	101000	OLIVAR-SIN VARIEDAD	S	1,21	0,00

**Mayor pendiente media****PUNTOS: 3,00 41.7%**

<u>REF.</u>	<u>REFERENCIA SIGPAC</u>	<u>CULTIVO</u>	<u>DESCRIPCIÓN CULTIVO</u>	<u>S/R</u>	<u>PENDIENTE MEDIA (%)</u>	<u>SUP. COMPROM.</u> <u>(ha)</u>
2545942	11-042-009-00005-004	101000	OLIVAR-SIN VARIEDAD	S	41,70	1,21

**Porcentaje de superficie determinada en Red Natura 2000****PUNTOS: 4,00 100.0%**

<u>REF.</u>	<u>REFERENCIA SIGPAC</u>	<u>CULTIVO</u>	<u>DESCRIPCIÓN CULTIVO</u>	<u>S/R</u>	<u>SUP. COMPROM.</u> <u>(ha)</u>	<u>SUP. CUMPLE</u> <u>(ha)</u>
2545942	11-042-009-00005-004	101000	OLIVAR-SIN VARIEDAD	S	1,21	1,21



<u>APELLIDOS Y NOMBRE / RAZÓN SOCIAL</u>	<u>NIF</u>	<u>EXPEDIENTE</u>	<u>SUP. COMPROMETIDA (ha)</u>
TORRES MARTELL RAFAEL LUIS	25569393V	2005700	18.75

**RESOLUCIÓN  
ADMITIDO**

**IMPORTES POR ANUALIDAD**

	<u>2015</u>	<u>2016</u>	<u>2017</u>	<u>2018</u>	<u>2019</u>
IMPORTE MÁXIMO SUBVENCIONABLE	2.140,13 €	2.140,13 €	2.140,13 €	2.140,13 €	2.140,13 €
IMPORTE MEDIO DE TRANSFERENCIA (€/ha)	114,14 €	114,14 €	114,14 €	114,14 €	114,14 €

**RECINTOS COMPROMETIDOS**

<u>REF.</u>	<u>REFERENCIA SIGPAC</u>	<u>CULTIVO</u>	<u>DESCRIPCIÓN CULTIVO</u>	<u>S/R</u>	<u>PEND. MEDIA (%)</u>	<u>SUP. DEC. ADMIN. (ha)</u>	<u>SUP. CERT. (ha)</u>	<u>SUP. CAMPO (ha)</u>	<u>SUP. COMPROM. (ha)</u>
2550999	11-005-028-00066-001	101000	OLIVAR-SIN VARIEDAD	S	29,83	1,40	1,40		1,40
2551001	11-005-031-00086-002	101000	OLIVAR-SIN VARIEDAD	S	32,71	11,81	11,86		11,81
2551002	11-005-031-00097-001	101000	OLIVAR-SIN VARIEDAD	S	48,38	0,01	0,70		0,01
2551003	11-005-032-00011-001	101000	OLIVAR-SIN VARIEDAD	S	21,74	1,44	1,55		1,44
2551005	11-005-028-00084-002	101000	OLIVAR-SIN VARIEDAD	S	34,34	2,30	2,38		2,30
2551006	11-005-031-00061-001	101000	OLIVAR-SIN VARIEDAD	S	42,34	0,63	0,63		0,63
2551007	11-005-031-00060-004	101000	OLIVAR-SIN VARIEDAD	S	33,08	0,01	1,01		0,00
2551008	11-005-028-00090-002	101000	OLIVAR-SIN VARIEDAD	S	23,40	1,16	1,28		1,16

**RESUMEN CRITERIOS DE SELECCIÓN**

**10.1.12 Agricultura de montaña con orientación ecológica en olivar** PUNTOS: 10,00

	<u>PUNTOS</u>	
Solicitantes de la medida 11, específica para la conversión o mantenimiento en agricultura ecológica	3,00	S
Porcentaje de superficie determinada en zonas con limitaciones naturales u otras limitaciones específicas ubicadas en las zonas de montaña	4,00	100.0%
Porcentaje de superficie determinada situada en zonas RAMSAR	0,00	0.0%
Porcentaje de superficie determinada en zonas vulnerables a la contaminación por nitratos	0,00	0.0%
Mayor pendiente media	3,00	31.61%
Porcentaje de superficie determinada en Red Natura 2000	0,00	0.0%



**DETALLE CRITERIOS DE SELECCIÓN****10.1.12 Agricultura de montaña con orientación ecológica en olivar****PUNTOS:** 10,00**Solicitantes de la medida 11, específica para la conversión o mantenimiento en agricultura ecológica****PUNTOS:** 3,00 S**Porcentaje de superficie determinada en zonas con limitaciones naturales u otras limitaciones específicas ubicadas en las zonas de montaña****PUNTOS:** 4,00 100.0%

<u>REF.</u>	<u>REFERENCIA SIGPAC</u>	<u>CULTIVO DESCRIPCIÓN CULTIVO</u>	<u>S/R</u>	<u>SUP. COMPROM.</u> <u>(ha)</u>	<u>SUP. CUMPLE</u> <u>(ha)</u>
2550999	11-005-028-00066-001	101000 OLIVAR-SIN VARIEDAD	S	1,40	1,40
2551005	11-005-028-00084-002	101000 OLIVAR-SIN VARIEDAD	S	2,30	2,30
2551008	11-005-028-00090-002	101000 OLIVAR-SIN VARIEDAD	S	1,16	1,16
2551007	11-005-031-00060-004	101000 OLIVAR-SIN VARIEDAD	S	0,00	0,00
2551006	11-005-031-00061-001	101000 OLIVAR-SIN VARIEDAD	S	0,63	0,63
2551001	11-005-031-00086-002	101000 OLIVAR-SIN VARIEDAD	S	11,81	11,81
2551002	11-005-031-00097-001	101000 OLIVAR-SIN VARIEDAD	S	0,01	0,01
2551003	11-005-032-00011-001	101000 OLIVAR-SIN VARIEDAD	S	1,44	1,44

**Porcentaje de superficie determinada situada en zonas RAMSAR****PUNTOS:** 0,00 0.0%

<u>REF.</u>	<u>REFERENCIA SIGPAC</u>	<u>CULTIVO DESCRIPCIÓN CULTIVO</u>	<u>S/R</u>	<u>SUP. COMPROM.</u> <u>(ha)</u>	<u>SUP. CUMPLE</u> <u>(ha)</u>
2550999	11-005-028-00066-001	101000 OLIVAR-SIN VARIEDAD	S	1,40	0,00
2551005	11-005-028-00084-002	101000 OLIVAR-SIN VARIEDAD	S	2,30	0,00
2551008	11-005-028-00090-002	101000 OLIVAR-SIN VARIEDAD	S	1,16	0,00
2551007	11-005-031-00060-004	101000 OLIVAR-SIN VARIEDAD	S	0,00	0,00
2551006	11-005-031-00061-001	101000 OLIVAR-SIN VARIEDAD	S	0,63	0,00
2551001	11-005-031-00086-002	101000 OLIVAR-SIN VARIEDAD	S	11,81	0,00
2551002	11-005-031-00097-001	101000 OLIVAR-SIN VARIEDAD	S	0,01	0,00
2551003	11-005-032-00011-001	101000 OLIVAR-SIN VARIEDAD	S	1,44	0,00

**Porcentaje de superficie determinada en zonas vulnerables a la contaminación por nitratos****PUNTOS:** 0,00 0.0%

<u>REF.</u>	<u>REFERENCIA SIGPAC</u>	<u>CULTIVO DESCRIPCIÓN CULTIVO</u>	<u>S/R</u>	<u>SUP. COMPROM.</u> <u>(ha)</u>	<u>SUP. CUMPLE</u> <u>(ha)</u>
2550999	11-005-028-00066-001	101000 OLIVAR-SIN VARIEDAD	S	1,40	0,00
2551005	11-005-028-00084-002	101000 OLIVAR-SIN VARIEDAD	S	2,30	0,00
2551008	11-005-028-00090-002	101000 OLIVAR-SIN VARIEDAD	S	1,16	0,00
2551007	11-005-031-00060-004	101000 OLIVAR-SIN VARIEDAD	S	0,00	0,00
2551006	11-005-031-00061-001	101000 OLIVAR-SIN VARIEDAD	S	0,63	0,00
2551001	11-005-031-00086-002	101000 OLIVAR-SIN VARIEDAD	S	11,81	0,00
2551002	11-005-031-00097-001	101000 OLIVAR-SIN VARIEDAD	S	0,01	0,00
2551003	11-005-032-00011-001	101000 OLIVAR-SIN VARIEDAD	S	1,44	0,00

**Mayor pendiente media****PUNTOS:** 3,00 31.61%

<u>REF.</u>	<u>REFERENCIA SIGPAC</u>	<u>CULTIVO DESCRIPCIÓN CULTIVO</u>	<u>S/R</u>	<u>PENDIENTE MEDIA (%)</u>	<u>SUP. COMPROM.</u> <u>(ha)</u>
2550999	11-005-028-00066-001	101000 OLIVAR-SIN VARIEDAD	S	29,83	1,40
2551005	11-005-028-00084-002	101000 OLIVAR-SIN VARIEDAD	S	34,34	2,30
2551008	11-005-028-00090-002	101000 OLIVAR-SIN VARIEDAD	S	23,40	1,16
2551007	11-005-031-00060-004	101000 OLIVAR-SIN VARIEDAD	S	33,08	0,00
2551006	11-005-031-00061-001	101000 OLIVAR-SIN VARIEDAD	S	42,34	0,63
2551001	11-005-031-00086-002	101000 OLIVAR-SIN VARIEDAD	S	32,71	11,81
2551002	11-005-031-00097-001	101000 OLIVAR-SIN VARIEDAD	S	48,38	0,01
2551003	11-005-032-00011-001	101000 OLIVAR-SIN VARIEDAD	S	21,74	1,44

**Porcentaje de superficie determinada en Red Natura 2000****PUNTOS:** 0,00 0.0%

<b>REF.</b>	<b>REFERENCIA SIGPAC</b>	<b>CULTIVO</b>	<b>DESCRIPCIÓN CULTIVO</b>	<b>S/R</b>	<b>SUP. COMPROM.</b> <b>(ha)</b>	<b>SUP. CUMPLE</b> <b>(ha)</b>
2550999	11-005-028-00066-001	101000	OLIVAR-SIN VARIEDAD	S	1,40	0,00
2551005	11-005-028-00084-002	101000	OLIVAR-SIN VARIEDAD	S	2,30	0,00
2551008	11-005-028-00090-002	101000	OLIVAR-SIN VARIEDAD	S	1,16	0,00
2551007	11-005-031-00060-004	101000	OLIVAR-SIN VARIEDAD	S	0,00	0,00
2551006	11-005-031-00061-001	101000	OLIVAR-SIN VARIEDAD	S	0,63	0,00
2551001	11-005-031-00086-002	101000	OLIVAR-SIN VARIEDAD	S	11,81	0,00
2551002	11-005-031-00097-001	101000	OLIVAR-SIN VARIEDAD	S	0,01	0,00
2551003	11-005-032-00011-001	101000	OLIVAR-SIN VARIEDAD	S	1,44	0,00





<u>APELLIDOS Y NOMBRE / RAZÓN SOCIAL</u>	<u>NIF</u>	<u>EXPEDIENTE</u>	<u>SUP. COMPROMETIDA</u>		
			<u>(ha)</u>		
TROYA VALLE ISABEL	75821543L	2006522	46.19		
<b>RESOLUCIÓN</b>					
<b>ADMITIDO</b>					
<b>IMPORTE POR ANUALIDAD</b>					
	<b>2015</b>	<b>2016</b>	<b>2017</b>	<b>2018</b>	<b>2019</b>
<b>IMPORTE MÁXIMO SUBVENCIONABLE</b>	4.989,06 €	4.989,06 €	4.989,06 €	4.989,06 €	4.989,06 €
<b>IMPORTE MEDIO DE TRANSFERENCIA (€/ha)</b>	108,01 €	108,01 €	108,01 €	108,01 €	108,01 €

**RECINTOS COMPROMETIDOS**

<u>REF.</u>	<u>REFERENCIA SIGPAC</u>	<u>CULTIVO</u>	<u>DESCRIPCIÓN CULTIVO</u>	<u>S/R</u>	<u>PEND. MEDIA (%)</u>	<u>SUP. DEC. ADMIN. (ha)</u>	<u>SUP. CERT. (ha)</u>	<u>SUP. CAMPO (ha)</u>	<u>SUP. COMPROM. (ha)</u>
2541964	11-005-028-00008-007	101000	OLIVAR-SIN VARIEDAD	S	20,99	0,02	0,02		0,02
2541965	11-005-028-00014-035	101000	OLIVAR-SIN VARIEDAD	S	33,40	0,59	0,59		0,59
2541966	11-005-031-00090-003	101000	OLIVAR-SIN VARIEDAD	S	24,79	3,16	3,19		3,16
2541967	11-005-031-00089-003	101000	OLIVAR-SIN VARIEDAD	S	23,70	0,50	0,51		0,50
2541968	11-005-031-00007-023	101000	OLIVAR-SIN VARIEDAD	S	22,47	0,88	0,88		0,88
2541969	11-005-028-00014-006	101000	OLIVAR-SIN VARIEDAD	S	32,32	12,41	12,41		12,41
2541970	11-005-028-00014-033	101000	OLIVAR-SIN VARIEDAD	S	37,74	12,18	12,18		12,18
2541971	11-005-031-00004-001	101000	OLIVAR-SIN VARIEDAD	S	38,31	1,13	1,13		1,13
2541972	11-005-031-00092-003	101000	OLIVAR-SIN VARIEDAD	S	24,02	0,97	0,97		0,97
2541978	11-005-028-00014-005	101000	OLIVAR-SIN VARIEDAD	S	20,55	0,69	0,69		0,69
2541983	11-005-031-00004-003	101000	OLIVAR-SIN VARIEDAD	S	39,22	2,39	2,39		2,39
2541984	11-005-028-00014-018	101000	OLIVAR-SIN VARIEDAD	S	22,31	0,25	0,25		0,25
2541985	11-005-028-00014-019	101000	OLIVAR-SIN VARIEDAD	S	57,49	0,93	0,93		0,93
2541986	11-005-028-00014-017	101000	OLIVAR-SIN VARIEDAD	S	38,04	2,11	2,11		2,11
2541989	11-005-031-00007-021	101000	OLIVAR-SIN VARIEDAD	S	46,60	0,93	0,93		0,93
2541990	11-005-031-00007-022	101000	OLIVAR-SIN VARIEDAD	S	31,60	7,05	7,05		7,05

**INCIDENCIAS****INCIDENCIA DESCRIPCIÓN**

80403 Explotación no inscrita en SIPEA (anexo I, Orden 26 mayo 2015)  
Ref:2541974 Recinto:11-005-028-00014-007 Cultivo:101000 OLIVAR-SIN VARIEDAD Secano

**RESUMEN CRITERIOS DE SELECCIÓN****10.1.12 Agricultura de montaña con orientación ecológica en olivar****PUNTOS: 11,27**

	<b>PUNTOS</b>	
<b>Solicitantes de la medida 11, específica para la conversión o mantenimiento en agricultura ecológica</b>	3,00	S
<b>Porcentaje de superficie determinada en zonas con limitaciones naturales u otras limitaciones específicas ubicadas en las zonas de montaña</b>	4,00	100.0%
<b>Porcentaje de superficie determinada situada en zonas RAMSAR</b>	0,00	0.0%
<b>Porcentaje de superficie determinada en zonas vulnerables a la contaminación por nitratos</b>	0,00	0.0%
<b>Mayor pendiente media</b>	3,00	34.01%
<b>Porcentaje de superficie determinada en Red Natura 2000</b>	1,27	27.45%



**DETALLE CRITERIOS DE SELECCIÓN****10.1.12 Agricultura de montaña con orientación ecológica en olivar****PUNTOS:** 11,27**Solicitantes de la medida 11, específica para la conversión o mantenimiento en agricultura ecológica****PUNTOS:** 3,00 S**Porcentaje de superficie determinada en zonas con limitaciones naturales u otras limitaciones específicas ubicadas en las zonas de montaña****PUNTOS:** 4,00 100.0%

<u>REF.</u>	<u>REFERENCIA SIGPAC</u>	<u>CULTIVO DESCRIPCIÓN CULTIVO</u>	<u>S/R</u>	<u>SUP. COMPROM.</u> <u>(ha)</u>	<u>SUP. CUMPLE</u> <u>(ha)</u>
2541964	11-005-028-00008-007	101000 OLIVAR-SIN VARIEDAD	S	0,02	0,02
2541978	11-005-028-00014-005	101000 OLIVAR-SIN VARIEDAD	S	0,69	0,69
2541969	11-005-028-00014-006	101000 OLIVAR-SIN VARIEDAD	S	12,41	12,41
2541986	11-005-028-00014-017	101000 OLIVAR-SIN VARIEDAD	S	2,11	2,11
2541984	11-005-028-00014-018	101000 OLIVAR-SIN VARIEDAD	S	0,25	0,25
2541985	11-005-028-00014-019	101000 OLIVAR-SIN VARIEDAD	S	0,93	0,93
2541970	11-005-028-00014-033	101000 OLIVAR-SIN VARIEDAD	S	12,18	12,18
2541965	11-005-028-00014-035	101000 OLIVAR-SIN VARIEDAD	S	0,59	0,59
2541971	11-005-031-00004-001	101000 OLIVAR-SIN VARIEDAD	S	1,13	1,13
2541983	11-005-031-00004-003	101000 OLIVAR-SIN VARIEDAD	S	2,39	2,39
2541989	11-005-031-00007-021	101000 OLIVAR-SIN VARIEDAD	S	0,93	0,93
2541990	11-005-031-00007-022	101000 OLIVAR-SIN VARIEDAD	S	7,05	7,05
2541968	11-005-031-00007-023	101000 OLIVAR-SIN VARIEDAD	S	0,88	0,88
2541967	11-005-031-00089-003	101000 OLIVAR-SIN VARIEDAD	S	0,50	0,50
2541966	11-005-031-00090-003	101000 OLIVAR-SIN VARIEDAD	S	3,16	3,16
2541972	11-005-031-00092-003	101000 OLIVAR-SIN VARIEDAD	S	0,97	0,97

**Porcentaje de superficie determinada situada en zonas RAMSAR****PUNTOS:** 0,00 0.0%

<u>REF.</u>	<u>REFERENCIA SIGPAC</u>	<u>CULTIVO DESCRIPCIÓN CULTIVO</u>	<u>S/R</u>	<u>SUP. COMPROM.</u> <u>(ha)</u>	<u>SUP. CUMPLE</u> <u>(ha)</u>
2541964	11-005-028-00008-007	101000 OLIVAR-SIN VARIEDAD	S	0,02	0,00
2541978	11-005-028-00014-005	101000 OLIVAR-SIN VARIEDAD	S	0,69	0,00
2541969	11-005-028-00014-006	101000 OLIVAR-SIN VARIEDAD	S	12,41	0,00
2541986	11-005-028-00014-017	101000 OLIVAR-SIN VARIEDAD	S	2,11	0,00
2541984	11-005-028-00014-018	101000 OLIVAR-SIN VARIEDAD	S	0,25	0,00
2541985	11-005-028-00014-019	101000 OLIVAR-SIN VARIEDAD	S	0,93	0,00
2541970	11-005-028-00014-033	101000 OLIVAR-SIN VARIEDAD	S	12,18	0,00
2541965	11-005-028-00014-035	101000 OLIVAR-SIN VARIEDAD	S	0,59	0,00
2541971	11-005-031-00004-001	101000 OLIVAR-SIN VARIEDAD	S	1,13	0,00
2541983	11-005-031-00004-003	101000 OLIVAR-SIN VARIEDAD	S	2,39	0,00
2541989	11-005-031-00007-021	101000 OLIVAR-SIN VARIEDAD	S	0,93	0,00
2541990	11-005-031-00007-022	101000 OLIVAR-SIN VARIEDAD	S	7,05	0,00
2541968	11-005-031-00007-023	101000 OLIVAR-SIN VARIEDAD	S	0,88	0,00
2541967	11-005-031-00089-003	101000 OLIVAR-SIN VARIEDAD	S	0,50	0,00
2541966	11-005-031-00090-003	101000 OLIVAR-SIN VARIEDAD	S	3,16	0,00
2541972	11-005-031-00092-003	101000 OLIVAR-SIN VARIEDAD	S	0,97	0,00

**Porcentaje de superficie determinada en zonas vulnerables a la contaminación por nitratos****PUNTOS:** 0,00 0.0%

<u>REF.</u>	<u>REFERENCIA SIGPAC</u>	<u>CULTIVO DESCRIPCIÓN CULTIVO</u>	<u>S/R</u>	<u>SUP. COMPROM.</u> <u>(ha)</u>	<u>SUP. CUMPLE</u> <u>(ha)</u>
2541964	11-005-028-00008-007	101000 OLIVAR-SIN VARIEDAD	S	0,02	0,00
2541978	11-005-028-00014-005	101000 OLIVAR-SIN VARIEDAD	S	0,69	0,00
2541969	11-005-028-00014-006	101000 OLIVAR-SIN VARIEDAD	S	12,41	0,00
2541986	11-005-028-00014-017	101000 OLIVAR-SIN VARIEDAD	S	2,11	0,00
2541984	11-005-028-00014-018	101000 OLIVAR-SIN VARIEDAD	S	0,25	0,00
2541985	11-005-028-00014-019	101000 OLIVAR-SIN VARIEDAD	S	0,93	0,00
2541970	11-005-028-00014-033	101000 OLIVAR-SIN VARIEDAD	S	12,18	0,00

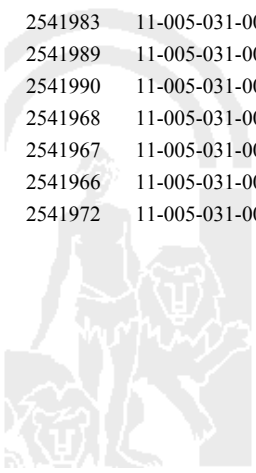
<u>REF.</u>	<u>REFERENCIA SIGPAC</u>	<u>CULTIVO</u>	<u>DESCRIPCIÓN CULTIVO</u>	<u>S/R</u>	<u>SUP. COMPROM.</u> <u>(ha)</u>	<u>SUP. CUMPLE</u> <u>(ha)</u>
2541965	11-005-028-00014-035	101000	OLIVAR-SIN VARIEDAD	S	0,59	0,00
2541971	11-005-031-00004-001	101000	OLIVAR-SIN VARIEDAD	S	1,13	0,00
2541983	11-005-031-00004-003	101000	OLIVAR-SIN VARIEDAD	S	2,39	0,00
2541989	11-005-031-00007-021	101000	OLIVAR-SIN VARIEDAD	S	0,93	0,00
2541990	11-005-031-00007-022	101000	OLIVAR-SIN VARIEDAD	S	7,05	0,00
2541968	11-005-031-00007-023	101000	OLIVAR-SIN VARIEDAD	S	0,88	0,00
2541967	11-005-031-00089-003	101000	OLIVAR-SIN VARIEDAD	S	0,50	0,00
2541966	11-005-031-00090-003	101000	OLIVAR-SIN VARIEDAD	S	3,16	0,00
2541972	11-005-031-00092-003	101000	OLIVAR-SIN VARIEDAD	S	0,97	0,00

**Mayor pendiente media****PUNTOS:** 3,00 34.01%

<u>REF.</u>	<u>REFERENCIA SIGPAC</u>	<u>CULTIVO</u>	<u>DESCRIPCIÓN CULTIVO</u>	<u>S/R</u>	<u>PENDIENTE MEDIA (%)</u>	<u>SUP. COMPROM.</u> <u>(ha)</u>
2541964	11-005-028-00008-007	101000	OLIVAR-SIN VARIEDAD	S	20,99	0,02
2541978	11-005-028-00014-005	101000	OLIVAR-SIN VARIEDAD	S	20,55	0,69
2541969	11-005-028-00014-006	101000	OLIVAR-SIN VARIEDAD	S	32,32	12,41
2541986	11-005-028-00014-017	101000	OLIVAR-SIN VARIEDAD	S	38,04	2,11
2541984	11-005-028-00014-018	101000	OLIVAR-SIN VARIEDAD	S	22,31	0,25
2541985	11-005-028-00014-019	101000	OLIVAR-SIN VARIEDAD	S	57,49	0,93
2541970	11-005-028-00014-033	101000	OLIVAR-SIN VARIEDAD	S	37,74	12,18
2541965	11-005-028-00014-035	101000	OLIVAR-SIN VARIEDAD	S	33,40	0,59
2541971	11-005-031-00004-001	101000	OLIVAR-SIN VARIEDAD	S	38,31	1,13
2541983	11-005-031-00004-003	101000	OLIVAR-SIN VARIEDAD	S	39,22	2,39
2541989	11-005-031-00007-021	101000	OLIVAR-SIN VARIEDAD	S	46,60	0,93
2541990	11-005-031-00007-022	101000	OLIVAR-SIN VARIEDAD	S	31,60	7,05
2541968	11-005-031-00007-023	101000	OLIVAR-SIN VARIEDAD	S	22,47	0,88
2541967	11-005-031-00089-003	101000	OLIVAR-SIN VARIEDAD	S	23,70	0,50
2541966	11-005-031-00090-003	101000	OLIVAR-SIN VARIEDAD	S	24,79	3,16
2541972	11-005-031-00092-003	101000	OLIVAR-SIN VARIEDAD	S	24,02	0,97

**Porcentaje de superficie determinada en Red Natura 2000****PUNTOS:** 1,27 27.45%

<u>REF.</u>	<u>REFERENCIA SIGPAC</u>	<u>CULTIVO</u>	<u>DESCRIPCIÓN CULTIVO</u>	<u>S/R</u>	<u>SUP. COMPROM.</u> <u>(ha)</u>	<u>SUP. CUMPLE</u> <u>(ha)</u>
2541964	11-005-028-00008-007	101000	OLIVAR-SIN VARIEDAD	S	0,02	0,00
2541978	11-005-028-00014-005	101000	OLIVAR-SIN VARIEDAD	S	0,69	0,00
2541969	11-005-028-00014-006	101000	OLIVAR-SIN VARIEDAD	S	12,41	0,00
2541986	11-005-028-00014-017	101000	OLIVAR-SIN VARIEDAD	S	2,11	0,00
2541984	11-005-028-00014-018	101000	OLIVAR-SIN VARIEDAD	S	0,25	0,25
2541985	11-005-028-00014-019	101000	OLIVAR-SIN VARIEDAD	S	0,93	0,93
2541970	11-005-028-00014-033	101000	OLIVAR-SIN VARIEDAD	S	12,18	0,00
2541965	11-005-028-00014-035	101000	OLIVAR-SIN VARIEDAD	S	0,59	0,00
2541971	11-005-031-00004-001	101000	OLIVAR-SIN VARIEDAD	S	1,13	1,13
2541983	11-005-031-00004-003	101000	OLIVAR-SIN VARIEDAD	S	2,39	2,39
2541989	11-005-031-00007-021	101000	OLIVAR-SIN VARIEDAD	S	0,93	0,93
2541990	11-005-031-00007-022	101000	OLIVAR-SIN VARIEDAD	S	7,05	7,05
2541968	11-005-031-00007-023	101000	OLIVAR-SIN VARIEDAD	S	0,88	0,00
2541967	11-005-031-00089-003	101000	OLIVAR-SIN VARIEDAD	S	0,50	0,00
2541966	11-005-031-00090-003	101000	OLIVAR-SIN VARIEDAD	S	3,16	0,00
2541972	11-005-031-00092-003	101000	OLIVAR-SIN VARIEDAD	S	0,97	0,00



<u>APELLIDOS Y NOMBRE / RAZÓN SOCIAL</u>		<u>NIF</u>	<u>EXPEDIENTE</u>	<u>SUP. COMPROMETIDA</u>				
				<u>(ha)</u>				
URRUTI ROJAS S.L.		B29858644	2005272	23.65				
<b>RESOLUCIÓN ADMITIDO</b>								
<b>IMPORTE POR ANUALIDAD</b>								
		<b>2015</b>	<b>2016</b>	<b>2017</b>	<b>2018</b>	<b>2019</b>		
<b>IMPORTE MÁXIMO SUBVENCIONABLE</b>		2.699,41 €	2.699,41 €	2.699,41 €	2.699,41 €	2.699,41 €		
<b>IMPORTE MEDIO DE TRANSFERENCIA (€/ha)</b>		114,14 €	114,14 €	114,14 €	114,14 €	114,14 €		
<b>RECINTOS COMPROMETIDOS</b>								
<u>REF.</u>	<u>REFERENCIA SIGPAC</u>	<u>CULTIVO</u>	<u>DESCRIPCIÓN CULTIVO</u>	<u>PEND. MEDIA</u>	<u>SUP. DEC. ADMIN.</u>	<u>SUP. CERT.</u>	<u>SUP. CAMPO</u>	<u>SUP. COMPROM.</u>
				<u>S/R</u>	<u>(%)</u>	<u>(ha)</u>	<u>(ha)</u>	<u>(ha)</u>
2398286	11-042-006-00049-002	101000	OLIVAR-SIN VARIEDAD	S	26,15	12,24	12,24	12,24
2398287	11-042-007-00001-005	101000	OLIVAR-SIN VARIEDAD	S	26,05	3,41	3,41	3,41
2398288	11-042-009-00007-005	101000	OLIVAR-SIN VARIEDAD	S	49,41	7,12	7,12	7,12
2398289	11-042-007-00002-001	101000	OLIVAR-SIN VARIEDAD	S	27,44	0,88	0,88	0,88

### RESUMEN CRITERIOS DE SELECCIÓN

<b>10.1.12 Agricultura de montaña con orientación ecológica en olivar</b>		<b>PUNTOS: 14,00</b>	
		<b>PUNTOS</b>	
Solicitantes de la medida 11, específica para la conversión o mantenimiento en agricultura ecológica		3,00	S
Porcentaje de superficie determinada en zonas con limitaciones naturales u otras limitaciones específicas ubicadas en las zonas de montaña		4,00	100.0%
Porcentaje de superficie determinada situada en zonas RAMSAR		0,00	0.0%
Porcentaje de superficie determinada en zonas vulnerables a la contaminación por nitratos		0,00	0.0%
Mayor pendiente media		3,00	33.19%
Porcentaje de superficie determinada en Red Natura 2000		4,00	100.0%



**DETALLE CRITERIOS DE SELECCIÓN****10.1.12 Agricultura de montaña con orientación ecológica en olivar****PUNTOS:** 14,00**Solicitantes de la medida 11, específica para la conversión o mantenimiento en agricultura ecológica****PUNTOS:** 3,00 S**Porcentaje de superficie determinada en zonas con limitaciones naturales u otras limitaciones específicas ubicadas en las zonas de montaña****PUNTOS:** 4,00 100.0%

<u>REF.</u>	<u>REFERENCIA SIGPAC</u>	<u>CULTIVO</u>	<u>DESCRIPCIÓN CULTIVO</u>	<u>S/R</u>	<u>SUP. COMPROM.</u> <u>(ha)</u>	<u>SUP. CUMPLE</u> <u>(ha)</u>
2398286	11-042-006-00049-002	101000	OLIVAR-SIN VARIEDAD	S	12,24	12,24
2398287	11-042-007-00001-005	101000	OLIVAR-SIN VARIEDAD	S	3,41	3,41
2398289	11-042-007-00002-001	101000	OLIVAR-SIN VARIEDAD	S	0,88	0,88
2398288	11-042-009-00007-005	101000	OLIVAR-SIN VARIEDAD	S	7,12	7,12

**Porcentaje de superficie determinada situada en zonas RAMSAR****PUNTOS:** 0,00 0.0%

<u>REF.</u>	<u>REFERENCIA SIGPAC</u>	<u>CULTIVO</u>	<u>DESCRIPCIÓN CULTIVO</u>	<u>S/R</u>	<u>SUP. COMPROM.</u> <u>(ha)</u>	<u>SUP. CUMPLE</u> <u>(ha)</u>
2398286	11-042-006-00049-002	101000	OLIVAR-SIN VARIEDAD	S	12,24	0,00
2398287	11-042-007-00001-005	101000	OLIVAR-SIN VARIEDAD	S	3,41	0,00
2398289	11-042-007-00002-001	101000	OLIVAR-SIN VARIEDAD	S	0,88	0,00
2398288	11-042-009-00007-005	101000	OLIVAR-SIN VARIEDAD	S	7,12	0,00

**Porcentaje de superficie determinada en zonas vulnerables a la contaminación por nitratos****PUNTOS:** 0,00 0.0%

<u>REF.</u>	<u>REFERENCIA SIGPAC</u>	<u>CULTIVO</u>	<u>DESCRIPCIÓN CULTIVO</u>	<u>S/R</u>	<u>SUP. COMPROM.</u> <u>(ha)</u>	<u>SUP. CUMPLE</u> <u>(ha)</u>
2398286	11-042-006-00049-002	101000	OLIVAR-SIN VARIEDAD	S	12,24	0,00
2398287	11-042-007-00001-005	101000	OLIVAR-SIN VARIEDAD	S	3,41	0,00
2398289	11-042-007-00002-001	101000	OLIVAR-SIN VARIEDAD	S	0,88	0,00
2398288	11-042-009-00007-005	101000	OLIVAR-SIN VARIEDAD	S	7,12	0,00

**Mayor pendiente media****PUNTOS:** 3,00 33.19%

<u>REF.</u>	<u>REFERENCIA SIGPAC</u>	<u>CULTIVO</u>	<u>DESCRIPCIÓN CULTIVO</u>	<u>S/R</u>	<u>PENDIENTE MEDIA (%)</u>	<u>SUP. COMPROM.</u> <u>(ha)</u>
2398286	11-042-006-00049-002	101000	OLIVAR-SIN VARIEDAD	S	26,15	12,24
2398287	11-042-007-00001-005	101000	OLIVAR-SIN VARIEDAD	S	26,05	3,41
2398289	11-042-007-00002-001	101000	OLIVAR-SIN VARIEDAD	S	27,44	0,88
2398288	11-042-009-00007-005	101000	OLIVAR-SIN VARIEDAD	S	49,41	7,12

**Porcentaje de superficie determinada en Red Natura 2000****PUNTOS:** 4,00 100.0%

<u>REF.</u>	<u>REFERENCIA SIGPAC</u>	<u>CULTIVO</u>	<u>DESCRIPCIÓN CULTIVO</u>	<u>S/R</u>	<u>SUP. COMPROM.</u> <u>(ha)</u>	<u>SUP. CUMPLE</u> <u>(ha)</u>
2398286	11-042-006-00049-002	101000	OLIVAR-SIN VARIEDAD	S	12,24	12,24
2398287	11-042-007-00001-005	101000	OLIVAR-SIN VARIEDAD	S	3,41	3,41
2398289	11-042-007-00002-001	101000	OLIVAR-SIN VARIEDAD	S	0,88	0,88
2398288	11-042-009-00007-005	101000	OLIVAR-SIN VARIEDAD	S	7,12	7,12



<u>APELLIDOS Y NOMBRE / RAZÓN SOCIAL</u>		<u>NIF</u>	<u>EXPEDIENTE</u>	<u>SUP. COMPROMETIDA</u>				
				<u>(ha)</u>				
VALLE GIL ANTONIO		28512348F	2000458	3.02				
<b>RESOLUCIÓN</b>								
ADMITIDO								
<b>IMPORTE POR ANUALIDAD</b>								
		<b>2015</b>	<b>2016</b>	<b>2017</b>	<b>2018</b>	<b>2019</b>		
IMPORTE MÁXIMO SUBVENCIONABLE		344,70 €	344,70 €	344,70 €	344,70 €	344,70 €		
IMPORTE MEDIO DE TRANSFERENCIA (€/ha)		114,14 €	114,14 €	114,14 €	114,14 €	114,14 €		
<b>RECINTOS COMPROMETIDOS</b>								
<u>REF.</u>	<u>REFERENCIA SIGPAC</u>	<u>CULTIVO</u>	<u>DESCRIPCIÓN CULTIVO</u>	<u>PEND. MEDIA</u>	<u>SUP. DEC. ADMIN.</u>	<u>SUP. CERT.</u>	<u>SUP. CAMPO</u>	<u>SUP. COMPROM.</u>
				<u>S/R</u>	<u>(%)</u>	<u>(ha)</u>	<u>(ha)</u>	<u>(ha)</u>
2380053	11-026-001-00052-001	101000	OLIVAR-SIN VARIEDAD	S	28,57	1,64	1,64	1,64
2380054	11-026-001-00083-003	101000	OLIVAR-SIN VARIEDAD	S	21,61	1,38	1,38	1,38

### RESUMEN CRITERIOS DE SELECCIÓN

<b>10.1.12 Agricultura de montaña con orientación ecológica en olivar</b>		<b>PUNTOS: 6,00</b>	
		<b>PUNTOS</b>	
Solicitantes de la medida 11, específica para la conversión o mantenimiento en agricultura ecológica		3,00	S
Porcentaje de superficie determinada en zonas con limitaciones naturales u otras limitaciones específicas ubicadas en las zonas de montaña		0,00	0.0%
Porcentaje de superficie determinada situada en zonas RAMSAR		0,00	0.0%
Porcentaje de superficie determinada en zonas vulnerables a la contaminación por nitratos		0,00	0.0%
Mayor pendiente media		3,00	25.39%
Porcentaje de superficie determinada en Red Natura 2000		0,00	0.0%



**DETALLE CRITERIOS DE SELECCIÓN****10.1.12 Agricultura de montaña con orientación ecológica en olivar PUNTOS: 6,00****Solicitantes de la medida 11, específica para la conversión o mantenimiento en agricultura ecológica PUNTOS: 3,00 S****Porcentaje de superficie determinada en zonas con limitaciones naturales u otras limitaciones específicas ubicadas en las zonas de montaña PUNTOS: 0,00 0.0%**

<u>REF.</u>	<u>REFERENCIA SIGPAC</u>	<u>CULTIVO</u>	<u>DESCRIPCIÓN CULTIVO</u>	<u>S/R</u>	<u>SUP. COMPROM.</u> <u>(ha)</u>	<u>SUP. CUMPLE</u> <u>(ha)</u>
2380053	11-026-001-00052-001	101000	OLIVAR-SIN VARIEDAD	S	1,64	0,00
2380054	11-026-001-00083-003	101000	OLIVAR-SIN VARIEDAD	S	1,38	0,00

**Porcentaje de superficie determinada situada en zonas RAMSAR PUNTOS: 0,00 0.0%**

<u>REF.</u>	<u>REFERENCIA SIGPAC</u>	<u>CULTIVO</u>	<u>DESCRIPCIÓN CULTIVO</u>	<u>S/R</u>	<u>SUP. COMPROM.</u> <u>(ha)</u>	<u>SUP. CUMPLE</u> <u>(ha)</u>
2380053	11-026-001-00052-001	101000	OLIVAR-SIN VARIEDAD	S	1,64	0,00
2380054	11-026-001-00083-003	101000	OLIVAR-SIN VARIEDAD	S	1,38	0,00

**Porcentaje de superficie determinada en zonas vulnerables a la contaminación por nitratos PUNTOS: 0,00 0.0%**

<u>REF.</u>	<u>REFERENCIA SIGPAC</u>	<u>CULTIVO</u>	<u>DESCRIPCIÓN CULTIVO</u>	<u>S/R</u>	<u>SUP. COMPROM.</u> <u>(ha)</u>	<u>SUP. CUMPLE</u> <u>(ha)</u>
2380053	11-026-001-00052-001	101000	OLIVAR-SIN VARIEDAD	S	1,64	0,00
2380054	11-026-001-00083-003	101000	OLIVAR-SIN VARIEDAD	S	1,38	0,00

**Mayor pendiente media PUNTOS: 3,00 25.39%**

<u>REF.</u>	<u>REFERENCIA SIGPAC</u>	<u>CULTIVO</u>	<u>DESCRIPCIÓN CULTIVO</u>	<u>S/R</u>	<u>PENDIENTE MEDIA (%)</u>	<u>SUP. COMPROM.</u> <u>(ha)</u>
2380053	11-026-001-00052-001	101000	OLIVAR-SIN VARIEDAD	S	28,57	1,64
2380054	11-026-001-00083-003	101000	OLIVAR-SIN VARIEDAD	S	21,61	1,38

**Porcentaje de superficie determinada en Red Natura 2000 PUNTOS: 0,00 0.0%**

<u>REF.</u>	<u>REFERENCIA SIGPAC</u>	<u>CULTIVO</u>	<u>DESCRIPCIÓN CULTIVO</u>	<u>S/R</u>	<u>SUP. COMPROM.</u> <u>(ha)</u>	<u>SUP. CUMPLE</u> <u>(ha)</u>
2380053	11-026-001-00052-001	101000	OLIVAR-SIN VARIEDAD	S	1,64	0,00
2380054	11-026-001-00083-003	101000	OLIVAR-SIN VARIEDAD	S	1,38	0,00



<u>APELLIDOS Y NOMBRE / RAZÓN SOCIAL</u>		<u>NIF</u>	<u>EXPEDIENTE</u>	<u>SUP. COMPROMETIDA</u>				
				<u>(ha)</u>				
VARGAS MEJIAS PEDRO		31178570T	2001612	2.55				
<b>RESOLUCIÓN</b>								
<b>ADMITIDO</b>								
<b>IMPORTES POR ANUALIDAD</b>								
		<b>2015</b>	<b>2016</b>	<b>2017</b>	<b>2018</b>	<b>2019</b>		
IMPORTE MÁXIMO SUBVENCIONABLE		291,06 €	291,06 €	291,06 €	291,06 €	291,06 €		
IMPORTE MEDIO DE TRANSFERENCIA (€/ha)		114,14 €	114,14 €	114,14 €	114,14 €	114,14 €		
<b>RECINTOS COMPROMETIDOS</b>								
<u>REF.</u>	<u>REFERENCIA SIGPAC</u>	<u>CULTIVO</u>	<u>DESCRIPCIÓN CULTIVO</u>	<u>PEND. MEDIA</u>	<u>SUP. DEC. ADMIN.</u>	<u>SUP. CERT.</u>	<u>SUP. CAMPO</u>	<u>SUP. COMPROM.</u>
				<u>S/R</u>	<u>(%)</u>	<u>(ha)</u>	<u>(ha)</u>	<u>(ha)</u>
2298888	11-036-005-00042-006	101000	OLIVAR-SIN VARIEDAD	S	44,58	2,55	2,55	2,55

### RESUMEN CRITERIOS DE SELECCIÓN

<b>10.1.12 Agricultura de montaña con orientación ecológica en olivar</b>		<b>PUNTOS: 10,00</b>	
		<b>PUNTOS</b>	
Solicitantes de la medida 11, específica para la conversión o mantenimiento en agricultura ecológica		3,00	S
Porcentaje de superficie determinada en zonas con limitaciones naturales u otras limitaciones específicas ubicadas en las zonas de montaña		4,00	100.0%
Porcentaje de superficie determinada situada en zonas RAMSAR		0,00	0.0%
Porcentaje de superficie determinada en zonas vulnerables a la contaminación por nitratos		0,00	0.0%
Mayor pendiente media		3,00	44.58%
Porcentaje de superficie determinada en Red Natura 2000		0,00	0.0%





**DETALLE CRITERIOS DE SELECCIÓN****10.1.12 Agricultura de montaña con orientación ecológica en olivar****PUNTOS: 10,00****Solicitantes de la medida 11, específica para la conversión o mantenimiento en agricultura ecológica****PUNTOS: 3,00 S****Porcentaje de superficie determinada en zonas con limitaciones naturales u otras limitaciones específicas ubicadas en las zonas de montaña****PUNTOS: 4,00 100.0%**

<u>REF.</u>	<u>REFERENCIA SIGPAC</u>	<u>CULTIVO</u>	<u>DESCRIPCIÓN CULTIVO</u>	<u>S/R</u>	<u>SUP. COMPROM.</u> <u>(ha)</u>	<u>SUP. CUMPLE</u> <u>(ha)</u>
2298888	11-036-005-00042-006	101000	OLIVAR-SIN VARIEDAD	S	2,55	2,55

**Porcentaje de superficie determinada situada en zonas RAMSAR****PUNTOS: 0,00 0.0%**

<u>REF.</u>	<u>REFERENCIA SIGPAC</u>	<u>CULTIVO</u>	<u>DESCRIPCIÓN CULTIVO</u>	<u>S/R</u>	<u>SUP. COMPROM.</u> <u>(ha)</u>	<u>SUP. CUMPLE</u> <u>(ha)</u>
2298888	11-036-005-00042-006	101000	OLIVAR-SIN VARIEDAD	S	2,55	0,00

**Porcentaje de superficie determinada en zonas vulnerables a la contaminación por nitratos****PUNTOS: 0,00 0.0%**

<u>REF.</u>	<u>REFERENCIA SIGPAC</u>	<u>CULTIVO</u>	<u>DESCRIPCIÓN CULTIVO</u>	<u>S/R</u>	<u>SUP. COMPROM.</u> <u>(ha)</u>	<u>SUP. CUMPLE</u> <u>(ha)</u>
2298888	11-036-005-00042-006	101000	OLIVAR-SIN VARIEDAD	S	2,55	0,00

**Mayor pendiente media****PUNTOS: 3,00 44.58%**

<u>REF.</u>	<u>REFERENCIA SIGPAC</u>	<u>CULTIVO</u>	<u>DESCRIPCIÓN CULTIVO</u>	<u>S/R</u>	<u>PENDIENTE MEDIA (%)</u>	<u>SUP. COMPROM.</u> <u>(ha)</u>
2298888	11-036-005-00042-006	101000	OLIVAR-SIN VARIEDAD	S	44,58	2,55

**Porcentaje de superficie determinada en Red Natura 2000****PUNTOS: 0,00 0.0%**

<u>REF.</u>	<u>REFERENCIA SIGPAC</u>	<u>CULTIVO</u>	<u>DESCRIPCIÓN CULTIVO</u>	<u>S/R</u>	<u>SUP. COMPROM.</u> <u>(ha)</u>	<u>SUP. CUMPLE</u> <u>(ha)</u>
2298888	11-036-005-00042-006	101000	OLIVAR-SIN VARIEDAD	S	2,55	0,00



<u>APELLIDOS Y NOMBRE / RAZÓN SOCIAL</u>	<u>NIF</u>	<u>EXPEDIENTE</u>	<u>SUP. COMPROMETIDA (ha)</u>
VILLALBA ALCAIDE HNOS. C.B.	E11298502	2007557	64.37

**RESOLUCIÓN**  
**ADMITIDO**

**IMPORTE POR ANUALIDAD**

	<u>2015</u>	<u>2016</u>	<u>2017</u>	<u>2018</u>	<u>2019</u>
IMPORTE MÁXIMO SUBVENCIONABLE	6.234,33 €	6.234,33 €	6.234,33 €	6.234,33 €	6.234,33 €
IMPORTE MEDIO DE TRANSFERENCIA (€/ha)	96,85 €	96,85 €	96,85 €	96,85 €	96,85 €

**RECINTOS COMPROMETIDOS**

<u>REF.</u>	<u>REFERENCIA SIGPAC</u>	<u>CULTIVO</u>	<u>DESCRIPCIÓN CULTIVO</u>	<u>S/R</u>	<u>PEND. MEDIA (%)</u>	<u>SUP. DEC. ADMIN. (ha)</u>	<u>SUP. CERT. (ha)</u>	<u>SUP. CAMPO (ha)</u>	<u>SUP. COMPROM. (ha)</u>
2555426	11-024-045-00010-006	101000	OLIVAR-SIN VARIEDAD	S	33,98	15,54	15,54		15,54
2555429	11-024-044-00153-004	101000	OLIVAR-SIN VARIEDAD	S	35,07	4,18	4,18		4,18
2555430	11-024-045-00010-005	101000	OLIVAR-SIN VARIEDAD	S	24,18	3,44	3,47		3,44
2555434	11-024-044-00153-003	101000	OLIVAR-SIN VARIEDAD	S	23,56	0,64	0,71		0,64
2555436	11-024-044-00153-002	101000	OLIVAR-SIN VARIEDAD	S	22,28	0,04	0,04		0,04
2555437	11-024-044-00156-016	101000	OLIVAR-SIN VARIEDAD	S	27,24	40,53	40,53		40,53

**RESUMEN CRITERIOS DE SELECCIÓN**

**10.1.12 Agricultura de montaña con orientación ecológica en olivar** PUNTOS: 10,00

	<u>PUNTOS</u>	
Solicitantes de la medida 11, específica para la conversión o mantenimiento en agricultura ecológica	3,00	S
Porcentaje de superficie determinada en zonas con limitaciones naturales u otras limitaciones específicas ubicadas en las zonas de montaña	4,00	100.0%
Porcentaje de superficie determinada situada en zonas RAMSAR	0,00	0.0%
Porcentaje de superficie determinada en zonas vulnerables a la contaminación por nitratos	0,00	0.0%
Mayor pendiente media	3,00	29.17%
Porcentaje de superficie determinada en Red Natura 2000	0,00	0.0%



**DETALLE CRITERIOS DE SELECCIÓN****10.1.12 Agricultura de montaña con orientación ecológica en olivar****PUNTOS:** 10,00**Solicitantes de la medida 11, específica para la conversión o mantenimiento en agricultura ecológica****PUNTOS:** 3,00 S**Porcentaje de superficie determinada en zonas con limitaciones naturales u otras limitaciones específicas ubicadas en las zonas de montaña****PUNTOS:** 4,00 100.0%

<u>REF.</u>	<u>REFERENCIA SIGPAC</u>	<u>CULTIVO DESCRIPCIÓN CULTIVO</u>	<u>S/R</u>	<u>SUP. COMPROM.</u> <u>(ha)</u>	<u>SUP. CUMPLE</u> <u>(ha)</u>
2555436	11-024-044-00153-002	101000 OLIVAR-SIN VARIEDAD	S	0,04	0,04
2555434	11-024-044-00153-003	101000 OLIVAR-SIN VARIEDAD	S	0,64	0,64
2555429	11-024-044-00153-004	101000 OLIVAR-SIN VARIEDAD	S	4,18	4,18
2555437	11-024-044-00156-016	101000 OLIVAR-SIN VARIEDAD	S	40,53	40,53
2555430	11-024-045-00010-005	101000 OLIVAR-SIN VARIEDAD	S	3,44	3,44
2555426	11-024-045-00010-006	101000 OLIVAR-SIN VARIEDAD	S	15,54	15,54

**Porcentaje de superficie determinada situada en zonas RAMSAR****PUNTOS:** 0,00 0.0%

<u>REF.</u>	<u>REFERENCIA SIGPAC</u>	<u>CULTIVO DESCRIPCIÓN CULTIVO</u>	<u>S/R</u>	<u>SUP. COMPROM.</u> <u>(ha)</u>	<u>SUP. CUMPLE</u> <u>(ha)</u>
2555436	11-024-044-00153-002	101000 OLIVAR-SIN VARIEDAD	S	0,04	0,00
2555434	11-024-044-00153-003	101000 OLIVAR-SIN VARIEDAD	S	0,64	0,00
2555429	11-024-044-00153-004	101000 OLIVAR-SIN VARIEDAD	S	4,18	0,00
2555437	11-024-044-00156-016	101000 OLIVAR-SIN VARIEDAD	S	40,53	0,00
2555430	11-024-045-00010-005	101000 OLIVAR-SIN VARIEDAD	S	3,44	0,00
2555426	11-024-045-00010-006	101000 OLIVAR-SIN VARIEDAD	S	15,54	0,00

**Porcentaje de superficie determinada en zonas vulnerables a la contaminación por nitratos****PUNTOS:** 0,00 0.0%

<u>REF.</u>	<u>REFERENCIA SIGPAC</u>	<u>CULTIVO DESCRIPCIÓN CULTIVO</u>	<u>S/R</u>	<u>SUP. COMPROM.</u> <u>(ha)</u>	<u>SUP. CUMPLE</u> <u>(ha)</u>
2555436	11-024-044-00153-002	101000 OLIVAR-SIN VARIEDAD	S	0,04	0,00
2555434	11-024-044-00153-003	101000 OLIVAR-SIN VARIEDAD	S	0,64	0,00
2555429	11-024-044-00153-004	101000 OLIVAR-SIN VARIEDAD	S	4,18	0,00
2555437	11-024-044-00156-016	101000 OLIVAR-SIN VARIEDAD	S	40,53	0,00
2555430	11-024-045-00010-005	101000 OLIVAR-SIN VARIEDAD	S	3,44	0,00
2555426	11-024-045-00010-006	101000 OLIVAR-SIN VARIEDAD	S	15,54	0,00

**Mayor pendiente media****PUNTOS:** 3,00 29.17%

<u>REF.</u>	<u>REFERENCIA SIGPAC</u>	<u>CULTIVO DESCRIPCIÓN CULTIVO</u>	<u>S/R</u>	<u>PENDIENTE MEDIA (%)</u>	<u>SUP. COMPROM.</u> <u>(ha)</u>
2555436	11-024-044-00153-002	101000 OLIVAR-SIN VARIEDAD	S	22,28	0,04
2555434	11-024-044-00153-003	101000 OLIVAR-SIN VARIEDAD	S	23,56	0,64
2555429	11-024-044-00153-004	101000 OLIVAR-SIN VARIEDAD	S	35,07	4,18
2555437	11-024-044-00156-016	101000 OLIVAR-SIN VARIEDAD	S	27,24	40,53
2555430	11-024-045-00010-005	101000 OLIVAR-SIN VARIEDAD	S	24,18	3,44
2555426	11-024-045-00010-006	101000 OLIVAR-SIN VARIEDAD	S	33,98	15,54

**Porcentaje de superficie determinada en Red Natura 2000****PUNTOS:** 0,00 0.0%

<u>REF.</u>	<u>REFERENCIA SIGPAC</u>	<u>CULTIVO DESCRIPCIÓN CULTIVO</u>	<u>S/R</u>	<u>SUP. COMPROM.</u> <u>(ha)</u>	<u>SUP. CUMPLE</u> <u>(ha)</u>
2555436	11-024-044-00153-002	101000 OLIVAR-SIN VARIEDAD	S	0,04	0,00
2555434	11-024-044-00153-003	101000 OLIVAR-SIN VARIEDAD	S	0,64	0,00
2555429	11-024-044-00153-004	101000 OLIVAR-SIN VARIEDAD	S	4,18	0,00

<b>REF.</b>	<b>REFERENCIA SIGPAC</b>	<b>CULTIVO</b>	<b>DESCRIPCIÓN CULTIVO</b>	<b>S/R</b>	<b>SUP. COMPROM.</b> <b>(ha)</b>	<b>SUP. CUMPLE</b> <b>(ha)</b>
2555437	11-024-044-00156-016	101000	OLIVAR-SIN VARIEDAD	S	40,53	0,00
2555430	11-024-045-00010-005	101000	OLIVAR-SIN VARIEDAD	S	3,44	0,00
2555426	11-024-045-00010-006	101000	OLIVAR-SIN VARIEDAD	S	15,54	0,00



<u>APELLIDOS Y NOMBRE / RAZÓN SOCIAL</u>	<u>NIF</u>	<u>EXPEDIENTE</u>	<u>SUP. COMPROMETIDA</u>		
			<u>(ha)</u>		
VILLALBA RAMIREZ ANA ISABEL	74926094Y	2006557	24.22		
<b>RESOLUCIÓN ADMITIDO</b>					
<b>IMPORTE POR ANUALIDAD</b>					
	<b>2015</b>	<b>2016</b>	<b>2017</b>	<b>2018</b>	<b>2019</b>
<b>IMPORTE MÁXIMO SUBVENCIONABLE</b>	2.764,47 €	2.764,47 €	2.764,47 €	2.764,47 €	2.764,47 €
<b>IMPORTE MEDIO DE TRANSFERENCIA (€/ha)</b>	114,14 €	114,14 €	114,14 €	114,14 €	114,14 €

**RECINTOS COMPROMETIDOS**

<u>REF.</u>	<u>REFERENCIA SIGPAC</u>	<u>CULTIVO</u>	<u>DESCRIPCIÓN CULTIVO</u>	<u>S/R</u>	<u>PEND. MEDIA (%)</u>	<u>SUP. DEC. ADMIN. (ha)</u>	<u>SUP. CERT. (ha)</u>	<u>SUP. CAMPO (ha)</u>	<u>SUP. COMPROM. (ha)</u>
2563213	11-024-031-00003-001	101000	OLIVAR-SIN VARIEDAD	S	28,61	1,39	1,40		1,39
2563215	11-024-031-00079-002	101000	OLIVAR-SIN VARIEDAD	S	43,73	1,82	1,82		1,82
2563216	11-024-031-00078-001	101000	OLIVAR-SIN VARIEDAD	S	54,03	0,22	0,44		0,22
2563217	11-024-031-00021-001	101000	OLIVAR-SIN VARIEDAD	S	26,53	3,05	3,20		3,05
2563218	11-024-031-00074-001	101000	OLIVAR-SIN VARIEDAD	S	34,38	0,51	0,51		0,51
2563219	11-024-031-00073-002	101000	OLIVAR-SIN VARIEDAD	S	45,14	0,02	0,02		0,02
2563220	11-024-036-00035-022	101000	OLIVAR-SIN VARIEDAD	S	30,86	1,59	1,62		1,59
2563222	11-024-036-00035-001	101000	OLIVAR-SIN VARIEDAD	S	35,60	6,94	7,06		6,94
2563223	11-024-036-00072-002	101000	OLIVAR-SIN VARIEDAD	S	37,91	0,02	0,02		0,02
2563224	11-024-035-00102-001	101000	OLIVAR-SIN VARIEDAD	S	38,21	2,91	2,91		2,91
2563225	11-024-035-00119-001	101000	OLIVAR-SIN VARIEDAD	S	47,68	1,03	1,03		1,03
2563226	11-024-035-00104-001	101000	OLIVAR-SIN VARIEDAD	S	40,38	1,61	1,61		1,61
2563227	11-024-035-00105-001	101000	OLIVAR-SIN VARIEDAD	S	29,04	1,53	1,40		1,40
2563228	11-024-035-00094-001	101000	OLIVAR-SIN VARIEDAD	S	50,78	1,66	2,02		1,66
2563229	11-024-036-00080-001	101000	OLIVAR-SIN VARIEDAD	S	47,68	0,03	0,03		0,03
2563230	11-024-036-00080-001	101000	OLIVAR-SIN VARIEDAD	S	47,68	0,02	0,02		0,02

**INCIDENCIAS****INCIDENCIA DESCRIPCIÓN**

80404 Recinto declarado que no cumple en su totalidad con las normas de producción ecológica (anexo I, Orden 26 de mayo de 2015)  
Ref:2563227 Recinto:11-024-035-00105-001 Cultivo:101000 OLIVAR-SIN VARIEDAD Secano Superficie Certificada (Ha):1,4

**RESUMEN CRITERIOS DE SELECCIÓN****10.1.12 Agricultura de montaña con orientación ecológica en olivar****PUNTOS: 11,29**

	<b>PUNTOS</b>	
<b>Solicitantes de la medida 11, específica para la conversión o mantenimiento en agricultura ecológica</b>	3,00	S
<b>Porcentaje de superficie determinada en zonas con limitaciones naturales u otras limitaciones específicas ubicadas en las zonas de montaña</b>	4,00	100.0%
<b>Porcentaje de superficie determinada situada en zonas RAMSAR</b>	0,00	0.0%
<b>Porcentaje de superficie determinada en zonas vulnerables a la contaminación por nitratos</b>	0,00	0.0%
<b>Mayor pendiente media</b>	3,00	36.34%
<b>Porcentaje de superficie determinada en Red Natura 2000</b>	1,29	28.94%



**DETALLE CRITERIOS DE SELECCIÓN****10.1.12 Agricultura de montaña con orientación ecológica en olivar****PUNTOS:** 11,29**Solicitantes de la medida 11, específica para la conversión o mantenimiento en agricultura ecológica****PUNTOS:** 3,00 S**Porcentaje de superficie determinada en zonas con limitaciones naturales u otras limitaciones específicas ubicadas en las zonas de montaña****PUNTOS:** 4,00 100.0%

<u>REF.</u>	<u>REFERENCIA SIGPAC</u>	<u>CULTIVO DESCRIPCIÓN CULTIVO</u>	<u>S/R</u>	<u>SUP. COMPROM.</u> <u>(ha)</u>	<u>SUP. CUMPLE</u> <u>(ha)</u>
2563213	11-024-031-00003-001	101000 OLIVAR-SIN VARIEDAD	S	1,39	1,39
2563217	11-024-031-00021-001	101000 OLIVAR-SIN VARIEDAD	S	3,05	3,05
2563219	11-024-031-00073-002	101000 OLIVAR-SIN VARIEDAD	S	0,02	0,02
2563218	11-024-031-00074-001	101000 OLIVAR-SIN VARIEDAD	S	0,51	0,51
2563216	11-024-031-00078-001	101000 OLIVAR-SIN VARIEDAD	S	0,22	0,22
2563215	11-024-031-00079-002	101000 OLIVAR-SIN VARIEDAD	S	1,82	1,82
2563228	11-024-035-00094-001	101000 OLIVAR-SIN VARIEDAD	S	1,66	1,66
2563224	11-024-035-00102-001	101000 OLIVAR-SIN VARIEDAD	S	2,91	2,91
2563226	11-024-035-00104-001	101000 OLIVAR-SIN VARIEDAD	S	1,61	1,61
2563227	11-024-035-00105-001	101000 OLIVAR-SIN VARIEDAD	S	1,40	1,40
2563225	11-024-035-00119-001	101000 OLIVAR-SIN VARIEDAD	S	1,03	1,03
2563222	11-024-036-00035-001	101000 OLIVAR-SIN VARIEDAD	S	6,94	6,94
2563220	11-024-036-00035-022	101000 OLIVAR-SIN VARIEDAD	S	1,59	1,59
2563223	11-024-036-00072-002	101000 OLIVAR-SIN VARIEDAD	S	0,02	0,02
2563230	11-024-036-00080-001	101000 OLIVAR-SIN VARIEDAD	S	0,02	0,02
2563229	11-024-036-00080-001	101000 OLIVAR-SIN VARIEDAD	S	0,03	0,03

**Porcentaje de superficie determinada situada en zonas RAMSAR****PUNTOS:** 0,00 0.0%

<u>REF.</u>	<u>REFERENCIA SIGPAC</u>	<u>CULTIVO DESCRIPCIÓN CULTIVO</u>	<u>S/R</u>	<u>SUP. COMPROM.</u> <u>(ha)</u>	<u>SUP. CUMPLE</u> <u>(ha)</u>
2563213	11-024-031-00003-001	101000 OLIVAR-SIN VARIEDAD	S	1,39	0,00
2563217	11-024-031-00021-001	101000 OLIVAR-SIN VARIEDAD	S	3,05	0,00
2563219	11-024-031-00073-002	101000 OLIVAR-SIN VARIEDAD	S	0,02	0,00
2563218	11-024-031-00074-001	101000 OLIVAR-SIN VARIEDAD	S	0,51	0,00
2563216	11-024-031-00078-001	101000 OLIVAR-SIN VARIEDAD	S	0,22	0,00
2563215	11-024-031-00079-002	101000 OLIVAR-SIN VARIEDAD	S	1,82	0,00
2563228	11-024-035-00094-001	101000 OLIVAR-SIN VARIEDAD	S	1,66	0,00
2563224	11-024-035-00102-001	101000 OLIVAR-SIN VARIEDAD	S	2,91	0,00
2563226	11-024-035-00104-001	101000 OLIVAR-SIN VARIEDAD	S	1,61	0,00
2563227	11-024-035-00105-001	101000 OLIVAR-SIN VARIEDAD	S	1,40	0,00
2563225	11-024-035-00119-001	101000 OLIVAR-SIN VARIEDAD	S	1,03	0,00
2563222	11-024-036-00035-001	101000 OLIVAR-SIN VARIEDAD	S	6,94	0,00
2563220	11-024-036-00035-022	101000 OLIVAR-SIN VARIEDAD	S	1,59	0,00
2563223	11-024-036-00072-002	101000 OLIVAR-SIN VARIEDAD	S	0,02	0,00
2563229	11-024-036-00080-001	101000 OLIVAR-SIN VARIEDAD	S	0,03	0,00
2563230	11-024-036-00080-001	101000 OLIVAR-SIN VARIEDAD	S	0,02	0,00

**Porcentaje de superficie determinada en zonas vulnerables a la contaminación por nitratos****PUNTOS:** 0,00 0.0%

<u>REF.</u>	<u>REFERENCIA SIGPAC</u>	<u>CULTIVO DESCRIPCIÓN CULTIVO</u>	<u>S/R</u>	<u>SUP. COMPROM.</u> <u>(ha)</u>	<u>SUP. CUMPLE</u> <u>(ha)</u>
2563213	11-024-031-00003-001	101000 OLIVAR-SIN VARIEDAD	S	1,39	0,00
2563217	11-024-031-00021-001	101000 OLIVAR-SIN VARIEDAD	S	3,05	0,00
2563219	11-024-031-00073-002	101000 OLIVAR-SIN VARIEDAD	S	0,02	0,00
2563218	11-024-031-00074-001	101000 OLIVAR-SIN VARIEDAD	S	0,51	0,00
2563216	11-024-031-00078-001	101000 OLIVAR-SIN VARIEDAD	S	0,22	0,00
2563215	11-024-031-00079-002	101000 OLIVAR-SIN VARIEDAD	S	1,82	0,00
2563228	11-024-035-00094-001	101000 OLIVAR-SIN VARIEDAD	S	1,66	0,00

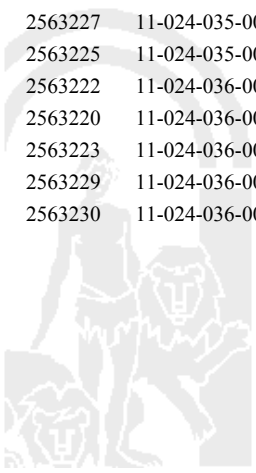
<u>REF.</u>	<u>REFERENCIA SIGPAC</u>	<u>CULTIVO</u>	<u>DESCRIPCIÓN CULTIVO</u>	<u>S/R</u>	<u>SUP. COMPROM.</u> <u>(ha)</u>	<u>SUP. CUMPLE</u> <u>(ha)</u>
2563224	11-024-035-00102-001	101000	OLIVAR-SIN VARIEDAD	S	2,91	0,00
2563226	11-024-035-00104-001	101000	OLIVAR-SIN VARIEDAD	S	1,61	0,00
2563227	11-024-035-00105-001	101000	OLIVAR-SIN VARIEDAD	S	1,40	0,00
2563225	11-024-035-00119-001	101000	OLIVAR-SIN VARIEDAD	S	1,03	0,00
2563222	11-024-036-00035-001	101000	OLIVAR-SIN VARIEDAD	S	6,94	0,00
2563220	11-024-036-00035-022	101000	OLIVAR-SIN VARIEDAD	S	1,59	0,00
2563223	11-024-036-00072-002	101000	OLIVAR-SIN VARIEDAD	S	0,02	0,00
2563229	11-024-036-00080-001	101000	OLIVAR-SIN VARIEDAD	S	0,03	0,00
2563230	11-024-036-00080-001	101000	OLIVAR-SIN VARIEDAD	S	0,02	0,00

**Mayor pendiente media****PUNTOS:** 3,00 36.34%

<u>REF.</u>	<u>REFERENCIA SIGPAC</u>	<u>CULTIVO</u>	<u>DESCRIPCIÓN CULTIVO</u>	<u>S/R</u>	<u>PENDIENTE MEDIA (%)</u>	<u>SUP. COMPROM.</u> <u>(ha)</u>
2563213	11-024-031-00003-001	101000	OLIVAR-SIN VARIEDAD	S	28,61	1,39
2563217	11-024-031-00021-001	101000	OLIVAR-SIN VARIEDAD	S	26,53	3,05
2563219	11-024-031-00073-002	101000	OLIVAR-SIN VARIEDAD	S	45,14	0,02
2563218	11-024-031-00074-001	101000	OLIVAR-SIN VARIEDAD	S	34,38	0,51
2563216	11-024-031-00078-001	101000	OLIVAR-SIN VARIEDAD	S	54,03	0,22
2563215	11-024-031-00079-002	101000	OLIVAR-SIN VARIEDAD	S	43,73	1,82
2563228	11-024-035-00094-001	101000	OLIVAR-SIN VARIEDAD	S	50,78	1,66
2563224	11-024-035-00102-001	101000	OLIVAR-SIN VARIEDAD	S	38,21	2,91
2563226	11-024-035-00104-001	101000	OLIVAR-SIN VARIEDAD	S	40,38	1,61
2563227	11-024-035-00105-001	101000	OLIVAR-SIN VARIEDAD	S	29,04	1,40
2563225	11-024-035-00119-001	101000	OLIVAR-SIN VARIEDAD	S	47,68	1,03
2563222	11-024-036-00035-001	101000	OLIVAR-SIN VARIEDAD	S	35,60	6,94
2563220	11-024-036-00035-022	101000	OLIVAR-SIN VARIEDAD	S	30,86	1,59
2563223	11-024-036-00072-002	101000	OLIVAR-SIN VARIEDAD	S	37,91	0,02
2563229	11-024-036-00080-001	101000	OLIVAR-SIN VARIEDAD	S	47,68	0,03
2563230	11-024-036-00080-001	101000	OLIVAR-SIN VARIEDAD	S	47,68	0,02

**Porcentaje de superficie determinada en Red Natura 2000****PUNTOS:** 1,29 28.94%

<u>REF.</u>	<u>REFERENCIA SIGPAC</u>	<u>CULTIVO</u>	<u>DESCRIPCIÓN CULTIVO</u>	<u>S/R</u>	<u>SUP. COMPROM.</u> <u>(ha)</u>	<u>SUP. CUMPLE</u> <u>(ha)</u>
2563213	11-024-031-00003-001	101000	OLIVAR-SIN VARIEDAD	S	1,39	1,39
2563217	11-024-031-00021-001	101000	OLIVAR-SIN VARIEDAD	S	3,05	3,05
2563219	11-024-031-00073-002	101000	OLIVAR-SIN VARIEDAD	S	0,02	0,02
2563218	11-024-031-00074-001	101000	OLIVAR-SIN VARIEDAD	S	0,51	0,51
2563216	11-024-031-00078-001	101000	OLIVAR-SIN VARIEDAD	S	0,22	0,22
2563215	11-024-031-00079-002	101000	OLIVAR-SIN VARIEDAD	S	1,82	1,82
2563228	11-024-035-00094-001	101000	OLIVAR-SIN VARIEDAD	S	1,66	0,00
2563224	11-024-035-00102-001	101000	OLIVAR-SIN VARIEDAD	S	2,91	0,00
2563226	11-024-035-00104-001	101000	OLIVAR-SIN VARIEDAD	S	1,61	0,00
2563227	11-024-035-00105-001	101000	OLIVAR-SIN VARIEDAD	S	1,40	0,00
2563225	11-024-035-00119-001	101000	OLIVAR-SIN VARIEDAD	S	1,03	0,00
2563222	11-024-036-00035-001	101000	OLIVAR-SIN VARIEDAD	S	6,94	0,00
2563220	11-024-036-00035-022	101000	OLIVAR-SIN VARIEDAD	S	1,59	0,00
2563223	11-024-036-00072-002	101000	OLIVAR-SIN VARIEDAD	S	0,02	0,00
2563229	11-024-036-00080-001	101000	OLIVAR-SIN VARIEDAD	S	0,03	0,00
2563230	11-024-036-00080-001	101000	OLIVAR-SIN VARIEDAD	S	0,02	0,00



<u>APELLIDOS Y NOMBRE / RAZÓN SOCIAL</u>		<u>NIF</u>	<u>EXPEDIENTE</u>	<u>SUP. COMPROMETIDA</u>				
				<u>(ha)</u>				
VILLALBA SANCHEZ ROSA		25529540T	2003697	4.19				
<b>RESOLUCIÓN</b>								
<b>ADMITIDO</b>								
<b>IMPORTE POR ANUALIDAD</b>								
		<b>2015</b>	<b>2016</b>	<b>2017</b>	<b>2018</b>	<b>2019</b>		
<b>IMPORTE MÁXIMO SUBVENCIONABLE</b>		478,25 €	478,25 €	478,25 €	478,25 €	478,25 €		
<b>IMPORTE MEDIO DE TRANSFERENCIA (€/ha)</b>		114,14 €	114,14 €	114,14 €	114,14 €	114,14 €		
<b>RECINTOS COMPROMETIDOS</b>								
<u>REF.</u>	<u>REFERENCIA SIGPAC</u>	<u>CULTIVO</u>	<u>DESCRIPCIÓN CULTIVO</u>	<u>PEND. MEDIA</u>	<u>SUP. DEC. ADMIN.</u>	<u>SUP. CERT.</u>	<u>SUP. CAMPO</u>	<u>SUP. COMPROM.</u>
				<u>S/R</u>	<u>(%)</u>	<u>(ha)</u>	<u>(ha)</u>	<u>(ha)</u>
2286853	11-042-014-00008-005	101000	OLIVAR-SIN VARIEDAD	S	41,62	4,19	4,19	4,19

### RESUMEN CRITERIOS DE SELECCIÓN

<b>10.1.12 Agricultura de montaña con orientación ecológica en olivar</b>		<b>PUNTOS: 14,00</b>	
		<b>PUNTOS</b>	
<b>Solicitantes de la medida 11, específica para la conversión o mantenimiento en agricultura ecológica</b>		3,00	S
<b>Porcentaje de superficie determinada en zonas con limitaciones naturales u otras limitaciones específicas ubicadas en las zonas de montaña</b>		4,00	100.0%
<b>Porcentaje de superficie determinada situada en zonas RAMSAR</b>		0,00	0.0%
<b>Porcentaje de superficie determinada en zonas vulnerables a la contaminación por nitratos</b>		0,00	0.0%
<b>Mayor pendiente media</b>		3,00	41.62%
<b>Porcentaje de superficie determinada en Red Natura 2000</b>		4,00	100.0%





**DETALLE CRITERIOS DE SELECCIÓN****10.1.12 Agricultura de montaña con orientación ecológica en olivar PUNTOS: 14,00****Solicitantes de la medida 11, específica para la conversión o mantenimiento en agricultura ecológica PUNTOS: 3,00 S****Porcentaje de superficie determinada en zonas con limitaciones naturales u otras limitaciones específicas ubicadas en las zonas de montaña PUNTOS: 4,00 100.0%**

<u>REF.</u>	<u>REFERENCIA SIGPAC</u>	<u>CULTIVO DESCRIPCIÓN CULTIVO</u>	<u>S/R</u>	<u>SUP. COMPROM. (ha)</u>	<u>SUP. CUMPLE (ha)</u>
2286853	11-042-014-00008-005	101000 OLIVAR-SIN VARIEDAD	S	4,19	4,19

**Porcentaje de superficie determinada situada en zonas RAMSAR PUNTOS: 0,00 0.0%**

<u>REF.</u>	<u>REFERENCIA SIGPAC</u>	<u>CULTIVO DESCRIPCIÓN CULTIVO</u>	<u>S/R</u>	<u>SUP. COMPROM. (ha)</u>	<u>SUP. CUMPLE (ha)</u>
2286853	11-042-014-00008-005	101000 OLIVAR-SIN VARIEDAD	S	4,19	0,00

**Porcentaje de superficie determinada en zonas vulnerables a la contaminación por nitratos PUNTOS: 0,00 0.0%**

<u>REF.</u>	<u>REFERENCIA SIGPAC</u>	<u>CULTIVO DESCRIPCIÓN CULTIVO</u>	<u>S/R</u>	<u>SUP. COMPROM. (ha)</u>	<u>SUP. CUMPLE (ha)</u>
2286853	11-042-014-00008-005	101000 OLIVAR-SIN VARIEDAD	S	4,19	0,00

**Mayor pendiente media PUNTOS: 3,00 41.62%**

<u>REF.</u>	<u>REFERENCIA SIGPAC</u>	<u>CULTIVO DESCRIPCIÓN CULTIVO</u>	<u>S/R</u>	<u>PENDIENTE MEDIA (%)</u>	<u>SUP. COMPROM. (ha)</u>
2286853	11-042-014-00008-005	101000 OLIVAR-SIN VARIEDAD	S	41,62	4,19

**Porcentaje de superficie determinada en Red Natura 2000 PUNTOS: 4,00 100.0%**

<u>REF.</u>	<u>REFERENCIA SIGPAC</u>	<u>CULTIVO DESCRIPCIÓN CULTIVO</u>	<u>S/R</u>	<u>SUP. COMPROM. (ha)</u>	<u>SUP. CUMPLE (ha)</u>
2286853	11-042-014-00008-005	101000 OLIVAR-SIN VARIEDAD	S	4,19	4,19



<u>APELLIDOS Y NOMBRE / RAZÓN SOCIAL</u>	<u>NIF</u>	<u>EXPEDIENTE</u>	<u>SUP. COMPROMETIDA (ha)</u>
VILLALON BURGOS DIEGO JESUS	74924786D	2005663	7.7

**RESOLUCIÓN ADMITIDO**

**IMPORTE POR ANUALIDAD**

	<u>2015</u>	<u>2016</u>	<u>2017</u>	<u>2018</u>	<u>2019</u>
IMPORTE MÁXIMO SUBVENCIONABLE	878,88 €	878,88 €	878,88 €	878,88 €	878,88 €
IMPORTE MEDIO DE TRANSFERENCIA (€/ha)	114,14 €	114,14 €	114,14 €	114,14 €	114,14 €

**RECINTOS COMPROMETIDOS**

<u>REF.</u>	<u>REFERENCIA SIGPAC</u>	<u>CULTIVO</u>	<u>DESCRIPCIÓN CULTIVO</u>	<u>S/R</u>	<u>PEND. MEDIA (%)</u>	<u>SUP. DEC. ADMIN. (ha)</u>	<u>SUP. CERT. (ha)</u>	<u>SUP. CAMPO (ha)</u>	<u>SUP. COMPROM. (ha)</u>
2533448	11-024-040-00232-007	101000	OLIVAR-SIN VARIEDAD	S	31,82	0,09	0,18		0,09
2533449	11-024-040-00232-007	101000	OLIVAR-SIN VARIEDAD	S	31,82	0,16	0,32		0,16
2533450	11-024-019-00187-006	101000	OLIVAR-SIN VARIEDAD	S	37,15	5,80	5,80		5,80
2533452	11-024-040-00232-007	101000	OLIVAR-SIN VARIEDAD	S	31,82	0,06	0,12		0,06
2533453	11-024-019-00187-008	101000	OLIVAR-SIN VARIEDAD	S	44,37	0,21	0,21		0,21
2533454	11-024-019-00200-007	101000	OLIVAR-SIN VARIEDAD	S	55,91	0,03	0,03		0,03
2533455	11-024-019-00200-010	101000	OLIVAR-SIN VARIEDAD	S	48,58	0,19	0,19		0,19
2533456	11-024-039-00003-001	101000	OLIVAR-SIN VARIEDAD	S	21,06	0,74	0,74		0,74
2533459	11-024-019-00014-010	101000	OLIVAR-SIN VARIEDAD	S	62,09	0,03	0,03		0,03
2533460	11-024-040-00232-007	101000	OLIVAR-SIN VARIEDAD	S	31,82	0,39	0,79		0,39

**INCIDENCIAS****INCIDENCIA DESCRIPCIÓN**

80403 Explotación no inscrita en SIPEA (anexo I, Orden 26 mayo 2015)  
Ref:2533451 Recinto:11-024-019-00193-001 Cultivo:101000 OLIVAR-SIN VARIEDAD Secano

**RESUMEN CRITERIOS DE SELECCIÓN****10.1.12 Agricultura de montaña con orientación ecológica en olivar PUNTOS: 10,00**

	<u>PUNTOS</u>	
Solicitantes de la medida 11, específica para la conversión o mantenimiento en agricultura ecológica	3,00	S
Porcentaje de superficie determinada en zonas con limitaciones naturales u otras limitaciones específicas ubicadas en las zonas de montaña	4,00	100.0%
Porcentaje de superficie determinada situada en zonas RAMSAR	0,00	0.0%
Porcentaje de superficie determinada en zonas vulnerables a la contaminación por nitratos	0,00	0.0%
Mayor pendiente media	3,00	35.77%
Porcentaje de superficie determinada en Red Natura 2000	0,00	0.0%



**DETALLE CRITERIOS DE SELECCIÓN****10.1.12 Agricultura de montaña con orientación ecológica en olivar****PUNTOS:** 10,00**Solicitantes de la medida 11, específica para la conversión o mantenimiento en agricultura ecológica****PUNTOS:** 3,00 S**Porcentaje de superficie determinada en zonas con limitaciones naturales u otras limitaciones específicas ubicadas en las zonas de montaña****PUNTOS:** 4,00 100.0%

<u>REF.</u>	<u>REFERENCIA SIGPAC</u>	<u>CULTIVO DESCRIPCIÓN CULTIVO</u>	<u>S/R</u>	<u>SUP. COMPROM.</u> <u>(ha)</u>	<u>SUP. CUMPLE</u> <u>(ha)</u>
2533459	11-024-019-00014-010	101000 OLIVAR-SIN VARIEDAD	S	0,03	0,03
2533450	11-024-019-00187-006	101000 OLIVAR-SIN VARIEDAD	S	5,80	5,80
2533453	11-024-019-00187-008	101000 OLIVAR-SIN VARIEDAD	S	0,21	0,21
2533454	11-024-019-00200-007	101000 OLIVAR-SIN VARIEDAD	S	0,03	0,03
2533455	11-024-019-00200-010	101000 OLIVAR-SIN VARIEDAD	S	0,19	0,19
2533456	11-024-039-00003-001	101000 OLIVAR-SIN VARIEDAD	S	0,74	0,74
2533449	11-024-040-00232-007	101000 OLIVAR-SIN VARIEDAD	S	0,16	0,16
2533452	11-024-040-00232-007	101000 OLIVAR-SIN VARIEDAD	S	0,06	0,06
2533460	11-024-040-00232-007	101000 OLIVAR-SIN VARIEDAD	S	0,39	0,39
2533448	11-024-040-00232-007	101000 OLIVAR-SIN VARIEDAD	S	0,09	0,09

**Porcentaje de superficie determinada situada en zonas RAMSAR****PUNTOS:** 0,00 0.0%

<u>REF.</u>	<u>REFERENCIA SIGPAC</u>	<u>CULTIVO DESCRIPCIÓN CULTIVO</u>	<u>S/R</u>	<u>SUP. COMPROM.</u> <u>(ha)</u>	<u>SUP. CUMPLE</u> <u>(ha)</u>
2533459	11-024-019-00014-010	101000 OLIVAR-SIN VARIEDAD	S	0,03	0,00
2533450	11-024-019-00187-006	101000 OLIVAR-SIN VARIEDAD	S	5,80	0,00
2533453	11-024-019-00187-008	101000 OLIVAR-SIN VARIEDAD	S	0,21	0,00
2533454	11-024-019-00200-007	101000 OLIVAR-SIN VARIEDAD	S	0,03	0,00
2533455	11-024-019-00200-010	101000 OLIVAR-SIN VARIEDAD	S	0,19	0,00
2533456	11-024-039-00003-001	101000 OLIVAR-SIN VARIEDAD	S	0,74	0,00
2533452	11-024-040-00232-007	101000 OLIVAR-SIN VARIEDAD	S	0,06	0,00
2533449	11-024-040-00232-007	101000 OLIVAR-SIN VARIEDAD	S	0,16	0,00
2533448	11-024-040-00232-007	101000 OLIVAR-SIN VARIEDAD	S	0,09	0,00
2533460	11-024-040-00232-007	101000 OLIVAR-SIN VARIEDAD	S	0,39	0,00

**Porcentaje de superficie determinada en zonas vulnerables a la contaminación por nitratos****PUNTOS:** 0,00 0.0%

<u>REF.</u>	<u>REFERENCIA SIGPAC</u>	<u>CULTIVO DESCRIPCIÓN CULTIVO</u>	<u>S/R</u>	<u>SUP. COMPROM.</u> <u>(ha)</u>	<u>SUP. CUMPLE</u> <u>(ha)</u>
2533459	11-024-019-00014-010	101000 OLIVAR-SIN VARIEDAD	S	0,03	0,00
2533450	11-024-019-00187-006	101000 OLIVAR-SIN VARIEDAD	S	5,80	0,00
2533453	11-024-019-00187-008	101000 OLIVAR-SIN VARIEDAD	S	0,21	0,00
2533454	11-024-019-00200-007	101000 OLIVAR-SIN VARIEDAD	S	0,03	0,00
2533455	11-024-019-00200-010	101000 OLIVAR-SIN VARIEDAD	S	0,19	0,00
2533456	11-024-039-00003-001	101000 OLIVAR-SIN VARIEDAD	S	0,74	0,00
2533448	11-024-040-00232-007	101000 OLIVAR-SIN VARIEDAD	S	0,09	0,00
2533449	11-024-040-00232-007	101000 OLIVAR-SIN VARIEDAD	S	0,16	0,00
2533452	11-024-040-00232-007	101000 OLIVAR-SIN VARIEDAD	S	0,06	0,00
2533460	11-024-040-00232-007	101000 OLIVAR-SIN VARIEDAD	S	0,39	0,00

**Mayor pendiente media****PUNTOS:** 3,00 35.77%

<u>REF.</u>	<u>REFERENCIA SIGPAC</u>	<u>CULTIVO DESCRIPCIÓN CULTIVO</u>	<u>S/R</u>	<u>PENDIENTE MEDIA (%)</u>	<u>SUP. COMPROM.</u> <u>(ha)</u>
2533459	11-024-019-00014-010	101000 OLIVAR-SIN VARIEDAD	S	62,09	0,03
2533450	11-024-019-00187-006	101000 OLIVAR-SIN VARIEDAD	S	37,15	5,80
2533453	11-024-019-00187-008	101000 OLIVAR-SIN VARIEDAD	S	44,37	0,21

REF.	REFERENCIA SIGPAC	CULTIVO	DESCRIPCIÓN CULTIVO	S/R	PENDIENTE	SUP.
					MEDIA (%)	COMPROM. (ha)
2533454	11-024-019-00200-007	101000	OLIVAR-SIN VARIEDAD	S	55,91	0,03
2533455	11-024-019-00200-010	101000	OLIVAR-SIN VARIEDAD	S	48,58	0,19
2533456	11-024-039-00003-001	101000	OLIVAR-SIN VARIEDAD	S	21,06	0,74
2533448	11-024-040-00232-007	101000	OLIVAR-SIN VARIEDAD	S	31,82	0,09
2533449	11-024-040-00232-007	101000	OLIVAR-SIN VARIEDAD	S	31,82	0,16
2533460	11-024-040-00232-007	101000	OLIVAR-SIN VARIEDAD	S	31,82	0,39
2533452	11-024-040-00232-007	101000	OLIVAR-SIN VARIEDAD	S	31,82	0,06

**Porcentaje de superficie determinada en Red Natura 2000**

PUNTOS: 0,00 0.0%

REF.	REFERENCIA SIGPAC	CULTIVO	DESCRIPCIÓN CULTIVO	S/R	SUP.	SUP.
					COMPROM. (ha)	CUMPLE (ha)
2533459	11-024-019-00014-010	101000	OLIVAR-SIN VARIEDAD	S	0,03	0,00
2533450	11-024-019-00187-006	101000	OLIVAR-SIN VARIEDAD	S	5,80	0,00
2533453	11-024-019-00187-008	101000	OLIVAR-SIN VARIEDAD	S	0,21	0,00
2533454	11-024-019-00200-007	101000	OLIVAR-SIN VARIEDAD	S	0,03	0,00
2533455	11-024-019-00200-010	101000	OLIVAR-SIN VARIEDAD	S	0,19	0,00
2533456	11-024-039-00003-001	101000	OLIVAR-SIN VARIEDAD	S	0,74	0,00
2533449	11-024-040-00232-007	101000	OLIVAR-SIN VARIEDAD	S	0,16	0,00
2533452	11-024-040-00232-007	101000	OLIVAR-SIN VARIEDAD	S	0,06	0,00
2533460	11-024-040-00232-007	101000	OLIVAR-SIN VARIEDAD	S	0,39	0,00
2533448	11-024-040-00232-007	101000	OLIVAR-SIN VARIEDAD	S	0,09	0,00



<u>APELLIDOS Y NOMBRE / RAZÓN SOCIAL</u>		<u>NIF</u>	<u>EXPEDIENTE</u>	<u>SUP. COMPROMETIDA</u>				
				<u>(ha)</u>				
VILLALON BURGOS FRANCISCO JAVIER		74924785P	2005614	19.81				
<b>RESOLUCIÓN</b>								
<b>ADMITIDO</b>								
<b>IMPORTE POR ANUALIDAD</b>								
		<u>2015</u>	<u>2016</u>	<u>2017</u>	<u>2018</u>	<u>2019</u>		
<b>IMPORTE MÁXIMO SUBVENCIONABLE</b>		2.261,11 €	2.261,11 €	2.261,11 €	2.261,11 €	2.261,11 €		
<b>IMPORTE MEDIO DE TRANSFERENCIA (€/ha)</b>		114,14 €	114,14 €	114,14 €	114,14 €	114,14 €		
<b>RECINTOS COMPROMETIDOS</b>								
<u>REF.</u>	<u>REFERENCIA SIGPAC</u>	<u>CULTIVO</u>	<u>DESCRIPCIÓN CULTIVO</u>	<u>PEND. MEDIA</u>	<u>SUP. DEC. ADMIN.</u>	<u>SUP. CERT.</u>	<u>SUP. CAMPO</u>	<u>SUP. COMPROM.</u>
				<u>S/R</u>	<u>(%)</u>	<u>(ha)</u>	<u>(ha)</u>	<u>(ha)</u>
2552701	11-024-020-00027-010	101000	OLIVAR-SIN VARIEDAD	S	43,94	19,81	20,12	19,81

**RESUMEN CRITERIOS DE SELECCIÓN**

<b>10.1.12 Agricultura de montaña con orientación ecológica en olivar</b>		<b>PUNTOS: 10,00</b>	
		<b>PUNTOS</b>	
<b>Solicitantes de la medida 11, específica para la conversión o mantenimiento en agricultura ecológica</b>		3,00	S
<b>Porcentaje de superficie determinada en zonas con limitaciones naturales u otras limitaciones específicas ubicadas en las zonas de montaña</b>		4,00	100.0%
<b>Porcentaje de superficie determinada situada en zonas RAMSAR</b>		0,00	0.0%
<b>Porcentaje de superficie determinada en zonas vulnerables a la contaminación por nitratos</b>		0,00	0.0%
<b>Mayor pendiente media</b>		3,00	43.94%
<b>Porcentaje de superficie determinada en Red Natura 2000</b>		0,00	0.0%



**DETALLE CRITERIOS DE SELECCIÓN****10.1.12 Agricultura de montaña con orientación ecológica en olivar****PUNTOS: 10,00****Solicitantes de la medida 11, específica para la conversión o mantenimiento en agricultura ecológica****PUNTOS: 3,00 S****Porcentaje de superficie determinada en zonas con limitaciones naturales u otras limitaciones específicas ubicadas en las zonas de montaña****PUNTOS: 4,00 100.0%**

<u>REF.</u>	<u>REFERENCIA SIGPAC</u>	<u>CULTIVO</u>	<u>DESCRIPCIÓN CULTIVO</u>	<u>S/R</u>	<u>SUP. COMPROM. (ha)</u>	<u>SUP. CUMPLE (ha)</u>
2552701	11-024-020-00027-010	101000	OLIVAR-SIN VARIEDAD	S	19,81	19,81

**Porcentaje de superficie determinada situada en zonas RAMSAR****PUNTOS: 0,00 0.0%**

<u>REF.</u>	<u>REFERENCIA SIGPAC</u>	<u>CULTIVO</u>	<u>DESCRIPCIÓN CULTIVO</u>	<u>S/R</u>	<u>SUP. COMPROM. (ha)</u>	<u>SUP. CUMPLE (ha)</u>
2552701	11-024-020-00027-010	101000	OLIVAR-SIN VARIEDAD	S	19,81	0,00

**Porcentaje de superficie determinada en zonas vulnerables a la contaminación por nitratos****PUNTOS: 0,00 0.0%**

<u>REF.</u>	<u>REFERENCIA SIGPAC</u>	<u>CULTIVO</u>	<u>DESCRIPCIÓN CULTIVO</u>	<u>S/R</u>	<u>SUP. COMPROM. (ha)</u>	<u>SUP. CUMPLE (ha)</u>
2552701	11-024-020-00027-010	101000	OLIVAR-SIN VARIEDAD	S	19,81	0,00

**Mayor pendiente media****PUNTOS: 3,00 43.94%**

<u>REF.</u>	<u>REFERENCIA SIGPAC</u>	<u>CULTIVO</u>	<u>DESCRIPCIÓN CULTIVO</u>	<u>S/R</u>	<u>PENDIENTE MEDIA (%)</u>	<u>SUP. COMPROM. (ha)</u>
2552701	11-024-020-00027-010	101000	OLIVAR-SIN VARIEDAD	S	43,94	19,81

**Porcentaje de superficie determinada en Red Natura 2000****PUNTOS: 0,00 0.0%**

<u>REF.</u>	<u>REFERENCIA SIGPAC</u>	<u>CULTIVO</u>	<u>DESCRIPCIÓN CULTIVO</u>	<u>S/R</u>	<u>SUP. COMPROM. (ha)</u>	<u>SUP. CUMPLE (ha)</u>
2552701	11-024-020-00027-010	101000	OLIVAR-SIN VARIEDAD	S	19,81	0,00



<u>APELLIDOS Y NOMBRE / RAZÓN SOCIAL</u>	<u>NIF</u>	<u>EXPEDIENTE</u>	<u>SUP. COMPROMETIDA</u>			
VILLALON BURGOS SERGIO	15435473N	2006815	<u>(ha)</u>			
<b>RESOLUCIÓN</b>						
<b>ADMITIDO</b>						
<b>IMPORTE POR ANUALIDAD</b>						
		<b>2015</b>	<b>2016</b>	<b>2017</b>	<b>2018</b>	<b>2019</b>
<b>IMPORTE MÁXIMO SUBVENCIONABLE</b>		617,50 €	617,50 €	617,50 €	617,50 €	617,50 €
<b>IMPORTE MEDIO DE TRANSFERENCIA (€/ha)</b>		114,14 €	114,14 €	114,14 €	114,14 €	114,14 €

**RECINTOS COMPROMETIDOS**

<u>REF.</u>	<u>REFERENCIA SIGPAC</u>	<u>CULTIVO</u>	<u>DESCRIPCIÓN CULTIVO</u>	<u>S/R</u>	<u>PEND. MEDIA (%)</u>	<u>SUP. DEC. ADMIN. (ha)</u>	<u>SUP. CERT. (ha)</u>	<u>SUP. CAMPO (ha)</u>	<u>SUP. COMPROM. (ha)</u>
2395656	11-024-020-00028-010	101000	OLIVAR-SIN VARIEDAD	S	27,75	2,77	2,76		2,76
2395657	11-024-022-00028-081	101000	OLIVAR-SIN VARIEDAD	S	49,50	0,06	0,05		0,05
2395658	11-024-022-00028-083	101000	OLIVAR-SIN VARIEDAD	S	50,90	0,08	0,07		0,07
2395660	11-024-022-00028-077	101000	OLIVAR-SIN VARIEDAD	S	47,32	0,32	0,32		0,32
2395661	11-024-022-00028-079	101000	OLIVAR-SIN VARIEDAD	S	53,46	0,06	0,06		0,06
2395662	11-024-022-00028-085	101000	OLIVAR-SIN VARIEDAD	S	34,12	0,07	0,06		0,06
2395663	11-024-022-00028-087	101000	OLIVAR-SIN VARIEDAD	S	40,63	1,16	1,15		1,15
2395664	11-024-022-00028-086	101000	OLIVAR-SIN VARIEDAD	S	27,93	0,11	0,11		0,11
2395665	11-024-022-00028-040	101000	OLIVAR-SIN VARIEDAD	S	36,42	0,14	0,14		0,14
2395666	11-024-022-00028-043	101000	OLIVAR-SIN VARIEDAD	S	65,56	0,03	0,02		0,02
2395668	11-024-022-00028-041	101000	OLIVAR-SIN VARIEDAD	S	42,75	0,23	0,22		0,22
2395670	11-024-022-00028-044	101000	OLIVAR-SIN VARIEDAD	S	27,04	0,21	0,27		0,21
2395671	11-024-022-00028-057	101000	OLIVAR-SIN VARIEDAD	S	41,98	0,08	0,08		0,08
2395672	11-024-022-00028-039	101000	OLIVAR-SIN VARIEDAD	S	50,40	0,16	0,16		0,16

**INCIDENCIAS****INCIDENCIA DESCRIPCIÓN**

80403	Explotación no inscrita en SIPEA (anexo I, Orden 26 mayo 2015)
	Ref:2395659 Recinto:11-024-022-00028-076 Cultivo:101000 OLIVAR-SIN VARIEDAD Secano
	Ref:2395667 Recinto:11-024-022-00028-088 Cultivo:101000 OLIVAR-SIN VARIEDAD Secano
	Ref:2395669 Recinto:11-036-007-00101-003 Cultivo:101000 OLIVAR-SIN VARIEDAD Secano
80404	Recinto declarado que no cumple en su totalidad con las normas de producción ecológica (anexo I, Orden 26 de mayo de 2015)
	Ref:2395656 Recinto:11-024-020-00028-010 Cultivo:101000 OLIVAR-SIN VARIEDAD Secano Superficie Certificada (Ha):2,76
	Ref:2395668 Recinto:11-024-022-00028-041 Cultivo:101000 OLIVAR-SIN VARIEDAD Secano Superficie Certificada (Ha):0,22
	Ref:2395666 Recinto:11-024-022-00028-043 Cultivo:101000 OLIVAR-SIN VARIEDAD Secano Superficie Certificada (Ha):0,02
	Ref:2395657 Recinto:11-024-022-00028-081 Cultivo:101000 OLIVAR-SIN VARIEDAD Secano Superficie Certificada (Ha):0,05
	Ref:2395658 Recinto:11-024-022-00028-083 Cultivo:101000 OLIVAR-SIN VARIEDAD Secano Superficie Certificada (Ha):0,07
	Ref:2395662 Recinto:11-024-022-00028-085 Cultivo:101000 OLIVAR-SIN VARIEDAD Secano Superficie Certificada (Ha):0,06
	Ref:2395663 Recinto:11-024-022-00028-087 Cultivo:101000 OLIVAR-SIN VARIEDAD Secano Superficie Certificada (Ha):1,15

**RESUMEN CRITERIOS DE SELECCIÓN**

<b>10.1.12 Agricultura de montaña con orientación ecológica en olivar</b>	<b>PUNTOS: 10,00</b>	
	<b>PUNTOS</b>	
<b>Solicitantes de la medida 11, específica para la conversión o mantenimiento en agricultura ecológica</b>	3,00	S
<b>Porcentaje de superficie determinada en zonas con limitaciones naturales u otras limitaciones específicas ubicadas en las zonas de montaña</b>	4,00	100.0%
<b>Porcentaje de superficie determinada situada en zonas RAMSAR</b>	0,00	0.0%
<b>Porcentaje de superficie determinada en zonas vulnerables a la contaminación por nitratos</b>	0,00	0.0%
<b>Mayor pendiente media</b>	3,00	34.33%
<b>Porcentaje de superficie determinada en Red Natura 2000</b>	0,00	0.0%



**DETALLE CRITERIOS DE SELECCIÓN****10.1.12 Agricultura de montaña con orientación ecológica en olivar****PUNTOS:** 10,00**Solicitantes de la medida 11, específica para la conversión o mantenimiento en agricultura ecológica****PUNTOS:** 3,00 S**Porcentaje de superficie determinada en zonas con limitaciones naturales u otras limitaciones específicas ubicadas en las zonas de montaña****PUNTOS:** 4,00 100.0%

<u>REF.</u>	<u>REFERENCIA SIGPAC</u>	<u>CULTIVO DESCRIPCIÓN CULTIVO</u>	<u>S/R</u>	<u>SUP. COMPROM. (ha)</u>	<u>SUP. CUMPLE (ha)</u>
2395656	11-024-020-00028-010	101000 OLIVAR-SIN VARIEDAD	S	2,76	2,76
2395672	11-024-022-00028-039	101000 OLIVAR-SIN VARIEDAD	S	0,16	0,16
2395665	11-024-022-00028-040	101000 OLIVAR-SIN VARIEDAD	S	0,14	0,14
2395668	11-024-022-00028-041	101000 OLIVAR-SIN VARIEDAD	S	0,22	0,22
2395666	11-024-022-00028-043	101000 OLIVAR-SIN VARIEDAD	S	0,02	0,02
2395670	11-024-022-00028-044	101000 OLIVAR-SIN VARIEDAD	S	0,21	0,21
2395671	11-024-022-00028-057	101000 OLIVAR-SIN VARIEDAD	S	0,08	0,08
2395660	11-024-022-00028-077	101000 OLIVAR-SIN VARIEDAD	S	0,32	0,32
2395661	11-024-022-00028-079	101000 OLIVAR-SIN VARIEDAD	S	0,06	0,06
2395657	11-024-022-00028-081	101000 OLIVAR-SIN VARIEDAD	S	0,05	0,05
2395658	11-024-022-00028-083	101000 OLIVAR-SIN VARIEDAD	S	0,07	0,07
2395662	11-024-022-00028-085	101000 OLIVAR-SIN VARIEDAD	S	0,06	0,06
2395664	11-024-022-00028-086	101000 OLIVAR-SIN VARIEDAD	S	0,11	0,11
2395663	11-024-022-00028-087	101000 OLIVAR-SIN VARIEDAD	S	1,15	1,15

**Porcentaje de superficie determinada situada en zonas RAMSAR****PUNTOS:** 0,00 0.0%

<u>REF.</u>	<u>REFERENCIA SIGPAC</u>	<u>CULTIVO DESCRIPCIÓN CULTIVO</u>	<u>S/R</u>	<u>SUP. COMPROM. (ha)</u>	<u>SUP. CUMPLE (ha)</u>
2395656	11-024-020-00028-010	101000 OLIVAR-SIN VARIEDAD	S	2,76	0,00
2395672	11-024-022-00028-039	101000 OLIVAR-SIN VARIEDAD	S	0,16	0,00
2395665	11-024-022-00028-040	101000 OLIVAR-SIN VARIEDAD	S	0,14	0,00
2395668	11-024-022-00028-041	101000 OLIVAR-SIN VARIEDAD	S	0,22	0,00
2395666	11-024-022-00028-043	101000 OLIVAR-SIN VARIEDAD	S	0,02	0,00
2395670	11-024-022-00028-044	101000 OLIVAR-SIN VARIEDAD	S	0,21	0,00
2395671	11-024-022-00028-057	101000 OLIVAR-SIN VARIEDAD	S	0,08	0,00
2395660	11-024-022-00028-077	101000 OLIVAR-SIN VARIEDAD	S	0,32	0,00
2395661	11-024-022-00028-079	101000 OLIVAR-SIN VARIEDAD	S	0,06	0,00
2395657	11-024-022-00028-081	101000 OLIVAR-SIN VARIEDAD	S	0,05	0,00
2395658	11-024-022-00028-083	101000 OLIVAR-SIN VARIEDAD	S	0,07	0,00
2395662	11-024-022-00028-085	101000 OLIVAR-SIN VARIEDAD	S	0,06	0,00
2395664	11-024-022-00028-086	101000 OLIVAR-SIN VARIEDAD	S	0,11	0,00
2395663	11-024-022-00028-087	101000 OLIVAR-SIN VARIEDAD	S	1,15	0,00

**Porcentaje de superficie determinada en zonas vulnerables a la contaminación por nitratos****PUNTOS:** 0,00 0.0%

<u>REF.</u>	<u>REFERENCIA SIGPAC</u>	<u>CULTIVO DESCRIPCIÓN CULTIVO</u>	<u>S/R</u>	<u>SUP. COMPROM. (ha)</u>	<u>SUP. CUMPLE (ha)</u>
2395656	11-024-020-00028-010	101000 OLIVAR-SIN VARIEDAD	S	2,76	0,00
2395672	11-024-022-00028-039	101000 OLIVAR-SIN VARIEDAD	S	0,16	0,00
2395665	11-024-022-00028-040	101000 OLIVAR-SIN VARIEDAD	S	0,14	0,00
2395668	11-024-022-00028-041	101000 OLIVAR-SIN VARIEDAD	S	0,22	0,00
2395666	11-024-022-00028-043	101000 OLIVAR-SIN VARIEDAD	S	0,02	0,00
2395670	11-024-022-00028-044	101000 OLIVAR-SIN VARIEDAD	S	0,21	0,00
2395671	11-024-022-00028-057	101000 OLIVAR-SIN VARIEDAD	S	0,08	0,00
2395660	11-024-022-00028-077	101000 OLIVAR-SIN VARIEDAD	S	0,32	0,00
2395661	11-024-022-00028-079	101000 OLIVAR-SIN VARIEDAD	S	0,06	0,00
2395657	11-024-022-00028-081	101000 OLIVAR-SIN VARIEDAD	S	0,05	0,00
2395658	11-024-022-00028-083	101000 OLIVAR-SIN VARIEDAD	S	0,07	0,00



<u>REF.</u>	<u>REFERENCIA SIGPAC</u>	<u>CULTIVO</u>	<u>DESCRIPCIÓN CULTIVO</u>	<u>S/R</u>	<u>SUP. COMPROM.</u> <u>(ha)</u>	<u>SUP. CUMPLE</u> <u>(ha)</u>
2395662	11-024-022-00028-085	101000	OLIVAR-SIN VARIEDAD	S	0,06	0,00
2395664	11-024-022-00028-086	101000	OLIVAR-SIN VARIEDAD	S	0,11	0,00
2395663	11-024-022-00028-087	101000	OLIVAR-SIN VARIEDAD	S	1,15	0,00

**Mayor pendiente media****PUNTOS:** 3,00 34.33%

<u>REF.</u>	<u>REFERENCIA SIGPAC</u>	<u>CULTIVO</u>	<u>DESCRIPCIÓN CULTIVO</u>	<u>S/R</u>	<u>PENDIENTE MEDIA (%)</u>	<u>SUP. COMPROM.</u> <u>(ha)</u>
2395656	11-024-020-00028-010	101000	OLIVAR-SIN VARIEDAD	S	27,75	2,76
2395672	11-024-022-00028-039	101000	OLIVAR-SIN VARIEDAD	S	50,40	0,16
2395665	11-024-022-00028-040	101000	OLIVAR-SIN VARIEDAD	S	36,42	0,14
2395668	11-024-022-00028-041	101000	OLIVAR-SIN VARIEDAD	S	42,75	0,22
2395666	11-024-022-00028-043	101000	OLIVAR-SIN VARIEDAD	S	65,56	0,02
2395670	11-024-022-00028-044	101000	OLIVAR-SIN VARIEDAD	S	27,04	0,21
2395671	11-024-022-00028-057	101000	OLIVAR-SIN VARIEDAD	S	41,98	0,08
2395660	11-024-022-00028-077	101000	OLIVAR-SIN VARIEDAD	S	47,32	0,32
2395661	11-024-022-00028-079	101000	OLIVAR-SIN VARIEDAD	S	53,46	0,06
2395657	11-024-022-00028-081	101000	OLIVAR-SIN VARIEDAD	S	49,50	0,05
2395658	11-024-022-00028-083	101000	OLIVAR-SIN VARIEDAD	S	50,90	0,07
2395662	11-024-022-00028-085	101000	OLIVAR-SIN VARIEDAD	S	34,12	0,06
2395664	11-024-022-00028-086	101000	OLIVAR-SIN VARIEDAD	S	27,93	0,11
2395663	11-024-022-00028-087	101000	OLIVAR-SIN VARIEDAD	S	40,63	1,15

**Porcentaje de superficie determinada en Red Natura 2000****PUNTOS:** 0,00 0.0%

<u>REF.</u>	<u>REFERENCIA SIGPAC</u>	<u>CULTIVO</u>	<u>DESCRIPCIÓN CULTIVO</u>	<u>S/R</u>	<u>SUP. COMPROM.</u> <u>(ha)</u>	<u>SUP. CUMPLE</u> <u>(ha)</u>
2395656	11-024-020-00028-010	101000	OLIVAR-SIN VARIEDAD	S	2,76	0,00
2395672	11-024-022-00028-039	101000	OLIVAR-SIN VARIEDAD	S	0,16	0,00
2395665	11-024-022-00028-040	101000	OLIVAR-SIN VARIEDAD	S	0,14	0,00
2395668	11-024-022-00028-041	101000	OLIVAR-SIN VARIEDAD	S	0,22	0,00
2395666	11-024-022-00028-043	101000	OLIVAR-SIN VARIEDAD	S	0,02	0,00
2395670	11-024-022-00028-044	101000	OLIVAR-SIN VARIEDAD	S	0,21	0,00
2395671	11-024-022-00028-057	101000	OLIVAR-SIN VARIEDAD	S	0,08	0,00
2395660	11-024-022-00028-077	101000	OLIVAR-SIN VARIEDAD	S	0,32	0,00
2395661	11-024-022-00028-079	101000	OLIVAR-SIN VARIEDAD	S	0,06	0,00
2395657	11-024-022-00028-081	101000	OLIVAR-SIN VARIEDAD	S	0,05	0,00
2395658	11-024-022-00028-083	101000	OLIVAR-SIN VARIEDAD	S	0,07	0,00
2395662	11-024-022-00028-085	101000	OLIVAR-SIN VARIEDAD	S	0,06	0,00
2395664	11-024-022-00028-086	101000	OLIVAR-SIN VARIEDAD	S	0,11	0,00
2395663	11-024-022-00028-087	101000	OLIVAR-SIN VARIEDAD	S	1,15	0,00



<u>APELLIDOS Y NOMBRE / RAZÓN SOCIAL</u>		<u>NIF</u>	<u>EXPEDIENTE</u>	<u>SUP. COMPROMETIDA</u>				
				<u>(ha)</u>				
VILLALVA VARGAS MOISES		25585042A	2006397	1.31				
<b>RESOLUCIÓN</b>								
<b>ADMITIDO</b>								
<b>IMPORTE POR ANUALIDAD</b>								
		<b>2015</b>	<b>2016</b>	<b>2017</b>	<b>2018</b>	<b>2019</b>		
<b>IMPORTE MÁXIMO SUBVENCIONABLE</b>		149,52 €	149,52 €	149,52 €	149,52 €	149,52 €		
<b>IMPORTE MEDIO DE TRANSFERENCIA (€/ha)</b>		114,14 €	114,14 €	114,14 €	114,14 €	114,14 €		
<b>RECINTOS COMPROMETIDOS</b>								
<u>REF.</u>	<u>REFERENCIA SIGPAC</u>	<u>CULTIVO</u>	<u>DESCRIPCIÓN CULTIVO</u>	<u>PEND. MEDIA</u>	<u>SUP. DEC. ADMIN.</u>	<u>SUP. CERT.</u>	<u>SUP. CAMPO</u>	<u>SUP. COMPROM.</u>
				<u>S/R</u>	<u>(%)</u>	<u>(ha)</u>	<u>(ha)</u>	<u>(ha)</u>
2302618	11-036-006-00049-001	101000	OLIVAR-SIN VARIEDAD	S	21,76	1,31	1,31	1,31

### RESUMEN CRITERIOS DE SELECCIÓN

<b>10.1.12 Agricultura de montaña con orientación ecológica en olivar</b>		<b>PUNTOS: 8,00</b>	
		<b>PUNTOS</b>	
Solicitantes de la medida 11, específica para la conversión o mantenimiento en agricultura ecológica		3,00	S
Porcentaje de superficie determinada en zonas con limitaciones naturales u otras limitaciones específicas ubicadas en las zonas de montaña		4,00	100.0%
Porcentaje de superficie determinada situada en zonas RAMSAR		0,00	0.0%
Porcentaje de superficie determinada en zonas vulnerables a la contaminación por nitratos		0,00	0.0%
Mayor pendiente media		1,00	21.76%
Porcentaje de superficie determinada en Red Natura 2000		0,00	0.0%



**DETALLE CRITERIOS DE SELECCIÓN****10.1.12 Agricultura de montaña con orientación ecológica en olivar PUNTOS: 8,00**

<b>Solicitantes de la medida 11, específica para la conversión o mantenimiento en agricultura ecológica</b>						<b>PUNTOS:</b>	3,00	S
<b>Porcentaje de superficie determinada en zonas con limitaciones naturales u otras limitaciones específicas ubicadas en las zonas de montaña</b>						<b>PUNTOS:</b>	4,00	100.0%
<u>REF.</u>	<u>REFERENCIA SIGPAC</u>	<u>CULTIVO</u>	<u>DESCRIPCIÓN CULTIVO</u>	<u>S/R</u>		<u>SUP. COMPROM.</u> (ha)	<u>SUP. CUMPLE</u> (ha)	
2302618	11-036-006-00049-001	101000	OLIVAR-SIN VARIEDAD	S		1,31	1,31	
<b>Porcentaje de superficie determinada situada en zonas RAMSAR</b>						<b>PUNTOS:</b>	0,00	0.0%
<u>REF.</u>	<u>REFERENCIA SIGPAC</u>	<u>CULTIVO</u>	<u>DESCRIPCIÓN CULTIVO</u>	<u>S/R</u>		<u>SUP. COMPROM.</u> (ha)	<u>SUP. CUMPLE</u> (ha)	
2302618	11-036-006-00049-001	101000	OLIVAR-SIN VARIEDAD	S		1,31	0,00	
<b>Porcentaje de superficie determinada en zonas vulnerables a la contaminación por nitratos</b>						<b>PUNTOS:</b>	0,00	0.0%
<u>REF.</u>	<u>REFERENCIA SIGPAC</u>	<u>CULTIVO</u>	<u>DESCRIPCIÓN CULTIVO</u>	<u>S/R</u>		<u>SUP. COMPROM.</u> (ha)	<u>SUP. CUMPLE</u> (ha)	
2302618	11-036-006-00049-001	101000	OLIVAR-SIN VARIEDAD	S		1,31	0,00	
<b>Mayor pendiente media</b>						<b>PUNTOS:</b>	1,00	21.76%
<u>REF.</u>	<u>REFERENCIA SIGPAC</u>	<u>CULTIVO</u>	<u>DESCRIPCIÓN CULTIVO</u>	<u>S/R</u>	<u>PENDIENTE MEDIA (%)</u>	<u>SUP. COMPROM.</u> (ha)		
2302618	11-036-006-00049-001	101000	OLIVAR-SIN VARIEDAD	S	21,76	1,31		
<b>Porcentaje de superficie determinada en Red Natura 2000</b>						<b>PUNTOS:</b>	0,00	0.0%
<u>REF.</u>	<u>REFERENCIA SIGPAC</u>	<u>CULTIVO</u>	<u>DESCRIPCIÓN CULTIVO</u>	<u>S/R</u>		<u>SUP. COMPROM.</u> (ha)	<u>SUP. CUMPLE</u> (ha)	
2302618	11-036-006-00049-001	101000	OLIVAR-SIN VARIEDAD	S		1,31	0,00	



<u>APELLIDOS Y NOMBRE / RAZÓN SOCIAL</u>	<u>NIF</u>	<u>EXPEDIENTE</u>	<u>SUP. COMPROMETIDA (ha)</u>
ZAMBRANA CALDERON ANA	75742779F	2005833	13.47

**RESOLUCIÓN  
ADMITIDO**

**IMPORTE POR ANUALIDAD**

	<u>2015</u>	<u>2016</u>	<u>2017</u>	<u>2018</u>	<u>2019</u>
IMPORTE MÁXIMO SUBVENCIONABLE	1.537,47 €	1.537,47 €	1.537,47 €	1.537,47 €	1.537,47 €
IMPORTE MEDIO DE TRANSFERENCIA (€/ha)	114,14 €	114,14 €	114,14 €	114,14 €	114,14 €

**RECINTOS COMPROMETIDOS**

<u>REF.</u>	<u>REFERENCIA SIGPAC</u>	<u>CULTIVO</u>	<u>DESCRIPCIÓN CULTIVO</u>	<u>S/R</u>	<u>PEND. MEDIA (%)</u>	<u>SUP. DEC. ADMIN. (ha)</u>	<u>SUP. CERT. (ha)</u>	<u>SUP. CAMPO (ha)</u>	<u>SUP. COMPROM. (ha)</u>
2535230	11-036-002-00021-004	101000	OLIVAR-SIN VARIEDAD	S	43,40	7,90	7,90		7,90
2535232	11-036-002-00021-027	101000	OLIVAR-SIN VARIEDAD	S	49,83	2,64	2,64		2,64
2535233	11-036-002-00166-004	101000	OLIVAR-SIN VARIEDAD	S	43,46	2,93	2,93		2,93

**INCIDENCIAS**

**INCIDENCIA DESCRIPCIÓN**

80403 Explotación no inscrita en SIPEA (anexo I, Orden 26 mayo 2015)  
Ref:2535231 Recinto:11-036-002-00022-001 Cultivo:101000 OLIVAR-SIN VARIEDAD Secano

**RESUMEN CRITERIOS DE SELECCIÓN**

**10.1.12 Agricultura de montaña con orientación ecológica en olivar PUNTOS: 10,00**

	<u>PUNTOS</u>	
Solicitantes de la medida 11, específica para la conversión o mantenimiento en agricultura ecológica	3,00	S
Porcentaje de superficie determinada en zonas con limitaciones naturales u otras limitaciones específicas ubicadas en las zonas de montaña	4,00	100.0%
Porcentaje de superficie determinada situada en zonas RAMSAR	0,00	0.0%
Porcentaje de superficie determinada en zonas vulnerables a la contaminación por nitratos	0,00	0.0%
Mayor pendiente media	3,00	44.67%
Porcentaje de superficie determinada en Red Natura 2000	0,00	0.0%



**DETALLE CRITERIOS DE SELECCIÓN****10.1.12 Agricultura de montaña con orientación ecológica en olivar****PUNTOS: 10,00****Solicitantes de la medida 11, específica para la conversión o mantenimiento en agricultura ecológica****PUNTOS: 3,00 S****Porcentaje de superficie determinada en zonas con limitaciones naturales u otras limitaciones específicas ubicadas en las zonas de montaña****PUNTOS: 4,00 100.0%**

<u>REF.</u>	<u>REFERENCIA SIGPAC</u>	<u>CULTIVO</u>	<u>DESCRIPCIÓN CULTIVO</u>	<u>S/R</u>	<u>SUP. COMPROM.</u> <u>(ha)</u>	<u>SUP. CUMPLE</u> <u>(ha)</u>
2535230	11-036-002-00021-004	101000	OLIVAR-SIN VARIEDAD	S	7,90	7,90
2535232	11-036-002-00021-027	101000	OLIVAR-SIN VARIEDAD	S	2,64	2,64
2535233	11-036-002-00166-004	101000	OLIVAR-SIN VARIEDAD	S	2,93	2,93

**Porcentaje de superficie determinada situada en zonas RAMSAR****PUNTOS: 0,00 0.0%**

<u>REF.</u>	<u>REFERENCIA SIGPAC</u>	<u>CULTIVO</u>	<u>DESCRIPCIÓN CULTIVO</u>	<u>S/R</u>	<u>SUP. COMPROM.</u> <u>(ha)</u>	<u>SUP. CUMPLE</u> <u>(ha)</u>
2535230	11-036-002-00021-004	101000	OLIVAR-SIN VARIEDAD	S	7,90	0,00
2535232	11-036-002-00021-027	101000	OLIVAR-SIN VARIEDAD	S	2,64	0,00
2535233	11-036-002-00166-004	101000	OLIVAR-SIN VARIEDAD	S	2,93	0,00

**Porcentaje de superficie determinada en zonas vulnerables a la contaminación por nitratos****PUNTOS: 0,00 0.0%**

<u>REF.</u>	<u>REFERENCIA SIGPAC</u>	<u>CULTIVO</u>	<u>DESCRIPCIÓN CULTIVO</u>	<u>S/R</u>	<u>SUP. COMPROM.</u> <u>(ha)</u>	<u>SUP. CUMPLE</u> <u>(ha)</u>
2535230	11-036-002-00021-004	101000	OLIVAR-SIN VARIEDAD	S	7,90	0,00
2535232	11-036-002-00021-027	101000	OLIVAR-SIN VARIEDAD	S	2,64	0,00
2535233	11-036-002-00166-004	101000	OLIVAR-SIN VARIEDAD	S	2,93	0,00

**Mayor pendiente media****PUNTOS: 3,00 44.67%**

<u>REF.</u>	<u>REFERENCIA SIGPAC</u>	<u>CULTIVO</u>	<u>DESCRIPCIÓN CULTIVO</u>	<u>S/R</u>	<u>PENDIENTE MEDIA (%)</u>	<u>SUP. COMPROM.</u> <u>(ha)</u>
2535230	11-036-002-00021-004	101000	OLIVAR-SIN VARIEDAD	S	43,40	7,90
2535232	11-036-002-00021-027	101000	OLIVAR-SIN VARIEDAD	S	49,83	2,64
2535233	11-036-002-00166-004	101000	OLIVAR-SIN VARIEDAD	S	43,46	2,93

**Porcentaje de superficie determinada en Red Natura 2000****PUNTOS: 0,00 0.0%**

<u>REF.</u>	<u>REFERENCIA SIGPAC</u>	<u>CULTIVO</u>	<u>DESCRIPCIÓN CULTIVO</u>	<u>S/R</u>	<u>SUP. COMPROM.</u> <u>(ha)</u>	<u>SUP. CUMPLE</u> <u>(ha)</u>
2535230	11-036-002-00021-004	101000	OLIVAR-SIN VARIEDAD	S	7,90	0,00
2535232	11-036-002-00021-027	101000	OLIVAR-SIN VARIEDAD	S	2,64	0,00
2535233	11-036-002-00166-004	101000	OLIVAR-SIN VARIEDAD	S	2,93	0,00



<u>APELLIDOS Y NOMBRE / RAZÓN SOCIAL</u>	<u>NIF</u>	<u>EXPEDIENTE</u>	<u>SUP. COMPROMETIDA (ha)</u>
ZAMORANO CORRALES ANGEL	31450409W	2006586	32.27

**RESOLUCIÓN  
ADMITIDO**

**IMPORTE POR ANUALIDAD**

	<u>2015</u>	<u>2016</u>	<u>2017</u>	<u>2018</u>	<u>2019</u>
IMPORTE MÁXIMO SUBVENCIONABLE	3.683,30 €	3.683,30 €	3.683,30 €	3.683,30 €	3.683,30 €
IMPORTE MEDIO DE TRANSFERENCIA (€/ha)	114,14 €	114,14 €	114,14 €	114,14 €	114,14 €

**RECINTOS COMPROMETIDOS**

<u>REF.</u>	<u>REFERENCIA SIGPAC</u>	<u>CULTIVO</u>	<u>DESCRIPCIÓN CULTIVO</u>	<u>S/R</u>	<u>PEND. MEDIA (%)</u>	<u>SUP. DEC. ADMIN. (ha)</u>	<u>SUP. CERT. (ha)</u>	<u>SUP. CAMPO (ha)</u>	<u>SUP. COMPROM. (ha)</u>
2552866	11-041-023-00028-011	101000	OLIVAR-SIN VARIEDAD	S	26,54	12,02	12,06		12,02
2552867	11-041-023-00028-010	101000	OLIVAR-SIN VARIEDAD	S	29,70	6,55	6,55		6,55
2552868	11-041-023-00028-008	101000	OLIVAR-SIN VARIEDAD	S	21,89	8,82	8,93		8,82
2552869	11-041-023-00032-043	101000	OLIVAR-SIN VARIEDAD	S	20,83	0,63	0,99		0,63
2552870	11-041-023-00032-009	101000	OLIVAR-SIN VARIEDAD	S	37,20	0,69	2,07		0,69
2552871	11-041-023-00032-034	101000	OLIVAR-SIN VARIEDAD	S	35,40	3,56	8,36		3,56

**RESUMEN CRITERIOS DE SELECCIÓN**

**10.1.12 Agricultura de montaña con orientación ecológica en olivar** PUNTOS: 6,00

	<u>PUNTOS</u>	
Solicitantes de la medida 11, específica para la conversión o mantenimiento en agricultura ecológica	3,00	S
Porcentaje de superficie determinada en zonas con limitaciones naturales u otras limitaciones específicas ubicadas en las zonas de montaña	0,00	0.0%
Porcentaje de superficie determinada situada en zonas RAMSAR	0,00	0.0%
Porcentaje de superficie determinada en zonas vulnerables a la contaminación por nitratos	0,00	0.0%
Mayor pendiente media	3,00	27.0%
Porcentaje de superficie determinada en Red Natura 2000	0,00	0.0%



**DETALLE CRITERIOS DE SELECCIÓN****10.1.12 Agricultura de montaña con orientación ecológica en olivar****PUNTOS: 6,00****Solicitantes de la medida 11, específica para la conversión o mantenimiento en agricultura ecológica****PUNTOS: 3,00 S****Porcentaje de superficie determinada en zonas con limitaciones naturales u otras limitaciones específicas ubicadas en las zonas de montaña****PUNTOS: 0,00 0.0%**

<u>REF.</u>	<u>REFERENCIA SIGPAC</u>	<u>CULTIVO DESCRIPCIÓN CULTIVO</u>	<u>S/R</u>	<u>SUP. COMPROM.</u> <u>(ha)</u>	<u>SUP. CUMPLE</u> <u>(ha)</u>
2552868	11-041-023-00028-008	101000 OLIVAR-SIN VARIEDAD	S	8,82	0,00
2552867	11-041-023-00028-010	101000 OLIVAR-SIN VARIEDAD	S	6,55	0,00
2552866	11-041-023-00028-011	101000 OLIVAR-SIN VARIEDAD	S	12,02	0,00
2552870	11-041-023-00032-009	101000 OLIVAR-SIN VARIEDAD	S	0,69	0,00
2552871	11-041-023-00032-034	101000 OLIVAR-SIN VARIEDAD	S	3,56	0,00
2552869	11-041-023-00032-043	101000 OLIVAR-SIN VARIEDAD	S	0,63	0,00

**Porcentaje de superficie determinada situada en zonas RAMSAR****PUNTOS: 0,00 0.0%**

<u>REF.</u>	<u>REFERENCIA SIGPAC</u>	<u>CULTIVO DESCRIPCIÓN CULTIVO</u>	<u>S/R</u>	<u>SUP. COMPROM.</u> <u>(ha)</u>	<u>SUP. CUMPLE</u> <u>(ha)</u>
2552868	11-041-023-00028-008	101000 OLIVAR-SIN VARIEDAD	S	8,82	0,00
2552867	11-041-023-00028-010	101000 OLIVAR-SIN VARIEDAD	S	6,55	0,00
2552866	11-041-023-00028-011	101000 OLIVAR-SIN VARIEDAD	S	12,02	0,00
2552870	11-041-023-00032-009	101000 OLIVAR-SIN VARIEDAD	S	0,69	0,00
2552871	11-041-023-00032-034	101000 OLIVAR-SIN VARIEDAD	S	3,56	0,00
2552869	11-041-023-00032-043	101000 OLIVAR-SIN VARIEDAD	S	0,63	0,00

**Porcentaje de superficie determinada en zonas vulnerables a la contaminación por nitratos****PUNTOS: 0,00 0.0%**

<u>REF.</u>	<u>REFERENCIA SIGPAC</u>	<u>CULTIVO DESCRIPCIÓN CULTIVO</u>	<u>S/R</u>	<u>SUP. COMPROM.</u> <u>(ha)</u>	<u>SUP. CUMPLE</u> <u>(ha)</u>
2552868	11-041-023-00028-008	101000 OLIVAR-SIN VARIEDAD	S	8,82	0,00
2552867	11-041-023-00028-010	101000 OLIVAR-SIN VARIEDAD	S	6,55	0,00
2552866	11-041-023-00028-011	101000 OLIVAR-SIN VARIEDAD	S	12,02	0,00
2552870	11-041-023-00032-009	101000 OLIVAR-SIN VARIEDAD	S	0,69	0,00
2552871	11-041-023-00032-034	101000 OLIVAR-SIN VARIEDAD	S	3,56	0,00
2552869	11-041-023-00032-043	101000 OLIVAR-SIN VARIEDAD	S	0,63	0,00

**Mayor pendiente media****PUNTOS: 3,00 27.0%**

<u>REF.</u>	<u>REFERENCIA SIGPAC</u>	<u>CULTIVO DESCRIPCIÓN CULTIVO</u>	<u>S/R</u>	<u>PENDIENTE MEDIA (%)</u>	<u>SUP. COMPROM.</u> <u>(ha)</u>
2552868	11-041-023-00028-008	101000 OLIVAR-SIN VARIEDAD	S	21,89	8,82
2552867	11-041-023-00028-010	101000 OLIVAR-SIN VARIEDAD	S	29,70	6,55
2552866	11-041-023-00028-011	101000 OLIVAR-SIN VARIEDAD	S	26,54	12,02
2552870	11-041-023-00032-009	101000 OLIVAR-SIN VARIEDAD	S	37,20	0,69
2552871	11-041-023-00032-034	101000 OLIVAR-SIN VARIEDAD	S	35,40	3,56
2552869	11-041-023-00032-043	101000 OLIVAR-SIN VARIEDAD	S	20,83	0,63

**Porcentaje de superficie determinada en Red Natura 2000****PUNTOS: 0,00 0.0%**

<u>REF.</u>	<u>REFERENCIA SIGPAC</u>	<u>CULTIVO DESCRIPCIÓN CULTIVO</u>	<u>S/R</u>	<u>SUP. COMPROM.</u> <u>(ha)</u>	<u>SUP. CUMPLE</u> <u>(ha)</u>
2552868	11-041-023-00028-008	101000 OLIVAR-SIN VARIEDAD	S	8,82	0,00
2552867	11-041-023-00028-010	101000 OLIVAR-SIN VARIEDAD	S	6,55	0,00
2552866	11-041-023-00028-011	101000 OLIVAR-SIN VARIEDAD	S	12,02	0,00

<b>REF.</b>	<b>REFERENCIA SIGPAC</b>	<b>CULTIVO</b>	<b>DESCRIPCIÓN CULTIVO</b>	<b>S/R</b>	<b>SUP. COMPROM.</b> <b>(ha)</b>	<b>SUP. CUMPLE</b> <b>(ha)</b>
2552870	11-041-023-00032-009	101000	OLIVAR-SIN VARIEDAD	S	0,69	0,00
2552871	11-041-023-00032-034	101000	OLIVAR-SIN VARIEDAD	S	3,56	0,00
2552869	11-041-023-00032-043	101000	OLIVAR-SIN VARIEDAD	S	0,63	0,00





<u>APELLIDOS Y NOMBRE / RAZÓN SOCIAL</u>		<u>NIF</u>	<u>EXPEDIENTE</u>	<u>SUP. COMPROMETIDA</u>				
				<u>(ha)</u>				
ZARZUELA ROMERO MANUEL		31616879K	2005867	1.95				
<b>RESOLUCIÓN</b>								
<b>ADMITIDO</b>								
<b>IMPORTE POR ANUALIDAD</b>								
		<u>2015</u>	<u>2016</u>	<u>2017</u>	<u>2018</u>	<u>2019</u>		
IMPORTE MÁXIMO SUBVENCIONABLE		222,57 €	222,57 €	222,57 €	222,57 €	222,57 €		
IMPORTE MEDIO DE TRANSFERENCIA (€/ha)		114,14 €	114,14 €	114,14 €	114,14 €	114,14 €		
<b>RECINTOS COMPROMETIDOS</b>								
<u>REF.</u>	<u>REFERENCIA SIGPAC</u>	<u>CULTIVO</u>	<u>DESCRIPCIÓN CULTIVO</u>	<u>PEND. MEDIA</u>	<u>SUP. DEC. ADMIN.</u>	<u>SUP. CERT.</u>	<u>SUP. CAMPO</u>	<u>SUP. COMPROM.</u>
				<u>S/R</u>	<u>(%)</u>	<u>(ha)</u>	<u>(ha)</u>	<u>(ha)</u>
2535716	11-029-014-00008-001	101000	OLIVAR-SIN VARIEDAD	S	44,33	0,05	0,05	0,05
2535717	11-029-015-00013-003	101000	OLIVAR-SIN VARIEDAD	S	45,29	1,90	1,90	1,90

### RESUMEN CRITERIOS DE SELECCIÓN

<b>10.1.12 Agricultura de montaña con orientación ecológica en olivar</b>		<b>PUNTOS: 10,00</b>	
		<b>PUNTOS</b>	
Solicitantes de la medida 11, específica para la conversión o mantenimiento en agricultura ecológica		3,00	S
Porcentaje de superficie determinada en zonas con limitaciones naturales u otras limitaciones específicas ubicadas en las zonas de montaña		4,00	100.0%
Porcentaje de superficie determinada situada en zonas RAMSAR		0,00	0.0%
Porcentaje de superficie determinada en zonas vulnerables a la contaminación por nitratos		0,00	0.0%
Mayor pendiente media		3,00	45.27%
Porcentaje de superficie determinada en Red Natura 2000		0,00	0.0%



**DETALLE CRITERIOS DE SELECCIÓN****10.1.12 Agricultura de montaña con orientación ecológica en olivar****PUNTOS: 10,00****Solicitantes de la medida 11, específica para la conversión o mantenimiento en agricultura ecológica****PUNTOS: 3,00 S****Porcentaje de superficie determinada en zonas con limitaciones naturales u otras limitaciones específicas ubicadas en las zonas de montaña****PUNTOS: 4,00 100.0%**

<u>REF.</u>	<u>REFERENCIA SIGPAC</u>	<u>CULTIVO</u>	<u>DESCRIPCIÓN CULTIVO</u>	<u>S/R</u>	<u>SUP. COMPROM.</u> <u>(ha)</u>	<u>SUP. CUMPLE</u> <u>(ha)</u>
2535716	11-029-014-00008-001	101000	OLIVAR-SIN VARIEDAD	S	0,05	0,05
2535717	11-029-015-00013-003	101000	OLIVAR-SIN VARIEDAD	S	1,90	1,90

**Porcentaje de superficie determinada situada en zonas RAMSAR****PUNTOS: 0,00 0.0%**

<u>REF.</u>	<u>REFERENCIA SIGPAC</u>	<u>CULTIVO</u>	<u>DESCRIPCIÓN CULTIVO</u>	<u>S/R</u>	<u>SUP. COMPROM.</u> <u>(ha)</u>	<u>SUP. CUMPLE</u> <u>(ha)</u>
2535716	11-029-014-00008-001	101000	OLIVAR-SIN VARIEDAD	S	0,05	0,00
2535717	11-029-015-00013-003	101000	OLIVAR-SIN VARIEDAD	S	1,90	0,00

**Porcentaje de superficie determinada en zonas vulnerables a la contaminación por nitratos****PUNTOS: 0,00 0.0%**

<u>REF.</u>	<u>REFERENCIA SIGPAC</u>	<u>CULTIVO</u>	<u>DESCRIPCIÓN CULTIVO</u>	<u>S/R</u>	<u>SUP. COMPROM.</u> <u>(ha)</u>	<u>SUP. CUMPLE</u> <u>(ha)</u>
2535716	11-029-014-00008-001	101000	OLIVAR-SIN VARIEDAD	S	0,05	0,00
2535717	11-029-015-00013-003	101000	OLIVAR-SIN VARIEDAD	S	1,90	0,00

**Mayor pendiente media****PUNTOS: 3,00 45.27%**

<u>REF.</u>	<u>REFERENCIA SIGPAC</u>	<u>CULTIVO</u>	<u>DESCRIPCIÓN CULTIVO</u>	<u>S/R</u>	<u>PENDIENTE MEDIA (%)</u>	<u>SUP. COMPROM.</u> <u>(ha)</u>
2535716	11-029-014-00008-001	101000	OLIVAR-SIN VARIEDAD	S	44,33	0,05
2535717	11-029-015-00013-003	101000	OLIVAR-SIN VARIEDAD	S	45,29	1,90

**Porcentaje de superficie determinada en Red Natura 2000****PUNTOS: 0,00 0.0%**

<u>REF.</u>	<u>REFERENCIA SIGPAC</u>	<u>CULTIVO</u>	<u>DESCRIPCIÓN CULTIVO</u>	<u>S/R</u>	<u>SUP. COMPROM.</u> <u>(ha)</u>	<u>SUP. CUMPLE</u> <u>(ha)</u>
2535716	11-029-014-00008-001	101000	OLIVAR-SIN VARIEDAD	S	0,05	0,00
2535717	11-029-015-00013-003	101000	OLIVAR-SIN VARIEDAD	S	1,90	0,00



**CÓRDOBA**

<b>APELLIDOS Y NOMBRE / RAZÓN SOCIAL</b>		<b>NIF</b>	<b>EXPEDIENTE</b>	<b>SUP. COMPROMETIDA</b>					
				<b>(ha)</b>					
AGENJO CABEZAS MARIA JOSEFA PAULA		30055297R	3037458	5,31					
<b>RESOLUCIÓN ADMITIDO</b>									
<b>IMPORTE POR ANUALIDAD</b>									
		<b>2015</b>	<b>2016</b>	<b>2017</b>	<b>2018</b>	<b>2019</b>			
<b>IMPORTE MÁXIMO SUBVENCIONABLE</b>		606,08 €	606,08 €	606,08 €	606,08 €	606,08 €			
<b>IMPORTE MEDIO DE TRANSFERENCIA (€/ha)</b>		114,14 €	114,14 €	114,14 €	114,14 €	114,14 €			
<b>RECINTOS COMPROMETIDOS</b>									
<b>REF.</b>	<b>REFERENCIA SIGPAC</b>	<b>CULTIVO</b>	<b>DESCRIPCIÓN CULTIVO</b>	<b>S/R</b>	<b>PEND. MEDIA (%)</b>	<b>SUP. DEC. ADMIN. (ha)</b>	<b>SUP. CERT. (ha)</b>	<b>SUP. CAMPO (ha)</b>	<b>SUP. COMPROM. (ha)</b>
2405435	14-054-043-00068-001	101000	OLIVAR-SIN VARIEDAD	S	33,90	0,38	0,38		0,38
2405437	14-054-043-00073-001	101000	OLIVAR-SIN VARIEDAD	S	47,94	0,15	0,15		0,15
2405438	14-054-043-00070-001	101000	OLIVAR-SIN VARIEDAD	S	37,48	0,96	0,96		0,96
2405439	14-054-043-00131-001	101000	OLIVAR-SIN VARIEDAD	S	39,77	0,24	0,24		0,24
2405440	14-054-043-00084-001	101000	OLIVAR-SIN VARIEDAD	S	44,50	2,46	2,46		2,46
2405441	14-054-043-00130-001	101000	OLIVAR-SIN VARIEDAD	S	26,02	0,48	0,48		0,48
2405442	14-054-043-00129-001	101000	OLIVAR-SIN VARIEDAD	S	38,81	0,64	0,64		0,64

**INCIDENCIAS****INCIDENCIA DESCRIPCIÓN**

80403 Explotación no inscrita en SIPEA (anexo I, Orden 26 mayo 2015)

Ref:2405436 Recinto:14-054-043-00068-003 Cultivo:101000 OLIVAR-SIN VARIEDAD Secano

**RESUMEN CRITERIOS DE SELECCIÓN****10.1.12 Agricultura de montaña con orientación ecológica en olivar****PUNTOS: 10,00**

	<b>PUNTOS</b>	
<b>Solicitantes de la medida 11, específica para la conversión o mantenimiento en agricultura ecológica</b>	3,00	S
<b>Porcentaje de superficie determinada en zonas con limitaciones naturales u otras limitaciones específicas ubicadas en las zonas de montaña</b>	4,00	100.0%
<b>Porcentaje de superficie determinada situada en zonas RAMSAR</b>	0,00	0.0%
<b>Porcentaje de superficie determinada en zonas vulnerables a la contaminación por nitratos</b>	0,00	0.0%
<b>Mayor pendiente media</b>	3,00	40.0%
<b>Porcentaje de superficie determinada en Red Natura 2000</b>	0,00	0.0%



**DETALLE CRITERIOS DE SELECCIÓN****10.1.12 Agricultura de montaña con orientación ecológica en olivar****PUNTOS:** 10,00**Solicitantes de la medida 11, específica para la conversión o mantenimiento en agricultura ecológica****PUNTOS:** 3,00 S**Porcentaje de superficie determinada en zonas con limitaciones naturales u otras limitaciones específicas ubicadas en las zonas de montaña****PUNTOS:** 4,00 100.0%

<u>REF.</u>	<u>REFERENCIA SIGPAC</u>	<u>CULTIVO</u>	<u>DESCRIPCIÓN CULTIVO</u>	<u>S/R</u>	<u>SUP. COMPROM.</u> <u>(ha)</u>	<u>SUP. CUMPLE</u> <u>(ha)</u>
2405435	14-054-043-00068-001	101000	OLIVAR-SIN VARIEDAD	S	0,38	0,38
2405438	14-054-043-00070-001	101000	OLIVAR-SIN VARIEDAD	S	0,96	0,96
2405437	14-054-043-00073-001	101000	OLIVAR-SIN VARIEDAD	S	0,15	0,15
2405440	14-054-043-00084-001	101000	OLIVAR-SIN VARIEDAD	S	2,46	2,46
2405442	14-054-043-00129-001	101000	OLIVAR-SIN VARIEDAD	S	0,64	0,64
2405441	14-054-043-00130-001	101000	OLIVAR-SIN VARIEDAD	S	0,48	0,48
2405439	14-054-043-00131-001	101000	OLIVAR-SIN VARIEDAD	S	0,24	0,24

**Porcentaje de superficie determinada situada en zonas RAMSAR****PUNTOS:** 0,00 0.0%

<u>REF.</u>	<u>REFERENCIA SIGPAC</u>	<u>CULTIVO</u>	<u>DESCRIPCIÓN CULTIVO</u>	<u>S/R</u>	<u>SUP. COMPROM.</u> <u>(ha)</u>	<u>SUP. CUMPLE</u> <u>(ha)</u>
2405435	14-054-043-00068-001	101000	OLIVAR-SIN VARIEDAD	S	0,38	0,00
2405438	14-054-043-00070-001	101000	OLIVAR-SIN VARIEDAD	S	0,96	0,00
2405437	14-054-043-00073-001	101000	OLIVAR-SIN VARIEDAD	S	0,15	0,00
2405440	14-054-043-00084-001	101000	OLIVAR-SIN VARIEDAD	S	2,46	0,00
2405442	14-054-043-00129-001	101000	OLIVAR-SIN VARIEDAD	S	0,64	0,00
2405441	14-054-043-00130-001	101000	OLIVAR-SIN VARIEDAD	S	0,48	0,00
2405439	14-054-043-00131-001	101000	OLIVAR-SIN VARIEDAD	S	0,24	0,00

**Porcentaje de superficie determinada en zonas vulnerables a la contaminación por nitratos****PUNTOS:** 0,00 0.0%

<u>REF.</u>	<u>REFERENCIA SIGPAC</u>	<u>CULTIVO</u>	<u>DESCRIPCIÓN CULTIVO</u>	<u>S/R</u>	<u>SUP. COMPROM.</u> <u>(ha)</u>	<u>SUP. CUMPLE</u> <u>(ha)</u>
2405435	14-054-043-00068-001	101000	OLIVAR-SIN VARIEDAD	S	0,38	0,00
2405438	14-054-043-00070-001	101000	OLIVAR-SIN VARIEDAD	S	0,96	0,00
2405437	14-054-043-00073-001	101000	OLIVAR-SIN VARIEDAD	S	0,15	0,00
2405440	14-054-043-00084-001	101000	OLIVAR-SIN VARIEDAD	S	2,46	0,00
2405442	14-054-043-00129-001	101000	OLIVAR-SIN VARIEDAD	S	0,64	0,00
2405441	14-054-043-00130-001	101000	OLIVAR-SIN VARIEDAD	S	0,48	0,00
2405439	14-054-043-00131-001	101000	OLIVAR-SIN VARIEDAD	S	0,24	0,00

**Mayor pendiente media****PUNTOS:** 3,00 40.0%

<u>REF.</u>	<u>REFERENCIA SIGPAC</u>	<u>CULTIVO</u>	<u>DESCRIPCIÓN CULTIVO</u>	<u>S/R</u>	<u>PENDIENTE MEDIA (%)</u>	<u>SUP. COMPROM.</u> <u>(ha)</u>
2405435	14-054-043-00068-001	101000	OLIVAR-SIN VARIEDAD	S	33,90	0,38
2405438	14-054-043-00070-001	101000	OLIVAR-SIN VARIEDAD	S	37,48	0,96
2405437	14-054-043-00073-001	101000	OLIVAR-SIN VARIEDAD	S	47,94	0,15
2405440	14-054-043-00084-001	101000	OLIVAR-SIN VARIEDAD	S	44,50	2,46
2405442	14-054-043-00129-001	101000	OLIVAR-SIN VARIEDAD	S	38,81	0,64
2405441	14-054-043-00130-001	101000	OLIVAR-SIN VARIEDAD	S	26,02	0,48
2405439	14-054-043-00131-001	101000	OLIVAR-SIN VARIEDAD	S	39,77	0,24

**Porcentaje de superficie determinada en Red Natura 2000****PUNTOS:** 0,00 0.0%

<b>REF.</b>	<b>REFERENCIA SIGPAC</b>	<b>CULTIVO</b>	<b>DESCRIPCIÓN CULTIVO</b>	<b>S/R</b>	<b>SUP. COMPROM.</b> <b>(ha)</b>	<b>SUP. CUMPLE</b> <b>(ha)</b>
2405435	14-054-043-00068-001	101000	OLIVAR-SIN VARIEDAD	S	0,38	0,00
2405438	14-054-043-00070-001	101000	OLIVAR-SIN VARIEDAD	S	0,96	0,00
2405437	14-054-043-00073-001	101000	OLIVAR-SIN VARIEDAD	S	0,15	0,00
2405440	14-054-043-00084-001	101000	OLIVAR-SIN VARIEDAD	S	2,46	0,00
2405442	14-054-043-00129-001	101000	OLIVAR-SIN VARIEDAD	S	0,64	0,00
2405441	14-054-043-00130-001	101000	OLIVAR-SIN VARIEDAD	S	0,48	0,00
2405439	14-054-043-00131-001	101000	OLIVAR-SIN VARIEDAD	S	0,24	0,00



<u>APELLIDOS Y NOMBRE / RAZÓN SOCIAL</u>		<u>NIF</u>	<u>EXPEDIENTE</u>	<u>SUP. COMPROMETIDA</u>				
				<u>(ha)</u>				
AGENJO SILVA JUAN PEDRO		75692819A	3041485	8.52				
<b>RESOLUCIÓN</b>								
<b>ADMITIDO</b>								
<b>IMPORTE POR ANUALIDAD</b>								
		<b>2015</b>	<b>2016</b>	<b>2017</b>	<b>2018</b>	<b>2019</b>		
<b>IMPORTE MÁXIMO SUBVENCIONABLE</b>		972,47 €	972,47 €	972,47 €	972,47 €	972,47 €		
<b>IMPORTE MEDIO DE TRANSFERENCIA (€/ha)</b>		114,14 €	114,14 €	114,14 €	114,14 €	114,14 €		
<b>RECINTOS COMPROMETIDOS</b>								
<u>REF.</u>	<u>REFERENCIA SIGPAC</u>	<u>CULTIVO</u>	<u>DESCRIPCIÓN CULTIVO</u>	<u>PEND. MEDIA</u>	<u>SUP. DEC. ADMIN.</u>	<u>SUP. CERT.</u>	<u>SUP. CAMPO</u>	<u>SUP. COMPROM.</u>
				<u>S/R</u>	<u>(%)</u>	<u>(ha)</u>	<u>(ha)</u>	<u>(ha)</u>
2657842	14-069-047-00024-001	101000	OLIVAR-SIN VARIEDAD	S	52,29	6,51	12,35	6,51
2657843	14-069-047-00064-003	101000	OLIVAR-SIN VARIEDAD	S	43,67	1,41	1,41	1,41
2657844	14-069-047-00064-001	101000	OLIVAR-SIN VARIEDAD	S	52,32	0,60	0,60	0,60

### RESUMEN CRITERIOS DE SELECCIÓN

<b>10.1.12 Agricultura de montaña con orientación ecológica en olivar</b>		<b>PUNTOS: 10,00</b>	
		<b>PUNTOS</b>	
<b>Solicitantes de la medida 11, específica para la conversión o mantenimiento en agricultura ecológica</b>		3,00	S
<b>Porcentaje de superficie determinada en zonas con limitaciones naturales u otras limitaciones específicas ubicadas en las zonas de montaña</b>		4,00	100.0%
<b>Porcentaje de superficie determinada situada en zonas RAMSAR</b>		0,00	0.0%
<b>Porcentaje de superficie determinada en zonas vulnerables a la contaminación por nitratos</b>		0,00	0.0%
<b>Mayor pendiente media</b>		3,00	50.87%
<b>Porcentaje de superficie determinada en Red Natura 2000</b>		0,00	0.0%



**DETALLE CRITERIOS DE SELECCIÓN****10.1.12 Agricultura de montaña con orientación ecológica en olivar****PUNTOS:** 10,00**Solicitantes de la medida 11, específica para la conversión o mantenimiento en agricultura ecológica****PUNTOS:** 3,00 S**Porcentaje de superficie determinada en zonas con limitaciones naturales u otras limitaciones específicas ubicadas en las zonas de montaña****PUNTOS:** 4,00 100.0%

<u>REF.</u>	<u>REFERENCIA SIGPAC</u>	<u>CULTIVO DESCRIPCIÓN CULTIVO</u>	<u>S/R</u>	<u>SUP. COMPROM.</u> <u>(ha)</u>	<u>SUP. CUMPLE</u> <u>(ha)</u>
2657842	14-069-047-00024-001	101000 OLIVAR-SIN VARIEDAD	S	6,51	6,51
2657844	14-069-047-00064-001	101000 OLIVAR-SIN VARIEDAD	S	0,60	0,60
2657843	14-069-047-00064-003	101000 OLIVAR-SIN VARIEDAD	S	1,41	1,41

**Porcentaje de superficie determinada situada en zonas RAMSAR****PUNTOS:** 0,00 0.0%

<u>REF.</u>	<u>REFERENCIA SIGPAC</u>	<u>CULTIVO DESCRIPCIÓN CULTIVO</u>	<u>S/R</u>	<u>SUP. COMPROM.</u> <u>(ha)</u>	<u>SUP. CUMPLE</u> <u>(ha)</u>
2657842	14-069-047-00024-001	101000 OLIVAR-SIN VARIEDAD	S	6,51	0,00
2657844	14-069-047-00064-001	101000 OLIVAR-SIN VARIEDAD	S	0,60	0,00
2657843	14-069-047-00064-003	101000 OLIVAR-SIN VARIEDAD	S	1,41	0,00

**Porcentaje de superficie determinada en zonas vulnerables a la contaminación por nitratos****PUNTOS:** 0,00 0.0%

<u>REF.</u>	<u>REFERENCIA SIGPAC</u>	<u>CULTIVO DESCRIPCIÓN CULTIVO</u>	<u>S/R</u>	<u>SUP. COMPROM.</u> <u>(ha)</u>	<u>SUP. CUMPLE</u> <u>(ha)</u>
2657842	14-069-047-00024-001	101000 OLIVAR-SIN VARIEDAD	S	6,51	0,00
2657844	14-069-047-00064-001	101000 OLIVAR-SIN VARIEDAD	S	0,60	0,00
2657843	14-069-047-00064-003	101000 OLIVAR-SIN VARIEDAD	S	1,41	0,00

**Mayor pendiente media****PUNTOS:** 3,00 50.87%

<u>REF.</u>	<u>REFERENCIA SIGPAC</u>	<u>CULTIVO DESCRIPCIÓN CULTIVO</u>	<u>S/R</u>	<u>PENDIENTE MEDIA (%)</u>	<u>SUP. COMPROM.</u> <u>(ha)</u>
2657842	14-069-047-00024-001	101000 OLIVAR-SIN VARIEDAD	S	52,29	6,51
2657844	14-069-047-00064-001	101000 OLIVAR-SIN VARIEDAD	S	52,32	0,60
2657843	14-069-047-00064-003	101000 OLIVAR-SIN VARIEDAD	S	43,67	1,41

**Porcentaje de superficie determinada en Red Natura 2000****PUNTOS:** 0,00 0.0%

<u>REF.</u>	<u>REFERENCIA SIGPAC</u>	<u>CULTIVO DESCRIPCIÓN CULTIVO</u>	<u>S/R</u>	<u>SUP. COMPROM.</u> <u>(ha)</u>	<u>SUP. CUMPLE</u> <u>(ha)</u>
2657842	14-069-047-00024-001	101000 OLIVAR-SIN VARIEDAD	S	6,51	0,00
2657844	14-069-047-00064-001	101000 OLIVAR-SIN VARIEDAD	S	0,60	0,00
2657843	14-069-047-00064-003	101000 OLIVAR-SIN VARIEDAD	S	1,41	0,00



				<b>SUP. COMPROMETIDA</b>					
<b>APELLIDOS Y NOMBRE / RAZÓN SOCIAL</b>				<b>NIF</b>	<b>EXPEDIENTE</b>	<b>(ha)</b>			
AGENJO SILVA LUISA				75700688Y	3044615	9.6			
<b>RESOLUCIÓN</b>									
<b>ADMITIDO</b>									
<b>IMPORTES POR ANUALIDAD</b>									
				<b>2015</b>	<b>2016</b>	<b>2017</b>	<b>2018</b>	<b>2019</b>	
<b>IMPORTE MÁXIMO SUBVENCIONABLE</b>				1.095,74 €	1.095,74 €	1.095,74 €	1.095,74 €	1.095,74 €	
<b>IMPORTE MEDIO DE TRANSFERENCIA (€/ha)</b>				114,14 €	114,14 €	114,14 €	114,14 €	114,14 €	
<b>RECINTOS COMPROMETIDOS</b>									
<b>REF.</b>	<b>REFERENCIA SIGPAC</b>	<b>CULTIVO</b>	<b>DESCRIPCIÓN CULTIVO</b>	<b>S/R</b>	<b>PEND. MEDIA (%)</b>	<b>SUP. DEC. ADMIN. (ha)</b>	<b>SUP. CERT. (ha)</b>	<b>SUP. CAMPO (ha)</b>	<b>SUP. COMPROM. (ha)</b>
2677515	14-069-047-00007-001	101000	OLIVAR-SIN VARIEDAD	S	58,94	2,11	2,11		2,11
2677516	14-069-047-00008-001	101000	OLIVAR-SIN VARIEDAD	S	54,39	0,12	0,24		0,12
2677517	14-069-047-00023-001	101000	OLIVAR-SIN VARIEDAD	S	54,46	0,20	0,40		0,20
2677518	14-069-047-00024-001	101000	OLIVAR-SIN VARIEDAD	S	52,29	5,65	12,35		5,65
2677519	14-069-047-00008-002	101000	OLIVAR-SIN VARIEDAD	S	46,90	0,16	0,32		0,16
2677520	14-069-047-00007-002	101000	OLIVAR-SIN VARIEDAD	S	50,53	1,36	1,53		1,36

**RESUMEN CRITERIOS DE SELECCIÓN**

<b>10.1.12 Agricultura de montaña con orientación ecológica en olivar</b>		<b>PUNTOS: 11,23</b>	
		<b>PUNTOS</b>	
<b>Solicitantes de la medida 11, específica para la conversión o mantenimiento en agricultura ecológica</b>		3,00	S
<b>Porcentaje de superficie determinada en zonas con limitaciones naturales u otras limitaciones específicas ubicadas en las zonas de montaña</b>		4,00	100.0%
<b>Porcentaje de superficie determinada situada en zonas RAMSAR</b>		0,00	0.0%
<b>Porcentaje de superficie determinada en zonas vulnerables a la contaminación por nitratos</b>		0,00	0.0%
<b>Mayor pendiente media</b>		3,00	53.48%
<b>Porcentaje de superficie determinada en Red Natura 2000</b>		1,23	23.23%





**DETALLE CRITERIOS DE SELECCIÓN****10.1.12 Agricultura de montaña con orientación ecológica en olivar****PUNTOS:** 11,23**Solicitantes de la medida 11, específica para la conversión o mantenimiento en agricultura ecológica****PUNTOS:** 3,00 S**Porcentaje de superficie determinada en zonas con limitaciones naturales u otras limitaciones específicas ubicadas en las zonas de montaña****PUNTOS:** 4,00 100.0%

<u>REF.</u>	<u>REFERENCIA SIGPAC</u>	<u>CULTIVO DESCRIPCIÓN CULTIVO</u>	<u>S/R</u>	<u>SUP. COMPROM.</u> <u>(ha)</u>	<u>SUP. CUMPLE</u> <u>(ha)</u>
2677515	14-069-047-00007-001	101000 OLIVAR-SIN VARIEDAD	S	2,11	2,11
2677520	14-069-047-00007-002	101000 OLIVAR-SIN VARIEDAD	S	1,36	1,36
2677516	14-069-047-00008-001	101000 OLIVAR-SIN VARIEDAD	S	0,12	0,12
2677519	14-069-047-00008-002	101000 OLIVAR-SIN VARIEDAD	S	0,16	0,16
2677517	14-069-047-00023-001	101000 OLIVAR-SIN VARIEDAD	S	0,20	0,20
2677518	14-069-047-00024-001	101000 OLIVAR-SIN VARIEDAD	S	5,65	5,65

**Porcentaje de superficie determinada situada en zonas RAMSAR****PUNTOS:** 0,00 0.0%

<u>REF.</u>	<u>REFERENCIA SIGPAC</u>	<u>CULTIVO DESCRIPCIÓN CULTIVO</u>	<u>S/R</u>	<u>SUP. COMPROM.</u> <u>(ha)</u>	<u>SUP. CUMPLE</u> <u>(ha)</u>
2677515	14-069-047-00007-001	101000 OLIVAR-SIN VARIEDAD	S	2,11	0,00
2677520	14-069-047-00007-002	101000 OLIVAR-SIN VARIEDAD	S	1,36	0,00
2677516	14-069-047-00008-001	101000 OLIVAR-SIN VARIEDAD	S	0,12	0,00
2677519	14-069-047-00008-002	101000 OLIVAR-SIN VARIEDAD	S	0,16	0,00
2677517	14-069-047-00023-001	101000 OLIVAR-SIN VARIEDAD	S	0,20	0,00
2677518	14-069-047-00024-001	101000 OLIVAR-SIN VARIEDAD	S	5,65	0,00

**Porcentaje de superficie determinada en zonas vulnerables a la contaminación por nitratos****PUNTOS:** 0,00 0.0%

<u>REF.</u>	<u>REFERENCIA SIGPAC</u>	<u>CULTIVO DESCRIPCIÓN CULTIVO</u>	<u>S/R</u>	<u>SUP. COMPROM.</u> <u>(ha)</u>	<u>SUP. CUMPLE</u> <u>(ha)</u>
2677515	14-069-047-00007-001	101000 OLIVAR-SIN VARIEDAD	S	2,11	0,00
2677520	14-069-047-00007-002	101000 OLIVAR-SIN VARIEDAD	S	1,36	0,00
2677516	14-069-047-00008-001	101000 OLIVAR-SIN VARIEDAD	S	0,12	0,00
2677519	14-069-047-00008-002	101000 OLIVAR-SIN VARIEDAD	S	0,16	0,00
2677517	14-069-047-00023-001	101000 OLIVAR-SIN VARIEDAD	S	0,20	0,00
2677518	14-069-047-00024-001	101000 OLIVAR-SIN VARIEDAD	S	5,65	0,00

**Mayor pendiente media****PUNTOS:** 3,00 53.48%

<u>REF.</u>	<u>REFERENCIA SIGPAC</u>	<u>CULTIVO DESCRIPCIÓN CULTIVO</u>	<u>S/R</u>	<u>PENDIENTE MEDIA (%)</u>	<u>SUP. COMPROM.</u> <u>(ha)</u>
2677515	14-069-047-00007-001	101000 OLIVAR-SIN VARIEDAD	S	58,94	2,11
2677520	14-069-047-00007-002	101000 OLIVAR-SIN VARIEDAD	S	50,53	1,36
2677516	14-069-047-00008-001	101000 OLIVAR-SIN VARIEDAD	S	54,39	0,12
2677519	14-069-047-00008-002	101000 OLIVAR-SIN VARIEDAD	S	46,90	0,16
2677517	14-069-047-00023-001	101000 OLIVAR-SIN VARIEDAD	S	54,46	0,20
2677518	14-069-047-00024-001	101000 OLIVAR-SIN VARIEDAD	S	52,29	5,65

**Porcentaje de superficie determinada en Red Natura 2000****PUNTOS:** 1,23 23.23%

<u>REF.</u>	<u>REFERENCIA SIGPAC</u>	<u>CULTIVO DESCRIPCIÓN CULTIVO</u>	<u>S/R</u>	<u>SUP. COMPROM.</u> <u>(ha)</u>	<u>SUP. CUMPLE</u> <u>(ha)</u>
2677515	14-069-047-00007-001	101000 OLIVAR-SIN VARIEDAD	S	2,11	2,11
2677520	14-069-047-00007-002	101000 OLIVAR-SIN VARIEDAD	S	1,36	0,00
2677516	14-069-047-00008-001	101000 OLIVAR-SIN VARIEDAD	S	0,12	0,12

<b>REF.</b>	<b>REFERENCIA SIGPAC</b>	<b>CULTIVO</b>	<b>DESCRIPCIÓN CULTIVO</b>	<b>S/R</b>	<b>SUP. COMPROM.</b> <b>(ha)</b>	<b>SUP. CUMPLE</b> <b>(ha)</b>
2677519	14-069-047-00008-002	101000	OLIVAR-SIN VARIEDAD	S	0,16	0,00
2677517	14-069-047-00023-001	101000	OLIVAR-SIN VARIEDAD	S	0,20	0,00
2677518	14-069-047-00024-001	101000	OLIVAR-SIN VARIEDAD	S	5,65	0,00



<u>APELLIDOS Y NOMBRE / RAZÓN SOCIAL</u>		<u>NIF</u>	<u>EXPEDIENTE</u>	<u>SUP. COMPROMETIDA</u>				
				<u>(ha)</u>				
AGRARIA TIRADO ZURITA, SCP		J14835326	3040968	31.66				
<u>RESOLUCIÓN</u>								
ADMITIDO								
<u>IMPORTES POR ANUALIDAD</u>								
		<u>2015</u>	<u>2016</u>	<u>2017</u>	<u>2018</u>	<u>2019</u>		
IMPORTE MÁXIMO SUBVENCIONABLE		3.613,67 €	3.613,67 €	3.613,67 €	3.613,67 €	3.613,67 €		
IMPORTE MEDIO DE TRANSFERENCIA (€/ha)		114,14 €	114,14 €	114,14 €	114,14 €	114,14 €		
<u>RECINTOS COMPROMETIDOS</u>								
<u>REF.</u>	<u>REFERENCIA SIGPAC</u>	<u>CULTIVO</u>	<u>DESCRIPCIÓN CULTIVO</u>	<u>PEND. MEDIA</u>	<u>SUP. DEC. ADMIN.</u>	<u>SUP. CERT.</u>	<u>SUP. CAMPO</u>	<u>SUP. COMPROM.</u>
				<u>S/R</u>	<u>(%)</u>	<u>(ha)</u>	<u>(ha)</u>	<u>(ha)</u>
2370294	14-054-055-00117-002	101000	OLIVAR-SIN VARIEDAD	S	42,37	18,83	18,83	18,83
2370295	14-054-055-00119-003	101000	OLIVAR-SIN VARIEDAD	S	60,28	12,83	12,83	12,83

### RESUMEN CRITERIOS DE SELECCIÓN

<b>10.1.12 Agricultura de montaña con orientación ecológica en olivar</b>		<b>PUNTOS: 11,41</b>	
		<b>PUNTOS</b>	
Solicitantes de la medida 11, específica para la conversión o mantenimiento en agricultura ecológica		3,00	S
Porcentaje de superficie determinada en zonas con limitaciones naturales u otras limitaciones específicas ubicadas en las zonas de montaña		4,00	100.0%
Porcentaje de superficie determinada situada en zonas RAMSAR		0,00	0.0%
Porcentaje de superficie determinada en zonas vulnerables a la contaminación por nitratos		0,00	0.0%
Mayor pendiente media		3,00	49.63%
Porcentaje de superficie determinada en Red Natura 2000		1,41	40.52%



**DETALLE CRITERIOS DE SELECCIÓN****10.1.12 Agricultura de montaña con orientación ecológica en olivar****PUNTOS:** 11,41**Solicitantes de la medida 11, específica para la conversión o mantenimiento en agricultura ecológica****PUNTOS:** 3,00 S**Porcentaje de superficie determinada en zonas con limitaciones naturales u otras limitaciones específicas ubicadas en las zonas de montaña****PUNTOS:** 4,00 100.0%

<u>REF.</u>	<u>REFERENCIA SIGPAC</u>	<u>CULTIVO</u>	<u>DESCRIPCIÓN CULTIVO</u>	<u>S/R</u>	<u>SUP. COMPROM.</u> <u>(ha)</u>	<u>SUP. CUMPLE</u> <u>(ha)</u>
2370294	14-054-055-00117-002	101000	OLIVAR-SIN VARIEDAD	S	18,83	18,83
2370295	14-054-055-00119-003	101000	OLIVAR-SIN VARIEDAD	S	12,83	12,83

**Porcentaje de superficie determinada situada en zonas RAMSAR****PUNTOS:** 0,00 0.0%

<u>REF.</u>	<u>REFERENCIA SIGPAC</u>	<u>CULTIVO</u>	<u>DESCRIPCIÓN CULTIVO</u>	<u>S/R</u>	<u>SUP. COMPROM.</u> <u>(ha)</u>	<u>SUP. CUMPLE</u> <u>(ha)</u>
2370294	14-054-055-00117-002	101000	OLIVAR-SIN VARIEDAD	S	18,83	0,00
2370295	14-054-055-00119-003	101000	OLIVAR-SIN VARIEDAD	S	12,83	0,00

**Porcentaje de superficie determinada en zonas vulnerables a la contaminación por nitratos****PUNTOS:** 0,00 0.0%

<u>REF.</u>	<u>REFERENCIA SIGPAC</u>	<u>CULTIVO</u>	<u>DESCRIPCIÓN CULTIVO</u>	<u>S/R</u>	<u>SUP. COMPROM.</u> <u>(ha)</u>	<u>SUP. CUMPLE</u> <u>(ha)</u>
2370294	14-054-055-00117-002	101000	OLIVAR-SIN VARIEDAD	S	18,83	0,00
2370295	14-054-055-00119-003	101000	OLIVAR-SIN VARIEDAD	S	12,83	0,00

**Mayor pendiente media****PUNTOS:** 3,00 49.63%

<u>REF.</u>	<u>REFERENCIA SIGPAC</u>	<u>CULTIVO</u>	<u>DESCRIPCIÓN CULTIVO</u>	<u>S/R</u>	<u>PENDIENTE MEDIA (%)</u>	<u>SUP. COMPROM.</u> <u>(ha)</u>
2370294	14-054-055-00117-002	101000	OLIVAR-SIN VARIEDAD	S	42,37	18,83
2370295	14-054-055-00119-003	101000	OLIVAR-SIN VARIEDAD	S	60,28	12,83

**Porcentaje de superficie determinada en Red Natura 2000****PUNTOS:** 1,41 40.52%

<u>REF.</u>	<u>REFERENCIA SIGPAC</u>	<u>CULTIVO</u>	<u>DESCRIPCIÓN CULTIVO</u>	<u>S/R</u>	<u>SUP. COMPROM.</u> <u>(ha)</u>	<u>SUP. CUMPLE</u> <u>(ha)</u>
2370294	14-054-055-00117-002	101000	OLIVAR-SIN VARIEDAD	S	18,83	0,00
2370295	14-054-055-00119-003	101000	OLIVAR-SIN VARIEDAD	S	12,83	12,83



<u>APELLIDOS Y NOMBRE / RAZÓN SOCIAL</u>		<u>NIF</u>	<u>EXPEDIENTE</u>	<u>SUP. COMPROMETIDA</u>				
				<u>(ha)</u>				
AGRICAL PALACIO, SL		B14916563	3041793	41.29				
<u>RESOLUCIÓN</u>								
ADMITIDO								
<u>IMPORTES POR ANUALIDAD</u>								
		<u>2015</u>	<u>2016</u>	<u>2017</u>	<u>2018</u>	<u>2019</u>		
IMPORTE MÁXIMO SUBVENCIONABLE		4.653,49 €	4.653,49 €	4.653,49 €	4.653,49 €	4.653,49 €		
IMPORTE MEDIO DE TRANSFERENCIA (€/ha)		112,70 €	112,70 €	112,70 €	112,70 €	112,70 €		
<u>RECINTOS COMPROMETIDOS</u>								
<u>REF.</u>	<u>REFERENCIA SIGPAC</u>	<u>CULTIVO</u>	<u>DESCRIPCIÓN CULTIVO</u>	<u>PEND. MEDIA</u>	<u>SUP. DEC. ADMIN.</u>	<u>SUP. CERT.</u>	<u>SUP. CAMPO</u>	<u>SUP. COMPROM.</u>
				<u>S/R</u>	<u>(%)</u>	<u>(ha)</u>	<u>(ha)</u>	<u>(ha)</u>
2653778	14-054-058-00158-001	101000	OLIVAR-SIN VARIEDAD	S	27,04	0,91	6,37	0,91
2653779	14-047-009-00096-004	101000	OLIVAR-SIN VARIEDAD	S	47,12	14,29	14,29	14,29
2653780	14-047-009-00115-005	101000	OLIVAR-SIN VARIEDAD	S	32,99	0,06	0,06	0,06
2653781	14-047-009-00267-001	101000	OLIVAR-SIN VARIEDAD	S	42,71	4,98	4,98	4,98
2653782	14-047-009-00103-003	101000	OLIVAR-SIN VARIEDAD	S	39,20	5,78	5,78	5,78
2653783	14-047-009-00115-004	101000	OLIVAR-SIN VARIEDAD	S	38,25	3,62	3,62	3,62
2653784	14-047-009-00113-001	101000	OLIVAR-SIN VARIEDAD	S	39,84	1,45	1,45	1,45
2653785	14-054-058-00194-001	101000	OLIVAR-SIN VARIEDAD	S	23,35	0,34	0,34	0,34
2653786	14-054-058-00201-005	101000	OLIVAR-SIN VARIEDAD	S	24,62	0,25	0,25	0,25
2653787	14-047-009-00096-009	101000	OLIVAR-SIN VARIEDAD	S	37,39	0,24	0,24	0,24
2653789	14-054-057-00010-001	101000	OLIVAR-SIN VARIEDAD	S	33,67	6,75	6,75	6,75
2653790	14-047-009-00096-010	101000	OLIVAR-SIN VARIEDAD	S	48,00	0,64	0,64	0,64
2653791	14-054-058-00199-001	101000	OLIVAR-SIN VARIEDAD	S	36,56	1,98	1,98	1,98

**RESUMEN CRITERIOS DE SELECCIÓN****10.1.12 Agricultura de montaña con orientación ecológica en olivar**

PUNTOS: 13,77

	<u>PUNTOS</u>	
Solicitantes de la medida 11, específica para la conversión o mantenimiento en agricultura ecológica	3,00	S
Porcentaje de superficie determinada en zonas con limitaciones naturales u otras limitaciones específicas ubicadas en las zonas de montaña	4,00	100.0%
Porcentaje de superficie determinada situada en zonas RAMSAR	0,00	0.0%
Porcentaje de superficie determinada en zonas vulnerables a la contaminación por nitratos	0,00	0.0%
Mayor pendiente media	3,00	40.9%
Porcentaje de superficie determinada en Red Natura 2000	3,77	77.43%



**DETALLE CRITERIOS DE SELECCIÓN****10.1.12 Agricultura de montaña con orientación ecológica en olivar****PUNTOS:** 13,77**Solicitantes de la medida 11, específica para la conversión o mantenimiento en agricultura ecológica****PUNTOS:** 3,00 S**Porcentaje de superficie determinada en zonas con limitaciones naturales u otras limitaciones específicas ubicadas en las zonas de montaña****PUNTOS:** 4,00 100.0%

<u>REF.</u>	<u>REFERENCIA SIGPAC</u>	<u>CULTIVO DESCRIPCIÓN CULTIVO</u>	<u>S/R</u>	<u>SUP. COMPROM.</u> <u>(ha)</u>	<u>SUP. CUMPLE</u> <u>(ha)</u>
2653779	14-047-009-00096-004	101000 OLIVAR-SIN VARIEDAD	S	14,29	14,29
2653787	14-047-009-00096-009	101000 OLIVAR-SIN VARIEDAD	S	0,24	0,24
2653790	14-047-009-00096-010	101000 OLIVAR-SIN VARIEDAD	S	0,64	0,64
2653782	14-047-009-00103-003	101000 OLIVAR-SIN VARIEDAD	S	5,78	5,78
2653784	14-047-009-00113-001	101000 OLIVAR-SIN VARIEDAD	S	1,45	1,45
2653783	14-047-009-00115-004	101000 OLIVAR-SIN VARIEDAD	S	3,62	3,62
2653780	14-047-009-00115-005	101000 OLIVAR-SIN VARIEDAD	S	0,06	0,06
2653781	14-047-009-00267-001	101000 OLIVAR-SIN VARIEDAD	S	4,98	4,98
2653789	14-054-057-00010-001	101000 OLIVAR-SIN VARIEDAD	S	6,75	6,75
2653778	14-054-058-00158-001	101000 OLIVAR-SIN VARIEDAD	S	0,91	0,91
2653785	14-054-058-00194-001	101000 OLIVAR-SIN VARIEDAD	S	0,34	0,34
2653791	14-054-058-00199-001	101000 OLIVAR-SIN VARIEDAD	S	1,98	1,98
2653786	14-054-058-00201-005	101000 OLIVAR-SIN VARIEDAD	S	0,25	0,25

**Porcentaje de superficie determinada situada en zonas RAMSAR****PUNTOS:** 0,00 0.0%

<u>REF.</u>	<u>REFERENCIA SIGPAC</u>	<u>CULTIVO DESCRIPCIÓN CULTIVO</u>	<u>S/R</u>	<u>SUP. COMPROM.</u> <u>(ha)</u>	<u>SUP. CUMPLE</u> <u>(ha)</u>
2653779	14-047-009-00096-004	101000 OLIVAR-SIN VARIEDAD	S	14,29	0,00
2653787	14-047-009-00096-009	101000 OLIVAR-SIN VARIEDAD	S	0,24	0,00
2653790	14-047-009-00096-010	101000 OLIVAR-SIN VARIEDAD	S	0,64	0,00
2653782	14-047-009-00103-003	101000 OLIVAR-SIN VARIEDAD	S	5,78	0,00
2653784	14-047-009-00113-001	101000 OLIVAR-SIN VARIEDAD	S	1,45	0,00
2653783	14-047-009-00115-004	101000 OLIVAR-SIN VARIEDAD	S	3,62	0,00
2653780	14-047-009-00115-005	101000 OLIVAR-SIN VARIEDAD	S	0,06	0,00
2653781	14-047-009-00267-001	101000 OLIVAR-SIN VARIEDAD	S	4,98	0,00
2653789	14-054-057-00010-001	101000 OLIVAR-SIN VARIEDAD	S	6,75	0,00
2653778	14-054-058-00158-001	101000 OLIVAR-SIN VARIEDAD	S	0,91	0,00
2653785	14-054-058-00194-001	101000 OLIVAR-SIN VARIEDAD	S	0,34	0,00
2653791	14-054-058-00199-001	101000 OLIVAR-SIN VARIEDAD	S	1,98	0,00
2653786	14-054-058-00201-005	101000 OLIVAR-SIN VARIEDAD	S	0,25	0,00

**Porcentaje de superficie determinada en zonas vulnerables a la contaminación por nitratos****PUNTOS:** 0,00 0.0%

<u>REF.</u>	<u>REFERENCIA SIGPAC</u>	<u>CULTIVO DESCRIPCIÓN CULTIVO</u>	<u>S/R</u>	<u>SUP. COMPROM.</u> <u>(ha)</u>	<u>SUP. CUMPLE</u> <u>(ha)</u>
2653779	14-047-009-00096-004	101000 OLIVAR-SIN VARIEDAD	S	14,29	0,00
2653787	14-047-009-00096-009	101000 OLIVAR-SIN VARIEDAD	S	0,24	0,00
2653790	14-047-009-00096-010	101000 OLIVAR-SIN VARIEDAD	S	0,64	0,00
2653782	14-047-009-00103-003	101000 OLIVAR-SIN VARIEDAD	S	5,78	0,00
2653784	14-047-009-00113-001	101000 OLIVAR-SIN VARIEDAD	S	1,45	0,00
2653783	14-047-009-00115-004	101000 OLIVAR-SIN VARIEDAD	S	3,62	0,00
2653780	14-047-009-00115-005	101000 OLIVAR-SIN VARIEDAD	S	0,06	0,00
2653781	14-047-009-00267-001	101000 OLIVAR-SIN VARIEDAD	S	4,98	0,00
2653789	14-054-057-00010-001	101000 OLIVAR-SIN VARIEDAD	S	6,75	0,00
2653778	14-054-058-00158-001	101000 OLIVAR-SIN VARIEDAD	S	0,91	0,00
2653785	14-054-058-00194-001	101000 OLIVAR-SIN VARIEDAD	S	0,34	0,00
2653791	14-054-058-00199-001	101000 OLIVAR-SIN VARIEDAD	S	1,98	0,00
2653786	14-054-058-00201-005	101000 OLIVAR-SIN VARIEDAD	S	0,25	0,00

**Mayor pendiente media****PUNTOS:** 3,00 40.9%

<u>S/R</u>	<u>PENDIENTE MEDIA (%)</u>	<u>SUP.</u>
		<u>COMPROM.</u> (ha)
S	47,12	14,29
S	37,39	0,24
S	48,00	0,64
S	39,20	5,78
S	39,84	1,45
S	38,25	3,62
S	32,99	0,06
S	42,71	4,98
S	33,67	6,75
S	27,04	0,91
S	23,35	0,34
S	36,56	1,98
S	24,62	0,25

**Porcentaje de superficie determinada en Red Natura 2000****PUNTOS:** 3,77 77.43%

<u>S/R</u>	<u>SUP.</u> <u>COMPROM.</u> (ha)	<u>SUP.</u>
		<u>CUMPLE</u> (ha)
S	14,29	14,29
S	0,24	0,24
S	0,64	0,64
S	5,78	5,78
S	1,45	1,45
S	3,62	3,62
S	0,06	0,06
S	4,98	4,98
S	6,75	0,00
S	0,91	0,91
S	0,34	0,00
S	1,98	0,00
S	0,25	0,00



<b><u>APELLIDOS Y NOMBRE / RAZÓN SOCIAL</u></b>				<b><u>NIF</u></b>	<b><u>EXPEDIENTE</u></b>	<b><u>SUP. COMPROMETIDA</u></b>					
AGRICOLA HERMANOS ENCINAS SCP				J14474720	3037806	<b><u>(ha)</u></b>					
<b><u>RESOLUCIÓN</u></b>											
<b>ADMITIDO</b>											
<b><u>IMPORTES POR ANUALIDAD</u></b>											
				<b><u>2015</u></b>	<b><u>2016</u></b>	<b><u>2017</u></b>	<b><u>2018</u></b>	<b><u>2019</u></b>			
			<b>IMPORTE MÁXIMO SUBVENCIONABLE</b>	514,77 €	514,77 €	514,77 €	514,77 €	514,77 €			
			<b>IMPORTE MEDIO DE TRANSFERENCIA (€/ha)</b>	114,14 €	114,14 €	114,14 €	114,14 €	114,14 €			
<b><u>RECINTOS COMPROMETIDOS</u></b>						<b><u>PEND. MEDIA</u></b>	<b><u>SUP. DEC. ADMIN.</u></b>	<b><u>SUP. CERT.</u></b>	<b><u>SUP. CAMPO</u></b>	<b><u>SUP. COMPROM.</u></b>	
<b><u>REF.</u></b>	<b><u>REFERENCIA SIGPAC</u></b>	<b><u>CULTIVO</u></b>	<b><u>DESCRIPCIÓN CULTIVO</u></b>		<b><u>S/R</u></b>	<b><u>(%)</u></b>	<b><u>(ha)</u></b>	<b><u>(ha)</u></b>	<b><u>(ha)</u></b>	<b><u>(ha)</u></b>	
2381488	14-054-054-00070-001	101000	OLIVAR-SIN VARIEDAD		S	57,54	0,47	0,47		0,47	
2381489	14-054-054-00071-001	101000	OLIVAR-SIN VARIEDAD		S	47,89	2,48	2,56		2,48	
2381490	14-054-054-00108-001	101000	OLIVAR-SIN VARIEDAD		S	44,28	1,12	1,37		1,12	
2381491	14-054-054-00139-003	101000	OLIVAR-SIN VARIEDAD		S	34,36	0,05	0,15		0,05	
2381492	14-054-054-00073-001	101000	OLIVAR-SIN VARIEDAD		S	46,34	0,39	0,39		0,39	

**RESUMEN CRITERIOS DE SELECCIÓN**

<b>10.1.12 Agricultura de montaña con orientación ecológica en olivar</b>		<b>PUNTOS: 10,00</b>	
		<b><u>PUNTOS</u></b>	
<b>Solicitantes de la medida 11, específica para la conversión o mantenimiento en agricultura ecológica</b>		3,00	S
<b>Porcentaje de superficie determinada en zonas con limitaciones naturales u otras limitaciones específicas ubicadas en las zonas de montaña</b>		4,00	100.0%
<b>Porcentaje de superficie determinada situada en zonas RAMSAR</b>		0,00	0.0%
<b>Porcentaje de superficie determinada en zonas vulnerables a la contaminación por nitratos</b>		0,00	0.0%
<b>Mayor pendiente media</b>		3,00	47.71%
<b>Porcentaje de superficie determinada en Red Natura 2000</b>		0,00	0.0%





**DETALLE CRITERIOS DE SELECCIÓN****10.1.12 Agricultura de montaña con orientación ecológica en olivar****PUNTOS:** 10,00**Solicitantes de la medida 11, específica para la conversión o mantenimiento en agricultura ecológica****PUNTOS:** 3,00 S**Porcentaje de superficie determinada en zonas con limitaciones naturales u otras limitaciones específicas ubicadas en las zonas de montaña****PUNTOS:** 4,00 100.0%

<u>REF.</u>	<u>REFERENCIA SIGPAC</u>	<u>CULTIVO DESCRIPCIÓN CULTIVO</u>	<u>S/R</u>	<u>SUP. COMPROM.</u> <u>(ha)</u>	<u>SUP. CUMPLE</u> <u>(ha)</u>
2381488	14-054-054-00070-001	101000 OLIVAR-SIN VARIEDAD	S	0,47	0,47
2381489	14-054-054-00071-001	101000 OLIVAR-SIN VARIEDAD	S	2,48	2,48
2381492	14-054-054-00073-001	101000 OLIVAR-SIN VARIEDAD	S	0,39	0,39
2381490	14-054-054-00108-001	101000 OLIVAR-SIN VARIEDAD	S	1,12	1,12
2381491	14-054-054-00139-003	101000 OLIVAR-SIN VARIEDAD	S	0,05	0,05

**Porcentaje de superficie determinada situada en zonas RAMSAR****PUNTOS:** 0,00 0.0%

<u>REF.</u>	<u>REFERENCIA SIGPAC</u>	<u>CULTIVO DESCRIPCIÓN CULTIVO</u>	<u>S/R</u>	<u>SUP. COMPROM.</u> <u>(ha)</u>	<u>SUP. CUMPLE</u> <u>(ha)</u>
2381488	14-054-054-00070-001	101000 OLIVAR-SIN VARIEDAD	S	0,47	0,00
2381489	14-054-054-00071-001	101000 OLIVAR-SIN VARIEDAD	S	2,48	0,00
2381492	14-054-054-00073-001	101000 OLIVAR-SIN VARIEDAD	S	0,39	0,00
2381490	14-054-054-00108-001	101000 OLIVAR-SIN VARIEDAD	S	1,12	0,00
2381491	14-054-054-00139-003	101000 OLIVAR-SIN VARIEDAD	S	0,05	0,00

**Porcentaje de superficie determinada en zonas vulnerables a la contaminación por nitratos****PUNTOS:** 0,00 0.0%

<u>REF.</u>	<u>REFERENCIA SIGPAC</u>	<u>CULTIVO DESCRIPCIÓN CULTIVO</u>	<u>S/R</u>	<u>SUP. COMPROM.</u> <u>(ha)</u>	<u>SUP. CUMPLE</u> <u>(ha)</u>
2381488	14-054-054-00070-001	101000 OLIVAR-SIN VARIEDAD	S	0,47	0,00
2381489	14-054-054-00071-001	101000 OLIVAR-SIN VARIEDAD	S	2,48	0,00
2381492	14-054-054-00073-001	101000 OLIVAR-SIN VARIEDAD	S	0,39	0,00
2381490	14-054-054-00108-001	101000 OLIVAR-SIN VARIEDAD	S	1,12	0,00
2381491	14-054-054-00139-003	101000 OLIVAR-SIN VARIEDAD	S	0,05	0,00

**Mayor pendiente media****PUNTOS:** 3,00 47.71%

<u>REF.</u>	<u>REFERENCIA SIGPAC</u>	<u>CULTIVO DESCRIPCIÓN CULTIVO</u>	<u>S/R</u>	<u>PENDIENTE MEDIA (%)</u>	<u>SUP. COMPROM.</u> <u>(ha)</u>
2381488	14-054-054-00070-001	101000 OLIVAR-SIN VARIEDAD	S	57,54	0,47
2381489	14-054-054-00071-001	101000 OLIVAR-SIN VARIEDAD	S	47,89	2,48
2381492	14-054-054-00073-001	101000 OLIVAR-SIN VARIEDAD	S	46,34	0,39
2381490	14-054-054-00108-001	101000 OLIVAR-SIN VARIEDAD	S	44,28	1,12
2381491	14-054-054-00139-003	101000 OLIVAR-SIN VARIEDAD	S	34,36	0,05

**Porcentaje de superficie determinada en Red Natura 2000****PUNTOS:** 0,00 0.0%

<u>REF.</u>	<u>REFERENCIA SIGPAC</u>	<u>CULTIVO DESCRIPCIÓN CULTIVO</u>	<u>S/R</u>	<u>SUP. COMPROM.</u> <u>(ha)</u>	<u>SUP. CUMPLE</u> <u>(ha)</u>
2381488	14-054-054-00070-001	101000 OLIVAR-SIN VARIEDAD	S	0,47	0,00
2381489	14-054-054-00071-001	101000 OLIVAR-SIN VARIEDAD	S	2,48	0,00
2381492	14-054-054-00073-001	101000 OLIVAR-SIN VARIEDAD	S	0,39	0,00
2381490	14-054-054-00108-001	101000 OLIVAR-SIN VARIEDAD	S	1,12	0,00
2381491	14-054-054-00139-003	101000 OLIVAR-SIN VARIEDAD	S	0,05	0,00

<u>APELLIDOS Y NOMBRE / RAZÓN SOCIAL</u>		<u>NIF</u>	<u>EXPEDIENTE</u>	<u>SUP. COMPROMETIDA</u>				
				<u>(ha)</u>				
AGRICOLA LOS CONVENTOS, S.L.		B14309454	3029936	70.24				
<b>RESOLUCIÓN ADMITIDO</b>								
<b>IMPORTE POR ANUALIDAD</b>								
		<b>2015</b>	<b>2016</b>	<b>2017</b>	<b>2018</b>	<b>2019</b>		
<b>IMPORTE MÁXIMO SUBVENCIONABLE</b>		6.636,10 €	6.636,10 €	6.636,10 €	6.636,10 €	6.636,10 €		
<b>IMPORTE MEDIO DE TRANSFERENCIA (€/ha)</b>		94,48 €	94,48 €	94,48 €	94,48 €	94,48 €		
<b>RECINTOS COMPROMETIDOS</b>								
<u>REF.</u>	<u>REFERENCIA SIGPAC</u>	<u>CULTIVO</u>	<u>DESCRIPCIÓN CULTIVO</u>	<u>PEND. MEDIA</u>	<u>SUP. DEC. ADMIN.</u>	<u>SUP. CERT.</u>	<u>SUP. CAMPO</u>	<u>SUP. COMPROM.</u>
				<u>S/R</u>	<u>(%)</u>	<u>(ha)</u>	<u>(ha)</u>	<u>(ha)</u>
2619200	14-001-013-00001-043	101000	OLIVAR-SIN VARIEDAD	S	29,63	21,93	21,93	21,93
2619201	14-001-013-00001-033	101000	OLIVAR-SIN VARIEDAD	S	60,84	0,03	0,03	0,03
2619202	14-001-013-00001-019	101000	OLIVAR-SIN VARIEDAD	S	33,54	45,31	45,31	45,31
2619203	14-001-013-00001-045	101000	OLIVAR-SIN VARIEDAD	S	30,45	2,97	2,97	2,97

**RESUMEN CRITERIOS DE SELECCIÓN**

<b>10.1.12 Agricultura de montaña con orientación ecológica en olivar</b>		<b>PUNTOS: 14,00</b>	
		<b>PUNTOS</b>	
Solicitantes de la medida 11, específica para la conversión o mantenimiento en agricultura ecológica		3,00	S
Porcentaje de superficie determinada en zonas con limitaciones naturales u otras limitaciones específicas ubicadas en las zonas de montaña		4,00	100.0%
Porcentaje de superficie determinada situada en zonas RAMSAR		0,00	0.0%
Porcentaje de superficie determinada en zonas vulnerables a la contaminación por nitratos		0,00	0.0%
Mayor pendiente media		3,00	32.2%
Porcentaje de superficie determinada en Red Natura 2000		4,00	100.0%



**DETALLE CRITERIOS DE SELECCIÓN****10.1.12 Agricultura de montaña con orientación ecológica en olivar****PUNTOS:** 14,00**Solicitantes de la medida 11, específica para la conversión o mantenimiento en agricultura ecológica****PUNTOS:** 3,00 S**Porcentaje de superficie determinada en zonas con limitaciones naturales u otras limitaciones específicas ubicadas en las zonas de montaña****PUNTOS:** 4,00 100.0%

<u>REF.</u>	<u>REFERENCIA SIGPAC</u>	<u>CULTIVO</u>	<u>DESCRIPCIÓN CULTIVO</u>	<u>S/R</u>	<u>SUP. COMPROM.</u> <u>(ha)</u>	<u>SUP. CUMPLE</u> <u>(ha)</u>
2619202	14-001-013-00001-019	101000	OLIVAR-SIN VARIEDAD	S	45,31	45,31
2619201	14-001-013-00001-033	101000	OLIVAR-SIN VARIEDAD	S	0,03	0,03
2619200	14-001-013-00001-043	101000	OLIVAR-SIN VARIEDAD	S	21,93	21,93
2619203	14-001-013-00001-045	101000	OLIVAR-SIN VARIEDAD	S	2,97	2,97

**Porcentaje de superficie determinada situada en zonas RAMSAR****PUNTOS:** 0,00 0.0%

<u>REF.</u>	<u>REFERENCIA SIGPAC</u>	<u>CULTIVO</u>	<u>DESCRIPCIÓN CULTIVO</u>	<u>S/R</u>	<u>SUP. COMPROM.</u> <u>(ha)</u>	<u>SUP. CUMPLE</u> <u>(ha)</u>
2619202	14-001-013-00001-019	101000	OLIVAR-SIN VARIEDAD	S	45,31	0,00
2619201	14-001-013-00001-033	101000	OLIVAR-SIN VARIEDAD	S	0,03	0,00
2619200	14-001-013-00001-043	101000	OLIVAR-SIN VARIEDAD	S	21,93	0,00
2619203	14-001-013-00001-045	101000	OLIVAR-SIN VARIEDAD	S	2,97	0,00

**Porcentaje de superficie determinada en zonas vulnerables a la contaminación por nitratos****PUNTOS:** 0,00 0.0%

<u>REF.</u>	<u>REFERENCIA SIGPAC</u>	<u>CULTIVO</u>	<u>DESCRIPCIÓN CULTIVO</u>	<u>S/R</u>	<u>SUP. COMPROM.</u> <u>(ha)</u>	<u>SUP. CUMPLE</u> <u>(ha)</u>
2619202	14-001-013-00001-019	101000	OLIVAR-SIN VARIEDAD	S	45,31	0,00
2619201	14-001-013-00001-033	101000	OLIVAR-SIN VARIEDAD	S	0,03	0,00
2619200	14-001-013-00001-043	101000	OLIVAR-SIN VARIEDAD	S	21,93	0,00
2619203	14-001-013-00001-045	101000	OLIVAR-SIN VARIEDAD	S	2,97	0,00

**Mayor pendiente media****PUNTOS:** 3,00 32.2%

<u>REF.</u>	<u>REFERENCIA SIGPAC</u>	<u>CULTIVO</u>	<u>DESCRIPCIÓN CULTIVO</u>	<u>S/R</u>	<u>PENDIENTE MEDIA (%)</u>	<u>SUP. COMPROM.</u> <u>(ha)</u>
2619202	14-001-013-00001-019	101000	OLIVAR-SIN VARIEDAD	S	33,54	45,31
2619201	14-001-013-00001-033	101000	OLIVAR-SIN VARIEDAD	S	60,84	0,03
2619200	14-001-013-00001-043	101000	OLIVAR-SIN VARIEDAD	S	29,63	21,93
2619203	14-001-013-00001-045	101000	OLIVAR-SIN VARIEDAD	S	30,45	2,97

**Porcentaje de superficie determinada en Red Natura 2000****PUNTOS:** 4,00 100.0%

<u>REF.</u>	<u>REFERENCIA SIGPAC</u>	<u>CULTIVO</u>	<u>DESCRIPCIÓN CULTIVO</u>	<u>S/R</u>	<u>SUP. COMPROM.</u> <u>(ha)</u>	<u>SUP. CUMPLE</u> <u>(ha)</u>
2619202	14-001-013-00001-019	101000	OLIVAR-SIN VARIEDAD	S	45,31	45,31
2619201	14-001-013-00001-033	101000	OLIVAR-SIN VARIEDAD	S	0,03	0,03
2619200	14-001-013-00001-043	101000	OLIVAR-SIN VARIEDAD	S	21,93	21,93
2619203	14-001-013-00001-045	101000	OLIVAR-SIN VARIEDAD	S	2,97	2,97



<u>APELLIDOS Y NOMBRE / RAZÓN SOCIAL</u>		<u>NIF</u>	<u>EXPEDIENTE</u>	<u>SUP. COMPROMETIDA</u>				
				<u>(ha)</u>				
AGRICOLA SIERRA MORENA, S.L.		B14475958	3041319	33.5				
<b>RESOLUCIÓN</b>								
<b>ADMITIDO</b>								
<b>IMPORTE POR ANUALIDAD</b>								
		<b>2015</b>	<b>2016</b>	<b>2017</b>	<b>2018</b>	<b>2019</b>		
<b>IMPORTE MÁXIMO SUBVENCIONABLE</b>		3.823,69 €	3.823,69 €	3.823,69 €	3.823,69 €	3.823,69 €		
<b>IMPORTE MEDIO DE TRANSFERENCIA (€/ha)</b>		114,14 €	114,14 €	114,14 €	114,14 €	114,14 €		
<b>RECINTOS COMPROMETIDOS</b>								
<u>REF.</u>	<u>REFERENCIA SIGPAC</u>	<u>CULTIVO</u>	<u>DESCRIPCIÓN CULTIVO</u>	<u>PEND. MEDIA</u>	<u>SUP. DEC. ADMIN.</u>	<u>SUP. CERT.</u>	<u>SUP. CAMPO</u>	<u>SUP. COMPROM.</u>
				<u>S/R</u>	<u>(%)</u>	<u>(ha)</u>	<u>(ha)</u>	<u>(ha)</u>
2399903	14-073-003-00014-001	101000	OLIVAR-SIN VARIEDAD	S	24,36	2,54	2,54	2,54
2399904	14-073-003-00018-001	101000	OLIVAR-SIN VARIEDAD	S	21,17	2,39	2,39	2,39
2399905	14-073-033-00022-001	101000	OLIVAR-SIN VARIEDAD	S	24,71	1,34	1,34	1,34
2399906	14-073-033-00023-001	101000	OLIVAR-SIN VARIEDAD	S	38,76	7,88	7,88	7,88
2399907	14-073-003-00026-003	101000	OLIVAR-SIN VARIEDAD	S	31,73	4,13	4,13	4,13
2399908	14-073-003-00016-001	101000	OLIVAR-SIN VARIEDAD	S	26,78	0,32	0,32	0,32
2399909	14-073-033-00029-001	101000	OLIVAR-SIN VARIEDAD	S	32,55	10,96	10,96	10,96
2399911	14-073-033-00028-001	101000	OLIVAR-SIN VARIEDAD	S	24,31	3,94	3,94	3,94

**RESUMEN CRITERIOS DE SELECCIÓN****10.1.12 Agricultura de montaña con orientación ecológica en olivar** PUNTOS: 14,00

	<u>PUNTOS</u>	
Solicitantes de la medida 11, específica para la conversión o mantenimiento en agricultura ecológica	3,00	S
Porcentaje de superficie determinada en zonas con limitaciones naturales u otras limitaciones específicas ubicadas en las zonas de montaña	4,00	100.0%
Porcentaje de superficie determinada situada en zonas RAMSAR	0,00	0.0%
Porcentaje de superficie determinada en zonas vulnerables a la contaminación por nitratos	0,00	0.0%
Mayor pendiente media	3,00	31.14%
Porcentaje de superficie determinada en Red Natura 2000	4,00	100.0%



**DETALLE CRITERIOS DE SELECCIÓN****10.1.12 Agricultura de montaña con orientación ecológica en olivar****PUNTOS:** 14,00**Solicitantes de la medida 11, específica para la conversión o mantenimiento en agricultura ecológica****PUNTOS:** 3,00 S**Porcentaje de superficie determinada en zonas con limitaciones naturales u otras limitaciones específicas ubicadas en las zonas de montaña****PUNTOS:** 4,00 100.0%

<u>REF.</u>	<u>REFERENCIA SIGPAC</u>	<u>CULTIVO DESCRIPCIÓN CULTIVO</u>	<u>S/R</u>	<u>SUP. COMPROM.</u> <u>(ha)</u>	<u>SUP. CUMPLE</u> <u>(ha)</u>
2399903	14-073-003-00014-001	101000 OLIVAR-SIN VARIEDAD	S	2,54	2,54
2399908	14-073-003-00016-001	101000 OLIVAR-SIN VARIEDAD	S	0,32	0,32
2399904	14-073-003-00018-001	101000 OLIVAR-SIN VARIEDAD	S	2,39	2,39
2399907	14-073-003-00026-003	101000 OLIVAR-SIN VARIEDAD	S	4,13	4,13
2399905	14-073-033-00022-001	101000 OLIVAR-SIN VARIEDAD	S	1,34	1,34
2399906	14-073-033-00023-001	101000 OLIVAR-SIN VARIEDAD	S	7,88	7,88
2399911	14-073-033-00028-001	101000 OLIVAR-SIN VARIEDAD	S	3,94	3,94
2399909	14-073-033-00029-001	101000 OLIVAR-SIN VARIEDAD	S	10,96	10,96

**Porcentaje de superficie determinada situada en zonas RAMSAR****PUNTOS:** 0,00 0.0%

<u>REF.</u>	<u>REFERENCIA SIGPAC</u>	<u>CULTIVO DESCRIPCIÓN CULTIVO</u>	<u>S/R</u>	<u>SUP. COMPROM.</u> <u>(ha)</u>	<u>SUP. CUMPLE</u> <u>(ha)</u>
2399903	14-073-003-00014-001	101000 OLIVAR-SIN VARIEDAD	S	2,54	0,00
2399908	14-073-003-00016-001	101000 OLIVAR-SIN VARIEDAD	S	0,32	0,00
2399904	14-073-003-00018-001	101000 OLIVAR-SIN VARIEDAD	S	2,39	0,00
2399907	14-073-003-00026-003	101000 OLIVAR-SIN VARIEDAD	S	4,13	0,00
2399905	14-073-033-00022-001	101000 OLIVAR-SIN VARIEDAD	S	1,34	0,00
2399906	14-073-033-00023-001	101000 OLIVAR-SIN VARIEDAD	S	7,88	0,00
2399911	14-073-033-00028-001	101000 OLIVAR-SIN VARIEDAD	S	3,94	0,00
2399909	14-073-033-00029-001	101000 OLIVAR-SIN VARIEDAD	S	10,96	0,00

**Porcentaje de superficie determinada en zonas vulnerables a la contaminación por nitratos****PUNTOS:** 0,00 0.0%

<u>REF.</u>	<u>REFERENCIA SIGPAC</u>	<u>CULTIVO DESCRIPCIÓN CULTIVO</u>	<u>S/R</u>	<u>SUP. COMPROM.</u> <u>(ha)</u>	<u>SUP. CUMPLE</u> <u>(ha)</u>
2399903	14-073-003-00014-001	101000 OLIVAR-SIN VARIEDAD	S	2,54	0,00
2399908	14-073-003-00016-001	101000 OLIVAR-SIN VARIEDAD	S	0,32	0,00
2399904	14-073-003-00018-001	101000 OLIVAR-SIN VARIEDAD	S	2,39	0,00
2399907	14-073-003-00026-003	101000 OLIVAR-SIN VARIEDAD	S	4,13	0,00
2399905	14-073-033-00022-001	101000 OLIVAR-SIN VARIEDAD	S	1,34	0,00
2399906	14-073-033-00023-001	101000 OLIVAR-SIN VARIEDAD	S	7,88	0,00
2399911	14-073-033-00028-001	101000 OLIVAR-SIN VARIEDAD	S	3,94	0,00
2399909	14-073-033-00029-001	101000 OLIVAR-SIN VARIEDAD	S	10,96	0,00

**Mayor pendiente media****PUNTOS:** 3,00 31.14%

<u>REF.</u>	<u>REFERENCIA SIGPAC</u>	<u>CULTIVO DESCRIPCIÓN CULTIVO</u>	<u>S/R</u>	<u>PENDIENTE MEDIA (%)</u>	<u>SUP. COMPROM.</u> <u>(ha)</u>
2399903	14-073-003-00014-001	101000 OLIVAR-SIN VARIEDAD	S	24,36	2,54
2399908	14-073-003-00016-001	101000 OLIVAR-SIN VARIEDAD	S	26,78	0,32
2399904	14-073-003-00018-001	101000 OLIVAR-SIN VARIEDAD	S	21,17	2,39
2399907	14-073-003-00026-003	101000 OLIVAR-SIN VARIEDAD	S	31,73	4,13
2399905	14-073-033-00022-001	101000 OLIVAR-SIN VARIEDAD	S	24,71	1,34
2399906	14-073-033-00023-001	101000 OLIVAR-SIN VARIEDAD	S	38,76	7,88
2399911	14-073-033-00028-001	101000 OLIVAR-SIN VARIEDAD	S	24,31	3,94
2399909	14-073-033-00029-001	101000 OLIVAR-SIN VARIEDAD	S	32,55	10,96

**Porcentaje de superficie determinada en Red Natura 2000****PUNTOS:** 4,00 100.0%

<b>REF.</b>	<b>REFERENCIA SIGPAC</b>	<b>CULTIVO</b>	<b>DESCRIPCIÓN CULTIVO</b>	<b>S/R</b>	<b>SUP. COMPROM.</b> <b>(ha)</b>	<b>SUP. CUMPLE</b> <b>(ha)</b>
2399903	14-073-003-00014-001	101000	OLIVAR-SIN VARIEDAD	S	2,54	2,54
2399908	14-073-003-00016-001	101000	OLIVAR-SIN VARIEDAD	S	0,32	0,32
2399904	14-073-003-00018-001	101000	OLIVAR-SIN VARIEDAD	S	2,39	2,39
2399907	14-073-003-00026-003	101000	OLIVAR-SIN VARIEDAD	S	4,13	4,13
2399905	14-073-033-00022-001	101000	OLIVAR-SIN VARIEDAD	S	1,34	1,34
2399906	14-073-033-00023-001	101000	OLIVAR-SIN VARIEDAD	S	7,88	7,88
2399911	14-073-033-00028-001	101000	OLIVAR-SIN VARIEDAD	S	3,94	3,94
2399909	14-073-033-00029-001	101000	OLIVAR-SIN VARIEDAD	S	10,96	10,96



<u>APELLIDOS Y NOMBRE / RAZÓN SOCIAL</u>		<u>NIF</u>	<u>EXPEDIENTE</u>	<u>SUP. COMPROMETIDA</u>				
				<u>(ha)</u>				
AGRO NAVARRO S.C.		J14897789	3043656	16.37				
<b>RESOLUCIÓN ADMITIDO</b>								
<b>IMPORTE POR ANUALIDAD</b>								
		<u>2015</u>	<u>2016</u>	<u>2017</u>	<u>2018</u>	<u>2019</u>		
IMPORTE MÁXIMO SUBVENCIONABLE		1.868,47 €	1.868,47 €	1.868,47 €	1.868,47 €	1.868,47 €		
IMPORTE MEDIO DE TRANSFERENCIA (€/ha)		114,14 €	114,14 €	114,14 €	114,14 €	114,14 €		
<b>RECINTOS COMPROMETIDOS</b>								
<u>REF.</u>	<u>REFERENCIA SIGPAC</u>	<u>CULTIVO</u>	<u>DESCRIPCIÓN CULTIVO</u>	<u>PEND. MEDIA</u>	<u>SUP. DEC. ADMIN.</u>	<u>SUP. CERT.</u>	<u>SUP. CAMPO</u>	<u>SUP. COMPROM.</u>
				<u>S/R</u>	<u>(%)</u>	<u>(ha)</u>	<u>(ha)</u>	<u>(ha)</u>
2668234	14-053-003-00041-002	101000	OLIVAR-SIN VARIEDAD	S	27,97	16,37	16,37	16,37

### RESUMEN CRITERIOS DE SELECCIÓN

<b>10.1.12 Agricultura de montaña con orientación ecológica en olivar</b>		<b>PUNTOS: 10,00</b>	
		<u>PUNTOS</u>	
Solicitantes de la medida 11, específica para la conversión o mantenimiento en agricultura ecológica		3,00	S
Porcentaje de superficie determinada en zonas con limitaciones naturales u otras limitaciones específicas ubicadas en las zonas de montaña		0,00	0.0%
Porcentaje de superficie determinada situada en zonas RAMSAR		0,00	0.0%
Porcentaje de superficie determinada en zonas vulnerables a la contaminación por nitratos		4,00	100.0%
Mayor pendiente media		3,00	27.97%
Porcentaje de superficie determinada en Red Natura 2000		0,00	0.0%



**DETALLE CRITERIOS DE SELECCIÓN****10.1.12 Agricultura de montaña con orientación ecológica en olivar PUNTOS: 10,00****Solicitantes de la medida 11, específica para la conversión o mantenimiento en agricultura ecológica PUNTOS: 3,00 S****Porcentaje de superficie determinada en zonas con limitaciones naturales u otras limitaciones específicas ubicadas en las zonas de montaña PUNTOS: 0,00 0.0%**

<u>REF.</u>	<u>REFERENCIA SIGPAC</u>	<u>CULTIVO DESCRIPCIÓN CULTIVO</u>	<u>S/R</u>	<u>SUP. COMPROM. (ha)</u>	<u>SUP. CUMPLE (ha)</u>
2668234	14-053-003-00041-002	101000 OLIVAR-SIN VARIEDAD	S	16,37	0,00

**Porcentaje de superficie determinada situada en zonas RAMSAR PUNTOS: 0,00 0.0%**

<u>REF.</u>	<u>REFERENCIA SIGPAC</u>	<u>CULTIVO DESCRIPCIÓN CULTIVO</u>	<u>S/R</u>	<u>SUP. COMPROM. (ha)</u>	<u>SUP. CUMPLE (ha)</u>
2668234	14-053-003-00041-002	101000 OLIVAR-SIN VARIEDAD	S	16,37	0,00

**Porcentaje de superficie determinada en zonas vulnerables a la contaminación por nitratos PUNTOS: 4,00 100.0%**

<u>REF.</u>	<u>REFERENCIA SIGPAC</u>	<u>CULTIVO DESCRIPCIÓN CULTIVO</u>	<u>S/R</u>	<u>SUP. COMPROM. (ha)</u>	<u>SUP. CUMPLE (ha)</u>
2668234	14-053-003-00041-002	101000 OLIVAR-SIN VARIEDAD	S	16,37	16,37

**Mayor pendiente media PUNTOS: 3,00 27.97%**

<u>REF.</u>	<u>REFERENCIA SIGPAC</u>	<u>CULTIVO DESCRIPCIÓN CULTIVO</u>	<u>S/R</u>	<u>PENDIENTE MEDIA (%)</u>	<u>SUP. COMPROM. (ha)</u>
2668234	14-053-003-00041-002	101000 OLIVAR-SIN VARIEDAD	S	27,97	16,37

**Porcentaje de superficie determinada en Red Natura 2000 PUNTOS: 0,00 0.0%**

<u>REF.</u>	<u>REFERENCIA SIGPAC</u>	<u>CULTIVO DESCRIPCIÓN CULTIVO</u>	<u>S/R</u>	<u>SUP. COMPROM. (ha)</u>	<u>SUP. CUMPLE (ha)</u>
2668234	14-053-003-00041-002	101000 OLIVAR-SIN VARIEDAD	S	16,37	0,00





<u>APELLIDOS Y NOMBRE / RAZÓN SOCIAL</u>		<u>NIF</u>	<u>EXPEDIENTE</u>	<u>SUP. COMPROMETIDA</u>				
				<u>(ha)</u>				
AGROBEJO S.L.		B14736011	3044059	46.29				
<b>RESOLUCIÓN ADMITIDO</b>								
<b>IMPORTES POR ANUALIDAD</b>								
		<b>2015</b>	<b>2016</b>	<b>2017</b>	<b>2018</b>	<b>2019</b>		
<b>IMPORTE MÁXIMO SUBVENCIONABLE</b>		4.995,91 €	4.995,91 €	4.995,91 €	4.995,91 €	4.995,91 €		
<b>IMPORTE MEDIO DE TRANSFERENCIA (€/ha)</b>		107,93 €	107,93 €	107,93 €	107,93 €	107,93 €		
<b>RECINTOS COMPROMETIDOS</b>								
<u>REF.</u>	<u>REFERENCIA SIGPAC</u>	<u>CULTIVO</u>	<u>DESCRIPCIÓN CULTIVO</u>	<u>PEND. MEDIA</u>	<u>SUP. DEC. ADMIN.</u>	<u>SUP. CERT.</u>	<u>SUP. CAMPO</u>	<u>SUP. COMPROM.</u>
				<u>S/R</u>	<u>(%)</u>	<u>(ha)</u>	<u>(ha)</u>	<u>(ha)</u>
2671131	14-047-001-00027-001	101000	OLIVAR-SIN VARIEDAD	S	28,75	9,14	9,14	9,14
2671132	14-047-001-00027-002	101000	OLIVAR-SIN VARIEDAD	S	20,53	0,03	0,03	0,03
2671133	14-047-001-00029-001	101000	OLIVAR-SIN VARIEDAD	S	24,72	0,07	0,07	0,07
2671134	14-047-001-00028-001	101000	OLIVAR-SIN VARIEDAD	S	39,76	4,25	4,25	4,25
2671137	14-047-003-00029-009	101000	OLIVAR-SIN VARIEDAD	S	39,63	0,94	0,94	0,94
2671138	14-047-003-00029-006	101000	OLIVAR-SIN VARIEDAD	S	47,28	0,37	0,37	0,37
2671142	14-047-003-00029-013	101000	OLIVAR-SIN VARIEDAD	S	24,76	0,05	0,05	0,05
2671144	14-047-003-00029-011	101000	OLIVAR-SIN VARIEDAD	S	35,91	0,23	0,23	0,23
2671145	14-047-006-00085-015	101000	OLIVAR-SIN VARIEDAD	S	39,38	6,09	6,09	6,09
2671146	14-047-003-00029-005	101000	OLIVAR-SIN VARIEDAD	S	41,69	0,33	0,33	0,33
2671147	14-047-003-00029-004	101000	OLIVAR-SIN VARIEDAD	S	35,68	1,33	1,33	1,33
2671148	14-047-004-00018-005	101000	OLIVAR-SIN VARIEDAD	S	22,74	0,31	0,31	0,31
2671149	14-047-006-00085-009	101000	OLIVAR-SIN VARIEDAD	S	27,06	21,80	22,22	21,80
2671150	14-047-022-00006-003	101000	OLIVAR-SIN VARIEDAD	S	44,71	0,98	0,98	0,98
2671151	14-047-006-00085-016	101000	OLIVAR-SIN VARIEDAD	S	50,93	0,37	0,37	0,37

**RESUMEN CRITERIOS DE SELECCIÓN****10.1.12 Agricultura de montaña con orientación ecológica en olivar****PUNTOS:** 11,01

	<u>PUNTOS</u>	
<b>Solicitantes de la medida 11, específica para la conversión o mantenimiento en agricultura ecológica</b>	3,00	S
<b>Porcentaje de superficie determinada en zonas con limitaciones naturales u otras limitaciones específicas ubicadas en las zonas de montaña</b>	4,00	100.0%
<b>Porcentaje de superficie determinada situada en zonas RAMSAR</b>	0,00	0.0%
<b>Porcentaje de superficie determinada en zonas vulnerables a la contaminación por nitratos</b>	0,00	0.0%
<b>Mayor pendiente media</b>	3,00	31.52%
<b>Porcentaje de superficie determinada en Red Natura 2000</b>	1,01	0.5%



**DETALLE CRITERIOS DE SELECCIÓN****10.1.12 Agricultura de montaña con orientación ecológica en olivar****PUNTOS:** 11,01**Solicitantes de la medida 11, específica para la conversión o mantenimiento en agricultura ecológica****PUNTOS:** 3,00 S**Porcentaje de superficie determinada en zonas con limitaciones naturales u otras limitaciones específicas ubicadas en las zonas de montaña****PUNTOS:** 4,00 100.0%

<u>REF.</u>	<u>REFERENCIA SIGPAC</u>	<u>CULTIVO DESCRIPCIÓN CULTIVO</u>	<u>S/R</u>	<u>SUP. COMPROM.</u> <u>(ha)</u>	<u>SUP. CUMPLE</u> <u>(ha)</u>
2671131	14-047-001-00027-001	101000 OLIVAR-SIN VARIEDAD	S	9,14	9,14
2671132	14-047-001-00027-002	101000 OLIVAR-SIN VARIEDAD	S	0,03	0,03
2671134	14-047-001-00028-001	101000 OLIVAR-SIN VARIEDAD	S	4,25	4,25
2671133	14-047-001-00029-001	101000 OLIVAR-SIN VARIEDAD	S	0,07	0,07
2671147	14-047-003-00029-004	101000 OLIVAR-SIN VARIEDAD	S	1,33	1,33
2671146	14-047-003-00029-005	101000 OLIVAR-SIN VARIEDAD	S	0,33	0,33
2671138	14-047-003-00029-006	101000 OLIVAR-SIN VARIEDAD	S	0,37	0,37
2671137	14-047-003-00029-009	101000 OLIVAR-SIN VARIEDAD	S	0,94	0,94
2671144	14-047-003-00029-011	101000 OLIVAR-SIN VARIEDAD	S	0,23	0,23
2671142	14-047-003-00029-013	101000 OLIVAR-SIN VARIEDAD	S	0,05	0,05
2671148	14-047-004-00018-005	101000 OLIVAR-SIN VARIEDAD	S	0,31	0,31
2671149	14-047-006-00085-009	101000 OLIVAR-SIN VARIEDAD	S	21,80	21,80
2671145	14-047-006-00085-015	101000 OLIVAR-SIN VARIEDAD	S	6,09	6,09
2671151	14-047-006-00085-016	101000 OLIVAR-SIN VARIEDAD	S	0,37	0,37
2671150	14-047-022-00006-003	101000 OLIVAR-SIN VARIEDAD	S	0,98	0,98

**Porcentaje de superficie determinada situada en zonas RAMSAR****PUNTOS:** 0,00 0.0%

<u>REF.</u>	<u>REFERENCIA SIGPAC</u>	<u>CULTIVO DESCRIPCIÓN CULTIVO</u>	<u>S/R</u>	<u>SUP. COMPROM.</u> <u>(ha)</u>	<u>SUP. CUMPLE</u> <u>(ha)</u>
2671131	14-047-001-00027-001	101000 OLIVAR-SIN VARIEDAD	S	9,14	0,00
2671132	14-047-001-00027-002	101000 OLIVAR-SIN VARIEDAD	S	0,03	0,00
2671134	14-047-001-00028-001	101000 OLIVAR-SIN VARIEDAD	S	4,25	0,00
2671133	14-047-001-00029-001	101000 OLIVAR-SIN VARIEDAD	S	0,07	0,00
2671147	14-047-003-00029-004	101000 OLIVAR-SIN VARIEDAD	S	1,33	0,00
2671146	14-047-003-00029-005	101000 OLIVAR-SIN VARIEDAD	S	0,33	0,00
2671138	14-047-003-00029-006	101000 OLIVAR-SIN VARIEDAD	S	0,37	0,00
2671137	14-047-003-00029-009	101000 OLIVAR-SIN VARIEDAD	S	0,94	0,00
2671144	14-047-003-00029-011	101000 OLIVAR-SIN VARIEDAD	S	0,23	0,00
2671142	14-047-003-00029-013	101000 OLIVAR-SIN VARIEDAD	S	0,05	0,00
2671148	14-047-004-00018-005	101000 OLIVAR-SIN VARIEDAD	S	0,31	0,00
2671149	14-047-006-00085-009	101000 OLIVAR-SIN VARIEDAD	S	21,80	0,00
2671145	14-047-006-00085-015	101000 OLIVAR-SIN VARIEDAD	S	6,09	0,00
2671151	14-047-006-00085-016	101000 OLIVAR-SIN VARIEDAD	S	0,37	0,00
2671150	14-047-022-00006-003	101000 OLIVAR-SIN VARIEDAD	S	0,98	0,00

**Porcentaje de superficie determinada en zonas vulnerables a la contaminación por nitratos****PUNTOS:** 0,00 0.0%

<u>REF.</u>	<u>REFERENCIA SIGPAC</u>	<u>CULTIVO DESCRIPCIÓN CULTIVO</u>	<u>S/R</u>	<u>SUP. COMPROM.</u> <u>(ha)</u>	<u>SUP. CUMPLE</u> <u>(ha)</u>
2671131	14-047-001-00027-001	101000 OLIVAR-SIN VARIEDAD	S	9,14	0,00
2671132	14-047-001-00027-002	101000 OLIVAR-SIN VARIEDAD	S	0,03	0,00
2671134	14-047-001-00028-001	101000 OLIVAR-SIN VARIEDAD	S	4,25	0,00
2671133	14-047-001-00029-001	101000 OLIVAR-SIN VARIEDAD	S	0,07	0,00
2671147	14-047-003-00029-004	101000 OLIVAR-SIN VARIEDAD	S	1,33	0,00
2671146	14-047-003-00029-005	101000 OLIVAR-SIN VARIEDAD	S	0,33	0,00
2671138	14-047-003-00029-006	101000 OLIVAR-SIN VARIEDAD	S	0,37	0,00
2671137	14-047-003-00029-009	101000 OLIVAR-SIN VARIEDAD	S	0,94	0,00
2671144	14-047-003-00029-011	101000 OLIVAR-SIN VARIEDAD	S	0,23	0,00

<u>REF.</u>	<u>REFERENCIA SIGPAC</u>	<u>CULTIVO</u>	<u>DESCRIPCIÓN CULTIVO</u>	<u>S/R</u>	<u>SUP. COMPROM.</u> <u>(ha)</u>	<u>SUP. CUMPLE</u> <u>(ha)</u>
2671142	14-047-003-00029-013	101000	OLIVAR-SIN VARIEDAD	S	0,05	0,00
2671148	14-047-004-00018-005	101000	OLIVAR-SIN VARIEDAD	S	0,31	0,00
2671149	14-047-006-00085-009	101000	OLIVAR-SIN VARIEDAD	S	21,80	0,00
2671145	14-047-006-00085-015	101000	OLIVAR-SIN VARIEDAD	S	6,09	0,00
2671151	14-047-006-00085-016	101000	OLIVAR-SIN VARIEDAD	S	0,37	0,00
2671150	14-047-022-00006-003	101000	OLIVAR-SIN VARIEDAD	S	0,98	0,00

**Mayor pendiente media****PUNTOS:** 3,00 31.52%

<u>REF.</u>	<u>REFERENCIA SIGPAC</u>	<u>CULTIVO</u>	<u>DESCRIPCIÓN CULTIVO</u>	<u>S/R</u>	<u>PENDIENTE MEDIA (%)</u>	<u>SUP. COMPROM.</u> <u>(ha)</u>
2671131	14-047-001-00027-001	101000	OLIVAR-SIN VARIEDAD	S	28,75	9,14
2671132	14-047-001-00027-002	101000	OLIVAR-SIN VARIEDAD	S	20,53	0,03
2671134	14-047-001-00028-001	101000	OLIVAR-SIN VARIEDAD	S	39,76	4,25
2671133	14-047-001-00029-001	101000	OLIVAR-SIN VARIEDAD	S	24,72	0,07
2671147	14-047-003-00029-004	101000	OLIVAR-SIN VARIEDAD	S	35,68	1,33
2671146	14-047-003-00029-005	101000	OLIVAR-SIN VARIEDAD	S	41,69	0,33
2671138	14-047-003-00029-006	101000	OLIVAR-SIN VARIEDAD	S	47,28	0,37
2671137	14-047-003-00029-009	101000	OLIVAR-SIN VARIEDAD	S	39,63	0,94
2671144	14-047-003-00029-011	101000	OLIVAR-SIN VARIEDAD	S	35,91	0,23
2671142	14-047-003-00029-013	101000	OLIVAR-SIN VARIEDAD	S	24,76	0,05
2671148	14-047-004-00018-005	101000	OLIVAR-SIN VARIEDAD	S	22,74	0,31
2671149	14-047-006-00085-009	101000	OLIVAR-SIN VARIEDAD	S	27,06	21,80
2671145	14-047-006-00085-015	101000	OLIVAR-SIN VARIEDAD	S	39,38	6,09
2671151	14-047-006-00085-016	101000	OLIVAR-SIN VARIEDAD	S	50,93	0,37
2671150	14-047-022-00006-003	101000	OLIVAR-SIN VARIEDAD	S	44,71	0,98

**Porcentaje de superficie determinada en Red Natura 2000****PUNTOS:** 1,01 0.5%

<u>REF.</u>	<u>REFERENCIA SIGPAC</u>	<u>CULTIVO</u>	<u>DESCRIPCIÓN CULTIVO</u>	<u>S/R</u>	<u>SUP. COMPROM.</u> <u>(ha)</u>	<u>SUP. CUMPLE</u> <u>(ha)</u>
2671131	14-047-001-00027-001	101000	OLIVAR-SIN VARIEDAD	S	9,14	0,00
2671132	14-047-001-00027-002	101000	OLIVAR-SIN VARIEDAD	S	0,03	0,00
2671134	14-047-001-00028-001	101000	OLIVAR-SIN VARIEDAD	S	4,25	0,00
2671133	14-047-001-00029-001	101000	OLIVAR-SIN VARIEDAD	S	0,07	0,00
2671147	14-047-003-00029-004	101000	OLIVAR-SIN VARIEDAD	S	1,33	0,00
2671146	14-047-003-00029-005	101000	OLIVAR-SIN VARIEDAD	S	0,33	0,00
2671138	14-047-003-00029-006	101000	OLIVAR-SIN VARIEDAD	S	0,37	0,00
2671137	14-047-003-00029-009	101000	OLIVAR-SIN VARIEDAD	S	0,94	0,00
2671144	14-047-003-00029-011	101000	OLIVAR-SIN VARIEDAD	S	0,23	0,23
2671142	14-047-003-00029-013	101000	OLIVAR-SIN VARIEDAD	S	0,05	0,00
2671148	14-047-004-00018-005	101000	OLIVAR-SIN VARIEDAD	S	0,31	0,00
2671149	14-047-006-00085-009	101000	OLIVAR-SIN VARIEDAD	S	21,80	0,00
2671145	14-047-006-00085-015	101000	OLIVAR-SIN VARIEDAD	S	6,09	0,00
2671151	14-047-006-00085-016	101000	OLIVAR-SIN VARIEDAD	S	0,37	0,00
2671150	14-047-022-00006-003	101000	OLIVAR-SIN VARIEDAD	S	0,98	0,00



<u>APELLIDOS Y NOMBRE / RAZÓN SOCIAL</u>		<u>NIF</u>	<u>EXPEDIENTE</u>	<u>SUP. COMPROMETIDA</u>				
				<u>(ha)</u>				
AGROGANADERA ALTO GUADIATO S.L.		B14545305	3013219	8.61				
<b>RESOLUCIÓN</b>								
<b>ADMITIDO</b>								
<b>IMPORTE POR ANUALIDAD</b>								
		<b>2015</b>	<b>2016</b>	<b>2017</b>	<b>2018</b>	<b>2019</b>		
IMPORTE MÁXIMO SUBVENCIONABLE		982,75 €	982,75 €	982,75 €	982,75 €	982,75 €		
IMPORTE MEDIO DE TRANSFERENCIA (€/ha)		114,14 €	114,14 €	114,14 €	114,14 €	114,14 €		
<b>RECINTOS COMPROMETIDOS</b>								
<u>REF.</u>	<u>REFERENCIA SIGPAC</u>	<u>CULTIVO</u>	<u>DESCRIPCIÓN CULTIVO</u>	<u>PEND. MEDIA</u>	<u>SUP. DEC. ADMIN.</u>	<u>SUP. CERT.</u>	<u>SUP. CAMPO</u>	<u>SUP. COMPROM.</u>
				<u>S/R</u>	<u>(%)</u>	<u>(ha)</u>	<u>(ha)</u>	<u>(ha)</u>
2600831	14-029-050-00001-034	101000	OLIVAR-SIN VARIEDAD	S	30,99	8,61	8,61	8,61

### RESUMEN CRITERIOS DE SELECCIÓN

<b>10.1.12 Agricultura de montaña con orientación ecológica en olivar</b>		<b>PUNTOS: 10,00</b>	
		<b>PUNTOS</b>	
Solicitantes de la medida 11, específica para la conversión o mantenimiento en agricultura ecológica		3,00	S
Porcentaje de superficie determinada en zonas con limitaciones naturales u otras limitaciones específicas ubicadas en las zonas de montaña		4,00	100.0%
Porcentaje de superficie determinada situada en zonas RAMSAR		0,00	0.0%
Porcentaje de superficie determinada en zonas vulnerables a la contaminación por nitratos		0,00	0.0%
Mayor pendiente media		3,00	30.99%
Porcentaje de superficie determinada en Red Natura 2000		0,00	0.0%



**DETALLE CRITERIOS DE SELECCIÓN****10.1.12 Agricultura de montaña con orientación ecológica en olivar PUNTOS: 10,00****Solicitantes de la medida 11, específica para la conversión o mantenimiento en agricultura ecológica PUNTOS: 3,00 S****Porcentaje de superficie determinada en zonas con limitaciones naturales u otras limitaciones específicas ubicadas en las zonas de montaña PUNTOS: 4,00 100.0%**

<u>REF.</u>	<u>REFERENCIA SIGPAC</u>	<u>CULTIVO DESCRIPCIÓN CULTIVO</u>	<u>S/R</u>	<u>SUP. COMPROM. (ha)</u>	<u>SUP. CUMPLE (ha)</u>
2600831	14-029-050-00001-034	101000 OLIVAR-SIN VARIEDAD	S	8,61	8,61

**Porcentaje de superficie determinada situada en zonas RAMSAR PUNTOS: 0,00 0.0%**

<u>REF.</u>	<u>REFERENCIA SIGPAC</u>	<u>CULTIVO DESCRIPCIÓN CULTIVO</u>	<u>S/R</u>	<u>SUP. COMPROM. (ha)</u>	<u>SUP. CUMPLE (ha)</u>
2600831	14-029-050-00001-034	101000 OLIVAR-SIN VARIEDAD	S	8,61	0,00

**Porcentaje de superficie determinada en zonas vulnerables a la contaminación por nitratos PUNTOS: 0,00 0.0%**

<u>REF.</u>	<u>REFERENCIA SIGPAC</u>	<u>CULTIVO DESCRIPCIÓN CULTIVO</u>	<u>S/R</u>	<u>SUP. COMPROM. (ha)</u>	<u>SUP. CUMPLE (ha)</u>
2600831	14-029-050-00001-034	101000 OLIVAR-SIN VARIEDAD	S	8,61	0,00

**Mayor pendiente media PUNTOS: 3,00 30.99%**

<u>REF.</u>	<u>REFERENCIA SIGPAC</u>	<u>CULTIVO DESCRIPCIÓN CULTIVO</u>	<u>S/R</u>	<u>PENDIENTE MEDIA (%)</u>	<u>SUP. COMPROM. (ha)</u>
2600831	14-029-050-00001-034	101000 OLIVAR-SIN VARIEDAD	S	30,99	8,61

**Porcentaje de superficie determinada en Red Natura 2000 PUNTOS: 0,00 0.0%**

<u>REF.</u>	<u>REFERENCIA SIGPAC</u>	<u>CULTIVO DESCRIPCIÓN CULTIVO</u>	<u>S/R</u>	<u>SUP. COMPROM. (ha)</u>	<u>SUP. CUMPLE (ha)</u>
2600831	14-029-050-00001-034	101000 OLIVAR-SIN VARIEDAD	S	8,61	0,00



<u>APELLIDOS Y NOMBRE / RAZÓN SOCIAL</u>	<u>NIF</u>	<u>EXPEDIENTE</u>	<u>SUP. COMPROMETIDA (ha)</u>
AGROILLICE S.L.	B53655973	3044565	51.74

**RESOLUCIÓN ADMITIDO**

**IMPORTE POR ANUALIDAD**

	<u>2015</u>	<u>2016</u>	<u>2017</u>	<u>2018</u>	<u>2019</u>
IMPORTE MÁXIMO SUBVENCIONABLE	5.369,15 €	5.369,15 €	5.369,15 €	5.369,15 €	5.369,15 €
IMPORTE MEDIO DE TRANSFERENCIA (€/ha)	103,77 €	103,77 €	103,77 €	103,77 €	103,77 €

**RECINTOS COMPROMETIDOS**

<u>REF.</u>	<u>REFERENCIA SIGPAC</u>	<u>CULTIVO</u>	<u>DESCRIPCIÓN CULTIVO</u>	<u>S/R</u>	<u>PEND. MEDIA (%)</u>	<u>SUP. DEC. ADMIN. (ha)</u>	<u>SUP. CERT. (ha)</u>	<u>SUP. CAMPO (ha)</u>	<u>SUP. COMPROM. (ha)</u>
2349020	14-001-003-00045-002	101000	OLIVAR-SIN VARIEDAD	S	56,25	0,73	0,73		0,73
2349021	14-001-020-00004-002	101000	OLIVAR-SIN VARIEDAD	S	34,53	0,92	1,84		0,92
2349022	14-001-020-00007-002	101000	OLIVAR-SIN VARIEDAD	S	57,84	6,24	6,24		6,24
2349023	14-001-020-00004-002	101000	OLIVAR-SIN VARIEDAD	S	34,53	0,43	0,86		0,43
2349024	14-001-021-00021-012	101000	OLIVAR-SIN VARIEDAD	S	36,58	0,37	0,37		0,37
2349025	14-001-020-00006-003	101000	OLIVAR-SIN VARIEDAD	S	57,38	1,70	1,70		1,70
2349027	14-001-021-00019-002	101000	OLIVAR-SIN VARIEDAD	S	54,29	8,22	15,55		8,22
2349029	14-001-020-00005-004	101000	OLIVAR-SIN VARIEDAD	S	54,29	7,33	7,33		7,33
2349031	14-001-021-00019-002	101000	OLIVAR-SIN VARIEDAD	S	54,29	7,98	15,09		7,98
2349032	14-001-003-00047-001	101000	OLIVAR-SIN VARIEDAD	S	44,58	4,42	8,84		4,42
2349033	14-001-021-00030-008	101000	OLIVAR-SIN VARIEDAD	S	38,35	10,69	10,69		10,69
2349034	14-001-003-00048-005	101000	OLIVAR-SIN VARIEDAD	S	44,78	1,30	1,30		1,30
2349035	14-001-003-00047-001	101000	OLIVAR-SIN VARIEDAD	S	44,58	1,41	2,82		1,41

**INCIDENCIAS****INCIDENCIA DESCRIPCIÓN**

- 80405 Cultivo, variedad, regimen y/o uso del recinto SIGPAC no compatible con la operación (anexo III.I, Orden 26 mayo 2015)  
 Ref:2349026 Recinto:14-001-003-00049-002 Cultivo:101000 OLIVAR-SIN VARIEDAD Secano Uso:FO  
 Ref:2349030 Recinto:14-001-020-00005-005 Cultivo:101000 OLIVAR-SIN VARIEDAD Secano Uso:FO  
 Ref:2349028 Recinto:14-001-021-00022-010 Cultivo:101000 OLIVAR-SIN VARIEDAD Secano Uso:FO

**RESUMEN CRITERIOS DE SELECCIÓN****10.1.12 Agricultura de montaña con orientación ecológica en olivar****PUNTOS:** 14,00

	<u>PUNTOS</u>	
Solicitantes de la medida 11, específica para la conversión o mantenimiento en agricultura ecológica	3,00	S
Porcentaje de superficie determinada en zonas con limitaciones naturales u otras limitaciones específicas ubicadas en las zonas de montaña	4,00	100.0%
Porcentaje de superficie determinada situada en zonas RAMSAR	0,00	0.0%
Porcentaje de superficie determinada en zonas vulnerables a la contaminación por nitratos	0,00	0.0%
Mayor pendiente media	3,00	49.58%
Porcentaje de superficie determinada en Red Natura 2000	4,00	100.0%



**DETALLE CRITERIOS DE SELECCIÓN****10.1.12 Agricultura de montaña con orientación ecológica en olivar****PUNTOS:** 14,00**Solicitantes de la medida 11, específica para la conversión o mantenimiento en agricultura ecológica****PUNTOS:** 3,00 S**Porcentaje de superficie determinada en zonas con limitaciones naturales u otras limitaciones específicas ubicadas en las zonas de montaña****PUNTOS:** 4,00 100.0%

<u>REF.</u>	<u>REFERENCIA SIGPAC</u>	<u>CULTIVO DESCRIPCIÓN CULTIVO</u>	<u>S/R</u>	<u>SUP. COMPROM.</u> <u>(ha)</u>	<u>SUP. CUMPLE</u> <u>(ha)</u>
2349020	14-001-003-00045-002	101000 OLIVAR-SIN VARIEDAD	S	0,73	0,73
2349035	14-001-003-00047-001	101000 OLIVAR-SIN VARIEDAD	S	1,41	1,41
2349032	14-001-003-00047-001	101000 OLIVAR-SIN VARIEDAD	S	4,42	4,42
2349034	14-001-003-00048-005	101000 OLIVAR-SIN VARIEDAD	S	1,30	1,30
2349021	14-001-020-00004-002	101000 OLIVAR-SIN VARIEDAD	S	0,92	0,92
2349023	14-001-020-00004-002	101000 OLIVAR-SIN VARIEDAD	S	0,43	0,43
2349029	14-001-020-00005-004	101000 OLIVAR-SIN VARIEDAD	S	7,33	7,33
2349025	14-001-020-00006-003	101000 OLIVAR-SIN VARIEDAD	S	1,70	1,70
2349022	14-001-020-00007-002	101000 OLIVAR-SIN VARIEDAD	S	6,24	6,24
2349027	14-001-021-00019-002	101000 OLIVAR-SIN VARIEDAD	S	8,22	8,22
2349031	14-001-021-00019-002	101000 OLIVAR-SIN VARIEDAD	S	7,98	7,98
2349024	14-001-021-00021-012	101000 OLIVAR-SIN VARIEDAD	S	0,37	0,37
2349033	14-001-021-00030-008	101000 OLIVAR-SIN VARIEDAD	S	10,69	10,69

**Porcentaje de superficie determinada situada en zonas RAMSAR****PUNTOS:** 0,00 0.0%

<u>REF.</u>	<u>REFERENCIA SIGPAC</u>	<u>CULTIVO DESCRIPCIÓN CULTIVO</u>	<u>S/R</u>	<u>SUP. COMPROM.</u> <u>(ha)</u>	<u>SUP. CUMPLE</u> <u>(ha)</u>
2349020	14-001-003-00045-002	101000 OLIVAR-SIN VARIEDAD	S	0,73	0,00
2349032	14-001-003-00047-001	101000 OLIVAR-SIN VARIEDAD	S	4,42	0,00
2349035	14-001-003-00047-001	101000 OLIVAR-SIN VARIEDAD	S	1,41	0,00
2349034	14-001-003-00048-005	101000 OLIVAR-SIN VARIEDAD	S	1,30	0,00
2349021	14-001-020-00004-002	101000 OLIVAR-SIN VARIEDAD	S	0,92	0,00
2349023	14-001-020-00004-002	101000 OLIVAR-SIN VARIEDAD	S	0,43	0,00
2349029	14-001-020-00005-004	101000 OLIVAR-SIN VARIEDAD	S	7,33	0,00
2349025	14-001-020-00006-003	101000 OLIVAR-SIN VARIEDAD	S	1,70	0,00
2349022	14-001-020-00007-002	101000 OLIVAR-SIN VARIEDAD	S	6,24	0,00
2349031	14-001-021-00019-002	101000 OLIVAR-SIN VARIEDAD	S	7,98	0,00
2349027	14-001-021-00019-002	101000 OLIVAR-SIN VARIEDAD	S	8,22	0,00
2349024	14-001-021-00021-012	101000 OLIVAR-SIN VARIEDAD	S	0,37	0,00
2349033	14-001-021-00030-008	101000 OLIVAR-SIN VARIEDAD	S	10,69	0,00

**Porcentaje de superficie determinada en zonas vulnerables a la contaminación por nitratos****PUNTOS:** 0,00 0.0%

<u>REF.</u>	<u>REFERENCIA SIGPAC</u>	<u>CULTIVO DESCRIPCIÓN CULTIVO</u>	<u>S/R</u>	<u>SUP. COMPROM.</u> <u>(ha)</u>	<u>SUP. CUMPLE</u> <u>(ha)</u>
2349020	14-001-003-00045-002	101000 OLIVAR-SIN VARIEDAD	S	0,73	0,00
2349035	14-001-003-00047-001	101000 OLIVAR-SIN VARIEDAD	S	1,41	0,00
2349032	14-001-003-00047-001	101000 OLIVAR-SIN VARIEDAD	S	4,42	0,00
2349034	14-001-003-00048-005	101000 OLIVAR-SIN VARIEDAD	S	1,30	0,00
2349021	14-001-020-00004-002	101000 OLIVAR-SIN VARIEDAD	S	0,92	0,00
2349023	14-001-020-00004-002	101000 OLIVAR-SIN VARIEDAD	S	0,43	0,00
2349029	14-001-020-00005-004	101000 OLIVAR-SIN VARIEDAD	S	7,33	0,00
2349025	14-001-020-00006-003	101000 OLIVAR-SIN VARIEDAD	S	1,70	0,00
2349022	14-001-020-00007-002	101000 OLIVAR-SIN VARIEDAD	S	6,24	0,00
2349031	14-001-021-00019-002	101000 OLIVAR-SIN VARIEDAD	S	7,98	0,00
2349027	14-001-021-00019-002	101000 OLIVAR-SIN VARIEDAD	S	8,22	0,00
2349024	14-001-021-00021-012	101000 OLIVAR-SIN VARIEDAD	S	0,37	0,00
2349033	14-001-021-00030-008	101000 OLIVAR-SIN VARIEDAD	S	10,69	0,00

**Mayor pendiente media****PUNTOS:** 3,00 49.58%

<u>REF.</u>	<u>REFERENCIA SIGPAC</u>	<u>CULTIVO</u>	<u>DESCRIPCIÓN CULTIVO</u>	<u>S/R</u>	<u>PENDIENTE</u>	<u>SUP.</u>
					<u>MEDIA (%)</u>	<u>COMPROM.</u> <u>(ha)</u>
2349020	14-001-003-00045-002	101000	OLIVAR-SIN VARIEDAD	S	56,25	0,73
2349035	14-001-003-00047-001	101000	OLIVAR-SIN VARIEDAD	S	44,58	1,41
2349032	14-001-003-00047-001	101000	OLIVAR-SIN VARIEDAD	S	44,58	4,42
2349034	14-001-003-00048-005	101000	OLIVAR-SIN VARIEDAD	S	44,78	1,30
2349023	14-001-020-00004-002	101000	OLIVAR-SIN VARIEDAD	S	34,53	0,43
2349021	14-001-020-00004-002	101000	OLIVAR-SIN VARIEDAD	S	34,53	0,92
2349029	14-001-020-00005-004	101000	OLIVAR-SIN VARIEDAD	S	54,29	7,33
2349025	14-001-020-00006-003	101000	OLIVAR-SIN VARIEDAD	S	57,38	1,70
2349022	14-001-020-00007-002	101000	OLIVAR-SIN VARIEDAD	S	57,84	6,24
2349031	14-001-021-00019-002	101000	OLIVAR-SIN VARIEDAD	S	54,29	7,98
2349027	14-001-021-00019-002	101000	OLIVAR-SIN VARIEDAD	S	54,29	8,22
2349024	14-001-021-00021-012	101000	OLIVAR-SIN VARIEDAD	S	36,58	0,37
2349033	14-001-021-00030-008	101000	OLIVAR-SIN VARIEDAD	S	38,35	10,69

**Porcentaje de superficie determinada en Red Natura 2000****PUNTOS:** 4,00 100.0%

<u>REF.</u>	<u>REFERENCIA SIGPAC</u>	<u>CULTIVO</u>	<u>DESCRIPCIÓN CULTIVO</u>	<u>S/R</u>	<u>SUP.</u>	<u>SUP.</u>
					<u>COMPROM.</u> <u>(ha)</u>	<u>CUMPLE</u> <u>(ha)</u>
2349020	14-001-003-00045-002	101000	OLIVAR-SIN VARIEDAD	S	0,73	0,73
2349035	14-001-003-00047-001	101000	OLIVAR-SIN VARIEDAD	S	1,41	1,41
2349032	14-001-003-00047-001	101000	OLIVAR-SIN VARIEDAD	S	4,42	4,42
2349034	14-001-003-00048-005	101000	OLIVAR-SIN VARIEDAD	S	1,30	1,30
2349023	14-001-020-00004-002	101000	OLIVAR-SIN VARIEDAD	S	0,43	0,43
2349021	14-001-020-00004-002	101000	OLIVAR-SIN VARIEDAD	S	0,92	0,92
2349029	14-001-020-00005-004	101000	OLIVAR-SIN VARIEDAD	S	7,33	7,33
2349025	14-001-020-00006-003	101000	OLIVAR-SIN VARIEDAD	S	1,70	1,70
2349022	14-001-020-00007-002	101000	OLIVAR-SIN VARIEDAD	S	6,24	6,24
2349027	14-001-021-00019-002	101000	OLIVAR-SIN VARIEDAD	S	8,22	8,22
2349031	14-001-021-00019-002	101000	OLIVAR-SIN VARIEDAD	S	7,98	7,98
2349024	14-001-021-00021-012	101000	OLIVAR-SIN VARIEDAD	S	0,37	0,37
2349033	14-001-021-00030-008	101000	OLIVAR-SIN VARIEDAD	S	10,69	10,69





<b><u>APELLIDOS Y NOMBRE / RAZÓN SOCIAL</u></b>				<b><u>NIF</u></b>	<b><u>EXPEDIENTE</u></b>	<b><u>SUP. COMPROMETIDA</u></b>				
						<b><u>(ha)</u></b>				
AGROPECUARIA EL BUJEO S.L.				B14360705	3040382	77.58				
<b><u>RESOLUCIÓN</u></b>										
ADMITIDO										
<b><u>IMPORTES POR ANUALIDAD</u></b>										
				<b><u>2015</u></b>	<b><u>2016</u></b>	<b><u>2017</u></b>	<b><u>2018</u></b>	<b><u>2019</u></b>		
IMPORTE MÁXIMO SUBVENCIONABLE				7.139,46 €	7.139,46 €	7.139,46 €	7.139,46 €	7.139,46 €		
IMPORTE MEDIO DE TRANSFERENCIA (€/ha)				92,03 €	92,03 €	92,03 €	92,03 €	92,03 €		
<b><u>RECINTOS COMPROMETIDOS</u></b>										
<b><u>REF.</u></b>	<b><u>REFERENCIA SIGPAC</u></b>	<b><u>CULTIVO</u></b>	<b><u>DESCRIPCIÓN CULTIVO</u></b>	<b><u>S/R</u></b>	<b><u>PEND. MEDIA (%)</u></b>	<b><u>SUP. DEC. ADMIN. (ha)</u></b>	<b><u>SUP. CERT. (ha)</u></b>	<b><u>SUP. CAMPO (ha)</u></b>	<b><u>SUP. COMPROM. (ha)</u></b>	
2658317	14-005-003-00004-033	101000	OLIVAR-SIN VARIEDAD	S	26,09	1,61	1,61	1,61	1,61	
2658319	14-005-003-00004-017	101000	OLIVAR-SIN VARIEDAD	S	37,58	75,97	76,25	75,99	75,97	

**RESUMEN CRITERIOS DE SELECCIÓN**

<b>10.1.12 Agricultura de montaña con orientación ecológica en olivar</b>		<b>PUNTOS: 10,00</b>
<b>Solicitantes de la medida 11, específica para la conversión o mantenimiento en agricultura ecológica</b>	<b>PUNTOS</b>	3,00 S
<b>Porcentaje de superficie determinada en zonas con limitaciones naturales u otras limitaciones específicas ubicadas en las zonas de montaña</b>		0,00 0.0%
<b>Porcentaje de superficie determinada situada en zonas RAMSAR</b>		0,00 0.0%
<b>Porcentaje de superficie determinada en zonas vulnerables a la contaminación por nitratos</b>		0,00 0.0%
<b>Mayor pendiente media</b>		3,00 37.34%
<b>Porcentaje de superficie determinada en Red Natura 2000</b>		4,00 100.0%



**DETALLE CRITERIOS DE SELECCIÓN****10.1.12 Agricultura de montaña con orientación ecológica en olivar****PUNTOS: 10,00****Solicitantes de la medida 11, específica para la conversión o mantenimiento en agricultura ecológica****PUNTOS: 3,00 S****Porcentaje de superficie determinada en zonas con limitaciones naturales u otras limitaciones específicas ubicadas en las zonas de montaña****PUNTOS: 0,00 0.0%**

<u>REF.</u>	<u>REFERENCIA SIGPAC</u>	<u>CULTIVO</u>	<u>DESCRIPCIÓN CULTIVO</u>	<u>S/R</u>	<u>SUP. COMPROM.</u> <u>(ha)</u>	<u>SUP. CUMPLE</u> <u>(ha)</u>
2658319	14-005-003-00004-017	101000	OLIVAR-SIN VARIEDAD	S	75,97	0,00
2658317	14-005-003-00004-033	101000	OLIVAR-SIN VARIEDAD	S	1,61	0,00

**Porcentaje de superficie determinada situada en zonas RAMSAR****PUNTOS: 0,00 0.0%**

<u>REF.</u>	<u>REFERENCIA SIGPAC</u>	<u>CULTIVO</u>	<u>DESCRIPCIÓN CULTIVO</u>	<u>S/R</u>	<u>SUP. COMPROM.</u> <u>(ha)</u>	<u>SUP. CUMPLE</u> <u>(ha)</u>
2658319	14-005-003-00004-017	101000	OLIVAR-SIN VARIEDAD	S	75,97	0,00
2658317	14-005-003-00004-033	101000	OLIVAR-SIN VARIEDAD	S	1,61	0,00

**Porcentaje de superficie determinada en zonas vulnerables a la contaminación por nitratos****PUNTOS: 0,00 0.0%**

<u>REF.</u>	<u>REFERENCIA SIGPAC</u>	<u>CULTIVO</u>	<u>DESCRIPCIÓN CULTIVO</u>	<u>S/R</u>	<u>SUP. COMPROM.</u> <u>(ha)</u>	<u>SUP. CUMPLE</u> <u>(ha)</u>
2658319	14-005-003-00004-017	101000	OLIVAR-SIN VARIEDAD	S	75,97	0,00
2658317	14-005-003-00004-033	101000	OLIVAR-SIN VARIEDAD	S	1,61	0,00

**Mayor pendiente media****PUNTOS: 3,00 37.34%**

<u>REF.</u>	<u>REFERENCIA SIGPAC</u>	<u>CULTIVO</u>	<u>DESCRIPCIÓN CULTIVO</u>	<u>S/R</u>	<u>PENDIENTE MEDIA (%)</u>	<u>SUP. COMPROM.</u> <u>(ha)</u>
2658319	14-005-003-00004-017	101000	OLIVAR-SIN VARIEDAD	S	37,58	75,97
2658317	14-005-003-00004-033	101000	OLIVAR-SIN VARIEDAD	S	26,09	1,61

**Porcentaje de superficie determinada en Red Natura 2000****PUNTOS: 4,00 100.0%**

<u>REF.</u>	<u>REFERENCIA SIGPAC</u>	<u>CULTIVO</u>	<u>DESCRIPCIÓN CULTIVO</u>	<u>S/R</u>	<u>SUP. COMPROM.</u> <u>(ha)</u>	<u>SUP. CUMPLE</u> <u>(ha)</u>
2658319	14-005-003-00004-017	101000	OLIVAR-SIN VARIEDAD	S	75,97	75,97
2658317	14-005-003-00004-033	101000	OLIVAR-SIN VARIEDAD	S	1,61	1,61



<u>APELLIDOS Y NOMBRE / RAZÓN SOCIAL</u>		<u>NIF</u>	<u>EXPEDIENTE</u>	<u>SUP. COMPROMETIDA</u>					
				<u>(ha)</u>					
AGROPECUARIA SANTA TERESA, S.L.		B82140724	3044202	8.17					
<b>RESOLUCIÓN ADMITIDO</b>									
<b>IMPORTE POR ANUALIDAD</b>									
		<u>2015</u>	<u>2016</u>	<u>2017</u>	<u>2018</u>	<u>2019</u>			
IMPORTE MÁXIMO SUBVENCIONABLE		932,52 €	932,52 €	932,52 €	932,52 €	932,52 €			
IMPORTE MEDIO DE TRANSFERENCIA (€/ha)		114,14 €	114,14 €	114,14 €	114,14 €	114,14 €			
<b>RECINTOS COMPROMETIDOS</b>									
<u>REF.</u>	<u>REFERENCIA SIGPAC</u>	<u>CULTIVO</u>	<u>DESCRIPCIÓN CULTIVO</u>	<u>S/R</u>	<u>PEND. MEDIA (%)</u>	<u>SUP. DEC. ADMIN. (ha)</u>	<u>SUP. CERT. (ha)</u>	<u>SUP. CAMPO (ha)</u>	<u>SUP. COMPROM. (ha)</u>
2673072	41-066-007-00002-009	101000	OLIVAR-SIN VARIEDAD	S	32,19	5,16	5,16		5,16
2673073	41-066-007-00001-008	101000	OLIVAR-SIN VARIEDAD	S	26,85	0,77	0,77		0,77
2673074	41-066-007-00002-002	101000	OLIVAR-SIN VARIEDAD	S	26,56	0,31	0,31		0,31
2673075	41-066-008-00025-004	101000	OLIVAR-SIN VARIEDAD	S	31,65	1,93	1,93		1,93

**RESUMEN CRITERIOS DE SELECCIÓN**

<b>10.1.12 Agricultura de montaña con orientación ecológica en olivar</b>		<b>PUNTOS: 14,00</b>	
		<u>PUNTOS</u>	
Solicitantes de la medida 11, específica para la conversión o mantenimiento en agricultura ecológica		3,00	S
Porcentaje de superficie determinada en zonas con limitaciones naturales u otras limitaciones específicas ubicadas en las zonas de montaña		4,00	100.0%
Porcentaje de superficie determinada situada en zonas RAMSAR		0,00	0.0%
Porcentaje de superficie determinada en zonas vulnerables a la contaminación por nitratos		0,00	0.0%
Mayor pendiente media		3,00	31.34%
Porcentaje de superficie determinada en Red Natura 2000		4,00	100.0%



**DETALLE CRITERIOS DE SELECCIÓN****10.1.12 Agricultura de montaña con orientación ecológica en olivar****PUNTOS:** 14,00**Solicitantes de la medida 11, específica para la conversión o mantenimiento en agricultura ecológica****PUNTOS:** 3,00 S**Porcentaje de superficie determinada en zonas con limitaciones naturales u otras limitaciones específicas ubicadas en las zonas de montaña****PUNTOS:** 4,00 100.0%

<u>REF.</u>	<u>REFERENCIA SIGPAC</u>	<u>CULTIVO DESCRIPCIÓN CULTIVO</u>	<u>S/R</u>	<u>SUP. COMPROM.</u> <u>(ha)</u>	<u>SUP. CUMPLE</u> <u>(ha)</u>
2673073	41-066-007-00001-008	101000 OLIVAR-SIN VARIEDAD	S	0,77	0,77
2673074	41-066-007-00002-002	101000 OLIVAR-SIN VARIEDAD	S	0,31	0,31
2673072	41-066-007-00002-009	101000 OLIVAR-SIN VARIEDAD	S	5,16	5,16
2673075	41-066-008-00025-004	101000 OLIVAR-SIN VARIEDAD	S	1,93	1,93

**Porcentaje de superficie determinada situada en zonas RAMSAR****PUNTOS:** 0,00 0.0%

<u>REF.</u>	<u>REFERENCIA SIGPAC</u>	<u>CULTIVO DESCRIPCIÓN CULTIVO</u>	<u>S/R</u>	<u>SUP. COMPROM.</u> <u>(ha)</u>	<u>SUP. CUMPLE</u> <u>(ha)</u>
2673073	41-066-007-00001-008	101000 OLIVAR-SIN VARIEDAD	S	0,77	0,00
2673074	41-066-007-00002-002	101000 OLIVAR-SIN VARIEDAD	S	0,31	0,00
2673072	41-066-007-00002-009	101000 OLIVAR-SIN VARIEDAD	S	5,16	0,00
2673075	41-066-008-00025-004	101000 OLIVAR-SIN VARIEDAD	S	1,93	0,00

**Porcentaje de superficie determinada en zonas vulnerables a la contaminación por nitratos****PUNTOS:** 0,00 0.0%


<u>REF.</u>	<u>REFERENCIA SIGPAC</u>	<u>CULTIVO DESCRIPCIÓN CULTIVO</u>	<u>S/R</u>	<u>SUP. COMPROM.</u> <u>(ha)</u>	<u>SUP. CUMPLE</u> <u>(ha)</u>
2673073	41-066-007-00001-008	101000 OLIVAR-SIN VARIEDAD	S	0,77	0,00
2673074	41-066-007-00002-002	101000 OLIVAR-SIN VARIEDAD	S	0,31	0,00
2673072	41-066-007-00002-009	101000 OLIVAR-SIN VARIEDAD	S	5,16	0,00
2673075	41-066-008-00025-004	101000 OLIVAR-SIN VARIEDAD	S	1,93	0,00

**Mayor pendiente media****PUNTOS:** 3,00 31.34%

<u>REF.</u>	<u>REFERENCIA SIGPAC</u>	<u>CULTIVO DESCRIPCIÓN CULTIVO</u>	<u>S/R</u>	<u>PENDIENTE MEDIA (%)</u>	<u>SUP. COMPROM.</u> <u>(ha)</u>
2673073	41-066-007-00001-008	101000 OLIVAR-SIN VARIEDAD	S	26,85	0,77
2673074	41-066-007-00002-002	101000 OLIVAR-SIN VARIEDAD	S	26,56	0,31
2673072	41-066-007-00002-009	101000 OLIVAR-SIN VARIEDAD	S	32,19	5,16
2673075	41-066-008-00025-004	101000 OLIVAR-SIN VARIEDAD	S	31,65	1,93

**Porcentaje de superficie determinada en Red Natura 2000****PUNTOS:** 4,00 100.0%

<u>REF.</u>	<u>REFERENCIA SIGPAC</u>	<u>CULTIVO DESCRIPCIÓN CULTIVO</u>	<u>S/R</u>	<u>SUP. COMPROM.</u> <u>(ha)</u>	<u>SUP. CUMPLE</u> <u>(ha)</u>
2673073	41-066-007-00001-008	101000 OLIVAR-SIN VARIEDAD	S	0,77	0,77
2673074	41-066-007-00002-002	101000 OLIVAR-SIN VARIEDAD	S	0,31	0,31
2673072	41-066-007-00002-009	101000 OLIVAR-SIN VARIEDAD	S	5,16	5,16
2673075	41-066-008-00025-004	101000 OLIVAR-SIN VARIEDAD	S	1,93	1,93



				<b>SUP. COMPROMETIDA</b>					
<b>APELLIDOS Y NOMBRE / RAZÓN SOCIAL</b>			<b>NIF</b>	<b>EXPEDIENTE</b>	<b>(ha)</b>				
AGORTEGA C.B			E14915078	3039096	29.26				
<b>RESOLUCIÓN ADMITIDO</b>									
<b>IMPORTES POR ANUALIDAD</b>									
			<b>2015</b>	<b>2016</b>	<b>2017</b>	<b>2018</b>	<b>2019</b>		
<b>IMPORTE MÁXIMO SUBVENCIONABLE</b>			3.339,74 €	3.339,74 €	3.339,74 €	3.339,74 €	3.339,74 €		
<b>IMPORTE MEDIO DE TRANSFERENCIA (€/ha)</b>			114,14 €	114,14 €	114,14 €	114,14 €	114,14 €		
<b>RECINTOS COMPROMETIDOS</b>									
<b>REF.</b>	<b>REFERENCIA SIGPAC</b>	<b>CULTIVO</b>	<b>DESCRIPCIÓN CULTIVO</b>	<b>S/R</b>	<b>PEND. MEDIA (%)</b>	<b>SUP. DEC. ADMIN. (ha)</b>	<b>SUP. CERT. (ha)</b>	<b>SUP. CAMPO (ha)</b>	<b>SUP. COMPROM. (ha)</b>
2640927	14-073-006-00040-001	101000	OLIVAR-SIN VARIEDAD	S	38,89	3,84	3,84		3,84
2640928	14-073-006-00042-039	101000	OLIVAR-SIN VARIEDAD	S	31,51	1,48	1,49		1,48
2640929	14-073-006-00042-020	101000	OLIVAR-SIN VARIEDAD	S	27,50	1,53	1,53		1,53
2640930	14-073-006-00042-012	101000	OLIVAR-SIN VARIEDAD	S	25,07	3,51	3,53		3,51
2640931	14-073-006-00042-030	101000	OLIVAR-SIN VARIEDAD	S	30,05	0,51	0,51		0,51
2640932	14-073-005-00009-003	101000	OLIVAR-SIN VARIEDAD	S	47,79	5,64	6,04		5,64
2640933	14-073-006-00042-023	101000	OLIVAR-SIN VARIEDAD	S	26,01	0,01	0,01		0,01
2640935	14-073-005-00009-002	101000	OLIVAR-SIN VARIEDAD	S	44,99	2,15	2,15		2,15
2640936	14-073-006-00042-021	101000	OLIVAR-SIN VARIEDAD	S	37,30	0,31	0,31		0,31
2640947	14-073-005-00009-010	101000	OLIVAR-SIN VARIEDAD	S	37,86	0,89	0,89		0,89
2640948	14-073-005-00009-005	101000	OLIVAR-SIN VARIEDAD	S	32,99	0,04	0,04		0,04
2640952	14-073-005-00008-002	101000	OLIVAR-SIN VARIEDAD	S	38,69	1,32	1,36		1,32
2640953	14-073-006-00042-013	101000	OLIVAR-SIN VARIEDAD	S	35,29	3,51	3,70		3,51
2640954	14-073-006-00040-006	101000	OLIVAR-SIN VARIEDAD	S	43,15	3,14	3,21		3,14
2640955	14-073-006-00040-004	101000	OLIVAR-SIN VARIEDAD	S	38,84	1,38	1,38		1,38

**RESUMEN CRITERIOS DE SELECCIÓN**

<b>10.1.12 Agricultura de montaña con orientación ecológica en olivar</b>		<b>PUNTOS: 14,00</b>	
		<b>PUNTOS</b>	
<b>Solicitantes de la medida 11, específica para la conversión o mantenimiento en agricultura ecológica</b>		3,00	S
<b>Porcentaje de superficie determinada en zonas con limitaciones naturales u otras limitaciones específicas ubicadas en las zonas de montaña</b>		4,00	100.0%
<b>Porcentaje de superficie determinada situada en zonas RAMSAR</b>		0,00	0.0%
<b>Porcentaje de superficie determinada en zonas vulnerables a la contaminación por nitratos</b>		0,00	0.0%
<b>Mayor pendiente media</b>		3,00	38.23%
<b>Porcentaje de superficie determinada en Red Natura 2000</b>		4,00	100.0%



**DETALLE CRITERIOS DE SELECCIÓN****10.1.12 Agricultura de montaña con orientación ecológica en olivar****PUNTOS:** 14,00**Solicitantes de la medida 11, específica para la conversión o mantenimiento en agricultura ecológica****PUNTOS:** 3,00 S**Porcentaje de superficie determinada en zonas con limitaciones naturales u otras limitaciones específicas ubicadas en las zonas de montaña****PUNTOS:** 4,00 100.0%

<u>REF.</u>	<u>REFERENCIA SIGPAC</u>	<u>CULTIVO DESCRIPCIÓN CULTIVO</u>	<u>S/R</u>	<u>SUP. COMPROM.</u> <u>(ha)</u>	<u>SUP. CUMPLE</u> <u>(ha)</u>
2640952	14-073-005-00008-002	101000 OLIVAR-SIN VARIEDAD	S	1,32	1,32
2640935	14-073-005-00009-002	101000 OLIVAR-SIN VARIEDAD	S	2,15	2,15
2640932	14-073-005-00009-003	101000 OLIVAR-SIN VARIEDAD	S	5,64	5,64
2640948	14-073-005-00009-005	101000 OLIVAR-SIN VARIEDAD	S	0,04	0,04
2640947	14-073-005-00009-010	101000 OLIVAR-SIN VARIEDAD	S	0,89	0,89
2640927	14-073-006-00040-001	101000 OLIVAR-SIN VARIEDAD	S	3,84	3,84
2640955	14-073-006-00040-004	101000 OLIVAR-SIN VARIEDAD	S	1,38	1,38
2640954	14-073-006-00040-006	101000 OLIVAR-SIN VARIEDAD	S	3,14	3,14
2640930	14-073-006-00042-012	101000 OLIVAR-SIN VARIEDAD	S	3,51	3,51
2640953	14-073-006-00042-013	101000 OLIVAR-SIN VARIEDAD	S	3,51	3,51
2640929	14-073-006-00042-020	101000 OLIVAR-SIN VARIEDAD	S	1,53	1,53
2640936	14-073-006-00042-021	101000 OLIVAR-SIN VARIEDAD	S	0,31	0,31
2640933	14-073-006-00042-023	101000 OLIVAR-SIN VARIEDAD	S	0,01	0,01
2640931	14-073-006-00042-030	101000 OLIVAR-SIN VARIEDAD	S	0,51	0,51
2640928	14-073-006-00042-039	101000 OLIVAR-SIN VARIEDAD	S	1,48	1,48

**Porcentaje de superficie determinada situada en zonas RAMSAR****PUNTOS:** 0,00 0.0%

<u>REF.</u>	<u>REFERENCIA SIGPAC</u>	<u>CULTIVO DESCRIPCIÓN CULTIVO</u>	<u>S/R</u>	<u>SUP. COMPROM.</u> <u>(ha)</u>	<u>SUP. CUMPLE</u> <u>(ha)</u>
2640952	14-073-005-00008-002	101000 OLIVAR-SIN VARIEDAD	S	1,32	0,00
2640935	14-073-005-00009-002	101000 OLIVAR-SIN VARIEDAD	S	2,15	0,00
2640932	14-073-005-00009-003	101000 OLIVAR-SIN VARIEDAD	S	5,64	0,00
2640948	14-073-005-00009-005	101000 OLIVAR-SIN VARIEDAD	S	0,04	0,00
2640947	14-073-005-00009-010	101000 OLIVAR-SIN VARIEDAD	S	0,89	0,00
2640927	14-073-006-00040-001	101000 OLIVAR-SIN VARIEDAD	S	3,84	0,00
2640955	14-073-006-00040-004	101000 OLIVAR-SIN VARIEDAD	S	1,38	0,00
2640954	14-073-006-00040-006	101000 OLIVAR-SIN VARIEDAD	S	3,14	0,00
2640930	14-073-006-00042-012	101000 OLIVAR-SIN VARIEDAD	S	3,51	0,00
2640953	14-073-006-00042-013	101000 OLIVAR-SIN VARIEDAD	S	3,51	0,00
2640929	14-073-006-00042-020	101000 OLIVAR-SIN VARIEDAD	S	1,53	0,00
2640936	14-073-006-00042-021	101000 OLIVAR-SIN VARIEDAD	S	0,31	0,00
2640933	14-073-006-00042-023	101000 OLIVAR-SIN VARIEDAD	S	0,01	0,00
2640931	14-073-006-00042-030	101000 OLIVAR-SIN VARIEDAD	S	0,51	0,00
2640928	14-073-006-00042-039	101000 OLIVAR-SIN VARIEDAD	S	1,48	0,00

**Porcentaje de superficie determinada en zonas vulnerables a la contaminación por nitratos****PUNTOS:** 0,00 0.0%

<u>REF.</u>	<u>REFERENCIA SIGPAC</u>	<u>CULTIVO DESCRIPCIÓN CULTIVO</u>	<u>S/R</u>	<u>SUP. COMPROM.</u> <u>(ha)</u>	<u>SUP. CUMPLE</u> <u>(ha)</u>
2640952	14-073-005-00008-002	101000 OLIVAR-SIN VARIEDAD	S	1,32	0,00
2640935	14-073-005-00009-002	101000 OLIVAR-SIN VARIEDAD	S	2,15	0,00
2640932	14-073-005-00009-003	101000 OLIVAR-SIN VARIEDAD	S	5,64	0,00
2640948	14-073-005-00009-005	101000 OLIVAR-SIN VARIEDAD	S	0,04	0,00
2640947	14-073-005-00009-010	101000 OLIVAR-SIN VARIEDAD	S	0,89	0,00
2640927	14-073-006-00040-001	101000 OLIVAR-SIN VARIEDAD	S	3,84	0,00
2640955	14-073-006-00040-004	101000 OLIVAR-SIN VARIEDAD	S	1,38	0,00
2640954	14-073-006-00040-006	101000 OLIVAR-SIN VARIEDAD	S	3,14	0,00
2640930	14-073-006-00042-012	101000 OLIVAR-SIN VARIEDAD	S	3,51	0,00

REF.	REFERENCIA SIGPAC	CULTIVO	DESCRIPCIÓN CULTIVO	S/R	SUP.	SUP.
					COMPROM.	CUMPLE
					(ha)	(ha)
2640953	14-073-006-00042-013	101000	OLIVAR-SIN VARIEDAD	S	3,51	0,00
2640929	14-073-006-00042-020	101000	OLIVAR-SIN VARIEDAD	S	1,53	0,00
2640936	14-073-006-00042-021	101000	OLIVAR-SIN VARIEDAD	S	0,31	0,00
2640933	14-073-006-00042-023	101000	OLIVAR-SIN VARIEDAD	S	0,01	0,00
2640931	14-073-006-00042-030	101000	OLIVAR-SIN VARIEDAD	S	0,51	0,00
2640928	14-073-006-00042-039	101000	OLIVAR-SIN VARIEDAD	S	1,48	0,00

**Mayor pendiente media**

PUNTOS: 3,00 38.23%

REF.	REFERENCIA SIGPAC	CULTIVO	DESCRIPCIÓN CULTIVO	S/R	PENDIENTE	SUP.
					MEDIA (%)	COMPROM.
					(ha)	(ha)
2640952	14-073-005-00008-002	101000	OLIVAR-SIN VARIEDAD	S	38,69	1,32
2640935	14-073-005-00009-002	101000	OLIVAR-SIN VARIEDAD	S	44,99	2,15
2640932	14-073-005-00009-003	101000	OLIVAR-SIN VARIEDAD	S	47,79	5,64
2640948	14-073-005-00009-005	101000	OLIVAR-SIN VARIEDAD	S	32,99	0,04
2640947	14-073-005-00009-010	101000	OLIVAR-SIN VARIEDAD	S	37,86	0,89
2640927	14-073-006-00040-001	101000	OLIVAR-SIN VARIEDAD	S	38,89	3,84
2640955	14-073-006-00040-004	101000	OLIVAR-SIN VARIEDAD	S	38,84	1,38
2640954	14-073-006-00040-006	101000	OLIVAR-SIN VARIEDAD	S	43,15	3,14
2640930	14-073-006-00042-012	101000	OLIVAR-SIN VARIEDAD	S	25,07	3,51
2640953	14-073-006-00042-013	101000	OLIVAR-SIN VARIEDAD	S	35,29	3,51
2640929	14-073-006-00042-020	101000	OLIVAR-SIN VARIEDAD	S	27,50	1,53
2640936	14-073-006-00042-021	101000	OLIVAR-SIN VARIEDAD	S	37,30	0,31
2640933	14-073-006-00042-023	101000	OLIVAR-SIN VARIEDAD	S	26,01	0,01
2640931	14-073-006-00042-030	101000	OLIVAR-SIN VARIEDAD	S	30,05	0,51
2640928	14-073-006-00042-039	101000	OLIVAR-SIN VARIEDAD	S	31,51	1,48

**Porcentaje de superficie determinada en Red Natura 2000**

PUNTOS: 4,00 100.0%

REF.	REFERENCIA SIGPAC	CULTIVO	DESCRIPCIÓN CULTIVO	S/R	SUP.	SUP.
					COMPROM.	CUMPLE
					(ha)	(ha)
2640952	14-073-005-00008-002	101000	OLIVAR-SIN VARIEDAD	S	1,32	1,32
2640935	14-073-005-00009-002	101000	OLIVAR-SIN VARIEDAD	S	2,15	2,15
2640932	14-073-005-00009-003	101000	OLIVAR-SIN VARIEDAD	S	5,64	5,64
2640948	14-073-005-00009-005	101000	OLIVAR-SIN VARIEDAD	S	0,04	0,04
2640947	14-073-005-00009-010	101000	OLIVAR-SIN VARIEDAD	S	0,89	0,89
2640927	14-073-006-00040-001	101000	OLIVAR-SIN VARIEDAD	S	3,84	3,84
2640955	14-073-006-00040-004	101000	OLIVAR-SIN VARIEDAD	S	1,38	1,38
2640954	14-073-006-00040-006	101000	OLIVAR-SIN VARIEDAD	S	3,14	3,14
2640930	14-073-006-00042-012	101000	OLIVAR-SIN VARIEDAD	S	3,51	3,51
2640953	14-073-006-00042-013	101000	OLIVAR-SIN VARIEDAD	S	3,51	3,51
2640929	14-073-006-00042-020	101000	OLIVAR-SIN VARIEDAD	S	1,53	1,53
2640936	14-073-006-00042-021	101000	OLIVAR-SIN VARIEDAD	S	0,31	0,31
2640933	14-073-006-00042-023	101000	OLIVAR-SIN VARIEDAD	S	0,01	0,01
2640931	14-073-006-00042-030	101000	OLIVAR-SIN VARIEDAD	S	0,51	0,51
2640928	14-073-006-00042-039	101000	OLIVAR-SIN VARIEDAD	S	1,48	1,48



<u>APELLIDOS Y NOMBRE / RAZÓN SOCIAL</u>	<u>NIF</u>	<u>EXPEDIENTE</u>	<u>SUP. COMPROMETIDA (ha)</u>
AGUILAR VALENCIA, CB	E14879753	3045812	12.68

**RESOLUCIÓN ADMITIDO**

**IMPORTE POR ANUALIDAD**

	<u>2015</u>	<u>2016</u>	<u>2017</u>	<u>2018</u>	<u>2019</u>
IMPORTE MÁXIMO SUBVENCIONABLE	1.447,30 €	1.447,30 €	1.447,30 €	1.447,30 €	1.447,30 €
IMPORTE MEDIO DE TRANSFERENCIA (€/ha)	114,14 €	114,14 €	114,14 €	114,14 €	114,14 €

**RECINTOS COMPROMETIDOS**

<u>REF.</u>	<u>REFERENCIA SIGPAC</u>	<u>CULTIVO</u>	<u>DESCRIPCIÓN CULTIVO</u>	<u>S/R</u>	<u>PEND. MEDIA (%)</u>	<u>SUP. DEC. ADMIN. (ha)</u>	<u>SUP. CERT. (ha)</u>	<u>SUP. CAMPO (ha)</u>	<u>SUP. COMPROM. (ha)</u>
2702001	14-047-008-00100-003	101000	OLIVAR-SIN VARIEDAD	S	56,44	5,79	5,79		5,79
2702002	14-047-008-00100-006	101000	OLIVAR-SIN VARIEDAD	S	26,92	0,02	0,02		0,02
2702003	14-047-008-00100-010	101000	OLIVAR-SIN VARIEDAD	S	51,47	0,42	0,42		0,42
2702004	14-047-008-00100-017	101000	OLIVAR-SIN VARIEDAD	S	55,00	3,65	3,65		3,65
2702006	14-047-008-00100-019	101000	OLIVAR-SIN VARIEDAD	S	45,93	1,65	1,65		1,65
2702007	14-047-008-00100-020	101000	OLIVAR-SIN VARIEDAD	S	32,35	0,45	0,45		0,45
2702008	14-047-008-00100-021	101000	OLIVAR-SIN VARIEDAD	S	40,64	0,70	0,70		0,70

**INCIDENCIAS****INCIDENCIA DESCRIPCIÓN**

80403 Explotación no inscrita en SIPEA (anexo I, Orden 26 mayo 2015)  
Ref:2702005 Recinto:14-047-008-00100-030 Cultivo:101000 OLIVAR-SIN VARIEDAD Secano

**RESUMEN CRITERIOS DE SELECCIÓN**

**10.1.12 Agricultura de montaña con orientación ecológica en olivar** PUNTOS: 14,00

	<u>PUNTOS</u>	
Solicitantes de la medida 11, específica para la conversión o mantenimiento en agricultura ecológica	3,00	S
Porcentaje de superficie determinada en zonas con limitaciones naturales u otras limitaciones específicas ubicadas en las zonas de montaña	4,00	100.0%
Porcentaje de superficie determinada situada en zonas RAMSAR	0,00	0.0%
Porcentaje de superficie determinada en zonas vulnerables a la contaminación por nitratos	0,00	0.0%
Mayor pendiente media	3,00	52.72%
Porcentaje de superficie determinada en Red Natura 2000	4,00	100.0%





**DETALLE CRITERIOS DE SELECCIÓN****10.1.12 Agricultura de montaña con orientación ecológica en olivar****PUNTOS: 14,00****Solicitantes de la medida 11, específica para la conversión o mantenimiento en agricultura ecológica****PUNTOS: 3,00 S****Porcentaje de superficie determinada en zonas con limitaciones naturales u otras limitaciones específicas ubicadas en las zonas de montaña****PUNTOS: 4,00 100.0%**

<u>REF.</u>	<u>REFERENCIA SIGPAC</u>	<u>CULTIVO DESCRIPCIÓN CULTIVO</u>	<u>S/R</u>	<u>SUP. COMPROM. (ha)</u>	<u>SUP. CUMPLE (ha)</u>
2702001	14-047-008-00100-003	101000 OLIVAR-SIN VARIEDAD	S	5,79	5,79
2702002	14-047-008-00100-006	101000 OLIVAR-SIN VARIEDAD	S	0,02	0,02
2702003	14-047-008-00100-010	101000 OLIVAR-SIN VARIEDAD	S	0,42	0,42
2702004	14-047-008-00100-017	101000 OLIVAR-SIN VARIEDAD	S	3,65	3,65
2702006	14-047-008-00100-019	101000 OLIVAR-SIN VARIEDAD	S	1,65	1,65
2702007	14-047-008-00100-020	101000 OLIVAR-SIN VARIEDAD	S	0,45	0,45
2702008	14-047-008-00100-021	101000 OLIVAR-SIN VARIEDAD	S	0,70	0,70

**Porcentaje de superficie determinada situada en zonas RAMSAR****PUNTOS: 0,00 0.0%**

<u>REF.</u>	<u>REFERENCIA SIGPAC</u>	<u>CULTIVO DESCRIPCIÓN CULTIVO</u>	<u>S/R</u>	<u>SUP. COMPROM. (ha)</u>	<u>SUP. CUMPLE (ha)</u>
2702001	14-047-008-00100-003	101000 OLIVAR-SIN VARIEDAD	S	5,79	0,00
2702002	14-047-008-00100-006	101000 OLIVAR-SIN VARIEDAD	S	0,02	0,00
2702003	14-047-008-00100-010	101000 OLIVAR-SIN VARIEDAD	S	0,42	0,00
2702004	14-047-008-00100-017	101000 OLIVAR-SIN VARIEDAD	S	3,65	0,00
2702006	14-047-008-00100-019	101000 OLIVAR-SIN VARIEDAD	S	1,65	0,00
2702007	14-047-008-00100-020	101000 OLIVAR-SIN VARIEDAD	S	0,45	0,00
2702008	14-047-008-00100-021	101000 OLIVAR-SIN VARIEDAD	S	0,70	0,00

**Porcentaje de superficie determinada en zonas vulnerables a la contaminación por nitratos****PUNTOS: 0,00 0.0%**

<u>REF.</u>	<u>REFERENCIA SIGPAC</u>	<u>CULTIVO DESCRIPCIÓN CULTIVO</u>	<u>S/R</u>	<u>SUP. COMPROM. (ha)</u>	<u>SUP. CUMPLE (ha)</u>
2702001	14-047-008-00100-003	101000 OLIVAR-SIN VARIEDAD	S	5,79	0,00
2702002	14-047-008-00100-006	101000 OLIVAR-SIN VARIEDAD	S	0,02	0,00
2702003	14-047-008-00100-010	101000 OLIVAR-SIN VARIEDAD	S	0,42	0,00
2702004	14-047-008-00100-017	101000 OLIVAR-SIN VARIEDAD	S	3,65	0,00
2702006	14-047-008-00100-019	101000 OLIVAR-SIN VARIEDAD	S	1,65	0,00
2702007	14-047-008-00100-020	101000 OLIVAR-SIN VARIEDAD	S	0,45	0,00
2702008	14-047-008-00100-021	101000 OLIVAR-SIN VARIEDAD	S	0,70	0,00

**Mayor pendiente media****PUNTOS: 3,00 52.72%**

<u>REF.</u>	<u>REFERENCIA SIGPAC</u>	<u>CULTIVO DESCRIPCIÓN CULTIVO</u>	<u>S/R</u>	<u>PENDIENTE MEDIA (%)</u>	<u>SUP. COMPROM. (ha)</u>
2702001	14-047-008-00100-003	101000 OLIVAR-SIN VARIEDAD	S	56,44	5,79
2702002	14-047-008-00100-006	101000 OLIVAR-SIN VARIEDAD	S	26,92	0,02
2702003	14-047-008-00100-010	101000 OLIVAR-SIN VARIEDAD	S	51,47	0,42
2702004	14-047-008-00100-017	101000 OLIVAR-SIN VARIEDAD	S	55,00	3,65
2702006	14-047-008-00100-019	101000 OLIVAR-SIN VARIEDAD	S	45,93	1,65
2702007	14-047-008-00100-020	101000 OLIVAR-SIN VARIEDAD	S	32,35	0,45
2702008	14-047-008-00100-021	101000 OLIVAR-SIN VARIEDAD	S	40,64	0,70

**Porcentaje de superficie determinada en Red Natura 2000****PUNTOS: 4,00 100.0%**

<b>REF.</b>	<b>REFERENCIA SIGPAC</b>	<b>CULTIVO</b>	<b>DESCRIPCIÓN CULTIVO</b>	<b>S/R</b>	<b>SUP. COMPROM.</b> <b>(ha)</b>	<b>SUP. CUMPLE</b> <b>(ha)</b>
2702001	14-047-008-00100-003	101000	OLIVAR-SIN VARIEDAD	S	5,79	5,79
2702002	14-047-008-00100-006	101000	OLIVAR-SIN VARIEDAD	S	0,02	0,02
2702003	14-047-008-00100-010	101000	OLIVAR-SIN VARIEDAD	S	0,42	0,42
2702004	14-047-008-00100-017	101000	OLIVAR-SIN VARIEDAD	S	3,65	3,65
2702006	14-047-008-00100-019	101000	OLIVAR-SIN VARIEDAD	S	1,65	1,65
2702007	14-047-008-00100-020	101000	OLIVAR-SIN VARIEDAD	S	0,45	0,45
2702008	14-047-008-00100-021	101000	OLIVAR-SIN VARIEDAD	S	0,70	0,70



				<b>SUP. COMPROMETIDA</b>					
<b>APELLIDOS Y NOMBRE / RAZÓN SOCIAL</b>				<b>NIF</b>	<b>EXPEDIENTE</b>	<b>(ha)</b>			
AGUILERA EXPOSITO MARIA CARMEN				52360029T	3039972	7.65			
<b>RESOLUCIÓN</b>									
<b>ADMITIDO</b>									
<b>IMPORTE POR ANUALIDAD</b>									
				<b>2015</b>	<b>2016</b>	<b>2017</b>	<b>2018</b>	<b>2019</b>	
<b>IMPORTE MÁXIMO SUBVENCIONABLE</b>				873,17 €	873,17 €	873,17 €	873,17 €	873,17 €	
<b>IMPORTE MEDIO DE TRANSFERENCIA (€/ha)</b>				114,14 €	114,14 €	114,14 €	114,14 €	114,14 €	
<b>RECINTOS COMPROMETIDOS</b>									
<b>REF.</b>	<b>REFERENCIA SIGPAC</b>	<b>CULTIVO</b>	<b>DESCRIPCIÓN CULTIVO</b>	<b>S/R</b>	<b>PEND. MEDIA (%)</b>	<b>SUP. DEC. ADMIN. (ha)</b>	<b>SUP. CERT. (ha)</b>	<b>SUP. CAMPO (ha)</b>	<b>SUP. COMPROM. (ha)</b>
2301206	14-055-041-00171-002	101000	OLIVAR-SIN VARIEDAD	S	23,65	0,03	0,03		0,03
2301207	14-055-041-00017-001	101000	OLIVAR-SIN VARIEDAD	S	20,71	7,62	7,62		7,62

### RESUMEN CRITERIOS DE SELECCIÓN

<b>10.1.12 Agricultura de montaña con orientación ecológica en olivar</b>		<b>PUNTOS: 8,00</b>
<b>Solicitantes de la medida 11, específica para la conversión o mantenimiento en agricultura ecológica</b>		<b>PUNTOS</b> 3,00 S
<b>Porcentaje de superficie determinada en zonas con limitaciones naturales u otras limitaciones específicas ubicadas en las zonas de montaña</b>		4,00 100.0%
<b>Porcentaje de superficie determinada situada en zonas RAMSAR</b>		0,00 0.0%
<b>Porcentaje de superficie determinada en zonas vulnerables a la contaminación por nitratos</b>		0,00 0.0%
<b>Mayor pendiente media</b>		1,00 20.72%
<b>Porcentaje de superficie determinada en Red Natura 2000</b>		0,00 0.0%



**DETALLE CRITERIOS DE SELECCIÓN****10.1.12 Agricultura de montaña con orientación ecológica en olivar PUNTOS: 8,00****Solicitantes de la medida 11, específica para la conversión o mantenimiento en agricultura ecológica PUNTOS: 3,00 S****Porcentaje de superficie determinada en zonas con limitaciones naturales u otras limitaciones específicas ubicadas en las zonas de montaña PUNTOS: 4,00 100.0%**

<u>REF.</u>	<u>REFERENCIA SIGPAC</u>	<u>CULTIVO</u>	<u>DESCRIPCIÓN CULTIVO</u>	<u>S/R</u>	<u>SUP. COMPROM.</u> <u>(ha)</u>	<u>SUP. CUMPLE</u> <u>(ha)</u>
2301207	14-055-041-00017-001	101000	OLIVAR-SIN VARIEDAD	S	7,62	7,62
2301206	14-055-041-00171-002	101000	OLIVAR-SIN VARIEDAD	S	0,03	0,03

**Porcentaje de superficie determinada situada en zonas RAMSAR PUNTOS: 0,00 0.0%**

<u>REF.</u>	<u>REFERENCIA SIGPAC</u>	<u>CULTIVO</u>	<u>DESCRIPCIÓN CULTIVO</u>	<u>S/R</u>	<u>SUP. COMPROM.</u> <u>(ha)</u>	<u>SUP. CUMPLE</u> <u>(ha)</u>
2301207	14-055-041-00017-001	101000	OLIVAR-SIN VARIEDAD	S	7,62	0,00
2301206	14-055-041-00171-002	101000	OLIVAR-SIN VARIEDAD	S	0,03	0,00

**Porcentaje de superficie determinada en zonas vulnerables a la contaminación por nitratos PUNTOS: 0,00 0.0%**

<u>REF.</u>	<u>REFERENCIA SIGPAC</u>	<u>CULTIVO</u>	<u>DESCRIPCIÓN CULTIVO</u>	<u>S/R</u>	<u>SUP. COMPROM.</u> <u>(ha)</u>	<u>SUP. CUMPLE</u> <u>(ha)</u>
2301207	14-055-041-00017-001	101000	OLIVAR-SIN VARIEDAD	S	7,62	0,00
2301206	14-055-041-00171-002	101000	OLIVAR-SIN VARIEDAD	S	0,03	0,00

**Mayor pendiente media PUNTOS: 1,00 20.72%**

<u>REF.</u>	<u>REFERENCIA SIGPAC</u>	<u>CULTIVO</u>	<u>DESCRIPCIÓN CULTIVO</u>	<u>S/R</u>	<u>PENDIENTE MEDIA (%)</u>	<u>SUP. COMPROM.</u> <u>(ha)</u>
2301207	14-055-041-00017-001	101000	OLIVAR-SIN VARIEDAD	S	20,71	7,62
2301206	14-055-041-00171-002	101000	OLIVAR-SIN VARIEDAD	S	23,65	0,03

**Porcentaje de superficie determinada en Red Natura 2000 PUNTOS: 0,00 0.0%**

<u>REF.</u>	<u>REFERENCIA SIGPAC</u>	<u>CULTIVO</u>	<u>DESCRIPCIÓN CULTIVO</u>	<u>S/R</u>	<u>SUP. COMPROM.</u> <u>(ha)</u>	<u>SUP. CUMPLE</u> <u>(ha)</u>
2301207	14-055-041-00017-001	101000	OLIVAR-SIN VARIEDAD	S	7,62	0,00
2301206	14-055-041-00171-002	101000	OLIVAR-SIN VARIEDAD	S	0,03	0,00



<u>APELLIDOS Y NOMBRE / RAZÓN SOCIAL</u>		<u>NIF</u>	<u>EXPEDIENTE</u>	<u>SUP. COMPROMETIDA</u>				
				<u>(ha)</u>				
AGUILERA PUERTO JOSE		52361641W	3039990	3.49				
<b>RESOLUCIÓN</b>								
<b>ADMITIDO</b>								
<b>IMPORTE POR ANUALIDAD</b>								
		<b>2015</b>	<b>2016</b>	<b>2017</b>	<b>2018</b>	<b>2019</b>		
	<b>IMPORTE MÁXIMO SUBVENCIONABLE</b>	398,35 €	398,35 €	398,35 €	398,35 €	398,35 €		
	<b>IMPORTE MEDIO DE TRANSFERENCIA (€/ha)</b>	114,14 €	114,14 €	114,14 €	114,14 €	114,14 €		
<b>RECINTOS COMPROMETIDOS</b>								
<u>REF.</u>	<u>REFERENCIA SIGPAC</u>	<u>CULTIVO</u>	<u>DESCRIPCIÓN CULTIVO</u>	<u>PEND. MEDIA</u>	<u>SUP. DEC. ADMIN.</u>	<u>SUP. CERT.</u>	<u>SUP. CAMPO</u>	<u>SUP. COMPROM.</u>
				<u>S/R</u>	<u>(%)</u>	<u>(ha)</u>	<u>(ha)</u>	<u>(ha)</u>
2644326	14-055-040-00062-008	101000	OLIVAR-SIN VARIEDAD	S	31,35	3,49	3,50	3,49

### RESUMEN CRITERIOS DE SELECCIÓN

<b>10.1.12 Agricultura de montaña con orientación ecológica en olivar</b>		<b>PUNTOS: 10,00</b>	
		<b>PUNTOS</b>	
<b>Solicitantes de la medida 11, específica para la conversión o mantenimiento en agricultura ecológica</b>		3,00	S
<b>Porcentaje de superficie determinada en zonas con limitaciones naturales u otras limitaciones específicas ubicadas en las zonas de montaña</b>		4,00	100.0%
<b>Porcentaje de superficie determinada situada en zonas RAMSAR</b>		0,00	0.0%
<b>Porcentaje de superficie determinada en zonas vulnerables a la contaminación por nitratos</b>		0,00	0.0%
<b>Mayor pendiente media</b>		3,00	31.35%
<b>Porcentaje de superficie determinada en Red Natura 2000</b>		0,00	0.0%



**DETALLE CRITERIOS DE SELECCIÓN****10.1.12 Agricultura de montaña con orientación ecológica en olivar PUNTOS: 10,00**

<b>Solicitantes de la medida 11, específica para la conversión o mantenimiento en agricultura ecológica</b>						<b>PUNTOS:</b>	3,00	S
<b>Porcentaje de superficie determinada en zonas con limitaciones naturales u otras limitaciones específicas ubicadas en las zonas de montaña</b>						<b>PUNTOS:</b>	4,00	100.0%
<u>REF.</u>	<u>REFERENCIA SIGPAC</u>	<u>CULTIVO</u>	<u>DESCRIPCIÓN CULTIVO</u>	<u>S/R</u>		<u>SUP.</u>	<u>SUP.</u>	
						<u>COMPROM.</u>	<u>CUMPLE</u>	
						(ha)	(ha)	
2644326	14-055-040-00062-008	101000	OLIVAR-SIN VARIEDAD	S		3,49	3,49	
<b>Porcentaje de superficie determinada situada en zonas RAMSAR</b>						<b>PUNTOS:</b>	0,00	0.0%
<u>REF.</u>	<u>REFERENCIA SIGPAC</u>	<u>CULTIVO</u>	<u>DESCRIPCIÓN CULTIVO</u>	<u>S/R</u>		<u>SUP.</u>	<u>SUP.</u>	
						<u>COMPROM.</u>	<u>CUMPLE</u>	
						(ha)	(ha)	
2644326	14-055-040-00062-008	101000	OLIVAR-SIN VARIEDAD	S		3,49	0,00	
<b>Porcentaje de superficie determinada en zonas vulnerables a la contaminación por nitratos</b>						<b>PUNTOS:</b>	0,00	0.0%
<u>REF.</u>	<u>REFERENCIA SIGPAC</u>	<u>CULTIVO</u>	<u>DESCRIPCIÓN CULTIVO</u>	<u>S/R</u>		<u>SUP.</u>	<u>SUP.</u>	
						<u>COMPROM.</u>	<u>CUMPLE</u>	
						(ha)	(ha)	
2644326	14-055-040-00062-008	101000	OLIVAR-SIN VARIEDAD	S		3,49	0,00	
<b>Mayor pendiente media</b>						<b>PUNTOS:</b>	3,00	31.35%
<u>REF.</u>	<u>REFERENCIA SIGPAC</u>	<u>CULTIVO</u>	<u>DESCRIPCIÓN CULTIVO</u>	<u>S/R</u>	<u>PENDIENTE</u>	<u>SUP.</u>		
					<u>MEDIA (%)</u>	<u>COMPROM.</u>		
						(ha)		
2644326	14-055-040-00062-008	101000	OLIVAR-SIN VARIEDAD	S	31,35	3,49		
<b>Porcentaje de superficie determinada en Red Natura 2000</b>						<b>PUNTOS:</b>	0,00	0.0%
<u>REF.</u>	<u>REFERENCIA SIGPAC</u>	<u>CULTIVO</u>	<u>DESCRIPCIÓN CULTIVO</u>	<u>S/R</u>		<u>SUP.</u>	<u>SUP.</u>	
						<u>COMPROM.</u>	<u>CUMPLE</u>	
						(ha)	(ha)	
2644326	14-055-040-00062-008	101000	OLIVAR-SIN VARIEDAD	S		3,49	0,00	



<u>APELLIDOS Y NOMBRE / RAZÓN SOCIAL</u>		<u>NIF</u>	<u>EXPEDIENTE</u>	<u>SUP. COMPROMETIDA</u>				
				<u>(ha)</u>				
ALAMILLOS MUÑOZ FRANCISCO		30471944A	3039309	4.66				
<b>RESOLUCIÓN</b>								
<b>ADMITIDO</b>								
<b>IMPORTE POR ANUALIDAD</b>								
		<b>2015</b>	<b>2016</b>	<b>2017</b>	<b>2018</b>	<b>2019</b>		
<b>IMPORTE MÁXIMO SUBVENCIONABLE</b>		531,89 €	531,89 €	531,89 €	531,89 €	531,89 €		
<b>IMPORTE MEDIO DE TRANSFERENCIA (€/ha)</b>		114,14 €	114,14 €	114,14 €	114,14 €	114,14 €		
<b>RECINTOS COMPROMETIDOS</b>								
<u>REF.</u>	<u>REFERENCIA SIGPAC</u>	<u>CULTIVO</u>	<u>DESCRIPCIÓN CULTIVO</u>	<u>PEND. MEDIA</u>	<u>SUP. DEC. ADMIN.</u>	<u>SUP. CERT.</u>	<u>SUP. CAMPO</u>	<u>SUP. COMPROM.</u>
				<u>S/R</u>	<u>(%)</u>	<u>(ha)</u>	<u>(ha)</u>	<u>(ha)</u>
2655646	14-047-012-00028-005	101000	OLIVAR-SIN VARIEDAD	S	48,84	4,66	9,32	4,66

### RESUMEN CRITERIOS DE SELECCIÓN

<b>10.1.12 Agricultura de montaña con orientación ecológica en olivar</b>		<b>PUNTOS: 14,00</b>	
		<b>PUNTOS</b>	
Solicitantes de la medida 11, específica para la conversión o mantenimiento en agricultura ecológica		3,00	S
Porcentaje de superficie determinada en zonas con limitaciones naturales u otras limitaciones específicas ubicadas en las zonas de montaña		4,00	100.0%
Porcentaje de superficie determinada situada en zonas RAMSAR		0,00	0.0%
Porcentaje de superficie determinada en zonas vulnerables a la contaminación por nitratos		0,00	0.0%
Mayor pendiente media		3,00	48.84%
Porcentaje de superficie determinada en Red Natura 2000		4,00	100.0%



**DETALLE CRITERIOS DE SELECCIÓN****10.1.12 Agricultura de montaña con orientación ecológica en olivar PUNTOS: 14,00**

<b>Solicitantes de la medida 11, específica para la conversión o mantenimiento en agricultura ecológica</b>						<b>PUNTOS:</b>	3,00	S
<b>Porcentaje de superficie determinada en zonas con limitaciones naturales u otras limitaciones específicas ubicadas en las zonas de montaña</b>						<b>PUNTOS:</b>	4,00	100.0%
<u>REF.</u>	<u>REFERENCIA SIGPAC</u>	<u>CULTIVO</u>	<u>DESCRIPCIÓN CULTIVO</u>	<u>S/R</u>	<u>SUP. COMPROM. (ha)</u>	<u>SUP. CUMPLE (ha)</u>		
2655646	14-047-012-00028-005	101000	OLIVAR-SIN VARIEDAD	S	4,66	4,66		
<b>Porcentaje de superficie determinada situada en zonas RAMSAR</b>						<b>PUNTOS:</b>	0,00	0.0%
<u>REF.</u>	<u>REFERENCIA SIGPAC</u>	<u>CULTIVO</u>	<u>DESCRIPCIÓN CULTIVO</u>	<u>S/R</u>	<u>SUP. COMPROM. (ha)</u>	<u>SUP. CUMPLE (ha)</u>		
2655646	14-047-012-00028-005	101000	OLIVAR-SIN VARIEDAD	S	4,66	0,00		
<b>Porcentaje de superficie determinada en zonas vulnerables a la contaminación por nitratos</b>						<b>PUNTOS:</b>	0,00	0.0%
<u>REF.</u>	<u>REFERENCIA SIGPAC</u>	<u>CULTIVO</u>	<u>DESCRIPCIÓN CULTIVO</u>	<u>S/R</u>	<u>SUP. COMPROM. (ha)</u>	<u>SUP. CUMPLE (ha)</u>		
2655646	14-047-012-00028-005	101000	OLIVAR-SIN VARIEDAD	S	4,66	0,00		
<b>Mayor pendiente media</b>						<b>PUNTOS:</b>	3,00	48.84%
<u>REF.</u>	<u>REFERENCIA SIGPAC</u>	<u>CULTIVO</u>	<u>DESCRIPCIÓN CULTIVO</u>	<u>S/R</u>	<u>PENDIENTE MEDIA (%)</u>	<u>SUP. COMPROM. (ha)</u>		
2655646	14-047-012-00028-005	101000	OLIVAR-SIN VARIEDAD	S	48,84	4,66		
<b>Porcentaje de superficie determinada en Red Natura 2000</b>						<b>PUNTOS:</b>	4,00	100.0%
<u>REF.</u>	<u>REFERENCIA SIGPAC</u>	<u>CULTIVO</u>	<u>DESCRIPCIÓN CULTIVO</u>	<u>S/R</u>	<u>SUP. COMPROM. (ha)</u>	<u>SUP. CUMPLE (ha)</u>		
2655646	14-047-012-00028-005	101000	OLIVAR-SIN VARIEDAD	S	4,66	4,66		





<u>APELLIDOS Y NOMBRE / RAZÓN SOCIAL</u>		<u>NIF</u>	<u>EXPEDIENTE</u>	<u>SUP. COMPROMETIDA</u>				
				<u>(ha)</u>				
ALAMILLOS MUÑOZ MARIA		30525760E	3039501	5.28				
<b>RESOLUCIÓN</b>								
<b>ADMITIDO</b>								
<b>IMPORTE POR ANUALIDAD</b>								
		<b>2015</b>	<b>2016</b>	<b>2017</b>	<b>2018</b>	<b>2019</b>		
	<b>IMPORTE MÁXIMO SUBVENCIONABLE</b>	602,66 €	602,66 €	602,66 €	602,66 €	602,66 €		
	<b>IMPORTE MEDIO DE TRANSFERENCIA (€/ha)</b>	114,14 €	114,14 €	114,14 €	114,14 €	114,14 €		
<b>RECINTOS COMPROMETIDOS</b>								
<u>REF.</u>	<u>REFERENCIA SIGPAC</u>	<u>CULTIVO</u>	<u>DESCRIPCIÓN CULTIVO</u>	<u>PEND. MEDIA</u>	<u>SUP. DEC. ADMIN.</u>	<u>SUP. CERT.</u>	<u>SUP. CAMPO</u>	<u>SUP. COMPROM.</u>
				<u>S/R</u>	<u>(%)</u>	<u>(ha)</u>	<u>(ha)</u>	<u>(ha)</u>
2655937	14-047-012-00028-005	101000	OLIVAR-SIN VARIEDAD	S	48,84	5,13	14,94	5,13
2655938	14-047-012-00028-010	101000	OLIVAR-SIN VARIEDAD	S	43,34	0,15	0,15	0,15

### RESUMEN CRITERIOS DE SELECCIÓN

<b>10.1.12 Agricultura de montaña con orientación ecológica en olivar</b>		<b>PUNTOS: 14,00</b>
<b>Solicitantes de la medida 11, específica para la conversión o mantenimiento en agricultura ecológica</b>		<b>PUNTOS</b> 3,00 S
<b>Porcentaje de superficie determinada en zonas con limitaciones naturales u otras limitaciones específicas ubicadas en las zonas de montaña</b>		4,00 100.0%
<b>Porcentaje de superficie determinada situada en zonas RAMSAR</b>		0,00 0.0%
<b>Porcentaje de superficie determinada en zonas vulnerables a la contaminación por nitratos</b>		0,00 0.0%
<b>Mayor pendiente media</b>		3,00 48.68%
<b>Porcentaje de superficie determinada en Red Natura 2000</b>		4,00 100.0%



**DETALLE CRITERIOS DE SELECCIÓN****10.1.12 Agricultura de montaña con orientación ecológica en olivar****PUNTOS: 14,00****Solicitantes de la medida 11, específica para la conversión o mantenimiento en agricultura ecológica****PUNTOS: 3,00 S****Porcentaje de superficie determinada en zonas con limitaciones naturales u otras limitaciones específicas ubicadas en las zonas de montaña****PUNTOS: 4,00 100.0%**

<u>REF.</u>	<u>REFERENCIA SIGPAC</u>	<u>CULTIVO</u>	<u>DESCRIPCIÓN CULTIVO</u>	<u>S/R</u>	<u>SUP. COMPROM.</u> <u>(ha)</u>	<u>SUP. CUMPLE</u> <u>(ha)</u>
2655937	14-047-012-00028-005	101000	OLIVAR-SIN VARIEDAD	S	5,13	5,13
2655938	14-047-012-00028-010	101000	OLIVAR-SIN VARIEDAD	S	0,15	0,15

**Porcentaje de superficie determinada situada en zonas RAMSAR****PUNTOS: 0,00 0.0%**

<u>REF.</u>	<u>REFERENCIA SIGPAC</u>	<u>CULTIVO</u>	<u>DESCRIPCIÓN CULTIVO</u>	<u>S/R</u>	<u>SUP. COMPROM.</u> <u>(ha)</u>	<u>SUP. CUMPLE</u> <u>(ha)</u>
2655937	14-047-012-00028-005	101000	OLIVAR-SIN VARIEDAD	S	5,13	0,00
2655938	14-047-012-00028-010	101000	OLIVAR-SIN VARIEDAD	S	0,15	0,00

**Porcentaje de superficie determinada en zonas vulnerables a la contaminación por nitratos****PUNTOS: 0,00 0.0%**

<u>REF.</u>	<u>REFERENCIA SIGPAC</u>	<u>CULTIVO</u>	<u>DESCRIPCIÓN CULTIVO</u>	<u>S/R</u>	<u>SUP. COMPROM.</u> <u>(ha)</u>	<u>SUP. CUMPLE</u> <u>(ha)</u>
2655937	14-047-012-00028-005	101000	OLIVAR-SIN VARIEDAD	S	5,13	0,00
2655938	14-047-012-00028-010	101000	OLIVAR-SIN VARIEDAD	S	0,15	0,00

**Mayor pendiente media****PUNTOS: 3,00 48.68%**

<u>REF.</u>	<u>REFERENCIA SIGPAC</u>	<u>CULTIVO</u>	<u>DESCRIPCIÓN CULTIVO</u>	<u>S/R</u>	<u>PENDIENTE MEDIA (%)</u>	<u>SUP. COMPROM.</u> <u>(ha)</u>
2655937	14-047-012-00028-005	101000	OLIVAR-SIN VARIEDAD	S	48,84	5,13
2655938	14-047-012-00028-010	101000	OLIVAR-SIN VARIEDAD	S	43,34	0,15

**Porcentaje de superficie determinada en Red Natura 2000****PUNTOS: 4,00 100.0%**

<u>REF.</u>	<u>REFERENCIA SIGPAC</u>	<u>CULTIVO</u>	<u>DESCRIPCIÓN CULTIVO</u>	<u>S/R</u>	<u>SUP. COMPROM.</u> <u>(ha)</u>	<u>SUP. CUMPLE</u> <u>(ha)</u>
2655937	14-047-012-00028-005	101000	OLIVAR-SIN VARIEDAD	S	5,13	5,13
2655938	14-047-012-00028-010	101000	OLIVAR-SIN VARIEDAD	S	0,15	0,15



<u>APELLIDOS Y NOMBRE / RAZÓN SOCIAL</u>	<u>NIF</u>	<u>EXPEDIENTE</u>	<u>SUP. COMPROMETIDA (ha)</u>
ALBA REDONDO ISABEL	30117608M	3037811	12.67

**RESOLUCIÓN  
ADMITIDO**

**IMPORTE POR ANUALIDAD**

	<u>2015</u>	<u>2016</u>	<u>2017</u>	<u>2018</u>	<u>2019</u>
IMPORTE MÁXIMO SUBVENCIONABLE	1.446,15 €	1.446,15 €	1.446,15 €	1.446,15 €	1.446,15 €
IMPORTE MEDIO DE TRANSFERENCIA (€/ha)	114,14 €	114,14 €	114,14 €	114,14 €	114,14 €

**RECINTOS COMPROMETIDOS**

<u>REF.</u>	<u>REFERENCIA SIGPAC</u>	<u>CULTIVO</u>	<u>DESCRIPCIÓN CULTIVO</u>	<u>S/R</u>	<u>PEND. MEDIA (%)</u>	<u>SUP. DEC. ADMIN. (ha)</u>	<u>SUP. CERT. (ha)</u>	<u>SUP. CAMPO (ha)</u>	<u>SUP. COMPROM. (ha)</u>
2284958	14-054-054-00147-001	101000	OLIVAR-SIN VARIEDAD	S	29,00	0,60	0,60		0,60
2284961	14-054-054-00164-002	101000	OLIVAR-SIN VARIEDAD	S	41,32	0,84	0,84		0,84
2284962	14-054-054-00149-001	101000	OLIVAR-SIN VARIEDAD	S	36,36	7,28	7,28		7,28
2284963	14-054-054-00166-001	101000	OLIVAR-SIN VARIEDAD	S	52,73	2,64	2,64		2,64
2284964	14-054-054-00181-001	101000	OLIVAR-SIN VARIEDAD	S	40,35	1,31	1,31		1,31

**RESUMEN CRITERIOS DE SELECCIÓN**

**10.1.12 Agricultura de montaña con orientación ecológica en olivar**

PUNTOS: 10,00

	<u>PUNTOS</u>	
Solicitantes de la medida 11, específica para la conversión o mantenimiento en agricultura ecológica	3,00	S
Porcentaje de superficie determinada en zonas con limitaciones naturales u otras limitaciones específicas ubicadas en las zonas de montaña	4,00	100.0%
Porcentaje de superficie determinada situada en zonas RAMSAR	0,00	0.0%
Porcentaje de superficie determinada en zonas vulnerables a la contaminación por nitratos	0,00	0.0%
Mayor pendiente media	3,00	40.16%
Porcentaje de superficie determinada en Red Natura 2000	0,00	0.0%



**DETALLE CRITERIOS DE SELECCIÓN****10.1.12 Agricultura de montaña con orientación ecológica en olivar****PUNTOS:** 10,00**Solicitantes de la medida 11, específica para la conversión o mantenimiento en agricultura ecológica****PUNTOS:** 3,00 S**Porcentaje de superficie determinada en zonas con limitaciones naturales u otras limitaciones específicas ubicadas en las zonas de montaña****PUNTOS:** 4,00 100.0%

<u>REF.</u>	<u>REFERENCIA SIGPAC</u>	<u>CULTIVO DESCRIPCIÓN CULTIVO</u>	<u>S/R</u>	<u>SUP. COMPROM.</u> <u>(ha)</u>	<u>SUP. CUMPLE</u> <u>(ha)</u>
2284958	14-054-054-00147-001	101000 OLIVAR-SIN VARIEDAD	S	0,60	0,60
2284962	14-054-054-00149-001	101000 OLIVAR-SIN VARIEDAD	S	7,28	7,28
2284961	14-054-054-00164-002	101000 OLIVAR-SIN VARIEDAD	S	0,84	0,84
2284963	14-054-054-00166-001	101000 OLIVAR-SIN VARIEDAD	S	2,64	2,64
2284964	14-054-054-00181-001	101000 OLIVAR-SIN VARIEDAD	S	1,31	1,31

**Porcentaje de superficie determinada situada en zonas RAMSAR****PUNTOS:** 0,00 0.0%

<u>REF.</u>	<u>REFERENCIA SIGPAC</u>	<u>CULTIVO DESCRIPCIÓN CULTIVO</u>	<u>S/R</u>	<u>SUP. COMPROM.</u> <u>(ha)</u>	<u>SUP. CUMPLE</u> <u>(ha)</u>
2284958	14-054-054-00147-001	101000 OLIVAR-SIN VARIEDAD	S	0,60	0,00
2284962	14-054-054-00149-001	101000 OLIVAR-SIN VARIEDAD	S	7,28	0,00
2284961	14-054-054-00164-002	101000 OLIVAR-SIN VARIEDAD	S	0,84	0,00
2284963	14-054-054-00166-001	101000 OLIVAR-SIN VARIEDAD	S	2,64	0,00
2284964	14-054-054-00181-001	101000 OLIVAR-SIN VARIEDAD	S	1,31	0,00

**Porcentaje de superficie determinada en zonas vulnerables a la contaminación por nitratos****PUNTOS:** 0,00 0.0%

<u>REF.</u>	<u>REFERENCIA SIGPAC</u>	<u>CULTIVO DESCRIPCIÓN CULTIVO</u>	<u>S/R</u>	<u>SUP. COMPROM.</u> <u>(ha)</u>	<u>SUP. CUMPLE</u> <u>(ha)</u>
2284958	14-054-054-00147-001	101000 OLIVAR-SIN VARIEDAD	S	0,60	0,00
2284962	14-054-054-00149-001	101000 OLIVAR-SIN VARIEDAD	S	7,28	0,00
2284961	14-054-054-00164-002	101000 OLIVAR-SIN VARIEDAD	S	0,84	0,00
2284963	14-054-054-00166-001	101000 OLIVAR-SIN VARIEDAD	S	2,64	0,00
2284964	14-054-054-00181-001	101000 OLIVAR-SIN VARIEDAD	S	1,31	0,00

**Mayor pendiente media****PUNTOS:** 3,00 40.16%

<u>REF.</u>	<u>REFERENCIA SIGPAC</u>	<u>CULTIVO DESCRIPCIÓN CULTIVO</u>	<u>S/R</u>	<u>PENDIENTE MEDIA (%)</u>	<u>SUP. COMPROM.</u> <u>(ha)</u>
2284958	14-054-054-00147-001	101000 OLIVAR-SIN VARIEDAD	S	29,00	0,60
2284962	14-054-054-00149-001	101000 OLIVAR-SIN VARIEDAD	S	36,36	7,28
2284961	14-054-054-00164-002	101000 OLIVAR-SIN VARIEDAD	S	41,32	0,84
2284963	14-054-054-00166-001	101000 OLIVAR-SIN VARIEDAD	S	52,73	2,64
2284964	14-054-054-00181-001	101000 OLIVAR-SIN VARIEDAD	S	40,35	1,31

**Porcentaje de superficie determinada en Red Natura 2000****PUNTOS:** 0,00 0.0%

<u>REF.</u>	<u>REFERENCIA SIGPAC</u>	<u>CULTIVO DESCRIPCIÓN CULTIVO</u>	<u>S/R</u>	<u>SUP. COMPROM.</u> <u>(ha)</u>	<u>SUP. CUMPLE</u> <u>(ha)</u>
2284958	14-054-054-00147-001	101000 OLIVAR-SIN VARIEDAD	S	0,60	0,00
2284962	14-054-054-00149-001	101000 OLIVAR-SIN VARIEDAD	S	7,28	0,00
2284961	14-054-054-00164-002	101000 OLIVAR-SIN VARIEDAD	S	0,84	0,00
2284963	14-054-054-00166-001	101000 OLIVAR-SIN VARIEDAD	S	2,64	0,00
2284964	14-054-054-00181-001	101000 OLIVAR-SIN VARIEDAD	S	1,31	0,00

				<b>SUP. COMPROMETIDA</b>					
<b>APELLIDOS Y NOMBRE / RAZÓN SOCIAL</b>				<b>NIF</b>	<b>EXPEDIENTE</b>	<b>(ha)</b>			
ALCAIDE BORREGUERO FRANCISCO JESUS				15452334Z	3041766	29.6			
<b>RESOLUCIÓN</b>									
<b>ADMITIDO</b>									
<b>IMPORTES POR ANUALIDAD</b>									
				<b>2015</b>	<b>2016</b>	<b>2017</b>	<b>2018</b>	<b>2019</b>	
<b>IMPORTE MÁXIMO SUBVENCIONABLE</b>				3.378,54 €	3.378,54 €	3.378,54 €	3.378,54 €	3.378,54 €	
<b>IMPORTE MEDIO DE TRANSFERENCIA (€/ha)</b>				114,14 €	114,14 €	114,14 €	114,14 €	114,14 €	
<b>RECINTOS COMPROMETIDOS</b>									
<b>REF.</b>	<b>REFERENCIA SIGPAC</b>	<b>CULTIVO</b>	<b>DESCRIPCIÓN CULTIVO</b>	<b>S/R</b>	<b>PEND. MEDIA (%)</b>	<b>SUP. DEC. ADMIN. (ha)</b>	<b>SUP. CERT. (ha)</b>	<b>SUP. CAMPO (ha)</b>	<b>SUP. COMPROM. (ha)</b>
2654858	14-071-008-00144-002	101000	OLIVAR-SIN VARIEDAD	S	30,72	6,91	6,91		6,91
2654859	14-071-008-00165-011	101000	OLIVAR-SIN VARIEDAD	S	33,74	1,70	1,70		1,70
2654860	14-071-008-00160-001	101000	OLIVAR-SIN VARIEDAD	S	20,94	0,93	0,93		0,93
2654861	14-071-008-00159-003	101000	OLIVAR-SIN VARIEDAD	S	25,80	0,98	0,98		0,98
2654862	14-071-008-00156-001	101000	OLIVAR-SIN VARIEDAD	S	29,09	0,46	0,46		0,46
2654863	14-071-008-00165-003	101000	OLIVAR-SIN VARIEDAD	S	29,84	1,72	1,72		1,72
2654864	14-071-008-00157-001	101000	OLIVAR-SIN VARIEDAD	S	21,26	0,81	0,81		0,81
2654865	14-071-008-00219-002	101000	OLIVAR-SIN VARIEDAD	S	35,85	1,47	1,47		1,47
2654866	14-071-008-00162-002	101000	OLIVAR-SIN VARIEDAD	S	32,67	0,99	0,99		0,99
2654867	14-071-008-00145-004	101000	OLIVAR-SIN VARIEDAD	S	24,58	2,88	2,88		2,88
2654869	14-071-008-00151-001	101000	OLIVAR-SIN VARIEDAD	S	25,77	7,94	7,94		7,94
2654870	14-071-008-00150-005	101000	OLIVAR-SIN VARIEDAD	S	21,16	0,05	0,05		0,05
2654871	14-071-008-00153-004	101000	OLIVAR-SIN VARIEDAD	S	21,68	2,03	2,03		2,03
2654872	14-071-008-00148-012	101000	OLIVAR-SIN VARIEDAD	S	22,74	0,29	0,29		0,29
2654873	14-071-008-00150-006	101000	OLIVAR-SIN VARIEDAD	S	22,34	0,44	0,44		0,44

**RESUMEN CRITERIOS DE SELECCIÓN**

<b>10.1.12 Agricultura de montaña con orientación ecológica en olivar</b>		<b>PUNTOS: 10,00</b>	
		<b>PUNTOS</b>	
<b>Solicitantes de la medida 11, específica para la conversión o mantenimiento en agricultura ecológica</b>		3,00	S
<b>Porcentaje de superficie determinada en zonas con limitaciones naturales u otras limitaciones específicas ubicadas en las zonas de montaña</b>		4,00	100.0%
<b>Porcentaje de superficie determinada situada en zonas RAMSAR</b>		0,00	0.0%
<b>Porcentaje de superficie determinada en zonas vulnerables a la contaminación por nitratos</b>		0,00	0.0%
<b>Mayor pendiente media</b>		3,00	27.64%
<b>Porcentaje de superficie determinada en Red Natura 2000</b>		0,00	0.0%



**DETALLE CRITERIOS DE SELECCIÓN****10.1.12 Agricultura de montaña con orientación ecológica en olivar****PUNTOS:** 10,00**Solicitantes de la medida 11, específica para la conversión o mantenimiento en agricultura ecológica****PUNTOS:** 3,00 S**Porcentaje de superficie determinada en zonas con limitaciones naturales u otras limitaciones específicas ubicadas en las zonas de montaña****PUNTOS:** 4,00 100.0%

<u>REF.</u>	<u>REFERENCIA SIGPAC</u>	<u>CULTIVO DESCRIPCIÓN CULTIVO</u>	<u>S/R</u>	<u>SUP. COMPROM.</u> <u>(ha)</u>	<u>SUP. CUMPLE</u> <u>(ha)</u>
2654858	14-071-008-00144-002	101000 OLIVAR-SIN VARIEDAD	S	6,91	6,91
2654867	14-071-008-00145-004	101000 OLIVAR-SIN VARIEDAD	S	2,88	2,88
2654872	14-071-008-00148-012	101000 OLIVAR-SIN VARIEDAD	S	0,29	0,29
2654870	14-071-008-00150-005	101000 OLIVAR-SIN VARIEDAD	S	0,05	0,05
2654873	14-071-008-00150-006	101000 OLIVAR-SIN VARIEDAD	S	0,44	0,44
2654869	14-071-008-00151-001	101000 OLIVAR-SIN VARIEDAD	S	7,94	7,94
2654871	14-071-008-00153-004	101000 OLIVAR-SIN VARIEDAD	S	2,03	2,03
2654862	14-071-008-00156-001	101000 OLIVAR-SIN VARIEDAD	S	0,46	0,46
2654864	14-071-008-00157-001	101000 OLIVAR-SIN VARIEDAD	S	0,81	0,81
2654861	14-071-008-00159-003	101000 OLIVAR-SIN VARIEDAD	S	0,98	0,98
2654860	14-071-008-00160-001	101000 OLIVAR-SIN VARIEDAD	S	0,93	0,93
2654866	14-071-008-00162-002	101000 OLIVAR-SIN VARIEDAD	S	0,99	0,99
2654863	14-071-008-00165-003	101000 OLIVAR-SIN VARIEDAD	S	1,72	1,72
2654859	14-071-008-00165-011	101000 OLIVAR-SIN VARIEDAD	S	1,70	1,70
2654865	14-071-008-00219-002	101000 OLIVAR-SIN VARIEDAD	S	1,47	1,47

**Porcentaje de superficie determinada situada en zonas RAMSAR****PUNTOS:** 0,00 0.0%

<u>REF.</u>	<u>REFERENCIA SIGPAC</u>	<u>CULTIVO DESCRIPCIÓN CULTIVO</u>	<u>S/R</u>	<u>SUP. COMPROM.</u> <u>(ha)</u>	<u>SUP. CUMPLE</u> <u>(ha)</u>
2654858	14-071-008-00144-002	101000 OLIVAR-SIN VARIEDAD	S	6,91	0,00
2654867	14-071-008-00145-004	101000 OLIVAR-SIN VARIEDAD	S	2,88	0,00
2654872	14-071-008-00148-012	101000 OLIVAR-SIN VARIEDAD	S	0,29	0,00
2654870	14-071-008-00150-005	101000 OLIVAR-SIN VARIEDAD	S	0,05	0,00
2654873	14-071-008-00150-006	101000 OLIVAR-SIN VARIEDAD	S	0,44	0,00
2654869	14-071-008-00151-001	101000 OLIVAR-SIN VARIEDAD	S	7,94	0,00
2654871	14-071-008-00153-004	101000 OLIVAR-SIN VARIEDAD	S	2,03	0,00
2654862	14-071-008-00156-001	101000 OLIVAR-SIN VARIEDAD	S	0,46	0,00
2654864	14-071-008-00157-001	101000 OLIVAR-SIN VARIEDAD	S	0,81	0,00
2654861	14-071-008-00159-003	101000 OLIVAR-SIN VARIEDAD	S	0,98	0,00
2654860	14-071-008-00160-001	101000 OLIVAR-SIN VARIEDAD	S	0,93	0,00
2654866	14-071-008-00162-002	101000 OLIVAR-SIN VARIEDAD	S	0,99	0,00
2654863	14-071-008-00165-003	101000 OLIVAR-SIN VARIEDAD	S	1,72	0,00
2654859	14-071-008-00165-011	101000 OLIVAR-SIN VARIEDAD	S	1,70	0,00
2654865	14-071-008-00219-002	101000 OLIVAR-SIN VARIEDAD	S	1,47	0,00

**Porcentaje de superficie determinada en zonas vulnerables a la contaminación por nitratos****PUNTOS:** 0,00 0.0%

<u>REF.</u>	<u>REFERENCIA SIGPAC</u>	<u>CULTIVO DESCRIPCIÓN CULTIVO</u>	<u>S/R</u>	<u>SUP. COMPROM.</u> <u>(ha)</u>	<u>SUP. CUMPLE</u> <u>(ha)</u>
2654858	14-071-008-00144-002	101000 OLIVAR-SIN VARIEDAD	S	6,91	0,00
2654867	14-071-008-00145-004	101000 OLIVAR-SIN VARIEDAD	S	2,88	0,00
2654872	14-071-008-00148-012	101000 OLIVAR-SIN VARIEDAD	S	0,29	0,00
2654870	14-071-008-00150-005	101000 OLIVAR-SIN VARIEDAD	S	0,05	0,00
2654873	14-071-008-00150-006	101000 OLIVAR-SIN VARIEDAD	S	0,44	0,00
2654869	14-071-008-00151-001	101000 OLIVAR-SIN VARIEDAD	S	7,94	0,00
2654871	14-071-008-00153-004	101000 OLIVAR-SIN VARIEDAD	S	2,03	0,00
2654862	14-071-008-00156-001	101000 OLIVAR-SIN VARIEDAD	S	0,46	0,00
2654864	14-071-008-00157-001	101000 OLIVAR-SIN VARIEDAD	S	0,81	0,00

<u>REF.</u>	<u>REFERENCIA SIGPAC</u>	<u>CULTIVO</u>	<u>DESCRIPCIÓN CULTIVO</u>	<u>S/R</u>	<u>SUP. COMPROM.</u> <u>(ha)</u>	<u>SUP. CUMPLE</u> <u>(ha)</u>
2654861	14-071-008-00159-003	101000	OLIVAR-SIN VARIEDAD	S	0,98	0,00
2654860	14-071-008-00160-001	101000	OLIVAR-SIN VARIEDAD	S	0,93	0,00
2654866	14-071-008-00162-002	101000	OLIVAR-SIN VARIEDAD	S	0,99	0,00
2654863	14-071-008-00165-003	101000	OLIVAR-SIN VARIEDAD	S	1,72	0,00
2654859	14-071-008-00165-011	101000	OLIVAR-SIN VARIEDAD	S	1,70	0,00
2654865	14-071-008-00219-002	101000	OLIVAR-SIN VARIEDAD	S	1,47	0,00

**Mayor pendiente media****PUNTOS:** 3,00 27.64%

<u>REF.</u>	<u>REFERENCIA SIGPAC</u>	<u>CULTIVO</u>	<u>DESCRIPCIÓN CULTIVO</u>	<u>S/R</u>	<u>PENDIENTE MEDIA (%)</u>	<u>SUP. COMPROM.</u> <u>(ha)</u>
2654858	14-071-008-00144-002	101000	OLIVAR-SIN VARIEDAD	S	30,72	6,91
2654867	14-071-008-00145-004	101000	OLIVAR-SIN VARIEDAD	S	24,58	2,88
2654872	14-071-008-00148-012	101000	OLIVAR-SIN VARIEDAD	S	22,74	0,29
2654870	14-071-008-00150-005	101000	OLIVAR-SIN VARIEDAD	S	21,16	0,05
2654873	14-071-008-00150-006	101000	OLIVAR-SIN VARIEDAD	S	22,34	0,44
2654869	14-071-008-00151-001	101000	OLIVAR-SIN VARIEDAD	S	25,77	7,94
2654871	14-071-008-00153-004	101000	OLIVAR-SIN VARIEDAD	S	21,68	2,03
2654862	14-071-008-00156-001	101000	OLIVAR-SIN VARIEDAD	S	29,09	0,46
2654864	14-071-008-00157-001	101000	OLIVAR-SIN VARIEDAD	S	21,26	0,81
2654861	14-071-008-00159-003	101000	OLIVAR-SIN VARIEDAD	S	25,80	0,98
2654860	14-071-008-00160-001	101000	OLIVAR-SIN VARIEDAD	S	20,94	0,93
2654866	14-071-008-00162-002	101000	OLIVAR-SIN VARIEDAD	S	32,67	0,99
2654863	14-071-008-00165-003	101000	OLIVAR-SIN VARIEDAD	S	29,84	1,72
2654859	14-071-008-00165-011	101000	OLIVAR-SIN VARIEDAD	S	33,74	1,70
2654865	14-071-008-00219-002	101000	OLIVAR-SIN VARIEDAD	S	35,85	1,47

**Porcentaje de superficie determinada en Red Natura 2000****PUNTOS:** 0,00 0.0%

<u>REF.</u>	<u>REFERENCIA SIGPAC</u>	<u>CULTIVO</u>	<u>DESCRIPCIÓN CULTIVO</u>	<u>S/R</u>	<u>SUP. COMPROM.</u> <u>(ha)</u>	<u>SUP. CUMPLE</u> <u>(ha)</u>
2654858	14-071-008-00144-002	101000	OLIVAR-SIN VARIEDAD	S	6,91	0,00
2654867	14-071-008-00145-004	101000	OLIVAR-SIN VARIEDAD	S	2,88	0,00
2654872	14-071-008-00148-012	101000	OLIVAR-SIN VARIEDAD	S	0,29	0,00
2654870	14-071-008-00150-005	101000	OLIVAR-SIN VARIEDAD	S	0,05	0,00
2654873	14-071-008-00150-006	101000	OLIVAR-SIN VARIEDAD	S	0,44	0,00
2654869	14-071-008-00151-001	101000	OLIVAR-SIN VARIEDAD	S	7,94	0,00
2654871	14-071-008-00153-004	101000	OLIVAR-SIN VARIEDAD	S	2,03	0,00
2654862	14-071-008-00156-001	101000	OLIVAR-SIN VARIEDAD	S	0,46	0,00
2654864	14-071-008-00157-001	101000	OLIVAR-SIN VARIEDAD	S	0,81	0,00
2654861	14-071-008-00159-003	101000	OLIVAR-SIN VARIEDAD	S	0,98	0,00
2654860	14-071-008-00160-001	101000	OLIVAR-SIN VARIEDAD	S	0,93	0,00
2654866	14-071-008-00162-002	101000	OLIVAR-SIN VARIEDAD	S	0,99	0,00
2654863	14-071-008-00165-003	101000	OLIVAR-SIN VARIEDAD	S	1,72	0,00
2654859	14-071-008-00165-011	101000	OLIVAR-SIN VARIEDAD	S	1,70	0,00
2654865	14-071-008-00219-002	101000	OLIVAR-SIN VARIEDAD	S	1,47	0,00



<u>APELLIDOS Y NOMBRE / RAZÓN SOCIAL</u>		<u>NIF</u>	<u>EXPEDIENTE</u>	<u>SUP. COMPROMETIDA</u>				
				<u>(ha)</u>				
ALCAIDE GARCIA ANTONIO JACINTO		30421948D	3037878	14.82				
<b>RESOLUCIÓN ADMITIDO</b>								
<b>IMPORTE POR ANUALIDAD</b>								
		<b>2015</b>	<b>2016</b>	<b>2017</b>	<b>2018</b>	<b>2019</b>		
IMPORTE MÁXIMO SUBVENCIONABLE		1.691,55 €	1.691,55 €	1.691,55 €	1.691,55 €	1.691,55 €		
IMPORTE MEDIO DE TRANSFERENCIA (€/ha)		114,14 €	114,14 €	114,14 €	114,14 €	114,14 €		
<b>RECINTOS COMPROMETIDOS</b>								
<u>REF.</u>	<u>REFERENCIA SIGPAC</u>	<u>CULTIVO</u>	<u>DESCRIPCIÓN CULTIVO</u>	<u>PEND. MEDIA</u>	<u>SUP. DEC. ADMIN.</u>	<u>SUP. CERT.</u>	<u>SUP. CAMPO</u>	<u>SUP. COMPROM.</u>
				<u>S/R</u>	<u>(%)</u>	<u>(ha)</u>	<u>(ha)</u>	<u>(ha)</u>
2631105	14-047-006-00074-002	101000	OLIVAR-SIN VARIEDAD	S	26,26	12,38	12,38	12,38
2631106	14-047-004-00016-002	101000	OLIVAR-SIN VARIEDAD	S	22,21	0,53	0,53	0,53
2631109	14-047-006-00041-006	101000	OLIVAR-SIN VARIEDAD	S	23,21	1,91	1,91	1,91

### RESUMEN CRITERIOS DE SELECCIÓN

<b>10.1.12 Agricultura de montaña con orientación ecológica en olivar</b>		<b>PUNTOS: 10,00</b>	
		<b>PUNTOS</b>	
Solicitantes de la medida 11, específica para la conversión o mantenimiento en agricultura ecológica		3,00	S
Porcentaje de superficie determinada en zonas con limitaciones naturales u otras limitaciones específicas ubicadas en las zonas de montaña		4,00	100.0%
Porcentaje de superficie determinada situada en zonas RAMSAR		0,00	0.0%
Porcentaje de superficie determinada en zonas vulnerables a la contaminación por nitratos		0,00	0.0%
Mayor pendiente media		3,00	25.72%
Porcentaje de superficie determinada en Red Natura 2000		0,00	0.0%





**DETALLE CRITERIOS DE SELECCIÓN****10.1.12 Agricultura de montaña con orientación ecológica en olivar****PUNTOS: 10,00****Solicitantes de la medida 11, específica para la conversión o mantenimiento en agricultura ecológica****PUNTOS: 3,00 S****Porcentaje de superficie determinada en zonas con limitaciones naturales u otras limitaciones específicas ubicadas en las zonas de montaña****PUNTOS: 4,00 100.0%**

<u>REF.</u>	<u>REFERENCIA SIGPAC</u>	<u>CULTIVO DESCRIPCIÓN CULTIVO</u>	<u>S/R</u>	<u>SUP. COMPROM. (ha)</u>	<u>SUP. CUMPLE (ha)</u>
2631106	14-047-004-00016-002	101000 OLIVAR-SIN VARIEDAD	S	0,53	0,53
2631109	14-047-006-00041-006	101000 OLIVAR-SIN VARIEDAD	S	1,91	1,91
2631105	14-047-006-00074-002	101000 OLIVAR-SIN VARIEDAD	S	12,38	12,38

**Porcentaje de superficie determinada situada en zonas RAMSAR****PUNTOS: 0,00 0.0%**

<u>REF.</u>	<u>REFERENCIA SIGPAC</u>	<u>CULTIVO DESCRIPCIÓN CULTIVO</u>	<u>S/R</u>	<u>SUP. COMPROM. (ha)</u>	<u>SUP. CUMPLE (ha)</u>
2631106	14-047-004-00016-002	101000 OLIVAR-SIN VARIEDAD	S	0,53	0,00
2631109	14-047-006-00041-006	101000 OLIVAR-SIN VARIEDAD	S	1,91	0,00
2631105	14-047-006-00074-002	101000 OLIVAR-SIN VARIEDAD	S	12,38	0,00

**Porcentaje de superficie determinada en zonas vulnerables a la contaminación por nitratos****PUNTOS: 0,00 0.0%**

<u>REF.</u>	<u>REFERENCIA SIGPAC</u>	<u>CULTIVO DESCRIPCIÓN CULTIVO</u>	<u>S/R</u>	<u>SUP. COMPROM. (ha)</u>	<u>SUP. CUMPLE (ha)</u>
2631106	14-047-004-00016-002	101000 OLIVAR-SIN VARIEDAD	S	0,53	0,00
2631109	14-047-006-00041-006	101000 OLIVAR-SIN VARIEDAD	S	1,91	0,00
2631105	14-047-006-00074-002	101000 OLIVAR-SIN VARIEDAD	S	12,38	0,00

**Mayor pendiente media****PUNTOS: 3,00 25.72%**

<u>REF.</u>	<u>REFERENCIA SIGPAC</u>	<u>CULTIVO DESCRIPCIÓN CULTIVO</u>	<u>S/R</u>	<u>PENDIENTE MEDIA (%)</u>	<u>SUP. COMPROM. (ha)</u>
2631106	14-047-004-00016-002	101000 OLIVAR-SIN VARIEDAD	S	22,21	0,53
2631109	14-047-006-00041-006	101000 OLIVAR-SIN VARIEDAD	S	23,21	1,91
2631105	14-047-006-00074-002	101000 OLIVAR-SIN VARIEDAD	S	26,26	12,38

**Porcentaje de superficie determinada en Red Natura 2000****PUNTOS: 0,00 0.0%**

<u>REF.</u>	<u>REFERENCIA SIGPAC</u>	<u>CULTIVO DESCRIPCIÓN CULTIVO</u>	<u>S/R</u>	<u>SUP. COMPROM. (ha)</u>	<u>SUP. CUMPLE (ha)</u>
2631106	14-047-004-00016-002	101000 OLIVAR-SIN VARIEDAD	S	0,53	0,00
2631109	14-047-006-00041-006	101000 OLIVAR-SIN VARIEDAD	S	1,91	0,00
2631105	14-047-006-00074-002	101000 OLIVAR-SIN VARIEDAD	S	12,38	0,00



<u>APELLIDOS Y NOMBRE / RAZÓN SOCIAL</u>		<u>NIF</u>	<u>EXPEDIENTE</u>	<u>SUP. COMPROMETIDA</u>				
				<u>(ha)</u>				
ALCAIDE GARCIA BARTOLOME		30395619S	3039420	17.19				
<b>RESOLUCIÓN</b>								
<b>ADMITIDO</b>								
<b>IMPORTE POR ANUALIDAD</b>								
		<b>2015</b>	<b>2016</b>	<b>2017</b>	<b>2018</b>	<b>2019</b>		
<b>IMPORTE MÁXIMO SUBVENCIONABLE</b>		1.962,07 €	1.962,07 €	1.962,07 €	1.962,07 €	1.962,07 €		
<b>IMPORTE MEDIO DE TRANSFERENCIA (€/ha)</b>		114,14 €	114,14 €	114,14 €	114,14 €	114,14 €		
<b>RECINTOS COMPROMETIDOS</b>								
<u>REF.</u>	<u>REFERENCIA SIGPAC</u>	<u>CULTIVO</u>	<u>DESCRIPCIÓN CULTIVO</u>	<u>PEND. MEDIA</u>	<u>SUP. DEC. ADMIN.</u>	<u>SUP. CERT.</u>	<u>SUP. CAMPO</u>	<u>SUP. COMPROM.</u>
				<u>S/R</u>	<u>(%)</u>	<u>(ha)</u>	<u>(ha)</u>	<u>(ha)</u>
2642480	14-047-005-00011-002	101000	OLIVAR-SIN VARIEDAD	S	37,19	1,42	4,26	1,42
2642481	14-047-005-00011-005	101000	OLIVAR-SIN VARIEDAD	S	40,56	2,84	8,71	2,84
2642482	14-047-005-00011-012	101000	OLIVAR-SIN VARIEDAD	S	42,96	4,86	6,93	4,86
2642483	14-047-005-00011-013	101000	OLIVAR-SIN VARIEDAD	S	42,06	5,26	6,92	5,26
2642484	14-047-005-00011-017	101000	OLIVAR-SIN VARIEDAD	S	38,07	2,01	2,01	2,01
2642485	14-047-005-00011-020	101000	OLIVAR-SIN VARIEDAD	S	54,26	0,48	0,48	0,48
2642486	14-047-005-00011-021	101000	OLIVAR-SIN VARIEDAD	S	35,95	0,27	0,27	0,27
2642487	14-047-005-00011-022	101000	OLIVAR-SIN VARIEDAD	S	22,18	0,05	0,05	0,05

**RESUMEN CRITERIOS DE SELECCIÓN****10.1.12 Agricultura de montaña con orientación ecológica en olivar****PUNTOS: 14,00**

	<b>PUNTOS</b>	
<b>Solicitantes de la medida 11, específica para la conversión o mantenimiento en agricultura ecológica</b>	3,00	S
<b>Porcentaje de superficie determinada en zonas con limitaciones naturales u otras limitaciones específicas ubicadas en las zonas de montaña</b>	4,00	100.0%
<b>Porcentaje de superficie determinada situada en zonas RAMSAR</b>	0,00	0.0%
<b>Porcentaje de superficie determinada en zonas vulnerables a la contaminación por nitratos</b>	0,00	0.0%
<b>Mayor pendiente media</b>	3,00	41.39%
<b>Porcentaje de superficie determinada en Red Natura 2000</b>	4,00	100.0%



**DETALLE CRITERIOS DE SELECCIÓN****10.1.12 Agricultura de montaña con orientación ecológica en olivar****PUNTOS:** 14,00**Solicitantes de la medida 11, específica para la conversión o mantenimiento en agricultura ecológica****PUNTOS:** 3,00 S**Porcentaje de superficie determinada en zonas con limitaciones naturales u otras limitaciones específicas ubicadas en las zonas de montaña****PUNTOS:** 4,00 100.0%

<u>REF.</u>	<u>REFERENCIA SIGPAC</u>	<u>CULTIVO DESCRIPCIÓN CULTIVO</u>	<u>S/R</u>	<u>SUP. COMPROM.</u> <u>(ha)</u>	<u>SUP. CUMPLE</u> <u>(ha)</u>
2642480	14-047-005-00011-002	101000 OLIVAR-SIN VARIEDAD	S	1,42	1,42
2642481	14-047-005-00011-005	101000 OLIVAR-SIN VARIEDAD	S	2,84	2,84
2642482	14-047-005-00011-012	101000 OLIVAR-SIN VARIEDAD	S	4,86	4,86
2642483	14-047-005-00011-013	101000 OLIVAR-SIN VARIEDAD	S	5,26	5,26
2642484	14-047-005-00011-017	101000 OLIVAR-SIN VARIEDAD	S	2,01	2,01
2642485	14-047-005-00011-020	101000 OLIVAR-SIN VARIEDAD	S	0,48	0,48
2642486	14-047-005-00011-021	101000 OLIVAR-SIN VARIEDAD	S	0,27	0,27
2642487	14-047-005-00011-022	101000 OLIVAR-SIN VARIEDAD	S	0,05	0,05

**Porcentaje de superficie determinada situada en zonas RAMSAR****PUNTOS:** 0,00 0.0%

<u>REF.</u>	<u>REFERENCIA SIGPAC</u>	<u>CULTIVO DESCRIPCIÓN CULTIVO</u>	<u>S/R</u>	<u>SUP. COMPROM.</u> <u>(ha)</u>	<u>SUP. CUMPLE</u> <u>(ha)</u>
2642480	14-047-005-00011-002	101000 OLIVAR-SIN VARIEDAD	S	1,42	0,00
2642481	14-047-005-00011-005	101000 OLIVAR-SIN VARIEDAD	S	2,84	0,00
2642482	14-047-005-00011-012	101000 OLIVAR-SIN VARIEDAD	S	4,86	0,00
2642483	14-047-005-00011-013	101000 OLIVAR-SIN VARIEDAD	S	5,26	0,00
2642484	14-047-005-00011-017	101000 OLIVAR-SIN VARIEDAD	S	2,01	0,00
2642485	14-047-005-00011-020	101000 OLIVAR-SIN VARIEDAD	S	0,48	0,00
2642486	14-047-005-00011-021	101000 OLIVAR-SIN VARIEDAD	S	0,27	0,00
2642487	14-047-005-00011-022	101000 OLIVAR-SIN VARIEDAD	S	0,05	0,00

**Porcentaje de superficie determinada en zonas vulnerables a la contaminación por nitratos****PUNTOS:** 0,00 0.0%

<u>REF.</u>	<u>REFERENCIA SIGPAC</u>	<u>CULTIVO DESCRIPCIÓN CULTIVO</u>	<u>S/R</u>	<u>SUP. COMPROM.</u> <u>(ha)</u>	<u>SUP. CUMPLE</u> <u>(ha)</u>
2642480	14-047-005-00011-002	101000 OLIVAR-SIN VARIEDAD	S	1,42	0,00
2642481	14-047-005-00011-005	101000 OLIVAR-SIN VARIEDAD	S	2,84	0,00
2642482	14-047-005-00011-012	101000 OLIVAR-SIN VARIEDAD	S	4,86	0,00
2642483	14-047-005-00011-013	101000 OLIVAR-SIN VARIEDAD	S	5,26	0,00
2642484	14-047-005-00011-017	101000 OLIVAR-SIN VARIEDAD	S	2,01	0,00
2642485	14-047-005-00011-020	101000 OLIVAR-SIN VARIEDAD	S	0,48	0,00
2642486	14-047-005-00011-021	101000 OLIVAR-SIN VARIEDAD	S	0,27	0,00
2642487	14-047-005-00011-022	101000 OLIVAR-SIN VARIEDAD	S	0,05	0,00

**Mayor pendiente media****PUNTOS:** 3,00 41.39%

<u>REF.</u>	<u>REFERENCIA SIGPAC</u>	<u>CULTIVO DESCRIPCIÓN CULTIVO</u>	<u>S/R</u>	<u>PENDIENTE MEDIA (%)</u>	<u>SUP. COMPROM.</u> <u>(ha)</u>
2642480	14-047-005-00011-002	101000 OLIVAR-SIN VARIEDAD	S	37,19	1,42
2642481	14-047-005-00011-005	101000 OLIVAR-SIN VARIEDAD	S	40,56	2,84
2642482	14-047-005-00011-012	101000 OLIVAR-SIN VARIEDAD	S	42,96	4,86
2642483	14-047-005-00011-013	101000 OLIVAR-SIN VARIEDAD	S	42,06	5,26
2642484	14-047-005-00011-017	101000 OLIVAR-SIN VARIEDAD	S	38,07	2,01
2642485	14-047-005-00011-020	101000 OLIVAR-SIN VARIEDAD	S	54,26	0,48
2642486	14-047-005-00011-021	101000 OLIVAR-SIN VARIEDAD	S	35,95	0,27
2642487	14-047-005-00011-022	101000 OLIVAR-SIN VARIEDAD	S	22,18	0,05

**Porcentaje de superficie determinada en Red Natura 2000****PUNTOS:** 4,00 100.0%

<b>REF.</b>	<b>REFERENCIA SIGPAC</b>	<b>CULTIVO</b>	<b>DESCRIPCIÓN CULTIVO</b>	<b>S/R</b>	<b>SUP. COMPROM.</b> <b>(ha)</b>	<b>SUP. CUMPLE</b> <b>(ha)</b>
2642480	14-047-005-00011-002	101000	OLIVAR-SIN VARIEDAD	S	1,42	1,42
2642481	14-047-005-00011-005	101000	OLIVAR-SIN VARIEDAD	S	2,84	2,84
2642482	14-047-005-00011-012	101000	OLIVAR-SIN VARIEDAD	S	4,86	4,86
2642483	14-047-005-00011-013	101000	OLIVAR-SIN VARIEDAD	S	5,26	5,26
2642484	14-047-005-00011-017	101000	OLIVAR-SIN VARIEDAD	S	2,01	2,01
2642485	14-047-005-00011-020	101000	OLIVAR-SIN VARIEDAD	S	0,48	0,48
2642486	14-047-005-00011-021	101000	OLIVAR-SIN VARIEDAD	S	0,27	0,27
2642487	14-047-005-00011-022	101000	OLIVAR-SIN VARIEDAD	S	0,05	0,05



<u>APELLIDOS Y NOMBRE / RAZÓN SOCIAL</u>	<u>NIF</u>	<u>EXPEDIENTE</u>	<u>SUP. COMPROMETIDA (ha)</u>
ALCAIDE GARCIA MIGUEL LUIS	30061625G	3038874	17.17

**RESOLUCIÓN  
ADMITIDO**

**IMPORTE POR ANUALIDAD**

	<u>2015</u>	<u>2016</u>	<u>2017</u>	<u>2018</u>	<u>2019</u>
IMPORTE MÁXIMO SUBVENCIONABLE	1.959,78 €	1.959,78 €	1.959,78 €	1.959,78 €	1.959,78 €
IMPORTE MEDIO DE TRANSFERENCIA (€/ha)	114,14 €	114,14 €	114,14 €	114,14 €	114,14 €

**RECINTOS COMPROMETIDOS**

<u>REF.</u>	<u>REFERENCIA SIGPAC</u>	<u>CULTIVO</u>	<u>DESCRIPCIÓN CULTIVO</u>	<u>S/R</u>	<u>PEND. MEDIA (%)</u>	<u>SUP. DEC. ADMIN. (ha)</u>	<u>SUP. CERT. (ha)</u>	<u>SUP. CAMPO (ha)</u>	<u>SUP. COMPROM. (ha)</u>
2639997	14-047-005-00011-002	101000	OLIVAR-SIN VARIEDAD	S	37,19	6,72	8,14		6,72
2639998	14-047-005-00011-004	101000	OLIVAR-SIN VARIEDAD	S	60,30	0,09	0,09		0,09
2639999	14-047-005-00011-005	101000	OLIVAR-SIN VARIEDAD	S	40,56	5,87	8,71		5,87
2640001	14-047-005-00011-012	101000	OLIVAR-SIN VARIEDAD	S	42,96	2,06	6,19		2,06
2640002	14-047-005-00011-013	101000	OLIVAR-SIN VARIEDAD	S	42,06	1,65	5,00		1,65
2640003	14-047-005-00011-018	101000	OLIVAR-SIN VARIEDAD	S	36,66	0,78	0,78		0,78

**RESUMEN CRITERIOS DE SELECCIÓN**

**10.1.12 Agricultura de montaña con orientación ecológica en olivar** PUNTOS: 14,00

	<u>PUNTOS</u>	
Solicitantes de la medida 11, específica para la conversión o mantenimiento en agricultura ecológica	3,00	S
Porcentaje de superficie determinada en zonas con limitaciones naturales u otras limitaciones específicas ubicadas en las zonas de montaña	4,00	100.0%
Porcentaje de superficie determinada situada en zonas RAMSAR	0,00	0.0%
Porcentaje de superficie determinada en zonas vulnerables a la contaminación por nitratos	0,00	0.0%
Mayor pendiente media	3,00	39.6%
Porcentaje de superficie determinada en Red Natura 2000	4,00	100.0%



**DETALLE CRITERIOS DE SELECCIÓN****10.1.12 Agricultura de montaña con orientación ecológica en olivar****PUNTOS:** 14,00**Solicitantes de la medida 11, específica para la conversión o mantenimiento en agricultura ecológica****PUNTOS:** 3,00 S**Porcentaje de superficie determinada en zonas con limitaciones naturales u otras limitaciones específicas ubicadas en las zonas de montaña****PUNTOS:** 4,00 100.0%

<u>REF.</u>	<u>REFERENCIA SIGPAC</u>	<u>CULTIVO DESCRIPCIÓN CULTIVO</u>	<u>S/R</u>	<u>SUP. COMPROM.</u> <u>(ha)</u>	<u>SUP. CUMPLE</u> <u>(ha)</u>
2639997	14-047-005-00011-002	101000 OLIVAR-SIN VARIEDAD	S	6,72	6,72
2639998	14-047-005-00011-004	101000 OLIVAR-SIN VARIEDAD	S	0,09	0,09
2639999	14-047-005-00011-005	101000 OLIVAR-SIN VARIEDAD	S	5,87	5,87
2640001	14-047-005-00011-012	101000 OLIVAR-SIN VARIEDAD	S	2,06	2,06
2640002	14-047-005-00011-013	101000 OLIVAR-SIN VARIEDAD	S	1,65	1,65
2640003	14-047-005-00011-018	101000 OLIVAR-SIN VARIEDAD	S	0,78	0,78

**Porcentaje de superficie determinada situada en zonas RAMSAR****PUNTOS:** 0,00 0.0%

<u>REF.</u>	<u>REFERENCIA SIGPAC</u>	<u>CULTIVO DESCRIPCIÓN CULTIVO</u>	<u>S/R</u>	<u>SUP. COMPROM.</u> <u>(ha)</u>	<u>SUP. CUMPLE</u> <u>(ha)</u>
2639997	14-047-005-00011-002	101000 OLIVAR-SIN VARIEDAD	S	6,72	0,00
2639998	14-047-005-00011-004	101000 OLIVAR-SIN VARIEDAD	S	0,09	0,00
2639999	14-047-005-00011-005	101000 OLIVAR-SIN VARIEDAD	S	5,87	0,00
2640001	14-047-005-00011-012	101000 OLIVAR-SIN VARIEDAD	S	2,06	0,00
2640002	14-047-005-00011-013	101000 OLIVAR-SIN VARIEDAD	S	1,65	0,00
2640003	14-047-005-00011-018	101000 OLIVAR-SIN VARIEDAD	S	0,78	0,00

**Porcentaje de superficie determinada en zonas vulnerables a la contaminación por nitratos****PUNTOS:** 0,00 0.0%

<u>REF.</u>	<u>REFERENCIA SIGPAC</u>	<u>CULTIVO DESCRIPCIÓN CULTIVO</u>	<u>S/R</u>	<u>SUP. COMPROM.</u> <u>(ha)</u>	<u>SUP. CUMPLE</u> <u>(ha)</u>
2639997	14-047-005-00011-002	101000 OLIVAR-SIN VARIEDAD	S	6,72	0,00
2639998	14-047-005-00011-004	101000 OLIVAR-SIN VARIEDAD	S	0,09	0,00
2639999	14-047-005-00011-005	101000 OLIVAR-SIN VARIEDAD	S	5,87	0,00
2640001	14-047-005-00011-012	101000 OLIVAR-SIN VARIEDAD	S	2,06	0,00
2640002	14-047-005-00011-013	101000 OLIVAR-SIN VARIEDAD	S	1,65	0,00
2640003	14-047-005-00011-018	101000 OLIVAR-SIN VARIEDAD	S	0,78	0,00

**Mayor pendiente media****PUNTOS:** 3,00 39.6%

<u>REF.</u>	<u>REFERENCIA SIGPAC</u>	<u>CULTIVO DESCRIPCIÓN CULTIVO</u>	<u>S/R</u>	<u>PENDIENTE MEDIA (%)</u>	<u>SUP. COMPROM.</u> <u>(ha)</u>
2639997	14-047-005-00011-002	101000 OLIVAR-SIN VARIEDAD	S	37,19	6,72
2639998	14-047-005-00011-004	101000 OLIVAR-SIN VARIEDAD	S	60,30	0,09
2639999	14-047-005-00011-005	101000 OLIVAR-SIN VARIEDAD	S	40,56	5,87
2640001	14-047-005-00011-012	101000 OLIVAR-SIN VARIEDAD	S	42,96	2,06
2640002	14-047-005-00011-013	101000 OLIVAR-SIN VARIEDAD	S	42,06	1,65
2640003	14-047-005-00011-018	101000 OLIVAR-SIN VARIEDAD	S	36,66	0,78

**Porcentaje de superficie determinada en Red Natura 2000****PUNTOS:** 4,00 100.0%

<u>REF.</u>	<u>REFERENCIA SIGPAC</u>	<u>CULTIVO DESCRIPCIÓN CULTIVO</u>	<u>S/R</u>	<u>SUP. COMPROM.</u> <u>(ha)</u>	<u>SUP. CUMPLE</u> <u>(ha)</u>
2639997	14-047-005-00011-002	101000 OLIVAR-SIN VARIEDAD	S	6,72	6,72
2639998	14-047-005-00011-004	101000 OLIVAR-SIN VARIEDAD	S	0,09	0,09
2639999	14-047-005-00011-005	101000 OLIVAR-SIN VARIEDAD	S	5,87	5,87

<b>REF.</b>	<b>REFERENCIA SIGPAC</b>	<b>CULTIVO</b>	<b>DESCRIPCIÓN CULTIVO</b>	<b>S/R</b>	<b>SUP. COMPROM.</b> <b>(ha)</b>	<b>SUP. CUMPLE</b> <b>(ha)</b>
2640001	14-047-005-00011-012	101000	OLIVAR-SIN VARIEDAD	S	2,06	2,06
2640002	14-047-005-00011-013	101000	OLIVAR-SIN VARIEDAD	S	1,65	1,65
2640003	14-047-005-00011-018	101000	OLIVAR-SIN VARIEDAD	S	0,78	0,78



<u>APELLIDOS Y NOMBRE / RAZÓN SOCIAL</u>		<u>NIF</u>	<u>EXPEDIENTE</u>	<u>SUP. COMPROMETIDA</u>					
				<u>(ha)</u>					
ALCALA ALCALA MAGDALENA		30187203W	3040249	16.35					
<b>RESOLUCIÓN</b>									
<b>ADMITIDO</b>									
<b>IMPORTE POR ANUALIDAD</b>									
		<b>2015</b>	<b>2016</b>	<b>2017</b>	<b>2018</b>	<b>2019</b>			
<b>IMPORTE MÁXIMO SUBVENCIONABLE</b>		1.866,19 €	1.866,19 €	1.866,19 €	1.866,19 €	1.866,19 €			
<b>IMPORTE MEDIO DE TRANSFERENCIA (€/ha)</b>		114,14 €	114,14 €	114,14 €	114,14 €	114,14 €			
<b>RECINTOS COMPROMETIDOS</b>									
<u>REF.</u>	<u>REFERENCIA SIGPAC</u>	<u>CULTIVO</u>	<u>DESCRIPCIÓN CULTIVO</u>	<u>S/R</u>	<u>PEND. MEDIA (%)</u>	<u>SUP. DEC. ADMIN. (ha)</u>	<u>SUP. CERT. (ha)</u>	<u>SUP. CAMPO (ha)</u>	<u>SUP. COMPROM. (ha)</u>
2645692	14-071-007-00646-004	101000	OLIVAR-SIN VARIEDAD	S	25,28	1,69	1,69		1,69
2645693	14-071-007-00647-003	101000	OLIVAR-SIN VARIEDAD	S	29,26	0,43	0,43		0,43
2645696	14-071-007-00643-015	101000	OLIVAR-SIN VARIEDAD	S	26,43	0,08	0,08		0,08
2645697	14-071-007-00646-007	101000	OLIVAR-SIN VARIEDAD	S	20,58	0,27	0,27		0,27
2645699	14-071-007-00643-016	101000	OLIVAR-SIN VARIEDAD	S	27,88	9,42	9,42		9,42
2645700	14-071-007-00638-004	101000	OLIVAR-SIN VARIEDAD	S	28,01	4,46	4,46		4,46

**RESUMEN CRITERIOS DE SELECCIÓN**

<b>10.1.12 Agricultura de montaña con orientación ecológica en olivar</b>		<b>PUNTOS: 10,00</b>	
		<b>PUNTOS</b>	
<b>Solicitantes de la medida 11, específica para la conversión o mantenimiento en agricultura ecológica</b>		3,00	S
<b>Porcentaje de superficie determinada en zonas con limitaciones naturales u otras limitaciones específicas ubicadas en las zonas de montaña</b>		4,00	100.0%
<b>Porcentaje de superficie determinada situada en zonas RAMSAR</b>		0,00	0.0%
<b>Porcentaje de superficie determinada en zonas vulnerables a la contaminación por nitratos</b>		0,00	0.0%
<b>Mayor pendiente media</b>		3,00	27.55%
<b>Porcentaje de superficie determinada en Red Natura 2000</b>		0,00	0.0%





**DETALLE CRITERIOS DE SELECCIÓN****10.1.12 Agricultura de montaña con orientación ecológica en olivar****PUNTOS:** 10,00**Solicitantes de la medida 11, específica para la conversión o mantenimiento en agricultura ecológica****PUNTOS:** 3,00 S**Porcentaje de superficie determinada en zonas con limitaciones naturales u otras limitaciones específicas ubicadas en las zonas de montaña****PUNTOS:** 4,00 100.0%

<u>REF.</u>	<u>REFERENCIA SIGPAC</u>	<u>CULTIVO DESCRIPCIÓN CULTIVO</u>	<u>S/R</u>	<u>SUP. COMPROM.</u> <u>(ha)</u>	<u>SUP. CUMPLE</u> <u>(ha)</u>
2645700	14-071-007-00638-004	101000 OLIVAR-SIN VARIEDAD	S	4,46	4,46
2645696	14-071-007-00643-015	101000 OLIVAR-SIN VARIEDAD	S	0,08	0,08
2645699	14-071-007-00643-016	101000 OLIVAR-SIN VARIEDAD	S	9,42	9,42
2645692	14-071-007-00646-004	101000 OLIVAR-SIN VARIEDAD	S	1,69	1,69
2645697	14-071-007-00646-007	101000 OLIVAR-SIN VARIEDAD	S	0,27	0,27
2645693	14-071-007-00647-003	101000 OLIVAR-SIN VARIEDAD	S	0,43	0,43

**Porcentaje de superficie determinada situada en zonas RAMSAR****PUNTOS:** 0,00 0.0%

<u>REF.</u>	<u>REFERENCIA SIGPAC</u>	<u>CULTIVO DESCRIPCIÓN CULTIVO</u>	<u>S/R</u>	<u>SUP. COMPROM.</u> <u>(ha)</u>	<u>SUP. CUMPLE</u> <u>(ha)</u>
2645700	14-071-007-00638-004	101000 OLIVAR-SIN VARIEDAD	S	4,46	0,00
2645696	14-071-007-00643-015	101000 OLIVAR-SIN VARIEDAD	S	0,08	0,00
2645699	14-071-007-00643-016	101000 OLIVAR-SIN VARIEDAD	S	9,42	0,00
2645692	14-071-007-00646-004	101000 OLIVAR-SIN VARIEDAD	S	1,69	0,00
2645697	14-071-007-00646-007	101000 OLIVAR-SIN VARIEDAD	S	0,27	0,00
2645693	14-071-007-00647-003	101000 OLIVAR-SIN VARIEDAD	S	0,43	0,00

**Porcentaje de superficie determinada en zonas vulnerables a la contaminación por nitratos****PUNTOS:** 0,00 0.0%

<u>REF.</u>	<u>REFERENCIA SIGPAC</u>	<u>CULTIVO DESCRIPCIÓN CULTIVO</u>	<u>S/R</u>	<u>SUP. COMPROM.</u> <u>(ha)</u>	<u>SUP. CUMPLE</u> <u>(ha)</u>
2645700	14-071-007-00638-004	101000 OLIVAR-SIN VARIEDAD	S	4,46	0,00
2645696	14-071-007-00643-015	101000 OLIVAR-SIN VARIEDAD	S	0,08	0,00
2645699	14-071-007-00643-016	101000 OLIVAR-SIN VARIEDAD	S	9,42	0,00
2645692	14-071-007-00646-004	101000 OLIVAR-SIN VARIEDAD	S	1,69	0,00
2645697	14-071-007-00646-007	101000 OLIVAR-SIN VARIEDAD	S	0,27	0,00
2645693	14-071-007-00647-003	101000 OLIVAR-SIN VARIEDAD	S	0,43	0,00

**Mayor pendiente media****PUNTOS:** 3,00 27.55%

<u>REF.</u>	<u>REFERENCIA SIGPAC</u>	<u>CULTIVO DESCRIPCIÓN CULTIVO</u>	<u>S/R</u>	<u>PENDIENTE MEDIA (%)</u>	<u>SUP. COMPROM.</u> <u>(ha)</u>
2645700	14-071-007-00638-004	101000 OLIVAR-SIN VARIEDAD	S	28,01	4,46
2645696	14-071-007-00643-015	101000 OLIVAR-SIN VARIEDAD	S	26,43	0,08
2645699	14-071-007-00643-016	101000 OLIVAR-SIN VARIEDAD	S	27,88	9,42
2645692	14-071-007-00646-004	101000 OLIVAR-SIN VARIEDAD	S	25,28	1,69
2645697	14-071-007-00646-007	101000 OLIVAR-SIN VARIEDAD	S	20,58	0,27
2645693	14-071-007-00647-003	101000 OLIVAR-SIN VARIEDAD	S	29,26	0,43

**Porcentaje de superficie determinada en Red Natura 2000****PUNTOS:** 0,00 0.0%

<u>REF.</u>	<u>REFERENCIA SIGPAC</u>	<u>CULTIVO DESCRIPCIÓN CULTIVO</u>	<u>S/R</u>	<u>SUP. COMPROM.</u> <u>(ha)</u>	<u>SUP. CUMPLE</u> <u>(ha)</u>
2645700	14-071-007-00638-004	101000 OLIVAR-SIN VARIEDAD	S	4,46	0,00
2645696	14-071-007-00643-015	101000 OLIVAR-SIN VARIEDAD	S	0,08	0,00
2645699	14-071-007-00643-016	101000 OLIVAR-SIN VARIEDAD	S	9,42	0,00

<b>REF.</b>	<b>REFERENCIA SIGPAC</b>	<b>CULTIVO</b>	<b>DESCRIPCIÓN CULTIVO</b>	<b>S/R</b>	<b>SUP. COMPROM.</b> <b>(ha)</b>	<b>SUP. CUMPLE</b> <b>(ha)</b>
2645692	14-071-007-00646-004	101000	OLIVAR-SIN VARIEDAD	S	1,69	0,00
2645697	14-071-007-00646-007	101000	OLIVAR-SIN VARIEDAD	S	0,27	0,00
2645693	14-071-007-00647-003	101000	OLIVAR-SIN VARIEDAD	S	0,43	0,00



<u>APELLIDOS Y NOMBRE / RAZÓN SOCIAL</u>	<u>NIF</u>	<u>EXPEDIENTE</u>	<u>SUP. COMPROMETIDA</u>		
			<u>(ha)</u>		
ALFARO ROMERO JUAN IGNACIO	30208551Y	3044802	39.25		
<b>RESOLUCIÓN</b>					
<b>ADMITIDO</b>					
<b>IMPORTE POR ANUALIDAD</b>					
	<u>2015</u>	<u>2016</u>	<u>2017</u>	<u>2018</u>	<u>2019</u>
<b>IMPORTE MÁXIMO SUBVENCIONABLE</b>	4.479,99 €	4.479,99 €	4.479,99 €	4.479,99 €	4.479,99 €
<b>IMPORTE MEDIO DE TRANSFERENCIA (€/ha)</b>	114,14 €	114,14 €	114,14 €	114,14 €	114,14 €



**RECINTOS COMPROMETIDOS**

REF.	REFERENCIA SIGPAC	CULTIVO	DESCRIPCIÓN CULTIVO	S/R	PEND. MEDIA (%)	SUP. DEC. ADMIN. (ha)	SUP. CERT. (ha)	SUP. CAMPO (ha)	SUP. COMPROM. (ha)
2679384	14-009-018-00098-001	101000	OLIVAR-SIN VARIEDAD	S	32,49	0,51	0,51		0,51
2679385	14-029-044-00083-001	101000	OLIVAR-SIN VARIEDAD	S	31,66	0,37	0,37		0,37
2679386	14-029-044-00089-001	101000	OLIVAR-SIN VARIEDAD	S	36,63	0,34	0,34		0,34
2679387	14-029-044-00162-001	101000	OLIVAR-SIN VARIEDAD	S	37,38	0,16	0,16		0,16
2679388	14-029-044-00163-001	101000	OLIVAR-SIN VARIEDAD	S	37,73	0,19	0,19		0,19
2679389	14-029-044-00079-001	101000	OLIVAR-SIN VARIEDAD	S	30,55	0,38	0,38		0,38
2679390	14-029-044-00081-001	101000	OLIVAR-SIN VARIEDAD	S	27,65	0,39	0,39		0,39
2679391	14-029-044-00093-011	101000	OLIVAR-SIN VARIEDAD	S	32,43	1,46	1,46		1,46
2679392	14-029-044-00082-001	101000	OLIVAR-SIN VARIEDAD	S	34,35	0,27	0,27		0,27
2679393	14-029-044-00080-001	101000	OLIVAR-SIN VARIEDAD	S	28,36	0,47	0,47		0,47
2679394	14-029-044-00103-002	101000	OLIVAR-SIN VARIEDAD	S	21,80	0,55	0,55		0,55
2679395	14-029-044-00104-002	101000	OLIVAR-SIN VARIEDAD	S	23,68	0,59	0,59		0,59
2679396	14-029-044-00100-001	101000	OLIVAR-SIN VARIEDAD	S	21,41	0,58	0,58		0,58
2679397	14-029-044-00099-001	101000	OLIVAR-SIN VARIEDAD	S	21,50	0,37	0,37		0,37
2679398	14-029-091-00031-001	101000	OLIVAR-SIN VARIEDAD	S	35,59	0,56	0,56		0,56
2679399	14-029-091-00032-001	101000	OLIVAR-SIN VARIEDAD	S	35,94	0,80	0,80		0,80
2679400	14-029-091-00033-001	101000	OLIVAR-SIN VARIEDAD	S	36,99	0,69	0,69		0,69
2679405	14-029-091-00050-002	101000	OLIVAR-SIN VARIEDAD	S	20,75	0,71	0,71		0,71
2679407	14-029-044-00087-001	101000	OLIVAR-SIN VARIEDAD	S	26,23	0,26	0,26		0,26
2679408	14-029-044-00094-005	101000	OLIVAR-SIN VARIEDAD	S	25,46	0,98	0,98		0,98
2679409	14-029-044-00142-001	101000	OLIVAR-SIN VARIEDAD	S	34,10	0,28	0,28		0,28
2679410	14-029-044-00117-001	101000	OLIVAR-SIN VARIEDAD	S	32,96	0,71	0,71		0,71
2679411	14-029-044-00107-001	101000	OLIVAR-SIN VARIEDAD	S	24,62	0,46	0,46		0,46
2679412	14-029-044-00133-001	101000	OLIVAR-SIN VARIEDAD	S	29,64	0,53	0,53		0,53
2679413	14-029-044-00126-001	101000	OLIVAR-SIN VARIEDAD	S	32,82	0,37	0,37		0,37
2679414	14-029-044-00147-001	101000	OLIVAR-SIN VARIEDAD	S	27,29	0,34	0,34		0,34
2679415	14-029-044-00149-001	101000	OLIVAR-SIN VARIEDAD	S	23,59	0,95	0,95		0,95
2679416	14-029-044-00120-001	101000	OLIVAR-SIN VARIEDAD	S	43,48	0,27	0,27		0,27
2679417	14-029-044-00153-001	101000	OLIVAR-SIN VARIEDAD	S	32,71	0,68	0,68		0,68
2679418	14-029-044-00124-001	101000	OLIVAR-SIN VARIEDAD	S	29,51	0,41	0,41		0,41
2679419	14-029-044-00143-001	101000	OLIVAR-SIN VARIEDAD	S	36,75	0,12	0,12		0,12
2679420	14-029-044-00116-001	101000	OLIVAR-SIN VARIEDAD	S	33,51	0,59	0,59		0,59
2679421	14-029-044-00139-001	101000	OLIVAR-SIN VARIEDAD	S	24,72	0,34	0,34		0,34
2679422	14-029-044-00114-003	101000	OLIVAR-SIN VARIEDAD	S	36,98	0,63	0,63		0,63
2679423	14-029-044-00110-002	101000	OLIVAR-SIN VARIEDAD	S	30,24	0,83	0,83		0,83
2679424	14-029-044-00106-001	101000	OLIVAR-SIN VARIEDAD	S	24,85	0,83	0,83		0,83
2679425	14-029-044-00134-001	101000	OLIVAR-SIN VARIEDAD	S	30,62	0,50	0,50		0,50
2679426	14-029-044-00129-001	101000	OLIVAR-SIN VARIEDAD	S	32,70	0,56	0,56		0,56
2679427	14-029-044-00150-001	101000	OLIVAR-SIN VARIEDAD	S	27,20	0,54	0,54		0,54
2679428	14-029-044-00119-001	101000	OLIVAR-SIN VARIEDAD	S	33,54	0,51	0,51		0,51
2679429	14-029-044-00118-002	101000	OLIVAR-SIN VARIEDAD	S	38,84	1,82	1,82		1,82
2679430	14-029-044-00125-001	101000	OLIVAR-SIN VARIEDAD	S	33,41	0,25	0,25		0,25
2679431	14-029-044-00144-001	101000	OLIVAR-SIN VARIEDAD	S	36,27	0,11	0,11		0,11
2679432	14-029-044-00115-001	101000	OLIVAR-SIN VARIEDAD	S	34,14	0,83	0,83		0,83
2679433	14-029-044-00140-001	101000	OLIVAR-SIN VARIEDAD	S	32,00	0,51	0,51		0,51
2679434	14-029-044-00121-001	101000	OLIVAR-SIN VARIEDAD	S	38,04	0,28	0,28		0,28
2679435	14-029-044-00135-001	101000	OLIVAR-SIN VARIEDAD	S	23,80	0,63	0,63		0,63
2679436	14-029-044-00105-001	101000	OLIVAR-SIN VARIEDAD	S	23,20	0,86	0,86		0,86
2679437	14-029-044-00128-001	101000	OLIVAR-SIN VARIEDAD	S	34,58	0,25	0,25		0,25
2679438	14-029-044-00145-001	101000	OLIVAR-SIN VARIEDAD	S	34,16	0,17	0,17		0,17
2679439	14-029-044-00109-001	101000	OLIVAR-SIN VARIEDAD	S	26,08	0,30	0,30		0,30
2679440	14-029-044-00112-001	101000	OLIVAR-SIN VARIEDAD	S	36,41	0,76	0,76		0,76
2679441	14-029-044-00122-001	101000	OLIVAR-SIN VARIEDAD	S	32,20	0,37	0,37		0,37
2679442	14-029-044-00137-001	101000	OLIVAR-SIN VARIEDAD	S	26,35	0,57	0,57		0,57
2679443	14-029-044-00141-001	101000	OLIVAR-SIN VARIEDAD	S	34,05	0,43	0,43		0,43
2679444	14-029-044-00113-001	101000	OLIVAR-SIN VARIEDAD	S	35,32	0,60	0,60		0,60
2679445	14-029-044-00132-001	101000	OLIVAR-SIN VARIEDAD	S	29,62	0,99	0,99		0,99
2679446	14-029-044-00146-001	101000	OLIVAR-SIN VARIEDAD	S	29,80	0,23	0,23		0,23
2679447	14-029-044-00108-001	101000	OLIVAR-SIN VARIEDAD	S	25,25	0,26	0,26		0,26
2679448	14-029-044-00127-001	101000	OLIVAR-SIN VARIEDAD	S	30,08	0,69	0,69		0,69

**RECINTOS COMPROMETIDOS**

REF.	REFERENCIA SIGPAC	CULTIVO DESCRIPCIÓN CULTIVO	S/R	PEND. MEDIA (%)	SUP. DEC. ADMIN. (ha)	SUP. CERT. (ha)	SUP. CAMPO (ha)	SUP. COMPROM. (ha)
2679452	14-029-044-00059-001	101000 OLIVAR-SIN VARIEDAD	S	36,27	0,17	0,17		0,17
2679453	14-029-044-00053-001	101000 OLIVAR-SIN VARIEDAD	S	28,41	0,63	0,63		0,63
2679454	14-029-044-00049-001	101000 OLIVAR-SIN VARIEDAD	S	31,84	0,25	0,25		0,25
2679455	14-029-044-00065-001	101000 OLIVAR-SIN VARIEDAD	S	30,42	0,15	0,15		0,15
2679456	14-029-044-00051-001	101000 OLIVAR-SIN VARIEDAD	S	30,91	0,26	0,26		0,26
2679457	14-029-044-00067-001	101000 OLIVAR-SIN VARIEDAD	S	35,86	0,31	0,31		0,31
2679458	14-029-044-00069-001	101000 OLIVAR-SIN VARIEDAD	S	31,26	0,52	0,52		0,52
2679459	14-029-044-00071-002	101000 OLIVAR-SIN VARIEDAD	S	38,27	0,24	0,24		0,24
2679460	14-029-044-00057-001	101000 OLIVAR-SIN VARIEDAD	S	33,28	0,53	0,53		0,53
2679461	14-029-044-00166-001	101000 OLIVAR-SIN VARIEDAD	S	36,66	0,16	0,16		0,16
2679462	14-029-044-00058-001	101000 OLIVAR-SIN VARIEDAD	S	34,97	0,28	0,28		0,28
2679463	14-029-044-00060-001	101000 OLIVAR-SIN VARIEDAD	S	38,13	0,14	0,14		0,14
2679464	14-029-044-00062-001	101000 OLIVAR-SIN VARIEDAD	S	35,37	0,10	0,10		0,10
2679465	14-029-044-00054-001	101000 OLIVAR-SIN VARIEDAD	S	32,72	0,25	0,25		0,25
2679466	14-029-044-00064-001	101000 OLIVAR-SIN VARIEDAD	S	28,88	0,85	0,85		0,85
2679467	14-029-044-00085-003	101000 OLIVAR-SIN VARIEDAD	S	29,40	0,24	0,24		0,24
2679468	14-029-044-00052-001	101000 OLIVAR-SIN VARIEDAD	S	31,42	0,29	0,29		0,29
2679469	14-029-044-00068-001	101000 OLIVAR-SIN VARIEDAD	S	33,73	0,32	0,32		0,32
2679470	14-029-044-00050-001	101000 OLIVAR-SIN VARIEDAD	S	30,70	0,23	0,23		0,23
2679471	14-029-044-00061-004	101000 OLIVAR-SIN VARIEDAD	S	27,35	0,26	0,26		0,26
2679472	14-029-044-00070-001	101000 OLIVAR-SIN VARIEDAD	S	38,93	0,28	0,28		0,28
2679473	14-029-044-00056-001	101000 OLIVAR-SIN VARIEDAD	S	33,51	0,27	0,27		0,27
2679479	14-029-091-00035-003	101000 OLIVAR-SIN VARIEDAD	S	20,07	0,40	0,40		0,40
2679483	14-029-044-00097-001	101000 OLIVAR-SIN VARIEDAD	S	23,15	0,13	0,13		0,13

**RESUMEN CRITERIOS DE SELECCIÓN****10.1.12 Agricultura de montaña con orientación ecológica en olivar****PUNTOS:** 10,00

	PUNTOS	
Solicitantes de la medida 11, específica para la conversión o mantenimiento en agricultura ecológica	3,00	S
Porcentaje de superficie determinada en zonas con limitaciones naturales u otras limitaciones específicas ubicadas en las zonas de montaña	4,00	100.0%
Porcentaje de superficie determinada situada en zonas RAMSAR	0,00	0.0%
Porcentaje de superficie determinada en zonas vulnerables a la contaminación por nitratos	0,00	0.0%
Mayor pendiente media	3,00	30.77%
Porcentaje de superficie determinada en Red Natura 2000	0,00	0.0%

**DETALLE CRITERIOS DE SELECCIÓN****10.1.12 Agricultura de montaña con orientación ecológica en olivar****PUNTOS:** 10,00

	PUNTOS:	
Solicitantes de la medida 11, específica para la conversión o mantenimiento en agricultura ecológica	3,00	S
Porcentaje de superficie determinada en zonas con limitaciones naturales u otras limitaciones específicas ubicadas en las zonas de montaña	4,00	100.0%

REF.	REFERENCIA SIGPAC	CULTIVO DESCRIPCIÓN CULTIVO	S/R	SUP. COMPROM. (ha)	SUP. CUMPLE (ha)
2679384	14-009-018-00098-001	101000 OLIVAR-SIN VARIEDAD	S	0,51	0,51
2679454	14-029-044-00049-001	101000 OLIVAR-SIN VARIEDAD	S	0,25	0,25
2679470	14-029-044-00050-001	101000 OLIVAR-SIN VARIEDAD	S	0,23	0,23
2679456	14-029-044-00051-001	101000 OLIVAR-SIN VARIEDAD	S	0,26	0,26
2679468	14-029-044-00052-001	101000 OLIVAR-SIN VARIEDAD	S	0,29	0,29
2679453	14-029-044-00053-001	101000 OLIVAR-SIN VARIEDAD	S	0,63	0,63
2679465	14-029-044-00054-001	101000 OLIVAR-SIN VARIEDAD	S	0,25	0,25
2679473	14-029-044-00056-001	101000 OLIVAR-SIN VARIEDAD	S	0,27	0,27
2679460	14-029-044-00057-001	101000 OLIVAR-SIN VARIEDAD	S	0,53	0,53

REF.	REFERENCIA SIGPAC	CULTIVO	DESCRIPCIÓN CULTIVO	S/R	SUP.	SUP.
					COMPROM.	CUMPLE
					(ha)	(ha)
2679462	14-029-044-00058-001	101000	OLIVAR-SIN VARIEDAD	S	0,28	0,28
2679452	14-029-044-00059-001	101000	OLIVAR-SIN VARIEDAD	S	0,17	0,17
2679463	14-029-044-00060-001	101000	OLIVAR-SIN VARIEDAD	S	0,14	0,14
2679471	14-029-044-00061-004	101000	OLIVAR-SIN VARIEDAD	S	0,26	0,26
2679464	14-029-044-00062-001	101000	OLIVAR-SIN VARIEDAD	S	0,10	0,10
2679466	14-029-044-00064-001	101000	OLIVAR-SIN VARIEDAD	S	0,85	0,85
2679455	14-029-044-00065-001	101000	OLIVAR-SIN VARIEDAD	S	0,15	0,15
2679457	14-029-044-00067-001	101000	OLIVAR-SIN VARIEDAD	S	0,31	0,31
2679469	14-029-044-00068-001	101000	OLIVAR-SIN VARIEDAD	S	0,32	0,32
2679458	14-029-044-00069-001	101000	OLIVAR-SIN VARIEDAD	S	0,52	0,52
2679472	14-029-044-00070-001	101000	OLIVAR-SIN VARIEDAD	S	0,28	0,28
2679459	14-029-044-00071-002	101000	OLIVAR-SIN VARIEDAD	S	0,24	0,24
2679389	14-029-044-00079-001	101000	OLIVAR-SIN VARIEDAD	S	0,38	0,38
2679393	14-029-044-00080-001	101000	OLIVAR-SIN VARIEDAD	S	0,47	0,47
2679390	14-029-044-00081-001	101000	OLIVAR-SIN VARIEDAD	S	0,39	0,39
2679392	14-029-044-00082-001	101000	OLIVAR-SIN VARIEDAD	S	0,27	0,27
2679385	14-029-044-00083-001	101000	OLIVAR-SIN VARIEDAD	S	0,37	0,37
2679467	14-029-044-00085-003	101000	OLIVAR-SIN VARIEDAD	S	0,24	0,24
2679407	14-029-044-00087-001	101000	OLIVAR-SIN VARIEDAD	S	0,26	0,26
2679386	14-029-044-00089-001	101000	OLIVAR-SIN VARIEDAD	S	0,34	0,34
2679391	14-029-044-00093-011	101000	OLIVAR-SIN VARIEDAD	S	1,46	1,46
2679408	14-029-044-00094-005	101000	OLIVAR-SIN VARIEDAD	S	0,98	0,98
2679483	14-029-044-00097-001	101000	OLIVAR-SIN VARIEDAD	S	0,13	0,13
2679397	14-029-044-00099-001	101000	OLIVAR-SIN VARIEDAD	S	0,37	0,37
2679396	14-029-044-00100-001	101000	OLIVAR-SIN VARIEDAD	S	0,58	0,58
2679394	14-029-044-00103-002	101000	OLIVAR-SIN VARIEDAD	S	0,55	0,55
2679395	14-029-044-00104-002	101000	OLIVAR-SIN VARIEDAD	S	0,59	0,59
2679436	14-029-044-00105-001	101000	OLIVAR-SIN VARIEDAD	S	0,86	0,86
2679424	14-029-044-00106-001	101000	OLIVAR-SIN VARIEDAD	S	0,83	0,83
2679411	14-029-044-00107-001	101000	OLIVAR-SIN VARIEDAD	S	0,46	0,46
2679447	14-029-044-00108-001	101000	OLIVAR-SIN VARIEDAD	S	0,26	0,26
2679439	14-029-044-00109-001	101000	OLIVAR-SIN VARIEDAD	S	0,30	0,30
2679423	14-029-044-00110-002	101000	OLIVAR-SIN VARIEDAD	S	0,83	0,83
2679440	14-029-044-00112-001	101000	OLIVAR-SIN VARIEDAD	S	0,76	0,76
2679444	14-029-044-00113-001	101000	OLIVAR-SIN VARIEDAD	S	0,60	0,60
2679422	14-029-044-00114-003	101000	OLIVAR-SIN VARIEDAD	S	0,63	0,63
2679432	14-029-044-00115-001	101000	OLIVAR-SIN VARIEDAD	S	0,83	0,83
2679420	14-029-044-00116-001	101000	OLIVAR-SIN VARIEDAD	S	0,59	0,59
2679410	14-029-044-00117-001	101000	OLIVAR-SIN VARIEDAD	S	0,71	0,71
2679429	14-029-044-00118-002	101000	OLIVAR-SIN VARIEDAD	S	1,82	1,82
2679428	14-029-044-00119-001	101000	OLIVAR-SIN VARIEDAD	S	0,51	0,51
2679416	14-029-044-00120-001	101000	OLIVAR-SIN VARIEDAD	S	0,27	0,27
2679434	14-029-044-00121-001	101000	OLIVAR-SIN VARIEDAD	S	0,28	0,28
2679441	14-029-044-00122-001	101000	OLIVAR-SIN VARIEDAD	S	0,37	0,37
2679418	14-029-044-00124-001	101000	OLIVAR-SIN VARIEDAD	S	0,41	0,41
2679430	14-029-044-00125-001	101000	OLIVAR-SIN VARIEDAD	S	0,25	0,25
2679413	14-029-044-00126-001	101000	OLIVAR-SIN VARIEDAD	S	0,37	0,37
2679448	14-029-044-00127-001	101000	OLIVAR-SIN VARIEDAD	S	0,69	0,69
2679437	14-029-044-00128-001	101000	OLIVAR-SIN VARIEDAD	S	0,25	0,25
2679426	14-029-044-00129-001	101000	OLIVAR-SIN VARIEDAD	S	0,56	0,56
2679445	14-029-044-00132-001	101000	OLIVAR-SIN VARIEDAD	S	0,99	0,99
2679412	14-029-044-00133-001	101000	OLIVAR-SIN VARIEDAD	S	0,53	0,53
2679425	14-029-044-00134-001	101000	OLIVAR-SIN VARIEDAD	S	0,50	0,50
2679435	14-029-044-00135-001	101000	OLIVAR-SIN VARIEDAD	S	0,63	0,63
2679442	14-029-044-00137-001	101000	OLIVAR-SIN VARIEDAD	S	0,57	0,57
2679421	14-029-044-00139-001	101000	OLIVAR-SIN VARIEDAD	S	0,34	0,34
2679433	14-029-044-00140-001	101000	OLIVAR-SIN VARIEDAD	S	0,51	0,51

REF.	REFERENCIA SIGPAC	CULTIVO	DESCRIPCIÓN CULTIVO	S/R	SUP.	SUP.
					COMPROM.	CUMPLE
					(ha)	(ha)
2679443	14-029-044-00141-001	101000	OLIVAR-SIN VARIEDAD	S	0,43	0,43
2679409	14-029-044-00142-001	101000	OLIVAR-SIN VARIEDAD	S	0,28	0,28
2679419	14-029-044-00143-001	101000	OLIVAR-SIN VARIEDAD	S	0,12	0,12
2679431	14-029-044-00144-001	101000	OLIVAR-SIN VARIEDAD	S	0,11	0,11
2679438	14-029-044-00145-001	101000	OLIVAR-SIN VARIEDAD	S	0,17	0,17
2679446	14-029-044-00146-001	101000	OLIVAR-SIN VARIEDAD	S	0,23	0,23
2679414	14-029-044-00147-001	101000	OLIVAR-SIN VARIEDAD	S	0,34	0,34
2679415	14-029-044-00149-001	101000	OLIVAR-SIN VARIEDAD	S	0,95	0,95
2679427	14-029-044-00150-001	101000	OLIVAR-SIN VARIEDAD	S	0,54	0,54
2679417	14-029-044-00153-001	101000	OLIVAR-SIN VARIEDAD	S	0,68	0,68
2679387	14-029-044-00162-001	101000	OLIVAR-SIN VARIEDAD	S	0,16	0,16
2679388	14-029-044-00163-001	101000	OLIVAR-SIN VARIEDAD	S	0,19	0,19
2679461	14-029-044-00166-001	101000	OLIVAR-SIN VARIEDAD	S	0,16	0,16
2679398	14-029-091-00031-001	101000	OLIVAR-SIN VARIEDAD	S	0,56	0,56
2679399	14-029-091-00032-001	101000	OLIVAR-SIN VARIEDAD	S	0,80	0,80
2679400	14-029-091-00033-001	101000	OLIVAR-SIN VARIEDAD	S	0,69	0,69
2679479	14-029-091-00035-003	101000	OLIVAR-SIN VARIEDAD	S	0,40	0,40
2679405	14-029-091-00050-002	101000	OLIVAR-SIN VARIEDAD	S	0,71	0,71

## Porcentaje de superficie determinada situada en zonas RAMSAR

PUNTOS: 0,00 0.0%

REF.	REFERENCIA SIGPAC	CULTIVO	DESCRIPCIÓN CULTIVO	S/R	SUP.	SUP.
					COMPROM.	CUMPLE
					(ha)	(ha)
2679384	14-009-018-00098-001	101000	OLIVAR-SIN VARIEDAD	S	0,51	0,00
2679454	14-029-044-00049-001	101000	OLIVAR-SIN VARIEDAD	S	0,25	0,00
2679470	14-029-044-00050-001	101000	OLIVAR-SIN VARIEDAD	S	0,23	0,00
2679456	14-029-044-00051-001	101000	OLIVAR-SIN VARIEDAD	S	0,26	0,00
2679468	14-029-044-00052-001	101000	OLIVAR-SIN VARIEDAD	S	0,29	0,00
2679453	14-029-044-00053-001	101000	OLIVAR-SIN VARIEDAD	S	0,63	0,00
2679465	14-029-044-00054-001	101000	OLIVAR-SIN VARIEDAD	S	0,25	0,00
2679473	14-029-044-00056-001	101000	OLIVAR-SIN VARIEDAD	S	0,27	0,00
2679460	14-029-044-00057-001	101000	OLIVAR-SIN VARIEDAD	S	0,53	0,00
2679462	14-029-044-00058-001	101000	OLIVAR-SIN VARIEDAD	S	0,28	0,00
2679452	14-029-044-00059-001	101000	OLIVAR-SIN VARIEDAD	S	0,17	0,00
2679463	14-029-044-00060-001	101000	OLIVAR-SIN VARIEDAD	S	0,14	0,00
2679471	14-029-044-00061-004	101000	OLIVAR-SIN VARIEDAD	S	0,26	0,00
2679464	14-029-044-00062-001	101000	OLIVAR-SIN VARIEDAD	S	0,10	0,00
2679466	14-029-044-00064-001	101000	OLIVAR-SIN VARIEDAD	S	0,85	0,00
2679455	14-029-044-00065-001	101000	OLIVAR-SIN VARIEDAD	S	0,15	0,00
2679457	14-029-044-00067-001	101000	OLIVAR-SIN VARIEDAD	S	0,31	0,00
2679469	14-029-044-00068-001	101000	OLIVAR-SIN VARIEDAD	S	0,32	0,00
2679458	14-029-044-00069-001	101000	OLIVAR-SIN VARIEDAD	S	0,52	0,00
2679472	14-029-044-00070-001	101000	OLIVAR-SIN VARIEDAD	S	0,28	0,00
2679459	14-029-044-00071-002	101000	OLIVAR-SIN VARIEDAD	S	0,24	0,00
2679389	14-029-044-00079-001	101000	OLIVAR-SIN VARIEDAD	S	0,38	0,00
2679393	14-029-044-00080-001	101000	OLIVAR-SIN VARIEDAD	S	0,47	0,00
2679390	14-029-044-00081-001	101000	OLIVAR-SIN VARIEDAD	S	0,39	0,00
2679392	14-029-044-00082-001	101000	OLIVAR-SIN VARIEDAD	S	0,27	0,00
2679385	14-029-044-00083-001	101000	OLIVAR-SIN VARIEDAD	S	0,37	0,00
2679467	14-029-044-00085-003	101000	OLIVAR-SIN VARIEDAD	S	0,24	0,00
2679407	14-029-044-00087-001	101000	OLIVAR-SIN VARIEDAD	S	0,26	0,00
2679386	14-029-044-00089-001	101000	OLIVAR-SIN VARIEDAD	S	0,34	0,00
2679391	14-029-044-00093-011	101000	OLIVAR-SIN VARIEDAD	S	1,46	0,00
2679408	14-029-044-00094-005	101000	OLIVAR-SIN VARIEDAD	S	0,98	0,00
2679483	14-029-044-00097-001	101000	OLIVAR-SIN VARIEDAD	S	0,13	0,00
2679397	14-029-044-00099-001	101000	OLIVAR-SIN VARIEDAD	S	0,37	0,00

REF.	REFERENCIA SIGPAC	CULTIVO	DESCRIPCIÓN CULTIVO	S/R	SUP.	SUP.
					COMPROM.	CUMPLE
					(ha)	(ha)
2679396	14-029-044-00100-001	101000	OLIVAR-SIN VARIEDAD	S	0,58	0,00
2679394	14-029-044-00103-002	101000	OLIVAR-SIN VARIEDAD	S	0,55	0,00
2679395	14-029-044-00104-002	101000	OLIVAR-SIN VARIEDAD	S	0,59	0,00
2679436	14-029-044-00105-001	101000	OLIVAR-SIN VARIEDAD	S	0,86	0,00
2679424	14-029-044-00106-001	101000	OLIVAR-SIN VARIEDAD	S	0,83	0,00
2679411	14-029-044-00107-001	101000	OLIVAR-SIN VARIEDAD	S	0,46	0,00
2679447	14-029-044-00108-001	101000	OLIVAR-SIN VARIEDAD	S	0,26	0,00
2679439	14-029-044-00109-001	101000	OLIVAR-SIN VARIEDAD	S	0,30	0,00
2679423	14-029-044-00110-002	101000	OLIVAR-SIN VARIEDAD	S	0,83	0,00
2679440	14-029-044-00112-001	101000	OLIVAR-SIN VARIEDAD	S	0,76	0,00
2679444	14-029-044-00113-001	101000	OLIVAR-SIN VARIEDAD	S	0,60	0,00
2679422	14-029-044-00114-003	101000	OLIVAR-SIN VARIEDAD	S	0,63	0,00
2679432	14-029-044-00115-001	101000	OLIVAR-SIN VARIEDAD	S	0,83	0,00
2679420	14-029-044-00116-001	101000	OLIVAR-SIN VARIEDAD	S	0,59	0,00
2679410	14-029-044-00117-001	101000	OLIVAR-SIN VARIEDAD	S	0,71	0,00
2679429	14-029-044-00118-002	101000	OLIVAR-SIN VARIEDAD	S	1,82	0,00
2679428	14-029-044-00119-001	101000	OLIVAR-SIN VARIEDAD	S	0,51	0,00
2679416	14-029-044-00120-001	101000	OLIVAR-SIN VARIEDAD	S	0,27	0,00
2679434	14-029-044-00121-001	101000	OLIVAR-SIN VARIEDAD	S	0,28	0,00
2679441	14-029-044-00122-001	101000	OLIVAR-SIN VARIEDAD	S	0,37	0,00
2679418	14-029-044-00124-001	101000	OLIVAR-SIN VARIEDAD	S	0,41	0,00
2679430	14-029-044-00125-001	101000	OLIVAR-SIN VARIEDAD	S	0,25	0,00
2679413	14-029-044-00126-001	101000	OLIVAR-SIN VARIEDAD	S	0,37	0,00
2679448	14-029-044-00127-001	101000	OLIVAR-SIN VARIEDAD	S	0,69	0,00
2679437	14-029-044-00128-001	101000	OLIVAR-SIN VARIEDAD	S	0,25	0,00
2679426	14-029-044-00129-001	101000	OLIVAR-SIN VARIEDAD	S	0,56	0,00
2679445	14-029-044-00132-001	101000	OLIVAR-SIN VARIEDAD	S	0,99	0,00
2679412	14-029-044-00133-001	101000	OLIVAR-SIN VARIEDAD	S	0,53	0,00
2679425	14-029-044-00134-001	101000	OLIVAR-SIN VARIEDAD	S	0,50	0,00
2679435	14-029-044-00135-001	101000	OLIVAR-SIN VARIEDAD	S	0,63	0,00
2679442	14-029-044-00137-001	101000	OLIVAR-SIN VARIEDAD	S	0,57	0,00
2679421	14-029-044-00139-001	101000	OLIVAR-SIN VARIEDAD	S	0,34	0,00
2679433	14-029-044-00140-001	101000	OLIVAR-SIN VARIEDAD	S	0,51	0,00
2679443	14-029-044-00141-001	101000	OLIVAR-SIN VARIEDAD	S	0,43	0,00
2679409	14-029-044-00142-001	101000	OLIVAR-SIN VARIEDAD	S	0,28	0,00
2679419	14-029-044-00143-001	101000	OLIVAR-SIN VARIEDAD	S	0,12	0,00
2679431	14-029-044-00144-001	101000	OLIVAR-SIN VARIEDAD	S	0,11	0,00
2679438	14-029-044-00145-001	101000	OLIVAR-SIN VARIEDAD	S	0,17	0,00
2679446	14-029-044-00146-001	101000	OLIVAR-SIN VARIEDAD	S	0,23	0,00
2679414	14-029-044-00147-001	101000	OLIVAR-SIN VARIEDAD	S	0,34	0,00
2679415	14-029-044-00149-001	101000	OLIVAR-SIN VARIEDAD	S	0,95	0,00
2679427	14-029-044-00150-001	101000	OLIVAR-SIN VARIEDAD	S	0,54	0,00
2679417	14-029-044-00153-001	101000	OLIVAR-SIN VARIEDAD	S	0,68	0,00
2679387	14-029-044-00162-001	101000	OLIVAR-SIN VARIEDAD	S	0,16	0,00
2679388	14-029-044-00163-001	101000	OLIVAR-SIN VARIEDAD	S	0,19	0,00
2679461	14-029-044-00166-001	101000	OLIVAR-SIN VARIEDAD	S	0,16	0,00
2679398	14-029-091-00031-001	101000	OLIVAR-SIN VARIEDAD	S	0,56	0,00
2679399	14-029-091-00032-001	101000	OLIVAR-SIN VARIEDAD	S	0,80	0,00
2679400	14-029-091-00033-001	101000	OLIVAR-SIN VARIEDAD	S	0,69	0,00
2679479	14-029-091-00035-003	101000	OLIVAR-SIN VARIEDAD	S	0,40	0,00
2679405	14-029-091-00050-002	101000	OLIVAR-SIN VARIEDAD	S	0,71	0,00

Porcentaje de superficie determinada en zonas vulnerables a la contaminación por nitratos

PUNTOS: 0,00 0.0%

REF.	REFERENCIA SIGPAC	CULTIVO	DESCRIPCIÓN CULTIVO	S/R	SUP.	SUP.
					COMPROM.	CUMPLE
					(ha)	(ha)



REF.	REFERENCIA SIGPAC	CULTIVO	DESCRIPCIÓN CULTIVO	S/R	SUP.	SUP.
					COMPROM.	CUMPLE
					(ha)	(ha)
2679384	14-009-018-00098-001	101000	OLIVAR-SIN VARIEDAD	S	0,51	0,00
2679454	14-029-044-00049-001	101000	OLIVAR-SIN VARIEDAD	S	0,25	0,00
2679470	14-029-044-00050-001	101000	OLIVAR-SIN VARIEDAD	S	0,23	0,00
2679456	14-029-044-00051-001	101000	OLIVAR-SIN VARIEDAD	S	0,26	0,00
2679468	14-029-044-00052-001	101000	OLIVAR-SIN VARIEDAD	S	0,29	0,00
2679453	14-029-044-00053-001	101000	OLIVAR-SIN VARIEDAD	S	0,63	0,00
2679465	14-029-044-00054-001	101000	OLIVAR-SIN VARIEDAD	S	0,25	0,00
2679473	14-029-044-00056-001	101000	OLIVAR-SIN VARIEDAD	S	0,27	0,00
2679460	14-029-044-00057-001	101000	OLIVAR-SIN VARIEDAD	S	0,53	0,00
2679462	14-029-044-00058-001	101000	OLIVAR-SIN VARIEDAD	S	0,28	0,00
2679452	14-029-044-00059-001	101000	OLIVAR-SIN VARIEDAD	S	0,17	0,00
2679463	14-029-044-00060-001	101000	OLIVAR-SIN VARIEDAD	S	0,14	0,00
2679471	14-029-044-00061-004	101000	OLIVAR-SIN VARIEDAD	S	0,26	0,00
2679464	14-029-044-00062-001	101000	OLIVAR-SIN VARIEDAD	S	0,10	0,00
2679466	14-029-044-00064-001	101000	OLIVAR-SIN VARIEDAD	S	0,85	0,00
2679455	14-029-044-00065-001	101000	OLIVAR-SIN VARIEDAD	S	0,15	0,00
2679457	14-029-044-00067-001	101000	OLIVAR-SIN VARIEDAD	S	0,31	0,00
2679469	14-029-044-00068-001	101000	OLIVAR-SIN VARIEDAD	S	0,32	0,00
2679458	14-029-044-00069-001	101000	OLIVAR-SIN VARIEDAD	S	0,52	0,00
2679472	14-029-044-00070-001	101000	OLIVAR-SIN VARIEDAD	S	0,28	0,00
2679459	14-029-044-00071-002	101000	OLIVAR-SIN VARIEDAD	S	0,24	0,00
2679389	14-029-044-00079-001	101000	OLIVAR-SIN VARIEDAD	S	0,38	0,00
2679393	14-029-044-00080-001	101000	OLIVAR-SIN VARIEDAD	S	0,47	0,00
2679390	14-029-044-00081-001	101000	OLIVAR-SIN VARIEDAD	S	0,39	0,00
2679392	14-029-044-00082-001	101000	OLIVAR-SIN VARIEDAD	S	0,27	0,00
2679385	14-029-044-00083-001	101000	OLIVAR-SIN VARIEDAD	S	0,37	0,00
2679467	14-029-044-00085-003	101000	OLIVAR-SIN VARIEDAD	S	0,24	0,00
2679407	14-029-044-00087-001	101000	OLIVAR-SIN VARIEDAD	S	0,26	0,00
2679386	14-029-044-00089-001	101000	OLIVAR-SIN VARIEDAD	S	0,34	0,00
2679391	14-029-044-00093-011	101000	OLIVAR-SIN VARIEDAD	S	1,46	0,00
2679408	14-029-044-00094-005	101000	OLIVAR-SIN VARIEDAD	S	0,98	0,00
2679483	14-029-044-00097-001	101000	OLIVAR-SIN VARIEDAD	S	0,13	0,00
2679397	14-029-044-00099-001	101000	OLIVAR-SIN VARIEDAD	S	0,37	0,00
2679396	14-029-044-00100-001	101000	OLIVAR-SIN VARIEDAD	S	0,58	0,00
2679394	14-029-044-00103-002	101000	OLIVAR-SIN VARIEDAD	S	0,55	0,00
2679395	14-029-044-00104-002	101000	OLIVAR-SIN VARIEDAD	S	0,59	0,00
2679436	14-029-044-00105-001	101000	OLIVAR-SIN VARIEDAD	S	0,86	0,00
2679424	14-029-044-00106-001	101000	OLIVAR-SIN VARIEDAD	S	0,83	0,00
2679411	14-029-044-00107-001	101000	OLIVAR-SIN VARIEDAD	S	0,46	0,00
2679447	14-029-044-00108-001	101000	OLIVAR-SIN VARIEDAD	S	0,26	0,00
2679439	14-029-044-00109-001	101000	OLIVAR-SIN VARIEDAD	S	0,30	0,00
2679423	14-029-044-00110-002	101000	OLIVAR-SIN VARIEDAD	S	0,83	0,00
2679440	14-029-044-00112-001	101000	OLIVAR-SIN VARIEDAD	S	0,76	0,00
2679444	14-029-044-00113-001	101000	OLIVAR-SIN VARIEDAD	S	0,60	0,00
2679422	14-029-044-00114-003	101000	OLIVAR-SIN VARIEDAD	S	0,63	0,00
2679432	14-029-044-00115-001	101000	OLIVAR-SIN VARIEDAD	S	0,83	0,00
2679420	14-029-044-00116-001	101000	OLIVAR-SIN VARIEDAD	S	0,59	0,00
2679410	14-029-044-00117-001	101000	OLIVAR-SIN VARIEDAD	S	0,71	0,00
2679429	14-029-044-00118-002	101000	OLIVAR-SIN VARIEDAD	S	1,82	0,00
2679428	14-029-044-00119-001	101000	OLIVAR-SIN VARIEDAD	S	0,51	0,00
2679416	14-029-044-00120-001	101000	OLIVAR-SIN VARIEDAD	S	0,27	0,00
2679434	14-029-044-00121-001	101000	OLIVAR-SIN VARIEDAD	S	0,28	0,00
2679441	14-029-044-00122-001	101000	OLIVAR-SIN VARIEDAD	S	0,37	0,00
2679418	14-029-044-00124-001	101000	OLIVAR-SIN VARIEDAD	S	0,41	0,00
2679430	14-029-044-00125-001	101000	OLIVAR-SIN VARIEDAD	S	0,25	0,00
2679413	14-029-044-00126-001	101000	OLIVAR-SIN VARIEDAD	S	0,37	0,00
2679448	14-029-044-00127-001	101000	OLIVAR-SIN VARIEDAD	S	0,69	0,00

REF.	REFERENCIA SIGPAC	CULTIVO	DESCRIPCIÓN CULTIVO	S/R	SUP.	SUP.
					COMPROM.	CUMPLE
					(ha)	(ha)
2679437	14-029-044-00128-001	101000	OLIVAR-SIN VARIEDAD	S	0,25	0,00
2679426	14-029-044-00129-001	101000	OLIVAR-SIN VARIEDAD	S	0,56	0,00
2679445	14-029-044-00132-001	101000	OLIVAR-SIN VARIEDAD	S	0,99	0,00
2679412	14-029-044-00133-001	101000	OLIVAR-SIN VARIEDAD	S	0,53	0,00
2679425	14-029-044-00134-001	101000	OLIVAR-SIN VARIEDAD	S	0,50	0,00
2679435	14-029-044-00135-001	101000	OLIVAR-SIN VARIEDAD	S	0,63	0,00
2679442	14-029-044-00137-001	101000	OLIVAR-SIN VARIEDAD	S	0,57	0,00
2679421	14-029-044-00139-001	101000	OLIVAR-SIN VARIEDAD	S	0,34	0,00
2679433	14-029-044-00140-001	101000	OLIVAR-SIN VARIEDAD	S	0,51	0,00
2679443	14-029-044-00141-001	101000	OLIVAR-SIN VARIEDAD	S	0,43	0,00
2679409	14-029-044-00142-001	101000	OLIVAR-SIN VARIEDAD	S	0,28	0,00
2679419	14-029-044-00143-001	101000	OLIVAR-SIN VARIEDAD	S	0,12	0,00
2679431	14-029-044-00144-001	101000	OLIVAR-SIN VARIEDAD	S	0,11	0,00
2679438	14-029-044-00145-001	101000	OLIVAR-SIN VARIEDAD	S	0,17	0,00
2679446	14-029-044-00146-001	101000	OLIVAR-SIN VARIEDAD	S	0,23	0,00
2679414	14-029-044-00147-001	101000	OLIVAR-SIN VARIEDAD	S	0,34	0,00
2679415	14-029-044-00149-001	101000	OLIVAR-SIN VARIEDAD	S	0,95	0,00
2679427	14-029-044-00150-001	101000	OLIVAR-SIN VARIEDAD	S	0,54	0,00
2679417	14-029-044-00153-001	101000	OLIVAR-SIN VARIEDAD	S	0,68	0,00
2679387	14-029-044-00162-001	101000	OLIVAR-SIN VARIEDAD	S	0,16	0,00
2679388	14-029-044-00163-001	101000	OLIVAR-SIN VARIEDAD	S	0,19	0,00
2679461	14-029-044-00166-001	101000	OLIVAR-SIN VARIEDAD	S	0,16	0,00
2679398	14-029-091-00031-001	101000	OLIVAR-SIN VARIEDAD	S	0,56	0,00
2679399	14-029-091-00032-001	101000	OLIVAR-SIN VARIEDAD	S	0,80	0,00
2679400	14-029-091-00033-001	101000	OLIVAR-SIN VARIEDAD	S	0,69	0,00
2679479	14-029-091-00035-003	101000	OLIVAR-SIN VARIEDAD	S	0,40	0,00
2679405	14-029-091-00050-002	101000	OLIVAR-SIN VARIEDAD	S	0,71	0,00

## Mayor pendiente media

PUNTOS: 3,00 30.77%

REF.	REFERENCIA SIGPAC	CULTIVO	DESCRIPCIÓN CULTIVO	S/R	PENDIENTE	SUP.
					MEDIA (%)	COMPROM.
					(ha)	(ha)
2679384	14-009-018-00098-001	101000	OLIVAR-SIN VARIEDAD	S	32,49	0,51
2679454	14-029-044-00049-001	101000	OLIVAR-SIN VARIEDAD	S	31,84	0,25
2679470	14-029-044-00050-001	101000	OLIVAR-SIN VARIEDAD	S	30,70	0,23
2679456	14-029-044-00051-001	101000	OLIVAR-SIN VARIEDAD	S	30,91	0,26
2679468	14-029-044-00052-001	101000	OLIVAR-SIN VARIEDAD	S	31,42	0,29
2679453	14-029-044-00053-001	101000	OLIVAR-SIN VARIEDAD	S	28,41	0,63
2679465	14-029-044-00054-001	101000	OLIVAR-SIN VARIEDAD	S	32,72	0,25
2679473	14-029-044-00056-001	101000	OLIVAR-SIN VARIEDAD	S	33,51	0,27
2679460	14-029-044-00057-001	101000	OLIVAR-SIN VARIEDAD	S	33,28	0,53
2679462	14-029-044-00058-001	101000	OLIVAR-SIN VARIEDAD	S	34,97	0,28
2679452	14-029-044-00059-001	101000	OLIVAR-SIN VARIEDAD	S	36,27	0,17
2679463	14-029-044-00060-001	101000	OLIVAR-SIN VARIEDAD	S	38,13	0,14
2679471	14-029-044-00061-004	101000	OLIVAR-SIN VARIEDAD	S	27,35	0,26
2679464	14-029-044-00062-001	101000	OLIVAR-SIN VARIEDAD	S	35,37	0,10
2679466	14-029-044-00064-001	101000	OLIVAR-SIN VARIEDAD	S	28,88	0,85
2679455	14-029-044-00065-001	101000	OLIVAR-SIN VARIEDAD	S	30,42	0,15
2679457	14-029-044-00067-001	101000	OLIVAR-SIN VARIEDAD	S	35,86	0,31
2679469	14-029-044-00068-001	101000	OLIVAR-SIN VARIEDAD	S	33,73	0,32
2679458	14-029-044-00069-001	101000	OLIVAR-SIN VARIEDAD	S	31,26	0,52
2679472	14-029-044-00070-001	101000	OLIVAR-SIN VARIEDAD	S	38,93	0,28
2679459	14-029-044-00071-002	101000	OLIVAR-SIN VARIEDAD	S	38,27	0,24
2679389	14-029-044-00079-001	101000	OLIVAR-SIN VARIEDAD	S	30,55	0,38
2679393	14-029-044-00080-001	101000	OLIVAR-SIN VARIEDAD	S	28,36	0,47
2679390	14-029-044-00081-001	101000	OLIVAR-SIN VARIEDAD	S	27,65	0,39

REF.	REFERENCIA SIGPAC	CULTIVO	DESCRIPCIÓN CULTIVO	S/R	PENDIENTE	SUP.
					MEDIA (%)	COMPROM. (ha)
2679392	14-029-044-00082-001	101000	OLIVAR-SIN VARIEDAD	S	34,35	0,27
2679385	14-029-044-00083-001	101000	OLIVAR-SIN VARIEDAD	S	31,66	0,37
2679467	14-029-044-00085-003	101000	OLIVAR-SIN VARIEDAD	S	29,40	0,24
2679407	14-029-044-00087-001	101000	OLIVAR-SIN VARIEDAD	S	26,23	0,26
2679386	14-029-044-00089-001	101000	OLIVAR-SIN VARIEDAD	S	36,63	0,34
2679391	14-029-044-00093-011	101000	OLIVAR-SIN VARIEDAD	S	32,43	1,46
2679408	14-029-044-00094-005	101000	OLIVAR-SIN VARIEDAD	S	25,46	0,98
2679483	14-029-044-00097-001	101000	OLIVAR-SIN VARIEDAD	S	23,15	0,13
2679397	14-029-044-00099-001	101000	OLIVAR-SIN VARIEDAD	S	21,50	0,37
2679396	14-029-044-00100-001	101000	OLIVAR-SIN VARIEDAD	S	21,41	0,58
2679394	14-029-044-00103-002	101000	OLIVAR-SIN VARIEDAD	S	21,80	0,55
2679395	14-029-044-00104-002	101000	OLIVAR-SIN VARIEDAD	S	23,68	0,59
2679436	14-029-044-00105-001	101000	OLIVAR-SIN VARIEDAD	S	23,20	0,86
2679424	14-029-044-00106-001	101000	OLIVAR-SIN VARIEDAD	S	24,85	0,83
2679411	14-029-044-00107-001	101000	OLIVAR-SIN VARIEDAD	S	24,62	0,46
2679447	14-029-044-00108-001	101000	OLIVAR-SIN VARIEDAD	S	25,25	0,26
2679439	14-029-044-00109-001	101000	OLIVAR-SIN VARIEDAD	S	26,08	0,30
2679423	14-029-044-00110-002	101000	OLIVAR-SIN VARIEDAD	S	30,24	0,83
2679440	14-029-044-00112-001	101000	OLIVAR-SIN VARIEDAD	S	36,41	0,76
2679444	14-029-044-00113-001	101000	OLIVAR-SIN VARIEDAD	S	35,32	0,60
2679422	14-029-044-00114-003	101000	OLIVAR-SIN VARIEDAD	S	36,98	0,63
2679432	14-029-044-00115-001	101000	OLIVAR-SIN VARIEDAD	S	34,14	0,83
2679420	14-029-044-00116-001	101000	OLIVAR-SIN VARIEDAD	S	33,51	0,59
2679410	14-029-044-00117-001	101000	OLIVAR-SIN VARIEDAD	S	32,96	0,71
2679429	14-029-044-00118-002	101000	OLIVAR-SIN VARIEDAD	S	38,84	1,82
2679428	14-029-044-00119-001	101000	OLIVAR-SIN VARIEDAD	S	33,54	0,51
2679416	14-029-044-00120-001	101000	OLIVAR-SIN VARIEDAD	S	43,48	0,27
2679434	14-029-044-00121-001	101000	OLIVAR-SIN VARIEDAD	S	38,04	0,28
2679441	14-029-044-00122-001	101000	OLIVAR-SIN VARIEDAD	S	32,20	0,37
2679418	14-029-044-00124-001	101000	OLIVAR-SIN VARIEDAD	S	29,51	0,41
2679430	14-029-044-00125-001	101000	OLIVAR-SIN VARIEDAD	S	33,41	0,25
2679413	14-029-044-00126-001	101000	OLIVAR-SIN VARIEDAD	S	32,82	0,37
2679448	14-029-044-00127-001	101000	OLIVAR-SIN VARIEDAD	S	30,08	0,69
2679437	14-029-044-00128-001	101000	OLIVAR-SIN VARIEDAD	S	34,58	0,25
2679426	14-029-044-00129-001	101000	OLIVAR-SIN VARIEDAD	S	32,70	0,56
2679445	14-029-044-00132-001	101000	OLIVAR-SIN VARIEDAD	S	29,62	0,99
2679412	14-029-044-00133-001	101000	OLIVAR-SIN VARIEDAD	S	29,64	0,53
2679425	14-029-044-00134-001	101000	OLIVAR-SIN VARIEDAD	S	30,62	0,50
2679435	14-029-044-00135-001	101000	OLIVAR-SIN VARIEDAD	S	23,80	0,63
2679442	14-029-044-00137-001	101000	OLIVAR-SIN VARIEDAD	S	26,35	0,57
2679421	14-029-044-00139-001	101000	OLIVAR-SIN VARIEDAD	S	24,72	0,34
2679433	14-029-044-00140-001	101000	OLIVAR-SIN VARIEDAD	S	32,00	0,51
2679443	14-029-044-00141-001	101000	OLIVAR-SIN VARIEDAD	S	34,05	0,43
2679409	14-029-044-00142-001	101000	OLIVAR-SIN VARIEDAD	S	34,10	0,28
2679419	14-029-044-00143-001	101000	OLIVAR-SIN VARIEDAD	S	36,75	0,12
2679431	14-029-044-00144-001	101000	OLIVAR-SIN VARIEDAD	S	36,27	0,11
2679438	14-029-044-00145-001	101000	OLIVAR-SIN VARIEDAD	S	34,16	0,17
2679446	14-029-044-00146-001	101000	OLIVAR-SIN VARIEDAD	S	29,80	0,23
2679414	14-029-044-00147-001	101000	OLIVAR-SIN VARIEDAD	S	27,29	0,34
2679415	14-029-044-00149-001	101000	OLIVAR-SIN VARIEDAD	S	23,59	0,95
2679427	14-029-044-00150-001	101000	OLIVAR-SIN VARIEDAD	S	27,20	0,54
2679417	14-029-044-00153-001	101000	OLIVAR-SIN VARIEDAD	S	32,71	0,68
2679387	14-029-044-00162-001	101000	OLIVAR-SIN VARIEDAD	S	37,38	0,16
2679388	14-029-044-00163-001	101000	OLIVAR-SIN VARIEDAD	S	37,73	0,19
2679461	14-029-044-00166-001	101000	OLIVAR-SIN VARIEDAD	S	36,66	0,16
2679398	14-029-091-00031-001	101000	OLIVAR-SIN VARIEDAD	S	35,59	0,56
2679399	14-029-091-00032-001	101000	OLIVAR-SIN VARIEDAD	S	35,94	0,80

REF.	REFERENCIA SIGPAC	CULTIVO	DESCRIPCIÓN CULTIVO	S/R	PENDIENTE	SUP.
					MEDIA (%)	COMPROM.
					(ha)	(ha)
2679400	14-029-091-00033-001	101000	OLIVAR-SIN VARIEDAD	S	36,99	0,69
2679479	14-029-091-00035-003	101000	OLIVAR-SIN VARIEDAD	S	20,07	0,40
2679405	14-029-091-00050-002	101000	OLIVAR-SIN VARIEDAD	S	20,75	0,71

## Porcentaje de superficie determinada en Red Natura 2000

PUNTOS: 0,00 0.0%

REF.	REFERENCIA SIGPAC	CULTIVO	DESCRIPCIÓN CULTIVO	S/R	SUP.	SUP.
					COMPROM.	CUMPLE
					(ha)	(ha)
2679384	14-009-018-00098-001	101000	OLIVAR-SIN VARIEDAD	S	0,51	0,00
2679454	14-029-044-00049-001	101000	OLIVAR-SIN VARIEDAD	S	0,25	0,00
2679470	14-029-044-00050-001	101000	OLIVAR-SIN VARIEDAD	S	0,23	0,00
2679456	14-029-044-00051-001	101000	OLIVAR-SIN VARIEDAD	S	0,26	0,00
2679468	14-029-044-00052-001	101000	OLIVAR-SIN VARIEDAD	S	0,29	0,00
2679453	14-029-044-00053-001	101000	OLIVAR-SIN VARIEDAD	S	0,63	0,00
2679465	14-029-044-00054-001	101000	OLIVAR-SIN VARIEDAD	S	0,25	0,00
2679473	14-029-044-00056-001	101000	OLIVAR-SIN VARIEDAD	S	0,27	0,00
2679460	14-029-044-00057-001	101000	OLIVAR-SIN VARIEDAD	S	0,53	0,00
2679462	14-029-044-00058-001	101000	OLIVAR-SIN VARIEDAD	S	0,28	0,00
2679452	14-029-044-00059-001	101000	OLIVAR-SIN VARIEDAD	S	0,17	0,00
2679463	14-029-044-00060-001	101000	OLIVAR-SIN VARIEDAD	S	0,14	0,00
2679471	14-029-044-00061-004	101000	OLIVAR-SIN VARIEDAD	S	0,26	0,00
2679464	14-029-044-00062-001	101000	OLIVAR-SIN VARIEDAD	S	0,10	0,00
2679466	14-029-044-00064-001	101000	OLIVAR-SIN VARIEDAD	S	0,85	0,00
2679455	14-029-044-00065-001	101000	OLIVAR-SIN VARIEDAD	S	0,15	0,00
2679457	14-029-044-00067-001	101000	OLIVAR-SIN VARIEDAD	S	0,31	0,00
2679469	14-029-044-00068-001	101000	OLIVAR-SIN VARIEDAD	S	0,32	0,00
2679458	14-029-044-00069-001	101000	OLIVAR-SIN VARIEDAD	S	0,52	0,00
2679472	14-029-044-00070-001	101000	OLIVAR-SIN VARIEDAD	S	0,28	0,00
2679459	14-029-044-00071-002	101000	OLIVAR-SIN VARIEDAD	S	0,24	0,00
2679389	14-029-044-00079-001	101000	OLIVAR-SIN VARIEDAD	S	0,38	0,00
2679393	14-029-044-00080-001	101000	OLIVAR-SIN VARIEDAD	S	0,47	0,00
2679390	14-029-044-00081-001	101000	OLIVAR-SIN VARIEDAD	S	0,39	0,00
2679392	14-029-044-00082-001	101000	OLIVAR-SIN VARIEDAD	S	0,27	0,00
2679385	14-029-044-00083-001	101000	OLIVAR-SIN VARIEDAD	S	0,37	0,00
2679467	14-029-044-00085-003	101000	OLIVAR-SIN VARIEDAD	S	0,24	0,00
2679407	14-029-044-00087-001	101000	OLIVAR-SIN VARIEDAD	S	0,26	0,00
2679386	14-029-044-00089-001	101000	OLIVAR-SIN VARIEDAD	S	0,34	0,00
2679391	14-029-044-00093-011	101000	OLIVAR-SIN VARIEDAD	S	1,46	0,00
2679408	14-029-044-00094-005	101000	OLIVAR-SIN VARIEDAD	S	0,98	0,00
2679483	14-029-044-00097-001	101000	OLIVAR-SIN VARIEDAD	S	0,13	0,00
2679397	14-029-044-00099-001	101000	OLIVAR-SIN VARIEDAD	S	0,37	0,00
2679396	14-029-044-00100-001	101000	OLIVAR-SIN VARIEDAD	S	0,58	0,00
2679394	14-029-044-00103-002	101000	OLIVAR-SIN VARIEDAD	S	0,55	0,00
2679395	14-029-044-00104-002	101000	OLIVAR-SIN VARIEDAD	S	0,59	0,00
2679436	14-029-044-00105-001	101000	OLIVAR-SIN VARIEDAD	S	0,86	0,00
2679424	14-029-044-00106-001	101000	OLIVAR-SIN VARIEDAD	S	0,83	0,00
2679411	14-029-044-00107-001	101000	OLIVAR-SIN VARIEDAD	S	0,46	0,00
2679447	14-029-044-00108-001	101000	OLIVAR-SIN VARIEDAD	S	0,26	0,00
2679439	14-029-044-00109-001	101000	OLIVAR-SIN VARIEDAD	S	0,30	0,00
2679423	14-029-044-00110-002	101000	OLIVAR-SIN VARIEDAD	S	0,83	0,00
2679440	14-029-044-00112-001	101000	OLIVAR-SIN VARIEDAD	S	0,76	0,00
2679444	14-029-044-00113-001	101000	OLIVAR-SIN VARIEDAD	S	0,60	0,00
2679422	14-029-044-00114-003	101000	OLIVAR-SIN VARIEDAD	S	0,63	0,00
2679432	14-029-044-00115-001	101000	OLIVAR-SIN VARIEDAD	S	0,83	0,00
2679420	14-029-044-00116-001	101000	OLIVAR-SIN VARIEDAD	S	0,59	0,00
2679410	14-029-044-00117-001	101000	OLIVAR-SIN VARIEDAD	S	0,71	0,00

REF.	REFERENCIA SIGPAC	CULTIVO	DESCRIPCIÓN CULTIVO	S/R	SUP.	SUP.
					COMPROM.	CUMPLE
					(ha)	(ha)
2679429	14-029-044-00118-002	101000	OLIVAR-SIN VARIEDAD	S	1,82	0,00
2679428	14-029-044-00119-001	101000	OLIVAR-SIN VARIEDAD	S	0,51	0,00
2679416	14-029-044-00120-001	101000	OLIVAR-SIN VARIEDAD	S	0,27	0,00
2679434	14-029-044-00121-001	101000	OLIVAR-SIN VARIEDAD	S	0,28	0,00
2679441	14-029-044-00122-001	101000	OLIVAR-SIN VARIEDAD	S	0,37	0,00
2679418	14-029-044-00124-001	101000	OLIVAR-SIN VARIEDAD	S	0,41	0,00
2679430	14-029-044-00125-001	101000	OLIVAR-SIN VARIEDAD	S	0,25	0,00
2679413	14-029-044-00126-001	101000	OLIVAR-SIN VARIEDAD	S	0,37	0,00
2679448	14-029-044-00127-001	101000	OLIVAR-SIN VARIEDAD	S	0,69	0,00
2679437	14-029-044-00128-001	101000	OLIVAR-SIN VARIEDAD	S	0,25	0,00
2679426	14-029-044-00129-001	101000	OLIVAR-SIN VARIEDAD	S	0,56	0,00
2679445	14-029-044-00132-001	101000	OLIVAR-SIN VARIEDAD	S	0,99	0,00
2679412	14-029-044-00133-001	101000	OLIVAR-SIN VARIEDAD	S	0,53	0,00
2679425	14-029-044-00134-001	101000	OLIVAR-SIN VARIEDAD	S	0,50	0,00
2679435	14-029-044-00135-001	101000	OLIVAR-SIN VARIEDAD	S	0,63	0,00
2679442	14-029-044-00137-001	101000	OLIVAR-SIN VARIEDAD	S	0,57	0,00
2679421	14-029-044-00139-001	101000	OLIVAR-SIN VARIEDAD	S	0,34	0,00
2679433	14-029-044-00140-001	101000	OLIVAR-SIN VARIEDAD	S	0,51	0,00
2679443	14-029-044-00141-001	101000	OLIVAR-SIN VARIEDAD	S	0,43	0,00
2679409	14-029-044-00142-001	101000	OLIVAR-SIN VARIEDAD	S	0,28	0,00
2679419	14-029-044-00143-001	101000	OLIVAR-SIN VARIEDAD	S	0,12	0,00
2679431	14-029-044-00144-001	101000	OLIVAR-SIN VARIEDAD	S	0,11	0,00
2679438	14-029-044-00145-001	101000	OLIVAR-SIN VARIEDAD	S	0,17	0,00
2679446	14-029-044-00146-001	101000	OLIVAR-SIN VARIEDAD	S	0,23	0,00
2679414	14-029-044-00147-001	101000	OLIVAR-SIN VARIEDAD	S	0,34	0,00
2679415	14-029-044-00149-001	101000	OLIVAR-SIN VARIEDAD	S	0,95	0,00
2679427	14-029-044-00150-001	101000	OLIVAR-SIN VARIEDAD	S	0,54	0,00
2679417	14-029-044-00153-001	101000	OLIVAR-SIN VARIEDAD	S	0,68	0,00
2679387	14-029-044-00162-001	101000	OLIVAR-SIN VARIEDAD	S	0,16	0,00
2679388	14-029-044-00163-001	101000	OLIVAR-SIN VARIEDAD	S	0,19	0,00
2679461	14-029-044-00166-001	101000	OLIVAR-SIN VARIEDAD	S	0,16	0,00
2679398	14-029-091-00031-001	101000	OLIVAR-SIN VARIEDAD	S	0,56	0,00
2679399	14-029-091-00032-001	101000	OLIVAR-SIN VARIEDAD	S	0,80	0,00
2679400	14-029-091-00033-001	101000	OLIVAR-SIN VARIEDAD	S	0,69	0,00
2679479	14-029-091-00035-003	101000	OLIVAR-SIN VARIEDAD	S	0,40	0,00
2679405	14-029-091-00050-002	101000	OLIVAR-SIN VARIEDAD	S	0,71	0,00



<u>APELLIDOS Y NOMBRE / RAZÓN SOCIAL</u>	<u>NIF</u>	<u>EXPEDIENTE</u>	<u>SUP. COMPROMETIDA</u>		
ALFARO ROMERO MARIA INMACULADA	30208552F	3044811	<u>(ha)</u>		
<b>RESOLUCIÓN</b>					
<b>ADMITIDO</b>					
<b>IMPORTES POR ANUALIDAD</b>					
	<b>2015</b>	<b>2016</b>	<b>2017</b>	<b>2018</b>	<b>2019</b>
<b>IMPORTE MÁXIMO SUBVENCIONABLE</b>	3.825,97 €	3.825,97 €	3.825,97 €	3.825,97 €	3.825,97 €
<b>IMPORTE MEDIO DE TRANSFERENCIA (€/ha)</b>	114,14 €	114,14 €	114,14 €	114,14 €	114,14 €

**RECINTOS COMPROMETIDOS**

<u>REF.</u>	<u>REFERENCIA SIGPAC</u>	<u>CULTIVO</u>	<u>DESCRIPCIÓN CULTIVO</u>	<u>S/R</u>	<u>PEND. MEDIA (%)</u>	<u>SUP. DEC. ADMIN. (ha)</u>	<u>SUP. CERT. (ha)</u>	<u>SUP. CAMPO (ha)</u>	<u>SUP. COMPROM. (ha)</u>
2679564	14-009-018-00077-006	101000	OLIVAR-SIN VARIEDAD	S	22,56	3,88	7,90		3,88
2679566	14-029-091-00077-001	101000	OLIVAR-SIN VARIEDAD	S	20,23	1,07	1,07		1,07
2679567	14-009-018-00099-001	101000	OLIVAR-SIN VARIEDAD	S	21,62	2,76	2,76		2,76
2679568	14-029-044-00096-001	101000	OLIVAR-SIN VARIEDAD	S	25,64	0,33	0,33		0,33
2679569	14-009-019-00212-002	101000	OLIVAR-SIN VARIEDAD	S	27,09	4,12	4,12		4,12
2679570	14-029-044-00131-002	101000	OLIVAR-SIN VARIEDAD	S	24,86	1,25	1,25		1,25
2679571	14-029-091-00062-001	101000	OLIVAR-SIN VARIEDAD	S	21,67	1,27	1,27		1,27
2679573	14-029-091-00066-001	101000	OLIVAR-SIN VARIEDAD	S	27,93	0,35	0,35		0,35
2679574	14-029-091-00065-001	101000	OLIVAR-SIN VARIEDAD	S	22,06	1,17	1,17		1,17
2679577	14-029-044-00123-001	101000	OLIVAR-SIN VARIEDAD	S	32,76	1,44	1,44		1,44
2679578	14-009-018-00108-003	101000	OLIVAR-SIN VARIEDAD	S	27,27	0,32	0,32		0,32
2679579	14-029-092-00014-002	101000	OLIVAR-SIN VARIEDAD	S	29,81	0,81	0,81		0,81
2679580	14-029-092-00011-002	101000	OLIVAR-SIN VARIEDAD	S	22,70	2,70	2,70		2,70
2679581	14-029-092-00015-001	101000	OLIVAR-SIN VARIEDAD	S	30,75	0,95	0,95		0,95
2679582	14-029-044-00066-001	101000	OLIVAR-SIN VARIEDAD	S	31,13	0,62	0,62		0,62
2679585	14-009-018-00077-007	101000	OLIVAR-SIN VARIEDAD	S	27,60	1,67	1,70		1,67
2679586	14-029-044-00088-002	101000	OLIVAR-SIN VARIEDAD	S	29,33	1,29	1,29		1,29
2679587	14-029-044-00084-001	101000	OLIVAR-SIN VARIEDAD	S	30,75	1,00	1,00		1,00
2679588	14-029-044-00077-001	101000	OLIVAR-SIN VARIEDAD	S	31,65	1,89	3,78		1,89
2679589	14-029-044-00073-001	101000	OLIVAR-SIN VARIEDAD	S	37,04	0,50	1,00		0,50
2679590	14-009-019-00213-001	101000	OLIVAR-SIN VARIEDAD	S	25,26	0,80	0,80		0,80
2679591	14-029-044-00136-001	101000	OLIVAR-SIN VARIEDAD	S	26,64	0,63	0,63		0,63
2679592	14-029-044-00151-001	101000	OLIVAR-SIN VARIEDAD	S	31,74	0,46	0,46		0,46
2679593	14-029-044-00152-001	101000	OLIVAR-SIN VARIEDAD	S	32,34	0,69	0,69		0,69
2679594	14-029-044-00154-003	101000	OLIVAR-SIN VARIEDAD	S	29,03	0,60	0,60		0,60
2679595	14-029-044-00159-002	101000	OLIVAR-SIN VARIEDAD	S	37,59	0,66	0,66		0,66
2679597	14-029-044-00154-002	101000	OLIVAR-SIN VARIEDAD	S	38,62	0,29	0,29		0,29

**RESUMEN CRITERIOS DE SELECCIÓN**

<b>10.1.12 Agricultura de montaña con orientación ecológica en olivar</b>		<b>PUNTOS: 10,00</b>	
<b>Solicitantes de la medida 11, específica para la conversión o mantenimiento en agricultura ecológica</b>		<b>PUNTOS</b>	
		3,00	S
<b>Porcentaje de superficie determinada en zonas con limitaciones naturales u otras limitaciones específicas ubicadas en las zonas de montaña</b>		4,00	100.0%
<b>Porcentaje de superficie determinada situada en zonas RAMSAR</b>		0,00	0.0%
<b>Porcentaje de superficie determinada en zonas vulnerables a la contaminación por nitratos</b>		0,00	0.0%
<b>Mayor pendiente media</b>		3,00	26.65%
<b>Porcentaje de superficie determinada en Red Natura 2000</b>		0,00	0.0%



**DETALLE CRITERIOS DE SELECCIÓN****10.1.12 Agricultura de montaña con orientación ecológica en olivar****PUNTOS:** 10,00**Solicitantes de la medida 11, específica para la conversión o mantenimiento en agricultura ecológica****PUNTOS:** 3,00 S**Porcentaje de superficie determinada en zonas con limitaciones naturales u otras limitaciones específicas ubicadas en las zonas de montaña****PUNTOS:** 4,00 100.0%

<u>REF.</u>	<u>REFERENCIA SIGPAC</u>	<u>CULTIVO DESCRIPCIÓN CULTIVO</u>	<u>S/R</u>	<u>SUP. COMPROM.</u> <u>(ha)</u>	<u>SUP. CUMPLE</u> <u>(ha)</u>
2679564	14-009-018-00077-006	101000 OLIVAR-SIN VARIEDAD	S	3,88	3,88
2679585	14-009-018-00077-007	101000 OLIVAR-SIN VARIEDAD	S	1,67	1,67
2679567	14-009-018-00099-001	101000 OLIVAR-SIN VARIEDAD	S	2,76	2,76
2679578	14-009-018-00108-003	101000 OLIVAR-SIN VARIEDAD	S	0,32	0,32
2679569	14-009-019-00212-002	101000 OLIVAR-SIN VARIEDAD	S	4,12	4,12
2679590	14-009-019-00213-001	101000 OLIVAR-SIN VARIEDAD	S	0,80	0,80
2679582	14-029-044-00066-001	101000 OLIVAR-SIN VARIEDAD	S	0,62	0,62
2679589	14-029-044-00073-001	101000 OLIVAR-SIN VARIEDAD	S	0,50	0,50
2679588	14-029-044-00077-001	101000 OLIVAR-SIN VARIEDAD	S	1,89	1,89
2679587	14-029-044-00084-001	101000 OLIVAR-SIN VARIEDAD	S	1,00	1,00
2679586	14-029-044-00088-002	101000 OLIVAR-SIN VARIEDAD	S	1,29	1,29
2679568	14-029-044-00096-001	101000 OLIVAR-SIN VARIEDAD	S	0,33	0,33
2679577	14-029-044-00123-001	101000 OLIVAR-SIN VARIEDAD	S	1,44	1,44
2679570	14-029-044-00131-002	101000 OLIVAR-SIN VARIEDAD	S	1,25	1,25
2679591	14-029-044-00136-001	101000 OLIVAR-SIN VARIEDAD	S	0,63	0,63
2679592	14-029-044-00151-001	101000 OLIVAR-SIN VARIEDAD	S	0,46	0,46
2679593	14-029-044-00152-001	101000 OLIVAR-SIN VARIEDAD	S	0,69	0,69
2679597	14-029-044-00154-002	101000 OLIVAR-SIN VARIEDAD	S	0,29	0,29
2679594	14-029-044-00154-003	101000 OLIVAR-SIN VARIEDAD	S	0,60	0,60
2679595	14-029-044-00159-002	101000 OLIVAR-SIN VARIEDAD	S	0,66	0,66
2679571	14-029-091-00062-001	101000 OLIVAR-SIN VARIEDAD	S	1,27	1,27
2679574	14-029-091-00065-001	101000 OLIVAR-SIN VARIEDAD	S	1,17	1,17
2679573	14-029-091-00066-001	101000 OLIVAR-SIN VARIEDAD	S	0,35	0,35
2679566	14-029-091-00077-001	101000 OLIVAR-SIN VARIEDAD	S	1,07	1,07
2679580	14-029-092-00011-002	101000 OLIVAR-SIN VARIEDAD	S	2,70	2,70
2679579	14-029-092-00014-002	101000 OLIVAR-SIN VARIEDAD	S	0,81	0,81
2679581	14-029-092-00015-001	101000 OLIVAR-SIN VARIEDAD	S	0,95	0,95

**Porcentaje de superficie determinada situada en zonas RAMSAR****PUNTOS:** 0,00 0.0%

<u>REF.</u>	<u>REFERENCIA SIGPAC</u>	<u>CULTIVO DESCRIPCIÓN CULTIVO</u>	<u>S/R</u>	<u>SUP. COMPROM.</u> <u>(ha)</u>	<u>SUP. CUMPLE</u> <u>(ha)</u>
2679564	14-009-018-00077-006	101000 OLIVAR-SIN VARIEDAD	S	3,88	0,00
2679585	14-009-018-00077-007	101000 OLIVAR-SIN VARIEDAD	S	1,67	0,00
2679567	14-009-018-00099-001	101000 OLIVAR-SIN VARIEDAD	S	2,76	0,00
2679578	14-009-018-00108-003	101000 OLIVAR-SIN VARIEDAD	S	0,32	0,00
2679569	14-009-019-00212-002	101000 OLIVAR-SIN VARIEDAD	S	4,12	0,00
2679590	14-009-019-00213-001	101000 OLIVAR-SIN VARIEDAD	S	0,80	0,00
2679582	14-029-044-00066-001	101000 OLIVAR-SIN VARIEDAD	S	0,62	0,00
2679589	14-029-044-00073-001	101000 OLIVAR-SIN VARIEDAD	S	0,50	0,00
2679588	14-029-044-00077-001	101000 OLIVAR-SIN VARIEDAD	S	1,89	0,00
2679587	14-029-044-00084-001	101000 OLIVAR-SIN VARIEDAD	S	1,00	0,00
2679586	14-029-044-00088-002	101000 OLIVAR-SIN VARIEDAD	S	1,29	0,00
2679568	14-029-044-00096-001	101000 OLIVAR-SIN VARIEDAD	S	0,33	0,00
2679577	14-029-044-00123-001	101000 OLIVAR-SIN VARIEDAD	S	1,44	0,00
2679570	14-029-044-00131-002	101000 OLIVAR-SIN VARIEDAD	S	1,25	0,00
2679591	14-029-044-00136-001	101000 OLIVAR-SIN VARIEDAD	S	0,63	0,00
2679592	14-029-044-00151-001	101000 OLIVAR-SIN VARIEDAD	S	0,46	0,00
2679593	14-029-044-00152-001	101000 OLIVAR-SIN VARIEDAD	S	0,69	0,00
2679597	14-029-044-00154-002	101000 OLIVAR-SIN VARIEDAD	S	0,29	0,00



<u>REF.</u>	<u>REFERENCIA SIGPAC</u>	<u>CULTIVO</u>	<u>DESCRIPCIÓN CULTIVO</u>	<u>S/R</u>	<u>SUP. COMPROM.</u> <u>(ha)</u>	<u>SUP. CUMPLE</u> <u>(ha)</u>
2679594	14-029-044-00154-003	101000	OLIVAR-SIN VARIEDAD	S	0,60	0,00
2679595	14-029-044-00159-002	101000	OLIVAR-SIN VARIEDAD	S	0,66	0,00
2679571	14-029-091-00062-001	101000	OLIVAR-SIN VARIEDAD	S	1,27	0,00
2679574	14-029-091-00065-001	101000	OLIVAR-SIN VARIEDAD	S	1,17	0,00
2679573	14-029-091-00066-001	101000	OLIVAR-SIN VARIEDAD	S	0,35	0,00
2679566	14-029-091-00077-001	101000	OLIVAR-SIN VARIEDAD	S	1,07	0,00
2679580	14-029-092-00011-002	101000	OLIVAR-SIN VARIEDAD	S	2,70	0,00
2679579	14-029-092-00014-002	101000	OLIVAR-SIN VARIEDAD	S	0,81	0,00
2679581	14-029-092-00015-001	101000	OLIVAR-SIN VARIEDAD	S	0,95	0,00

**Porcentaje de superficie determinada en zonas vulnerables a la contaminación por nitratos****PUNTOS:** 0,00 0.0%

<u>REF.</u>	<u>REFERENCIA SIGPAC</u>	<u>CULTIVO</u>	<u>DESCRIPCIÓN CULTIVO</u>	<u>S/R</u>	<u>SUP. COMPROM.</u> <u>(ha)</u>	<u>SUP. CUMPLE</u> <u>(ha)</u>
2679564	14-009-018-00077-006	101000	OLIVAR-SIN VARIEDAD	S	3,88	0,00
2679585	14-009-018-00077-007	101000	OLIVAR-SIN VARIEDAD	S	1,67	0,00
2679567	14-009-018-00099-001	101000	OLIVAR-SIN VARIEDAD	S	2,76	0,00
2679578	14-009-018-00108-003	101000	OLIVAR-SIN VARIEDAD	S	0,32	0,00
2679569	14-009-019-00212-002	101000	OLIVAR-SIN VARIEDAD	S	4,12	0,00
2679590	14-009-019-00213-001	101000	OLIVAR-SIN VARIEDAD	S	0,80	0,00
2679582	14-029-044-00066-001	101000	OLIVAR-SIN VARIEDAD	S	0,62	0,00
2679589	14-029-044-00073-001	101000	OLIVAR-SIN VARIEDAD	S	0,50	0,00
2679588	14-029-044-00077-001	101000	OLIVAR-SIN VARIEDAD	S	1,89	0,00
2679587	14-029-044-00084-001	101000	OLIVAR-SIN VARIEDAD	S	1,00	0,00
2679586	14-029-044-00088-002	101000	OLIVAR-SIN VARIEDAD	S	1,29	0,00
2679568	14-029-044-00096-001	101000	OLIVAR-SIN VARIEDAD	S	0,33	0,00
2679577	14-029-044-00123-001	101000	OLIVAR-SIN VARIEDAD	S	1,44	0,00
2679570	14-029-044-00131-002	101000	OLIVAR-SIN VARIEDAD	S	1,25	0,00
2679591	14-029-044-00136-001	101000	OLIVAR-SIN VARIEDAD	S	0,63	0,00
2679592	14-029-044-00151-001	101000	OLIVAR-SIN VARIEDAD	S	0,46	0,00
2679593	14-029-044-00152-001	101000	OLIVAR-SIN VARIEDAD	S	0,69	0,00
2679597	14-029-044-00154-002	101000	OLIVAR-SIN VARIEDAD	S	0,29	0,00
2679594	14-029-044-00154-003	101000	OLIVAR-SIN VARIEDAD	S	0,60	0,00
2679595	14-029-044-00159-002	101000	OLIVAR-SIN VARIEDAD	S	0,66	0,00
2679571	14-029-091-00062-001	101000	OLIVAR-SIN VARIEDAD	S	1,27	0,00
2679574	14-029-091-00065-001	101000	OLIVAR-SIN VARIEDAD	S	1,17	0,00
2679573	14-029-091-00066-001	101000	OLIVAR-SIN VARIEDAD	S	0,35	0,00
2679566	14-029-091-00077-001	101000	OLIVAR-SIN VARIEDAD	S	1,07	0,00
2679580	14-029-092-00011-002	101000	OLIVAR-SIN VARIEDAD	S	2,70	0,00
2679579	14-029-092-00014-002	101000	OLIVAR-SIN VARIEDAD	S	0,81	0,00
2679581	14-029-092-00015-001	101000	OLIVAR-SIN VARIEDAD	S	0,95	0,00

**Mayor pendiente media****PUNTOS:** 3,00 26.65%

<u>REF.</u>	<u>REFERENCIA SIGPAC</u>	<u>CULTIVO</u>	<u>DESCRIPCIÓN CULTIVO</u>	<u>S/R</u>	<u>PENDIENTE MEDIA (%)</u>	<u>SUP. COMPROM.</u> <u>(ha)</u>
2679564	14-009-018-00077-006	101000	OLIVAR-SIN VARIEDAD	S	22,56	3,88
2679585	14-009-018-00077-007	101000	OLIVAR-SIN VARIEDAD	S	27,60	1,67
2679567	14-009-018-00099-001	101000	OLIVAR-SIN VARIEDAD	S	21,62	2,76
2679578	14-009-018-00108-003	101000	OLIVAR-SIN VARIEDAD	S	27,27	0,32
2679569	14-009-019-00212-002	101000	OLIVAR-SIN VARIEDAD	S	27,09	4,12
2679590	14-009-019-00213-001	101000	OLIVAR-SIN VARIEDAD	S	25,26	0,80
2679582	14-029-044-00066-001	101000	OLIVAR-SIN VARIEDAD	S	31,13	0,62
2679589	14-029-044-00073-001	101000	OLIVAR-SIN VARIEDAD	S	37,04	0,50
2679588	14-029-044-00077-001	101000	OLIVAR-SIN VARIEDAD	S	31,65	1,89



REF.	REFERENCIA SIGPAC	CULTIVO	DESCRIPCIÓN CULTIVO	S/R	PENDIENTE	SUP.
					MEDIA (%)	COMPROM.
						(ha)
2679587	14-029-044-00084-001	101000	OLIVAR-SIN VARIEDAD	S	30,75	1,00
2679586	14-029-044-00088-002	101000	OLIVAR-SIN VARIEDAD	S	29,33	1,29
2679568	14-029-044-00096-001	101000	OLIVAR-SIN VARIEDAD	S	25,64	0,33
2679577	14-029-044-00123-001	101000	OLIVAR-SIN VARIEDAD	S	32,76	1,44
2679570	14-029-044-00131-002	101000	OLIVAR-SIN VARIEDAD	S	24,86	1,25
2679591	14-029-044-00136-001	101000	OLIVAR-SIN VARIEDAD	S	26,64	0,63
2679592	14-029-044-00151-001	101000	OLIVAR-SIN VARIEDAD	S	31,74	0,46
2679593	14-029-044-00152-001	101000	OLIVAR-SIN VARIEDAD	S	32,34	0,69
2679597	14-029-044-00154-002	101000	OLIVAR-SIN VARIEDAD	S	38,62	0,29
2679594	14-029-044-00154-003	101000	OLIVAR-SIN VARIEDAD	S	29,03	0,60
2679595	14-029-044-00159-002	101000	OLIVAR-SIN VARIEDAD	S	37,59	0,66
2679571	14-029-091-00062-001	101000	OLIVAR-SIN VARIEDAD	S	21,67	1,27
2679574	14-029-091-00065-001	101000	OLIVAR-SIN VARIEDAD	S	22,06	1,17
2679573	14-029-091-00066-001	101000	OLIVAR-SIN VARIEDAD	S	27,93	0,35
2679566	14-029-091-00077-001	101000	OLIVAR-SIN VARIEDAD	S	20,23	1,07
2679580	14-029-092-00011-002	101000	OLIVAR-SIN VARIEDAD	S	22,70	2,70
2679579	14-029-092-00014-002	101000	OLIVAR-SIN VARIEDAD	S	29,81	0,81
2679581	14-029-092-00015-001	101000	OLIVAR-SIN VARIEDAD	S	30,75	0,95

## Porcentaje de superficie determinada en Red Natura 2000

PUNTOS: 0,00 0.0%

REF.	REFERENCIA SIGPAC	CULTIVO	DESCRIPCIÓN CULTIVO	S/R	SUP.	SUP.
					COMPROM.	CUMPLE
					(ha)	(ha)
2679564	14-009-018-00077-006	101000	OLIVAR-SIN VARIEDAD	S	3,88	0,00
2679585	14-009-018-00077-007	101000	OLIVAR-SIN VARIEDAD	S	1,67	0,00
2679567	14-009-018-00099-001	101000	OLIVAR-SIN VARIEDAD	S	2,76	0,00
2679578	14-009-018-00108-003	101000	OLIVAR-SIN VARIEDAD	S	0,32	0,00
2679569	14-009-019-00212-002	101000	OLIVAR-SIN VARIEDAD	S	4,12	0,00
2679590	14-009-019-00213-001	101000	OLIVAR-SIN VARIEDAD	S	0,80	0,00
2679582	14-029-044-00066-001	101000	OLIVAR-SIN VARIEDAD	S	0,62	0,00
2679589	14-029-044-00073-001	101000	OLIVAR-SIN VARIEDAD	S	0,50	0,00
2679588	14-029-044-00077-001	101000	OLIVAR-SIN VARIEDAD	S	1,89	0,00
2679587	14-029-044-00084-001	101000	OLIVAR-SIN VARIEDAD	S	1,00	0,00
2679586	14-029-044-00088-002	101000	OLIVAR-SIN VARIEDAD	S	1,29	0,00
2679568	14-029-044-00096-001	101000	OLIVAR-SIN VARIEDAD	S	0,33	0,00
2679577	14-029-044-00123-001	101000	OLIVAR-SIN VARIEDAD	S	1,44	0,00
2679570	14-029-044-00131-002	101000	OLIVAR-SIN VARIEDAD	S	1,25	0,00
2679591	14-029-044-00136-001	101000	OLIVAR-SIN VARIEDAD	S	0,63	0,00
2679592	14-029-044-00151-001	101000	OLIVAR-SIN VARIEDAD	S	0,46	0,00
2679593	14-029-044-00152-001	101000	OLIVAR-SIN VARIEDAD	S	0,69	0,00
2679597	14-029-044-00154-002	101000	OLIVAR-SIN VARIEDAD	S	0,29	0,00
2679594	14-029-044-00154-003	101000	OLIVAR-SIN VARIEDAD	S	0,60	0,00
2679595	14-029-044-00159-002	101000	OLIVAR-SIN VARIEDAD	S	0,66	0,00
2679571	14-029-091-00062-001	101000	OLIVAR-SIN VARIEDAD	S	1,27	0,00
2679574	14-029-091-00065-001	101000	OLIVAR-SIN VARIEDAD	S	1,17	0,00
2679573	14-029-091-00066-001	101000	OLIVAR-SIN VARIEDAD	S	0,35	0,00
2679566	14-029-091-00077-001	101000	OLIVAR-SIN VARIEDAD	S	1,07	0,00
2679580	14-029-092-00011-002	101000	OLIVAR-SIN VARIEDAD	S	2,70	0,00
2679579	14-029-092-00014-002	101000	OLIVAR-SIN VARIEDAD	S	0,81	0,00
2679581	14-029-092-00015-001	101000	OLIVAR-SIN VARIEDAD	S	0,95	0,00



				<b>SUP. COMPROMETIDA</b>						
<b>APELLIDOS Y NOMBRE / RAZÓN SOCIAL</b>			<b>NIF</b>	<b>EXPEDIENTE</b>	<b>(ha)</b>					
ALFONSO YUSTE BECERRA S.L.			B14634729	3043427	57.59					
<b>RESOLUCIÓN ADMITIDO</b>										
<b>IMPORTES POR ANUALIDAD</b>										
			<b>2015</b>	<b>2016</b>	<b>2017</b>	<b>2018</b>	<b>2019</b>			
<b>IMPORTE MÁXIMO SUBVENCIONABLE</b>			5.769,78 €	5.769,78 €	5.769,78 €	5.769,78 €	5.769,78 €			
<b>IMPORTE MEDIO DE TRANSFERENCIA (€/ha)</b>			100,19 €	100,19 €	100,19 €	100,19 €	100,19 €			
<b>RECINTOS COMPROMETIDOS</b>										
<b>REF.</b>	<b>REFERENCIA SIGPAC</b>	<b>CULTIVO</b>	<b>DESCRIPCIÓN CULTIVO</b>	<b>S/R</b>	<b>PEND. MEDIA (%)</b>	<b>SUP. DEC. ADMIN. (ha)</b>	<b>SUP. CERT. (ha)</b>	<b>SUP. CAMPO (ha)</b>	<b>SUP. COMPROM. (ha)</b>	
2685491	14-047-011-00014-008	101000	OLIVAR-SIN VARIEDAD	S	50,47	3,15	3,15		3,15	
2685492	14-047-011-00016-014	101000	OLIVAR-SIN VARIEDAD	S	29,38	1,00	1,00		1,00	
2685493	14-047-011-00016-003	101000	OLIVAR-SIN VARIEDAD	S	55,11	7,05	7,05		7,05	
2685494	14-047-011-00016-009	101000	OLIVAR-SIN VARIEDAD	S	58,59	2,02	2,02		2,02	
2685495	14-047-011-00015-002	101000	OLIVAR-SIN VARIEDAD	S	63,31	6,28	6,28		6,28	
2685496	14-047-007-00009-006	101000	OLIVAR-SIN VARIEDAD	S	33,88	9,66	9,66		9,66	
2685497	14-047-007-00009-016	101000	OLIVAR-SIN VARIEDAD	S	39,06	5,85	5,85		5,85	
2685499	14-047-007-00009-012	101000	OLIVAR-SIN VARIEDAD	S	41,68	0,41	0,41		0,41	
2685501	14-047-011-00014-001	101000	OLIVAR-SIN VARIEDAD	S	42,28	5,50	5,50		5,50	
2685502	14-047-011-00015-003	101000	OLIVAR-SIN VARIEDAD	S	55,63	4,70	4,70		4,70	
2685503	14-047-011-00016-008	101000	OLIVAR-SIN VARIEDAD	S	42,72	4,43	4,43		4,43	
2685504	14-047-011-00016-002	101000	OLIVAR-SIN VARIEDAD	S	47,43	3,40	3,40		3,40	
2685505	14-047-022-00048-002	101000	OLIVAR-SIN VARIEDAD	S	34,99	4,12	4,12		4,12	
2685506	14-047-023-00121-001	101000	OLIVAR-SIN VARIEDAD	S	21,71	0,02	0,02		0,02	

**RESUMEN CRITERIOS DE SELECCIÓN**

<b>10.1.12 Agricultura de montaña con orientación ecológica en olivar</b>		<b>PUNTOS: 13,72</b>	
		<b>PUNTOS</b>	
<b>Solicitantes de la medida 11, específica para la conversión o mantenimiento en agricultura ecológica</b>		3,00	S
<b>Porcentaje de superficie determinada en zonas con limitaciones naturales u otras limitaciones específicas ubicadas en las zonas de montaña</b>		4,00	100.0%
<b>Porcentaje de superficie determinada situada en zonas RAMSAR</b>		0,00	0.0%
<b>Porcentaje de superficie determinada en zonas vulnerables a la contaminación por nitratos</b>		0,00	0.0%
<b>Mayor pendiente media</b>		3,00	46.1%
<b>Porcentaje de superficie determinada en Red Natura 2000</b>		3,72	72.36%



**DETALLE CRITERIOS DE SELECCIÓN****10.1.12 Agricultura de montaña con orientación ecológica en olivar****PUNTOS:** 13,72**Solicitantes de la medida 11, específica para la conversión o mantenimiento en agricultura ecológica****PUNTOS:** 3,00 S**Porcentaje de superficie determinada en zonas con limitaciones naturales u otras limitaciones específicas ubicadas en las zonas de montaña****PUNTOS:** 4,00 100.0%

<u>REF.</u>	<u>REFERENCIA SIGPAC</u>	<u>CULTIVO DESCRIPCIÓN CULTIVO</u>	<u>S/R</u>	<u>SUP. COMPROM.</u> <u>(ha)</u>	<u>SUP. CUMPLE</u> <u>(ha)</u>
2685496	14-047-007-00009-006	101000 OLIVAR-SIN VARIEDAD	S	9,66	9,66
2685499	14-047-007-00009-012	101000 OLIVAR-SIN VARIEDAD	S	0,41	0,41
2685497	14-047-007-00009-016	101000 OLIVAR-SIN VARIEDAD	S	5,85	5,85
2685501	14-047-011-00014-001	101000 OLIVAR-SIN VARIEDAD	S	5,50	5,50
2685491	14-047-011-00014-008	101000 OLIVAR-SIN VARIEDAD	S	3,15	3,15
2685495	14-047-011-00015-002	101000 OLIVAR-SIN VARIEDAD	S	6,28	6,28
2685502	14-047-011-00015-003	101000 OLIVAR-SIN VARIEDAD	S	4,70	4,70
2685504	14-047-011-00016-002	101000 OLIVAR-SIN VARIEDAD	S	3,40	3,40
2685493	14-047-011-00016-003	101000 OLIVAR-SIN VARIEDAD	S	7,05	7,05
2685503	14-047-011-00016-008	101000 OLIVAR-SIN VARIEDAD	S	4,43	4,43
2685494	14-047-011-00016-009	101000 OLIVAR-SIN VARIEDAD	S	2,02	2,02
2685492	14-047-011-00016-014	101000 OLIVAR-SIN VARIEDAD	S	1,00	1,00
2685505	14-047-022-00048-002	101000 OLIVAR-SIN VARIEDAD	S	4,12	4,12
2685506	14-047-023-00121-001	101000 OLIVAR-SIN VARIEDAD	S	0,02	0,02

**Porcentaje de superficie determinada situada en zonas RAMSAR****PUNTOS:** 0,00 0.0%

<u>REF.</u>	<u>REFERENCIA SIGPAC</u>	<u>CULTIVO DESCRIPCIÓN CULTIVO</u>	<u>S/R</u>	<u>SUP. COMPROM.</u> <u>(ha)</u>	<u>SUP. CUMPLE</u> <u>(ha)</u>
2685496	14-047-007-00009-006	101000 OLIVAR-SIN VARIEDAD	S	9,66	0,00
2685499	14-047-007-00009-012	101000 OLIVAR-SIN VARIEDAD	S	0,41	0,00
2685497	14-047-007-00009-016	101000 OLIVAR-SIN VARIEDAD	S	5,85	0,00
2685501	14-047-011-00014-001	101000 OLIVAR-SIN VARIEDAD	S	5,50	0,00
2685491	14-047-011-00014-008	101000 OLIVAR-SIN VARIEDAD	S	3,15	0,00
2685495	14-047-011-00015-002	101000 OLIVAR-SIN VARIEDAD	S	6,28	0,00
2685502	14-047-011-00015-003	101000 OLIVAR-SIN VARIEDAD	S	4,70	0,00
2685504	14-047-011-00016-002	101000 OLIVAR-SIN VARIEDAD	S	3,40	0,00
2685493	14-047-011-00016-003	101000 OLIVAR-SIN VARIEDAD	S	7,05	0,00
2685503	14-047-011-00016-008	101000 OLIVAR-SIN VARIEDAD	S	4,43	0,00
2685494	14-047-011-00016-009	101000 OLIVAR-SIN VARIEDAD	S	2,02	0,00
2685492	14-047-011-00016-014	101000 OLIVAR-SIN VARIEDAD	S	1,00	0,00
2685505	14-047-022-00048-002	101000 OLIVAR-SIN VARIEDAD	S	4,12	0,00
2685506	14-047-023-00121-001	101000 OLIVAR-SIN VARIEDAD	S	0,02	0,00

**Porcentaje de superficie determinada en zonas vulnerables a la contaminación por nitratos****PUNTOS:** 0,00 0.0%

<u>REF.</u>	<u>REFERENCIA SIGPAC</u>	<u>CULTIVO DESCRIPCIÓN CULTIVO</u>	<u>S/R</u>	<u>SUP. COMPROM.</u> <u>(ha)</u>	<u>SUP. CUMPLE</u> <u>(ha)</u>
2685496	14-047-007-00009-006	101000 OLIVAR-SIN VARIEDAD	S	9,66	0,00
2685499	14-047-007-00009-012	101000 OLIVAR-SIN VARIEDAD	S	0,41	0,00
2685497	14-047-007-00009-016	101000 OLIVAR-SIN VARIEDAD	S	5,85	0,00
2685501	14-047-011-00014-001	101000 OLIVAR-SIN VARIEDAD	S	5,50	0,00
2685491	14-047-011-00014-008	101000 OLIVAR-SIN VARIEDAD	S	3,15	0,00
2685495	14-047-011-00015-002	101000 OLIVAR-SIN VARIEDAD	S	6,28	0,00
2685502	14-047-011-00015-003	101000 OLIVAR-SIN VARIEDAD	S	4,70	0,00
2685504	14-047-011-00016-002	101000 OLIVAR-SIN VARIEDAD	S	3,40	0,00
2685493	14-047-011-00016-003	101000 OLIVAR-SIN VARIEDAD	S	7,05	0,00
2685503	14-047-011-00016-008	101000 OLIVAR-SIN VARIEDAD	S	4,43	0,00
2685494	14-047-011-00016-009	101000 OLIVAR-SIN VARIEDAD	S	2,02	0,00

<u>REF.</u>	<u>REFERENCIA SIGPAC</u>	<u>CULTIVO</u>	<u>DESCRIPCIÓN CULTIVO</u>	<u>S/R</u>	<u>SUP.</u> <u>COMPROM.</u> <u>(ha)</u>	<u>SUP.</u> <u>CUMPLE</u> <u>(ha)</u>
2685492	14-047-011-00016-014	101000	OLIVAR-SIN VARIEDAD	S	1,00	0,00
2685505	14-047-022-00048-002	101000	OLIVAR-SIN VARIEDAD	S	4,12	0,00
2685506	14-047-023-00121-001	101000	OLIVAR-SIN VARIEDAD	S	0,02	0,00

**Mayor pendiente media****PUNTOS:** 3,00 46.1%

<u>REF.</u>	<u>REFERENCIA SIGPAC</u>	<u>CULTIVO</u>	<u>DESCRIPCIÓN CULTIVO</u>	<u>S/R</u>	<u>PENDIENTE</u> <u>MEDIA (%)</u>	<u>SUP.</u> <u>COMPROM.</u> <u>(ha)</u>
2685496	14-047-007-00009-006	101000	OLIVAR-SIN VARIEDAD	S	33,88	9,66
2685499	14-047-007-00009-012	101000	OLIVAR-SIN VARIEDAD	S	41,68	0,41
2685497	14-047-007-00009-016	101000	OLIVAR-SIN VARIEDAD	S	39,06	5,85
2685501	14-047-011-00014-001	101000	OLIVAR-SIN VARIEDAD	S	42,28	5,50
2685491	14-047-011-00014-008	101000	OLIVAR-SIN VARIEDAD	S	50,47	3,15
2685495	14-047-011-00015-002	101000	OLIVAR-SIN VARIEDAD	S	63,31	6,28
2685502	14-047-011-00015-003	101000	OLIVAR-SIN VARIEDAD	S	55,63	4,70
2685504	14-047-011-00016-002	101000	OLIVAR-SIN VARIEDAD	S	47,43	3,40
2685493	14-047-011-00016-003	101000	OLIVAR-SIN VARIEDAD	S	55,11	7,05
2685503	14-047-011-00016-008	101000	OLIVAR-SIN VARIEDAD	S	42,72	4,43
2685494	14-047-011-00016-009	101000	OLIVAR-SIN VARIEDAD	S	58,59	2,02
2685492	14-047-011-00016-014	101000	OLIVAR-SIN VARIEDAD	S	29,38	1,00
2685505	14-047-022-00048-002	101000	OLIVAR-SIN VARIEDAD	S	34,99	4,12
2685506	14-047-023-00121-001	101000	OLIVAR-SIN VARIEDAD	S	21,71	0,02

**Porcentaje de superficie determinada en Red Natura 2000****PUNTOS:** 3,72 72.36%

<u>REF.</u>	<u>REFERENCIA SIGPAC</u>	<u>CULTIVO</u>	<u>DESCRIPCIÓN CULTIVO</u>	<u>S/R</u>	<u>SUP.</u> <u>COMPROM.</u> <u>(ha)</u>	<u>SUP.</u> <u>CUMPLE</u> <u>(ha)</u>
2685496	14-047-007-00009-006	101000	OLIVAR-SIN VARIEDAD	S	9,66	0,00
2685499	14-047-007-00009-012	101000	OLIVAR-SIN VARIEDAD	S	0,41	0,00
2685497	14-047-007-00009-016	101000	OLIVAR-SIN VARIEDAD	S	5,85	0,00
2685501	14-047-011-00014-001	101000	OLIVAR-SIN VARIEDAD	S	5,50	5,50
2685491	14-047-011-00014-008	101000	OLIVAR-SIN VARIEDAD	S	3,15	3,15
2685495	14-047-011-00015-002	101000	OLIVAR-SIN VARIEDAD	S	6,28	6,28
2685502	14-047-011-00015-003	101000	OLIVAR-SIN VARIEDAD	S	4,70	4,70
2685504	14-047-011-00016-002	101000	OLIVAR-SIN VARIEDAD	S	3,40	3,40
2685493	14-047-011-00016-003	101000	OLIVAR-SIN VARIEDAD	S	7,05	7,05
2685503	14-047-011-00016-008	101000	OLIVAR-SIN VARIEDAD	S	4,43	4,43
2685494	14-047-011-00016-009	101000	OLIVAR-SIN VARIEDAD	S	2,02	2,02
2685492	14-047-011-00016-014	101000	OLIVAR-SIN VARIEDAD	S	1,00	1,00
2685505	14-047-022-00048-002	101000	OLIVAR-SIN VARIEDAD	S	4,12	4,12
2685506	14-047-023-00121-001	101000	OLIVAR-SIN VARIEDAD	S	0,02	0,02



<u>APELLIDOS Y NOMBRE / RAZÓN SOCIAL</u>		<u>NIF</u>	<u>EXPEDIENTE</u>	<u>SUP. COMPROMETIDA</u>				
				<u>(ha)</u>				
ALONSO RUIZ JOSE		30011384H	3040828	26.88				
<b>RESOLUCIÓN</b>								
<b>ADMITIDO</b>								
<b>IMPORTE POR ANUALIDAD</b>								
		<b>2015</b>	<b>2016</b>	<b>2017</b>	<b>2018</b>	<b>2019</b>		
<b>IMPORTE MÁXIMO SUBVENCIONABLE</b>		3.068,08 €	3.068,08 €	3.068,08 €	3.068,08 €	3.068,08 €		
<b>IMPORTE MEDIO DE TRANSFERENCIA (€/ha)</b>		114,14 €	114,14 €	114,14 €	114,14 €	114,14 €		
<b>RECINTOS COMPROMETIDOS</b>								
<u>REF.</u>	<u>REFERENCIA SIGPAC</u>	<u>CULTIVO</u>	<u>DESCRIPCIÓN CULTIVO</u>	<u>PEND. MEDIA</u>	<u>SUP. DEC. ADMIN.</u>	<u>SUP. CERT.</u>	<u>SUP. CAMPO</u>	<u>SUP. COMPROM.</u>
				<u>S/R</u>	<u>(%)</u>	<u>(ha)</u>	<u>(ha)</u>	<u>(ha)</u>
2648452	14-047-001-00078-002	101000	OLIVAR-SIN VARIEDAD	S	33,70	20,27	20,27	20,27
2648453	14-047-023-00005-001	101000	OLIVAR-SIN VARIEDAD	S	35,50	6,61	6,71	6,61

**RESUMEN CRITERIOS DE SELECCIÓN**

<b>10.1.12 Agricultura de montaña con orientación ecológica en olivar</b>		<b>PUNTOS: 11,25</b>	
		<b>PUNTOS</b>	
Solicitantes de la medida 11, específica para la conversión o mantenimiento en agricultura ecológica		3,00	S
Porcentaje de superficie determinada en zonas con limitaciones naturales u otras limitaciones específicas ubicadas en las zonas de montaña		4,00	100.0%
Porcentaje de superficie determinada situada en zonas RAMSAR		0,00	0.0%
Porcentaje de superficie determinada en zonas vulnerables a la contaminación por nitratos		0,00	0.0%
Mayor pendiente media		3,00	34.14%
Porcentaje de superficie determinada en Red Natura 2000		1,25	24.59%



**DETALLE CRITERIOS DE SELECCIÓN****10.1.12 Agricultura de montaña con orientación ecológica en olivar****PUNTOS:** 11,25**Solicitantes de la medida 11, específica para la conversión o mantenimiento en agricultura ecológica****PUNTOS:** 3,00 S**Porcentaje de superficie determinada en zonas con limitaciones naturales u otras limitaciones específicas ubicadas en las zonas de montaña****PUNTOS:** 4,00 100.0%

<u>REF.</u>	<u>REFERENCIA SIGPAC</u>	<u>CULTIVO</u>	<u>DESCRIPCIÓN CULTIVO</u>	<u>S/R</u>	<u>SUP. COMPROM.</u> <u>(ha)</u>	<u>SUP. CUMPLE</u> <u>(ha)</u>
2648452	14-047-001-00078-002	101000	OLIVAR-SIN VARIEDAD	S	20,27	20,27
2648453	14-047-023-00005-001	101000	OLIVAR-SIN VARIEDAD	S	6,61	6,61

**Porcentaje de superficie determinada situada en zonas RAMSAR****PUNTOS:** 0,00 0.0%

<u>REF.</u>	<u>REFERENCIA SIGPAC</u>	<u>CULTIVO</u>	<u>DESCRIPCIÓN CULTIVO</u>	<u>S/R</u>	<u>SUP. COMPROM.</u> <u>(ha)</u>	<u>SUP. CUMPLE</u> <u>(ha)</u>
2648452	14-047-001-00078-002	101000	OLIVAR-SIN VARIEDAD	S	20,27	0,00
2648453	14-047-023-00005-001	101000	OLIVAR-SIN VARIEDAD	S	6,61	0,00

**Porcentaje de superficie determinada en zonas vulnerables a la contaminación por nitratos****PUNTOS:** 0,00 0.0%

<u>REF.</u>	<u>REFERENCIA SIGPAC</u>	<u>CULTIVO</u>	<u>DESCRIPCIÓN CULTIVO</u>	<u>S/R</u>	<u>SUP. COMPROM.</u> <u>(ha)</u>	<u>SUP. CUMPLE</u> <u>(ha)</u>
2648452	14-047-001-00078-002	101000	OLIVAR-SIN VARIEDAD	S	20,27	0,00
2648453	14-047-023-00005-001	101000	OLIVAR-SIN VARIEDAD	S	6,61	0,00

**Mayor pendiente media****PUNTOS:** 3,00 34.14%

<u>REF.</u>	<u>REFERENCIA SIGPAC</u>	<u>CULTIVO</u>	<u>DESCRIPCIÓN CULTIVO</u>	<u>S/R</u>	<u>PENDIENTE MEDIA (%)</u>	<u>SUP. COMPROM.</u> <u>(ha)</u>
2648452	14-047-001-00078-002	101000	OLIVAR-SIN VARIEDAD	S	33,70	20,27
2648453	14-047-023-00005-001	101000	OLIVAR-SIN VARIEDAD	S	35,50	6,61

**Porcentaje de superficie determinada en Red Natura 2000****PUNTOS:** 1,25 24.59%

<u>REF.</u>	<u>REFERENCIA SIGPAC</u>	<u>CULTIVO</u>	<u>DESCRIPCIÓN CULTIVO</u>	<u>S/R</u>	<u>SUP. COMPROM.</u> <u>(ha)</u>	<u>SUP. CUMPLE</u> <u>(ha)</u>
2648452	14-047-001-00078-002	101000	OLIVAR-SIN VARIEDAD	S	20,27	0,00
2648453	14-047-023-00005-001	101000	OLIVAR-SIN VARIEDAD	S	6,61	6,61



<u>APELLIDOS Y NOMBRE / RAZÓN SOCIAL</u>		<u>NIF</u>	<u>EXPEDIENTE</u>	<u>SUP. COMPROMETIDA</u>				
				<u>(ha)</u>				
AMOR CASTILLA FRANCISCO		30110035E	3037901	3.22				
<b>RESOLUCIÓN</b>								
<b>ADMITIDO</b>								
<b>IMPORTE POR ANUALIDAD</b>								
		<b>2015</b>	<b>2016</b>	<b>2017</b>	<b>2018</b>	<b>2019</b>		
<b>IMPORTE MÁXIMO SUBVENCIONABLE</b>		367,53 €	367,53 €	367,53 €	367,53 €	367,53 €		
<b>IMPORTE MEDIO DE TRANSFERENCIA (€/ha)</b>		114,14 €	114,14 €	114,14 €	114,14 €	114,14 €		
<b>RECINTOS COMPROMETIDOS</b>								
<u>REF.</u>	<u>REFERENCIA SIGPAC</u>	<u>CULTIVO</u>	<u>DESCRIPCIÓN CULTIVO</u>	<u>PEND. MEDIA</u>	<u>SUP. DEC. ADMIN.</u>	<u>SUP. CERT.</u>	<u>SUP. CAMPO</u>	<u>SUP. COMPROM.</u>
				<u>S/R</u>	<u>(%)</u>	<u>(ha)</u>	<u>(ha)</u>	<u>(ha)</u>
2288720	14-054-044-00133-001	101000	OLIVAR-SIN VARIEDAD	S	32,13	0,05	0,15	0,05
2288721	14-054-044-00134-002	101000	OLIVAR-SIN VARIEDAD	S	35,28	3,17	3,20	3,17

### RESUMEN CRITERIOS DE SELECCIÓN

<b>10.1.12 Agricultura de montaña con orientación ecológica en olivar</b>		<b>PUNTOS: 10,00</b>	
		<b>PUNTOS</b>	
Solicitantes de la medida 11, específica para la conversión o mantenimiento en agricultura ecológica		3,00	S
Porcentaje de superficie determinada en zonas con limitaciones naturales u otras limitaciones específicas ubicadas en las zonas de montaña		4,00	100.0%
Porcentaje de superficie determinada situada en zonas RAMSAR		0,00	0.0%
Porcentaje de superficie determinada en zonas vulnerables a la contaminación por nitratos		0,00	0.0%
Mayor pendiente media		3,00	35.23%
Porcentaje de superficie determinada en Red Natura 2000		0,00	0.0%



**DETALLE CRITERIOS DE SELECCIÓN****10.1.12 Agricultura de montaña con orientación ecológica en olivar****PUNTOS: 10,00****Solicitantes de la medida 11, específica para la conversión o mantenimiento en agricultura ecológica****PUNTOS: 3,00 S****Porcentaje de superficie determinada en zonas con limitaciones naturales u otras limitaciones específicas ubicadas en las zonas de montaña****PUNTOS: 4,00 100.0%**

<u>REF.</u>	<u>REFERENCIA SIGPAC</u>	<u>CULTIVO</u>	<u>DESCRIPCIÓN CULTIVO</u>	<u>S/R</u>	<u>SUP. COMPROM. (ha)</u>	<u>SUP. CUMPLE (ha)</u>
2288720	14-054-044-00133-001	101000	OLIVAR-SIN VARIEDAD	S	0,05	0,05
2288721	14-054-044-00134-002	101000	OLIVAR-SIN VARIEDAD	S	3,17	3,17

**Porcentaje de superficie determinada situada en zonas RAMSAR****PUNTOS: 0,00 0.0%**

<u>REF.</u>	<u>REFERENCIA SIGPAC</u>	<u>CULTIVO</u>	<u>DESCRIPCIÓN CULTIVO</u>	<u>S/R</u>	<u>SUP. COMPROM. (ha)</u>	<u>SUP. CUMPLE (ha)</u>
2288720	14-054-044-00133-001	101000	OLIVAR-SIN VARIEDAD	S	0,05	0,00
2288721	14-054-044-00134-002	101000	OLIVAR-SIN VARIEDAD	S	3,17	0,00

**Porcentaje de superficie determinada en zonas vulnerables a la contaminación por nitratos****PUNTOS: 0,00 0.0%**

<u>REF.</u>	<u>REFERENCIA SIGPAC</u>	<u>CULTIVO</u>	<u>DESCRIPCIÓN CULTIVO</u>	<u>S/R</u>	<u>SUP. COMPROM. (ha)</u>	<u>SUP. CUMPLE (ha)</u>
2288720	14-054-044-00133-001	101000	OLIVAR-SIN VARIEDAD	S	0,05	0,00
2288721	14-054-044-00134-002	101000	OLIVAR-SIN VARIEDAD	S	3,17	0,00

**Mayor pendiente media****PUNTOS: 3,00 35.23%**

<u>REF.</u>	<u>REFERENCIA SIGPAC</u>	<u>CULTIVO</u>	<u>DESCRIPCIÓN CULTIVO</u>	<u>S/R</u>	<u>PENDIENTE MEDIA (%)</u>	<u>SUP. COMPROM. (ha)</u>
2288720	14-054-044-00133-001	101000	OLIVAR-SIN VARIEDAD	S	32,13	0,05
2288721	14-054-044-00134-002	101000	OLIVAR-SIN VARIEDAD	S	35,28	3,17

**Porcentaje de superficie determinada en Red Natura 2000****PUNTOS: 0,00 0.0%**

<u>REF.</u>	<u>REFERENCIA SIGPAC</u>	<u>CULTIVO</u>	<u>DESCRIPCIÓN CULTIVO</u>	<u>S/R</u>	<u>SUP. COMPROM. (ha)</u>	<u>SUP. CUMPLE (ha)</u>
2288720	14-054-044-00133-001	101000	OLIVAR-SIN VARIEDAD	S	0,05	0,00
2288721	14-054-044-00134-002	101000	OLIVAR-SIN VARIEDAD	S	3,17	0,00





				<b>SUP. COMPROMETIDA</b>					
<b>APELLIDOS Y NOMBRE / RAZÓN SOCIAL</b>				<b>NIF</b>	<b>EXPEDIENTE</b>	<b>(ha)</b>			
AMOR FERNANDEZ ALFONSO				75701285M	3037908	12.16			
<b>RESOLUCIÓN</b>									
<b>ADMITIDO</b>									
<b>IMPORTE POR ANUALIDAD</b>									
				<b>2015</b>	<b>2016</b>	<b>2017</b>	<b>2018</b>	<b>2019</b>	
<b>IMPORTE MÁXIMO SUBVENCIONABLE</b>				1.387,94 €	1.387,94 €	1.387,94 €	1.387,94 €	1.387,94 €	
<b>IMPORTE MEDIO DE TRANSFERENCIA (€/ha)</b>				114,14 €	114,14 €	114,14 €	114,14 €	114,14 €	
<b>RECINTOS COMPROMETIDOS</b>									
<b>REF.</b>	<b>REFERENCIA SIGPAC</b>	<b>CULTIVO</b>	<b>DESCRIPCIÓN CULTIVO</b>	<b>S/R</b>	<b>PEND. MEDIA (%)</b>	<b>SUP. DEC. ADMIN. (ha)</b>	<b>SUP. CERT. (ha)</b>	<b>SUP. CAMPO (ha)</b>	<b>SUP. COMPROM. (ha)</b>
2285614	14-054-035-00026-003	101000	OLIVAR-SIN VARIEDAD	S	39,10	0,04	0,04		0,04
2285615	14-054-055-00055-001	101000	OLIVAR-SIN VARIEDAD	S	22,90	0,04	0,04		0,04
2285616	14-054-055-00054-003	101000	OLIVAR-SIN VARIEDAD	S	33,12	1,47	1,47		1,47
2285617	14-054-055-00024-001	101000	OLIVAR-SIN VARIEDAD	S	22,48	0,31	0,31		0,31
2285618	14-054-055-00023-001	101000	OLIVAR-SIN VARIEDAD	S	42,51	0,37	0,37		0,37
2285619	14-054-035-00026-004	101000	OLIVAR-SIN VARIEDAD	S	30,12	1,51	1,51		1,51
2285620	14-054-053-00099-001	101000	OLIVAR-SIN VARIEDAD	S	48,08	0,73	0,73		0,73
2285621	14-054-053-00097-003	101000	OLIVAR-SIN VARIEDAD	S	64,57	1,03	1,03		1,03
2285622	14-054-053-00098-002	101000	OLIVAR-SIN VARIEDAD	S	62,15	0,99	0,99		0,99
2285623	14-054-053-00058-001	101000	OLIVAR-SIN VARIEDAD	S	57,93	2,78	2,78		2,78
2285624	14-054-035-00046-003	101000	OLIVAR-SIN VARIEDAD	S	26,45	2,89	2,89		2,89

**RESUMEN CRITERIOS DE SELECCIÓN****10.1.12 Agricultura de montaña con orientación ecológica en olivar****PUNTOS:** 10,00

	<b>PUNTOS</b>	
<b>Solicitantes de la medida 11, específica para la conversión o mantenimiento en agricultura ecológica</b>	3,00	S
<b>Porcentaje de superficie determinada en zonas con limitaciones naturales u otras limitaciones específicas ubicadas en las zonas de montaña</b>	4,00	100.0%
<b>Porcentaje de superficie determinada situada en zonas RAMSAR</b>	0,00	0.0%
<b>Porcentaje de superficie determinada en zonas vulnerables a la contaminación por nitratos</b>	0,00	0.0%
<b>Mayor pendiente media</b>	3,00	42.76%
<b>Porcentaje de superficie determinada en Red Natura 2000</b>	0,00	0.0%



**DETALLE CRITERIOS DE SELECCIÓN****10.1.12 Agricultura de montaña con orientación ecológica en olivar****PUNTOS:** 10,00**Solicitantes de la medida 11, específica para la conversión o mantenimiento en agricultura ecológica****PUNTOS:** 3,00 S**Porcentaje de superficie determinada en zonas con limitaciones naturales u otras limitaciones específicas ubicadas en las zonas de montaña****PUNTOS:** 4,00 100.0%

<u>REF.</u>	<u>REFERENCIA SIGPAC</u>	<u>CULTIVO DESCRIPCIÓN CULTIVO</u>	<u>S/R</u>	<u>SUP. COMPROM.</u> <u>(ha)</u>	<u>SUP. CUMPLE</u> <u>(ha)</u>
2285614	14-054-035-00026-003	101000 OLIVAR-SIN VARIEDAD	S	0,04	0,04
2285619	14-054-035-00026-004	101000 OLIVAR-SIN VARIEDAD	S	1,51	1,51
2285624	14-054-035-00046-003	101000 OLIVAR-SIN VARIEDAD	S	2,89	2,89
2285623	14-054-053-00058-001	101000 OLIVAR-SIN VARIEDAD	S	2,78	2,78
2285621	14-054-053-00097-003	101000 OLIVAR-SIN VARIEDAD	S	1,03	1,03
2285622	14-054-053-00098-002	101000 OLIVAR-SIN VARIEDAD	S	0,99	0,99
2285620	14-054-053-00099-001	101000 OLIVAR-SIN VARIEDAD	S	0,73	0,73
2285618	14-054-055-00023-001	101000 OLIVAR-SIN VARIEDAD	S	0,37	0,37
2285617	14-054-055-00024-001	101000 OLIVAR-SIN VARIEDAD	S	0,31	0,31
2285616	14-054-055-00054-003	101000 OLIVAR-SIN VARIEDAD	S	1,47	1,47
2285615	14-054-055-00055-001	101000 OLIVAR-SIN VARIEDAD	S	0,04	0,04

**Porcentaje de superficie determinada situada en zonas RAMSAR****PUNTOS:** 0,00 0.0%

<u>REF.</u>	<u>REFERENCIA SIGPAC</u>	<u>CULTIVO DESCRIPCIÓN CULTIVO</u>	<u>S/R</u>	<u>SUP. COMPROM.</u> <u>(ha)</u>	<u>SUP. CUMPLE</u> <u>(ha)</u>
2285614	14-054-035-00026-003	101000 OLIVAR-SIN VARIEDAD	S	0,04	0,00
2285619	14-054-035-00026-004	101000 OLIVAR-SIN VARIEDAD	S	1,51	0,00
2285624	14-054-035-00046-003	101000 OLIVAR-SIN VARIEDAD	S	2,89	0,00
2285623	14-054-053-00058-001	101000 OLIVAR-SIN VARIEDAD	S	2,78	0,00
2285621	14-054-053-00097-003	101000 OLIVAR-SIN VARIEDAD	S	1,03	0,00
2285622	14-054-053-00098-002	101000 OLIVAR-SIN VARIEDAD	S	0,99	0,00
2285620	14-054-053-00099-001	101000 OLIVAR-SIN VARIEDAD	S	0,73	0,00
2285618	14-054-055-00023-001	101000 OLIVAR-SIN VARIEDAD	S	0,37	0,00
2285617	14-054-055-00024-001	101000 OLIVAR-SIN VARIEDAD	S	0,31	0,00
2285616	14-054-055-00054-003	101000 OLIVAR-SIN VARIEDAD	S	1,47	0,00
2285615	14-054-055-00055-001	101000 OLIVAR-SIN VARIEDAD	S	0,04	0,00

**Porcentaje de superficie determinada en zonas vulnerables a la contaminación por nitratos****PUNTOS:** 0,00 0.0%

<u>REF.</u>	<u>REFERENCIA SIGPAC</u>	<u>CULTIVO DESCRIPCIÓN CULTIVO</u>	<u>S/R</u>	<u>SUP. COMPROM.</u> <u>(ha)</u>	<u>SUP. CUMPLE</u> <u>(ha)</u>
2285614	14-054-035-00026-003	101000 OLIVAR-SIN VARIEDAD	S	0,04	0,00
2285619	14-054-035-00026-004	101000 OLIVAR-SIN VARIEDAD	S	1,51	0,00
2285624	14-054-035-00046-003	101000 OLIVAR-SIN VARIEDAD	S	2,89	0,00
2285623	14-054-053-00058-001	101000 OLIVAR-SIN VARIEDAD	S	2,78	0,00
2285621	14-054-053-00097-003	101000 OLIVAR-SIN VARIEDAD	S	1,03	0,00
2285622	14-054-053-00098-002	101000 OLIVAR-SIN VARIEDAD	S	0,99	0,00
2285620	14-054-053-00099-001	101000 OLIVAR-SIN VARIEDAD	S	0,73	0,00
2285618	14-054-055-00023-001	101000 OLIVAR-SIN VARIEDAD	S	0,37	0,00
2285617	14-054-055-00024-001	101000 OLIVAR-SIN VARIEDAD	S	0,31	0,00
2285616	14-054-055-00054-003	101000 OLIVAR-SIN VARIEDAD	S	1,47	0,00
2285615	14-054-055-00055-001	101000 OLIVAR-SIN VARIEDAD	S	0,04	0,00

**Mayor pendiente media****PUNTOS:** 3,00 42.76%

<u>REF.</u>	<u>REFERENCIA SIGPAC</u>	<u>CULTIVO DESCRIPCIÓN CULTIVO</u>	<u>S/R</u>	<u>PENDIENTE MEDIA (%)</u>	<u>SUP. COMPROM.</u> <u>(ha)</u>
-------------	--------------------------	------------------------------------	------------	----------------------------	-------------------------------------

REF.	REFERENCIA SIGPAC	CULTIVO	DESCRIPCIÓN CULTIVO	S/R	PENDIENTE	SUP.
					MEDIA (%)	COMPROM.
					(ha)	(ha)
2285614	14-054-035-00026-003	101000	OLIVAR-SIN VARIEDAD	S	39,10	0,04
2285619	14-054-035-00026-004	101000	OLIVAR-SIN VARIEDAD	S	30,12	1,51
2285624	14-054-035-00046-003	101000	OLIVAR-SIN VARIEDAD	S	26,45	2,89
2285623	14-054-053-00058-001	101000	OLIVAR-SIN VARIEDAD	S	57,93	2,78
2285621	14-054-053-00097-003	101000	OLIVAR-SIN VARIEDAD	S	64,57	1,03
2285622	14-054-053-00098-002	101000	OLIVAR-SIN VARIEDAD	S	62,15	0,99
2285620	14-054-053-00099-001	101000	OLIVAR-SIN VARIEDAD	S	48,08	0,73
2285618	14-054-055-00023-001	101000	OLIVAR-SIN VARIEDAD	S	42,51	0,37
2285617	14-054-055-00024-001	101000	OLIVAR-SIN VARIEDAD	S	22,48	0,31
2285616	14-054-055-00054-003	101000	OLIVAR-SIN VARIEDAD	S	33,12	1,47
2285615	14-054-055-00055-001	101000	OLIVAR-SIN VARIEDAD	S	22,90	0,04

## Porcentaje de superficie determinada en Red Natura 2000

PUNTOS: 0,00 0.0%

REF.	REFERENCIA SIGPAC	CULTIVO	DESCRIPCIÓN CULTIVO	S/R	SUP.	SUP.
					COMPROM.	CUMPLE
					(ha)	(ha)
2285614	14-054-035-00026-003	101000	OLIVAR-SIN VARIEDAD	S	0,04	0,00
2285619	14-054-035-00026-004	101000	OLIVAR-SIN VARIEDAD	S	1,51	0,00
2285624	14-054-035-00046-003	101000	OLIVAR-SIN VARIEDAD	S	2,89	0,00
2285623	14-054-053-00058-001	101000	OLIVAR-SIN VARIEDAD	S	2,78	0,00
2285621	14-054-053-00097-003	101000	OLIVAR-SIN VARIEDAD	S	1,03	0,00
2285622	14-054-053-00098-002	101000	OLIVAR-SIN VARIEDAD	S	0,99	0,00
2285620	14-054-053-00099-001	101000	OLIVAR-SIN VARIEDAD	S	0,73	0,00
2285618	14-054-055-00023-001	101000	OLIVAR-SIN VARIEDAD	S	0,37	0,00
2285617	14-054-055-00024-001	101000	OLIVAR-SIN VARIEDAD	S	0,31	0,00
2285616	14-054-055-00054-003	101000	OLIVAR-SIN VARIEDAD	S	1,47	0,00
2285615	14-054-055-00055-001	101000	OLIVAR-SIN VARIEDAD	S	0,04	0,00



<u>APELLIDOS Y NOMBRE / RAZÓN SOCIAL</u>		<u>NIF</u>	<u>EXPEDIENTE</u>	<u>SUP. COMPROMETIDA</u>				
				<u>(ha)</u>				
AMOR FERNANDEZ ANDRES		75701286Y	3037929	5.79				
<b>RESOLUCIÓN</b>								
<b>ADMITIDO</b>								
<b>IMPORTE POR ANUALIDAD</b>								
		<b>2015</b>	<b>2016</b>	<b>2017</b>	<b>2018</b>	<b>2019</b>		
<b>IMPORTE MÁXIMO SUBVENCIONABLE</b>		660,87 €	660,87 €	660,87 €	660,87 €	660,87 €		
<b>IMPORTE MEDIO DE TRANSFERENCIA (€/ha)</b>		114,14 €	114,14 €	114,14 €	114,14 €	114,14 €		
<b>RECINTOS COMPROMETIDOS</b>								
<u>REF.</u>	<u>REFERENCIA SIGPAC</u>	<u>CULTIVO</u>	<u>DESCRIPCIÓN CULTIVO</u>	<u>PEND. MEDIA</u>	<u>SUP. DEC. ADMIN.</u>	<u>SUP. CERT.</u>	<u>SUP. CAMPO</u>	<u>SUP. COMPROM.</u>
				<u>S/R</u>	<u>(%)</u>	<u>(ha)</u>	<u>(ha)</u>	<u>(ha)</u>
2631191	14-054-055-00018-003	101000	OLIVAR-SIN VARIEDAD	S	39,76	1,09	1,09	1,09
2631192	14-054-055-00026-001	101000	OLIVAR-SIN VARIEDAD	S	42,37	0,56	0,56	0,56
2631193	14-054-055-00027-001	101000	OLIVAR-SIN VARIEDAD	S	27,33	0,91	0,91	0,91
2631194	14-054-055-00028-002	101000	OLIVAR-SIN VARIEDAD	S	35,28	1,51	1,51	1,51
2631195	14-054-055-00006-004	101000	OLIVAR-SIN VARIEDAD	S	50,94	1,72	1,72	1,72

**RESUMEN CRITERIOS DE SELECCIÓN**

<b>10.1.12 Agricultura de montaña con orientación ecológica en olivar</b>	<b>PUNTOS: 10,00</b>	
	<b>PUNTOS</b>	
<b>Solicitantes de la medida 11, específica para la conversión o mantenimiento en agricultura ecológica</b>	3,00	S
<b>Porcentaje de superficie determinada en zonas con limitaciones naturales u otras limitaciones específicas ubicadas en las zonas de montaña</b>	4,00	100.0%
<b>Porcentaje de superficie determinada situada en zonas RAMSAR</b>	0,00	0.0%
<b>Porcentaje de superficie determinada en zonas vulnerables a la contaminación por nitratos</b>	0,00	0.0%
<b>Mayor pendiente media</b>	3,00	40.21%
<b>Porcentaje de superficie determinada en Red Natura 2000</b>	0,00	0.0%



**DETALLE CRITERIOS DE SELECCIÓN****10.1.12 Agricultura de montaña con orientación ecológica en olivar****PUNTOS:** 10,00**Solicitantes de la medida 11, específica para la conversión o mantenimiento en agricultura ecológica****PUNTOS:** 3,00 S**Porcentaje de superficie determinada en zonas con limitaciones naturales u otras limitaciones específicas ubicadas en las zonas de montaña****PUNTOS:** 4,00 100.0%

<u>REF.</u>	<u>REFERENCIA SIGPAC</u>	<u>CULTIVO DESCRIPCIÓN CULTIVO</u>	<u>S/R</u>	<u>SUP. COMPROM.</u> <u>(ha)</u>	<u>SUP. CUMPLE</u> <u>(ha)</u>
2631195	14-054-055-00006-004	101000 OLIVAR-SIN VARIEDAD	S	1,72	1,72
2631191	14-054-055-00018-003	101000 OLIVAR-SIN VARIEDAD	S	1,09	1,09
2631192	14-054-055-00026-001	101000 OLIVAR-SIN VARIEDAD	S	0,56	0,56
2631193	14-054-055-00027-001	101000 OLIVAR-SIN VARIEDAD	S	0,91	0,91
2631194	14-054-055-00028-002	101000 OLIVAR-SIN VARIEDAD	S	1,51	1,51

**Porcentaje de superficie determinada situada en zonas RAMSAR****PUNTOS:** 0,00 0.0%

<u>REF.</u>	<u>REFERENCIA SIGPAC</u>	<u>CULTIVO DESCRIPCIÓN CULTIVO</u>	<u>S/R</u>	<u>SUP. COMPROM.</u> <u>(ha)</u>	<u>SUP. CUMPLE</u> <u>(ha)</u>
2631195	14-054-055-00006-004	101000 OLIVAR-SIN VARIEDAD	S	1,72	0,00
2631191	14-054-055-00018-003	101000 OLIVAR-SIN VARIEDAD	S	1,09	0,00
2631192	14-054-055-00026-001	101000 OLIVAR-SIN VARIEDAD	S	0,56	0,00
2631193	14-054-055-00027-001	101000 OLIVAR-SIN VARIEDAD	S	0,91	0,00
2631194	14-054-055-00028-002	101000 OLIVAR-SIN VARIEDAD	S	1,51	0,00

**Porcentaje de superficie determinada en zonas vulnerables a la contaminación por nitratos****PUNTOS:** 0,00 0.0%

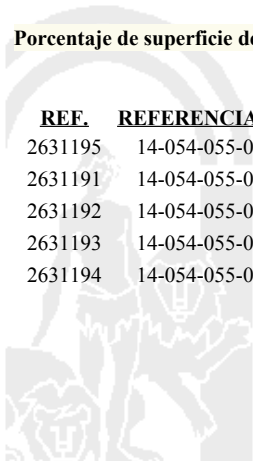
<u>REF.</u>	<u>REFERENCIA SIGPAC</u>	<u>CULTIVO DESCRIPCIÓN CULTIVO</u>	<u>S/R</u>	<u>SUP. COMPROM.</u> <u>(ha)</u>	<u>SUP. CUMPLE</u> <u>(ha)</u>
2631195	14-054-055-00006-004	101000 OLIVAR-SIN VARIEDAD	S	1,72	0,00
2631191	14-054-055-00018-003	101000 OLIVAR-SIN VARIEDAD	S	1,09	0,00
2631192	14-054-055-00026-001	101000 OLIVAR-SIN VARIEDAD	S	0,56	0,00
2631193	14-054-055-00027-001	101000 OLIVAR-SIN VARIEDAD	S	0,91	0,00
2631194	14-054-055-00028-002	101000 OLIVAR-SIN VARIEDAD	S	1,51	0,00

**Mayor pendiente media****PUNTOS:** 3,00 40.21%

<u>REF.</u>	<u>REFERENCIA SIGPAC</u>	<u>CULTIVO DESCRIPCIÓN CULTIVO</u>	<u>S/R</u>	<u>PENDIENTE MEDIA (%)</u>	<u>SUP. COMPROM.</u> <u>(ha)</u>
2631195	14-054-055-00006-004	101000 OLIVAR-SIN VARIEDAD	S	50,94	1,72
2631191	14-054-055-00018-003	101000 OLIVAR-SIN VARIEDAD	S	39,76	1,09
2631192	14-054-055-00026-001	101000 OLIVAR-SIN VARIEDAD	S	42,37	0,56
2631193	14-054-055-00027-001	101000 OLIVAR-SIN VARIEDAD	S	27,33	0,91
2631194	14-054-055-00028-002	101000 OLIVAR-SIN VARIEDAD	S	35,28	1,51

**Porcentaje de superficie determinada en Red Natura 2000****PUNTOS:** 0,00 0.0%

<u>REF.</u>	<u>REFERENCIA SIGPAC</u>	<u>CULTIVO DESCRIPCIÓN CULTIVO</u>	<u>S/R</u>	<u>SUP. COMPROM.</u> <u>(ha)</u>	<u>SUP. CUMPLE</u> <u>(ha)</u>
2631195	14-054-055-00006-004	101000 OLIVAR-SIN VARIEDAD	S	1,72	0,00
2631191	14-054-055-00018-003	101000 OLIVAR-SIN VARIEDAD	S	1,09	0,00
2631192	14-054-055-00026-001	101000 OLIVAR-SIN VARIEDAD	S	0,56	0,00
2631193	14-054-055-00027-001	101000 OLIVAR-SIN VARIEDAD	S	0,91	0,00
2631194	14-054-055-00028-002	101000 OLIVAR-SIN VARIEDAD	S	1,51	0,00



<u>APELLIDOS Y NOMBRE / RAZÓN SOCIAL</u>		<u>NIF</u>	<u>EXPEDIENTE</u>	<u>SUP. COMPROMETIDA</u>				
				<u>(ha)</u>				
ANTOLI FERNANDEZ GEMA		75708352B	3045031	3.77				
<b>RESOLUCIÓN</b>								
<b>ADMITIDO</b>								
<b>IMPORTE POR ANUALIDAD</b>								
		<b>2015</b>	<b>2016</b>	<b>2017</b>	<b>2018</b>	<b>2019</b>		
<b>IMPORTE MÁXIMO SUBVENCIONABLE</b>		430,31 €	430,31 €	430,31 €	430,31 €	430,31 €		
<b>IMPORTE MEDIO DE TRANSFERENCIA (€/ha)</b>		114,14 €	114,14 €	114,14 €	114,14 €	114,14 €		
<b>RECINTOS COMPROMETIDOS</b>								
<u>REF.</u>	<u>REFERENCIA SIGPAC</u>	<u>CULTIVO</u>	<u>DESCRIPCIÓN CULTIVO</u>	<u>PEND. MEDIA</u>	<u>SUP. DEC. ADMIN.</u>	<u>SUP. CERT.</u>	<u>SUP. CAMPO</u>	<u>SUP. COMPROM.</u>
				<u>S/R</u>	<u>(%)</u>	<u>(ha)</u>	<u>(ha)</u>	<u>(ha)</u>
2359578	14-054-046-00044-002	101000	OLIVAR-SIN VARIEDAD	S	27,36	1,55	1,55	1,55
2359579	14-054-046-00054-001	101000	OLIVAR-SIN VARIEDAD	S	26,32	0,07	0,07	0,07
2359580	14-054-046-00052-001	101000	OLIVAR-SIN VARIEDAD	S	46,98	1,45	1,45	1,45
2359581	14-054-050-00018-001	101000	OLIVAR-SIN VARIEDAD	S	51,95	0,05	0,05	0,05
2359582	14-054-046-00048-001	101000	OLIVAR-SIN VARIEDAD	S	42,59	0,50	0,50	0,50
2359583	14-054-046-00048-002	101000	OLIVAR-SIN VARIEDAD	S	48,27	0,15	0,15	0,15

**RESUMEN CRITERIOS DE SELECCIÓN**

<b>10.1.12 Agricultura de montaña con orientación ecológica en olivar</b>		<b>PUNTOS: 10,00</b>	
		<b>PUNTOS</b>	
<b>Solicitantes de la medida 11, específica para la conversión o mantenimiento en agricultura ecológica</b>		3,00	S
<b>Porcentaje de superficie determinada en zonas con limitaciones naturales u otras limitaciones específicas ubicadas en las zonas de montaña</b>		4,00	100.0%
<b>Porcentaje de superficie determinada situada en zonas RAMSAR</b>		0,00	0.0%
<b>Porcentaje de superficie determinada en zonas vulnerables a la contaminación por nitratos</b>		0,00	0.0%
<b>Mayor pendiente media</b>		3,00	38.06%
<b>Porcentaje de superficie determinada en Red Natura 2000</b>		0,00	0.0%



**DETALLE CRITERIOS DE SELECCIÓN****10.1.12 Agricultura de montaña con orientación ecológica en olivar****PUNTOS:** 10,00**Solicitantes de la medida 11, específica para la conversión o mantenimiento en agricultura ecológica****PUNTOS:** 3,00 S**Porcentaje de superficie determinada en zonas con limitaciones naturales u otras limitaciones específicas ubicadas en las zonas de montaña****PUNTOS:** 4,00 100.0%

<u>REF.</u>	<u>REFERENCIA SIGPAC</u>	<u>CULTIVO DESCRIPCIÓN CULTIVO</u>	<u>S/R</u>	<u>SUP. COMPROM.</u> <u>(ha)</u>	<u>SUP. CUMPLE</u> <u>(ha)</u>
2359578	14-054-046-00044-002	101000 OLIVAR-SIN VARIEDAD	S	1,55	1,55
2359582	14-054-046-00048-001	101000 OLIVAR-SIN VARIEDAD	S	0,50	0,50
2359583	14-054-046-00048-002	101000 OLIVAR-SIN VARIEDAD	S	0,15	0,15
2359580	14-054-046-00052-001	101000 OLIVAR-SIN VARIEDAD	S	1,45	1,45
2359579	14-054-046-00054-001	101000 OLIVAR-SIN VARIEDAD	S	0,07	0,07
2359581	14-054-050-00018-001	101000 OLIVAR-SIN VARIEDAD	S	0,05	0,05

**Porcentaje de superficie determinada situada en zonas RAMSAR****PUNTOS:** 0,00 0.0%

<u>REF.</u>	<u>REFERENCIA SIGPAC</u>	<u>CULTIVO DESCRIPCIÓN CULTIVO</u>	<u>S/R</u>	<u>SUP. COMPROM.</u> <u>(ha)</u>	<u>SUP. CUMPLE</u> <u>(ha)</u>
2359578	14-054-046-00044-002	101000 OLIVAR-SIN VARIEDAD	S	1,55	0,00
2359582	14-054-046-00048-001	101000 OLIVAR-SIN VARIEDAD	S	0,50	0,00
2359583	14-054-046-00048-002	101000 OLIVAR-SIN VARIEDAD	S	0,15	0,00
2359580	14-054-046-00052-001	101000 OLIVAR-SIN VARIEDAD	S	1,45	0,00
2359579	14-054-046-00054-001	101000 OLIVAR-SIN VARIEDAD	S	0,07	0,00
2359581	14-054-050-00018-001	101000 OLIVAR-SIN VARIEDAD	S	0,05	0,00

**Porcentaje de superficie determinada en zonas vulnerables a la contaminación por nitratos****PUNTOS:** 0,00 0.0%

<u>REF.</u>	<u>REFERENCIA SIGPAC</u>	<u>CULTIVO DESCRIPCIÓN CULTIVO</u>	<u>S/R</u>	<u>SUP. COMPROM.</u> <u>(ha)</u>	<u>SUP. CUMPLE</u> <u>(ha)</u>
2359578	14-054-046-00044-002	101000 OLIVAR-SIN VARIEDAD	S	1,55	0,00
2359582	14-054-046-00048-001	101000 OLIVAR-SIN VARIEDAD	S	0,50	0,00
2359583	14-054-046-00048-002	101000 OLIVAR-SIN VARIEDAD	S	0,15	0,00
2359580	14-054-046-00052-001	101000 OLIVAR-SIN VARIEDAD	S	1,45	0,00
2359579	14-054-046-00054-001	101000 OLIVAR-SIN VARIEDAD	S	0,07	0,00
2359581	14-054-050-00018-001	101000 OLIVAR-SIN VARIEDAD	S	0,05	0,00

**Mayor pendiente media****PUNTOS:** 3,00 38.06%

<u>REF.</u>	<u>REFERENCIA SIGPAC</u>	<u>CULTIVO DESCRIPCIÓN CULTIVO</u>	<u>S/R</u>	<u>PENDIENTE MEDIA (%)</u>	<u>SUP. COMPROM.</u> <u>(ha)</u>
2359578	14-054-046-00044-002	101000 OLIVAR-SIN VARIEDAD	S	27,36	1,55
2359582	14-054-046-00048-001	101000 OLIVAR-SIN VARIEDAD	S	42,59	0,50
2359583	14-054-046-00048-002	101000 OLIVAR-SIN VARIEDAD	S	48,27	0,15
2359580	14-054-046-00052-001	101000 OLIVAR-SIN VARIEDAD	S	46,98	1,45
2359579	14-054-046-00054-001	101000 OLIVAR-SIN VARIEDAD	S	26,32	0,07
2359581	14-054-050-00018-001	101000 OLIVAR-SIN VARIEDAD	S	51,95	0,05

**Porcentaje de superficie determinada en Red Natura 2000****PUNTOS:** 0,00 0.0%

<u>REF.</u>	<u>REFERENCIA SIGPAC</u>	<u>CULTIVO DESCRIPCIÓN CULTIVO</u>	<u>S/R</u>	<u>SUP. COMPROM.</u> <u>(ha)</u>	<u>SUP. CUMPLE</u> <u>(ha)</u>
2359578	14-054-046-00044-002	101000 OLIVAR-SIN VARIEDAD	S	1,55	0,00
2359582	14-054-046-00048-001	101000 OLIVAR-SIN VARIEDAD	S	0,50	0,00
2359583	14-054-046-00048-002	101000 OLIVAR-SIN VARIEDAD	S	0,15	0,00

<b>REF.</b>	<b>REFERENCIA SIGPAC</b>	<b>CULTIVO</b>	<b>DESCRIPCIÓN CULTIVO</b>	<b>S/R</b>	<b>SUP. COMPROM.</b> <b>(ha)</b>	<b>SUP. CUMPLE</b> <b>(ha)</b>
2359580	14-054-046-00052-001	101000	OLIVAR-SIN VARIEDAD	S	1,45	0,00
2359579	14-054-046-00054-001	101000	OLIVAR-SIN VARIEDAD	S	0,07	0,00
2359581	14-054-050-00018-001	101000	OLIVAR-SIN VARIEDAD	S	0,05	0,00





<u>APELLIDOS Y NOMBRE / RAZÓN SOCIAL</u>		<u>NIF</u>	<u>EXPEDIENTE</u>	<u>SUP. COMPROMETIDA</u>				
				<u>(ha)</u>				
APALATEGUI REBOLLO ALVARO		30959973H	3040868	7.44				
<b>RESOLUCIÓN</b>								
<b>ADMITIDO</b>								
<b>IMPORTE POR ANUALIDAD</b>								
		<u>2015</u>	<u>2016</u>	<u>2017</u>	<u>2018</u>	<u>2019</u>		
IMPORTE MÁXIMO SUBVENCIONABLE		849,20 €	849,20 €	849,20 €	849,20 €	849,20 €		
IMPORTE MEDIO DE TRANSFERENCIA (€/ha)		114,14 €	114,14 €	114,14 €	114,14 €	114,14 €		
<b>RECINTOS COMPROMETIDOS</b>								
<u>REF.</u>	<u>REFERENCIA SIGPAC</u>	<u>CULTIVO</u>	<u>DESCRIPCIÓN CULTIVO</u>	<u>PEND. MEDIA</u>	<u>SUP. DEC. ADMIN.</u>	<u>SUP. CERT.</u>	<u>SUP. CAMPO</u>	<u>SUP. COMPROM.</u>
				<u>S/R</u>	<u>(%)</u>	<u>(ha)</u>	<u>(ha)</u>	<u>(ha)</u>
2648701	14-005-003-00005-003	101000	OLIVAR-SIN VARIEDAD	S	28,92	7,44	7,44	7,44

**INCIDENCIAS****INCIDENCIA DESCRIPCIÓN**

80403 Explotación no inscrita en SIPEA (anexo I, Orden 26 mayo 2015)  
Ref:2648702 Recinto:14-005-003-00005-002 Cultivo:101000 OLIVAR-SIN VARIEDAD Secano

**RESUMEN CRITERIOS DE SELECCIÓN**

<b>10.1.12 Agricultura de montaña con orientación ecológica en olivar</b>		<b>PUNTOS: 10,00</b>	
		<b>PUNTOS</b>	
Solicitantes de la medida 11, específica para la conversión o mantenimiento en agricultura ecológica		3,00	S
Porcentaje de superficie determinada en zonas con limitaciones naturales u otras limitaciones específicas ubicadas en las zonas de montaña		0,00	0.0%
Porcentaje de superficie determinada situada en zonas RAMSAR		0,00	0.0%
Porcentaje de superficie determinada en zonas vulnerables a la contaminación por nitratos		0,00	0.0%
Mayor pendiente media		3,00	28.92%
Porcentaje de superficie determinada en Red Natura 2000		4,00	100.0%



**DETALLE CRITERIOS DE SELECCIÓN****10.1.12 Agricultura de montaña con orientación ecológica en olivar PUNTOS: 10,00****Solicitantes de la medida 11, específica para la conversión o mantenimiento en agricultura ecológica PUNTOS: 3,00 S****Porcentaje de superficie determinada en zonas con limitaciones naturales u otras limitaciones específicas ubicadas en las zonas de montaña PUNTOS: 0,00 0.0%**

<u>REF.</u>	<u>REFERENCIA SIGPAC</u>	<u>CULTIVO DESCRIPCIÓN CULTIVO</u>	<u>S/R</u>	<u>SUP. COMPROM. (ha)</u>	<u>SUP. CUMPLE (ha)</u>
2648701	14-005-003-00005-003	101000 OLIVAR-SIN VARIEDAD	S	7,44	0,00

**Porcentaje de superficie determinada situada en zonas RAMSAR PUNTOS: 0,00 0.0%**

<u>REF.</u>	<u>REFERENCIA SIGPAC</u>	<u>CULTIVO DESCRIPCIÓN CULTIVO</u>	<u>S/R</u>	<u>SUP. COMPROM. (ha)</u>	<u>SUP. CUMPLE (ha)</u>
2648701	14-005-003-00005-003	101000 OLIVAR-SIN VARIEDAD	S	7,44	0,00

**Porcentaje de superficie determinada en zonas vulnerables a la contaminación por nitratos PUNTOS: 0,00 0.0%**

<u>REF.</u>	<u>REFERENCIA SIGPAC</u>	<u>CULTIVO DESCRIPCIÓN CULTIVO</u>	<u>S/R</u>	<u>SUP. COMPROM. (ha)</u>	<u>SUP. CUMPLE (ha)</u>
2648701	14-005-003-00005-003	101000 OLIVAR-SIN VARIEDAD	S	7,44	0,00

**Mayor pendiente media PUNTOS: 3,00 28.92%**

<u>REF.</u>	<u>REFERENCIA SIGPAC</u>	<u>CULTIVO DESCRIPCIÓN CULTIVO</u>	<u>S/R</u>	<u>PENDIENTE MEDIA (%)</u>	<u>SUP. COMPROM. (ha)</u>
2648701	14-005-003-00005-003	101000 OLIVAR-SIN VARIEDAD	S	28,92	7,44

**Porcentaje de superficie determinada en Red Natura 2000 PUNTOS: 4,00 100.0%**

<u>REF.</u>	<u>REFERENCIA SIGPAC</u>	<u>CULTIVO DESCRIPCIÓN CULTIVO</u>	<u>S/R</u>	<u>SUP. COMPROM. (ha)</u>	<u>SUP. CUMPLE (ha)</u>
2648701	14-005-003-00005-003	101000 OLIVAR-SIN VARIEDAD	S	7,44	7,44



<u>APELLIDOS Y NOMBRE / RAZÓN SOCIAL</u>	<u>NIF</u>	<u>EXPEDIENTE</u>	<u>SUP. COMPROMETIDA (ha)</u>
APARICIO MARTIN JUAN BARTOLOME	75705934P	3037709	15.72

**RESOLUCIÓN  
ADMITIDO**

**IMPORTE POR ANUALIDAD**

	<u>2015</u>	<u>2016</u>	<u>2017</u>	<u>2018</u>	<u>2019</u>
IMPORTE MÁXIMO SUBVENCIONABLE	1.794,28 €	1.794,28 €	1.794,28 €	1.794,28 €	1.794,28 €
IMPORTE MEDIO DE TRANSFERENCIA (€/ha)	114,14 €	114,14 €	114,14 €	114,14 €	114,14 €

**RECINTOS COMPROMETIDOS**

<u>REF.</u>	<u>REFERENCIA SIGPAC</u>	<u>CULTIVO</u>	<u>DESCRIPCIÓN CULTIVO</u>	<u>S/R</u>	<u>PEND. MEDIA (%)</u>	<u>SUP. DEC. ADMIN. (ha)</u>	<u>SUP. CERT. (ha)</u>	<u>SUP. CAMPO (ha)</u>	<u>SUP. COMPROM. (ha)</u>
2284206	14-054-059-00031-001	101000	OLIVAR-SIN VARIEDAD	S	23,60	1,22	1,22		1,22
2284207	14-054-059-00067-003	101000	OLIVAR-SIN VARIEDAD	S	26,10	1,56	1,56		1,56
2284208	14-054-059-00068-003	101000	OLIVAR-SIN VARIEDAD	S	31,40	6,98	6,98		6,98
2284209	14-054-059-00067-002	101000	OLIVAR-SIN VARIEDAD	S	26,60	4,84	4,84		4,84
2284210	14-054-059-00051-001	101000	OLIVAR-SIN VARIEDAD	S	22,09	1,12	1,12		1,12

**RESUMEN CRITERIOS DE SELECCIÓN**

**10.1.12 Agricultura de montaña con orientación ecológica en olivar**

**PUNTOS: 13,75**

	<u>PUNTOS</u>	
Solicitantes de la medida 11, específica para la conversión o mantenimiento en agricultura ecológica	3,00	S
Porcentaje de superficie determinada en zonas con limitaciones naturales u otras limitaciones específicas ubicadas en las zonas de montaña	4,00	100.0%
Porcentaje de superficie determinada situada en zonas RAMSAR	0,00	0.0%
Porcentaje de superficie determinada en zonas vulnerables a la contaminación por nitratos	0,00	0.0%
Mayor pendiente media	3,00	28.13%
Porcentaje de superficie determinada en Red Natura 2000	3,75	75.19%



**DETALLE CRITERIOS DE SELECCIÓN****10.1.12 Agricultura de montaña con orientación ecológica en olivar****PUNTOS:** 13,75**Solicitantes de la medida 11, específica para la conversión o mantenimiento en agricultura ecológica****PUNTOS:** 3,00 S**Porcentaje de superficie determinada en zonas con limitaciones naturales u otras limitaciones específicas ubicadas en las zonas de montaña****PUNTOS:** 4,00 100.0%

<u>REF.</u>	<u>REFERENCIA SIGPAC</u>	<u>CULTIVO DESCRIPCIÓN CULTIVO</u>	<u>S/R</u>	<u>SUP. COMPROM.</u> <u>(ha)</u>	<u>SUP. CUMPLE</u> <u>(ha)</u>
2284206	14-054-059-00031-001	101000 OLIVAR-SIN VARIEDAD	S	1,22	1,22
2284210	14-054-059-00051-001	101000 OLIVAR-SIN VARIEDAD	S	1,12	1,12
2284209	14-054-059-00067-002	101000 OLIVAR-SIN VARIEDAD	S	4,84	4,84
2284207	14-054-059-00067-003	101000 OLIVAR-SIN VARIEDAD	S	1,56	1,56
2284208	14-054-059-00068-003	101000 OLIVAR-SIN VARIEDAD	S	6,98	6,98

**Porcentaje de superficie determinada situada en zonas RAMSAR****PUNTOS:** 0,00 0.0%

<u>REF.</u>	<u>REFERENCIA SIGPAC</u>	<u>CULTIVO DESCRIPCIÓN CULTIVO</u>	<u>S/R</u>	<u>SUP. COMPROM.</u> <u>(ha)</u>	<u>SUP. CUMPLE</u> <u>(ha)</u>
2284206	14-054-059-00031-001	101000 OLIVAR-SIN VARIEDAD	S	1,22	0,00
2284210	14-054-059-00051-001	101000 OLIVAR-SIN VARIEDAD	S	1,12	0,00
2284209	14-054-059-00067-002	101000 OLIVAR-SIN VARIEDAD	S	4,84	0,00
2284207	14-054-059-00067-003	101000 OLIVAR-SIN VARIEDAD	S	1,56	0,00
2284208	14-054-059-00068-003	101000 OLIVAR-SIN VARIEDAD	S	6,98	0,00

**Porcentaje de superficie determinada en zonas vulnerables a la contaminación por nitratos****PUNTOS:** 0,00 0.0%

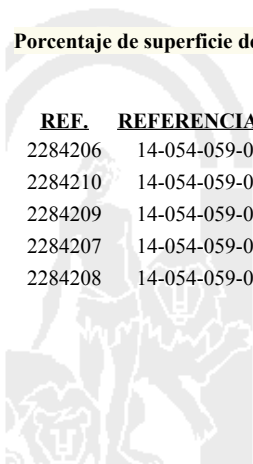
<u>REF.</u>	<u>REFERENCIA SIGPAC</u>	<u>CULTIVO DESCRIPCIÓN CULTIVO</u>	<u>S/R</u>	<u>SUP. COMPROM.</u> <u>(ha)</u>	<u>SUP. CUMPLE</u> <u>(ha)</u>
2284206	14-054-059-00031-001	101000 OLIVAR-SIN VARIEDAD	S	1,22	0,00
2284210	14-054-059-00051-001	101000 OLIVAR-SIN VARIEDAD	S	1,12	0,00
2284209	14-054-059-00067-002	101000 OLIVAR-SIN VARIEDAD	S	4,84	0,00
2284207	14-054-059-00067-003	101000 OLIVAR-SIN VARIEDAD	S	1,56	0,00
2284208	14-054-059-00068-003	101000 OLIVAR-SIN VARIEDAD	S	6,98	0,00

**Mayor pendiente media****PUNTOS:** 3,00 28.13%

<u>REF.</u>	<u>REFERENCIA SIGPAC</u>	<u>CULTIVO DESCRIPCIÓN CULTIVO</u>	<u>S/R</u>	<u>PENDIENTE MEDIA (%)</u>	<u>SUP. COMPROM.</u> <u>(ha)</u>
2284206	14-054-059-00031-001	101000 OLIVAR-SIN VARIEDAD	S	23,60	1,22
2284210	14-054-059-00051-001	101000 OLIVAR-SIN VARIEDAD	S	22,09	1,12
2284209	14-054-059-00067-002	101000 OLIVAR-SIN VARIEDAD	S	26,60	4,84
2284207	14-054-059-00067-003	101000 OLIVAR-SIN VARIEDAD	S	26,10	1,56
2284208	14-054-059-00068-003	101000 OLIVAR-SIN VARIEDAD	S	31,40	6,98

**Porcentaje de superficie determinada en Red Natura 2000****PUNTOS:** 3,75 75.19%

<u>REF.</u>	<u>REFERENCIA SIGPAC</u>	<u>CULTIVO DESCRIPCIÓN CULTIVO</u>	<u>S/R</u>	<u>SUP. COMPROM.</u> <u>(ha)</u>	<u>SUP. CUMPLE</u> <u>(ha)</u>
2284206	14-054-059-00031-001	101000 OLIVAR-SIN VARIEDAD	S	1,22	0,00
2284210	14-054-059-00051-001	101000 OLIVAR-SIN VARIEDAD	S	1,12	0,00
2284209	14-054-059-00067-002	101000 OLIVAR-SIN VARIEDAD	S	4,84	4,84
2284207	14-054-059-00067-003	101000 OLIVAR-SIN VARIEDAD	S	1,56	0,00
2284208	14-054-059-00068-003	101000 OLIVAR-SIN VARIEDAD	S	6,98	6,98



<u>APELLIDOS Y NOMBRE / RAZÓN SOCIAL</u>		<u>NIF</u>	<u>EXPEDIENTE</u>	<u>SUP. COMPROMETIDA</u>				
				<u>(ha)</u>				
ARANDA BUENO JOSE		75705614X	3042613	1.72				
<b>RESOLUCIÓN</b>								
<b>ADMITIDO</b>								
<b>IMPORTE POR ANUALIDAD</b>								
		<b>2015</b>	<b>2016</b>	<b>2017</b>	<b>2018</b>	<b>2019</b>		
<b>IMPORTE MÁXIMO SUBVENCIONABLE</b>		196,32 €	196,32 €	196,32 €	196,32 €	196,32 €		
<b>IMPORTE MEDIO DE TRANSFERENCIA (€/ha)</b>		114,14 €	114,14 €	114,14 €	114,14 €	114,14 €		
<b>RECINTOS COMPROMETIDOS</b>								
<u>REF.</u>	<u>REFERENCIA SIGPAC</u>	<u>CULTIVO</u>	<u>DESCRIPCIÓN CULTIVO</u>	<u>PEND. MEDIA</u>	<u>SUP. DEC. ADMIN.</u>	<u>SUP. CERT.</u>	<u>SUP. CAMPO</u>	<u>SUP. COMPROM.</u>
				<u>S/R</u>	<u>(%)</u>	<u>(ha)</u>	<u>(ha)</u>	<u>(ha)</u>
2663350	14-070-014-00049-002	101000	OLIVAR-SIN VARIEDAD	S	20,09	0,35	0,35	0,35
2663352	14-070-013-00049-001	101000	OLIVAR-SIN VARIEDAD	S	21,80	0,58	0,58	0,58
2663360	14-070-014-00105-002	101000	OLIVAR-SIN VARIEDAD	S	25,81	0,67	0,67	0,67
2663366	14-070-014-00111-001	101000	OLIVAR-SIN VARIEDAD	S	20,88	0,12	0,12	0,12

**RESUMEN CRITERIOS DE SELECCIÓN**

<b>10.1.12 Agricultura de montaña con orientación ecológica en olivar</b>		<b>PUNTOS: 8,00</b>	
		<b>PUNTOS</b>	
<b>Solicitantes de la medida 11, específica para la conversión o mantenimiento en agricultura ecológica</b>		3,00	S
<b>Porcentaje de superficie determinada en zonas con limitaciones naturales u otras limitaciones específicas ubicadas en las zonas de montaña</b>		4,00	100.0%
<b>Porcentaje de superficie determinada situada en zonas RAMSAR</b>		0,00	0.0%
<b>Porcentaje de superficie determinada en zonas vulnerables a la contaminación por nitratos</b>		0,00	0.0%
<b>Mayor pendiente media</b>		1,00	22.95%
<b>Porcentaje de superficie determinada en Red Natura 2000</b>		0,00	0.0%



**DETALLE CRITERIOS DE SELECCIÓN****10.1.12 Agricultura de montaña con orientación ecológica en olivar****PUNTOS: 8,00****Solicitantes de la medida 11, específica para la conversión o mantenimiento en agricultura ecológica****PUNTOS: 3,00 S****Porcentaje de superficie determinada en zonas con limitaciones naturales u otras limitaciones específicas ubicadas en las zonas de montaña****PUNTOS: 4,00 100.0%**

<u>REF.</u>	<u>REFERENCIA SIGPAC</u>	<u>CULTIVO DESCRIPCIÓN CULTIVO</u>	<u>S/R</u>	<u>SUP. COMPROM.</u> <u>(ha)</u>	<u>SUP. CUMPLE</u> <u>(ha)</u>
2663352	14-070-013-00049-001	101000 OLIVAR-SIN VARIEDAD	S	0,58	0,58
2663350	14-070-014-00049-002	101000 OLIVAR-SIN VARIEDAD	S	0,35	0,35
2663360	14-070-014-00105-002	101000 OLIVAR-SIN VARIEDAD	S	0,67	0,67
2663366	14-070-014-00111-001	101000 OLIVAR-SIN VARIEDAD	S	0,12	0,12

**Porcentaje de superficie determinada situada en zonas RAMSAR****PUNTOS: 0,00 0.0%**

<u>REF.</u>	<u>REFERENCIA SIGPAC</u>	<u>CULTIVO DESCRIPCIÓN CULTIVO</u>	<u>S/R</u>	<u>SUP. COMPROM.</u> <u>(ha)</u>	<u>SUP. CUMPLE</u> <u>(ha)</u>
2663352	14-070-013-00049-001	101000 OLIVAR-SIN VARIEDAD	S	0,58	0,00
2663350	14-070-014-00049-002	101000 OLIVAR-SIN VARIEDAD	S	0,35	0,00
2663360	14-070-014-00105-002	101000 OLIVAR-SIN VARIEDAD	S	0,67	0,00
2663366	14-070-014-00111-001	101000 OLIVAR-SIN VARIEDAD	S	0,12	0,00

**Porcentaje de superficie determinada en zonas vulnerables a la contaminación por nitratos****PUNTOS: 0,00 0.0%**

<u>REF.</u>	<u>REFERENCIA SIGPAC</u>	<u>CULTIVO DESCRIPCIÓN CULTIVO</u>	<u>S/R</u>	<u>SUP. COMPROM.</u> <u>(ha)</u>	<u>SUP. CUMPLE</u> <u>(ha)</u>
2663352	14-070-013-00049-001	101000 OLIVAR-SIN VARIEDAD	S	0,58	0,00
2663350	14-070-014-00049-002	101000 OLIVAR-SIN VARIEDAD	S	0,35	0,00
2663360	14-070-014-00105-002	101000 OLIVAR-SIN VARIEDAD	S	0,67	0,00
2663366	14-070-014-00111-001	101000 OLIVAR-SIN VARIEDAD	S	0,12	0,00

**Mayor pendiente media****PUNTOS: 1,00 22.95%**

<u>REF.</u>	<u>REFERENCIA SIGPAC</u>	<u>CULTIVO DESCRIPCIÓN CULTIVO</u>	<u>S/R</u>	<u>PENDIENTE MEDIA (%)</u>	<u>SUP. COMPROM.</u> <u>(ha)</u>
2663352	14-070-013-00049-001	101000 OLIVAR-SIN VARIEDAD	S	21,80	0,58
2663350	14-070-014-00049-002	101000 OLIVAR-SIN VARIEDAD	S	20,09	0,35
2663360	14-070-014-00105-002	101000 OLIVAR-SIN VARIEDAD	S	25,81	0,67
2663366	14-070-014-00111-001	101000 OLIVAR-SIN VARIEDAD	S	20,88	0,12

**Porcentaje de superficie determinada en Red Natura 2000****PUNTOS: 0,00 0.0%**

<u>REF.</u>	<u>REFERENCIA SIGPAC</u>	<u>CULTIVO DESCRIPCIÓN CULTIVO</u>	<u>S/R</u>	<u>SUP. COMPROM.</u> <u>(ha)</u>	<u>SUP. CUMPLE</u> <u>(ha)</u>
2663352	14-070-013-00049-001	101000 OLIVAR-SIN VARIEDAD	S	0,58	0,00
2663350	14-070-014-00049-002	101000 OLIVAR-SIN VARIEDAD	S	0,35	0,00
2663360	14-070-014-00105-002	101000 OLIVAR-SIN VARIEDAD	S	0,67	0,00
2663366	14-070-014-00111-001	101000 OLIVAR-SIN VARIEDAD	S	0,12	0,00



<u>APELLIDOS Y NOMBRE / RAZÓN SOCIAL</u>		<u>NIF</u>	<u>EXPEDIENTE</u>	<u>SUP. COMPROMETIDA</u>				
				<u>(ha)</u>				
ARANDA ROLDAN EUGENIO		80150612M	3040380	16.69				
<u>RESOLUCIÓN</u>								
ADMITIDO								
<u>IMPORTE POR ANUALIDAD</u>								
		<u>2015</u>	<u>2016</u>	<u>2017</u>	<u>2018</u>	<u>2019</u>		
IMPORTE MÁXIMO SUBVENCIONABLE		1.905,00 €	1.905,00 €	1.905,00 €	1.905,00 €	1.905,00 €		
IMPORTE MEDIO DE TRANSFERENCIA (€/ha)		114,14 €	114,14 €	114,14 €	114,14 €	114,14 €		
<u>RECINTOS COMPROMETIDOS</u>								
<u>REF.</u>	<u>REFERENCIA SIGPAC</u>	<u>CULTIVO</u>	<u>DESCRIPCIÓN CULTIVO</u>	<u>PEND. MEDIA</u>	<u>SUP. DEC. ADMIN.</u>	<u>SUP. CERT.</u>	<u>SUP. CAMPO</u>	<u>SUP. COMPROM.</u>
				<u>S/R</u>	<u>(%)</u>	<u>(ha)</u>	<u>(ha)</u>	<u>(ha)</u>
2304923	14-046-012-00224-003	101000	OLIVAR-SIN VARIEDAD	S	26,32	9,05	9,05	9,05
2304924	14-046-012-00225-002	101000	OLIVAR-SIN VARIEDAD	S	23,10	7,64	7,65	7,64

### RESUMEN CRITERIOS DE SELECCIÓN

<b>10.1.12 Agricultura de montaña con orientación ecológica en olivar</b>		<b>PUNTOS: 8,00</b>	
		<b>PUNTOS</b>	
Solicitantes de la medida 11, específica para la conversión o mantenimiento en agricultura ecológica		3,00	S
Porcentaje de superficie determinada en zonas con limitaciones naturales u otras limitaciones específicas ubicadas en las zonas de montaña		4,00	100.0%
Porcentaje de superficie determinada situada en zonas RAMSAR		0,00	0.0%
Porcentaje de superficie determinada en zonas vulnerables a la contaminación por nitratos		0,00	0.0%
Mayor pendiente media		1,00	24.85%
Porcentaje de superficie determinada en Red Natura 2000		0,00	0.0%



**DETALLE CRITERIOS DE SELECCIÓN****10.1.12 Agricultura de montaña con orientación ecológica en olivar PUNTOS: 8,00****Solicitantes de la medida 11, específica para la conversión o mantenimiento en agricultura ecológica PUNTOS: 3,00 S****Porcentaje de superficie determinada en zonas con limitaciones naturales u otras limitaciones específicas ubicadas en las zonas de montaña PUNTOS: 4,00 100.0%**

<u>REF.</u>	<u>REFERENCIA SIGPAC</u>	<u>CULTIVO</u>	<u>DESCRIPCIÓN CULTIVO</u>	<u>S/R</u>	<u>SUP. COMPROM.</u> <u>(ha)</u>	<u>SUP. CUMPLE</u> <u>(ha)</u>
2304923	14-046-012-00224-003	101000	OLIVAR-SIN VARIEDAD	S	9,05	9,05
2304924	14-046-012-00225-002	101000	OLIVAR-SIN VARIEDAD	S	7,64	7,64

**Porcentaje de superficie determinada situada en zonas RAMSAR PUNTOS: 0,00 0.0%**

<u>REF.</u>	<u>REFERENCIA SIGPAC</u>	<u>CULTIVO</u>	<u>DESCRIPCIÓN CULTIVO</u>	<u>S/R</u>	<u>SUP. COMPROM.</u> <u>(ha)</u>	<u>SUP. CUMPLE</u> <u>(ha)</u>
2304923	14-046-012-00224-003	101000	OLIVAR-SIN VARIEDAD	S	9,05	0,00
2304924	14-046-012-00225-002	101000	OLIVAR-SIN VARIEDAD	S	7,64	0,00

**Porcentaje de superficie determinada en zonas vulnerables a la contaminación por nitratos PUNTOS: 0,00 0.0%**

<u>REF.</u>	<u>REFERENCIA SIGPAC</u>	<u>CULTIVO</u>	<u>DESCRIPCIÓN CULTIVO</u>	<u>S/R</u>	<u>SUP. COMPROM.</u> <u>(ha)</u>	<u>SUP. CUMPLE</u> <u>(ha)</u>
2304923	14-046-012-00224-003	101000	OLIVAR-SIN VARIEDAD	S	9,05	0,00
2304924	14-046-012-00225-002	101000	OLIVAR-SIN VARIEDAD	S	7,64	0,00

**Mayor pendiente media PUNTOS: 1,00 24.85%**

<u>REF.</u>	<u>REFERENCIA SIGPAC</u>	<u>CULTIVO</u>	<u>DESCRIPCIÓN CULTIVO</u>	<u>S/R</u>	<u>PENDIENTE MEDIA (%)</u>	<u>SUP. COMPROM.</u> <u>(ha)</u>
2304923	14-046-012-00224-003	101000	OLIVAR-SIN VARIEDAD	S	26,32	9,05
2304924	14-046-012-00225-002	101000	OLIVAR-SIN VARIEDAD	S	23,10	7,64

**Porcentaje de superficie determinada en Red Natura 2000 PUNTOS: 0,00 0.0%**

<u>REF.</u>	<u>REFERENCIA SIGPAC</u>	<u>CULTIVO</u>	<u>DESCRIPCIÓN CULTIVO</u>	<u>S/R</u>	<u>SUP. COMPROM.</u> <u>(ha)</u>	<u>SUP. CUMPLE</u> <u>(ha)</u>
2304923	14-046-012-00224-003	101000	OLIVAR-SIN VARIEDAD	S	9,05	0,00
2304924	14-046-012-00225-002	101000	OLIVAR-SIN VARIEDAD	S	7,64	0,00





<u>APELLIDOS Y NOMBRE / RAZÓN SOCIAL</u>	<u>NIF</u>	<u>EXPEDIENTE</u>	<u>SUP. COMPROMETIDA</u>		
AREVALO GARCIA CATALINA	37795188R	3041202	<u>(ha)</u>		
<b>RESOLUCIÓN</b>					
<b>ADMITIDO</b>					
<b>IMPORTE POR ANUALIDAD</b>					
	<b>2015</b>	<b>2016</b>	<b>2017</b>	<b>2018</b>	<b>2019</b>
<b>IMPORTE MÁXIMO SUBVENCIONABLE</b>	5.177,39 €	5.177,39 €	5.177,39 €	5.177,39 €	5.177,39 €
<b>IMPORTE MEDIO DE TRANSFERENCIA (€/ha)</b>	105,81 €	105,81 €	105,81 €	105,81 €	105,81 €

**RECINTOS COMPROMETIDOS**

<u>REF.</u>	<u>REFERENCIA SIGPAC</u>	<u>CULTIVO</u>	<u>DESCRIPCIÓN CULTIVO</u>	<u>PEND. MEDIA</u>	<u>SUP. DEC. ADMIN.</u>	<u>SUP. CERT.</u>	<u>SUP. CAMPO</u>	<u>SUP. COMPROM.</u>
				<u>S/R</u>	<u>(%)</u>	<u>(ha)</u>	<u>(ha)</u>	<u>(ha)</u>
2361519	14-054-052-00048-002	101000	OLIVAR-SIN VARIEDAD	S	50,97	14,45	14,45	14,45
2361520	14-054-056-00046-003	101000	OLIVAR-SIN VARIEDAD	S	52,07	0,09	0,09	0,09
2361521	14-054-056-00049-002	101000	OLIVAR-SIN VARIEDAD	S	43,39	11,16	28,33	11,16
2361522	14-054-056-00046-001	101000	OLIVAR-SIN VARIEDAD	S	45,67	0,68	0,68	0,68
2361523	14-054-056-00049-008	101000	OLIVAR-SIN VARIEDAD	S	49,88	0,02	0,02	0,02
2361525	14-054-056-00035-004	101000	OLIVAR-SIN VARIEDAD	S	30,94	0,87	2,58	0,87
2361526	14-054-056-00043-001	101000	OLIVAR-SIN VARIEDAD	S	44,67	8,98	8,98	8,98
2361527	14-054-052-00049-005	101000	OLIVAR-SIN VARIEDAD	S	49,78	0,81	0,81	0,81
2361528	14-054-052-00049-003	101000	OLIVAR-SIN VARIEDAD	S	48,86	11,87	11,87	11,87

**INCIDENCIAS****INCIDENCIA DESCRIPCIÓN**

80403 Explotación no inscrita en SIPEA (anexo I, Orden 26 mayo 2015)  
Ref:2361524 Recinto:14-054-056-00049-006 Cultivo:101000 OLIVAR-SIN VARIEDAD Secano

**RESUMEN CRITERIOS DE SELECCIÓN**

<b>10.1.12 Agricultura de montaña con orientación ecológica en olivar</b>	<b>PUNTOS: 11,30</b>	
	<b>PUNTOS</b>	
Solicitantes de la medida 11, específica para la conversión o mantenimiento en agricultura ecológica	3,00	S
Porcentaje de superficie determinada en zonas con limitaciones naturales u otras limitaciones específicas ubicadas en las zonas de montaña	4,00	100.0%
Porcentaje de superficie determinada situada en zonas RAMSAR	0,00	0.0%
Porcentaje de superficie determinada en zonas vulnerables a la contaminación por nitratos	0,00	0.0%
Mayor pendiente media	3,00	47.13%
Porcentaje de superficie determinada en Red Natura 2000	1,30	29.53%



**DETALLE CRITERIOS DE SELECCIÓN****10.1.12 Agricultura de montaña con orientación ecológica en olivar****PUNTOS:** 11,30**Solicitantes de la medida 11, específica para la conversión o mantenimiento en agricultura ecológica****PUNTOS:** 3,00 S**Porcentaje de superficie determinada en zonas con limitaciones naturales u otras limitaciones específicas ubicadas en las zonas de montaña****PUNTOS:** 4,00 100.0%

<u>REF.</u>	<u>REFERENCIA SIGPAC</u>	<u>CULTIVO DESCRIPCIÓN CULTIVO</u>	<u>S/R</u>	<u>SUP. COMPROM.</u> <u>(ha)</u>	<u>SUP. CUMPLE</u> <u>(ha)</u>
2361519	14-054-052-00048-002	101000 OLIVAR-SIN VARIEDAD	S	14,45	14,45
2361528	14-054-052-00049-003	101000 OLIVAR-SIN VARIEDAD	S	11,87	11,87
2361527	14-054-052-00049-005	101000 OLIVAR-SIN VARIEDAD	S	0,81	0,81
2361525	14-054-056-00035-004	101000 OLIVAR-SIN VARIEDAD	S	0,87	0,87
2361526	14-054-056-00043-001	101000 OLIVAR-SIN VARIEDAD	S	8,98	8,98
2361522	14-054-056-00046-001	101000 OLIVAR-SIN VARIEDAD	S	0,68	0,68
2361520	14-054-056-00046-003	101000 OLIVAR-SIN VARIEDAD	S	0,09	0,09
2361521	14-054-056-00049-002	101000 OLIVAR-SIN VARIEDAD	S	11,16	11,16
2361523	14-054-056-00049-008	101000 OLIVAR-SIN VARIEDAD	S	0,02	0,02

**Porcentaje de superficie determinada situada en zonas RAMSAR****PUNTOS:** 0,00 0.0%

<u>REF.</u>	<u>REFERENCIA SIGPAC</u>	<u>CULTIVO DESCRIPCIÓN CULTIVO</u>	<u>S/R</u>	<u>SUP. COMPROM.</u> <u>(ha)</u>	<u>SUP. CUMPLE</u> <u>(ha)</u>
2361519	14-054-052-00048-002	101000 OLIVAR-SIN VARIEDAD	S	14,45	0,00
2361528	14-054-052-00049-003	101000 OLIVAR-SIN VARIEDAD	S	11,87	0,00
2361527	14-054-052-00049-005	101000 OLIVAR-SIN VARIEDAD	S	0,81	0,00
2361525	14-054-056-00035-004	101000 OLIVAR-SIN VARIEDAD	S	0,87	0,00
2361526	14-054-056-00043-001	101000 OLIVAR-SIN VARIEDAD	S	8,98	0,00
2361522	14-054-056-00046-001	101000 OLIVAR-SIN VARIEDAD	S	0,68	0,00
2361520	14-054-056-00046-003	101000 OLIVAR-SIN VARIEDAD	S	0,09	0,00
2361521	14-054-056-00049-002	101000 OLIVAR-SIN VARIEDAD	S	11,16	0,00
2361523	14-054-056-00049-008	101000 OLIVAR-SIN VARIEDAD	S	0,02	0,00

**Porcentaje de superficie determinada en zonas vulnerables a la contaminación por nitratos****PUNTOS:** 0,00 0.0%

<u>REF.</u>	<u>REFERENCIA SIGPAC</u>	<u>CULTIVO DESCRIPCIÓN CULTIVO</u>	<u>S/R</u>	<u>SUP. COMPROM.</u> <u>(ha)</u>	<u>SUP. CUMPLE</u> <u>(ha)</u>
2361519	14-054-052-00048-002	101000 OLIVAR-SIN VARIEDAD	S	14,45	0,00
2361528	14-054-052-00049-003	101000 OLIVAR-SIN VARIEDAD	S	11,87	0,00
2361527	14-054-052-00049-005	101000 OLIVAR-SIN VARIEDAD	S	0,81	0,00
2361525	14-054-056-00035-004	101000 OLIVAR-SIN VARIEDAD	S	0,87	0,00
2361526	14-054-056-00043-001	101000 OLIVAR-SIN VARIEDAD	S	8,98	0,00
2361522	14-054-056-00046-001	101000 OLIVAR-SIN VARIEDAD	S	0,68	0,00
2361520	14-054-056-00046-003	101000 OLIVAR-SIN VARIEDAD	S	0,09	0,00
2361521	14-054-056-00049-002	101000 OLIVAR-SIN VARIEDAD	S	11,16	0,00
2361523	14-054-056-00049-008	101000 OLIVAR-SIN VARIEDAD	S	0,02	0,00

**Mayor pendiente media****PUNTOS:** 3,00 47.13%

<u>REF.</u>	<u>REFERENCIA SIGPAC</u>	<u>CULTIVO DESCRIPCIÓN CULTIVO</u>	<u>S/R</u>	<u>PENDIENTE MEDIA (%)</u>	<u>SUP. COMPROM.</u> <u>(ha)</u>
2361519	14-054-052-00048-002	101000 OLIVAR-SIN VARIEDAD	S	50,97	14,45
2361528	14-054-052-00049-003	101000 OLIVAR-SIN VARIEDAD	S	48,86	11,87
2361527	14-054-052-00049-005	101000 OLIVAR-SIN VARIEDAD	S	49,78	0,81
2361525	14-054-056-00035-004	101000 OLIVAR-SIN VARIEDAD	S	30,94	0,87
2361526	14-054-056-00043-001	101000 OLIVAR-SIN VARIEDAD	S	44,67	8,98
2361522	14-054-056-00046-001	101000 OLIVAR-SIN VARIEDAD	S	45,67	0,68

REF.	REFERENCIA SIGPAC	CULTIVO	DESCRIPCIÓN CULTIVO	S/R	PENDIENTE	SUP.
					MEDIA (%)	COMPROM.
						(ha)
2361520	14-054-056-00046-003	101000	OLIVAR-SIN VARIEDAD	S	52,07	0,09
2361521	14-054-056-00049-002	101000	OLIVAR-SIN VARIEDAD	S	43,39	11,16
2361523	14-054-056-00049-008	101000	OLIVAR-SIN VARIEDAD	S	49,88	0,02

**Porcentaje de superficie determinada en Red Natura 2000****PUNTOS:** 1,30 29.53%

REF.	REFERENCIA SIGPAC	CULTIVO	DESCRIPCIÓN CULTIVO	S/R	SUP.	SUP.
					COMPROM.	CUMPLE
					(ha)	(ha)
2361519	14-054-052-00048-002	101000	OLIVAR-SIN VARIEDAD	S	14,45	14,45
2361528	14-054-052-00049-003	101000	OLIVAR-SIN VARIEDAD	S	11,87	0,00
2361527	14-054-052-00049-005	101000	OLIVAR-SIN VARIEDAD	S	0,81	0,00
2361525	14-054-056-00035-004	101000	OLIVAR-SIN VARIEDAD	S	0,87	0,00
2361526	14-054-056-00043-001	101000	OLIVAR-SIN VARIEDAD	S	8,98	0,00
2361522	14-054-056-00046-001	101000	OLIVAR-SIN VARIEDAD	S	0,68	0,00
2361520	14-054-056-00046-003	101000	OLIVAR-SIN VARIEDAD	S	0,09	0,00
2361521	14-054-056-00049-002	101000	OLIVAR-SIN VARIEDAD	S	11,16	0,00
2361523	14-054-056-00049-008	101000	OLIVAR-SIN VARIEDAD	S	0,02	0,00



<u>APELLIDOS Y NOMBRE / RAZÓN SOCIAL</u>			<u>NIF</u>	<u>EXPEDIENTE</u>	<u>SUP. COMPROMETIDA</u>				
					<u>(ha)</u>				
ARROYO GARCIA SEVERO			75693167Y	3000896	37.81				
<u>RESOLUCIÓN</u>									
ADMITIDO									
<u>IMPORTES POR ANUALIDAD</u>									
			<u>2015</u>	<u>2016</u>	<u>2017</u>	<u>2018</u>	<u>2019</u>		
IMPORTE MÁXIMO SUBVENCIONABLE			4.315,63 €	4.315,63 €	4.315,63 €	4.315,63 €	4.315,63 €		
IMPORTE MEDIO DE TRANSFERENCIA (€/ha)			114,14 €	114,14 €	114,14 €	114,14 €	114,14 €		
<u>RECINTOS COMPROMETIDOS</u>									
<u>REF.</u>	<u>REFERENCIA SIGPAC</u>	<u>CULTIVO</u>	<u>DESCRIPCIÓN CULTIVO</u>	<u>S/R</u>	<u>PEND. MEDIA (%)</u>	<u>SUP. DEC. ADMIN. (ha)</u>	<u>SUP. CERT. (ha)</u>	<u>SUP. CAMPO (ha)</u>	<u>SUP. COMPROM. (ha)</u>
2572870	14-006-013-00024-010	101000	OLIVAR-SIN VARIEDAD	S	32,58	4,35	8,70		4,35
2572871	14-006-013-00024-005	101000	OLIVAR-SIN VARIEDAD	S	44,54	0,44	0,88		0,44
2572872	14-006-013-00023-001	101000	OLIVAR-SIN VARIEDAD	S	43,64	17,11	34,22		17,11
2572873	14-006-013-00024-003	101000	OLIVAR-SIN VARIEDAD	S	50,62	10,70	21,40		10,70
2572874	14-006-013-00024-009	101000	OLIVAR-SIN VARIEDAD	S	31,38	0,03	0,06		0,03
2572875	14-006-013-00024-037	101000	OLIVAR-SIN VARIEDAD	S	20,24	2,16	4,50		2,16
2572876	14-006-013-00024-019	101000	OLIVAR-SIN VARIEDAD	S	23,20	0,05	0,10		0,05
2572878	14-006-013-00024-006	101000	OLIVAR-SIN VARIEDAD	S	31,19	0,66	1,32		0,66
2572879	14-054-047-00002-007	101000	OLIVAR-SIN VARIEDAD	S	32,06	0,22	0,66		0,22
2572883	14-006-013-00024-007	101000	OLIVAR-SIN VARIEDAD	S	35,66	0,24	0,48		0,24
2572884	14-006-013-00023-005	101000	OLIVAR-SIN VARIEDAD	S	51,47	1,85	3,70		1,85

INCIDENCIASINCIDENCIA DESCRIPCIÓN

226 Recinto abandonado según SIGPAC por el que solicita alguna ayuda.  
Ref:2572877 Recinto:14-006-013-00024-039 Cultivo:101000 OLIVAR-SIN VARIEDAD Secano

**RESUMEN CRITERIOS DE SELECCIÓN**

<b>10.1.12 Agricultura de montaña con orientación ecológica en olivar</b>		<b>PUNTOS: 10,00</b>	
		<b>PUNTOS</b>	
Solicitantes de la medida 11, específica para la conversión o mantenimiento en agricultura ecológica		3,00	S
Porcentaje de superficie determinada en zonas con limitaciones naturales u otras limitaciones específicas ubicadas en las zonas de montaña		4,00	100.0%
Porcentaje de superficie determinada situada en zonas RAMSAR		0,00	0.0%
Porcentaje de superficie determinada en zonas vulnerables a la contaminación por nitratos		0,00	0.0%
Mayor pendiente media		3,00	43.03%
Porcentaje de superficie determinada en Red Natura 2000		0,00	0.0%



**DETALLE CRITERIOS DE SELECCIÓN****10.1.12 Agricultura de montaña con orientación ecológica en olivar****PUNTOS:** 10,00**Solicitantes de la medida 11, específica para la conversión o mantenimiento en agricultura ecológica****PUNTOS:** 3,00 S**Porcentaje de superficie determinada en zonas con limitaciones naturales u otras limitaciones específicas ubicadas en las zonas de montaña****PUNTOS:** 4,00 100.0%

<u>REF.</u>	<u>REFERENCIA SIGPAC</u>	<u>CULTIVO DESCRIPCIÓN CULTIVO</u>	<u>S/R</u>	<u>SUP. COMPROM.</u> <u>(ha)</u>	<u>SUP. CUMPLE</u> <u>(ha)</u>
2572872	14-006-013-00023-001	101000 OLIVAR-SIN VARIEDAD	S	17,11	17,11
2572884	14-006-013-00023-005	101000 OLIVAR-SIN VARIEDAD	S	1,85	1,85
2572873	14-006-013-00024-003	101000 OLIVAR-SIN VARIEDAD	S	10,70	10,70
2572871	14-006-013-00024-005	101000 OLIVAR-SIN VARIEDAD	S	0,44	0,44
2572878	14-006-013-00024-006	101000 OLIVAR-SIN VARIEDAD	S	0,66	0,66
2572883	14-006-013-00024-007	101000 OLIVAR-SIN VARIEDAD	S	0,24	0,24
2572874	14-006-013-00024-009	101000 OLIVAR-SIN VARIEDAD	S	0,03	0,03
2572870	14-006-013-00024-010	101000 OLIVAR-SIN VARIEDAD	S	4,35	4,35
2572876	14-006-013-00024-019	101000 OLIVAR-SIN VARIEDAD	S	0,05	0,05
2572875	14-006-013-00024-037	101000 OLIVAR-SIN VARIEDAD	S	2,16	2,16
2572879	14-054-047-00002-007	101000 OLIVAR-SIN VARIEDAD	S	0,22	0,22

**Porcentaje de superficie determinada situada en zonas RAMSAR****PUNTOS:** 0,00 0.0%

<u>REF.</u>	<u>REFERENCIA SIGPAC</u>	<u>CULTIVO DESCRIPCIÓN CULTIVO</u>	<u>S/R</u>	<u>SUP. COMPROM.</u> <u>(ha)</u>	<u>SUP. CUMPLE</u> <u>(ha)</u>
2572872	14-006-013-00023-001	101000 OLIVAR-SIN VARIEDAD	S	17,11	0,00
2572884	14-006-013-00023-005	101000 OLIVAR-SIN VARIEDAD	S	1,85	0,00
2572873	14-006-013-00024-003	101000 OLIVAR-SIN VARIEDAD	S	10,70	0,00
2572871	14-006-013-00024-005	101000 OLIVAR-SIN VARIEDAD	S	0,44	0,00
2572878	14-006-013-00024-006	101000 OLIVAR-SIN VARIEDAD	S	0,66	0,00
2572883	14-006-013-00024-007	101000 OLIVAR-SIN VARIEDAD	S	0,24	0,00
2572874	14-006-013-00024-009	101000 OLIVAR-SIN VARIEDAD	S	0,03	0,00
2572870	14-006-013-00024-010	101000 OLIVAR-SIN VARIEDAD	S	4,35	0,00
2572876	14-006-013-00024-019	101000 OLIVAR-SIN VARIEDAD	S	0,05	0,00
2572875	14-006-013-00024-037	101000 OLIVAR-SIN VARIEDAD	S	2,16	0,00
2572879	14-054-047-00002-007	101000 OLIVAR-SIN VARIEDAD	S	0,22	0,00

**Porcentaje de superficie determinada en zonas vulnerables a la contaminación por nitratos****PUNTOS:** 0,00 0.0%

<u>REF.</u>	<u>REFERENCIA SIGPAC</u>	<u>CULTIVO DESCRIPCIÓN CULTIVO</u>	<u>S/R</u>	<u>SUP. COMPROM.</u> <u>(ha)</u>	<u>SUP. CUMPLE</u> <u>(ha)</u>
2572872	14-006-013-00023-001	101000 OLIVAR-SIN VARIEDAD	S	17,11	0,00
2572884	14-006-013-00023-005	101000 OLIVAR-SIN VARIEDAD	S	1,85	0,00
2572873	14-006-013-00024-003	101000 OLIVAR-SIN VARIEDAD	S	10,70	0,00
2572871	14-006-013-00024-005	101000 OLIVAR-SIN VARIEDAD	S	0,44	0,00
2572878	14-006-013-00024-006	101000 OLIVAR-SIN VARIEDAD	S	0,66	0,00
2572883	14-006-013-00024-007	101000 OLIVAR-SIN VARIEDAD	S	0,24	0,00
2572874	14-006-013-00024-009	101000 OLIVAR-SIN VARIEDAD	S	0,03	0,00
2572870	14-006-013-00024-010	101000 OLIVAR-SIN VARIEDAD	S	4,35	0,00
2572876	14-006-013-00024-019	101000 OLIVAR-SIN VARIEDAD	S	0,05	0,00
2572875	14-006-013-00024-037	101000 OLIVAR-SIN VARIEDAD	S	2,16	0,00
2572879	14-054-047-00002-007	101000 OLIVAR-SIN VARIEDAD	S	0,22	0,00

**Mayor pendiente media****PUNTOS:** 3,00 43.03%

<u>REF.</u>	<u>REFERENCIA SIGPAC</u>	<u>CULTIVO DESCRIPCIÓN CULTIVO</u>	<u>S/R</u>	<u>PENDIENTE MEDIA (%)</u>	<u>SUP. COMPROM.</u> <u>(ha)</u>
-------------	--------------------------	------------------------------------	------------	----------------------------	-------------------------------------

REF.	REFERENCIA SIGPAC	CULTIVO	DESCRIPCIÓN CULTIVO	S/R	PENDIENTE	SUP.
					MEDIA (%)	COMPROM.
						(ha)
2572872	14-006-013-00023-001	101000	OLIVAR-SIN VARIEDAD	S	43,64	17,11
2572884	14-006-013-00023-005	101000	OLIVAR-SIN VARIEDAD	S	51,47	1,85
2572873	14-006-013-00024-003	101000	OLIVAR-SIN VARIEDAD	S	50,62	10,70
2572871	14-006-013-00024-005	101000	OLIVAR-SIN VARIEDAD	S	44,54	0,44
2572878	14-006-013-00024-006	101000	OLIVAR-SIN VARIEDAD	S	31,19	0,66
2572883	14-006-013-00024-007	101000	OLIVAR-SIN VARIEDAD	S	35,66	0,24
2572874	14-006-013-00024-009	101000	OLIVAR-SIN VARIEDAD	S	31,38	0,03
2572870	14-006-013-00024-010	101000	OLIVAR-SIN VARIEDAD	S	32,58	4,35
2572876	14-006-013-00024-019	101000	OLIVAR-SIN VARIEDAD	S	23,20	0,05
2572875	14-006-013-00024-037	101000	OLIVAR-SIN VARIEDAD	S	20,24	2,16
2572879	14-054-047-00002-007	101000	OLIVAR-SIN VARIEDAD	S	32,06	0,22

## Porcentaje de superficie determinada en Red Natura 2000

PUNTOS: 0,00 0.0%

REF.	REFERENCIA SIGPAC	CULTIVO	DESCRIPCIÓN CULTIVO	S/R	SUP.	SUP.
					COMPROM.	CUMPLE
					(ha)	(ha)
2572872	14-006-013-00023-001	101000	OLIVAR-SIN VARIEDAD	S	17,11	0,00
2572884	14-006-013-00023-005	101000	OLIVAR-SIN VARIEDAD	S	1,85	0,00
2572873	14-006-013-00024-003	101000	OLIVAR-SIN VARIEDAD	S	10,70	0,00
2572871	14-006-013-00024-005	101000	OLIVAR-SIN VARIEDAD	S	0,44	0,00
2572878	14-006-013-00024-006	101000	OLIVAR-SIN VARIEDAD	S	0,66	0,00
2572883	14-006-013-00024-007	101000	OLIVAR-SIN VARIEDAD	S	0,24	0,00
2572874	14-006-013-00024-009	101000	OLIVAR-SIN VARIEDAD	S	0,03	0,00
2572870	14-006-013-00024-010	101000	OLIVAR-SIN VARIEDAD	S	4,35	0,00
2572876	14-006-013-00024-019	101000	OLIVAR-SIN VARIEDAD	S	0,05	0,00
2572875	14-006-013-00024-037	101000	OLIVAR-SIN VARIEDAD	S	2,16	0,00
2572879	14-054-047-00002-007	101000	OLIVAR-SIN VARIEDAD	S	0,22	0,00



				<b>SUP. COMPROMETIDA</b>						
<b>APELLIDOS Y NOMBRE / RAZÓN SOCIAL</b>			<b>NIF</b>	<b>EXPEDIENTE</b>	<b>(ha)</b>					
ARROYO HONDO, CB			E14965677	3041507	22.68					
<b>RESOLUCIÓN ADMITIDO</b>										
<b>IMPORTE MEDIO DE TRANSFERENCIA (€/ha)</b>										
			<b>2015</b>	<b>2016</b>	<b>2017</b>	<b>2018</b>	<b>2019</b>			
<b>IMPORTE MÁXIMO SUBVENCIONABLE</b>			2.588,70 €	2.588,70 €	2.588,70 €	2.588,70 €	2.588,70 €			
<b>IMPORTE MEDIO DE TRANSFERENCIA (€/ha)</b>			114,14 €	114,14 €	114,14 €	114,14 €	114,14 €			
<b>RECINTOS COMPROMETIDOS</b>										
<b>REF.</b>	<b>REFERENCIA SIGPAC</b>	<b>CULTIVO</b>	<b>DESCRIPCIÓN CULTIVO</b>	<b>S/R</b>	<b>PEND. MEDIA (%)</b>	<b>SUP. DEC. ADMIN. (ha)</b>	<b>SUP. CERT. (ha)</b>	<b>SUP. CAMPO (ha)</b>	<b>SUP. COMPROM. (ha)</b>	
2658152	14-047-009-00233-001	101000	OLIVAR-SIN VARIEDAD	S	31,86	1,49	1,49		1,49	
2658153	14-047-009-00239-006	101000	OLIVAR-SIN VARIEDAD	S	24,59	0,21	0,21		0,21	
2658154	14-047-009-00241-002	101000	OLIVAR-SIN VARIEDAD	S	38,90	2,49	2,49		2,49	
2658155	14-047-009-00244-002	101000	OLIVAR-SIN VARIEDAD	S	37,11	8,37	8,37		8,37	
2658156	14-047-009-00239-003	101000	OLIVAR-SIN VARIEDAD	S	36,21	0,17	0,17		0,17	
2658157	14-047-009-00239-004	101000	OLIVAR-SIN VARIEDAD	S	25,32	0,25	0,25		0,25	
2658158	14-047-009-00241-004	101000	OLIVAR-SIN VARIEDAD	S	40,92	1,17	1,17		1,17	
2658159	14-047-009-00238-001	101000	OLIVAR-SIN VARIEDAD	S	35,14	3,33	3,33		3,33	
2658160	14-047-009-00238-004	101000	OLIVAR-SIN VARIEDAD	S	41,86	0,26	0,26		0,26	
2658161	14-047-009-00238-003	101000	OLIVAR-SIN VARIEDAD	S	41,01	0,52	0,52		0,52	
2658162	14-047-009-00241-003	101000	OLIVAR-SIN VARIEDAD	S	21,94	0,24	0,24		0,24	
2658163	14-047-009-00239-002	101000	OLIVAR-SIN VARIEDAD	S	32,26	3,46	3,46		3,46	
2658164	14-047-023-00008-002	101000	OLIVAR-SIN VARIEDAD	S	35,97	0,40	0,40		0,40	
2658165	14-047-009-00240-001	101000	OLIVAR-SIN VARIEDAD	S	38,02	0,23	0,23		0,23	
2658166	14-047-023-00008-003	101000	OLIVAR-SIN VARIEDAD	S	23,89	0,09	0,09		0,09	

**RESUMEN CRITERIOS DE SELECCIÓN**

<b>10.1.12 Agricultura de montaña con orientación ecológica en olivar</b>		<b>PUNTOS: 14,00</b>	
		<b>PUNTOS</b>	
<b>Solicitantes de la medida 11, específica para la conversión o mantenimiento en agricultura ecológica</b>		3,00	S
<b>Porcentaje de superficie determinada en zonas con limitaciones naturales u otras limitaciones específicas ubicadas en las zonas de montaña</b>		4,00	100.0%
<b>Porcentaje de superficie determinada situada en zonas RAMSAR</b>		0,00	0.0%
<b>Porcentaje de superficie determinada en zonas vulnerables a la contaminación por nitratos</b>		0,00	0.0%
<b>Mayor pendiente media</b>		3,00	35.8%
<b>Porcentaje de superficie determinada en Red Natura 2000</b>		4,00	100.0%



**DETALLE CRITERIOS DE SELECCIÓN****10.1.12 Agricultura de montaña con orientación ecológica en olivar****PUNTOS:** 14,00**Solicitantes de la medida 11, específica para la conversión o mantenimiento en agricultura ecológica****PUNTOS:** 3,00 S**Porcentaje de superficie determinada en zonas con limitaciones naturales u otras limitaciones específicas ubicadas en las zonas de montaña****PUNTOS:** 4,00 100.0%

<u>REF.</u>	<u>REFERENCIA SIGPAC</u>	<u>CULTIVO DESCRIPCIÓN CULTIVO</u>	<u>S/R</u>	<u>SUP. COMPROM.</u> <u>(ha)</u>	<u>SUP. CUMPLE</u> <u>(ha)</u>
2658152	14-047-009-00233-001	101000 OLIVAR-SIN VARIEDAD	S	1,49	1,49
2658159	14-047-009-00238-001	101000 OLIVAR-SIN VARIEDAD	S	3,33	3,33
2658161	14-047-009-00238-003	101000 OLIVAR-SIN VARIEDAD	S	0,52	0,52
2658160	14-047-009-00238-004	101000 OLIVAR-SIN VARIEDAD	S	0,26	0,26
2658163	14-047-009-00239-002	101000 OLIVAR-SIN VARIEDAD	S	3,46	3,46
2658156	14-047-009-00239-003	101000 OLIVAR-SIN VARIEDAD	S	0,17	0,17
2658157	14-047-009-00239-004	101000 OLIVAR-SIN VARIEDAD	S	0,25	0,25
2658153	14-047-009-00239-006	101000 OLIVAR-SIN VARIEDAD	S	0,21	0,21
2658165	14-047-009-00240-001	101000 OLIVAR-SIN VARIEDAD	S	0,23	0,23
2658154	14-047-009-00241-002	101000 OLIVAR-SIN VARIEDAD	S	2,49	2,49
2658162	14-047-009-00241-003	101000 OLIVAR-SIN VARIEDAD	S	0,24	0,24
2658158	14-047-009-00241-004	101000 OLIVAR-SIN VARIEDAD	S	1,17	1,17
2658155	14-047-009-00244-002	101000 OLIVAR-SIN VARIEDAD	S	8,37	8,37
2658164	14-047-023-00008-002	101000 OLIVAR-SIN VARIEDAD	S	0,40	0,40
2658166	14-047-023-00008-003	101000 OLIVAR-SIN VARIEDAD	S	0,09	0,09

**Porcentaje de superficie determinada situada en zonas RAMSAR****PUNTOS:** 0,00 0.0%

<u>REF.</u>	<u>REFERENCIA SIGPAC</u>	<u>CULTIVO DESCRIPCIÓN CULTIVO</u>	<u>S/R</u>	<u>SUP. COMPROM.</u> <u>(ha)</u>	<u>SUP. CUMPLE</u> <u>(ha)</u>
2658152	14-047-009-00233-001	101000 OLIVAR-SIN VARIEDAD	S	1,49	0,00
2658159	14-047-009-00238-001	101000 OLIVAR-SIN VARIEDAD	S	3,33	0,00
2658161	14-047-009-00238-003	101000 OLIVAR-SIN VARIEDAD	S	0,52	0,00
2658160	14-047-009-00238-004	101000 OLIVAR-SIN VARIEDAD	S	0,26	0,00
2658163	14-047-009-00239-002	101000 OLIVAR-SIN VARIEDAD	S	3,46	0,00
2658156	14-047-009-00239-003	101000 OLIVAR-SIN VARIEDAD	S	0,17	0,00
2658157	14-047-009-00239-004	101000 OLIVAR-SIN VARIEDAD	S	0,25	0,00
2658153	14-047-009-00239-006	101000 OLIVAR-SIN VARIEDAD	S	0,21	0,00
2658165	14-047-009-00240-001	101000 OLIVAR-SIN VARIEDAD	S	0,23	0,00
2658154	14-047-009-00241-002	101000 OLIVAR-SIN VARIEDAD	S	2,49	0,00
2658162	14-047-009-00241-003	101000 OLIVAR-SIN VARIEDAD	S	0,24	0,00
2658158	14-047-009-00241-004	101000 OLIVAR-SIN VARIEDAD	S	1,17	0,00
2658155	14-047-009-00244-002	101000 OLIVAR-SIN VARIEDAD	S	8,37	0,00
2658164	14-047-023-00008-002	101000 OLIVAR-SIN VARIEDAD	S	0,40	0,00
2658166	14-047-023-00008-003	101000 OLIVAR-SIN VARIEDAD	S	0,09	0,00

**Porcentaje de superficie determinada en zonas vulnerables a la contaminación por nitratos****PUNTOS:** 0,00 0.0%

<u>REF.</u>	<u>REFERENCIA SIGPAC</u>	<u>CULTIVO DESCRIPCIÓN CULTIVO</u>	<u>S/R</u>	<u>SUP. COMPROM.</u> <u>(ha)</u>	<u>SUP. CUMPLE</u> <u>(ha)</u>
2658152	14-047-009-00233-001	101000 OLIVAR-SIN VARIEDAD	S	1,49	0,00
2658159	14-047-009-00238-001	101000 OLIVAR-SIN VARIEDAD	S	3,33	0,00
2658161	14-047-009-00238-003	101000 OLIVAR-SIN VARIEDAD	S	0,52	0,00
2658160	14-047-009-00238-004	101000 OLIVAR-SIN VARIEDAD	S	0,26	0,00
2658163	14-047-009-00239-002	101000 OLIVAR-SIN VARIEDAD	S	3,46	0,00
2658156	14-047-009-00239-003	101000 OLIVAR-SIN VARIEDAD	S	0,17	0,00
2658157	14-047-009-00239-004	101000 OLIVAR-SIN VARIEDAD	S	0,25	0,00
2658153	14-047-009-00239-006	101000 OLIVAR-SIN VARIEDAD	S	0,21	0,00
2658165	14-047-009-00240-001	101000 OLIVAR-SIN VARIEDAD	S	0,23	0,00



REF.	REFERENCIA SIGPAC	CULTIVO	DESCRIPCIÓN CULTIVO	S/R	SUP.	SUP.
					COMPROM.	CUMPLE
					(ha)	(ha)
2658154	14-047-009-00241-002	101000	OLIVAR-SIN VARIEDAD	S	2,49	0,00
2658162	14-047-009-00241-003	101000	OLIVAR-SIN VARIEDAD	S	0,24	0,00
2658158	14-047-009-00241-004	101000	OLIVAR-SIN VARIEDAD	S	1,17	0,00
2658155	14-047-009-00244-002	101000	OLIVAR-SIN VARIEDAD	S	8,37	0,00
2658164	14-047-023-00008-002	101000	OLIVAR-SIN VARIEDAD	S	0,40	0,00
2658166	14-047-023-00008-003	101000	OLIVAR-SIN VARIEDAD	S	0,09	0,00

**Mayor pendiente media**

PUNTOS: 3,00 35.8%

REF.	REFERENCIA SIGPAC	CULTIVO	DESCRIPCIÓN CULTIVO	S/R	PENDIENTE	SUP.
					MEDIA (%)	COMPROM.
					(ha)	(ha)
2658152	14-047-009-00233-001	101000	OLIVAR-SIN VARIEDAD	S	31,86	1,49
2658159	14-047-009-00238-001	101000	OLIVAR-SIN VARIEDAD	S	35,14	3,33
2658161	14-047-009-00238-003	101000	OLIVAR-SIN VARIEDAD	S	41,01	0,52
2658160	14-047-009-00238-004	101000	OLIVAR-SIN VARIEDAD	S	41,86	0,26
2658163	14-047-009-00239-002	101000	OLIVAR-SIN VARIEDAD	S	32,26	3,46
2658156	14-047-009-00239-003	101000	OLIVAR-SIN VARIEDAD	S	36,21	0,17
2658157	14-047-009-00239-004	101000	OLIVAR-SIN VARIEDAD	S	25,32	0,25
2658153	14-047-009-00239-006	101000	OLIVAR-SIN VARIEDAD	S	24,59	0,21
2658165	14-047-009-00240-001	101000	OLIVAR-SIN VARIEDAD	S	38,02	0,23
2658154	14-047-009-00241-002	101000	OLIVAR-SIN VARIEDAD	S	38,90	2,49
2658162	14-047-009-00241-003	101000	OLIVAR-SIN VARIEDAD	S	21,94	0,24
2658158	14-047-009-00241-004	101000	OLIVAR-SIN VARIEDAD	S	40,92	1,17
2658155	14-047-009-00244-002	101000	OLIVAR-SIN VARIEDAD	S	37,11	8,37
2658164	14-047-023-00008-002	101000	OLIVAR-SIN VARIEDAD	S	35,97	0,40
2658166	14-047-023-00008-003	101000	OLIVAR-SIN VARIEDAD	S	23,89	0,09

**Porcentaje de superficie determinada en Red Natura 2000**

PUNTOS: 4,00 100.0%

REF.	REFERENCIA SIGPAC	CULTIVO	DESCRIPCIÓN CULTIVO	S/R	SUP.	SUP.
					COMPROM.	CUMPLE
					(ha)	(ha)
2658152	14-047-009-00233-001	101000	OLIVAR-SIN VARIEDAD	S	1,49	1,49
2658159	14-047-009-00238-001	101000	OLIVAR-SIN VARIEDAD	S	3,33	3,33
2658161	14-047-009-00238-003	101000	OLIVAR-SIN VARIEDAD	S	0,52	0,52
2658160	14-047-009-00238-004	101000	OLIVAR-SIN VARIEDAD	S	0,26	0,26
2658163	14-047-009-00239-002	101000	OLIVAR-SIN VARIEDAD	S	3,46	3,46
2658156	14-047-009-00239-003	101000	OLIVAR-SIN VARIEDAD	S	0,17	0,17
2658157	14-047-009-00239-004	101000	OLIVAR-SIN VARIEDAD	S	0,25	0,25
2658153	14-047-009-00239-006	101000	OLIVAR-SIN VARIEDAD	S	0,21	0,21
2658165	14-047-009-00240-001	101000	OLIVAR-SIN VARIEDAD	S	0,23	0,23
2658154	14-047-009-00241-002	101000	OLIVAR-SIN VARIEDAD	S	2,49	2,49
2658162	14-047-009-00241-003	101000	OLIVAR-SIN VARIEDAD	S	0,24	0,24
2658158	14-047-009-00241-004	101000	OLIVAR-SIN VARIEDAD	S	1,17	1,17
2658155	14-047-009-00244-002	101000	OLIVAR-SIN VARIEDAD	S	8,37	8,37
2658164	14-047-023-00008-002	101000	OLIVAR-SIN VARIEDAD	S	0,40	0,40
2658166	14-047-023-00008-003	101000	OLIVAR-SIN VARIEDAD	S	0,09	0,09



<u>APELLIDOS Y NOMBRE / RAZÓN SOCIAL</u>		<u>NIF</u>	<u>EXPEDIENTE</u>	<u>SUP. COMPROMETIDA</u>				
				<u>(ha)</u>				
ARROYO MOLINA EVA		75706655Q	3001035	10.96				
<b>RESOLUCIÓN ADMITIDO</b>								
<b>IMPORTE POR ANUALIDAD</b>								
		<b>2015</b>	<b>2016</b>	<b>2017</b>	<b>2018</b>	<b>2019</b>		
IMPORTE MÁXIMO SUBVENCIONABLE		1.250,97 €	1.250,97 €	1.250,97 €	1.250,97 €	1.250,97 €		
IMPORTE MEDIO DE TRANSFERENCIA (€/ha)		114,14 €	114,14 €	114,14 €	114,14 €	114,14 €		
<b>RECINTOS COMPROMETIDOS</b>								
<u>REF.</u>	<u>REFERENCIA SIGPAC</u>	<u>CULTIVO</u>	<u>DESCRIPCIÓN CULTIVO</u>	<u>PEND. MEDIA</u>	<u>SUP. DEC. ADMIN.</u>	<u>SUP. CERT.</u>	<u>SUP. CAMPO</u>	<u>SUP. COMPROM.</u>
				<u>S/R</u>	<u>(%)</u>	<u>(ha)</u>	<u>(ha)</u>	<u>(ha)</u>
2573058	14-054-047-00002-073	101000	OLIVAR-SIN VARIEDAD	S	28,40	1,56	3,12	1,56
2573059	14-054-047-00002-042	101000	OLIVAR-SIN VARIEDAD	S	29,91	2,19	4,38	2,19
2573060	14-054-047-00029-005	101000	OLIVAR-SIN VARIEDAD	S	34,18	7,21	14,42	7,21

### RESUMEN CRITERIOS DE SELECCIÓN

<b>10.1.12 Agricultura de montaña con orientación ecológica en olivar</b>		<b>PUNTOS: 10,00</b>	
		<b>PUNTOS</b>	
Solicitantes de la medida 11, específica para la conversión o mantenimiento en agricultura ecológica		3,00	S
Porcentaje de superficie determinada en zonas con limitaciones naturales u otras limitaciones específicas ubicadas en las zonas de montaña		4,00	100.0%
Porcentaje de superficie determinada situada en zonas RAMSAR		0,00	0.0%
Porcentaje de superficie determinada en zonas vulnerables a la contaminación por nitratos		0,00	0.0%
Mayor pendiente media		3,00	32.5%
Porcentaje de superficie determinada en Red Natura 2000		0,00	0.0%



**DETALLE CRITERIOS DE SELECCIÓN****10.1.12 Agricultura de montaña con orientación ecológica en olivar****PUNTOS:** 10,00**Solicitantes de la medida 11, específica para la conversión o mantenimiento en agricultura ecológica****PUNTOS:** 3,00 S**Porcentaje de superficie determinada en zonas con limitaciones naturales u otras limitaciones específicas ubicadas en las zonas de montaña****PUNTOS:** 4,00 100.0%

<u>REF.</u>	<u>REFERENCIA SIGPAC</u>	<u>CULTIVO</u>	<u>DESCRIPCIÓN CULTIVO</u>	<u>S/R</u>	<u>SUP. COMPROM.</u> <u>(ha)</u>	<u>SUP. CUMPLE</u> <u>(ha)</u>
2573059	14-054-047-00002-042	101000	OLIVAR-SIN VARIEDAD	S	2,19	2,19
2573058	14-054-047-00002-073	101000	OLIVAR-SIN VARIEDAD	S	1,56	1,56
2573060	14-054-047-00029-005	101000	OLIVAR-SIN VARIEDAD	S	7,21	7,21

**Porcentaje de superficie determinada situada en zonas RAMSAR****PUNTOS:** 0,00 0.0%

<u>REF.</u>	<u>REFERENCIA SIGPAC</u>	<u>CULTIVO</u>	<u>DESCRIPCIÓN CULTIVO</u>	<u>S/R</u>	<u>SUP. COMPROM.</u> <u>(ha)</u>	<u>SUP. CUMPLE</u> <u>(ha)</u>
2573059	14-054-047-00002-042	101000	OLIVAR-SIN VARIEDAD	S	2,19	0,00
2573058	14-054-047-00002-073	101000	OLIVAR-SIN VARIEDAD	S	1,56	0,00
2573060	14-054-047-00029-005	101000	OLIVAR-SIN VARIEDAD	S	7,21	0,00

**Porcentaje de superficie determinada en zonas vulnerables a la contaminación por nitratos****PUNTOS:** 0,00 0.0%

<u>REF.</u>	<u>REFERENCIA SIGPAC</u>	<u>CULTIVO</u>	<u>DESCRIPCIÓN CULTIVO</u>	<u>S/R</u>	<u>SUP. COMPROM.</u> <u>(ha)</u>	<u>SUP. CUMPLE</u> <u>(ha)</u>
2573059	14-054-047-00002-042	101000	OLIVAR-SIN VARIEDAD	S	2,19	0,00
2573058	14-054-047-00002-073	101000	OLIVAR-SIN VARIEDAD	S	1,56	0,00
2573060	14-054-047-00029-005	101000	OLIVAR-SIN VARIEDAD	S	7,21	0,00

**Mayor pendiente media****PUNTOS:** 3,00 32.5%

<u>REF.</u>	<u>REFERENCIA SIGPAC</u>	<u>CULTIVO</u>	<u>DESCRIPCIÓN CULTIVO</u>	<u>S/R</u>	<u>PENDIENTE MEDIA (%)</u>	<u>SUP. COMPROM.</u> <u>(ha)</u>
2573059	14-054-047-00002-042	101000	OLIVAR-SIN VARIEDAD	S	29,91	2,19
2573058	14-054-047-00002-073	101000	OLIVAR-SIN VARIEDAD	S	28,40	1,56
2573060	14-054-047-00029-005	101000	OLIVAR-SIN VARIEDAD	S	34,18	7,21

**Porcentaje de superficie determinada en Red Natura 2000****PUNTOS:** 0,00 0.0%

<u>REF.</u>	<u>REFERENCIA SIGPAC</u>	<u>CULTIVO</u>	<u>DESCRIPCIÓN CULTIVO</u>	<u>S/R</u>	<u>SUP. COMPROM.</u> <u>(ha)</u>	<u>SUP. CUMPLE</u> <u>(ha)</u>
2573059	14-054-047-00002-042	101000	OLIVAR-SIN VARIEDAD	S	2,19	0,00
2573058	14-054-047-00002-073	101000	OLIVAR-SIN VARIEDAD	S	1,56	0,00
2573060	14-054-047-00029-005	101000	OLIVAR-SIN VARIEDAD	S	7,21	0,00



<u>APELLIDOS Y NOMBRE / RAZÓN SOCIAL</u>		<u>NIF</u>	<u>EXPEDIENTE</u>	<u>SUP. COMPROMETIDA</u>				
				<u>(ha)</u>				
ARROYO MOLINA IVAN		30986574P	3000912	14.77				
<b>RESOLUCIÓN ADMITIDO</b>								
<b>IMPORTE POR ANUALIDAD</b>								
		<b>2015</b>	<b>2016</b>	<b>2017</b>	<b>2018</b>	<b>2019</b>		
IMPORTE MÁXIMO SUBVENCIONABLE		1.685,85 €	1.685,85 €	1.685,85 €	1.685,85 €	1.685,85 €		
IMPORTE MEDIO DE TRANSFERENCIA (€/ha)		114,14 €	114,14 €	114,14 €	114,14 €	114,14 €		
<b>RECINTOS COMPROMETIDOS</b>								
<u>REF.</u>	<u>REFERENCIA SIGPAC</u>	<u>CULTIVO</u>	<u>DESCRIPCIÓN CULTIVO</u>	<u>PEND. MEDIA</u>	<u>SUP. DEC. ADMIN.</u>	<u>SUP. CERT.</u>	<u>SUP. CAMPO</u>	<u>SUP. COMPROM.</u>
				<u>S/R</u>	<u>(%)</u>	<u>(ha)</u>	<u>(ha)</u>	<u>(ha)</u>
2572859	14-006-013-00013-002	101000	OLIVAR-SIN VARIEDAD	S	55,42	4,27	8,54	4,27
2572860	14-006-013-00014-004	101000	OLIVAR-SIN VARIEDAD	S	54,17	6,38	12,76	6,38
2572861	14-006-013-00014-001	101000	OLIVAR-SIN VARIEDAD	S	50,48	4,12	8,24	4,12

### RESUMEN CRITERIOS DE SELECCIÓN

<b>10.1.12 Agricultura de montaña con orientación ecológica en olivar</b>		<b>PUNTOS: 10,00</b>	
		<b>PUNTOS</b>	
Solicitantes de la medida 11, específica para la conversión o mantenimiento en agricultura ecológica		3,00	S
Porcentaje de superficie determinada en zonas con limitaciones naturales u otras limitaciones específicas ubicadas en las zonas de montaña		4,00	100.0%
Porcentaje de superficie determinada situada en zonas RAMSAR		0,00	0.0%
Porcentaje de superficie determinada en zonas vulnerables a la contaminación por nitratos		0,00	0.0%
Mayor pendiente media		3,00	53.5%
Porcentaje de superficie determinada en Red Natura 2000		0,00	0.0%



**DETALLE CRITERIOS DE SELECCIÓN****10.1.12 Agricultura de montaña con orientación ecológica en olivar****PUNTOS: 10,00****Solicitantes de la medida 11, específica para la conversión o mantenimiento en agricultura ecológica****PUNTOS: 3,00 S****Porcentaje de superficie determinada en zonas con limitaciones naturales u otras limitaciones específicas ubicadas en las zonas de montaña****PUNTOS: 4,00 100.0%**

<u>REF.</u>	<u>REFERENCIA SIGPAC</u>	<u>CULTIVO</u>	<u>DESCRIPCIÓN CULTIVO</u>	<u>S/R</u>	<u>SUP. COMPROM.</u> <u>(ha)</u>	<u>SUP. CUMPLE</u> <u>(ha)</u>
2572859	14-006-013-00013-002	101000	OLIVAR-SIN VARIEDAD	S	4,27	4,27
2572861	14-006-013-00014-001	101000	OLIVAR-SIN VARIEDAD	S	4,12	4,12
2572860	14-006-013-00014-004	101000	OLIVAR-SIN VARIEDAD	S	6,38	6,38

**Porcentaje de superficie determinada situada en zonas RAMSAR****PUNTOS: 0,00 0.0%**

<u>REF.</u>	<u>REFERENCIA SIGPAC</u>	<u>CULTIVO</u>	<u>DESCRIPCIÓN CULTIVO</u>	<u>S/R</u>	<u>SUP. COMPROM.</u> <u>(ha)</u>	<u>SUP. CUMPLE</u> <u>(ha)</u>
2572859	14-006-013-00013-002	101000	OLIVAR-SIN VARIEDAD	S	4,27	0,00
2572861	14-006-013-00014-001	101000	OLIVAR-SIN VARIEDAD	S	4,12	0,00
2572860	14-006-013-00014-004	101000	OLIVAR-SIN VARIEDAD	S	6,38	0,00

**Porcentaje de superficie determinada en zonas vulnerables a la contaminación por nitratos****PUNTOS: 0,00 0.0%**

<u>REF.</u>	<u>REFERENCIA SIGPAC</u>	<u>CULTIVO</u>	<u>DESCRIPCIÓN CULTIVO</u>	<u>S/R</u>	<u>SUP. COMPROM.</u> <u>(ha)</u>	<u>SUP. CUMPLE</u> <u>(ha)</u>
2572859	14-006-013-00013-002	101000	OLIVAR-SIN VARIEDAD	S	4,27	0,00
2572861	14-006-013-00014-001	101000	OLIVAR-SIN VARIEDAD	S	4,12	0,00
2572860	14-006-013-00014-004	101000	OLIVAR-SIN VARIEDAD	S	6,38	0,00

**Mayor pendiente media****PUNTOS: 3,00 53.5%**

<u>REF.</u>	<u>REFERENCIA SIGPAC</u>	<u>CULTIVO</u>	<u>DESCRIPCIÓN CULTIVO</u>	<u>S/R</u>	<u>PENDIENTE MEDIA (%)</u>	<u>SUP. COMPROM.</u> <u>(ha)</u>
2572859	14-006-013-00013-002	101000	OLIVAR-SIN VARIEDAD	S	55,42	4,27
2572861	14-006-013-00014-001	101000	OLIVAR-SIN VARIEDAD	S	50,48	4,12
2572860	14-006-013-00014-004	101000	OLIVAR-SIN VARIEDAD	S	54,17	6,38

**Porcentaje de superficie determinada en Red Natura 2000****PUNTOS: 0,00 0.0%**

<u>REF.</u>	<u>REFERENCIA SIGPAC</u>	<u>CULTIVO</u>	<u>DESCRIPCIÓN CULTIVO</u>	<u>S/R</u>	<u>SUP. COMPROM.</u> <u>(ha)</u>	<u>SUP. CUMPLE</u> <u>(ha)</u>
2572859	14-006-013-00013-002	101000	OLIVAR-SIN VARIEDAD	S	4,27	0,00
2572861	14-006-013-00014-001	101000	OLIVAR-SIN VARIEDAD	S	4,12	0,00
2572860	14-006-013-00014-004	101000	OLIVAR-SIN VARIEDAD	S	6,38	0,00



<u>APELLIDOS Y NOMBRE / RAZÓN SOCIAL</u>		<u>NIF</u>	<u>EXPEDIENTE</u>	<u>SUP. COMPROMETIDA</u>				
				<u>(ha)</u>				
ARROYO MOLINA SILVIA		80149600M	3001066	23.46				
<b>RESOLUCIÓN</b>								
<b>ADMITIDO</b>								
<b>IMPORTE POR ANUALIDAD</b>								
		<u>2015</u>	<u>2016</u>	<u>2017</u>	<u>2018</u>	<u>2019</u>		
IMPORTE MÁXIMO SUBVENCIONABLE		2.677,72 €	2.677,72 €	2.677,72 €	2.677,72 €	2.677,72 €		
IMPORTE MEDIO DE TRANSFERENCIA (€/ha)		114,14 €	114,14 €	114,14 €	114,14 €	114,14 €		
<b>RECINTOS COMPROMETIDOS</b>								
<u>REF.</u>	<u>REFERENCIA SIGPAC</u>	<u>CULTIVO</u>	<u>DESCRIPCIÓN CULTIVO</u>	<u>PEND. MEDIA</u>	<u>SUP. DEC. ADMIN.</u>	<u>SUP. CERT.</u>	<u>SUP. CAMPO</u>	<u>SUP. COMPROM.</u>
				<u>S/R</u>	<u>(%)</u>	<u>(ha)</u>	<u>(ha)</u>	<u>(ha)</u>
2337339	14-054-047-00029-002	101000	OLIVAR-SIN VARIEDAD	S	38,99	23,46	46,92	23,46

### RESUMEN CRITERIOS DE SELECCIÓN

<b>10.1.12 Agricultura de montaña con orientación ecológica en olivar</b>		<b>PUNTOS: 10,00</b>	
		<u>PUNTOS</u>	
Solicitantes de la medida 11, específica para la conversión o mantenimiento en agricultura ecológica		3,00	S
Porcentaje de superficie determinada en zonas con limitaciones naturales u otras limitaciones específicas ubicadas en las zonas de montaña		4,00	100.0%
Porcentaje de superficie determinada situada en zonas RAMSAR		0,00	0.0%
Porcentaje de superficie determinada en zonas vulnerables a la contaminación por nitratos		0,00	0.0%
Mayor pendiente media		3,00	38.99%
Porcentaje de superficie determinada en Red Natura 2000		0,00	0.0%



**DETALLE CRITERIOS DE SELECCIÓN****10.1.12 Agricultura de montaña con orientación ecológica en olivar PUNTOS: 10,00****Solicitantes de la medida 11, específica para la conversión o mantenimiento en agricultura ecológica PUNTOS: 3,00 S****Porcentaje de superficie determinada en zonas con limitaciones naturales u otras limitaciones específicas ubicadas en las zonas de montaña PUNTOS: 4,00 100.0%**

<u>REF.</u>	<u>REFERENCIA SIGPAC</u>	<u>CULTIVO DESCRIPCIÓN CULTIVO</u>	<u>S/R</u>	<u>SUP. COMPROM. (ha)</u>	<u>SUP. CUMPLE (ha)</u>
2337339	14-054-047-00029-002	101000 OLIVAR-SIN VARIEDAD	S	23,46	23,46

**Porcentaje de superficie determinada situada en zonas RAMSAR PUNTOS: 0,00 0.0%**

<u>REF.</u>	<u>REFERENCIA SIGPAC</u>	<u>CULTIVO DESCRIPCIÓN CULTIVO</u>	<u>S/R</u>	<u>SUP. COMPROM. (ha)</u>	<u>SUP. CUMPLE (ha)</u>
2337339	14-054-047-00029-002	101000 OLIVAR-SIN VARIEDAD	S	23,46	0,00

**Porcentaje de superficie determinada en zonas vulnerables a la contaminación por nitratos PUNTOS: 0,00 0.0%**

<u>REF.</u>	<u>REFERENCIA SIGPAC</u>	<u>CULTIVO DESCRIPCIÓN CULTIVO</u>	<u>S/R</u>	<u>SUP. COMPROM. (ha)</u>	<u>SUP. CUMPLE (ha)</u>
2337339	14-054-047-00029-002	101000 OLIVAR-SIN VARIEDAD	S	23,46	0,00

**Mayor pendiente media PUNTOS: 3,00 38.99%**

<u>REF.</u>	<u>REFERENCIA SIGPAC</u>	<u>CULTIVO DESCRIPCIÓN CULTIVO</u>	<u>S/R</u>	<u>PENDIENTE MEDIA (%)</u>	<u>SUP. COMPROM. (ha)</u>
2337339	14-054-047-00029-002	101000 OLIVAR-SIN VARIEDAD	S	38,99	23,46

**Porcentaje de superficie determinada en Red Natura 2000 PUNTOS: 0,00 0.0%**

<u>REF.</u>	<u>REFERENCIA SIGPAC</u>	<u>CULTIVO DESCRIPCIÓN CULTIVO</u>	<u>S/R</u>	<u>SUP. COMPROM. (ha)</u>	<u>SUP. CUMPLE (ha)</u>
2337339	14-054-047-00029-002	101000 OLIVAR-SIN VARIEDAD	S	23,46	0,00



				<b>SUP. COMPROMETIDA</b>					
<b>APELLIDOS Y NOMBRE / RAZÓN SOCIAL</b>				<b>NIF</b>	<b>EXPEDIENTE</b>	<b>(ha)</b>			
ARROYO MORENO MARIA ANGELES				80113562P	3045658	26.02			
<b>RESOLUCIÓN</b>									
<b>ADMITIDO</b>									
<b>IMPORTES POR ANUALIDAD</b>									
				<b>2015</b>	<b>2016</b>	<b>2017</b>	<b>2018</b>	<b>2019</b>	
<b>IMPORTE MÁXIMO SUBVENCIONABLE</b>				2.969,92 €	2.969,92 €	2.969,92 €	2.969,92 €	2.969,92 €	
<b>IMPORTE MEDIO DE TRANSFERENCIA (€/ha)</b>				114,14 €	114,14 €	114,14 €	114,14 €	114,14 €	
<b>RECINTOS COMPROMETIDOS</b>									
<b>REF.</b>	<b>REFERENCIA SIGPAC</b>	<b>CULTIVO</b>	<b>DESCRIPCIÓN CULTIVO</b>	<b>S/R</b>	<b>PEND. MEDIA (%)</b>	<b>SUP. DEC. ADMIN. (ha)</b>	<b>SUP. CERT. (ha)</b>	<b>SUP. CAMPO (ha)</b>	<b>SUP. COMPROM. (ha)</b>
2375809	14-015-001-00027-002	101000	OLIVAR-SIN VARIEDAD	S	22,51	10,23	10,23		10,23
2375810	14-015-001-00137-001	101000	OLIVAR-SIN VARIEDAD	S	22,92	0,08	0,08		0,08
2375811	14-055-050-00696-003	101000	OLIVAR-SIN VARIEDAD	S	45,10	0,41	0,41		0,41
2375812	14-055-056-00161-003	101000	OLIVAR-SIN VARIEDAD	R	27,33	0,10	0,10		0,10
2375814	14-055-050-00697-008	101000	OLIVAR-SIN VARIEDAD	S	23,16	3,23	3,23		3,23
2375815	14-055-050-00710-002	101000	OLIVAR-SIN VARIEDAD	S	35,56	5,13	5,13		5,13
2375816	14-055-056-00170-001	101000	OLIVAR-SIN VARIEDAD	S	22,45	0,03	0,03		0,03
2375817	14-055-056-00169-001	101000	OLIVAR-SIN VARIEDAD	S	32,76	0,02	0,02		0,02
2375818	14-055-056-00172-001	101000	OLIVAR-SIN VARIEDAD	S	24,48	0,06	0,06		0,06
2375819	14-055-056-00171-001	101000	OLIVAR-SIN VARIEDAD	S	25,90	3,40	3,40		3,40
2375820	14-055-050-00714-001	101000	OLIVAR-SIN VARIEDAD	S	36,85	2,85	2,85		2,85
2375822	14-055-050-00781-007	101000	OLIVAR-SIN VARIEDAD	S	34,56	0,48	0,48		0,48

**RESUMEN CRITERIOS DE SELECCIÓN****10.1.12 Agricultura de montaña con orientación ecológica en olivar****PUNTOS:** 13,86

	<b>PUNTOS</b>	
<b>Solicitantes de la medida 11, específica para la conversión o mantenimiento en agricultura ecológica</b>	3,00	S
<b>Porcentaje de superficie determinada en zonas con limitaciones naturales u otras limitaciones específicas ubicadas en las zonas de montaña</b>	4,00	100.0%
<b>Porcentaje de superficie determinada situada en zonas RAMSAR</b>	0,00	0.0%
<b>Porcentaje de superficie determinada en zonas vulnerables a la contaminación por nitratos</b>	0,00	0.0%
<b>Mayor pendiente media</b>	3,00	27.79%
<b>Porcentaje de superficie determinada en Red Natura 2000</b>	3,86	86.13%





**DETALLE CRITERIOS DE SELECCIÓN****10.1.12 Agricultura de montaña con orientación ecológica en olivar****PUNTOS:** 13,86**Solicitantes de la medida 11, específica para la conversión o mantenimiento en agricultura ecológica****PUNTOS:** 3,00 S**Porcentaje de superficie determinada en zonas con limitaciones naturales u otras limitaciones específicas ubicadas en las zonas de montaña****PUNTOS:** 4,00 100.0%

<u>REF.</u>	<u>REFERENCIA SIGPAC</u>	<u>CULTIVO DESCRIPCIÓN CULTIVO</u>	<u>S/R</u>	<u>SUP. COMPROM.</u> <u>(ha)</u>	<u>SUP. CUMPLE</u> <u>(ha)</u>
2375809	14-015-001-00027-002	101000 OLIVAR-SIN VARIEDAD	S	10,23	10,23
2375810	14-015-001-00137-001	101000 OLIVAR-SIN VARIEDAD	S	0,08	0,08
2375811	14-055-050-00696-003	101000 OLIVAR-SIN VARIEDAD	S	0,41	0,41
2375814	14-055-050-00697-008	101000 OLIVAR-SIN VARIEDAD	S	3,23	3,23
2375815	14-055-050-00710-002	101000 OLIVAR-SIN VARIEDAD	S	5,13	5,13
2375820	14-055-050-00714-001	101000 OLIVAR-SIN VARIEDAD	S	2,85	2,85
2375822	14-055-050-00781-007	101000 OLIVAR-SIN VARIEDAD	S	0,48	0,48
2375812	14-055-056-00161-003	101000 OLIVAR-SIN VARIEDAD	R	0,10	0,10
2375817	14-055-056-00169-001	101000 OLIVAR-SIN VARIEDAD	S	0,02	0,02
2375816	14-055-056-00170-001	101000 OLIVAR-SIN VARIEDAD	S	0,03	0,03
2375819	14-055-056-00171-001	101000 OLIVAR-SIN VARIEDAD	S	3,40	3,40
2375818	14-055-056-00172-001	101000 OLIVAR-SIN VARIEDAD	S	0,06	0,06

**Porcentaje de superficie determinada situada en zonas RAMSAR****PUNTOS:** 0,00 0.0%

<u>REF.</u>	<u>REFERENCIA SIGPAC</u>	<u>CULTIVO DESCRIPCIÓN CULTIVO</u>	<u>S/R</u>	<u>SUP. COMPROM.</u> <u>(ha)</u>	<u>SUP. CUMPLE</u> <u>(ha)</u>
2375809	14-015-001-00027-002	101000 OLIVAR-SIN VARIEDAD	S	10,23	0,00
2375810	14-015-001-00137-001	101000 OLIVAR-SIN VARIEDAD	S	0,08	0,00
2375811	14-055-050-00696-003	101000 OLIVAR-SIN VARIEDAD	S	0,41	0,00
2375814	14-055-050-00697-008	101000 OLIVAR-SIN VARIEDAD	S	3,23	0,00
2375815	14-055-050-00710-002	101000 OLIVAR-SIN VARIEDAD	S	5,13	0,00
2375820	14-055-050-00714-001	101000 OLIVAR-SIN VARIEDAD	S	2,85	0,00
2375822	14-055-050-00781-007	101000 OLIVAR-SIN VARIEDAD	S	0,48	0,00
2375812	14-055-056-00161-003	101000 OLIVAR-SIN VARIEDAD	R	0,10	0,00
2375817	14-055-056-00169-001	101000 OLIVAR-SIN VARIEDAD	S	0,02	0,00
2375816	14-055-056-00170-001	101000 OLIVAR-SIN VARIEDAD	S	0,03	0,00
2375819	14-055-056-00171-001	101000 OLIVAR-SIN VARIEDAD	S	3,40	0,00
2375818	14-055-056-00172-001	101000 OLIVAR-SIN VARIEDAD	S	0,06	0,00

**Porcentaje de superficie determinada en zonas vulnerables a la contaminación por nitratos****PUNTOS:** 0,00 0.0%

<u>REF.</u>	<u>REFERENCIA SIGPAC</u>	<u>CULTIVO DESCRIPCIÓN CULTIVO</u>	<u>S/R</u>	<u>SUP. COMPROM.</u> <u>(ha)</u>	<u>SUP. CUMPLE</u> <u>(ha)</u>
2375809	14-015-001-00027-002	101000 OLIVAR-SIN VARIEDAD	S	10,23	0,00
2375810	14-015-001-00137-001	101000 OLIVAR-SIN VARIEDAD	S	0,08	0,00
2375811	14-055-050-00696-003	101000 OLIVAR-SIN VARIEDAD	S	0,41	0,00
2375814	14-055-050-00697-008	101000 OLIVAR-SIN VARIEDAD	S	3,23	0,00
2375815	14-055-050-00710-002	101000 OLIVAR-SIN VARIEDAD	S	5,13	0,00
2375820	14-055-050-00714-001	101000 OLIVAR-SIN VARIEDAD	S	2,85	0,00
2375822	14-055-050-00781-007	101000 OLIVAR-SIN VARIEDAD	S	0,48	0,00
2375812	14-055-056-00161-003	101000 OLIVAR-SIN VARIEDAD	R	0,10	0,00
2375817	14-055-056-00169-001	101000 OLIVAR-SIN VARIEDAD	S	0,02	0,00
2375816	14-055-056-00170-001	101000 OLIVAR-SIN VARIEDAD	S	0,03	0,00
2375819	14-055-056-00171-001	101000 OLIVAR-SIN VARIEDAD	S	3,40	0,00
2375818	14-055-056-00172-001	101000 OLIVAR-SIN VARIEDAD	S	0,06	0,00

**Mayor pendiente media****PUNTOS:** 3,00 27.79%

REF.	REFERENCIA SIGPAC	CULTIVO	DESCRIPCIÓN CULTIVO	S/R	PENDIENTE MEDIA (%)	SUP.
						COMPROM. (ha)
2375809	14-015-001-00027-002	101000	OLIVAR-SIN VARIEDAD	S	22,51	10,23
2375810	14-015-001-00137-001	101000	OLIVAR-SIN VARIEDAD	S	22,92	0,08
2375811	14-055-050-00696-003	101000	OLIVAR-SIN VARIEDAD	S	45,10	0,41
2375814	14-055-050-00697-008	101000	OLIVAR-SIN VARIEDAD	S	23,16	3,23
2375815	14-055-050-00710-002	101000	OLIVAR-SIN VARIEDAD	S	35,56	5,13
2375820	14-055-050-00714-001	101000	OLIVAR-SIN VARIEDAD	S	36,85	2,85
2375822	14-055-050-00781-007	101000	OLIVAR-SIN VARIEDAD	S	34,56	0,48
2375812	14-055-056-00161-003	101000	OLIVAR-SIN VARIEDAD	R	27,33	0,10
2375817	14-055-056-00169-001	101000	OLIVAR-SIN VARIEDAD	S	32,76	0,02
2375816	14-055-056-00170-001	101000	OLIVAR-SIN VARIEDAD	S	22,45	0,03
2375819	14-055-056-00171-001	101000	OLIVAR-SIN VARIEDAD	S	25,90	3,40
2375818	14-055-056-00172-001	101000	OLIVAR-SIN VARIEDAD	S	24,48	0,06

**Porcentaje de superficie determinada en Red Natura 2000**
**PUNTOS:** 3,86 86.13%

REF.	REFERENCIA SIGPAC	CULTIVO	DESCRIPCIÓN CULTIVO	S/R	SUP.	SUP.
					COMPROM. (ha)	CUMPLE (ha)
2375809	14-015-001-00027-002	101000	OLIVAR-SIN VARIEDAD	S	10,23	10,23
2375810	14-015-001-00137-001	101000	OLIVAR-SIN VARIEDAD	S	0,08	0,08
2375811	14-055-050-00696-003	101000	OLIVAR-SIN VARIEDAD	S	0,41	0,41
2375814	14-055-050-00697-008	101000	OLIVAR-SIN VARIEDAD	S	3,23	3,23
2375815	14-055-050-00710-002	101000	OLIVAR-SIN VARIEDAD	S	5,13	5,13
2375820	14-055-050-00714-001	101000	OLIVAR-SIN VARIEDAD	S	2,85	2,85
2375822	14-055-050-00781-007	101000	OLIVAR-SIN VARIEDAD	S	0,48	0,48
2375812	14-055-056-00161-003	101000	OLIVAR-SIN VARIEDAD	R	0,10	0,00
2375817	14-055-056-00169-001	101000	OLIVAR-SIN VARIEDAD	S	0,02	0,00
2375816	14-055-056-00170-001	101000	OLIVAR-SIN VARIEDAD	S	0,03	0,00
2375819	14-055-056-00171-001	101000	OLIVAR-SIN VARIEDAD	S	3,40	0,00
2375818	14-055-056-00172-001	101000	OLIVAR-SIN VARIEDAD	S	0,06	0,00



<u>APELLIDOS Y NOMBRE / RAZÓN SOCIAL</u>		<u>NIF</u>	<u>EXPEDIENTE</u>	<u>SUP. COMPROMETIDA</u>				
				<u>(ha)</u>				
ASOCIACION EL BUEN SAMARITANO		G14368922	3041622	8.07				
<b>RESOLUCIÓN</b>								
<b>ADMITIDO</b>								
<b>IMPORTE POR ANUALIDAD</b>								
		<b>2015</b>	<b>2016</b>	<b>2017</b>	<b>2018</b>	<b>2019</b>		
<b>IMPORTE MÁXIMO SUBVENCIONABLE</b>		921,11 €	921,11 €	921,11 €	921,11 €	921,11 €		
<b>IMPORTE MEDIO DE TRANSFERENCIA (€/ha)</b>		114,14 €	114,14 €	114,14 €	114,14 €	114,14 €		
<b>RECINTOS COMPROMETIDOS</b>								
<u>REF.</u>	<u>REFERENCIA SIGPAC</u>	<u>CULTIVO</u>	<u>DESCRIPCIÓN CULTIVO</u>	<u>PEND. MEDIA</u>	<u>SUP. DEC. ADMIN.</u>	<u>SUP. CERT.</u>	<u>SUP. CAMPO</u>	<u>SUP. COMPROM.</u>
				<u>S/R</u>	<u>(%)</u>	<u>(ha)</u>	<u>(ha)</u>	<u>(ha)</u>
2652813	14-003-033-00018-032	101000	OLIVAR-SIN VARIEDAD	S	33,11	3,69	3,69	3,69
2652818	14-003-033-00018-043	101000	OLIVAR-SIN VARIEDAD	S	39,80	2,12	2,12	2,12
2652820	14-003-033-00018-016	101000	OLIVAR-SIN VARIEDAD	S	34,53	2,26	2,26	2,26

### RESUMEN CRITERIOS DE SELECCIÓN

<b>10.1.12 Agricultura de montaña con orientación ecológica en olivar</b>		<b>PUNTOS: 10,00</b>	
		<b>PUNTOS</b>	
<b>Solicitantes de la medida 11, específica para la conversión o mantenimiento en agricultura ecológica</b>		3,00	S
<b>Porcentaje de superficie determinada en zonas con limitaciones naturales u otras limitaciones específicas ubicadas en las zonas de montaña</b>		4,00	100.0%
<b>Porcentaje de superficie determinada situada en zonas RAMSAR</b>		0,00	0.0%
<b>Porcentaje de superficie determinada en zonas vulnerables a la contaminación por nitratos</b>		0,00	0.0%
<b>Mayor pendiente media</b>		3,00	35.27%
<b>Porcentaje de superficie determinada en Red Natura 2000</b>		0,00	0.0%



**DETALLE CRITERIOS DE SELECCIÓN****10.1.12 Agricultura de montaña con orientación ecológica en olivar****PUNTOS:** 10,00**Solicitantes de la medida 11, específica para la conversión o mantenimiento en agricultura ecológica****PUNTOS:** 3,00 S**Porcentaje de superficie determinada en zonas con limitaciones naturales u otras limitaciones específicas ubicadas en las zonas de montaña****PUNTOS:** 4,00 100.0%

<u>REF.</u>	<u>REFERENCIA SIGPAC</u>	<u>CULTIVO DESCRIPCIÓN CULTIVO</u>	<u>S/R</u>	<u>SUP. COMPROM.</u> <u>(ha)</u>	<u>SUP. CUMPLE</u> <u>(ha)</u>
2652820	14-003-033-00018-016	101000 OLIVAR-SIN VARIEDAD	S	2,26	2,26
2652813	14-003-033-00018-032	101000 OLIVAR-SIN VARIEDAD	S	3,69	3,69
2652818	14-003-033-00018-043	101000 OLIVAR-SIN VARIEDAD	S	2,12	2,12

**Porcentaje de superficie determinada situada en zonas RAMSAR****PUNTOS:** 0,00 0.0%

<u>REF.</u>	<u>REFERENCIA SIGPAC</u>	<u>CULTIVO DESCRIPCIÓN CULTIVO</u>	<u>S/R</u>	<u>SUP. COMPROM.</u> <u>(ha)</u>	<u>SUP. CUMPLE</u> <u>(ha)</u>
2652820	14-003-033-00018-016	101000 OLIVAR-SIN VARIEDAD	S	2,26	0,00
2652813	14-003-033-00018-032	101000 OLIVAR-SIN VARIEDAD	S	3,69	0,00
2652818	14-003-033-00018-043	101000 OLIVAR-SIN VARIEDAD	S	2,12	0,00

**Porcentaje de superficie determinada en zonas vulnerables a la contaminación por nitratos****PUNTOS:** 0,00 0.0%

<u>REF.</u>	<u>REFERENCIA SIGPAC</u>	<u>CULTIVO DESCRIPCIÓN CULTIVO</u>	<u>S/R</u>	<u>SUP. COMPROM.</u> <u>(ha)</u>	<u>SUP. CUMPLE</u> <u>(ha)</u>
2652820	14-003-033-00018-016	101000 OLIVAR-SIN VARIEDAD	S	2,26	0,00
2652813	14-003-033-00018-032	101000 OLIVAR-SIN VARIEDAD	S	3,69	0,00
2652818	14-003-033-00018-043	101000 OLIVAR-SIN VARIEDAD	S	2,12	0,00

**Mayor pendiente media****PUNTOS:** 3,00 35.27%

<u>REF.</u>	<u>REFERENCIA SIGPAC</u>	<u>CULTIVO DESCRIPCIÓN CULTIVO</u>	<u>S/R</u>	<u>PENDIENTE MEDIA (%)</u>	<u>SUP. COMPROM.</u> <u>(ha)</u>
2652820	14-003-033-00018-016	101000 OLIVAR-SIN VARIEDAD	S	34,53	2,26
2652813	14-003-033-00018-032	101000 OLIVAR-SIN VARIEDAD	S	33,11	3,69
2652818	14-003-033-00018-043	101000 OLIVAR-SIN VARIEDAD	S	39,80	2,12

**Porcentaje de superficie determinada en Red Natura 2000****PUNTOS:** 0,00 0.0%

<u>REF.</u>	<u>REFERENCIA SIGPAC</u>	<u>CULTIVO DESCRIPCIÓN CULTIVO</u>	<u>S/R</u>	<u>SUP. COMPROM.</u> <u>(ha)</u>	<u>SUP. CUMPLE</u> <u>(ha)</u>
2652820	14-003-033-00018-016	101000 OLIVAR-SIN VARIEDAD	S	2,26	0,00
2652813	14-003-033-00018-032	101000 OLIVAR-SIN VARIEDAD	S	3,69	0,00
2652818	14-003-033-00018-043	101000 OLIVAR-SIN VARIEDAD	S	2,12	0,00



<u>APELLIDOS Y NOMBRE / RAZÓN SOCIAL</u>		<u>NIF</u>	<u>EXPEDIENTE</u>	<u>SUP. COMPROMETIDA</u>				
				<u>(ha)</u>				
A.T.C. AGRICOLA Y GANADERA S.L.		B14564546	3027417	10.3				
<b>RESOLUCIÓN</b>								
<b>ADMITIDO</b>								
<b>IMPORTE POR ANUALIDAD</b>								
		<b>2015</b>	<b>2016</b>	<b>2017</b>	<b>2018</b>	<b>2019</b>		
<b>IMPORTE MÁXIMO SUBVENCIONABLE</b>		1.175,64 €	1.175,64 €	1.175,64 €	1.175,64 €	1.175,64 €		
<b>IMPORTE MEDIO DE TRANSFERENCIA (€/ha)</b>		114,14 €	114,14 €	114,14 €	114,14 €	114,14 €		
<b>RECINTOS COMPROMETIDOS</b>								
<u>REF.</u>	<u>REFERENCIA SIGPAC</u>	<u>CULTIVO</u>	<u>DESCRIPCIÓN CULTIVO</u>	<u>PEND. MEDIA</u>	<u>SUP. DEC. ADMIN.</u>	<u>SUP. CERT.</u>	<u>SUP. CAMPO</u>	<u>SUP. COMPROM.</u>
				<u>S/R</u>	<u>(%)</u>	<u>(ha)</u>	<u>(ha)</u>	<u>(ha)</u>
2617716	14-009-015-00198-011	101000	OLIVAR-SIN VARIEDAD	S	35,71	10,30	10,30	10,30

**RESUMEN CRITERIOS DE SELECCIÓN**

<b>10.1.12 Agricultura de montaña con orientación ecológica en olivar</b>		<b>PUNTOS: 10,00</b>	
		<b>PUNTOS</b>	
<b>Solicitantes de la medida 11, específica para la conversión o mantenimiento en agricultura ecológica</b>		3,00	S
<b>Porcentaje de superficie determinada en zonas con limitaciones naturales u otras limitaciones específicas ubicadas en las zonas de montaña</b>		4,00	100.0%
<b>Porcentaje de superficie determinada situada en zonas RAMSAR</b>		0,00	0.0%
<b>Porcentaje de superficie determinada en zonas vulnerables a la contaminación por nitratos</b>		0,00	0.0%
<b>Mayor pendiente media</b>		3,00	35.71%
<b>Porcentaje de superficie determinada en Red Natura 2000</b>		0,00	0.0%



**DETALLE CRITERIOS DE SELECCIÓN****10.1.12 Agricultura de montaña con orientación ecológica en olivar PUNTOS: 10,00****Solicitantes de la medida 11, específica para la conversión o mantenimiento en agricultura ecológica PUNTOS: 3,00 S****Porcentaje de superficie determinada en zonas con limitaciones naturales u otras limitaciones específicas ubicadas en las zonas de montaña PUNTOS: 4,00 100.0%**

<u>REF.</u>	<u>REFERENCIA SIGPAC</u>	<u>CULTIVO</u>	<u>DESCRIPCIÓN CULTIVO</u>	<u>S/R</u>	<u>SUP. COMPROM. (ha)</u>	<u>SUP. CUMPLE (ha)</u>
2617716	14-009-015-00198-011	101000	OLIVAR-SIN VARIEDAD	S	10,30	10,30

**Porcentaje de superficie determinada situada en zonas RAMSAR PUNTOS: 0,00 0.0%**

<u>REF.</u>	<u>REFERENCIA SIGPAC</u>	<u>CULTIVO</u>	<u>DESCRIPCIÓN CULTIVO</u>	<u>S/R</u>	<u>SUP. COMPROM. (ha)</u>	<u>SUP. CUMPLE (ha)</u>
2617716	14-009-015-00198-011	101000	OLIVAR-SIN VARIEDAD	S	10,30	0,00

**Porcentaje de superficie determinada en zonas vulnerables a la contaminación por nitratos PUNTOS: 0,00 0.0%**

<u>REF.</u>	<u>REFERENCIA SIGPAC</u>	<u>CULTIVO</u>	<u>DESCRIPCIÓN CULTIVO</u>	<u>S/R</u>	<u>SUP. COMPROM. (ha)</u>	<u>SUP. CUMPLE (ha)</u>
2617716	14-009-015-00198-011	101000	OLIVAR-SIN VARIEDAD	S	10,30	0,00

**Mayor pendiente media PUNTOS: 3,00 35.71%**

<u>REF.</u>	<u>REFERENCIA SIGPAC</u>	<u>CULTIVO</u>	<u>DESCRIPCIÓN CULTIVO</u>	<u>S/R</u>	<u>PENDIENTE MEDIA (%)</u>	<u>SUP. COMPROM. (ha)</u>
2617716	14-009-015-00198-011	101000	OLIVAR-SIN VARIEDAD	S	35,71	10,30

**Porcentaje de superficie determinada en Red Natura 2000 PUNTOS: 0,00 0.0%**

<u>REF.</u>	<u>REFERENCIA SIGPAC</u>	<u>CULTIVO</u>	<u>DESCRIPCIÓN CULTIVO</u>	<u>S/R</u>	<u>SUP. COMPROM. (ha)</u>	<u>SUP. CUMPLE (ha)</u>
2617716	14-009-015-00198-011	101000	OLIVAR-SIN VARIEDAD	S	10,30	0,00



<u>APELLIDOS Y NOMBRE / RAZÓN SOCIAL</u>	<u>NIF</u>	<u>EXPEDIENTE</u>	<u>SUP. COMPROMETIDA (ha)</u>		
AVELINO FERNANDEZ E HIJOS, C.B.	E14281562	3037260	133.08		
<b>RESOLUCIÓN ADMITIDO</b>					
<b>IMPORTE POR ANUALIDAD</b>					
	<u>2015</u>	<u>2016</u>	<u>2017</u>	<u>2018</u>	<u>2019</u>
IMPORTE MÁXIMO SUBVENCIONABLE	9.122,07 €	9.122,07 €	9.122,07 €	9.122,07 €	9.122,07 €
IMPORTE MEDIO DE TRANSFERENCIA (€/ha)	68,55 €	68,55 €	68,55 €	68,55 €	68,55 €

**RECINTOS COMPROMETIDOS**

<u>REF.</u>	<u>REFERENCIA SIGPAC</u>	<u>CULTIVO</u>	<u>DESCRIPCIÓN CULTIVO</u>	<u>S/R</u>	<u>PEND. MEDIA (%)</u>	<u>SUP. DEC. ADMIN. (ha)</u>	<u>SUP. CERT. (ha)</u>	<u>SUP. CAMPO (ha)</u>	<u>SUP. COMPROM. (ha)</u>
2636822	14-069-047-00080-001	101000	OLIVAR-SIN VARIEDAD	S	54,08	7,97	7,97		7,97
2636823	14-069-047-00082-004	101000	OLIVAR-SIN VARIEDAD	S	46,04	38,94	38,94		38,63
2636824	14-069-047-00081-001	101000	OLIVAR-SIN VARIEDAD	S	53,93	0,97	0,97		0,97
2636825	14-069-047-00078-004	101000	OLIVAR-SIN VARIEDAD	S	44,92	39,79	39,79		39,79
2636826	14-069-047-00079-004	101000	OLIVAR-SIN VARIEDAD	S	42,03	36,99	36,99		36,99
2636827	14-069-047-00078-009	101000	OLIVAR-SIN VARIEDAD	S	33,13	8,73	8,73		8,73

**INCIDENCIAS****INCIDENCIA DESCRIPCIÓN**

- 218 La superficie total declarada sobre un mismo recinto en el conjunto de los expedientes, no puede superar la superficie total que el SIGPAC establece para ese recinto.  
Ref:2636823 Recinto:14-069-047-00082-004 Cultivo:101000 OLIVAR-SIN VARIEDAD Secano Suma de superficies declaradas para este recinto por todos los solicitantes (Áreas):3925 Superficie SIGPAC medida para este recinto (Áreas):3894 Exceso de superficie declarada (Hectáreas):0,31

**RESUMEN CRITERIOS DE SELECCIÓN**

<b>10.1.12 Agricultura de montaña con orientación ecológica en olivar</b>	<b>PUNTOS: 13,93</b>	
	<b>PUNTOS</b>	
Solicitantes de la medida 11, específica para la conversión o mantenimiento en agricultura ecológica	3,00	S
Porcentaje de superficie determinada en zonas con limitaciones naturales u otras limitaciones específicas ubicadas en las zonas de montaña	4,00	100.0%
Porcentaje de superficie determinada situada en zonas RAMSAR	0,00	0.0%
Porcentaje de superficie determinada en zonas vulnerables a la contaminación por nitratos	0,00	0.0%
Mayor pendiente media	3,00	44.28%
Porcentaje de superficie determinada en Red Natura 2000	3,93	92.71%



**DETALLE CRITERIOS DE SELECCIÓN****10.1.12 Agricultura de montaña con orientación ecológica en olivar****PUNTOS:** 13,93**Solicitantes de la medida 11, específica para la conversión o mantenimiento en agricultura ecológica****PUNTOS:** 3,00 S**Porcentaje de superficie determinada en zonas con limitaciones naturales u otras limitaciones específicas ubicadas en las zonas de montaña****PUNTOS:** 4,00 100.0%

<u>REF.</u>	<u>REFERENCIA SIGPAC</u>	<u>CULTIVO DESCRIPCIÓN CULTIVO</u>	<u>S/R</u>	<u>SUP. COMPROM.</u> <u>(ha)</u>	<u>SUP. CUMPLE</u> <u>(ha)</u>
2636825	14-069-047-00078-004	101000 OLIVAR-SIN VARIEDAD	S	39,79	39,79
2636827	14-069-047-00078-009	101000 OLIVAR-SIN VARIEDAD	S	8,73	8,73
2636826	14-069-047-00079-004	101000 OLIVAR-SIN VARIEDAD	S	36,99	36,99
2636822	14-069-047-00080-001	101000 OLIVAR-SIN VARIEDAD	S	7,97	7,97
2636824	14-069-047-00081-001	101000 OLIVAR-SIN VARIEDAD	S	0,97	0,97
2636823	14-069-047-00082-004	101000 OLIVAR-SIN VARIEDAD	S	38,63	38,63

**Porcentaje de superficie determinada situada en zonas RAMSAR****PUNTOS:** 0,00 0.0%

<u>REF.</u>	<u>REFERENCIA SIGPAC</u>	<u>CULTIVO DESCRIPCIÓN CULTIVO</u>	<u>S/R</u>	<u>SUP. COMPROM.</u> <u>(ha)</u>	<u>SUP. CUMPLE</u> <u>(ha)</u>
2636825	14-069-047-00078-004	101000 OLIVAR-SIN VARIEDAD	S	39,79	0,00
2636827	14-069-047-00078-009	101000 OLIVAR-SIN VARIEDAD	S	8,73	0,00
2636826	14-069-047-00079-004	101000 OLIVAR-SIN VARIEDAD	S	36,99	0,00
2636822	14-069-047-00080-001	101000 OLIVAR-SIN VARIEDAD	S	7,97	0,00
2636824	14-069-047-00081-001	101000 OLIVAR-SIN VARIEDAD	S	0,97	0,00
2636823	14-069-047-00082-004	101000 OLIVAR-SIN VARIEDAD	S	38,63	0,00

**Porcentaje de superficie determinada en zonas vulnerables a la contaminación por nitratos****PUNTOS:** 0,00 0.0%

<u>REF.</u>	<u>REFERENCIA SIGPAC</u>	<u>CULTIVO DESCRIPCIÓN CULTIVO</u>	<u>S/R</u>	<u>SUP. COMPROM.</u> <u>(ha)</u>	<u>SUP. CUMPLE</u> <u>(ha)</u>
2636825	14-069-047-00078-004	101000 OLIVAR-SIN VARIEDAD	S	39,79	0,00
2636827	14-069-047-00078-009	101000 OLIVAR-SIN VARIEDAD	S	8,73	0,00
2636826	14-069-047-00079-004	101000 OLIVAR-SIN VARIEDAD	S	36,99	0,00
2636822	14-069-047-00080-001	101000 OLIVAR-SIN VARIEDAD	S	7,97	0,00
2636824	14-069-047-00081-001	101000 OLIVAR-SIN VARIEDAD	S	0,97	0,00
2636823	14-069-047-00082-004	101000 OLIVAR-SIN VARIEDAD	S	38,63	0,00

**Mayor pendiente media****PUNTOS:** 3,00 44.28%

<u>REF.</u>	<u>REFERENCIA SIGPAC</u>	<u>CULTIVO DESCRIPCIÓN CULTIVO</u>	<u>S/R</u>	<u>PENDIENTE MEDIA (%)</u>	<u>SUP. COMPROM.</u> <u>(ha)</u>
2636825	14-069-047-00078-004	101000 OLIVAR-SIN VARIEDAD	S	44,92	39,79
2636827	14-069-047-00078-009	101000 OLIVAR-SIN VARIEDAD	S	33,13	8,73
2636826	14-069-047-00079-004	101000 OLIVAR-SIN VARIEDAD	S	42,03	36,99
2636822	14-069-047-00080-001	101000 OLIVAR-SIN VARIEDAD	S	54,08	7,97
2636824	14-069-047-00081-001	101000 OLIVAR-SIN VARIEDAD	S	53,93	0,97
2636823	14-069-047-00082-004	101000 OLIVAR-SIN VARIEDAD	S	46,04	38,63

**Porcentaje de superficie determinada en Red Natura 2000****PUNTOS:** 3,93 92.71%

<u>REF.</u>	<u>REFERENCIA SIGPAC</u>	<u>CULTIVO DESCRIPCIÓN CULTIVO</u>	<u>S/R</u>	<u>SUP. COMPROM.</u> <u>(ha)</u>	<u>SUP. CUMPLE</u> <u>(ha)</u>
2636825	14-069-047-00078-004	101000 OLIVAR-SIN VARIEDAD	S	39,79	39,79
2636827	14-069-047-00078-009	101000 OLIVAR-SIN VARIEDAD	S	8,73	0,00
2636826	14-069-047-00079-004	101000 OLIVAR-SIN VARIEDAD	S	36,99	36,99



<b>REF.</b>	<b>REFERENCIA SIGPAC</b>	<b>CULTIVO</b>	<b>DESCRIPCIÓN CULTIVO</b>	<b>S/R</b>	<b>SUP. COMPROM.</b> <b>(ha)</b>	<b>SUP. CUMPLE</b> <b>(ha)</b>
2636822	14-069-047-00080-001	101000	OLIVAR-SIN VARIEDAD	S	7,97	7,97
2636824	14-069-047-00081-001	101000	OLIVAR-SIN VARIEDAD	S	0,97	0,00
2636823	14-069-047-00082-004	101000	OLIVAR-SIN VARIEDAD	S	38,63	38,63



				<b>SUP. COMPROMETIDA</b>						
<b>APELLIDOS Y NOMBRE / RAZÓN SOCIAL</b>			<b>NIF</b>	<b>EXPEDIENTE</b>	<b>(ha)</b>					
AVILA CORTES RAFAELA			30510472Y	3020473	22.89					
<b>RESOLUCIÓN</b>										
<b>ADMITIDO</b>										
<b>IMPORTE POR ANUALIDAD</b>										
			<b>2015</b>	<b>2016</b>	<b>2017</b>	<b>2018</b>	<b>2019</b>			
<b>IMPORTE MÁXIMO SUBVENCIONABLE</b>			2.612,66 €	2.612,66 €	2.612,66 €	2.612,66 €	2.612,66 €			
<b>IMPORTE MEDIO DE TRANSFERENCIA (€/ha)</b>			114,14 €	114,14 €	114,14 €	114,14 €	114,14 €			
<b>RECINTOS COMPROMETIDOS</b>										
<b>REF.</b>	<b>REFERENCIA SIGPAC</b>	<b>CULTIVO</b>	<b>DESCRIPCIÓN CULTIVO</b>	<b>S/R</b>	<b>PEND. MEDIA (%)</b>	<b>SUP. DEC. ADMIN. (ha)</b>	<b>SUP. CERT. (ha)</b>	<b>SUP. CAMPO (ha)</b>	<b>SUP. COMPROM. (ha)</b>	
2600562	14-001-015-00046-001	101000	OLIVAR-SIN VARIEDAD	S	30,88	1,18	2,19		1,18	
2600563	14-001-016-00066-001	101000	OLIVAR-SIN VARIEDAD	S	48,17	1,67	1,67		1,67	
2600564	14-001-015-00049-001	101000	OLIVAR-SIN VARIEDAD	S	40,68	2,22	2,22		2,22	
2600565	14-043-030-00087-004	101000	OLIVAR-SIN VARIEDAD	S	26,79	0,48	0,96		0,48	
2600566	14-043-030-00093-005	101000	OLIVAR-SIN VARIEDAD	S	32,72	3,78	7,56		3,78	
2600567	14-043-030-00074-003	101000	OLIVAR-SIN VARIEDAD	S	29,35	6,78	6,78		6,78	
2600568	14-043-030-00092-001	101000	OLIVAR-SIN VARIEDAD	S	30,09	0,19	0,38		0,19	
2600570	14-043-030-00045-001	101000	OLIVAR-SIN VARIEDAD	S	32,06	0,83	1,66		0,82	
2600571	14-043-030-00075-001	101000	OLIVAR-SIN VARIEDAD	S	43,00	4,30	4,30		4,30	
2600572	14-043-030-00104-001	101000	OLIVAR-SIN VARIEDAD	S	44,95	0,17	0,34		0,17	
2600573	14-043-030-00103-001	101000	OLIVAR-SIN VARIEDAD	S	35,33	0,65	0,65		0,65	
2600574	14-043-030-00094-002	101000	OLIVAR-SIN VARIEDAD	S	31,43	0,46	0,90		0,46	
2600575	14-043-030-00104-001	101000	OLIVAR-SIN VARIEDAD	S	44,95	0,19	0,38		0,19	

**INCIDENCIAS****INCIDENCIA DESCRIPCIÓN**

- 218 La superficie total declarada sobre un mismo recinto en el conjunto de los expedientes, no puede superar la superficie total que el SIGPAC establece para ese recinto.  
Ref:2600570 Recinto:14-043-030-00045-001 Cultivo:101000 OLIVAR-SIN VARIEDAD Secano Suma de superficies declaradas para este recinto por todos los solicitantes (Áreas):168 Superficie SIGPAC medida para este recinto (Áreas):167 Exceso de superficie declarada (Hectáreas):0,01

**RESUMEN CRITERIOS DE SELECCIÓN****10.1.12 Agricultura de montaña con orientación ecológica en olivar****PUNTOS: 14,00**

	<b>PUNTOS</b>	
<b>Solicitantes de la medida 11, específica para la conversión o mantenimiento en agricultura ecológica</b>	3,00	S
<b>Porcentaje de superficie determinada en zonas con limitaciones naturales u otras limitaciones específicas ubicadas en las zonas de montaña</b>	4,00	100.0%
<b>Porcentaje de superficie determinada situada en zonas RAMSAR</b>	0,00	0.0%
<b>Porcentaje de superficie determinada en zonas vulnerables a la contaminación por nitratos</b>	0,00	0.0%
<b>Mayor pendiente media</b>	3,00	35.53%
<b>Porcentaje de superficie determinada en Red Natura 2000</b>	4,00	100.0%



**DETALLE CRITERIOS DE SELECCIÓN****10.1.12 Agricultura de montaña con orientación ecológica en olivar****PUNTOS:** 14,00**Solicitantes de la medida 11, específica para la conversión o mantenimiento en agricultura ecológica****PUNTOS:** 3,00 S**Porcentaje de superficie determinada en zonas con limitaciones naturales u otras limitaciones específicas ubicadas en las zonas de montaña****PUNTOS:** 4,00 100.0%

<u>REF.</u>	<u>REFERENCIA SIGPAC</u>	<u>CULTIVO DESCRIPCIÓN CULTIVO</u>	<u>S/R</u>	<u>SUP. COMPROM.</u> <u>(ha)</u>	<u>SUP. CUMPLE</u> <u>(ha)</u>
2600562	14-001-015-00046-001	101000 OLIVAR-SIN VARIEDAD	S	1,18	1,18
2600564	14-001-015-00049-001	101000 OLIVAR-SIN VARIEDAD	S	2,22	2,22
2600563	14-001-016-00066-001	101000 OLIVAR-SIN VARIEDAD	S	1,67	1,67
2600570	14-043-030-00045-001	101000 OLIVAR-SIN VARIEDAD	S	0,82	0,82
2600567	14-043-030-00074-003	101000 OLIVAR-SIN VARIEDAD	S	6,78	6,78
2600571	14-043-030-00075-001	101000 OLIVAR-SIN VARIEDAD	S	4,30	4,30
2600565	14-043-030-00087-004	101000 OLIVAR-SIN VARIEDAD	S	0,48	0,48
2600568	14-043-030-00092-001	101000 OLIVAR-SIN VARIEDAD	S	0,19	0,19
2600566	14-043-030-00093-005	101000 OLIVAR-SIN VARIEDAD	S	3,78	3,78
2600574	14-043-030-00094-002	101000 OLIVAR-SIN VARIEDAD	S	0,46	0,46
2600573	14-043-030-00103-001	101000 OLIVAR-SIN VARIEDAD	S	0,65	0,65
2600575	14-043-030-00104-001	101000 OLIVAR-SIN VARIEDAD	S	0,19	0,19
2600572	14-043-030-00104-001	101000 OLIVAR-SIN VARIEDAD	S	0,17	0,17

**Porcentaje de superficie determinada situada en zonas RAMSAR****PUNTOS:** 0,00 0.0%

<u>REF.</u>	<u>REFERENCIA SIGPAC</u>	<u>CULTIVO DESCRIPCIÓN CULTIVO</u>	<u>S/R</u>	<u>SUP. COMPROM.</u> <u>(ha)</u>	<u>SUP. CUMPLE</u> <u>(ha)</u>
2600562	14-001-015-00046-001	101000 OLIVAR-SIN VARIEDAD	S	1,18	0,00
2600564	14-001-015-00049-001	101000 OLIVAR-SIN VARIEDAD	S	2,22	0,00
2600563	14-001-016-00066-001	101000 OLIVAR-SIN VARIEDAD	S	1,67	0,00
2600570	14-043-030-00045-001	101000 OLIVAR-SIN VARIEDAD	S	0,82	0,00
2600567	14-043-030-00074-003	101000 OLIVAR-SIN VARIEDAD	S	6,78	0,00
2600571	14-043-030-00075-001	101000 OLIVAR-SIN VARIEDAD	S	4,30	0,00
2600565	14-043-030-00087-004	101000 OLIVAR-SIN VARIEDAD	S	0,48	0,00
2600568	14-043-030-00092-001	101000 OLIVAR-SIN VARIEDAD	S	0,19	0,00
2600566	14-043-030-00093-005	101000 OLIVAR-SIN VARIEDAD	S	3,78	0,00
2600574	14-043-030-00094-002	101000 OLIVAR-SIN VARIEDAD	S	0,46	0,00
2600573	14-043-030-00103-001	101000 OLIVAR-SIN VARIEDAD	S	0,65	0,00
2600572	14-043-030-00104-001	101000 OLIVAR-SIN VARIEDAD	S	0,17	0,00
2600575	14-043-030-00104-001	101000 OLIVAR-SIN VARIEDAD	S	0,19	0,00

**Porcentaje de superficie determinada en zonas vulnerables a la contaminación por nitratos****PUNTOS:** 0,00 0.0%

<u>REF.</u>	<u>REFERENCIA SIGPAC</u>	<u>CULTIVO DESCRIPCIÓN CULTIVO</u>	<u>S/R</u>	<u>SUP. COMPROM.</u> <u>(ha)</u>	<u>SUP. CUMPLE</u> <u>(ha)</u>
2600562	14-001-015-00046-001	101000 OLIVAR-SIN VARIEDAD	S	1,18	0,00
2600564	14-001-015-00049-001	101000 OLIVAR-SIN VARIEDAD	S	2,22	0,00
2600563	14-001-016-00066-001	101000 OLIVAR-SIN VARIEDAD	S	1,67	0,00
2600570	14-043-030-00045-001	101000 OLIVAR-SIN VARIEDAD	S	0,82	0,00
2600567	14-043-030-00074-003	101000 OLIVAR-SIN VARIEDAD	S	6,78	0,00
2600571	14-043-030-00075-001	101000 OLIVAR-SIN VARIEDAD	S	4,30	0,00
2600565	14-043-030-00087-004	101000 OLIVAR-SIN VARIEDAD	S	0,48	0,00
2600568	14-043-030-00092-001	101000 OLIVAR-SIN VARIEDAD	S	0,19	0,00
2600566	14-043-030-00093-005	101000 OLIVAR-SIN VARIEDAD	S	3,78	0,00
2600574	14-043-030-00094-002	101000 OLIVAR-SIN VARIEDAD	S	0,46	0,00
2600573	14-043-030-00103-001	101000 OLIVAR-SIN VARIEDAD	S	0,65	0,00
2600572	14-043-030-00104-001	101000 OLIVAR-SIN VARIEDAD	S	0,17	0,00
2600575	14-043-030-00104-001	101000 OLIVAR-SIN VARIEDAD	S	0,19	0,00

**Mayor pendiente media****PUNTOS:** 3,00 35.53%

<u>REF.</u>	<u>REFERENCIA SIGPAC</u>	<u>CULTIVO</u>	<u>DESCRIPCIÓN CULTIVO</u>	<u>S/R</u>	<u>PENDIENTE</u>	<u>SUP.</u>
					<u>MEDIA (%)</u>	<u>COMPROM.</u> <u>(ha)</u>
2600562	14-001-015-00046-001	101000	OLIVAR-SIN VARIEDAD	S	30,88	1,18
2600564	14-001-015-00049-001	101000	OLIVAR-SIN VARIEDAD	S	40,68	2,22
2600563	14-001-016-00066-001	101000	OLIVAR-SIN VARIEDAD	S	48,17	1,67
2600570	14-043-030-00045-001	101000	OLIVAR-SIN VARIEDAD	S	32,06	0,82
2600567	14-043-030-00074-003	101000	OLIVAR-SIN VARIEDAD	S	29,35	6,78
2600571	14-043-030-00075-001	101000	OLIVAR-SIN VARIEDAD	S	43,00	4,30
2600565	14-043-030-00087-004	101000	OLIVAR-SIN VARIEDAD	S	26,79	0,48
2600568	14-043-030-00092-001	101000	OLIVAR-SIN VARIEDAD	S	30,09	0,19
2600566	14-043-030-00093-005	101000	OLIVAR-SIN VARIEDAD	S	32,72	3,78
2600574	14-043-030-00094-002	101000	OLIVAR-SIN VARIEDAD	S	31,43	0,46
2600573	14-043-030-00103-001	101000	OLIVAR-SIN VARIEDAD	S	35,33	0,65
2600572	14-043-030-00104-001	101000	OLIVAR-SIN VARIEDAD	S	44,95	0,17
2600575	14-043-030-00104-001	101000	OLIVAR-SIN VARIEDAD	S	44,95	0,19

**Porcentaje de superficie determinada en Red Natura 2000****PUNTOS:** 4,00 100.0%

<u>REF.</u>	<u>REFERENCIA SIGPAC</u>	<u>CULTIVO</u>	<u>DESCRIPCIÓN CULTIVO</u>	<u>S/R</u>	<u>SUP.</u>	<u>SUP.</u>
					<u>COMPROM.</u> <u>(ha)</u>	<u>CUMPLE</u> <u>(ha)</u>
2600562	14-001-015-00046-001	101000	OLIVAR-SIN VARIEDAD	S	1,18	1,18
2600564	14-001-015-00049-001	101000	OLIVAR-SIN VARIEDAD	S	2,22	2,22
2600563	14-001-016-00066-001	101000	OLIVAR-SIN VARIEDAD	S	1,67	1,67
2600570	14-043-030-00045-001	101000	OLIVAR-SIN VARIEDAD	S	0,82	0,82
2600567	14-043-030-00074-003	101000	OLIVAR-SIN VARIEDAD	S	6,78	6,78
2600571	14-043-030-00075-001	101000	OLIVAR-SIN VARIEDAD	S	4,30	4,30
2600565	14-043-030-00087-004	101000	OLIVAR-SIN VARIEDAD	S	0,48	0,48
2600568	14-043-030-00092-001	101000	OLIVAR-SIN VARIEDAD	S	0,19	0,19
2600566	14-043-030-00093-005	101000	OLIVAR-SIN VARIEDAD	S	3,78	3,78
2600574	14-043-030-00094-002	101000	OLIVAR-SIN VARIEDAD	S	0,46	0,46
2600573	14-043-030-00103-001	101000	OLIVAR-SIN VARIEDAD	S	0,65	0,65
2600575	14-043-030-00104-001	101000	OLIVAR-SIN VARIEDAD	S	0,19	0,19
2600572	14-043-030-00104-001	101000	OLIVAR-SIN VARIEDAD	S	0,17	0,17



<u>APELLIDOS Y NOMBRE / RAZÓN SOCIAL</u>		<u>NIF</u>	<u>EXPEDIENTE</u>	<u>SUP. COMPROMETIDA</u>				
				<u>(ha)</u>				
AYLLON GRANDE RAFAEL		29901005Q	3035131	4.52				
<b>RESOLUCIÓN</b>								
<b>ADMITIDO</b>								
<b>IMPORTE POR ANUALIDAD</b>								
		<b>2015</b>	<b>2016</b>	<b>2017</b>	<b>2018</b>	<b>2019</b>		
<b>IMPORTE MÁXIMO SUBVENCIONABLE</b>		515,91 €	515,91 €	515,91 €	515,91 €	515,91 €		
<b>IMPORTE MEDIO DE TRANSFERENCIA (€/ha)</b>		114,14 €	114,14 €	114,14 €	114,14 €	114,14 €		
<b>RECINTOS COMPROMETIDOS</b>								
<u>REF.</u>	<u>REFERENCIA SIGPAC</u>	<u>CULTIVO</u>	<u>DESCRIPCIÓN CULTIVO</u>	<u>PEND. MEDIA</u>	<u>SUP. DEC. ADMIN.</u>	<u>SUP. CERT.</u>	<u>SUP. CAMPO</u>	<u>SUP. COMPROM.</u>
				<u>S/R</u>	<u>(%)</u>	<u>(ha)</u>	<u>(ha)</u>	<u>(ha)</u>
2637712	14-001-021-00097-003	101000	OLIVAR-SIN VARIEDAD	S	36,15	4,52	4,52	4,52

### RESUMEN CRITERIOS DE SELECCIÓN

<b>10.1.12 Agricultura de montaña con orientación ecológica en olivar</b>		<b>PUNTOS: 14,00</b>	
		<b>PUNTOS</b>	
Solicitantes de la medida 11, específica para la conversión o mantenimiento en agricultura ecológica		3,00	S
Porcentaje de superficie determinada en zonas con limitaciones naturales u otras limitaciones específicas ubicadas en las zonas de montaña		4,00	100.0%
Porcentaje de superficie determinada situada en zonas RAMSAR		0,00	0.0%
Porcentaje de superficie determinada en zonas vulnerables a la contaminación por nitratos		0,00	0.0%
Mayor pendiente media		3,00	36.15%
Porcentaje de superficie determinada en Red Natura 2000		4,00	100.0%



**DETALLE CRITERIOS DE SELECCIÓN****10.1.12 Agricultura de montaña con orientación ecológica en olivar PUNTOS: 14,00****Solicitantes de la medida 11, específica para la conversión o mantenimiento en agricultura ecológica PUNTOS: 3,00 S****Porcentaje de superficie determinada en zonas con limitaciones naturales u otras limitaciones específicas ubicadas en las zonas de montaña PUNTOS: 4,00 100.0%**

<u>REF.</u>	<u>REFERENCIA SIGPAC</u>	<u>CULTIVO DESCRIPCIÓN CULTIVO</u>	<u>S/R</u>	<u>SUP. COMPROM. (ha)</u>	<u>SUP. CUMPLE (ha)</u>
2637712	14-001-021-00097-003	101000 OLIVAR-SIN VARIEDAD	S	4,52	4,52

**Porcentaje de superficie determinada situada en zonas RAMSAR PUNTOS: 0,00 0.0%**

<u>REF.</u>	<u>REFERENCIA SIGPAC</u>	<u>CULTIVO DESCRIPCIÓN CULTIVO</u>	<u>S/R</u>	<u>SUP. COMPROM. (ha)</u>	<u>SUP. CUMPLE (ha)</u>
2637712	14-001-021-00097-003	101000 OLIVAR-SIN VARIEDAD	S	4,52	0,00

**Porcentaje de superficie determinada en zonas vulnerables a la contaminación por nitratos PUNTOS: 0,00 0.0%**

<u>REF.</u>	<u>REFERENCIA SIGPAC</u>	<u>CULTIVO DESCRIPCIÓN CULTIVO</u>	<u>S/R</u>	<u>SUP. COMPROM. (ha)</u>	<u>SUP. CUMPLE (ha)</u>
2637712	14-001-021-00097-003	101000 OLIVAR-SIN VARIEDAD	S	4,52	0,00

**Mayor pendiente media PUNTOS: 3,00 36.15%**

<u>REF.</u>	<u>REFERENCIA SIGPAC</u>	<u>CULTIVO DESCRIPCIÓN CULTIVO</u>	<u>S/R</u>	<u>PENDIENTE MEDIA (%)</u>	<u>SUP. COMPROM. (ha)</u>
2637712	14-001-021-00097-003	101000 OLIVAR-SIN VARIEDAD	S	36,15	4,52

**Porcentaje de superficie determinada en Red Natura 2000 PUNTOS: 4,00 100.0%**

<u>REF.</u>	<u>REFERENCIA SIGPAC</u>	<u>CULTIVO DESCRIPCIÓN CULTIVO</u>	<u>S/R</u>	<u>SUP. COMPROM. (ha)</u>	<u>SUP. CUMPLE (ha)</u>
2637712	14-001-021-00097-003	101000 OLIVAR-SIN VARIEDAD	S	4,52	4,52



<u>APELLIDOS Y NOMBRE / RAZÓN SOCIAL</u>		<u>NIF</u>	<u>EXPEDIENTE</u>	<u>SUP. COMPROMETIDA</u>				
AYUNTAMIENTO DE POZOBLANCO		P1405400A	3043035	<u>(ha)</u>				
<b>RESOLUCIÓN</b>								
<b>ADMITIDO</b>								
<b>IMPORTES POR ANUALIDAD</b>								
		<u>2015</u>	<u>2016</u>	<u>2017</u>	<u>2018</u>	<u>2019</u>		
<b>IMPORTE MÁXIMO SUBVENCIONABLE</b>		5.983,22 €	5.983,22 €	5.983,22 €	5.983,22 €	5.983,22 €		
<b>IMPORTE MEDIO DE TRANSFERENCIA (€/ha)</b>		98,57 €	98,57 €	98,57 €	98,57 €	98,57 €		
<b>RECINTOS COMPROMETIDOS</b>								
<u>REF.</u>	<u>REFERENCIA SIGPAC</u>	<u>CULTIVO</u>	<u>DESCRIPCIÓN CULTIVO</u>	<u>PEND. MEDIA</u>	<u>SUP. DEC. ADMIN.</u>	<u>SUP. CERT.</u>	<u>SUP. CAMPO</u>	<u>SUP. COMPROM.</u>
				<u>S/R</u>	<u>(%)</u>	<u>(ha)</u>	<u>(ha)</u>	<u>(ha)</u>
2663265	14-054-063-00104-004	101000	OLIVAR-SIN VARIEDAD	S	34,11	4,00	4,00	4,00
2663266	14-054-063-00104-016	101000	OLIVAR-SIN VARIEDAD	S	40,68	0,05	0,05	0,05
2663267	14-054-063-00106-059	101000	OLIVAR-SIN VARIEDAD	S	49,51	0,01	0,01	0,01
2663268	14-054-063-00106-041	101000	OLIVAR-SIN VARIEDAD	S	52,50	15,57	15,57	15,57
2663270	14-054-063-00104-067	101000	OLIVAR-SIN VARIEDAD	S	31,40	3,51	3,51	3,51
2663271	14-054-063-00104-071	101000	OLIVAR-SIN VARIEDAD	S	41,51	0,88	0,88	0,88
2663272	14-054-063-00104-070	101000	OLIVAR-SIN VARIEDAD	S	31,13	1,76	1,76	1,76
2663273	14-054-063-00107-014	101000	OLIVAR-SIN VARIEDAD	S	51,56	2,91	2,91	2,91
2663274	14-054-063-00107-004	101000	OLIVAR-SIN VARIEDAD	S	47,94	3,77	3,77	3,77
2663275	14-054-063-00107-005	101000	OLIVAR-SIN VARIEDAD	S	41,46	3,72	3,72	3,72
2663276	14-054-063-00104-005	101000	OLIVAR-SIN VARIEDAD	S	30,50	16,31	16,31	16,31
2663277	14-054-063-00104-009	101000	OLIVAR-SIN VARIEDAD	S	42,07	0,01	0,01	0,01
2663278	14-054-063-00104-059	101000	OLIVAR-SIN VARIEDAD	S	23,29	0,12	0,12	0,12
2663279	14-054-063-00104-058	101000	OLIVAR-SIN VARIEDAD	S	38,02	4,76	4,76	4,76
2663280	14-054-063-00104-063	101000	OLIVAR-SIN VARIEDAD	S	40,06	0,35	0,35	0,35
2663281	14-054-063-00104-064	101000	OLIVAR-SIN VARIEDAD	S	44,94	0,08	0,08	0,08
2663282	14-054-063-00104-056	101000	OLIVAR-SIN VARIEDAD	S	25,60	2,89	2,89	2,89

**RESUMEN CRITERIOS DE SELECCIÓN****10.1.12 Agricultura de montaña con orientación ecológica en olivar****PUNTOS: 14,00**

	<u>PUNTOS</u>	
<b>Solicitantes de la medida 11, específica para la conversión o mantenimiento en agricultura ecológica</b>	3,00	S
<b>Porcentaje de superficie determinada en zonas con limitaciones naturales u otras limitaciones específicas ubicadas en las zonas de montaña</b>	4,00	100.0%
<b>Porcentaje de superficie determinada situada en zonas RAMSAR</b>	0,00	0.0%
<b>Porcentaje de superficie determinada en zonas vulnerables a la contaminación por nitratos</b>	0,00	0.0%
<b>Mayor pendiente media</b>	3,00	39.81%
<b>Porcentaje de superficie determinada en Red Natura 2000</b>	4,00	100.0%



**DETALLE CRITERIOS DE SELECCIÓN****10.1.12 Agricultura de montaña con orientación ecológica en olivar****PUNTOS:** 14,00**Solicitantes de la medida 11, específica para la conversión o mantenimiento en agricultura ecológica****PUNTOS:** 3,00 S**Porcentaje de superficie determinada en zonas con limitaciones naturales u otras limitaciones específicas ubicadas en las zonas de montaña****PUNTOS:** 4,00 100.0%

<u>REF.</u>	<u>REFERENCIA SIGPAC</u>	<u>CULTIVO DESCRIPCIÓN CULTIVO</u>	<u>S/R</u>	<u>SUP. COMPROM. (ha)</u>	<u>SUP. CUMPLE (ha)</u>
2663265	14-054-063-00104-004	101000 OLIVAR-SIN VARIEDAD	S	4,00	4,00
2663276	14-054-063-00104-005	101000 OLIVAR-SIN VARIEDAD	S	16,31	16,31
2663277	14-054-063-00104-009	101000 OLIVAR-SIN VARIEDAD	S	0,01	0,01
2663266	14-054-063-00104-016	101000 OLIVAR-SIN VARIEDAD	S	0,05	0,05
2663282	14-054-063-00104-056	101000 OLIVAR-SIN VARIEDAD	S	2,89	2,89
2663279	14-054-063-00104-058	101000 OLIVAR-SIN VARIEDAD	S	4,76	4,76
2663278	14-054-063-00104-059	101000 OLIVAR-SIN VARIEDAD	S	0,12	0,12
2663280	14-054-063-00104-063	101000 OLIVAR-SIN VARIEDAD	S	0,35	0,35
2663281	14-054-063-00104-064	101000 OLIVAR-SIN VARIEDAD	S	0,08	0,08
2663270	14-054-063-00104-067	101000 OLIVAR-SIN VARIEDAD	S	3,51	3,51
2663272	14-054-063-00104-070	101000 OLIVAR-SIN VARIEDAD	S	1,76	1,76
2663271	14-054-063-00104-071	101000 OLIVAR-SIN VARIEDAD	S	0,88	0,88
2663268	14-054-063-00106-041	101000 OLIVAR-SIN VARIEDAD	S	15,57	15,57
2663267	14-054-063-00106-059	101000 OLIVAR-SIN VARIEDAD	S	0,01	0,01
2663274	14-054-063-00107-004	101000 OLIVAR-SIN VARIEDAD	S	3,77	3,77
2663275	14-054-063-00107-005	101000 OLIVAR-SIN VARIEDAD	S	3,72	3,72
2663273	14-054-063-00107-014	101000 OLIVAR-SIN VARIEDAD	S	2,91	2,91

**Porcentaje de superficie determinada situada en zonas RAMSAR****PUNTOS:** 0,00 0.0%

<u>REF.</u>	<u>REFERENCIA SIGPAC</u>	<u>CULTIVO DESCRIPCIÓN CULTIVO</u>	<u>S/R</u>	<u>SUP. COMPROM. (ha)</u>	<u>SUP. CUMPLE (ha)</u>
2663265	14-054-063-00104-004	101000 OLIVAR-SIN VARIEDAD	S	4,00	0,00
2663276	14-054-063-00104-005	101000 OLIVAR-SIN VARIEDAD	S	16,31	0,00
2663277	14-054-063-00104-009	101000 OLIVAR-SIN VARIEDAD	S	0,01	0,00
2663266	14-054-063-00104-016	101000 OLIVAR-SIN VARIEDAD	S	0,05	0,00
2663282	14-054-063-00104-056	101000 OLIVAR-SIN VARIEDAD	S	2,89	0,00
2663279	14-054-063-00104-058	101000 OLIVAR-SIN VARIEDAD	S	4,76	0,00
2663278	14-054-063-00104-059	101000 OLIVAR-SIN VARIEDAD	S	0,12	0,00
2663280	14-054-063-00104-063	101000 OLIVAR-SIN VARIEDAD	S	0,35	0,00
2663281	14-054-063-00104-064	101000 OLIVAR-SIN VARIEDAD	S	0,08	0,00
2663270	14-054-063-00104-067	101000 OLIVAR-SIN VARIEDAD	S	3,51	0,00
2663272	14-054-063-00104-070	101000 OLIVAR-SIN VARIEDAD	S	1,76	0,00
2663271	14-054-063-00104-071	101000 OLIVAR-SIN VARIEDAD	S	0,88	0,00
2663268	14-054-063-00106-041	101000 OLIVAR-SIN VARIEDAD	S	15,57	0,00
2663267	14-054-063-00106-059	101000 OLIVAR-SIN VARIEDAD	S	0,01	0,00
2663274	14-054-063-00107-004	101000 OLIVAR-SIN VARIEDAD	S	3,77	0,00
2663275	14-054-063-00107-005	101000 OLIVAR-SIN VARIEDAD	S	3,72	0,00
2663273	14-054-063-00107-014	101000 OLIVAR-SIN VARIEDAD	S	2,91	0,00

**Porcentaje de superficie determinada en zonas vulnerables a la contaminación por nitratos****PUNTOS:** 0,00 0.0%

<u>REF.</u>	<u>REFERENCIA SIGPAC</u>	<u>CULTIVO DESCRIPCIÓN CULTIVO</u>	<u>S/R</u>	<u>SUP. COMPROM. (ha)</u>	<u>SUP. CUMPLE (ha)</u>
2663265	14-054-063-00104-004	101000 OLIVAR-SIN VARIEDAD	S	4,00	0,00
2663276	14-054-063-00104-005	101000 OLIVAR-SIN VARIEDAD	S	16,31	0,00
2663277	14-054-063-00104-009	101000 OLIVAR-SIN VARIEDAD	S	0,01	0,00
2663266	14-054-063-00104-016	101000 OLIVAR-SIN VARIEDAD	S	0,05	0,00
2663282	14-054-063-00104-056	101000 OLIVAR-SIN VARIEDAD	S	2,89	0,00



<u>REF.</u>	<u>REFERENCIA SIGPAC</u>	<u>CULTIVO</u>	<u>DESCRIPCIÓN CULTIVO</u>	<u>S/R</u>	<u>SUP. COMPROM.</u> <u>(ha)</u>	<u>SUP. CUMPLE</u> <u>(ha)</u>
2663279	14-054-063-00104-058	101000	OLIVAR-SIN VARIEDAD	S	4,76	0,00
2663278	14-054-063-00104-059	101000	OLIVAR-SIN VARIEDAD	S	0,12	0,00
2663280	14-054-063-00104-063	101000	OLIVAR-SIN VARIEDAD	S	0,35	0,00
2663281	14-054-063-00104-064	101000	OLIVAR-SIN VARIEDAD	S	0,08	0,00
2663270	14-054-063-00104-067	101000	OLIVAR-SIN VARIEDAD	S	3,51	0,00
2663272	14-054-063-00104-070	101000	OLIVAR-SIN VARIEDAD	S	1,76	0,00
2663271	14-054-063-00104-071	101000	OLIVAR-SIN VARIEDAD	S	0,88	0,00
2663268	14-054-063-00106-041	101000	OLIVAR-SIN VARIEDAD	S	15,57	0,00
2663267	14-054-063-00106-059	101000	OLIVAR-SIN VARIEDAD	S	0,01	0,00
2663274	14-054-063-00107-004	101000	OLIVAR-SIN VARIEDAD	S	3,77	0,00
2663275	14-054-063-00107-005	101000	OLIVAR-SIN VARIEDAD	S	3,72	0,00
2663273	14-054-063-00107-014	101000	OLIVAR-SIN VARIEDAD	S	2,91	0,00

**Mayor pendiente media****PUNTOS:** 3,00 39.81%

<u>REF.</u>	<u>REFERENCIA SIGPAC</u>	<u>CULTIVO</u>	<u>DESCRIPCIÓN CULTIVO</u>	<u>S/R</u>	<u>PENDIENTE MEDIA (%)</u>	<u>SUP. COMPROM.</u> <u>(ha)</u>
2663265	14-054-063-00104-004	101000	OLIVAR-SIN VARIEDAD	S	34,11	4,00
2663276	14-054-063-00104-005	101000	OLIVAR-SIN VARIEDAD	S	30,50	16,31
2663277	14-054-063-00104-009	101000	OLIVAR-SIN VARIEDAD	S	42,07	0,01
2663266	14-054-063-00104-016	101000	OLIVAR-SIN VARIEDAD	S	40,68	0,05
2663282	14-054-063-00104-056	101000	OLIVAR-SIN VARIEDAD	S	25,60	2,89
2663279	14-054-063-00104-058	101000	OLIVAR-SIN VARIEDAD	S	38,02	4,76
2663278	14-054-063-00104-059	101000	OLIVAR-SIN VARIEDAD	S	23,29	0,12
2663280	14-054-063-00104-063	101000	OLIVAR-SIN VARIEDAD	S	40,06	0,35
2663281	14-054-063-00104-064	101000	OLIVAR-SIN VARIEDAD	S	44,94	0,08
2663270	14-054-063-00104-067	101000	OLIVAR-SIN VARIEDAD	S	31,40	3,51
2663272	14-054-063-00104-070	101000	OLIVAR-SIN VARIEDAD	S	31,13	1,76
2663271	14-054-063-00104-071	101000	OLIVAR-SIN VARIEDAD	S	41,51	0,88
2663268	14-054-063-00106-041	101000	OLIVAR-SIN VARIEDAD	S	52,50	15,57
2663267	14-054-063-00106-059	101000	OLIVAR-SIN VARIEDAD	S	49,51	0,01
2663274	14-054-063-00107-004	101000	OLIVAR-SIN VARIEDAD	S	47,94	3,77
2663275	14-054-063-00107-005	101000	OLIVAR-SIN VARIEDAD	S	41,46	3,72
2663273	14-054-063-00107-014	101000	OLIVAR-SIN VARIEDAD	S	51,56	2,91

**Porcentaje de superficie determinada en Red Natura 2000****PUNTOS:** 4,00 100.0%

<u>REF.</u>	<u>REFERENCIA SIGPAC</u>	<u>CULTIVO</u>	<u>DESCRIPCIÓN CULTIVO</u>	<u>S/R</u>	<u>SUP. COMPROM.</u> <u>(ha)</u>	<u>SUP. CUMPLE</u> <u>(ha)</u>
2663265	14-054-063-00104-004	101000	OLIVAR-SIN VARIEDAD	S	4,00	4,00
2663276	14-054-063-00104-005	101000	OLIVAR-SIN VARIEDAD	S	16,31	16,31
2663277	14-054-063-00104-009	101000	OLIVAR-SIN VARIEDAD	S	0,01	0,01
2663266	14-054-063-00104-016	101000	OLIVAR-SIN VARIEDAD	S	0,05	0,05
2663282	14-054-063-00104-056	101000	OLIVAR-SIN VARIEDAD	S	2,89	2,89
2663279	14-054-063-00104-058	101000	OLIVAR-SIN VARIEDAD	S	4,76	4,76
2663278	14-054-063-00104-059	101000	OLIVAR-SIN VARIEDAD	S	0,12	0,12
2663280	14-054-063-00104-063	101000	OLIVAR-SIN VARIEDAD	S	0,35	0,35
2663281	14-054-063-00104-064	101000	OLIVAR-SIN VARIEDAD	S	0,08	0,08
2663270	14-054-063-00104-067	101000	OLIVAR-SIN VARIEDAD	S	3,51	3,51
2663272	14-054-063-00104-070	101000	OLIVAR-SIN VARIEDAD	S	1,76	1,76
2663271	14-054-063-00104-071	101000	OLIVAR-SIN VARIEDAD	S	0,88	0,88
2663268	14-054-063-00106-041	101000	OLIVAR-SIN VARIEDAD	S	15,57	15,57
2663267	14-054-063-00106-059	101000	OLIVAR-SIN VARIEDAD	S	0,01	0,01
2663274	14-054-063-00107-004	101000	OLIVAR-SIN VARIEDAD	S	3,77	3,77
2663275	14-054-063-00107-005	101000	OLIVAR-SIN VARIEDAD	S	3,72	3,72

<u>REF.</u>	<u>REFERENCIA SIGPAC</u>	<u>CULTIVO</u>	<u>DESCRIPCIÓN CULTIVO</u>	<u>S/R</u>	<u>SUP.</u> <u>COMPROM.</u> <u>(ha)</u>	<u>SUP.</u> <u>CUMPLE</u> <u>(ha)</u>
2663273	14-054-063-00107-014	101000	OLIVAR-SIN VARIEDAD	S	2,91	2,91



<u>APELLIDOS Y NOMBRE / RAZÓN SOCIAL</u>	<u>NIF</u>	<u>EXPEDIENTE</u>	<u>SUP. COMPROMETIDA (ha)</u>		
AZAPIEDRA C.B.	E14666465	3040971	30.62		
<b>RESOLUCIÓN ADMITIDO</b>					
<b>IMPORTES POR ANUALIDAD</b>					
	<u>2015</u>	<u>2016</u>	<u>2017</u>	<u>2018</u>	<u>2019</u>
IMPORTE MÁXIMO SUBVENCIONABLE	3.494,97 €	3.494,97 €	3.494,97 €	3.494,97 €	3.494,97 €
IMPORTE MEDIO DE TRANSFERENCIA (€/ha)	114,14 €	114,14 €	114,14 €	114,14 €	114,14 €

**RECINTOS COMPROMETIDOS**

<u>REF.</u>	<u>REFERENCIA SIGPAC</u>	<u>CULTIVO</u>	<u>DESCRIPCIÓN CULTIVO</u>	<u>S/R</u>	<u>PEND. MEDIA (%)</u>	<u>SUP. DEC. ADMIN. (ha)</u>	<u>SUP. CERT. (ha)</u>	<u>SUP. CAMPO (ha)</u>	<u>SUP. COMPROM. (ha)</u>
2658376	14-070-016-00348-007	101000	OLIVAR-SIN VARIEDAD	S	25,55	0,01	0,01		0,01
2658379	14-070-016-00348-014	101000	OLIVAR-SIN VARIEDAD	S	26,86	0,59	0,59		0,59
2658384	14-070-016-00384-005	101000	OLIVAR-SIN VARIEDAD	S	22,06	0,37	0,37		0,37
2658385	14-070-016-00348-012	101000	OLIVAR-SIN VARIEDAD	S	24,25	0,15	0,15		0,15
2658386	14-070-016-00348-015	101000	OLIVAR-SIN VARIEDAD	S	29,95	0,72	0,72		0,72
2658387	14-070-016-00348-013	101000	OLIVAR-SIN VARIEDAD	S	29,48	0,30	0,30		0,30
2658388	14-070-016-00384-017	101000	OLIVAR-SIN VARIEDAD	S	22,11	1,09	1,09		1,09
2658390	14-070-016-00384-019	101000	OLIVAR-SIN VARIEDAD	S	28,17	6,37	6,37		6,37
2658391	14-070-016-00384-025	101000	OLIVAR-SIN VARIEDAD	S	29,06	0,05	0,05		0,05
2658393	14-070-016-00384-027	101000	OLIVAR-SIN VARIEDAD	S	20,25	0,19	0,19		0,19
2658396	14-070-016-00384-018	101000	OLIVAR-SIN VARIEDAD	S	21,46	0,51	0,52		0,51
2658397	14-070-016-00384-031	101000	OLIVAR-SIN VARIEDAD	S	26,77	0,10	0,10		0,10
2658399	14-070-016-00384-006	101000	OLIVAR-SIN VARIEDAD	S	22,73	1,26	1,26		1,26
2658401	14-070-016-00384-024	101000	OLIVAR-SIN VARIEDAD	S	24,14	0,05	0,05		0,05
2658404	14-070-016-00348-017	101000	OLIVAR-SIN VARIEDAD	S	23,10	1,12	1,12		1,12
2658410	14-070-016-00365-002	101000	OLIVAR-SIN VARIEDAD	S	28,89	6,96	6,96		6,96
2658412	14-070-016-00395-015	101000	OLIVAR-SIN VARIEDAD	S	22,37	6,02	6,02		6,02
2658413	14-070-016-00384-007	101000	OLIVAR-SIN VARIEDAD	S	24,29	4,76	4,76		4,76

**INCIDENCIAS****INCIDENCIA DESCRIPCIÓN**

80403	Explotación no inscrita en SIPEA (anexo I, Orden 26 mayo 2015)
	Ref:2658398 Recinto:14-070-016-00348-027 Cultivo:101000 OLIVAR-SIN VARIEDAD Secano
	Ref:2658408 Recinto:14-070-016-00348-029 Cultivo:101000 OLIVAR-SIN VARIEDAD Secano
	Ref:2658405 Recinto:14-070-016-00348-035 Cultivo:101000 OLIVAR-SIN VARIEDAD Secano
	Ref:2658406 Recinto:14-070-016-00348-036 Cultivo:101000 OLIVAR-SIN VARIEDAD Secano
	Ref:2658403 Recinto:14-070-016-00348-038 Cultivo:101000 OLIVAR-SIN VARIEDAD Secano
	Ref:2658409 Recinto:14-070-016-00348-042 Cultivo:101000 OLIVAR-SIN VARIEDAD Secano
	Ref:2658407 Recinto:14-070-016-00348-049 Cultivo:101000 OLIVAR-SIN VARIEDAD Secano
	Ref:2658383 Recinto:14-070-016-00365-006 Cultivo:101000 OLIVAR-SIN VARIEDAD Secano
	Ref:2658392 Recinto:14-070-016-00384-038 Cultivo:101000 OLIVAR-SIN VARIEDAD Secano
	Ref:2658414 Recinto:14-070-016-00395-028 Cultivo:101000 OLIVAR-SIN VARIEDAD Secano

**RESUMEN CRITERIOS DE SELECCIÓN**

<b>10.1.12 Agricultura de montaña con orientación ecológica en olivar</b>	<b>PUNTOS: 10,00</b>	
	<b>PUNTOS</b>	
Solicitantes de la medida 11, específica para la conversión o mantenimiento en agricultura ecológica	3,00	S
Porcentaje de superficie determinada en zonas con limitaciones naturales u otras limitaciones específicas ubicadas en las zonas de montaña	4,00	100.0%
Porcentaje de superficie determinada situada en zonas RAMSAR	0,00	0.0%
Porcentaje de superficie determinada en zonas vulnerables a la contaminación por nitratos	0,00	0.0%
Mayor pendiente media	3,00	25.73%
Porcentaje de superficie determinada en Red Natura 2000	0,00	0.0%

**DETALLE CRITERIOS DE SELECCIÓN****10.1.12 Agricultura de montaña con orientación ecológica en olivar****PUNTOS:** 10,00**Solicitantes de la medida 11, específica para la conversión o mantenimiento en agricultura ecológica****PUNTOS:** 3,00 S**Porcentaje de superficie determinada en zonas con limitaciones naturales u otras limitaciones específicas ubicadas en las zonas de montaña****PUNTOS:** 4,00 100.0%

<u>REF.</u>	<u>REFERENCIA SIGPAC</u>	<u>CULTIVO</u>	<u>DESCRIPCIÓN CULTIVO</u>	<u>S/R</u>	<u>SUP. COMPROM.</u> <u>(ha)</u>	<u>SUP. CUMPLE</u> <u>(ha)</u>
2658376	14-070-016-00348-007	101000	OLIVAR-SIN VARIEDAD	S	0,01	0,01
2658385	14-070-016-00348-012	101000	OLIVAR-SIN VARIEDAD	S	0,15	0,15
2658387	14-070-016-00348-013	101000	OLIVAR-SIN VARIEDAD	S	0,30	0,30
2658379	14-070-016-00348-014	101000	OLIVAR-SIN VARIEDAD	S	0,59	0,59
2658386	14-070-016-00348-015	101000	OLIVAR-SIN VARIEDAD	S	0,72	0,72
2658404	14-070-016-00348-017	101000	OLIVAR-SIN VARIEDAD	S	1,12	1,12
2658410	14-070-016-00365-002	101000	OLIVAR-SIN VARIEDAD	S	6,96	6,96
2658384	14-070-016-00384-005	101000	OLIVAR-SIN VARIEDAD	S	0,37	0,37
2658399	14-070-016-00384-006	101000	OLIVAR-SIN VARIEDAD	S	1,26	1,26
2658413	14-070-016-00384-007	101000	OLIVAR-SIN VARIEDAD	S	4,76	4,76
2658388	14-070-016-00384-017	101000	OLIVAR-SIN VARIEDAD	S	1,09	1,09
2658396	14-070-016-00384-018	101000	OLIVAR-SIN VARIEDAD	S	0,51	0,51
2658390	14-070-016-00384-019	101000	OLIVAR-SIN VARIEDAD	S	6,37	6,37
2658401	14-070-016-00384-024	101000	OLIVAR-SIN VARIEDAD	S	0,05	0,05
2658391	14-070-016-00384-025	101000	OLIVAR-SIN VARIEDAD	S	0,05	0,05
2658393	14-070-016-00384-027	101000	OLIVAR-SIN VARIEDAD	S	0,19	0,19
2658397	14-070-016-00384-031	101000	OLIVAR-SIN VARIEDAD	S	0,10	0,10
2658412	14-070-016-00395-015	101000	OLIVAR-SIN VARIEDAD	S	6,02	6,02

**Porcentaje de superficie determinada situada en zonas RAMSAR****PUNTOS:** 0,00 0.0%

<u>REF.</u>	<u>REFERENCIA SIGPAC</u>	<u>CULTIVO</u>	<u>DESCRIPCIÓN CULTIVO</u>	<u>S/R</u>	<u>SUP. COMPROM.</u> <u>(ha)</u>	<u>SUP. CUMPLE</u> <u>(ha)</u>
2658376	14-070-016-00348-007	101000	OLIVAR-SIN VARIEDAD	S	0,01	0,00
2658385	14-070-016-00348-012	101000	OLIVAR-SIN VARIEDAD	S	0,15	0,00
2658387	14-070-016-00348-013	101000	OLIVAR-SIN VARIEDAD	S	0,30	0,00
2658379	14-070-016-00348-014	101000	OLIVAR-SIN VARIEDAD	S	0,59	0,00
2658386	14-070-016-00348-015	101000	OLIVAR-SIN VARIEDAD	S	0,72	0,00
2658404	14-070-016-00348-017	101000	OLIVAR-SIN VARIEDAD	S	1,12	0,00
2658410	14-070-016-00365-002	101000	OLIVAR-SIN VARIEDAD	S	6,96	0,00
2658384	14-070-016-00384-005	101000	OLIVAR-SIN VARIEDAD	S	0,37	0,00
2658399	14-070-016-00384-006	101000	OLIVAR-SIN VARIEDAD	S	1,26	0,00
2658413	14-070-016-00384-007	101000	OLIVAR-SIN VARIEDAD	S	4,76	0,00
2658388	14-070-016-00384-017	101000	OLIVAR-SIN VARIEDAD	S	1,09	0,00
2658396	14-070-016-00384-018	101000	OLIVAR-SIN VARIEDAD	S	0,51	0,00
2658390	14-070-016-00384-019	101000	OLIVAR-SIN VARIEDAD	S	6,37	0,00
2658401	14-070-016-00384-024	101000	OLIVAR-SIN VARIEDAD	S	0,05	0,00
2658391	14-070-016-00384-025	101000	OLIVAR-SIN VARIEDAD	S	0,05	0,00
2658393	14-070-016-00384-027	101000	OLIVAR-SIN VARIEDAD	S	0,19	0,00
2658397	14-070-016-00384-031	101000	OLIVAR-SIN VARIEDAD	S	0,10	0,00
2658412	14-070-016-00395-015	101000	OLIVAR-SIN VARIEDAD	S	6,02	0,00

**Porcentaje de superficie determinada en zonas vulnerables a la contaminación por nitratos****PUNTOS:** 0,00 0.0%

<u>REF.</u>	<u>REFERENCIA SIGPAC</u>	<u>CULTIVO</u>	<u>DESCRIPCIÓN CULTIVO</u>	<u>S/R</u>	<u>SUP. COMPROM.</u> <u>(ha)</u>	<u>SUP. CUMPLE</u> <u>(ha)</u>
2658376	14-070-016-00348-007	101000	OLIVAR-SIN VARIEDAD	S	0,01	0,00
2658385	14-070-016-00348-012	101000	OLIVAR-SIN VARIEDAD	S	0,15	0,00
2658387	14-070-016-00348-013	101000	OLIVAR-SIN VARIEDAD	S	0,30	0,00

<u>REF.</u>	<u>REFERENCIA SIGPAC</u>	<u>CULTIVO</u>	<u>DESCRIPCIÓN CULTIVO</u>	<u>S/R</u>	<u>SUP. COMPROM.</u> <u>(ha)</u>	<u>SUP. CUMPLE</u> <u>(ha)</u>
2658379	14-070-016-00348-014	101000	OLIVAR-SIN VARIEDAD	S	0,59	0,00
2658386	14-070-016-00348-015	101000	OLIVAR-SIN VARIEDAD	S	0,72	0,00
2658404	14-070-016-00348-017	101000	OLIVAR-SIN VARIEDAD	S	1,12	0,00
2658410	14-070-016-00365-002	101000	OLIVAR-SIN VARIEDAD	S	6,96	0,00
2658384	14-070-016-00384-005	101000	OLIVAR-SIN VARIEDAD	S	0,37	0,00
2658399	14-070-016-00384-006	101000	OLIVAR-SIN VARIEDAD	S	1,26	0,00
2658413	14-070-016-00384-007	101000	OLIVAR-SIN VARIEDAD	S	4,76	0,00
2658388	14-070-016-00384-017	101000	OLIVAR-SIN VARIEDAD	S	1,09	0,00
2658396	14-070-016-00384-018	101000	OLIVAR-SIN VARIEDAD	S	0,51	0,00
2658390	14-070-016-00384-019	101000	OLIVAR-SIN VARIEDAD	S	6,37	0,00
2658401	14-070-016-00384-024	101000	OLIVAR-SIN VARIEDAD	S	0,05	0,00
2658391	14-070-016-00384-025	101000	OLIVAR-SIN VARIEDAD	S	0,05	0,00
2658393	14-070-016-00384-027	101000	OLIVAR-SIN VARIEDAD	S	0,19	0,00
2658397	14-070-016-00384-031	101000	OLIVAR-SIN VARIEDAD	S	0,10	0,00
2658412	14-070-016-00395-015	101000	OLIVAR-SIN VARIEDAD	S	6,02	0,00

**Mayor pendiente media****PUNTOS:** 3,00 25.73%

<u>REF.</u>	<u>REFERENCIA SIGPAC</u>	<u>CULTIVO</u>	<u>DESCRIPCIÓN CULTIVO</u>	<u>S/R</u>	<u>PENDIENTE MEDIA (%)</u>	<u>SUP. COMPROM.</u> <u>(ha)</u>
2658376	14-070-016-00348-007	101000	OLIVAR-SIN VARIEDAD	S	25,55	0,01
2658385	14-070-016-00348-012	101000	OLIVAR-SIN VARIEDAD	S	24,25	0,15
2658387	14-070-016-00348-013	101000	OLIVAR-SIN VARIEDAD	S	29,48	0,30
2658379	14-070-016-00348-014	101000	OLIVAR-SIN VARIEDAD	S	26,86	0,59
2658386	14-070-016-00348-015	101000	OLIVAR-SIN VARIEDAD	S	29,95	0,72
2658404	14-070-016-00348-017	101000	OLIVAR-SIN VARIEDAD	S	23,10	1,12
2658410	14-070-016-00365-002	101000	OLIVAR-SIN VARIEDAD	S	28,89	6,96
2658384	14-070-016-00384-005	101000	OLIVAR-SIN VARIEDAD	S	22,06	0,37
2658399	14-070-016-00384-006	101000	OLIVAR-SIN VARIEDAD	S	22,73	1,26
2658413	14-070-016-00384-007	101000	OLIVAR-SIN VARIEDAD	S	24,29	4,76
2658388	14-070-016-00384-017	101000	OLIVAR-SIN VARIEDAD	S	22,11	1,09
2658396	14-070-016-00384-018	101000	OLIVAR-SIN VARIEDAD	S	21,46	0,51
2658390	14-070-016-00384-019	101000	OLIVAR-SIN VARIEDAD	S	28,17	6,37
2658401	14-070-016-00384-024	101000	OLIVAR-SIN VARIEDAD	S	24,14	0,05
2658391	14-070-016-00384-025	101000	OLIVAR-SIN VARIEDAD	S	29,06	0,05
2658393	14-070-016-00384-027	101000	OLIVAR-SIN VARIEDAD	S	20,25	0,19
2658397	14-070-016-00384-031	101000	OLIVAR-SIN VARIEDAD	S	26,77	0,10
2658412	14-070-016-00395-015	101000	OLIVAR-SIN VARIEDAD	S	22,37	6,02

**Porcentaje de superficie determinada en Red Natura 2000****PUNTOS:** 0,00 0.0%

<u>REF.</u>	<u>REFERENCIA SIGPAC</u>	<u>CULTIVO</u>	<u>DESCRIPCIÓN CULTIVO</u>	<u>S/R</u>	<u>SUP. COMPROM.</u> <u>(ha)</u>	<u>SUP. CUMPLE</u> <u>(ha)</u>
2658376	14-070-016-00348-007	101000	OLIVAR-SIN VARIEDAD	S	0,01	0,00
2658385	14-070-016-00348-012	101000	OLIVAR-SIN VARIEDAD	S	0,15	0,00
2658387	14-070-016-00348-013	101000	OLIVAR-SIN VARIEDAD	S	0,30	0,00
2658379	14-070-016-00348-014	101000	OLIVAR-SIN VARIEDAD	S	0,59	0,00
2658386	14-070-016-00348-015	101000	OLIVAR-SIN VARIEDAD	S	0,72	0,00
2658404	14-070-016-00348-017	101000	OLIVAR-SIN VARIEDAD	S	1,12	0,00
2658410	14-070-016-00365-002	101000	OLIVAR-SIN VARIEDAD	S	6,96	0,00
2658384	14-070-016-00384-005	101000	OLIVAR-SIN VARIEDAD	S	0,37	0,00
2658399	14-070-016-00384-006	101000	OLIVAR-SIN VARIEDAD	S	1,26	0,00
2658413	14-070-016-00384-007	101000	OLIVAR-SIN VARIEDAD	S	4,76	0,00
2658388	14-070-016-00384-017	101000	OLIVAR-SIN VARIEDAD	S	1,09	0,00
2658396	14-070-016-00384-018	101000	OLIVAR-SIN VARIEDAD	S	0,51	0,00

<b>REF.</b>	<b>REFERENCIA SIGPAC</b>	<b>CULTIVO</b>	<b>DESCRIPCIÓN CULTIVO</b>	<b>S/R</b>	<b>SUP. COMPROM.</b> <b>(ha)</b>	<b>SUP. CUMPLE</b> <b>(ha)</b>
2658390	14-070-016-00384-019	101000	OLIVAR-SIN VARIEDAD	S	6,37	0,00
2658401	14-070-016-00384-024	101000	OLIVAR-SIN VARIEDAD	S	0,05	0,00
2658391	14-070-016-00384-025	101000	OLIVAR-SIN VARIEDAD	S	0,05	0,00
2658393	14-070-016-00384-027	101000	OLIVAR-SIN VARIEDAD	S	0,19	0,00
2658397	14-070-016-00384-031	101000	OLIVAR-SIN VARIEDAD	S	0,10	0,00
2658412	14-070-016-00395-015	101000	OLIVAR-SIN VARIEDAD	S	6,02	0,00



<u>APELLIDOS Y NOMBRE / RAZÓN SOCIAL</u>		<u>NIF</u>	<u>EXPEDIENTE</u>	<u>SUP. COMPROMETIDA</u>				
				<u>(ha)</u>				
BAJO MUÑOZ ELVIRA		30111812M	3038657	3.08				
<b>RESOLUCIÓN</b>								
ADMITIDO								
<b>IMPORTE POR ANUALIDAD</b>								
		<b>2015</b>	<b>2016</b>	<b>2017</b>	<b>2018</b>	<b>2019</b>		
IMPORTE MÁXIMO SUBVENCIONABLE		351,55 €	351,55 €	351,55 €	351,55 €	351,55 €		
IMPORTE MEDIO DE TRANSFERENCIA (€/ha)		114,14 €	114,14 €	114,14 €	114,14 €	114,14 €		
<b>RECINTOS COMPROMETIDOS</b>								
<u>REF.</u>	<u>REFERENCIA SIGPAC</u>	<u>CULTIVO</u>	<u>DESCRIPCIÓN CULTIVO</u>	<u>PEND. MEDIA</u>	<u>SUP. DEC. ADMIN.</u>	<u>SUP. CERT.</u>	<u>SUP. CAMPO</u>	<u>SUP. COMPROM.</u>
				<u>S/R</u>	<u>(%)</u>	<u>(ha)</u>	<u>(ha)</u>	<u>(ha)</u>
2291041	14-054-053-00037-003	101000	OLIVAR-SIN VARIEDAD	S	55,15	2,52	2,52	2,52
2291042	14-054-053-00037-004	101000	OLIVAR-SIN VARIEDAD	S	50,87	0,56	0,56	0,56

### RESUMEN CRITERIOS DE SELECCIÓN

<b>10.1.12 Agricultura de montaña con orientación ecológica en olivar</b>		<b>PUNTOS: 10,00</b>	
		<b>PUNTOS</b>	
Solicitantes de la medida 11, específica para la conversión o mantenimiento en agricultura ecológica		3,00	S
Porcentaje de superficie determinada en zonas con limitaciones naturales u otras limitaciones específicas ubicadas en las zonas de montaña		4,00	100.0%
Porcentaje de superficie determinada situada en zonas RAMSAR		0,00	0.0%
Porcentaje de superficie determinada en zonas vulnerables a la contaminación por nitratos		0,00	0.0%
Mayor pendiente media		3,00	54.37%
Porcentaje de superficie determinada en Red Natura 2000		0,00	0.0%



**DETALLE CRITERIOS DE SELECCIÓN****10.1.12 Agricultura de montaña con orientación ecológica en olivar****PUNTOS: 10,00****Solicitantes de la medida 11, específica para la conversión o mantenimiento en agricultura ecológica****PUNTOS: 3,00 S****Porcentaje de superficie determinada en zonas con limitaciones naturales u otras limitaciones específicas ubicadas en las zonas de montaña****PUNTOS: 4,00 100.0%**

<u>REF.</u>	<u>REFERENCIA SIGPAC</u>	<u>CULTIVO</u>	<u>DESCRIPCIÓN CULTIVO</u>	<u>S/R</u>	<u>SUP. COMPROM.</u> <u>(ha)</u>	<u>SUP. CUMPLE</u> <u>(ha)</u>
2291041	14-054-053-00037-003	101000	OLIVAR-SIN VARIEDAD	S	2,52	2,52
2291042	14-054-053-00037-004	101000	OLIVAR-SIN VARIEDAD	S	0,56	0,56

**Porcentaje de superficie determinada situada en zonas RAMSAR****PUNTOS: 0,00 0.0%**

<u>REF.</u>	<u>REFERENCIA SIGPAC</u>	<u>CULTIVO</u>	<u>DESCRIPCIÓN CULTIVO</u>	<u>S/R</u>	<u>SUP. COMPROM.</u> <u>(ha)</u>	<u>SUP. CUMPLE</u> <u>(ha)</u>
2291041	14-054-053-00037-003	101000	OLIVAR-SIN VARIEDAD	S	2,52	0,00
2291042	14-054-053-00037-004	101000	OLIVAR-SIN VARIEDAD	S	0,56	0,00

**Porcentaje de superficie determinada en zonas vulnerables a la contaminación por nitratos****PUNTOS: 0,00 0.0%**

<u>REF.</u>	<u>REFERENCIA SIGPAC</u>	<u>CULTIVO</u>	<u>DESCRIPCIÓN CULTIVO</u>	<u>S/R</u>	<u>SUP. COMPROM.</u> <u>(ha)</u>	<u>SUP. CUMPLE</u> <u>(ha)</u>
2291041	14-054-053-00037-003	101000	OLIVAR-SIN VARIEDAD	S	2,52	0,00
2291042	14-054-053-00037-004	101000	OLIVAR-SIN VARIEDAD	S	0,56	0,00

**Mayor pendiente media****PUNTOS: 3,00 54.37%**

<u>REF.</u>	<u>REFERENCIA SIGPAC</u>	<u>CULTIVO</u>	<u>DESCRIPCIÓN CULTIVO</u>	<u>S/R</u>	<u>PENDIENTE MEDIA (%)</u>	<u>SUP. COMPROM.</u> <u>(ha)</u>
2291041	14-054-053-00037-003	101000	OLIVAR-SIN VARIEDAD	S	55,15	2,52
2291042	14-054-053-00037-004	101000	OLIVAR-SIN VARIEDAD	S	50,87	0,56

**Porcentaje de superficie determinada en Red Natura 2000****PUNTOS: 0,00 0.0%**

<u>REF.</u>	<u>REFERENCIA SIGPAC</u>	<u>CULTIVO</u>	<u>DESCRIPCIÓN CULTIVO</u>	<u>S/R</u>	<u>SUP. COMPROM.</u> <u>(ha)</u>	<u>SUP. CUMPLE</u> <u>(ha)</u>
2291041	14-054-053-00037-003	101000	OLIVAR-SIN VARIEDAD	S	2,52	0,00
2291042	14-054-053-00037-004	101000	OLIVAR-SIN VARIEDAD	S	0,56	0,00





<u>APELLIDOS Y NOMBRE / RAZÓN SOCIAL</u>		<u>NIF</u>	<u>EXPEDIENTE</u>	<u>SUP. COMPROMETIDA</u>				
				<u>(ha)</u>				
BAJO REJAS MARIA REMEDIOS		30199403N	3040786	2.02				
<b>RESOLUCIÓN ADMITIDO</b>								
<b>IMPORTE POR ANUALIDAD</b>								
		<b>2015</b>	<b>2016</b>	<b>2017</b>	<b>2018</b>	<b>2019</b>		
IMPORTE MÁXIMO SUBVENCIONABLE		230,56 €	230,56 €	230,56 €	230,56 €	230,56 €		
IMPORTE MEDIO DE TRANSFERENCIA (€/ha)		114,14 €	114,14 €	114,14 €	114,14 €	114,14 €		
<b>RECINTOS COMPROMETIDOS</b>								
<u>REF.</u>	<u>REFERENCIA SIGPAC</u>	<u>CULTIVO</u>	<u>DESCRIPCIÓN CULTIVO</u>	<u>PEND. MEDIA</u>	<u>SUP. DEC. ADMIN.</u>	<u>SUP. CERT.</u>	<u>SUP. CAMPO</u>	<u>SUP. COMPROM.</u>
				<u>S/R</u>	<u>(%)</u>	<u>(ha)</u>	<u>(ha)</u>	<u>(ha)</u>
2648241	14-054-050-00038-002	101000	OLIVAR-SIN VARIEDAD	S	30,00	1,16	1,16	1,16
2648244	14-054-058-00005-001	101000	OLIVAR-SIN VARIEDAD	S	25,52	0,16	0,32	0,16
2648245	14-054-058-00016-002	101000	OLIVAR-SIN VARIEDAD	S	25,42	0,70	0,79	0,70

**RESUMEN CRITERIOS DE SELECCIÓN**

<b>10.1.12 Agricultura de montaña con orientación ecológica en olivar</b>		<b>PUNTOS: 10,00</b>	
		<b>PUNTOS</b>	
Solicitantes de la medida 11, específica para la conversión o mantenimiento en agricultura ecológica		3,00	S
Porcentaje de superficie determinada en zonas con limitaciones naturales u otras limitaciones específicas ubicadas en las zonas de montaña		4,00	100.0%
Porcentaje de superficie determinada situada en zonas RAMSAR		0,00	0.0%
Porcentaje de superficie determinada en zonas vulnerables a la contaminación por nitratos		0,00	0.0%
Mayor pendiente media		3,00	28.05%
Porcentaje de superficie determinada en Red Natura 2000		0,00	0.0%



**DETALLE CRITERIOS DE SELECCIÓN****10.1.12 Agricultura de montaña con orientación ecológica en olivar****PUNTOS:** 10,00**Solicitantes de la medida 11, específica para la conversión o mantenimiento en agricultura ecológica****PUNTOS:** 3,00 S**Porcentaje de superficie determinada en zonas con limitaciones naturales u otras limitaciones específicas ubicadas en las zonas de montaña****PUNTOS:** 4,00 100.0%

<u>REF.</u>	<u>REFERENCIA SIGPAC</u>	<u>CULTIVO DESCRIPCIÓN CULTIVO</u>	<u>S/R</u>	<u>SUP. COMPROM.</u> <u>(ha)</u>	<u>SUP. CUMPLE</u> <u>(ha)</u>
2648241	14-054-050-00038-002	101000 OLIVAR-SIN VARIEDAD	S	1,16	1,16
2648244	14-054-058-00005-001	101000 OLIVAR-SIN VARIEDAD	S	0,16	0,16
2648245	14-054-058-00016-002	101000 OLIVAR-SIN VARIEDAD	S	0,70	0,70

**Porcentaje de superficie determinada situada en zonas RAMSAR****PUNTOS:** 0,00 0.0%

<u>REF.</u>	<u>REFERENCIA SIGPAC</u>	<u>CULTIVO DESCRIPCIÓN CULTIVO</u>	<u>S/R</u>	<u>SUP. COMPROM.</u> <u>(ha)</u>	<u>SUP. CUMPLE</u> <u>(ha)</u>
2648241	14-054-050-00038-002	101000 OLIVAR-SIN VARIEDAD	S	1,16	0,00
2648244	14-054-058-00005-001	101000 OLIVAR-SIN VARIEDAD	S	0,16	0,00
2648245	14-054-058-00016-002	101000 OLIVAR-SIN VARIEDAD	S	0,70	0,00

**Porcentaje de superficie determinada en zonas vulnerables a la contaminación por nitratos****PUNTOS:** 0,00 0.0%

<u>REF.</u>	<u>REFERENCIA SIGPAC</u>	<u>CULTIVO DESCRIPCIÓN CULTIVO</u>	<u>S/R</u>	<u>SUP. COMPROM.</u> <u>(ha)</u>	<u>SUP. CUMPLE</u> <u>(ha)</u>
2648241	14-054-050-00038-002	101000 OLIVAR-SIN VARIEDAD	S	1,16	0,00
2648244	14-054-058-00005-001	101000 OLIVAR-SIN VARIEDAD	S	0,16	0,00
2648245	14-054-058-00016-002	101000 OLIVAR-SIN VARIEDAD	S	0,70	0,00

**Mayor pendiente media****PUNTOS:** 3,00 28.05%

<u>REF.</u>	<u>REFERENCIA SIGPAC</u>	<u>CULTIVO DESCRIPCIÓN CULTIVO</u>	<u>S/R</u>	<u>PENDIENTE MEDIA (%)</u>	<u>SUP. COMPROM.</u> <u>(ha)</u>
2648241	14-054-050-00038-002	101000 OLIVAR-SIN VARIEDAD	S	30,00	1,16
2648244	14-054-058-00005-001	101000 OLIVAR-SIN VARIEDAD	S	25,52	0,16
2648245	14-054-058-00016-002	101000 OLIVAR-SIN VARIEDAD	S	25,42	0,70

**Porcentaje de superficie determinada en Red Natura 2000****PUNTOS:** 0,00 0.0%

<u>REF.</u>	<u>REFERENCIA SIGPAC</u>	<u>CULTIVO DESCRIPCIÓN CULTIVO</u>	<u>S/R</u>	<u>SUP. COMPROM.</u> <u>(ha)</u>	<u>SUP. CUMPLE</u> <u>(ha)</u>
2648241	14-054-050-00038-002	101000 OLIVAR-SIN VARIEDAD	S	1,16	0,00
2648244	14-054-058-00005-001	101000 OLIVAR-SIN VARIEDAD	S	0,16	0,00
2648245	14-054-058-00016-002	101000 OLIVAR-SIN VARIEDAD	S	0,70	0,00



<u>APELLIDOS Y NOMBRE / RAZÓN SOCIAL</u>	<u>NIF</u>	<u>EXPEDIENTE</u>	<u>SUP. COMPROMETIDA (ha)</u>
BALLESTEROS CALERO JOSEFA	75689016H	3039068	4.25

**RESOLUCIÓN  
ADMITIDO**

**IMPORTE POR ANUALIDAD**

	<u>2015</u>	<u>2016</u>	<u>2017</u>	<u>2018</u>	<u>2019</u>
IMPORTE MÁXIMO SUBVENCIONABLE	485,10 €	485,10 €	485,10 €	485,10 €	485,10 €
IMPORTE MEDIO DE TRANSFERENCIA (€/ha)	114,14 €	114,14 €	114,14 €	114,14 €	114,14 €

**RECINTOS COMPROMETIDOS**

<u>REF.</u>	<u>REFERENCIA SIGPAC</u>	<u>CULTIVO</u>	<u>DESCRIPCIÓN CULTIVO</u>	<u>S/R</u>	<u>PEND. MEDIA (%)</u>	<u>SUP. DEC. ADMIN. (ha)</u>	<u>SUP. CERT. (ha)</u>	<u>SUP. CAMPO (ha)</u>	<u>SUP. COMPROM. (ha)</u>
2293748	14-054-054-00051-001	101000	OLIVAR-SIN VARIEDAD	S	37,36	2,87	3,17		2,87
2293749	14-054-054-00052-001	101000	OLIVAR-SIN VARIEDAD	S	37,19	1,36	1,36		1,36
2293750	14-054-054-00208-001	101000	OLIVAR-SIN VARIEDAD	S	24,34	0,02	0,02		0,02

**RESUMEN CRITERIOS DE SELECCIÓN**

**10.1.12 Agricultura de montaña con orientación ecológica en olivar PUNTOS: 10,00**

	<u>PUNTOS</u>	
Solicitantes de la medida 11, específica para la conversión o mantenimiento en agricultura ecológica	3,00	S
Porcentaje de superficie determinada en zonas con limitaciones naturales u otras limitaciones específicas ubicadas en las zonas de montaña	4,00	100.0%
Porcentaje de superficie determinada situada en zonas RAMSAR	0,00	0.0%
Porcentaje de superficie determinada en zonas vulnerables a la contaminación por nitratos	0,00	0.0%
Mayor pendiente media	3,00	37.24%
Porcentaje de superficie determinada en Red Natura 2000	0,00	0.0%



**DETALLE CRITERIOS DE SELECCIÓN****10.1.12 Agricultura de montaña con orientación ecológica en olivar****PUNTOS:** 10,00**Solicitantes de la medida 11, específica para la conversión o mantenimiento en agricultura ecológica****PUNTOS:** 3,00 S**Porcentaje de superficie determinada en zonas con limitaciones naturales u otras limitaciones específicas ubicadas en las zonas de montaña****PUNTOS:** 4,00 100.0%

<u>REF.</u>	<u>REFERENCIA SIGPAC</u>	<u>CULTIVO</u>	<u>DESCRIPCIÓN CULTIVO</u>	<u>S/R</u>	<u>SUP. COMPROM.</u> <u>(ha)</u>	<u>SUP. CUMPLE</u> <u>(ha)</u>
2293748	14-054-054-00051-001	101000	OLIVAR-SIN VARIEDAD	S	2,87	2,87
2293749	14-054-054-00052-001	101000	OLIVAR-SIN VARIEDAD	S	1,36	1,36
2293750	14-054-054-00208-001	101000	OLIVAR-SIN VARIEDAD	S	0,02	0,02

**Porcentaje de superficie determinada situada en zonas RAMSAR****PUNTOS:** 0,00 0.0%

<u>REF.</u>	<u>REFERENCIA SIGPAC</u>	<u>CULTIVO</u>	<u>DESCRIPCIÓN CULTIVO</u>	<u>S/R</u>	<u>SUP. COMPROM.</u> <u>(ha)</u>	<u>SUP. CUMPLE</u> <u>(ha)</u>
2293748	14-054-054-00051-001	101000	OLIVAR-SIN VARIEDAD	S	2,87	0,00
2293749	14-054-054-00052-001	101000	OLIVAR-SIN VARIEDAD	S	1,36	0,00
2293750	14-054-054-00208-001	101000	OLIVAR-SIN VARIEDAD	S	0,02	0,00

**Porcentaje de superficie determinada en zonas vulnerables a la contaminación por nitratos****PUNTOS:** 0,00 0.0%

<u>REF.</u>	<u>REFERENCIA SIGPAC</u>	<u>CULTIVO</u>	<u>DESCRIPCIÓN CULTIVO</u>	<u>S/R</u>	<u>SUP. COMPROM.</u> <u>(ha)</u>	<u>SUP. CUMPLE</u> <u>(ha)</u>
2293748	14-054-054-00051-001	101000	OLIVAR-SIN VARIEDAD	S	2,87	0,00
2293749	14-054-054-00052-001	101000	OLIVAR-SIN VARIEDAD	S	1,36	0,00
2293750	14-054-054-00208-001	101000	OLIVAR-SIN VARIEDAD	S	0,02	0,00

**Mayor pendiente media****PUNTOS:** 3,00 37.24%

<u>REF.</u>	<u>REFERENCIA SIGPAC</u>	<u>CULTIVO</u>	<u>DESCRIPCIÓN CULTIVO</u>	<u>S/R</u>	<u>PENDIENTE MEDIA (%)</u>	<u>SUP. COMPROM.</u> <u>(ha)</u>
2293748	14-054-054-00051-001	101000	OLIVAR-SIN VARIEDAD	S	37,36	2,87
2293749	14-054-054-00052-001	101000	OLIVAR-SIN VARIEDAD	S	37,19	1,36
2293750	14-054-054-00208-001	101000	OLIVAR-SIN VARIEDAD	S	24,34	0,02

**Porcentaje de superficie determinada en Red Natura 2000****PUNTOS:** 0,00 0.0%

<u>REF.</u>	<u>REFERENCIA SIGPAC</u>	<u>CULTIVO</u>	<u>DESCRIPCIÓN CULTIVO</u>	<u>S/R</u>	<u>SUP. COMPROM.</u> <u>(ha)</u>	<u>SUP. CUMPLE</u> <u>(ha)</u>
2293748	14-054-054-00051-001	101000	OLIVAR-SIN VARIEDAD	S	2,87	0,00
2293749	14-054-054-00052-001	101000	OLIVAR-SIN VARIEDAD	S	1,36	0,00
2293750	14-054-054-00208-001	101000	OLIVAR-SIN VARIEDAD	S	0,02	0,00



<u>APELLIDOS Y NOMBRE / RAZÓN SOCIAL</u>	<u>NIF</u>	<u>EXPEDIENTE</u>	<u>SUP. COMPROMETIDA (ha)</u>
BALLESTEROS FERNANDEZ MARIA CARMEN	75701766A	3037405	11.95

**RESOLUCIÓN ADMITIDO**

**IMPORTE POR ANUALIDAD**

	<u>2015</u>	<u>2016</u>	<u>2017</u>	<u>2018</u>	<u>2019</u>
IMPORTE MÁXIMO SUBVENCIONABLE	1.363,97 €	1.363,97 €	1.363,97 €	1.363,97 €	1.363,97 €
IMPORTE MEDIO DE TRANSFERENCIA (€/ha)	114,14 €	114,14 €	114,14 €	114,14 €	114,14 €

**RECINTOS COMPROMETIDOS**

<u>REF.</u>	<u>REFERENCIA SIGPAC</u>	<u>CULTIVO</u>	<u>DESCRIPCIÓN CULTIVO</u>	<u>PEND. MEDIA (S/R)</u>	<u>SUP. DEC. ADMIN. (ha)</u>	<u>SUP. CERT. (ha)</u>	<u>SUP. CAMPO (ha)</u>	<u>SUP. COMPROM. (ha)</u>
2628930	14-003-036-00235-011	101000	OLIVAR-SIN VARIEDAD	S	23,81	0,32	0,32	0,32
2628932	14-003-036-00235-007	101000	OLIVAR-SIN VARIEDAD	S	26,13	2,38	2,38	2,38
2628933	14-003-036-00055-001	101000	OLIVAR-SIN VARIEDAD	S	21,34	9,25	9,25	9,25

**INCIDENCIAS****INCIDENCIA DESCRIPCIÓN**

226 Recinto abandonado según SIGPAC por el que solicita alguna ayuda.  
Ref:2628931 Recinto:14-003-036-00235-006 Cultivo:101000 OLIVAR-SIN VARIEDAD Secano

**RESUMEN CRITERIOS DE SELECCIÓN**

**10.1.12 Agricultura de montaña con orientación ecológica en olivar** PUNTOS: 8,00

	<u>PUNTOS</u>	
Solicitantes de la medida 11, específica para la conversión o mantenimiento en agricultura ecológica	3,00	S
Porcentaje de superficie determinada en zonas con limitaciones naturales u otras limitaciones específicas ubicadas en las zonas de montaña	4,00	100.0%
Porcentaje de superficie determinada situada en zonas RAMSAR	0,00	0.0%
Porcentaje de superficie determinada en zonas vulnerables a la contaminación por nitratos	0,00	0.0%
Mayor pendiente media	1,00	22.36%
Porcentaje de superficie determinada en Red Natura 2000	0,00	0.0%



**DETALLE CRITERIOS DE SELECCIÓN****10.1.12 Agricultura de montaña con orientación ecológica en olivar PUNTOS: 8,00****Solicitantes de la medida 11, específica para la conversión o mantenimiento en agricultura ecológica PUNTOS: 3,00 S****Porcentaje de superficie determinada en zonas con limitaciones naturales u otras limitaciones específicas ubicadas en las zonas de montaña PUNTOS: 4,00 100.0%**

<u>REF.</u>	<u>REFERENCIA SIGPAC</u>	<u>CULTIVO DESCRIPCIÓN CULTIVO</u>	<u>S/R</u>	<u>SUP. COMPROM.</u> <u>(ha)</u>	<u>SUP. CUMPLE</u> <u>(ha)</u>
2628933	14-003-036-00055-001	101000 OLIVAR-SIN VARIEDAD	S	9,25	9,25
2628932	14-003-036-00235-007	101000 OLIVAR-SIN VARIEDAD	S	2,38	2,38
2628930	14-003-036-00235-011	101000 OLIVAR-SIN VARIEDAD	S	0,32	0,32

**Porcentaje de superficie determinada situada en zonas RAMSAR PUNTOS: 0,00 0.0%**

<u>REF.</u>	<u>REFERENCIA SIGPAC</u>	<u>CULTIVO DESCRIPCIÓN CULTIVO</u>	<u>S/R</u>	<u>SUP. COMPROM.</u> <u>(ha)</u>	<u>SUP. CUMPLE</u> <u>(ha)</u>
2628933	14-003-036-00055-001	101000 OLIVAR-SIN VARIEDAD	S	9,25	0,00
2628932	14-003-036-00235-007	101000 OLIVAR-SIN VARIEDAD	S	2,38	0,00
2628930	14-003-036-00235-011	101000 OLIVAR-SIN VARIEDAD	S	0,32	0,00

**Porcentaje de superficie determinada en zonas vulnerables a la contaminación por nitratos PUNTOS: 0,00 0.0%**

<u>REF.</u>	<u>REFERENCIA SIGPAC</u>	<u>CULTIVO DESCRIPCIÓN CULTIVO</u>	<u>S/R</u>	<u>SUP. COMPROM.</u> <u>(ha)</u>	<u>SUP. CUMPLE</u> <u>(ha)</u>
2628933	14-003-036-00055-001	101000 OLIVAR-SIN VARIEDAD	S	9,25	0,00
2628932	14-003-036-00235-007	101000 OLIVAR-SIN VARIEDAD	S	2,38	0,00
2628930	14-003-036-00235-011	101000 OLIVAR-SIN VARIEDAD	S	0,32	0,00

**Mayor pendiente media PUNTOS: 1,00 22.36%**

<u>REF.</u>	<u>REFERENCIA SIGPAC</u>	<u>CULTIVO DESCRIPCIÓN CULTIVO</u>	<u>S/R</u>	<u>PENDIENTE MEDIA (%)</u>	<u>SUP. COMPROM.</u> <u>(ha)</u>
2628933	14-003-036-00055-001	101000 OLIVAR-SIN VARIEDAD	S	21,34	9,25
2628932	14-003-036-00235-007	101000 OLIVAR-SIN VARIEDAD	S	26,13	2,38
2628930	14-003-036-00235-011	101000 OLIVAR-SIN VARIEDAD	S	23,81	0,32

**Porcentaje de superficie determinada en Red Natura 2000 PUNTOS: 0,00 0.0%**

<u>REF.</u>	<u>REFERENCIA SIGPAC</u>	<u>CULTIVO DESCRIPCIÓN CULTIVO</u>	<u>S/R</u>	<u>SUP. COMPROM.</u> <u>(ha)</u>	<u>SUP. CUMPLE</u> <u>(ha)</u>
2628933	14-003-036-00055-001	101000 OLIVAR-SIN VARIEDAD	S	9,25	0,00
2628932	14-003-036-00235-007	101000 OLIVAR-SIN VARIEDAD	S	2,38	0,00
2628930	14-003-036-00235-011	101000 OLIVAR-SIN VARIEDAD	S	0,32	0,00



<u>APELLIDOS Y NOMBRE / RAZÓN SOCIAL</u>	<u>NIF</u>	<u>EXPEDIENTE</u>	<u>SUP. COMPROMETIDA</u>		
BALLESTEROS MONTORO FRANCISCO ANGEL	30834819F	3038280	<u>(ha)</u>		
					57.56

**RESOLUCIÓN ADMITIDO**

**IMPORTES POR ANUALIDAD**

	<u>2015</u>	<u>2016</u>	<u>2017</u>	<u>2018</u>	<u>2019</u>
IMPORTE MÁXIMO SUBVENCIONABLE	5.768,64 €	5.768,64 €	5.768,64 €	5.768,64 €	5.768,64 €
IMPORTE MEDIO DE TRANSFERENCIA (€/ha)	100,22 €	100,22 €	100,22 €	100,22 €	100,22 €

**RECINTOS COMPROMETIDOS**

<u>REF.</u>	<u>REFERENCIA SIGPAC</u>	<u>CULTIVO</u>	<u>DESCRIPCIÓN CULTIVO</u>	<u>S/R</u>	<u>PEND. MEDIA (%)</u>	<u>SUP. DEC. ADMIN. (ha)</u>	<u>SUP. CERT. (ha)</u>	<u>SUP. CAMPO (ha)</u>	<u>SUP. COMPROM. (ha)</u>
2632870	14-054-054-00021-001	101000	OLIVAR-SIN VARIEDAD	S	39,28	2,30	2,30		2,30
2632871	14-054-054-00022-003	101000	OLIVAR-SIN VARIEDAD	S	36,51	4,99	4,99		4,99
2632872	14-054-054-00018-001	101000	OLIVAR-SIN VARIEDAD	S	45,72	4,59	4,59		4,59
2632873	14-054-054-00023-004	101000	OLIVAR-SIN VARIEDAD	S	41,10	2,02	2,02		2,02
2632874	14-054-044-00159-001	101000	OLIVAR-SIN VARIEDAD	S	39,11	2,11	2,11		2,11
2632875	14-054-044-00119-001	101000	OLIVAR-SIN VARIEDAD	S	34,01	2,62	2,62		2,62
2632876	14-054-044-00165-001	101000	OLIVAR-SIN VARIEDAD	S	66,50	1,38	1,38		1,38
2632877	14-054-044-00168-001	101000	OLIVAR-SIN VARIEDAD	S	67,36	0,83	0,83		0,83
2632878	14-054-043-00025-001	101000	OLIVAR-SIN VARIEDAD	S	34,37	2,76	2,76		2,76
2632879	14-054-043-00030-001	101000	OLIVAR-SIN VARIEDAD	S	38,33	1,19	1,19		1,19
2632880	14-054-043-00025-004	101000	OLIVAR-SIN VARIEDAD	S	27,37	0,42	0,42		0,42
2632881	14-054-054-00204-002	101000	OLIVAR-SIN VARIEDAD	S	37,50	0,07	0,07		0,07
2632882	14-054-054-00142-003	101000	OLIVAR-SIN VARIEDAD	S	31,41	2,65	2,65		2,65
2632883	14-054-043-00026-003	101000	OLIVAR-SIN VARIEDAD	S	58,90	2,55	2,55		2,55
2632884	14-054-054-00187-001	101000	OLIVAR-SIN VARIEDAD	S	42,69	2,50	2,50		2,50
2632885	14-054-043-00029-002	101000	OLIVAR-SIN VARIEDAD	S	45,82	2,62	2,62		2,62
2632886	14-054-043-00029-004	101000	OLIVAR-SIN VARIEDAD	S	42,33	0,20	0,20		0,20
2632887	14-054-044-00162-004	101000	OLIVAR-SIN VARIEDAD	S	45,64	7,66	7,66		7,66
2632888	14-054-042-00089-001	101000	OLIVAR-SIN VARIEDAD	S	56,81	1,18	1,18		1,18
2632889	14-054-043-00019-006	101000	OLIVAR-SIN VARIEDAD	S	48,26	4,41	4,41		4,41
2632890	14-054-042-00117-001	101000	OLIVAR-SIN VARIEDAD	S	52,37	0,98	0,98		0,98
2632891	14-054-043-00100-002	101000	OLIVAR-SIN VARIEDAD	S	35,79	3,31	3,31		3,31
2632892	14-054-043-00026-005	101000	OLIVAR-SIN VARIEDAD	S	38,84	0,01	0,01		0,01
2632893	14-054-054-00007-003	101000	OLIVAR-SIN VARIEDAD	S	42,33	0,63	0,63		0,63
2632894	14-054-053-00005-003	101000	OLIVAR-SIN VARIEDAD	S	38,33	1,76	1,76		1,76
2632895	14-054-044-00166-001	101000	OLIVAR-SIN VARIEDAD	S	63,40	0,23	0,23		0,23
2632896	14-054-044-00169-001	101000	OLIVAR-SIN VARIEDAD	S	72,26	1,59	1,59		1,59

**RESUMEN CRITERIOS DE SELECCIÓN****10.1.12 Agricultura de montaña con orientación ecológica en olivar**

PUNTOS: 11,07

	<u>PUNTOS</u>	
Solicitantes de la medida 11, específica para la conversión o mantenimiento en agricultura ecológica	3,00	S
Porcentaje de superficie determinada en zonas con limitaciones naturales u otras limitaciones específicas ubicadas en las zonas de montaña	4,00	100.0%
Porcentaje de superficie determinada situada en zonas RAMSAR	0,00	0.0%
Porcentaje de superficie determinada en zonas vulnerables a la contaminación por nitratos	0,00	0.0%
Mayor pendiente media	3,00	43.98%
Porcentaje de superficie determinada en Red Natura 2000	1,07	6.6%



**DETALLE CRITERIOS DE SELECCIÓN****10.1.12 Agricultura de montaña con orientación ecológica en olivar****PUNTOS:** 11,07**Solicitantes de la medida 11, específica para la conversión o mantenimiento en agricultura ecológica****PUNTOS:** 3,00 S**Porcentaje de superficie determinada en zonas con limitaciones naturales u otras limitaciones específicas ubicadas en las zonas de montaña****PUNTOS:** 4,00 100.0%

<u>REF.</u>	<u>REFERENCIA SIGPAC</u>	<u>CULTIVO</u>	<u>DESCRIPCIÓN CULTIVO</u>	<u>S/R</u>	<u>SUP. COMPROM.</u> <u>(ha)</u>	<u>SUP. CUMPLE</u> <u>(ha)</u>
2632888	14-054-042-00089-001	101000	OLIVAR-SIN VARIEDAD	S	1,18	1,18
2632890	14-054-042-00117-001	101000	OLIVAR-SIN VARIEDAD	S	0,98	0,98
2632889	14-054-043-00019-006	101000	OLIVAR-SIN VARIEDAD	S	4,41	4,41
2632878	14-054-043-00025-001	101000	OLIVAR-SIN VARIEDAD	S	2,76	2,76
2632880	14-054-043-00025-004	101000	OLIVAR-SIN VARIEDAD	S	0,42	0,42
2632883	14-054-043-00026-003	101000	OLIVAR-SIN VARIEDAD	S	2,55	2,55
2632892	14-054-043-00026-005	101000	OLIVAR-SIN VARIEDAD	S	0,01	0,01
2632885	14-054-043-00029-002	101000	OLIVAR-SIN VARIEDAD	S	2,62	2,62
2632886	14-054-043-00029-004	101000	OLIVAR-SIN VARIEDAD	S	0,20	0,20
2632879	14-054-043-00030-001	101000	OLIVAR-SIN VARIEDAD	S	1,19	1,19
2632891	14-054-043-00100-002	101000	OLIVAR-SIN VARIEDAD	S	3,31	3,31
2632875	14-054-044-00119-001	101000	OLIVAR-SIN VARIEDAD	S	2,62	2,62
2632874	14-054-044-00159-001	101000	OLIVAR-SIN VARIEDAD	S	2,11	2,11
2632887	14-054-044-00162-004	101000	OLIVAR-SIN VARIEDAD	S	7,66	7,66
2632876	14-054-044-00165-001	101000	OLIVAR-SIN VARIEDAD	S	1,38	1,38
2632895	14-054-044-00166-001	101000	OLIVAR-SIN VARIEDAD	S	0,23	0,23
2632877	14-054-044-00168-001	101000	OLIVAR-SIN VARIEDAD	S	0,83	0,83
2632896	14-054-044-00169-001	101000	OLIVAR-SIN VARIEDAD	S	1,59	1,59
2632894	14-054-053-00005-003	101000	OLIVAR-SIN VARIEDAD	S	1,76	1,76
2632893	14-054-054-00007-003	101000	OLIVAR-SIN VARIEDAD	S	0,63	0,63
2632872	14-054-054-00018-001	101000	OLIVAR-SIN VARIEDAD	S	4,59	4,59
2632870	14-054-054-00021-001	101000	OLIVAR-SIN VARIEDAD	S	2,30	2,30
2632871	14-054-054-00022-003	101000	OLIVAR-SIN VARIEDAD	S	4,99	4,99
2632873	14-054-054-00023-004	101000	OLIVAR-SIN VARIEDAD	S	2,02	2,02
2632882	14-054-054-00142-003	101000	OLIVAR-SIN VARIEDAD	S	2,65	2,65
2632884	14-054-054-00187-001	101000	OLIVAR-SIN VARIEDAD	S	2,50	2,50
2632881	14-054-054-00204-002	101000	OLIVAR-SIN VARIEDAD	S	0,07	0,07

**Porcentaje de superficie determinada situada en zonas RAMSAR****PUNTOS:** 0,00 0.0%

<u>REF.</u>	<u>REFERENCIA SIGPAC</u>	<u>CULTIVO</u>	<u>DESCRIPCIÓN CULTIVO</u>	<u>S/R</u>	<u>SUP. COMPROM.</u> <u>(ha)</u>	<u>SUP. CUMPLE</u> <u>(ha)</u>
2632888	14-054-042-00089-001	101000	OLIVAR-SIN VARIEDAD	S	1,18	0,00
2632890	14-054-042-00117-001	101000	OLIVAR-SIN VARIEDAD	S	0,98	0,00
2632889	14-054-043-00019-006	101000	OLIVAR-SIN VARIEDAD	S	4,41	0,00
2632878	14-054-043-00025-001	101000	OLIVAR-SIN VARIEDAD	S	2,76	0,00
2632880	14-054-043-00025-004	101000	OLIVAR-SIN VARIEDAD	S	0,42	0,00
2632883	14-054-043-00026-003	101000	OLIVAR-SIN VARIEDAD	S	2,55	0,00
2632892	14-054-043-00026-005	101000	OLIVAR-SIN VARIEDAD	S	0,01	0,00
2632885	14-054-043-00029-002	101000	OLIVAR-SIN VARIEDAD	S	2,62	0,00
2632886	14-054-043-00029-004	101000	OLIVAR-SIN VARIEDAD	S	0,20	0,00
2632879	14-054-043-00030-001	101000	OLIVAR-SIN VARIEDAD	S	1,19	0,00
2632891	14-054-043-00100-002	101000	OLIVAR-SIN VARIEDAD	S	3,31	0,00
2632875	14-054-044-00119-001	101000	OLIVAR-SIN VARIEDAD	S	2,62	0,00
2632874	14-054-044-00159-001	101000	OLIVAR-SIN VARIEDAD	S	2,11	0,00
2632887	14-054-044-00162-004	101000	OLIVAR-SIN VARIEDAD	S	7,66	0,00
2632876	14-054-044-00165-001	101000	OLIVAR-SIN VARIEDAD	S	1,38	0,00
2632895	14-054-044-00166-001	101000	OLIVAR-SIN VARIEDAD	S	0,23	0,00
2632877	14-054-044-00168-001	101000	OLIVAR-SIN VARIEDAD	S	0,83	0,00
2632896	14-054-044-00169-001	101000	OLIVAR-SIN VARIEDAD	S	1,59	0,00



<u>REF.</u>	<u>REFERENCIA SIGPAC</u>	<u>CULTIVO</u>	<u>DESCRIPCIÓN CULTIVO</u>	<u>S/R</u>	<u>SUP. COMPROM.</u> <u>(ha)</u>	<u>SUP. CUMPLE</u> <u>(ha)</u>
2632894	14-054-053-00005-003	101000	OLIVAR-SIN VARIEDAD	S	1,76	0,00
2632893	14-054-054-00007-003	101000	OLIVAR-SIN VARIEDAD	S	0,63	0,00
2632872	14-054-054-00018-001	101000	OLIVAR-SIN VARIEDAD	S	4,59	0,00
2632870	14-054-054-00021-001	101000	OLIVAR-SIN VARIEDAD	S	2,30	0,00
2632871	14-054-054-00022-003	101000	OLIVAR-SIN VARIEDAD	S	4,99	0,00
2632873	14-054-054-00023-004	101000	OLIVAR-SIN VARIEDAD	S	2,02	0,00
2632882	14-054-054-00142-003	101000	OLIVAR-SIN VARIEDAD	S	2,65	0,00
2632884	14-054-054-00187-001	101000	OLIVAR-SIN VARIEDAD	S	2,50	0,00
2632881	14-054-054-00204-002	101000	OLIVAR-SIN VARIEDAD	S	0,07	0,00

**Porcentaje de superficie determinada en zonas vulnerables a la contaminación por nitratos****PUNTOS:** 0,00 0.0%

<u>REF.</u>	<u>REFERENCIA SIGPAC</u>	<u>CULTIVO</u>	<u>DESCRIPCIÓN CULTIVO</u>	<u>S/R</u>	<u>SUP. COMPROM.</u> <u>(ha)</u>	<u>SUP. CUMPLE</u> <u>(ha)</u>
2632888	14-054-042-00089-001	101000	OLIVAR-SIN VARIEDAD	S	1,18	0,00
2632890	14-054-042-00117-001	101000	OLIVAR-SIN VARIEDAD	S	0,98	0,00
2632889	14-054-043-00019-006	101000	OLIVAR-SIN VARIEDAD	S	4,41	0,00
2632878	14-054-043-00025-001	101000	OLIVAR-SIN VARIEDAD	S	2,76	0,00
2632880	14-054-043-00025-004	101000	OLIVAR-SIN VARIEDAD	S	0,42	0,00
2632883	14-054-043-00026-003	101000	OLIVAR-SIN VARIEDAD	S	2,55	0,00
2632892	14-054-043-00026-005	101000	OLIVAR-SIN VARIEDAD	S	0,01	0,00
2632885	14-054-043-00029-002	101000	OLIVAR-SIN VARIEDAD	S	2,62	0,00
2632886	14-054-043-00029-004	101000	OLIVAR-SIN VARIEDAD	S	0,20	0,00
2632879	14-054-043-00030-001	101000	OLIVAR-SIN VARIEDAD	S	1,19	0,00
2632891	14-054-043-00100-002	101000	OLIVAR-SIN VARIEDAD	S	3,31	0,00
2632875	14-054-044-00119-001	101000	OLIVAR-SIN VARIEDAD	S	2,62	0,00
2632874	14-054-044-00159-001	101000	OLIVAR-SIN VARIEDAD	S	2,11	0,00
2632887	14-054-044-00162-004	101000	OLIVAR-SIN VARIEDAD	S	7,66	0,00
2632876	14-054-044-00165-001	101000	OLIVAR-SIN VARIEDAD	S	1,38	0,00
2632895	14-054-044-00166-001	101000	OLIVAR-SIN VARIEDAD	S	0,23	0,00
2632877	14-054-044-00168-001	101000	OLIVAR-SIN VARIEDAD	S	0,83	0,00
2632896	14-054-044-00169-001	101000	OLIVAR-SIN VARIEDAD	S	1,59	0,00
2632894	14-054-053-00005-003	101000	OLIVAR-SIN VARIEDAD	S	1,76	0,00
2632893	14-054-054-00007-003	101000	OLIVAR-SIN VARIEDAD	S	0,63	0,00
2632872	14-054-054-00018-001	101000	OLIVAR-SIN VARIEDAD	S	4,59	0,00
2632870	14-054-054-00021-001	101000	OLIVAR-SIN VARIEDAD	S	2,30	0,00
2632871	14-054-054-00022-003	101000	OLIVAR-SIN VARIEDAD	S	4,99	0,00
2632873	14-054-054-00023-004	101000	OLIVAR-SIN VARIEDAD	S	2,02	0,00
2632882	14-054-054-00142-003	101000	OLIVAR-SIN VARIEDAD	S	2,65	0,00
2632884	14-054-054-00187-001	101000	OLIVAR-SIN VARIEDAD	S	2,50	0,00
2632881	14-054-054-00204-002	101000	OLIVAR-SIN VARIEDAD	S	0,07	0,00

**Mayor pendiente media****PUNTOS:** 3,00 43.98%


<u>REF.</u>	<u>REFERENCIA SIGPAC</u>	<u>CULTIVO</u>	<u>DESCRIPCIÓN CULTIVO</u>	<u>S/R</u>	<u>PENDIENTE MEDIA (%)</u>	<u>SUP. COMPROM.</u> <u>(ha)</u>
2632888	14-054-042-00089-001	101000	OLIVAR-SIN VARIEDAD	S	56,81	1,18
2632890	14-054-042-00117-001	101000	OLIVAR-SIN VARIEDAD	S	52,37	0,98
2632889	14-054-043-00019-006	101000	OLIVAR-SIN VARIEDAD	S	48,26	4,41
2632878	14-054-043-00025-001	101000	OLIVAR-SIN VARIEDAD	S	34,37	2,76
2632880	14-054-043-00025-004	101000	OLIVAR-SIN VARIEDAD	S	27,37	0,42
2632883	14-054-043-00026-003	101000	OLIVAR-SIN VARIEDAD	S	58,90	2,55
2632892	14-054-043-00026-005	101000	OLIVAR-SIN VARIEDAD	S	38,84	0,01
2632885	14-054-043-00029-002	101000	OLIVAR-SIN VARIEDAD	S	45,82	2,62
2632886	14-054-043-00029-004	101000	OLIVAR-SIN VARIEDAD	S	42,33	0,20

REF.	REFERENCIA SIGPAC	CULTIVO	DESCRIPCIÓN CULTIVO	S/R	PENDIENTE	SUP.
					MEDIA (%)	COMPROM.
					(ha)	(ha)
2632879	14-054-043-00030-001	101000	OLIVAR-SIN VARIEDAD	S	38,33	1,19
2632891	14-054-043-00100-002	101000	OLIVAR-SIN VARIEDAD	S	35,79	3,31
2632875	14-054-044-00119-001	101000	OLIVAR-SIN VARIEDAD	S	34,01	2,62
2632874	14-054-044-00159-001	101000	OLIVAR-SIN VARIEDAD	S	39,11	2,11
2632887	14-054-044-00162-004	101000	OLIVAR-SIN VARIEDAD	S	45,64	7,66
2632876	14-054-044-00165-001	101000	OLIVAR-SIN VARIEDAD	S	66,50	1,38
2632895	14-054-044-00166-001	101000	OLIVAR-SIN VARIEDAD	S	63,40	0,23
2632877	14-054-044-00168-001	101000	OLIVAR-SIN VARIEDAD	S	67,36	0,83
2632896	14-054-044-00169-001	101000	OLIVAR-SIN VARIEDAD	S	72,26	1,59
2632894	14-054-053-00005-003	101000	OLIVAR-SIN VARIEDAD	S	38,33	1,76
2632893	14-054-054-00007-003	101000	OLIVAR-SIN VARIEDAD	S	42,33	0,63
2632872	14-054-054-00018-001	101000	OLIVAR-SIN VARIEDAD	S	45,72	4,59
2632870	14-054-054-00021-001	101000	OLIVAR-SIN VARIEDAD	S	39,28	2,30
2632871	14-054-054-00022-003	101000	OLIVAR-SIN VARIEDAD	S	36,51	4,99
2632873	14-054-054-00023-004	101000	OLIVAR-SIN VARIEDAD	S	41,10	2,02
2632882	14-054-054-00142-003	101000	OLIVAR-SIN VARIEDAD	S	31,41	2,65
2632884	14-054-054-00187-001	101000	OLIVAR-SIN VARIEDAD	S	42,69	2,50
2632881	14-054-054-00204-002	101000	OLIVAR-SIN VARIEDAD	S	37,50	0,07

## Porcentaje de superficie determinada en Red Natura 2000

PUNTOS: 1,07 6.6%

REF.	REFERENCIA SIGPAC	CULTIVO	DESCRIPCIÓN CULTIVO	S/R	SUP.	SUP.
					COMPROM.	CUMPLE
					(ha)	(ha)
2632888	14-054-042-00089-001	101000	OLIVAR-SIN VARIEDAD	S	1,18	0,00
2632890	14-054-042-00117-001	101000	OLIVAR-SIN VARIEDAD	S	0,98	0,00
2632889	14-054-043-00019-006	101000	OLIVAR-SIN VARIEDAD	S	4,41	0,00
2632878	14-054-043-00025-001	101000	OLIVAR-SIN VARIEDAD	S	2,76	0,00
2632880	14-054-043-00025-004	101000	OLIVAR-SIN VARIEDAD	S	0,42	0,00
2632883	14-054-043-00026-003	101000	OLIVAR-SIN VARIEDAD	S	2,55	0,00
2632892	14-054-043-00026-005	101000	OLIVAR-SIN VARIEDAD	S	0,01	0,00
2632885	14-054-043-00029-002	101000	OLIVAR-SIN VARIEDAD	S	2,62	0,00
2632886	14-054-043-00029-004	101000	OLIVAR-SIN VARIEDAD	S	0,20	0,00
2632879	14-054-043-00030-001	101000	OLIVAR-SIN VARIEDAD	S	1,19	0,00
2632891	14-054-043-00100-002	101000	OLIVAR-SIN VARIEDAD	S	3,31	0,00
2632875	14-054-044-00119-001	101000	OLIVAR-SIN VARIEDAD	S	2,62	0,00
2632874	14-054-044-00159-001	101000	OLIVAR-SIN VARIEDAD	S	2,11	0,00
2632887	14-054-044-00162-004	101000	OLIVAR-SIN VARIEDAD	S	7,66	0,00
2632876	14-054-044-00165-001	101000	OLIVAR-SIN VARIEDAD	S	1,38	1,38
2632895	14-054-044-00166-001	101000	OLIVAR-SIN VARIEDAD	S	0,23	0,00
2632877	14-054-044-00168-001	101000	OLIVAR-SIN VARIEDAD	S	0,83	0,83
2632896	14-054-044-00169-001	101000	OLIVAR-SIN VARIEDAD	S	1,59	1,59
2632894	14-054-053-00005-003	101000	OLIVAR-SIN VARIEDAD	S	1,76	0,00
2632893	14-054-054-00007-003	101000	OLIVAR-SIN VARIEDAD	S	0,63	0,00
2632872	14-054-054-00018-001	101000	OLIVAR-SIN VARIEDAD	S	4,59	0,00
2632870	14-054-054-00021-001	101000	OLIVAR-SIN VARIEDAD	S	2,30	0,00
2632871	14-054-054-00022-003	101000	OLIVAR-SIN VARIEDAD	S	4,99	0,00
2632873	14-054-054-00023-004	101000	OLIVAR-SIN VARIEDAD	S	2,02	0,00
2632882	14-054-054-00142-003	101000	OLIVAR-SIN VARIEDAD	S	2,65	0,00
2632884	14-054-054-00187-001	101000	OLIVAR-SIN VARIEDAD	S	2,50	0,00
2632881	14-054-054-00204-002	101000	OLIVAR-SIN VARIEDAD	S	0,07	0,00



<u>APELLIDOS Y NOMBRE / RAZÓN SOCIAL</u>		<u>NIF</u>	<u>EXPEDIENTE</u>	<u>SUP. COMPROMETIDA</u>				
				<u>(ha)</u>				
BALLESTEROS OLMO ANTONIO JESUS		75693311N	3044800	8.86				
<b>RESOLUCIÓN</b>								
<b>ADMITIDO</b>								
<b>IMPORTE POR ANUALIDAD</b>								
		<b>2015</b>	<b>2016</b>	<b>2017</b>	<b>2018</b>	<b>2019</b>		
<b>IMPORTE MÁXIMO SUBVENCIONABLE</b>		1.011,28 €	1.011,28 €	1.011,28 €	1.011,28 €	1.011,28 €		
<b>IMPORTE MEDIO DE TRANSFERENCIA (€/ha)</b>		114,14 €	114,14 €	114,14 €	114,14 €	114,14 €		
<b>RECINTOS COMPROMETIDOS</b>								
<u>REF.</u>	<u>REFERENCIA SIGPAC</u>	<u>CULTIVO</u>	<u>DESCRIPCIÓN CULTIVO</u>	<u>PEND. MEDIA</u>	<u>SUP. DEC. ADMIN.</u>	<u>SUP. CERT.</u>	<u>SUP. CAMPO</u>	<u>SUP. COMPROM.</u>
				<u>S/R</u>	<u>(%)</u>	<u>(ha)</u>	<u>(ha)</u>	<u>(ha)</u>
2685145	14-054-035-00051-008	101000	OLIVAR-SIN VARIEDAD	S	25,34	8,14	8,14	8,14
2685146	14-070-016-00249-002	101000	OLIVAR-SIN VARIEDAD	S	22,82	0,32	0,32	0,32
2685148	14-070-015-00185-001	101000	OLIVAR-SIN VARIEDAD	S	27,37	0,13	0,13	0,13
2685151	14-070-016-00208-002	101000	OLIVAR-SIN VARIEDAD	S	24,66	0,27	0,27	0,27

**RESUMEN CRITERIOS DE SELECCIÓN**

<b>10.1.12 Agricultura de montaña con orientación ecológica en olivar</b>		<b>PUNTOS: 10,00</b>	
		<b>PUNTOS</b>	
<b>Solicitantes de la medida 11, específica para la conversión o mantenimiento en agricultura ecológica</b>		3,00	S
<b>Porcentaje de superficie determinada en zonas con limitaciones naturales u otras limitaciones específicas ubicadas en las zonas de montaña</b>		4,00	100.0%
<b>Porcentaje de superficie determinada situada en zonas RAMSAR</b>		0,00	0.0%
<b>Porcentaje de superficie determinada en zonas vulnerables a la contaminación por nitratos</b>		0,00	0.0%
<b>Mayor pendiente media</b>		3,00	25.26%
<b>Porcentaje de superficie determinada en Red Natura 2000</b>		0,00	0.0%



**DETALLE CRITERIOS DE SELECCIÓN****10.1.12 Agricultura de montaña con orientación ecológica en olivar****PUNTOS:** 10,00**Solicitantes de la medida 11, específica para la conversión o mantenimiento en agricultura ecológica****PUNTOS:** 3,00 S**Porcentaje de superficie determinada en zonas con limitaciones naturales u otras limitaciones específicas ubicadas en las zonas de montaña****PUNTOS:** 4,00 100.0%

<u>REF.</u>	<u>REFERENCIA SIGPAC</u>	<u>CULTIVO</u>	<u>DESCRIPCIÓN CULTIVO</u>	<u>S/R</u>	<u>SUP. COMPROM.</u> <u>(ha)</u>	<u>SUP. CUMPLE</u> <u>(ha)</u>
2685145	14-054-035-00051-008	101000	OLIVAR-SIN VARIEDAD	S	8,14	8,14
2685148	14-070-015-00185-001	101000	OLIVAR-SIN VARIEDAD	S	0,13	0,13
2685151	14-070-016-00208-002	101000	OLIVAR-SIN VARIEDAD	S	0,27	0,27
2685146	14-070-016-00249-002	101000	OLIVAR-SIN VARIEDAD	S	0,32	0,32

**Porcentaje de superficie determinada situada en zonas RAMSAR****PUNTOS:** 0,00 0.0%

<u>REF.</u>	<u>REFERENCIA SIGPAC</u>	<u>CULTIVO</u>	<u>DESCRIPCIÓN CULTIVO</u>	<u>S/R</u>	<u>SUP. COMPROM.</u> <u>(ha)</u>	<u>SUP. CUMPLE</u> <u>(ha)</u>
2685145	14-054-035-00051-008	101000	OLIVAR-SIN VARIEDAD	S	8,14	0,00
2685148	14-070-015-00185-001	101000	OLIVAR-SIN VARIEDAD	S	0,13	0,00
2685151	14-070-016-00208-002	101000	OLIVAR-SIN VARIEDAD	S	0,27	0,00
2685146	14-070-016-00249-002	101000	OLIVAR-SIN VARIEDAD	S	0,32	0,00

**Porcentaje de superficie determinada en zonas vulnerables a la contaminación por nitratos****PUNTOS:** 0,00 0.0%


<u>REF.</u>	<u>REFERENCIA SIGPAC</u>	<u>CULTIVO</u>	<u>DESCRIPCIÓN CULTIVO</u>	<u>S/R</u>	<u>SUP. COMPROM.</u> <u>(ha)</u>	<u>SUP. CUMPLE</u> <u>(ha)</u>
2685145	14-054-035-00051-008	101000	OLIVAR-SIN VARIEDAD	S	8,14	0,00
2685148	14-070-015-00185-001	101000	OLIVAR-SIN VARIEDAD	S	0,13	0,00
2685151	14-070-016-00208-002	101000	OLIVAR-SIN VARIEDAD	S	0,27	0,00
2685146	14-070-016-00249-002	101000	OLIVAR-SIN VARIEDAD	S	0,32	0,00

**Mayor pendiente media****PUNTOS:** 3,00 25.26%

<u>REF.</u>	<u>REFERENCIA SIGPAC</u>	<u>CULTIVO</u>	<u>DESCRIPCIÓN CULTIVO</u>	<u>S/R</u>	<u>PENDIENTE MEDIA (%)</u>	<u>SUP. COMPROM.</u> <u>(ha)</u>
2685145	14-054-035-00051-008	101000	OLIVAR-SIN VARIEDAD	S	25,34	8,14
2685148	14-070-015-00185-001	101000	OLIVAR-SIN VARIEDAD	S	27,37	0,13
2685151	14-070-016-00208-002	101000	OLIVAR-SIN VARIEDAD	S	24,66	0,27
2685146	14-070-016-00249-002	101000	OLIVAR-SIN VARIEDAD	S	22,82	0,32

**Porcentaje de superficie determinada en Red Natura 2000****PUNTOS:** 0,00 0.0%

<u>REF.</u>	<u>REFERENCIA SIGPAC</u>	<u>CULTIVO</u>	<u>DESCRIPCIÓN CULTIVO</u>	<u>S/R</u>	<u>SUP. COMPROM.</u> <u>(ha)</u>	<u>SUP. CUMPLE</u> <u>(ha)</u>
2685145	14-054-035-00051-008	101000	OLIVAR-SIN VARIEDAD	S	8,14	0,00
2685148	14-070-015-00185-001	101000	OLIVAR-SIN VARIEDAD	S	0,13	0,00
2685151	14-070-016-00208-002	101000	OLIVAR-SIN VARIEDAD	S	0,27	0,00
2685146	14-070-016-00249-002	101000	OLIVAR-SIN VARIEDAD	S	0,32	0,00



				<b>SUP. COMPROMETIDA</b>					
<b>APELLIDOS Y NOMBRE / RAZÓN SOCIAL</b>			<b>NIF</b>	<b>EXPEDIENTE</b>	<b>(ha)</b>				
BALLESTEROS OLMO FRANCISCO			75693476Q	3037497	8.75				
<b>RESOLUCIÓN</b>									
<b>ADMITIDO</b>									
<b>IMPORTES POR ANUALIDAD</b>									
			<b>2015</b>	<b>2016</b>	<b>2017</b>	<b>2018</b>	<b>2019</b>		
<b>IMPORTE MÁXIMO SUBVENCIONABLE</b>			998,73 €	998,73 €	998,73 €	998,73 €	998,73 €		
<b>IMPORTE MEDIO DE TRANSFERENCIA (€/ha)</b>			114,14 €	114,14 €	114,14 €	114,14 €	114,14 €		
<b>RECINTOS COMPROMETIDOS</b>									
<b>REF.</b>	<b>REFERENCIA SIGPAC</b>	<b>CULTIVO</b>	<b>DESCRIPCIÓN CULTIVO</b>	<b>S/R</b>	<b>PEND. MEDIA (%)</b>	<b>SUP. DEC. ADMIN. (ha)</b>	<b>SUP. CERT. (ha)</b>	<b>SUP. CAMPO (ha)</b>	<b>SUP. COMPROM. (ha)</b>
2629540	14-054-035-00050-001	101000	OLIVAR-SIN VARIEDAD	S	26,27	0,02	0,04		0,02
2629541	14-054-035-00050-001	101000	OLIVAR-SIN VARIEDAD	S	26,27	7,04	12,65		7,04
2629544	14-054-035-00050-001	101000	OLIVAR-SIN VARIEDAD	S	26,27	0,13	0,23		0,13
2629545	14-054-035-00050-001	101000	OLIVAR-SIN VARIEDAD	S	26,27	0,09	0,16		0,09
2629546	14-054-035-00050-001	101000	OLIVAR-SIN VARIEDAD	S	26,27	0,16	0,29		0,16
2629547	14-054-035-00050-001	101000	OLIVAR-SIN VARIEDAD	S	26,27	0,15	0,27		0,15
2629548	14-054-035-00050-001	101000	OLIVAR-SIN VARIEDAD	S	26,27	0,23	0,41		0,23
2629549	14-054-035-00050-001	101000	OLIVAR-SIN VARIEDAD	S	26,27	0,22	0,40		0,22
2629550	14-054-035-00050-001	101000	OLIVAR-SIN VARIEDAD	S	26,27	0,39	0,70		0,39
2629551	14-054-035-00050-001	101000	OLIVAR-SIN VARIEDAD	S	26,27	0,23	0,41		0,23
2629552	14-054-035-00050-001	101000	OLIVAR-SIN VARIEDAD	S	26,27	0,06	0,11		0,06
2629553	14-054-035-00050-001	101000	OLIVAR-SIN VARIEDAD	S	26,27	0,03	0,05		0,03

**RESUMEN CRITERIOS DE SELECCIÓN****10.1.12 Agricultura de montaña con orientación ecológica en olivar****PUNTOS:** 10,00

	<b>PUNTOS</b>	
<b>Solicitantes de la medida 11, específica para la conversión o mantenimiento en agricultura ecológica</b>	3,00	S
<b>Porcentaje de superficie determinada en zonas con limitaciones naturales u otras limitaciones específicas ubicadas en las zonas de montaña</b>	4,00	100.0%
<b>Porcentaje de superficie determinada situada en zonas RAMSAR</b>	0,00	0.0%
<b>Porcentaje de superficie determinada en zonas vulnerables a la contaminación por nitratos</b>	0,00	0.0%
<b>Mayor pendiente media</b>	3,00	26.27%
<b>Porcentaje de superficie determinada en Red Natura 2000</b>	0,00	0.0%



**DETALLE CRITERIOS DE SELECCIÓN****10.1.12 Agricultura de montaña con orientación ecológica en olivar****PUNTOS:** 10,00**Solicitantes de la medida 11, específica para la conversión o mantenimiento en agricultura ecológica****PUNTOS:** 3,00 S**Porcentaje de superficie determinada en zonas con limitaciones naturales u otras limitaciones específicas ubicadas en las zonas de montaña****PUNTOS:** 4,00 100.0%

<u>REF.</u>	<u>REFERENCIA SIGPAC</u>	<u>CULTIVO DESCRIPCIÓN CULTIVO</u>	<u>S/R</u>	<u>SUP. COMPROM.</u> <u>(ha)</u>	<u>SUP. CUMPLE</u> <u>(ha)</u>
2629541	14-054-035-00050-001	101000 OLIVAR-SIN VARIEDAD	S	7,04	7,04
2629540	14-054-035-00050-001	101000 OLIVAR-SIN VARIEDAD	S	0,02	0,02
2629546	14-054-035-00050-001	101000 OLIVAR-SIN VARIEDAD	S	0,16	0,16
2629548	14-054-035-00050-001	101000 OLIVAR-SIN VARIEDAD	S	0,23	0,23
2629553	14-054-035-00050-001	101000 OLIVAR-SIN VARIEDAD	S	0,03	0,03
2629549	14-054-035-00050-001	101000 OLIVAR-SIN VARIEDAD	S	0,22	0,22
2629547	14-054-035-00050-001	101000 OLIVAR-SIN VARIEDAD	S	0,15	0,15
2629545	14-054-035-00050-001	101000 OLIVAR-SIN VARIEDAD	S	0,09	0,09
2629550	14-054-035-00050-001	101000 OLIVAR-SIN VARIEDAD	S	0,39	0,39
2629551	14-054-035-00050-001	101000 OLIVAR-SIN VARIEDAD	S	0,23	0,23
2629552	14-054-035-00050-001	101000 OLIVAR-SIN VARIEDAD	S	0,06	0,06
2629544	14-054-035-00050-001	101000 OLIVAR-SIN VARIEDAD	S	0,13	0,13

**Porcentaje de superficie determinada situada en zonas RAMSAR****PUNTOS:** 0,00 0.0%

<u>REF.</u>	<u>REFERENCIA SIGPAC</u>	<u>CULTIVO DESCRIPCIÓN CULTIVO</u>	<u>S/R</u>	<u>SUP. COMPROM.</u> <u>(ha)</u>	<u>SUP. CUMPLE</u> <u>(ha)</u>
2629553	14-054-035-00050-001	101000 OLIVAR-SIN VARIEDAD	S	0,03	0,00
2629552	14-054-035-00050-001	101000 OLIVAR-SIN VARIEDAD	S	0,06	0,00
2629540	14-054-035-00050-001	101000 OLIVAR-SIN VARIEDAD	S	0,02	0,00
2629550	14-054-035-00050-001	101000 OLIVAR-SIN VARIEDAD	S	0,39	0,00
2629545	14-054-035-00050-001	101000 OLIVAR-SIN VARIEDAD	S	0,09	0,00
2629546	14-054-035-00050-001	101000 OLIVAR-SIN VARIEDAD	S	0,16	0,00
2629548	14-054-035-00050-001	101000 OLIVAR-SIN VARIEDAD	S	0,23	0,00
2629544	14-054-035-00050-001	101000 OLIVAR-SIN VARIEDAD	S	0,13	0,00
2629547	14-054-035-00050-001	101000 OLIVAR-SIN VARIEDAD	S	0,15	0,00
2629551	14-054-035-00050-001	101000 OLIVAR-SIN VARIEDAD	S	0,23	0,00
2629541	14-054-035-00050-001	101000 OLIVAR-SIN VARIEDAD	S	7,04	0,00
2629549	14-054-035-00050-001	101000 OLIVAR-SIN VARIEDAD	S	0,22	0,00

**Porcentaje de superficie determinada en zonas vulnerables a la contaminación por nitratos****PUNTOS:** 0,00 0.0%

<u>REF.</u>	<u>REFERENCIA SIGPAC</u>	<u>CULTIVO DESCRIPCIÓN CULTIVO</u>	<u>S/R</u>	<u>SUP. COMPROM.</u> <u>(ha)</u>	<u>SUP. CUMPLE</u> <u>(ha)</u>
2629547	14-054-035-00050-001	101000 OLIVAR-SIN VARIEDAD	S	0,15	0,00
2629541	14-054-035-00050-001	101000 OLIVAR-SIN VARIEDAD	S	7,04	0,00
2629546	14-054-035-00050-001	101000 OLIVAR-SIN VARIEDAD	S	0,16	0,00
2629540	14-054-035-00050-001	101000 OLIVAR-SIN VARIEDAD	S	0,02	0,00
2629544	14-054-035-00050-001	101000 OLIVAR-SIN VARIEDAD	S	0,13	0,00
2629551	14-054-035-00050-001	101000 OLIVAR-SIN VARIEDAD	S	0,23	0,00
2629548	14-054-035-00050-001	101000 OLIVAR-SIN VARIEDAD	S	0,23	0,00
2629552	14-054-035-00050-001	101000 OLIVAR-SIN VARIEDAD	S	0,06	0,00
2629545	14-054-035-00050-001	101000 OLIVAR-SIN VARIEDAD	S	0,09	0,00
2629553	14-054-035-00050-001	101000 OLIVAR-SIN VARIEDAD	S	0,03	0,00
2629550	14-054-035-00050-001	101000 OLIVAR-SIN VARIEDAD	S	0,39	0,00
2629549	14-054-035-00050-001	101000 OLIVAR-SIN VARIEDAD	S	0,22	0,00

**Mayor pendiente media****PUNTOS:** 3,00 26.27%

REF.	REFERENCIA SIGPAC	CULTIVO	DESCRIPCIÓN CULTIVO	S/R	PENDIENTE	SUP.
					MEDIA (%)	COMPROM. (ha)
2629546	14-054-035-00050-001	101000	OLIVAR-SIN VARIEDAD	S	26,27	0,16
2629547	14-054-035-00050-001	101000	OLIVAR-SIN VARIEDAD	S	26,27	0,15
2629551	14-054-035-00050-001	101000	OLIVAR-SIN VARIEDAD	S	26,27	0,23
2629549	14-054-035-00050-001	101000	OLIVAR-SIN VARIEDAD	S	26,27	0,22
2629550	14-054-035-00050-001	101000	OLIVAR-SIN VARIEDAD	S	26,27	0,39
2629553	14-054-035-00050-001	101000	OLIVAR-SIN VARIEDAD	S	26,27	0,03
2629552	14-054-035-00050-001	101000	OLIVAR-SIN VARIEDAD	S	26,27	0,06
2629544	14-054-035-00050-001	101000	OLIVAR-SIN VARIEDAD	S	26,27	0,13
2629541	14-054-035-00050-001	101000	OLIVAR-SIN VARIEDAD	S	26,27	7,04
2629548	14-054-035-00050-001	101000	OLIVAR-SIN VARIEDAD	S	26,27	0,23
2629545	14-054-035-00050-001	101000	OLIVAR-SIN VARIEDAD	S	26,27	0,09
2629540	14-054-035-00050-001	101000	OLIVAR-SIN VARIEDAD	S	26,27	0,02

## Porcentaje de superficie determinada en Red Natura 2000

PUNTOS: 0,00 0.0%

REF.	REFERENCIA SIGPAC	CULTIVO	DESCRIPCIÓN CULTIVO	S/R	SUP.	SUP.
					COMPROM. (ha)	CUMPLE (ha)
2629547	14-054-035-00050-001	101000	OLIVAR-SIN VARIEDAD	S	0,15	0,00
2629552	14-054-035-00050-001	101000	OLIVAR-SIN VARIEDAD	S	0,06	0,00
2629541	14-054-035-00050-001	101000	OLIVAR-SIN VARIEDAD	S	7,04	0,00
2629544	14-054-035-00050-001	101000	OLIVAR-SIN VARIEDAD	S	0,13	0,00
2629550	14-054-035-00050-001	101000	OLIVAR-SIN VARIEDAD	S	0,39	0,00
2629540	14-054-035-00050-001	101000	OLIVAR-SIN VARIEDAD	S	0,02	0,00
2629545	14-054-035-00050-001	101000	OLIVAR-SIN VARIEDAD	S	0,09	0,00
2629549	14-054-035-00050-001	101000	OLIVAR-SIN VARIEDAD	S	0,22	0,00
2629553	14-054-035-00050-001	101000	OLIVAR-SIN VARIEDAD	S	0,03	0,00
2629546	14-054-035-00050-001	101000	OLIVAR-SIN VARIEDAD	S	0,16	0,00
2629548	14-054-035-00050-001	101000	OLIVAR-SIN VARIEDAD	S	0,23	0,00
2629551	14-054-035-00050-001	101000	OLIVAR-SIN VARIEDAD	S	0,23	0,00



<u>APELLIDOS Y NOMBRE / RAZÓN SOCIAL</u>		<u>NIF</u>	<u>EXPEDIENTE</u>	<u>SUP. COMPROMETIDA</u>				
				<u>(ha)</u>				
BALLESTEROS OLMO LUIS		75698139X	3041206	33.3				
<b>RESOLUCIÓN ADMITIDO</b>								
<b>IMPORTE POR ANUALIDAD</b>								
		<u>2015</u>	<u>2016</u>	<u>2017</u>	<u>2018</u>	<u>2019</u>		
IMPORTE MÁXIMO SUBVENCIONABLE		3.800,86 €	3.800,86 €	3.800,86 €	3.800,86 €	3.800,86 €		
IMPORTE MEDIO DE TRANSFERENCIA (€/ha)		114,14 €	114,14 €	114,14 €	114,14 €	114,14 €		
<b>RECINTOS COMPROMETIDOS</b>								
<u>REF.</u>	<u>REFERENCIA SIGPAC</u>	<u>CULTIVO</u>	<u>DESCRIPCIÓN CULTIVO</u>	<u>PEND. MEDIA</u>	<u>SUP. DEC. ADMIN.</u>	<u>SUP. CERT.</u>	<u>SUP. CAMPO</u>	<u>SUP. COMPROM.</u>
				<u>S/R</u>	<u>(%)</u>	<u>(ha)</u>	<u>(ha)</u>	<u>(ha)</u>
2361608	14-054-056-00045-001	101000	OLIVAR-SIN VARIEDAD	S	48,49	13,56	13,56	13,56
2361609	14-054-056-00047-004	101000	OLIVAR-SIN VARIEDAD	S	34,78	2,57	2,57	2,57
2361610	14-054-056-00049-002	101000	OLIVAR-SIN VARIEDAD	S	43,39	17,17	28,33	17,17

### RESUMEN CRITERIOS DE SELECCIÓN

<b>10.1.12 Agricultura de montaña con orientación ecológica en olivar</b>		<b>PUNTOS: 10,00</b>	
		<u>PUNTOS</u>	
Solicitantes de la medida 11, específica para la conversión o mantenimiento en agricultura ecológica		3,00	S
Porcentaje de superficie determinada en zonas con limitaciones naturales u otras limitaciones específicas ubicadas en las zonas de montaña		4,00	100.0%
Porcentaje de superficie determinada situada en zonas RAMSAR		0,00	0.0%
Porcentaje de superficie determinada en zonas vulnerables a la contaminación por nitratos		0,00	0.0%
Mayor pendiente media		3,00	44.8%
Porcentaje de superficie determinada en Red Natura 2000		0,00	0.0%





**DETALLE CRITERIOS DE SELECCIÓN****10.1.12 Agricultura de montaña con orientación ecológica en olivar****PUNTOS:** 10,00**Solicitantes de la medida 11, específica para la conversión o mantenimiento en agricultura ecológica****PUNTOS:** 3,00 S**Porcentaje de superficie determinada en zonas con limitaciones naturales u otras limitaciones específicas ubicadas en las zonas de montaña****PUNTOS:** 4,00 100.0%

<u>REF.</u>	<u>REFERENCIA SIGPAC</u>	<u>CULTIVO</u>	<u>DESCRIPCIÓN CULTIVO</u>	<u>S/R</u>	<u>SUP. COMPROM.</u> <u>(ha)</u>	<u>SUP. CUMPLE</u> <u>(ha)</u>
2361608	14-054-056-00045-001	101000	OLIVAR-SIN VARIEDAD	S	13,56	13,56
2361609	14-054-056-00047-004	101000	OLIVAR-SIN VARIEDAD	S	2,57	2,57
2361610	14-054-056-00049-002	101000	OLIVAR-SIN VARIEDAD	S	17,17	17,17

**Porcentaje de superficie determinada situada en zonas RAMSAR****PUNTOS:** 0,00 0.0%

<u>REF.</u>	<u>REFERENCIA SIGPAC</u>	<u>CULTIVO</u>	<u>DESCRIPCIÓN CULTIVO</u>	<u>S/R</u>	<u>SUP. COMPROM.</u> <u>(ha)</u>	<u>SUP. CUMPLE</u> <u>(ha)</u>
2361608	14-054-056-00045-001	101000	OLIVAR-SIN VARIEDAD	S	13,56	0,00
2361609	14-054-056-00047-004	101000	OLIVAR-SIN VARIEDAD	S	2,57	0,00
2361610	14-054-056-00049-002	101000	OLIVAR-SIN VARIEDAD	S	17,17	0,00

**Porcentaje de superficie determinada en zonas vulnerables a la contaminación por nitratos****PUNTOS:** 0,00 0.0%

<u>REF.</u>	<u>REFERENCIA SIGPAC</u>	<u>CULTIVO</u>	<u>DESCRIPCIÓN CULTIVO</u>	<u>S/R</u>	<u>SUP. COMPROM.</u> <u>(ha)</u>	<u>SUP. CUMPLE</u> <u>(ha)</u>
2361608	14-054-056-00045-001	101000	OLIVAR-SIN VARIEDAD	S	13,56	0,00
2361609	14-054-056-00047-004	101000	OLIVAR-SIN VARIEDAD	S	2,57	0,00
2361610	14-054-056-00049-002	101000	OLIVAR-SIN VARIEDAD	S	17,17	0,00

**Mayor pendiente media****PUNTOS:** 3,00 44.8%

<u>REF.</u>	<u>REFERENCIA SIGPAC</u>	<u>CULTIVO</u>	<u>DESCRIPCIÓN CULTIVO</u>	<u>S/R</u>	<u>PENDIENTE MEDIA (%)</u>	<u>SUP. COMPROM.</u> <u>(ha)</u>
2361608	14-054-056-00045-001	101000	OLIVAR-SIN VARIEDAD	S	48,49	13,56
2361609	14-054-056-00047-004	101000	OLIVAR-SIN VARIEDAD	S	34,78	2,57
2361610	14-054-056-00049-002	101000	OLIVAR-SIN VARIEDAD	S	43,39	17,17

**Porcentaje de superficie determinada en Red Natura 2000****PUNTOS:** 0,00 0.0%

<u>REF.</u>	<u>REFERENCIA SIGPAC</u>	<u>CULTIVO</u>	<u>DESCRIPCIÓN CULTIVO</u>	<u>S/R</u>	<u>SUP. COMPROM.</u> <u>(ha)</u>	<u>SUP. CUMPLE</u> <u>(ha)</u>
2361608	14-054-056-00045-001	101000	OLIVAR-SIN VARIEDAD	S	13,56	0,00
2361609	14-054-056-00047-004	101000	OLIVAR-SIN VARIEDAD	S	2,57	0,00
2361610	14-054-056-00049-002	101000	OLIVAR-SIN VARIEDAD	S	17,17	0,00



<u>APELLIDOS Y NOMBRE / RAZÓN SOCIAL</u>		<u>NIF</u>	<u>EXPEDIENTE</u>	<u>SUP. COMPROMETIDA</u>				
				<u>(ha)</u>				
BARBERO JURADO FRANCISCO		75687055N	3044240	11.02				
<b>RESOLUCIÓN</b>								
ADMITIDO								
<b>IMPORTE POR ANUALIDAD</b>								
		<u>2015</u>	<u>2016</u>	<u>2017</u>	<u>2018</u>	<u>2019</u>		
IMPORTE MÁXIMO SUBVENCIONABLE		1.257,82 €	1.257,82 €	1.257,82 €	1.257,82 €	1.257,82 €		
IMPORTE MEDIO DE TRANSFERENCIA (€/ha)		114,14 €	114,14 €	114,14 €	114,14 €	114,14 €		
<b>RECINTOS COMPROMETIDOS</b>								
<u>REF.</u>	<u>REFERENCIA SIGPAC</u>	<u>CULTIVO</u>	<u>DESCRIPCIÓN CULTIVO</u>	<u>PEND. MEDIA</u>	<u>SUP. DEC. ADMIN.</u>	<u>SUP. CERT.</u>	<u>SUP. CAMPO</u>	<u>SUP. COMPROM.</u>
				<u>S/R</u>	<u>(%)</u>	<u>(ha)</u>	<u>(ha)</u>	<u>(ha)</u>
2341982	14-026-012-00062-026	101000	OLIVAR-SIN VARIEDAD	S	20,73	4,43	4,43	4,43
2341986	14-026-012-00096-001	101000	OLIVAR-SIN VARIEDAD	S	21,11	6,59	6,59	6,59

### RESUMEN CRITERIOS DE SELECCIÓN

<b>10.1.12 Agricultura de montaña con orientación ecológica en olivar</b>		<b>PUNTOS: 8,00</b>	
		<b>PUNTOS</b>	
Solicitantes de la medida 11, específica para la conversión o mantenimiento en agricultura ecológica		3,00	S
Porcentaje de superficie determinada en zonas con limitaciones naturales u otras limitaciones específicas ubicadas en las zonas de montaña		4,00	100.0%
Porcentaje de superficie determinada situada en zonas RAMSAR		0,00	0.0%
Porcentaje de superficie determinada en zonas vulnerables a la contaminación por nitratos		0,00	0.0%
Mayor pendiente media		1,00	20.96%
Porcentaje de superficie determinada en Red Natura 2000		0,00	0.0%



**DETALLE CRITERIOS DE SELECCIÓN****10.1.12 Agricultura de montaña con orientación ecológica en olivar PUNTOS: 8,00****Solicitantes de la medida 11, específica para la conversión o mantenimiento en agricultura ecológica PUNTOS: 3,00 S****Porcentaje de superficie determinada en zonas con limitaciones naturales u otras limitaciones específicas ubicadas en las zonas de montaña PUNTOS: 4,00 100.0%**

<u>REF.</u>	<u>REFERENCIA SIGPAC</u>	<u>CULTIVO</u>	<u>DESCRIPCIÓN CULTIVO</u>	<u>S/R</u>	<u>SUP. COMPROM.</u> <u>(ha)</u>	<u>SUP. CUMPLE</u> <u>(ha)</u>
2341982	14-026-012-00062-026	101000	OLIVAR-SIN VARIEDAD	S	4,43	4,43
2341986	14-026-012-00096-001	101000	OLIVAR-SIN VARIEDAD	S	6,59	6,59

**Porcentaje de superficie determinada situada en zonas RAMSAR PUNTOS: 0,00 0.0%**

<u>REF.</u>	<u>REFERENCIA SIGPAC</u>	<u>CULTIVO</u>	<u>DESCRIPCIÓN CULTIVO</u>	<u>S/R</u>	<u>SUP. COMPROM.</u> <u>(ha)</u>	<u>SUP. CUMPLE</u> <u>(ha)</u>
2341982	14-026-012-00062-026	101000	OLIVAR-SIN VARIEDAD	S	4,43	0,00
2341986	14-026-012-00096-001	101000	OLIVAR-SIN VARIEDAD	S	6,59	0,00

**Porcentaje de superficie determinada en zonas vulnerables a la contaminación por nitratos PUNTOS: 0,00 0.0%**

<u>REF.</u>	<u>REFERENCIA SIGPAC</u>	<u>CULTIVO</u>	<u>DESCRIPCIÓN CULTIVO</u>	<u>S/R</u>	<u>SUP. COMPROM.</u> <u>(ha)</u>	<u>SUP. CUMPLE</u> <u>(ha)</u>
2341982	14-026-012-00062-026	101000	OLIVAR-SIN VARIEDAD	S	4,43	0,00
2341986	14-026-012-00096-001	101000	OLIVAR-SIN VARIEDAD	S	6,59	0,00

**Mayor pendiente media PUNTOS: 1,00 20.96%**

<u>REF.</u>	<u>REFERENCIA SIGPAC</u>	<u>CULTIVO</u>	<u>DESCRIPCIÓN CULTIVO</u>	<u>S/R</u>	<u>PENDIENTE MEDIA (%)</u>	<u>SUP. COMPROM.</u> <u>(ha)</u>
2341982	14-026-012-00062-026	101000	OLIVAR-SIN VARIEDAD	S	20,73	4,43
2341986	14-026-012-00096-001	101000	OLIVAR-SIN VARIEDAD	S	21,11	6,59

**Porcentaje de superficie determinada en Red Natura 2000 PUNTOS: 0,00 0.0%**

<u>REF.</u>	<u>REFERENCIA SIGPAC</u>	<u>CULTIVO</u>	<u>DESCRIPCIÓN CULTIVO</u>	<u>S/R</u>	<u>SUP. COMPROM.</u> <u>(ha)</u>	<u>SUP. CUMPLE</u> <u>(ha)</u>
2341982	14-026-012-00062-026	101000	OLIVAR-SIN VARIEDAD	S	4,43	0,00
2341986	14-026-012-00096-001	101000	OLIVAR-SIN VARIEDAD	S	6,59	0,00



<u>APELLIDOS Y NOMBRE / RAZÓN SOCIAL</u>		<u>NIF</u>	<u>EXPEDIENTE</u>	<u>SUP. COMPROMETIDA</u>				
				<u>(ha)</u>				
BARRIONUEVO CARRASCO ESPERANZA		75704665G	3040363	12.96				
<b>RESOLUCIÓN ADMITIDO</b>								
<b>IMPORTE POR ANUALIDAD</b>								
		<u>2015</u>	<u>2016</u>	<u>2017</u>	<u>2018</u>	<u>2019</u>		
IMPORTE MÁXIMO SUBVENCIONABLE		1.479,25 €	1.479,25 €	1.479,25 €	1.479,25 €	1.479,25 €		
IMPORTE MEDIO DE TRANSFERENCIA (€/ha)		114,14 €	114,14 €	114,14 €	114,14 €	114,14 €		
<b>RECINTOS COMPROMETIDOS</b>								
<u>REF.</u>	<u>REFERENCIA SIGPAC</u>	<u>CULTIVO</u>	<u>DESCRIPCIÓN CULTIVO</u>	<u>PEND. MEDIA</u>	<u>SUP. DEC. ADMIN.</u>	<u>SUP. CERT.</u>	<u>SUP. CAMPO</u>	<u>SUP. COMPROM.</u>
				<u>S/R</u>	<u>(%)</u>	<u>(ha)</u>	<u>(ha)</u>	<u>(ha)</u>
2304667	14-054-044-00127-004	101000	OLIVAR-SIN VARIEDAD	S	36,05	0,04	1,44	0,03
2304668	14-054-044-00206-003	101000	OLIVAR-SIN VARIEDAD	S	45,24	12,45	12,45	12,45
2304669	14-054-044-00125-002	101000	OLIVAR-SIN VARIEDAD	S	48,07	0,48	1,89	0,48

**INCIDENCIAS****INCIDENCIA DESCRIPCIÓN**

- 218 La superficie total declarada sobre un mismo recinto en el conjunto de los expedientes, no puede superar la superficie total que el SIGPAC establece para ese recinto.  
Ref:2304667 Recinto:14-054-044-00127-004 Cultivo:101000 OLIVAR-SIN VARIEDAD Secano Suma de superficies declaradas para este recinto por todos los solicitantes (Áreas):885 Superficie SIGPAC medida para este recinto (Áreas):884 Exceso de superficie declarada (Hectáreas):0,01

**RESUMEN CRITERIOS DE SELECCIÓN**

<b>10.1.12 Agricultura de montaña con orientación ecológica en olivar</b>		<b>PUNTOS: 10,00</b>	
		<b>PUNTOS</b>	
Solicitantes de la medida 11, específica para la conversión o mantenimiento en agricultura ecológica		3,00	S
Porcentaje de superficie determinada en zonas con limitaciones naturales u otras limitaciones específicas ubicadas en las zonas de montaña		4,00	100.0%
Porcentaje de superficie determinada situada en zonas RAMSAR		0,00	0.0%
Porcentaje de superficie determinada en zonas vulnerables a la contaminación por nitratos		0,00	0.0%
Mayor pendiente media		3,00	45.32%
Porcentaje de superficie determinada en Red Natura 2000		0,00	0.0%



**DETALLE CRITERIOS DE SELECCIÓN****10.1.12 Agricultura de montaña con orientación ecológica en olivar****PUNTOS:** 10,00**Solicitantes de la medida 11, específica para la conversión o mantenimiento en agricultura ecológica****PUNTOS:** 3,00 S**Porcentaje de superficie determinada en zonas con limitaciones naturales u otras limitaciones específicas ubicadas en las zonas de montaña****PUNTOS:** 4,00 100.0%

<u>REF.</u>	<u>REFERENCIA SIGPAC</u>	<u>CULTIVO</u>	<u>DESCRIPCIÓN CULTIVO</u>	<u>S/R</u>	<u>SUP. COMPROM.</u> <u>(ha)</u>	<u>SUP. CUMPLE</u> <u>(ha)</u>
2304669	14-054-044-00125-002	101000	OLIVAR-SIN VARIEDAD	S	0,48	0,48
2304667	14-054-044-00127-004	101000	OLIVAR-SIN VARIEDAD	S	0,03	0,03
2304668	14-054-044-00206-003	101000	OLIVAR-SIN VARIEDAD	S	12,45	12,45

**Porcentaje de superficie determinada situada en zonas RAMSAR****PUNTOS:** 0,00 0.0%

<u>REF.</u>	<u>REFERENCIA SIGPAC</u>	<u>CULTIVO</u>	<u>DESCRIPCIÓN CULTIVO</u>	<u>S/R</u>	<u>SUP. COMPROM.</u> <u>(ha)</u>	<u>SUP. CUMPLE</u> <u>(ha)</u>
2304669	14-054-044-00125-002	101000	OLIVAR-SIN VARIEDAD	S	0,48	0,00
2304667	14-054-044-00127-004	101000	OLIVAR-SIN VARIEDAD	S	0,03	0,00
2304668	14-054-044-00206-003	101000	OLIVAR-SIN VARIEDAD	S	12,45	0,00

**Porcentaje de superficie determinada en zonas vulnerables a la contaminación por nitratos****PUNTOS:** 0,00 0.0%

<u>REF.</u>	<u>REFERENCIA SIGPAC</u>	<u>CULTIVO</u>	<u>DESCRIPCIÓN CULTIVO</u>	<u>S/R</u>	<u>SUP. COMPROM.</u> <u>(ha)</u>	<u>SUP. CUMPLE</u> <u>(ha)</u>
2304669	14-054-044-00125-002	101000	OLIVAR-SIN VARIEDAD	S	0,48	0,00
2304667	14-054-044-00127-004	101000	OLIVAR-SIN VARIEDAD	S	0,03	0,00
2304668	14-054-044-00206-003	101000	OLIVAR-SIN VARIEDAD	S	12,45	0,00

**Mayor pendiente media****PUNTOS:** 3,00 45.32%

<u>REF.</u>	<u>REFERENCIA SIGPAC</u>	<u>CULTIVO</u>	<u>DESCRIPCIÓN CULTIVO</u>	<u>S/R</u>	<u>PENDIENTE MEDIA (%)</u>	<u>SUP. COMPROM.</u> <u>(ha)</u>
2304669	14-054-044-00125-002	101000	OLIVAR-SIN VARIEDAD	S	48,07	0,48
2304667	14-054-044-00127-004	101000	OLIVAR-SIN VARIEDAD	S	36,05	0,03
2304668	14-054-044-00206-003	101000	OLIVAR-SIN VARIEDAD	S	45,24	12,45

**Porcentaje de superficie determinada en Red Natura 2000****PUNTOS:** 0,00 0.0%

<u>REF.</u>	<u>REFERENCIA SIGPAC</u>	<u>CULTIVO</u>	<u>DESCRIPCIÓN CULTIVO</u>	<u>S/R</u>	<u>SUP. COMPROM.</u> <u>(ha)</u>	<u>SUP. CUMPLE</u> <u>(ha)</u>
2304669	14-054-044-00125-002	101000	OLIVAR-SIN VARIEDAD	S	0,48	0,00
2304667	14-054-044-00127-004	101000	OLIVAR-SIN VARIEDAD	S	0,03	0,00
2304668	14-054-044-00206-003	101000	OLIVAR-SIN VARIEDAD	S	12,45	0,00



<u>APELLIDOS Y NOMBRE / RAZÓN SOCIAL</u>		<u>NIF</u>	<u>EXPEDIENTE</u>	<u>SUP. COMPROMETIDA</u>					
				<u>(ha)</u>					
BARRIOS AMOR FRANCISCA EMILIA		30442862Q	3038255	4.04					
<b>RESOLUCIÓN</b>									
<b>ADMITIDO</b>									
<b>IMPORTE POR ANUALIDAD</b>									
		<b>2015</b>	<b>2016</b>	<b>2017</b>	<b>2018</b>	<b>2019</b>			
<b>IMPORTE MÁXIMO SUBVENCIONABLE</b>		461,13 €	461,13 €	461,13 €	461,13 €	461,13 €			
<b>IMPORTE MEDIO DE TRANSFERENCIA (€/ha)</b>		114,14 €	114,14 €	114,14 €	114,14 €	114,14 €			
<b>RECINTOS COMPROMETIDOS</b>									
<u>REF.</u>	<u>REFERENCIA SIGPAC</u>	<u>CULTIVO</u>	<u>DESCRIPCIÓN CULTIVO</u>	<u>S/R</u>	<u>PEND. MEDIA (%)</u>	<u>SUP. DEC. ADMIN. (ha)</u>	<u>SUP. CERT. (ha)</u>	<u>SUP. CAMPO (ha)</u>	<u>SUP. COMPROM. (ha)</u>
2635426	14-047-009-00213-011	101000	OLIVAR-SIN VARIEDAD	S	45,19	2,49	3,01		2,49
2635427	14-047-009-00217-001	101000	OLIVAR-SIN VARIEDAD	S	32,98	0,18	0,18		0,18
2635428	14-047-009-00209-004	101000	OLIVAR-SIN VARIEDAD	S	32,98	1,32	1,52		1,32
2635429	14-047-009-00213-002	101000	OLIVAR-SIN VARIEDAD	S	34,37	0,05	0,05		0,05

**RESUMEN CRITERIOS DE SELECCIÓN**

<b>10.1.12 Agricultura de montaña con orientación ecológica en olivar</b>		<b>PUNTOS: 13,96</b>	
		<b>PUNTOS</b>	
Solicitantes de la medida 11, específica para la conversión o mantenimiento en agricultura ecológica		3,00	S
Porcentaje de superficie determinada en zonas con limitaciones naturales u otras limitaciones específicas ubicadas en las zonas de montaña		4,00	100.0%
Porcentaje de superficie determinada situada en zonas RAMSAR		0,00	0.0%
Porcentaje de superficie determinada en zonas vulnerables a la contaminación por nitratos		0,00	0.0%
Mayor pendiente media		3,00	40.52%
Porcentaje de superficie determinada en Red Natura 2000		3,96	95.54%



**DETALLE CRITERIOS DE SELECCIÓN****10.1.12 Agricultura de montaña con orientación ecológica en olivar****PUNTOS:** 13,96**Solicitantes de la medida 11, específica para la conversión o mantenimiento en agricultura ecológica****PUNTOS:** 3,00 S**Porcentaje de superficie determinada en zonas con limitaciones naturales u otras limitaciones específicas ubicadas en las zonas de montaña****PUNTOS:** 4,00 100.0%

<u>REF.</u>	<u>REFERENCIA SIGPAC</u>	<u>CULTIVO DESCRIPCIÓN CULTIVO</u>	<u>S/R</u>	<u>SUP. COMPROM.</u> <u>(ha)</u>	<u>SUP. CUMPLE</u> <u>(ha)</u>
2635428	14-047-009-00209-004	101000 OLIVAR-SIN VARIEDAD	S	1,32	1,32
2635429	14-047-009-00213-002	101000 OLIVAR-SIN VARIEDAD	S	0,05	0,05
2635426	14-047-009-00213-011	101000 OLIVAR-SIN VARIEDAD	S	2,49	2,49
2635427	14-047-009-00217-001	101000 OLIVAR-SIN VARIEDAD	S	0,18	0,18

**Porcentaje de superficie determinada situada en zonas RAMSAR****PUNTOS:** 0,00 0.0%

<u>REF.</u>	<u>REFERENCIA SIGPAC</u>	<u>CULTIVO DESCRIPCIÓN CULTIVO</u>	<u>S/R</u>	<u>SUP. COMPROM.</u> <u>(ha)</u>	<u>SUP. CUMPLE</u> <u>(ha)</u>
2635428	14-047-009-00209-004	101000 OLIVAR-SIN VARIEDAD	S	1,32	0,00
2635429	14-047-009-00213-002	101000 OLIVAR-SIN VARIEDAD	S	0,05	0,00
2635426	14-047-009-00213-011	101000 OLIVAR-SIN VARIEDAD	S	2,49	0,00
2635427	14-047-009-00217-001	101000 OLIVAR-SIN VARIEDAD	S	0,18	0,00

**Porcentaje de superficie determinada en zonas vulnerables a la contaminación por nitratos****PUNTOS:** 0,00 0.0%


<u>REF.</u>	<u>REFERENCIA SIGPAC</u>	<u>CULTIVO DESCRIPCIÓN CULTIVO</u>	<u>S/R</u>	<u>SUP. COMPROM.</u> <u>(ha)</u>	<u>SUP. CUMPLE</u> <u>(ha)</u>
2635428	14-047-009-00209-004	101000 OLIVAR-SIN VARIEDAD	S	1,32	0,00
2635429	14-047-009-00213-002	101000 OLIVAR-SIN VARIEDAD	S	0,05	0,00
2635426	14-047-009-00213-011	101000 OLIVAR-SIN VARIEDAD	S	2,49	0,00
2635427	14-047-009-00217-001	101000 OLIVAR-SIN VARIEDAD	S	0,18	0,00

**Mayor pendiente media****PUNTOS:** 3,00 40.52%

<u>REF.</u>	<u>REFERENCIA SIGPAC</u>	<u>CULTIVO DESCRIPCIÓN CULTIVO</u>	<u>S/R</u>	<u>PENDIENTE MEDIA (%)</u>	<u>SUP. COMPROM.</u> <u>(ha)</u>
2635428	14-047-009-00209-004	101000 OLIVAR-SIN VARIEDAD	S	32,98	1,32
2635429	14-047-009-00213-002	101000 OLIVAR-SIN VARIEDAD	S	34,37	0,05
2635426	14-047-009-00213-011	101000 OLIVAR-SIN VARIEDAD	S	45,19	2,49
2635427	14-047-009-00217-001	101000 OLIVAR-SIN VARIEDAD	S	32,98	0,18

**Porcentaje de superficie determinada en Red Natura 2000****PUNTOS:** 3,96 95.54%

<u>REF.</u>	<u>REFERENCIA SIGPAC</u>	<u>CULTIVO DESCRIPCIÓN CULTIVO</u>	<u>S/R</u>	<u>SUP. COMPROM.</u> <u>(ha)</u>	<u>SUP. CUMPLE</u> <u>(ha)</u>
2635428	14-047-009-00209-004	101000 OLIVAR-SIN VARIEDAD	S	1,32	1,32
2635429	14-047-009-00213-002	101000 OLIVAR-SIN VARIEDAD	S	0,05	0,05
2635426	14-047-009-00213-011	101000 OLIVAR-SIN VARIEDAD	S	2,49	2,49
2635427	14-047-009-00217-001	101000 OLIVAR-SIN VARIEDAD	S	0,18	0,00



<u>APELLIDOS Y NOMBRE / RAZÓN SOCIAL</u>		<u>NIF</u>	<u>EXPEDIENTE</u>	<u>SUP. COMPROMETIDA</u>				
				<u>(ha)</u>				
BARRIOS BECERRA ANTONIA		30823956T	3045438	3.41				
<b>RESOLUCIÓN</b>								
<b>ADMITIDO</b>								
<b>IMPORTE POR ANUALIDAD</b>								
		<b>2015</b>	<b>2016</b>	<b>2017</b>	<b>2018</b>	<b>2019</b>		
<b>IMPORTE MÁXIMO SUBVENCIONABLE</b>		389,22 €	389,22 €	389,22 €	389,22 €	389,22 €		
<b>IMPORTE MEDIO DE TRANSFERENCIA (€/ha)</b>		114,14 €	114,14 €	114,14 €	114,14 €	114,14 €		
<b>RECINTOS COMPROMETIDOS</b>								
<u>REF.</u>	<u>REFERENCIA SIGPAC</u>	<u>CULTIVO</u>	<u>DESCRIPCIÓN CULTIVO</u>	<u>PEND. MEDIA</u>	<u>SUP. DEC. ADMIN.</u>	<u>SUP. CERT.</u>	<u>SUP. CAMPO</u>	<u>SUP. COMPROM.</u>
				<u>S/R</u>	<u>(%)</u>	<u>(ha)</u>	<u>(ha)</u>	<u>(ha)</u>
2698518	14-047-009-00166-001	101000	OLIVAR-SIN VARIEDAD	S	45,99	2,38	2,38	2,38
2698519	14-047-023-00181-002	101000	OLIVAR-SIN VARIEDAD	S	27,50	1,03	1,03	1,03

**RESUMEN CRITERIOS DE SELECCIÓN**

<b>10.1.12 Agricultura de montaña con orientación ecológica en olivar</b>		<b>PUNTOS: 14,00</b>	
		<b>PUNTOS</b>	
Solicitantes de la medida 11, específica para la conversión o mantenimiento en agricultura ecológica		3,00	S
Porcentaje de superficie determinada en zonas con limitaciones naturales u otras limitaciones específicas ubicadas en las zonas de montaña		4,00	100.0%
Porcentaje de superficie determinada situada en zonas RAMSAR		0,00	0.0%
Porcentaje de superficie determinada en zonas vulnerables a la contaminación por nitratos		0,00	0.0%
Mayor pendiente media		3,00	40.4%
Porcentaje de superficie determinada en Red Natura 2000		4,00	100.0%





**DETALLE CRITERIOS DE SELECCIÓN****10.1.12 Agricultura de montaña con orientación ecológica en olivar****PUNTOS: 14,00****Solicitantes de la medida 11, específica para la conversión o mantenimiento en agricultura ecológica****PUNTOS: 3,00 S****Porcentaje de superficie determinada en zonas con limitaciones naturales u otras limitaciones específicas ubicadas en las zonas de montaña****PUNTOS: 4,00 100.0%**

<u>REF.</u>	<u>REFERENCIA SIGPAC</u>	<u>CULTIVO</u>	<u>DESCRIPCIÓN CULTIVO</u>	<u>S/R</u>	<u>SUP. COMPROM.</u> <u>(ha)</u>	<u>SUP. CUMPLE</u> <u>(ha)</u>
2698518	14-047-009-00166-001	101000	OLIVAR-SIN VARIEDAD	S	2,38	2,38
2698519	14-047-023-00181-002	101000	OLIVAR-SIN VARIEDAD	S	1,03	1,03

**Porcentaje de superficie determinada situada en zonas RAMSAR****PUNTOS: 0,00 0.0%**

<u>REF.</u>	<u>REFERENCIA SIGPAC</u>	<u>CULTIVO</u>	<u>DESCRIPCIÓN CULTIVO</u>	<u>S/R</u>	<u>SUP. COMPROM.</u> <u>(ha)</u>	<u>SUP. CUMPLE</u> <u>(ha)</u>
2698518	14-047-009-00166-001	101000	OLIVAR-SIN VARIEDAD	S	2,38	0,00
2698519	14-047-023-00181-002	101000	OLIVAR-SIN VARIEDAD	S	1,03	0,00

**Porcentaje de superficie determinada en zonas vulnerables a la contaminación por nitratos****PUNTOS: 0,00 0.0%**

<u>REF.</u>	<u>REFERENCIA SIGPAC</u>	<u>CULTIVO</u>	<u>DESCRIPCIÓN CULTIVO</u>	<u>S/R</u>	<u>SUP. COMPROM.</u> <u>(ha)</u>	<u>SUP. CUMPLE</u> <u>(ha)</u>
2698518	14-047-009-00166-001	101000	OLIVAR-SIN VARIEDAD	S	2,38	0,00
2698519	14-047-023-00181-002	101000	OLIVAR-SIN VARIEDAD	S	1,03	0,00

**Mayor pendiente media****PUNTOS: 3,00 40.4%**

<u>REF.</u>	<u>REFERENCIA SIGPAC</u>	<u>CULTIVO</u>	<u>DESCRIPCIÓN CULTIVO</u>	<u>S/R</u>	<u>PENDIENTE MEDIA (%)</u>	<u>SUP. COMPROM.</u> <u>(ha)</u>
2698518	14-047-009-00166-001	101000	OLIVAR-SIN VARIEDAD	S	45,99	2,38
2698519	14-047-023-00181-002	101000	OLIVAR-SIN VARIEDAD	S	27,50	1,03

**Porcentaje de superficie determinada en Red Natura 2000****PUNTOS: 4,00 100.0%**

<u>REF.</u>	<u>REFERENCIA SIGPAC</u>	<u>CULTIVO</u>	<u>DESCRIPCIÓN CULTIVO</u>	<u>S/R</u>	<u>SUP. COMPROM.</u> <u>(ha)</u>	<u>SUP. CUMPLE</u> <u>(ha)</u>
2698518	14-047-009-00166-001	101000	OLIVAR-SIN VARIEDAD	S	2,38	2,38
2698519	14-047-023-00181-002	101000	OLIVAR-SIN VARIEDAD	S	1,03	1,03



<u>APELLIDOS Y NOMBRE / RAZÓN SOCIAL</u>		<u>NIF</u>	<u>EXPEDIENTE</u>	<u>SUP. COMPROMETIDA</u>				
				<u>(ha)</u>				
BARRIOS BECERRA ANTONIO BARTOLOME		30791012S	3044339	4.41				
<b>RESOLUCIÓN</b>								
<b>ADMITIDO</b>								
<b>IMPORTE POR ANUALIDAD</b>								
		<b>2015</b>	<b>2016</b>	<b>2017</b>	<b>2018</b>	<b>2019</b>		
<b>IMPORTE MÁXIMO SUBVENCIONABLE</b>		503,36 €	503,36 €	503,36 €	503,36 €	503,36 €		
<b>IMPORTE MEDIO DE TRANSFERENCIA (€/ha)</b>		114,14 €	114,14 €	114,14 €	114,14 €	114,14 €		
<b>RECINTOS COMPROMETIDOS</b>								
<u>REF.</u>	<u>REFERENCIA SIGPAC</u>	<u>CULTIVO</u>	<u>DESCRIPCIÓN CULTIVO</u>	<u>PEND. MEDIA</u>	<u>SUP. DEC. ADMIN.</u>	<u>SUP. CERT.</u>	<u>SUP. CAMPO</u>	<u>SUP. COMPROM.</u>
				<u>S/R</u>	<u>(%)</u>	<u>(ha)</u>	<u>(ha)</u>	<u>(ha)</u>
2673940	14-047-009-00162-001	101000	OLIVAR-SIN VARIEDAD	S	37,89	0,80	0,80	0,80
2673941	14-047-023-00179-001	101000	OLIVAR-SIN VARIEDAD	S	23,99	1,65	1,65	1,65
2673942	14-047-023-00180-002	101000	OLIVAR-SIN VARIEDAD	S	24,62	1,34	1,34	1,34
2673943	14-047-023-00059-002	101000	OLIVAR-SIN VARIEDAD	S	27,82	0,53	0,53	0,53
2673944	14-047-023-00066-003	101000	OLIVAR-SIN VARIEDAD	S	33,33	0,09	0,09	0,09

**RESUMEN CRITERIOS DE SELECCIÓN**

<b>10.1.12 Agricultura de montaña con orientación ecológica en olivar</b>		<b>PUNTOS: 14,00</b>	
		<b>PUNTOS</b>	
<b>Solicitantes de la medida 11, específica para la conversión o mantenimiento en agricultura ecológica</b>		3,00	S
<b>Porcentaje de superficie determinada en zonas con limitaciones naturales u otras limitaciones específicas ubicadas en las zonas de montaña</b>		4,00	100.0%
<b>Porcentaje de superficie determinada situada en zonas RAMSAR</b>		0,00	0.0%
<b>Porcentaje de superficie determinada en zonas vulnerables a la contaminación por nitratos</b>		0,00	0.0%
<b>Mayor pendiente media</b>		3,00	27.35%
<b>Porcentaje de superficie determinada en Red Natura 2000</b>		4,00	100.0%



**DETALLE CRITERIOS DE SELECCIÓN****10.1.12 Agricultura de montaña con orientación ecológica en olivar****PUNTOS:** 14,00**Solicitantes de la medida 11, específica para la conversión o mantenimiento en agricultura ecológica****PUNTOS:** 3,00 S**Porcentaje de superficie determinada en zonas con limitaciones naturales u otras limitaciones específicas ubicadas en las zonas de montaña****PUNTOS:** 4,00 100.0%

<u>REF.</u>	<u>REFERENCIA SIGPAC</u>	<u>CULTIVO DESCRIPCIÓN CULTIVO</u>	<u>S/R</u>	<u>SUP. COMPROM.</u> <u>(ha)</u>	<u>SUP. CUMPLE</u> <u>(ha)</u>
2673940	14-047-009-00162-001	101000 OLIVAR-SIN VARIEDAD	S	0,80	0,80
2673943	14-047-023-00059-002	101000 OLIVAR-SIN VARIEDAD	S	0,53	0,53
2673944	14-047-023-00066-003	101000 OLIVAR-SIN VARIEDAD	S	0,09	0,09
2673941	14-047-023-00179-001	101000 OLIVAR-SIN VARIEDAD	S	1,65	1,65
2673942	14-047-023-00180-002	101000 OLIVAR-SIN VARIEDAD	S	1,34	1,34

**Porcentaje de superficie determinada situada en zonas RAMSAR****PUNTOS:** 0,00 0.0%

<u>REF.</u>	<u>REFERENCIA SIGPAC</u>	<u>CULTIVO DESCRIPCIÓN CULTIVO</u>	<u>S/R</u>	<u>SUP. COMPROM.</u> <u>(ha)</u>	<u>SUP. CUMPLE</u> <u>(ha)</u>
2673940	14-047-009-00162-001	101000 OLIVAR-SIN VARIEDAD	S	0,80	0,00
2673943	14-047-023-00059-002	101000 OLIVAR-SIN VARIEDAD	S	0,53	0,00
2673944	14-047-023-00066-003	101000 OLIVAR-SIN VARIEDAD	S	0,09	0,00
2673941	14-047-023-00179-001	101000 OLIVAR-SIN VARIEDAD	S	1,65	0,00
2673942	14-047-023-00180-002	101000 OLIVAR-SIN VARIEDAD	S	1,34	0,00

**Porcentaje de superficie determinada en zonas vulnerables a la contaminación por nitratos****PUNTOS:** 0,00 0.0%

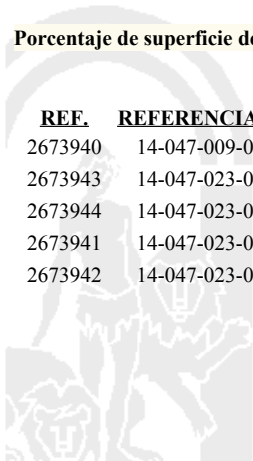
<u>REF.</u>	<u>REFERENCIA SIGPAC</u>	<u>CULTIVO DESCRIPCIÓN CULTIVO</u>	<u>S/R</u>	<u>SUP. COMPROM.</u> <u>(ha)</u>	<u>SUP. CUMPLE</u> <u>(ha)</u>
2673940	14-047-009-00162-001	101000 OLIVAR-SIN VARIEDAD	S	0,80	0,00
2673943	14-047-023-00059-002	101000 OLIVAR-SIN VARIEDAD	S	0,53	0,00
2673944	14-047-023-00066-003	101000 OLIVAR-SIN VARIEDAD	S	0,09	0,00
2673941	14-047-023-00179-001	101000 OLIVAR-SIN VARIEDAD	S	1,65	0,00
2673942	14-047-023-00180-002	101000 OLIVAR-SIN VARIEDAD	S	1,34	0,00

**Mayor pendiente media****PUNTOS:** 3,00 27.35%

<u>REF.</u>	<u>REFERENCIA SIGPAC</u>	<u>CULTIVO DESCRIPCIÓN CULTIVO</u>	<u>S/R</u>	<u>PENDIENTE MEDIA (%)</u>	<u>SUP. COMPROM.</u> <u>(ha)</u>
2673940	14-047-009-00162-001	101000 OLIVAR-SIN VARIEDAD	S	37,89	0,80
2673943	14-047-023-00059-002	101000 OLIVAR-SIN VARIEDAD	S	27,82	0,53
2673944	14-047-023-00066-003	101000 OLIVAR-SIN VARIEDAD	S	33,33	0,09
2673941	14-047-023-00179-001	101000 OLIVAR-SIN VARIEDAD	S	23,99	1,65
2673942	14-047-023-00180-002	101000 OLIVAR-SIN VARIEDAD	S	24,62	1,34

**Porcentaje de superficie determinada en Red Natura 2000****PUNTOS:** 4,00 100.0%

<u>REF.</u>	<u>REFERENCIA SIGPAC</u>	<u>CULTIVO DESCRIPCIÓN CULTIVO</u>	<u>S/R</u>	<u>SUP. COMPROM.</u> <u>(ha)</u>	<u>SUP. CUMPLE</u> <u>(ha)</u>
2673940	14-047-009-00162-001	101000 OLIVAR-SIN VARIEDAD	S	0,80	0,80
2673943	14-047-023-00059-002	101000 OLIVAR-SIN VARIEDAD	S	0,53	0,53
2673944	14-047-023-00066-003	101000 OLIVAR-SIN VARIEDAD	S	0,09	0,09
2673941	14-047-023-00179-001	101000 OLIVAR-SIN VARIEDAD	S	1,65	1,65
2673942	14-047-023-00180-002	101000 OLIVAR-SIN VARIEDAD	S	1,34	1,34



<u>APELLIDOS Y NOMBRE / RAZÓN SOCIAL</u>		<u>NIF</u>	<u>EXPEDIENTE</u>	<u>SUP. COMPROMETIDA</u>				
				<u>(ha)</u>				
BARRIOS BECERRA MANUELA		30498027G	3038956	5.2				
<b>RESOLUCIÓN</b>								
<b>ADMITIDO</b>								
<b>IMPORTE POR ANUALIDAD</b>								
		<b>2015</b>	<b>2016</b>	<b>2017</b>	<b>2018</b>	<b>2019</b>		
<b>IMPORTE MÁXIMO SUBVENCIONABLE</b>		593,53 €	593,53 €	593,53 €	593,53 €	593,53 €		
<b>IMPORTE MEDIO DE TRANSFERENCIA (€/ha)</b>		114,14 €	114,14 €	114,14 €	114,14 €	114,14 €		
<b>RECINTOS COMPROMETIDOS</b>								
<u>REF.</u>	<u>REFERENCIA SIGPAC</u>	<u>CULTIVO</u>	<u>DESCRIPCIÓN CULTIVO</u>	<u>PEND. MEDIA</u>	<u>SUP. DEC. ADMIN.</u>	<u>SUP. CERT.</u>	<u>SUP. CAMPO</u>	<u>SUP. COMPROM.</u>
				<u>S/R</u>	<u>(%)</u>	<u>(ha)</u>	<u>(ha)</u>	<u>(ha)</u>
2640376	14-047-010-00029-002	101000	OLIVAR-SIN VARIEDAD	S	50,05	0,77	0,77	0,77
2640377	14-047-023-00067-004	101000	OLIVAR-SIN VARIEDAD	S	27,70	4,06	4,06	4,06
2640379	14-047-023-00067-003	101000	OLIVAR-SIN VARIEDAD	S	40,75	0,21	0,21	0,21
2640380	14-047-023-00073-001	101000	OLIVAR-SIN VARIEDAD	S	46,13	0,16	0,16	0,16

**INCIDENCIAS****INCIDENCIA DESCRIPCIÓN**

80405 Cultivo, variedad, regimen y/o uso del recinto SIGPAC no compatible con la operación (anexo III.I, Orden 26 mayo 2015)  
Ref:2640378 Recinto:14-047-023-00067-005 Cultivo:101000 OLIVAR-SIN VARIEDAD Secano Uso:FY

**RESUMEN CRITERIOS DE SELECCIÓN**

<b>10.1.12 Agricultura de montaña con orientación ecológica en olivar</b>	<b>PUNTOS: 14,00</b>	
	<b>PUNTOS</b>	
Solicitantes de la medida 11, específica para la conversión o mantenimiento en agricultura ecológica	3,00	S
Porcentaje de superficie determinada en zonas con limitaciones naturales u otras limitaciones específicas ubicadas en las zonas de montaña	4,00	100.0%
Porcentaje de superficie determinada situada en zonas RAMSAR	0,00	0.0%
Porcentaje de superficie determinada en zonas vulnerables a la contaminación por nitratos	0,00	0.0%
Mayor pendiente media	3,00	32.1%
Porcentaje de superficie determinada en Red Natura 2000	4,00	100.0%



**DETALLE CRITERIOS DE SELECCIÓN****10.1.12 Agricultura de montaña con orientación ecológica en olivar****PUNTOS:** 14,00**Solicitantes de la medida 11, específica para la conversión o mantenimiento en agricultura ecológica****PUNTOS:** 3,00 S**Porcentaje de superficie determinada en zonas con limitaciones naturales u otras limitaciones específicas ubicadas en las zonas de montaña****PUNTOS:** 4,00 100.0%

<u>REF.</u>	<u>REFERENCIA SIGPAC</u>	<u>CULTIVO DESCRIPCIÓN CULTIVO</u>	<u>S/R</u>	<u>SUP. COMPROM.</u> <u>(ha)</u>	<u>SUP. CUMPLE</u> <u>(ha)</u>
2640376	14-047-010-00029-002	101000 OLIVAR-SIN VARIEDAD	S	0,77	0,77
2640379	14-047-023-00067-003	101000 OLIVAR-SIN VARIEDAD	S	0,21	0,21
2640377	14-047-023-00067-004	101000 OLIVAR-SIN VARIEDAD	S	4,06	4,06
2640380	14-047-023-00073-001	101000 OLIVAR-SIN VARIEDAD	S	0,16	0,16

**Porcentaje de superficie determinada situada en zonas RAMSAR****PUNTOS:** 0,00 0.0%

<u>REF.</u>	<u>REFERENCIA SIGPAC</u>	<u>CULTIVO DESCRIPCIÓN CULTIVO</u>	<u>S/R</u>	<u>SUP. COMPROM.</u> <u>(ha)</u>	<u>SUP. CUMPLE</u> <u>(ha)</u>
2640376	14-047-010-00029-002	101000 OLIVAR-SIN VARIEDAD	S	0,77	0,00
2640379	14-047-023-00067-003	101000 OLIVAR-SIN VARIEDAD	S	0,21	0,00
2640377	14-047-023-00067-004	101000 OLIVAR-SIN VARIEDAD	S	4,06	0,00
2640380	14-047-023-00073-001	101000 OLIVAR-SIN VARIEDAD	S	0,16	0,00

**Porcentaje de superficie determinada en zonas vulnerables a la contaminación por nitratos****PUNTOS:** 0,00 0.0%

<u>REF.</u>	<u>REFERENCIA SIGPAC</u>	<u>CULTIVO DESCRIPCIÓN CULTIVO</u>	<u>S/R</u>	<u>SUP. COMPROM.</u> <u>(ha)</u>	<u>SUP. CUMPLE</u> <u>(ha)</u>
2640376	14-047-010-00029-002	101000 OLIVAR-SIN VARIEDAD	S	0,77	0,00
2640379	14-047-023-00067-003	101000 OLIVAR-SIN VARIEDAD	S	0,21	0,00
2640377	14-047-023-00067-004	101000 OLIVAR-SIN VARIEDAD	S	4,06	0,00
2640380	14-047-023-00073-001	101000 OLIVAR-SIN VARIEDAD	S	0,16	0,00

**Mayor pendiente media****PUNTOS:** 3,00 32.1%

<u>REF.</u>	<u>REFERENCIA SIGPAC</u>	<u>CULTIVO DESCRIPCIÓN CULTIVO</u>	<u>S/R</u>	<u>PENDIENTE MEDIA (%)</u>	<u>SUP. COMPROM.</u> <u>(ha)</u>
2640376	14-047-010-00029-002	101000 OLIVAR-SIN VARIEDAD	S	50,05	0,77
2640379	14-047-023-00067-003	101000 OLIVAR-SIN VARIEDAD	S	40,75	0,21
2640377	14-047-023-00067-004	101000 OLIVAR-SIN VARIEDAD	S	27,70	4,06
2640380	14-047-023-00073-001	101000 OLIVAR-SIN VARIEDAD	S	46,13	0,16

**Porcentaje de superficie determinada en Red Natura 2000****PUNTOS:** 4,00 100.0%

<u>REF.</u>	<u>REFERENCIA SIGPAC</u>	<u>CULTIVO DESCRIPCIÓN CULTIVO</u>	<u>S/R</u>	<u>SUP. COMPROM.</u> <u>(ha)</u>	<u>SUP. CUMPLE</u> <u>(ha)</u>
2640376	14-047-010-00029-002	101000 OLIVAR-SIN VARIEDAD	S	0,77	0,77
2640379	14-047-023-00067-003	101000 OLIVAR-SIN VARIEDAD	S	0,21	0,21
2640377	14-047-023-00067-004	101000 OLIVAR-SIN VARIEDAD	S	4,06	4,06
2640380	14-047-023-00073-001	101000 OLIVAR-SIN VARIEDAD	S	0,16	0,16



<u>APELLIDOS Y NOMBRE / RAZÓN SOCIAL</u>		<u>NIF</u>	<u>EXPEDIENTE</u>	<u>SUP. COMPROMETIDA</u>				
				<u>(ha)</u>				
BARRIOS ESCRIBANO GABRIEL		30456639Q	3043496	9.46				
<b>RESOLUCIÓN</b>								
<b>ADMITIDO</b>								
<b>IMPORTE POR ANUALIDAD</b>								
		<b>2015</b>	<b>2016</b>	<b>2017</b>	<b>2018</b>	<b>2019</b>		
<b>IMPORTE MÁXIMO SUBVENCIONABLE</b>		1.079,76 €	1.079,76 €	1.079,76 €	1.079,76 €	1.079,76 €		
<b>IMPORTE MEDIO DE TRANSFERENCIA (€/ha)</b>		114,14 €	114,14 €	114,14 €	114,14 €	114,14 €		
<b>RECINTOS COMPROMETIDOS</b>								
<u>REF.</u>	<u>REFERENCIA SIGPAC</u>	<u>CULTIVO</u>	<u>DESCRIPCIÓN CULTIVO</u>	<u>PEND. MEDIA</u>	<u>SUP. DEC. ADMIN.</u>	<u>SUP. CERT.</u>	<u>SUP. CAMPO</u>	<u>SUP. COMPROM.</u>
				<u>S/R</u>	<u>(%)</u>	<u>(ha)</u>	<u>(ha)</u>	<u>(ha)</u>
2666902	14-047-009-00191-006	101000	OLIVAR-SIN VARIEDAD	S	61,57	0,04	0,04	0,04
2666903	14-047-009-00272-001	101000	OLIVAR-SIN VARIEDAD	S	51,57	0,40	0,40	0,40
2666904	14-047-009-00269-019	101000	OLIVAR-SIN VARIEDAD	S	29,31	0,67	0,67	0,67
2666905	14-047-009-00269-007	101000	OLIVAR-SIN VARIEDAD	S	34,02	1,32	1,32	1,32
2666906	14-047-009-00269-002	101000	OLIVAR-SIN VARIEDAD	S	45,06	4,57	4,57	4,57
2666907	14-047-009-00191-004	101000	OLIVAR-SIN VARIEDAD	S	48,58	0,34	0,34	0,34
2666908	14-047-009-00191-005	101000	OLIVAR-SIN VARIEDAD	S	54,06	2,12	2,12	2,12

**RESUMEN CRITERIOS DE SELECCIÓN**

<b>10.1.12 Agricultura de montaña con orientación ecológica en olivar</b>		<b>PUNTOS: 13,75</b>	
		<b>PUNTOS</b>	
<b>Solicitantes de la medida 11, específica para la conversión o mantenimiento en agricultura ecológica</b>		3,00	S
<b>Porcentaje de superficie determinada en zonas con limitaciones naturales u otras limitaciones específicas ubicadas en las zonas de montaña</b>		4,00	100.0%
<b>Porcentaje de superficie determinada situada en zonas RAMSAR</b>		0,00	0.0%
<b>Porcentaje de superficie determinada en zonas vulnerables a la contaminación por nitratos</b>		0,00	0.0%
<b>Mayor pendiente media</b>		3,00	44.89%
<b>Porcentaje de superficie determinada en Red Natura 2000</b>		3,75	74.74%



**DETALLE CRITERIOS DE SELECCIÓN****10.1.12 Agricultura de montaña con orientación ecológica en olivar****PUNTOS:** 13,75**Solicitantes de la medida 11, específica para la conversión o mantenimiento en agricultura ecológica****PUNTOS:** 3,00 S**Porcentaje de superficie determinada en zonas con limitaciones naturales u otras limitaciones específicas ubicadas en las zonas de montaña****PUNTOS:** 4,00 100.0%

<u>REF.</u>	<u>REFERENCIA SIGPAC</u>	<u>CULTIVO DESCRIPCIÓN CULTIVO</u>	<u>S/R</u>	<u>SUP. COMPROM. (ha)</u>	<u>SUP. CUMPLE (ha)</u>
2666907	14-047-009-00191-004	101000 OLIVAR-SIN VARIEDAD	S	0,34	0,34
2666908	14-047-009-00191-005	101000 OLIVAR-SIN VARIEDAD	S	2,12	2,12
2666902	14-047-009-00191-006	101000 OLIVAR-SIN VARIEDAD	S	0,04	0,04
2666906	14-047-009-00269-002	101000 OLIVAR-SIN VARIEDAD	S	4,57	4,57
2666905	14-047-009-00269-007	101000 OLIVAR-SIN VARIEDAD	S	1,32	1,32
2666904	14-047-009-00269-019	101000 OLIVAR-SIN VARIEDAD	S	0,67	0,67
2666903	14-047-009-00272-001	101000 OLIVAR-SIN VARIEDAD	S	0,40	0,40

**Porcentaje de superficie determinada situada en zonas RAMSAR****PUNTOS:** 0,00 0.0%

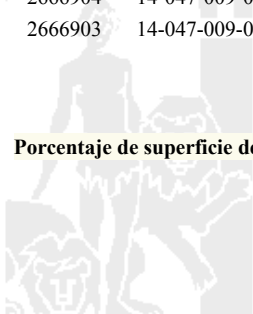
<u>REF.</u>	<u>REFERENCIA SIGPAC</u>	<u>CULTIVO DESCRIPCIÓN CULTIVO</u>	<u>S/R</u>	<u>SUP. COMPROM. (ha)</u>	<u>SUP. CUMPLE (ha)</u>
2666907	14-047-009-00191-004	101000 OLIVAR-SIN VARIEDAD	S	0,34	0,00
2666908	14-047-009-00191-005	101000 OLIVAR-SIN VARIEDAD	S	2,12	0,00
2666902	14-047-009-00191-006	101000 OLIVAR-SIN VARIEDAD	S	0,04	0,00
2666906	14-047-009-00269-002	101000 OLIVAR-SIN VARIEDAD	S	4,57	0,00
2666905	14-047-009-00269-007	101000 OLIVAR-SIN VARIEDAD	S	1,32	0,00
2666904	14-047-009-00269-019	101000 OLIVAR-SIN VARIEDAD	S	0,67	0,00
2666903	14-047-009-00272-001	101000 OLIVAR-SIN VARIEDAD	S	0,40	0,00

**Porcentaje de superficie determinada en zonas vulnerables a la contaminación por nitratos****PUNTOS:** 0,00 0.0%

<u>REF.</u>	<u>REFERENCIA SIGPAC</u>	<u>CULTIVO DESCRIPCIÓN CULTIVO</u>	<u>S/R</u>	<u>SUP. COMPROM. (ha)</u>	<u>SUP. CUMPLE (ha)</u>
2666907	14-047-009-00191-004	101000 OLIVAR-SIN VARIEDAD	S	0,34	0,00
2666908	14-047-009-00191-005	101000 OLIVAR-SIN VARIEDAD	S	2,12	0,00
2666902	14-047-009-00191-006	101000 OLIVAR-SIN VARIEDAD	S	0,04	0,00
2666906	14-047-009-00269-002	101000 OLIVAR-SIN VARIEDAD	S	4,57	0,00
2666905	14-047-009-00269-007	101000 OLIVAR-SIN VARIEDAD	S	1,32	0,00
2666904	14-047-009-00269-019	101000 OLIVAR-SIN VARIEDAD	S	0,67	0,00
2666903	14-047-009-00272-001	101000 OLIVAR-SIN VARIEDAD	S	0,40	0,00

**Mayor pendiente media****PUNTOS:** 3,00 44.89%

<u>REF.</u>	<u>REFERENCIA SIGPAC</u>	<u>CULTIVO DESCRIPCIÓN CULTIVO</u>	<u>S/R</u>	<u>PENDIENTE MEDIA (%)</u>	<u>SUP. COMPROM. (ha)</u>
2666907	14-047-009-00191-004	101000 OLIVAR-SIN VARIEDAD	S	48,58	0,34
2666908	14-047-009-00191-005	101000 OLIVAR-SIN VARIEDAD	S	54,06	2,12
2666902	14-047-009-00191-006	101000 OLIVAR-SIN VARIEDAD	S	61,57	0,04
2666906	14-047-009-00269-002	101000 OLIVAR-SIN VARIEDAD	S	45,06	4,57
2666905	14-047-009-00269-007	101000 OLIVAR-SIN VARIEDAD	S	34,02	1,32
2666904	14-047-009-00269-019	101000 OLIVAR-SIN VARIEDAD	S	29,31	0,67
2666903	14-047-009-00272-001	101000 OLIVAR-SIN VARIEDAD	S	51,57	0,40

**Porcentaje de superficie determinada en Red Natura 2000****PUNTOS:** 3,75 74.74%

<b>REF.</b>	<b>REFERENCIA SIGPAC</b>	<b>CULTIVO</b>	<b>DESCRIPCIÓN CULTIVO</b>	<b>S/R</b>	<b>SUP. COMPROM.</b> <b>(ha)</b>	<b>SUP. CUMPLE</b> <b>(ha)</b>
2666907	14-047-009-00191-004	101000	OLIVAR-SIN VARIEDAD	S	0,34	0,34
2666908	14-047-009-00191-005	101000	OLIVAR-SIN VARIEDAD	S	2,12	2,12
2666902	14-047-009-00191-006	101000	OLIVAR-SIN VARIEDAD	S	0,04	0,04
2666906	14-047-009-00269-002	101000	OLIVAR-SIN VARIEDAD	S	4,57	4,57
2666905	14-047-009-00269-007	101000	OLIVAR-SIN VARIEDAD	S	1,32	0,00
2666904	14-047-009-00269-019	101000	OLIVAR-SIN VARIEDAD	S	0,67	0,00
2666903	14-047-009-00272-001	101000	OLIVAR-SIN VARIEDAD	S	0,40	0,00





				<b>SUP. COMPROMETIDA</b>					
<b>APELLIDOS Y NOMBRE / RAZÓN SOCIAL</b>				<b>NIF</b>	<b>EXPEDIENTE</b>	<b>(ha)</b>			
BARRIOS ESCRIBANO JOSE				30512028K	3042092	4.57			
<b>RESOLUCIÓN</b>									
<b>ADMITIDO</b>									
<b>IMPORTES POR ANUALIDAD</b>									
				<b>2015</b>	<b>2016</b>	<b>2017</b>	<b>2018</b>	<b>2019</b>	
<b>IMPORTE MÁXIMO SUBVENCIONABLE</b>				521,62 €	521,62 €	521,62 €	521,62 €	521,62 €	
<b>IMPORTE MEDIO DE TRANSFERENCIA (€/ha)</b>				114,14 €	114,14 €	114,14 €	114,14 €	114,14 €	
<b>RECINTOS COMPROMETIDOS</b>									
<b>REF.</b>	<b>REFERENCIA SIGPAC</b>	<b>CULTIVO</b>	<b>DESCRIPCIÓN CULTIVO</b>	<b>S/R</b>	<b>PEND. MEDIA (%)</b>	<b>SUP. DEC. ADMIN. (ha)</b>	<b>SUP. CERT. (ha)</b>	<b>SUP. CAMPO (ha)</b>	<b>SUP. COMPROM. (ha)</b>
2655450	14-047-001-00002-002	101000	OLIVAR-SIN VARIEDAD	S	31,63	0,91	0,91		0,91
2655452	14-047-003-00052-002	101000	OLIVAR-SIN VARIEDAD	S	20,66	0,73	0,73		0,73
2655453	14-047-002-00202-001	101000	OLIVAR-SIN VARIEDAD	S	31,58	0,10	0,10		0,10
2655455	14-047-008-00049-002	101000	OLIVAR-SIN VARIEDAD	S	45,80	0,03	0,03		0,03
2655456	14-047-008-00039-002	101000	OLIVAR-SIN VARIEDAD	S	32,55	0,11	0,11		0,11
2655457	14-047-009-00199-001	101000	OLIVAR-SIN VARIEDAD	S	47,04	0,56	0,56		0,56
2655458	14-047-009-00194-003	101000	OLIVAR-SIN VARIEDAD	S	31,51	0,19	0,19		0,19
2655459	14-047-009-00194-004	101000	OLIVAR-SIN VARIEDAD	S	34,43	0,13	0,13		0,13
2655460	14-047-008-00049-006	101000	OLIVAR-SIN VARIEDAD	S	37,46	0,68	0,68		0,68
2655461	14-047-008-00049-007	101000	OLIVAR-SIN VARIEDAD	S	58,31	0,04	0,04		0,04
2655462	14-047-008-00049-003	101000	OLIVAR-SIN VARIEDAD	S	53,22	0,61	0,61		0,61
2655463	14-047-008-00049-004	101000	OLIVAR-SIN VARIEDAD	S	43,63	0,09	0,09		0,09
2655464	14-047-008-00049-009	101000	OLIVAR-SIN VARIEDAD	S	55,34	0,37	0,37		0,37
2655465	14-047-008-00049-011	101000	OLIVAR-SIN VARIEDAD	S	53,37	0,02	0,02		0,02

**RESUMEN CRITERIOS DE SELECCIÓN**

<b>10.1.12 Agricultura de montaña con orientación ecológica en olivar</b>		<b>PUNTOS: 13,58</b>	
<b>Solicitantes de la medida 11, específica para la conversión o mantenimiento en agricultura ecológica</b>		<b>PUNTOS</b>	
		3,00	S
<b>Porcentaje de superficie determinada en zonas con limitaciones naturales u otras limitaciones específicas ubicadas en las zonas de montaña</b>		4,00	100.0%
<b>Porcentaje de superficie determinada situada en zonas RAMSAR</b>		0,00	0.0%
<b>Porcentaje de superficie determinada en zonas vulnerables a la contaminación por nitratos</b>		0,00	0.0%
<b>Mayor pendiente media</b>		3,00	38.19%
<b>Porcentaje de superficie determinada en Red Natura 2000</b>		3,58	57.77%



**DETALLE CRITERIOS DE SELECCIÓN****10.1.12 Agricultura de montaña con orientación ecológica en olivar****PUNTOS:** 13,58**Solicitantes de la medida 11, específica para la conversión o mantenimiento en agricultura ecológica****PUNTOS:** 3,00 S**Porcentaje de superficie determinada en zonas con limitaciones naturales u otras limitaciones específicas ubicadas en las zonas de montaña****PUNTOS:** 4,00 100.0%

<u>REF.</u>	<u>REFERENCIA SIGPAC</u>	<u>CULTIVO DESCRIPCIÓN CULTIVO</u>	<u>S/R</u>	<u>SUP. COMPROM.</u> <u>(ha)</u>	<u>SUP. CUMPLE</u> <u>(ha)</u>
2655450	14-047-001-00002-002	101000 OLIVAR-SIN VARIEDAD	S	0,91	0,91
2655453	14-047-002-00202-001	101000 OLIVAR-SIN VARIEDAD	S	0,10	0,10
2655452	14-047-003-00052-002	101000 OLIVAR-SIN VARIEDAD	S	0,73	0,73
2655456	14-047-008-00039-002	101000 OLIVAR-SIN VARIEDAD	S	0,11	0,11
2655455	14-047-008-00049-002	101000 OLIVAR-SIN VARIEDAD	S	0,03	0,03
2655462	14-047-008-00049-003	101000 OLIVAR-SIN VARIEDAD	S	0,61	0,61
2655463	14-047-008-00049-004	101000 OLIVAR-SIN VARIEDAD	S	0,09	0,09
2655460	14-047-008-00049-006	101000 OLIVAR-SIN VARIEDAD	S	0,68	0,68
2655461	14-047-008-00049-007	101000 OLIVAR-SIN VARIEDAD	S	0,04	0,04
2655464	14-047-008-00049-009	101000 OLIVAR-SIN VARIEDAD	S	0,37	0,37
2655465	14-047-008-00049-011	101000 OLIVAR-SIN VARIEDAD	S	0,02	0,02
2655458	14-047-009-00194-003	101000 OLIVAR-SIN VARIEDAD	S	0,19	0,19
2655459	14-047-009-00194-004	101000 OLIVAR-SIN VARIEDAD	S	0,13	0,13
2655457	14-047-009-00199-001	101000 OLIVAR-SIN VARIEDAD	S	0,56	0,56

**Porcentaje de superficie determinada situada en zonas RAMSAR****PUNTOS:** 0,00 0.0%

<u>REF.</u>	<u>REFERENCIA SIGPAC</u>	<u>CULTIVO DESCRIPCIÓN CULTIVO</u>	<u>S/R</u>	<u>SUP. COMPROM.</u> <u>(ha)</u>	<u>SUP. CUMPLE</u> <u>(ha)</u>
2655450	14-047-001-00002-002	101000 OLIVAR-SIN VARIEDAD	S	0,91	0,00
2655453	14-047-002-00202-001	101000 OLIVAR-SIN VARIEDAD	S	0,10	0,00
2655452	14-047-003-00052-002	101000 OLIVAR-SIN VARIEDAD	S	0,73	0,00
2655456	14-047-008-00039-002	101000 OLIVAR-SIN VARIEDAD	S	0,11	0,00
2655455	14-047-008-00049-002	101000 OLIVAR-SIN VARIEDAD	S	0,03	0,00
2655462	14-047-008-00049-003	101000 OLIVAR-SIN VARIEDAD	S	0,61	0,00
2655463	14-047-008-00049-004	101000 OLIVAR-SIN VARIEDAD	S	0,09	0,00
2655460	14-047-008-00049-006	101000 OLIVAR-SIN VARIEDAD	S	0,68	0,00
2655461	14-047-008-00049-007	101000 OLIVAR-SIN VARIEDAD	S	0,04	0,00
2655464	14-047-008-00049-009	101000 OLIVAR-SIN VARIEDAD	S	0,37	0,00
2655465	14-047-008-00049-011	101000 OLIVAR-SIN VARIEDAD	S	0,02	0,00
2655458	14-047-009-00194-003	101000 OLIVAR-SIN VARIEDAD	S	0,19	0,00
2655459	14-047-009-00194-004	101000 OLIVAR-SIN VARIEDAD	S	0,13	0,00
2655457	14-047-009-00199-001	101000 OLIVAR-SIN VARIEDAD	S	0,56	0,00

**Porcentaje de superficie determinada en zonas vulnerables a la contaminación por nitratos****PUNTOS:** 0,00 0.0%

<u>REF.</u>	<u>REFERENCIA SIGPAC</u>	<u>CULTIVO DESCRIPCIÓN CULTIVO</u>	<u>S/R</u>	<u>SUP. COMPROM.</u> <u>(ha)</u>	<u>SUP. CUMPLE</u> <u>(ha)</u>
2655450	14-047-001-00002-002	101000 OLIVAR-SIN VARIEDAD	S	0,91	0,00
2655453	14-047-002-00202-001	101000 OLIVAR-SIN VARIEDAD	S	0,10	0,00
2655452	14-047-003-00052-002	101000 OLIVAR-SIN VARIEDAD	S	0,73	0,00
2655456	14-047-008-00039-002	101000 OLIVAR-SIN VARIEDAD	S	0,11	0,00
2655455	14-047-008-00049-002	101000 OLIVAR-SIN VARIEDAD	S	0,03	0,00
2655462	14-047-008-00049-003	101000 OLIVAR-SIN VARIEDAD	S	0,61	0,00
2655463	14-047-008-00049-004	101000 OLIVAR-SIN VARIEDAD	S	0,09	0,00
2655460	14-047-008-00049-006	101000 OLIVAR-SIN VARIEDAD	S	0,68	0,00
2655461	14-047-008-00049-007	101000 OLIVAR-SIN VARIEDAD	S	0,04	0,00
2655464	14-047-008-00049-009	101000 OLIVAR-SIN VARIEDAD	S	0,37	0,00
2655465	14-047-008-00049-011	101000 OLIVAR-SIN VARIEDAD	S	0,02	0,00

<u>REF.</u>	<u>REFERENCIA SIGPAC</u>	<u>CULTIVO</u>	<u>DESCRIPCIÓN CULTIVO</u>	<u>S/R</u>	<u>SUP.</u> <u>COMPROM.</u> <u>(ha)</u>	<u>SUP.</u> <u>CUMPLE</u> <u>(ha)</u>
2655458	14-047-009-00194-003	101000	OLIVAR-SIN VARIEDAD	S	0,19	0,00
2655459	14-047-009-00194-004	101000	OLIVAR-SIN VARIEDAD	S	0,13	0,00
2655457	14-047-009-00199-001	101000	OLIVAR-SIN VARIEDAD	S	0,56	0,00

**Mayor pendiente media****PUNTOS:** 3,00 38.19%

<u>REF.</u>	<u>REFERENCIA SIGPAC</u>	<u>CULTIVO</u>	<u>DESCRIPCIÓN CULTIVO</u>	<u>S/R</u>	<u>PENDIENTE</u> <u>MEDIA (%)</u>	<u>SUP.</u> <u>COMPROM.</u> <u>(ha)</u>
2655450	14-047-001-00002-002	101000	OLIVAR-SIN VARIEDAD	S	31,63	0,91
2655453	14-047-002-00202-001	101000	OLIVAR-SIN VARIEDAD	S	31,58	0,10
2655452	14-047-003-00052-002	101000	OLIVAR-SIN VARIEDAD	S	20,66	0,73
2655456	14-047-008-00039-002	101000	OLIVAR-SIN VARIEDAD	S	32,55	0,11
2655455	14-047-008-00049-002	101000	OLIVAR-SIN VARIEDAD	S	45,80	0,03
2655462	14-047-008-00049-003	101000	OLIVAR-SIN VARIEDAD	S	53,22	0,61
2655463	14-047-008-00049-004	101000	OLIVAR-SIN VARIEDAD	S	43,63	0,09
2655460	14-047-008-00049-006	101000	OLIVAR-SIN VARIEDAD	S	37,46	0,68
2655461	14-047-008-00049-007	101000	OLIVAR-SIN VARIEDAD	S	58,31	0,04
2655464	14-047-008-00049-009	101000	OLIVAR-SIN VARIEDAD	S	55,34	0,37
2655465	14-047-008-00049-011	101000	OLIVAR-SIN VARIEDAD	S	53,37	0,02
2655458	14-047-009-00194-003	101000	OLIVAR-SIN VARIEDAD	S	31,51	0,19
2655459	14-047-009-00194-004	101000	OLIVAR-SIN VARIEDAD	S	34,43	0,13
2655457	14-047-009-00199-001	101000	OLIVAR-SIN VARIEDAD	S	47,04	0,56

**Porcentaje de superficie determinada en Red Natura 2000****PUNTOS:** 3,58 57.77%

<u>REF.</u>	<u>REFERENCIA SIGPAC</u>	<u>CULTIVO</u>	<u>DESCRIPCIÓN CULTIVO</u>	<u>S/R</u>	<u>SUP.</u> <u>COMPROM.</u> <u>(ha)</u>	<u>SUP.</u> <u>CUMPLE</u> <u>(ha)</u>
2655450	14-047-001-00002-002	101000	OLIVAR-SIN VARIEDAD	S	0,91	0,00
2655453	14-047-002-00202-001	101000	OLIVAR-SIN VARIEDAD	S	0,10	0,00
2655452	14-047-003-00052-002	101000	OLIVAR-SIN VARIEDAD	S	0,73	0,00
2655456	14-047-008-00039-002	101000	OLIVAR-SIN VARIEDAD	S	0,11	0,11
2655455	14-047-008-00049-002	101000	OLIVAR-SIN VARIEDAD	S	0,03	0,03
2655462	14-047-008-00049-003	101000	OLIVAR-SIN VARIEDAD	S	0,61	0,61
2655463	14-047-008-00049-004	101000	OLIVAR-SIN VARIEDAD	S	0,09	0,09
2655460	14-047-008-00049-006	101000	OLIVAR-SIN VARIEDAD	S	0,68	0,68
2655461	14-047-008-00049-007	101000	OLIVAR-SIN VARIEDAD	S	0,04	0,04
2655464	14-047-008-00049-009	101000	OLIVAR-SIN VARIEDAD	S	0,37	0,37
2655465	14-047-008-00049-011	101000	OLIVAR-SIN VARIEDAD	S	0,02	0,02
2655458	14-047-009-00194-003	101000	OLIVAR-SIN VARIEDAD	S	0,19	0,00
2655459	14-047-009-00194-004	101000	OLIVAR-SIN VARIEDAD	S	0,13	0,13
2655457	14-047-009-00199-001	101000	OLIVAR-SIN VARIEDAD	S	0,56	0,56



<u>APELLIDOS Y NOMBRE / RAZÓN SOCIAL</u>		<u>NIF</u>	<u>EXPEDIENTE</u>	<u>SUP. COMPROMETIDA</u>				
				<u>(ha)</u>				
BARRIOS ESCRIBANO MARIA ISABEL		30802755M	3037745	8.66				
<b>RESOLUCIÓN</b>								
<b>ADMITIDO</b>								
<b>IMPORTE POR ANUALIDAD</b>								
		<b>2015</b>	<b>2016</b>	<b>2017</b>	<b>2018</b>	<b>2019</b>		
<b>IMPORTE MÁXIMO SUBVENCIONABLE</b>		988,45 €	988,45 €	988,45 €	988,45 €	988,45 €		
<b>IMPORTE MEDIO DE TRANSFERENCIA (€/ha)</b>		114,14 €	114,14 €	114,14 €	114,14 €	114,14 €		
<b>RECINTOS COMPROMETIDOS</b>								
<u>REF.</u>	<u>REFERENCIA SIGPAC</u>	<u>CULTIVO</u>	<u>DESCRIPCIÓN CULTIVO</u>	<u>PEND. MEDIA</u>	<u>SUP. DEC. ADMIN.</u>	<u>SUP. CERT.</u>	<u>SUP. CAMPO</u>	<u>SUP. COMPROM.</u>
				<u>S/R</u>	<u>(%)</u>	<u>(ha)</u>	<u>(ha)</u>	<u>(ha)</u>
2630619	14-047-009-00076-005	101000	OLIVAR-SIN VARIEDAD	S	44,40	1,48	1,48	1,48
2630620	14-047-009-00226-003	101000	OLIVAR-SIN VARIEDAD	S	47,08	1,18	1,18	1,18
2630621	14-047-009-00226-001	101000	OLIVAR-SIN VARIEDAD	S	47,61	4,80	4,80	4,80
2630622	14-047-009-00076-009	101000	OLIVAR-SIN VARIEDAD	S	36,55	0,99	0,99	0,99
2630623	14-047-009-00226-007	101000	OLIVAR-SIN VARIEDAD	S	38,80	0,21	0,21	0,21

**RESUMEN CRITERIOS DE SELECCIÓN**

<b>10.1.12 Agricultura de montaña con orientación ecológica en olivar</b>		<b>PUNTOS: 10,00</b>	
		<b>PUNTOS</b>	
<b>Solicitantes de la medida 11, específica para la conversión o mantenimiento en agricultura ecológica</b>		3,00	S
<b>Porcentaje de superficie determinada en zonas con limitaciones naturales u otras limitaciones específicas ubicadas en las zonas de montaña</b>		4,00	100.0%
<b>Porcentaje de superficie determinada situada en zonas RAMSAR</b>		0,00	0.0%
<b>Porcentaje de superficie determinada en zonas vulnerables a la contaminación por nitratos</b>		0,00	0.0%
<b>Mayor pendiente media</b>		3,00	45.51%
<b>Porcentaje de superficie determinada en Red Natura 2000</b>		0,00	0.0%



**DETALLE CRITERIOS DE SELECCIÓN****10.1.12 Agricultura de montaña con orientación ecológica en olivar****PUNTOS:** 10,00**Solicitantes de la medida 11, específica para la conversión o mantenimiento en agricultura ecológica****PUNTOS:** 3,00 S**Porcentaje de superficie determinada en zonas con limitaciones naturales u otras limitaciones específicas ubicadas en las zonas de montaña****PUNTOS:** 4,00 100.0%

<u>REF.</u>	<u>REFERENCIA SIGPAC</u>	<u>CULTIVO DESCRIPCIÓN CULTIVO</u>	<u>S/R</u>	<u>SUP. COMPROM.</u> <u>(ha)</u>	<u>SUP. CUMPLE</u> <u>(ha)</u>
2630619	14-047-009-00076-005	101000 OLIVAR-SIN VARIEDAD	S	1,48	1,48
2630622	14-047-009-00076-009	101000 OLIVAR-SIN VARIEDAD	S	0,99	0,99
2630621	14-047-009-00226-001	101000 OLIVAR-SIN VARIEDAD	S	4,80	4,80
2630620	14-047-009-00226-003	101000 OLIVAR-SIN VARIEDAD	S	1,18	1,18
2630623	14-047-009-00226-007	101000 OLIVAR-SIN VARIEDAD	S	0,21	0,21

**Porcentaje de superficie determinada situada en zonas RAMSAR****PUNTOS:** 0,00 0.0%

<u>REF.</u>	<u>REFERENCIA SIGPAC</u>	<u>CULTIVO DESCRIPCIÓN CULTIVO</u>	<u>S/R</u>	<u>SUP. COMPROM.</u> <u>(ha)</u>	<u>SUP. CUMPLE</u> <u>(ha)</u>
2630619	14-047-009-00076-005	101000 OLIVAR-SIN VARIEDAD	S	1,48	0,00
2630622	14-047-009-00076-009	101000 OLIVAR-SIN VARIEDAD	S	0,99	0,00
2630621	14-047-009-00226-001	101000 OLIVAR-SIN VARIEDAD	S	4,80	0,00
2630620	14-047-009-00226-003	101000 OLIVAR-SIN VARIEDAD	S	1,18	0,00
2630623	14-047-009-00226-007	101000 OLIVAR-SIN VARIEDAD	S	0,21	0,00

**Porcentaje de superficie determinada en zonas vulnerables a la contaminación por nitratos****PUNTOS:** 0,00 0.0%

<u>REF.</u>	<u>REFERENCIA SIGPAC</u>	<u>CULTIVO DESCRIPCIÓN CULTIVO</u>	<u>S/R</u>	<u>SUP. COMPROM.</u> <u>(ha)</u>	<u>SUP. CUMPLE</u> <u>(ha)</u>
2630619	14-047-009-00076-005	101000 OLIVAR-SIN VARIEDAD	S	1,48	0,00
2630622	14-047-009-00076-009	101000 OLIVAR-SIN VARIEDAD	S	0,99	0,00
2630621	14-047-009-00226-001	101000 OLIVAR-SIN VARIEDAD	S	4,80	0,00
2630620	14-047-009-00226-003	101000 OLIVAR-SIN VARIEDAD	S	1,18	0,00
2630623	14-047-009-00226-007	101000 OLIVAR-SIN VARIEDAD	S	0,21	0,00

**Mayor pendiente media****PUNTOS:** 3,00 45.51%

<u>REF.</u>	<u>REFERENCIA SIGPAC</u>	<u>CULTIVO DESCRIPCIÓN CULTIVO</u>	<u>S/R</u>	<u>PENDIENTE MEDIA (%)</u>	<u>SUP. COMPROM.</u> <u>(ha)</u>
2630619	14-047-009-00076-005	101000 OLIVAR-SIN VARIEDAD	S	44,40	1,48
2630622	14-047-009-00076-009	101000 OLIVAR-SIN VARIEDAD	S	36,55	0,99
2630621	14-047-009-00226-001	101000 OLIVAR-SIN VARIEDAD	S	47,61	4,80
2630620	14-047-009-00226-003	101000 OLIVAR-SIN VARIEDAD	S	47,08	1,18
2630623	14-047-009-00226-007	101000 OLIVAR-SIN VARIEDAD	S	38,80	0,21

**Porcentaje de superficie determinada en Red Natura 2000****PUNTOS:** 0,00 0.0%

<u>REF.</u>	<u>REFERENCIA SIGPAC</u>	<u>CULTIVO DESCRIPCIÓN CULTIVO</u>	<u>S/R</u>	<u>SUP. COMPROM.</u> <u>(ha)</u>	<u>SUP. CUMPLE</u> <u>(ha)</u>
2630619	14-047-009-00076-005	101000 OLIVAR-SIN VARIEDAD	S	1,48	0,00
2630622	14-047-009-00076-009	101000 OLIVAR-SIN VARIEDAD	S	0,99	0,00
2630621	14-047-009-00226-001	101000 OLIVAR-SIN VARIEDAD	S	4,80	0,00
2630620	14-047-009-00226-003	101000 OLIVAR-SIN VARIEDAD	S	1,18	0,00
2630623	14-047-009-00226-007	101000 OLIVAR-SIN VARIEDAD	S	0,21	0,00

				<b>SUP. COMPROMETIDA</b>					
<b>APELLIDOS Y NOMBRE / RAZÓN SOCIAL</b>				<b>NIF</b>	<b>EXPEDIENTE</b>	<b>(ha)</b>			
BARRIOS REDONDO ANTONIO VICENTE				30468747A	3040844	14.38			
<b>RESOLUCIÓN</b>									
<b>ADMITIDO</b>									
<b>IMPORTE POR ANUALIDAD</b>									
				<b>2015</b>	<b>2016</b>	<b>2017</b>	<b>2018</b>	<b>2019</b>	
<b>IMPORTE MÁXIMO SUBVENCIONABLE</b>				1.641,33 €	1.641,33 €	1.641,33 €	1.641,33 €	1.641,33 €	
<b>IMPORTE MEDIO DE TRANSFERENCIA (€/ha)</b>				114,14 €	114,14 €	114,14 €	114,14 €	114,14 €	
<b>RECINTOS COMPROMETIDOS</b>									
<b>REF.</b>	<b>REFERENCIA SIGPAC</b>	<b>CULTIVO</b>	<b>DESCRIPCIÓN CULTIVO</b>	<b>S/R</b>	<b>PEND. MEDIA (%)</b>	<b>SUP. DEC. ADMIN. (ha)</b>	<b>SUP. CERT. (ha)</b>	<b>SUP. CAMPO (ha)</b>	<b>SUP. COMPROM. (ha)</b>
2648520	14-054-050-00096-001	101000	OLIVAR-SIN VARIEDAD	S	46,06	0,47	0,47		0,47
2648521	14-054-050-00128-001	101000	OLIVAR-SIN VARIEDAD	S	32,34	0,14	0,14		0,14
2648522	14-054-050-00073-004	101000	OLIVAR-SIN VARIEDAD	S	35,39	3,17	3,17		3,17
2648523	14-054-050-00097-002	101000	OLIVAR-SIN VARIEDAD	S	45,16	1,62	1,62		1,62
2648524	14-054-050-00083-002	101000	OLIVAR-SIN VARIEDAD	S	40,69	2,71	2,71		2,71
2648525	14-054-050-00090-003	101000	OLIVAR-SIN VARIEDAD	S	40,36	1,88	1,88		1,88
2648526	14-054-058-00041-001	101000	OLIVAR-SIN VARIEDAD	S	45,87	1,70	1,70		1,70
2648529	14-047-001-00021-002	101000	OLIVAR-SIN VARIEDAD	S	23,03	0,46	0,46		0,46
2648530	14-005-006-00055-014	101000	OLIVAR-SIN VARIEDAD	S	25,93	0,05	0,05		0,05
2648531	14-054-050-00085-001	101000	OLIVAR-SIN VARIEDAD	S	26,58	2,18	2,18		2,18

**RESUMEN CRITERIOS DE SELECCIÓN****10.1.12 Agricultura de montaña con orientación ecológica en olivar****PUNTOS:** 11,00

	<b>PUNTOS</b>	
<b>Solicitantes de la medida 11, específica para la conversión o mantenimiento en agricultura ecológica</b>	3,00	S
<b>Porcentaje de superficie determinada en zonas con limitaciones naturales u otras limitaciones específicas ubicadas en las zonas de montaña</b>	4,00	99.65%
<b>Porcentaje de superficie determinada situada en zonas RAMSAR</b>	0,00	0.0%
<b>Porcentaje de superficie determinada en zonas vulnerables a la contaminación por nitratos</b>	1,00	0.35%
<b>Mayor pendiente media</b>	3,00	37.93%
<b>Porcentaje de superficie determinada en Red Natura 2000</b>	0,00	0.0%



**DETALLE CRITERIOS DE SELECCIÓN****10.1.12 Agricultura de montaña con orientación ecológica en olivar****PUNTOS:** 11,00**Solicitantes de la medida 11, específica para la conversión o mantenimiento en agricultura ecológica****PUNTOS:** 3,00 S**Porcentaje de superficie determinada en zonas con limitaciones naturales u otras limitaciones específicas ubicadas en las zonas de montaña****PUNTOS:** 4,00 99.65%

<u>REF.</u>	<u>REFERENCIA SIGPAC</u>	<u>CULTIVO DESCRIPCIÓN CULTIVO</u>	<u>S/R</u>	<u>SUP. COMPROM.</u> <u>(ha)</u>	<u>SUP. CUMPLE</u> <u>(ha)</u>
2648530	14-005-006-00055-014	101000 OLIVAR-SIN VARIEDAD	S	0,05	0,00
2648529	14-047-001-00021-002	101000 OLIVAR-SIN VARIEDAD	S	0,46	0,46
2648522	14-054-050-00073-004	101000 OLIVAR-SIN VARIEDAD	S	3,17	3,17
2648524	14-054-050-00083-002	101000 OLIVAR-SIN VARIEDAD	S	2,71	2,71
2648531	14-054-050-00085-001	101000 OLIVAR-SIN VARIEDAD	S	2,18	2,18
2648525	14-054-050-00090-003	101000 OLIVAR-SIN VARIEDAD	S	1,88	1,88
2648520	14-054-050-00096-001	101000 OLIVAR-SIN VARIEDAD	S	0,47	0,47
2648523	14-054-050-00097-002	101000 OLIVAR-SIN VARIEDAD	S	1,62	1,62
2648521	14-054-050-00128-001	101000 OLIVAR-SIN VARIEDAD	S	0,14	0,14
2648526	14-054-058-00041-001	101000 OLIVAR-SIN VARIEDAD	S	1,70	1,70

**Porcentaje de superficie determinada situada en zonas RAMSAR****PUNTOS:** 0,00 0.0%

<u>REF.</u>	<u>REFERENCIA SIGPAC</u>	<u>CULTIVO DESCRIPCIÓN CULTIVO</u>	<u>S/R</u>	<u>SUP. COMPROM.</u> <u>(ha)</u>	<u>SUP. CUMPLE</u> <u>(ha)</u>
2648530	14-005-006-00055-014	101000 OLIVAR-SIN VARIEDAD	S	0,05	0,00
2648529	14-047-001-00021-002	101000 OLIVAR-SIN VARIEDAD	S	0,46	0,00
2648522	14-054-050-00073-004	101000 OLIVAR-SIN VARIEDAD	S	3,17	0,00
2648524	14-054-050-00083-002	101000 OLIVAR-SIN VARIEDAD	S	2,71	0,00
2648531	14-054-050-00085-001	101000 OLIVAR-SIN VARIEDAD	S	2,18	0,00
2648525	14-054-050-00090-003	101000 OLIVAR-SIN VARIEDAD	S	1,88	0,00
2648520	14-054-050-00096-001	101000 OLIVAR-SIN VARIEDAD	S	0,47	0,00
2648523	14-054-050-00097-002	101000 OLIVAR-SIN VARIEDAD	S	1,62	0,00
2648521	14-054-050-00128-001	101000 OLIVAR-SIN VARIEDAD	S	0,14	0,00
2648526	14-054-058-00041-001	101000 OLIVAR-SIN VARIEDAD	S	1,70	0,00

**Porcentaje de superficie determinada en zonas vulnerables a la contaminación por nitratos****PUNTOS:** 1,00 0.35%

<u>REF.</u>	<u>REFERENCIA SIGPAC</u>	<u>CULTIVO DESCRIPCIÓN CULTIVO</u>	<u>S/R</u>	<u>SUP. COMPROM.</u> <u>(ha)</u>	<u>SUP. CUMPLE</u> <u>(ha)</u>
2648530	14-005-006-00055-014	101000 OLIVAR-SIN VARIEDAD	S	0,05	0,05
2648529	14-047-001-00021-002	101000 OLIVAR-SIN VARIEDAD	S	0,46	0,00
2648522	14-054-050-00073-004	101000 OLIVAR-SIN VARIEDAD	S	3,17	0,00
2648524	14-054-050-00083-002	101000 OLIVAR-SIN VARIEDAD	S	2,71	0,00
2648531	14-054-050-00085-001	101000 OLIVAR-SIN VARIEDAD	S	2,18	0,00
2648525	14-054-050-00090-003	101000 OLIVAR-SIN VARIEDAD	S	1,88	0,00
2648520	14-054-050-00096-001	101000 OLIVAR-SIN VARIEDAD	S	0,47	0,00
2648523	14-054-050-00097-002	101000 OLIVAR-SIN VARIEDAD	S	1,62	0,00
2648521	14-054-050-00128-001	101000 OLIVAR-SIN VARIEDAD	S	0,14	0,00
2648526	14-054-058-00041-001	101000 OLIVAR-SIN VARIEDAD	S	1,70	0,00

**Mayor pendiente media****PUNTOS:** 3,00 37.93%

<u>REF.</u>	<u>REFERENCIA SIGPAC</u>	<u>CULTIVO DESCRIPCIÓN CULTIVO</u>	<u>S/R</u>	<u>PENDIENTE MEDIA (%)</u>	<u>SUP. COMPROM.</u> <u>(ha)</u>
2648530	14-005-006-00055-014	101000 OLIVAR-SIN VARIEDAD	S	25,93	0,05
2648529	14-047-001-00021-002	101000 OLIVAR-SIN VARIEDAD	S	23,03	0,46
2648522	14-054-050-00073-004	101000 OLIVAR-SIN VARIEDAD	S	35,39	3,17

REF.	REFERENCIA SIGPAC	CULTIVO	DESCRIPCIÓN CULTIVO	S/R	PENDIENTE	SUP.
					MEDIA (%)	COMPROM.
					(ha)	(ha)
2648524	14-054-050-00083-002	101000	OLIVAR-SIN VARIEDAD	S	40,69	2,71
2648531	14-054-050-00085-001	101000	OLIVAR-SIN VARIEDAD	S	26,58	2,18
2648525	14-054-050-00090-003	101000	OLIVAR-SIN VARIEDAD	S	40,36	1,88
2648520	14-054-050-00096-001	101000	OLIVAR-SIN VARIEDAD	S	46,06	0,47
2648523	14-054-050-00097-002	101000	OLIVAR-SIN VARIEDAD	S	45,16	1,62
2648521	14-054-050-00128-001	101000	OLIVAR-SIN VARIEDAD	S	32,34	0,14
2648526	14-054-058-00041-001	101000	OLIVAR-SIN VARIEDAD	S	45,87	1,70

**Porcentaje de superficie determinada en Red Natura 2000**

PUNTOS: 0,00 0.0%

REF.	REFERENCIA SIGPAC	CULTIVO	DESCRIPCIÓN CULTIVO	S/R	SUP.	SUP.
					COMPROM.	CUMPLE
					(ha)	(ha)
2648530	14-005-006-00055-014	101000	OLIVAR-SIN VARIEDAD	S	0,05	0,00
2648529	14-047-001-00021-002	101000	OLIVAR-SIN VARIEDAD	S	0,46	0,00
2648522	14-054-050-00073-004	101000	OLIVAR-SIN VARIEDAD	S	3,17	0,00
2648524	14-054-050-00083-002	101000	OLIVAR-SIN VARIEDAD	S	2,71	0,00
2648531	14-054-050-00085-001	101000	OLIVAR-SIN VARIEDAD	S	2,18	0,00
2648525	14-054-050-00090-003	101000	OLIVAR-SIN VARIEDAD	S	1,88	0,00
2648520	14-054-050-00096-001	101000	OLIVAR-SIN VARIEDAD	S	0,47	0,00
2648523	14-054-050-00097-002	101000	OLIVAR-SIN VARIEDAD	S	1,62	0,00
2648521	14-054-050-00128-001	101000	OLIVAR-SIN VARIEDAD	S	0,14	0,00
2648526	14-054-058-00041-001	101000	OLIVAR-SIN VARIEDAD	S	1,70	0,00





<u>APELLIDOS Y NOMBRE / RAZÓN SOCIAL</u>	<u>NIF</u>	<u>EXPEDIENTE</u>	<u>SUP. COMPROMETIDA</u>		
			<u>(ha)</u>		
BARRIOS SALMERON JOSE	38400339E	3038288	8.67		
<b>RESOLUCIÓN</b>					
<b>ADMITIDO</b>					
<b>IMPORTE POR ANUALIDAD</b>					

	<u>2015</u>	<u>2016</u>	<u>2017</u>	<u>2018</u>	<u>2019</u>
<b>IMPORTE MÁXIMO SUBVENCIONABLE</b>	989,59 €	989,59 €	989,59 €	989,59 €	989,59 €
<b>IMPORTE MEDIO DE TRANSFERENCIA (€/ha)</b>	114,14 €	114,14 €	114,14 €	114,14 €	114,14 €

<u>RECINTOS COMPROMETIDOS</u>				<u>PEND. MEDIA</u>	<u>SUP. DEC. ADMIN.</u>	<u>SUP. CERT.</u>	<u>SUP. CAMPO</u>	<u>SUP. COMPROM.</u>
<u>REF.</u>	<u>REFERENCIA SIGPAC</u>	<u>CULTIVO</u>	<u>DESCRIPCIÓN CULTIVO</u>	<u>S/R</u>	<u>(%)</u>	<u>(ha)</u>	<u>(ha)</u>	<u>(ha)</u>
2632967	14-047-009-00206-001	101000	OLIVAR-SIN VARIEDAD	S	44,56	0,84	0,84	0,84
2632968	14-047-009-00236-001	101000	OLIVAR-SIN VARIEDAD	S	34,81	0,83	0,83	0,83
2632969	14-047-023-00012-009	101000	OLIVAR-SIN VARIEDAD	S	32,58	4,90	4,90	4,90
2632970	14-047-023-00013-002	101000	OLIVAR-SIN VARIEDAD	S	26,18	0,47	0,47	0,47
2632972	14-047-023-00012-012	101000	OLIVAR-SIN VARIEDAD	S	31,97	0,04	0,04	0,04
2632973	14-047-023-00042-001	101000	OLIVAR-SIN VARIEDAD	S	31,49	0,80	0,80	0,80
2632974	14-047-023-00024-001	101000	OLIVAR-SIN VARIEDAD	S	42,92	0,68	0,68	0,68
2632975	14-047-023-00013-007	101000	OLIVAR-SIN VARIEDAD	S	20,98	0,11	0,11	0,11

**INCIDENCIAS****INCIDENCIA DESCRIPCIÓN**

80403 Explotación no inscrita en SIPEA (anexo I, Orden 26 mayo 2015)  
Ref:2632971 Recinto:14-047-023-00012-015 Cultivo:101000 OLIVAR-SIN VARIEDAD Secano

**RESUMEN CRITERIOS DE SELECCIÓN**

**10.1.12 Agricultura de montaña con orientación ecológica en olivar** PUNTOS: 14,00

	<u>PUNTOS</u>	
Solicitantes de la medida 11, específica para la conversión o mantenimiento en agricultura ecológica	3,00	S
Porcentaje de superficie determinada en zonas con limitaciones naturales u otras limitaciones específicas ubicadas en las zonas de montaña	4,00	100.0%
Porcentaje de superficie determinada situada en zonas RAMSAR	0,00	0.0%
Porcentaje de superficie determinada en zonas vulnerables a la contaminación por nitratos	0,00	0.0%
Mayor pendiente media	3,00	34.17%
Porcentaje de superficie determinada en Red Natura 2000	4,00	100.0%



**DETALLE CRITERIOS DE SELECCIÓN****10.1.12 Agricultura de montaña con orientación ecológica en olivar****PUNTOS:** 14,00**Solicitantes de la medida 11, específica para la conversión o mantenimiento en agricultura ecológica****PUNTOS:** 3,00 S**Porcentaje de superficie determinada en zonas con limitaciones naturales u otras limitaciones específicas ubicadas en las zonas de montaña****PUNTOS:** 4,00 100.0%

<u>REF.</u>	<u>REFERENCIA SIGPAC</u>	<u>CULTIVO DESCRIPCIÓN CULTIVO</u>	<u>S/R</u>	<u>SUP. COMPROM.</u> <u>(ha)</u>	<u>SUP. CUMPLE</u> <u>(ha)</u>
2632967	14-047-009-00206-001	101000 OLIVAR-SIN VARIEDAD	S	0,84	0,84
2632968	14-047-009-00236-001	101000 OLIVAR-SIN VARIEDAD	S	0,83	0,83
2632969	14-047-023-00012-009	101000 OLIVAR-SIN VARIEDAD	S	4,90	4,90
2632972	14-047-023-00012-012	101000 OLIVAR-SIN VARIEDAD	S	0,04	0,04
2632970	14-047-023-00013-002	101000 OLIVAR-SIN VARIEDAD	S	0,47	0,47
2632975	14-047-023-00013-007	101000 OLIVAR-SIN VARIEDAD	S	0,11	0,11
2632974	14-047-023-00024-001	101000 OLIVAR-SIN VARIEDAD	S	0,68	0,68
2632973	14-047-023-00042-001	101000 OLIVAR-SIN VARIEDAD	S	0,80	0,80

**Porcentaje de superficie determinada situada en zonas RAMSAR****PUNTOS:** 0,00 0.0%

<u>REF.</u>	<u>REFERENCIA SIGPAC</u>	<u>CULTIVO DESCRIPCIÓN CULTIVO</u>	<u>S/R</u>	<u>SUP. COMPROM.</u> <u>(ha)</u>	<u>SUP. CUMPLE</u> <u>(ha)</u>
2632967	14-047-009-00206-001	101000 OLIVAR-SIN VARIEDAD	S	0,84	0,00
2632968	14-047-009-00236-001	101000 OLIVAR-SIN VARIEDAD	S	0,83	0,00
2632969	14-047-023-00012-009	101000 OLIVAR-SIN VARIEDAD	S	4,90	0,00
2632972	14-047-023-00012-012	101000 OLIVAR-SIN VARIEDAD	S	0,04	0,00
2632970	14-047-023-00013-002	101000 OLIVAR-SIN VARIEDAD	S	0,47	0,00
2632975	14-047-023-00013-007	101000 OLIVAR-SIN VARIEDAD	S	0,11	0,00
2632974	14-047-023-00024-001	101000 OLIVAR-SIN VARIEDAD	S	0,68	0,00
2632973	14-047-023-00042-001	101000 OLIVAR-SIN VARIEDAD	S	0,80	0,00

**Porcentaje de superficie determinada en zonas vulnerables a la contaminación por nitratos****PUNTOS:** 0,00 0.0%

<u>REF.</u>	<u>REFERENCIA SIGPAC</u>	<u>CULTIVO DESCRIPCIÓN CULTIVO</u>	<u>S/R</u>	<u>SUP. COMPROM.</u> <u>(ha)</u>	<u>SUP. CUMPLE</u> <u>(ha)</u>
2632967	14-047-009-00206-001	101000 OLIVAR-SIN VARIEDAD	S	0,84	0,00
2632968	14-047-009-00236-001	101000 OLIVAR-SIN VARIEDAD	S	0,83	0,00
2632969	14-047-023-00012-009	101000 OLIVAR-SIN VARIEDAD	S	4,90	0,00
2632972	14-047-023-00012-012	101000 OLIVAR-SIN VARIEDAD	S	0,04	0,00
2632970	14-047-023-00013-002	101000 OLIVAR-SIN VARIEDAD	S	0,47	0,00
2632975	14-047-023-00013-007	101000 OLIVAR-SIN VARIEDAD	S	0,11	0,00
2632974	14-047-023-00024-001	101000 OLIVAR-SIN VARIEDAD	S	0,68	0,00
2632973	14-047-023-00042-001	101000 OLIVAR-SIN VARIEDAD	S	0,80	0,00

**Mayor pendiente media****PUNTOS:** 3,00 34.17%

<u>REF.</u>	<u>REFERENCIA SIGPAC</u>	<u>CULTIVO DESCRIPCIÓN CULTIVO</u>	<u>S/R</u>	<u>PENDIENTE MEDIA (%)</u>	<u>SUP. COMPROM.</u> <u>(ha)</u>
2632967	14-047-009-00206-001	101000 OLIVAR-SIN VARIEDAD	S	44,56	0,84
2632968	14-047-009-00236-001	101000 OLIVAR-SIN VARIEDAD	S	34,81	0,83
2632969	14-047-023-00012-009	101000 OLIVAR-SIN VARIEDAD	S	32,58	4,90
2632972	14-047-023-00012-012	101000 OLIVAR-SIN VARIEDAD	S	31,97	0,04
2632970	14-047-023-00013-002	101000 OLIVAR-SIN VARIEDAD	S	26,18	0,47
2632975	14-047-023-00013-007	101000 OLIVAR-SIN VARIEDAD	S	20,98	0,11
2632974	14-047-023-00024-001	101000 OLIVAR-SIN VARIEDAD	S	42,92	0,68
2632973	14-047-023-00042-001	101000 OLIVAR-SIN VARIEDAD	S	31,49	0,80

**Porcentaje de superficie determinada en Red Natura 2000****PUNTOS:** 4,00 100.0%

<b>REF.</b>	<b>REFERENCIA SIGPAC</b>	<b>CULTIVO</b>	<b>DESCRIPCIÓN CULTIVO</b>	<b>S/R</b>	<b>SUP. COMPROM.</b> <b>(ha)</b>	<b>SUP. CUMPLE</b> <b>(ha)</b>
2632967	14-047-009-00206-001	101000	OLIVAR-SIN VARIEDAD	S	0,84	0,84
2632968	14-047-009-00236-001	101000	OLIVAR-SIN VARIEDAD	S	0,83	0,83
2632969	14-047-023-00012-009	101000	OLIVAR-SIN VARIEDAD	S	4,90	4,90
2632972	14-047-023-00012-012	101000	OLIVAR-SIN VARIEDAD	S	0,04	0,04
2632970	14-047-023-00013-002	101000	OLIVAR-SIN VARIEDAD	S	0,47	0,47
2632975	14-047-023-00013-007	101000	OLIVAR-SIN VARIEDAD	S	0,11	0,11
2632974	14-047-023-00024-001	101000	OLIVAR-SIN VARIEDAD	S	0,68	0,68
2632973	14-047-023-00042-001	101000	OLIVAR-SIN VARIEDAD	S	0,80	0,80



<u>APELLIDOS Y NOMBRE / RAZÓN SOCIAL</u>		<u>NIF</u>	<u>EXPEDIENTE</u>	<u>SUP. COMPROMETIDA</u>				
				<u>(ha)</u>				
BARTOLOME HERRUZO E HIJOS, SCP		J14612956	3041798	20.78				
<b>RESOLUCIÓN ADMITIDO</b>								
<b>IMPORTE POR ANUALIDAD</b>								
		<u>2015</u>	<u>2016</u>	<u>2017</u>	<u>2018</u>	<u>2019</u>		
IMPORTE MÁXIMO SUBVENCIONABLE		2.371,83 €	2.371,83 €	2.371,83 €	2.371,83 €	2.371,83 €		
IMPORTE MEDIO DE TRANSFERENCIA (€/ha)		114,14 €	114,14 €	114,14 €	114,14 €	114,14 €		
<b>RECINTOS COMPROMETIDOS</b>								
<u>REF.</u>	<u>REFERENCIA SIGPAC</u>	<u>CULTIVO</u>	<u>DESCRIPCIÓN CULTIVO</u>	<u>PEND. MEDIA</u>	<u>SUP. DEC. ADMIN.</u>	<u>SUP. CERT.</u>	<u>SUP. CAMPO</u>	<u>SUP. COMPROM.</u>
				<u>S/R</u>	<u>(%)</u>	<u>(ha)</u>	<u>(ha)</u>	<u>(ha)</u>
2378069	14-054-038-00056-006	101000	OLIVAR-SIN VARIEDAD	S	58,95	0,70	0,70	0,70
2378070	14-054-038-00056-010	101000	OLIVAR-SIN VARIEDAD	S	42,77	19,82	30,16	19,82
2378072	14-054-038-00056-019	101000	OLIVAR-SIN VARIEDAD	S	44,66	0,26	0,26	0,26

### RESUMEN CRITERIOS DE SELECCIÓN

<b>10.1.12 Agricultura de montaña con orientación ecológica en olivar</b>		<b>PUNTOS: 10,00</b>	
		<u>PUNTOS</u>	
Solicitantes de la medida 11, específica para la conversión o mantenimiento en agricultura ecológica		3,00	S
Porcentaje de superficie determinada en zonas con limitaciones naturales u otras limitaciones específicas ubicadas en las zonas de montaña		4,00	100.0%
Porcentaje de superficie determinada situada en zonas RAMSAR		0,00	0.0%
Porcentaje de superficie determinada en zonas vulnerables a la contaminación por nitratos		0,00	0.0%
Mayor pendiente media		3,00	43.34%
Porcentaje de superficie determinada en Red Natura 2000		0,00	0.0%



**DETALLE CRITERIOS DE SELECCIÓN****10.1.12 Agricultura de montaña con orientación ecológica en olivar****PUNTOS:** 10,00**Solicitantes de la medida 11, específica para la conversión o mantenimiento en agricultura ecológica****PUNTOS:** 3,00 S**Porcentaje de superficie determinada en zonas con limitaciones naturales u otras limitaciones específicas ubicadas en las zonas de montaña****PUNTOS:** 4,00 100.0%

<u>REF.</u>	<u>REFERENCIA SIGPAC</u>	<u>CULTIVO DESCRIPCIÓN CULTIVO</u>	<u>S/R</u>	<u>SUP. COMPROM.</u> <u>(ha)</u>	<u>SUP. CUMPLE</u> <u>(ha)</u>
2378069	14-054-038-00056-006	101000 OLIVAR-SIN VARIEDAD	S	0,70	0,70
2378070	14-054-038-00056-010	101000 OLIVAR-SIN VARIEDAD	S	19,82	19,82
2378072	14-054-038-00056-019	101000 OLIVAR-SIN VARIEDAD	S	0,26	0,26

**Porcentaje de superficie determinada situada en zonas RAMSAR****PUNTOS:** 0,00 0.0%

<u>REF.</u>	<u>REFERENCIA SIGPAC</u>	<u>CULTIVO DESCRIPCIÓN CULTIVO</u>	<u>S/R</u>	<u>SUP. COMPROM.</u> <u>(ha)</u>	<u>SUP. CUMPLE</u> <u>(ha)</u>
2378069	14-054-038-00056-006	101000 OLIVAR-SIN VARIEDAD	S	0,70	0,00
2378070	14-054-038-00056-010	101000 OLIVAR-SIN VARIEDAD	S	19,82	0,00
2378072	14-054-038-00056-019	101000 OLIVAR-SIN VARIEDAD	S	0,26	0,00

**Porcentaje de superficie determinada en zonas vulnerables a la contaminación por nitratos****PUNTOS:** 0,00 0.0%

<u>REF.</u>	<u>REFERENCIA SIGPAC</u>	<u>CULTIVO DESCRIPCIÓN CULTIVO</u>	<u>S/R</u>	<u>SUP. COMPROM.</u> <u>(ha)</u>	<u>SUP. CUMPLE</u> <u>(ha)</u>
2378069	14-054-038-00056-006	101000 OLIVAR-SIN VARIEDAD	S	0,70	0,00
2378070	14-054-038-00056-010	101000 OLIVAR-SIN VARIEDAD	S	19,82	0,00
2378072	14-054-038-00056-019	101000 OLIVAR-SIN VARIEDAD	S	0,26	0,00

**Mayor pendiente media****PUNTOS:** 3,00 43.34%

<u>REF.</u>	<u>REFERENCIA SIGPAC</u>	<u>CULTIVO DESCRIPCIÓN CULTIVO</u>	<u>S/R</u>	<u>PENDIENTE MEDIA (%)</u>	<u>SUP. COMPROM.</u> <u>(ha)</u>
2378069	14-054-038-00056-006	101000 OLIVAR-SIN VARIEDAD	S	58,95	0,70
2378070	14-054-038-00056-010	101000 OLIVAR-SIN VARIEDAD	S	42,77	19,82
2378072	14-054-038-00056-019	101000 OLIVAR-SIN VARIEDAD	S	44,66	0,26

**Porcentaje de superficie determinada en Red Natura 2000****PUNTOS:** 0,00 0.0%

<u>REF.</u>	<u>REFERENCIA SIGPAC</u>	<u>CULTIVO DESCRIPCIÓN CULTIVO</u>	<u>S/R</u>	<u>SUP. COMPROM.</u> <u>(ha)</u>	<u>SUP. CUMPLE</u> <u>(ha)</u>
2378069	14-054-038-00056-006	101000 OLIVAR-SIN VARIEDAD	S	0,70	0,00
2378070	14-054-038-00056-010	101000 OLIVAR-SIN VARIEDAD	S	19,82	0,00
2378072	14-054-038-00056-019	101000 OLIVAR-SIN VARIEDAD	S	0,26	0,00



<u>APELLIDOS Y NOMBRE / RAZÓN SOCIAL</u>		<u>NIF</u>	<u>EXPEDIENTE</u>	<u>SUP. COMPROMETIDA</u>					
				<u>(ha)</u>					
BAUTISTA CABRERA DEMETRIO		30171998T	3037266	71,13					
<b>RESOLUCIÓN ADMITIDO</b>									
<b>IMPORTE POR ANUALIDAD</b>									
		<u>2015</u>	<u>2016</u>	<u>2017</u>	<u>2018</u>	<u>2019</u>			
IMPORTE MÁXIMO SUBVENCIONABLE		6.697,74 €	6.697,74 €	6.697,74 €	6.697,74 €	6.697,74 €			
IMPORTE MEDIO DE TRANSFERENCIA (€/ha)		94,16 €	94,16 €	94,16 €	94,16 €	94,16 €			
<b>RECINTOS COMPROMETIDOS</b>									
<u>REF.</u>	<u>REFERENCIA SIGPAC</u>	<u>CULTIVO</u>	<u>DESCRIPCIÓN CULTIVO</u>	<u>S/R</u>	<u>PEND. MEDIA (%)</u>	<u>SUP. DEC. ADMIN. (ha)</u>	<u>SUP. CERT. (ha)</u>	<u>SUP. CAMPO (ha)</u>	<u>SUP. COMPROM. (ha)</u>
2630765	14-054-042-00064-001	101000	OLIVAR-SIN VARIEDAD	S	26,25	1,77	1,77		1,77
2630768	14-069-049-00050-008	101000	OLIVAR-SIN VARIEDAD	S	39,61	26,99	26,99		26,99
2630769	14-069-049-00049-003	101000	OLIVAR-SIN VARIEDAD	S	35,24	21,00	21,00		21,00
2630770	14-069-049-00052-003	101000	OLIVAR-SIN VARIEDAD	S	30,12	0,14	0,14		0,14
2630771	14-069-049-00052-004	101000	OLIVAR-SIN VARIEDAD	S	41,27	20,38	20,38		20,38
2630772	14-054-042-00063-002	101000	OLIVAR-SIN VARIEDAD	S	38,34	0,85	0,85		0,85

**INCIDENCIAS****INCIDENCIA DESCRIPCIÓN**

80403 Explotación no inscrita en SIPEA (anexo I, Orden 26 mayo 2015)  
 Ref:2630766 Recinto:14-069-049-00051-001 Cultivo:101000 OLIVAR-SIN VARIEDAD Secano  
 Ref:2630767 Recinto:14-069-049-00051-002 Cultivo:101000 OLIVAR-SIN VARIEDAD Secano

**RESUMEN CRITERIOS DE SELECCIÓN****10.1.12 Agricultura de montaña con orientación ecológica en olivar PUNTOS: 10,00**

	<b>PUNTOS</b>	
Solicitantes de la medida 11, específica para la conversión o mantenimiento en agricultura ecológica	3,00	S
Porcentaje de superficie determinada en zonas con limitaciones naturales u otras limitaciones específicas ubicadas en las zonas de montaña	4,00	100.0%
Porcentaje de superficie determinada situada en zonas RAMSAR	0,00	0.0%
Porcentaje de superficie determinada en zonas vulnerables a la contaminación por nitratos	0,00	0.0%
Mayor pendiente media	3,00	38.43%
Porcentaje de superficie determinada en Red Natura 2000	0,00	0.0%



**DETALLE CRITERIOS DE SELECCIÓN****10.1.12 Agricultura de montaña con orientación ecológica en olivar****PUNTOS:** 10,00**Solicitantes de la medida 11, específica para la conversión o mantenimiento en agricultura ecológica****PUNTOS:** 3,00 S**Porcentaje de superficie determinada en zonas con limitaciones naturales u otras limitaciones específicas ubicadas en las zonas de montaña****PUNTOS:** 4,00 100.0%

<u>REF.</u>	<u>REFERENCIA SIGPAC</u>	<u>CULTIVO DESCRIPCIÓN CULTIVO</u>	<u>S/R</u>	<u>SUP. COMPROM.</u> <u>(ha)</u>	<u>SUP. CUMPLE</u> <u>(ha)</u>
2630772	14-054-042-00063-002	101000 OLIVAR-SIN VARIEDAD	S	0,85	0,85
2630765	14-054-042-00064-001	101000 OLIVAR-SIN VARIEDAD	S	1,77	1,77
2630769	14-069-049-00049-003	101000 OLIVAR-SIN VARIEDAD	S	21,00	21,00
2630768	14-069-049-00050-008	101000 OLIVAR-SIN VARIEDAD	S	26,99	26,99
2630770	14-069-049-00052-003	101000 OLIVAR-SIN VARIEDAD	S	0,14	0,14
2630771	14-069-049-00052-004	101000 OLIVAR-SIN VARIEDAD	S	20,38	20,38

**Porcentaje de superficie determinada situada en zonas RAMSAR****PUNTOS:** 0,00 0.0%

<u>REF.</u>	<u>REFERENCIA SIGPAC</u>	<u>CULTIVO DESCRIPCIÓN CULTIVO</u>	<u>S/R</u>	<u>SUP. COMPROM.</u> <u>(ha)</u>	<u>SUP. CUMPLE</u> <u>(ha)</u>
2630772	14-054-042-00063-002	101000 OLIVAR-SIN VARIEDAD	S	0,85	0,00
2630765	14-054-042-00064-001	101000 OLIVAR-SIN VARIEDAD	S	1,77	0,00
2630769	14-069-049-00049-003	101000 OLIVAR-SIN VARIEDAD	S	21,00	0,00
2630768	14-069-049-00050-008	101000 OLIVAR-SIN VARIEDAD	S	26,99	0,00
2630770	14-069-049-00052-003	101000 OLIVAR-SIN VARIEDAD	S	0,14	0,00
2630771	14-069-049-00052-004	101000 OLIVAR-SIN VARIEDAD	S	20,38	0,00

**Porcentaje de superficie determinada en zonas vulnerables a la contaminación por nitratos****PUNTOS:** 0,00 0.0%

<u>REF.</u>	<u>REFERENCIA SIGPAC</u>	<u>CULTIVO DESCRIPCIÓN CULTIVO</u>	<u>S/R</u>	<u>SUP. COMPROM.</u> <u>(ha)</u>	<u>SUP. CUMPLE</u> <u>(ha)</u>
2630772	14-054-042-00063-002	101000 OLIVAR-SIN VARIEDAD	S	0,85	0,00
2630765	14-054-042-00064-001	101000 OLIVAR-SIN VARIEDAD	S	1,77	0,00
2630769	14-069-049-00049-003	101000 OLIVAR-SIN VARIEDAD	S	21,00	0,00
2630768	14-069-049-00050-008	101000 OLIVAR-SIN VARIEDAD	S	26,99	0,00
2630770	14-069-049-00052-003	101000 OLIVAR-SIN VARIEDAD	S	0,14	0,00
2630771	14-069-049-00052-004	101000 OLIVAR-SIN VARIEDAD	S	20,38	0,00

**Mayor pendiente media****PUNTOS:** 3,00 38.43%

<u>REF.</u>	<u>REFERENCIA SIGPAC</u>	<u>CULTIVO DESCRIPCIÓN CULTIVO</u>	<u>S/R</u>	<u>PENDIENTE MEDIA (%)</u>	<u>SUP. COMPROM.</u> <u>(ha)</u>
2630772	14-054-042-00063-002	101000 OLIVAR-SIN VARIEDAD	S	38,34	0,85
2630765	14-054-042-00064-001	101000 OLIVAR-SIN VARIEDAD	S	26,25	1,77
2630769	14-069-049-00049-003	101000 OLIVAR-SIN VARIEDAD	S	35,24	21,00
2630768	14-069-049-00050-008	101000 OLIVAR-SIN VARIEDAD	S	39,61	26,99
2630770	14-069-049-00052-003	101000 OLIVAR-SIN VARIEDAD	S	30,12	0,14
2630771	14-069-049-00052-004	101000 OLIVAR-SIN VARIEDAD	S	41,27	20,38

**Porcentaje de superficie determinada en Red Natura 2000****PUNTOS:** 0,00 0.0%

<u>REF.</u>	<u>REFERENCIA SIGPAC</u>	<u>CULTIVO DESCRIPCIÓN CULTIVO</u>	<u>S/R</u>	<u>SUP. COMPROM.</u> <u>(ha)</u>	<u>SUP. CUMPLE</u> <u>(ha)</u>
2630772	14-054-042-00063-002	101000 OLIVAR-SIN VARIEDAD	S	0,85	0,00
2630765	14-054-042-00064-001	101000 OLIVAR-SIN VARIEDAD	S	1,77	0,00
2630769	14-069-049-00049-003	101000 OLIVAR-SIN VARIEDAD	S	21,00	0,00

<b>REF.</b>	<b>REFERENCIA SIGPAC</b>	<b>CULTIVO</b>	<b>DESCRIPCIÓN CULTIVO</b>	<b>S/R</b>	<b>SUP. COMPROM.</b> <b>(ha)</b>	<b>SUP. CUMPLE</b> <b>(ha)</b>
2630768	14-069-049-00050-008	101000	OLIVAR-SIN VARIEDAD	S	26,99	0,00
2630770	14-069-049-00052-003	101000	OLIVAR-SIN VARIEDAD	S	0,14	0,00
2630771	14-069-049-00052-004	101000	OLIVAR-SIN VARIEDAD	S	20,38	0,00





				<b>SUP. COMPROMETIDA</b>					
<b>APELLIDOS Y NOMBRE / RAZÓN SOCIAL</b>				<b>NIF</b>	<b>EXPEDIENTE</b>	<b>(ha)</b>			
BAUTISTA MUÑOZ MARIA LUNA AMPARO				75692320X	3041992	49.99			
<b>RESOLUCIÓN</b>									
<b>ADMITIDO</b>									
<b>IMPORTE POR ANUALIDAD</b>									
				<b>2015</b>	<b>2016</b>	<b>2017</b>	<b>2018</b>	<b>2019</b>	
<b>IMPORTE MÁXIMO SUBVENCIONABLE</b>				5.249,30 €	5.249,30 €	5.249,30 €	5.249,30 €	5.249,30 €	
<b>IMPORTE MEDIO DE TRANSFERENCIA (€/ha)</b>				105,01 €	105,01 €	105,01 €	105,01 €	105,01 €	
<b>RECINTOS COMPROMETIDOS</b>									
<b>REF.</b>	<b>REFERENCIA SIGPAC</b>	<b>CULTIVO</b>	<b>DESCRIPCIÓN CULTIVO</b>	<b>S/R</b>	<b>PEND. MEDIA (%)</b>	<b>SUP. DEC. ADMIN. (ha)</b>	<b>SUP. CERT. (ha)</b>	<b>SUP. CAMPO (ha)</b>	<b>SUP. COMPROM. (ha)</b>
2655019	14-006-012-00045-002	101000	OLIVAR-SIN VARIEDAD	S	31,97	0,70	5,35		0,70
2655020	14-006-013-00030-003	101000	OLIVAR-SIN VARIEDAD	S	48,32	0,61	0,61		0,61
2655021	14-006-013-00032-002	101000	OLIVAR-SIN VARIEDAD	S	34,56	0,85	0,85		0,85
2655022	14-006-013-00030-004	101000	OLIVAR-SIN VARIEDAD	S	62,55	0,22	0,22		0,22
2655024	14-006-012-00045-028	101000	OLIVAR-SIN VARIEDAD	S	38,48	1,30	3,90		1,30
2655025	14-006-013-00001-003	101000	OLIVAR-SIN VARIEDAD	S	43,37	21,08	21,08		21,08
2655026	14-006-013-00001-023	101000	OLIVAR-SIN VARIEDAD	S	47,93	14,12	14,12		14,12
2655027	14-006-013-00020-005	101000	OLIVAR-SIN VARIEDAD	S	21,74	1,63	1,63		1,63
2655028	14-006-013-00022-002	101000	OLIVAR-SIN VARIEDAD	S	38,82	5,59	5,59		5,59
2655029	14-006-013-00022-004	101000	OLIVAR-SIN VARIEDAD	S	37,24	2,43	2,43		2,43
2655030	14-006-013-00029-001	101000	OLIVAR-SIN VARIEDAD	S	28,08	1,46	1,46		1,46

**RESUMEN CRITERIOS DE SELECCIÓN****10.1.12 Agricultura de montaña con orientación ecológica en olivar****PUNTOS:** 10,00

	<b>PUNTOS</b>	
<b>Solicitantes de la medida 11, específica para la conversión o mantenimiento en agricultura ecológica</b>	3,00	S
<b>Porcentaje de superficie determinada en zonas con limitaciones naturales u otras limitaciones específicas ubicadas en las zonas de montaña</b>	4,00	100.0%
<b>Porcentaje de superficie determinada situada en zonas RAMSAR</b>	0,00	0.0%
<b>Porcentaje de superficie determinada en zonas vulnerables a la contaminación por nitratos</b>	0,00	0.0%
<b>Mayor pendiente media</b>	3,00	42.41%
<b>Porcentaje de superficie determinada en Red Natura 2000</b>	0,00	0.0%



**DETALLE CRITERIOS DE SELECCIÓN****10.1.12 Agricultura de montaña con orientación ecológica en olivar****PUNTOS:** 10,00**Solicitantes de la medida 11, específica para la conversión o mantenimiento en agricultura ecológica****PUNTOS:** 3,00 S**Porcentaje de superficie determinada en zonas con limitaciones naturales u otras limitaciones específicas ubicadas en las zonas de montaña****PUNTOS:** 4,00 100.0%

<u>REF.</u>	<u>REFERENCIA SIGPAC</u>	<u>CULTIVO DESCRIPCIÓN CULTIVO</u>	<u>S/R</u>	<u>SUP. COMPROM.</u> <u>(ha)</u>	<u>SUP. CUMPLE</u> <u>(ha)</u>
2655019	14-006-012-00045-002	101000 OLIVAR-SIN VARIEDAD	S	0,70	0,70
2655024	14-006-012-00045-028	101000 OLIVAR-SIN VARIEDAD	S	1,30	1,30
2655025	14-006-013-00001-003	101000 OLIVAR-SIN VARIEDAD	S	21,08	21,08
2655026	14-006-013-00001-023	101000 OLIVAR-SIN VARIEDAD	S	14,12	14,12
2655027	14-006-013-00020-005	101000 OLIVAR-SIN VARIEDAD	S	1,63	1,63
2655028	14-006-013-00022-002	101000 OLIVAR-SIN VARIEDAD	S	5,59	5,59
2655029	14-006-013-00022-004	101000 OLIVAR-SIN VARIEDAD	S	2,43	2,43
2655030	14-006-013-00029-001	101000 OLIVAR-SIN VARIEDAD	S	1,46	1,46
2655020	14-006-013-00030-003	101000 OLIVAR-SIN VARIEDAD	S	0,61	0,61
2655022	14-006-013-00030-004	101000 OLIVAR-SIN VARIEDAD	S	0,22	0,22
2655021	14-006-013-00032-002	101000 OLIVAR-SIN VARIEDAD	S	0,85	0,85

**Porcentaje de superficie determinada situada en zonas RAMSAR****PUNTOS:** 0,00 0.0%

<u>REF.</u>	<u>REFERENCIA SIGPAC</u>	<u>CULTIVO DESCRIPCIÓN CULTIVO</u>	<u>S/R</u>	<u>SUP. COMPROM.</u> <u>(ha)</u>	<u>SUP. CUMPLE</u> <u>(ha)</u>
2655019	14-006-012-00045-002	101000 OLIVAR-SIN VARIEDAD	S	0,70	0,00
2655024	14-006-012-00045-028	101000 OLIVAR-SIN VARIEDAD	S	1,30	0,00
2655025	14-006-013-00001-003	101000 OLIVAR-SIN VARIEDAD	S	21,08	0,00
2655026	14-006-013-00001-023	101000 OLIVAR-SIN VARIEDAD	S	14,12	0,00
2655027	14-006-013-00020-005	101000 OLIVAR-SIN VARIEDAD	S	1,63	0,00
2655028	14-006-013-00022-002	101000 OLIVAR-SIN VARIEDAD	S	5,59	0,00
2655029	14-006-013-00022-004	101000 OLIVAR-SIN VARIEDAD	S	2,43	0,00
2655030	14-006-013-00029-001	101000 OLIVAR-SIN VARIEDAD	S	1,46	0,00
2655020	14-006-013-00030-003	101000 OLIVAR-SIN VARIEDAD	S	0,61	0,00
2655022	14-006-013-00030-004	101000 OLIVAR-SIN VARIEDAD	S	0,22	0,00
2655021	14-006-013-00032-002	101000 OLIVAR-SIN VARIEDAD	S	0,85	0,00

**Porcentaje de superficie determinada en zonas vulnerables a la contaminación por nitratos****PUNTOS:** 0,00 0.0%

<u>REF.</u>	<u>REFERENCIA SIGPAC</u>	<u>CULTIVO DESCRIPCIÓN CULTIVO</u>	<u>S/R</u>	<u>SUP. COMPROM.</u> <u>(ha)</u>	<u>SUP. CUMPLE</u> <u>(ha)</u>
2655019	14-006-012-00045-002	101000 OLIVAR-SIN VARIEDAD	S	0,70	0,00
2655024	14-006-012-00045-028	101000 OLIVAR-SIN VARIEDAD	S	1,30	0,00
2655025	14-006-013-00001-003	101000 OLIVAR-SIN VARIEDAD	S	21,08	0,00
2655026	14-006-013-00001-023	101000 OLIVAR-SIN VARIEDAD	S	14,12	0,00
2655027	14-006-013-00020-005	101000 OLIVAR-SIN VARIEDAD	S	1,63	0,00
2655028	14-006-013-00022-002	101000 OLIVAR-SIN VARIEDAD	S	5,59	0,00
2655029	14-006-013-00022-004	101000 OLIVAR-SIN VARIEDAD	S	2,43	0,00
2655030	14-006-013-00029-001	101000 OLIVAR-SIN VARIEDAD	S	1,46	0,00
2655020	14-006-013-00030-003	101000 OLIVAR-SIN VARIEDAD	S	0,61	0,00
2655022	14-006-013-00030-004	101000 OLIVAR-SIN VARIEDAD	S	0,22	0,00
2655021	14-006-013-00032-002	101000 OLIVAR-SIN VARIEDAD	S	0,85	0,00

**Mayor pendiente media****PUNTOS:** 3,00 42.41%

<u>REF.</u>	<u>REFERENCIA SIGPAC</u>	<u>CULTIVO DESCRIPCIÓN CULTIVO</u>	<u>S/R</u>	<u>PENDIENTE MEDIA (%)</u>	<u>SUP. COMPROM.</u> <u>(ha)</u>
-------------	--------------------------	------------------------------------	------------	----------------------------	-------------------------------------

REF.	REFERENCIA SIGPAC	CULTIVO	DESCRIPCIÓN CULTIVO	S/R	PENDIENTE	SUP.
					MEDIA (%)	COMPROM.
					(ha)	(ha)
2655019	14-006-012-00045-002	101000	OLIVAR-SIN VARIEDAD	S	31,97	0,70
2655024	14-006-012-00045-028	101000	OLIVAR-SIN VARIEDAD	S	38,48	1,30
2655025	14-006-013-00001-003	101000	OLIVAR-SIN VARIEDAD	S	43,37	21,08
2655026	14-006-013-00001-023	101000	OLIVAR-SIN VARIEDAD	S	47,93	14,12
2655027	14-006-013-00020-005	101000	OLIVAR-SIN VARIEDAD	S	21,74	1,63
2655028	14-006-013-00022-002	101000	OLIVAR-SIN VARIEDAD	S	38,82	5,59
2655029	14-006-013-00022-004	101000	OLIVAR-SIN VARIEDAD	S	37,24	2,43
2655030	14-006-013-00029-001	101000	OLIVAR-SIN VARIEDAD	S	28,08	1,46
2655020	14-006-013-00030-003	101000	OLIVAR-SIN VARIEDAD	S	48,32	0,61
2655022	14-006-013-00030-004	101000	OLIVAR-SIN VARIEDAD	S	62,55	0,22
2655021	14-006-013-00032-002	101000	OLIVAR-SIN VARIEDAD	S	34,56	0,85

## Porcentaje de superficie determinada en Red Natura 2000

PUNTOS: 0,00 0.0%

REF.	REFERENCIA SIGPAC	CULTIVO	DESCRIPCIÓN CULTIVO	S/R	SUP.	SUP.
					COMPROM.	CUMPLE
					(ha)	(ha)
2655019	14-006-012-00045-002	101000	OLIVAR-SIN VARIEDAD	S	0,70	0,00
2655024	14-006-012-00045-028	101000	OLIVAR-SIN VARIEDAD	S	1,30	0,00
2655025	14-006-013-00001-003	101000	OLIVAR-SIN VARIEDAD	S	21,08	0,00
2655026	14-006-013-00001-023	101000	OLIVAR-SIN VARIEDAD	S	14,12	0,00
2655027	14-006-013-00020-005	101000	OLIVAR-SIN VARIEDAD	S	1,63	0,00
2655028	14-006-013-00022-002	101000	OLIVAR-SIN VARIEDAD	S	5,59	0,00
2655029	14-006-013-00022-004	101000	OLIVAR-SIN VARIEDAD	S	2,43	0,00
2655030	14-006-013-00029-001	101000	OLIVAR-SIN VARIEDAD	S	1,46	0,00
2655020	14-006-013-00030-003	101000	OLIVAR-SIN VARIEDAD	S	0,61	0,00
2655022	14-006-013-00030-004	101000	OLIVAR-SIN VARIEDAD	S	0,22	0,00
2655021	14-006-013-00032-002	101000	OLIVAR-SIN VARIEDAD	S	0,85	0,00



<u>APELLIDOS Y NOMBRE / RAZÓN SOCIAL</u>		<u>NIF</u>	<u>EXPEDIENTE</u>	<u>SUP. COMPROMETIDA</u>				
				<u>(ha)</u>				
BAUTISTA RUBIO JUAN		75692332E	3044923	39.26				
<b>RESOLUCIÓN</b>								
<b>ADMITIDO</b>								
<b>IMPORTE POR ANUALIDAD</b>								
		<b>2015</b>	<b>2016</b>	<b>2017</b>	<b>2018</b>	<b>2019</b>		
<b>IMPORTE MÁXIMO SUBVENCIONABLE</b>		4.481,14 €	4.481,14 €	4.481,14 €	4.481,14 €	4.481,14 €		
<b>IMPORTE MEDIO DE TRANSFERENCIA (€/ha)</b>		114,14 €	114,14 €	114,14 €	114,14 €	114,14 €		
<b>RECINTOS COMPROMETIDOS</b>								
<u>REF.</u>	<u>REFERENCIA SIGPAC</u>	<u>CULTIVO</u>	<u>DESCRIPCIÓN CULTIVO</u>	<u>PEND. MEDIA</u>	<u>SUP. DEC. ADMIN.</u>	<u>SUP. CERT.</u>	<u>SUP. CAMPO</u>	<u>SUP. COMPROM.</u>
				<u>S/R</u>	<u>(%)</u>	<u>(ha)</u>	<u>(ha)</u>	<u>(ha)</u>
2681011	14-054-056-00095-001	101000	OLIVAR-SIN VARIEDAD	S	29,22	17,23	17,36	17,23
2681012	14-054-056-00109-006	101000	OLIVAR-SIN VARIEDAD	S	46,63	22,03	22,43	22,03

**RESUMEN CRITERIOS DE SELECCIÓN**

<b>10.1.12 Agricultura de montaña con orientación ecológica en olivar</b>		<b>PUNTOS: 10,00</b>	
		<b>PUNTOS</b>	
Solicitantes de la medida 11, específica para la conversión o mantenimiento en agricultura ecológica		3,00	S
Porcentaje de superficie determinada en zonas con limitaciones naturales u otras limitaciones específicas ubicadas en las zonas de montaña		4,00	100.0%
Porcentaje de superficie determinada situada en zonas RAMSAR		0,00	0.0%
Porcentaje de superficie determinada en zonas vulnerables a la contaminación por nitratos		0,00	0.0%
Mayor pendiente media		3,00	38.99%
Porcentaje de superficie determinada en Red Natura 2000		0,00	0.0%



**DETALLE CRITERIOS DE SELECCIÓN****10.1.12 Agricultura de montaña con orientación ecológica en olivar****PUNTOS: 10,00****Solicitantes de la medida 11, específica para la conversión o mantenimiento en agricultura ecológica****PUNTOS: 3,00 S****Porcentaje de superficie determinada en zonas con limitaciones naturales u otras limitaciones específicas ubicadas en las zonas de montaña****PUNTOS: 4,00 100.0%**

<u>REF.</u>	<u>REFERENCIA SIGPAC</u>	<u>CULTIVO</u>	<u>DESCRIPCIÓN CULTIVO</u>	<u>S/R</u>	<u>SUP. COMPROM.</u> <u>(ha)</u>	<u>SUP. CUMPLE</u> <u>(ha)</u>
2681011	14-054-056-00095-001	101000	OLIVAR-SIN VARIEDAD	S	17,23	17,23
2681012	14-054-056-00109-006	101000	OLIVAR-SIN VARIEDAD	S	22,03	22,03

**Porcentaje de superficie determinada situada en zonas RAMSAR****PUNTOS: 0,00 0.0%**

<u>REF.</u>	<u>REFERENCIA SIGPAC</u>	<u>CULTIVO</u>	<u>DESCRIPCIÓN CULTIVO</u>	<u>S/R</u>	<u>SUP. COMPROM.</u> <u>(ha)</u>	<u>SUP. CUMPLE</u> <u>(ha)</u>
2681011	14-054-056-00095-001	101000	OLIVAR-SIN VARIEDAD	S	17,23	0,00
2681012	14-054-056-00109-006	101000	OLIVAR-SIN VARIEDAD	S	22,03	0,00

**Porcentaje de superficie determinada en zonas vulnerables a la contaminación por nitratos****PUNTOS: 0,00 0.0%**

<u>REF.</u>	<u>REFERENCIA SIGPAC</u>	<u>CULTIVO</u>	<u>DESCRIPCIÓN CULTIVO</u>	<u>S/R</u>	<u>SUP. COMPROM.</u> <u>(ha)</u>	<u>SUP. CUMPLE</u> <u>(ha)</u>
2681011	14-054-056-00095-001	101000	OLIVAR-SIN VARIEDAD	S	17,23	0,00
2681012	14-054-056-00109-006	101000	OLIVAR-SIN VARIEDAD	S	22,03	0,00

**Mayor pendiente media****PUNTOS: 3,00 38.99%**

<u>REF.</u>	<u>REFERENCIA SIGPAC</u>	<u>CULTIVO</u>	<u>DESCRIPCIÓN CULTIVO</u>	<u>S/R</u>	<u>PENDIENTE MEDIA (%)</u>	<u>SUP. COMPROM.</u> <u>(ha)</u>
2681011	14-054-056-00095-001	101000	OLIVAR-SIN VARIEDAD	S	29,22	17,23
2681012	14-054-056-00109-006	101000	OLIVAR-SIN VARIEDAD	S	46,63	22,03

**Porcentaje de superficie determinada en Red Natura 2000****PUNTOS: 0,00 0.0%**

<u>REF.</u>	<u>REFERENCIA SIGPAC</u>	<u>CULTIVO</u>	<u>DESCRIPCIÓN CULTIVO</u>	<u>S/R</u>	<u>SUP. COMPROM.</u> <u>(ha)</u>	<u>SUP. CUMPLE</u> <u>(ha)</u>
2681011	14-054-056-00095-001	101000	OLIVAR-SIN VARIEDAD	S	17,23	0,00
2681012	14-054-056-00109-006	101000	OLIVAR-SIN VARIEDAD	S	22,03	0,00



<u>APELLIDOS Y NOMBRE / RAZÓN SOCIAL</u>		<u>NIF</u>	<u>EXPEDIENTE</u>	<u>SUP. COMPROMETIDA</u>				
				<u>(ha)</u>				
BECERRA PELAEZ ROCIO		45741662K	3043174	7.64				
<b>RESOLUCIÓN</b>								
<b>ADMITIDO</b>								
<b>IMPORTE POR ANUALIDAD</b>								
		<b>2015</b>	<b>2016</b>	<b>2017</b>	<b>2018</b>	<b>2019</b>		
<b>IMPORTE MÁXIMO SUBVENCIONABLE</b>		872,03 €	872,03 €	872,03 €	872,03 €	872,03 €		
<b>IMPORTE MEDIO DE TRANSFERENCIA (€/ha)</b>		114,14 €	114,14 €	114,14 €	114,14 €	114,14 €		
<b>RECINTOS COMPROMETIDOS</b>								
<u>REF.</u>	<u>REFERENCIA SIGPAC</u>	<u>CULTIVO</u>	<u>DESCRIPCIÓN CULTIVO</u>	<u>PEND. MEDIA</u>	<u>SUP. DEC. ADMIN.</u>	<u>SUP. CERT.</u>	<u>SUP. CAMPO</u>	<u>SUP. COMPROM.</u>
				<u>S/R</u>	<u>(%)</u>	<u>(ha)</u>	<u>(ha)</u>	<u>(ha)</u>
2664365	14-047-009-00136-002	101000	OLIVAR-SIN VARIEDAD	S	50,76	2,43	2,61	2,43
2664366	14-047-009-00163-001	101000	OLIVAR-SIN VARIEDAD	S	34,88	0,49	0,49	0,49
2664367	14-047-023-00063-001	101000	OLIVAR-SIN VARIEDAD	S	38,79	0,02	0,02	0,02
2664368	14-047-023-00064-002	101000	OLIVAR-SIN VARIEDAD	S	23,94	0,35	0,35	0,35
2664369	14-047-023-00065-001	101000	OLIVAR-SIN VARIEDAD	S	36,38	1,29	1,29	1,29
2664370	14-047-023-00100-002	101000	OLIVAR-SIN VARIEDAD	S	41,84	3,06	3,06	3,06

**RESUMEN CRITERIOS DE SELECCIÓN**

<b>10.1.12 Agricultura de montaña con orientación ecológica en olivar</b>		<b>PUNTOS: 14,00</b>	
		<b>PUNTOS</b>	
<b>Solicitantes de la medida 11, específica para la conversión o mantenimiento en agricultura ecológica</b>		3,00	S
<b>Porcentaje de superficie determinada en zonas con limitaciones naturales u otras limitaciones específicas ubicadas en las zonas de montaña</b>		4,00	100.0%
<b>Porcentaje de superficie determinada situada en zonas RAMSAR</b>		0,00	0.0%
<b>Porcentaje de superficie determinada en zonas vulnerables a la contaminación por nitratos</b>		0,00	0.0%
<b>Mayor pendiente media</b>		3,00	42.48%
<b>Porcentaje de superficie determinada en Red Natura 2000</b>		4,00	100.0%



**DETALLE CRITERIOS DE SELECCIÓN****10.1.12 Agricultura de montaña con orientación ecológica en olivar****PUNTOS:** 14,00**Solicitantes de la medida 11, específica para la conversión o mantenimiento en agricultura ecológica****PUNTOS:** 3,00 S**Porcentaje de superficie determinada en zonas con limitaciones naturales u otras limitaciones específicas ubicadas en las zonas de montaña****PUNTOS:** 4,00 100.0%

<u>REF.</u>	<u>REFERENCIA SIGPAC</u>	<u>CULTIVO DESCRIPCIÓN CULTIVO</u>	<u>S/R</u>	<u>SUP. COMPROM.</u> <u>(ha)</u>	<u>SUP. CUMPLE</u> <u>(ha)</u>
2664365	14-047-009-00136-002	101000 OLIVAR-SIN VARIEDAD	S	2,43	2,43
2664366	14-047-009-00163-001	101000 OLIVAR-SIN VARIEDAD	S	0,49	0,49
2664367	14-047-023-00063-001	101000 OLIVAR-SIN VARIEDAD	S	0,02	0,02
2664368	14-047-023-00064-002	101000 OLIVAR-SIN VARIEDAD	S	0,35	0,35
2664369	14-047-023-00065-001	101000 OLIVAR-SIN VARIEDAD	S	1,29	1,29
2664370	14-047-023-00100-002	101000 OLIVAR-SIN VARIEDAD	S	3,06	3,06

**Porcentaje de superficie determinada situada en zonas RAMSAR****PUNTOS:** 0,00 0.0%

<u>REF.</u>	<u>REFERENCIA SIGPAC</u>	<u>CULTIVO DESCRIPCIÓN CULTIVO</u>	<u>S/R</u>	<u>SUP. COMPROM.</u> <u>(ha)</u>	<u>SUP. CUMPLE</u> <u>(ha)</u>
2664365	14-047-009-00136-002	101000 OLIVAR-SIN VARIEDAD	S	2,43	0,00
2664366	14-047-009-00163-001	101000 OLIVAR-SIN VARIEDAD	S	0,49	0,00
2664367	14-047-023-00063-001	101000 OLIVAR-SIN VARIEDAD	S	0,02	0,00
2664368	14-047-023-00064-002	101000 OLIVAR-SIN VARIEDAD	S	0,35	0,00
2664369	14-047-023-00065-001	101000 OLIVAR-SIN VARIEDAD	S	1,29	0,00
2664370	14-047-023-00100-002	101000 OLIVAR-SIN VARIEDAD	S	3,06	0,00

**Porcentaje de superficie determinada en zonas vulnerables a la contaminación por nitratos****PUNTOS:** 0,00 0.0%

<u>REF.</u>	<u>REFERENCIA SIGPAC</u>	<u>CULTIVO DESCRIPCIÓN CULTIVO</u>	<u>S/R</u>	<u>SUP. COMPROM.</u> <u>(ha)</u>	<u>SUP. CUMPLE</u> <u>(ha)</u>
2664365	14-047-009-00136-002	101000 OLIVAR-SIN VARIEDAD	S	2,43	0,00
2664366	14-047-009-00163-001	101000 OLIVAR-SIN VARIEDAD	S	0,49	0,00
2664367	14-047-023-00063-001	101000 OLIVAR-SIN VARIEDAD	S	0,02	0,00
2664368	14-047-023-00064-002	101000 OLIVAR-SIN VARIEDAD	S	0,35	0,00
2664369	14-047-023-00065-001	101000 OLIVAR-SIN VARIEDAD	S	1,29	0,00
2664370	14-047-023-00100-002	101000 OLIVAR-SIN VARIEDAD	S	3,06	0,00

**Mayor pendiente media****PUNTOS:** 3,00 42.48%

<u>REF.</u>	<u>REFERENCIA SIGPAC</u>	<u>CULTIVO DESCRIPCIÓN CULTIVO</u>	<u>S/R</u>	<u>PENDIENTE MEDIA (%)</u>	<u>SUP. COMPROM.</u> <u>(ha)</u>
2664365	14-047-009-00136-002	101000 OLIVAR-SIN VARIEDAD	S	50,76	2,43
2664366	14-047-009-00163-001	101000 OLIVAR-SIN VARIEDAD	S	34,88	0,49
2664367	14-047-023-00063-001	101000 OLIVAR-SIN VARIEDAD	S	38,79	0,02
2664368	14-047-023-00064-002	101000 OLIVAR-SIN VARIEDAD	S	23,94	0,35
2664369	14-047-023-00065-001	101000 OLIVAR-SIN VARIEDAD	S	36,38	1,29
2664370	14-047-023-00100-002	101000 OLIVAR-SIN VARIEDAD	S	41,84	3,06

**Porcentaje de superficie determinada en Red Natura 2000****PUNTOS:** 4,00 100.0%

<u>REF.</u>	<u>REFERENCIA SIGPAC</u>	<u>CULTIVO DESCRIPCIÓN CULTIVO</u>	<u>S/R</u>	<u>SUP. COMPROM.</u> <u>(ha)</u>	<u>SUP. CUMPLE</u> <u>(ha)</u>
2664365	14-047-009-00136-002	101000 OLIVAR-SIN VARIEDAD	S	2,43	2,43
2664366	14-047-009-00163-001	101000 OLIVAR-SIN VARIEDAD	S	0,49	0,49
2664367	14-047-023-00063-001	101000 OLIVAR-SIN VARIEDAD	S	0,02	0,02

<b>REF.</b>	<b>REFERENCIA SIGPAC</b>	<b>CULTIVO</b>	<b>DESCRIPCIÓN CULTIVO</b>	<b>S/R</b>	<b>SUP. COMPROM.</b> <b>(ha)</b>	<b>SUP. CUMPLE</b> <b>(ha)</b>
2664368	14-047-023-00064-002	101000	OLIVAR-SIN VARIEDAD	S	0,35	0,35
2664369	14-047-023-00065-001	101000	OLIVAR-SIN VARIEDAD	S	1,29	1,29
2664370	14-047-023-00100-002	101000	OLIVAR-SIN VARIEDAD	S	3,06	3,06





<u>APELLIDOS Y NOMBRE / RAZÓN SOCIAL</u>		<u>NIF</u>	<u>EXPEDIENTE</u>	<u>SUP. COMPROMETIDA</u>				
				<u>(ha)</u>				
BECERRA PELAEZ SOLEDAD		30805935B	3042901	11.95				
<b>RESOLUCIÓN</b>								
<b>ADMITIDO</b>								
<b>IMPORTE POR ANUALIDAD</b>								
		<b>2015</b>	<b>2016</b>	<b>2017</b>	<b>2018</b>	<b>2019</b>		
<b>IMPORTE MÁXIMO SUBVENCIONABLE</b>		1.363,97 €	1.363,97 €	1.363,97 €	1.363,97 €	1.363,97 €		
<b>IMPORTE MEDIO DE TRANSFERENCIA (€/ha)</b>		114,14 €	114,14 €	114,14 €	114,14 €	114,14 €		
<b>RECINTOS COMPROMETIDOS</b>								
<u>REF.</u>	<u>REFERENCIA SIGPAC</u>	<u>CULTIVO</u>	<u>DESCRIPCIÓN CULTIVO</u>	<u>PEND. MEDIA</u>	<u>SUP. DEC. ADMIN.</u>	<u>SUP. CERT.</u>	<u>SUP. CAMPO</u>	<u>SUP. COMPROM.</u>
				<u>S/R</u>	<u>(%)</u>	<u>(ha)</u>	<u>(ha)</u>	<u>(ha)</u>
2664459	14-047-009-00161-003	101000	OLIVAR-SIN VARIEDAD	S	42,74	0,33	0,33	0,33
2664460	14-047-023-00068-003	101000	OLIVAR-SIN VARIEDAD	S	37,84	8,12	8,70	8,12
2664461	14-047-023-00076-005	101000	OLIVAR-SIN VARIEDAD	S	35,76	1,92	1,95	1,92
2664462	14-047-023-00076-004	101000	OLIVAR-SIN VARIEDAD	S	31,47	1,35	1,42	1,35
2664463	14-047-009-00161-004	101000	OLIVAR-SIN VARIEDAD	S	23,85	0,04	0,04	0,04
2664464	14-047-023-00076-006	101000	OLIVAR-SIN VARIEDAD	S	26,45	0,19	0,19	0,19

**RESUMEN CRITERIOS DE SELECCIÓN**

<b>10.1.12 Agricultura de montaña con orientación ecológica en olivar</b>		<b>PUNTOS: 14,00</b>	
		<b>PUNTOS</b>	
<b>Solicitantes de la medida 11, específica para la conversión o mantenimiento en agricultura ecológica</b>		3,00	S
<b>Porcentaje de superficie determinada en zonas con limitaciones naturales u otras limitaciones específicas ubicadas en las zonas de montaña</b>		4,00	100.0%
<b>Porcentaje de superficie determinada situada en zonas RAMSAR</b>		0,00	0.0%
<b>Porcentaje de superficie determinada en zonas vulnerables a la contaminación por nitratos</b>		0,00	0.0%
<b>Mayor pendiente media</b>		3,00	36.69%
<b>Porcentaje de superficie determinada en Red Natura 2000</b>		4,00	100.0%



**DETALLE CRITERIOS DE SELECCIÓN****10.1.12 Agricultura de montaña con orientación ecológica en olivar****PUNTOS:** 14,00**Solicitantes de la medida 11, específica para la conversión o mantenimiento en agricultura ecológica****PUNTOS:** 3,00 S**Porcentaje de superficie determinada en zonas con limitaciones naturales u otras limitaciones específicas ubicadas en las zonas de montaña****PUNTOS:** 4,00 100.0%

<u>REF.</u>	<u>REFERENCIA SIGPAC</u>	<u>CULTIVO DESCRIPCIÓN CULTIVO</u>	<u>S/R</u>	<u>SUP. COMPROM.</u> <u>(ha)</u>	<u>SUP. CUMPLE</u> <u>(ha)</u>
2664459	14-047-009-00161-003	101000 OLIVAR-SIN VARIEDAD	S	0,33	0,33
2664463	14-047-009-00161-004	101000 OLIVAR-SIN VARIEDAD	S	0,04	0,04
2664460	14-047-023-00068-003	101000 OLIVAR-SIN VARIEDAD	S	8,12	8,12
2664462	14-047-023-00076-004	101000 OLIVAR-SIN VARIEDAD	S	1,35	1,35
2664461	14-047-023-00076-005	101000 OLIVAR-SIN VARIEDAD	S	1,92	1,92
2664464	14-047-023-00076-006	101000 OLIVAR-SIN VARIEDAD	S	0,19	0,19

**Porcentaje de superficie determinada situada en zonas RAMSAR****PUNTOS:** 0,00 0.0%

<u>REF.</u>	<u>REFERENCIA SIGPAC</u>	<u>CULTIVO DESCRIPCIÓN CULTIVO</u>	<u>S/R</u>	<u>SUP. COMPROM.</u> <u>(ha)</u>	<u>SUP. CUMPLE</u> <u>(ha)</u>
2664459	14-047-009-00161-003	101000 OLIVAR-SIN VARIEDAD	S	0,33	0,00
2664463	14-047-009-00161-004	101000 OLIVAR-SIN VARIEDAD	S	0,04	0,00
2664460	14-047-023-00068-003	101000 OLIVAR-SIN VARIEDAD	S	8,12	0,00
2664462	14-047-023-00076-004	101000 OLIVAR-SIN VARIEDAD	S	1,35	0,00
2664461	14-047-023-00076-005	101000 OLIVAR-SIN VARIEDAD	S	1,92	0,00
2664464	14-047-023-00076-006	101000 OLIVAR-SIN VARIEDAD	S	0,19	0,00

**Porcentaje de superficie determinada en zonas vulnerables a la contaminación por nitratos****PUNTOS:** 0,00 0.0%

<u>REF.</u>	<u>REFERENCIA SIGPAC</u>	<u>CULTIVO DESCRIPCIÓN CULTIVO</u>	<u>S/R</u>	<u>SUP. COMPROM.</u> <u>(ha)</u>	<u>SUP. CUMPLE</u> <u>(ha)</u>
2664459	14-047-009-00161-003	101000 OLIVAR-SIN VARIEDAD	S	0,33	0,00
2664463	14-047-009-00161-004	101000 OLIVAR-SIN VARIEDAD	S	0,04	0,00
2664460	14-047-023-00068-003	101000 OLIVAR-SIN VARIEDAD	S	8,12	0,00
2664462	14-047-023-00076-004	101000 OLIVAR-SIN VARIEDAD	S	1,35	0,00
2664461	14-047-023-00076-005	101000 OLIVAR-SIN VARIEDAD	S	1,92	0,00
2664464	14-047-023-00076-006	101000 OLIVAR-SIN VARIEDAD	S	0,19	0,00

**Mayor pendiente media****PUNTOS:** 3,00 36.69%

<u>REF.</u>	<u>REFERENCIA SIGPAC</u>	<u>CULTIVO DESCRIPCIÓN CULTIVO</u>	<u>S/R</u>	<u>PENDIENTE MEDIA (%)</u>	<u>SUP. COMPROM.</u> <u>(ha)</u>
2664459	14-047-009-00161-003	101000 OLIVAR-SIN VARIEDAD	S	42,74	0,33
2664463	14-047-009-00161-004	101000 OLIVAR-SIN VARIEDAD	S	23,85	0,04
2664460	14-047-023-00068-003	101000 OLIVAR-SIN VARIEDAD	S	37,84	8,12
2664462	14-047-023-00076-004	101000 OLIVAR-SIN VARIEDAD	S	31,47	1,35
2664461	14-047-023-00076-005	101000 OLIVAR-SIN VARIEDAD	S	35,76	1,92
2664464	14-047-023-00076-006	101000 OLIVAR-SIN VARIEDAD	S	26,45	0,19

**Porcentaje de superficie determinada en Red Natura 2000****PUNTOS:** 4,00 100.0%

<u>REF.</u>	<u>REFERENCIA SIGPAC</u>	<u>CULTIVO DESCRIPCIÓN CULTIVO</u>	<u>S/R</u>	<u>SUP. COMPROM.</u> <u>(ha)</u>	<u>SUP. CUMPLE</u> <u>(ha)</u>
2664459	14-047-009-00161-003	101000 OLIVAR-SIN VARIEDAD	S	0,33	0,33
2664463	14-047-009-00161-004	101000 OLIVAR-SIN VARIEDAD	S	0,04	0,04
2664460	14-047-023-00068-003	101000 OLIVAR-SIN VARIEDAD	S	8,12	8,12

<b>REF.</b>	<b>REFERENCIA SIGPAC</b>	<b>CULTIVO</b>	<b>DESCRIPCIÓN CULTIVO</b>	<b>S/R</b>	<b>SUP. COMPROM.</b> <b>(ha)</b>	<b>SUP. CUMPLE</b> <b>(ha)</b>
2664462	14-047-023-00076-004	101000	OLIVAR-SIN VARIEDAD	S	1,35	1,35
2664461	14-047-023-00076-005	101000	OLIVAR-SIN VARIEDAD	S	1,92	1,92
2664464	14-047-023-00076-006	101000	OLIVAR-SIN VARIEDAD	S	0,19	0,19



<u>APELLIDOS Y NOMBRE / RAZÓN SOCIAL</u>		<u>NIF</u>	<u>EXPEDIENTE</u>	<u>SUP. COMPROMETIDA</u>				
				<u>(ha)</u>				
BEJARANO AREVALO ANTONIO		30210906S	3044021	15.02				
<b>RESOLUCIÓN</b>								
<b>ADMITIDO</b>								
<b>IMPORTE POR ANUALIDAD</b>								
		<b>2015</b>	<b>2016</b>	<b>2017</b>	<b>2018</b>	<b>2019</b>		
<b>IMPORTE MÁXIMO SUBVENCIONABLE</b>		1.714,38 €	1.714,38 €	1.714,38 €	1.714,38 €	1.714,38 €		
<b>IMPORTE MEDIO DE TRANSFERENCIA (€/ha)</b>		114,14 €	114,14 €	114,14 €	114,14 €	114,14 €		
<b>RECINTOS COMPROMETIDOS</b>								
<u>REF.</u>	<u>REFERENCIA SIGPAC</u>	<u>CULTIVO</u>	<u>DESCRIPCIÓN CULTIVO</u>	<u>PEND. MEDIA</u>	<u>SUP. DEC. ADMIN.</u>	<u>SUP. CERT.</u>	<u>SUP. CAMPO</u>	<u>SUP. COMPROM.</u>
				<u>S/R</u>	<u>(%)</u>	<u>(ha)</u>	<u>(ha)</u>	<u>(ha)</u>
2670734	14-003-036-00245-001	101000	OLIVAR-SIN VARIEDAD	S	21,60	3,93	3,93	3,93
2670735	14-003-036-00065-002	101000	OLIVAR-SIN VARIEDAD	S	26,88	0,12	0,12	0,12
2670736	14-003-036-00236-004	101000	OLIVAR-SIN VARIEDAD	S	42,84	0,14	0,14	0,14
2670737	14-003-036-00066-002	101000	OLIVAR-SIN VARIEDAD	S	36,34	2,01	2,01	2,01
2670739	14-003-036-00065-001	101000	OLIVAR-SIN VARIEDAD	S	28,78	4,45	4,58	4,45
2670744	14-003-036-00218-003	101000	OLIVAR-SIN VARIEDAD	S	32,61	2,34	2,38	2,34
2670745	14-003-036-00066-001	101000	OLIVAR-SIN VARIEDAD	S	33,08	2,03	2,07	2,03

**RESUMEN CRITERIOS DE SELECCIÓN****10.1.12 Agricultura de montaña con orientación ecológica en olivar****PUNTOS: 10,00**

	<b>PUNTOS</b>	
<b>Solicitantes de la medida 11, específica para la conversión o mantenimiento en agricultura ecológica</b>	3,00	S
<b>Porcentaje de superficie determinada en zonas con limitaciones naturales u otras limitaciones específicas ubicadas en las zonas de montaña</b>	4,00	100.0%
<b>Porcentaje de superficie determinada situada en zonas RAMSAR</b>	0,00	0.0%
<b>Porcentaje de superficie determinada en zonas vulnerables a la contaminación por nitratos</b>	0,00	0.0%
<b>Mayor pendiente media</b>	3,00	29.21%
<b>Porcentaje de superficie determinada en Red Natura 2000</b>	0,00	0.0%



**DETALLE CRITERIOS DE SELECCIÓN****10.1.12 Agricultura de montaña con orientación ecológica en olivar****PUNTOS:** 10,00**Solicitantes de la medida 11, específica para la conversión o mantenimiento en agricultura ecológica****PUNTOS:** 3,00 S**Porcentaje de superficie determinada en zonas con limitaciones naturales u otras limitaciones específicas ubicadas en las zonas de montaña****PUNTOS:** 4,00 100.0%

<u>REF.</u>	<u>REFERENCIA SIGPAC</u>	<u>CULTIVO</u>	<u>DESCRIPCIÓN CULTIVO</u>	<u>S/R</u>	<u>SUP. COMPROM.</u> <u>(ha)</u>	<u>SUP. CUMPLE</u> <u>(ha)</u>
2670739	14-003-036-00065-001	101000	OLIVAR-SIN VARIEDAD	S	4,45	4,45
2670735	14-003-036-00065-002	101000	OLIVAR-SIN VARIEDAD	S	0,12	0,12
2670745	14-003-036-00066-001	101000	OLIVAR-SIN VARIEDAD	S	2,03	2,03
2670737	14-003-036-00066-002	101000	OLIVAR-SIN VARIEDAD	S	2,01	2,01
2670744	14-003-036-00218-003	101000	OLIVAR-SIN VARIEDAD	S	2,34	2,34
2670736	14-003-036-00236-004	101000	OLIVAR-SIN VARIEDAD	S	0,14	0,14
2670734	14-003-036-00245-001	101000	OLIVAR-SIN VARIEDAD	S	3,93	3,93

**Porcentaje de superficie determinada situada en zonas RAMSAR****PUNTOS:** 0,00 0.0%

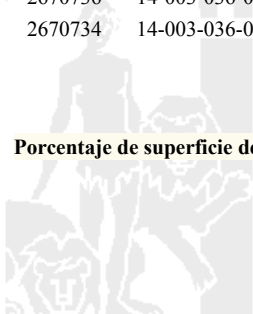
<u>REF.</u>	<u>REFERENCIA SIGPAC</u>	<u>CULTIVO</u>	<u>DESCRIPCIÓN CULTIVO</u>	<u>S/R</u>	<u>SUP. COMPROM.</u> <u>(ha)</u>	<u>SUP. CUMPLE</u> <u>(ha)</u>
2670739	14-003-036-00065-001	101000	OLIVAR-SIN VARIEDAD	S	4,45	0,00
2670735	14-003-036-00065-002	101000	OLIVAR-SIN VARIEDAD	S	0,12	0,00
2670745	14-003-036-00066-001	101000	OLIVAR-SIN VARIEDAD	S	2,03	0,00
2670737	14-003-036-00066-002	101000	OLIVAR-SIN VARIEDAD	S	2,01	0,00
2670744	14-003-036-00218-003	101000	OLIVAR-SIN VARIEDAD	S	2,34	0,00
2670736	14-003-036-00236-004	101000	OLIVAR-SIN VARIEDAD	S	0,14	0,00
2670734	14-003-036-00245-001	101000	OLIVAR-SIN VARIEDAD	S	3,93	0,00

**Porcentaje de superficie determinada en zonas vulnerables a la contaminación por nitratos****PUNTOS:** 0,00 0.0%

<u>REF.</u>	<u>REFERENCIA SIGPAC</u>	<u>CULTIVO</u>	<u>DESCRIPCIÓN CULTIVO</u>	<u>S/R</u>	<u>SUP. COMPROM.</u> <u>(ha)</u>	<u>SUP. CUMPLE</u> <u>(ha)</u>
2670739	14-003-036-00065-001	101000	OLIVAR-SIN VARIEDAD	S	4,45	0,00
2670735	14-003-036-00065-002	101000	OLIVAR-SIN VARIEDAD	S	0,12	0,00
2670745	14-003-036-00066-001	101000	OLIVAR-SIN VARIEDAD	S	2,03	0,00
2670737	14-003-036-00066-002	101000	OLIVAR-SIN VARIEDAD	S	2,01	0,00
2670744	14-003-036-00218-003	101000	OLIVAR-SIN VARIEDAD	S	2,34	0,00
2670736	14-003-036-00236-004	101000	OLIVAR-SIN VARIEDAD	S	0,14	0,00
2670734	14-003-036-00245-001	101000	OLIVAR-SIN VARIEDAD	S	3,93	0,00

**Mayor pendiente media****PUNTOS:** 3,00 29.21%

<u>REF.</u>	<u>REFERENCIA SIGPAC</u>	<u>CULTIVO</u>	<u>DESCRIPCIÓN CULTIVO</u>	<u>S/R</u>	<u>PENDIENTE MEDIA (%)</u>	<u>SUP. COMPROM.</u> <u>(ha)</u>
2670739	14-003-036-00065-001	101000	OLIVAR-SIN VARIEDAD	S	28,78	4,45
2670735	14-003-036-00065-002	101000	OLIVAR-SIN VARIEDAD	S	26,88	0,12
2670745	14-003-036-00066-001	101000	OLIVAR-SIN VARIEDAD	S	33,08	2,03
2670737	14-003-036-00066-002	101000	OLIVAR-SIN VARIEDAD	S	36,34	2,01
2670744	14-003-036-00218-003	101000	OLIVAR-SIN VARIEDAD	S	32,61	2,34
2670736	14-003-036-00236-004	101000	OLIVAR-SIN VARIEDAD	S	42,84	0,14
2670734	14-003-036-00245-001	101000	OLIVAR-SIN VARIEDAD	S	21,60	3,93

**Porcentaje de superficie determinada en Red Natura 2000****PUNTOS:** 0,00 0.0%

<b>REF.</b>	<b>REFERENCIA SIGPAC</b>	<b>CULTIVO</b>	<b>DESCRIPCIÓN CULTIVO</b>	<b>S/R</b>	<b>SUP. COMPROM.</b> <b>(ha)</b>	<b>SUP. CUMPLE</b> <b>(ha)</b>
2670739	14-003-036-00065-001	101000	OLIVAR-SIN VARIEDAD	S	4,45	0,00
2670735	14-003-036-00065-002	101000	OLIVAR-SIN VARIEDAD	S	0,12	0,00
2670745	14-003-036-00066-001	101000	OLIVAR-SIN VARIEDAD	S	2,03	0,00
2670737	14-003-036-00066-002	101000	OLIVAR-SIN VARIEDAD	S	2,01	0,00
2670744	14-003-036-00218-003	101000	OLIVAR-SIN VARIEDAD	S	2,34	0,00
2670736	14-003-036-00236-004	101000	OLIVAR-SIN VARIEDAD	S	0,14	0,00
2670734	14-003-036-00245-001	101000	OLIVAR-SIN VARIEDAD	S	3,93	0,00



<u>APELLIDOS Y NOMBRE / RAZÓN SOCIAL</u>		<u>NIF</u>	<u>EXPEDIENTE</u>	<u>SUP. COMPROMETIDA</u>				
				<u>(ha)</u>				
BELLO LEON JOAQUIN		75628167G	3041463	18.11				
<b>RESOLUCIÓN ADMITIDO</b>								
<b>IMPORTE POR ANUALIDAD</b>								
		<b>2015</b>	<b>2016</b>	<b>2017</b>	<b>2018</b>	<b>2019</b>		
IMPORTE MÁXIMO SUBVENCIONABLE		2.067,08 €	2.067,08 €	2.067,08 €	2.067,08 €	2.067,08 €		
IMPORTE MEDIO DE TRANSFERENCIA (€/ha)		114,14 €	114,14 €	114,14 €	114,14 €	114,14 €		
<b>RECINTOS COMPROMETIDOS</b>								
<u>REF.</u>	<u>REFERENCIA SIGPAC</u>	<u>CULTIVO</u>	<u>DESCRIPCIÓN CULTIVO</u>	<u>PEND. MEDIA</u>	<u>SUP. DEC. ADMIN.</u>	<u>SUP. CERT.</u>	<u>SUP. CAMPO</u>	<u>SUP. COMPROM.</u>
				<u>S/R</u>	<u>(%)</u>	<u>(ha)</u>	<u>(ha)</u>	<u>(ha)</u>
2393171	14-900-074-00026-005	101000	OLIVAR-SIN VARIEDAD	S	32,50	11,43	11,43	11,43
2393173	14-900-074-00027-002	101000	OLIVAR-SIN VARIEDAD	S	33,84	6,03	6,03	6,03
2393175	14-900-074-00029-001	101000	OLIVAR-SIN VARIEDAD	S	27,65	0,65	0,65	0,65

### RESUMEN CRITERIOS DE SELECCIÓN

<b>10.1.12 Agricultura de montaña con orientación ecológica en olivar</b>		<b>PUNTOS: 10,00</b>	
		<b>PUNTOS</b>	
Solicitantes de la medida 11, específica para la conversión o mantenimiento en agricultura ecológica		3,00	S
Porcentaje de superficie determinada en zonas con limitaciones naturales u otras limitaciones específicas ubicadas en las zonas de montaña		0,00	0.0%
Porcentaje de superficie determinada situada en zonas RAMSAR		0,00	0.0%
Porcentaje de superficie determinada en zonas vulnerables a la contaminación por nitratos		4,00	100.0%
Mayor pendiente media		3,00	32.77%
Porcentaje de superficie determinada en Red Natura 2000		0,00	0.0%



**DETALLE CRITERIOS DE SELECCIÓN****10.1.12 Agricultura de montaña con orientación ecológica en olivar****PUNTOS:** 10,00**Solicitantes de la medida 11, específica para la conversión o mantenimiento en agricultura ecológica****PUNTOS:** 3,00 S**Porcentaje de superficie determinada en zonas con limitaciones naturales u otras limitaciones específicas ubicadas en las zonas de montaña****PUNTOS:** 0,00 0.0%

<u>REF.</u>	<u>REFERENCIA SIGPAC</u>	<u>CULTIVO</u>	<u>DESCRIPCIÓN CULTIVO</u>	<u>S/R</u>	<u>SUP.</u> <u>COMPROM.</u> <u>(ha)</u>	<u>SUP.</u> <u>CUMPLE</u> <u>(ha)</u>
2393171	14-900-074-00026-005	101000	OLIVAR-SIN VARIEDAD	S	11,43	0,00
2393173	14-900-074-00027-002	101000	OLIVAR-SIN VARIEDAD	S	6,03	0,00
2393175	14-900-074-00029-001	101000	OLIVAR-SIN VARIEDAD	S	0,65	0,00

**Porcentaje de superficie determinada situada en zonas RAMSAR****PUNTOS:** 0,00 0.0%

<u>REF.</u>	<u>REFERENCIA SIGPAC</u>	<u>CULTIVO</u>	<u>DESCRIPCIÓN CULTIVO</u>	<u>S/R</u>	<u>SUP.</u> <u>COMPROM.</u> <u>(ha)</u>	<u>SUP.</u> <u>CUMPLE</u> <u>(ha)</u>
2393171	14-900-074-00026-005	101000	OLIVAR-SIN VARIEDAD	S	11,43	0,00
2393173	14-900-074-00027-002	101000	OLIVAR-SIN VARIEDAD	S	6,03	0,00
2393175	14-900-074-00029-001	101000	OLIVAR-SIN VARIEDAD	S	0,65	0,00

**Porcentaje de superficie determinada en zonas vulnerables a la contaminación por nitratos****PUNTOS:** 4,00 100.0%

<u>REF.</u>	<u>REFERENCIA SIGPAC</u>	<u>CULTIVO</u>	<u>DESCRIPCIÓN CULTIVO</u>	<u>S/R</u>	<u>SUP.</u> <u>COMPROM.</u> <u>(ha)</u>	<u>SUP.</u> <u>CUMPLE</u> <u>(ha)</u>
2393171	14-900-074-00026-005	101000	OLIVAR-SIN VARIEDAD	S	11,43	11,43
2393173	14-900-074-00027-002	101000	OLIVAR-SIN VARIEDAD	S	6,03	6,03
2393175	14-900-074-00029-001	101000	OLIVAR-SIN VARIEDAD	S	0,65	0,65

**Mayor pendiente media****PUNTOS:** 3,00 32.77%

<u>REF.</u>	<u>REFERENCIA SIGPAC</u>	<u>CULTIVO</u>	<u>DESCRIPCIÓN CULTIVO</u>	<u>S/R</u>	<u>PENDIENTE</u> <u>MEDIA (%)</u>	<u>SUP.</u> <u>COMPROM.</u> <u>(ha)</u>
2393171	14-900-074-00026-005	101000	OLIVAR-SIN VARIEDAD	S	32,50	11,43
2393173	14-900-074-00027-002	101000	OLIVAR-SIN VARIEDAD	S	33,84	6,03
2393175	14-900-074-00029-001	101000	OLIVAR-SIN VARIEDAD	S	27,65	0,65

**Porcentaje de superficie determinada en Red Natura 2000****PUNTOS:** 0,00 0.0%

<u>REF.</u>	<u>REFERENCIA SIGPAC</u>	<u>CULTIVO</u>	<u>DESCRIPCIÓN CULTIVO</u>	<u>S/R</u>	<u>SUP.</u> <u>COMPROM.</u> <u>(ha)</u>	<u>SUP.</u> <u>CUMPLE</u> <u>(ha)</u>
2393171	14-900-074-00026-005	101000	OLIVAR-SIN VARIEDAD	S	11,43	0,00
2393173	14-900-074-00027-002	101000	OLIVAR-SIN VARIEDAD	S	6,03	0,00
2393175	14-900-074-00029-001	101000	OLIVAR-SIN VARIEDAD	S	0,65	0,00





<u>APELLIDOS Y NOMBRE / RAZÓN SOCIAL</u>		<u>NIF</u>	<u>EXPEDIENTE</u>	<u>SUP. COMPROMETIDA</u>				
				<u>(ha)</u>				
BERMUDEZ MARQUEZ JUAN ANTONIO		28243224Y	3039588	9.15				
<b>RESOLUCIÓN</b>								
<b>ADMITIDO</b>								
<b>IMPORTE POR ANUALIDAD</b>								
		<b>2015</b>	<b>2016</b>	<b>2017</b>	<b>2018</b>	<b>2019</b>		
<b>IMPORTE MÁXIMO SUBVENCIONABLE</b>		1.044,38 €	1.044,38 €	1.044,38 €	1.044,38 €	1.044,38 €		
<b>IMPORTE MEDIO DE TRANSFERENCIA (€/ha)</b>		114,14 €	114,14 €	114,14 €	114,14 €	114,14 €		
<b>RECINTOS COMPROMETIDOS</b>								
<u>REF.</u>	<u>REFERENCIA SIGPAC</u>	<u>CULTIVO</u>	<u>DESCRIPCIÓN CULTIVO</u>	<u>PEND. MEDIA</u>	<u>SUP. DEC. ADMIN.</u>	<u>SUP. CERT.</u>	<u>SUP. CAMPO</u>	<u>SUP. COMPROM.</u>
				<u>S/R</u>	<u>(%)</u>	<u>(ha)</u>	<u>(ha)</u>	<u>(ha)</u>
2642981	14-054-056-00103-007	101000	OLIVAR-SIN VARIEDAD	S	25,37	3,49	3,49	3,49
2642982	14-054-058-00086-001	101000	OLIVAR-SIN VARIEDAD	S	21,17	3,15	3,15	3,15
2642984	14-054-058-00087-002	101000	OLIVAR-SIN VARIEDAD	S	22,70	2,51	2,52	2,51

**RESUMEN CRITERIOS DE SELECCIÓN**

<b>10.1.12 Agricultura de montaña con orientación ecológica en olivar</b>		<b>PUNTOS: 8,00</b>	
		<b>PUNTOS</b>	
<b>Solicitantes de la medida 11, específica para la conversión o mantenimiento en agricultura ecológica</b>		3,00	S
<b>Porcentaje de superficie determinada en zonas con limitaciones naturales u otras limitaciones específicas ubicadas en las zonas de montaña</b>		4,00	100.0%
<b>Porcentaje de superficie determinada situada en zonas RAMSAR</b>		0,00	0.0%
<b>Porcentaje de superficie determinada en zonas vulnerables a la contaminación por nitratos</b>		0,00	0.0%
<b>Mayor pendiente media</b>		1,00	23.19%
<b>Porcentaje de superficie determinada en Red Natura 2000</b>		0,00	0.0%



**DETALLE CRITERIOS DE SELECCIÓN****10.1.12 Agricultura de montaña con orientación ecológica en olivar PUNTOS: 8,00****Solicitantes de la medida 11, específica para la conversión o mantenimiento en agricultura ecológica PUNTOS: 3,00 S****Porcentaje de superficie determinada en zonas con limitaciones naturales u otras limitaciones específicas ubicadas en las zonas de montaña PUNTOS: 4,00 100.0%**

<u>REF.</u>	<u>REFERENCIA SIGPAC</u>	<u>CULTIVO DESCRIPCIÓN CULTIVO</u>	<u>S/R</u>	<u>SUP. COMPROM.</u> <u>(ha)</u>	<u>SUP. CUMPLE</u> <u>(ha)</u>
2642981	14-054-056-00103-007	101000 OLIVAR-SIN VARIEDAD	S	3,49	3,49
2642982	14-054-058-00086-001	101000 OLIVAR-SIN VARIEDAD	S	3,15	3,15
2642984	14-054-058-00087-002	101000 OLIVAR-SIN VARIEDAD	S	2,51	2,51

**Porcentaje de superficie determinada situada en zonas RAMSAR PUNTOS: 0,00 0.0%**

<u>REF.</u>	<u>REFERENCIA SIGPAC</u>	<u>CULTIVO DESCRIPCIÓN CULTIVO</u>	<u>S/R</u>	<u>SUP. COMPROM.</u> <u>(ha)</u>	<u>SUP. CUMPLE</u> <u>(ha)</u>
2642981	14-054-056-00103-007	101000 OLIVAR-SIN VARIEDAD	S	3,49	0,00
2642982	14-054-058-00086-001	101000 OLIVAR-SIN VARIEDAD	S	3,15	0,00
2642984	14-054-058-00087-002	101000 OLIVAR-SIN VARIEDAD	S	2,51	0,00

**Porcentaje de superficie determinada en zonas vulnerables a la contaminación por nitratos PUNTOS: 0,00 0.0%**

<u>REF.</u>	<u>REFERENCIA SIGPAC</u>	<u>CULTIVO DESCRIPCIÓN CULTIVO</u>	<u>S/R</u>	<u>SUP. COMPROM.</u> <u>(ha)</u>	<u>SUP. CUMPLE</u> <u>(ha)</u>
2642981	14-054-056-00103-007	101000 OLIVAR-SIN VARIEDAD	S	3,49	0,00
2642982	14-054-058-00086-001	101000 OLIVAR-SIN VARIEDAD	S	3,15	0,00
2642984	14-054-058-00087-002	101000 OLIVAR-SIN VARIEDAD	S	2,51	0,00

**Mayor pendiente media PUNTOS: 1,00 23.19%**

<u>REF.</u>	<u>REFERENCIA SIGPAC</u>	<u>CULTIVO DESCRIPCIÓN CULTIVO</u>	<u>S/R</u>	<u>PENDIENTE MEDIA (%)</u>	<u>SUP. COMPROM.</u> <u>(ha)</u>
2642981	14-054-056-00103-007	101000 OLIVAR-SIN VARIEDAD	S	25,37	3,49
2642982	14-054-058-00086-001	101000 OLIVAR-SIN VARIEDAD	S	21,17	3,15
2642984	14-054-058-00087-002	101000 OLIVAR-SIN VARIEDAD	S	22,70	2,51

**Porcentaje de superficie determinada en Red Natura 2000 PUNTOS: 0,00 0.0%**

<u>REF.</u>	<u>REFERENCIA SIGPAC</u>	<u>CULTIVO DESCRIPCIÓN CULTIVO</u>	<u>S/R</u>	<u>SUP. COMPROM.</u> <u>(ha)</u>	<u>SUP. CUMPLE</u> <u>(ha)</u>
2642981	14-054-056-00103-007	101000 OLIVAR-SIN VARIEDAD	S	3,49	0,00
2642982	14-054-058-00086-001	101000 OLIVAR-SIN VARIEDAD	S	3,15	0,00
2642984	14-054-058-00087-002	101000 OLIVAR-SIN VARIEDAD	S	2,51	0,00



<u>APELLIDOS Y NOMBRE / RAZÓN SOCIAL</u>		<u>NIF</u>	<u>EXPEDIENTE</u>	<u>SUP. COMPROMETIDA</u>				
				<u>(ha)</u>				
BLACO ROJAS JUAN FCO.		30176256A	3039941	27.21				
<b>RESOLUCIÓN ADMITIDO</b>								
<b>IMPORTE POR ANUALIDAD</b>								
		<b>2015</b>	<b>2016</b>	<b>2017</b>	<b>2018</b>	<b>2019</b>		
<b>IMPORTE MÁXIMO SUBVENCIONABLE</b>		3.105,75 €	3.105,75 €	3.105,75 €	3.105,75 €	3.105,75 €		
<b>IMPORTE MEDIO DE TRANSFERENCIA (€/ha)</b>		114,14 €	114,14 €	114,14 €	114,14 €	114,14 €		
<b>RECINTOS COMPROMETIDOS</b>								
<u>REF.</u>	<u>REFERENCIA SIGPAC</u>	<u>CULTIVO</u>	<u>DESCRIPCIÓN CULTIVO</u>	<u>PEND. MEDIA</u>	<u>SUP. DEC. ADMIN.</u>	<u>SUP. CERT.</u>	<u>SUP. CAMPO</u>	<u>SUP. COMPROM.</u>
				<u>S/R</u>	<u>(%)</u>	<u>(ha)</u>	<u>(ha)</u>	<u>(ha)</u>
2657874	14-069-047-00058-003	101000	OLIVAR-SIN VARIEDAD	S	57,81	0,15	0,15	0,15
2657875	14-069-047-00057-004	101000	OLIVAR-SIN VARIEDAD	S	45,87	26,95	28,10	26,95
2657876	14-069-047-00058-002	101000	OLIVAR-SIN VARIEDAD	S	46,86	0,02	0,02	0,02
2657877	14-069-047-00058-001	101000	OLIVAR-SIN VARIEDAD	S	50,48	0,09	0,09	0,09

### RESUMEN CRITERIOS DE SELECCIÓN

<b>10.1.12 Agricultura de montaña con orientación ecológica en olivar</b>		<b>PUNTOS: 10,00</b>	
		<b>PUNTOS</b>	
Solicitantes de la medida 11, específica para la conversión o mantenimiento en agricultura ecológica		3,00	S
Porcentaje de superficie determinada en zonas con limitaciones naturales u otras limitaciones específicas ubicadas en las zonas de montaña		4,00	100.0%
Porcentaje de superficie determinada situada en zonas RAMSAR		0,00	0.0%
Porcentaje de superficie determinada en zonas vulnerables a la contaminación por nitratos		0,00	0.0%
Mayor pendiente media		3,00	45.95%
Porcentaje de superficie determinada en Red Natura 2000		0,00	0.0%



**DETALLE CRITERIOS DE SELECCIÓN****10.1.12 Agricultura de montaña con orientación ecológica en olivar****PUNTOS:** 10,00**Solicitantes de la medida 11, específica para la conversión o mantenimiento en agricultura ecológica****PUNTOS:** 3,00 S**Porcentaje de superficie determinada en zonas con limitaciones naturales u otras limitaciones específicas ubicadas en las zonas de montaña****PUNTOS:** 4,00 100.0%

<u>REF.</u>	<u>REFERENCIA SIGPAC</u>	<u>CULTIVO</u>	<u>DESCRIPCIÓN CULTIVO</u>	<u>S/R</u>	<u>SUP. COMPROM.</u> <u>(ha)</u>	<u>SUP. CUMPLE</u> <u>(ha)</u>
2657875	14-069-047-00057-004	101000	OLIVAR-SIN VARIEDAD	S	26,95	26,95
2657877	14-069-047-00058-001	101000	OLIVAR-SIN VARIEDAD	S	0,09	0,09
2657876	14-069-047-00058-002	101000	OLIVAR-SIN VARIEDAD	S	0,02	0,02
2657874	14-069-047-00058-003	101000	OLIVAR-SIN VARIEDAD	S	0,15	0,15

**Porcentaje de superficie determinada situada en zonas RAMSAR****PUNTOS:** 0,00 0.0%

<u>REF.</u>	<u>REFERENCIA SIGPAC</u>	<u>CULTIVO</u>	<u>DESCRIPCIÓN CULTIVO</u>	<u>S/R</u>	<u>SUP. COMPROM.</u> <u>(ha)</u>	<u>SUP. CUMPLE</u> <u>(ha)</u>
2657875	14-069-047-00057-004	101000	OLIVAR-SIN VARIEDAD	S	26,95	0,00
2657877	14-069-047-00058-001	101000	OLIVAR-SIN VARIEDAD	S	0,09	0,00
2657876	14-069-047-00058-002	101000	OLIVAR-SIN VARIEDAD	S	0,02	0,00
2657874	14-069-047-00058-003	101000	OLIVAR-SIN VARIEDAD	S	0,15	0,00

**Porcentaje de superficie determinada en zonas vulnerables a la contaminación por nitratos****PUNTOS:** 0,00 0.0%


<u>REF.</u>	<u>REFERENCIA SIGPAC</u>	<u>CULTIVO</u>	<u>DESCRIPCIÓN CULTIVO</u>	<u>S/R</u>	<u>SUP. COMPROM.</u> <u>(ha)</u>	<u>SUP. CUMPLE</u> <u>(ha)</u>
2657875	14-069-047-00057-004	101000	OLIVAR-SIN VARIEDAD	S	26,95	0,00
2657877	14-069-047-00058-001	101000	OLIVAR-SIN VARIEDAD	S	0,09	0,00
2657876	14-069-047-00058-002	101000	OLIVAR-SIN VARIEDAD	S	0,02	0,00
2657874	14-069-047-00058-003	101000	OLIVAR-SIN VARIEDAD	S	0,15	0,00

**Mayor pendiente media****PUNTOS:** 3,00 45.95%

<u>REF.</u>	<u>REFERENCIA SIGPAC</u>	<u>CULTIVO</u>	<u>DESCRIPCIÓN CULTIVO</u>	<u>S/R</u>	<u>PENDIENTE MEDIA (%)</u>	<u>SUP. COMPROM.</u> <u>(ha)</u>
2657875	14-069-047-00057-004	101000	OLIVAR-SIN VARIEDAD	S	45,87	26,95
2657877	14-069-047-00058-001	101000	OLIVAR-SIN VARIEDAD	S	50,48	0,09
2657876	14-069-047-00058-002	101000	OLIVAR-SIN VARIEDAD	S	46,86	0,02
2657874	14-069-047-00058-003	101000	OLIVAR-SIN VARIEDAD	S	57,81	0,15

**Porcentaje de superficie determinada en Red Natura 2000****PUNTOS:** 0,00 0.0%

<u>REF.</u>	<u>REFERENCIA SIGPAC</u>	<u>CULTIVO</u>	<u>DESCRIPCIÓN CULTIVO</u>	<u>S/R</u>	<u>SUP. COMPROM.</u> <u>(ha)</u>	<u>SUP. CUMPLE</u> <u>(ha)</u>
2657875	14-069-047-00057-004	101000	OLIVAR-SIN VARIEDAD	S	26,95	0,00
2657877	14-069-047-00058-001	101000	OLIVAR-SIN VARIEDAD	S	0,09	0,00
2657876	14-069-047-00058-002	101000	OLIVAR-SIN VARIEDAD	S	0,02	0,00
2657874	14-069-047-00058-003	101000	OLIVAR-SIN VARIEDAD	S	0,15	0,00



<u>APELLIDOS Y NOMBRE / RAZÓN SOCIAL</u>		<u>NIF</u>	<u>EXPEDIENTE</u>	<u>SUP. COMPROMETIDA</u>				
				<u>(ha)</u>				
BLANCO DIAZ JUSTINO		30430267W	3039602	1.94				
<b>RESOLUCIÓN</b>								
ADMITIDO								
<b>IMPORTE POR ANUALIDAD</b>								
		<b>2015</b>	<b>2016</b>	<b>2017</b>	<b>2018</b>	<b>2019</b>		
IMPORTE MÁXIMO SUBVENCIONABLE		221,43 €	221,43 €	221,43 €	221,43 €	221,43 €		
IMPORTE MEDIO DE TRANSFERENCIA (€/ha)		114,14 €	114,14 €	114,14 €	114,14 €	114,14 €		
<b>RECINTOS COMPROMETIDOS</b>								
<u>REF.</u>	<u>REFERENCIA SIGPAC</u>	<u>CULTIVO</u>	<u>DESCRIPCIÓN CULTIVO</u>	<u>PEND. MEDIA</u>	<u>SUP. DEC. ADMIN.</u>	<u>SUP. CERT.</u>	<u>SUP. CAMPO</u>	<u>SUP. COMPROM.</u>
				<u>S/R</u>	<u>(%)</u>	<u>(ha)</u>	<u>(ha)</u>	<u>(ha)</u>
2642998	14-047-010-00012-002	101000	OLIVAR-SIN VARIEDAD	S	37,48	0,34	0,34	0,34
2642999	14-047-023-00069-001	101000	OLIVAR-SIN VARIEDAD	S	42,61	1,60	1,60	1,60

### RESUMEN CRITERIOS DE SELECCIÓN

<b>10.1.12 Agricultura de montaña con orientación ecológica en olivar</b>		<b>PUNTOS: 14,00</b>	
		<b>PUNTOS</b>	
Solicitantes de la medida 11, específica para la conversión o mantenimiento en agricultura ecológica		3,00	S
Porcentaje de superficie determinada en zonas con limitaciones naturales u otras limitaciones específicas ubicadas en las zonas de montaña		4,00	100.0%
Porcentaje de superficie determinada situada en zonas RAMSAR		0,00	0.0%
Porcentaje de superficie determinada en zonas vulnerables a la contaminación por nitratos		0,00	0.0%
Mayor pendiente media		3,00	41.71%
Porcentaje de superficie determinada en Red Natura 2000		4,00	100.0%



**DETALLE CRITERIOS DE SELECCIÓN****10.1.12 Agricultura de montaña con orientación ecológica en olivar****PUNTOS: 14,00****Solicitantes de la medida 11, específica para la conversión o mantenimiento en agricultura ecológica****PUNTOS: 3,00 S****Porcentaje de superficie determinada en zonas con limitaciones naturales u otras limitaciones específicas ubicadas en las zonas de montaña****PUNTOS: 4,00 100.0%**

<u>REF.</u>	<u>REFERENCIA SIGPAC</u>	<u>CULTIVO</u>	<u>DESCRIPCIÓN CULTIVO</u>	<u>S/R</u>	<u>SUP. COMPROM.</u> <u>(ha)</u>	<u>SUP. CUMPLE</u> <u>(ha)</u>
2642998	14-047-010-00012-002	101000	OLIVAR-SIN VARIEDAD	S	0,34	0,34
2642999	14-047-023-00069-001	101000	OLIVAR-SIN VARIEDAD	S	1,60	1,60

**Porcentaje de superficie determinada situada en zonas RAMSAR****PUNTOS: 0,00 0.0%**

<u>REF.</u>	<u>REFERENCIA SIGPAC</u>	<u>CULTIVO</u>	<u>DESCRIPCIÓN CULTIVO</u>	<u>S/R</u>	<u>SUP. COMPROM.</u> <u>(ha)</u>	<u>SUP. CUMPLE</u> <u>(ha)</u>
2642998	14-047-010-00012-002	101000	OLIVAR-SIN VARIEDAD	S	0,34	0,00
2642999	14-047-023-00069-001	101000	OLIVAR-SIN VARIEDAD	S	1,60	0,00

**Porcentaje de superficie determinada en zonas vulnerables a la contaminación por nitratos****PUNTOS: 0,00 0.0%**

<u>REF.</u>	<u>REFERENCIA SIGPAC</u>	<u>CULTIVO</u>	<u>DESCRIPCIÓN CULTIVO</u>	<u>S/R</u>	<u>SUP. COMPROM.</u> <u>(ha)</u>	<u>SUP. CUMPLE</u> <u>(ha)</u>
2642998	14-047-010-00012-002	101000	OLIVAR-SIN VARIEDAD	S	0,34	0,00
2642999	14-047-023-00069-001	101000	OLIVAR-SIN VARIEDAD	S	1,60	0,00

**Mayor pendiente media****PUNTOS: 3,00 41.71%**

<u>REF.</u>	<u>REFERENCIA SIGPAC</u>	<u>CULTIVO</u>	<u>DESCRIPCIÓN CULTIVO</u>	<u>S/R</u>	<u>PENDIENTE MEDIA (%)</u>	<u>SUP. COMPROM.</u> <u>(ha)</u>
2642998	14-047-010-00012-002	101000	OLIVAR-SIN VARIEDAD	S	37,48	0,34
2642999	14-047-023-00069-001	101000	OLIVAR-SIN VARIEDAD	S	42,61	1,60

**Porcentaje de superficie determinada en Red Natura 2000****PUNTOS: 4,00 100.0%**

<u>REF.</u>	<u>REFERENCIA SIGPAC</u>	<u>CULTIVO</u>	<u>DESCRIPCIÓN CULTIVO</u>	<u>S/R</u>	<u>SUP. COMPROM.</u> <u>(ha)</u>	<u>SUP. CUMPLE</u> <u>(ha)</u>
2642998	14-047-010-00012-002	101000	OLIVAR-SIN VARIEDAD	S	0,34	0,34
2642999	14-047-023-00069-001	101000	OLIVAR-SIN VARIEDAD	S	1,60	1,60



				<b>SUP. COMPROMETIDA</b>					
<b>APELLIDOS Y NOMBRE / RAZÓN SOCIAL</b>				<b>NIF</b>	<b>EXPEDIENTE</b>	<b>(ha)</b>			
BLANCO DOMINGUEZ LUIS GONZALO				30197112K	3037562	44.61			
<b>RESOLUCIÓN</b>									
<b>ADMITIDO</b>									
<b>IMPORTE POR ANUALIDAD</b>									
				<b>2015</b>	<b>2016</b>	<b>2017</b>	<b>2018</b>	<b>2019</b>	
<b>IMPORTE MÁXIMO SUBVENCIONABLE</b>				4.881,77 €	4.881,77 €	4.881,77 €	4.881,77 €	4.881,77 €	
<b>IMPORTE MEDIO DE TRANSFERENCIA (€/ha)</b>				109,43 €	109,43 €	109,43 €	109,43 €	109,43 €	
<b>RECINTOS COMPROMETIDOS</b>									
<b>REF.</b>	<b>REFERENCIA SIGPAC</b>	<b>CULTIVO</b>	<b>DESCRIPCIÓN CULTIVO</b>	<b>S/R</b>	<b>PEND. MEDIA (%)</b>	<b>SUP. DEC. ADMIN. (ha)</b>	<b>SUP. CERT. (ha)</b>	<b>SUP. CAMPO (ha)</b>	<b>SUP. COMPROM. (ha)</b>
2629732	14-054-060-00068-002	101000	OLIVAR-SIN VARIEDAD	S	31,28	13,29	13,29		13,29
2629733	14-054-062-00045-001	101000	OLIVAR-SIN VARIEDAD	S	24,23	9,66	9,66		9,66
2629734	14-054-062-00046-012	101000	OLIVAR-SIN VARIEDAD	S	26,20	4,30	4,30		4,30
2629736	14-054-062-00162-001	101000	OLIVAR-SIN VARIEDAD	S	34,36	7,72	7,72		7,72
2629737	14-054-062-00046-014	101000	OLIVAR-SIN VARIEDAD	S	49,52	2,68	2,68		2,68
2629738	14-054-062-00046-002	101000	OLIVAR-SIN VARIEDAD	S	39,86	3,71	3,71		3,71
2629739	14-054-062-00048-001	101000	OLIVAR-SIN VARIEDAD	S	39,05	1,75	1,75		1,75
2629740	14-054-062-00160-001	101000	OLIVAR-SIN VARIEDAD	S	24,28	0,48	0,48		0,48
2629741	14-054-062-00161-001	101000	OLIVAR-SIN VARIEDAD	S	24,22	1,02	1,02		1,02

**RESUMEN CRITERIOS DE SELECCIÓN****10.1.12 Agricultura de montaña con orientación ecológica en olivar****PUNTOS:** 13,75

	<b>PUNTOS</b>	
<b>Solicitantes de la medida 11, específica para la conversión o mantenimiento en agricultura ecológica</b>	3,00	S
<b>Porcentaje de superficie determinada en zonas con limitaciones naturales u otras limitaciones específicas ubicadas en las zonas de montaña</b>	4,00	100.0%
<b>Porcentaje de superficie determinada situada en zonas RAMSAR</b>	0,00	0.0%
<b>Porcentaje de superficie determinada en zonas vulnerables a la contaminación por nitratos</b>	0,00	0.0%
<b>Mayor pendiente media</b>	3,00	31.67%
<b>Porcentaje de superficie determinada en Red Natura 2000</b>	3,75	75.41%



**DETALLE CRITERIOS DE SELECCIÓN****10.1.12 Agricultura de montaña con orientación ecológica en olivar****PUNTOS:** 13,75**Solicitantes de la medida 11, específica para la conversión o mantenimiento en agricultura ecológica****PUNTOS:** 3,00 S**Porcentaje de superficie determinada en zonas con limitaciones naturales u otras limitaciones específicas ubicadas en las zonas de montaña****PUNTOS:** 4,00 100.0%

<u>REF.</u>	<u>REFERENCIA SIGPAC</u>	<u>CULTIVO DESCRIPCIÓN CULTIVO</u>	<u>S/R</u>	<u>SUP. COMPROM.</u> <u>(ha)</u>	<u>SUP. CUMPLE</u> <u>(ha)</u>
2629732	14-054-060-00068-002	101000 OLIVAR-SIN VARIEDAD	S	13,29	13,29
2629733	14-054-062-00045-001	101000 OLIVAR-SIN VARIEDAD	S	9,66	9,66
2629738	14-054-062-00046-002	101000 OLIVAR-SIN VARIEDAD	S	3,71	3,71
2629734	14-054-062-00046-012	101000 OLIVAR-SIN VARIEDAD	S	4,30	4,30
2629737	14-054-062-00046-014	101000 OLIVAR-SIN VARIEDAD	S	2,68	2,68
2629739	14-054-062-00048-001	101000 OLIVAR-SIN VARIEDAD	S	1,75	1,75
2629740	14-054-062-00160-001	101000 OLIVAR-SIN VARIEDAD	S	0,48	0,48
2629741	14-054-062-00161-001	101000 OLIVAR-SIN VARIEDAD	S	1,02	1,02
2629736	14-054-062-00162-001	101000 OLIVAR-SIN VARIEDAD	S	7,72	7,72

**Porcentaje de superficie determinada situada en zonas RAMSAR****PUNTOS:** 0,00 0.0%

<u>REF.</u>	<u>REFERENCIA SIGPAC</u>	<u>CULTIVO DESCRIPCIÓN CULTIVO</u>	<u>S/R</u>	<u>SUP. COMPROM.</u> <u>(ha)</u>	<u>SUP. CUMPLE</u> <u>(ha)</u>
2629732	14-054-060-00068-002	101000 OLIVAR-SIN VARIEDAD	S	13,29	0,00
2629733	14-054-062-00045-001	101000 OLIVAR-SIN VARIEDAD	S	9,66	0,00
2629738	14-054-062-00046-002	101000 OLIVAR-SIN VARIEDAD	S	3,71	0,00
2629734	14-054-062-00046-012	101000 OLIVAR-SIN VARIEDAD	S	4,30	0,00
2629737	14-054-062-00046-014	101000 OLIVAR-SIN VARIEDAD	S	2,68	0,00
2629739	14-054-062-00048-001	101000 OLIVAR-SIN VARIEDAD	S	1,75	0,00
2629740	14-054-062-00160-001	101000 OLIVAR-SIN VARIEDAD	S	0,48	0,00
2629741	14-054-062-00161-001	101000 OLIVAR-SIN VARIEDAD	S	1,02	0,00
2629736	14-054-062-00162-001	101000 OLIVAR-SIN VARIEDAD	S	7,72	0,00

**Porcentaje de superficie determinada en zonas vulnerables a la contaminación por nitratos****PUNTOS:** 0,00 0.0%

<u>REF.</u>	<u>REFERENCIA SIGPAC</u>	<u>CULTIVO DESCRIPCIÓN CULTIVO</u>	<u>S/R</u>	<u>SUP. COMPROM.</u> <u>(ha)</u>	<u>SUP. CUMPLE</u> <u>(ha)</u>
2629732	14-054-060-00068-002	101000 OLIVAR-SIN VARIEDAD	S	13,29	0,00
2629733	14-054-062-00045-001	101000 OLIVAR-SIN VARIEDAD	S	9,66	0,00
2629738	14-054-062-00046-002	101000 OLIVAR-SIN VARIEDAD	S	3,71	0,00
2629734	14-054-062-00046-012	101000 OLIVAR-SIN VARIEDAD	S	4,30	0,00
2629737	14-054-062-00046-014	101000 OLIVAR-SIN VARIEDAD	S	2,68	0,00
2629739	14-054-062-00048-001	101000 OLIVAR-SIN VARIEDAD	S	1,75	0,00
2629740	14-054-062-00160-001	101000 OLIVAR-SIN VARIEDAD	S	0,48	0,00
2629741	14-054-062-00161-001	101000 OLIVAR-SIN VARIEDAD	S	1,02	0,00
2629736	14-054-062-00162-001	101000 OLIVAR-SIN VARIEDAD	S	7,72	0,00

**Mayor pendiente media****PUNTOS:** 3,00 31.67%

<u>REF.</u>	<u>REFERENCIA SIGPAC</u>	<u>CULTIVO DESCRIPCIÓN CULTIVO</u>	<u>S/R</u>	<u>PENDIENTE MEDIA (%)</u>	<u>SUP. COMPROM.</u> <u>(ha)</u>
2629732	14-054-060-00068-002	101000 OLIVAR-SIN VARIEDAD	S	31,28	13,29
2629733	14-054-062-00045-001	101000 OLIVAR-SIN VARIEDAD	S	24,23	9,66
2629738	14-054-062-00046-002	101000 OLIVAR-SIN VARIEDAD	S	39,86	3,71
2629734	14-054-062-00046-012	101000 OLIVAR-SIN VARIEDAD	S	26,20	4,30
2629737	14-054-062-00046-014	101000 OLIVAR-SIN VARIEDAD	S	49,52	2,68
2629739	14-054-062-00048-001	101000 OLIVAR-SIN VARIEDAD	S	39,05	1,75



<u>REF.</u>	<u>REFERENCIA SIGPAC</u>	<u>CULTIVO</u>	<u>DESCRIPCIÓN CULTIVO</u>	<u>S/R</u>	<u>PENDIENTE</u>	<u>SUP.</u>
					<u>MEDIA (%)</u>	<u>COMPROM.</u> <u>(ha)</u>
2629740	14-054-062-00160-001	101000	OLIVAR-SIN VARIEDAD	S	24,28	0,48
2629741	14-054-062-00161-001	101000	OLIVAR-SIN VARIEDAD	S	24,22	1,02
2629736	14-054-062-00162-001	101000	OLIVAR-SIN VARIEDAD	S	34,36	7,72

**Porcentaje de superficie determinada en Red Natura 2000****PUNTOS:** 3,75 75.41%

<u>REF.</u>	<u>REFERENCIA SIGPAC</u>	<u>CULTIVO</u>	<u>DESCRIPCIÓN CULTIVO</u>	<u>S/R</u>	<u>SUP.</u>	<u>SUP.</u>
					<u>COMPROM.</u> <u>(ha)</u>	<u>CUMPLE</u> <u>(ha)</u>
2629732	14-054-060-00068-002	101000	OLIVAR-SIN VARIEDAD	S	13,29	13,29
2629733	14-054-062-00045-001	101000	OLIVAR-SIN VARIEDAD	S	9,66	9,66
2629738	14-054-062-00046-002	101000	OLIVAR-SIN VARIEDAD	S	3,71	3,71
2629734	14-054-062-00046-012	101000	OLIVAR-SIN VARIEDAD	S	4,30	4,30
2629737	14-054-062-00046-014	101000	OLIVAR-SIN VARIEDAD	S	2,68	2,68
2629739	14-054-062-00048-001	101000	OLIVAR-SIN VARIEDAD	S	1,75	0,00
2629740	14-054-062-00160-001	101000	OLIVAR-SIN VARIEDAD	S	0,48	0,00
2629741	14-054-062-00161-001	101000	OLIVAR-SIN VARIEDAD	S	1,02	0,00
2629736	14-054-062-00162-001	101000	OLIVAR-SIN VARIEDAD	S	7,72	0,00



<u>APELLIDOS Y NOMBRE / RAZÓN SOCIAL</u>		<u>NIF</u>	<u>EXPEDIENTE</u>	<u>SUP. COMPROMETIDA</u>				
				<u>(ha)</u>				
BLANCO GARCIA TOMAS		75701408J	3038690	2.4				
<b>RESOLUCIÓN</b>								
<b>ADMITIDO</b>								
<b>IMPORTE POR ANUALIDAD</b>								
		<b>2015</b>	<b>2016</b>	<b>2017</b>	<b>2018</b>	<b>2019</b>		
<b>IMPORTE MÁXIMO SUBVENCIONABLE</b>		273,94 €	273,94 €	273,94 €	273,94 €	273,94 €		
<b>IMPORTE MEDIO DE TRANSFERENCIA (€/ha)</b>		114,14 €	114,14 €	114,14 €	114,14 €	114,14 €		
<b>RECINTOS COMPROMETIDOS</b>								
<u>REF.</u>	<u>REFERENCIA SIGPAC</u>	<u>CULTIVO</u>	<u>DESCRIPCIÓN CULTIVO</u>	<u>PEND. MEDIA</u>	<u>SUP. DEC. ADMIN.</u>	<u>SUP. CERT.</u>	<u>SUP. CAMPO</u>	<u>SUP. COMPROM.</u>
				<u>S/R</u>	<u>(%)</u>	<u>(ha)</u>	<u>(ha)</u>	<u>(ha)</u>
2639260	14-070-013-00071-007	101000	OLIVAR-SIN VARIEDAD	S	26,88	2,40	2,40	2,40

### RESUMEN CRITERIOS DE SELECCIÓN

<b>10.1.12 Agricultura de montaña con orientación ecológica en olivar</b>		<b>PUNTOS: 10,00</b>	
		<b>PUNTOS</b>	
Solicitantes de la medida 11, específica para la conversión o mantenimiento en agricultura ecológica		3,00	S
Porcentaje de superficie determinada en zonas con limitaciones naturales u otras limitaciones específicas ubicadas en las zonas de montaña		4,00	100.0%
Porcentaje de superficie determinada situada en zonas RAMSAR		0,00	0.0%
Porcentaje de superficie determinada en zonas vulnerables a la contaminación por nitratos		0,00	0.0%
Mayor pendiente media		3,00	26.88%
Porcentaje de superficie determinada en Red Natura 2000		0,00	0.0%



**DETALLE CRITERIOS DE SELECCIÓN****10.1.12 Agricultura de montaña con orientación ecológica en olivar****PUNTOS: 10,00****Solicitantes de la medida 11, específica para la conversión o mantenimiento en agricultura ecológica****PUNTOS: 3,00 S****Porcentaje de superficie determinada en zonas con limitaciones naturales u otras limitaciones específicas ubicadas en las zonas de montaña****PUNTOS: 4,00 100.0%**

<u>REF.</u>	<u>REFERENCIA SIGPAC</u>	<u>CULTIVO DESCRIPCIÓN CULTIVO</u>	<u>S/R</u>	<u>SUP. COMPROM. (ha)</u>	<u>SUP. CUMPLE (ha)</u>
2639260	14-070-013-00071-007	101000 OLIVAR-SIN VARIEDAD	S	2,40	2,40

**Porcentaje de superficie determinada situada en zonas RAMSAR****PUNTOS: 0,00 0.0%**

<u>REF.</u>	<u>REFERENCIA SIGPAC</u>	<u>CULTIVO DESCRIPCIÓN CULTIVO</u>	<u>S/R</u>	<u>SUP. COMPROM. (ha)</u>	<u>SUP. CUMPLE (ha)</u>
2639260	14-070-013-00071-007	101000 OLIVAR-SIN VARIEDAD	S	2,40	0,00

**Porcentaje de superficie determinada en zonas vulnerables a la contaminación por nitratos****PUNTOS: 0,00 0.0%**

<u>REF.</u>	<u>REFERENCIA SIGPAC</u>	<u>CULTIVO DESCRIPCIÓN CULTIVO</u>	<u>S/R</u>	<u>SUP. COMPROM. (ha)</u>	<u>SUP. CUMPLE (ha)</u>
2639260	14-070-013-00071-007	101000 OLIVAR-SIN VARIEDAD	S	2,40	0,00

**Mayor pendiente media****PUNTOS: 3,00 26.88%**

<u>REF.</u>	<u>REFERENCIA SIGPAC</u>	<u>CULTIVO DESCRIPCIÓN CULTIVO</u>	<u>S/R</u>	<u>PENDIENTE MEDIA (%)</u>	<u>SUP. COMPROM. (ha)</u>
2639260	14-070-013-00071-007	101000 OLIVAR-SIN VARIEDAD	S	26,88	2,40

**Porcentaje de superficie determinada en Red Natura 2000****PUNTOS: 0,00 0.0%**

<u>REF.</u>	<u>REFERENCIA SIGPAC</u>	<u>CULTIVO DESCRIPCIÓN CULTIVO</u>	<u>S/R</u>	<u>SUP. COMPROM. (ha)</u>	<u>SUP. CUMPLE (ha)</u>
2639260	14-070-013-00071-007	101000 OLIVAR-SIN VARIEDAD	S	2,40	0,00



				<b>SUP. COMPROMETIDA</b>					
<b>APELLIDOS Y NOMBRE / RAZÓN SOCIAL</b>				<b>NIF</b>	<b>EXPEDIENTE</b>	<b>(ha)</b>			
BLANCO GARCIA-AREVALO JUAN				30203689C	3040208	33.8			
<b>RESOLUCIÓN</b>									
ADMITIDO									
<b>IMPORTE POR ANUALIDAD</b>									
				<b>2015</b>	<b>2016</b>	<b>2017</b>	<b>2018</b>	<b>2019</b>	
IMPORTE MÁXIMO SUBVENCIONABLE				3.857,93 €	3.857,93 €	3.857,93 €	3.857,93 €	3.857,93 €	
IMPORTE MEDIO DE TRANSFERENCIA (€/ha)				114,14 €	114,14 €	114,14 €	114,14 €	114,14 €	
<b>RECINTOS COMPROMETIDOS</b>									
REF.	REFERENCIA SIGPAC	CULTIVO	DESCRIPCIÓN CULTIVO	S/R	PEND. MEDIA (%)	SUP. DEC. ADMIN. (ha)	SUP. CERT. (ha)	SUP. CAMPO (ha)	SUP. COMPROM. (ha)
2656337	14-054-049-00004-001	101000	OLIVAR-SIN VARIEDAD	S	26,96	1,87	2,58		1,87
2656339	14-054-049-00085-001	101000	OLIVAR-SIN VARIEDAD	S	31,90	31,93	31,93		31,93

**RESUMEN CRITERIOS DE SELECCIÓN**

<b>10.1.12 Agricultura de montaña con orientación ecológica en olivar</b>		<b>PUNTOS: 10,00</b>	
		<b>PUNTOS</b>	
Solicitantes de la medida 11, específica para la conversión o mantenimiento en agricultura ecológica		3,00	S
Porcentaje de superficie determinada en zonas con limitaciones naturales u otras limitaciones específicas ubicadas en las zonas de montaña		4,00	100.0%
Porcentaje de superficie determinada situada en zonas RAMSAR		0,00	0.0%
Porcentaje de superficie determinada en zonas vulnerables a la contaminación por nitratos		0,00	0.0%
Mayor pendiente media		3,00	31.63%
Porcentaje de superficie determinada en Red Natura 2000		0,00	0.0%



**DETALLE CRITERIOS DE SELECCIÓN****10.1.12 Agricultura de montaña con orientación ecológica en olivar****PUNTOS: 10,00****Solicitantes de la medida 11, específica para la conversión o mantenimiento en agricultura ecológica****PUNTOS: 3,00 S****Porcentaje de superficie determinada en zonas con limitaciones naturales u otras limitaciones específicas ubicadas en las zonas de montaña****PUNTOS: 4,00 100.0%**

<u>REF.</u>	<u>REFERENCIA SIGPAC</u>	<u>CULTIVO</u>	<u>DESCRIPCIÓN CULTIVO</u>	<u>S/R</u>	<u>SUP. COMPROM. (ha)</u>	<u>SUP. CUMPLE (ha)</u>
2656337	14-054-049-00004-001	101000	OLIVAR-SIN VARIEDAD	S	1,87	1,87
2656339	14-054-049-00085-001	101000	OLIVAR-SIN VARIEDAD	S	31,93	31,93

**Porcentaje de superficie determinada situada en zonas RAMSAR****PUNTOS: 0,00 0.0%**

<u>REF.</u>	<u>REFERENCIA SIGPAC</u>	<u>CULTIVO</u>	<u>DESCRIPCIÓN CULTIVO</u>	<u>S/R</u>	<u>SUP. COMPROM. (ha)</u>	<u>SUP. CUMPLE (ha)</u>
2656337	14-054-049-00004-001	101000	OLIVAR-SIN VARIEDAD	S	1,87	0,00
2656339	14-054-049-00085-001	101000	OLIVAR-SIN VARIEDAD	S	31,93	0,00

**Porcentaje de superficie determinada en zonas vulnerables a la contaminación por nitratos****PUNTOS: 0,00 0.0%**

<u>REF.</u>	<u>REFERENCIA SIGPAC</u>	<u>CULTIVO</u>	<u>DESCRIPCIÓN CULTIVO</u>	<u>S/R</u>	<u>SUP. COMPROM. (ha)</u>	<u>SUP. CUMPLE (ha)</u>
2656337	14-054-049-00004-001	101000	OLIVAR-SIN VARIEDAD	S	1,87	0,00
2656339	14-054-049-00085-001	101000	OLIVAR-SIN VARIEDAD	S	31,93	0,00

**Mayor pendiente media****PUNTOS: 3,00 31.63%**

<u>REF.</u>	<u>REFERENCIA SIGPAC</u>	<u>CULTIVO</u>	<u>DESCRIPCIÓN CULTIVO</u>	<u>S/R</u>	<u>PENDIENTE MEDIA (%)</u>	<u>SUP. COMPROM. (ha)</u>
2656337	14-054-049-00004-001	101000	OLIVAR-SIN VARIEDAD	S	26,96	1,87
2656339	14-054-049-00085-001	101000	OLIVAR-SIN VARIEDAD	S	31,90	31,93

**Porcentaje de superficie determinada en Red Natura 2000****PUNTOS: 0,00 0.0%**

<u>REF.</u>	<u>REFERENCIA SIGPAC</u>	<u>CULTIVO</u>	<u>DESCRIPCIÓN CULTIVO</u>	<u>S/R</u>	<u>SUP. COMPROM. (ha)</u>	<u>SUP. CUMPLE (ha)</u>
2656337	14-054-049-00004-001	101000	OLIVAR-SIN VARIEDAD	S	1,87	0,00
2656339	14-054-049-00085-001	101000	OLIVAR-SIN VARIEDAD	S	31,93	0,00



<u>APELLIDOS Y NOMBRE / RAZÓN SOCIAL</u>		<u>NIF</u>	<u>EXPEDIENTE</u>	<u>SUP. COMPROMETIDA</u>				
				<u>(ha)</u>				
BLANCO REDONDO FLORENTINA		75703784C	3044451	3.69				
<b>RESOLUCIÓN</b>								
<b>ADMITIDO</b>								
<b>IMPORTE POR ANUALIDAD</b>								
		<b>2015</b>	<b>2016</b>	<b>2017</b>	<b>2018</b>	<b>2019</b>		
<b>IMPORTE MÁXIMO SUBVENCIONABLE</b>		421,18 €	421,18 €	421,18 €	421,18 €	421,18 €		
<b>IMPORTE MEDIO DE TRANSFERENCIA (€/ha)</b>		114,14 €	114,14 €	114,14 €	114,14 €	114,14 €		
<b>RECINTOS COMPROMETIDOS</b>								
<u>REF.</u>	<u>REFERENCIA SIGPAC</u>	<u>CULTIVO</u>	<u>DESCRIPCIÓN CULTIVO</u>	<u>PEND. MEDIA</u>	<u>SUP. DEC. ADMIN.</u>	<u>SUP. CERT.</u>	<u>SUP. CAMPO</u>	<u>SUP. COMPROM.</u>
				<u>S/R</u>	<u>(%)</u>	<u>(ha)</u>	<u>(ha)</u>	<u>(ha)</u>
2675689	14-069-052-00018-004	101000	OLIVAR-SIN VARIEDAD	S	23,32	3,69	3,69	3,69

### RESUMEN CRITERIOS DE SELECCIÓN

<b>10.1.12 Agricultura de montaña con orientación ecológica en olivar</b>		<b>PUNTOS: 8,00</b>	
		<b>PUNTOS</b>	
<b>Solicitantes de la medida 11, específica para la conversión o mantenimiento en agricultura ecológica</b>		3,00	S
<b>Porcentaje de superficie determinada en zonas con limitaciones naturales u otras limitaciones específicas ubicadas en las zonas de montaña</b>		4,00	100.0%
<b>Porcentaje de superficie determinada situada en zonas RAMSAR</b>		0,00	0.0%
<b>Porcentaje de superficie determinada en zonas vulnerables a la contaminación por nitratos</b>		0,00	0.0%
<b>Mayor pendiente media</b>		1,00	23.32%
<b>Porcentaje de superficie determinada en Red Natura 2000</b>		0,00	0.0%



**DETALLE CRITERIOS DE SELECCIÓN****10.1.12 Agricultura de montaña con orientación ecológica en olivar PUNTOS: 8,00****Solicitantes de la medida 11, específica para la conversión o mantenimiento en agricultura ecológica PUNTOS: 3,00 S****Porcentaje de superficie determinada en zonas con limitaciones naturales u otras limitaciones específicas ubicadas en las zonas de montaña PUNTOS: 4,00 100.0%**

<u>REF.</u>	<u>REFERENCIA SIGPAC</u>	<u>CULTIVO DESCRIPCIÓN CULTIVO</u>	<u>S/R</u>	<u>SUP. COMPROM. (ha)</u>	<u>SUP. CUMPLE (ha)</u>
2675689	14-069-052-00018-004	101000 OLIVAR-SIN VARIEDAD	S	3,69	3,69

**Porcentaje de superficie determinada situada en zonas RAMSAR PUNTOS: 0,00 0.0%**

<u>REF.</u>	<u>REFERENCIA SIGPAC</u>	<u>CULTIVO DESCRIPCIÓN CULTIVO</u>	<u>S/R</u>	<u>SUP. COMPROM. (ha)</u>	<u>SUP. CUMPLE (ha)</u>
2675689	14-069-052-00018-004	101000 OLIVAR-SIN VARIEDAD	S	3,69	0,00

**Porcentaje de superficie determinada en zonas vulnerables a la contaminación por nitratos PUNTOS: 0,00 0.0%**

<u>REF.</u>	<u>REFERENCIA SIGPAC</u>	<u>CULTIVO DESCRIPCIÓN CULTIVO</u>	<u>S/R</u>	<u>SUP. COMPROM. (ha)</u>	<u>SUP. CUMPLE (ha)</u>
2675689	14-069-052-00018-004	101000 OLIVAR-SIN VARIEDAD	S	3,69	0,00

**Mayor pendiente media PUNTOS: 1,00 23.32%**

<u>REF.</u>	<u>REFERENCIA SIGPAC</u>	<u>CULTIVO DESCRIPCIÓN CULTIVO</u>	<u>S/R</u>	<u>PENDIENTE MEDIA (%)</u>	<u>SUP. COMPROM. (ha)</u>
2675689	14-069-052-00018-004	101000 OLIVAR-SIN VARIEDAD	S	23,32	3,69

**Porcentaje de superficie determinada en Red Natura 2000 PUNTOS: 0,00 0.0%**

<u>REF.</u>	<u>REFERENCIA SIGPAC</u>	<u>CULTIVO DESCRIPCIÓN CULTIVO</u>	<u>S/R</u>	<u>SUP. COMPROM. (ha)</u>	<u>SUP. CUMPLE (ha)</u>
2675689	14-069-052-00018-004	101000 OLIVAR-SIN VARIEDAD	S	3,69	0,00



<u>APELLIDOS Y NOMBRE / RAZÓN SOCIAL</u>		<u>NIF</u>	<u>EXPEDIENTE</u>	<u>SUP. COMPROMETIDA</u>				
				<u>(ha)</u>				
BRAVO HIDALGO LUIS		30456064Q	3018833	3.01				
<b>RESOLUCIÓN</b>								
<b>ADMITIDO</b>								
<b>IMPORTE POR ANUALIDAD</b>								
		<b>2015</b>	<b>2016</b>	<b>2017</b>	<b>2018</b>	<b>2019</b>		
<b>IMPORTE MÁXIMO SUBVENCIONABLE</b>		343,56 €	343,56 €	343,56 €	343,56 €	343,56 €		
<b>IMPORTE MEDIO DE TRANSFERENCIA (€/ha)</b>		114,14 €	114,14 €	114,14 €	114,14 €	114,14 €		
<b>RECINTOS COMPROMETIDOS</b>								
<u>REF.</u>	<u>REFERENCIA SIGPAC</u>	<u>CULTIVO</u>	<u>DESCRIPCIÓN CULTIVO</u>	<u>PEND. MEDIA</u>	<u>SUP. DEC. ADMIN.</u>	<u>SUP. CERT.</u>	<u>SUP. CAMPO</u>	<u>SUP. COMPROM.</u>
				<u>S/R</u>	<u>(%)</u>	<u>(ha)</u>	<u>(ha)</u>	<u>(ha)</u>
2342378	14-001-005-00112-001	101000	OLIVAR-SIN VARIEDAD	S	27,37	2,61	2,61	2,61
2342379	14-001-005-00114-001	101000	OLIVAR-SIN VARIEDAD	S	31,74	0,40	0,40	0,40

### RESUMEN CRITERIOS DE SELECCIÓN

<b>10.1.12 Agricultura de montaña con orientación ecológica en olivar</b>		<b>PUNTOS: 10,00</b>	
		<b>PUNTOS</b>	
Solicitantes de la medida 11, específica para la conversión o mantenimiento en agricultura ecológica		3,00	S
Porcentaje de superficie determinada en zonas con limitaciones naturales u otras limitaciones específicas ubicadas en las zonas de montaña		4,00	100.0%
Porcentaje de superficie determinada situada en zonas RAMSAR		0,00	0.0%
Porcentaje de superficie determinada en zonas vulnerables a la contaminación por nitratos		0,00	0.0%
Mayor pendiente media		3,00	27.95%
Porcentaje de superficie determinada en Red Natura 2000		0,00	0.0%





**DETALLE CRITERIOS DE SELECCIÓN****10.1.12 Agricultura de montaña con orientación ecológica en olivar****PUNTOS:** 10,00**Solicitantes de la medida 11, específica para la conversión o mantenimiento en agricultura ecológica****PUNTOS:** 3,00 S**Porcentaje de superficie determinada en zonas con limitaciones naturales u otras limitaciones específicas ubicadas en las zonas de montaña****PUNTOS:** 4,00 100.0%

<u>REF.</u>	<u>REFERENCIA SIGPAC</u>	<u>CULTIVO</u>	<u>DESCRIPCIÓN CULTIVO</u>	<u>S/R</u>	<u>SUP.</u> <u>COMPROM.</u> <u>(ha)</u>	<u>SUP.</u> <u>CUMPLE</u> <u>(ha)</u>
2342378	14-001-005-00112-001	101000	OLIVAR-SIN VARIEDAD	S	2,61	2,61
2342379	14-001-005-00114-001	101000	OLIVAR-SIN VARIEDAD	S	0,40	0,40

**Porcentaje de superficie determinada situada en zonas RAMSAR****PUNTOS:** 0,00 0.0%

<u>REF.</u>	<u>REFERENCIA SIGPAC</u>	<u>CULTIVO</u>	<u>DESCRIPCIÓN CULTIVO</u>	<u>S/R</u>	<u>SUP.</u> <u>COMPROM.</u> <u>(ha)</u>	<u>SUP.</u> <u>CUMPLE</u> <u>(ha)</u>
2342378	14-001-005-00112-001	101000	OLIVAR-SIN VARIEDAD	S	2,61	0,00
2342379	14-001-005-00114-001	101000	OLIVAR-SIN VARIEDAD	S	0,40	0,00

**Porcentaje de superficie determinada en zonas vulnerables a la contaminación por nitratos****PUNTOS:** 0,00 0.0%

<u>REF.</u>	<u>REFERENCIA SIGPAC</u>	<u>CULTIVO</u>	<u>DESCRIPCIÓN CULTIVO</u>	<u>S/R</u>	<u>SUP.</u> <u>COMPROM.</u> <u>(ha)</u>	<u>SUP.</u> <u>CUMPLE</u> <u>(ha)</u>
2342378	14-001-005-00112-001	101000	OLIVAR-SIN VARIEDAD	S	2,61	0,00
2342379	14-001-005-00114-001	101000	OLIVAR-SIN VARIEDAD	S	0,40	0,00

**Mayor pendiente media****PUNTOS:** 3,00 27.95%

<u>REF.</u>	<u>REFERENCIA SIGPAC</u>	<u>CULTIVO</u>	<u>DESCRIPCIÓN CULTIVO</u>	<u>S/R</u>	<u>PENDIENTE</u> <u>MEDIA (%)</u>	<u>SUP.</u> <u>COMPROM.</u> <u>(ha)</u>
2342378	14-001-005-00112-001	101000	OLIVAR-SIN VARIEDAD	S	27,37	2,61
2342379	14-001-005-00114-001	101000	OLIVAR-SIN VARIEDAD	S	31,74	0,40

**Porcentaje de superficie determinada en Red Natura 2000****PUNTOS:** 0,00 0.0%

<u>REF.</u>	<u>REFERENCIA SIGPAC</u>	<u>CULTIVO</u>	<u>DESCRIPCIÓN CULTIVO</u>	<u>S/R</u>	<u>SUP.</u> <u>COMPROM.</u> <u>(ha)</u>	<u>SUP.</u> <u>CUMPLE</u> <u>(ha)</u>
2342378	14-001-005-00112-001	101000	OLIVAR-SIN VARIEDAD	S	2,61	0,00
2342379	14-001-005-00114-001	101000	OLIVAR-SIN VARIEDAD	S	0,40	0,00



<u>APELLIDOS Y NOMBRE / RAZÓN SOCIAL</u>		<u>NIF</u>	<u>EXPEDIENTE</u>	<u>SUP. COMPROMETIDA</u>				
				<u>(ha)</u>				
BRAVO RAMIREZ IGNACIO		30813907W	3042760	37.64				
<u>RESOLUCIÓN</u>								
ADMITIDO								
<u>IMPORTE POR ANUALIDAD</u>								
		<u>2015</u>	<u>2016</u>	<u>2017</u>	<u>2018</u>	<u>2019</u>		
IMPORTE MÁXIMO SUBVENCIONABLE		4.296,23 €	4.296,23 €	4.296,23 €	4.296,23 €	4.296,23 €		
IMPORTE MEDIO DE TRANSFERENCIA (€/ha)		114,14 €	114,14 €	114,14 €	114,14 €	114,14 €		
<u>RECINTOS COMPROMETIDOS</u>								
<u>REF.</u>	<u>REFERENCIA SIGPAC</u>	<u>CULTIVO</u>	<u>DESCRIPCIÓN CULTIVO</u>	<u>PEND. MEDIA</u>	<u>SUP. DEC. ADMIN.</u>	<u>SUP. CERT.</u>	<u>SUP. CAMPO</u>	<u>SUP. COMPROM.</u>
				<u>S/R</u>	<u>(%)</u>	<u>(ha)</u>	<u>(ha)</u>	<u>(ha)</u>
1905277	14-047-003-00037-010	101000	OLIVAR-SIN VARIEDAD	S	34,79	19,69	19,69	19,69
1905278	14-047-003-00037-017	101000	OLIVAR-SIN VARIEDAD	S	31,71	17,95	17,95	17,95

**RESUMEN CRITERIOS DE SELECCIÓN**

<b>10.1.12 Agricultura de montaña con orientación ecológica en olivar</b>		<b>PUNTOS: 11,48</b>	
		<b>PUNTOS</b>	
Solicitantes de la medida 11, específica para la conversión o mantenimiento en agricultura ecológica		3,00	S
Porcentaje de superficie determinada en zonas con limitaciones naturales u otras limitaciones específicas ubicadas en las zonas de montaña		4,00	100.0%
Porcentaje de superficie determinada situada en zonas RAMSAR		0,00	0.0%
Porcentaje de superficie determinada en zonas vulnerables a la contaminación por nitratos		0,00	0.0%
Mayor pendiente media		3,00	33.32%
Porcentaje de superficie determinada en Red Natura 2000		1,48	47.69%



**DETALLE CRITERIOS DE SELECCIÓN****10.1.12 Agricultura de montaña con orientación ecológica en olivar****PUNTOS:** 11,48**Solicitantes de la medida 11, específica para la conversión o mantenimiento en agricultura ecológica****PUNTOS:** 3,00 S**Porcentaje de superficie determinada en zonas con limitaciones naturales u otras limitaciones específicas ubicadas en las zonas de montaña****PUNTOS:** 4,00 100.0%

<u>REF.</u>	<u>REFERENCIA SIGPAC</u>	<u>CULTIVO</u>	<u>DESCRIPCIÓN CULTIVO</u>	<u>S/R</u>	<u>SUP. COMPROM.</u> <u>(ha)</u>	<u>SUP. CUMPLE</u> <u>(ha)</u>
1905277	14-047-003-00037-010	101000	OLIVAR-SIN VARIEDAD	S	19,69	19,69
1905278	14-047-003-00037-017	101000	OLIVAR-SIN VARIEDAD	S	17,95	17,95

**Porcentaje de superficie determinada situada en zonas RAMSAR****PUNTOS:** 0,00 0.0%

<u>REF.</u>	<u>REFERENCIA SIGPAC</u>	<u>CULTIVO</u>	<u>DESCRIPCIÓN CULTIVO</u>	<u>S/R</u>	<u>SUP. COMPROM.</u> <u>(ha)</u>	<u>SUP. CUMPLE</u> <u>(ha)</u>
1905277	14-047-003-00037-010	101000	OLIVAR-SIN VARIEDAD	S	19,69	0,00
1905278	14-047-003-00037-017	101000	OLIVAR-SIN VARIEDAD	S	17,95	0,00

**Porcentaje de superficie determinada en zonas vulnerables a la contaminación por nitratos****PUNTOS:** 0,00 0.0%

<u>REF.</u>	<u>REFERENCIA SIGPAC</u>	<u>CULTIVO</u>	<u>DESCRIPCIÓN CULTIVO</u>	<u>S/R</u>	<u>SUP. COMPROM.</u> <u>(ha)</u>	<u>SUP. CUMPLE</u> <u>(ha)</u>
1905277	14-047-003-00037-010	101000	OLIVAR-SIN VARIEDAD	S	19,69	0,00
1905278	14-047-003-00037-017	101000	OLIVAR-SIN VARIEDAD	S	17,95	0,00

**Mayor pendiente media****PUNTOS:** 3,00 33.32%

<u>REF.</u>	<u>REFERENCIA SIGPAC</u>	<u>CULTIVO</u>	<u>DESCRIPCIÓN CULTIVO</u>	<u>S/R</u>	<u>PENDIENTE MEDIA (%)</u>	<u>SUP. COMPROM.</u> <u>(ha)</u>
1905277	14-047-003-00037-010	101000	OLIVAR-SIN VARIEDAD	S	34,79	19,69
1905278	14-047-003-00037-017	101000	OLIVAR-SIN VARIEDAD	S	31,71	17,95

**Porcentaje de superficie determinada en Red Natura 2000****PUNTOS:** 1,48 47.69%

<u>REF.</u>	<u>REFERENCIA SIGPAC</u>	<u>CULTIVO</u>	<u>DESCRIPCIÓN CULTIVO</u>	<u>S/R</u>	<u>SUP. COMPROM.</u> <u>(ha)</u>	<u>SUP. CUMPLE</u> <u>(ha)</u>
1905277	14-047-003-00037-010	101000	OLIVAR-SIN VARIEDAD	S	19,69	0,00
1905278	14-047-003-00037-017	101000	OLIVAR-SIN VARIEDAD	S	17,95	17,95



<u>APELLIDOS Y NOMBRE / RAZÓN SOCIAL</u>	<u>NIF</u>	<u>EXPEDIENTE</u>	<u>SUP. COMPROMETIDA (ha)</u>
BRAVO RAMIREZ MARIA DEL CARMEN	30948806Y	3042757	53.61

**RESOLUCIÓN  
ADMITIDO**

**IMPORTE POR ANUALIDAD**

	<u>2015</u>	<u>2016</u>	<u>2017</u>	<u>2018</u>	<u>2019</u>
IMPORTE MÁXIMO SUBVENCIONABLE	5.498,12 €	5.498,12 €	5.498,12 €	5.498,12 €	5.498,12 €
IMPORTE MEDIO DE TRANSFERENCIA (€/ha)	102,56 €	102,56 €	102,56 €	102,56 €	102,56 €

**RECINTOS COMPROMETIDOS**

<u>REF.</u>	<u>REFERENCIA SIGPAC</u>	<u>CULTIVO</u>	<u>DESCRIPCIÓN CULTIVO</u>	<u>S/R</u>	<u>PEND. MEDIA (%)</u>	<u>SUP. DEC. ADMIN. (ha)</u>	<u>SUP. CERT. (ha)</u>	<u>SUP. CAMPO (ha)</u>	<u>SUP. COMPROM. (ha)</u>
2662297	14-047-004-00008-006	101000	OLIVAR-SIN VARIEDAD	S	41,56	31,19	31,19		31,19
2662298	14-047-004-00002-003	101000	OLIVAR-SIN VARIEDAD	S	45,39	8,72	10,54		8,72
2662299	14-047-004-00002-006	101000	OLIVAR-SIN VARIEDAD	S	45,37	2,69	2,70		2,69
2662300	14-047-004-00005-001	101000	OLIVAR-SIN VARIEDAD	S	31,94	2,02	2,87		2,02
2662301	14-047-004-00006-002	101000	OLIVAR-SIN VARIEDAD	S	38,15	8,99	9,07		8,99

**RESUMEN CRITERIOS DE SELECCIÓN**

**10.1.12 Agricultura de montaña con orientación ecológica en olivar**

PUNTOS: 11,21

	<u>PUNTOS</u>	
Solicitantes de la medida 11, específica para la conversión o mantenimiento en agricultura ecológica	3,00	S
Porcentaje de superficie determinada en zonas con limitaciones naturales u otras limitaciones específicas ubicadas en las zonas de montaña	4,00	100.0%
Porcentaje de superficie determinada situada en zonas RAMSAR	0,00	0.0%
Porcentaje de superficie determinada en zonas vulnerables a la contaminación por nitratos	0,00	0.0%
Mayor pendiente media	3,00	41.44%
Porcentaje de superficie determinada en Red Natura 2000	1,21	20.54%



**DETALLE CRITERIOS DE SELECCIÓN****10.1.12 Agricultura de montaña con orientación ecológica en olivar****PUNTOS:** 11,21**Solicitantes de la medida 11, específica para la conversión o mantenimiento en agricultura ecológica****PUNTOS:** 3,00 S**Porcentaje de superficie determinada en zonas con limitaciones naturales u otras limitaciones específicas ubicadas en las zonas de montaña****PUNTOS:** 4,00 100.0%

<u>REF.</u>	<u>REFERENCIA SIGPAC</u>	<u>CULTIVO DESCRIPCIÓN CULTIVO</u>	<u>S/R</u>	<u>SUP. COMPROM.</u> <u>(ha)</u>	<u>SUP. CUMPLE</u> <u>(ha)</u>
2662298	14-047-004-00002-003	101000 OLIVAR-SIN VARIEDAD	S	8,72	8,72
2662299	14-047-004-00002-006	101000 OLIVAR-SIN VARIEDAD	S	2,69	2,69
2662300	14-047-004-00005-001	101000 OLIVAR-SIN VARIEDAD	S	2,02	2,02
2662301	14-047-004-00006-002	101000 OLIVAR-SIN VARIEDAD	S	8,99	8,99
2662297	14-047-004-00008-006	101000 OLIVAR-SIN VARIEDAD	S	31,19	31,19

**Porcentaje de superficie determinada situada en zonas RAMSAR****PUNTOS:** 0,00 0.0%

<u>REF.</u>	<u>REFERENCIA SIGPAC</u>	<u>CULTIVO DESCRIPCIÓN CULTIVO</u>	<u>S/R</u>	<u>SUP. COMPROM.</u> <u>(ha)</u>	<u>SUP. CUMPLE</u> <u>(ha)</u>
2662298	14-047-004-00002-003	101000 OLIVAR-SIN VARIEDAD	S	8,72	0,00
2662299	14-047-004-00002-006	101000 OLIVAR-SIN VARIEDAD	S	2,69	0,00
2662300	14-047-004-00005-001	101000 OLIVAR-SIN VARIEDAD	S	2,02	0,00
2662301	14-047-004-00006-002	101000 OLIVAR-SIN VARIEDAD	S	8,99	0,00
2662297	14-047-004-00008-006	101000 OLIVAR-SIN VARIEDAD	S	31,19	0,00

**Porcentaje de superficie determinada en zonas vulnerables a la contaminación por nitratos****PUNTOS:** 0,00 0.0%

<u>REF.</u>	<u>REFERENCIA SIGPAC</u>	<u>CULTIVO DESCRIPCIÓN CULTIVO</u>	<u>S/R</u>	<u>SUP. COMPROM.</u> <u>(ha)</u>	<u>SUP. CUMPLE</u> <u>(ha)</u>
2662298	14-047-004-00002-003	101000 OLIVAR-SIN VARIEDAD	S	8,72	0,00
2662299	14-047-004-00002-006	101000 OLIVAR-SIN VARIEDAD	S	2,69	0,00
2662300	14-047-004-00005-001	101000 OLIVAR-SIN VARIEDAD	S	2,02	0,00
2662301	14-047-004-00006-002	101000 OLIVAR-SIN VARIEDAD	S	8,99	0,00
2662297	14-047-004-00008-006	101000 OLIVAR-SIN VARIEDAD	S	31,19	0,00

**Mayor pendiente media****PUNTOS:** 3,00 41.44%

<u>REF.</u>	<u>REFERENCIA SIGPAC</u>	<u>CULTIVO DESCRIPCIÓN CULTIVO</u>	<u>S/R</u>	<u>PENDIENTE MEDIA (%)</u>	<u>SUP. COMPROM.</u> <u>(ha)</u>
2662298	14-047-004-00002-003	101000 OLIVAR-SIN VARIEDAD	S	45,39	8,72
2662299	14-047-004-00002-006	101000 OLIVAR-SIN VARIEDAD	S	45,37	2,69
2662300	14-047-004-00005-001	101000 OLIVAR-SIN VARIEDAD	S	31,94	2,02
2662301	14-047-004-00006-002	101000 OLIVAR-SIN VARIEDAD	S	38,15	8,99
2662297	14-047-004-00008-006	101000 OLIVAR-SIN VARIEDAD	S	41,56	31,19

**Porcentaje de superficie determinada en Red Natura 2000****PUNTOS:** 1,21 20.54%

<u>REF.</u>	<u>REFERENCIA SIGPAC</u>	<u>CULTIVO DESCRIPCIÓN CULTIVO</u>	<u>S/R</u>	<u>SUP. COMPROM.</u> <u>(ha)</u>	<u>SUP. CUMPLE</u> <u>(ha)</u>
2662298	14-047-004-00002-003	101000 OLIVAR-SIN VARIEDAD	S	8,72	0,00
2662299	14-047-004-00002-006	101000 OLIVAR-SIN VARIEDAD	S	2,69	0,00
2662300	14-047-004-00005-001	101000 OLIVAR-SIN VARIEDAD	S	2,02	2,02
2662301	14-047-004-00006-002	101000 OLIVAR-SIN VARIEDAD	S	8,99	8,99
2662297	14-047-004-00008-006	101000 OLIVAR-SIN VARIEDAD	S	31,19	0,00

<u>APELLIDOS Y NOMBRE / RAZÓN SOCIAL</u>	<u>NIF</u>	<u>EXPEDIENTE</u>	<u>SUP. COMPROMETIDA</u>		
			<u>(ha)</u>		
BRIONES MONTES FRANCISCO	30899234E	3038611	5.25		
<b>RESOLUCIÓN</b>					
<b>ADMITIDO</b>					

**IMPORTE POR ANUALIDAD**

	<u>2015</u>	<u>2016</u>	<u>2017</u>	<u>2018</u>	<u>2019</u>
IMPORTE MÁXIMO SUBVENCIONABLE	599,24 €	599,24 €	599,24 €	599,24 €	599,24 €
IMPORTE MEDIO DE TRANSFERENCIA (€/ha)	114,14 €	114,14 €	114,14 €	114,14 €	114,14 €

**RECINTOS COMPROMETIDOS**

<u>REF.</u>	<u>REFERENCIA SIGPAC</u>	<u>CULTIVO</u>	<u>DESCRIPCIÓN CULTIVO</u>	<u>S/R</u>	<u>PEND. MEDIA (%)</u>	<u>SUP. DEC. ADMIN. (ha)</u>	<u>SUP. CERT. (ha)</u>	<u>SUP. CAMPO (ha)</u>	<u>SUP. COMPROM. (ha)</u>
2290110	14-013-030-00078-002	101000	OLIVAR-SIN VARIEDAD	S	23,74	1,83	1,83		1,83
2290112	14-013-030-00061-001	101000	OLIVAR-SIN VARIEDAD	S	21,63	1,14	1,14		1,14
2290113	14-013-030-00085-001	101000	OLIVAR-SIN VARIEDAD	S	25,59	0,77	0,77		0,77
2290114	14-013-030-00060-001	101000	OLIVAR-SIN VARIEDAD	S	22,55	1,44	1,44		1,44
2290115	14-013-030-00077-002	101000	OLIVAR-SIN VARIEDAD	S	20,53	0,07	0,07		0,07

**INCIDENCIAS****INCIDENCIA DESCRIPCIÓN**

80403 Explotación no inscrita en SIPEA (anexo I, Orden 26 mayo 2015)  
Ref:2290111 Recinto:14-013-030-00077-007 Cultivo:101000 OLIVAR-SIN VARIEDAD Secano

**RESUMEN CRITERIOS DE SELECCIÓN****10.1.12 Agricultura de montaña con orientación ecológica en olivar PUNTOS: 8,00**

	<u>PUNTOS</u>	
Solicitantes de la medida 11, específica para la conversión o mantenimiento en agricultura ecológica	3,00	S
Porcentaje de superficie determinada en zonas con limitaciones naturales u otras limitaciones específicas ubicadas en las zonas de montaña	4,00	100.0%
Porcentaje de superficie determinada situada en zonas RAMSAR	0,00	0.0%
Porcentaje de superficie determinada en zonas vulnerables a la contaminación por nitratos	0,00	0.0%
Mayor pendiente media	1,00	23.18%
Porcentaje de superficie determinada en Red Natura 2000	0,00	0.0%



**DETALLE CRITERIOS DE SELECCIÓN****10.1.12 Agricultura de montaña con orientación ecológica en olivar****PUNTOS:** 8,00**Solicitantes de la medida 11, específica para la conversión o mantenimiento en agricultura ecológica****PUNTOS:** 3,00 S**Porcentaje de superficie determinada en zonas con limitaciones naturales u otras limitaciones específicas ubicadas en las zonas de montaña****PUNTOS:** 4,00 100.0%

<u>REF.</u>	<u>REFERENCIA SIGPAC</u>	<u>CULTIVO DESCRIPCIÓN CULTIVO</u>	<u>S/R</u>	<u>SUP. COMPROM.</u> <u>(ha)</u>	<u>SUP. CUMPLE</u> <u>(ha)</u>
2290114	14-013-030-00060-001	101000 OLIVAR-SIN VARIEDAD	S	1,44	1,44
2290112	14-013-030-00061-001	101000 OLIVAR-SIN VARIEDAD	S	1,14	1,14
2290115	14-013-030-00077-002	101000 OLIVAR-SIN VARIEDAD	S	0,07	0,07
2290110	14-013-030-00078-002	101000 OLIVAR-SIN VARIEDAD	S	1,83	1,83
2290113	14-013-030-00085-001	101000 OLIVAR-SIN VARIEDAD	S	0,77	0,77

**Porcentaje de superficie determinada situada en zonas RAMSAR****PUNTOS:** 0,00 0.0%

<u>REF.</u>	<u>REFERENCIA SIGPAC</u>	<u>CULTIVO DESCRIPCIÓN CULTIVO</u>	<u>S/R</u>	<u>SUP. COMPROM.</u> <u>(ha)</u>	<u>SUP. CUMPLE</u> <u>(ha)</u>
2290114	14-013-030-00060-001	101000 OLIVAR-SIN VARIEDAD	S	1,44	0,00
2290112	14-013-030-00061-001	101000 OLIVAR-SIN VARIEDAD	S	1,14	0,00
2290115	14-013-030-00077-002	101000 OLIVAR-SIN VARIEDAD	S	0,07	0,00
2290110	14-013-030-00078-002	101000 OLIVAR-SIN VARIEDAD	S	1,83	0,00
2290113	14-013-030-00085-001	101000 OLIVAR-SIN VARIEDAD	S	0,77	0,00

**Porcentaje de superficie determinada en zonas vulnerables a la contaminación por nitratos****PUNTOS:** 0,00 0.0%

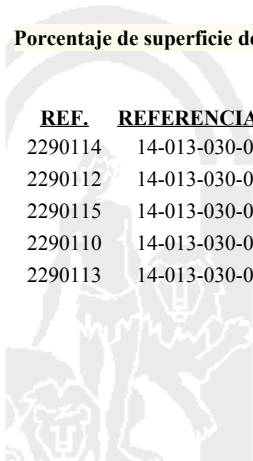
<u>REF.</u>	<u>REFERENCIA SIGPAC</u>	<u>CULTIVO DESCRIPCIÓN CULTIVO</u>	<u>S/R</u>	<u>SUP. COMPROM.</u> <u>(ha)</u>	<u>SUP. CUMPLE</u> <u>(ha)</u>
2290114	14-013-030-00060-001	101000 OLIVAR-SIN VARIEDAD	S	1,44	0,00
2290112	14-013-030-00061-001	101000 OLIVAR-SIN VARIEDAD	S	1,14	0,00
2290115	14-013-030-00077-002	101000 OLIVAR-SIN VARIEDAD	S	0,07	0,00
2290110	14-013-030-00078-002	101000 OLIVAR-SIN VARIEDAD	S	1,83	0,00
2290113	14-013-030-00085-001	101000 OLIVAR-SIN VARIEDAD	S	0,77	0,00

**Mayor pendiente media****PUNTOS:** 1,00 23.18%

<u>REF.</u>	<u>REFERENCIA SIGPAC</u>	<u>CULTIVO DESCRIPCIÓN CULTIVO</u>	<u>S/R</u>	<u>PENDIENTE MEDIA (%)</u>	<u>SUP. COMPROM.</u> <u>(ha)</u>
2290114	14-013-030-00060-001	101000 OLIVAR-SIN VARIEDAD	S	22,55	1,44
2290112	14-013-030-00061-001	101000 OLIVAR-SIN VARIEDAD	S	21,63	1,14
2290115	14-013-030-00077-002	101000 OLIVAR-SIN VARIEDAD	S	20,53	0,07
2290110	14-013-030-00078-002	101000 OLIVAR-SIN VARIEDAD	S	23,74	1,83
2290113	14-013-030-00085-001	101000 OLIVAR-SIN VARIEDAD	S	25,59	0,77

**Porcentaje de superficie determinada en Red Natura 2000****PUNTOS:** 0,00 0.0%

<u>REF.</u>	<u>REFERENCIA SIGPAC</u>	<u>CULTIVO DESCRIPCIÓN CULTIVO</u>	<u>S/R</u>	<u>SUP. COMPROM.</u> <u>(ha)</u>	<u>SUP. CUMPLE</u> <u>(ha)</u>
2290114	14-013-030-00060-001	101000 OLIVAR-SIN VARIEDAD	S	1,44	0,00
2290112	14-013-030-00061-001	101000 OLIVAR-SIN VARIEDAD	S	1,14	0,00
2290115	14-013-030-00077-002	101000 OLIVAR-SIN VARIEDAD	S	0,07	0,00
2290110	14-013-030-00078-002	101000 OLIVAR-SIN VARIEDAD	S	1,83	0,00
2290113	14-013-030-00085-001	101000 OLIVAR-SIN VARIEDAD	S	0,77	0,00



<u>APELLIDOS Y NOMBRE / RAZÓN SOCIAL</u>	<u>NIF</u>	<u>EXPEDIENTE</u>	<u>SUP. COMPROMETIDA</u>			
			<u>(ha)</u>			
BRIONES PAREJA JESUS ANTONIO	30507933C	3038168	0			
<b>RESOLUCIÓN</b>						
<b>INADMITIDO</b>						
<b>IMPORTE POR ANUALIDAD</b>						
		<u>2015</u>	<u>2016</u>	<u>2017</u>	<u>2018</u>	<u>2019</u>
IMPORTE MÁXIMO SUBVENCIONABLE		0,00 €	0,00 €	0,00 €	0,00 €	0,00 €
IMPORTE MEDIO DE TRANSFERENCIA (€/ha)		0,00 €	0,00 €	0,00 €	0,00 €	0,00 €

**INCIDENCIAS****INCIDENCIA DESCRIPCIÓN**

218	La superficie total declarada sobre un mismo recinto en el conjunto de los expedientes, no puede superar la superficie total que el SIGPAC establece para ese recinto. Ref:2632458 Recinto:14-031-001-00718-002 Cultivo:101000 OLIVAR-SIN VARIEDAD Secano Suma de superficies declaradas para este recinto por todos los solicitantes (Áreas):224 Superficie SIGPAC medida para este recinto (Áreas):223 Exceso de superficie declarada (Hectáreas):0,01 Ref:2632448 Recinto:14-031-007-00016-001 Cultivo:101000 OLIVAR-SIN VARIEDAD Secano Suma de superficies declaradas para este recinto por todos los solicitantes (Áreas):102 Superficie SIGPAC medida para este recinto (Áreas):101 Exceso de superficie declarada (Hectáreas):0,01
80403	Explotación no inscrita en SIPEA (anexo I, Orden 26 mayo 2015) Ref:2632458 Recinto:14-031-001-00718-002 Cultivo:101000 OLIVAR-SIN VARIEDAD Secano Ref:2632459 Recinto:14-031-001-00719-001 Cultivo:101000 OLIVAR-SIN VARIEDAD Secano
80406	Superficie admisible para la ayuda menor que la mínima requerida (anexo I, Orden 26 de mayo de 2015) Sup. Resuelta:0,62
80412	Superficie resuelta para el grupo de pago menor que la mínima requerida Ref:2632462 Recinto:14-031-007-00015-004 Cultivo:101000 OLIVAR-SIN VARIEDAD Secano Sup. Declarada:0,51 Sup. Resuelta:0,51 Ref:2632449 Recinto:14-031-007-00015-005 Cultivo:101000 OLIVAR-SIN VARIEDAD Secano Sup. Declarada:0,02 Sup. Resuelta:0,02 Ref:2632448 Recinto:14-031-007-00016-001 Cultivo:101000 OLIVAR-SIN VARIEDAD Secano Sup. Declarada:0,01 Sup. Resuelta:0 Ref:2632450 Recinto:14-055-001-00031-001 Cultivo:101000 OLIVAR-SIN VARIEDAD Secano Sup. Declarada:0,05 Sup. Resuelta:0,05 Ref:2632445 Recinto:14-055-001-00074-007 Cultivo:101000 OLIVAR-SIN VARIEDAD Secano Sup. Declarada:0,02 Sup. Resuelta:0,02 Ref:2632453 Recinto:14-055-001-00074-007 Cultivo:101000 OLIVAR-SIN VARIEDAD Secano Sup. Declarada:0,01 Sup. Resuelta:0,01 Ref:2632452 Recinto:14-055-001-00074-007 Cultivo:101000 OLIVAR-SIN VARIEDAD Secano Sup. Declarada:0,01 Sup. Resuelta:0,01

**RESUMEN CRITERIOS DE SELECCIÓN****10.1.12 Agricultura de montaña con orientación ecológica en olivar PUNTOS: 3,00**

	<u>PUNTOS</u>	
Solicitantes de la medida 11, específica para la conversión o mantenimiento en agricultura ecológica	3,00	S
Porcentaje de superficie determinada en zonas con limitaciones naturales u otras limitaciones específicas ubicadas en las zonas de montaña	0,00	0.0%
Porcentaje de superficie determinada situada en zonas RAMSAR	0,00	0.0%
Porcentaje de superficie determinada en zonas vulnerables a la contaminación por nitratos	0,00	0.0%
Mayor pendiente media	0,00	0.0%
Porcentaje de superficie determinada en Red Natura 2000	0,00	0.0%

**DETALLE CRITERIOS DE SELECCIÓN****10.1.12 Agricultura de montaña con orientación ecológica en olivar PUNTOS: 3,00**

Solicitantes de la medida 11, específica para la conversión o mantenimiento en agricultura ecológica	<b>PUNTOS:</b> 3,00	S
Porcentaje de superficie determinada en zonas con limitaciones naturales u otras limitaciones específicas ubicadas en las zonas de montaña	<b>PUNTOS:</b> 0,00	0.0%
Porcentaje de superficie determinada situada en zonas RAMSAR	<b>PUNTOS:</b> 0,00	0.0%
Porcentaje de superficie determinada en zonas vulnerables a la contaminación por nitratos	<b>PUNTOS:</b> 0,00	0.0%
Mayor pendiente media	<b>PUNTOS:</b> 0,00	0.0%
Porcentaje de superficie determinada en Red Natura 2000	<b>PUNTOS:</b> 0,00	0.0%



				<b>SUP. COMPROMETIDA</b>					
<b>APELLIDOS Y NOMBRE / RAZÓN SOCIAL</b>				<b>NIF</b>	<b>EXPEDIENTE</b>	<b>(ha)</b>			
BRIONES SANCHEZ INMACULADA				80123457J	3038447	6.7			
<b>RESOLUCIÓN</b>									
<b>ADMITIDO</b>									
<b>IMPORTE POR ANUALIDAD</b>									
				<b>2015</b>	<b>2016</b>	<b>2017</b>	<b>2018</b>	<b>2019</b>	
<b>IMPORTE MÁXIMO SUBVENCIONABLE</b>				764,74 €	764,74 €	764,74 €	764,74 €	764,74 €	
<b>IMPORTE MEDIO DE TRANSFERENCIA (€/ha)</b>				114,14 €	114,14 €	114,14 €	114,14 €	114,14 €	
<b>RECINTOS COMPROMETIDOS</b>									
<b>REF.</b>	<b>REFERENCIA SIGPAC</b>	<b>CULTIVO</b>	<b>DESCRIPCIÓN CULTIVO</b>	<b>S/R</b>	<b>PEND. MEDIA (%)</b>	<b>SUP. DEC. ADMIN. (ha)</b>	<b>SUP. CERT. (ha)</b>	<b>SUP. CAMPO (ha)</b>	<b>SUP. COMPROM. (ha)</b>
2634075	14-015-007-00221-008	101000	OLIVAR-SIN VARIEDAD	S	38,83	0,01	0,02		0,01
2634076	14-015-007-00291-001	101000	OLIVAR-SIN VARIEDAD	S	28,94	3,63	3,69		3,63
2634077	14-015-007-00284-002	101000	OLIVAR-SIN VARIEDAD	S	28,88	0,05	0,15		0,05
2634080	14-015-007-00291-002	101000	OLIVAR-SIN VARIEDAD	S	33,35	0,44	0,45		0,44
2634082	14-015-007-00716-003	101000	OLIVAR-SIN VARIEDAD	S	24,00	2,57	2,65		2,57

**RESUMEN CRITERIOS DE SELECCIÓN**

<b>10.1.12 Agricultura de montaña con orientación ecológica en olivar</b>		<b>PUNTOS: 14,00</b>	
		<b>PUNTOS</b>	
<b>Solicitantes de la medida 11, específica para la conversión o mantenimiento en agricultura ecológica</b>		3,00	S
<b>Porcentaje de superficie determinada en zonas con limitaciones naturales u otras limitaciones específicas ubicadas en las zonas de montaña</b>		4,00	100.0%
<b>Porcentaje de superficie determinada situada en zonas RAMSAR</b>		0,00	0.0%
<b>Porcentaje de superficie determinada en zonas vulnerables a la contaminación por nitratos</b>		0,00	0.0%
<b>Mayor pendiente media</b>		3,00	27.35%
<b>Porcentaje de superficie determinada en Red Natura 2000</b>		4,00	100.0%



**DETALLE CRITERIOS DE SELECCIÓN****10.1.12 Agricultura de montaña con orientación ecológica en olivar****PUNTOS:** 14,00**Solicitantes de la medida 11, específica para la conversión o mantenimiento en agricultura ecológica****PUNTOS:** 3,00 S**Porcentaje de superficie determinada en zonas con limitaciones naturales u otras limitaciones específicas ubicadas en las zonas de montaña****PUNTOS:** 4,00 100.0%

<u>REF.</u>	<u>REFERENCIA SIGPAC</u>	<u>CULTIVO DESCRIPCIÓN CULTIVO</u>	<u>S/R</u>	<u>SUP. COMPROM.</u> <u>(ha)</u>	<u>SUP. CUMPLE</u> <u>(ha)</u>
2634075	14-015-007-00221-008	101000 OLIVAR-SIN VARIEDAD	S	0,01	0,01
2634077	14-015-007-00284-002	101000 OLIVAR-SIN VARIEDAD	S	0,05	0,05
2634076	14-015-007-00291-001	101000 OLIVAR-SIN VARIEDAD	S	3,63	3,63
2634080	14-015-007-00291-002	101000 OLIVAR-SIN VARIEDAD	S	0,44	0,44
2634082	14-015-007-00716-003	101000 OLIVAR-SIN VARIEDAD	S	2,57	2,57

**Porcentaje de superficie determinada situada en zonas RAMSAR****PUNTOS:** 0,00 0.0%

<u>REF.</u>	<u>REFERENCIA SIGPAC</u>	<u>CULTIVO DESCRIPCIÓN CULTIVO</u>	<u>S/R</u>	<u>SUP. COMPROM.</u> <u>(ha)</u>	<u>SUP. CUMPLE</u> <u>(ha)</u>
2634075	14-015-007-00221-008	101000 OLIVAR-SIN VARIEDAD	S	0,01	0,00
2634077	14-015-007-00284-002	101000 OLIVAR-SIN VARIEDAD	S	0,05	0,00
2634076	14-015-007-00291-001	101000 OLIVAR-SIN VARIEDAD	S	3,63	0,00
2634080	14-015-007-00291-002	101000 OLIVAR-SIN VARIEDAD	S	0,44	0,00
2634082	14-015-007-00716-003	101000 OLIVAR-SIN VARIEDAD	S	2,57	0,00

**Porcentaje de superficie determinada en zonas vulnerables a la contaminación por nitratos****PUNTOS:** 0,00 0.0%

<u>REF.</u>	<u>REFERENCIA SIGPAC</u>	<u>CULTIVO DESCRIPCIÓN CULTIVO</u>	<u>S/R</u>	<u>SUP. COMPROM.</u> <u>(ha)</u>	<u>SUP. CUMPLE</u> <u>(ha)</u>
2634075	14-015-007-00221-008	101000 OLIVAR-SIN VARIEDAD	S	0,01	0,00
2634077	14-015-007-00284-002	101000 OLIVAR-SIN VARIEDAD	S	0,05	0,00
2634076	14-015-007-00291-001	101000 OLIVAR-SIN VARIEDAD	S	3,63	0,00
2634080	14-015-007-00291-002	101000 OLIVAR-SIN VARIEDAD	S	0,44	0,00
2634082	14-015-007-00716-003	101000 OLIVAR-SIN VARIEDAD	S	2,57	0,00

**Mayor pendiente media****PUNTOS:** 3,00 27.35%

<u>REF.</u>	<u>REFERENCIA SIGPAC</u>	<u>CULTIVO DESCRIPCIÓN CULTIVO</u>	<u>S/R</u>	<u>PENDIENTE MEDIA (%)</u>	<u>SUP. COMPROM.</u> <u>(ha)</u>
2634075	14-015-007-00221-008	101000 OLIVAR-SIN VARIEDAD	S	38,83	0,01
2634077	14-015-007-00284-002	101000 OLIVAR-SIN VARIEDAD	S	28,88	0,05
2634076	14-015-007-00291-001	101000 OLIVAR-SIN VARIEDAD	S	28,94	3,63
2634080	14-015-007-00291-002	101000 OLIVAR-SIN VARIEDAD	S	33,35	0,44
2634082	14-015-007-00716-003	101000 OLIVAR-SIN VARIEDAD	S	24,00	2,57

**Porcentaje de superficie determinada en Red Natura 2000****PUNTOS:** 4,00 100.0%

<u>REF.</u>	<u>REFERENCIA SIGPAC</u>	<u>CULTIVO DESCRIPCIÓN CULTIVO</u>	<u>S/R</u>	<u>SUP. COMPROM.</u> <u>(ha)</u>	<u>SUP. CUMPLE</u> <u>(ha)</u>
2634075	14-015-007-00221-008	101000 OLIVAR-SIN VARIEDAD	S	0,01	0,01
2634077	14-015-007-00284-002	101000 OLIVAR-SIN VARIEDAD	S	0,05	0,05
2634076	14-015-007-00291-001	101000 OLIVAR-SIN VARIEDAD	S	3,63	3,63
2634080	14-015-007-00291-002	101000 OLIVAR-SIN VARIEDAD	S	0,44	0,44
2634082	14-015-007-00716-003	101000 OLIVAR-SIN VARIEDAD	S	2,57	2,57

				<b>SUP. COMPROMETIDA</b>					
<b>APELLIDOS Y NOMBRE / RAZÓN SOCIAL</b>				<b>NIF</b>	<b>EXPEDIENTE</b>	<b>(ha)</b>			
CABALLERO ALONSO OLGA MARIA				51567820A	3027318	17.36			
<b>RESOLUCIÓN</b>									
ADMITIDO									
<b>IMPORTE POR ANUALIDAD</b>									
				<b>2015</b>	<b>2016</b>	<b>2017</b>	<b>2018</b>	<b>2019</b>	
IMPORTE MÁXIMO SUBVENCIONABLE				1.981,47 €	1.981,47 €	1.981,47 €	1.981,47 €	1.981,47 €	
IMPORTE MEDIO DE TRANSFERENCIA (€/ha)				114,14 €	114,14 €	114,14 €	114,14 €	114,14 €	
<b>RECINTOS COMPROMETIDOS</b>									
REF.	REFERENCIA SIGPAC	CULTIVO	DESCRIPCIÓN CULTIVO	S/R	PEND. MEDIA (%)	SUP. DEC. ADMIN. (ha)	SUP. CERT. (ha)	SUP. CAMPO (ha)	SUP. COMPROM. (ha)
2370455	14-900-074-00053-007	101000	OLIVAR-SIN VARIEDAD	S	35,67	15,68	75,93		15,68
2370456	14-900-074-00053-007	101000	OLIVAR-SIN VARIEDAD	S	35,67	1,68	8,14		1,68

**RESUMEN CRITERIOS DE SELECCIÓN**

<b>10.1.12 Agricultura de montaña con orientación ecológica en olivar</b>		<b>PUNTOS: 14,00</b>	
		<b>PUNTOS</b>	
Solicitantes de la medida 11, específica para la conversión o mantenimiento en agricultura ecológica		3,00	S
Porcentaje de superficie determinada en zonas con limitaciones naturales u otras limitaciones específicas ubicadas en las zonas de montaña		0,00	0.0%
Porcentaje de superficie determinada situada en zonas RAMSAR		0,00	0.0%
Porcentaje de superficie determinada en zonas vulnerables a la contaminación por nitratos		4,00	100.0%
Mayor pendiente media		3,00	35.67%
Porcentaje de superficie determinada en Red Natura 2000		4,00	100.0%



**DETALLE CRITERIOS DE SELECCIÓN****10.1.12 Agricultura de montaña con orientación ecológica en olivar PUNTOS: 14,00****Solicitantes de la medida 11, específica para la conversión o mantenimiento en agricultura ecológica PUNTOS: 3,00 S****Porcentaje de superficie determinada en zonas con limitaciones naturales u otras limitaciones específicas ubicadas en las zonas de montaña PUNTOS: 0,00 0.0%**

<u>REF.</u>	<u>REFERENCIA SIGPAC</u>	<u>CULTIVO</u>	<u>DESCRIPCIÓN CULTIVO</u>	<u>S/R</u>	<u>SUP. COMPROM.</u> <u>(ha)</u>	<u>SUP. CUMPLE</u> <u>(ha)</u>
2370456	14-900-074-00053-007	101000	OLIVAR-SIN VARIEDAD	S	1,68	0,00
2370455	14-900-074-00053-007	101000	OLIVAR-SIN VARIEDAD	S	15,68	0,00

**Porcentaje de superficie determinada situada en zonas RAMSAR PUNTOS: 0,00 0.0%**

<u>REF.</u>	<u>REFERENCIA SIGPAC</u>	<u>CULTIVO</u>	<u>DESCRIPCIÓN CULTIVO</u>	<u>S/R</u>	<u>SUP. COMPROM.</u> <u>(ha)</u>	<u>SUP. CUMPLE</u> <u>(ha)</u>
2370455	14-900-074-00053-007	101000	OLIVAR-SIN VARIEDAD	S	15,68	0,00
2370456	14-900-074-00053-007	101000	OLIVAR-SIN VARIEDAD	S	1,68	0,00

**Porcentaje de superficie determinada en zonas vulnerables a la contaminación por nitratos PUNTOS: 4,00 100.0%**

<u>REF.</u>	<u>REFERENCIA SIGPAC</u>	<u>CULTIVO</u>	<u>DESCRIPCIÓN CULTIVO</u>	<u>S/R</u>	<u>SUP. COMPROM.</u> <u>(ha)</u>	<u>SUP. CUMPLE</u> <u>(ha)</u>
2370455	14-900-074-00053-007	101000	OLIVAR-SIN VARIEDAD	S	15,68	15,68
2370456	14-900-074-00053-007	101000	OLIVAR-SIN VARIEDAD	S	1,68	1,68

**Mayor pendiente media PUNTOS: 3,00 35.67%**

<u>REF.</u>	<u>REFERENCIA SIGPAC</u>	<u>CULTIVO</u>	<u>DESCRIPCIÓN CULTIVO</u>	<u>S/R</u>	<u>PENDIENTE MEDIA (%)</u>	<u>SUP. COMPROM.</u> <u>(ha)</u>
2370455	14-900-074-00053-007	101000	OLIVAR-SIN VARIEDAD	S	35,67	1,68
2370455	14-900-074-00053-007	101000	OLIVAR-SIN VARIEDAD	S	35,67	15,68

**Porcentaje de superficie determinada en Red Natura 2000 PUNTOS: 4,00 100.0%**

<u>REF.</u>	<u>REFERENCIA SIGPAC</u>	<u>CULTIVO</u>	<u>DESCRIPCIÓN CULTIVO</u>	<u>S/R</u>	<u>SUP. COMPROM.</u> <u>(ha)</u>	<u>SUP. CUMPLE</u> <u>(ha)</u>
2370455	14-900-074-00053-007	101000	OLIVAR-SIN VARIEDAD	S	15,68	15,68
2370456	14-900-074-00053-007	101000	OLIVAR-SIN VARIEDAD	S	1,68	1,68



<u>APELLIDOS Y NOMBRE / RAZÓN SOCIAL</u>	<u>NIF</u>	<u>EXPEDIENTE</u>	<u>SUP. COMPROMETIDA (ha)</u>
CABALLERO JIMENEZ JUAN ANTONIO	75706020W	3043888	11.72
<b>RESOLUCIÓN ADMITIDO</b>			

**IMPORTE POR ANUALIDAD**

	<u>2015</u>	<u>2016</u>	<u>2017</u>	<u>2018</u>	<u>2019</u>
IMPORTE MÁXIMO SUBVENCIONABLE	1.337,72 €	1.337,72 €	1.337,72 €	1.337,72 €	1.337,72 €
IMPORTE MEDIO DE TRANSFERENCIA (€/ha)	114,14 €	114,14 €	114,14 €	114,14 €	114,14 €

**RECINTOS COMPROMETIDOS**

<u>REF.</u>	<u>REFERENCIA SIGPAC</u>	<u>CULTIVO</u>	<u>DESCRIPCIÓN CULTIVO</u>	<u>S/R</u>	<u>PEND. MEDIA (%)</u>	<u>SUP. DEC. ADMIN. (ha)</u>	<u>SUP. CERT. (ha)</u>	<u>SUP. CAMPO (ha)</u>	<u>SUP. COMPROM. (ha)</u>
2349451	14-026-012-00047-009	101000	OLIVAR-SIN VARIEDAD	S	26,17	0,09	0,09		0,09
2349452	14-026-012-00048-001	101000	OLIVAR-SIN VARIEDAD	S	24,73	0,54	0,54		0,54
2349454	14-026-012-00047-012	101000	OLIVAR-SIN VARIEDAD	S	27,34	11,02	11,02		11,02
2349455	14-026-012-00047-008	101000	OLIVAR-SIN VARIEDAD	S	32,39	0,07	0,07		0,07

**INCIDENCIAS****INCIDENCIA DESCRIPCIÓN**

80403	Explotación no inscrita en SIPEA (anexo I, Orden 26 mayo 2015) Ref:2349453 Recinto:14-026-012-00047-007 Cultivo:101000 OLIVAR-SIN VARIEDAD Secano
80405	Cultivo, variedad, regimen y/o uso del recinto SIGPAC no compatible con la operación (anexo III.I, Orden 26 mayo 2015) Ref:2349453 Recinto:14-026-012-00047-007 Cultivo:101000 OLIVAR-SIN VARIEDAD Secano Uso:PR

**RESUMEN CRITERIOS DE SELECCIÓN****10.1.12 Agricultura de montaña con orientación ecológica en olivar****PUNTOS: 10,00**

	<u>PUNTOS</u>	
Solicitantes de la medida 11, específica para la conversión o mantenimiento en agricultura ecológica	3,00	S
Porcentaje de superficie determinada en zonas con limitaciones naturales u otras limitaciones específicas ubicadas en las zonas de montaña	4,00	100.0%
Porcentaje de superficie determinada situada en zonas RAMSAR	0,00	0.0%
Porcentaje de superficie determinada en zonas vulnerables a la contaminación por nitratos	0,00	0.0%
Mayor pendiente media	3,00	27.24%
Porcentaje de superficie determinada en Red Natura 2000	0,00	0.0%



**DETALLE CRITERIOS DE SELECCIÓN****10.1.12 Agricultura de montaña con orientación ecológica en olivar****PUNTOS:** 10,00**Solicitantes de la medida 11, específica para la conversión o mantenimiento en agricultura ecológica****PUNTOS:** 3,00 S**Porcentaje de superficie determinada en zonas con limitaciones naturales u otras limitaciones específicas ubicadas en las zonas de montaña****PUNTOS:** 4,00 100.0%

<u>REF.</u>	<u>REFERENCIA SIGPAC</u>	<u>CULTIVO DESCRIPCIÓN CULTIVO</u>	<u>S/R</u>	<u>SUP. COMPROM.</u> <u>(ha)</u>	<u>SUP. CUMPLE</u> <u>(ha)</u>
2349455	14-026-012-00047-008	101000 OLIVAR-SIN VARIEDAD	S	0,07	0,07
2349451	14-026-012-00047-009	101000 OLIVAR-SIN VARIEDAD	S	0,09	0,09
2349454	14-026-012-00047-012	101000 OLIVAR-SIN VARIEDAD	S	11,02	11,02
2349452	14-026-012-00048-001	101000 OLIVAR-SIN VARIEDAD	S	0,54	0,54

**Porcentaje de superficie determinada situada en zonas RAMSAR****PUNTOS:** 0,00 0.0%

<u>REF.</u>	<u>REFERENCIA SIGPAC</u>	<u>CULTIVO DESCRIPCIÓN CULTIVO</u>	<u>S/R</u>	<u>SUP. COMPROM.</u> <u>(ha)</u>	<u>SUP. CUMPLE</u> <u>(ha)</u>
2349455	14-026-012-00047-008	101000 OLIVAR-SIN VARIEDAD	S	0,07	0,00
2349451	14-026-012-00047-009	101000 OLIVAR-SIN VARIEDAD	S	0,09	0,00
2349454	14-026-012-00047-012	101000 OLIVAR-SIN VARIEDAD	S	11,02	0,00
2349452	14-026-012-00048-001	101000 OLIVAR-SIN VARIEDAD	S	0,54	0,00

**Porcentaje de superficie determinada en zonas vulnerables a la contaminación por nitratos****PUNTOS:** 0,00 0.0%

<u>REF.</u>	<u>REFERENCIA SIGPAC</u>	<u>CULTIVO DESCRIPCIÓN CULTIVO</u>	<u>S/R</u>	<u>SUP. COMPROM.</u> <u>(ha)</u>	<u>SUP. CUMPLE</u> <u>(ha)</u>
2349455	14-026-012-00047-008	101000 OLIVAR-SIN VARIEDAD	S	0,07	0,00
2349451	14-026-012-00047-009	101000 OLIVAR-SIN VARIEDAD	S	0,09	0,00
2349454	14-026-012-00047-012	101000 OLIVAR-SIN VARIEDAD	S	11,02	0,00
2349452	14-026-012-00048-001	101000 OLIVAR-SIN VARIEDAD	S	0,54	0,00

**Mayor pendiente media****PUNTOS:** 3,00 27.24%

<u>REF.</u>	<u>REFERENCIA SIGPAC</u>	<u>CULTIVO DESCRIPCIÓN CULTIVO</u>	<u>S/R</u>	<u>PENDIENTE MEDIA (%)</u>	<u>SUP. COMPROM.</u> <u>(ha)</u>
2349455	14-026-012-00047-008	101000 OLIVAR-SIN VARIEDAD	S	32,39	0,07
2349451	14-026-012-00047-009	101000 OLIVAR-SIN VARIEDAD	S	26,17	0,09
2349454	14-026-012-00047-012	101000 OLIVAR-SIN VARIEDAD	S	27,34	11,02
2349452	14-026-012-00048-001	101000 OLIVAR-SIN VARIEDAD	S	24,73	0,54

**Porcentaje de superficie determinada en Red Natura 2000****PUNTOS:** 0,00 0.0%

<u>REF.</u>	<u>REFERENCIA SIGPAC</u>	<u>CULTIVO DESCRIPCIÓN CULTIVO</u>	<u>S/R</u>	<u>SUP. COMPROM.</u> <u>(ha)</u>	<u>SUP. CUMPLE</u> <u>(ha)</u>
2349455	14-026-012-00047-008	101000 OLIVAR-SIN VARIEDAD	S	0,07	0,00
2349451	14-026-012-00047-009	101000 OLIVAR-SIN VARIEDAD	S	0,09	0,00
2349454	14-026-012-00047-012	101000 OLIVAR-SIN VARIEDAD	S	11,02	0,00
2349452	14-026-012-00048-001	101000 OLIVAR-SIN VARIEDAD	S	0,54	0,00



<u>APELLIDOS Y NOMBRE / RAZÓN SOCIAL</u>		<u>NIF</u>	<u>EXPEDIENTE</u>	<u>SUP. COMPROMETIDA</u>				
				<u>(ha)</u>				
CABALLERO MUÑOZ ANA MARIA		30204108W	3042884	6				
<b>RESOLUCIÓN</b>								
<b>ADMITIDO</b>								
<b>IMPORTE POR ANUALIDAD</b>								
		<b>2015</b>	<b>2016</b>	<b>2017</b>	<b>2018</b>	<b>2019</b>		
<b>IMPORTE MÁXIMO SUBVENCIONABLE</b>		684,84 €	684,84 €	684,84 €	684,84 €	684,84 €		
<b>IMPORTE MEDIO DE TRANSFERENCIA (€/ha)</b>		114,14 €	114,14 €	114,14 €	114,14 €	114,14 €		
<b>RECINTOS COMPROMETIDOS</b>								
<u>REF.</u>	<u>REFERENCIA SIGPAC</u>	<u>CULTIVO</u>	<u>DESCRIPCIÓN CULTIVO</u>	<u>PEND. MEDIA</u>	<u>SUP. DEC. ADMIN.</u>	<u>SUP. CERT.</u>	<u>SUP. CAMPO</u>	<u>SUP. COMPROM.</u>
				<u>S/R</u>	<u>(%)</u>	<u>(ha)</u>	<u>(ha)</u>	<u>(ha)</u>
2321375	14-009-015-00120-001	101000	OLIVAR-SIN VARIEDAD	S	48,15	0,31	0,31	0,31
2321376	14-009-020-00078-001	101000	OLIVAR-SIN VARIEDAD	S	25,24	0,75	0,75	0,75
2321378	14-009-020-00025-001	101000	OLIVAR-SIN VARIEDAD	S	26,50	0,50	0,50	0,50
2321379	14-009-020-00008-002	101000	OLIVAR-SIN VARIEDAD	S	38,77	3,07	3,07	3,07
2321380	14-009-015-00139-003	101000	OLIVAR-SIN VARIEDAD	S	50,38	1,37	1,37	1,37

**RESUMEN CRITERIOS DE SELECCIÓN**

<b>10.1.12 Agricultura de montaña con orientación ecológica en olivar</b>		<b>PUNTOS: 10,00</b>	
	<b>PUNTOS</b>		
<b>Solicitantes de la medida 11, específica para la conversión o mantenimiento en agricultura ecológica</b>	3,00	S	
<b>Porcentaje de superficie determinada en zonas con limitaciones naturales u otras limitaciones específicas ubicadas en las zonas de montaña</b>	4,00	100.0%	
<b>Porcentaje de superficie determinada situada en zonas RAMSAR</b>	0,00	0.0%	
<b>Porcentaje de superficie determinada en zonas vulnerables a la contaminación por nitratos</b>	0,00	0.0%	
<b>Mayor pendiente media</b>	3,00	39.19%	
<b>Porcentaje de superficie determinada en Red Natura 2000</b>	0,00	0.0%	



**DETALLE CRITERIOS DE SELECCIÓN****10.1.12 Agricultura de montaña con orientación ecológica en olivar****PUNTOS:** 10,00**Solicitantes de la medida 11, específica para la conversión o mantenimiento en agricultura ecológica****PUNTOS:** 3,00 S**Porcentaje de superficie determinada en zonas con limitaciones naturales u otras limitaciones específicas ubicadas en las zonas de montaña****PUNTOS:** 4,00 100.0%

<u>REF.</u>	<u>REFERENCIA SIGPAC</u>	<u>CULTIVO DESCRIPCIÓN CULTIVO</u>	<u>S/R</u>	<u>SUP. COMPROM.</u> <u>(ha)</u>	<u>SUP. CUMPLE</u> <u>(ha)</u>
2321375	14-009-015-00120-001	101000 OLIVAR-SIN VARIEDAD	S	0,31	0,31
2321380	14-009-015-00139-003	101000 OLIVAR-SIN VARIEDAD	S	1,37	1,37
2321379	14-009-020-00008-002	101000 OLIVAR-SIN VARIEDAD	S	3,07	3,07
2321378	14-009-020-00025-001	101000 OLIVAR-SIN VARIEDAD	S	0,50	0,50
2321376	14-009-020-00078-001	101000 OLIVAR-SIN VARIEDAD	S	0,75	0,75

**Porcentaje de superficie determinada situada en zonas RAMSAR****PUNTOS:** 0,00 0.0%

<u>REF.</u>	<u>REFERENCIA SIGPAC</u>	<u>CULTIVO DESCRIPCIÓN CULTIVO</u>	<u>S/R</u>	<u>SUP. COMPROM.</u> <u>(ha)</u>	<u>SUP. CUMPLE</u> <u>(ha)</u>
2321375	14-009-015-00120-001	101000 OLIVAR-SIN VARIEDAD	S	0,31	0,00
2321380	14-009-015-00139-003	101000 OLIVAR-SIN VARIEDAD	S	1,37	0,00
2321379	14-009-020-00008-002	101000 OLIVAR-SIN VARIEDAD	S	3,07	0,00
2321378	14-009-020-00025-001	101000 OLIVAR-SIN VARIEDAD	S	0,50	0,00
2321376	14-009-020-00078-001	101000 OLIVAR-SIN VARIEDAD	S	0,75	0,00

**Porcentaje de superficie determinada en zonas vulnerables a la contaminación por nitratos****PUNTOS:** 0,00 0.0%

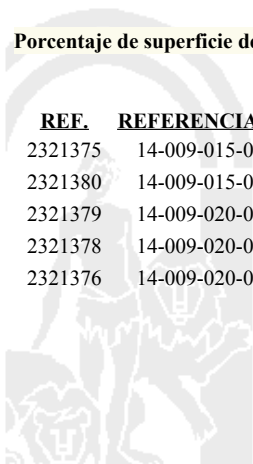
<u>REF.</u>	<u>REFERENCIA SIGPAC</u>	<u>CULTIVO DESCRIPCIÓN CULTIVO</u>	<u>S/R</u>	<u>SUP. COMPROM.</u> <u>(ha)</u>	<u>SUP. CUMPLE</u> <u>(ha)</u>
2321375	14-009-015-00120-001	101000 OLIVAR-SIN VARIEDAD	S	0,31	0,00
2321380	14-009-015-00139-003	101000 OLIVAR-SIN VARIEDAD	S	1,37	0,00
2321379	14-009-020-00008-002	101000 OLIVAR-SIN VARIEDAD	S	3,07	0,00
2321378	14-009-020-00025-001	101000 OLIVAR-SIN VARIEDAD	S	0,50	0,00
2321376	14-009-020-00078-001	101000 OLIVAR-SIN VARIEDAD	S	0,75	0,00

**Mayor pendiente media****PUNTOS:** 3,00 39.19%

<u>REF.</u>	<u>REFERENCIA SIGPAC</u>	<u>CULTIVO DESCRIPCIÓN CULTIVO</u>	<u>S/R</u>	<u>PENDIENTE MEDIA (%)</u>	<u>SUP. COMPROM.</u> <u>(ha)</u>
2321375	14-009-015-00120-001	101000 OLIVAR-SIN VARIEDAD	S	48,15	0,31
2321380	14-009-015-00139-003	101000 OLIVAR-SIN VARIEDAD	S	50,38	1,37
2321379	14-009-020-00008-002	101000 OLIVAR-SIN VARIEDAD	S	38,77	3,07
2321378	14-009-020-00025-001	101000 OLIVAR-SIN VARIEDAD	S	26,50	0,50
2321376	14-009-020-00078-001	101000 OLIVAR-SIN VARIEDAD	S	25,24	0,75

**Porcentaje de superficie determinada en Red Natura 2000****PUNTOS:** 0,00 0.0%

<u>REF.</u>	<u>REFERENCIA SIGPAC</u>	<u>CULTIVO DESCRIPCIÓN CULTIVO</u>	<u>S/R</u>	<u>SUP. COMPROM.</u> <u>(ha)</u>	<u>SUP. CUMPLE</u> <u>(ha)</u>
2321375	14-009-015-00120-001	101000 OLIVAR-SIN VARIEDAD	S	0,31	0,00
2321380	14-009-015-00139-003	101000 OLIVAR-SIN VARIEDAD	S	1,37	0,00
2321379	14-009-020-00008-002	101000 OLIVAR-SIN VARIEDAD	S	3,07	0,00
2321378	14-009-020-00025-001	101000 OLIVAR-SIN VARIEDAD	S	0,50	0,00
2321376	14-009-020-00078-001	101000 OLIVAR-SIN VARIEDAD	S	0,75	0,00





<u>APELLIDOS Y NOMBRE / RAZÓN SOCIAL</u>	<u>NIF</u>	<u>EXPEDIENTE</u>	<u>SUP. COMPROMETIDA</u>			
			<u>(ha)</u>			
CABELLO SANCHEZ VICENTE	79220027T	3041509	0			
<b>RESOLUCIÓN</b>						
<b>INADMITIDO</b>						
<b>IMPORTE POR ANUALIDAD</b>						
		<u>2015</u>	<u>2016</u>	<u>2017</u>	<u>2018</u>	<u>2019</u>
IMPORTE MÁXIMO SUBVENCIONABLE		0,00 €	0,00 €	0,00 €	0,00 €	0,00 €
IMPORTE MEDIO DE TRANSFERENCIA (€/ha)		0,00 €	0,00 €	0,00 €	0,00 €	0,00 €

**INCIDENCIAS****INCIDENCIA DESCRIPCIÓN**

80402	El solicitante no está inscrito en SIPEA como operador ecológico
80403	Explotación no inscrita en SIPEA (anexo I, Orden 26 mayo 2015) Ref:2204215 Recinto:14-055-044-00029-001 Cultivo:101000 OLIVAR-SIN VARIEDAD Secano Ref:2204210 Recinto:14-055-044-00030-005 Cultivo:101000 OLIVAR-SIN VARIEDAD Secano Ref:2204211 Recinto:14-055-044-00031-003 Cultivo:101000 OLIVAR-SIN VARIEDAD Secano Ref:2204208 Recinto:14-055-044-00036-003 Cultivo:101000 OLIVAR-SIN VARIEDAD Secano Ref:2204218 Recinto:14-055-044-00050-004 Cultivo:101000 OLIVAR-SIN VARIEDAD Secano Ref:2204220 Recinto:14-055-044-00051-002 Cultivo:101000 OLIVAR-SIN VARIEDAD Secano Ref:3357681 Recinto:14-055-044-00052-002 Cultivo:101000 OLIVAR-SIN VARIEDAD Secano Ref:2204219 Recinto:14-055-044-00052-006 Cultivo:101000 OLIVAR-SIN VARIEDAD Secano Ref:2204213 Recinto:14-055-044-00052-006 Cultivo:101000 OLIVAR-SIN VARIEDAD Secano Ref:3357682 Recinto:14-055-044-00158-001 Cultivo:101000 OLIVAR-SIN VARIEDAD Secano Ref:2204209 Recinto:14-055-044-00158-002 Cultivo:101000 OLIVAR-SIN VARIEDAD Secano
80405	Cultivo, variedad, regimen y/o uso del recinto SIGPAC no compatible con la operación (anexo III.I, Orden 26 mayo 2015) Ref:2204215 Recinto:14-055-044-00029-001 Cultivo:101000 OLIVAR-SIN VARIEDAD Secano Uso:PR Ref:2204211 Recinto:14-055-044-00031-003 Cultivo:101000 OLIVAR-SIN VARIEDAD Secano Uso:PR Ref:3357681 Recinto:14-055-044-00052-002 Cultivo:101000 OLIVAR-SIN VARIEDAD Secano Uso:PR Ref:3357682 Recinto:14-055-044-00158-001 Cultivo:101000 OLIVAR-SIN VARIEDAD Secano Uso:FY
80406	Superficie admisible para la ayuda menor que la mínima requerida (anexo I, Orden 26 de mayo de 2015) Sup. Resuelta:0

**RESUMEN CRITERIOS DE SELECCIÓN**

<b>10.1.12 Agricultura de montaña con orientación ecológica en olivar</b>	<b>PUNTOS: 0,00</b>	
	<u>PUNTOS</u>	
Solicitantes de la medida 11, específica para la conversión o mantenimiento en agricultura ecológica	0,00	N
Porcentaje de superficie determinada en zonas con limitaciones naturales u otras limitaciones específicas ubicadas en las zonas de montaña	0,00	0.0%
Porcentaje de superficie determinada situada en zonas RAMSAR	0,00	0.0%
Porcentaje de superficie determinada en zonas vulnerables a la contaminación por nitratos	0,00	0.0%
Mayor pendiente media	0,00	0.0%
Porcentaje de superficie determinada en Red Natura 2000	0,00	0.0%

**DETALLE CRITERIOS DE SELECCIÓN**

<b>10.1.12 Agricultura de montaña con orientación ecológica en olivar</b>	<b>PUNTOS: 0,00</b>	
	<u>PUNTOS:</u>	
Solicitantes de la medida 11, específica para la conversión o mantenimiento en agricultura ecológica	0,00	N
Porcentaje de superficie determinada en zonas con limitaciones naturales u otras limitaciones específicas ubicadas en las zonas de montaña	0,00	0.0%
Porcentaje de superficie determinada situada en zonas RAMSAR	0,00	0.0%
Porcentaje de superficie determinada en zonas vulnerables a la contaminación por nitratos	0,00	0.0%
Mayor pendiente media	0,00	0.0%
Porcentaje de superficie determinada en Red Natura 2000	0,00	0.0%

<u>APELLIDOS Y NOMBRE / RAZÓN SOCIAL</u>		<u>NIF</u>	<u>EXPEDIENTE</u>	<u>SUP. COMPROMETIDA</u>				
				<u>(ha)</u>				
CABEZAS MUÑOZ MARIA JOSEFA		30196852Z	3043575	31.04				
<b>RESOLUCIÓN</b>								
<b>ADMITIDO</b>								
<b>IMPORTE POR ANUALIDAD</b>								
		<b>2015</b>	<b>2016</b>	<b>2017</b>	<b>2018</b>	<b>2019</b>		
<b>IMPORTE MÁXIMO SUBVENCIONABLE</b>		3.542,91 €	3.542,91 €	3.542,91 €	3.542,91 €	3.542,91 €		
<b>IMPORTE MEDIO DE TRANSFERENCIA (€/ha)</b>		114,14 €	114,14 €	114,14 €	114,14 €	114,14 €		
<b>RECINTOS COMPROMETIDOS</b>								
<u>REF.</u>	<u>REFERENCIA SIGPAC</u>	<u>CULTIVO</u>	<u>DESCRIPCIÓN CULTIVO</u>	<u>PEND. MEDIA</u>	<u>SUP. DEC. ADMIN.</u>	<u>SUP. CERT.</u>	<u>SUP. CAMPO</u>	<u>SUP. COMPROM.</u>
				<u>S/R</u>	<u>(%)</u>	<u>(ha)</u>	<u>(ha)</u>	<u>(ha)</u>
2684900	14-047-002-00055-002	101000	OLIVAR-SIN VARIEDAD	S	43,74	11,59	11,59	11,59
2684901	14-047-002-00045-003	101000	OLIVAR-SIN VARIEDAD	S	41,99	17,70	17,70	17,70
2684902	14-047-002-00044-001	101000	OLIVAR-SIN VARIEDAD	S	23,89	1,16	1,16	1,16
2684903	14-047-003-00011-001	101000	OLIVAR-SIN VARIEDAD	S	28,42	0,59	0,59	0,59

### RESUMEN CRITERIOS DE SELECCIÓN

<b>10.1.12 Agricultura de montaña con orientación ecológica en olivar</b>		<b>PUNTOS: 13,57</b>	
		<b>PUNTOS</b>	
<b>Solicitantes de la medida 11, específica para la conversión o mantenimiento en agricultura ecológica</b>		3,00	S
<b>Porcentaje de superficie determinada en zonas con limitaciones naturales u otras limitaciones específicas ubicadas en las zonas de montaña</b>		4,00	100.0%
<b>Porcentaje de superficie determinada situada en zonas RAMSAR</b>		0,00	0.0%
<b>Porcentaje de superficie determinada en zonas vulnerables a la contaminación por nitratos</b>		0,00	0.0%
<b>Mayor pendiente media</b>		3,00	41.71%
<b>Porcentaje de superficie determinada en Red Natura 2000</b>		3,57	57.02%



**DETALLE CRITERIOS DE SELECCIÓN****10.1.12 Agricultura de montaña con orientación ecológica en olivar****PUNTOS:** 13,57**Solicitantes de la medida 11, específica para la conversión o mantenimiento en agricultura ecológica****PUNTOS:** 3,00 S**Porcentaje de superficie determinada en zonas con limitaciones naturales u otras limitaciones específicas ubicadas en las zonas de montaña****PUNTOS:** 4,00 100.0%

<u>REF.</u>	<u>REFERENCIA SIGPAC</u>	<u>CULTIVO DESCRIPCIÓN CULTIVO</u>	<u>S/R</u>	<u>SUP. COMPROM.</u> <u>(ha)</u>	<u>SUP. CUMPLE</u> <u>(ha)</u>
2684902	14-047-002-00044-001	101000 OLIVAR-SIN VARIEDAD	S	1,16	1,16
2684901	14-047-002-00045-003	101000 OLIVAR-SIN VARIEDAD	S	17,70	17,70
2684900	14-047-002-00055-002	101000 OLIVAR-SIN VARIEDAD	S	11,59	11,59
2684903	14-047-003-00011-001	101000 OLIVAR-SIN VARIEDAD	S	0,59	0,59

**Porcentaje de superficie determinada situada en zonas RAMSAR****PUNTOS:** 0,00 0.0%

<u>REF.</u>	<u>REFERENCIA SIGPAC</u>	<u>CULTIVO DESCRIPCIÓN CULTIVO</u>	<u>S/R</u>	<u>SUP. COMPROM.</u> <u>(ha)</u>	<u>SUP. CUMPLE</u> <u>(ha)</u>
2684902	14-047-002-00044-001	101000 OLIVAR-SIN VARIEDAD	S	1,16	0,00
2684901	14-047-002-00045-003	101000 OLIVAR-SIN VARIEDAD	S	17,70	0,00
2684900	14-047-002-00055-002	101000 OLIVAR-SIN VARIEDAD	S	11,59	0,00
2684903	14-047-003-00011-001	101000 OLIVAR-SIN VARIEDAD	S	0,59	0,00

**Porcentaje de superficie determinada en zonas vulnerables a la contaminación por nitratos****PUNTOS:** 0,00 0.0%


<u>REF.</u>	<u>REFERENCIA SIGPAC</u>	<u>CULTIVO DESCRIPCIÓN CULTIVO</u>	<u>S/R</u>	<u>SUP. COMPROM.</u> <u>(ha)</u>	<u>SUP. CUMPLE</u> <u>(ha)</u>
2684902	14-047-002-00044-001	101000 OLIVAR-SIN VARIEDAD	S	1,16	0,00
2684901	14-047-002-00045-003	101000 OLIVAR-SIN VARIEDAD	S	17,70	0,00
2684900	14-047-002-00055-002	101000 OLIVAR-SIN VARIEDAD	S	11,59	0,00
2684903	14-047-003-00011-001	101000 OLIVAR-SIN VARIEDAD	S	0,59	0,00

**Mayor pendiente media****PUNTOS:** 3,00 41.71%

<u>REF.</u>	<u>REFERENCIA SIGPAC</u>	<u>CULTIVO DESCRIPCIÓN CULTIVO</u>	<u>S/R</u>	<u>PENDIENTE MEDIA (%)</u>	<u>SUP. COMPROM.</u> <u>(ha)</u>
2684902	14-047-002-00044-001	101000 OLIVAR-SIN VARIEDAD	S	23,89	1,16
2684901	14-047-002-00045-003	101000 OLIVAR-SIN VARIEDAD	S	41,99	17,70
2684900	14-047-002-00055-002	101000 OLIVAR-SIN VARIEDAD	S	43,74	11,59
2684903	14-047-003-00011-001	101000 OLIVAR-SIN VARIEDAD	S	28,42	0,59

**Porcentaje de superficie determinada en Red Natura 2000****PUNTOS:** 3,57 57.02%

<u>REF.</u>	<u>REFERENCIA SIGPAC</u>	<u>CULTIVO DESCRIPCIÓN CULTIVO</u>	<u>S/R</u>	<u>SUP. COMPROM.</u> <u>(ha)</u>	<u>SUP. CUMPLE</u> <u>(ha)</u>
2684902	14-047-002-00044-001	101000 OLIVAR-SIN VARIEDAD	S	1,16	0,00
2684901	14-047-002-00045-003	101000 OLIVAR-SIN VARIEDAD	S	17,70	17,70
2684900	14-047-002-00055-002	101000 OLIVAR-SIN VARIEDAD	S	11,59	0,00
2684903	14-047-003-00011-001	101000 OLIVAR-SIN VARIEDAD	S	0,59	0,00



<u>APELLIDOS Y NOMBRE / RAZÓN SOCIAL</u>	<u>NIF</u>	<u>EXPEDIENTE</u>	<u>SUP. COMPROMETIDA (ha)</u>
CABEZAS REDONDO Y CAYUELAS P.J. Y M.C.CB	E14278154	3043548	16.57

**RESOLUCIÓN  
ADMITIDO**

**IMPORTES POR ANUALIDAD**

	<u>2015</u>	<u>2016</u>	<u>2017</u>	<u>2018</u>	<u>2019</u>
IMPORTE MÁXIMO SUBVENCIONABLE	1.891,30 €	1.891,30 €	1.891,30 €	1.891,30 €	1.891,30 €
IMPORTE MEDIO DE TRANSFERENCIA (€/ha)	114,14 €	114,14 €	114,14 €	114,14 €	114,14 €

**RECINTOS COMPROMETIDOS**

<u>REF.</u>	<u>REFERENCIA SIGPAC</u>	<u>CULTIVO</u>	<u>DESCRIPCIÓN CULTIVO</u>	<u>S/R</u>	<u>PEND. MEDIA (%)</u>	<u>SUP. DEC. ADMIN. (ha)</u>	<u>SUP. CERT. (ha)</u>	<u>SUP. CAMPO (ha)</u>	<u>SUP. COMPROM. (ha)</u>
2667357	14-070-013-00130-004	101000	OLIVAR-SIN VARIEDAD	S	20,50	1,61	1,61		1,61
2667359	14-070-013-00043-004	101000	OLIVAR-SIN VARIEDAD	S	23,77	0,13	0,13		0,13
2667361	14-070-013-00043-003	101000	OLIVAR-SIN VARIEDAD	S	20,29	0,06	0,06		0,06
2667362	14-070-013-00054-004	101000	OLIVAR-SIN VARIEDAD	S	25,87	2,17	2,17		2,17
2667363	14-070-013-00054-006	101000	OLIVAR-SIN VARIEDAD	S	20,76	3,72	3,72		3,72
2667364	14-070-013-00048-002	101000	OLIVAR-SIN VARIEDAD	S	24,60	1,03	1,03		1,03
2667371	14-070-014-00121-010	101000	OLIVAR-SIN VARIEDAD	S	25,07	7,42	7,42		7,42
2667373	14-070-013-00067-002	101000	OLIVAR-SIN VARIEDAD	S	25,01	0,20	0,20		0,20
2667377	14-070-013-00064-001	101000	OLIVAR-SIN VARIEDAD	S	23,94	0,01	0,01		0,01
2667378	14-070-013-00054-033	101000	OLIVAR-SIN VARIEDAD	S	20,32	0,14	0,14		0,14
2667386	14-070-013-00067-007	101000	OLIVAR-SIN VARIEDAD	S	21,60	0,04	0,04		0,04
2667387	14-070-013-00067-006	101000	OLIVAR-SIN VARIEDAD	S	26,72	0,04	0,04		0,04

**INCIDENCIAS**

**INCIDENCIA DESCRIPCIÓN**

80403	Explotación no inscrita en SIPEA (anexo I, Orden 26 mayo 2015) Ref:2667366 Recinto:14-070-013-00043-006 Cultivo:101000 OLIVAR-SIN VARIEDAD Secano Ref:2667358 Recinto:14-070-013-00071-003 Cultivo:101000 OLIVAR-SIN VARIEDAD Secano
-------	--

**RESUMEN CRITERIOS DE SELECCIÓN**

**10.1.12 Agricultura de montaña con orientación ecológica en olivar** PUNTOS: 8,00

	<u>PUNTOS</u>	
Solicitantes de la medida 11, específica para la conversión o mantenimiento en agricultura ecológica	3,00	S
Porcentaje de superficie determinada en zonas con limitaciones naturales u otras limitaciones específicas ubicadas en las zonas de montaña	4,00	100.0%
Porcentaje de superficie determinada situada en zonas RAMSAR	0,00	0.0%
Porcentaje de superficie determinada en zonas vulnerables a la contaminación por nitratos	0,00	0.0%
Mayor pendiente media	1,00	23.66%
Porcentaje de superficie determinada en Red Natura 2000	0,00	0.0%



**DETALLE CRITERIOS DE SELECCIÓN****10.1.12 Agricultura de montaña con orientación ecológica en olivar****PUNTOS:** 8,00**Solicitantes de la medida 11, específica para la conversión o mantenimiento en agricultura ecológica****PUNTOS:** 3,00 S**Porcentaje de superficie determinada en zonas con limitaciones naturales u otras limitaciones específicas ubicadas en las zonas de montaña****PUNTOS:** 4,00 100.0%

<u>REF.</u>	<u>REFERENCIA SIGPAC</u>	<u>CULTIVO</u>	<u>DESCRIPCIÓN CULTIVO</u>	<u>S/R</u>	<u>SUP.</u> <u>COMPROM.</u> <u>(ha)</u>	<u>SUP.</u> <u>CUMPLE</u> <u>(ha)</u>
2667361	14-070-013-00043-003	101000	OLIVAR-SIN VARIEDAD	S	0,06	0,06
2667359	14-070-013-00043-004	101000	OLIVAR-SIN VARIEDAD	S	0,13	0,13
2667364	14-070-013-00048-002	101000	OLIVAR-SIN VARIEDAD	S	1,03	1,03
2667362	14-070-013-00054-004	101000	OLIVAR-SIN VARIEDAD	S	2,17	2,17
2667363	14-070-013-00054-006	101000	OLIVAR-SIN VARIEDAD	S	3,72	3,72
2667378	14-070-013-00054-033	101000	OLIVAR-SIN VARIEDAD	S	0,14	0,14
2667377	14-070-013-00064-001	101000	OLIVAR-SIN VARIEDAD	S	0,01	0,01
2667373	14-070-013-00067-002	101000	OLIVAR-SIN VARIEDAD	S	0,20	0,20
2667387	14-070-013-00067-006	101000	OLIVAR-SIN VARIEDAD	S	0,04	0,04
2667386	14-070-013-00067-007	101000	OLIVAR-SIN VARIEDAD	S	0,04	0,04
2667357	14-070-013-00130-004	101000	OLIVAR-SIN VARIEDAD	S	1,61	1,61
2667371	14-070-014-00121-010	101000	OLIVAR-SIN VARIEDAD	S	7,42	7,42

**Porcentaje de superficie determinada situada en zonas RAMSAR****PUNTOS:** 0,00 0.0%

<u>REF.</u>	<u>REFERENCIA SIGPAC</u>	<u>CULTIVO</u>	<u>DESCRIPCIÓN CULTIVO</u>	<u>S/R</u>	<u>SUP.</u> <u>COMPROM.</u> <u>(ha)</u>	<u>SUP.</u> <u>CUMPLE</u> <u>(ha)</u>
2667361	14-070-013-00043-003	101000	OLIVAR-SIN VARIEDAD	S	0,06	0,00
2667359	14-070-013-00043-004	101000	OLIVAR-SIN VARIEDAD	S	0,13	0,00
2667364	14-070-013-00048-002	101000	OLIVAR-SIN VARIEDAD	S	1,03	0,00
2667362	14-070-013-00054-004	101000	OLIVAR-SIN VARIEDAD	S	2,17	0,00
2667363	14-070-013-00054-006	101000	OLIVAR-SIN VARIEDAD	S	3,72	0,00
2667378	14-070-013-00054-033	101000	OLIVAR-SIN VARIEDAD	S	0,14	0,00
2667377	14-070-013-00064-001	101000	OLIVAR-SIN VARIEDAD	S	0,01	0,00
2667373	14-070-013-00067-002	101000	OLIVAR-SIN VARIEDAD	S	0,20	0,00
2667387	14-070-013-00067-006	101000	OLIVAR-SIN VARIEDAD	S	0,04	0,00
2667386	14-070-013-00067-007	101000	OLIVAR-SIN VARIEDAD	S	0,04	0,00
2667357	14-070-013-00130-004	101000	OLIVAR-SIN VARIEDAD	S	1,61	0,00
2667371	14-070-014-00121-010	101000	OLIVAR-SIN VARIEDAD	S	7,42	0,00

**Porcentaje de superficie determinada en zonas vulnerables a la contaminación por nitratos****PUNTOS:** 0,00 0.0%

<u>REF.</u>	<u>REFERENCIA SIGPAC</u>	<u>CULTIVO</u>	<u>DESCRIPCIÓN CULTIVO</u>	<u>S/R</u>	<u>SUP.</u> <u>COMPROM.</u> <u>(ha)</u>	<u>SUP.</u> <u>CUMPLE</u> <u>(ha)</u>
2667361	14-070-013-00043-003	101000	OLIVAR-SIN VARIEDAD	S	0,06	0,00
2667359	14-070-013-00043-004	101000	OLIVAR-SIN VARIEDAD	S	0,13	0,00
2667364	14-070-013-00048-002	101000	OLIVAR-SIN VARIEDAD	S	1,03	0,00
2667362	14-070-013-00054-004	101000	OLIVAR-SIN VARIEDAD	S	2,17	0,00
2667363	14-070-013-00054-006	101000	OLIVAR-SIN VARIEDAD	S	3,72	0,00
2667378	14-070-013-00054-033	101000	OLIVAR-SIN VARIEDAD	S	0,14	0,00
2667377	14-070-013-00064-001	101000	OLIVAR-SIN VARIEDAD	S	0,01	0,00
2667373	14-070-013-00067-002	101000	OLIVAR-SIN VARIEDAD	S	0,20	0,00
2667387	14-070-013-00067-006	101000	OLIVAR-SIN VARIEDAD	S	0,04	0,00
2667386	14-070-013-00067-007	101000	OLIVAR-SIN VARIEDAD	S	0,04	0,00
2667357	14-070-013-00130-004	101000	OLIVAR-SIN VARIEDAD	S	1,61	0,00
2667371	14-070-014-00121-010	101000	OLIVAR-SIN VARIEDAD	S	7,42	0,00

**Mayor pendiente media****PUNTOS:** 1,00 23.66%

REF.	REFERENCIA SIGPAC	CULTIVO	DESCRIPCIÓN CULTIVO	S/R	PENDIENTE	SUP.
					MEDIA (%)	COMPROM.
					(ha)	(ha)
2667361	14-070-013-00043-003	101000	OLIVAR-SIN VARIEDAD	S	20,29	0,06
2667359	14-070-013-00043-004	101000	OLIVAR-SIN VARIEDAD	S	23,77	0,13
2667364	14-070-013-00048-002	101000	OLIVAR-SIN VARIEDAD	S	24,60	1,03
2667362	14-070-013-00054-004	101000	OLIVAR-SIN VARIEDAD	S	25,87	2,17
2667363	14-070-013-00054-006	101000	OLIVAR-SIN VARIEDAD	S	20,76	3,72
2667378	14-070-013-00054-033	101000	OLIVAR-SIN VARIEDAD	S	20,32	0,14
2667377	14-070-013-00064-001	101000	OLIVAR-SIN VARIEDAD	S	23,94	0,01
2667373	14-070-013-00067-002	101000	OLIVAR-SIN VARIEDAD	S	25,01	0,20
2667387	14-070-013-00067-006	101000	OLIVAR-SIN VARIEDAD	S	26,72	0,04
2667386	14-070-013-00067-007	101000	OLIVAR-SIN VARIEDAD	S	21,60	0,04
2667357	14-070-013-00130-004	101000	OLIVAR-SIN VARIEDAD	S	20,50	1,61
2667371	14-070-014-00121-010	101000	OLIVAR-SIN VARIEDAD	S	25,07	7,42

## Porcentaje de superficie determinada en Red Natura 2000

PUNTOS: 0,00 0.0%

REF.	REFERENCIA SIGPAC	CULTIVO	DESCRIPCIÓN CULTIVO	S/R	SUP.	SUP.
					COMPROM.	CUMPLE
					(ha)	(ha)
2667361	14-070-013-00043-003	101000	OLIVAR-SIN VARIEDAD	S	0,06	0,00
2667359	14-070-013-00043-004	101000	OLIVAR-SIN VARIEDAD	S	0,13	0,00
2667364	14-070-013-00048-002	101000	OLIVAR-SIN VARIEDAD	S	1,03	0,00
2667362	14-070-013-00054-004	101000	OLIVAR-SIN VARIEDAD	S	2,17	0,00
2667363	14-070-013-00054-006	101000	OLIVAR-SIN VARIEDAD	S	3,72	0,00
2667378	14-070-013-00054-033	101000	OLIVAR-SIN VARIEDAD	S	0,14	0,00
2667377	14-070-013-00064-001	101000	OLIVAR-SIN VARIEDAD	S	0,01	0,00
2667373	14-070-013-00067-002	101000	OLIVAR-SIN VARIEDAD	S	0,20	0,00
2667387	14-070-013-00067-006	101000	OLIVAR-SIN VARIEDAD	S	0,04	0,00
2667386	14-070-013-00067-007	101000	OLIVAR-SIN VARIEDAD	S	0,04	0,00
2667357	14-070-013-00130-004	101000	OLIVAR-SIN VARIEDAD	S	1,61	0,00
2667371	14-070-014-00121-010	101000	OLIVAR-SIN VARIEDAD	S	7,42	0,00



<u>APELLIDOS Y NOMBRE / RAZÓN SOCIAL</u>	<u>NIF</u>	<u>EXPEDIENTE</u>	<u>SUP. COMPROMETIDA (ha)</u>
CABEZAS ROMERO MARIA JOSEFA	75700214S	3038441	14.99

**RESOLUCIÓN  
ADMITIDO**

**IMPORTE POR ANUALIDAD**

	<u>2015</u>	<u>2016</u>	<u>2017</u>	<u>2018</u>	<u>2019</u>
IMPORTE MÁXIMO SUBVENCIONABLE	1.710,96 €	1.710,96 €	1.710,96 €	1.710,96 €	1.710,96 €
IMPORTE MEDIO DE TRANSFERENCIA (€/ha)	114,14 €	114,14 €	114,14 €	114,14 €	114,14 €

**RECINTOS COMPROMETIDOS**

<u>REF.</u>	<u>REFERENCIA SIGPAC</u>	<u>CULTIVO</u>	<u>DESCRIPCIÓN CULTIVO</u>	<u>S/R</u>	<u>PEND. MEDIA (%)</u>	<u>SUP. DEC. ADMIN. (ha)</u>	<u>SUP. CERT. (ha)</u>	<u>SUP. CAMPO (ha)</u>	<u>SUP. COMPROM. (ha)</u>
2634069	14-069-049-00015-007	101000	OLIVAR-SIN VARIEDAD	S	39,53	3,55	3,55		3,55
2634070	14-069-049-00011-001	101000	OLIVAR-SIN VARIEDAD	S	47,43	1,95	5,85		1,84
2634071	14-069-049-00015-006	101000	OLIVAR-SIN VARIEDAD	S	44,54	9,60	9,60		9,60

**INCIDENCIAS**

**INCIDENCIA DESCRIPCIÓN**

- 218 La superficie total declarada sobre un mismo recinto en el conjunto de los expedientes, no puede superar la superficie total que el SIGPAC establece para ese recinto.  
Ref:2634070 Recinto:14-069-049-00011-001 Cultivo:101000 OLIVAR-SIN VARIEDAD Secano Suma de superficies declaradas para este recinto por todos los solicitantes (Áreas):2311 Superficie SIGPAC medida para este recinto (Áreas):2300 Exceso de superficie declarada (Hectáreas):0,11

**RESUMEN CRITERIOS DE SELECCIÓN**

**10.1.12 Agricultura de montaña con orientación ecológica en olivar PUNTOS: 10,00**

	<u>PUNTOS</u>	
Solicitantes de la medida 11, específica para la conversión o mantenimiento en agricultura ecológica	3,00	S
Porcentaje de superficie determinada en zonas con limitaciones naturales u otras limitaciones específicas ubicadas en las zonas de montaña	4,00	100.0%
Porcentaje de superficie determinada situada en zonas RAMSAR	0,00	0.0%
Porcentaje de superficie determinada en zonas vulnerables a la contaminación por nitratos	0,00	0.0%
Mayor pendiente media	3,00	43.71%
Porcentaje de superficie determinada en Red Natura 2000	0,00	0.0%



**DETALLE CRITERIOS DE SELECCIÓN****10.1.12 Agricultura de montaña con orientación ecológica en olivar****PUNTOS:** 10,00**Solicitantes de la medida 11, específica para la conversión o mantenimiento en agricultura ecológica****PUNTOS:** 3,00 S**Porcentaje de superficie determinada en zonas con limitaciones naturales u otras limitaciones específicas ubicadas en las zonas de montaña****PUNTOS:** 4,00 100.0%

<u>REF.</u>	<u>REFERENCIA SIGPAC</u>	<u>CULTIVO DESCRIPCIÓN CULTIVO</u>	<u>S/R</u>	<u>SUP. COMPROM.</u> <u>(ha)</u>	<u>SUP. CUMPLE</u> <u>(ha)</u>
2634070	14-069-049-00011-001	101000 OLIVAR-SIN VARIEDAD	S	1,84	1,84
2634071	14-069-049-00015-006	101000 OLIVAR-SIN VARIEDAD	S	9,60	9,60
2634069	14-069-049-00015-007	101000 OLIVAR-SIN VARIEDAD	S	3,55	3,55

**Porcentaje de superficie determinada situada en zonas RAMSAR****PUNTOS:** 0,00 0.0%

<u>REF.</u>	<u>REFERENCIA SIGPAC</u>	<u>CULTIVO DESCRIPCIÓN CULTIVO</u>	<u>S/R</u>	<u>SUP. COMPROM.</u> <u>(ha)</u>	<u>SUP. CUMPLE</u> <u>(ha)</u>
2634070	14-069-049-00011-001	101000 OLIVAR-SIN VARIEDAD	S	1,84	0,00
2634071	14-069-049-00015-006	101000 OLIVAR-SIN VARIEDAD	S	9,60	0,00
2634069	14-069-049-00015-007	101000 OLIVAR-SIN VARIEDAD	S	3,55	0,00

**Porcentaje de superficie determinada en zonas vulnerables a la contaminación por nitratos****PUNTOS:** 0,00 0.0%

<u>REF.</u>	<u>REFERENCIA SIGPAC</u>	<u>CULTIVO DESCRIPCIÓN CULTIVO</u>	<u>S/R</u>	<u>SUP. COMPROM.</u> <u>(ha)</u>	<u>SUP. CUMPLE</u> <u>(ha)</u>
2634070	14-069-049-00011-001	101000 OLIVAR-SIN VARIEDAD	S	1,84	0,00
2634071	14-069-049-00015-006	101000 OLIVAR-SIN VARIEDAD	S	9,60	0,00
2634069	14-069-049-00015-007	101000 OLIVAR-SIN VARIEDAD	S	3,55	0,00

**Mayor pendiente media****PUNTOS:** 3,00 43.71%

<u>REF.</u>	<u>REFERENCIA SIGPAC</u>	<u>CULTIVO DESCRIPCIÓN CULTIVO</u>	<u>S/R</u>	<u>PENDIENTE MEDIA (%)</u>	<u>SUP. COMPROM.</u> <u>(ha)</u>
2634070	14-069-049-00011-001	101000 OLIVAR-SIN VARIEDAD	S	47,43	1,84
2634071	14-069-049-00015-006	101000 OLIVAR-SIN VARIEDAD	S	44,54	9,60
2634069	14-069-049-00015-007	101000 OLIVAR-SIN VARIEDAD	S	39,53	3,55

**Porcentaje de superficie determinada en Red Natura 2000****PUNTOS:** 0,00 0.0%

<u>REF.</u>	<u>REFERENCIA SIGPAC</u>	<u>CULTIVO DESCRIPCIÓN CULTIVO</u>	<u>S/R</u>	<u>SUP. COMPROM.</u> <u>(ha)</u>	<u>SUP. CUMPLE</u> <u>(ha)</u>
2634070	14-069-049-00011-001	101000 OLIVAR-SIN VARIEDAD	S	1,84	0,00
2634071	14-069-049-00015-006	101000 OLIVAR-SIN VARIEDAD	S	9,60	0,00
2634069	14-069-049-00015-007	101000 OLIVAR-SIN VARIEDAD	S	3,55	0,00





<u>APELLIDOS Y NOMBRE / RAZÓN SOCIAL</u>	<u>NIF</u>	<u>EXPEDIENTE</u>	<u>SUP. COMPROMETIDA</u>		
			<u>(ha)</u>		
CABEZAS ROMERO NICOLASA	30802102L	3039279	15.62		
<b>RESOLUCIÓN ADMITIDO</b>					
<b>IMPORTE POR ANUALIDAD</b>					
	<b>2015</b>	<b>2016</b>	<b>2017</b>	<b>2018</b>	<b>2019</b>
<b>IMPORTE MÁXIMO SUBVENCIONABLE</b>	1.782,87 €	1.782,87 €	1.782,87 €	1.782,87 €	1.782,87 €
<b>IMPORTE MEDIO DE TRANSFERENCIA (€/ha)</b>	114,14 €	114,14 €	114,14 €	114,14 €	114,14 €

**RECINTOS COMPROMETIDOS**

<u>REF.</u>	<u>REFERENCIA SIGPAC</u>	<u>CULTIVO</u>	<u>DESCRIPCIÓN CULTIVO</u>	<u>S/R</u>	<u>PEND. MEDIA (%)</u>	<u>SUP. DEC. ADMIN. (ha)</u>	<u>SUP. CERT. (ha)</u>	<u>SUP. CAMPO (ha)</u>	<u>SUP. COMPROM. (ha)</u>
2641959	14-069-049-00010-003	101000	OLIVAR-SIN VARIEDAD	S	57,22	3,34	3,34		3,34
2641960	14-069-050-00053-006	101000	OLIVAR-SIN VARIEDAD	S	54,66	0,05	0,05		0,05
2641961	14-069-050-00053-007	101000	OLIVAR-SIN VARIEDAD	S	31,84	0,09	0,09		0,09
2641962	14-069-050-00053-004	101000	OLIVAR-SIN VARIEDAD	S	53,53	1,30	1,30		1,30
2641964	14-069-050-00039-001	101000	OLIVAR-SIN VARIEDAD	S	61,78	0,05	0,05		0,05
2641965	14-069-049-00011-001	101000	OLIVAR-SIN VARIEDAD	S	47,43	10,90	23,00		10,79

**INCIDENCIAS****INCIDENCIA DESCRIPCIÓN**

- 218 La superficie total declarada sobre un mismo recinto en el conjunto de los expedientes, no puede superar la superficie total que el SIGPAC establece para ese recinto.  
Ref:2641965 Recinto:14-069-049-00011-001 Cultivo:101000 OLIVAR-SIN VARIEDAD Secano Suma de superficies declaradas para este recinto por todos los solicitantes (Áreas):2311 Superficie SIGPAC medida para este recinto (Áreas):2300 Exceso de superficie declarada (Hectáreas):0,11

**RESUMEN CRITERIOS DE SELECCIÓN**

<b>10.1.12 Agricultura de montaña con orientación ecológica en olivar</b>	<b>PUNTOS: 10,00</b>	
	<b>PUNTOS</b>	
Solicitantes de la medida 11, específica para la conversión o mantenimiento en agricultura ecológica	3,00	S
Porcentaje de superficie determinada en zonas con limitaciones naturales u otras limitaciones específicas ubicadas en las zonas de montaña	4,00	100.0%
Porcentaje de superficie determinada situada en zonas RAMSAR	0,00	0.0%
Porcentaje de superficie determinada en zonas vulnerables a la contaminación por nitratos	0,00	0.0%
Mayor pendiente media	3,00	50.01%
Porcentaje de superficie determinada en Red Natura 2000	0,00	0.0%



**DETALLE CRITERIOS DE SELECCIÓN****10.1.12 Agricultura de montaña con orientación ecológica en olivar****PUNTOS:** 10,00**Solicitantes de la medida 11, específica para la conversión o mantenimiento en agricultura ecológica****PUNTOS:** 3,00 S**Porcentaje de superficie determinada en zonas con limitaciones naturales u otras limitaciones específicas ubicadas en las zonas de montaña****PUNTOS:** 4,00 100.0%

<u>REF.</u>	<u>REFERENCIA SIGPAC</u>	<u>CULTIVO DESCRIPCIÓN CULTIVO</u>	<u>S/R</u>	<u>SUP. COMPROM.</u> <u>(ha)</u>	<u>SUP. CUMPLE</u> <u>(ha)</u>
2641959	14-069-049-00010-003	101000 OLIVAR-SIN VARIEDAD	S	3,34	3,34
2641965	14-069-049-00011-001	101000 OLIVAR-SIN VARIEDAD	S	10,79	10,79
2641964	14-069-050-00039-001	101000 OLIVAR-SIN VARIEDAD	S	0,05	0,05
2641962	14-069-050-00053-004	101000 OLIVAR-SIN VARIEDAD	S	1,30	1,30
2641960	14-069-050-00053-006	101000 OLIVAR-SIN VARIEDAD	S	0,05	0,05
2641961	14-069-050-00053-007	101000 OLIVAR-SIN VARIEDAD	S	0,09	0,09

**Porcentaje de superficie determinada situada en zonas RAMSAR****PUNTOS:** 0,00 0.0%

<u>REF.</u>	<u>REFERENCIA SIGPAC</u>	<u>CULTIVO DESCRIPCIÓN CULTIVO</u>	<u>S/R</u>	<u>SUP. COMPROM.</u> <u>(ha)</u>	<u>SUP. CUMPLE</u> <u>(ha)</u>
2641959	14-069-049-00010-003	101000 OLIVAR-SIN VARIEDAD	S	3,34	0,00
2641965	14-069-049-00011-001	101000 OLIVAR-SIN VARIEDAD	S	10,79	0,00
2641964	14-069-050-00039-001	101000 OLIVAR-SIN VARIEDAD	S	0,05	0,00
2641962	14-069-050-00053-004	101000 OLIVAR-SIN VARIEDAD	S	1,30	0,00
2641960	14-069-050-00053-006	101000 OLIVAR-SIN VARIEDAD	S	0,05	0,00
2641961	14-069-050-00053-007	101000 OLIVAR-SIN VARIEDAD	S	0,09	0,00

**Porcentaje de superficie determinada en zonas vulnerables a la contaminación por nitratos****PUNTOS:** 0,00 0.0%

<u>REF.</u>	<u>REFERENCIA SIGPAC</u>	<u>CULTIVO DESCRIPCIÓN CULTIVO</u>	<u>S/R</u>	<u>SUP. COMPROM.</u> <u>(ha)</u>	<u>SUP. CUMPLE</u> <u>(ha)</u>
2641959	14-069-049-00010-003	101000 OLIVAR-SIN VARIEDAD	S	3,34	0,00
2641965	14-069-049-00011-001	101000 OLIVAR-SIN VARIEDAD	S	10,79	0,00
2641964	14-069-050-00039-001	101000 OLIVAR-SIN VARIEDAD	S	0,05	0,00
2641962	14-069-050-00053-004	101000 OLIVAR-SIN VARIEDAD	S	1,30	0,00
2641960	14-069-050-00053-006	101000 OLIVAR-SIN VARIEDAD	S	0,05	0,00
2641961	14-069-050-00053-007	101000 OLIVAR-SIN VARIEDAD	S	0,09	0,00

**Mayor pendiente media****PUNTOS:** 3,00 50.01%

<u>REF.</u>	<u>REFERENCIA SIGPAC</u>	<u>CULTIVO DESCRIPCIÓN CULTIVO</u>	<u>S/R</u>	<u>PENDIENTE MEDIA (%)</u>	<u>SUP. COMPROM.</u> <u>(ha)</u>
2641959	14-069-049-00010-003	101000 OLIVAR-SIN VARIEDAD	S	57,22	3,34
2641965	14-069-049-00011-001	101000 OLIVAR-SIN VARIEDAD	S	47,43	10,79
2641964	14-069-050-00039-001	101000 OLIVAR-SIN VARIEDAD	S	61,78	0,05
2641962	14-069-050-00053-004	101000 OLIVAR-SIN VARIEDAD	S	53,53	1,30
2641960	14-069-050-00053-006	101000 OLIVAR-SIN VARIEDAD	S	54,66	0,05
2641961	14-069-050-00053-007	101000 OLIVAR-SIN VARIEDAD	S	31,84	0,09

**Porcentaje de superficie determinada en Red Natura 2000****PUNTOS:** 0,00 0.0%

<u>REF.</u>	<u>REFERENCIA SIGPAC</u>	<u>CULTIVO DESCRIPCIÓN CULTIVO</u>	<u>S/R</u>	<u>SUP. COMPROM.</u> <u>(ha)</u>	<u>SUP. CUMPLE</u> <u>(ha)</u>
2641959	14-069-049-00010-003	101000 OLIVAR-SIN VARIEDAD	S	3,34	0,00
2641965	14-069-049-00011-001	101000 OLIVAR-SIN VARIEDAD	S	10,79	0,00
2641964	14-069-050-00039-001	101000 OLIVAR-SIN VARIEDAD	S	0,05	0,00

<b>REF.</b>	<b>REFERENCIA SIGPAC</b>	<b>CULTIVO</b>	<b>DESCRIPCIÓN CULTIVO</b>	<b>S/R</b>	<b>SUP. COMPROM.</b> <b>(ha)</b>	<b>SUP. CUMPLE</b> <b>(ha)</b>
2641962	14-069-050-00053-004	101000	OLIVAR-SIN VARIEDAD	S	1,30	0,00
2641960	14-069-050-00053-006	101000	OLIVAR-SIN VARIEDAD	S	0,05	0,00
2641961	14-069-050-00053-007	101000	OLIVAR-SIN VARIEDAD	S	0,09	0,00



<u>APELLIDOS Y NOMBRE / RAZÓN SOCIAL</u>	<u>NIF</u>	<u>EXPEDIENTE</u>	<u>SUP. COMPROMETIDA (ha)</u>
CABRERA APARICIO JULIA	75686853V	3039055	16.75

**RESOLUCIÓN  
ADMITIDO**

**IMPORTE POR ANUALIDAD**

	<u>2015</u>	<u>2016</u>	<u>2017</u>	<u>2018</u>	<u>2019</u>
IMPORTE MÁXIMO SUBVENCIONABLE	1.911,85 €	1.911,85 €	1.911,85 €	1.911,85 €	1.911,85 €
IMPORTE MEDIO DE TRANSFERENCIA (€/ha)	114,14 €	114,14 €	114,14 €	114,14 €	114,14 €

**RECINTOS COMPROMETIDOS**

<u>REF.</u>	<u>REFERENCIA SIGPAC</u>	<u>CULTIVO</u>	<u>DESCRIPCIÓN CULTIVO</u>	<u>S/R</u>	<u>PEND. MEDIA (%)</u>	<u>SUP. DEC. ADMIN. (ha)</u>	<u>SUP. CERT. (ha)</u>	<u>SUP. CAMPO (ha)</u>	<u>SUP. COMPROM. (ha)</u>
2293663	14-054-052-00021-001	101000	OLIVAR-SIN VARIEDAD	S	37,65	2,22	2,22		2,22
2293664	14-054-052-00029-004	101000	OLIVAR-SIN VARIEDAD	S	39,89	3,13	3,13		3,13
2293665	14-054-052-00029-002	101000	OLIVAR-SIN VARIEDAD	S	54,00	5,99	5,99		5,99
2293666	14-054-052-00030-001	101000	OLIVAR-SIN VARIEDAD	S	34,43	1,39	1,39		1,39
2293667	14-054-052-00031-001	101000	OLIVAR-SIN VARIEDAD	S	53,13	4,02	4,02		4,02

**INCIDENCIAS**

**INCIDENCIA DESCRIPCIÓN**

80403 Explotación no inscrita en SIPEA (anexo I, Orden 26 mayo 2015)  
Ref:2293668 Recinto:14-054-052-00031-004 Cultivo:101000 OLIVAR-SIN VARIEDAD Secano

**RESUMEN CRITERIOS DE SELECCIÓN**

**10.1.12 Agricultura de montaña con orientación ecológica en olivar PUNTOS: 10,00**

	<u>PUNTOS</u>	
Solicitantes de la medida 11, específica para la conversión o mantenimiento en agricultura ecológica	3,00	S
Porcentaje de superficie determinada en zonas con limitaciones naturales u otras limitaciones específicas ubicadas en las zonas de montaña	4,00	100.0%
Porcentaje de superficie determinada situada en zonas RAMSAR	0,00	0.0%
Porcentaje de superficie determinada en zonas vulnerables a la contaminación por nitratos	0,00	0.0%
Mayor pendiente media	3,00	47.36%
Porcentaje de superficie determinada en Red Natura 2000	0,00	0.0%



**DETALLE CRITERIOS DE SELECCIÓN****10.1.12 Agricultura de montaña con orientación ecológica en olivar****PUNTOS:** 10,00**Solicitantes de la medida 11, específica para la conversión o mantenimiento en agricultura ecológica****PUNTOS:** 3,00 S**Porcentaje de superficie determinada en zonas con limitaciones naturales u otras limitaciones específicas ubicadas en las zonas de montaña****PUNTOS:** 4,00 100.0%

<u>REF.</u>	<u>REFERENCIA SIGPAC</u>	<u>CULTIVO DESCRIPCIÓN CULTIVO</u>	<u>S/R</u>	<u>SUP. COMPROM.</u> <u>(ha)</u>	<u>SUP. CUMPLE</u> <u>(ha)</u>
2293663	14-054-052-00021-001	101000 OLIVAR-SIN VARIEDAD	S	2,22	2,22
2293665	14-054-052-00029-002	101000 OLIVAR-SIN VARIEDAD	S	5,99	5,99
2293664	14-054-052-00029-004	101000 OLIVAR-SIN VARIEDAD	S	3,13	3,13
2293666	14-054-052-00030-001	101000 OLIVAR-SIN VARIEDAD	S	1,39	1,39
2293667	14-054-052-00031-001	101000 OLIVAR-SIN VARIEDAD	S	4,02	4,02

**Porcentaje de superficie determinada situada en zonas RAMSAR****PUNTOS:** 0,00 0.0%

<u>REF.</u>	<u>REFERENCIA SIGPAC</u>	<u>CULTIVO DESCRIPCIÓN CULTIVO</u>	<u>S/R</u>	<u>SUP. COMPROM.</u> <u>(ha)</u>	<u>SUP. CUMPLE</u> <u>(ha)</u>
2293663	14-054-052-00021-001	101000 OLIVAR-SIN VARIEDAD	S	2,22	0,00
2293665	14-054-052-00029-002	101000 OLIVAR-SIN VARIEDAD	S	5,99	0,00
2293664	14-054-052-00029-004	101000 OLIVAR-SIN VARIEDAD	S	3,13	0,00
2293666	14-054-052-00030-001	101000 OLIVAR-SIN VARIEDAD	S	1,39	0,00
2293667	14-054-052-00031-001	101000 OLIVAR-SIN VARIEDAD	S	4,02	0,00

**Porcentaje de superficie determinada en zonas vulnerables a la contaminación por nitratos****PUNTOS:** 0,00 0.0%

<u>REF.</u>	<u>REFERENCIA SIGPAC</u>	<u>CULTIVO DESCRIPCIÓN CULTIVO</u>	<u>S/R</u>	<u>SUP. COMPROM.</u> <u>(ha)</u>	<u>SUP. CUMPLE</u> <u>(ha)</u>
2293663	14-054-052-00021-001	101000 OLIVAR-SIN VARIEDAD	S	2,22	0,00
2293665	14-054-052-00029-002	101000 OLIVAR-SIN VARIEDAD	S	5,99	0,00
2293664	14-054-052-00029-004	101000 OLIVAR-SIN VARIEDAD	S	3,13	0,00
2293666	14-054-052-00030-001	101000 OLIVAR-SIN VARIEDAD	S	1,39	0,00
2293667	14-054-052-00031-001	101000 OLIVAR-SIN VARIEDAD	S	4,02	0,00

**Mayor pendiente media****PUNTOS:** 3,00 47.36%

<u>REF.</u>	<u>REFERENCIA SIGPAC</u>	<u>CULTIVO DESCRIPCIÓN CULTIVO</u>	<u>S/R</u>	<u>PENDIENTE MEDIA (%)</u>	<u>SUP. COMPROM.</u> <u>(ha)</u>
2293663	14-054-052-00021-001	101000 OLIVAR-SIN VARIEDAD	S	37,65	2,22
2293665	14-054-052-00029-002	101000 OLIVAR-SIN VARIEDAD	S	54,00	5,99
2293664	14-054-052-00029-004	101000 OLIVAR-SIN VARIEDAD	S	39,89	3,13
2293666	14-054-052-00030-001	101000 OLIVAR-SIN VARIEDAD	S	34,43	1,39
2293667	14-054-052-00031-001	101000 OLIVAR-SIN VARIEDAD	S	53,13	4,02

**Porcentaje de superficie determinada en Red Natura 2000****PUNTOS:** 0,00 0.0%

<u>REF.</u>	<u>REFERENCIA SIGPAC</u>	<u>CULTIVO DESCRIPCIÓN CULTIVO</u>	<u>S/R</u>	<u>SUP. COMPROM.</u> <u>(ha)</u>	<u>SUP. CUMPLE</u> <u>(ha)</u>
2293663	14-054-052-00021-001	101000 OLIVAR-SIN VARIEDAD	S	2,22	0,00
2293665	14-054-052-00029-002	101000 OLIVAR-SIN VARIEDAD	S	5,99	0,00
2293664	14-054-052-00029-004	101000 OLIVAR-SIN VARIEDAD	S	3,13	0,00
2293666	14-054-052-00030-001	101000 OLIVAR-SIN VARIEDAD	S	1,39	0,00
2293667	14-054-052-00031-001	101000 OLIVAR-SIN VARIEDAD	S	4,02	0,00

<u>APELLIDOS Y NOMBRE / RAZÓN SOCIAL</u>			<u>NIF</u>	<u>EXPEDIENTE</u>	<u>SUP. COMPROMETIDA (ha)</u>			
CABRERA APARICIO MARIA MANUELA SERGIA			75681766J	3037275	23.43			
<b>RESOLUCIÓN ADMITIDO</b>								
<b>IMPORTE POR ANUALIDAD</b>								
			<u>2015</u>	<u>2016</u>	<u>2017</u>	<u>2018</u>	<u>2019</u>	
			IMPORTE MÁXIMO SUBVENCIONABLE	2.674,30 €	2.674,30 €	2.674,30 €	2.674,30 €	2.674,30 €
			IMPORTE MEDIO DE TRANSFERENCIA (€/ha)	114,14 €	114,14 €	114,14 €	114,14 €	114,14 €
<b>RECINTOS COMPROMETIDOS</b>								
<u>REF.</u>	<u>REFERENCIA SIGPAC</u>	<u>CULTIVO</u>	<u>DESCRIPCIÓN CULTIVO</u>	<u>PEND. MEDIA</u>	<u>SUP. DEC. ADMIN.</u>	<u>SUP. CERT.</u>	<u>SUP. CAMPO</u>	<u>SUP. COMPROM.</u>
				<u>S/R</u>	<u>(%)</u>	<u>(ha)</u>	<u>(ha)</u>	<u>(ha)</u>
2639055	14-054-052-00040-005	101000	OLIVAR-SIN VARIEDAD	S	58,44	23,43	28,71	23,43

### RESUMEN CRITERIOS DE SELECCIÓN

<b>10.1.12 Agricultura de montaña con orientación ecológica en olivar</b>		<b>PUNTOS: 14,00</b>	
		<u>PUNTOS</u>	
Solicitantes de la medida 11, específica para la conversión o mantenimiento en agricultura ecológica		3,00	S
Porcentaje de superficie determinada en zonas con limitaciones naturales u otras limitaciones específicas ubicadas en las zonas de montaña		4,00	100.0%
Porcentaje de superficie determinada situada en zonas RAMSAR		0,00	0.0%
Porcentaje de superficie determinada en zonas vulnerables a la contaminación por nitratos		0,00	0.0%
Mayor pendiente media		3,00	58.44%
Porcentaje de superficie determinada en Red Natura 2000		4,00	100.0%



**DETALLE CRITERIOS DE SELECCIÓN****10.1.12 Agricultura de montaña con orientación ecológica en olivar PUNTOS: 14,00**

<b>Solicitantes de la medida 11, específica para la conversión o mantenimiento en agricultura ecológica</b>						<b>PUNTOS:</b>	3,00	S
<b>Porcentaje de superficie determinada en zonas con limitaciones naturales u otras limitaciones específicas ubicadas en las zonas de montaña</b>						<b>PUNTOS:</b>	4,00	100.0%
<u>REF.</u>	<u>REFERENCIA SIGPAC</u>	<u>CULTIVO</u>	<u>DESCRIPCIÓN CULTIVO</u>	<u>S/R</u>		<u>SUP. COMPROM.</u> <u>(ha)</u>	<u>SUP. CUMPLE</u> <u>(ha)</u>	
2639055	14-054-052-00040-005	101000	OLIVAR-SIN VARIEDAD	S		23,43	23,43	
<b>Porcentaje de superficie determinada situada en zonas RAMSAR</b>						<b>PUNTOS:</b>	0,00	0.0%
<u>REF.</u>	<u>REFERENCIA SIGPAC</u>	<u>CULTIVO</u>	<u>DESCRIPCIÓN CULTIVO</u>	<u>S/R</u>		<u>SUP. COMPROM.</u> <u>(ha)</u>	<u>SUP. CUMPLE</u> <u>(ha)</u>	
2639055	14-054-052-00040-005	101000	OLIVAR-SIN VARIEDAD	S		23,43	0,00	
<b>Porcentaje de superficie determinada en zonas vulnerables a la contaminación por nitratos</b>						<b>PUNTOS:</b>	0,00	0.0%
<u>REF.</u>	<u>REFERENCIA SIGPAC</u>	<u>CULTIVO</u>	<u>DESCRIPCIÓN CULTIVO</u>	<u>S/R</u>		<u>SUP. COMPROM.</u> <u>(ha)</u>	<u>SUP. CUMPLE</u> <u>(ha)</u>	
2639055	14-054-052-00040-005	101000	OLIVAR-SIN VARIEDAD	S		23,43	0,00	
<b>Mayor pendiente media</b>						<b>PUNTOS:</b>	3,00	58.44%
<u>REF.</u>	<u>REFERENCIA SIGPAC</u>	<u>CULTIVO</u>	<u>DESCRIPCIÓN CULTIVO</u>	<u>S/R</u>	<u>PENDIENTE MEDIA (%)</u>	<u>SUP. COMPROM.</u> <u>(ha)</u>		
2639055	14-054-052-00040-005	101000	OLIVAR-SIN VARIEDAD	S	58,44	23,43		
<b>Porcentaje de superficie determinada en Red Natura 2000</b>						<b>PUNTOS:</b>	4,00	100.0%
<u>REF.</u>	<u>REFERENCIA SIGPAC</u>	<u>CULTIVO</u>	<u>DESCRIPCIÓN CULTIVO</u>	<u>S/R</u>		<u>SUP. COMPROM.</u> <u>(ha)</u>	<u>SUP. CUMPLE</u> <u>(ha)</u>	
2639055	14-054-052-00040-005	101000	OLIVAR-SIN VARIEDAD	S		23,43	23,43	



<u>APELLIDOS Y NOMBRE / RAZÓN SOCIAL</u>		<u>NIF</u>	<u>EXPEDIENTE</u>	<u>SUP. COMPROMETIDA</u>				
				<u>(ha)</u>				
CABRERA ARANDA FRANCISCO		30212275G	3037744	1.74				
<b>RESOLUCIÓN</b>								
ADMITIDO								
<b>IMPORTE POR ANUALIDAD</b>								
		<b>2015</b>	<b>2016</b>	<b>2017</b>	<b>2018</b>	<b>2019</b>		
IMPORTE MÁXIMO SUBVENCIONABLE		198,60 €	198,60 €	198,60 €	198,60 €	198,60 €		
IMPORTE MEDIO DE TRANSFERENCIA (€/ha)		114,14 €	114,14 €	114,14 €	114,14 €	114,14 €		
<b>RECINTOS COMPROMETIDOS</b>								
<u>REF.</u>	<u>REFERENCIA SIGPAC</u>	<u>CULTIVO</u>	<u>DESCRIPCIÓN CULTIVO</u>	<u>PEND. MEDIA</u>	<u>SUP. DEC. ADMIN.</u>	<u>SUP. CERT.</u>	<u>SUP. CAMPO</u>	<u>SUP. COMPROM.</u>
				<u>S/R</u>	<u>(%)</u>	<u>(ha)</u>	<u>(ha)</u>	<u>(ha)</u>
2630608	14-054-044-00138-001	101000	OLIVAR-SIN VARIEDAD	S	29,49	0,76	0,76	0,76
2630609	14-054-044-00148-002	101000	OLIVAR-SIN VARIEDAD	S	38,18	0,98	0,98	0,98

### RESUMEN CRITERIOS DE SELECCIÓN

<b>10.1.12 Agricultura de montaña con orientación ecológica en olivar</b>		<b>PUNTOS: 13,56</b>	
		<b>PUNTOS</b>	
Solicitantes de la medida 11, específica para la conversión o mantenimiento en agricultura ecológica		3,00	S
Porcentaje de superficie determinada en zonas con limitaciones naturales u otras limitaciones específicas ubicadas en las zonas de montaña		4,00	100.0%
Porcentaje de superficie determinada situada en zonas RAMSAR		0,00	0.0%
Porcentaje de superficie determinada en zonas vulnerables a la contaminación por nitratos		0,00	0.0%
Mayor pendiente media		3,00	34.39%
Porcentaje de superficie determinada en Red Natura 2000		3,56	56.32%





**DETALLE CRITERIOS DE SELECCIÓN****10.1.12 Agricultura de montaña con orientación ecológica en olivar****PUNTOS:** 13,56**Solicitantes de la medida 11, específica para la conversión o mantenimiento en agricultura ecológica****PUNTOS:** 3,00 S**Porcentaje de superficie determinada en zonas con limitaciones naturales u otras limitaciones específicas ubicadas en las zonas de montaña****PUNTOS:** 4,00 100.0%

<u>REF.</u>	<u>REFERENCIA SIGPAC</u>	<u>CULTIVO</u>	<u>DESCRIPCIÓN CULTIVO</u>	<u>S/R</u>	<u>SUP. COMPROM.</u> <u>(ha)</u>	<u>SUP. CUMPLE</u> <u>(ha)</u>
2630608	14-054-044-00138-001	101000	OLIVAR-SIN VARIEDAD	S	0,76	0,76
2630609	14-054-044-00148-002	101000	OLIVAR-SIN VARIEDAD	S	0,98	0,98

**Porcentaje de superficie determinada situada en zonas RAMSAR****PUNTOS:** 0,00 0.0%

<u>REF.</u>	<u>REFERENCIA SIGPAC</u>	<u>CULTIVO</u>	<u>DESCRIPCIÓN CULTIVO</u>	<u>S/R</u>	<u>SUP. COMPROM.</u> <u>(ha)</u>	<u>SUP. CUMPLE</u> <u>(ha)</u>
2630608	14-054-044-00138-001	101000	OLIVAR-SIN VARIEDAD	S	0,76	0,00
2630609	14-054-044-00148-002	101000	OLIVAR-SIN VARIEDAD	S	0,98	0,00

**Porcentaje de superficie determinada en zonas vulnerables a la contaminación por nitratos****PUNTOS:** 0,00 0.0%

<u>REF.</u>	<u>REFERENCIA SIGPAC</u>	<u>CULTIVO</u>	<u>DESCRIPCIÓN CULTIVO</u>	<u>S/R</u>	<u>SUP. COMPROM.</u> <u>(ha)</u>	<u>SUP. CUMPLE</u> <u>(ha)</u>
2630608	14-054-044-00138-001	101000	OLIVAR-SIN VARIEDAD	S	0,76	0,00
2630609	14-054-044-00148-002	101000	OLIVAR-SIN VARIEDAD	S	0,98	0,00

**Mayor pendiente media****PUNTOS:** 3,00 34.39%

<u>REF.</u>	<u>REFERENCIA SIGPAC</u>	<u>CULTIVO</u>	<u>DESCRIPCIÓN CULTIVO</u>	<u>S/R</u>	<u>PENDIENTE MEDIA (%)</u>	<u>SUP. COMPROM.</u> <u>(ha)</u>
2630608	14-054-044-00138-001	101000	OLIVAR-SIN VARIEDAD	S	29,49	0,76
2630609	14-054-044-00148-002	101000	OLIVAR-SIN VARIEDAD	S	38,18	0,98

**Porcentaje de superficie determinada en Red Natura 2000****PUNTOS:** 3,56 56.32%

<u>REF.</u>	<u>REFERENCIA SIGPAC</u>	<u>CULTIVO</u>	<u>DESCRIPCIÓN CULTIVO</u>	<u>S/R</u>	<u>SUP. COMPROM.</u> <u>(ha)</u>	<u>SUP. CUMPLE</u> <u>(ha)</u>
2630608	14-054-044-00138-001	101000	OLIVAR-SIN VARIEDAD	S	0,76	0,00
2630609	14-054-044-00148-002	101000	OLIVAR-SIN VARIEDAD	S	0,98	0,98



<u>APELLIDOS Y NOMBRE / RAZÓN SOCIAL</u>		<u>NIF</u>	<u>EXPEDIENTE</u>	<u>SUP. COMPROMETIDA</u>				
				<u>(ha)</u>				
CABRERA BUENO JULITA		30115475B	3037484	58.8				
<b>RESOLUCIÓN</b>								
<b>ADMITIDO</b>								
<b>IMPORTE POR ANUALIDAD</b>								
		<b>2015</b>	<b>2016</b>	<b>2017</b>	<b>2018</b>	<b>2019</b>		
<b>IMPORTE MÁXIMO SUBVENCIONABLE</b>		5.853,10 €	5.853,10 €	5.853,10 €	5.853,10 €	5.853,10 €		
<b>IMPORTE MEDIO DE TRANSFERENCIA (€/ha)</b>		99,54 €	99,54 €	99,54 €	99,54 €	99,54 €		
<b>RECINTOS COMPROMETIDOS</b>								
<u>REF.</u>	<u>REFERENCIA SIGPAC</u>	<u>CULTIVO</u>	<u>DESCRIPCIÓN CULTIVO</u>	<u>PEND. MEDIA</u>	<u>SUP. DEC. ADMIN.</u>	<u>SUP. CERT.</u>	<u>SUP. CAMPO</u>	<u>SUP. COMPROM.</u>
				<u>S/R</u>	<u>(%)</u>	<u>(ha)</u>	<u>(ha)</u>	<u>(ha)</u>
2405497	14-054-063-00099-013	101000	OLIVAR-SIN VARIEDAD	S	46,74	16,18	32,36	16,18
2405498	14-054-063-00099-028	101000	OLIVAR-SIN VARIEDAD	S	35,42	0,32	0,64	0,32
2405499	14-054-063-00099-025	101000	OLIVAR-SIN VARIEDAD	S	32,05	0,05	0,10	0,05
2405500	14-054-063-00099-014	101000	OLIVAR-SIN VARIEDAD	S	44,78	2,70	7,26	2,70
2405501	14-054-063-00099-032	101000	OLIVAR-SIN VARIEDAD	S	39,96	2,50	2,50	2,50
2405502	14-054-063-00099-014	101000	OLIVAR-SIN VARIEDAD	S	44,78	0,02	0,05	0,02
2405503	14-054-063-00099-014	101000	OLIVAR-SIN VARIEDAD	S	44,78	33,03	88,81	33,03
2405504	14-054-063-00099-014	101000	OLIVAR-SIN VARIEDAD	S	44,78	4,00	10,76	4,00

**RESUMEN CRITERIOS DE SELECCIÓN****10.1.12 Agricultura de montaña con orientación ecológica en olivar****PUNTOS: 14,00**

	<b>PUNTOS</b>	
<b>Solicitantes de la medida 11, específica para la conversión o mantenimiento en agricultura ecológica</b>	3,00	S
<b>Porcentaje de superficie determinada en zonas con limitaciones naturales u otras limitaciones específicas ubicadas en las zonas de montaña</b>	4,00	100.0%
<b>Porcentaje de superficie determinada situada en zonas RAMSAR</b>	0,00	0.0%
<b>Porcentaje de superficie determinada en zonas vulnerables a la contaminación por nitratos</b>	0,00	0.0%
<b>Mayor pendiente media</b>	3,00	45.05%
<b>Porcentaje de superficie determinada en Red Natura 2000</b>	4,00	100.0%



**DETALLE CRITERIOS DE SELECCIÓN****10.1.12 Agricultura de montaña con orientación ecológica en olivar****PUNTOS:** 14,00**Solicitantes de la medida 11, específica para la conversión o mantenimiento en agricultura ecológica****PUNTOS:** 3,00 S**Porcentaje de superficie determinada en zonas con limitaciones naturales u otras limitaciones específicas ubicadas en las zonas de montaña****PUNTOS:** 4,00 100.0%

<u>REF.</u>	<u>REFERENCIA SIGPAC</u>	<u>CULTIVO DESCRIPCIÓN CULTIVO</u>	<u>S/R</u>	<u>SUP. COMPROM.</u> <u>(ha)</u>	<u>SUP. CUMPLE</u> <u>(ha)</u>
2405497	14-054-063-00099-013	101000 OLIVAR-SIN VARIEDAD	S	16,18	16,18
2405504	14-054-063-00099-014	101000 OLIVAR-SIN VARIEDAD	S	4,00	4,00
2405500	14-054-063-00099-014	101000 OLIVAR-SIN VARIEDAD	S	2,70	2,70
2405503	14-054-063-00099-014	101000 OLIVAR-SIN VARIEDAD	S	33,03	33,03
2405502	14-054-063-00099-014	101000 OLIVAR-SIN VARIEDAD	S	0,02	0,02
2405499	14-054-063-00099-025	101000 OLIVAR-SIN VARIEDAD	S	0,05	0,05
2405498	14-054-063-00099-028	101000 OLIVAR-SIN VARIEDAD	S	0,32	0,32
2405501	14-054-063-00099-032	101000 OLIVAR-SIN VARIEDAD	S	2,50	2,50

**Porcentaje de superficie determinada situada en zonas RAMSAR****PUNTOS:** 0,00 0.0%

<u>REF.</u>	<u>REFERENCIA SIGPAC</u>	<u>CULTIVO DESCRIPCIÓN CULTIVO</u>	<u>S/R</u>	<u>SUP. COMPROM.</u> <u>(ha)</u>	<u>SUP. CUMPLE</u> <u>(ha)</u>
2405497	14-054-063-00099-013	101000 OLIVAR-SIN VARIEDAD	S	16,18	0,00
2405502	14-054-063-00099-014	101000 OLIVAR-SIN VARIEDAD	S	0,02	0,00
2405500	14-054-063-00099-014	101000 OLIVAR-SIN VARIEDAD	S	2,70	0,00
2405503	14-054-063-00099-014	101000 OLIVAR-SIN VARIEDAD	S	33,03	0,00
2405504	14-054-063-00099-014	101000 OLIVAR-SIN VARIEDAD	S	4,00	0,00
2405499	14-054-063-00099-025	101000 OLIVAR-SIN VARIEDAD	S	0,05	0,00
2405498	14-054-063-00099-028	101000 OLIVAR-SIN VARIEDAD	S	0,32	0,00
2405501	14-054-063-00099-032	101000 OLIVAR-SIN VARIEDAD	S	2,50	0,00

**Porcentaje de superficie determinada en zonas vulnerables a la contaminación por nitratos****PUNTOS:** 0,00 0.0%

<u>REF.</u>	<u>REFERENCIA SIGPAC</u>	<u>CULTIVO DESCRIPCIÓN CULTIVO</u>	<u>S/R</u>	<u>SUP. COMPROM.</u> <u>(ha)</u>	<u>SUP. CUMPLE</u> <u>(ha)</u>
2405497	14-054-063-00099-013	101000 OLIVAR-SIN VARIEDAD	S	16,18	0,00
2405502	14-054-063-00099-014	101000 OLIVAR-SIN VARIEDAD	S	0,02	0,00
2405500	14-054-063-00099-014	101000 OLIVAR-SIN VARIEDAD	S	2,70	0,00
2405504	14-054-063-00099-014	101000 OLIVAR-SIN VARIEDAD	S	4,00	0,00
2405503	14-054-063-00099-014	101000 OLIVAR-SIN VARIEDAD	S	33,03	0,00
2405499	14-054-063-00099-025	101000 OLIVAR-SIN VARIEDAD	S	0,05	0,00
2405498	14-054-063-00099-028	101000 OLIVAR-SIN VARIEDAD	S	0,32	0,00
2405501	14-054-063-00099-032	101000 OLIVAR-SIN VARIEDAD	S	2,50	0,00

**Mayor pendiente media****PUNTOS:** 3,00 45.05%

<u>REF.</u>	<u>REFERENCIA SIGPAC</u>	<u>CULTIVO DESCRIPCIÓN CULTIVO</u>	<u>S/R</u>	<u>PENDIENTE MEDIA (%)</u>	<u>SUP. COMPROM.</u> <u>(ha)</u>
2405497	14-054-063-00099-013	101000 OLIVAR-SIN VARIEDAD	S	46,74	16,18
2405504	14-054-063-00099-014	101000 OLIVAR-SIN VARIEDAD	S	44,78	4,00
2405500	14-054-063-00099-014	101000 OLIVAR-SIN VARIEDAD	S	44,78	2,70
2405503	14-054-063-00099-014	101000 OLIVAR-SIN VARIEDAD	S	44,78	33,03
2405502	14-054-063-00099-014	101000 OLIVAR-SIN VARIEDAD	S	44,78	0,02
2405499	14-054-063-00099-025	101000 OLIVAR-SIN VARIEDAD	S	32,05	0,05
2405498	14-054-063-00099-028	101000 OLIVAR-SIN VARIEDAD	S	35,42	0,32
2405501	14-054-063-00099-032	101000 OLIVAR-SIN VARIEDAD	S	39,96	2,50

**Porcentaje de superficie determinada en Red Natura 2000****PUNTOS:** 4,00 100.0%

<b>REF.</b>	<b>REFERENCIA SIGPAC</b>	<b>CULTIVO</b>	<b>DESCRIPCIÓN CULTIVO</b>	<b>S/R</b>	<b>SUP. COMPROM.</b> <b>(ha)</b>	<b>SUP. CUMPLE</b> <b>(ha)</b>
2405497	14-054-063-00099-013	101000	OLIVAR-SIN VARIEDAD	S	16,18	16,18
2405500	14-054-063-00099-014	101000	OLIVAR-SIN VARIEDAD	S	2,70	2,70
2405504	14-054-063-00099-014	101000	OLIVAR-SIN VARIEDAD	S	4,00	4,00
2405502	14-054-063-00099-014	101000	OLIVAR-SIN VARIEDAD	S	0,02	0,02
2405503	14-054-063-00099-014	101000	OLIVAR-SIN VARIEDAD	S	33,03	33,03
2405499	14-054-063-00099-025	101000	OLIVAR-SIN VARIEDAD	S	0,05	0,05
2405498	14-054-063-00099-028	101000	OLIVAR-SIN VARIEDAD	S	0,32	0,32
2405501	14-054-063-00099-032	101000	OLIVAR-SIN VARIEDAD	S	2,50	2,50



<u>APELLIDOS Y NOMBRE / RAZÓN SOCIAL</u>		<u>NIF</u>	<u>EXPEDIENTE</u>	<u>SUP. COMPROMETIDA</u>				
				<u>(ha)</u>				
CABRERA CABALLERO ANTONIO		30110177A	3019567	23.39				
<u>RESOLUCIÓN</u>								
ADMITIDO								
<u>IMPORTE POR ANUALIDAD</u>								
		<u>2015</u>	<u>2016</u>	<u>2017</u>	<u>2018</u>	<u>2019</u>		
IMPORTE MÁXIMO SUBVENCIONABLE		2.669,73 €	2.669,73 €	2.669,73 €	2.669,73 €	2.669,73 €		
IMPORTE MEDIO DE TRANSFERENCIA (€/ha)		114,14 €	114,14 €	114,14 €	114,14 €	114,14 €		
<u>RECINTOS COMPROMETIDOS</u>								
<u>REF.</u>	<u>REFERENCIA SIGPAC</u>	<u>CULTIVO</u>	<u>DESCRIPCIÓN CULTIVO</u>	<u>PEND. MEDIA</u>	<u>SUP. DEC. ADMIN.</u>	<u>SUP. CERT.</u>	<u>SUP. CAMPO</u>	<u>SUP. COMPROM.</u>
				<u>S/R</u>	<u>(%)</u>	<u>(ha)</u>	<u>(ha)</u>	<u>(ha)</u>
2600328	14-054-044-00039-002	101000	OLIVAR-SIN VARIEDAD	S	53,64	3,41	3,41	3,41
2600329	14-054-044-00049-003	101000	OLIVAR-SIN VARIEDAD	S	40,76	2,05	2,05	2,05
2600330	14-054-052-00025-004	101000	OLIVAR-SIN VARIEDAD	S	51,26	10,37	10,37	10,37
2600331	14-054-044-00039-005	101000	OLIVAR-SIN VARIEDAD	S	44,81	1,64	1,64	1,64
2600332	14-054-044-00039-003	101000	OLIVAR-SIN VARIEDAD	S	39,23	1,53	1,53	1,53
2600333	14-054-052-00015-001	101000	OLIVAR-SIN VARIEDAD	S	61,04	4,39	4,39	4,39

**RESUMEN CRITERIOS DE SELECCIÓN**

<b>10.1.12 Agricultura de montaña con orientación ecológica en olivar</b>		<b>PUNTOS: 11,44</b>	
		<u>PUNTOS</u>	
Solicitantes de la medida 11, específica para la conversión o mantenimiento en agricultura ecológica		3,00	S
Porcentaje de superficie determinada en zonas con limitaciones naturales u otras limitaciones específicas ubicadas en las zonas de montaña		4,00	100.0%
Porcentaje de superficie determinada situada en zonas RAMSAR		0,00	0.0%
Porcentaje de superficie determinada en zonas vulnerables a la contaminación por nitratos		0,00	0.0%
Mayor pendiente media		3,00	51.28%
Porcentaje de superficie determinada en Red Natura 2000		1,44	44.34%



**DETALLE CRITERIOS DE SELECCIÓN****10.1.12 Agricultura de montaña con orientación ecológica en olivar****PUNTOS:** 11,44**Solicitantes de la medida 11, específica para la conversión o mantenimiento en agricultura ecológica****PUNTOS:** 3,00 S**Porcentaje de superficie determinada en zonas con limitaciones naturales u otras limitaciones específicas ubicadas en las zonas de montaña****PUNTOS:** 4,00 100.0%

<u>REF.</u>	<u>REFERENCIA SIGPAC</u>	<u>CULTIVO DESCRIPCIÓN CULTIVO</u>	<u>S/R</u>	<u>SUP. COMPROM.</u> <u>(ha)</u>	<u>SUP. CUMPLE</u> <u>(ha)</u>
2600328	14-054-044-00039-002	101000 OLIVAR-SIN VARIEDAD	S	3,41	3,41
2600332	14-054-044-00039-003	101000 OLIVAR-SIN VARIEDAD	S	1,53	1,53
2600331	14-054-044-00039-005	101000 OLIVAR-SIN VARIEDAD	S	1,64	1,64
2600329	14-054-044-00049-003	101000 OLIVAR-SIN VARIEDAD	S	2,05	2,05
2600333	14-054-052-00015-001	101000 OLIVAR-SIN VARIEDAD	S	4,39	4,39
2600330	14-054-052-00025-004	101000 OLIVAR-SIN VARIEDAD	S	10,37	10,37

**Porcentaje de superficie determinada situada en zonas RAMSAR****PUNTOS:** 0,00 0.0%

<u>REF.</u>	<u>REFERENCIA SIGPAC</u>	<u>CULTIVO DESCRIPCIÓN CULTIVO</u>	<u>S/R</u>	<u>SUP. COMPROM.</u> <u>(ha)</u>	<u>SUP. CUMPLE</u> <u>(ha)</u>
2600328	14-054-044-00039-002	101000 OLIVAR-SIN VARIEDAD	S	3,41	0,00
2600332	14-054-044-00039-003	101000 OLIVAR-SIN VARIEDAD	S	1,53	0,00
2600331	14-054-044-00039-005	101000 OLIVAR-SIN VARIEDAD	S	1,64	0,00
2600329	14-054-044-00049-003	101000 OLIVAR-SIN VARIEDAD	S	2,05	0,00
2600333	14-054-052-00015-001	101000 OLIVAR-SIN VARIEDAD	S	4,39	0,00
2600330	14-054-052-00025-004	101000 OLIVAR-SIN VARIEDAD	S	10,37	0,00

**Porcentaje de superficie determinada en zonas vulnerables a la contaminación por nitratos****PUNTOS:** 0,00 0.0%

<u>REF.</u>	<u>REFERENCIA SIGPAC</u>	<u>CULTIVO DESCRIPCIÓN CULTIVO</u>	<u>S/R</u>	<u>SUP. COMPROM.</u> <u>(ha)</u>	<u>SUP. CUMPLE</u> <u>(ha)</u>
2600328	14-054-044-00039-002	101000 OLIVAR-SIN VARIEDAD	S	3,41	0,00
2600332	14-054-044-00039-003	101000 OLIVAR-SIN VARIEDAD	S	1,53	0,00
2600331	14-054-044-00039-005	101000 OLIVAR-SIN VARIEDAD	S	1,64	0,00
2600329	14-054-044-00049-003	101000 OLIVAR-SIN VARIEDAD	S	2,05	0,00
2600333	14-054-052-00015-001	101000 OLIVAR-SIN VARIEDAD	S	4,39	0,00
2600330	14-054-052-00025-004	101000 OLIVAR-SIN VARIEDAD	S	10,37	0,00

**Mayor pendiente media****PUNTOS:** 3,00 51.28%

<u>REF.</u>	<u>REFERENCIA SIGPAC</u>	<u>CULTIVO DESCRIPCIÓN CULTIVO</u>	<u>S/R</u>	<u>PENDIENTE MEDIA (%)</u>	<u>SUP. COMPROM.</u> <u>(ha)</u>
2600328	14-054-044-00039-002	101000 OLIVAR-SIN VARIEDAD	S	53,64	3,41
2600332	14-054-044-00039-003	101000 OLIVAR-SIN VARIEDAD	S	39,23	1,53
2600331	14-054-044-00039-005	101000 OLIVAR-SIN VARIEDAD	S	44,81	1,64
2600329	14-054-044-00049-003	101000 OLIVAR-SIN VARIEDAD	S	40,76	2,05
2600333	14-054-052-00015-001	101000 OLIVAR-SIN VARIEDAD	S	61,04	4,39
2600330	14-054-052-00025-004	101000 OLIVAR-SIN VARIEDAD	S	51,26	10,37

**Porcentaje de superficie determinada en Red Natura 2000****PUNTOS:** 1,44 44.34%

<u>REF.</u>	<u>REFERENCIA SIGPAC</u>	<u>CULTIVO DESCRIPCIÓN CULTIVO</u>	<u>S/R</u>	<u>SUP. COMPROM.</u> <u>(ha)</u>	<u>SUP. CUMPLE</u> <u>(ha)</u>
2600328	14-054-044-00039-002	101000 OLIVAR-SIN VARIEDAD	S	3,41	0,00
2600332	14-054-044-00039-003	101000 OLIVAR-SIN VARIEDAD	S	1,53	0,00
2600331	14-054-044-00039-005	101000 OLIVAR-SIN VARIEDAD	S	1,64	0,00

<b>REF.</b>	<b>REFERENCIA SIGPAC</b>	<b>CULTIVO</b>	<b>DESCRIPCIÓN CULTIVO</b>	<b>S/R</b>	<b>SUP. COMPROM.</b> <b>(ha)</b>	<b>SUP. CUMPLE</b> <b>(ha)</b>
2600329	14-054-044-00049-003	101000	OLIVAR-SIN VARIEDAD	S	2,05	0,00
2600333	14-054-052-00015-001	101000	OLIVAR-SIN VARIEDAD	S	4,39	0,00
2600330	14-054-052-00025-004	101000	OLIVAR-SIN VARIEDAD	S	10,37	10,37



<u>APELLIDOS Y NOMBRE / RAZÓN SOCIAL</u>		<u>NIF</u>	<u>EXPEDIENTE</u>	<u>SUP. COMPROMETIDA</u>				
				<u>(ha)</u>				
CABRERA CANTADOR FERNANDO		80141049X	3030541	4.42				
<b>RESOLUCIÓN</b>								
<b>ADMITIDO</b>								
<b>IMPORTE POR ANUALIDAD</b>								
		<b>2015</b>	<b>2016</b>	<b>2017</b>	<b>2018</b>	<b>2019</b>		
<b>IMPORTE MÁXIMO SUBVENCIONABLE</b>		504,50 €	504,50 €	504,50 €	504,50 €	504,50 €		
<b>IMPORTE MEDIO DE TRANSFERENCIA (€/ha)</b>		114,14 €	114,14 €	114,14 €	114,14 €	114,14 €		
<b>RECINTOS COMPROMETIDOS</b>								
<u>REF.</u>	<u>REFERENCIA SIGPAC</u>	<u>CULTIVO</u>	<u>DESCRIPCIÓN CULTIVO</u>	<u>PEND. MEDIA</u>	<u>SUP. DEC. ADMIN.</u>	<u>SUP. CERT.</u>	<u>SUP. CAMPO</u>	<u>SUP. COMPROM.</u>
				<u>S/R</u>	<u>(%)</u>	<u>(ha)</u>	<u>(ha)</u>	<u>(ha)</u>
2291786	14-069-047-00006-001	101000	OLIVAR-SIN VARIEDAD	S	72,83	2,32	5,40	2,32
2291787	14-069-047-00006-002	101000	OLIVAR-SIN VARIEDAD	S	61,00	2,11	4,19	2,10

**INCIDENCIAS****INCIDENCIA DESCRIPCIÓN**

- 218 La superficie total declarada sobre un mismo recinto en el conjunto de los expedientes, no puede superar la superficie total que el SIGPAC establece para ese recinto.  
Ref:2291787 Recinto:14-069-047-00006-002 Cultivo:101000 OLIVAR-SIN VARIEDAD Secano Suma de superficies declaradas para este recinto por todos los solicitantes (Áreas):420 Superficie SIGPAC medida para este recinto (Áreas):419 Exceso de superficie declarada (Hectáreas):0,01

**RESUMEN CRITERIOS DE SELECCIÓN**

<b>10.1.12 Agricultura de montaña con orientación ecológica en olivar</b>	<b>PUNTOS: 13,52</b>	
	<b>PUNTOS</b>	
Solicitantes de la medida 11, específica para la conversión o mantenimiento en agricultura ecológica	3,00	S
Porcentaje de superficie determinada en zonas con limitaciones naturales u otras limitaciones específicas ubicadas en las zonas de montaña	4,00	100.0%
Porcentaje de superficie determinada situada en zonas RAMSAR	0,00	0.0%
Porcentaje de superficie determinada en zonas vulnerables a la contaminación por nitratos	0,00	0.0%
Mayor pendiente media	3,00	67.21%
Porcentaje de superficie determinada en Red Natura 2000	3,52	52.49%





**DETALLE CRITERIOS DE SELECCIÓN****10.1.12 Agricultura de montaña con orientación ecológica en olivar****PUNTOS:** 13,52**Solicitantes de la medida 11, específica para la conversión o mantenimiento en agricultura ecológica****PUNTOS:** 3,00 S**Porcentaje de superficie determinada en zonas con limitaciones naturales u otras limitaciones específicas ubicadas en las zonas de montaña****PUNTOS:** 4,00 100.0%

<u>REF.</u>	<u>REFERENCIA SIGPAC</u>	<u>CULTIVO</u>	<u>DESCRIPCIÓN CULTIVO</u>	<u>S/R</u>	<u>SUP. COMPROM.</u> <u>(ha)</u>	<u>SUP. CUMPLE</u> <u>(ha)</u>
2291786	14-069-047-00006-001	101000	OLIVAR-SIN VARIEDAD	S	2,32	2,32
2291787	14-069-047-00006-002	101000	OLIVAR-SIN VARIEDAD	S	2,10	2,10

**Porcentaje de superficie determinada situada en zonas RAMSAR****PUNTOS:** 0,00 0.0%

<u>REF.</u>	<u>REFERENCIA SIGPAC</u>	<u>CULTIVO</u>	<u>DESCRIPCIÓN CULTIVO</u>	<u>S/R</u>	<u>SUP. COMPROM.</u> <u>(ha)</u>	<u>SUP. CUMPLE</u> <u>(ha)</u>
2291786	14-069-047-00006-001	101000	OLIVAR-SIN VARIEDAD	S	2,32	0,00
2291787	14-069-047-00006-002	101000	OLIVAR-SIN VARIEDAD	S	2,10	0,00

**Porcentaje de superficie determinada en zonas vulnerables a la contaminación por nitratos****PUNTOS:** 0,00 0.0%

<u>REF.</u>	<u>REFERENCIA SIGPAC</u>	<u>CULTIVO</u>	<u>DESCRIPCIÓN CULTIVO</u>	<u>S/R</u>	<u>SUP. COMPROM.</u> <u>(ha)</u>	<u>SUP. CUMPLE</u> <u>(ha)</u>
2291786	14-069-047-00006-001	101000	OLIVAR-SIN VARIEDAD	S	2,32	0,00
2291787	14-069-047-00006-002	101000	OLIVAR-SIN VARIEDAD	S	2,10	0,00

**Mayor pendiente media****PUNTOS:** 3,00 67.21%

<u>REF.</u>	<u>REFERENCIA SIGPAC</u>	<u>CULTIVO</u>	<u>DESCRIPCIÓN CULTIVO</u>	<u>S/R</u>	<u>PENDIENTE MEDIA (%)</u>	<u>SUP. COMPROM.</u> <u>(ha)</u>
2291786	14-069-047-00006-001	101000	OLIVAR-SIN VARIEDAD	S	72,83	2,32
2291787	14-069-047-00006-002	101000	OLIVAR-SIN VARIEDAD	S	61,00	2,10

**Porcentaje de superficie determinada en Red Natura 2000****PUNTOS:** 3,52 52.49%

<u>REF.</u>	<u>REFERENCIA SIGPAC</u>	<u>CULTIVO</u>	<u>DESCRIPCIÓN CULTIVO</u>	<u>S/R</u>	<u>SUP. COMPROM.</u> <u>(ha)</u>	<u>SUP. CUMPLE</u> <u>(ha)</u>
2291786	14-069-047-00006-001	101000	OLIVAR-SIN VARIEDAD	S	2,32	2,32
2291787	14-069-047-00006-002	101000	OLIVAR-SIN VARIEDAD	S	2,10	0,00



<u>APELLIDOS Y NOMBRE / RAZÓN SOCIAL</u>	<u>NIF</u>	<u>EXPEDIENTE</u>	<u>SUP. COMPROMETIDA</u>		
			<u>(ha)</u>		
CABRERA CANTADOR MARIA LOURDES	44362865M	3030539	22.83		
<b>RESOLUCIÓN</b>					
<b>ADMITIDO</b>					
<b>IMPORTE POR ANUALIDAD</b>					
	<b>2015</b>	<b>2016</b>	<b>2017</b>	<b>2018</b>	<b>2019</b>
<b>IMPORTE MÁXIMO SUBVENCIONABLE</b>	2.605,82 €	2.605,82 €	2.605,82 €	2.605,82 €	2.605,82 €
<b>IMPORTE MEDIO DE TRANSFERENCIA (€/ha)</b>	114,14 €	114,14 €	114,14 €	114,14 €	114,14 €

**RECINTOS COMPROMETIDOS**

<u>REF.</u>	<u>REFERENCIA SIGPAC</u>	<u>CULTIVO</u>	<u>DESCRIPCIÓN CULTIVO</u>	<u>S/R</u>	<u>PEND. MEDIA (%)</u>	<u>SUP. DEC. ADMIN. (ha)</u>	<u>SUP. CERT. (ha)</u>	<u>SUP. CAMPO (ha)</u>	<u>SUP. COMPROM. (ha)</u>
2297229	14-069-047-00006-001	101000	OLIVAR-SIN VARIEDAD	S	72,83	3,08	5,40		3,08
2297230	14-069-047-00075-003	101000	OLIVAR-SIN VARIEDAD	S	46,95	2,09	2,09		2,09
2297231	14-069-047-00068-001	101000	OLIVAR-SIN VARIEDAD	S	47,65	0,04	0,08		0,04
2297232	14-069-047-00024-001	101000	OLIVAR-SIN VARIEDAD	S	52,29	0,08	0,08		0,08
2297233	14-069-047-00020-001	101000	OLIVAR-SIN VARIEDAD	S	51,67	0,02	0,02		0,02
2297234	14-069-047-00023-001	101000	OLIVAR-SIN VARIEDAD	S	54,46	7,37	7,37		7,37
2297235	14-069-047-00022-001	101000	OLIVAR-SIN VARIEDAD	S	49,57	0,11	0,11		0,10
2297236	14-069-047-00066-001	101000	OLIVAR-SIN VARIEDAD	S	45,98	0,03	0,06		0,00
2297237	14-069-047-00067-001	101000	OLIVAR-SIN VARIEDAD	S	32,99	0,03	0,06		0,03
2297238	14-069-047-00074-001	101000	OLIVAR-SIN VARIEDAD	S	47,66	0,02	0,04		0,01
2297239	14-069-047-00065-005	101000	OLIVAR-SIN VARIEDAD	S	48,76	5,27	5,27		5,27
2297240	14-069-047-00006-002	101000	OLIVAR-SIN VARIEDAD	S	61,00	2,09	4,19		2,08
2297241	14-069-047-00065-006	101000	OLIVAR-SIN VARIEDAD	S	56,30	2,66	2,66		2,66

**INCIDENCIAS****INCIDENCIA DESCRIPCIÓN**

- 218 La superficie total declarada sobre un mismo recinto en el conjunto de los expedientes, no puede superar la superficie total que el SIGPAC establece para ese recinto.  
 Ref:2297240 Recinto:14-069-047-00006-002 Cultivo:101000 OLIVAR-SIN VARIEDAD Secano Suma de superficies declaradas para este recinto por todos los solicitantes (Áreas):420 Superficie SIGPAC medida para este recinto (Áreas):419 Exceso de superficie declarada (Hectáreas):0,01  
 Ref:2297235 Recinto:14-069-047-00022-001 Cultivo:101000 OLIVAR-SIN VARIEDAD Secano Suma de superficies declaradas para este recinto por todos los solicitantes (Áreas):95 Superficie SIGPAC medida para este recinto (Áreas):94 Exceso de superficie declarada (Hectáreas):0,01  
 Ref:2297236 Recinto:14-069-047-00066-001 Cultivo:101000 OLIVAR-SIN VARIEDAD Secano Suma de superficies declaradas para este recinto por todos los solicitantes (Áreas):61 Superficie SIGPAC medida para este recinto (Áreas):57 Exceso de superficie declarada (Hectáreas):0,04  
 Ref:2297238 Recinto:14-069-047-00074-001 Cultivo:101000 OLIVAR-SIN VARIEDAD Secano Suma de superficies declaradas para este recinto por todos los solicitantes (Áreas):297 Superficie SIGPAC medida para este recinto (Áreas):296 Exceso de superficie declarada (Hectáreas):0,01

**RESUMEN CRITERIOS DE SELECCIÓN****10.1.12 Agricultura de montaña con orientación ecológica en olivar**

PUNTOS: 11,13

	<b>PUNTOS</b>	
<b>Solicitantes de la medida 11, específica para la conversión o mantenimiento en agricultura ecológica</b>	3,00	S
<b>Porcentaje de superficie determinada en zonas con limitaciones naturales u otras limitaciones específicas ubicadas en las zonas de montaña</b>	4,00	100.0%
<b>Porcentaje de superficie determinada situada en zonas RAMSAR</b>	0,00	0.0%
<b>Porcentaje de superficie determinada en zonas vulnerables a la contaminación por nitratos</b>	0,00	0.0%
<b>Mayor pendiente media</b>	3,00	55.67%
<b>Porcentaje de superficie determinada en Red Natura 2000</b>	1,13	13.49%



**DETALLE CRITERIOS DE SELECCIÓN****10.1.12 Agricultura de montaña con orientación ecológica en olivar****PUNTOS:** 11,13**Solicitantes de la medida 11, específica para la conversión o mantenimiento en agricultura ecológica****PUNTOS:** 3,00 S**Porcentaje de superficie determinada en zonas con limitaciones naturales u otras limitaciones específicas ubicadas en las zonas de montaña****PUNTOS:** 4,00 100.0%

<u>REF.</u>	<u>REFERENCIA SIGPAC</u>	<u>CULTIVO DESCRIPCIÓN CULTIVO</u>	<u>S/R</u>	<u>SUP. COMPROM.</u> <u>(ha)</u>	<u>SUP. CUMPLE</u> <u>(ha)</u>
2297229	14-069-047-00006-001	101000 OLIVAR-SIN VARIEDAD	S	3,08	3,08
2297240	14-069-047-00006-002	101000 OLIVAR-SIN VARIEDAD	S	2,08	2,08
2297233	14-069-047-00020-001	101000 OLIVAR-SIN VARIEDAD	S	0,02	0,02
2297235	14-069-047-00022-001	101000 OLIVAR-SIN VARIEDAD	S	0,10	0,10
2297234	14-069-047-00023-001	101000 OLIVAR-SIN VARIEDAD	S	7,37	7,37
2297232	14-069-047-00024-001	101000 OLIVAR-SIN VARIEDAD	S	0,08	0,08
2297239	14-069-047-00065-005	101000 OLIVAR-SIN VARIEDAD	S	5,27	5,27
2297241	14-069-047-00065-006	101000 OLIVAR-SIN VARIEDAD	S	2,66	2,66
2297236	14-069-047-00066-001	101000 OLIVAR-SIN VARIEDAD	S	0,00	0,00
2297237	14-069-047-00067-001	101000 OLIVAR-SIN VARIEDAD	S	0,03	0,03
2297231	14-069-047-00068-001	101000 OLIVAR-SIN VARIEDAD	S	0,04	0,04
2297238	14-069-047-00074-001	101000 OLIVAR-SIN VARIEDAD	S	0,01	0,01
2297230	14-069-047-00075-003	101000 OLIVAR-SIN VARIEDAD	S	2,09	2,09

**Porcentaje de superficie determinada situada en zonas RAMSAR****PUNTOS:** 0,00 0.0%

<u>REF.</u>	<u>REFERENCIA SIGPAC</u>	<u>CULTIVO DESCRIPCIÓN CULTIVO</u>	<u>S/R</u>	<u>SUP. COMPROM.</u> <u>(ha)</u>	<u>SUP. CUMPLE</u> <u>(ha)</u>
2297229	14-069-047-00006-001	101000 OLIVAR-SIN VARIEDAD	S	3,08	0,00
2297240	14-069-047-00006-002	101000 OLIVAR-SIN VARIEDAD	S	2,08	0,00
2297233	14-069-047-00020-001	101000 OLIVAR-SIN VARIEDAD	S	0,02	0,00
2297235	14-069-047-00022-001	101000 OLIVAR-SIN VARIEDAD	S	0,10	0,00
2297234	14-069-047-00023-001	101000 OLIVAR-SIN VARIEDAD	S	7,37	0,00
2297232	14-069-047-00024-001	101000 OLIVAR-SIN VARIEDAD	S	0,08	0,00
2297239	14-069-047-00065-005	101000 OLIVAR-SIN VARIEDAD	S	5,27	0,00
2297241	14-069-047-00065-006	101000 OLIVAR-SIN VARIEDAD	S	2,66	0,00
2297236	14-069-047-00066-001	101000 OLIVAR-SIN VARIEDAD	S	0,00	0,00
2297237	14-069-047-00067-001	101000 OLIVAR-SIN VARIEDAD	S	0,03	0,00
2297231	14-069-047-00068-001	101000 OLIVAR-SIN VARIEDAD	S	0,04	0,00
2297238	14-069-047-00074-001	101000 OLIVAR-SIN VARIEDAD	S	0,01	0,00
2297230	14-069-047-00075-003	101000 OLIVAR-SIN VARIEDAD	S	2,09	0,00

**Porcentaje de superficie determinada en zonas vulnerables a la contaminación por nitratos****PUNTOS:** 0,00 0.0%

<u>REF.</u>	<u>REFERENCIA SIGPAC</u>	<u>CULTIVO DESCRIPCIÓN CULTIVO</u>	<u>S/R</u>	<u>SUP. COMPROM.</u> <u>(ha)</u>	<u>SUP. CUMPLE</u> <u>(ha)</u>
2297229	14-069-047-00006-001	101000 OLIVAR-SIN VARIEDAD	S	3,08	0,00
2297240	14-069-047-00006-002	101000 OLIVAR-SIN VARIEDAD	S	2,08	0,00
2297233	14-069-047-00020-001	101000 OLIVAR-SIN VARIEDAD	S	0,02	0,00
2297235	14-069-047-00022-001	101000 OLIVAR-SIN VARIEDAD	S	0,10	0,00
2297234	14-069-047-00023-001	101000 OLIVAR-SIN VARIEDAD	S	7,37	0,00
2297232	14-069-047-00024-001	101000 OLIVAR-SIN VARIEDAD	S	0,08	0,00
2297239	14-069-047-00065-005	101000 OLIVAR-SIN VARIEDAD	S	5,27	0,00
2297241	14-069-047-00065-006	101000 OLIVAR-SIN VARIEDAD	S	2,66	0,00
2297236	14-069-047-00066-001	101000 OLIVAR-SIN VARIEDAD	S	0,00	0,00
2297237	14-069-047-00067-001	101000 OLIVAR-SIN VARIEDAD	S	0,03	0,00
2297231	14-069-047-00068-001	101000 OLIVAR-SIN VARIEDAD	S	0,04	0,00
2297238	14-069-047-00074-001	101000 OLIVAR-SIN VARIEDAD	S	0,01	0,00
2297230	14-069-047-00075-003	101000 OLIVAR-SIN VARIEDAD	S	2,09	0,00

**Mayor pendiente media****PUNTOS:** 3,00 55.67%

<u>REF.</u>	<u>REFERENCIA SIGPAC</u>	<u>CULTIVO</u>	<u>DESCRIPCIÓN CULTIVO</u>	<u>S/R</u>	<u>PENDIENTE</u>	<u>SUP.</u>
					<u>MEDIA (%)</u>	<u>COMPROM.</u> <u>(ha)</u>
2297229	14-069-047-00006-001	101000	OLIVAR-SIN VARIEDAD	S	72,83	3,08
2297240	14-069-047-00006-002	101000	OLIVAR-SIN VARIEDAD	S	61,00	2,08
2297233	14-069-047-00020-001	101000	OLIVAR-SIN VARIEDAD	S	51,67	0,02
2297235	14-069-047-00022-001	101000	OLIVAR-SIN VARIEDAD	S	49,57	0,10
2297234	14-069-047-00023-001	101000	OLIVAR-SIN VARIEDAD	S	54,46	7,37
2297232	14-069-047-00024-001	101000	OLIVAR-SIN VARIEDAD	S	52,29	0,08
2297239	14-069-047-00065-005	101000	OLIVAR-SIN VARIEDAD	S	48,76	5,27
2297241	14-069-047-00065-006	101000	OLIVAR-SIN VARIEDAD	S	56,30	2,66
2297236	14-069-047-00066-001	101000	OLIVAR-SIN VARIEDAD	S	45,98	0,00
2297237	14-069-047-00067-001	101000	OLIVAR-SIN VARIEDAD	S	32,99	0,03
2297231	14-069-047-00068-001	101000	OLIVAR-SIN VARIEDAD	S	47,65	0,04
2297238	14-069-047-00074-001	101000	OLIVAR-SIN VARIEDAD	S	47,66	0,01
2297230	14-069-047-00075-003	101000	OLIVAR-SIN VARIEDAD	S	46,95	2,09

**Porcentaje de superficie determinada en Red Natura 2000****PUNTOS:** 1,13 13.49%

<u>REF.</u>	<u>REFERENCIA SIGPAC</u>	<u>CULTIVO</u>	<u>DESCRIPCIÓN CULTIVO</u>	<u>S/R</u>	<u>SUP.</u>	<u>SUP.</u>
					<u>COMPROM.</u> <u>(ha)</u>	<u>CUMPLE</u> <u>(ha)</u>
2297229	14-069-047-00006-001	101000	OLIVAR-SIN VARIEDAD	S	3,08	3,08
2297240	14-069-047-00006-002	101000	OLIVAR-SIN VARIEDAD	S	2,08	0,00
2297233	14-069-047-00020-001	101000	OLIVAR-SIN VARIEDAD	S	0,02	0,00
2297235	14-069-047-00022-001	101000	OLIVAR-SIN VARIEDAD	S	0,10	0,00
2297234	14-069-047-00023-001	101000	OLIVAR-SIN VARIEDAD	S	7,37	0,00
2297232	14-069-047-00024-001	101000	OLIVAR-SIN VARIEDAD	S	0,08	0,00
2297239	14-069-047-00065-005	101000	OLIVAR-SIN VARIEDAD	S	5,27	0,00
2297241	14-069-047-00065-006	101000	OLIVAR-SIN VARIEDAD	S	2,66	0,00
2297236	14-069-047-00066-001	101000	OLIVAR-SIN VARIEDAD	S	0,00	0,00
2297237	14-069-047-00067-001	101000	OLIVAR-SIN VARIEDAD	S	0,03	0,00
2297231	14-069-047-00068-001	101000	OLIVAR-SIN VARIEDAD	S	0,04	0,00
2297238	14-069-047-00074-001	101000	OLIVAR-SIN VARIEDAD	S	0,01	0,00
2297230	14-069-047-00075-003	101000	OLIVAR-SIN VARIEDAD	S	2,09	0,00



<u>APELLIDOS Y NOMBRE / RAZÓN SOCIAL</u>		<u>NIF</u>	<u>EXPEDIENTE</u>	<u>SUP. COMPROMETIDA</u>				
				<u>(ha)</u>				
CABRERA CASTRO Y HNAS. CABALLERO SCP		J14390405	3045094	68.5				
<u>RESOLUCIÓN</u>								
ADMITIDO								
<u>IMPORTE POR ANUALIDAD</u>								
		<u>2015</u>	<u>2016</u>	<u>2017</u>	<u>2018</u>	<u>2019</u>		
IMPORTE MÁXIMO SUBVENCIONABLE		6.517,39 €	6.517,39 €	6.517,39 €	6.517,39 €	6.517,39 €		
IMPORTE MEDIO DE TRANSFERENCIA (€/ha)		95,14 €	95,14 €	95,14 €	95,14 €	95,14 €		
<u>RECINTOS COMPROMETIDOS</u>								
<u>REF.</u>	<u>REFERENCIA SIGPAC</u>	<u>CULTIVO</u>	<u>DESCRIPCIÓN CULTIVO</u>	<u>PEND. MEDIA</u>	<u>SUP. DEC. ADMIN.</u>	<u>SUP. CERT.</u>	<u>SUP. CAMPO</u>	<u>SUP. COMPROM.</u>
				<u>S/R</u>	<u>(%)</u>	<u>(ha)</u>	<u>(ha)</u>	<u>(ha)</u>
2687327	14-054-055-00017-004	101000	OLIVAR-SIN VARIEDAD	S	57,36	20,33	20,33	20,33
2687328	14-054-055-00017-005	101000	OLIVAR-SIN VARIEDAD	S	54,35	19,93	19,94	19,93
2687329	14-054-057-00011-004	101000	OLIVAR-SIN VARIEDAD	S	33,91	12,12	12,12	12,12
2687330	14-054-057-00013-001	101000	OLIVAR-SIN VARIEDAD	S	28,67	12,43	12,43	12,43
2687331	14-054-057-00012-001	101000	OLIVAR-SIN VARIEDAD	S	34,03	0,22	0,22	0,22
2687332	14-054-057-00054-001	101000	OLIVAR-SIN VARIEDAD	S	23,26	3,47	3,47	3,47

**RESUMEN CRITERIOS DE SELECCIÓN**

<b>10.1.12 Agricultura de montaña con orientación ecológica en olivar</b>		<b>PUNTOS: 10,00</b>	
		<u>PUNTOS</u>	
Solicitantes de la medida 11, específica para la conversión o mantenimiento en agricultura ecológica		3,00	S
Porcentaje de superficie determinada en zonas con limitaciones naturales u otras limitaciones específicas ubicadas en las zonas de montaña		4,00	100.0%
Porcentaje de superficie determinada situada en zonas RAMSAR		0,00	0.0%
Porcentaje de superficie determinada en zonas vulnerables a la contaminación por nitratos		0,00	0.0%
Mayor pendiente media		3,00	45.33%
Porcentaje de superficie determinada en Red Natura 2000		0,00	0.0%



**DETALLE CRITERIOS DE SELECCIÓN****10.1.12 Agricultura de montaña con orientación ecológica en olivar****PUNTOS:** 10,00**Solicitantes de la medida 11, específica para la conversión o mantenimiento en agricultura ecológica****PUNTOS:** 3,00 S**Porcentaje de superficie determinada en zonas con limitaciones naturales u otras limitaciones específicas ubicadas en las zonas de montaña****PUNTOS:** 4,00 100.0%

<u>REF.</u>	<u>REFERENCIA SIGPAC</u>	<u>CULTIVO DESCRIPCIÓN CULTIVO</u>	<u>S/R</u>	<u>SUP. COMPROM.</u> <u>(ha)</u>	<u>SUP. CUMPLE</u> <u>(ha)</u>
2687327	14-054-055-00017-004	101000 OLIVAR-SIN VARIEDAD	S	20,33	20,33
2687328	14-054-055-00017-005	101000 OLIVAR-SIN VARIEDAD	S	19,93	19,93
2687329	14-054-057-00011-004	101000 OLIVAR-SIN VARIEDAD	S	12,12	12,12
2687331	14-054-057-00012-001	101000 OLIVAR-SIN VARIEDAD	S	0,22	0,22
2687330	14-054-057-00013-001	101000 OLIVAR-SIN VARIEDAD	S	12,43	12,43
2687332	14-054-057-00054-001	101000 OLIVAR-SIN VARIEDAD	S	3,47	3,47

**Porcentaje de superficie determinada situada en zonas RAMSAR****PUNTOS:** 0,00 0.0%

<u>REF.</u>	<u>REFERENCIA SIGPAC</u>	<u>CULTIVO DESCRIPCIÓN CULTIVO</u>	<u>S/R</u>	<u>SUP. COMPROM.</u> <u>(ha)</u>	<u>SUP. CUMPLE</u> <u>(ha)</u>
2687327	14-054-055-00017-004	101000 OLIVAR-SIN VARIEDAD	S	20,33	0,00
2687328	14-054-055-00017-005	101000 OLIVAR-SIN VARIEDAD	S	19,93	0,00
2687329	14-054-057-00011-004	101000 OLIVAR-SIN VARIEDAD	S	12,12	0,00
2687331	14-054-057-00012-001	101000 OLIVAR-SIN VARIEDAD	S	0,22	0,00
2687330	14-054-057-00013-001	101000 OLIVAR-SIN VARIEDAD	S	12,43	0,00
2687332	14-054-057-00054-001	101000 OLIVAR-SIN VARIEDAD	S	3,47	0,00

**Porcentaje de superficie determinada en zonas vulnerables a la contaminación por nitratos****PUNTOS:** 0,00 0.0%

<u>REF.</u>	<u>REFERENCIA SIGPAC</u>	<u>CULTIVO DESCRIPCIÓN CULTIVO</u>	<u>S/R</u>	<u>SUP. COMPROM.</u> <u>(ha)</u>	<u>SUP. CUMPLE</u> <u>(ha)</u>
2687327	14-054-055-00017-004	101000 OLIVAR-SIN VARIEDAD	S	20,33	0,00
2687328	14-054-055-00017-005	101000 OLIVAR-SIN VARIEDAD	S	19,93	0,00
2687329	14-054-057-00011-004	101000 OLIVAR-SIN VARIEDAD	S	12,12	0,00
2687331	14-054-057-00012-001	101000 OLIVAR-SIN VARIEDAD	S	0,22	0,00
2687330	14-054-057-00013-001	101000 OLIVAR-SIN VARIEDAD	S	12,43	0,00
2687332	14-054-057-00054-001	101000 OLIVAR-SIN VARIEDAD	S	3,47	0,00

**Mayor pendiente media****PUNTOS:** 3,00 45.33%

<u>REF.</u>	<u>REFERENCIA SIGPAC</u>	<u>CULTIVO DESCRIPCIÓN CULTIVO</u>	<u>S/R</u>	<u>PENDIENTE MEDIA (%)</u>	<u>SUP. COMPROM.</u> <u>(ha)</u>
2687327	14-054-055-00017-004	101000 OLIVAR-SIN VARIEDAD	S	57,36	20,33
2687328	14-054-055-00017-005	101000 OLIVAR-SIN VARIEDAD	S	54,35	19,93
2687329	14-054-057-00011-004	101000 OLIVAR-SIN VARIEDAD	S	33,91	12,12
2687331	14-054-057-00012-001	101000 OLIVAR-SIN VARIEDAD	S	34,03	0,22
2687330	14-054-057-00013-001	101000 OLIVAR-SIN VARIEDAD	S	28,67	12,43
2687332	14-054-057-00054-001	101000 OLIVAR-SIN VARIEDAD	S	23,26	3,47

**Porcentaje de superficie determinada en Red Natura 2000****PUNTOS:** 0,00 0.0%

<u>REF.</u>	<u>REFERENCIA SIGPAC</u>	<u>CULTIVO DESCRIPCIÓN CULTIVO</u>	<u>S/R</u>	<u>SUP. COMPROM.</u> <u>(ha)</u>	<u>SUP. CUMPLE</u> <u>(ha)</u>
2687327	14-054-055-00017-004	101000 OLIVAR-SIN VARIEDAD	S	20,33	0,00
2687328	14-054-055-00017-005	101000 OLIVAR-SIN VARIEDAD	S	19,93	0,00
2687329	14-054-057-00011-004	101000 OLIVAR-SIN VARIEDAD	S	12,12	0,00

<b>REF.</b>	<b>REFERENCIA SIGPAC</b>	<b>CULTIVO</b>	<b>DESCRIPCIÓN CULTIVO</b>	<b>S/R</b>	<b>SUP. COMPROM.</b> <b>(ha)</b>	<b>SUP. CUMPLE</b> <b>(ha)</b>
2687331	14-054-057-00012-001	101000	OLIVAR-SIN VARIEDAD	S	0,22	0,00
2687330	14-054-057-00013-001	101000	OLIVAR-SIN VARIEDAD	S	12,43	0,00
2687332	14-054-057-00054-001	101000	OLIVAR-SIN VARIEDAD	S	3,47	0,00



<u>APELLIDOS Y NOMBRE / RAZÓN SOCIAL</u>		<u>NIF</u>	<u>EXPEDIENTE</u>	<u>SUP. COMPROMETIDA</u>				
				<u>(ha)</u>				
CABRERA GAITAN PEDRO BAUTISTA		80142501J	3044093	3.9				
<b>RESOLUCIÓN</b>								
ADMITIDO								
<b>IMPORTE POR ANUALIDAD</b>								
		<u>2015</u>	<u>2016</u>	<u>2017</u>	<u>2018</u>	<u>2019</u>		
IMPORTE MÁXIMO SUBVENCIONABLE		445,15 €	445,15 €	445,15 €	445,15 €	445,15 €		
IMPORTE MEDIO DE TRANSFERENCIA (€/ha)		114,14 €	114,14 €	114,14 €	114,14 €	114,14 €		
<b>RECINTOS COMPROMETIDOS</b>								
<u>REF.</u>	<u>REFERENCIA SIGPAC</u>	<u>CULTIVO</u>	<u>DESCRIPCIÓN CULTIVO</u>	<u>PEND. MEDIA</u>	<u>SUP. DEC. ADMIN.</u>	<u>SUP. CERT.</u>	<u>SUP. CAMPO</u>	<u>SUP. COMPROM.</u>
				<u>S/R</u>	<u>(%)</u>	<u>(ha)</u>	<u>(ha)</u>	<u>(ha)</u>
2671799	14-026-003-00081-009	101000	OLIVAR-SIN VARIEDAD	S	23,49	2,48	2,54	2,48
2671802	14-026-003-00081-009	101000	OLIVAR-SIN VARIEDAD	S	23,49	1,42	1,45	1,42

**RESUMEN CRITERIOS DE SELECCIÓN**

<b>10.1.12 Agricultura de montaña con orientación ecológica en olivar</b>		<b>PUNTOS: 8,00</b>	
		<b>PUNTOS</b>	
Solicitantes de la medida 11, específica para la conversión o mantenimiento en agricultura ecológica		3,00	S
Porcentaje de superficie determinada en zonas con limitaciones naturales u otras limitaciones específicas ubicadas en las zonas de montaña		4,00	100.0%
Porcentaje de superficie determinada situada en zonas RAMSAR		0,00	0.0%
Porcentaje de superficie determinada en zonas vulnerables a la contaminación por nitratos		0,00	0.0%
Mayor pendiente media		1,00	23.49%
Porcentaje de superficie determinada en Red Natura 2000		0,00	0.0%





**DETALLE CRITERIOS DE SELECCIÓN****10.1.12 Agricultura de montaña con orientación ecológica en olivar PUNTOS: 8,00****Solicitantes de la medida 11, específica para la conversión o mantenimiento en agricultura ecológica PUNTOS: 3,00 S****Porcentaje de superficie determinada en zonas con limitaciones naturales u otras limitaciones específicas ubicadas en las zonas de montaña PUNTOS: 4,00 100.0%**

<u>REF.</u>	<u>REFERENCIA SIGPAC</u>	<u>CULTIVO</u>	<u>DESCRIPCIÓN CULTIVO</u>	<u>S/R</u>	<u>SUP. COMPROM.</u> <u>(ha)</u>	<u>SUP. CUMPLE</u> <u>(ha)</u>
2671799	14-026-003-00081-009	101000	OLIVAR-SIN VARIEDAD	S	2,48	2,48
2671802	14-026-003-00081-009	101000	OLIVAR-SIN VARIEDAD	S	1,42	1,42

**Porcentaje de superficie determinada situada en zonas RAMSAR PUNTOS: 0,00 0.0%**

<u>REF.</u>	<u>REFERENCIA SIGPAC</u>	<u>CULTIVO</u>	<u>DESCRIPCIÓN CULTIVO</u>	<u>S/R</u>	<u>SUP. COMPROM.</u> <u>(ha)</u>	<u>SUP. CUMPLE</u> <u>(ha)</u>
2671802	14-026-003-00081-009	101000	OLIVAR-SIN VARIEDAD	S	1,42	0,00
2671799	14-026-003-00081-009	101000	OLIVAR-SIN VARIEDAD	S	2,48	0,00

**Porcentaje de superficie determinada en zonas vulnerables a la contaminación por nitratos PUNTOS: 0,00 0.0%**

<u>REF.</u>	<u>REFERENCIA SIGPAC</u>	<u>CULTIVO</u>	<u>DESCRIPCIÓN CULTIVO</u>	<u>S/R</u>	<u>SUP. COMPROM.</u> <u>(ha)</u>	<u>SUP. CUMPLE</u> <u>(ha)</u>
2671799	14-026-003-00081-009	101000	OLIVAR-SIN VARIEDAD	S	2,48	0,00
2671802	14-026-003-00081-009	101000	OLIVAR-SIN VARIEDAD	S	1,42	0,00

**Mayor pendiente media PUNTOS: 1,00 23.49%**

<u>REF.</u>	<u>REFERENCIA SIGPAC</u>	<u>CULTIVO</u>	<u>DESCRIPCIÓN CULTIVO</u>	<u>S/R</u>	<u>PENDIENTE MEDIA (%)</u>	<u>SUP. COMPROM.</u> <u>(ha)</u>
2671799	14-026-003-00081-009	101000	OLIVAR-SIN VARIEDAD	S	23,49	2,48
2671802	14-026-003-00081-009	101000	OLIVAR-SIN VARIEDAD	S	23,49	1,42

**Porcentaje de superficie determinada en Red Natura 2000 PUNTOS: 0,00 0.0%**

<u>REF.</u>	<u>REFERENCIA SIGPAC</u>	<u>CULTIVO</u>	<u>DESCRIPCIÓN CULTIVO</u>	<u>S/R</u>	<u>SUP. COMPROM.</u> <u>(ha)</u>	<u>SUP. CUMPLE</u> <u>(ha)</u>
2671802	14-026-003-00081-009	101000	OLIVAR-SIN VARIEDAD	S	1,42	0,00
2671799	14-026-003-00081-009	101000	OLIVAR-SIN VARIEDAD	S	2,48	0,00



<u>APELLIDOS Y NOMBRE / RAZÓN SOCIAL</u>		<u>NIF</u>	<u>EXPEDIENTE</u>	<u>SUP. COMPROMETIDA</u>				
				<u>(ha)</u>				
CABRERA LOPEZ MANUEL		30199863N	3041088	24.12				
<b>RESOLUCIÓN</b>								
<b>ADMITIDO</b>								
<b>IMPORTE POR ANUALIDAD</b>								
		<b>2015</b>	<b>2016</b>	<b>2017</b>	<b>2018</b>	<b>2019</b>		
<b>IMPORTE MÁXIMO SUBVENCIONABLE</b>		2.753,06 €	2.753,06 €	2.753,06 €	2.753,06 €	2.753,06 €		
<b>IMPORTE MEDIO DE TRANSFERENCIA (€/ha)</b>		114,14 €	114,14 €	114,14 €	114,14 €	114,14 €		
<b>RECINTOS COMPROMETIDOS</b>								
<u>REF.</u>	<u>REFERENCIA SIGPAC</u>	<u>CULTIVO</u>	<u>DESCRIPCIÓN CULTIVO</u>	<u>PEND. MEDIA</u>	<u>SUP. DEC. ADMIN.</u>	<u>SUP. CERT.</u>	<u>SUP. CAMPO</u>	<u>SUP. COMPROM.</u>
				<u>S/R</u>	<u>(%)</u>	<u>(ha)</u>	<u>(ha)</u>	<u>(ha)</u>
2655805	14-003-036-00176-015	101000	OLIVAR-SIN VARIEDAD	S	25,15	0,07	0,07	0,07
2655806	14-003-036-00176-011	101000	OLIVAR-SIN VARIEDAD	S	36,06	1,64	1,64	1,64
2655807	14-003-036-00176-010	101000	OLIVAR-SIN VARIEDAD	S	27,92	3,06	3,06	3,06
2655808	14-003-036-00176-012	101000	OLIVAR-SIN VARIEDAD	S	29,58	2,85	2,85	2,85
2655809	14-003-037-00005-001	101000	OLIVAR-SIN VARIEDAD	S	30,28	2,16	2,16	2,16
2655810	14-003-036-00176-001	101000	OLIVAR-SIN VARIEDAD	S	34,85	12,55	12,55	12,55
2655812	14-003-036-00176-017	101000	OLIVAR-SIN VARIEDAD	S	29,85	0,54	0,54	0,54
2655813	14-003-036-00176-020	101000	OLIVAR-SIN VARIEDAD	S	23,37	1,25	1,25	1,25

**RESUMEN CRITERIOS DE SELECCIÓN****10.1.12 Agricultura de montaña con orientación ecológica en olivar****PUNTOS: 10,00**

	<b>PUNTOS</b>	
<b>Solicitantes de la medida 11, específica para la conversión o mantenimiento en agricultura ecológica</b>	3,00	S
<b>Porcentaje de superficie determinada en zonas con limitaciones naturales u otras limitaciones específicas ubicadas en las zonas de montaña</b>	4,00	100.0%
<b>Porcentaje de superficie determinada situada en zonas RAMSAR</b>	0,00	0.0%
<b>Porcentaje de superficie determinada en zonas vulnerables a la contaminación por nitratos</b>	0,00	0.0%
<b>Mayor pendiente media</b>	3,00	32.29%
<b>Porcentaje de superficie determinada en Red Natura 2000</b>	0,00	0.0%



**DETALLE CRITERIOS DE SELECCIÓN****10.1.12 Agricultura de montaña con orientación ecológica en olivar****PUNTOS:** 10,00**Solicitantes de la medida 11, específica para la conversión o mantenimiento en agricultura ecológica****PUNTOS:** 3,00 S**Porcentaje de superficie determinada en zonas con limitaciones naturales u otras limitaciones específicas ubicadas en las zonas de montaña****PUNTOS:** 4,00 100.0%

<u>REF.</u>	<u>REFERENCIA SIGPAC</u>	<u>CULTIVO DESCRIPCIÓN CULTIVO</u>	<u>S/R</u>	<u>SUP. COMPROM.</u> <u>(ha)</u>	<u>SUP. CUMPLE</u> <u>(ha)</u>
2655810	14-003-036-00176-001	101000 OLIVAR-SIN VARIEDAD	S	12,55	12,55
2655807	14-003-036-00176-010	101000 OLIVAR-SIN VARIEDAD	S	3,06	3,06
2655806	14-003-036-00176-011	101000 OLIVAR-SIN VARIEDAD	S	1,64	1,64
2655808	14-003-036-00176-012	101000 OLIVAR-SIN VARIEDAD	S	2,85	2,85
2655805	14-003-036-00176-015	101000 OLIVAR-SIN VARIEDAD	S	0,07	0,07
2655812	14-003-036-00176-017	101000 OLIVAR-SIN VARIEDAD	S	0,54	0,54
2655813	14-003-036-00176-020	101000 OLIVAR-SIN VARIEDAD	S	1,25	1,25
2655809	14-003-037-00005-001	101000 OLIVAR-SIN VARIEDAD	S	2,16	2,16

**Porcentaje de superficie determinada situada en zonas RAMSAR****PUNTOS:** 0,00 0.0%

<u>REF.</u>	<u>REFERENCIA SIGPAC</u>	<u>CULTIVO DESCRIPCIÓN CULTIVO</u>	<u>S/R</u>	<u>SUP. COMPROM.</u> <u>(ha)</u>	<u>SUP. CUMPLE</u> <u>(ha)</u>
2655810	14-003-036-00176-001	101000 OLIVAR-SIN VARIEDAD	S	12,55	0,00
2655807	14-003-036-00176-010	101000 OLIVAR-SIN VARIEDAD	S	3,06	0,00
2655806	14-003-036-00176-011	101000 OLIVAR-SIN VARIEDAD	S	1,64	0,00
2655808	14-003-036-00176-012	101000 OLIVAR-SIN VARIEDAD	S	2,85	0,00
2655805	14-003-036-00176-015	101000 OLIVAR-SIN VARIEDAD	S	0,07	0,00
2655812	14-003-036-00176-017	101000 OLIVAR-SIN VARIEDAD	S	0,54	0,00
2655813	14-003-036-00176-020	101000 OLIVAR-SIN VARIEDAD	S	1,25	0,00
2655809	14-003-037-00005-001	101000 OLIVAR-SIN VARIEDAD	S	2,16	0,00

**Porcentaje de superficie determinada en zonas vulnerables a la contaminación por nitratos****PUNTOS:** 0,00 0.0%

<u>REF.</u>	<u>REFERENCIA SIGPAC</u>	<u>CULTIVO DESCRIPCIÓN CULTIVO</u>	<u>S/R</u>	<u>SUP. COMPROM.</u> <u>(ha)</u>	<u>SUP. CUMPLE</u> <u>(ha)</u>
2655810	14-003-036-00176-001	101000 OLIVAR-SIN VARIEDAD	S	12,55	0,00
2655807	14-003-036-00176-010	101000 OLIVAR-SIN VARIEDAD	S	3,06	0,00
2655806	14-003-036-00176-011	101000 OLIVAR-SIN VARIEDAD	S	1,64	0,00
2655808	14-003-036-00176-012	101000 OLIVAR-SIN VARIEDAD	S	2,85	0,00
2655805	14-003-036-00176-015	101000 OLIVAR-SIN VARIEDAD	S	0,07	0,00
2655812	14-003-036-00176-017	101000 OLIVAR-SIN VARIEDAD	S	0,54	0,00
2655813	14-003-036-00176-020	101000 OLIVAR-SIN VARIEDAD	S	1,25	0,00
2655809	14-003-037-00005-001	101000 OLIVAR-SIN VARIEDAD	S	2,16	0,00

**Mayor pendiente media****PUNTOS:** 3,00 32.29%

<u>REF.</u>	<u>REFERENCIA SIGPAC</u>	<u>CULTIVO DESCRIPCIÓN CULTIVO</u>	<u>S/R</u>	<u>PENDIENTE MEDIA (%)</u>	<u>SUP. COMPROM.</u> <u>(ha)</u>
2655810	14-003-036-00176-001	101000 OLIVAR-SIN VARIEDAD	S	34,85	12,55
2655807	14-003-036-00176-010	101000 OLIVAR-SIN VARIEDAD	S	27,92	3,06
2655806	14-003-036-00176-011	101000 OLIVAR-SIN VARIEDAD	S	36,06	1,64
2655808	14-003-036-00176-012	101000 OLIVAR-SIN VARIEDAD	S	29,58	2,85
2655805	14-003-036-00176-015	101000 OLIVAR-SIN VARIEDAD	S	25,15	0,07
2655812	14-003-036-00176-017	101000 OLIVAR-SIN VARIEDAD	S	29,85	0,54
2655813	14-003-036-00176-020	101000 OLIVAR-SIN VARIEDAD	S	23,37	1,25
2655809	14-003-037-00005-001	101000 OLIVAR-SIN VARIEDAD	S	30,28	2,16

**Porcentaje de superficie determinada en Red Natura 2000****PUNTOS:** 0,00 0.0%

<b>REF.</b>	<b>REFERENCIA SIGPAC</b>	<b>CULTIVO</b>	<b>DESCRIPCIÓN CULTIVO</b>	<b>S/R</b>	<b>SUP. COMPROM.</b> <b>(ha)</b>	<b>SUP. CUMPLE</b> <b>(ha)</b>
2655810	14-003-036-00176-001	101000	OLIVAR-SIN VARIEDAD	S	12,55	0,00
2655807	14-003-036-00176-010	101000	OLIVAR-SIN VARIEDAD	S	3,06	0,00
2655806	14-003-036-00176-011	101000	OLIVAR-SIN VARIEDAD	S	1,64	0,00
2655808	14-003-036-00176-012	101000	OLIVAR-SIN VARIEDAD	S	2,85	0,00
2655805	14-003-036-00176-015	101000	OLIVAR-SIN VARIEDAD	S	0,07	0,00
2655812	14-003-036-00176-017	101000	OLIVAR-SIN VARIEDAD	S	0,54	0,00
2655813	14-003-036-00176-020	101000	OLIVAR-SIN VARIEDAD	S	1,25	0,00
2655809	14-003-037-00005-001	101000	OLIVAR-SIN VARIEDAD	S	2,16	0,00



				<b>SUP. COMPROMETIDA</b>						
<b>APELLIDOS Y NOMBRE / RAZÓN SOCIAL</b>			<b>NIF</b>	<b>EXPEDIENTE</b>	<b>(ha)</b>					
CABRERA MONTERO JESUS			30117091V	3038691	45.21					
<b>RESOLUCIÓN ADMITIDO</b>										
<b>IMPORTES POR ANUALIDAD</b>										
			<b>2015</b>	<b>2016</b>	<b>2017</b>	<b>2018</b>	<b>2019</b>			
<b>IMPORTE MÁXIMO SUBVENCIONABLE</b>			4.922,86 €	4.922,86 €	4.922,86 €	4.922,86 €	4.922,86 €			
<b>IMPORTE MEDIO DE TRANSFERENCIA (€/ha)</b>			108,89 €	108,89 €	108,89 €	108,89 €	108,89 €			
<b>RECINTOS COMPROMETIDOS</b>										
<b>REF.</b>	<b>REFERENCIA SIGPAC</b>	<b>CULTIVO</b>	<b>DESCRIPCIÓN CULTIVO</b>	<b>S/R</b>	<b>PEND. MEDIA (%)</b>	<b>SUP. DEC. ADMIN. (ha)</b>	<b>SUP. CERT. (ha)</b>	<b>SUP. CAMPO (ha)</b>	<b>SUP. COMPROM. (ha)</b>	
2639281	14-054-049-00034-002	101000	OLIVAR-SIN VARIEDAD	S	29,13	3,41	3,41		3,41	
2639282	14-054-059-00015-001	101000	OLIVAR-SIN VARIEDAD	S	21,02	0,21	0,21		0,21	
2639283	14-054-049-00031-001	101000	OLIVAR-SIN VARIEDAD	S	25,15	1,24	1,24		1,24	
2639284	14-054-049-00032-001	101000	OLIVAR-SIN VARIEDAD	S	38,08	3,32	3,32		3,32	
2639285	14-054-049-00083-001	101000	OLIVAR-SIN VARIEDAD	S	27,29	7,01	7,01		7,01	
2639286	14-054-059-00014-001	101000	OLIVAR-SIN VARIEDAD	S	23,83	2,03	2,03		2,03	
2639287	14-054-049-00030-001	101000	OLIVAR-SIN VARIEDAD	S	27,49	6,32	6,32		6,32	
2639289	14-054-049-00028-001	101000	OLIVAR-SIN VARIEDAD	S	22,38	0,03	0,03		0,03	
2639290	14-054-049-00033-001	101000	OLIVAR-SIN VARIEDAD	S	40,52	4,29	4,29		4,29	
2639291	14-054-049-00029-001	101000	OLIVAR-SIN VARIEDAD	S	27,59	15,17	15,17		15,17	
2639292	14-054-049-00035-002	101000	OLIVAR-SIN VARIEDAD	S	25,72	2,18	2,18		2,18	

**RESUMEN CRITERIOS DE SELECCIÓN****10.1.12 Agricultura de montaña con orientación ecológica en olivar****PUNTOS:** 10,00

	<b>PUNTOS</b>	
<b>Solicitantes de la medida 11, específica para la conversión o mantenimiento en agricultura ecológica</b>	3,00	S
<b>Porcentaje de superficie determinada en zonas con limitaciones naturales u otras limitaciones específicas ubicadas en las zonas de montaña</b>	4,00	100.0%
<b>Porcentaje de superficie determinada situada en zonas RAMSAR</b>	0,00	0.0%
<b>Porcentaje de superficie determinada en zonas vulnerables a la contaminación por nitratos</b>	0,00	0.0%
<b>Mayor pendiente media</b>	3,00	29.28%
<b>Porcentaje de superficie determinada en Red Natura 2000</b>	0,00	0.0%



**DETALLE CRITERIOS DE SELECCIÓN****10.1.12 Agricultura de montaña con orientación ecológica en olivar****PUNTOS:** 10,00**Solicitantes de la medida 11, específica para la conversión o mantenimiento en agricultura ecológica****PUNTOS:** 3,00 S**Porcentaje de superficie determinada en zonas con limitaciones naturales u otras limitaciones específicas ubicadas en las zonas de montaña****PUNTOS:** 4,00 100.0%

<u>REF.</u>	<u>REFERENCIA SIGPAC</u>	<u>CULTIVO DESCRIPCIÓN CULTIVO</u>	<u>S/R</u>	<u>SUP. COMPROM.</u> <u>(ha)</u>	<u>SUP. CUMPLE</u> <u>(ha)</u>
2639289	14-054-049-00028-001	101000 OLIVAR-SIN VARIEDAD	S	0,03	0,03
2639291	14-054-049-00029-001	101000 OLIVAR-SIN VARIEDAD	S	15,17	15,17
2639287	14-054-049-00030-001	101000 OLIVAR-SIN VARIEDAD	S	6,32	6,32
2639283	14-054-049-00031-001	101000 OLIVAR-SIN VARIEDAD	S	1,24	1,24
2639284	14-054-049-00032-001	101000 OLIVAR-SIN VARIEDAD	S	3,32	3,32
2639290	14-054-049-00033-001	101000 OLIVAR-SIN VARIEDAD	S	4,29	4,29
2639281	14-054-049-00034-002	101000 OLIVAR-SIN VARIEDAD	S	3,41	3,41
2639292	14-054-049-00035-002	101000 OLIVAR-SIN VARIEDAD	S	2,18	2,18
2639285	14-054-049-00083-001	101000 OLIVAR-SIN VARIEDAD	S	7,01	7,01
2639286	14-054-059-00014-001	101000 OLIVAR-SIN VARIEDAD	S	2,03	2,03
2639282	14-054-059-00015-001	101000 OLIVAR-SIN VARIEDAD	S	0,21	0,21

**Porcentaje de superficie determinada situada en zonas RAMSAR****PUNTOS:** 0,00 0.0%

<u>REF.</u>	<u>REFERENCIA SIGPAC</u>	<u>CULTIVO DESCRIPCIÓN CULTIVO</u>	<u>S/R</u>	<u>SUP. COMPROM.</u> <u>(ha)</u>	<u>SUP. CUMPLE</u> <u>(ha)</u>
2639289	14-054-049-00028-001	101000 OLIVAR-SIN VARIEDAD	S	0,03	0,00
2639291	14-054-049-00029-001	101000 OLIVAR-SIN VARIEDAD	S	15,17	0,00
2639287	14-054-049-00030-001	101000 OLIVAR-SIN VARIEDAD	S	6,32	0,00
2639283	14-054-049-00031-001	101000 OLIVAR-SIN VARIEDAD	S	1,24	0,00
2639284	14-054-049-00032-001	101000 OLIVAR-SIN VARIEDAD	S	3,32	0,00
2639290	14-054-049-00033-001	101000 OLIVAR-SIN VARIEDAD	S	4,29	0,00
2639281	14-054-049-00034-002	101000 OLIVAR-SIN VARIEDAD	S	3,41	0,00
2639292	14-054-049-00035-002	101000 OLIVAR-SIN VARIEDAD	S	2,18	0,00
2639285	14-054-049-00083-001	101000 OLIVAR-SIN VARIEDAD	S	7,01	0,00
2639286	14-054-059-00014-001	101000 OLIVAR-SIN VARIEDAD	S	2,03	0,00
2639282	14-054-059-00015-001	101000 OLIVAR-SIN VARIEDAD	S	0,21	0,00

**Porcentaje de superficie determinada en zonas vulnerables a la contaminación por nitratos****PUNTOS:** 0,00 0.0%

<u>REF.</u>	<u>REFERENCIA SIGPAC</u>	<u>CULTIVO DESCRIPCIÓN CULTIVO</u>	<u>S/R</u>	<u>SUP. COMPROM.</u> <u>(ha)</u>	<u>SUP. CUMPLE</u> <u>(ha)</u>
2639289	14-054-049-00028-001	101000 OLIVAR-SIN VARIEDAD	S	0,03	0,00
2639291	14-054-049-00029-001	101000 OLIVAR-SIN VARIEDAD	S	15,17	0,00
2639287	14-054-049-00030-001	101000 OLIVAR-SIN VARIEDAD	S	6,32	0,00
2639283	14-054-049-00031-001	101000 OLIVAR-SIN VARIEDAD	S	1,24	0,00
2639284	14-054-049-00032-001	101000 OLIVAR-SIN VARIEDAD	S	3,32	0,00
2639290	14-054-049-00033-001	101000 OLIVAR-SIN VARIEDAD	S	4,29	0,00
2639281	14-054-049-00034-002	101000 OLIVAR-SIN VARIEDAD	S	3,41	0,00
2639292	14-054-049-00035-002	101000 OLIVAR-SIN VARIEDAD	S	2,18	0,00
2639285	14-054-049-00083-001	101000 OLIVAR-SIN VARIEDAD	S	7,01	0,00
2639286	14-054-059-00014-001	101000 OLIVAR-SIN VARIEDAD	S	2,03	0,00
2639282	14-054-059-00015-001	101000 OLIVAR-SIN VARIEDAD	S	0,21	0,00

**Mayor pendiente media****PUNTOS:** 3,00 29.28%

<u>REF.</u>	<u>REFERENCIA SIGPAC</u>	<u>CULTIVO DESCRIPCIÓN CULTIVO</u>	<u>S/R</u>	<u>PENDIENTE MEDIA (%)</u>	<u>SUP. COMPROM.</u> <u>(ha)</u>
-------------	--------------------------	------------------------------------	------------	----------------------------	-------------------------------------

REF.	REFERENCIA SIGPAC	CULTIVO	DESCRIPCIÓN CULTIVO	S/R	PENDIENTE	SUP.
					MEDIA (%)	COMPROM.
					(ha)	(ha)
2639289	14-054-049-00028-001	101000	OLIVAR-SIN VARIEDAD	S	22,38	0,03
2639291	14-054-049-00029-001	101000	OLIVAR-SIN VARIEDAD	S	27,59	15,17
2639287	14-054-049-00030-001	101000	OLIVAR-SIN VARIEDAD	S	27,49	6,32
2639283	14-054-049-00031-001	101000	OLIVAR-SIN VARIEDAD	S	25,15	1,24
2639284	14-054-049-00032-001	101000	OLIVAR-SIN VARIEDAD	S	38,08	3,32
2639290	14-054-049-00033-001	101000	OLIVAR-SIN VARIEDAD	S	40,52	4,29
2639281	14-054-049-00034-002	101000	OLIVAR-SIN VARIEDAD	S	29,13	3,41
2639292	14-054-049-00035-002	101000	OLIVAR-SIN VARIEDAD	S	25,72	2,18
2639285	14-054-049-00083-001	101000	OLIVAR-SIN VARIEDAD	S	27,29	7,01
2639286	14-054-059-00014-001	101000	OLIVAR-SIN VARIEDAD	S	23,83	2,03
2639282	14-054-059-00015-001	101000	OLIVAR-SIN VARIEDAD	S	21,02	0,21

## Porcentaje de superficie determinada en Red Natura 2000

PUNTOS: 0,00 0.0%

REF.	REFERENCIA SIGPAC	CULTIVO	DESCRIPCIÓN CULTIVO	S/R	SUP.	SUP.
					COMPROM.	CUMPLE
					(ha)	(ha)
2639289	14-054-049-00028-001	101000	OLIVAR-SIN VARIEDAD	S	0,03	0,00
2639291	14-054-049-00029-001	101000	OLIVAR-SIN VARIEDAD	S	15,17	0,00
2639287	14-054-049-00030-001	101000	OLIVAR-SIN VARIEDAD	S	6,32	0,00
2639283	14-054-049-00031-001	101000	OLIVAR-SIN VARIEDAD	S	1,24	0,00
2639284	14-054-049-00032-001	101000	OLIVAR-SIN VARIEDAD	S	3,32	0,00
2639290	14-054-049-00033-001	101000	OLIVAR-SIN VARIEDAD	S	4,29	0,00
2639281	14-054-049-00034-002	101000	OLIVAR-SIN VARIEDAD	S	3,41	0,00
2639292	14-054-049-00035-002	101000	OLIVAR-SIN VARIEDAD	S	2,18	0,00
2639285	14-054-049-00083-001	101000	OLIVAR-SIN VARIEDAD	S	7,01	0,00
2639286	14-054-059-00014-001	101000	OLIVAR-SIN VARIEDAD	S	2,03	0,00
2639282	14-054-059-00015-001	101000	OLIVAR-SIN VARIEDAD	S	0,21	0,00



<u>APELLIDOS Y NOMBRE / RAZÓN SOCIAL</u>		<u>NIF</u>	<u>EXPEDIENTE</u>	<u>SUP. COMPROMETIDA</u>				
				<u>(ha)</u>				
CABRERA MONTERO JOSE MARIA		31123160C	3038709	38.48				
<b>RESOLUCIÓN</b>								
ADMITIDO								
<b>IMPORTE POR ANUALIDAD</b>								
		<u>2015</u>	<u>2016</u>	<u>2017</u>	<u>2018</u>	<u>2019</u>		
IMPORTE MÁXIMO SUBVENCIONABLE		4.392,11 €	4.392,11 €	4.392,11 €	4.392,11 €	4.392,11 €		
IMPORTE MEDIO DE TRANSFERENCIA (€/ha)		114,14 €	114,14 €	114,14 €	114,14 €	114,14 €		
<b>RECINTOS COMPROMETIDOS</b>								
<u>REF.</u>	<u>REFERENCIA SIGPAC</u>	<u>CULTIVO</u>	<u>DESCRIPCIÓN CULTIVO</u>	<u>PEND. MEDIA</u>	<u>SUP. DEC. ADMIN.</u>	<u>SUP. CERT.</u>	<u>SUP. CAMPO</u>	<u>SUP. COMPROM.</u>
				<u>S/R</u>	<u>(%)</u>	<u>(ha)</u>	<u>(ha)</u>	<u>(ha)</u>
2641629	14-054-056-00044-002	101000	OLIVAR-SIN VARIEDAD	S	50,97	17,56	17,56	17,56
2641630	14-054-052-00050-004	101000	OLIVAR-SIN VARIEDAD	S	52,38	20,92	20,92	20,92

**RESUMEN CRITERIOS DE SELECCIÓN**

<b>10.1.12 Agricultura de montaña con orientación ecológica en olivar</b>		<b>PUNTOS: 10,00</b>	
		<b>PUNTOS</b>	
Solicitantes de la medida 11, específica para la conversión o mantenimiento en agricultura ecológica		3,00	S
Porcentaje de superficie determinada en zonas con limitaciones naturales u otras limitaciones específicas ubicadas en las zonas de montaña		4,00	100.0%
Porcentaje de superficie determinada situada en zonas RAMSAR		0,00	0.0%
Porcentaje de superficie determinada en zonas vulnerables a la contaminación por nitratos		0,00	0.0%
Mayor pendiente media		3,00	51.74%
Porcentaje de superficie determinada en Red Natura 2000		0,00	0.0%





**DETALLE CRITERIOS DE SELECCIÓN****10.1.12 Agricultura de montaña con orientación ecológica en olivar****PUNTOS: 10,00****Solicitantes de la medida 11, específica para la conversión o mantenimiento en agricultura ecológica****PUNTOS: 3,00 S****Porcentaje de superficie determinada en zonas con limitaciones naturales u otras limitaciones específicas ubicadas en las zonas de montaña****PUNTOS: 4,00 100.0%**

<u>REF.</u>	<u>REFERENCIA SIGPAC</u>	<u>CULTIVO</u>	<u>DESCRIPCIÓN CULTIVO</u>	<u>S/R</u>	<u>SUP. COMPROM. (ha)</u>	<u>SUP. CUMPLE (ha)</u>
2641630	14-054-052-00050-004	101000	OLIVAR-SIN VARIEDAD	S	20,92	20,92
2641629	14-054-056-00044-002	101000	OLIVAR-SIN VARIEDAD	S	17,56	17,56

**Porcentaje de superficie determinada situada en zonas RAMSAR****PUNTOS: 0,00 0.0%**

<u>REF.</u>	<u>REFERENCIA SIGPAC</u>	<u>CULTIVO</u>	<u>DESCRIPCIÓN CULTIVO</u>	<u>S/R</u>	<u>SUP. COMPROM. (ha)</u>	<u>SUP. CUMPLE (ha)</u>
2641630	14-054-052-00050-004	101000	OLIVAR-SIN VARIEDAD	S	20,92	0,00
2641629	14-054-056-00044-002	101000	OLIVAR-SIN VARIEDAD	S	17,56	0,00

**Porcentaje de superficie determinada en zonas vulnerables a la contaminación por nitratos****PUNTOS: 0,00 0.0%**

<u>REF.</u>	<u>REFERENCIA SIGPAC</u>	<u>CULTIVO</u>	<u>DESCRIPCIÓN CULTIVO</u>	<u>S/R</u>	<u>SUP. COMPROM. (ha)</u>	<u>SUP. CUMPLE (ha)</u>
2641630	14-054-052-00050-004	101000	OLIVAR-SIN VARIEDAD	S	20,92	0,00
2641629	14-054-056-00044-002	101000	OLIVAR-SIN VARIEDAD	S	17,56	0,00

**Mayor pendiente media****PUNTOS: 3,00 51.74%**

<u>REF.</u>	<u>REFERENCIA SIGPAC</u>	<u>CULTIVO</u>	<u>DESCRIPCIÓN CULTIVO</u>	<u>S/R</u>	<u>PENDIENTE MEDIA (%)</u>	<u>SUP. COMPROM. (ha)</u>
2641630	14-054-052-00050-004	101000	OLIVAR-SIN VARIEDAD	S	52,38	20,92
2641629	14-054-056-00044-002	101000	OLIVAR-SIN VARIEDAD	S	50,97	17,56

**Porcentaje de superficie determinada en Red Natura 2000****PUNTOS: 0,00 0.0%**

<u>REF.</u>	<u>REFERENCIA SIGPAC</u>	<u>CULTIVO</u>	<u>DESCRIPCIÓN CULTIVO</u>	<u>S/R</u>	<u>SUP. COMPROM. (ha)</u>	<u>SUP. CUMPLE (ha)</u>
2641630	14-054-052-00050-004	101000	OLIVAR-SIN VARIEDAD	S	20,92	0,00
2641629	14-054-056-00044-002	101000	OLIVAR-SIN VARIEDAD	S	17,56	0,00



<u>APELLIDOS Y NOMBRE / RAZÓN SOCIAL</u>		<u>NIF</u>	<u>EXPEDIENTE</u>	<u>SUP. COMPROMETIDA</u>					
				<u>(ha)</u>					
CABRERA MUÑOZ ANA		75697609D	3037273	36.98					
<b>RESOLUCIÓN ADMITIDO</b>									
<b>IMPORTE POR ANUALIDAD</b>									
		<b>2015</b>	<b>2016</b>	<b>2017</b>	<b>2018</b>	<b>2019</b>			
<b>IMPORTE MÁXIMO SUBVENCIONABLE</b>		4.220,90 €	4.220,90 €	4.220,90 €	4.220,90 €	4.220,90 €			
<b>IMPORTE MEDIO DE TRANSFERENCIA (€/ha)</b>		114,14 €	114,14 €	114,14 €	114,14 €	114,14 €			
<b>RECINTOS COMPROMETIDOS</b>									
<u>REF.</u>	<u>REFERENCIA SIGPAC</u>	<u>CULTIVO</u>	<u>DESCRIPCIÓN CULTIVO</u>	<u>S/R</u>	<u>PEND. MEDIA (%)</u>	<u>SUP. DEC. ADMIN. (ha)</u>	<u>SUP. CERT. (ha)</u>	<u>SUP. CAMPO (ha)</u>	<u>SUP. COMPROM. (ha)</u>
2628513	14-054-037-00032-008	101000	OLIVAR-SIN VARIEDAD	S	26,65	1,55	1,55		1,55
2628516	14-054-038-00057-002	101000	OLIVAR-SIN VARIEDAD	S	47,86	4,03	4,03		4,03
2628520	14-054-046-00002-001	101000	OLIVAR-SIN VARIEDAD	S	43,84	0,44	0,44		0,44
2628521	14-054-044-00025-001	101000	OLIVAR-SIN VARIEDAD	S	39,61	0,38	0,38		0,38
2628522	14-054-044-00024-001	101000	OLIVAR-SIN VARIEDAD	S	23,21	2,58	2,59		2,58
2628523	14-054-045-00011-003	101000	OLIVAR-SIN VARIEDAD	S	42,07	28,00	28,03		28,00

**INCIDENCIAS****INCIDENCIA DESCRIPCIÓN**

226	Recinto abandonado según SIGPAC por el que solicita alguna ayuda. Ref:2628511 Recinto:14-054-037-00032-006 Cultivo:101000 OLIVAR-SIN VARIEDAD Secano Ref:2628514 Recinto:14-054-037-00032-022 Cultivo:101000 OLIVAR-SIN VARIEDAD Secano Ref:2628517 Recinto:14-054-038-00057-005 Cultivo:101000 OLIVAR-SIN VARIEDAD Secano Ref:2628515 Recinto:14-054-047-00004-002 Cultivo:101000 OLIVAR-SIN VARIEDAD Secano Ref:2628519 Recinto:14-054-047-00004-006 Cultivo:101000 OLIVAR-SIN VARIEDAD Secano
-----	---

**RESUMEN CRITERIOS DE SELECCIÓN**

<b>10.1.12 Agricultura de montaña con orientación ecológica en olivar</b>		<b>PUNTOS: 10,00</b>	
		<b>PUNTOS</b>	
Solicitantes de la medida 11, específica para la conversión o mantenimiento en agricultura ecológica		3,00	S
Porcentaje de superficie determinada en zonas con limitaciones naturales u otras limitaciones específicas ubicadas en las zonas de montaña		4,00	100.0%
Porcentaje de superficie determinada situada en zonas RAMSAR		0,00	0.0%
Porcentaje de superficie determinada en zonas vulnerables a la contaminación por nitratos		0,00	0.0%
Mayor pendiente media		3,00	40.73%
Porcentaje de superficie determinada en Red Natura 2000		0,00	0.0%



**DETALLE CRITERIOS DE SELECCIÓN****10.1.12 Agricultura de montaña con orientación ecológica en olivar****PUNTOS:** 10,00**Solicitantes de la medida 11, específica para la conversión o mantenimiento en agricultura ecológica****PUNTOS:** 3,00 S**Porcentaje de superficie determinada en zonas con limitaciones naturales u otras limitaciones específicas ubicadas en las zonas de montaña****PUNTOS:** 4,00 100.0%

<u>REF.</u>	<u>REFERENCIA SIGPAC</u>	<u>CULTIVO DESCRIPCIÓN CULTIVO</u>	<u>S/R</u>	<u>SUP. COMPROM.</u> <u>(ha)</u>	<u>SUP. CUMPLE</u> <u>(ha)</u>
2628513	14-054-037-00032-008	101000 OLIVAR-SIN VARIEDAD	S	1,55	1,55
2628516	14-054-038-00057-002	101000 OLIVAR-SIN VARIEDAD	S	4,03	4,03
2628522	14-054-044-00024-001	101000 OLIVAR-SIN VARIEDAD	S	2,58	2,58
2628521	14-054-044-00025-001	101000 OLIVAR-SIN VARIEDAD	S	0,38	0,38
2628523	14-054-045-00011-003	101000 OLIVAR-SIN VARIEDAD	S	28,00	28,00
2628520	14-054-046-00002-001	101000 OLIVAR-SIN VARIEDAD	S	0,44	0,44

**Porcentaje de superficie determinada situada en zonas RAMSAR****PUNTOS:** 0,00 0.0%

<u>REF.</u>	<u>REFERENCIA SIGPAC</u>	<u>CULTIVO DESCRIPCIÓN CULTIVO</u>	<u>S/R</u>	<u>SUP. COMPROM.</u> <u>(ha)</u>	<u>SUP. CUMPLE</u> <u>(ha)</u>
2628513	14-054-037-00032-008	101000 OLIVAR-SIN VARIEDAD	S	1,55	0,00
2628516	14-054-038-00057-002	101000 OLIVAR-SIN VARIEDAD	S	4,03	0,00
2628522	14-054-044-00024-001	101000 OLIVAR-SIN VARIEDAD	S	2,58	0,00
2628521	14-054-044-00025-001	101000 OLIVAR-SIN VARIEDAD	S	0,38	0,00
2628523	14-054-045-00011-003	101000 OLIVAR-SIN VARIEDAD	S	28,00	0,00
2628520	14-054-046-00002-001	101000 OLIVAR-SIN VARIEDAD	S	0,44	0,00

**Porcentaje de superficie determinada en zonas vulnerables a la contaminación por nitratos****PUNTOS:** 0,00 0.0%

<u>REF.</u>	<u>REFERENCIA SIGPAC</u>	<u>CULTIVO DESCRIPCIÓN CULTIVO</u>	<u>S/R</u>	<u>SUP. COMPROM.</u> <u>(ha)</u>	<u>SUP. CUMPLE</u> <u>(ha)</u>
2628513	14-054-037-00032-008	101000 OLIVAR-SIN VARIEDAD	S	1,55	0,00
2628516	14-054-038-00057-002	101000 OLIVAR-SIN VARIEDAD	S	4,03	0,00
2628522	14-054-044-00024-001	101000 OLIVAR-SIN VARIEDAD	S	2,58	0,00
2628521	14-054-044-00025-001	101000 OLIVAR-SIN VARIEDAD	S	0,38	0,00
2628523	14-054-045-00011-003	101000 OLIVAR-SIN VARIEDAD	S	28,00	0,00
2628520	14-054-046-00002-001	101000 OLIVAR-SIN VARIEDAD	S	0,44	0,00

**Mayor pendiente media****PUNTOS:** 3,00 40.73%

<u>REF.</u>	<u>REFERENCIA SIGPAC</u>	<u>CULTIVO DESCRIPCIÓN CULTIVO</u>	<u>S/R</u>	<u>PENDIENTE MEDIA (%)</u>	<u>SUP. COMPROM.</u> <u>(ha)</u>
2628513	14-054-037-00032-008	101000 OLIVAR-SIN VARIEDAD	S	26,65	1,55
2628516	14-054-038-00057-002	101000 OLIVAR-SIN VARIEDAD	S	47,86	4,03
2628522	14-054-044-00024-001	101000 OLIVAR-SIN VARIEDAD	S	23,21	2,58
2628521	14-054-044-00025-001	101000 OLIVAR-SIN VARIEDAD	S	39,61	0,38
2628523	14-054-045-00011-003	101000 OLIVAR-SIN VARIEDAD	S	42,07	28,00
2628520	14-054-046-00002-001	101000 OLIVAR-SIN VARIEDAD	S	43,84	0,44

**Porcentaje de superficie determinada en Red Natura 2000****PUNTOS:** 0,00 0.0%

<u>REF.</u>	<u>REFERENCIA SIGPAC</u>	<u>CULTIVO DESCRIPCIÓN CULTIVO</u>	<u>S/R</u>	<u>SUP. COMPROM.</u> <u>(ha)</u>	<u>SUP. CUMPLE</u> <u>(ha)</u>
2628513	14-054-037-00032-008	101000 OLIVAR-SIN VARIEDAD	S	1,55	0,00
2628516	14-054-038-00057-002	101000 OLIVAR-SIN VARIEDAD	S	4,03	0,00
2628522	14-054-044-00024-001	101000 OLIVAR-SIN VARIEDAD	S	2,58	0,00

<b>REF.</b>	<b>REFERENCIA SIGPAC</b>	<b>CULTIVO</b>	<b>DESCRIPCIÓN CULTIVO</b>	<b>S/R</b>	<b>SUP. COMPROM.</b> <b>(ha)</b>	<b>SUP. CUMPLE</b> <b>(ha)</b>
2628521	14-054-044-00025-001	101000	OLIVAR-SIN VARIEDAD	S	0,38	0,00
2628523	14-054-045-00011-003	101000	OLIVAR-SIN VARIEDAD	S	28,00	0,00
2628520	14-054-046-00002-001	101000	OLIVAR-SIN VARIEDAD	S	0,44	0,00



<u>APELLIDOS Y NOMBRE / RAZÓN SOCIAL</u>		<u>NIF</u>	<u>EXPEDIENTE</u>	<u>SUP. COMPROMETIDA</u>				
				<u>(ha)</u>				
CABRERA PEDRAJAS, C.B		E14429740	3039697	80.99				
<b>RESOLUCIÓN</b>								
<b>ADMITIDO</b>								
<b>IMPORTES POR ANUALIDAD</b>								
		<b>2015</b>	<b>2016</b>	<b>2017</b>	<b>2018</b>	<b>2019</b>		
<b>IMPORTE MÁXIMO SUBVENCIONABLE</b>		7.339,20 €	7.339,20 €	7.339,20 €	7.339,20 €	7.339,20 €		
<b>IMPORTE MEDIO DE TRANSFERENCIA (€/ha)</b>		90,62 €	90,62 €	90,62 €	90,62 €	90,62 €		
<b>RECINTOS COMPROMETIDOS</b>								
<u>REF.</u>	<u>REFERENCIA SIGPAC</u>	<u>CULTIVO</u>	<u>DESCRIPCIÓN CULTIVO</u>	<u>PEND. MEDIA</u>	<u>SUP. DEC. ADMIN.</u>	<u>SUP. CERT.</u>	<u>SUP. CAMPO</u>	<u>SUP. COMPROM.</u>
				<u>S/R</u>	<u>(%)</u>	<u>(ha)</u>	<u>(ha)</u>	<u>(ha)</u>
2643216	14-054-054-00003-001	101000	OLIVAR-SIN VARIEDAD	S	38,34	9,64	9,64	9,64
2643217	14-054-054-00043-001	101000	OLIVAR-SIN VARIEDAD	S	35,08	3,50	3,50	3,50
2643218	14-054-054-00003-009	101000	OLIVAR-SIN VARIEDAD	S	44,89	0,16	0,16	0,16
2643219	14-054-054-00004-001	101000	OLIVAR-SIN VARIEDAD	S	46,51	1,47	1,47	1,47
2643221	14-054-054-00003-006	101000	OLIVAR-SIN VARIEDAD	S	37,21	0,01	0,01	0,01
2643223	14-054-044-00157-001	101000	OLIVAR-SIN VARIEDAD	S	49,41	21,93	21,93	21,93
2643224	14-054-044-00163-001	101000	OLIVAR-SIN VARIEDAD	S	45,08	0,32	0,32	0,32
2643225	14-054-053-00003-001	101000	OLIVAR-SIN VARIEDAD	S	45,27	21,33	21,33	21,33
2643226	14-054-044-00122-001	101000	OLIVAR-SIN VARIEDAD	S	46,59	3,15	3,15	3,15
2643227	14-054-053-00001-002	101000	OLIVAR-SIN VARIEDAD	S	29,68	10,91	10,91	10,91
2643228	14-054-054-00036-001	101000	OLIVAR-SIN VARIEDAD	S	27,41	2,02	2,02	2,02
2643229	14-054-044-00179-001	101000	OLIVAR-SIN VARIEDAD	S	42,18	1,10	1,10	1,10
2643230	14-054-053-00002-001	101000	OLIVAR-SIN VARIEDAD	S	31,70	0,69	0,69	0,69
2643231	14-054-054-00001-001	101000	OLIVAR-SIN VARIEDAD	S	39,98	4,76	4,76	4,76

**RESUMEN CRITERIOS DE SELECCIÓN**

<b>10.1.12 Agricultura de montaña con orientación ecológica en olivar</b>	<b>PUNTOS: 11,46</b>	
	<b>PUNTOS</b>	
<b>Solicitantes de la medida 11, específica para la conversión o mantenimiento en agricultura ecológica</b>	3,00	S
<b>Porcentaje de superficie determinada en zonas con limitaciones naturales u otras limitaciones específicas ubicadas en las zonas de montaña</b>	4,00	100.0%
<b>Porcentaje de superficie determinada situada en zonas RAMSAR</b>	0,00	0.0%
<b>Porcentaje de superficie determinada en zonas vulnerables a la contaminación por nitratos</b>	0,00	0.0%
<b>Mayor pendiente media</b>	3,00	42.18%
<b>Porcentaje de superficie determinada en Red Natura 2000</b>	1,46	46.43%



**DETALLE CRITERIOS DE SELECCIÓN****10.1.12 Agricultura de montaña con orientación ecológica en olivar****PUNTOS:** 11,46**Solicitantes de la medida 11, específica para la conversión o mantenimiento en agricultura ecológica****PUNTOS:** 3,00 S**Porcentaje de superficie determinada en zonas con limitaciones naturales u otras limitaciones específicas ubicadas en las zonas de montaña****PUNTOS:** 4,00 100.0%

<u>REF.</u>	<u>REFERENCIA SIGPAC</u>	<u>CULTIVO DESCRIPCIÓN CULTIVO</u>	<u>S/R</u>	<u>SUP. COMPROM.</u> <u>(ha)</u>	<u>SUP. CUMPLE</u> <u>(ha)</u>
2643226	14-054-044-00122-001	101000 OLIVAR-SIN VARIEDAD	S	3,15	3,15
2643223	14-054-044-00157-001	101000 OLIVAR-SIN VARIEDAD	S	21,93	21,93
2643224	14-054-044-00163-001	101000 OLIVAR-SIN VARIEDAD	S	0,32	0,32
2643229	14-054-044-00179-001	101000 OLIVAR-SIN VARIEDAD	S	1,10	1,10
2643227	14-054-053-00001-002	101000 OLIVAR-SIN VARIEDAD	S	10,91	10,91
2643230	14-054-053-00002-001	101000 OLIVAR-SIN VARIEDAD	S	0,69	0,69
2643225	14-054-053-00003-001	101000 OLIVAR-SIN VARIEDAD	S	21,33	21,33
2643231	14-054-054-00001-001	101000 OLIVAR-SIN VARIEDAD	S	4,76	4,76
2643216	14-054-054-00003-001	101000 OLIVAR-SIN VARIEDAD	S	9,64	9,64
2643221	14-054-054-00003-006	101000 OLIVAR-SIN VARIEDAD	S	0,01	0,01
2643218	14-054-054-00003-009	101000 OLIVAR-SIN VARIEDAD	S	0,16	0,16
2643219	14-054-054-00004-001	101000 OLIVAR-SIN VARIEDAD	S	1,47	1,47
2643228	14-054-054-00036-001	101000 OLIVAR-SIN VARIEDAD	S	2,02	2,02
2643217	14-054-054-00043-001	101000 OLIVAR-SIN VARIEDAD	S	3,50	3,50

**Porcentaje de superficie determinada situada en zonas RAMSAR****PUNTOS:** 0,00 0.0%

<u>REF.</u>	<u>REFERENCIA SIGPAC</u>	<u>CULTIVO DESCRIPCIÓN CULTIVO</u>	<u>S/R</u>	<u>SUP. COMPROM.</u> <u>(ha)</u>	<u>SUP. CUMPLE</u> <u>(ha)</u>
2643226	14-054-044-00122-001	101000 OLIVAR-SIN VARIEDAD	S	3,15	0,00
2643223	14-054-044-00157-001	101000 OLIVAR-SIN VARIEDAD	S	21,93	0,00
2643224	14-054-044-00163-001	101000 OLIVAR-SIN VARIEDAD	S	0,32	0,00
2643229	14-054-044-00179-001	101000 OLIVAR-SIN VARIEDAD	S	1,10	0,00
2643227	14-054-053-00001-002	101000 OLIVAR-SIN VARIEDAD	S	10,91	0,00
2643230	14-054-053-00002-001	101000 OLIVAR-SIN VARIEDAD	S	0,69	0,00
2643225	14-054-053-00003-001	101000 OLIVAR-SIN VARIEDAD	S	21,33	0,00
2643231	14-054-054-00001-001	101000 OLIVAR-SIN VARIEDAD	S	4,76	0,00
2643216	14-054-054-00003-001	101000 OLIVAR-SIN VARIEDAD	S	9,64	0,00
2643221	14-054-054-00003-006	101000 OLIVAR-SIN VARIEDAD	S	0,01	0,00
2643218	14-054-054-00003-009	101000 OLIVAR-SIN VARIEDAD	S	0,16	0,00
2643219	14-054-054-00004-001	101000 OLIVAR-SIN VARIEDAD	S	1,47	0,00
2643228	14-054-054-00036-001	101000 OLIVAR-SIN VARIEDAD	S	2,02	0,00
2643217	14-054-054-00043-001	101000 OLIVAR-SIN VARIEDAD	S	3,50	0,00

**Porcentaje de superficie determinada en zonas vulnerables a la contaminación por nitratos****PUNTOS:** 0,00 0.0%

<u>REF.</u>	<u>REFERENCIA SIGPAC</u>	<u>CULTIVO DESCRIPCIÓN CULTIVO</u>	<u>S/R</u>	<u>SUP. COMPROM.</u> <u>(ha)</u>	<u>SUP. CUMPLE</u> <u>(ha)</u>
2643226	14-054-044-00122-001	101000 OLIVAR-SIN VARIEDAD	S	3,15	0,00
2643223	14-054-044-00157-001	101000 OLIVAR-SIN VARIEDAD	S	21,93	0,00
2643224	14-054-044-00163-001	101000 OLIVAR-SIN VARIEDAD	S	0,32	0,00
2643229	14-054-044-00179-001	101000 OLIVAR-SIN VARIEDAD	S	1,10	0,00
2643227	14-054-053-00001-002	101000 OLIVAR-SIN VARIEDAD	S	10,91	0,00
2643230	14-054-053-00002-001	101000 OLIVAR-SIN VARIEDAD	S	0,69	0,00
2643225	14-054-053-00003-001	101000 OLIVAR-SIN VARIEDAD	S	21,33	0,00
2643231	14-054-054-00001-001	101000 OLIVAR-SIN VARIEDAD	S	4,76	0,00
2643216	14-054-054-00003-001	101000 OLIVAR-SIN VARIEDAD	S	9,64	0,00
2643221	14-054-054-00003-006	101000 OLIVAR-SIN VARIEDAD	S	0,01	0,00
2643218	14-054-054-00003-009	101000 OLIVAR-SIN VARIEDAD	S	0,16	0,00

<u>REF.</u>	<u>REFERENCIA SIGPAC</u>	<u>CULTIVO</u>	<u>DESCRIPCIÓN CULTIVO</u>	<u>S/R</u>	<u>SUP. COMPROM.</u> <u>(ha)</u>	<u>SUP. CUMPLE</u> <u>(ha)</u>
2643219	14-054-054-00004-001	101000	OLIVAR-SIN VARIEDAD	S	1,47	0,00
2643228	14-054-054-00036-001	101000	OLIVAR-SIN VARIEDAD	S	2,02	0,00
2643217	14-054-054-00043-001	101000	OLIVAR-SIN VARIEDAD	S	3,50	0,00

**Mayor pendiente media****PUNTOS:** 3,00 42.18%

<u>REF.</u>	<u>REFERENCIA SIGPAC</u>	<u>CULTIVO</u>	<u>DESCRIPCIÓN CULTIVO</u>	<u>S/R</u>	<u>PENDIENTE MEDIA (%)</u>	<u>SUP. COMPROM.</u> <u>(ha)</u>
2643226	14-054-044-00122-001	101000	OLIVAR-SIN VARIEDAD	S	46,59	3,15
2643223	14-054-044-00157-001	101000	OLIVAR-SIN VARIEDAD	S	49,41	21,93
2643224	14-054-044-00163-001	101000	OLIVAR-SIN VARIEDAD	S	45,08	0,32
2643229	14-054-044-00179-001	101000	OLIVAR-SIN VARIEDAD	S	42,18	1,10
2643227	14-054-053-00001-002	101000	OLIVAR-SIN VARIEDAD	S	29,68	10,91
2643230	14-054-053-00002-001	101000	OLIVAR-SIN VARIEDAD	S	31,70	0,69
2643225	14-054-053-00003-001	101000	OLIVAR-SIN VARIEDAD	S	45,27	21,33
2643231	14-054-054-00001-001	101000	OLIVAR-SIN VARIEDAD	S	39,98	4,76
2643216	14-054-054-00003-001	101000	OLIVAR-SIN VARIEDAD	S	38,34	9,64
2643221	14-054-054-00003-006	101000	OLIVAR-SIN VARIEDAD	S	37,21	0,01
2643218	14-054-054-00003-009	101000	OLIVAR-SIN VARIEDAD	S	44,89	0,16
2643219	14-054-054-00004-001	101000	OLIVAR-SIN VARIEDAD	S	46,51	1,47
2643228	14-054-054-00036-001	101000	OLIVAR-SIN VARIEDAD	S	27,41	2,02
2643217	14-054-054-00043-001	101000	OLIVAR-SIN VARIEDAD	S	35,08	3,50

**Porcentaje de superficie determinada en Red Natura 2000****PUNTOS:** 1,46 46.43%

<u>REF.</u>	<u>REFERENCIA SIGPAC</u>	<u>CULTIVO</u>	<u>DESCRIPCIÓN CULTIVO</u>	<u>S/R</u>	<u>SUP. COMPROM.</u> <u>(ha)</u>	<u>SUP. CUMPLE</u> <u>(ha)</u>
2643226	14-054-044-00122-001	101000	OLIVAR-SIN VARIEDAD	S	3,15	0,00
2643223	14-054-044-00157-001	101000	OLIVAR-SIN VARIEDAD	S	21,93	21,93
2643224	14-054-044-00163-001	101000	OLIVAR-SIN VARIEDAD	S	0,32	0,00
2643229	14-054-044-00179-001	101000	OLIVAR-SIN VARIEDAD	S	1,10	0,00
2643227	14-054-053-00001-002	101000	OLIVAR-SIN VARIEDAD	S	10,91	10,91
2643230	14-054-053-00002-001	101000	OLIVAR-SIN VARIEDAD	S	0,69	0,00
2643225	14-054-053-00003-001	101000	OLIVAR-SIN VARIEDAD	S	21,33	0,00
2643231	14-054-054-00001-001	101000	OLIVAR-SIN VARIEDAD	S	4,76	4,76
2643216	14-054-054-00003-001	101000	OLIVAR-SIN VARIEDAD	S	9,64	0,00
2643221	14-054-054-00003-006	101000	OLIVAR-SIN VARIEDAD	S	0,01	0,00
2643218	14-054-054-00003-009	101000	OLIVAR-SIN VARIEDAD	S	0,16	0,00
2643219	14-054-054-00004-001	101000	OLIVAR-SIN VARIEDAD	S	1,47	0,00
2643228	14-054-054-00036-001	101000	OLIVAR-SIN VARIEDAD	S	2,02	0,00
2643217	14-054-054-00043-001	101000	OLIVAR-SIN VARIEDAD	S	3,50	0,00



				<b>SUP. COMPROMETIDA</b>					
<b>APELLIDOS Y NOMBRE / RAZÓN SOCIAL</b>				<b>NIF</b>	<b>EXPEDIENTE</b>	<b>(ha)</b>			
CABRERA RODRIGUEZ FRANCISCA PAULA RUFINA				30109992W	3038697	13.41			
<b>RESOLUCIÓN</b>									
<b>ADMITIDO</b>									
<b>IMPORTE POR ANUALIDAD</b>									
				<b>2015</b>	<b>2016</b>	<b>2017</b>	<b>2018</b>	<b>2019</b>	
<b>IMPORTE MÁXIMO SUBVENCIONABLE</b>				1.530,62 €	1.530,62 €	1.530,62 €	1.530,62 €	1.530,62 €	
<b>IMPORTE MEDIO DE TRANSFERENCIA (€/ha)</b>				114,14 €	114,14 €	114,14 €	114,14 €	114,14 €	
<b>RECINTOS COMPROMETIDOS</b>									
<b>REF.</b>	<b>REFERENCIA SIGPAC</b>	<b>CULTIVO</b>	<b>DESCRIPCIÓN CULTIVO</b>	<b>S/R</b>	<b>PEND. MEDIA (%)</b>	<b>SUP. DEC. ADMIN. (ha)</b>	<b>SUP. CERT. (ha)</b>	<b>SUP. CAMPO (ha)</b>	<b>SUP. COMPROM. (ha)</b>
2291354	14-054-053-00090-001	101000	OLIVAR-SIN VARIEDAD	S	50,12	1,09	1,09		1,09
2291355	14-054-053-00092-002	101000	OLIVAR-SIN VARIEDAD	S	55,21	7,07	7,07		7,07
2291356	14-054-053-00092-007	101000	OLIVAR-SIN VARIEDAD	S	40,87	0,08	0,08		0,08
2291357	14-054-053-00092-006	101000	OLIVAR-SIN VARIEDAD	S	50,23	3,48	3,48		3,48
2291358	14-054-053-00094-002	101000	OLIVAR-SIN VARIEDAD	S	28,69	0,67	0,67		0,67
2291359	14-054-053-00092-010	101000	OLIVAR-SIN VARIEDAD	S	41,49	0,01	0,01		0,01
2291360	14-054-053-00094-004	101000	OLIVAR-SIN VARIEDAD	S	35,53	0,20	0,20		0,20
2291361	14-054-053-00094-003	101000	OLIVAR-SIN VARIEDAD	S	33,35	0,81	0,81		0,81

**RESUMEN CRITERIOS DE SELECCIÓN****10.1.12 Agricultura de montaña con orientación ecológica en olivar****PUNTOS:** 13,58

	<b>PUNTOS</b>	
<b>Solicitantes de la medida 11, específica para la conversión o mantenimiento en agricultura ecológica</b>	3,00	S
<b>Porcentaje de superficie determinada en zonas con limitaciones naturales u otras limitaciones específicas ubicadas en las zonas de montaña</b>	4,00	100.0%
<b>Porcentaje de superficie determinada situada en zonas RAMSAR</b>	0,00	0.0%
<b>Porcentaje de superficie determinada en zonas vulnerables a la contaminación por nitratos</b>	0,00	0.0%
<b>Mayor pendiente media</b>	3,00	50.47%
<b>Porcentaje de superficie determinada en Red Natura 2000</b>	3,58	57.72%





**DETALLE CRITERIOS DE SELECCIÓN****10.1.12 Agricultura de montaña con orientación ecológica en olivar****PUNTOS:** 13,58**Solicitantes de la medida 11, específica para la conversión o mantenimiento en agricultura ecológica****PUNTOS:** 3,00 S**Porcentaje de superficie determinada en zonas con limitaciones naturales u otras limitaciones específicas ubicadas en las zonas de montaña****PUNTOS:** 4,00 100.0%

<u>REF.</u>	<u>REFERENCIA SIGPAC</u>	<u>CULTIVO DESCRIPCIÓN CULTIVO</u>	<u>S/R</u>	<u>SUP. COMPROM.</u> <u>(ha)</u>	<u>SUP. CUMPLE</u> <u>(ha)</u>
2291354	14-054-053-00090-001	101000 OLIVAR-SIN VARIEDAD	S	1,09	1,09
2291355	14-054-053-00092-002	101000 OLIVAR-SIN VARIEDAD	S	7,07	7,07
2291357	14-054-053-00092-006	101000 OLIVAR-SIN VARIEDAD	S	3,48	3,48
2291356	14-054-053-00092-007	101000 OLIVAR-SIN VARIEDAD	S	0,08	0,08
2291359	14-054-053-00092-010	101000 OLIVAR-SIN VARIEDAD	S	0,01	0,01
2291358	14-054-053-00094-002	101000 OLIVAR-SIN VARIEDAD	S	0,67	0,67
2291361	14-054-053-00094-003	101000 OLIVAR-SIN VARIEDAD	S	0,81	0,81
2291360	14-054-053-00094-004	101000 OLIVAR-SIN VARIEDAD	S	0,20	0,20

**Porcentaje de superficie determinada situada en zonas RAMSAR****PUNTOS:** 0,00 0.0%

<u>REF.</u>	<u>REFERENCIA SIGPAC</u>	<u>CULTIVO DESCRIPCIÓN CULTIVO</u>	<u>S/R</u>	<u>SUP. COMPROM.</u> <u>(ha)</u>	<u>SUP. CUMPLE</u> <u>(ha)</u>
2291354	14-054-053-00090-001	101000 OLIVAR-SIN VARIEDAD	S	1,09	0,00
2291355	14-054-053-00092-002	101000 OLIVAR-SIN VARIEDAD	S	7,07	0,00
2291357	14-054-053-00092-006	101000 OLIVAR-SIN VARIEDAD	S	3,48	0,00
2291356	14-054-053-00092-007	101000 OLIVAR-SIN VARIEDAD	S	0,08	0,00
2291359	14-054-053-00092-010	101000 OLIVAR-SIN VARIEDAD	S	0,01	0,00
2291358	14-054-053-00094-002	101000 OLIVAR-SIN VARIEDAD	S	0,67	0,00
2291361	14-054-053-00094-003	101000 OLIVAR-SIN VARIEDAD	S	0,81	0,00
2291360	14-054-053-00094-004	101000 OLIVAR-SIN VARIEDAD	S	0,20	0,00

**Porcentaje de superficie determinada en zonas vulnerables a la contaminación por nitratos****PUNTOS:** 0,00 0.0%

<u>REF.</u>	<u>REFERENCIA SIGPAC</u>	<u>CULTIVO DESCRIPCIÓN CULTIVO</u>	<u>S/R</u>	<u>SUP. COMPROM.</u> <u>(ha)</u>	<u>SUP. CUMPLE</u> <u>(ha)</u>
2291354	14-054-053-00090-001	101000 OLIVAR-SIN VARIEDAD	S	1,09	0,00
2291355	14-054-053-00092-002	101000 OLIVAR-SIN VARIEDAD	S	7,07	0,00
2291357	14-054-053-00092-006	101000 OLIVAR-SIN VARIEDAD	S	3,48	0,00
2291356	14-054-053-00092-007	101000 OLIVAR-SIN VARIEDAD	S	0,08	0,00
2291359	14-054-053-00092-010	101000 OLIVAR-SIN VARIEDAD	S	0,01	0,00
2291358	14-054-053-00094-002	101000 OLIVAR-SIN VARIEDAD	S	0,67	0,00
2291361	14-054-053-00094-003	101000 OLIVAR-SIN VARIEDAD	S	0,81	0,00
2291360	14-054-053-00094-004	101000 OLIVAR-SIN VARIEDAD	S	0,20	0,00

**Mayor pendiente media****PUNTOS:** 3,00 50.47%

<u>REF.</u>	<u>REFERENCIA SIGPAC</u>	<u>CULTIVO DESCRIPCIÓN CULTIVO</u>	<u>S/R</u>	<u>PENDIENTE MEDIA (%)</u>	<u>SUP. COMPROM.</u> <u>(ha)</u>
2291354	14-054-053-00090-001	101000 OLIVAR-SIN VARIEDAD	S	50,12	1,09
2291355	14-054-053-00092-002	101000 OLIVAR-SIN VARIEDAD	S	55,21	7,07
2291357	14-054-053-00092-006	101000 OLIVAR-SIN VARIEDAD	S	50,23	3,48
2291356	14-054-053-00092-007	101000 OLIVAR-SIN VARIEDAD	S	40,87	0,08
2291359	14-054-053-00092-010	101000 OLIVAR-SIN VARIEDAD	S	41,49	0,01
2291358	14-054-053-00094-002	101000 OLIVAR-SIN VARIEDAD	S	28,69	0,67
2291361	14-054-053-00094-003	101000 OLIVAR-SIN VARIEDAD	S	33,35	0,81
2291360	14-054-053-00094-004	101000 OLIVAR-SIN VARIEDAD	S	35,53	0,20

**Porcentaje de superficie determinada en Red Natura 2000****PUNTOS:** 3,58 57.72%

<b>REF.</b>	<b>REFERENCIA SIGPAC</b>	<b>CULTIVO</b>	<b>DESCRIPCIÓN CULTIVO</b>	<b>S/R</b>	<b>SUP. COMPROM.</b> <b>(ha)</b>	<b>SUP. CUMPLE</b> <b>(ha)</b>
2291354	14-054-053-00090-001	101000	OLIVAR-SIN VARIEDAD	S	1,09	0,00
2291355	14-054-053-00092-002	101000	OLIVAR-SIN VARIEDAD	S	7,07	7,07
2291357	14-054-053-00092-006	101000	OLIVAR-SIN VARIEDAD	S	3,48	0,00
2291356	14-054-053-00092-007	101000	OLIVAR-SIN VARIEDAD	S	0,08	0,00
2291359	14-054-053-00092-010	101000	OLIVAR-SIN VARIEDAD	S	0,01	0,00
2291358	14-054-053-00094-002	101000	OLIVAR-SIN VARIEDAD	S	0,67	0,67
2291361	14-054-053-00094-003	101000	OLIVAR-SIN VARIEDAD	S	0,81	0,00
2291360	14-054-053-00094-004	101000	OLIVAR-SIN VARIEDAD	S	0,20	0,00



<u>APELLIDOS Y NOMBRE / RAZÓN SOCIAL</u>	<u>NIF</u>	<u>EXPEDIENTE</u>	<u>SUP. COMPROMETIDA</u>			
			<u>(ha)</u>			
CACHINERO GOMEZ MANUEL	75689631N	3014892	12.03			
<b>RESOLUCIÓN</b>						
<b>ADMITIDO</b>						
<b>IMPORTE POR ANUALIDAD</b>						
		<b>2015</b>	<b>2016</b>	<b>2017</b>	<b>2018</b>	<b>2019</b>
<b>IMPORTE MÁXIMO SUBVENCIONABLE</b>		1.373,10 €	1.373,10 €	1.373,10 €	1.373,10 €	1.373,10 €
<b>IMPORTE MEDIO DE TRANSFERENCIA (€/ha)</b>		114,14 €	114,14 €	114,14 €	114,14 €	114,14 €

**RECINTOS COMPROMETIDOS**

<u>REF.</u>	<u>REFERENCIA SIGPAC</u>	<u>CULTIVO</u>	<u>DESCRIPCIÓN CULTIVO</u>	<u>S/R</u>	<u>PEND. MEDIA (%)</u>	<u>SUP. DEC. ADMIN. (ha)</u>	<u>SUP. CERT. (ha)</u>	<u>SUP. CAMPO (ha)</u>	<u>SUP. COMPROM. (ha)</u>
2297199	14-069-047-00009-001	101000	OLIVAR-SIN VARIEDAD	S	50,00	0,05	0,15		0,05
2297200	14-069-047-00008-001	101000	OLIVAR-SIN VARIEDAD	S	54,39	2,22	2,41		2,22
2297201	14-069-047-00008-002	101000	OLIVAR-SIN VARIEDAD	S	46,90	1,41	1,57		1,41
2297202	14-069-047-00018-001	101000	OLIVAR-SIN VARIEDAD	S	58,24	0,68	0,68		0,68
2297203	14-069-047-00021-001	101000	OLIVAR-SIN VARIEDAD	S	53,38	0,20	0,20		0,20
2297204	14-069-047-00017-001	101000	OLIVAR-SIN VARIEDAD	S	57,38	1,16	1,16		1,16
2297205	14-069-047-00016-003	101000	OLIVAR-SIN VARIEDAD	S	52,06	0,34	0,34		0,34
2297206	14-069-047-00017-002	101000	OLIVAR-SIN VARIEDAD	S	45,70	0,71	0,74		0,71
2297207	14-069-047-00022-002	101000	OLIVAR-SIN VARIEDAD	S	27,22	0,17	0,17		0,17
2297208	14-069-047-00073-001	101000	OLIVAR-SIN VARIEDAD	S	36,00	0,58	0,58		0,58
2297209	14-069-047-00072-002	101000	OLIVAR-SIN VARIEDAD	S	48,82	0,15	0,15		0,15
2297210	14-069-047-00072-004	101000	OLIVAR-SIN VARIEDAD	S	26,67	0,11	0,11		0,11
2297211	14-069-047-00019-001	101000	OLIVAR-SIN VARIEDAD	S	43,70	0,21	0,21		0,21
2297212	14-069-047-00023-001	101000	OLIVAR-SIN VARIEDAD	S	54,46	0,03	0,09		0,03
2297213	14-069-047-00022-001	101000	OLIVAR-SIN VARIEDAD	S	49,57	0,84	0,94		0,83
2297214	14-069-047-00020-001	101000	OLIVAR-SIN VARIEDAD	S	51,67	1,78	1,80		1,78
2297215	14-069-047-00072-001	101000	OLIVAR-SIN VARIEDAD	S	48,71	0,75	0,75		0,75
2297216	14-069-047-00073-002	101000	OLIVAR-SIN VARIEDAD	S	36,42	0,28	0,28		0,28
2297217	14-069-047-00016-001	101000	OLIVAR-SIN VARIEDAD	S	45,32	0,37	0,37		0,37

**INCIDENCIAS****INCIDENCIA DESCRIPCIÓN**

- 218 La superficie total declarada sobre un mismo recinto en el conjunto de los expedientes, no puede superar la superficie total que el SIGPAC establece para ese recinto.  
Ref:2297213 Recinto:14-069-047-00022-001 Cultivo:101000 OLIVAR-SIN VARIEDAD Secano Suma de superficies declaradas para este recinto por todos los solicitantes (Áreas):95 Superficie SIGPAC medida para este recinto (Áreas):94 Exceso de superficie declarada (Hectáreas):0,01

**RESUMEN CRITERIOS DE SELECCIÓN**

<b>10.1.12 Agricultura de montaña con orientación ecológica en olivar</b>	<b>PUNTOS: 11,19</b>	
	<b>PUNTOS</b>	
<b>Solicitantes de la medida 11, específica para la conversión o mantenimiento en agricultura ecológica</b>	3,00	S
<b>Porcentaje de superficie determinada en zonas con limitaciones naturales u otras limitaciones específicas ubicadas en las zonas de montaña</b>	4,00	100.0%
<b>Porcentaje de superficie determinada situada en zonas RAMSAR</b>	0,00	0.0%
<b>Porcentaje de superficie determinada en zonas vulnerables a la contaminación por nitratos</b>	0,00	0.0%
<b>Mayor pendiente media</b>	3,00	49.84%
<b>Porcentaje de superficie determinada en Red Natura 2000</b>	1,19	18.87%



**DETALLE CRITERIOS DE SELECCIÓN****10.1.12 Agricultura de montaña con orientación ecológica en olivar****PUNTOS: 11,19****Solicitantes de la medida 11, específica para la conversión o mantenimiento en agricultura ecológica****PUNTOS: 3,00 S****Porcentaje de superficie determinada en zonas con limitaciones naturales u otras limitaciones específicas ubicadas en las zonas de montaña****PUNTOS: 4,00 100.0%**

<u>REF.</u>	<u>REFERENCIA SIGPAC</u>	<u>CULTIVO</u>	<u>DESCRIPCIÓN CULTIVO</u>	<u>S/R</u>	<u>SUP. COMPROM.</u> <u>(ha)</u>	<u>SUP. CUMPLE</u> <u>(ha)</u>
2297200	14-069-047-00008-001	101000	OLIVAR-SIN VARIEDAD	S	2,22	2,22
2297201	14-069-047-00008-002	101000	OLIVAR-SIN VARIEDAD	S	1,41	1,41
2297199	14-069-047-00009-001	101000	OLIVAR-SIN VARIEDAD	S	0,05	0,05
2297217	14-069-047-00016-001	101000	OLIVAR-SIN VARIEDAD	S	0,37	0,37
2297205	14-069-047-00016-003	101000	OLIVAR-SIN VARIEDAD	S	0,34	0,34
2297204	14-069-047-00017-001	101000	OLIVAR-SIN VARIEDAD	S	1,16	1,16
2297206	14-069-047-00017-002	101000	OLIVAR-SIN VARIEDAD	S	0,71	0,71
2297202	14-069-047-00018-001	101000	OLIVAR-SIN VARIEDAD	S	0,68	0,68
2297211	14-069-047-00019-001	101000	OLIVAR-SIN VARIEDAD	S	0,21	0,21
2297214	14-069-047-00020-001	101000	OLIVAR-SIN VARIEDAD	S	1,78	1,78
2297203	14-069-047-00021-001	101000	OLIVAR-SIN VARIEDAD	S	0,20	0,20
2297213	14-069-047-00022-001	101000	OLIVAR-SIN VARIEDAD	S	0,83	0,83
2297207	14-069-047-00022-002	101000	OLIVAR-SIN VARIEDAD	S	0,17	0,17
2297212	14-069-047-00023-001	101000	OLIVAR-SIN VARIEDAD	S	0,03	0,03
2297215	14-069-047-00072-001	101000	OLIVAR-SIN VARIEDAD	S	0,75	0,75
2297209	14-069-047-00072-002	101000	OLIVAR-SIN VARIEDAD	S	0,15	0,15
2297210	14-069-047-00072-004	101000	OLIVAR-SIN VARIEDAD	S	0,11	0,11
2297208	14-069-047-00073-001	101000	OLIVAR-SIN VARIEDAD	S	0,58	0,58
2297216	14-069-047-00073-002	101000	OLIVAR-SIN VARIEDAD	S	0,28	0,28

**Porcentaje de superficie determinada situada en zonas RAMSAR****PUNTOS: 0,00 0.0%**

<u>REF.</u>	<u>REFERENCIA SIGPAC</u>	<u>CULTIVO</u>	<u>DESCRIPCIÓN CULTIVO</u>	<u>S/R</u>	<u>SUP. COMPROM.</u> <u>(ha)</u>	<u>SUP. CUMPLE</u> <u>(ha)</u>
2297200	14-069-047-00008-001	101000	OLIVAR-SIN VARIEDAD	S	2,22	0,00
2297201	14-069-047-00008-002	101000	OLIVAR-SIN VARIEDAD	S	1,41	0,00
2297199	14-069-047-00009-001	101000	OLIVAR-SIN VARIEDAD	S	0,05	0,00
2297217	14-069-047-00016-001	101000	OLIVAR-SIN VARIEDAD	S	0,37	0,00
2297205	14-069-047-00016-003	101000	OLIVAR-SIN VARIEDAD	S	0,34	0,00
2297204	14-069-047-00017-001	101000	OLIVAR-SIN VARIEDAD	S	1,16	0,00
2297206	14-069-047-00017-002	101000	OLIVAR-SIN VARIEDAD	S	0,71	0,00
2297202	14-069-047-00018-001	101000	OLIVAR-SIN VARIEDAD	S	0,68	0,00
2297211	14-069-047-00019-001	101000	OLIVAR-SIN VARIEDAD	S	0,21	0,00
2297214	14-069-047-00020-001	101000	OLIVAR-SIN VARIEDAD	S	1,78	0,00
2297203	14-069-047-00021-001	101000	OLIVAR-SIN VARIEDAD	S	0,20	0,00
2297213	14-069-047-00022-001	101000	OLIVAR-SIN VARIEDAD	S	0,83	0,00
2297207	14-069-047-00022-002	101000	OLIVAR-SIN VARIEDAD	S	0,17	0,00
2297212	14-069-047-00023-001	101000	OLIVAR-SIN VARIEDAD	S	0,03	0,00
2297215	14-069-047-00072-001	101000	OLIVAR-SIN VARIEDAD	S	0,75	0,00
2297209	14-069-047-00072-002	101000	OLIVAR-SIN VARIEDAD	S	0,15	0,00
2297210	14-069-047-00072-004	101000	OLIVAR-SIN VARIEDAD	S	0,11	0,00
2297208	14-069-047-00073-001	101000	OLIVAR-SIN VARIEDAD	S	0,58	0,00
2297216	14-069-047-00073-002	101000	OLIVAR-SIN VARIEDAD	S	0,28	0,00

**Porcentaje de superficie determinada en zonas vulnerables a la contaminación por nitratos****PUNTOS: 0,00 0.0%**

<u>REF.</u>	<u>REFERENCIA SIGPAC</u>	<u>CULTIVO</u>	<u>DESCRIPCIÓN CULTIVO</u>	<u>S/R</u>	<u>SUP. COMPROM.</u> <u>(ha)</u>	<u>SUP. CUMPLE</u> <u>(ha)</u>
2297200	14-069-047-00008-001	101000	OLIVAR-SIN VARIEDAD	S	2,22	0,00

<u>REF.</u>	<u>REFERENCIA SIGPAC</u>	<u>CULTIVO</u>	<u>DESCRIPCIÓN CULTIVO</u>	<u>S/R</u>	<u>SUP. COMPROM.</u> <u>(ha)</u>	<u>SUP. CUMPLE</u> <u>(ha)</u>
2297201	14-069-047-00008-002	101000	OLIVAR-SIN VARIEDAD	S	1,41	0,00
2297199	14-069-047-00009-001	101000	OLIVAR-SIN VARIEDAD	S	0,05	0,00
2297217	14-069-047-00016-001	101000	OLIVAR-SIN VARIEDAD	S	0,37	0,00
2297205	14-069-047-00016-003	101000	OLIVAR-SIN VARIEDAD	S	0,34	0,00
2297204	14-069-047-00017-001	101000	OLIVAR-SIN VARIEDAD	S	1,16	0,00
2297206	14-069-047-00017-002	101000	OLIVAR-SIN VARIEDAD	S	0,71	0,00
2297202	14-069-047-00018-001	101000	OLIVAR-SIN VARIEDAD	S	0,68	0,00
2297211	14-069-047-00019-001	101000	OLIVAR-SIN VARIEDAD	S	0,21	0,00
2297214	14-069-047-00020-001	101000	OLIVAR-SIN VARIEDAD	S	1,78	0,00
2297203	14-069-047-00021-001	101000	OLIVAR-SIN VARIEDAD	S	0,20	0,00
2297213	14-069-047-00022-001	101000	OLIVAR-SIN VARIEDAD	S	0,83	0,00
2297207	14-069-047-00022-002	101000	OLIVAR-SIN VARIEDAD	S	0,17	0,00
2297212	14-069-047-00023-001	101000	OLIVAR-SIN VARIEDAD	S	0,03	0,00
2297215	14-069-047-00072-001	101000	OLIVAR-SIN VARIEDAD	S	0,75	0,00
2297209	14-069-047-00072-002	101000	OLIVAR-SIN VARIEDAD	S	0,15	0,00
2297210	14-069-047-00072-004	101000	OLIVAR-SIN VARIEDAD	S	0,11	0,00
2297208	14-069-047-00073-001	101000	OLIVAR-SIN VARIEDAD	S	0,58	0,00
2297216	14-069-047-00073-002	101000	OLIVAR-SIN VARIEDAD	S	0,28	0,00

**Mayor pendiente media****PUNTOS:** 3,00 49.84%

<u>REF.</u>	<u>REFERENCIA SIGPAC</u>	<u>CULTIVO</u>	<u>DESCRIPCIÓN CULTIVO</u>	<u>S/R</u>	<u>PENDIENTE MEDIA (%)</u>	<u>SUP. COMPROM.</u> <u>(ha)</u>
2297200	14-069-047-00008-001	101000	OLIVAR-SIN VARIEDAD	S	54,39	2,22
2297201	14-069-047-00008-002	101000	OLIVAR-SIN VARIEDAD	S	46,90	1,41
2297199	14-069-047-00009-001	101000	OLIVAR-SIN VARIEDAD	S	50,00	0,05
2297217	14-069-047-00016-001	101000	OLIVAR-SIN VARIEDAD	S	45,32	0,37
2297205	14-069-047-00016-003	101000	OLIVAR-SIN VARIEDAD	S	52,06	0,34
2297204	14-069-047-00017-001	101000	OLIVAR-SIN VARIEDAD	S	57,38	1,16
2297206	14-069-047-00017-002	101000	OLIVAR-SIN VARIEDAD	S	45,70	0,71
2297202	14-069-047-00018-001	101000	OLIVAR-SIN VARIEDAD	S	58,24	0,68
2297211	14-069-047-00019-001	101000	OLIVAR-SIN VARIEDAD	S	43,70	0,21
2297214	14-069-047-00020-001	101000	OLIVAR-SIN VARIEDAD	S	51,67	1,78
2297203	14-069-047-00021-001	101000	OLIVAR-SIN VARIEDAD	S	53,38	0,20
2297213	14-069-047-00022-001	101000	OLIVAR-SIN VARIEDAD	S	49,57	0,83
2297207	14-069-047-00022-002	101000	OLIVAR-SIN VARIEDAD	S	27,22	0,17
2297212	14-069-047-00023-001	101000	OLIVAR-SIN VARIEDAD	S	54,46	0,03
2297215	14-069-047-00072-001	101000	OLIVAR-SIN VARIEDAD	S	48,71	0,75
2297209	14-069-047-00072-002	101000	OLIVAR-SIN VARIEDAD	S	48,82	0,15
2297210	14-069-047-00072-004	101000	OLIVAR-SIN VARIEDAD	S	26,67	0,11
2297208	14-069-047-00073-001	101000	OLIVAR-SIN VARIEDAD	S	36,00	0,58
2297216	14-069-047-00073-002	101000	OLIVAR-SIN VARIEDAD	S	36,42	0,28

**Porcentaje de superficie determinada en Red Natura 2000****PUNTOS:** 1,19 18.87%

<u>REF.</u>	<u>REFERENCIA SIGPAC</u>	<u>CULTIVO</u>	<u>DESCRIPCIÓN CULTIVO</u>	<u>S/R</u>	<u>SUP. COMPROM.</u> <u>(ha)</u>	<u>SUP. CUMPLE</u> <u>(ha)</u>
2297200	14-069-047-00008-001	101000	OLIVAR-SIN VARIEDAD	S	2,22	2,22
2297201	14-069-047-00008-002	101000	OLIVAR-SIN VARIEDAD	S	1,41	0,00
2297199	14-069-047-00009-001	101000	OLIVAR-SIN VARIEDAD	S	0,05	0,05
2297217	14-069-047-00016-001	101000	OLIVAR-SIN VARIEDAD	S	0,37	0,00
2297205	14-069-047-00016-003	101000	OLIVAR-SIN VARIEDAD	S	0,34	0,00
2297204	14-069-047-00017-001	101000	OLIVAR-SIN VARIEDAD	S	1,16	0,00
2297206	14-069-047-00017-002	101000	OLIVAR-SIN VARIEDAD	S	0,71	0,00
2297202	14-069-047-00018-001	101000	OLIVAR-SIN VARIEDAD	S	0,68	0,00

<b>REF.</b>	<b>REFERENCIA SIGPAC</b>	<b>CULTIVO</b>	<b>DESCRIPCIÓN CULTIVO</b>	<b>S/R</b>	<b>SUP. COMPROM.</b> <b>(ha)</b>	<b>SUP. CUMPLE</b> <b>(ha)</b>
2297211	14-069-047-00019-001	101000	OLIVAR-SIN VARIEDAD	S	0,21	0,00
2297214	14-069-047-00020-001	101000	OLIVAR-SIN VARIEDAD	S	1,78	0,00
2297203	14-069-047-00021-001	101000	OLIVAR-SIN VARIEDAD	S	0,20	0,00
2297213	14-069-047-00022-001	101000	OLIVAR-SIN VARIEDAD	S	0,83	0,00
2297207	14-069-047-00022-002	101000	OLIVAR-SIN VARIEDAD	S	0,17	0,00
2297212	14-069-047-00023-001	101000	OLIVAR-SIN VARIEDAD	S	0,03	0,00
2297215	14-069-047-00072-001	101000	OLIVAR-SIN VARIEDAD	S	0,75	0,00
2297209	14-069-047-00072-002	101000	OLIVAR-SIN VARIEDAD	S	0,15	0,00
2297210	14-069-047-00072-004	101000	OLIVAR-SIN VARIEDAD	S	0,11	0,00
2297208	14-069-047-00073-001	101000	OLIVAR-SIN VARIEDAD	S	0,58	0,00
2297216	14-069-047-00073-002	101000	OLIVAR-SIN VARIEDAD	S	0,28	0,00



<u>APELLIDOS Y NOMBRE / RAZÓN SOCIAL</u>		<u>NIF</u>	<u>EXPEDIENTE</u>	<u>SUP. COMPROMETIDA</u>				
				<u>(ha)</u>				
CALA RODRIGUEZ FELISA		30428738Z	3038646	5.72				
<b>RESOLUCIÓN ADMITIDO</b>								
<b>IMPORTE POR ANUALIDAD</b>								
		<b>2015</b>	<b>2016</b>	<b>2017</b>	<b>2018</b>	<b>2019</b>		
IMPORTE MÁXIMO SUBVENCIONABLE		652,88 €	652,88 €	652,88 €	652,88 €	652,88 €		
IMPORTE MEDIO DE TRANSFERENCIA (€/ha)		114,14 €	114,14 €	114,14 €	114,14 €	114,14 €		
<b>RECINTOS COMPROMETIDOS</b>								
<u>REF.</u>	<u>REFERENCIA SIGPAC</u>	<u>CULTIVO</u>	<u>DESCRIPCIÓN CULTIVO</u>	<u>PEND. MEDIA</u>	<u>SUP. DEC. ADMIN.</u>	<u>SUP. CERT.</u>	<u>SUP. CAMPO</u>	<u>SUP. COMPROM.</u>
				<u>S/R</u>	<u>(%)</u>	<u>(ha)</u>	<u>(ha)</u>	<u>(ha)</u>
2290891	14-054-062-00130-001	101000	OLIVAR-SIN VARIEDAD	S	45,56	1,29	1,29	1,29
2290893	14-054-063-00023-003	101000	OLIVAR-SIN VARIEDAD	S	55,40	1,10	1,10	1,10
2290894	14-054-063-00023-005	101000	OLIVAR-SIN VARIEDAD	S	40,09	3,33	3,33	3,33

### RESUMEN CRITERIOS DE SELECCIÓN

<b>10.1.12 Agricultura de montaña con orientación ecológica en olivar</b>		<b>PUNTOS: 10,00</b>	
		<b>PUNTOS</b>	
Solicitantes de la medida 11, específica para la conversión o mantenimiento en agricultura ecológica		3,00	S
Porcentaje de superficie determinada en zonas con limitaciones naturales u otras limitaciones específicas ubicadas en las zonas de montaña		4,00	100.0%
Porcentaje de superficie determinada situada en zonas RAMSAR		0,00	0.0%
Porcentaje de superficie determinada en zonas vulnerables a la contaminación por nitratos		0,00	0.0%
Mayor pendiente media		3,00	44.27%
Porcentaje de superficie determinada en Red Natura 2000		0,00	0.0%



**DETALLE CRITERIOS DE SELECCIÓN****10.1.12 Agricultura de montaña con orientación ecológica en olivar****PUNTOS:** 10,00**Solicitantes de la medida 11, específica para la conversión o mantenimiento en agricultura ecológica****PUNTOS:** 3,00 S**Porcentaje de superficie determinada en zonas con limitaciones naturales u otras limitaciones específicas ubicadas en las zonas de montaña****PUNTOS:** 4,00 100.0%

<u>REF.</u>	<u>REFERENCIA SIGPAC</u>	<u>CULTIVO</u>	<u>DESCRIPCIÓN CULTIVO</u>	<u>S/R</u>	<u>SUP.</u> <u>COMPROM.</u> <u>(ha)</u>	<u>SUP.</u> <u>CUMPLE</u> <u>(ha)</u>
2290891	14-054-062-00130-001	101000	OLIVAR-SIN VARIEDAD	S	1,29	1,29
2290893	14-054-063-00023-003	101000	OLIVAR-SIN VARIEDAD	S	1,10	1,10
2290894	14-054-063-00023-005	101000	OLIVAR-SIN VARIEDAD	S	3,33	3,33

**Porcentaje de superficie determinada situada en zonas RAMSAR****PUNTOS:** 0,00 0.0%

<u>REF.</u>	<u>REFERENCIA SIGPAC</u>	<u>CULTIVO</u>	<u>DESCRIPCIÓN CULTIVO</u>	<u>S/R</u>	<u>SUP.</u> <u>COMPROM.</u> <u>(ha)</u>	<u>SUP.</u> <u>CUMPLE</u> <u>(ha)</u>
2290891	14-054-062-00130-001	101000	OLIVAR-SIN VARIEDAD	S	1,29	0,00
2290893	14-054-063-00023-003	101000	OLIVAR-SIN VARIEDAD	S	1,10	0,00
2290894	14-054-063-00023-005	101000	OLIVAR-SIN VARIEDAD	S	3,33	0,00

**Porcentaje de superficie determinada en zonas vulnerables a la contaminación por nitratos****PUNTOS:** 0,00 0.0%

<u>REF.</u>	<u>REFERENCIA SIGPAC</u>	<u>CULTIVO</u>	<u>DESCRIPCIÓN CULTIVO</u>	<u>S/R</u>	<u>SUP.</u> <u>COMPROM.</u> <u>(ha)</u>	<u>SUP.</u> <u>CUMPLE</u> <u>(ha)</u>
2290891	14-054-062-00130-001	101000	OLIVAR-SIN VARIEDAD	S	1,29	0,00
2290893	14-054-063-00023-003	101000	OLIVAR-SIN VARIEDAD	S	1,10	0,00
2290894	14-054-063-00023-005	101000	OLIVAR-SIN VARIEDAD	S	3,33	0,00

**Mayor pendiente media****PUNTOS:** 3,00 44.27%

<u>REF.</u>	<u>REFERENCIA SIGPAC</u>	<u>CULTIVO</u>	<u>DESCRIPCIÓN CULTIVO</u>	<u>S/R</u>	<u>PENDIENTE</u> <u>MEDIA (%)</u>	<u>SUP.</u> <u>COMPROM.</u> <u>(ha)</u>
2290891	14-054-062-00130-001	101000	OLIVAR-SIN VARIEDAD	S	45,56	1,29
2290893	14-054-063-00023-003	101000	OLIVAR-SIN VARIEDAD	S	55,40	1,10
2290894	14-054-063-00023-005	101000	OLIVAR-SIN VARIEDAD	S	40,09	3,33

**Porcentaje de superficie determinada en Red Natura 2000****PUNTOS:** 0,00 0.0%

<u>REF.</u>	<u>REFERENCIA SIGPAC</u>	<u>CULTIVO</u>	<u>DESCRIPCIÓN CULTIVO</u>	<u>S/R</u>	<u>SUP.</u> <u>COMPROM.</u> <u>(ha)</u>	<u>SUP.</u> <u>CUMPLE</u> <u>(ha)</u>
2290891	14-054-062-00130-001	101000	OLIVAR-SIN VARIEDAD	S	1,29	0,00
2290893	14-054-063-00023-003	101000	OLIVAR-SIN VARIEDAD	S	1,10	0,00
2290894	14-054-063-00023-005	101000	OLIVAR-SIN VARIEDAD	S	3,33	0,00





<u>APELLIDOS Y NOMBRE / RAZÓN SOCIAL</u>	<u>NIF</u>	<u>EXPEDIENTE</u>	<u>SUP. COMPROMETIDA (ha)</u>
CALERO CALERO ANTONIO JULIAN PEDRO	75682687Z	3040723	10.42

**RESOLUCIÓN  
ADMITIDO**

**IMPORTE POR ANUALIDAD**

	<u>2015</u>	<u>2016</u>	<u>2017</u>	<u>2018</u>	<u>2019</u>
IMPORTE MÁXIMO SUBVENCIONABLE	1.189,34 €	1.189,34 €	1.189,34 €	1.189,34 €	1.189,34 €
IMPORTE MEDIO DE TRANSFERENCIA (€/ha)	114,14 €	114,14 €	114,14 €	114,14 €	114,14 €

**RECINTOS COMPROMETIDOS**

<u>REF.</u>	<u>REFERENCIA SIGPAC</u>	<u>CULTIVO</u>	<u>DESCRIPCIÓN CULTIVO</u>	<u>S/R</u>	<u>PEND. MEDIA (%)</u>	<u>SUP. DEC. ADMIN. (ha)</u>	<u>SUP. CERT. (ha)</u>	<u>SUP. CAMPO (ha)</u>	<u>SUP. COMPROM. (ha)</u>
2307233	14-003-033-00071-001	101000	OLIVAR-SIN VARIEDAD	S	27,27	1,47	1,61		1,47
2307234	14-003-033-00077-002	101000	OLIVAR-SIN VARIEDAD	S	24,65	0,29	0,29		0,29
2307235	14-003-033-00072-004	101000	OLIVAR-SIN VARIEDAD	S	30,02	5,43	5,43		5,43
2307236	14-003-033-00071-008	101000	OLIVAR-SIN VARIEDAD	S	24,39	0,66	1,10		0,66
2307237	14-003-033-00071-007	101000	OLIVAR-SIN VARIEDAD	S	32,36	1,87	1,87		1,87
2307238	14-003-033-00072-009	101000	OLIVAR-SIN VARIEDAD	S	22,70	0,02	0,02		0,02
2307239	14-003-033-00071-010	101000	OLIVAR-SIN VARIEDAD	S	22,22	0,68	0,68		0,68

**RESUMEN CRITERIOS DE SELECCIÓN**

**10.1.12 Agricultura de montaña con orientación ecológica en olivar**

**PUNTOS: 10,00**

	<u>PUNTOS</u>	
Solicitantes de la medida 11, específica para la conversión o mantenimiento en agricultura ecológica	3,00	S
Porcentaje de superficie determinada en zonas con limitaciones naturales u otras limitaciones específicas ubicadas en las zonas de montaña	4,00	100.0%
Porcentaje de superficie determinada situada en zonas RAMSAR	0,00	0.0%
Porcentaje de superficie determinada en zonas vulnerables a la contaminación por nitratos	0,00	0.0%
Mayor pendiente media	3,00	29.02%
Porcentaje de superficie determinada en Red Natura 2000	0,00	0.0%



**DETALLE CRITERIOS DE SELECCIÓN****10.1.12 Agricultura de montaña con orientación ecológica en olivar****PUNTOS:** 10,00**Solicitantes de la medida 11, específica para la conversión o mantenimiento en agricultura ecológica****PUNTOS:** 3,00 S**Porcentaje de superficie determinada en zonas con limitaciones naturales u otras limitaciones específicas ubicadas en las zonas de montaña****PUNTOS:** 4,00 100.0%

<u>REF.</u>	<u>REFERENCIA SIGPAC</u>	<u>CULTIVO</u>	<u>DESCRIPCIÓN CULTIVO</u>	<u>S/R</u>	<u>SUP. COMPROM.</u> <u>(ha)</u>	<u>SUP. CUMPLE</u> <u>(ha)</u>
2307233	14-003-033-00071-001	101000	OLIVAR-SIN VARIEDAD	S	1,47	1,47
2307237	14-003-033-00071-007	101000	OLIVAR-SIN VARIEDAD	S	1,87	1,87
2307236	14-003-033-00071-008	101000	OLIVAR-SIN VARIEDAD	S	0,66	0,66
2307239	14-003-033-00071-010	101000	OLIVAR-SIN VARIEDAD	S	0,68	0,68
2307235	14-003-033-00072-004	101000	OLIVAR-SIN VARIEDAD	S	5,43	5,43
2307238	14-003-033-00072-009	101000	OLIVAR-SIN VARIEDAD	S	0,02	0,02
2307234	14-003-033-00077-002	101000	OLIVAR-SIN VARIEDAD	S	0,29	0,29

**Porcentaje de superficie determinada situada en zonas RAMSAR****PUNTOS:** 0,00 0.0%

<u>REF.</u>	<u>REFERENCIA SIGPAC</u>	<u>CULTIVO</u>	<u>DESCRIPCIÓN CULTIVO</u>	<u>S/R</u>	<u>SUP. COMPROM.</u> <u>(ha)</u>	<u>SUP. CUMPLE</u> <u>(ha)</u>
2307233	14-003-033-00071-001	101000	OLIVAR-SIN VARIEDAD	S	1,47	0,00
2307237	14-003-033-00071-007	101000	OLIVAR-SIN VARIEDAD	S	1,87	0,00
2307236	14-003-033-00071-008	101000	OLIVAR-SIN VARIEDAD	S	0,66	0,00
2307239	14-003-033-00071-010	101000	OLIVAR-SIN VARIEDAD	S	0,68	0,00
2307235	14-003-033-00072-004	101000	OLIVAR-SIN VARIEDAD	S	5,43	0,00
2307238	14-003-033-00072-009	101000	OLIVAR-SIN VARIEDAD	S	0,02	0,00
2307234	14-003-033-00077-002	101000	OLIVAR-SIN VARIEDAD	S	0,29	0,00

**Porcentaje de superficie determinada en zonas vulnerables a la contaminación por nitratos****PUNTOS:** 0,00 0.0%

<u>REF.</u>	<u>REFERENCIA SIGPAC</u>	<u>CULTIVO</u>	<u>DESCRIPCIÓN CULTIVO</u>	<u>S/R</u>	<u>SUP. COMPROM.</u> <u>(ha)</u>	<u>SUP. CUMPLE</u> <u>(ha)</u>
2307233	14-003-033-00071-001	101000	OLIVAR-SIN VARIEDAD	S	1,47	0,00
2307237	14-003-033-00071-007	101000	OLIVAR-SIN VARIEDAD	S	1,87	0,00
2307236	14-003-033-00071-008	101000	OLIVAR-SIN VARIEDAD	S	0,66	0,00
2307239	14-003-033-00071-010	101000	OLIVAR-SIN VARIEDAD	S	0,68	0,00
2307235	14-003-033-00072-004	101000	OLIVAR-SIN VARIEDAD	S	5,43	0,00
2307238	14-003-033-00072-009	101000	OLIVAR-SIN VARIEDAD	S	0,02	0,00
2307234	14-003-033-00077-002	101000	OLIVAR-SIN VARIEDAD	S	0,29	0,00

**Mayor pendiente media****PUNTOS:** 3,00 29.02%

<u>REF.</u>	<u>REFERENCIA SIGPAC</u>	<u>CULTIVO</u>	<u>DESCRIPCIÓN CULTIVO</u>	<u>S/R</u>	<u>PENDIENTE MEDIA (%)</u>	<u>SUP. COMPROM.</u> <u>(ha)</u>
2307233	14-003-033-00071-001	101000	OLIVAR-SIN VARIEDAD	S	27,27	1,47
2307237	14-003-033-00071-007	101000	OLIVAR-SIN VARIEDAD	S	32,36	1,87
2307236	14-003-033-00071-008	101000	OLIVAR-SIN VARIEDAD	S	24,39	0,66
2307239	14-003-033-00071-010	101000	OLIVAR-SIN VARIEDAD	S	22,22	0,68
2307235	14-003-033-00072-004	101000	OLIVAR-SIN VARIEDAD	S	30,02	5,43
2307238	14-003-033-00072-009	101000	OLIVAR-SIN VARIEDAD	S	22,70	0,02
2307234	14-003-033-00077-002	101000	OLIVAR-SIN VARIEDAD	S	24,65	0,29

**Porcentaje de superficie determinada en Red Natura 2000****PUNTOS:** 0,00 0.0%

<b>REF.</b>	<b>REFERENCIA SIGPAC</b>	<b>CULTIVO</b>	<b>DESCRIPCIÓN CULTIVO</b>	<b>S/R</b>	<b>SUP. COMPROM.</b> <b>(ha)</b>	<b>SUP. CUMPLE</b> <b>(ha)</b>
2307233	14-003-033-00071-001	101000	OLIVAR-SIN VARIEDAD	S	1,47	0,00
2307237	14-003-033-00071-007	101000	OLIVAR-SIN VARIEDAD	S	1,87	0,00
2307236	14-003-033-00071-008	101000	OLIVAR-SIN VARIEDAD	S	0,66	0,00
2307239	14-003-033-00071-010	101000	OLIVAR-SIN VARIEDAD	S	0,68	0,00
2307235	14-003-033-00072-004	101000	OLIVAR-SIN VARIEDAD	S	5,43	0,00
2307238	14-003-033-00072-009	101000	OLIVAR-SIN VARIEDAD	S	0,02	0,00
2307234	14-003-033-00077-002	101000	OLIVAR-SIN VARIEDAD	S	0,29	0,00



<u>APELLIDOS Y NOMBRE / RAZÓN SOCIAL</u>		<u>NIF</u>	<u>EXPEDIENTE</u>	<u>SUP. COMPROMETIDA</u>				
				<u>(ha)</u>				
CALERO CALERO LUIS CESAREO		75698685G	3042100	1.38				
<b>RESOLUCIÓN</b>								
<b>ADMITIDO</b>								
<b>IMPORTE POR ANUALIDAD</b>								
		<b>2015</b>	<b>2016</b>	<b>2017</b>	<b>2018</b>	<b>2019</b>		
<b>IMPORTE MÁXIMO SUBVENCIONABLE</b>		157,51 €	157,51 €	157,51 €	157,51 €	157,51 €		
<b>IMPORTE MEDIO DE TRANSFERENCIA (€/ha)</b>		114,14 €	114,14 €	114,14 €	114,14 €	114,14 €		
<b>RECINTOS COMPROMETIDOS</b>								
<u>REF.</u>	<u>REFERENCIA SIGPAC</u>	<u>CULTIVO</u>	<u>DESCRIPCIÓN CULTIVO</u>	<u>PEND. MEDIA</u>	<u>SUP. DEC. ADMIN.</u>	<u>SUP. CERT.</u>	<u>SUP. CAMPO</u>	<u>SUP. COMPROM.</u>
				<u>S/R</u>	<u>(%)</u>	<u>(ha)</u>	<u>(ha)</u>	<u>(ha)</u>
2400498	14-047-001-00072-002	101000	OLIVAR-SIN VARIEDAD	S	29,55	1,38	1,38	1,38

### RESUMEN CRITERIOS DE SELECCIÓN

<b>10.1.12 Agricultura de montaña con orientación ecológica en olivar</b>		<b>PUNTOS: 10,00</b>	
		<b>PUNTOS</b>	
<b>Solicitantes de la medida 11, específica para la conversión o mantenimiento en agricultura ecológica</b>		3,00	S
<b>Porcentaje de superficie determinada en zonas con limitaciones naturales u otras limitaciones específicas ubicadas en las zonas de montaña</b>		4,00	100.0%
<b>Porcentaje de superficie determinada situada en zonas RAMSAR</b>		0,00	0.0%
<b>Porcentaje de superficie determinada en zonas vulnerables a la contaminación por nitratos</b>		0,00	0.0%
<b>Mayor pendiente media</b>		3,00	29.55%
<b>Porcentaje de superficie determinada en Red Natura 2000</b>		0,00	0.0%



**DETALLE CRITERIOS DE SELECCIÓN****10.1.12 Agricultura de montaña con orientación ecológica en olivar PUNTOS: 10,00****Solicitantes de la medida 11, específica para la conversión o mantenimiento en agricultura ecológica PUNTOS: 3,00 S****Porcentaje de superficie determinada en zonas con limitaciones naturales u otras limitaciones específicas ubicadas en las zonas de montaña PUNTOS: 4,00 100.0%**

<u>REF.</u>	<u>REFERENCIA SIGPAC</u>	<u>CULTIVO DESCRIPCIÓN CULTIVO</u>	<u>S/R</u>	<u>SUP. COMPROM. (ha)</u>	<u>SUP. CUMPLE (ha)</u>
2400498	14-047-001-00072-002	101000 OLIVAR-SIN VARIEDAD	S	1,38	1,38

**Porcentaje de superficie determinada situada en zonas RAMSAR PUNTOS: 0,00 0.0%**

<u>REF.</u>	<u>REFERENCIA SIGPAC</u>	<u>CULTIVO DESCRIPCIÓN CULTIVO</u>	<u>S/R</u>	<u>SUP. COMPROM. (ha)</u>	<u>SUP. CUMPLE (ha)</u>
2400498	14-047-001-00072-002	101000 OLIVAR-SIN VARIEDAD	S	1,38	0,00

**Porcentaje de superficie determinada en zonas vulnerables a la contaminación por nitratos PUNTOS: 0,00 0.0%**

<u>REF.</u>	<u>REFERENCIA SIGPAC</u>	<u>CULTIVO DESCRIPCIÓN CULTIVO</u>	<u>S/R</u>	<u>SUP. COMPROM. (ha)</u>	<u>SUP. CUMPLE (ha)</u>
2400498	14-047-001-00072-002	101000 OLIVAR-SIN VARIEDAD	S	1,38	0,00

**Mayor pendiente media PUNTOS: 3,00 29.55%**

<u>REF.</u>	<u>REFERENCIA SIGPAC</u>	<u>CULTIVO DESCRIPCIÓN CULTIVO</u>	<u>S/R</u>	<u>PENDIENTE MEDIA (%)</u>	<u>SUP. COMPROM. (ha)</u>
2400498	14-047-001-00072-002	101000 OLIVAR-SIN VARIEDAD	S	29,55	1,38

**Porcentaje de superficie determinada en Red Natura 2000 PUNTOS: 0,00 0.0%**

<u>REF.</u>	<u>REFERENCIA SIGPAC</u>	<u>CULTIVO DESCRIPCIÓN CULTIVO</u>	<u>S/R</u>	<u>SUP. COMPROM. (ha)</u>	<u>SUP. CUMPLE (ha)</u>
2400498	14-047-001-00072-002	101000 OLIVAR-SIN VARIEDAD	S	1,38	0,00



<u>APELLIDOS Y NOMBRE / RAZÓN SOCIAL</u>	<u>NIF</u>	<u>EXPEDIENTE</u>	<u>SUP. COMPROMETIDA</u>		
			<u>(ha)</u>		
CALERO CASTRO PEDRO	80142399A	3041140	6.23		
<b>RESOLUCIÓN</b>					
<b>ADMITIDO</b>					

**IMPORTE POR ANUALIDAD**

	<u>2015</u>	<u>2016</u>	<u>2017</u>	<u>2018</u>	<u>2019</u>
IMPORTE MÁXIMO SUBVENCIONABLE	711,09 €	711,09 €	711,09 €	711,09 €	711,09 €
IMPORTE MEDIO DE TRANSFERENCIA (€/ha)	114,14 €	114,14 €	114,14 €	114,14 €	114,14 €

**RECINTOS COMPROMETIDOS**

<u>REF.</u>	<u>REFERENCIA SIGPAC</u>	<u>CULTIVO</u>	<u>DESCRIPCIÓN CULTIVO</u>	<u>S/R</u>	<u>PEND. MEDIA (%)</u>	<u>SUP. DEC. ADMIN. (ha)</u>	<u>SUP. CERT. (ha)</u>	<u>SUP. CAMPO (ha)</u>	<u>SUP. COMPROM. (ha)</u>
2356908	14-047-006-00083-002	101000	OLIVAR-SIN VARIEDAD	S	24,58	0,91	2,10		0,91
2356910	14-047-006-00089-005	101000	OLIVAR-SIN VARIEDAD	S	25,85	1,36	1,58		1,36
2356911	14-047-006-00089-009	101000	OLIVAR-SIN VARIEDAD	S	32,63	0,36	0,37		0,36
2356912	14-047-006-00089-006	101000	OLIVAR-SIN VARIEDAD	S	50,44	2,11	2,11		2,11
2356913	14-047-006-00089-007	101000	OLIVAR-SIN VARIEDAD	S	41,58	1,49	1,74		1,49

**INCIDENCIAS****INCIDENCIA DESCRIPCIÓN**

80403 Explotación no inscrita en SIPEA (anexo I, Orden 26 mayo 2015)  
Ref:2356909 Recinto:14-047-006-00084-001 Cultivo:101000 OLIVAR-SIN VARIEDAD Secano

**RESUMEN CRITERIOS DE SELECCIÓN****10.1.12 Agricultura de montaña con orientación ecológica en olivar PUNTOS: 10,00**

	<u>PUNTOS</u>	
Solicitantes de la medida 11, específica para la conversión o mantenimiento en agricultura ecológica	3,00	S
Porcentaje de superficie determinada en zonas con limitaciones naturales u otras limitaciones específicas ubicadas en las zonas de montaña	4,00	100.0%
Porcentaje de superficie determinada situada en zonas RAMSAR	0,00	0.0%
Porcentaje de superficie determinada en zonas vulnerables a la contaminación por nitratos	0,00	0.0%
Mayor pendiente media	3,00	38.15%
Porcentaje de superficie determinada en Red Natura 2000	0,00	0.0%



**DETALLE CRITERIOS DE SELECCIÓN****10.1.12 Agricultura de montaña con orientación ecológica en olivar****PUNTOS:** 10,00**Solicitantes de la medida 11, específica para la conversión o mantenimiento en agricultura ecológica****PUNTOS:** 3,00 S**Porcentaje de superficie determinada en zonas con limitaciones naturales u otras limitaciones específicas ubicadas en las zonas de montaña****PUNTOS:** 4,00 100.0%

<u>REF.</u>	<u>REFERENCIA SIGPAC</u>	<u>CULTIVO DESCRIPCIÓN CULTIVO</u>	<u>S/R</u>	<u>SUP. COMPROM.</u> <u>(ha)</u>	<u>SUP. CUMPLE</u> <u>(ha)</u>
2356908	14-047-006-00083-002	101000 OLIVAR-SIN VARIEDAD	S	0,91	0,91
2356910	14-047-006-00089-005	101000 OLIVAR-SIN VARIEDAD	S	1,36	1,36
2356912	14-047-006-00089-006	101000 OLIVAR-SIN VARIEDAD	S	2,11	2,11
2356913	14-047-006-00089-007	101000 OLIVAR-SIN VARIEDAD	S	1,49	1,49
2356911	14-047-006-00089-009	101000 OLIVAR-SIN VARIEDAD	S	0,36	0,36

**Porcentaje de superficie determinada situada en zonas RAMSAR****PUNTOS:** 0,00 0.0%

<u>REF.</u>	<u>REFERENCIA SIGPAC</u>	<u>CULTIVO DESCRIPCIÓN CULTIVO</u>	<u>S/R</u>	<u>SUP. COMPROM.</u> <u>(ha)</u>	<u>SUP. CUMPLE</u> <u>(ha)</u>
2356908	14-047-006-00083-002	101000 OLIVAR-SIN VARIEDAD	S	0,91	0,00
2356910	14-047-006-00089-005	101000 OLIVAR-SIN VARIEDAD	S	1,36	0,00
2356912	14-047-006-00089-006	101000 OLIVAR-SIN VARIEDAD	S	2,11	0,00
2356913	14-047-006-00089-007	101000 OLIVAR-SIN VARIEDAD	S	1,49	0,00
2356911	14-047-006-00089-009	101000 OLIVAR-SIN VARIEDAD	S	0,36	0,00

**Porcentaje de superficie determinada en zonas vulnerables a la contaminación por nitratos****PUNTOS:** 0,00 0.0%

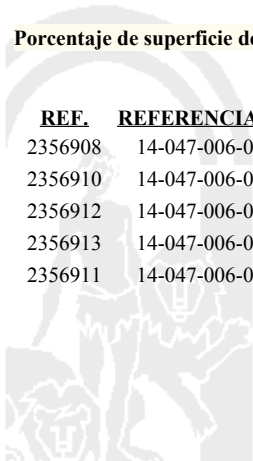
<u>REF.</u>	<u>REFERENCIA SIGPAC</u>	<u>CULTIVO DESCRIPCIÓN CULTIVO</u>	<u>S/R</u>	<u>SUP. COMPROM.</u> <u>(ha)</u>	<u>SUP. CUMPLE</u> <u>(ha)</u>
2356908	14-047-006-00083-002	101000 OLIVAR-SIN VARIEDAD	S	0,91	0,00
2356910	14-047-006-00089-005	101000 OLIVAR-SIN VARIEDAD	S	1,36	0,00
2356912	14-047-006-00089-006	101000 OLIVAR-SIN VARIEDAD	S	2,11	0,00
2356913	14-047-006-00089-007	101000 OLIVAR-SIN VARIEDAD	S	1,49	0,00
2356911	14-047-006-00089-009	101000 OLIVAR-SIN VARIEDAD	S	0,36	0,00

**Mayor pendiente media****PUNTOS:** 3,00 38.15%

<u>REF.</u>	<u>REFERENCIA SIGPAC</u>	<u>CULTIVO DESCRIPCIÓN CULTIVO</u>	<u>S/R</u>	<u>PENDIENTE MEDIA (%)</u>	<u>SUP. COMPROM.</u> <u>(ha)</u>
2356908	14-047-006-00083-002	101000 OLIVAR-SIN VARIEDAD	S	24,58	0,91
2356910	14-047-006-00089-005	101000 OLIVAR-SIN VARIEDAD	S	25,85	1,36
2356912	14-047-006-00089-006	101000 OLIVAR-SIN VARIEDAD	S	50,44	2,11
2356913	14-047-006-00089-007	101000 OLIVAR-SIN VARIEDAD	S	41,58	1,49
2356911	14-047-006-00089-009	101000 OLIVAR-SIN VARIEDAD	S	32,63	0,36

**Porcentaje de superficie determinada en Red Natura 2000****PUNTOS:** 0,00 0.0%

<u>REF.</u>	<u>REFERENCIA SIGPAC</u>	<u>CULTIVO DESCRIPCIÓN CULTIVO</u>	<u>S/R</u>	<u>SUP. COMPROM.</u> <u>(ha)</u>	<u>SUP. CUMPLE</u> <u>(ha)</u>
2356908	14-047-006-00083-002	101000 OLIVAR-SIN VARIEDAD	S	0,91	0,00
2356910	14-047-006-00089-005	101000 OLIVAR-SIN VARIEDAD	S	1,36	0,00
2356912	14-047-006-00089-006	101000 OLIVAR-SIN VARIEDAD	S	2,11	0,00
2356913	14-047-006-00089-007	101000 OLIVAR-SIN VARIEDAD	S	1,49	0,00
2356911	14-047-006-00089-009	101000 OLIVAR-SIN VARIEDAD	S	0,36	0,00



<u>APELLIDOS Y NOMBRE / RAZÓN SOCIAL</u>		<u>NIF</u>	<u>EXPEDIENTE</u>	<u>SUP. COMPROMETIDA</u>				
				<u>(ha)</u>				
CALERO MUÑOZ FRANCISCO DANIEL PABLO CR		75682566P	3041998	3.88				
<b>RESOLUCIÓN</b>								
<b>ADMITIDO</b>								
<b>IMPORTE POR ANUALIDAD</b>								
		<b>2015</b>	<b>2016</b>	<b>2017</b>	<b>2018</b>	<b>2019</b>		
<b>IMPORTE MÁXIMO SUBVENCIONABLE</b>		442,86 €	442,86 €	442,86 €	442,86 €	442,86 €		
<b>IMPORTE MEDIO DE TRANSFERENCIA (€/ha)</b>		114,14 €	114,14 €	114,14 €	114,14 €	114,14 €		
<b>RECINTOS COMPROMETIDOS</b>								
<u>REF.</u>	<u>REFERENCIA SIGPAC</u>	<u>CULTIVO</u>	<u>DESCRIPCIÓN CULTIVO</u>	<u>PEND. MEDIA</u>	<u>SUP. DEC. ADMIN.</u>	<u>SUP. CERT.</u>	<u>SUP. CAMPO</u>	<u>SUP. COMPROM.</u>
				<u>S/R</u>	<u>(%)</u>	<u>(ha)</u>	<u>(ha)</u>	<u>(ha)</u>
2315601	14-054-054-00066-002	101000	OLIVAR-SIN VARIEDAD	S	44,61	0,06	0,12	0,06
2315602	14-054-054-00063-001	101000	OLIVAR-SIN VARIEDAD	S	34,47	0,16	0,16	0,16
2315603	14-054-054-00066-002	101000	OLIVAR-SIN VARIEDAD	S	44,61	0,06	0,12	0,06
2315604	14-054-054-00065-001	101000	OLIVAR-SIN VARIEDAD	S	43,95	3,60	3,60	3,60

**RESUMEN CRITERIOS DE SELECCIÓN**

<b>10.1.12 Agricultura de montaña con orientación ecológica en olivar</b>		<b>PUNTOS: 10,00</b>	
		<b>PUNTOS</b>	
Solicitantes de la medida 11, específica para la conversión o mantenimiento en agricultura ecológica		3,00	S
Porcentaje de superficie determinada en zonas con limitaciones naturales u otras limitaciones específicas ubicadas en las zonas de montaña		4,00	100.0%
Porcentaje de superficie determinada situada en zonas RAMSAR		0,00	0.0%
Porcentaje de superficie determinada en zonas vulnerables a la contaminación por nitratos		0,00	0.0%
Mayor pendiente media		3,00	43.58%
Porcentaje de superficie determinada en Red Natura 2000		0,00	0.0%





**DETALLE CRITERIOS DE SELECCIÓN****10.1.12 Agricultura de montaña con orientación ecológica en olivar****PUNTOS:** 10,00**Solicitantes de la medida 11, específica para la conversión o mantenimiento en agricultura ecológica****PUNTOS:** 3,00 S**Porcentaje de superficie determinada en zonas con limitaciones naturales u otras limitaciones específicas ubicadas en las zonas de montaña****PUNTOS:** 4,00 100.0%

<u>REF.</u>	<u>REFERENCIA SIGPAC</u>	<u>CULTIVO</u>	<u>DESCRIPCIÓN CULTIVO</u>	<u>S/R</u>	<u>SUP. COMPROM.</u> <u>(ha)</u>	<u>SUP. CUMPLE</u> <u>(ha)</u>
2315602	14-054-054-00063-001	101000	OLIVAR-SIN VARIEDAD	S	0,16	0,16
2315604	14-054-054-00065-001	101000	OLIVAR-SIN VARIEDAD	S	3,60	3,60
2315603	14-054-054-00066-002	101000	OLIVAR-SIN VARIEDAD	S	0,06	0,06
2315601	14-054-054-00066-002	101000	OLIVAR-SIN VARIEDAD	S	0,06	0,06

**Porcentaje de superficie determinada situada en zonas RAMSAR****PUNTOS:** 0,00 0.0%

<u>REF.</u>	<u>REFERENCIA SIGPAC</u>	<u>CULTIVO</u>	<u>DESCRIPCIÓN CULTIVO</u>	<u>S/R</u>	<u>SUP. COMPROM.</u> <u>(ha)</u>	<u>SUP. CUMPLE</u> <u>(ha)</u>
2315602	14-054-054-00063-001	101000	OLIVAR-SIN VARIEDAD	S	0,16	0,00
2315604	14-054-054-00065-001	101000	OLIVAR-SIN VARIEDAD	S	3,60	0,00
2315603	14-054-054-00066-002	101000	OLIVAR-SIN VARIEDAD	S	0,06	0,00
2315601	14-054-054-00066-002	101000	OLIVAR-SIN VARIEDAD	S	0,06	0,00

**Porcentaje de superficie determinada en zonas vulnerables a la contaminación por nitratos****PUNTOS:** 0,00 0.0%

<u>REF.</u>	<u>REFERENCIA SIGPAC</u>	<u>CULTIVO</u>	<u>DESCRIPCIÓN CULTIVO</u>	<u>S/R</u>	<u>SUP. COMPROM.</u> <u>(ha)</u>	<u>SUP. CUMPLE</u> <u>(ha)</u>
2315602	14-054-054-00063-001	101000	OLIVAR-SIN VARIEDAD	S	0,16	0,00
2315604	14-054-054-00065-001	101000	OLIVAR-SIN VARIEDAD	S	3,60	0,00
2315601	14-054-054-00066-002	101000	OLIVAR-SIN VARIEDAD	S	0,06	0,00
2315603	14-054-054-00066-002	101000	OLIVAR-SIN VARIEDAD	S	0,06	0,00

**Mayor pendiente media****PUNTOS:** 3,00 43.58%

<u>REF.</u>	<u>REFERENCIA SIGPAC</u>	<u>CULTIVO</u>	<u>DESCRIPCIÓN CULTIVO</u>	<u>S/R</u>	<u>PENDIENTE MEDIA (%)</u>	<u>SUP. COMPROM.</u> <u>(ha)</u>
2315602	14-054-054-00063-001	101000	OLIVAR-SIN VARIEDAD	S	34,47	0,16
2315604	14-054-054-00065-001	101000	OLIVAR-SIN VARIEDAD	S	43,95	3,60
2315601	14-054-054-00066-002	101000	OLIVAR-SIN VARIEDAD	S	44,61	0,06
2315603	14-054-054-00066-002	101000	OLIVAR-SIN VARIEDAD	S	44,61	0,06

**Porcentaje de superficie determinada en Red Natura 2000****PUNTOS:** 0,00 0.0%

<u>REF.</u>	<u>REFERENCIA SIGPAC</u>	<u>CULTIVO</u>	<u>DESCRIPCIÓN CULTIVO</u>	<u>S/R</u>	<u>SUP. COMPROM.</u> <u>(ha)</u>	<u>SUP. CUMPLE</u> <u>(ha)</u>
2315602	14-054-054-00063-001	101000	OLIVAR-SIN VARIEDAD	S	0,16	0,00
2315604	14-054-054-00065-001	101000	OLIVAR-SIN VARIEDAD	S	3,60	0,00
2315603	14-054-054-00066-002	101000	OLIVAR-SIN VARIEDAD	S	0,06	0,00
2315601	14-054-054-00066-002	101000	OLIVAR-SIN VARIEDAD	S	0,06	0,00



<u>APELLIDOS Y NOMBRE / RAZÓN SOCIAL</u>		<u>NIF</u>	<u>EXPEDIENTE</u>	<u>SUP. COMPROMETIDA</u>				
				<u>(ha)</u>				
CALERO MUÑOZ ISIDORA		30114273M	3038701	35.29				
<b>RESOLUCIÓN</b>								
<b>ADMITIDO</b>								
<b>IMPORTE POR ANUALIDAD</b>								
		<b>2015</b>	<b>2016</b>	<b>2017</b>	<b>2018</b>	<b>2019</b>		
<b>IMPORTE MÁXIMO SUBVENCIONABLE</b>		4.028,00 €	4.028,00 €	4.028,00 €	4.028,00 €	4.028,00 €		
<b>IMPORTE MEDIO DE TRANSFERENCIA (€/ha)</b>		114,14 €	114,14 €	114,14 €	114,14 €	114,14 €		
<b>RECINTOS COMPROMETIDOS</b>								
<u>REF.</u>	<u>REFERENCIA SIGPAC</u>	<u>CULTIVO</u>	<u>DESCRIPCIÓN CULTIVO</u>	<u>PEND. MEDIA</u>	<u>SUP. DEC. ADMIN.</u>	<u>SUP. CERT.</u>	<u>SUP. CAMPO</u>	<u>SUP. COMPROM.</u>
				<u>S/R</u>	<u>(%)</u>	<u>(ha)</u>	<u>(ha)</u>	<u>(ha)</u>
2291369	14-054-054-00066-002	101000	OLIVAR-SIN VARIEDAD	S	44,61	6,68	6,81	6,68
2291370	14-054-054-00060-001	101000	OLIVAR-SIN VARIEDAD	S	42,03	4,33	4,33	4,33
2291371	14-054-054-00057-002	101000	OLIVAR-SIN VARIEDAD	S	37,93	6,64	6,64	6,64
2291372	14-054-054-00061-001	101000	OLIVAR-SIN VARIEDAD	S	41,79	0,21	0,21	0,21
2291373	14-054-054-00055-001	101000	OLIVAR-SIN VARIEDAD	S	32,94	1,67	1,67	1,67
2291374	14-054-054-00048-001	101000	OLIVAR-SIN VARIEDAD	S	39,07	4,11	4,11	4,11
2291375	14-054-050-00063-014	101000	OLIVAR-SIN VARIEDAD	S	22,44	3,60	3,60	3,60
2291376	14-054-054-00047-002	101000	OLIVAR-SIN VARIEDAD	S	32,28	0,23	0,23	0,23
2291378	14-054-050-00063-002	101000	OLIVAR-SIN VARIEDAD	S	25,72	5,39	5,39	5,39
2291380	14-054-050-00059-001	101000	OLIVAR-SIN VARIEDAD	S	23,76	0,20	0,20	0,20
2291381	14-054-054-00069-001	101000	OLIVAR-SIN VARIEDAD	S	54,98	1,09	1,09	1,09
2291382	14-054-058-00040-001	101000	OLIVAR-SIN VARIEDAD	S	46,89	1,14	1,14	1,14

**RESUMEN CRITERIOS DE SELECCIÓN****10.1.12 Agricultura de montaña con orientación ecológica en olivar****PUNTOS:** 10,00

	<u>PUNTOS</u>	
<b>Solicitantes de la medida 11, específica para la conversión o mantenimiento en agricultura ecológica</b>	3,00	S
<b>Porcentaje de superficie determinada en zonas con limitaciones naturales u otras limitaciones específicas ubicadas en las zonas de montaña</b>	4,00	100.0%
<b>Porcentaje de superficie determinada situada en zonas RAMSAR</b>	0,00	0.0%
<b>Porcentaje de superficie determinada en zonas vulnerables a la contaminación por nitratos</b>	0,00	0.0%
<b>Mayor pendiente media</b>	3,00	36.87%
<b>Porcentaje de superficie determinada en Red Natura 2000</b>	0,00	0.0%



**DETALLE CRITERIOS DE SELECCIÓN****10.1.12 Agricultura de montaña con orientación ecológica en olivar****PUNTOS:** 10,00**Solicitantes de la medida 11, específica para la conversión o mantenimiento en agricultura ecológica****PUNTOS:** 3,00 S**Porcentaje de superficie determinada en zonas con limitaciones naturales u otras limitaciones específicas ubicadas en las zonas de montaña****PUNTOS:** 4,00 100.0%

<u>REF.</u>	<u>REFERENCIA SIGPAC</u>	<u>CULTIVO</u>	<u>DESCRIPCIÓN CULTIVO</u>	<u>S/R</u>	<u>SUP. COMPROM.</u> <u>(ha)</u>	<u>SUP. CUMPLE</u> <u>(ha)</u>
2291380	14-054-050-00059-001	101000	OLIVAR-SIN VARIEDAD	S	0,20	0,20
2291378	14-054-050-00063-002	101000	OLIVAR-SIN VARIEDAD	S	5,39	5,39
2291375	14-054-050-00063-014	101000	OLIVAR-SIN VARIEDAD	S	3,60	3,60
2291376	14-054-054-00047-002	101000	OLIVAR-SIN VARIEDAD	S	0,23	0,23
2291374	14-054-054-00048-001	101000	OLIVAR-SIN VARIEDAD	S	4,11	4,11
2291373	14-054-054-00055-001	101000	OLIVAR-SIN VARIEDAD	S	1,67	1,67
2291371	14-054-054-00057-002	101000	OLIVAR-SIN VARIEDAD	S	6,64	6,64
2291370	14-054-054-00060-001	101000	OLIVAR-SIN VARIEDAD	S	4,33	4,33
2291372	14-054-054-00061-001	101000	OLIVAR-SIN VARIEDAD	S	0,21	0,21
2291369	14-054-054-00066-002	101000	OLIVAR-SIN VARIEDAD	S	6,68	6,68
2291381	14-054-054-00069-001	101000	OLIVAR-SIN VARIEDAD	S	1,09	1,09
2291382	14-054-058-00040-001	101000	OLIVAR-SIN VARIEDAD	S	1,14	1,14

**Porcentaje de superficie determinada situada en zonas RAMSAR****PUNTOS:** 0,00 0.0%

<u>REF.</u>	<u>REFERENCIA SIGPAC</u>	<u>CULTIVO</u>	<u>DESCRIPCIÓN CULTIVO</u>	<u>S/R</u>	<u>SUP. COMPROM.</u> <u>(ha)</u>	<u>SUP. CUMPLE</u> <u>(ha)</u>
2291380	14-054-050-00059-001	101000	OLIVAR-SIN VARIEDAD	S	0,20	0,00
2291378	14-054-050-00063-002	101000	OLIVAR-SIN VARIEDAD	S	5,39	0,00
2291375	14-054-050-00063-014	101000	OLIVAR-SIN VARIEDAD	S	3,60	0,00
2291376	14-054-054-00047-002	101000	OLIVAR-SIN VARIEDAD	S	0,23	0,00
2291374	14-054-054-00048-001	101000	OLIVAR-SIN VARIEDAD	S	4,11	0,00
2291373	14-054-054-00055-001	101000	OLIVAR-SIN VARIEDAD	S	1,67	0,00
2291371	14-054-054-00057-002	101000	OLIVAR-SIN VARIEDAD	S	6,64	0,00
2291370	14-054-054-00060-001	101000	OLIVAR-SIN VARIEDAD	S	4,33	0,00
2291372	14-054-054-00061-001	101000	OLIVAR-SIN VARIEDAD	S	0,21	0,00
2291369	14-054-054-00066-002	101000	OLIVAR-SIN VARIEDAD	S	6,68	0,00
2291381	14-054-054-00069-001	101000	OLIVAR-SIN VARIEDAD	S	1,09	0,00
2291382	14-054-058-00040-001	101000	OLIVAR-SIN VARIEDAD	S	1,14	0,00

**Porcentaje de superficie determinada en zonas vulnerables a la contaminación por nitratos****PUNTOS:** 0,00 0.0%

<u>REF.</u>	<u>REFERENCIA SIGPAC</u>	<u>CULTIVO</u>	<u>DESCRIPCIÓN CULTIVO</u>	<u>S/R</u>	<u>SUP. COMPROM.</u> <u>(ha)</u>	<u>SUP. CUMPLE</u> <u>(ha)</u>
2291380	14-054-050-00059-001	101000	OLIVAR-SIN VARIEDAD	S	0,20	0,00
2291378	14-054-050-00063-002	101000	OLIVAR-SIN VARIEDAD	S	5,39	0,00
2291375	14-054-050-00063-014	101000	OLIVAR-SIN VARIEDAD	S	3,60	0,00
2291376	14-054-054-00047-002	101000	OLIVAR-SIN VARIEDAD	S	0,23	0,00
2291374	14-054-054-00048-001	101000	OLIVAR-SIN VARIEDAD	S	4,11	0,00
2291373	14-054-054-00055-001	101000	OLIVAR-SIN VARIEDAD	S	1,67	0,00
2291371	14-054-054-00057-002	101000	OLIVAR-SIN VARIEDAD	S	6,64	0,00
2291370	14-054-054-00060-001	101000	OLIVAR-SIN VARIEDAD	S	4,33	0,00
2291372	14-054-054-00061-001	101000	OLIVAR-SIN VARIEDAD	S	0,21	0,00
2291369	14-054-054-00066-002	101000	OLIVAR-SIN VARIEDAD	S	6,68	0,00
2291381	14-054-054-00069-001	101000	OLIVAR-SIN VARIEDAD	S	1,09	0,00
2291382	14-054-058-00040-001	101000	OLIVAR-SIN VARIEDAD	S	1,14	0,00

**Mayor pendiente media****PUNTOS:** 3,00 36.87%

REF.	REFERENCIA SIGPAC	CULTIVO	DESCRIPCIÓN CULTIVO	S/R	PENDIENTE	SUP.
					MEDIA (%)	COMPROM. (ha)
2291380	14-054-050-00059-001	101000	OLIVAR-SIN VARIEDAD	S	23,76	0,20
2291378	14-054-050-00063-002	101000	OLIVAR-SIN VARIEDAD	S	25,72	5,39
2291375	14-054-050-00063-014	101000	OLIVAR-SIN VARIEDAD	S	22,44	3,60
2291376	14-054-054-00047-002	101000	OLIVAR-SIN VARIEDAD	S	32,28	0,23
2291374	14-054-054-00048-001	101000	OLIVAR-SIN VARIEDAD	S	39,07	4,11
2291373	14-054-054-00055-001	101000	OLIVAR-SIN VARIEDAD	S	32,94	1,67
2291371	14-054-054-00057-002	101000	OLIVAR-SIN VARIEDAD	S	37,93	6,64
2291370	14-054-054-00060-001	101000	OLIVAR-SIN VARIEDAD	S	42,03	4,33
2291372	14-054-054-00061-001	101000	OLIVAR-SIN VARIEDAD	S	41,79	0,21
2291369	14-054-054-00066-002	101000	OLIVAR-SIN VARIEDAD	S	44,61	6,68
2291381	14-054-054-00069-001	101000	OLIVAR-SIN VARIEDAD	S	54,98	1,09
2291382	14-054-058-00040-001	101000	OLIVAR-SIN VARIEDAD	S	46,89	1,14

## Porcentaje de superficie determinada en Red Natura 2000

PUNTOS: 0,00 0.0%

REF.	REFERENCIA SIGPAC	CULTIVO	DESCRIPCIÓN CULTIVO	S/R	SUP.	SUP.
					COMPROM. (ha)	CUMPLE (ha)
2291380	14-054-050-00059-001	101000	OLIVAR-SIN VARIEDAD	S	0,20	0,00
2291378	14-054-050-00063-002	101000	OLIVAR-SIN VARIEDAD	S	5,39	0,00
2291375	14-054-050-00063-014	101000	OLIVAR-SIN VARIEDAD	S	3,60	0,00
2291376	14-054-054-00047-002	101000	OLIVAR-SIN VARIEDAD	S	0,23	0,00
2291374	14-054-054-00048-001	101000	OLIVAR-SIN VARIEDAD	S	4,11	0,00
2291373	14-054-054-00055-001	101000	OLIVAR-SIN VARIEDAD	S	1,67	0,00
2291371	14-054-054-00057-002	101000	OLIVAR-SIN VARIEDAD	S	6,64	0,00
2291370	14-054-054-00060-001	101000	OLIVAR-SIN VARIEDAD	S	4,33	0,00
2291372	14-054-054-00061-001	101000	OLIVAR-SIN VARIEDAD	S	0,21	0,00
2291369	14-054-054-00066-002	101000	OLIVAR-SIN VARIEDAD	S	6,68	0,00
2291381	14-054-054-00069-001	101000	OLIVAR-SIN VARIEDAD	S	1,09	0,00
2291382	14-054-058-00040-001	101000	OLIVAR-SIN VARIEDAD	S	1,14	0,00



<u>APELLIDOS Y NOMBRE / RAZÓN SOCIAL</u>		<u>NIF</u>	<u>EXPEDIENTE</u>	<u>SUP. COMPROMETIDA</u>				
				<u>(ha)</u>				
CALERO MUÑOZ JOSE		75698110G	3038702	5				
<b>RESOLUCIÓN</b>								
<b>ADMITIDO</b>								
<b>IMPORTE POR ANUALIDAD</b>								
		<b>2015</b>	<b>2016</b>	<b>2017</b>	<b>2018</b>	<b>2019</b>		
<b>IMPORTE MÁXIMO SUBVENCIONABLE</b>		570,70 €	570,70 €	570,70 €	570,70 €	570,70 €		
<b>IMPORTE MEDIO DE TRANSFERENCIA (€/ha)</b>		114,14 €	114,14 €	114,14 €	114,14 €	114,14 €		
<b>RECINTOS COMPROMETIDOS</b>								
<u>REF.</u>	<u>REFERENCIA SIGPAC</u>	<u>CULTIVO</u>	<u>DESCRIPCIÓN CULTIVO</u>	<u>PEND. MEDIA</u>	<u>SUP. DEC. ADMIN.</u>	<u>SUP. CERT.</u>	<u>SUP. CAMPO</u>	<u>SUP. COMPROM.</u>
				<u>S/R</u>	<u>(%)</u>	<u>(ha)</u>	<u>(ha)</u>	<u>(ha)</u>
2291391	14-006-012-00030-004	101000	OLIVAR-SIN VARIEDAD	S	31,99	5,00	5,00	5,00

### RESUMEN CRITERIOS DE SELECCIÓN

<b>10.1.12 Agricultura de montaña con orientación ecológica en olivar</b>		<b>PUNTOS: 10,00</b>	
		<b>PUNTOS</b>	
Solicitantes de la medida 11, específica para la conversión o mantenimiento en agricultura ecológica		3,00	S
Porcentaje de superficie determinada en zonas con limitaciones naturales u otras limitaciones específicas ubicadas en las zonas de montaña		4,00	100.0%
Porcentaje de superficie determinada situada en zonas RAMSAR		0,00	0.0%
Porcentaje de superficie determinada en zonas vulnerables a la contaminación por nitratos		0,00	0.0%
Mayor pendiente media		3,00	31.99%
Porcentaje de superficie determinada en Red Natura 2000		0,00	0.0%



**DETALLE CRITERIOS DE SELECCIÓN****10.1.12 Agricultura de montaña con orientación ecológica en olivar****PUNTOS: 10,00****Solicitantes de la medida 11, específica para la conversión o mantenimiento en agricultura ecológica****PUNTOS: 3,00 S****Porcentaje de superficie determinada en zonas con limitaciones naturales u otras limitaciones específicas ubicadas en las zonas de montaña****PUNTOS: 4,00 100.0%**

<u>REF.</u>	<u>REFERENCIA SIGPAC</u>	<u>CULTIVO</u>	<u>DESCRIPCIÓN CULTIVO</u>	<u>S/R</u>	<u>SUP. COMPROM. (ha)</u>	<u>SUP. CUMPLE (ha)</u>
2291391	14-006-012-00030-004	101000	OLIVAR-SIN VARIEDAD	S	5,00	5,00

**Porcentaje de superficie determinada situada en zonas RAMSAR****PUNTOS: 0,00 0.0%**

<u>REF.</u>	<u>REFERENCIA SIGPAC</u>	<u>CULTIVO</u>	<u>DESCRIPCIÓN CULTIVO</u>	<u>S/R</u>	<u>SUP. COMPROM. (ha)</u>	<u>SUP. CUMPLE (ha)</u>
2291391	14-006-012-00030-004	101000	OLIVAR-SIN VARIEDAD	S	5,00	0,00

**Porcentaje de superficie determinada en zonas vulnerables a la contaminación por nitratos****PUNTOS: 0,00 0.0%**

<u>REF.</u>	<u>REFERENCIA SIGPAC</u>	<u>CULTIVO</u>	<u>DESCRIPCIÓN CULTIVO</u>	<u>S/R</u>	<u>SUP. COMPROM. (ha)</u>	<u>SUP. CUMPLE (ha)</u>
2291391	14-006-012-00030-004	101000	OLIVAR-SIN VARIEDAD	S	5,00	0,00

**Mayor pendiente media****PUNTOS: 3,00 31.99%**

<u>REF.</u>	<u>REFERENCIA SIGPAC</u>	<u>CULTIVO</u>	<u>DESCRIPCIÓN CULTIVO</u>	<u>S/R</u>	<u>PENDIENTE MEDIA (%)</u>	<u>SUP. COMPROM. (ha)</u>
2291391	14-006-012-00030-004	101000	OLIVAR-SIN VARIEDAD	S	31,99	5,00

**Porcentaje de superficie determinada en Red Natura 2000****PUNTOS: 0,00 0.0%**

<u>REF.</u>	<u>REFERENCIA SIGPAC</u>	<u>CULTIVO</u>	<u>DESCRIPCIÓN CULTIVO</u>	<u>S/R</u>	<u>SUP. COMPROM. (ha)</u>	<u>SUP. CUMPLE (ha)</u>
2291391	14-006-012-00030-004	101000	OLIVAR-SIN VARIEDAD	S	5,00	0,00



<u>APELLIDOS Y NOMBRE / RAZÓN SOCIAL</u>		<u>NIF</u>	<u>EXPEDIENTE</u>	<u>SUP. COMPROMETIDA</u>				
				<u>(ha)</u>				
CALERO RUBIO ANTONIO		75705364J	3043554	20.37				
<b>RESOLUCIÓN</b>								
<b>ADMITIDO</b>								
<b>IMPORTE POR ANUALIDAD</b>								
		<u>2015</u>	<u>2016</u>	<u>2017</u>	<u>2018</u>	<u>2019</u>		
<b>IMPORTE MÁXIMO SUBVENCIONABLE</b>		2.325,03 €	2.325,03 €	2.325,03 €	2.325,03 €	2.325,03 €		
<b>IMPORTE MEDIO DE TRANSFERENCIA (€/ha)</b>		114,14 €	114,14 €	114,14 €	114,14 €	114,14 €		
<b>RECINTOS COMPROMETIDOS</b>								
<u>REF.</u>	<u>REFERENCIA SIGPAC</u>	<u>CULTIVO</u>	<u>DESCRIPCIÓN CULTIVO</u>	<u>PEND. MEDIA</u>	<u>SUP. DEC. ADMIN.</u>	<u>SUP. CERT.</u>	<u>SUP. CAMPO</u>	<u>SUP. COMPROM.</u>
				<u>S/R</u>	<u>(%)</u>	<u>(ha)</u>	<u>(ha)</u>	<u>(ha)</u>
2667454	14-054-049-00057-005	101000	OLIVAR-SIN VARIEDAD	S	28,53	0,01	0,01	0,01
2667458	14-054-059-00043-001	101000	OLIVAR-SIN VARIEDAD	S	36,20	0,30	0,30	0,30
2667459	14-054-059-00042-001	101000	OLIVAR-SIN VARIEDAD	S	25,09	8,04	8,11	8,04
2667460	14-054-049-00057-001	101000	OLIVAR-SIN VARIEDAD	S	28,49	1,26	1,26	1,26
2667461	14-054-049-00056-001	101000	OLIVAR-SIN VARIEDAD	S	28,00	2,09	2,09	2,09
2667462	14-054-049-00051-014	101000	OLIVAR-SIN VARIEDAD	S	23,31	0,02	0,02	0,02
2667463	14-054-049-00051-001	101000	OLIVAR-SIN VARIEDAD	S	31,60	6,97	6,97	6,97
2667464	14-054-049-00052-001	101000	OLIVAR-SIN VARIEDAD	S	24,06	1,39	1,39	1,39
2667465	14-054-049-00054-001	101000	OLIVAR-SIN VARIEDAD	S	29,04	0,04	0,04	0,04
2667466	14-054-049-00055-002	101000	OLIVAR-SIN VARIEDAD	S	23,82	0,25	0,25	0,25

**RESUMEN CRITERIOS DE SELECCIÓN****10.1.12 Agricultura de montaña con orientación ecológica en olivar****PUNTOS: 10,00**

	<u>PUNTOS</u>	
<b>Solicitantes de la medida 11, específica para la conversión o mantenimiento en agricultura ecológica</b>	3,00	S
<b>Porcentaje de superficie determinada en zonas con limitaciones naturales u otras limitaciones específicas ubicadas en las zonas de montaña</b>	4,00	100.0%
<b>Porcentaje de superficie determinada situada en zonas RAMSAR</b>	0,00	0.0%
<b>Porcentaje de superficie determinada en zonas vulnerables a la contaminación por nitratos</b>	0,00	0.0%
<b>Mayor pendiente media</b>	3,00	27.91%
<b>Porcentaje de superficie determinada en Red Natura 2000</b>	0,00	0.0%



**DETALLE CRITERIOS DE SELECCIÓN****10.1.12 Agricultura de montaña con orientación ecológica en olivar****PUNTOS:** 10,00**Solicitantes de la medida 11, específica para la conversión o mantenimiento en agricultura ecológica****PUNTOS:** 3,00 S**Porcentaje de superficie determinada en zonas con limitaciones naturales u otras limitaciones específicas ubicadas en las zonas de montaña****PUNTOS:** 4,00 100.0%

<u>REF.</u>	<u>REFERENCIA SIGPAC</u>	<u>CULTIVO DESCRIPCIÓN CULTIVO</u>	<u>S/R</u>	<u>SUP. COMPROM.</u> <u>(ha)</u>	<u>SUP. CUMPLE</u> <u>(ha)</u>
2667463	14-054-049-00051-001	101000 OLIVAR-SIN VARIEDAD	S	6,97	6,97
2667462	14-054-049-00051-014	101000 OLIVAR-SIN VARIEDAD	S	0,02	0,02
2667464	14-054-049-00052-001	101000 OLIVAR-SIN VARIEDAD	S	1,39	1,39
2667465	14-054-049-00054-001	101000 OLIVAR-SIN VARIEDAD	S	0,04	0,04
2667466	14-054-049-00055-002	101000 OLIVAR-SIN VARIEDAD	S	0,25	0,25
2667461	14-054-049-00056-001	101000 OLIVAR-SIN VARIEDAD	S	2,09	2,09
2667460	14-054-049-00057-001	101000 OLIVAR-SIN VARIEDAD	S	1,26	1,26
2667454	14-054-049-00057-005	101000 OLIVAR-SIN VARIEDAD	S	0,01	0,01
2667459	14-054-059-00042-001	101000 OLIVAR-SIN VARIEDAD	S	8,04	8,04
2667458	14-054-059-00043-001	101000 OLIVAR-SIN VARIEDAD	S	0,30	0,30

**Porcentaje de superficie determinada situada en zonas RAMSAR****PUNTOS:** 0,00 0.0%

<u>REF.</u>	<u>REFERENCIA SIGPAC</u>	<u>CULTIVO DESCRIPCIÓN CULTIVO</u>	<u>S/R</u>	<u>SUP. COMPROM.</u> <u>(ha)</u>	<u>SUP. CUMPLE</u> <u>(ha)</u>
2667463	14-054-049-00051-001	101000 OLIVAR-SIN VARIEDAD	S	6,97	0,00
2667462	14-054-049-00051-014	101000 OLIVAR-SIN VARIEDAD	S	0,02	0,00
2667464	14-054-049-00052-001	101000 OLIVAR-SIN VARIEDAD	S	1,39	0,00
2667465	14-054-049-00054-001	101000 OLIVAR-SIN VARIEDAD	S	0,04	0,00
2667466	14-054-049-00055-002	101000 OLIVAR-SIN VARIEDAD	S	0,25	0,00
2667461	14-054-049-00056-001	101000 OLIVAR-SIN VARIEDAD	S	2,09	0,00
2667460	14-054-049-00057-001	101000 OLIVAR-SIN VARIEDAD	S	1,26	0,00
2667454	14-054-049-00057-005	101000 OLIVAR-SIN VARIEDAD	S	0,01	0,00
2667459	14-054-059-00042-001	101000 OLIVAR-SIN VARIEDAD	S	8,04	0,00
2667458	14-054-059-00043-001	101000 OLIVAR-SIN VARIEDAD	S	0,30	0,00

**Porcentaje de superficie determinada en zonas vulnerables a la contaminación por nitratos****PUNTOS:** 0,00 0.0%

<u>REF.</u>	<u>REFERENCIA SIGPAC</u>	<u>CULTIVO DESCRIPCIÓN CULTIVO</u>	<u>S/R</u>	<u>SUP. COMPROM.</u> <u>(ha)</u>	<u>SUP. CUMPLE</u> <u>(ha)</u>
2667463	14-054-049-00051-001	101000 OLIVAR-SIN VARIEDAD	S	6,97	0,00
2667462	14-054-049-00051-014	101000 OLIVAR-SIN VARIEDAD	S	0,02	0,00
2667464	14-054-049-00052-001	101000 OLIVAR-SIN VARIEDAD	S	1,39	0,00
2667465	14-054-049-00054-001	101000 OLIVAR-SIN VARIEDAD	S	0,04	0,00
2667466	14-054-049-00055-002	101000 OLIVAR-SIN VARIEDAD	S	0,25	0,00
2667461	14-054-049-00056-001	101000 OLIVAR-SIN VARIEDAD	S	2,09	0,00
2667460	14-054-049-00057-001	101000 OLIVAR-SIN VARIEDAD	S	1,26	0,00
2667454	14-054-049-00057-005	101000 OLIVAR-SIN VARIEDAD	S	0,01	0,00
2667459	14-054-059-00042-001	101000 OLIVAR-SIN VARIEDAD	S	8,04	0,00
2667458	14-054-059-00043-001	101000 OLIVAR-SIN VARIEDAD	S	0,30	0,00

**Mayor pendiente media****PUNTOS:** 3,00 27.91%

<u>REF.</u>	<u>REFERENCIA SIGPAC</u>	<u>CULTIVO DESCRIPCIÓN CULTIVO</u>	<u>S/R</u>	<u>PENDIENTE MEDIA (%)</u>	<u>SUP. COMPROM.</u> <u>(ha)</u>
2667463	14-054-049-00051-001	101000 OLIVAR-SIN VARIEDAD	S	31,60	6,97
2667462	14-054-049-00051-014	101000 OLIVAR-SIN VARIEDAD	S	23,31	0,02
2667464	14-054-049-00052-001	101000 OLIVAR-SIN VARIEDAD	S	24,06	1,39



REF.	REFERENCIA SIGPAC	CULTIVO	DESCRIPCIÓN CULTIVO	S/R	PENDIENTE	SUP.
					MEDIA (%)	COMPROM.
					(ha)	(ha)
2667465	14-054-049-00054-001	101000	OLIVAR-SIN VARIEDAD	S	29,04	0,04
2667466	14-054-049-00055-002	101000	OLIVAR-SIN VARIEDAD	S	23,82	0,25
2667461	14-054-049-00056-001	101000	OLIVAR-SIN VARIEDAD	S	28,00	2,09
2667460	14-054-049-00057-001	101000	OLIVAR-SIN VARIEDAD	S	28,49	1,26
2667454	14-054-049-00057-005	101000	OLIVAR-SIN VARIEDAD	S	28,53	0,01
2667459	14-054-059-00042-001	101000	OLIVAR-SIN VARIEDAD	S	25,09	8,04
2667458	14-054-059-00043-001	101000	OLIVAR-SIN VARIEDAD	S	36,20	0,30

## Porcentaje de superficie determinada en Red Natura 2000

PUNTOS: 0,00 0.0%

REF.	REFERENCIA SIGPAC	CULTIVO	DESCRIPCIÓN CULTIVO	S/R	SUP.	SUP.
					COMPROM.	CUMPLE
					(ha)	(ha)
2667463	14-054-049-00051-001	101000	OLIVAR-SIN VARIEDAD	S	6,97	0,00
2667462	14-054-049-00051-014	101000	OLIVAR-SIN VARIEDAD	S	0,02	0,00
2667464	14-054-049-00052-001	101000	OLIVAR-SIN VARIEDAD	S	1,39	0,00
2667465	14-054-049-00054-001	101000	OLIVAR-SIN VARIEDAD	S	0,04	0,00
2667466	14-054-049-00055-002	101000	OLIVAR-SIN VARIEDAD	S	0,25	0,00
2667461	14-054-049-00056-001	101000	OLIVAR-SIN VARIEDAD	S	2,09	0,00
2667460	14-054-049-00057-001	101000	OLIVAR-SIN VARIEDAD	S	1,26	0,00
2667454	14-054-049-00057-005	101000	OLIVAR-SIN VARIEDAD	S	0,01	0,00
2667459	14-054-059-00042-001	101000	OLIVAR-SIN VARIEDAD	S	8,04	0,00
2667458	14-054-059-00043-001	101000	OLIVAR-SIN VARIEDAD	S	0,30	0,00



<u>APELLIDOS Y NOMBRE / RAZÓN SOCIAL</u>	<u>NIF</u>	<u>EXPEDIENTE</u>	<u>SUP. COMPROMETIDA</u>		
			<u>(ha)</u>		
CALERO RUBIO FRANCISCO	75705632M	3042878	0		
<b>RESOLUCIÓN</b>					
<b>INADMITIDO</b>					
<b>IMPORTE POR ANUALIDAD</b>					
	<b>2015</b>	<b>2016</b>	<b>2017</b>	<b>2018</b>	<b>2019</b>
<b>IMPORTE MÁXIMO SUBVENCIONABLE</b>	0,00 €	0,00 €	0,00 €	0,00 €	0,00 €
<b>IMPORTE MEDIO DE TRANSFERENCIA (€/ha)</b>	0,00 €	0,00 €	0,00 €	0,00 €	0,00 €

**INCIDENCIAS****INCIDENCIA DESCRIPCIÓN**

80403	Explotación no inscrita en SIPEA (anexo 1, Orden 26 mayo 2015)					
	Ref:2662784	Recinto:14-054-042-00006-002	Cultivo:101000	OLIVAR-SIN VARIEDAD	Secano	
	Ref:2662785	Recinto:14-054-042-00006-008	Cultivo:101000	OLIVAR-SIN VARIEDAD	Secano	
	Ref:2662782	Recinto:14-054-042-00006-016	Cultivo:101000	OLIVAR-SIN VARIEDAD	Secano	
	Ref:2662769	Recinto:14-054-042-00006-017	Cultivo:101000	OLIVAR-SIN VARIEDAD	Secano	
	Ref:2662764	Recinto:14-054-042-00006-018	Cultivo:101000	OLIVAR-SIN VARIEDAD	Secano	
	Ref:2662763	Recinto:14-054-042-00006-022	Cultivo:101000	OLIVAR-SIN VARIEDAD	Secano	
	Ref:2662788	Recinto:14-054-042-00006-076	Cultivo:101000	OLIVAR-SIN VARIEDAD	Secano	
	Ref:2662768	Recinto:14-054-042-00006-077	Cultivo:101000	OLIVAR-SIN VARIEDAD	Secano	
	Ref:2662767	Recinto:14-054-042-00006-078	Cultivo:101000	OLIVAR-SIN VARIEDAD	Secano	
	Ref:2662762	Recinto:14-054-042-00006-079	Cultivo:101000	OLIVAR-SIN VARIEDAD	Secano	
	Ref:2662776	Recinto:14-054-042-00006-080	Cultivo:101000	OLIVAR-SIN VARIEDAD	Secano	
	Ref:2662792	Recinto:14-054-042-00006-081	Cultivo:101000	OLIVAR-SIN VARIEDAD	Secano	
	Ref:2662790	Recinto:14-054-042-00006-082	Cultivo:101000	OLIVAR-SIN VARIEDAD	Secano	
	Ref:2662766	Recinto:14-054-042-00006-083	Cultivo:101000	OLIVAR-SIN VARIEDAD	Secano	
	Ref:2662765	Recinto:14-054-042-00006-090	Cultivo:101000	OLIVAR-SIN VARIEDAD	Secano	
	Ref:2662775	Recinto:14-054-042-00006-091	Cultivo:101000	OLIVAR-SIN VARIEDAD	Secano	
	Ref:2662778	Recinto:14-054-042-00006-094	Cultivo:101000	OLIVAR-SIN VARIEDAD	Secano	
	Ref:2662777	Recinto:14-054-042-00006-095	Cultivo:101000	OLIVAR-SIN VARIEDAD	Secano	
	Ref:2662761	Recinto:14-054-042-00006-096	Cultivo:101000	OLIVAR-SIN VARIEDAD	Secano	
	Ref:2662780	Recinto:14-054-042-00006-097	Cultivo:101000	OLIVAR-SIN VARIEDAD	Secano	
	Ref:2662779	Recinto:14-054-042-00006-108	Cultivo:101000	OLIVAR-SIN VARIEDAD	Secano	
80406	Superficie admisible para la ayuda menor que la mínima requerida (anexo 1, Orden 26 de mayo de 2015)					
	Sup. Resuelta:0,9					
80412	Superficie resuelta para el grupo de pago menor que la mínima requerida					
	Ref:2662772	Recinto:14-054-042-00005-001	Cultivo:101000	OLIVAR-SIN VARIEDAD	Secano	Sup. Declarada:0,59 Sup. Resuelta:0,59
	Ref:2662771	Recinto:14-054-042-00005-003	Cultivo:101000	OLIVAR-SIN VARIEDAD	Secano	Sup. Declarada:0,25 Sup. Resuelta:0,25
	Ref:2662774	Recinto:14-054-042-00005-008	Cultivo:101000	OLIVAR-SIN VARIEDAD	Secano	Sup. Declarada:0,06 Sup. Resuelta:0,06

**RESUMEN CRITERIOS DE SELECCIÓN****10.1.12 Agricultura de montaña con orientación ecológica en olivar****PUNTOS:** 3,00

	<b>PUNTOS</b>	
<b>Solicitantes de la medida 11, específica para la conversión o mantenimiento en agricultura ecológica</b>	3,00	S
<b>Porcentaje de superficie determinada en zonas con limitaciones naturales u otras limitaciones específicas ubicadas en las zonas de montaña</b>	0,00	0.0%
<b>Porcentaje de superficie determinada situada en zonas RAMSAR</b>	0,00	0.0%
<b>Porcentaje de superficie determinada en zonas vulnerables a la contaminación por nitratos</b>	0,00	0.0%
<b>Mayor pendiente media</b>	0,00	0.0%
<b>Porcentaje de superficie determinada en Red Natura 2000</b>	0,00	0.0%



**DETALLE CRITERIOS DE SELECCIÓN****10.1.12 Agricultura de montaña con orientación ecológica en olivar** PUNTOS: 3,00

Solicitantes de la medida 11, específica para la conversión o mantenimiento en agricultura ecológica	PUNTOS:	3,00	S
Porcentaje de superficie determinada en zonas con limitaciones naturales u otras limitaciones específicas ubicadas en las zonas de montaña	PUNTOS:	0,00	0.0%
Porcentaje de superficie determinada situada en zonas RAMSAR	PUNTOS:	0,00	0.0%
Porcentaje de superficie determinada en zonas vulnerables a la contaminación por nitratos	PUNTOS:	0,00	0.0%
Mayor pendiente media	PUNTOS:	0,00	0.0%
Porcentaje de superficie determinada en Red Natura 2000	PUNTOS:	0,00	0.0%



<u>APELLIDOS Y NOMBRE / RAZÓN SOCIAL</u>		<u>NIF</u>	<u>EXPEDIENTE</u>	<u>SUP. COMPROMETIDA</u>				
				<u>(ha)</u>				
CALVO CABELLO JOSE		80120753T	3038960	10.77				
<b>RESOLUCIÓN</b>								
<b>ADMITIDO</b>								
<b>IMPORTE POR ANUALIDAD</b>								
		<b>2015</b>	<b>2016</b>	<b>2017</b>	<b>2018</b>	<b>2019</b>		
<b>IMPORTE MÁXIMO SUBVENCIONABLE</b>		1.229,29 €	1.229,29 €	1.229,29 €	1.229,29 €	1.229,29 €		
<b>IMPORTE MEDIO DE TRANSFERENCIA (€/ha)</b>		114,14 €	114,14 €	114,14 €	114,14 €	114,14 €		
<b>RECINTOS COMPROMETIDOS</b>								
<u>REF.</u>	<u>REFERENCIA SIGPAC</u>	<u>CULTIVO</u>	<u>DESCRIPCIÓN CULTIVO</u>	<u>PEND. MEDIA</u>	<u>SUP. DEC. ADMIN.</u>	<u>SUP. CERT.</u>	<u>SUP. CAMPO</u>	<u>SUP. COMPROM.</u>
				<u>S/R</u>	<u>(%)</u>	<u>(ha)</u>	<u>(ha)</u>	<u>(ha)</u>
2656431	14-047-008-00071-015	101000	OLIVAR-SIN VARIEDAD	S	24,51	0,24	0,24	0,24
2656433	14-047-023-00178-001	101000	OLIVAR-SIN VARIEDAD	S	29,97	6,01	6,01	6,01
2656434	14-047-008-00071-017	101000	OLIVAR-SIN VARIEDAD	S	38,34	0,07	0,07	0,07
2656436	14-047-008-00071-010	101000	OLIVAR-SIN VARIEDAD	S	21,16	0,13	0,13	0,13
2656437	14-047-008-00071-007	101000	OLIVAR-SIN VARIEDAD	S	25,87	0,08	0,08	0,08
2656438	14-047-008-00071-006	101000	OLIVAR-SIN VARIEDAD	S	22,44	2,22	2,22	2,22
2656440	14-047-008-00071-009	101000	OLIVAR-SIN VARIEDAD	S	37,34	1,97	1,97	1,97
2656441	14-047-008-00071-008	101000	OLIVAR-SIN VARIEDAD	S	23,69	0,05	0,05	0,05

**RESUMEN CRITERIOS DE SELECCIÓN****10.1.12 Agricultura de montaña con orientación ecológica en olivar** PUNTOS: 13,56

	<b>PUNTOS</b>	
Solicitantes de la medida 11, específica para la conversión o mantenimiento en agricultura ecológica	3,00	S
Porcentaje de superficie determinada en zonas con limitaciones naturales u otras limitaciones específicas ubicadas en las zonas de montaña	4,00	100.0%
Porcentaje de superficie determinada situada en zonas RAMSAR	0,00	0.0%
Porcentaje de superficie determinada en zonas vulnerables a la contaminación por nitratos	0,00	0.0%
Mayor pendiente media	3,00	29.53%
Porcentaje de superficie determinada en Red Natura 2000	3,56	55.8%



**DETALLE CRITERIOS DE SELECCIÓN****10.1.12 Agricultura de montaña con orientación ecológica en olivar****PUNTOS:** 13,56**Solicitantes de la medida 11, específica para la conversión o mantenimiento en agricultura ecológica****PUNTOS:** 3,00 S**Porcentaje de superficie determinada en zonas con limitaciones naturales u otras limitaciones específicas ubicadas en las zonas de montaña****PUNTOS:** 4,00 100.0%

<u>REF.</u>	<u>REFERENCIA SIGPAC</u>	<u>CULTIVO DESCRIPCIÓN CULTIVO</u>	<u>S/R</u>	<u>SUP. COMPROM.</u> <u>(ha)</u>	<u>SUP. CUMPLE</u> <u>(ha)</u>
2656438	14-047-008-00071-006	101000 OLIVAR-SIN VARIEDAD	S	2,22	2,22
2656437	14-047-008-00071-007	101000 OLIVAR-SIN VARIEDAD	S	0,08	0,08
2656441	14-047-008-00071-008	101000 OLIVAR-SIN VARIEDAD	S	0,05	0,05
2656440	14-047-008-00071-009	101000 OLIVAR-SIN VARIEDAD	S	1,97	1,97
2656436	14-047-008-00071-010	101000 OLIVAR-SIN VARIEDAD	S	0,13	0,13
2656431	14-047-008-00071-015	101000 OLIVAR-SIN VARIEDAD	S	0,24	0,24
2656434	14-047-008-00071-017	101000 OLIVAR-SIN VARIEDAD	S	0,07	0,07
2656433	14-047-023-00178-001	101000 OLIVAR-SIN VARIEDAD	S	6,01	6,01

**Porcentaje de superficie determinada situada en zonas RAMSAR****PUNTOS:** 0,00 0.0%

<u>REF.</u>	<u>REFERENCIA SIGPAC</u>	<u>CULTIVO DESCRIPCIÓN CULTIVO</u>	<u>S/R</u>	<u>SUP. COMPROM.</u> <u>(ha)</u>	<u>SUP. CUMPLE</u> <u>(ha)</u>
2656438	14-047-008-00071-006	101000 OLIVAR-SIN VARIEDAD	S	2,22	0,00
2656437	14-047-008-00071-007	101000 OLIVAR-SIN VARIEDAD	S	0,08	0,00
2656441	14-047-008-00071-008	101000 OLIVAR-SIN VARIEDAD	S	0,05	0,00
2656440	14-047-008-00071-009	101000 OLIVAR-SIN VARIEDAD	S	1,97	0,00
2656436	14-047-008-00071-010	101000 OLIVAR-SIN VARIEDAD	S	0,13	0,00
2656431	14-047-008-00071-015	101000 OLIVAR-SIN VARIEDAD	S	0,24	0,00
2656434	14-047-008-00071-017	101000 OLIVAR-SIN VARIEDAD	S	0,07	0,00
2656433	14-047-023-00178-001	101000 OLIVAR-SIN VARIEDAD	S	6,01	0,00

**Porcentaje de superficie determinada en zonas vulnerables a la contaminación por nitratos****PUNTOS:** 0,00 0.0%

<u>REF.</u>	<u>REFERENCIA SIGPAC</u>	<u>CULTIVO DESCRIPCIÓN CULTIVO</u>	<u>S/R</u>	<u>SUP. COMPROM.</u> <u>(ha)</u>	<u>SUP. CUMPLE</u> <u>(ha)</u>
2656438	14-047-008-00071-006	101000 OLIVAR-SIN VARIEDAD	S	2,22	0,00
2656437	14-047-008-00071-007	101000 OLIVAR-SIN VARIEDAD	S	0,08	0,00
2656441	14-047-008-00071-008	101000 OLIVAR-SIN VARIEDAD	S	0,05	0,00
2656440	14-047-008-00071-009	101000 OLIVAR-SIN VARIEDAD	S	1,97	0,00
2656436	14-047-008-00071-010	101000 OLIVAR-SIN VARIEDAD	S	0,13	0,00
2656431	14-047-008-00071-015	101000 OLIVAR-SIN VARIEDAD	S	0,24	0,00
2656434	14-047-008-00071-017	101000 OLIVAR-SIN VARIEDAD	S	0,07	0,00
2656433	14-047-023-00178-001	101000 OLIVAR-SIN VARIEDAD	S	6,01	0,00

**Mayor pendiente media****PUNTOS:** 3,00 29.53%

<u>REF.</u>	<u>REFERENCIA SIGPAC</u>	<u>CULTIVO DESCRIPCIÓN CULTIVO</u>	<u>S/R</u>	<u>PENDIENTE MEDIA (%)</u>	<u>SUP. COMPROM.</u> <u>(ha)</u>
2656438	14-047-008-00071-006	101000 OLIVAR-SIN VARIEDAD	S	22,44	2,22
2656437	14-047-008-00071-007	101000 OLIVAR-SIN VARIEDAD	S	25,87	0,08
2656441	14-047-008-00071-008	101000 OLIVAR-SIN VARIEDAD	S	23,69	0,05
2656440	14-047-008-00071-009	101000 OLIVAR-SIN VARIEDAD	S	37,34	1,97
2656436	14-047-008-00071-010	101000 OLIVAR-SIN VARIEDAD	S	21,16	0,13
2656431	14-047-008-00071-015	101000 OLIVAR-SIN VARIEDAD	S	24,51	0,24
2656434	14-047-008-00071-017	101000 OLIVAR-SIN VARIEDAD	S	38,34	0,07
2656433	14-047-023-00178-001	101000 OLIVAR-SIN VARIEDAD	S	29,97	6,01

**Porcentaje de superficie determinada en Red Natura 2000****PUNTOS:** 3,56 55.8%

<b>REF.</b>	<b>REFERENCIA SIGPAC</b>	<b>CULTIVO</b>	<b>DESCRIPCIÓN CULTIVO</b>	<b>S/R</b>	<b>SUP. COMPROM.</b> <b>(ha)</b>	<b>SUP. CUMPLE</b> <b>(ha)</b>
2656438	14-047-008-00071-006	101000	OLIVAR-SIN VARIEDAD	S	2,22	0,00
2656437	14-047-008-00071-007	101000	OLIVAR-SIN VARIEDAD	S	0,08	0,00
2656441	14-047-008-00071-008	101000	OLIVAR-SIN VARIEDAD	S	0,05	0,00
2656440	14-047-008-00071-009	101000	OLIVAR-SIN VARIEDAD	S	1,97	0,00
2656436	14-047-008-00071-010	101000	OLIVAR-SIN VARIEDAD	S	0,13	0,00
2656431	14-047-008-00071-015	101000	OLIVAR-SIN VARIEDAD	S	0,24	0,00
2656434	14-047-008-00071-017	101000	OLIVAR-SIN VARIEDAD	S	0,07	0,00
2656433	14-047-023-00178-001	101000	OLIVAR-SIN VARIEDAD	S	6,01	6,01



<u>APELLIDOS Y NOMBRE / RAZÓN SOCIAL</u>		<u>NIF</u>	<u>EXPEDIENTE</u>	<u>SUP. COMPROMETIDA</u>				
				<u>(ha)</u>				
CAMACHO MOLINA VICENTA		30039695Q	3038310	3.8				
<b>RESOLUCIÓN</b>								
<b>ADMITIDO</b>								
<b>IMPORTE POR ANUALIDAD</b>								
		<b>2015</b>	<b>2016</b>	<b>2017</b>	<b>2018</b>	<b>2019</b>		
	<b>IMPORTE MÁXIMO SUBVENCIONABLE</b>	433,73 €	433,73 €	433,73 €	433,73 €	433,73 €		
	<b>IMPORTE MEDIO DE TRANSFERENCIA (€/ha)</b>	114,14 €	114,14 €	114,14 €	114,14 €	114,14 €		
<b>RECINTOS COMPROMETIDOS</b>								
<u>REF.</u>	<u>REFERENCIA SIGPAC</u>	<u>CULTIVO</u>	<u>DESCRIPCIÓN CULTIVO</u>	<u>PEND. MEDIA</u>	<u>SUP. DEC. ADMIN.</u>	<u>SUP. CERT.</u>	<u>SUP. CAMPO</u>	<u>SUP. COMPROM.</u>
				<u>S/R</u>	<u>(%)</u>	<u>(ha)</u>	<u>(ha)</u>	<u>(ha)</u>
2633089	14-047-009-00207-001	101000	OLIVAR-SIN VARIEDAD	S	31,28	3,80	3,80	3,80

### RESUMEN CRITERIOS DE SELECCIÓN

<b>10.1.12 Agricultura de montaña con orientación ecológica en olivar</b>		<b>PUNTOS: 14,00</b>	
		<b>PUNTOS</b>	
<b>Solicitantes de la medida 11, específica para la conversión o mantenimiento en agricultura ecológica</b>		3,00	S
<b>Porcentaje de superficie determinada en zonas con limitaciones naturales u otras limitaciones específicas ubicadas en las zonas de montaña</b>		4,00	100.0%
<b>Porcentaje de superficie determinada situada en zonas RAMSAR</b>		0,00	0.0%
<b>Porcentaje de superficie determinada en zonas vulnerables a la contaminación por nitratos</b>		0,00	0.0%
<b>Mayor pendiente media</b>		3,00	31.28%
<b>Porcentaje de superficie determinada en Red Natura 2000</b>		4,00	100.0%



**DETALLE CRITERIOS DE SELECCIÓN****10.1.12 Agricultura de montaña con orientación ecológica en olivar PUNTOS: 14,00****Solicitantes de la medida 11, específica para la conversión o mantenimiento en agricultura ecológica PUNTOS: 3,00 S****Porcentaje de superficie determinada en zonas con limitaciones naturales u otras limitaciones específicas ubicadas en las zonas de montaña PUNTOS: 4,00 100.0%**

<u>REF.</u>	<u>REFERENCIA SIGPAC</u>	<u>CULTIVO DESCRIPCIÓN CULTIVO</u>	<u>S/R</u>	<u>SUP. COMPROM. (ha)</u>	<u>SUP. CUMPLE (ha)</u>
2633089	14-047-009-00207-001	101000 OLIVAR-SIN VARIEDAD	S	3,80	3,80

**Porcentaje de superficie determinada situada en zonas RAMSAR PUNTOS: 0,00 0.0%**

<u>REF.</u>	<u>REFERENCIA SIGPAC</u>	<u>CULTIVO DESCRIPCIÓN CULTIVO</u>	<u>S/R</u>	<u>SUP. COMPROM. (ha)</u>	<u>SUP. CUMPLE (ha)</u>
2633089	14-047-009-00207-001	101000 OLIVAR-SIN VARIEDAD	S	3,80	0,00

**Porcentaje de superficie determinada en zonas vulnerables a la contaminación por nitratos PUNTOS: 0,00 0.0%**

<u>REF.</u>	<u>REFERENCIA SIGPAC</u>	<u>CULTIVO DESCRIPCIÓN CULTIVO</u>	<u>S/R</u>	<u>SUP. COMPROM. (ha)</u>	<u>SUP. CUMPLE (ha)</u>
2633089	14-047-009-00207-001	101000 OLIVAR-SIN VARIEDAD	S	3,80	0,00

**Mayor pendiente media PUNTOS: 3,00 31.28%**

<u>REF.</u>	<u>REFERENCIA SIGPAC</u>	<u>CULTIVO DESCRIPCIÓN CULTIVO</u>	<u>S/R</u>	<u>PENDIENTE MEDIA (%)</u>	<u>SUP. COMPROM. (ha)</u>
2633089	14-047-009-00207-001	101000 OLIVAR-SIN VARIEDAD	S	31,28	3,80

**Porcentaje de superficie determinada en Red Natura 2000 PUNTOS: 4,00 100.0%**

<u>REF.</u>	<u>REFERENCIA SIGPAC</u>	<u>CULTIVO DESCRIPCIÓN CULTIVO</u>	<u>S/R</u>	<u>SUP. COMPROM. (ha)</u>	<u>SUP. CUMPLE (ha)</u>
2633089	14-047-009-00207-001	101000 OLIVAR-SIN VARIEDAD	S	3,80	3,80





<u>APELLIDOS Y NOMBRE / RAZÓN SOCIAL</u>		<u>NIF</u>	<u>EXPEDIENTE</u>	<u>SUP. COMPROMETIDA</u>				
				<u>(ha)</u>				
CAMPAÑA NIETO JUAN JOSE		52361983E	3015961	2.88				
<b>RESOLUCIÓN</b>								
<b>ADMITIDO</b>								
<b>IMPORTE POR ANUALIDAD</b>								
		<b>2015</b>	<b>2016</b>	<b>2017</b>	<b>2018</b>	<b>2019</b>		
<b>IMPORTE MÁXIMO SUBVENCIONABLE</b>		328,72 €	328,72 €	328,72 €	328,72 €	328,72 €		
<b>IMPORTE MEDIO DE TRANSFERENCIA (€/ha)</b>		114,14 €	114,14 €	114,14 €	114,14 €	114,14 €		
<b>RECINTOS COMPROMETIDOS</b>								
<u>REF.</u>	<u>REFERENCIA SIGPAC</u>	<u>CULTIVO</u>	<u>DESCRIPCIÓN CULTIVO</u>	<u>PEND. MEDIA</u>	<u>SUP. DEC. ADMIN.</u>	<u>SUP. CERT.</u>	<u>SUP. CAMPO</u>	<u>SUP. COMPROM.</u>
				<u>S/R</u>	<u>(%)</u>	<u>(ha)</u>	<u>(ha)</u>	<u>(ha)</u>
2292666	14-055-018-00411-011	101000	OLIVAR-SIN VARIEDAD	S	21,32	0,17	0,17	0,17
2292667	14-055-018-00415-013	101000	OLIVAR-SIN VARIEDAD	S	31,73	0,01	0,01	0,01
2292668	14-055-018-00411-013	101000	OLIVAR-SIN VARIEDAD	S	31,56	2,70	2,70	2,70

**RESUMEN CRITERIOS DE SELECCIÓN**

<b>10.1.12 Agricultura de montaña con orientación ecológica en olivar</b>		<b>PUNTOS: 10,00</b>	
		<b>PUNTOS</b>	
<b>Solicitantes de la medida 11, específica para la conversión o mantenimiento en agricultura ecológica</b>		3,00	S
<b>Porcentaje de superficie determinada en zonas con limitaciones naturales u otras limitaciones específicas ubicadas en las zonas de montaña</b>		4,00	100.0%
<b>Porcentaje de superficie determinada situada en zonas RAMSAR</b>		0,00	0.0%
<b>Porcentaje de superficie determinada en zonas vulnerables a la contaminación por nitratos</b>		0,00	0.0%
<b>Mayor pendiente media</b>		3,00	30.95%
<b>Porcentaje de superficie determinada en Red Natura 2000</b>		0,00	0.0%



**DETALLE CRITERIOS DE SELECCIÓN****10.1.12 Agricultura de montaña con orientación ecológica en olivar****PUNTOS:** 10,00**Solicitantes de la medida 11, específica para la conversión o mantenimiento en agricultura ecológica****PUNTOS:** 3,00 S**Porcentaje de superficie determinada en zonas con limitaciones naturales u otras limitaciones específicas ubicadas en las zonas de montaña****PUNTOS:** 4,00 100.0%

<u>REF.</u>	<u>REFERENCIA SIGPAC</u>	<u>CULTIVO DESCRIPCIÓN CULTIVO</u>	<u>S/R</u>	<u>SUP. COMPROM.</u> <u>(ha)</u>	<u>SUP. CUMPLE</u> <u>(ha)</u>
2292666	14-055-018-00411-011	101000 OLIVAR-SIN VARIEDAD	S	0,17	0,17
2292668	14-055-018-00411-013	101000 OLIVAR-SIN VARIEDAD	S	2,70	2,70
2292667	14-055-018-00415-013	101000 OLIVAR-SIN VARIEDAD	S	0,01	0,01

**Porcentaje de superficie determinada situada en zonas RAMSAR****PUNTOS:** 0,00 0.0%

<u>REF.</u>	<u>REFERENCIA SIGPAC</u>	<u>CULTIVO DESCRIPCIÓN CULTIVO</u>	<u>S/R</u>	<u>SUP. COMPROM.</u> <u>(ha)</u>	<u>SUP. CUMPLE</u> <u>(ha)</u>
2292666	14-055-018-00411-011	101000 OLIVAR-SIN VARIEDAD	S	0,17	0,00
2292668	14-055-018-00411-013	101000 OLIVAR-SIN VARIEDAD	S	2,70	0,00
2292667	14-055-018-00415-013	101000 OLIVAR-SIN VARIEDAD	S	0,01	0,00

**Porcentaje de superficie determinada en zonas vulnerables a la contaminación por nitratos****PUNTOS:** 0,00 0.0%

<u>REF.</u>	<u>REFERENCIA SIGPAC</u>	<u>CULTIVO DESCRIPCIÓN CULTIVO</u>	<u>S/R</u>	<u>SUP. COMPROM.</u> <u>(ha)</u>	<u>SUP. CUMPLE</u> <u>(ha)</u>
2292666	14-055-018-00411-011	101000 OLIVAR-SIN VARIEDAD	S	0,17	0,00
2292668	14-055-018-00411-013	101000 OLIVAR-SIN VARIEDAD	S	2,70	0,00
2292667	14-055-018-00415-013	101000 OLIVAR-SIN VARIEDAD	S	0,01	0,00

**Mayor pendiente media****PUNTOS:** 3,00 30.95%

<u>REF.</u>	<u>REFERENCIA SIGPAC</u>	<u>CULTIVO DESCRIPCIÓN CULTIVO</u>	<u>S/R</u>	<u>PENDIENTE MEDIA (%)</u>	<u>SUP. COMPROM.</u> <u>(ha)</u>
2292666	14-055-018-00411-011	101000 OLIVAR-SIN VARIEDAD	S	21,32	0,17
2292668	14-055-018-00411-013	101000 OLIVAR-SIN VARIEDAD	S	31,56	2,70
2292667	14-055-018-00415-013	101000 OLIVAR-SIN VARIEDAD	S	31,73	0,01

**Porcentaje de superficie determinada en Red Natura 2000****PUNTOS:** 0,00 0.0%

<u>REF.</u>	<u>REFERENCIA SIGPAC</u>	<u>CULTIVO DESCRIPCIÓN CULTIVO</u>	<u>S/R</u>	<u>SUP. COMPROM.</u> <u>(ha)</u>	<u>SUP. CUMPLE</u> <u>(ha)</u>
2292666	14-055-018-00411-011	101000 OLIVAR-SIN VARIEDAD	S	0,17	0,00
2292668	14-055-018-00411-013	101000 OLIVAR-SIN VARIEDAD	S	2,70	0,00
2292667	14-055-018-00415-013	101000 OLIVAR-SIN VARIEDAD	S	0,01	0,00



<u>APELLIDOS Y NOMBRE / RAZÓN SOCIAL</u>		<u>NIF</u>	<u>EXPEDIENTE</u>	<u>SUP. COMPROMETIDA</u>				
				<u>(ha)</u>				
CANDELAS S.C.		J14556484	3037679	3.63				
<b>RESOLUCIÓN ADMITIDO</b>								
<b>IMPORTE POR ANUALIDAD</b>								
		<b>2015</b>	<b>2016</b>	<b>2017</b>	<b>2018</b>	<b>2019</b>		
IMPORTE MÁXIMO SUBVENCIONABLE		414,33 €	414,33 €	414,33 €	414,33 €	414,33 €		
IMPORTE MEDIO DE TRANSFERENCIA (€/ha)		114,14 €	114,14 €	114,14 €	114,14 €	114,14 €		
<b>RECINTOS COMPROMETIDOS</b>								
<u>REF.</u>	<u>REFERENCIA SIGPAC</u>	<u>CULTIVO</u>	<u>DESCRIPCIÓN CULTIVO</u>	<u>PEND. MEDIA</u>	<u>SUP. DEC. ADMIN.</u>	<u>SUP. CERT.</u>	<u>SUP. CAMPO</u>	<u>SUP. COMPROM.</u>
				<u>S/R</u>	<u>(%)</u>	<u>(ha)</u>	<u>(ha)</u>	<u>(ha)</u>
2283788	14-039-016-00346-007	101000	OLIVAR-SIN VARIEDAD	S	23,57	0,82	0,82	0,82
2283789	14-039-016-00346-004	101000	OLIVAR-SIN VARIEDAD	S	25,25	0,26	0,26	0,26
2283790	14-039-016-00346-002	101000	OLIVAR-SIN VARIEDAD	S	22,88	2,55	2,55	2,55

**RESUMEN CRITERIOS DE SELECCIÓN**

<b>10.1.12 Agricultura de montaña con orientación ecológica en olivar</b>		<b>PUNTOS: 8,00</b>	
		<b>PUNTOS</b>	
Solicitantes de la medida 11, específica para la conversión o mantenimiento en agricultura ecológica		3,00	S
Porcentaje de superficie determinada en zonas con limitaciones naturales u otras limitaciones específicas ubicadas en las zonas de montaña		4,00	100.0%
Porcentaje de superficie determinada situada en zonas RAMSAR		0,00	0.0%
Porcentaje de superficie determinada en zonas vulnerables a la contaminación por nitratos		0,00	0.0%
Mayor pendiente media		1,00	23.2%
Porcentaje de superficie determinada en Red Natura 2000		0,00	0.0%



**DETALLE CRITERIOS DE SELECCIÓN****10.1.12 Agricultura de montaña con orientación ecológica en olivar PUNTOS: 8,00****Solicitantes de la medida 11, específica para la conversión o mantenimiento en agricultura ecológica PUNTOS: 3,00 S****Porcentaje de superficie determinada en zonas con limitaciones naturales u otras limitaciones específicas ubicadas en las zonas de montaña PUNTOS: 4,00 100.0%**

<u>REF.</u>	<u>REFERENCIA SIGPAC</u>	<u>CULTIVO DESCRIPCIÓN CULTIVO</u>	<u>S/R</u>	<u>SUP. COMPROM.</u> <u>(ha)</u>	<u>SUP. CUMPLE</u> <u>(ha)</u>
2283790	14-039-016-00346-002	101000 OLIVAR-SIN VARIEDAD	S	2,55	2,55
2283789	14-039-016-00346-004	101000 OLIVAR-SIN VARIEDAD	S	0,26	0,26
2283788	14-039-016-00346-007	101000 OLIVAR-SIN VARIEDAD	S	0,82	0,82

**Porcentaje de superficie determinada situada en zonas RAMSAR PUNTOS: 0,00 0.0%**

<u>REF.</u>	<u>REFERENCIA SIGPAC</u>	<u>CULTIVO DESCRIPCIÓN CULTIVO</u>	<u>S/R</u>	<u>SUP. COMPROM.</u> <u>(ha)</u>	<u>SUP. CUMPLE</u> <u>(ha)</u>
2283790	14-039-016-00346-002	101000 OLIVAR-SIN VARIEDAD	S	2,55	0,00
2283789	14-039-016-00346-004	101000 OLIVAR-SIN VARIEDAD	S	0,26	0,00
2283788	14-039-016-00346-007	101000 OLIVAR-SIN VARIEDAD	S	0,82	0,00

**Porcentaje de superficie determinada en zonas vulnerables a la contaminación por nitratos PUNTOS: 0,00 0.0%**

<u>REF.</u>	<u>REFERENCIA SIGPAC</u>	<u>CULTIVO DESCRIPCIÓN CULTIVO</u>	<u>S/R</u>	<u>SUP. COMPROM.</u> <u>(ha)</u>	<u>SUP. CUMPLE</u> <u>(ha)</u>
2283790	14-039-016-00346-002	101000 OLIVAR-SIN VARIEDAD	S	2,55	0,00
2283789	14-039-016-00346-004	101000 OLIVAR-SIN VARIEDAD	S	0,26	0,00
2283788	14-039-016-00346-007	101000 OLIVAR-SIN VARIEDAD	S	0,82	0,00

**Mayor pendiente media PUNTOS: 1,00 23.2%**

<u>REF.</u>	<u>REFERENCIA SIGPAC</u>	<u>CULTIVO DESCRIPCIÓN CULTIVO</u>	<u>S/R</u>	<u>PENDIENTE MEDIA (%)</u>	<u>SUP. COMPROM.</u> <u>(ha)</u>
2283790	14-039-016-00346-002	101000 OLIVAR-SIN VARIEDAD	S	22,88	2,55
2283789	14-039-016-00346-004	101000 OLIVAR-SIN VARIEDAD	S	25,25	0,26
2283788	14-039-016-00346-007	101000 OLIVAR-SIN VARIEDAD	S	23,57	0,82

**Porcentaje de superficie determinada en Red Natura 2000 PUNTOS: 0,00 0.0%**

<u>REF.</u>	<u>REFERENCIA SIGPAC</u>	<u>CULTIVO DESCRIPCIÓN CULTIVO</u>	<u>S/R</u>	<u>SUP. COMPROM.</u> <u>(ha)</u>	<u>SUP. CUMPLE</u> <u>(ha)</u>
2283790	14-039-016-00346-002	101000 OLIVAR-SIN VARIEDAD	S	2,55	0,00
2283789	14-039-016-00346-004	101000 OLIVAR-SIN VARIEDAD	S	0,26	0,00
2283788	14-039-016-00346-007	101000 OLIVAR-SIN VARIEDAD	S	0,82	0,00



<u>APELLIDOS Y NOMBRE / RAZÓN SOCIAL</u>	<u>NIF</u>	<u>EXPEDIENTE</u>	<u>SUP. COMPROMETIDA (ha)</u>
CANO LOPEZ ANTONIO	74997114W	3044428	21.85

**RESOLUCIÓN  
ADMITIDO**

**IMPORTE POR ANUALIDAD**

	<u>2015</u>	<u>2016</u>	<u>2017</u>	<u>2018</u>	<u>2019</u>
IMPORTE MÁXIMO SUBVENCIONABLE	2.493,96 €	2.493,96 €	2.493,96 €	2.493,96 €	2.493,96 €
IMPORTE MEDIO DE TRANSFERENCIA (€/ha)	114,14 €	114,14 €	114,14 €	114,14 €	114,14 €

**RECINTOS COMPROMETIDOS**

<u>REF.</u>	<u>REFERENCIA SIGPAC</u>	<u>CULTIVO</u>	<u>DESCRIPCIÓN CULTIVO</u>	<u>PEND. MEDIA</u>	<u>SUP. DEC. ADMIN.</u>	<u>SUP. CERT.</u>	<u>SUP. CAMPO</u>	<u>SUP. COMPROM.</u>
				<u>S/R</u>	<u>(%)</u>	<u>(ha)</u>	<u>(ha)</u>	<u>(ha)</u>
2346594	14-009-009-00161-007	101000	OLIVAR-SIN VARIEDAD	S	21,07	21,06	21,06	21,06
2346595	14-009-009-00156-001	101000	OLIVAR-SIN VARIEDAD	S	22,59	0,60	0,60	0,60
2346596	14-009-009-00155-001	101000	OLIVAR-SIN VARIEDAD	S	25,86	0,19	0,19	0,19

**RESUMEN CRITERIOS DE SELECCIÓN**

**10.1.12 Agricultura de montaña con orientación ecológica en olivar** PUNTOS: 8,00

	<u>PUNTOS</u>	
Solicitantes de la medida 11, específica para la conversión o mantenimiento en agricultura ecológica	3,00	S
Porcentaje de superficie determinada en zonas con limitaciones naturales u otras limitaciones específicas ubicadas en las zonas de montaña	4,00	100.0%
Porcentaje de superficie determinada situada en zonas RAMSAR	0,00	0.0%
Porcentaje de superficie determinada en zonas vulnerables a la contaminación por nitratos	0,00	0.0%
Mayor pendiente media	1,00	21.15%
Porcentaje de superficie determinada en Red Natura 2000	0,00	0.0%



**DETALLE CRITERIOS DE SELECCIÓN****10.1.12 Agricultura de montaña con orientación ecológica en olivar****PUNTOS:** 8,00**Solicitantes de la medida 11, específica para la conversión o mantenimiento en agricultura ecológica****PUNTOS:** 3,00 S**Porcentaje de superficie determinada en zonas con limitaciones naturales u otras limitaciones específicas ubicadas en las zonas de montaña****PUNTOS:** 4,00 100.0%

<u>REF.</u>	<u>REFERENCIA SIGPAC</u>	<u>CULTIVO DESCRIPCIÓN CULTIVO</u>	<u>S/R</u>	<u>SUP. COMPROM.</u> <u>(ha)</u>	<u>SUP. CUMPLE</u> <u>(ha)</u>
2346596	14-009-009-00155-001	101000 OLIVAR-SIN VARIEDAD	S	0,19	0,19
2346595	14-009-009-00156-001	101000 OLIVAR-SIN VARIEDAD	S	0,60	0,60
2346594	14-009-009-00161-007	101000 OLIVAR-SIN VARIEDAD	S	21,06	21,06

**Porcentaje de superficie determinada situada en zonas RAMSAR****PUNTOS:** 0,00 0.0%

<u>REF.</u>	<u>REFERENCIA SIGPAC</u>	<u>CULTIVO DESCRIPCIÓN CULTIVO</u>	<u>S/R</u>	<u>SUP. COMPROM.</u> <u>(ha)</u>	<u>SUP. CUMPLE</u> <u>(ha)</u>
2346596	14-009-009-00155-001	101000 OLIVAR-SIN VARIEDAD	S	0,19	0,00
2346595	14-009-009-00156-001	101000 OLIVAR-SIN VARIEDAD	S	0,60	0,00
2346594	14-009-009-00161-007	101000 OLIVAR-SIN VARIEDAD	S	21,06	0,00

**Porcentaje de superficie determinada en zonas vulnerables a la contaminación por nitratos****PUNTOS:** 0,00 0.0%

<u>REF.</u>	<u>REFERENCIA SIGPAC</u>	<u>CULTIVO DESCRIPCIÓN CULTIVO</u>	<u>S/R</u>	<u>SUP. COMPROM.</u> <u>(ha)</u>	<u>SUP. CUMPLE</u> <u>(ha)</u>
2346596	14-009-009-00155-001	101000 OLIVAR-SIN VARIEDAD	S	0,19	0,00
2346595	14-009-009-00156-001	101000 OLIVAR-SIN VARIEDAD	S	0,60	0,00
2346594	14-009-009-00161-007	101000 OLIVAR-SIN VARIEDAD	S	21,06	0,00

**Mayor pendiente media****PUNTOS:** 1,00 21.15%

<u>REF.</u>	<u>REFERENCIA SIGPAC</u>	<u>CULTIVO DESCRIPCIÓN CULTIVO</u>	<u>S/R</u>	<u>PENDIENTE MEDIA (%)</u>	<u>SUP. COMPROM.</u> <u>(ha)</u>
2346596	14-009-009-00155-001	101000 OLIVAR-SIN VARIEDAD	S	25,86	0,19
2346595	14-009-009-00156-001	101000 OLIVAR-SIN VARIEDAD	S	22,59	0,60
2346594	14-009-009-00161-007	101000 OLIVAR-SIN VARIEDAD	S	21,07	21,06

**Porcentaje de superficie determinada en Red Natura 2000****PUNTOS:** 0,00 0.0%

<u>REF.</u>	<u>REFERENCIA SIGPAC</u>	<u>CULTIVO DESCRIPCIÓN CULTIVO</u>	<u>S/R</u>	<u>SUP. COMPROM.</u> <u>(ha)</u>	<u>SUP. CUMPLE</u> <u>(ha)</u>
2346596	14-009-009-00155-001	101000 OLIVAR-SIN VARIEDAD	S	0,19	0,00
2346595	14-009-009-00156-001	101000 OLIVAR-SIN VARIEDAD	S	0,60	0,00
2346594	14-009-009-00161-007	101000 OLIVAR-SIN VARIEDAD	S	21,06	0,00



<u>APELLIDOS Y NOMBRE / RAZÓN SOCIAL</u>		<u>NIF</u>	<u>EXPEDIENTE</u>	<u>SUP. COMPROMETIDA</u>				
				<u>(ha)</u>				
CANTERO CALERO FRANCISCO		30207074R	3042698	3.06				
<b>RESOLUCIÓN</b>								
<b>ADMITIDO</b>								
<b>IMPORTE POR ANUALIDAD</b>								
		<b>2015</b>	<b>2016</b>	<b>2017</b>	<b>2018</b>	<b>2019</b>		
IMPORTE MÁXIMO SUBVENCIONABLE		349,27 €	349,27 €	349,27 €	349,27 €	349,27 €		
IMPORTE MEDIO DE TRANSFERENCIA (€/ha)		114,14 €	114,14 €	114,14 €	114,14 €	114,14 €		
<b>RECINTOS COMPROMETIDOS</b>								
<u>REF.</u>	<u>REFERENCIA SIGPAC</u>	<u>CULTIVO</u>	<u>DESCRIPCIÓN CULTIVO</u>	<u>PEND. MEDIA</u>	<u>SUP. DEC. ADMIN.</u>	<u>SUP. CERT.</u>	<u>SUP. CAMPO</u>	<u>SUP. COMPROM.</u>
				<u>S/R</u>	<u>(%)</u>	<u>(ha)</u>	<u>(ha)</u>	<u>(ha)</u>
2317703	14-054-046-00058-003	101000	OLIVAR-SIN VARIEDAD	S	31,66	3,06	3,06	3,06

### RESUMEN CRITERIOS DE SELECCIÓN

<b>10.1.12 Agricultura de montaña con orientación ecológica en olivar</b>		<b>PUNTOS: 10,00</b>	
		<b>PUNTOS</b>	
Solicitantes de la medida 11, específica para la conversión o mantenimiento en agricultura ecológica		3,00	S
Porcentaje de superficie determinada en zonas con limitaciones naturales u otras limitaciones específicas ubicadas en las zonas de montaña		4,00	100.0%
Porcentaje de superficie determinada situada en zonas RAMSAR		0,00	0.0%
Porcentaje de superficie determinada en zonas vulnerables a la contaminación por nitratos		0,00	0.0%
Mayor pendiente media		3,00	31.66%
Porcentaje de superficie determinada en Red Natura 2000		0,00	0.0%



**DETALLE CRITERIOS DE SELECCIÓN****10.1.12 Agricultura de montaña con orientación ecológica en olivar****PUNTOS: 10,00****Solicitantes de la medida 11, específica para la conversión o mantenimiento en agricultura ecológica****PUNTOS: 3,00 S****Porcentaje de superficie determinada en zonas con limitaciones naturales u otras limitaciones específicas ubicadas en las zonas de montaña****PUNTOS: 4,00 100.0%**

<u>REF.</u>	<u>REFERENCIA SIGPAC</u>	<u>CULTIVO DESCRIPCIÓN CULTIVO</u>	<u>S/R</u>	<u>SUP. COMPROM. (ha)</u>	<u>SUP. CUMPLE (ha)</u>
2317703	14-054-046-00058-003	101000 OLIVAR-SIN VARIEDAD	S	3,06	3,06

**Porcentaje de superficie determinada situada en zonas RAMSAR****PUNTOS: 0,00 0.0%**

<u>REF.</u>	<u>REFERENCIA SIGPAC</u>	<u>CULTIVO DESCRIPCIÓN CULTIVO</u>	<u>S/R</u>	<u>SUP. COMPROM. (ha)</u>	<u>SUP. CUMPLE (ha)</u>
2317703	14-054-046-00058-003	101000 OLIVAR-SIN VARIEDAD	S	3,06	0,00

**Porcentaje de superficie determinada en zonas vulnerables a la contaminación por nitratos****PUNTOS: 0,00 0.0%**

<u>REF.</u>	<u>REFERENCIA SIGPAC</u>	<u>CULTIVO DESCRIPCIÓN CULTIVO</u>	<u>S/R</u>	<u>SUP. COMPROM. (ha)</u>	<u>SUP. CUMPLE (ha)</u>
2317703	14-054-046-00058-003	101000 OLIVAR-SIN VARIEDAD	S	3,06	0,00

**Mayor pendiente media****PUNTOS: 3,00 31.66%**

<u>REF.</u>	<u>REFERENCIA SIGPAC</u>	<u>CULTIVO DESCRIPCIÓN CULTIVO</u>	<u>S/R</u>	<u>PENDIENTE MEDIA (%)</u>	<u>SUP. COMPROM. (ha)</u>
2317703	14-054-046-00058-003	101000 OLIVAR-SIN VARIEDAD	S	31,66	3,06

**Porcentaje de superficie determinada en Red Natura 2000****PUNTOS: 0,00 0.0%**

<u>REF.</u>	<u>REFERENCIA SIGPAC</u>	<u>CULTIVO DESCRIPCIÓN CULTIVO</u>	<u>S/R</u>	<u>SUP. COMPROM. (ha)</u>	<u>SUP. CUMPLE (ha)</u>
2317703	14-054-046-00058-003	101000 OLIVAR-SIN VARIEDAD	S	3,06	0,00





<u>APELLIDOS Y NOMBRE / RAZÓN SOCIAL</u>		<u>NIF</u>	<u>EXPEDIENTE</u>	<u>SUP. COMPROMETIDA</u>				
				<u>(ha)</u>				
CANTERO CUEVAS MANUEL		30195886Z	3038705	5.02				
<b>RESOLUCIÓN</b>								
<b>ADMITIDO</b>								
<b>IMPORTE POR ANUALIDAD</b>								
		<b>2015</b>	<b>2016</b>	<b>2017</b>	<b>2018</b>	<b>2019</b>		
	<b>IMPORTE MÁXIMO SUBVENCIONABLE</b>	572,98 €	572,98 €	572,98 €	572,98 €	572,98 €		
	<b>IMPORTE MEDIO DE TRANSFERENCIA (€/ha)</b>	114,14 €	114,14 €	114,14 €	114,14 €	114,14 €		
<b>RECINTOS COMPROMETIDOS</b>								
<u>REF.</u>	<u>REFERENCIA SIGPAC</u>	<u>CULTIVO</u>	<u>DESCRIPCIÓN CULTIVO</u>	<u>PEND. MEDIA</u>	<u>SUP. DEC. ADMIN.</u>	<u>SUP. CERT.</u>	<u>SUP. CAMPO</u>	<u>SUP. COMPROM.</u>
				<u>S/R</u>	<u>(%)</u>	<u>(ha)</u>	<u>(ha)</u>	<u>(ha)</u>
2639303	14-054-044-00097-004	101000	OLIVAR-SIN VARIEDAD	S	42,42	0,59	1,18	0,59
2639304	14-054-044-00098-002	101000	OLIVAR-SIN VARIEDAD	S	47,31	4,43	4,43	4,43

**RESUMEN CRITERIOS DE SELECCIÓN**

<b>10.1.12 Agricultura de montaña con orientación ecológica en olivar</b>		<b>PUNTOS: 10,00</b>	
		<b>PUNTOS</b>	
Solicitantes de la medida 11, específica para la conversión o mantenimiento en agricultura ecológica		3,00	S
Porcentaje de superficie determinada en zonas con limitaciones naturales u otras limitaciones específicas ubicadas en las zonas de montaña		4,00	100.0%
Porcentaje de superficie determinada situada en zonas RAMSAR		0,00	0.0%
Porcentaje de superficie determinada en zonas vulnerables a la contaminación por nitratos		0,00	0.0%
Mayor pendiente media		3,00	46.74%
Porcentaje de superficie determinada en Red Natura 2000		0,00	0.0%



**DETALLE CRITERIOS DE SELECCIÓN****10.1.12 Agricultura de montaña con orientación ecológica en olivar****PUNTOS: 10,00****Solicitantes de la medida 11, específica para la conversión o mantenimiento en agricultura ecológica****PUNTOS: 3,00 S****Porcentaje de superficie determinada en zonas con limitaciones naturales u otras limitaciones específicas ubicadas en las zonas de montaña****PUNTOS: 4,00 100.0%**

<u>REF.</u>	<u>REFERENCIA SIGPAC</u>	<u>CULTIVO</u>	<u>DESCRIPCIÓN CULTIVO</u>	<u>S/R</u>	<u>SUP. COMPROM.</u> <u>(ha)</u>	<u>SUP. CUMPLE</u> <u>(ha)</u>
2639303	14-054-044-00097-004	101000	OLIVAR-SIN VARIEDAD	S	0,59	0,59
2639304	14-054-044-00098-002	101000	OLIVAR-SIN VARIEDAD	S	4,43	4,43

**Porcentaje de superficie determinada situada en zonas RAMSAR****PUNTOS: 0,00 0.0%**

<u>REF.</u>	<u>REFERENCIA SIGPAC</u>	<u>CULTIVO</u>	<u>DESCRIPCIÓN CULTIVO</u>	<u>S/R</u>	<u>SUP. COMPROM.</u> <u>(ha)</u>	<u>SUP. CUMPLE</u> <u>(ha)</u>
2639303	14-054-044-00097-004	101000	OLIVAR-SIN VARIEDAD	S	0,59	0,00
2639304	14-054-044-00098-002	101000	OLIVAR-SIN VARIEDAD	S	4,43	0,00

**Porcentaje de superficie determinada en zonas vulnerables a la contaminación por nitratos****PUNTOS: 0,00 0.0%**

<u>REF.</u>	<u>REFERENCIA SIGPAC</u>	<u>CULTIVO</u>	<u>DESCRIPCIÓN CULTIVO</u>	<u>S/R</u>	<u>SUP. COMPROM.</u> <u>(ha)</u>	<u>SUP. CUMPLE</u> <u>(ha)</u>
2639303	14-054-044-00097-004	101000	OLIVAR-SIN VARIEDAD	S	0,59	0,00
2639304	14-054-044-00098-002	101000	OLIVAR-SIN VARIEDAD	S	4,43	0,00

**Mayor pendiente media****PUNTOS: 3,00 46.74%**

<u>REF.</u>	<u>REFERENCIA SIGPAC</u>	<u>CULTIVO</u>	<u>DESCRIPCIÓN CULTIVO</u>	<u>S/R</u>	<u>PENDIENTE MEDIA (%)</u>	<u>SUP. COMPROM.</u> <u>(ha)</u>
2639303	14-054-044-00097-004	101000	OLIVAR-SIN VARIEDAD	S	42,42	0,59
2639304	14-054-044-00098-002	101000	OLIVAR-SIN VARIEDAD	S	47,31	4,43

**Porcentaje de superficie determinada en Red Natura 2000****PUNTOS: 0,00 0.0%**

<u>REF.</u>	<u>REFERENCIA SIGPAC</u>	<u>CULTIVO</u>	<u>DESCRIPCIÓN CULTIVO</u>	<u>S/R</u>	<u>SUP. COMPROM.</u> <u>(ha)</u>	<u>SUP. CUMPLE</u> <u>(ha)</u>
2639303	14-054-044-00097-004	101000	OLIVAR-SIN VARIEDAD	S	0,59	0,00
2639304	14-054-044-00098-002	101000	OLIVAR-SIN VARIEDAD	S	4,43	0,00



<u>APELLIDOS Y NOMBRE / RAZÓN SOCIAL</u>	<u>NIF</u>	<u>EXPEDIENTE</u>	<u>SUP. COMPROMETIDA</u>			
			<u>(ha)</u>			
CAÑETE BURGOS JOSEFINA	30062612W	3042913	53.17			
<b>RESOLUCIÓN</b>						
<b>ADMITIDO</b>						
<b>IMPORTE POR ANUALIDAD</b>						
		<b>2015</b>	<b>2016</b>	<b>2017</b>	<b>2018</b>	<b>2019</b>
<b>IMPORTE MÁXIMO SUBVENCIONABLE</b>		5.467,31 €	5.467,31 €	5.467,31 €	5.467,31 €	5.467,31 €
<b>IMPORTE MEDIO DE TRANSFERENCIA (€/ha)</b>		102,83 €	102,83 €	102,83 €	102,83 €	102,83 €

**RECINTOS COMPROMETIDOS**

<u>REF.</u>	<u>REFERENCIA SIGPAC</u>	<u>CULTIVO</u>	<u>DESCRIPCIÓN CULTIVO</u>	<u>S/R</u>	<u>PEND. MEDIA (%)</u>	<u>SUP. DEC. ADMIN. (ha)</u>	<u>SUP. CERT. (ha)</u>	<u>SUP. CAMPO (ha)</u>	<u>SUP. COMPROM. (ha)</u>
2662967	14-003-036-00128-032	101000	OLIVAR-SIN VARIEDAD	S	26,00	8,08	9,88		8,08
2662968	14-003-036-00128-032	101000	OLIVAR-SIN VARIEDAD	S	26,00	0,50	0,61		0,50
2662969	14-003-036-00251-043	101000	OLIVAR-SIN VARIEDAD	S	25,30	1,35	2,85		1,35
2662973	14-003-036-00251-005	101000	OLIVAR-SIN VARIEDAD	S	22,14	1,97	1,97		1,97
2662974	14-003-036-00251-054	101000	OLIVAR-SIN VARIEDAD	S	23,13	0,19	0,19		0,19
2662975	14-003-036-00128-035	101000	OLIVAR-SIN VARIEDAD	S	33,01	4,68	4,91		4,68
2662976	14-003-036-00128-014	101000	OLIVAR-SIN VARIEDAD	S	24,04	22,90	25,34		22,90
2662977	14-003-036-00128-014	101000	OLIVAR-SIN VARIEDAD	S	24,04	9,07	10,04		9,07
2662979	14-003-036-00251-049	101000	OLIVAR-SIN VARIEDAD	S	21,64	0,38	0,38		0,38
2662981	14-003-036-00251-048	101000	OLIVAR-SIN VARIEDAD	S	22,88	0,75	0,75		0,75
2662982	14-003-036-00251-055	101000	OLIVAR-SIN VARIEDAD	S	20,44	0,17	0,17		0,17
2662990	14-003-036-00251-029	101000	OLIVAR-SIN VARIEDAD	S	25,35	0,04	0,04		0,04
2662991	14-003-036-00251-027	101000	OLIVAR-SIN VARIEDAD	S	22,90	2,81	2,81		2,81
2662993	14-003-036-00251-025	101000	OLIVAR-SIN VARIEDAD	S	20,55	0,28	0,28		0,28

**INCIDENCIAS****INCIDENCIA DESCRIPCIÓN**

226	Recinto abandonado según SIGPAC por el que solicita alguna ayuda. Ref:2662987 Recinto:14-003-036-00128-033 Cultivo:101000 OLIVAR-SIN VARIEDAD Secano Ref:2662989 Recinto:14-003-036-00251-003 Cultivo:101000 OLIVAR-SIN VARIEDAD Secano Ref:2662992 Recinto:14-003-036-00251-007 Cultivo:101000 OLIVAR-SIN VARIEDAD Secano
80403	Explotación no inscrita en SIPEA (anexo I, Orden 26 mayo 2015) Ref:2662988 Recinto:14-003-036-00169-001 Cultivo:101000 OLIVAR-SIN VARIEDAD Secano

**RESUMEN CRITERIOS DE SELECCIÓN**

<b>10.1.12 Agricultura de montaña con orientación ecológica en olivar</b>	<b>PUNTOS: 8,00</b>	
	<b>PUNTOS</b>	
Solicitantes de la medida 11, específica para la conversión o mantenimiento en agricultura ecológica	3,00	S
Porcentaje de superficie determinada en zonas con limitaciones naturales u otras limitaciones específicas ubicadas en las zonas de montaña	4,00	100.0%
Porcentaje de superficie determinada situada en zonas RAMSAR	0,00	0.0%
Porcentaje de superficie determinada en zonas vulnerables a la contaminación por nitratos	0,00	0.0%
Mayor pendiente media	1,00	24.98%
Porcentaje de superficie determinada en Red Natura 2000	0,00	0.0%



**DETALLE CRITERIOS DE SELECCIÓN****10.1.12 Agricultura de montaña con orientación ecológica en olivar****PUNTOS:** 8,00**Solicitantes de la medida 11, específica para la conversión o mantenimiento en agricultura ecológica****PUNTOS:** 3,00 S**Porcentaje de superficie determinada en zonas con limitaciones naturales u otras limitaciones específicas ubicadas en las zonas de montaña****PUNTOS:** 4,00 100.0%

<u>REF.</u>	<u>REFERENCIA SIGPAC</u>	<u>CULTIVO DESCRIPCIÓN CULTIVO</u>	<u>S/R</u>	<u>SUP. COMPROM.</u> <u>(ha)</u>	<u>SUP. CUMPLE</u> <u>(ha)</u>
2662977	14-003-036-00128-014	101000 OLIVAR-SIN VARIEDAD	S	9,07	9,07
2662976	14-003-036-00128-014	101000 OLIVAR-SIN VARIEDAD	S	22,90	22,90
2662967	14-003-036-00128-032	101000 OLIVAR-SIN VARIEDAD	S	8,08	8,08
2662968	14-003-036-00128-032	101000 OLIVAR-SIN VARIEDAD	S	0,50	0,50
2662975	14-003-036-00128-035	101000 OLIVAR-SIN VARIEDAD	S	4,68	4,68
2662973	14-003-036-00251-005	101000 OLIVAR-SIN VARIEDAD	S	1,97	1,97
2662993	14-003-036-00251-025	101000 OLIVAR-SIN VARIEDAD	S	0,28	0,28
2662991	14-003-036-00251-027	101000 OLIVAR-SIN VARIEDAD	S	2,81	2,81
2662990	14-003-036-00251-029	101000 OLIVAR-SIN VARIEDAD	S	0,04	0,04
2662969	14-003-036-00251-043	101000 OLIVAR-SIN VARIEDAD	S	1,35	1,35
2662981	14-003-036-00251-048	101000 OLIVAR-SIN VARIEDAD	S	0,75	0,75
2662979	14-003-036-00251-049	101000 OLIVAR-SIN VARIEDAD	S	0,38	0,38
2662974	14-003-036-00251-054	101000 OLIVAR-SIN VARIEDAD	S	0,19	0,19
2662982	14-003-036-00251-055	101000 OLIVAR-SIN VARIEDAD	S	0,17	0,17

**Porcentaje de superficie determinada situada en zonas RAMSAR****PUNTOS:** 0,00 0.0%

<u>REF.</u>	<u>REFERENCIA SIGPAC</u>	<u>CULTIVO DESCRIPCIÓN CULTIVO</u>	<u>S/R</u>	<u>SUP. COMPROM.</u> <u>(ha)</u>	<u>SUP. CUMPLE</u> <u>(ha)</u>
2662976	14-003-036-00128-014	101000 OLIVAR-SIN VARIEDAD	S	22,90	0,00
2662977	14-003-036-00128-014	101000 OLIVAR-SIN VARIEDAD	S	9,07	0,00
2662968	14-003-036-00128-032	101000 OLIVAR-SIN VARIEDAD	S	0,50	0,00
2662967	14-003-036-00128-032	101000 OLIVAR-SIN VARIEDAD	S	8,08	0,00
2662975	14-003-036-00128-035	101000 OLIVAR-SIN VARIEDAD	S	4,68	0,00
2662973	14-003-036-00251-005	101000 OLIVAR-SIN VARIEDAD	S	1,97	0,00
2662993	14-003-036-00251-025	101000 OLIVAR-SIN VARIEDAD	S	0,28	0,00
2662991	14-003-036-00251-027	101000 OLIVAR-SIN VARIEDAD	S	2,81	0,00
2662990	14-003-036-00251-029	101000 OLIVAR-SIN VARIEDAD	S	0,04	0,00
2662969	14-003-036-00251-043	101000 OLIVAR-SIN VARIEDAD	S	1,35	0,00
2662981	14-003-036-00251-048	101000 OLIVAR-SIN VARIEDAD	S	0,75	0,00
2662979	14-003-036-00251-049	101000 OLIVAR-SIN VARIEDAD	S	0,38	0,00
2662974	14-003-036-00251-054	101000 OLIVAR-SIN VARIEDAD	S	0,19	0,00
2662982	14-003-036-00251-055	101000 OLIVAR-SIN VARIEDAD	S	0,17	0,00

**Porcentaje de superficie determinada en zonas vulnerables a la contaminación por nitratos****PUNTOS:** 0,00 0.0%

<u>REF.</u>	<u>REFERENCIA SIGPAC</u>	<u>CULTIVO DESCRIPCIÓN CULTIVO</u>	<u>S/R</u>	<u>SUP. COMPROM.</u> <u>(ha)</u>	<u>SUP. CUMPLE</u> <u>(ha)</u>
2662977	14-003-036-00128-014	101000 OLIVAR-SIN VARIEDAD	S	9,07	0,00
2662976	14-003-036-00128-014	101000 OLIVAR-SIN VARIEDAD	S	22,90	0,00
2662967	14-003-036-00128-032	101000 OLIVAR-SIN VARIEDAD	S	8,08	0,00
2662968	14-003-036-00128-032	101000 OLIVAR-SIN VARIEDAD	S	0,50	0,00
2662975	14-003-036-00128-035	101000 OLIVAR-SIN VARIEDAD	S	4,68	0,00
2662973	14-003-036-00251-005	101000 OLIVAR-SIN VARIEDAD	S	1,97	0,00
2662993	14-003-036-00251-025	101000 OLIVAR-SIN VARIEDAD	S	0,28	0,00
2662991	14-003-036-00251-027	101000 OLIVAR-SIN VARIEDAD	S	2,81	0,00
2662990	14-003-036-00251-029	101000 OLIVAR-SIN VARIEDAD	S	0,04	0,00
2662969	14-003-036-00251-043	101000 OLIVAR-SIN VARIEDAD	S	1,35	0,00
2662981	14-003-036-00251-048	101000 OLIVAR-SIN VARIEDAD	S	0,75	0,00

<u>REF.</u>	<u>REFERENCIA SIGPAC</u>	<u>CULTIVO</u>	<u>DESCRIPCIÓN CULTIVO</u>	<u>S/R</u>	<u>SUP. COMPROM.</u> <u>(ha)</u>	<u>SUP. CUMPLE</u> <u>(ha)</u>
2662979	14-003-036-00251-049	101000	OLIVAR-SIN VARIEDAD	S	0,38	0,00
2662974	14-003-036-00251-054	101000	OLIVAR-SIN VARIEDAD	S	0,19	0,00
2662982	14-003-036-00251-055	101000	OLIVAR-SIN VARIEDAD	S	0,17	0,00

**Mayor pendiente media****PUNTOS:** 1,00 24.98%

<u>REF.</u>	<u>REFERENCIA SIGPAC</u>	<u>CULTIVO</u>	<u>DESCRIPCIÓN CULTIVO</u>	<u>S/R</u>	<u>PENDIENTE MEDIA (%)</u>	<u>SUP. COMPROM.</u> <u>(ha)</u>
2662976	14-003-036-00128-014	101000	OLIVAR-SIN VARIEDAD	S	24,04	22,90
2662977	14-003-036-00128-014	101000	OLIVAR-SIN VARIEDAD	S	24,04	9,07
2662968	14-003-036-00128-032	101000	OLIVAR-SIN VARIEDAD	S	26,00	0,50
2662967	14-003-036-00128-032	101000	OLIVAR-SIN VARIEDAD	S	26,00	8,08
2662975	14-003-036-00128-035	101000	OLIVAR-SIN VARIEDAD	S	33,01	4,68
2662973	14-003-036-00251-005	101000	OLIVAR-SIN VARIEDAD	S	22,14	1,97
2662993	14-003-036-00251-025	101000	OLIVAR-SIN VARIEDAD	S	20,55	0,28
2662991	14-003-036-00251-027	101000	OLIVAR-SIN VARIEDAD	S	22,90	2,81
2662990	14-003-036-00251-029	101000	OLIVAR-SIN VARIEDAD	S	25,35	0,04
2662969	14-003-036-00251-043	101000	OLIVAR-SIN VARIEDAD	S	25,30	1,35
2662981	14-003-036-00251-048	101000	OLIVAR-SIN VARIEDAD	S	22,88	0,75
2662979	14-003-036-00251-049	101000	OLIVAR-SIN VARIEDAD	S	21,64	0,38
2662974	14-003-036-00251-054	101000	OLIVAR-SIN VARIEDAD	S	23,13	0,19
2662982	14-003-036-00251-055	101000	OLIVAR-SIN VARIEDAD	S	20,44	0,17

**Porcentaje de superficie determinada en Red Natura 2000****PUNTOS:** 0,00 0.0%

<u>REF.</u>	<u>REFERENCIA SIGPAC</u>	<u>CULTIVO</u>	<u>DESCRIPCIÓN CULTIVO</u>	<u>S/R</u>	<u>SUP. COMPROM.</u> <u>(ha)</u>	<u>SUP. CUMPLE</u> <u>(ha)</u>
2662976	14-003-036-00128-014	101000	OLIVAR-SIN VARIEDAD	S	22,90	0,00
2662977	14-003-036-00128-014	101000	OLIVAR-SIN VARIEDAD	S	9,07	0,00
2662967	14-003-036-00128-032	101000	OLIVAR-SIN VARIEDAD	S	8,08	0,00
2662968	14-003-036-00128-032	101000	OLIVAR-SIN VARIEDAD	S	0,50	0,00
2662975	14-003-036-00128-035	101000	OLIVAR-SIN VARIEDAD	S	4,68	0,00
2662973	14-003-036-00251-005	101000	OLIVAR-SIN VARIEDAD	S	1,97	0,00
2662993	14-003-036-00251-025	101000	OLIVAR-SIN VARIEDAD	S	0,28	0,00
2662991	14-003-036-00251-027	101000	OLIVAR-SIN VARIEDAD	S	2,81	0,00
2662990	14-003-036-00251-029	101000	OLIVAR-SIN VARIEDAD	S	0,04	0,00
2662969	14-003-036-00251-043	101000	OLIVAR-SIN VARIEDAD	S	1,35	0,00
2662981	14-003-036-00251-048	101000	OLIVAR-SIN VARIEDAD	S	0,75	0,00
2662979	14-003-036-00251-049	101000	OLIVAR-SIN VARIEDAD	S	0,38	0,00
2662974	14-003-036-00251-054	101000	OLIVAR-SIN VARIEDAD	S	0,19	0,00
2662982	14-003-036-00251-055	101000	OLIVAR-SIN VARIEDAD	S	0,17	0,00



<u>APELLIDOS Y NOMBRE / RAZÓN SOCIAL</u>	<u>NIF</u>	<u>EXPEDIENTE</u>	<u>SUP. COMPROMETIDA (ha)</u>
CAÑUELO CAMACHO BOLUSIANO	30175609T	3027127	20.85

**RESOLUCIÓN ADMITIDO**

**IMPORTE POR ANUALIDAD**

	<u>2015</u>	<u>2016</u>	<u>2017</u>	<u>2018</u>	<u>2019</u>
IMPORTE MÁXIMO SUBVENCIONABLE	2.379,82 €	2.379,82 €	2.379,82 €	2.379,82 €	2.379,82 €
IMPORTE MEDIO DE TRANSFERENCIA (€/ha)	114,14 €	114,14 €	114,14 €	114,14 €	114,14 €

**RECINTOS COMPROMETIDOS**

<u>REF.</u>	<u>REFERENCIA SIGPAC</u>	<u>CULTIVO</u>	<u>DESCRIPCIÓN CULTIVO</u>	<u>S/R</u>	<u>PEND. MEDIA (%)</u>	<u>SUP. DEC. ADMIN. (ha)</u>	<u>SUP. CERT. (ha)</u>	<u>SUP. CAMPO (ha)</u>	<u>SUP. COMPROM. (ha)</u>
2297224	14-069-047-00031-002	101000	OLIVAR-SIN VARIEDAD	S	65,03	1,30	1,44		1,29
2297225	14-069-047-00061-004	101000	OLIVAR-SIN VARIEDAD	S	52,28	0,40	0,80		0,40
2297226	14-069-047-00068-001	101000	OLIVAR-SIN VARIEDAD	S	47,65	1,57	3,14		1,57
2297227	14-069-047-00069-001	101000	OLIVAR-SIN VARIEDAD	S	52,68	11,30	12,21		11,30
2297228	14-069-047-00063-001	101000	OLIVAR-SIN VARIEDAD	S	51,45	6,29	6,63		6,29

**INCIDENCIAS****INCIDENCIA DESCRIPCIÓN**

- 218 La superficie total declarada sobre un mismo recinto en el conjunto de los expedientes, no puede superar la superficie total que el SIGPAC establece para ese recinto.  
Ref:2297224 Recinto:14-069-047-00031-002 Cultivo:101000 OLIVAR-SIN VARIEDAD Secano Suma de superficies declaradas para este recinto por todos los solicitantes (Áreas):145 Superficie SIGPAC medida para este recinto (Áreas):144 Exceso de superficie declarada (Hectáreas):0,01

**RESUMEN CRITERIOS DE SELECCIÓN****10.1.12 Agricultura de montaña con orientación ecológica en olivar****PUNTOS: 10,00**

	<b>PUNTOS</b>	
Solicitantes de la medida 11, específica para la conversión o mantenimiento en agricultura ecológica	3,00	S
Porcentaje de superficie determinada en zonas con limitaciones naturales u otras limitaciones específicas ubicadas en las zonas de montaña	4,00	100.0%
Porcentaje de superficie determinada situada en zonas RAMSAR	0,00	0.0%
Porcentaje de superficie determinada en zonas vulnerables a la contaminación por nitratos	0,00	0.0%
Mayor pendiente media	3,00	52.69%
Porcentaje de superficie determinada en Red Natura 2000	0,00	0.0%



**DETALLE CRITERIOS DE SELECCIÓN****10.1.12 Agricultura de montaña con orientación ecológica en olivar****PUNTOS:** 10,00**Solicitantes de la medida 11, específica para la conversión o mantenimiento en agricultura ecológica****PUNTOS:** 3,00 S**Porcentaje de superficie determinada en zonas con limitaciones naturales u otras limitaciones específicas ubicadas en las zonas de montaña****PUNTOS:** 4,00 100.0%

<u>REF.</u>	<u>REFERENCIA SIGPAC</u>	<u>CULTIVO DESCRIPCIÓN CULTIVO</u>	<u>S/R</u>	<u>SUP. COMPROM.</u> <u>(ha)</u>	<u>SUP. CUMPLE</u> <u>(ha)</u>
2297224	14-069-047-00031-002	101000 OLIVAR-SIN VARIEDAD	S	1,29	1,29
2297225	14-069-047-00061-004	101000 OLIVAR-SIN VARIEDAD	S	0,40	0,40
2297228	14-069-047-00063-001	101000 OLIVAR-SIN VARIEDAD	S	6,29	6,29
2297226	14-069-047-00068-001	101000 OLIVAR-SIN VARIEDAD	S	1,57	1,57
2297227	14-069-047-00069-001	101000 OLIVAR-SIN VARIEDAD	S	11,30	11,30

**Porcentaje de superficie determinada situada en zonas RAMSAR****PUNTOS:** 0,00 0.0%

<u>REF.</u>	<u>REFERENCIA SIGPAC</u>	<u>CULTIVO DESCRIPCIÓN CULTIVO</u>	<u>S/R</u>	<u>SUP. COMPROM.</u> <u>(ha)</u>	<u>SUP. CUMPLE</u> <u>(ha)</u>
2297224	14-069-047-00031-002	101000 OLIVAR-SIN VARIEDAD	S	1,29	0,00
2297225	14-069-047-00061-004	101000 OLIVAR-SIN VARIEDAD	S	0,40	0,00
2297228	14-069-047-00063-001	101000 OLIVAR-SIN VARIEDAD	S	6,29	0,00
2297226	14-069-047-00068-001	101000 OLIVAR-SIN VARIEDAD	S	1,57	0,00
2297227	14-069-047-00069-001	101000 OLIVAR-SIN VARIEDAD	S	11,30	0,00

**Porcentaje de superficie determinada en zonas vulnerables a la contaminación por nitratos****PUNTOS:** 0,00 0.0%

<u>REF.</u>	<u>REFERENCIA SIGPAC</u>	<u>CULTIVO DESCRIPCIÓN CULTIVO</u>	<u>S/R</u>	<u>SUP. COMPROM.</u> <u>(ha)</u>	<u>SUP. CUMPLE</u> <u>(ha)</u>
2297224	14-069-047-00031-002	101000 OLIVAR-SIN VARIEDAD	S	1,29	0,00
2297225	14-069-047-00061-004	101000 OLIVAR-SIN VARIEDAD	S	0,40	0,00
2297228	14-069-047-00063-001	101000 OLIVAR-SIN VARIEDAD	S	6,29	0,00
2297226	14-069-047-00068-001	101000 OLIVAR-SIN VARIEDAD	S	1,57	0,00
2297227	14-069-047-00069-001	101000 OLIVAR-SIN VARIEDAD	S	11,30	0,00

**Mayor pendiente media****PUNTOS:** 3,00 52.69%

<u>REF.</u>	<u>REFERENCIA SIGPAC</u>	<u>CULTIVO DESCRIPCIÓN CULTIVO</u>	<u>S/R</u>	<u>PENDIENTE MEDIA (%)</u>	<u>SUP. COMPROM.</u> <u>(ha)</u>
2297224	14-069-047-00031-002	101000 OLIVAR-SIN VARIEDAD	S	65,03	1,29
2297225	14-069-047-00061-004	101000 OLIVAR-SIN VARIEDAD	S	52,28	0,40
2297228	14-069-047-00063-001	101000 OLIVAR-SIN VARIEDAD	S	51,45	6,29
2297226	14-069-047-00068-001	101000 OLIVAR-SIN VARIEDAD	S	47,65	1,57
2297227	14-069-047-00069-001	101000 OLIVAR-SIN VARIEDAD	S	52,68	11,30

**Porcentaje de superficie determinada en Red Natura 2000****PUNTOS:** 0,00 0.0%

<u>REF.</u>	<u>REFERENCIA SIGPAC</u>	<u>CULTIVO DESCRIPCIÓN CULTIVO</u>	<u>S/R</u>	<u>SUP. COMPROM.</u> <u>(ha)</u>	<u>SUP. CUMPLE</u> <u>(ha)</u>
2297224	14-069-047-00031-002	101000 OLIVAR-SIN VARIEDAD	S	1,29	0,00
2297225	14-069-047-00061-004	101000 OLIVAR-SIN VARIEDAD	S	0,40	0,00
2297228	14-069-047-00063-001	101000 OLIVAR-SIN VARIEDAD	S	6,29	0,00
2297226	14-069-047-00068-001	101000 OLIVAR-SIN VARIEDAD	S	1,57	0,00
2297227	14-069-047-00069-001	101000 OLIVAR-SIN VARIEDAD	S	11,30	0,00

<u>APELLIDOS Y NOMBRE / RAZÓN SOCIAL</u>	<u>NIF</u>	<u>EXPEDIENTE</u>	<u>SUP. COMPROMETIDA</u>		
CAPARROS MEDINA MARIA DEL CARMEN	25076579R	3043056	<u>(ha)</u>		
<b>RESOLUCIÓN</b>					
<b>ADMITIDO</b>					
<b>IMPORTE POR ANUALIDAD</b>					
	<b>2015</b>	<b>2016</b>	<b>2017</b>	<b>2018</b>	<b>2019</b>
<b>IMPORTE MÁXIMO SUBVENCIONABLE</b>	4.837,25 €	4.837,25 €	4.837,25 €	4.837,25 €	4.837,25 €
<b>IMPORTE MEDIO DE TRANSFERENCIA (€/ha)</b>	110,01 €	110,01 €	110,01 €	110,01 €	110,01 €

**RECINTOS COMPROMETIDOS**

<u>REF.</u>	<u>REFERENCIA SIGPAC</u>	<u>CULTIVO</u>	<u>DESCRIPCIÓN CULTIVO</u>	<u>S/R</u>	<u>PEND. MEDIA (%)</u>	<u>SUP. DEC. ADMIN. (ha)</u>	<u>SUP. CERT. (ha)</u>	<u>SUP. CAMPO (ha)</u>	<u>SUP. COMPROM. (ha)</u>
2663453	14-047-006-00100-010	101000	OLIVAR-SIN VARIEDAD	S	26,30	0,09	0,09		0,09
2663454	14-047-006-00100-008	101000	OLIVAR-SIN VARIEDAD	S	27,05	0,30	0,30		0,20
2663455	14-047-006-00100-011	101000	OLIVAR-SIN VARIEDAD	S	38,66	2,67	2,67		2,67
2663456	14-047-003-00028-017	101000	OLIVAR-SIN VARIEDAD	S	51,45	0,38	0,38		0,38
2663457	14-047-003-00028-016	101000	OLIVAR-SIN VARIEDAD	S	51,48	0,26	0,26		0,26
2663459	14-047-003-00028-018	101000	OLIVAR-SIN VARIEDAD	S	36,83	0,33	0,33		0,33
2663460	14-047-006-00100-002	101000	OLIVAR-SIN VARIEDAD	S	36,17	28,40	32,67		28,40
2663461	14-047-003-00055-001	101000	OLIVAR-SIN VARIEDAD	S	23,92	1,12	1,12		1,12
2663463	14-047-003-00028-002	101000	OLIVAR-SIN VARIEDAD	S	49,68	3,77	3,77		3,77
2663464	14-047-003-00028-008	101000	OLIVAR-SIN VARIEDAD	S	47,95	0,15	0,15		0,15
2663465	14-047-003-00028-003	101000	OLIVAR-SIN VARIEDAD	S	22,57	2,58	2,58		2,58
2663466	14-047-003-00028-004	101000	OLIVAR-SIN VARIEDAD	S	35,77	1,26	1,26		1,26
2663468	14-047-003-00028-011	101000	OLIVAR-SIN VARIEDAD	S	20,68	0,35	0,35		0,35
2663469	14-047-003-00028-006	101000	OLIVAR-SIN VARIEDAD	S	55,33	2,41	2,41		2,41

**INCIDENCIAS****INCIDENCIA DESCRIPCIÓN**

- 218 La superficie total declarada sobre un mismo recinto en el conjunto de los expedientes, no puede superar la superficie total que el SIGPAC establece para ese recinto.  
Ref:2663454 Recinto:14-047-006-00100-008 Cultivo:101000 OLIVAR-SIN VARIEDAD Secano Suma de superficies declaradas para este recinto por todos los solicitantes (Áreas):40 Superficie SIGPAC medida para este recinto (Áreas):30 Exceso de superficie declarada (Hectáreas):0,1

**RESUMEN CRITERIOS DE SELECCIÓN****10.1.12 Agricultura de montaña con orientación ecológica en olivar****PUNTOS:** 13,74

	<b>PUNTOS</b>	
<b>Solicitantes de la medida 11, específica para la conversión o mantenimiento en agricultura ecológica</b>	3,00	S
<b>Porcentaje de superficie determinada en zonas con limitaciones naturales u otras limitaciones específicas ubicadas en las zonas de montaña</b>	4,00	100.0%
<b>Porcentaje de superficie determinada situada en zonas RAMSAR</b>	0,00	0.0%
<b>Porcentaje de superficie determinada en zonas vulnerables a la contaminación por nitratos</b>	0,00	0.0%
<b>Mayor pendiente media</b>	3,00	37.49%
<b>Porcentaje de superficie determinada en Red Natura 2000</b>	3,74	73.91%





**DETALLE CRITERIOS DE SELECCIÓN****10.1.12 Agricultura de montaña con orientación ecológica en olivar****PUNTOS:** 13,74**Solicitantes de la medida 11, específica para la conversión o mantenimiento en agricultura ecológica****PUNTOS:** 3,00 S**Porcentaje de superficie determinada en zonas con limitaciones naturales u otras limitaciones específicas ubicadas en las zonas de montaña****PUNTOS:** 4,00 100.0%

<u>REF.</u>	<u>REFERENCIA SIGPAC</u>	<u>CULTIVO DESCRIPCIÓN CULTIVO</u>	<u>S/R</u>	<u>SUP. COMPROM. (ha)</u>	<u>SUP. CUMPLE (ha)</u>
2663463	14-047-003-00028-002	101000 OLIVAR-SIN VARIEDAD	S	3,77	3,77
2663465	14-047-003-00028-003	101000 OLIVAR-SIN VARIEDAD	S	2,58	2,58
2663466	14-047-003-00028-004	101000 OLIVAR-SIN VARIEDAD	S	1,26	1,26
2663469	14-047-003-00028-006	101000 OLIVAR-SIN VARIEDAD	S	2,41	2,41
2663464	14-047-003-00028-008	101000 OLIVAR-SIN VARIEDAD	S	0,15	0,15
2663468	14-047-003-00028-011	101000 OLIVAR-SIN VARIEDAD	S	0,35	0,35
2663457	14-047-003-00028-016	101000 OLIVAR-SIN VARIEDAD	S	0,26	0,26
2663456	14-047-003-00028-017	101000 OLIVAR-SIN VARIEDAD	S	0,38	0,38
2663459	14-047-003-00028-018	101000 OLIVAR-SIN VARIEDAD	S	0,33	0,33
2663461	14-047-003-00055-001	101000 OLIVAR-SIN VARIEDAD	S	1,12	1,12
2663460	14-047-006-00100-002	101000 OLIVAR-SIN VARIEDAD	S	28,40	28,40
2663454	14-047-006-00100-008	101000 OLIVAR-SIN VARIEDAD	S	0,20	0,20
2663453	14-047-006-00100-010	101000 OLIVAR-SIN VARIEDAD	S	0,09	0,09
2663455	14-047-006-00100-011	101000 OLIVAR-SIN VARIEDAD	S	2,67	2,67

**Porcentaje de superficie determinada situada en zonas RAMSAR****PUNTOS:** 0,00 0.0%

<u>REF.</u>	<u>REFERENCIA SIGPAC</u>	<u>CULTIVO DESCRIPCIÓN CULTIVO</u>	<u>S/R</u>	<u>SUP. COMPROM. (ha)</u>	<u>SUP. CUMPLE (ha)</u>
2663463	14-047-003-00028-002	101000 OLIVAR-SIN VARIEDAD	S	3,77	0,00
2663465	14-047-003-00028-003	101000 OLIVAR-SIN VARIEDAD	S	2,58	0,00
2663466	14-047-003-00028-004	101000 OLIVAR-SIN VARIEDAD	S	1,26	0,00
2663469	14-047-003-00028-006	101000 OLIVAR-SIN VARIEDAD	S	2,41	0,00
2663464	14-047-003-00028-008	101000 OLIVAR-SIN VARIEDAD	S	0,15	0,00
2663468	14-047-003-00028-011	101000 OLIVAR-SIN VARIEDAD	S	0,35	0,00
2663457	14-047-003-00028-016	101000 OLIVAR-SIN VARIEDAD	S	0,26	0,00
2663456	14-047-003-00028-017	101000 OLIVAR-SIN VARIEDAD	S	0,38	0,00
2663459	14-047-003-00028-018	101000 OLIVAR-SIN VARIEDAD	S	0,33	0,00
2663461	14-047-003-00055-001	101000 OLIVAR-SIN VARIEDAD	S	1,12	0,00
2663460	14-047-006-00100-002	101000 OLIVAR-SIN VARIEDAD	S	28,40	0,00
2663454	14-047-006-00100-008	101000 OLIVAR-SIN VARIEDAD	S	0,20	0,00
2663453	14-047-006-00100-010	101000 OLIVAR-SIN VARIEDAD	S	0,09	0,00
2663455	14-047-006-00100-011	101000 OLIVAR-SIN VARIEDAD	S	2,67	0,00

**Porcentaje de superficie determinada en zonas vulnerables a la contaminación por nitratos****PUNTOS:** 0,00 0.0%

<u>REF.</u>	<u>REFERENCIA SIGPAC</u>	<u>CULTIVO DESCRIPCIÓN CULTIVO</u>	<u>S/R</u>	<u>SUP. COMPROM. (ha)</u>	<u>SUP. CUMPLE (ha)</u>
2663463	14-047-003-00028-002	101000 OLIVAR-SIN VARIEDAD	S	3,77	0,00
2663465	14-047-003-00028-003	101000 OLIVAR-SIN VARIEDAD	S	2,58	0,00
2663466	14-047-003-00028-004	101000 OLIVAR-SIN VARIEDAD	S	1,26	0,00
2663469	14-047-003-00028-006	101000 OLIVAR-SIN VARIEDAD	S	2,41	0,00
2663464	14-047-003-00028-008	101000 OLIVAR-SIN VARIEDAD	S	0,15	0,00
2663468	14-047-003-00028-011	101000 OLIVAR-SIN VARIEDAD	S	0,35	0,00
2663457	14-047-003-00028-016	101000 OLIVAR-SIN VARIEDAD	S	0,26	0,00
2663456	14-047-003-00028-017	101000 OLIVAR-SIN VARIEDAD	S	0,38	0,00
2663459	14-047-003-00028-018	101000 OLIVAR-SIN VARIEDAD	S	0,33	0,00
2663461	14-047-003-00055-001	101000 OLIVAR-SIN VARIEDAD	S	1,12	0,00
2663460	14-047-006-00100-002	101000 OLIVAR-SIN VARIEDAD	S	28,40	0,00

<u>REF.</u>	<u>REFERENCIA SIGPAC</u>	<u>CULTIVO</u>	<u>DESCRIPCIÓN CULTIVO</u>	<u>S/R</u>	<u>SUP.</u> <u>COMPROM.</u> <u>(ha)</u>	<u>SUP.</u> <u>CUMPLE</u> <u>(ha)</u>
2663454	14-047-006-00100-008	101000	OLIVAR-SIN VARIEDAD	S	0,20	0,00
2663453	14-047-006-00100-010	101000	OLIVAR-SIN VARIEDAD	S	0,09	0,00
2663455	14-047-006-00100-011	101000	OLIVAR-SIN VARIEDAD	S	2,67	0,00

**Mayor pendiente media****PUNTOS:** 3,00 37.49%

<u>REF.</u>	<u>REFERENCIA SIGPAC</u>	<u>CULTIVO</u>	<u>DESCRIPCIÓN CULTIVO</u>	<u>S/R</u>	<u>PENDIENTE</u> <u>MEDIA (%)</u>	<u>SUP.</u> <u>COMPROM.</u> <u>(ha)</u>
2663463	14-047-003-00028-002	101000	OLIVAR-SIN VARIEDAD	S	49,68	3,77
2663465	14-047-003-00028-003	101000	OLIVAR-SIN VARIEDAD	S	22,57	2,58
2663466	14-047-003-00028-004	101000	OLIVAR-SIN VARIEDAD	S	35,77	1,26
2663469	14-047-003-00028-006	101000	OLIVAR-SIN VARIEDAD	S	55,33	2,41
2663464	14-047-003-00028-008	101000	OLIVAR-SIN VARIEDAD	S	47,95	0,15
2663468	14-047-003-00028-011	101000	OLIVAR-SIN VARIEDAD	S	20,68	0,35
2663457	14-047-003-00028-016	101000	OLIVAR-SIN VARIEDAD	S	51,48	0,26
2663456	14-047-003-00028-017	101000	OLIVAR-SIN VARIEDAD	S	51,45	0,38
2663459	14-047-003-00028-018	101000	OLIVAR-SIN VARIEDAD	S	36,83	0,33
2663461	14-047-003-00055-001	101000	OLIVAR-SIN VARIEDAD	S	23,92	1,12
2663460	14-047-006-00100-002	101000	OLIVAR-SIN VARIEDAD	S	36,17	28,40
2663454	14-047-006-00100-008	101000	OLIVAR-SIN VARIEDAD	S	27,05	0,20
2663453	14-047-006-00100-010	101000	OLIVAR-SIN VARIEDAD	S	26,30	0,09
2663455	14-047-006-00100-011	101000	OLIVAR-SIN VARIEDAD	S	38,66	2,67

**Porcentaje de superficie determinada en Red Natura 2000****PUNTOS:** 3,74 73.91%

<u>REF.</u>	<u>REFERENCIA SIGPAC</u>	<u>CULTIVO</u>	<u>DESCRIPCIÓN CULTIVO</u>	<u>S/R</u>	<u>SUP.</u> <u>COMPROM.</u> <u>(ha)</u>	<u>SUP.</u> <u>CUMPLE</u> <u>(ha)</u>
2663463	14-047-003-00028-002	101000	OLIVAR-SIN VARIEDAD	S	3,77	3,77
2663465	14-047-003-00028-003	101000	OLIVAR-SIN VARIEDAD	S	2,58	0,00
2663466	14-047-003-00028-004	101000	OLIVAR-SIN VARIEDAD	S	1,26	0,00
2663469	14-047-003-00028-006	101000	OLIVAR-SIN VARIEDAD	S	2,41	0,00
2663464	14-047-003-00028-008	101000	OLIVAR-SIN VARIEDAD	S	0,15	0,00
2663468	14-047-003-00028-011	101000	OLIVAR-SIN VARIEDAD	S	0,35	0,00
2663457	14-047-003-00028-016	101000	OLIVAR-SIN VARIEDAD	S	0,26	0,00
2663456	14-047-003-00028-017	101000	OLIVAR-SIN VARIEDAD	S	0,38	0,00
2663459	14-047-003-00028-018	101000	OLIVAR-SIN VARIEDAD	S	0,33	0,33
2663461	14-047-003-00055-001	101000	OLIVAR-SIN VARIEDAD	S	1,12	0,00
2663460	14-047-006-00100-002	101000	OLIVAR-SIN VARIEDAD	S	28,40	28,40
2663454	14-047-006-00100-008	101000	OLIVAR-SIN VARIEDAD	S	0,20	0,00
2663453	14-047-006-00100-010	101000	OLIVAR-SIN VARIEDAD	S	0,09	0,00
2663455	14-047-006-00100-011	101000	OLIVAR-SIN VARIEDAD	S	2,67	0,00



<u>APELLIDOS Y NOMBRE / RAZÓN SOCIAL</u>	<u>NIF</u>	<u>EXPEDIENTE</u>	<u>SUP. COMPROMETIDA</u>			
			<u>(ha)</u>			
CAPITAN CRUZ JOSEFA	80142720W	3045087	8.5			
<b>RESOLUCIÓN</b>						
<b>ADMITIDO</b>						
<b>IMPORTE POR ANUALIDAD</b>						
		<u>2015</u>	<u>2016</u>	<u>2017</u>	<u>2018</u>	<u>2019</u>
<b>IMPORTE MÁXIMO SUBVENCIONABLE</b>		970,19 €	970,19 €	970,19 €	970,19 €	970,19 €
<b>IMPORTE MEDIO DE TRANSFERENCIA (€/ha)</b>		114,14 €	114,14 €	114,14 €	114,14 €	114,14 €

**RECINTOS COMPROMETIDOS**

<u>REF.</u>	<u>REFERENCIA SIGPAC</u>	<u>CULTIVO</u>	<u>DESCRIPCIÓN CULTIVO</u>	<u>S/R</u>	<u>PEND. MEDIA (%)</u>	<u>SUP. DEC. ADMIN. (ha)</u>	<u>SUP. CERT. (ha)</u>	<u>SUP. CAMPO (ha)</u>	<u>SUP. COMPROM. (ha)</u>
2359920	14-054-049-00049-001	101000	OLIVAR-SIN VARIEDAD	S	42,70	1,06	2,52		1,06
2359922	14-054-050-00048-001	101000	OLIVAR-SIN VARIEDAD	S	25,98	0,22	0,22		0,22
2359923	14-054-050-00069-001	101000	OLIVAR-SIN VARIEDAD	S	44,97	1,81	4,61		1,80
2359926	14-054-050-00045-001	101000	OLIVAR-SIN VARIEDAD	S	28,41	1,82	1,94		1,82
2359927	14-054-050-00042-001	101000	OLIVAR-SIN VARIEDAD	S	28,32	1,34	4,08		1,34
2359928	14-054-050-00043-001	101000	OLIVAR-SIN VARIEDAD	S	34,32	0,16	0,16		0,16
2359929	14-054-058-00019-002	101000	OLIVAR-SIN VARIEDAD	S	23,99	0,78	0,80		0,78
2359930	14-054-058-00003-008	101000	OLIVAR-SIN VARIEDAD	S	23,21	1,32	1,32		1,32

**INCIDENCIAS****INCIDENCIA DESCRIPCIÓN**

- 218 La superficie total declarada sobre un mismo recinto en el conjunto de los expedientes, no puede superar la superficie total que el SIGPAC establece para ese recinto.  
Ref:2359923 Recinto:14-054-050-00069-001 Cultivo:101000 OLIVAR-SIN VARIEDAD Secano Suma de superficies declaradas para este recinto por todos los solicitantes (Áreas):462 Superficie SIGPAC medida para este recinto (Áreas):461 Exceso de superficie declarada (Hectáreas):0,01
- 80403 Explotación no inscrita en SIPEA (anexo I, Orden 26 mayo 2015)  
Ref:2359921 Recinto:14-054-050-00069-002 Cultivo:101000 OLIVAR-SIN VARIEDAD Secano  
Ref:2359925 Recinto:14-054-058-00025-003 Cultivo:101000 OLIVAR-SIN VARIEDAD Secano

**RESUMEN CRITERIOS DE SELECCIÓN****10.1.12 Agricultura de montaña con orientación ecológica en olivar PUNTOS: 10,00**

	<u>PUNTOS</u>	
<b>Solicitantes de la medida 11, específica para la conversión o mantenimiento en agricultura ecológica</b>	3,00	S
<b>Porcentaje de superficie determinada en zonas con limitaciones naturales u otras limitaciones específicas ubicadas en las zonas de montaña</b>	4,00	100.0%
<b>Porcentaje de superficie determinada situada en zonas RAMSAR</b>	0,00	0.0%
<b>Porcentaje de superficie determinada en zonas vulnerables a la contaminación por nitratos</b>	0,00	0.0%
<b>Mayor pendiente media</b>	3,00	32.52%
<b>Porcentaje de superficie determinada en Red Natura 2000</b>	0,00	0.0%



**DETALLE CRITERIOS DE SELECCIÓN****10.1.12 Agricultura de montaña con orientación ecológica en olivar****PUNTOS:** 10,00**Solicitantes de la medida 11, específica para la conversión o mantenimiento en agricultura ecológica****PUNTOS:** 3,00 S**Porcentaje de superficie determinada en zonas con limitaciones naturales u otras limitaciones específicas ubicadas en las zonas de montaña****PUNTOS:** 4,00 100.0%

<u>REF.</u>	<u>REFERENCIA SIGPAC</u>	<u>CULTIVO DESCRIPCIÓN CULTIVO</u>	<u>S/R</u>	<u>SUP. COMPROM.</u> <u>(ha)</u>	<u>SUP. CUMPLE</u> <u>(ha)</u>
2359920	14-054-049-00049-001	101000 OLIVAR-SIN VARIEDAD	S	1,06	1,06
2359927	14-054-050-00042-001	101000 OLIVAR-SIN VARIEDAD	S	1,34	1,34
2359928	14-054-050-00043-001	101000 OLIVAR-SIN VARIEDAD	S	0,16	0,16
2359926	14-054-050-00045-001	101000 OLIVAR-SIN VARIEDAD	S	1,82	1,82
2359922	14-054-050-00048-001	101000 OLIVAR-SIN VARIEDAD	S	0,22	0,22
2359923	14-054-050-00069-001	101000 OLIVAR-SIN VARIEDAD	S	1,80	1,80
2359930	14-054-058-00003-008	101000 OLIVAR-SIN VARIEDAD	S	1,32	1,32
2359929	14-054-058-00019-002	101000 OLIVAR-SIN VARIEDAD	S	0,78	0,78

**Porcentaje de superficie determinada situada en zonas RAMSAR****PUNTOS:** 0,00 0.0%

<u>REF.</u>	<u>REFERENCIA SIGPAC</u>	<u>CULTIVO DESCRIPCIÓN CULTIVO</u>	<u>S/R</u>	<u>SUP. COMPROM.</u> <u>(ha)</u>	<u>SUP. CUMPLE</u> <u>(ha)</u>
2359920	14-054-049-00049-001	101000 OLIVAR-SIN VARIEDAD	S	1,06	0,00
2359927	14-054-050-00042-001	101000 OLIVAR-SIN VARIEDAD	S	1,34	0,00
2359928	14-054-050-00043-001	101000 OLIVAR-SIN VARIEDAD	S	0,16	0,00
2359926	14-054-050-00045-001	101000 OLIVAR-SIN VARIEDAD	S	1,82	0,00
2359922	14-054-050-00048-001	101000 OLIVAR-SIN VARIEDAD	S	0,22	0,00
2359923	14-054-050-00069-001	101000 OLIVAR-SIN VARIEDAD	S	1,80	0,00
2359930	14-054-058-00003-008	101000 OLIVAR-SIN VARIEDAD	S	1,32	0,00
2359929	14-054-058-00019-002	101000 OLIVAR-SIN VARIEDAD	S	0,78	0,00

**Porcentaje de superficie determinada en zonas vulnerables a la contaminación por nitratos****PUNTOS:** 0,00 0.0%

<u>REF.</u>	<u>REFERENCIA SIGPAC</u>	<u>CULTIVO DESCRIPCIÓN CULTIVO</u>	<u>S/R</u>	<u>SUP. COMPROM.</u> <u>(ha)</u>	<u>SUP. CUMPLE</u> <u>(ha)</u>
2359920	14-054-049-00049-001	101000 OLIVAR-SIN VARIEDAD	S	1,06	0,00
2359927	14-054-050-00042-001	101000 OLIVAR-SIN VARIEDAD	S	1,34	0,00
2359928	14-054-050-00043-001	101000 OLIVAR-SIN VARIEDAD	S	0,16	0,00
2359926	14-054-050-00045-001	101000 OLIVAR-SIN VARIEDAD	S	1,82	0,00
2359922	14-054-050-00048-001	101000 OLIVAR-SIN VARIEDAD	S	0,22	0,00
2359923	14-054-050-00069-001	101000 OLIVAR-SIN VARIEDAD	S	1,80	0,00
2359930	14-054-058-00003-008	101000 OLIVAR-SIN VARIEDAD	S	1,32	0,00
2359929	14-054-058-00019-002	101000 OLIVAR-SIN VARIEDAD	S	0,78	0,00

**Mayor pendiente media****PUNTOS:** 3,00 32.52%

<u>REF.</u>	<u>REFERENCIA SIGPAC</u>	<u>CULTIVO DESCRIPCIÓN CULTIVO</u>	<u>S/R</u>	<u>PENDIENTE MEDIA (%)</u>	<u>SUP. COMPROM.</u> <u>(ha)</u>
2359920	14-054-049-00049-001	101000 OLIVAR-SIN VARIEDAD	S	42,70	1,06
2359927	14-054-050-00042-001	101000 OLIVAR-SIN VARIEDAD	S	28,32	1,34
2359928	14-054-050-00043-001	101000 OLIVAR-SIN VARIEDAD	S	34,32	0,16
2359926	14-054-050-00045-001	101000 OLIVAR-SIN VARIEDAD	S	28,41	1,82
2359922	14-054-050-00048-001	101000 OLIVAR-SIN VARIEDAD	S	25,98	0,22
2359923	14-054-050-00069-001	101000 OLIVAR-SIN VARIEDAD	S	44,97	1,80
2359930	14-054-058-00003-008	101000 OLIVAR-SIN VARIEDAD	S	23,21	1,32
2359929	14-054-058-00019-002	101000 OLIVAR-SIN VARIEDAD	S	23,99	0,78

**Porcentaje de superficie determinada en Red Natura 2000****PUNTOS:** 0,00 0.0%

<b>REF.</b>	<b>REFERENCIA SIGPAC</b>	<b>CULTIVO</b>	<b>DESCRIPCIÓN CULTIVO</b>	<b>S/R</b>	<b>SUP. COMPROM.</b> <b>(ha)</b>	<b>SUP. CUMPLE</b> <b>(ha)</b>
2359920	14-054-049-00049-001	101000	OLIVAR-SIN VARIEDAD	S	1,06	0,00
2359927	14-054-050-00042-001	101000	OLIVAR-SIN VARIEDAD	S	1,34	0,00
2359928	14-054-050-00043-001	101000	OLIVAR-SIN VARIEDAD	S	0,16	0,00
2359926	14-054-050-00045-001	101000	OLIVAR-SIN VARIEDAD	S	1,82	0,00
2359922	14-054-050-00048-001	101000	OLIVAR-SIN VARIEDAD	S	0,22	0,00
2359923	14-054-050-00069-001	101000	OLIVAR-SIN VARIEDAD	S	1,80	0,00
2359930	14-054-058-00003-008	101000	OLIVAR-SIN VARIEDAD	S	1,32	0,00
2359929	14-054-058-00019-002	101000	OLIVAR-SIN VARIEDAD	S	0,78	0,00



<u>APELLIDOS Y NOMBRE / RAZÓN SOCIAL</u>		<u>NIF</u>	<u>EXPEDIENTE</u>	<u>SUP. COMPROMETIDA</u>				
				<u>(ha)</u>				
CARBONERO CANTADOR LUCÍA		80162493H	3044953	30.29				
<b>RESOLUCIÓN</b>								
<b>ADMITIDO</b>								
<b>IMPORTE POR ANUALIDAD</b>								
		<b>2015</b>	<b>2016</b>	<b>2017</b>	<b>2018</b>	<b>2019</b>		
<b>IMPORTE MÁXIMO SUBVENCIONABLE</b>		3.457,30 €	3.457,30 €	3.457,30 €	3.457,30 €	3.457,30 €		
<b>IMPORTE MEDIO DE TRANSFERENCIA (€/ha)</b>		114,14 €	114,14 €	114,14 €	114,14 €	114,14 €		
<b>RECINTOS COMPROMETIDOS</b>								
<u>REF.</u>	<u>REFERENCIA SIGPAC</u>	<u>CULTIVO</u>	<u>DESCRIPCIÓN CULTIVO</u>	<u>PEND. MEDIA</u>	<u>SUP. DEC. ADMIN.</u>	<u>SUP. CERT.</u>	<u>SUP. CAMPO</u>	<u>SUP. COMPROM.</u>
				<u>S/R</u>	<u>(%)</u>	<u>(ha)</u>	<u>(ha)</u>	<u>(ha)</u>
2366979	14-054-060-00003-001	101000	OLIVAR-SIN VARIEDAD	S	37,36	0,04	0,04	0,04
2366980	14-054-060-00001-004	101000	OLIVAR-SIN VARIEDAD	S	34,10	22,27	22,27	22,27
2366981	14-054-060-00004-003	101000	OLIVAR-SIN VARIEDAD	S	35,26	6,54	6,54	6,54
2366982	14-054-060-00004-004	101000	OLIVAR-SIN VARIEDAD	S	33,21	1,44	1,44	1,44

**RESUMEN CRITERIOS DE SELECCIÓN**

<b>10.1.12 Agricultura de montaña con orientación ecológica en olivar</b>		<b>PUNTOS: 11,00</b>	
		<b>PUNTOS</b>	
<b>Solicitantes de la medida 11, específica para la conversión o mantenimiento en agricultura ecológica</b>		3,00	S
<b>Porcentaje de superficie determinada en zonas con limitaciones naturales u otras limitaciones específicas ubicadas en las zonas de montaña</b>		4,00	100.0%
<b>Porcentaje de superficie determinada situada en zonas RAMSAR</b>		0,00	0.0%
<b>Porcentaje de superficie determinada en zonas vulnerables a la contaminación por nitratos</b>		0,00	0.0%
<b>Mayor pendiente media</b>		3,00	34.31%
<b>Porcentaje de superficie determinada en Red Natura 2000</b>		1,00	0.13%



**DETALLE CRITERIOS DE SELECCIÓN****10.1.12 Agricultura de montaña con orientación ecológica en olivar****PUNTOS:** 11,00**Solicitantes de la medida 11, específica para la conversión o mantenimiento en agricultura ecológica****PUNTOS:** 3,00 S**Porcentaje de superficie determinada en zonas con limitaciones naturales u otras limitaciones específicas ubicadas en las zonas de montaña****PUNTOS:** 4,00 100.0%

<u>REF.</u>	<u>REFERENCIA SIGPAC</u>	<u>CULTIVO DESCRIPCIÓN CULTIVO</u>	<u>S/R</u>	<u>SUP. COMPROM.</u> <u>(ha)</u>	<u>SUP. CUMPLE</u> <u>(ha)</u>
2366980	14-054-060-00001-004	101000 OLIVAR-SIN VARIEDAD	S	22,27	22,27
2366979	14-054-060-00003-001	101000 OLIVAR-SIN VARIEDAD	S	0,04	0,04
2366981	14-054-060-00004-003	101000 OLIVAR-SIN VARIEDAD	S	6,54	6,54
2366982	14-054-060-00004-004	101000 OLIVAR-SIN VARIEDAD	S	1,44	1,44

**Porcentaje de superficie determinada situada en zonas RAMSAR****PUNTOS:** 0,00 0.0%

<u>REF.</u>	<u>REFERENCIA SIGPAC</u>	<u>CULTIVO DESCRIPCIÓN CULTIVO</u>	<u>S/R</u>	<u>SUP. COMPROM.</u> <u>(ha)</u>	<u>SUP. CUMPLE</u> <u>(ha)</u>
2366980	14-054-060-00001-004	101000 OLIVAR-SIN VARIEDAD	S	22,27	0,00
2366979	14-054-060-00003-001	101000 OLIVAR-SIN VARIEDAD	S	0,04	0,00
2366981	14-054-060-00004-003	101000 OLIVAR-SIN VARIEDAD	S	6,54	0,00
2366982	14-054-060-00004-004	101000 OLIVAR-SIN VARIEDAD	S	1,44	0,00

**Porcentaje de superficie determinada en zonas vulnerables a la contaminación por nitratos****PUNTOS:** 0,00 0.0%

<u>REF.</u>	<u>REFERENCIA SIGPAC</u>	<u>CULTIVO DESCRIPCIÓN CULTIVO</u>	<u>S/R</u>	<u>SUP. COMPROM.</u> <u>(ha)</u>	<u>SUP. CUMPLE</u> <u>(ha)</u>
2366980	14-054-060-00001-004	101000 OLIVAR-SIN VARIEDAD	S	22,27	0,00
2366979	14-054-060-00003-001	101000 OLIVAR-SIN VARIEDAD	S	0,04	0,00
2366981	14-054-060-00004-003	101000 OLIVAR-SIN VARIEDAD	S	6,54	0,00
2366982	14-054-060-00004-004	101000 OLIVAR-SIN VARIEDAD	S	1,44	0,00

**Mayor pendiente media****PUNTOS:** 3,00 34.31%

<u>REF.</u>	<u>REFERENCIA SIGPAC</u>	<u>CULTIVO DESCRIPCIÓN CULTIVO</u>	<u>S/R</u>	<u>PENDIENTE MEDIA (%)</u>	<u>SUP. COMPROM.</u> <u>(ha)</u>
2366980	14-054-060-00001-004	101000 OLIVAR-SIN VARIEDAD	S	34,10	22,27
2366979	14-054-060-00003-001	101000 OLIVAR-SIN VARIEDAD	S	37,36	0,04
2366981	14-054-060-00004-003	101000 OLIVAR-SIN VARIEDAD	S	35,26	6,54
2366982	14-054-060-00004-004	101000 OLIVAR-SIN VARIEDAD	S	33,21	1,44

**Porcentaje de superficie determinada en Red Natura 2000****PUNTOS:** 1,00 0.13%

<u>REF.</u>	<u>REFERENCIA SIGPAC</u>	<u>CULTIVO DESCRIPCIÓN CULTIVO</u>	<u>S/R</u>	<u>SUP. COMPROM.</u> <u>(ha)</u>	<u>SUP. CUMPLE</u> <u>(ha)</u>
2366980	14-054-060-00001-004	101000 OLIVAR-SIN VARIEDAD	S	22,27	0,00
2366979	14-054-060-00003-001	101000 OLIVAR-SIN VARIEDAD	S	0,04	0,04
2366981	14-054-060-00004-003	101000 OLIVAR-SIN VARIEDAD	S	6,54	0,00
2366982	14-054-060-00004-004	101000 OLIVAR-SIN VARIEDAD	S	1,44	0,00



<u>APELLIDOS Y NOMBRE / RAZÓN SOCIAL</u>		<u>NIF</u>	<u>EXPEDIENTE</u>	<u>SUP. COMPROMETIDA</u>				
				<u>(ha)</u>				
CARBONERO DIAZ CATALINA		75692563T	3041248	12.9				
<b>RESOLUCIÓN</b>								
<b>ADMITIDO</b>								
<b>IMPORTE POR ANUALIDAD</b>								
		<u>2015</u>	<u>2016</u>	<u>2017</u>	<u>2018</u>	<u>2019</u>		
<b>IMPORTE MÁXIMO SUBVENCIONABLE</b>		1.472,41 €	1.472,41 €	1.472,41 €	1.472,41 €	1.472,41 €		
<b>IMPORTE MEDIO DE TRANSFERENCIA (€/ha)</b>		114,14 €	114,14 €	114,14 €	114,14 €	114,14 €		
<b>RECINTOS COMPROMETIDOS</b>								
<u>REF.</u>	<u>REFERENCIA SIGPAC</u>	<u>CULTIVO</u>	<u>DESCRIPCIÓN CULTIVO</u>	<u>PEND. MEDIA</u>	<u>SUP. DEC. ADMIN.</u>	<u>SUP. CERT.</u>	<u>SUP. CAMPO</u>	<u>SUP. COMPROM.</u>
				<u>S/R</u>	<u>(%)</u>	<u>(ha)</u>	<u>(ha)</u>	<u>(ha)</u>
2391541	14-069-049-00030-001	101000	OLIVAR-SIN VARIEDAD	S	46,14	0,63	0,63	0,62
2391542	14-069-049-00060-002	101000	OLIVAR-SIN VARIEDAD	S	42,68	0,05	0,15	0,05
2391543	14-069-049-00029-003	101000	OLIVAR-SIN VARIEDAD	S	54,58	9,20	9,37	9,20
2391544	14-069-049-00031-005	101000	OLIVAR-SIN VARIEDAD	S	46,95	0,10	0,30	0,10
2391545	14-069-049-00029-011	101000	OLIVAR-SIN VARIEDAD	S	35,91	1,92	1,92	1,92
2391546	14-069-049-00029-013	101000	OLIVAR-SIN VARIEDAD	S	37,18	1,01	1,01	1,01

**INCIDENCIAS****INCIDENCIA DESCRIPCIÓN**

- 218 La superficie total declarada sobre un mismo recinto en el conjunto de los expedientes, no puede superar la superficie total que el SIGPAC establece para ese recinto.  
Ref:2391541 Recinto:14-069-049-00030-001 Cultivo:101000 OLIVAR-SIN VARIEDAD Secano Suma de superficies declaradas para este recinto por todos los solicitantes (Áreas):687 Superficie SIGPAC medida para este recinto (Áreas):686 Exceso de superficie declarada (Hectáreas):0,01

**RESUMEN CRITERIOS DE SELECCIÓN**

<b>10.1.12 Agricultura de montaña con orientación ecológica en olivar</b>	<b>PUNTOS: 10,00</b>	
	<b>PUNTOS</b>	
Solicitantes de la medida 11, específica para la conversión o mantenimiento en agricultura ecológica	3,00	S
Porcentaje de superficie determinada en zonas con limitaciones naturales u otras limitaciones específicas ubicadas en las zonas de montaña	4,00	100.0%
Porcentaje de superficie determinada situada en zonas RAMSAR	0,00	0.0%
Porcentaje de superficie determinada en zonas vulnerables a la contaminación por nitratos	0,00	0.0%
Mayor pendiente media	3,00	49.93%
Porcentaje de superficie determinada en Red Natura 2000	0,00	0.0%





**DETALLE CRITERIOS DE SELECCIÓN****10.1.12 Agricultura de montaña con orientación ecológica en olivar****PUNTOS:** 10,00**Solicitantes de la medida 11, específica para la conversión o mantenimiento en agricultura ecológica****PUNTOS:** 3,00 S**Porcentaje de superficie determinada en zonas con limitaciones naturales u otras limitaciones específicas ubicadas en las zonas de montaña****PUNTOS:** 4,00 100.0%

<u>REF.</u>	<u>REFERENCIA SIGPAC</u>	<u>CULTIVO DESCRIPCIÓN CULTIVO</u>	<u>S/R</u>	<u>SUP. COMPROM.</u> <u>(ha)</u>	<u>SUP. CUMPLE</u> <u>(ha)</u>
2391543	14-069-049-00029-003	101000 OLIVAR-SIN VARIEDAD	S	9,20	9,20
2391545	14-069-049-00029-011	101000 OLIVAR-SIN VARIEDAD	S	1,92	1,92
2391546	14-069-049-00029-013	101000 OLIVAR-SIN VARIEDAD	S	1,01	1,01
2391541	14-069-049-00030-001	101000 OLIVAR-SIN VARIEDAD	S	0,62	0,62
2391544	14-069-049-00031-005	101000 OLIVAR-SIN VARIEDAD	S	0,10	0,10
2391542	14-069-049-00060-002	101000 OLIVAR-SIN VARIEDAD	S	0,05	0,05

**Porcentaje de superficie determinada situada en zonas RAMSAR****PUNTOS:** 0,00 0.0%

<u>REF.</u>	<u>REFERENCIA SIGPAC</u>	<u>CULTIVO DESCRIPCIÓN CULTIVO</u>	<u>S/R</u>	<u>SUP. COMPROM.</u> <u>(ha)</u>	<u>SUP. CUMPLE</u> <u>(ha)</u>
2391543	14-069-049-00029-003	101000 OLIVAR-SIN VARIEDAD	S	9,20	0,00
2391545	14-069-049-00029-011	101000 OLIVAR-SIN VARIEDAD	S	1,92	0,00
2391546	14-069-049-00029-013	101000 OLIVAR-SIN VARIEDAD	S	1,01	0,00
2391541	14-069-049-00030-001	101000 OLIVAR-SIN VARIEDAD	S	0,62	0,00
2391544	14-069-049-00031-005	101000 OLIVAR-SIN VARIEDAD	S	0,10	0,00
2391542	14-069-049-00060-002	101000 OLIVAR-SIN VARIEDAD	S	0,05	0,00

**Porcentaje de superficie determinada en zonas vulnerables a la contaminación por nitratos****PUNTOS:** 0,00 0.0%

<u>REF.</u>	<u>REFERENCIA SIGPAC</u>	<u>CULTIVO DESCRIPCIÓN CULTIVO</u>	<u>S/R</u>	<u>SUP. COMPROM.</u> <u>(ha)</u>	<u>SUP. CUMPLE</u> <u>(ha)</u>
2391543	14-069-049-00029-003	101000 OLIVAR-SIN VARIEDAD	S	9,20	0,00
2391545	14-069-049-00029-011	101000 OLIVAR-SIN VARIEDAD	S	1,92	0,00
2391546	14-069-049-00029-013	101000 OLIVAR-SIN VARIEDAD	S	1,01	0,00
2391541	14-069-049-00030-001	101000 OLIVAR-SIN VARIEDAD	S	0,62	0,00
2391544	14-069-049-00031-005	101000 OLIVAR-SIN VARIEDAD	S	0,10	0,00
2391542	14-069-049-00060-002	101000 OLIVAR-SIN VARIEDAD	S	0,05	0,00

**Mayor pendiente media****PUNTOS:** 3,00 49.93%

<u>REF.</u>	<u>REFERENCIA SIGPAC</u>	<u>CULTIVO DESCRIPCIÓN CULTIVO</u>	<u>S/R</u>	<u>PENDIENTE MEDIA (%)</u>	<u>SUP. COMPROM.</u> <u>(ha)</u>
2391543	14-069-049-00029-003	101000 OLIVAR-SIN VARIEDAD	S	54,58	9,20
2391545	14-069-049-00029-011	101000 OLIVAR-SIN VARIEDAD	S	35,91	1,92
2391546	14-069-049-00029-013	101000 OLIVAR-SIN VARIEDAD	S	37,18	1,01
2391541	14-069-049-00030-001	101000 OLIVAR-SIN VARIEDAD	S	46,14	0,62
2391544	14-069-049-00031-005	101000 OLIVAR-SIN VARIEDAD	S	46,95	0,10
2391542	14-069-049-00060-002	101000 OLIVAR-SIN VARIEDAD	S	42,68	0,05

**Porcentaje de superficie determinada en Red Natura 2000****PUNTOS:** 0,00 0.0%

<u>REF.</u>	<u>REFERENCIA SIGPAC</u>	<u>CULTIVO DESCRIPCIÓN CULTIVO</u>	<u>S/R</u>	<u>SUP. COMPROM.</u> <u>(ha)</u>	<u>SUP. CUMPLE</u> <u>(ha)</u>
2391543	14-069-049-00029-003	101000 OLIVAR-SIN VARIEDAD	S	9,20	0,00
2391545	14-069-049-00029-011	101000 OLIVAR-SIN VARIEDAD	S	1,92	0,00
2391546	14-069-049-00029-013	101000 OLIVAR-SIN VARIEDAD	S	1,01	0,00

<b>REF.</b>	<b>REFERENCIA SIGPAC</b>	<b>CULTIVO</b>	<b>DESCRIPCIÓN CULTIVO</b>	<b>S/R</b>	<b>SUP. COMPROM.</b> <b>(ha)</b>	<b>SUP. CUMPLE</b> <b>(ha)</b>
2391541	14-069-049-00030-001	101000	OLIVAR-SIN VARIEDAD	S	0,62	0,00
2391544	14-069-049-00031-005	101000	OLIVAR-SIN VARIEDAD	S	0,10	0,00
2391542	14-069-049-00060-002	101000	OLIVAR-SIN VARIEDAD	S	0,05	0,00



<u>APELLIDOS Y NOMBRE / RAZÓN SOCIAL</u>	<u>NIF</u>	<u>EXPEDIENTE</u>	<u>SUP. COMPROMETIDA (ha)</u>
CARDENAS GONZALEZ JOSE MANUEL	26970555L	3043157	11.85

**RESOLUCIÓN  
ADMITIDO**

**IMPORTES POR ANUALIDAD**

	<u>2015</u>	<u>2016</u>	<u>2017</u>	<u>2018</u>	<u>2019</u>
IMPORTE MÁXIMO SUBVENCIONABLE	1.352,56 €	1.352,56 €	1.352,56 €	1.352,56 €	1.352,56 €
IMPORTE MEDIO DE TRANSFERENCIA (€/ha)	114,14 €	114,14 €	114,14 €	114,14 €	114,14 €

**RECINTOS COMPROMETIDOS**

<u>REF.</u>	<u>REFERENCIA SIGPAC</u>	<u>CULTIVO</u>	<u>DESCRIPCIÓN CULTIVO</u>	<u>S/R</u>	<u>PEND. MEDIA (%)</u>	<u>SUP. DEC. ADMIN. (ha)</u>	<u>SUP. CERT. (ha)</u>	<u>SUP. CAMPO (ha)</u>	<u>SUP. COMPROM. (ha)</u>
2324764	14-007-070-00191-001	101000	OLIVAR-SIN VARIEDAD	S	26,99	0,05	0,05		0,05
2324765	14-007-070-00192-008	101000	OLIVAR-SIN VARIEDAD	S	34,08	7,00	8,41		7,00
2324767	14-007-070-00203-003	101000	OLIVAR-SIN VARIEDAD	S	27,34	1,18	4,18		1,18
2324768	14-007-070-00246-001	101000	OLIVAR-SIN VARIEDAD	S	29,86	1,64	1,65		1,64
2324769	14-007-070-00192-010	101000	OLIVAR-SIN VARIEDAD	S	23,67	0,08	0,08		0,08
2324770	14-007-070-00240-001	101000	OLIVAR-SIN VARIEDAD	S	29,25	1,83	1,83		1,83
2324773	14-007-070-00192-005	101000	OLIVAR-SIN VARIEDAD	S	32,06	0,07	0,07		0,07

**RESUMEN CRITERIOS DE SELECCIÓN**

**10.1.12 Agricultura de montaña con orientación ecológica en olivar**

**PUNTOS: 10,00**

	<u>PUNTOS</u>	
Solicitantes de la medida 11, específica para la conversión o mantenimiento en agricultura ecológica	3,00	S
Porcentaje de superficie determinada en zonas con limitaciones naturales u otras limitaciones específicas ubicadas en las zonas de montaña	4,00	100.0%
Porcentaje de superficie determinada situada en zonas RAMSAR	0,00	0.0%
Porcentaje de superficie determinada en zonas vulnerables a la contaminación por nitratos	0,00	0.0%
Mayor pendiente media	3,00	31.97%
Porcentaje de superficie determinada en Red Natura 2000	0,00	0.0%



**DETALLE CRITERIOS DE SELECCIÓN****10.1.12 Agricultura de montaña con orientación ecológica en olivar****PUNTOS:** 10,00**Solicitantes de la medida 11, específica para la conversión o mantenimiento en agricultura ecológica****PUNTOS:** 3,00 S**Porcentaje de superficie determinada en zonas con limitaciones naturales u otras limitaciones específicas ubicadas en las zonas de montaña****PUNTOS:** 4,00 100.0%

<u>REF.</u>	<u>REFERENCIA SIGPAC</u>	<u>CULTIVO DESCRIPCIÓN CULTIVO</u>	<u>S/R</u>	<u>SUP. COMPROM.</u> <u>(ha)</u>	<u>SUP. CUMPLE</u> <u>(ha)</u>
2324764	14-007-070-00191-001	101000 OLIVAR-SIN VARIEDAD	S	0,05	0,05
2324773	14-007-070-00192-005	101000 OLIVAR-SIN VARIEDAD	S	0,07	0,07
2324765	14-007-070-00192-008	101000 OLIVAR-SIN VARIEDAD	S	7,00	7,00
2324769	14-007-070-00192-010	101000 OLIVAR-SIN VARIEDAD	S	0,08	0,08
2324767	14-007-070-00203-003	101000 OLIVAR-SIN VARIEDAD	S	1,18	1,18
2324770	14-007-070-00240-001	101000 OLIVAR-SIN VARIEDAD	S	1,83	1,83
2324768	14-007-070-00246-001	101000 OLIVAR-SIN VARIEDAD	S	1,64	1,64

**Porcentaje de superficie determinada situada en zonas RAMSAR****PUNTOS:** 0,00 0.0%

<u>REF.</u>	<u>REFERENCIA SIGPAC</u>	<u>CULTIVO DESCRIPCIÓN CULTIVO</u>	<u>S/R</u>	<u>SUP. COMPROM.</u> <u>(ha)</u>	<u>SUP. CUMPLE</u> <u>(ha)</u>
2324764	14-007-070-00191-001	101000 OLIVAR-SIN VARIEDAD	S	0,05	0,00
2324773	14-007-070-00192-005	101000 OLIVAR-SIN VARIEDAD	S	0,07	0,00
2324765	14-007-070-00192-008	101000 OLIVAR-SIN VARIEDAD	S	7,00	0,00
2324769	14-007-070-00192-010	101000 OLIVAR-SIN VARIEDAD	S	0,08	0,00
2324767	14-007-070-00203-003	101000 OLIVAR-SIN VARIEDAD	S	1,18	0,00
2324770	14-007-070-00240-001	101000 OLIVAR-SIN VARIEDAD	S	1,83	0,00
2324768	14-007-070-00246-001	101000 OLIVAR-SIN VARIEDAD	S	1,64	0,00

**Porcentaje de superficie determinada en zonas vulnerables a la contaminación por nitratos****PUNTOS:** 0,00 0.0%

<u>REF.</u>	<u>REFERENCIA SIGPAC</u>	<u>CULTIVO DESCRIPCIÓN CULTIVO</u>	<u>S/R</u>	<u>SUP. COMPROM.</u> <u>(ha)</u>	<u>SUP. CUMPLE</u> <u>(ha)</u>
2324764	14-007-070-00191-001	101000 OLIVAR-SIN VARIEDAD	S	0,05	0,00
2324773	14-007-070-00192-005	101000 OLIVAR-SIN VARIEDAD	S	0,07	0,00
2324765	14-007-070-00192-008	101000 OLIVAR-SIN VARIEDAD	S	7,00	0,00
2324769	14-007-070-00192-010	101000 OLIVAR-SIN VARIEDAD	S	0,08	0,00
2324767	14-007-070-00203-003	101000 OLIVAR-SIN VARIEDAD	S	1,18	0,00
2324770	14-007-070-00240-001	101000 OLIVAR-SIN VARIEDAD	S	1,83	0,00
2324768	14-007-070-00246-001	101000 OLIVAR-SIN VARIEDAD	S	1,64	0,00

**Mayor pendiente media****PUNTOS:** 3,00 31.97%

<u>REF.</u>	<u>REFERENCIA SIGPAC</u>	<u>CULTIVO DESCRIPCIÓN CULTIVO</u>	<u>S/R</u>	<u>PENDIENTE MEDIA (%)</u>	<u>SUP. COMPROM.</u> <u>(ha)</u>
2324764	14-007-070-00191-001	101000 OLIVAR-SIN VARIEDAD	S	26,99	0,05
2324773	14-007-070-00192-005	101000 OLIVAR-SIN VARIEDAD	S	32,06	0,07
2324765	14-007-070-00192-008	101000 OLIVAR-SIN VARIEDAD	S	34,08	7,00
2324769	14-007-070-00192-010	101000 OLIVAR-SIN VARIEDAD	S	23,67	0,08
2324767	14-007-070-00203-003	101000 OLIVAR-SIN VARIEDAD	S	27,34	1,18
2324770	14-007-070-00240-001	101000 OLIVAR-SIN VARIEDAD	S	29,25	1,83
2324768	14-007-070-00246-001	101000 OLIVAR-SIN VARIEDAD	S	29,86	1,64

**Porcentaje de superficie determinada en Red Natura 2000****PUNTOS:** 0,00 0.0%

<b>REF.</b>	<b>REFERENCIA SIGPAC</b>	<b>CULTIVO</b>	<b>DESCRIPCIÓN CULTIVO</b>	<b>S/R</b>	<b>SUP. COMPROM.</b> <b>(ha)</b>	<b>SUP. CUMPLE</b> <b>(ha)</b>
2324764	14-007-070-00191-001	101000	OLIVAR-SIN VARIEDAD	S	0,05	0,00
2324773	14-007-070-00192-005	101000	OLIVAR-SIN VARIEDAD	S	0,07	0,00
2324765	14-007-070-00192-008	101000	OLIVAR-SIN VARIEDAD	S	7,00	0,00
2324769	14-007-070-00192-010	101000	OLIVAR-SIN VARIEDAD	S	0,08	0,00
2324767	14-007-070-00203-003	101000	OLIVAR-SIN VARIEDAD	S	1,18	0,00
2324770	14-007-070-00240-001	101000	OLIVAR-SIN VARIEDAD	S	1,83	0,00
2324768	14-007-070-00246-001	101000	OLIVAR-SIN VARIEDAD	S	1,64	0,00



<u>APELLIDOS Y NOMBRE / RAZÓN SOCIAL</u>		<u>NIF</u>	<u>EXPEDIENTE</u>	<u>SUP. COMPROMETIDA</u>				
				<u>(ha)</u>				
CARMONA FERNANDEZ JOSE MARIA		30522534Q	3041134	4.43				
<b>RESOLUCIÓN</b>								
<b>ADMITIDO</b>								
<b>IMPORTE POR ANUALIDAD</b>								
		<b>2015</b>	<b>2016</b>	<b>2017</b>	<b>2018</b>	<b>2019</b>		
IMPORTE MÁXIMO SUBVENCIONABLE		505,64 €	505,64 €	505,64 €	505,64 €	505,64 €		
IMPORTE MEDIO DE TRANSFERENCIA (€/ha)		114,14 €	114,14 €	114,14 €	114,14 €	114,14 €		
<b>RECINTOS COMPROMETIDOS</b>								
<u>REF.</u>	<u>REFERENCIA SIGPAC</u>	<u>CULTIVO</u>	<u>DESCRIPCIÓN CULTIVO</u>	<u>PEND. MEDIA</u>	<u>SUP. DEC. ADMIN.</u>	<u>SUP. CERT.</u>	<u>SUP. CAMPO</u>	<u>SUP. COMPROM.</u>
				<u>S/R</u>	<u>(%)</u>	<u>(ha)</u>	<u>(ha)</u>	<u>(ha)</u>
2650346	14-054-046-00119-005	101000	OLIVAR-SIN VARIEDAD	S	29,21	4,43	4,43	4,43

### RESUMEN CRITERIOS DE SELECCIÓN

<b>10.1.12 Agricultura de montaña con orientación ecológica en olivar</b>		<b>PUNTOS: 10,00</b>	
		<b>PUNTOS</b>	
Solicitantes de la medida 11, específica para la conversión o mantenimiento en agricultura ecológica		3,00	S
Porcentaje de superficie determinada en zonas con limitaciones naturales u otras limitaciones específicas ubicadas en las zonas de montaña		4,00	100.0%
Porcentaje de superficie determinada situada en zonas RAMSAR		0,00	0.0%
Porcentaje de superficie determinada en zonas vulnerables a la contaminación por nitratos		0,00	0.0%
Mayor pendiente media		3,00	29.21%
Porcentaje de superficie determinada en Red Natura 2000		0,00	0.0%



**DETALLE CRITERIOS DE SELECCIÓN****10.1.12 Agricultura de montaña con orientación ecológica en olivar PUNTOS: 10,00****Solicitantes de la medida 11, específica para la conversión o mantenimiento en agricultura ecológica PUNTOS: 3,00 S****Porcentaje de superficie determinada en zonas con limitaciones naturales u otras limitaciones específicas ubicadas en las zonas de montaña PUNTOS: 4,00 100.0%**

<u>REF.</u>	<u>REFERENCIA SIGPAC</u>	<u>CULTIVO DESCRIPCIÓN CULTIVO</u>	<u>S/R</u>	<u>SUP. COMPROM. (ha)</u>	<u>SUP. CUMPLE (ha)</u>
2650346	14-054-046-00119-005	101000 OLIVAR-SIN VARIEDAD	S	4,43	4,43

**Porcentaje de superficie determinada situada en zonas RAMSAR PUNTOS: 0,00 0.0%**

<u>REF.</u>	<u>REFERENCIA SIGPAC</u>	<u>CULTIVO DESCRIPCIÓN CULTIVO</u>	<u>S/R</u>	<u>SUP. COMPROM. (ha)</u>	<u>SUP. CUMPLE (ha)</u>
2650346	14-054-046-00119-005	101000 OLIVAR-SIN VARIEDAD	S	4,43	0,00

**Porcentaje de superficie determinada en zonas vulnerables a la contaminación por nitratos PUNTOS: 0,00 0.0%**

<u>REF.</u>	<u>REFERENCIA SIGPAC</u>	<u>CULTIVO DESCRIPCIÓN CULTIVO</u>	<u>S/R</u>	<u>SUP. COMPROM. (ha)</u>	<u>SUP. CUMPLE (ha)</u>
2650346	14-054-046-00119-005	101000 OLIVAR-SIN VARIEDAD	S	4,43	0,00

**Mayor pendiente media PUNTOS: 3,00 29.21%**

<u>REF.</u>	<u>REFERENCIA SIGPAC</u>	<u>CULTIVO DESCRIPCIÓN CULTIVO</u>	<u>S/R</u>	<u>PENDIENTE MEDIA (%)</u>	<u>SUP. COMPROM. (ha)</u>
2650346	14-054-046-00119-005	101000 OLIVAR-SIN VARIEDAD	S	29,21	4,43

**Porcentaje de superficie determinada en Red Natura 2000 PUNTOS: 0,00 0.0%**

<u>REF.</u>	<u>REFERENCIA SIGPAC</u>	<u>CULTIVO DESCRIPCIÓN CULTIVO</u>	<u>S/R</u>	<u>SUP. COMPROM. (ha)</u>	<u>SUP. CUMPLE (ha)</u>
2650346	14-054-046-00119-005	101000 OLIVAR-SIN VARIEDAD	S	4,43	0,00



<u>APELLIDOS Y NOMBRE / RAZÓN SOCIAL</u>	<u>NIF</u>	<u>EXPEDIENTE</u>	<u>SUP. COMPROMETIDA (ha)</u>
CARMONA GARCIA AREVALO MARIA	75703303E	3040998	14.21

**RESOLUCIÓN  
ADMITIDO**

**IMPORTE POR ANUALIDAD**

	<u>2015</u>	<u>2016</u>	<u>2017</u>	<u>2018</u>	<u>2019</u>
IMPORTE MÁXIMO SUBVENCIONABLE	1.621,93 €	1.621,93 €	1.621,93 €	1.621,93 €	1.621,93 €
IMPORTE MEDIO DE TRANSFERENCIA (€/ha)	114,14 €	114,14 €	114,14 €	114,14 €	114,14 €

**RECINTOS COMPROMETIDOS**

<u>REF.</u>	<u>REFERENCIA SIGPAC</u>	<u>CULTIVO</u>	<u>DESCRIPCIÓN CULTIVO</u>	<u>PEND. MEDIA</u>	<u>SUP. DEC. ADMIN.</u>	<u>SUP. CERT.</u>	<u>SUP. CAMPO</u>	<u>SUP. COMPROM.</u>
				<u>S/R</u>	<u>(%)</u>	<u>(ha)</u>	<u>(ha)</u>	<u>(ha)</u>
2361292	14-054-056-00064-002	101000	OLIVAR-SIN VARIEDAD	S	48,56	4,98	4,98	4,98
2361293	14-054-056-00065-002	101000	OLIVAR-SIN VARIEDAD	S	50,19	9,23	9,23	9,23

**RESUMEN CRITERIOS DE SELECCIÓN**

**10.1.12 Agricultura de montaña con orientación ecológica en olivar** PUNTOS: 10,00

	<u>PUNTOS</u>	
Solicitantes de la medida 11, específica para la conversión o mantenimiento en agricultura ecológica	3,00	S
Porcentaje de superficie determinada en zonas con limitaciones naturales u otras limitaciones específicas ubicadas en las zonas de montaña	4,00	100.0%
Porcentaje de superficie determinada situada en zonas RAMSAR	0,00	0.0%
Porcentaje de superficie determinada en zonas vulnerables a la contaminación por nitratos	0,00	0.0%
Mayor pendiente media	3,00	49.62%
Porcentaje de superficie determinada en Red Natura 2000	0,00	0.0%





**DETALLE CRITERIOS DE SELECCIÓN****10.1.12 Agricultura de montaña con orientación ecológica en olivar****PUNTOS: 10,00****Solicitantes de la medida 11, específica para la conversión o mantenimiento en agricultura ecológica****PUNTOS: 3,00 S****Porcentaje de superficie determinada en zonas con limitaciones naturales u otras limitaciones específicas ubicadas en las zonas de montaña****PUNTOS: 4,00 100.0%**

<u>REF.</u>	<u>REFERENCIA SIGPAC</u>	<u>CULTIVO</u>	<u>DESCRIPCIÓN CULTIVO</u>	<u>S/R</u>	<u>SUP. COMPROM.</u> <u>(ha)</u>	<u>SUP. CUMPLE</u> <u>(ha)</u>
2361292	14-054-056-00064-002	101000	OLIVAR-SIN VARIEDAD	S	4,98	4,98
2361293	14-054-056-00065-002	101000	OLIVAR-SIN VARIEDAD	S	9,23	9,23

**Porcentaje de superficie determinada situada en zonas RAMSAR****PUNTOS: 0,00 0.0%**

<u>REF.</u>	<u>REFERENCIA SIGPAC</u>	<u>CULTIVO</u>	<u>DESCRIPCIÓN CULTIVO</u>	<u>S/R</u>	<u>SUP. COMPROM.</u> <u>(ha)</u>	<u>SUP. CUMPLE</u> <u>(ha)</u>
2361292	14-054-056-00064-002	101000	OLIVAR-SIN VARIEDAD	S	4,98	0,00
2361293	14-054-056-00065-002	101000	OLIVAR-SIN VARIEDAD	S	9,23	0,00

**Porcentaje de superficie determinada en zonas vulnerables a la contaminación por nitratos****PUNTOS: 0,00 0.0%**

<u>REF.</u>	<u>REFERENCIA SIGPAC</u>	<u>CULTIVO</u>	<u>DESCRIPCIÓN CULTIVO</u>	<u>S/R</u>	<u>SUP. COMPROM.</u> <u>(ha)</u>	<u>SUP. CUMPLE</u> <u>(ha)</u>
2361292	14-054-056-00064-002	101000	OLIVAR-SIN VARIEDAD	S	4,98	0,00
2361293	14-054-056-00065-002	101000	OLIVAR-SIN VARIEDAD	S	9,23	0,00

**Mayor pendiente media****PUNTOS: 3,00 49.62%**

<u>REF.</u>	<u>REFERENCIA SIGPAC</u>	<u>CULTIVO</u>	<u>DESCRIPCIÓN CULTIVO</u>	<u>S/R</u>	<u>PENDIENTE MEDIA (%)</u>	<u>SUP. COMPROM.</u> <u>(ha)</u>
2361292	14-054-056-00064-002	101000	OLIVAR-SIN VARIEDAD	S	48,56	4,98
2361293	14-054-056-00065-002	101000	OLIVAR-SIN VARIEDAD	S	50,19	9,23

**Porcentaje de superficie determinada en Red Natura 2000****PUNTOS: 0,00 0.0%**

<u>REF.</u>	<u>REFERENCIA SIGPAC</u>	<u>CULTIVO</u>	<u>DESCRIPCIÓN CULTIVO</u>	<u>S/R</u>	<u>SUP. COMPROM.</u> <u>(ha)</u>	<u>SUP. CUMPLE</u> <u>(ha)</u>
2361292	14-054-056-00064-002	101000	OLIVAR-SIN VARIEDAD	S	4,98	0,00
2361293	14-054-056-00065-002	101000	OLIVAR-SIN VARIEDAD	S	9,23	0,00



<u>APELLIDOS Y NOMBRE / RAZÓN SOCIAL</u>				<u>NIF</u>	<u>EXPEDIENTE</u>	<u>SUP. COMPROMETIDA</u> <u>(ha)</u>			
CARMONA GARCIA AREVALO RAFAEL CARLOS				30197335Z	3041000	14.47			
<b>RESOLUCIÓN</b>									
<b>ADMITIDO</b>									
<b>IMPORTE POR ANUALIDAD</b>									
				<u>2015</u>	<u>2016</u>	<u>2017</u>	<u>2018</u>	<u>2019</u>	
<b>IMPORTE MÁXIMO SUBVENCIONABLE</b>				1.651,61 €	1.651,61 €	1.651,61 €	1.651,61 €	1.651,61 €	
<b>IMPORTE MEDIO DE TRANSFERENCIA (€/ha)</b>				114,14 €	114,14 €	114,14 €	114,14 €	114,14 €	
<b>RECINTOS COMPROMETIDOS</b>									
<u>REF.</u>	<u>REFERENCIA SIGPAC</u>	<u>CULTIVO</u>	<u>DESCRIPCIÓN CULTIVO</u>	<u>S/R</u>	<u>PEND. MEDIA (%)</u>	<u>SUP. DEC. ADMIN. (ha)</u>	<u>SUP. CERT. (ha)</u>	<u>SUP. CAMPO (ha)</u>	<u>SUP. COMPROM. (ha)</u>
2310372	14-054-056-00040-001	101000	OLIVAR-SIN VARIEDAD	S	40,04	2,19	2,19		2,19
2310373	14-054-056-00039-007	101000	OLIVAR-SIN VARIEDAD	S	46,46	12,28	12,28		12,28

**RESUMEN CRITERIOS DE SELECCIÓN**

<b>10.1.12 Agricultura de montaña con orientación ecológica en olivar</b>		<b>PUNTOS: 10,00</b>
		<b>PUNTOS</b>
Solicitantes de la medida 11, específica para la conversión o mantenimiento en agricultura ecológica		3,00 S
Porcentaje de superficie determinada en zonas con limitaciones naturales u otras limitaciones específicas ubicadas en las zonas de montaña		4,00 100.0%
Porcentaje de superficie determinada situada en zonas RAMSAR		0,00 0.0%
Porcentaje de superficie determinada en zonas vulnerables a la contaminación por nitratos		0,00 0.0%
Mayor pendiente media		3,00 45.49%
Porcentaje de superficie determinada en Red Natura 2000		0,00 0.0%



**DETALLE CRITERIOS DE SELECCIÓN****10.1.12 Agricultura de montaña con orientación ecológica en olivar****PUNTOS: 10,00****Solicitantes de la medida 11, específica para la conversión o mantenimiento en agricultura ecológica****PUNTOS: 3,00 S****Porcentaje de superficie determinada en zonas con limitaciones naturales u otras limitaciones específicas ubicadas en las zonas de montaña****PUNTOS: 4,00 100.0%**

<u>REF.</u>	<u>REFERENCIA SIGPAC</u>	<u>CULTIVO</u>	<u>DESCRIPCIÓN CULTIVO</u>	<u>S/R</u>	<u>SUP. COMPROM.</u> <u>(ha)</u>	<u>SUP. CUMPLE</u> <u>(ha)</u>
2310373	14-054-056-00039-007	101000	OLIVAR-SIN VARIEDAD	S	12,28	12,28
2310372	14-054-056-00040-001	101000	OLIVAR-SIN VARIEDAD	S	2,19	2,19

**Porcentaje de superficie determinada situada en zonas RAMSAR****PUNTOS: 0,00 0.0%**

<u>REF.</u>	<u>REFERENCIA SIGPAC</u>	<u>CULTIVO</u>	<u>DESCRIPCIÓN CULTIVO</u>	<u>S/R</u>	<u>SUP. COMPROM.</u> <u>(ha)</u>	<u>SUP. CUMPLE</u> <u>(ha)</u>
2310373	14-054-056-00039-007	101000	OLIVAR-SIN VARIEDAD	S	12,28	0,00
2310372	14-054-056-00040-001	101000	OLIVAR-SIN VARIEDAD	S	2,19	0,00

**Porcentaje de superficie determinada en zonas vulnerables a la contaminación por nitratos****PUNTOS: 0,00 0.0%**

<u>REF.</u>	<u>REFERENCIA SIGPAC</u>	<u>CULTIVO</u>	<u>DESCRIPCIÓN CULTIVO</u>	<u>S/R</u>	<u>SUP. COMPROM.</u> <u>(ha)</u>	<u>SUP. CUMPLE</u> <u>(ha)</u>
2310373	14-054-056-00039-007	101000	OLIVAR-SIN VARIEDAD	S	12,28	0,00
2310372	14-054-056-00040-001	101000	OLIVAR-SIN VARIEDAD	S	2,19	0,00

**Mayor pendiente media****PUNTOS: 3,00 45.49%**

<u>REF.</u>	<u>REFERENCIA SIGPAC</u>	<u>CULTIVO</u>	<u>DESCRIPCIÓN CULTIVO</u>	<u>S/R</u>	<u>PENDIENTE MEDIA (%)</u>	<u>SUP. COMPROM.</u> <u>(ha)</u>
2310373	14-054-056-00039-007	101000	OLIVAR-SIN VARIEDAD	S	46,46	12,28
2310372	14-054-056-00040-001	101000	OLIVAR-SIN VARIEDAD	S	40,04	2,19

**Porcentaje de superficie determinada en Red Natura 2000****PUNTOS: 0,00 0.0%**

<u>REF.</u>	<u>REFERENCIA SIGPAC</u>	<u>CULTIVO</u>	<u>DESCRIPCIÓN CULTIVO</u>	<u>S/R</u>	<u>SUP. COMPROM.</u> <u>(ha)</u>	<u>SUP. CUMPLE</u> <u>(ha)</u>
2310373	14-054-056-00039-007	101000	OLIVAR-SIN VARIEDAD	S	12,28	0,00
2310372	14-054-056-00040-001	101000	OLIVAR-SIN VARIEDAD	S	2,19	0,00



<u>APELLIDOS Y NOMBRE / RAZÓN SOCIAL</u>		<u>NIF</u>	<u>EXPEDIENTE</u>	<u>SUP. COMPROMETIDA</u>				
				<u>(ha)</u>				
CARMONA MUÑOZ CARLOS ENRIQUE		30195441Y	3044956	7.47				
<b>RESOLUCIÓN</b>								
<b>ADMITIDO</b>								
<b>IMPORTE POR ANUALIDAD</b>								
		<b>2015</b>	<b>2016</b>	<b>2017</b>	<b>2018</b>	<b>2019</b>		
<b>IMPORTE MÁXIMO SUBVENCIONABLE</b>		852,63 €	852,63 €	852,63 €	852,63 €	852,63 €		
<b>IMPORTE MEDIO DE TRANSFERENCIA (€/ha)</b>		114,14 €	114,14 €	114,14 €	114,14 €	114,14 €		
<b>RECINTOS COMPROMETIDOS</b>								
<u>REF.</u>	<u>REFERENCIA SIGPAC</u>	<u>CULTIVO</u>	<u>DESCRIPCIÓN CULTIVO</u>	<u>PEND. MEDIA</u>	<u>SUP. DEC. ADMIN.</u>	<u>SUP. CERT.</u>	<u>SUP. CAMPO</u>	<u>SUP. COMPROM.</u>
				<u>S/R</u>	<u>(%)</u>	<u>(ha)</u>	<u>(ha)</u>	<u>(ha)</u>
2681220	14-054-043-00021-003	101000	OLIVAR-SIN VARIEDAD	S	40,35	7,47	7,47	7,47

### RESUMEN CRITERIOS DE SELECCIÓN

<b>10.1.12 Agricultura de montaña con orientación ecológica en olivar</b>		<b>PUNTOS: 10,00</b>	
		<b>PUNTOS</b>	
<b>Solicitantes de la medida 11, específica para la conversión o mantenimiento en agricultura ecológica</b>		3,00	S
<b>Porcentaje de superficie determinada en zonas con limitaciones naturales u otras limitaciones específicas ubicadas en las zonas de montaña</b>		4,00	100.0%
<b>Porcentaje de superficie determinada situada en zonas RAMSAR</b>		0,00	0.0%
<b>Porcentaje de superficie determinada en zonas vulnerables a la contaminación por nitratos</b>		0,00	0.0%
<b>Mayor pendiente media</b>		3,00	40.35%
<b>Porcentaje de superficie determinada en Red Natura 2000</b>		0,00	0.0%



**DETALLE CRITERIOS DE SELECCIÓN****10.1.12 Agricultura de montaña con orientación ecológica en olivar****PUNTOS: 10,00****Solicitantes de la medida 11, específica para la conversión o mantenimiento en agricultura ecológica****PUNTOS: 3,00 S****Porcentaje de superficie determinada en zonas con limitaciones naturales u otras limitaciones específicas ubicadas en las zonas de montaña****PUNTOS: 4,00 100.0%**

<u>REF.</u>	<u>REFERENCIA SIGPAC</u>	<u>CULTIVO</u>	<u>DESCRIPCIÓN CULTIVO</u>	<u>S/R</u>	<u>SUP. COMPROM. (ha)</u>	<u>SUP. CUMPLE (ha)</u>
2681220	14-054-043-00021-003	101000	OLIVAR-SIN VARIEDAD	S	7,47	7,47

**Porcentaje de superficie determinada situada en zonas RAMSAR****PUNTOS: 0,00 0.0%**

<u>REF.</u>	<u>REFERENCIA SIGPAC</u>	<u>CULTIVO</u>	<u>DESCRIPCIÓN CULTIVO</u>	<u>S/R</u>	<u>SUP. COMPROM. (ha)</u>	<u>SUP. CUMPLE (ha)</u>
2681220	14-054-043-00021-003	101000	OLIVAR-SIN VARIEDAD	S	7,47	0,00

**Porcentaje de superficie determinada en zonas vulnerables a la contaminación por nitratos****PUNTOS: 0,00 0.0%**

<u>REF.</u>	<u>REFERENCIA SIGPAC</u>	<u>CULTIVO</u>	<u>DESCRIPCIÓN CULTIVO</u>	<u>S/R</u>	<u>SUP. COMPROM. (ha)</u>	<u>SUP. CUMPLE (ha)</u>
2681220	14-054-043-00021-003	101000	OLIVAR-SIN VARIEDAD	S	7,47	0,00

**Mayor pendiente media****PUNTOS: 3,00 40.35%**

<u>REF.</u>	<u>REFERENCIA SIGPAC</u>	<u>CULTIVO</u>	<u>DESCRIPCIÓN CULTIVO</u>	<u>S/R</u>	<u>PENDIENTE MEDIA (%)</u>	<u>SUP. COMPROM. (ha)</u>
2681220	14-054-043-00021-003	101000	OLIVAR-SIN VARIEDAD	S	40,35	7,47

**Porcentaje de superficie determinada en Red Natura 2000****PUNTOS: 0,00 0.0%**

<u>REF.</u>	<u>REFERENCIA SIGPAC</u>	<u>CULTIVO</u>	<u>DESCRIPCIÓN CULTIVO</u>	<u>S/R</u>	<u>SUP. COMPROM. (ha)</u>	<u>SUP. CUMPLE (ha)</u>
2681220	14-054-043-00021-003	101000	OLIVAR-SIN VARIEDAD	S	7,47	0,00



<u>APELLIDOS Y NOMBRE / RAZÓN SOCIAL</u>		<u>NIF</u>	<u>EXPEDIENTE</u>	<u>SUP. COMPROMETIDA</u>				
				<u>(ha)</u>				
CARMONA QUESADA EDUARDO		30826946T	3003457	6.16				
<b>RESOLUCIÓN</b>								
<b>ADMITIDO</b>								
<b>IMPORTE POR ANUALIDAD</b>								
		<b>2015</b>	<b>2016</b>	<b>2017</b>	<b>2018</b>	<b>2019</b>		
<b>IMPORTE MÁXIMO SUBVENCIONABLE</b>		703,10 €	703,10 €	703,10 €	703,10 €	703,10 €		
<b>IMPORTE MEDIO DE TRANSFERENCIA (€/ha)</b>		114,14 €	114,14 €	114,14 €	114,14 €	114,14 €		
<b>RECINTOS COMPROMETIDOS</b>								
<u>REF.</u>	<u>REFERENCIA SIGPAC</u>	<u>CULTIVO</u>	<u>DESCRIPCIÓN CULTIVO</u>	<u>PEND. MEDIA</u>	<u>SUP. DEC. ADMIN.</u>	<u>SUP. CERT.</u>	<u>SUP. CAMPO</u>	<u>SUP. COMPROM.</u>
				<u>S/R</u>	<u>(%)</u>	<u>(ha)</u>	<u>(ha)</u>	<u>(ha)</u>
2573028	14-001-015-00012-003	101000	OLIVAR-SIN VARIEDAD	S	47,57	2,29	3,71	2,29
2573029	14-001-015-00012-003	101000	OLIVAR-SIN VARIEDAD	S	47,57	3,87	6,28	3,87

### RESUMEN CRITERIOS DE SELECCIÓN

<b>10.1.12 Agricultura de montaña con orientación ecológica en olivar</b>		<b>PUNTOS: 14,00</b>	
		<b>PUNTOS</b>	
Solicitantes de la medida 11, específica para la conversión o mantenimiento en agricultura ecológica		3,00	S
Porcentaje de superficie determinada en zonas con limitaciones naturales u otras limitaciones específicas ubicadas en las zonas de montaña		4,00	100.0%
Porcentaje de superficie determinada situada en zonas RAMSAR		0,00	0.0%
Porcentaje de superficie determinada en zonas vulnerables a la contaminación por nitratos		0,00	0.0%
Mayor pendiente media		3,00	47.57%
Porcentaje de superficie determinada en Red Natura 2000		4,00	100.0%



**DETALLE CRITERIOS DE SELECCIÓN****10.1.12 Agricultura de montaña con orientación ecológica en olivar****PUNTOS:** 14,00**Solicitantes de la medida 11, específica para la conversión o mantenimiento en agricultura ecológica****PUNTOS:** 3,00 S**Porcentaje de superficie determinada en zonas con limitaciones naturales u otras limitaciones específicas ubicadas en las zonas de montaña****PUNTOS:** 4,00 100.0%

<u>REF.</u>	<u>REFERENCIA SIGPAC</u>	<u>CULTIVO</u>	<u>DESCRIPCIÓN CULTIVO</u>	<u>S/R</u>	<u>SUP. COMPROM.</u> <u>(ha)</u>	<u>SUP. CUMPLE</u> <u>(ha)</u>
2573029	14-001-015-00012-003	101000	OLIVAR-SIN VARIEDAD	S	3,87	3,87
2573028	14-001-015-00012-003	101000	OLIVAR-SIN VARIEDAD	S	2,29	2,29

**Porcentaje de superficie determinada situada en zonas RAMSAR****PUNTOS:** 0,00 0.0%

<u>REF.</u>	<u>REFERENCIA SIGPAC</u>	<u>CULTIVO</u>	<u>DESCRIPCIÓN CULTIVO</u>	<u>S/R</u>	<u>SUP. COMPROM.</u> <u>(ha)</u>	<u>SUP. CUMPLE</u> <u>(ha)</u>
2573029	14-001-015-00012-003	101000	OLIVAR-SIN VARIEDAD	S	3,87	0,00
2573028	14-001-015-00012-003	101000	OLIVAR-SIN VARIEDAD	S	2,29	0,00

**Porcentaje de superficie determinada en zonas vulnerables a la contaminación por nitratos****PUNTOS:** 0,00 0.0%

<u>REF.</u>	<u>REFERENCIA SIGPAC</u>	<u>CULTIVO</u>	<u>DESCRIPCIÓN CULTIVO</u>	<u>S/R</u>	<u>SUP. COMPROM.</u> <u>(ha)</u>	<u>SUP. CUMPLE</u> <u>(ha)</u>
2573028	14-001-015-00012-003	101000	OLIVAR-SIN VARIEDAD	S	2,29	0,00
2573029	14-001-015-00012-003	101000	OLIVAR-SIN VARIEDAD	S	3,87	0,00

**Mayor pendiente media****PUNTOS:** 3,00 47.57%

<u>REF.</u>	<u>REFERENCIA SIGPAC</u>	<u>CULTIVO</u>	<u>DESCRIPCIÓN CULTIVO</u>	<u>S/R</u>	<u>PENDIENTE MEDIA (%)</u>	<u>SUP. COMPROM.</u> <u>(ha)</u>
2573029	14-001-015-00012-003	101000	OLIVAR-SIN VARIEDAD	S	47,57	3,87
2573028	14-001-015-00012-003	101000	OLIVAR-SIN VARIEDAD	S	47,57	2,29

**Porcentaje de superficie determinada en Red Natura 2000****PUNTOS:** 4,00 100.0%

<u>REF.</u>	<u>REFERENCIA SIGPAC</u>	<u>CULTIVO</u>	<u>DESCRIPCIÓN CULTIVO</u>	<u>S/R</u>	<u>SUP. COMPROM.</u> <u>(ha)</u>	<u>SUP. CUMPLE</u> <u>(ha)</u>
2573029	14-001-015-00012-003	101000	OLIVAR-SIN VARIEDAD	S	3,87	3,87
2573028	14-001-015-00012-003	101000	OLIVAR-SIN VARIEDAD	S	2,29	2,29



<u>APELLIDOS Y NOMBRE / RAZÓN SOCIAL</u>		<u>NIF</u>	<u>EXPEDIENTE</u>	<u>SUP. COMPROMETIDA</u>				
				<u>(ha)</u>				
CARMONA SANCHEZ FRANCISCA		30514734J	3040295	9.99				
<b>RESOLUCIÓN</b>								
<b>ADMITIDO</b>								
<b>IMPORTE POR ANUALIDAD</b>								
		<b>2015</b>	<b>2016</b>	<b>2017</b>	<b>2018</b>	<b>2019</b>		
<b>IMPORTE MÁXIMO SUBVENCIONABLE</b>		1.140,26 €	1.140,26 €	1.140,26 €	1.140,26 €	1.140,26 €		
<b>IMPORTE MEDIO DE TRANSFERENCIA (€/ha)</b>		114,14 €	114,14 €	114,14 €	114,14 €	114,14 €		
<b>RECINTOS COMPROMETIDOS</b>								
<u>REF.</u>	<u>REFERENCIA SIGPAC</u>	<u>CULTIVO</u>	<u>DESCRIPCIÓN CULTIVO</u>	<u>PEND. MEDIA</u>	<u>SUP. DEC. ADMIN.</u>	<u>SUP. CERT.</u>	<u>SUP. CAMPO</u>	<u>SUP. COMPROM.</u>
				<u>S/R</u>	<u>(%)</u>	<u>(ha)</u>	<u>(ha)</u>	<u>(ha)</u>
2645876	14-069-050-00045-001	101000	OLIVAR-SIN VARIEDAD	S	55,93	9,99	18,14	9,99

### RESUMEN CRITERIOS DE SELECCIÓN

<b>10.1.12 Agricultura de montaña con orientación ecológica en olivar</b>		<b>PUNTOS: 10,00</b>	
		<b>PUNTOS</b>	
Solicitantes de la medida 11, específica para la conversión o mantenimiento en agricultura ecológica		3,00	S
Porcentaje de superficie determinada en zonas con limitaciones naturales u otras limitaciones específicas ubicadas en las zonas de montaña		4,00	100.0%
Porcentaje de superficie determinada situada en zonas RAMSAR		0,00	0.0%
Porcentaje de superficie determinada en zonas vulnerables a la contaminación por nitratos		0,00	0.0%
Mayor pendiente media		3,00	55.93%
Porcentaje de superficie determinada en Red Natura 2000		0,00	0.0%





**DETALLE CRITERIOS DE SELECCIÓN****10.1.12 Agricultura de montaña con orientación ecológica en olivar****PUNTOS: 10,00****Solicitantes de la medida 11, específica para la conversión o mantenimiento en agricultura ecológica****PUNTOS: 3,00 S****Porcentaje de superficie determinada en zonas con limitaciones naturales u otras limitaciones específicas ubicadas en las zonas de montaña****PUNTOS: 4,00 100.0%**

<u>REF.</u>	<u>REFERENCIA SIGPAC</u>	<u>CULTIVO</u>	<u>DESCRIPCIÓN CULTIVO</u>	<u>S/R</u>	<u>SUP. COMPROM. (ha)</u>	<u>SUP. CUMPLE (ha)</u>
2645876	14-069-050-00045-001	101000	OLIVAR-SIN VARIEDAD	S	9,99	9,99

**Porcentaje de superficie determinada situada en zonas RAMSAR****PUNTOS: 0,00 0.0%**

<u>REF.</u>	<u>REFERENCIA SIGPAC</u>	<u>CULTIVO</u>	<u>DESCRIPCIÓN CULTIVO</u>	<u>S/R</u>	<u>SUP. COMPROM. (ha)</u>	<u>SUP. CUMPLE (ha)</u>
2645876	14-069-050-00045-001	101000	OLIVAR-SIN VARIEDAD	S	9,99	0,00

**Porcentaje de superficie determinada en zonas vulnerables a la contaminación por nitratos****PUNTOS: 0,00 0.0%**

<u>REF.</u>	<u>REFERENCIA SIGPAC</u>	<u>CULTIVO</u>	<u>DESCRIPCIÓN CULTIVO</u>	<u>S/R</u>	<u>SUP. COMPROM. (ha)</u>	<u>SUP. CUMPLE (ha)</u>
2645876	14-069-050-00045-001	101000	OLIVAR-SIN VARIEDAD	S	9,99	0,00

**Mayor pendiente media****PUNTOS: 3,00 55.93%**

<u>REF.</u>	<u>REFERENCIA SIGPAC</u>	<u>CULTIVO</u>	<u>DESCRIPCIÓN CULTIVO</u>	<u>S/R</u>	<u>PENDIENTE MEDIA (%)</u>	<u>SUP. COMPROM. (ha)</u>
2645876	14-069-050-00045-001	101000	OLIVAR-SIN VARIEDAD	S	55,93	9,99

**Porcentaje de superficie determinada en Red Natura 2000****PUNTOS: 0,00 0.0%**

<u>REF.</u>	<u>REFERENCIA SIGPAC</u>	<u>CULTIVO</u>	<u>DESCRIPCIÓN CULTIVO</u>	<u>S/R</u>	<u>SUP. COMPROM. (ha)</u>	<u>SUP. CUMPLE (ha)</u>
2645876	14-069-050-00045-001	101000	OLIVAR-SIN VARIEDAD	S	9,99	0,00



<u>APELLIDOS Y NOMBRE / RAZÓN SOCIAL</u>	<u>NIF</u>	<u>EXPEDIENTE</u>	<u>SUP. COMPROMETIDA (ha)</u>
CARMONA SANCHEZ LUISA	75700385W	3029497	10.24

**RESOLUCIÓN  
ADMITIDO**

**IMPORTE POR ANUALIDAD**

	<u>2015</u>	<u>2016</u>	<u>2017</u>	<u>2018</u>	<u>2019</u>
IMPORTE MÁXIMO SUBVENCIONABLE	1.168,79 €	1.168,79 €	1.168,79 €	1.168,79 €	1.168,79 €
IMPORTE MEDIO DE TRANSFERENCIA (€/ha)	114,14 €	114,14 €	114,14 €	114,14 €	114,14 €

**RECINTOS COMPROMETIDOS**

<u>REF.</u>	<u>REFERENCIA SIGPAC</u>	<u>CULTIVO</u>	<u>DESCRIPCIÓN CULTIVO</u>	<u>S/R</u>	<u>PEND. MEDIA (%)</u>	<u>SUP. DEC. ADMIN. (ha)</u>	<u>SUP. CERT. (ha)</u>	<u>SUP. CAMPO (ha)</u>	<u>SUP. COMPROM. (ha)</u>
2617551	14-069-048-00073-001	101000	OLIVAR-SIN VARIEDAD	S	66,45	0,49	0,49		0,49
2617552	14-069-050-09011-002	101000	OLIVAR-SIN VARIEDAD	S	47,05	0,25	0,31		0,25
2617553	14-069-050-00045-001	101000	OLIVAR-SIN VARIEDAD	S	55,93	8,15	18,14		8,15
2617554	14-069-048-00074-001	101000	OLIVAR-SIN VARIEDAD	S	55,92	1,35	1,35		1,35

**RESUMEN CRITERIOS DE SELECCIÓN**

**10.1.12 Agricultura de montaña con orientación ecológica en olivar** PUNTOS: 10,00

	<u>PUNTOS</u>	
Solicitantes de la medida 11, específica para la conversión o mantenimiento en agricultura ecológica	3,00	S
Porcentaje de superficie determinada en zonas con limitaciones naturales u otras limitaciones específicas ubicadas en las zonas de montaña	4,00	100.0%
Porcentaje de superficie determinada situada en zonas RAMSAR	0,00	0.0%
Porcentaje de superficie determinada en zonas vulnerables a la contaminación por nitratos	0,00	0.0%
Mayor pendiente media	3,00	56.21%
Porcentaje de superficie determinada en Red Natura 2000	0,00	0.0%



**DETALLE CRITERIOS DE SELECCIÓN****10.1.12 Agricultura de montaña con orientación ecológica en olivar****PUNTOS:** 10,00**Solicitantes de la medida 11, específica para la conversión o mantenimiento en agricultura ecológica****PUNTOS:** 3,00 S**Porcentaje de superficie determinada en zonas con limitaciones naturales u otras limitaciones específicas ubicadas en las zonas de montaña****PUNTOS:** 4,00 100.0%

<u>REF.</u>	<u>REFERENCIA SIGPAC</u>	<u>CULTIVO</u>	<u>DESCRIPCIÓN CULTIVO</u>	<u>S/R</u>	<u>SUP. COMPROM.</u> <u>(ha)</u>	<u>SUP. CUMPLE</u> <u>(ha)</u>
2617551	14-069-048-00073-001	101000	OLIVAR-SIN VARIEDAD	S	0,49	0,49
2617554	14-069-048-00074-001	101000	OLIVAR-SIN VARIEDAD	S	1,35	1,35
2617553	14-069-050-00045-001	101000	OLIVAR-SIN VARIEDAD	S	8,15	8,15
2617552	14-069-050-09011-002	101000	OLIVAR-SIN VARIEDAD	S	0,25	0,25

**Porcentaje de superficie determinada situada en zonas RAMSAR****PUNTOS:** 0,00 0.0%

<u>REF.</u>	<u>REFERENCIA SIGPAC</u>	<u>CULTIVO</u>	<u>DESCRIPCIÓN CULTIVO</u>	<u>S/R</u>	<u>SUP. COMPROM.</u> <u>(ha)</u>	<u>SUP. CUMPLE</u> <u>(ha)</u>
2617551	14-069-048-00073-001	101000	OLIVAR-SIN VARIEDAD	S	0,49	0,00
2617554	14-069-048-00074-001	101000	OLIVAR-SIN VARIEDAD	S	1,35	0,00
2617553	14-069-050-00045-001	101000	OLIVAR-SIN VARIEDAD	S	8,15	0,00
2617552	14-069-050-09011-002	101000	OLIVAR-SIN VARIEDAD	S	0,25	0,00

**Porcentaje de superficie determinada en zonas vulnerables a la contaminación por nitratos****PUNTOS:** 0,00 0.0%

<u>REF.</u>	<u>REFERENCIA SIGPAC</u>	<u>CULTIVO</u>	<u>DESCRIPCIÓN CULTIVO</u>	<u>S/R</u>	<u>SUP. COMPROM.</u> <u>(ha)</u>	<u>SUP. CUMPLE</u> <u>(ha)</u>
2617551	14-069-048-00073-001	101000	OLIVAR-SIN VARIEDAD	S	0,49	0,00
2617554	14-069-048-00074-001	101000	OLIVAR-SIN VARIEDAD	S	1,35	0,00
2617553	14-069-050-00045-001	101000	OLIVAR-SIN VARIEDAD	S	8,15	0,00
2617552	14-069-050-09011-002	101000	OLIVAR-SIN VARIEDAD	S	0,25	0,00

**Mayor pendiente media****PUNTOS:** 3,00 56.21%

<u>REF.</u>	<u>REFERENCIA SIGPAC</u>	<u>CULTIVO</u>	<u>DESCRIPCIÓN CULTIVO</u>	<u>S/R</u>	<u>PENDIENTE MEDIA (%)</u>	<u>SUP. COMPROM.</u> <u>(ha)</u>
2617551	14-069-048-00073-001	101000	OLIVAR-SIN VARIEDAD	S	66,45	0,49
2617554	14-069-048-00074-001	101000	OLIVAR-SIN VARIEDAD	S	55,92	1,35
2617553	14-069-050-00045-001	101000	OLIVAR-SIN VARIEDAD	S	55,93	8,15
2617552	14-069-050-09011-002	101000	OLIVAR-SIN VARIEDAD	S	47,05	0,25

**Porcentaje de superficie determinada en Red Natura 2000****PUNTOS:** 0,00 0.0%

<u>REF.</u>	<u>REFERENCIA SIGPAC</u>	<u>CULTIVO</u>	<u>DESCRIPCIÓN CULTIVO</u>	<u>S/R</u>	<u>SUP. COMPROM.</u> <u>(ha)</u>	<u>SUP. CUMPLE</u> <u>(ha)</u>
2617551	14-069-048-00073-001	101000	OLIVAR-SIN VARIEDAD	S	0,49	0,00
2617554	14-069-048-00074-001	101000	OLIVAR-SIN VARIEDAD	S	1,35	0,00
2617553	14-069-050-00045-001	101000	OLIVAR-SIN VARIEDAD	S	8,15	0,00
2617552	14-069-050-09011-002	101000	OLIVAR-SIN VARIEDAD	S	0,25	0,00



<u>APELLIDOS Y NOMBRE / RAZÓN SOCIAL</u>		<u>NIF</u>	<u>EXPEDIENTE</u>	<u>SUP. COMPROMETIDA</u>				
				<u>(ha)</u>				
CARMONA TORIL, C.B.		E14326839	3039251	11.6				
<b>RESOLUCIÓN</b>								
<b>ADMITIDO</b>								
<b>IMPORTE POR ANUALIDAD</b>								
		<b>2015</b>	<b>2016</b>	<b>2017</b>	<b>2018</b>	<b>2019</b>		
<b>IMPORTE MÁXIMO SUBVENCIONABLE</b>		1.324,02 €	1.324,02 €	1.324,02 €	1.324,02 €	1.324,02 €		
<b>IMPORTE MEDIO DE TRANSFERENCIA (€/ha)</b>		114,14 €	114,14 €	114,14 €	114,14 €	114,14 €		
<b>RECINTOS COMPROMETIDOS</b>								
<u>REF.</u>	<u>REFERENCIA SIGPAC</u>	<u>CULTIVO</u>	<u>DESCRIPCIÓN CULTIVO</u>	<u>PEND. MEDIA</u>	<u>SUP. DEC. ADMIN.</u>	<u>SUP. CERT.</u>	<u>SUP. CAMPO</u>	<u>SUP. COMPROM.</u>
				<u>S/R</u>	<u>(%)</u>	<u>(ha)</u>	<u>(ha)</u>	<u>(ha)</u>
2641637	14-069-044-00008-006	101000	OLIVAR-SIN VARIEDAD	S	46,60	4,66	4,66	4,66
2641638	14-069-044-00010-015	101000	OLIVAR-SIN VARIEDAD	S	33,24	1,48	1,48	1,48
2641639	14-069-044-00039-001	101000	OLIVAR-SIN VARIEDAD	S	43,78	2,12	2,12	2,12
2641640	14-069-044-00011-019	101000	OLIVAR-SIN VARIEDAD	S	32,91	0,54	0,54	0,54
2641641	14-069-044-00012-011	101000	OLIVAR-SIN VARIEDAD	S	43,96	2,80	2,80	2,80

**RESUMEN CRITERIOS DE SELECCIÓN**

<b>10.1.12 Agricultura de montaña con orientación ecológica en olivar</b>		<b>PUNTOS: 10,00</b>	
		<b>PUNTOS</b>	
<b>Solicitantes de la medida 11, específica para la conversión o mantenimiento en agricultura ecológica</b>		3,00	S
<b>Porcentaje de superficie determinada en zonas con limitaciones naturales u otras limitaciones específicas ubicadas en las zonas de montaña</b>		4,00	100.0%
<b>Porcentaje de superficie determinada situada en zonas RAMSAR</b>		0,00	0.0%
<b>Porcentaje de superficie determinada en zonas vulnerables a la contaminación por nitratos</b>		0,00	0.0%
<b>Mayor pendiente media</b>		3,00	43.11%
<b>Porcentaje de superficie determinada en Red Natura 2000</b>		0,00	0.0%



**DETALLE CRITERIOS DE SELECCIÓN****10.1.12 Agricultura de montaña con orientación ecológica en olivar****PUNTOS:** 10,00**Solicitantes de la medida 11, específica para la conversión o mantenimiento en agricultura ecológica****PUNTOS:** 3,00 S**Porcentaje de superficie determinada en zonas con limitaciones naturales u otras limitaciones específicas ubicadas en las zonas de montaña****PUNTOS:** 4,00 100.0%

<u>REF.</u>	<u>REFERENCIA SIGPAC</u>	<u>CULTIVO DESCRIPCIÓN CULTIVO</u>	<u>S/R</u>	<u>SUP. COMPROM.</u> <u>(ha)</u>	<u>SUP. CUMPLE</u> <u>(ha)</u>
2641637	14-069-044-00008-006	101000 OLIVAR-SIN VARIEDAD	S	4,66	4,66
2641638	14-069-044-00010-015	101000 OLIVAR-SIN VARIEDAD	S	1,48	1,48
2641640	14-069-044-00011-019	101000 OLIVAR-SIN VARIEDAD	S	0,54	0,54
2641641	14-069-044-00012-011	101000 OLIVAR-SIN VARIEDAD	S	2,80	2,80
2641639	14-069-044-00039-001	101000 OLIVAR-SIN VARIEDAD	S	2,12	2,12

**Porcentaje de superficie determinada situada en zonas RAMSAR****PUNTOS:** 0,00 0.0%

<u>REF.</u>	<u>REFERENCIA SIGPAC</u>	<u>CULTIVO DESCRIPCIÓN CULTIVO</u>	<u>S/R</u>	<u>SUP. COMPROM.</u> <u>(ha)</u>	<u>SUP. CUMPLE</u> <u>(ha)</u>
2641637	14-069-044-00008-006	101000 OLIVAR-SIN VARIEDAD	S	4,66	0,00
2641638	14-069-044-00010-015	101000 OLIVAR-SIN VARIEDAD	S	1,48	0,00
2641640	14-069-044-00011-019	101000 OLIVAR-SIN VARIEDAD	S	0,54	0,00
2641641	14-069-044-00012-011	101000 OLIVAR-SIN VARIEDAD	S	2,80	0,00
2641639	14-069-044-00039-001	101000 OLIVAR-SIN VARIEDAD	S	2,12	0,00

**Porcentaje de superficie determinada en zonas vulnerables a la contaminación por nitratos****PUNTOS:** 0,00 0.0%

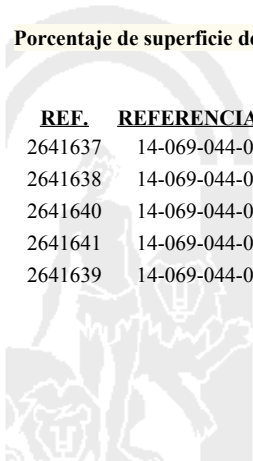
<u>REF.</u>	<u>REFERENCIA SIGPAC</u>	<u>CULTIVO DESCRIPCIÓN CULTIVO</u>	<u>S/R</u>	<u>SUP. COMPROM.</u> <u>(ha)</u>	<u>SUP. CUMPLE</u> <u>(ha)</u>
2641637	14-069-044-00008-006	101000 OLIVAR-SIN VARIEDAD	S	4,66	0,00
2641638	14-069-044-00010-015	101000 OLIVAR-SIN VARIEDAD	S	1,48	0,00
2641640	14-069-044-00011-019	101000 OLIVAR-SIN VARIEDAD	S	0,54	0,00
2641641	14-069-044-00012-011	101000 OLIVAR-SIN VARIEDAD	S	2,80	0,00
2641639	14-069-044-00039-001	101000 OLIVAR-SIN VARIEDAD	S	2,12	0,00

**Mayor pendiente media****PUNTOS:** 3,00 43.11%

<u>REF.</u>	<u>REFERENCIA SIGPAC</u>	<u>CULTIVO DESCRIPCIÓN CULTIVO</u>	<u>S/R</u>	<u>PENDIENTE MEDIA (%)</u>	<u>SUP. COMPROM.</u> <u>(ha)</u>
2641637	14-069-044-00008-006	101000 OLIVAR-SIN VARIEDAD	S	46,60	4,66
2641638	14-069-044-00010-015	101000 OLIVAR-SIN VARIEDAD	S	33,24	1,48
2641640	14-069-044-00011-019	101000 OLIVAR-SIN VARIEDAD	S	32,91	0,54
2641641	14-069-044-00012-011	101000 OLIVAR-SIN VARIEDAD	S	43,96	2,80
2641639	14-069-044-00039-001	101000 OLIVAR-SIN VARIEDAD	S	43,78	2,12

**Porcentaje de superficie determinada en Red Natura 2000****PUNTOS:** 0,00 0.0%

<u>REF.</u>	<u>REFERENCIA SIGPAC</u>	<u>CULTIVO DESCRIPCIÓN CULTIVO</u>	<u>S/R</u>	<u>SUP. COMPROM.</u> <u>(ha)</u>	<u>SUP. CUMPLE</u> <u>(ha)</u>
2641637	14-069-044-00008-006	101000 OLIVAR-SIN VARIEDAD	S	4,66	0,00
2641638	14-069-044-00010-015	101000 OLIVAR-SIN VARIEDAD	S	1,48	0,00
2641640	14-069-044-00011-019	101000 OLIVAR-SIN VARIEDAD	S	0,54	0,00
2641641	14-069-044-00012-011	101000 OLIVAR-SIN VARIEDAD	S	2,80	0,00
2641639	14-069-044-00039-001	101000 OLIVAR-SIN VARIEDAD	S	2,12	0,00



<u>APELLIDOS Y NOMBRE / RAZÓN SOCIAL</u>		<u>NIF</u>	<u>EXPEDIENTE</u>	<u>SUP. COMPROMETIDA</u>				
				<u>(ha)</u>				
CARPIO DUEÑAS, SC		J14567150	3042846	17,17				
<b>RESOLUCIÓN ADMITIDO</b>								
<b>IMPORTE POR ANUALIDAD</b>								
		<u>2015</u>	<u>2016</u>	<u>2017</u>	<u>2018</u>	<u>2019</u>		
IMPORTE MÁXIMO SUBVENCIONABLE		1.959,78 €	1.959,78 €	1.959,78 €	1.959,78 €	1.959,78 €		
IMPORTE MEDIO DE TRANSFERENCIA (€/ha)		114,14 €	114,14 €	114,14 €	114,14 €	114,14 €		
<b>RECINTOS COMPROMETIDOS</b>								
<u>REF.</u>	<u>REFERENCIA SIGPAC</u>	<u>CULTIVO</u>	<u>DESCRIPCIÓN CULTIVO</u>	<u>PEND. MEDIA</u>	<u>SUP. DEC. ADMIN.</u>	<u>SUP. CERT.</u>	<u>SUP. CAMPO</u>	<u>SUP. COMPROM.</u>
				<u>S/R</u>	<u>(%)</u>	<u>(ha)</u>	<u>(ha)</u>	<u>(ha)</u>
2320507	14-003-036-00139-001	101000	OLIVAR-SIN VARIEDAD	S	35,05	2,03	2,03	2,03
2320508	14-054-048-00034-002	101000	OLIVAR-SIN VARIEDAD	S	22,20	0,54	1,08	0,54
2320509	14-054-048-00035-001	101000	OLIVAR-SIN VARIEDAD	S	23,70	14,60	14,60	14,60

### RESUMEN CRITERIOS DE SELECCIÓN

<b>10.1.12 Agricultura de montaña con orientación ecológica en olivar</b>		<b>PUNTOS: 8,00</b>	
		<b>PUNTOS</b>	
Solicitantes de la medida 11, específica para la conversión o mantenimiento en agricultura ecológica		3,00	S
Porcentaje de superficie determinada en zonas con limitaciones naturales u otras limitaciones específicas ubicadas en las zonas de montaña		4,00	100.0%
Porcentaje de superficie determinada situada en zonas RAMSAR		0,00	0.0%
Porcentaje de superficie determinada en zonas vulnerables a la contaminación por nitratos		0,00	0.0%
Mayor pendiente media		1,00	24.99%
Porcentaje de superficie determinada en Red Natura 2000		0,00	0.0%



**DETALLE CRITERIOS DE SELECCIÓN****10.1.12 Agricultura de montaña con orientación ecológica en olivar PUNTOS: 8,00****Solicitantes de la medida 11, específica para la conversión o mantenimiento en agricultura ecológica PUNTOS: 3,00 S****Porcentaje de superficie determinada en zonas con limitaciones naturales u otras limitaciones específicas ubicadas en las zonas de montaña PUNTOS: 4,00 100.0%**

<u>REF.</u>	<u>REFERENCIA SIGPAC</u>	<u>CULTIVO</u>	<u>DESCRIPCIÓN CULTIVO</u>	<u>S/R</u>	<u>SUP. COMPROM.</u> <u>(ha)</u>	<u>SUP. CUMPLE</u> <u>(ha)</u>
2320507	14-003-036-00139-001	101000	OLIVAR-SIN VARIEDAD	S	2,03	2,03
2320508	14-054-048-00034-002	101000	OLIVAR-SIN VARIEDAD	S	0,54	0,54
2320509	14-054-048-00035-001	101000	OLIVAR-SIN VARIEDAD	S	14,60	14,60

**Porcentaje de superficie determinada situada en zonas RAMSAR PUNTOS: 0,00 0.0%**

<u>REF.</u>	<u>REFERENCIA SIGPAC</u>	<u>CULTIVO</u>	<u>DESCRIPCIÓN CULTIVO</u>	<u>S/R</u>	<u>SUP. COMPROM.</u> <u>(ha)</u>	<u>SUP. CUMPLE</u> <u>(ha)</u>
2320507	14-003-036-00139-001	101000	OLIVAR-SIN VARIEDAD	S	2,03	0,00
2320508	14-054-048-00034-002	101000	OLIVAR-SIN VARIEDAD	S	0,54	0,00
2320509	14-054-048-00035-001	101000	OLIVAR-SIN VARIEDAD	S	14,60	0,00

**Porcentaje de superficie determinada en zonas vulnerables a la contaminación por nitratos PUNTOS: 0,00 0.0%**

<u>REF.</u>	<u>REFERENCIA SIGPAC</u>	<u>CULTIVO</u>	<u>DESCRIPCIÓN CULTIVO</u>	<u>S/R</u>	<u>SUP. COMPROM.</u> <u>(ha)</u>	<u>SUP. CUMPLE</u> <u>(ha)</u>
2320507	14-003-036-00139-001	101000	OLIVAR-SIN VARIEDAD	S	2,03	0,00
2320508	14-054-048-00034-002	101000	OLIVAR-SIN VARIEDAD	S	0,54	0,00
2320509	14-054-048-00035-001	101000	OLIVAR-SIN VARIEDAD	S	14,60	0,00

**Mayor pendiente media PUNTOS: 1,00 24.99%**

<u>REF.</u>	<u>REFERENCIA SIGPAC</u>	<u>CULTIVO</u>	<u>DESCRIPCIÓN CULTIVO</u>	<u>S/R</u>	<u>PENDIENTE MEDIA (%)</u>	<u>SUP. COMPROM.</u> <u>(ha)</u>
2320507	14-003-036-00139-001	101000	OLIVAR-SIN VARIEDAD	S	35,05	2,03
2320508	14-054-048-00034-002	101000	OLIVAR-SIN VARIEDAD	S	22,20	0,54
2320509	14-054-048-00035-001	101000	OLIVAR-SIN VARIEDAD	S	23,70	14,60

**Porcentaje de superficie determinada en Red Natura 2000 PUNTOS: 0,00 0.0%**

<u>REF.</u>	<u>REFERENCIA SIGPAC</u>	<u>CULTIVO</u>	<u>DESCRIPCIÓN CULTIVO</u>	<u>S/R</u>	<u>SUP. COMPROM.</u> <u>(ha)</u>	<u>SUP. CUMPLE</u> <u>(ha)</u>
2320507	14-003-036-00139-001	101000	OLIVAR-SIN VARIEDAD	S	2,03	0,00
2320508	14-054-048-00034-002	101000	OLIVAR-SIN VARIEDAD	S	0,54	0,00
2320509	14-054-048-00035-001	101000	OLIVAR-SIN VARIEDAD	S	14,60	0,00



				<b>SUP. COMPROMETIDA</b>					
<b>APELLIDOS Y NOMBRE / RAZÓN SOCIAL</b>				<b>NIF</b>	<b>EXPEDIENTE</b>	<b>(ha)</b>			
CARRASCO MOYANO TRANSITO MATILDE				75697981J	3020105	9.57			
<b>RESOLUCIÓN</b>									
<b>ADMITIDO</b>									
<b>IMPORTE POR ANUALIDAD</b>									
				<b>2015</b>	<b>2016</b>	<b>2017</b>	<b>2018</b>	<b>2019</b>	
<b>IMPORTE MÁXIMO SUBVENCIONABLE</b>				1.092,32 €	1.092,32 €	1.092,32 €	1.092,32 €	1.092,32 €	
<b>IMPORTE MEDIO DE TRANSFERENCIA (€/ha)</b>				114,14 €	114,14 €	114,14 €	114,14 €	114,14 €	
<b>RECINTOS COMPROMETIDOS</b>									
<b>REF.</b>	<b>REFERENCIA SIGPAC</b>	<b>CULTIVO</b>	<b>DESCRIPCIÓN CULTIVO</b>	<b>S/R</b>	<b>PEND. MEDIA (%)</b>	<b>SUP. DEC. ADMIN. (ha)</b>	<b>SUP. CERT. (ha)</b>	<b>SUP. CAMPO (ha)</b>	<b>SUP. COMPROM. (ha)</b>
2284306	14-047-001-00004-001	101000	OLIVAR-SIN VARIEDAD	S	30,52	1,49	1,49		1,49
2284307	14-047-001-00003-001	101000	OLIVAR-SIN VARIEDAD	S	36,39	4,32	4,32		4,32
2284308	14-054-057-00045-001	101000	OLIVAR-SIN VARIEDAD	S	38,54	1,23	1,23		1,23
2284309	14-054-056-00092-001	101000	OLIVAR-SIN VARIEDAD	S	40,47	1,13	1,19		1,13
2284310	14-054-056-00089-002	101000	OLIVAR-SIN VARIEDAD	S	30,75	0,74	0,81		0,74
2284311	14-054-056-00091-001	101000	OLIVAR-SIN VARIEDAD	S	38,14	0,26	0,26		0,26
2284312	14-054-056-00091-002	101000	OLIVAR-SIN VARIEDAD	S	24,10	0,18	0,18		0,18
2284313	14-054-056-00091-003	101000	OLIVAR-SIN VARIEDAD	S	41,64	0,19	0,19		0,19
2284314	14-054-056-00091-005	101000	OLIVAR-SIN VARIEDAD	S	34,95	0,03	0,03		0,03

**RESUMEN CRITERIOS DE SELECCIÓN****10.1.12 Agricultura de montaña con orientación ecológica en olivar****PUNTOS: 10,00**

	<b>PUNTOS</b>	
<b>Solicitantes de la medida 11, específica para la conversión o mantenimiento en agricultura ecológica</b>	3,00	S
<b>Porcentaje de superficie determinada en zonas con limitaciones naturales u otras limitaciones específicas ubicadas en las zonas de montaña</b>	4,00	100.0%
<b>Porcentaje de superficie determinada situada en zonas RAMSAR</b>	0,00	0.0%
<b>Porcentaje de superficie determinada en zonas vulnerables a la contaminación por nitratos</b>	0,00	0.0%
<b>Mayor pendiente media</b>	3,00	35.71%
<b>Porcentaje de superficie determinada en Red Natura 2000</b>	0,00	0.0%





**DETALLE CRITERIOS DE SELECCIÓN****10.1.12 Agricultura de montaña con orientación ecológica en olivar****PUNTOS:** 10,00**Solicitantes de la medida 11, específica para la conversión o mantenimiento en agricultura ecológica****PUNTOS:** 3,00 S**Porcentaje de superficie determinada en zonas con limitaciones naturales u otras limitaciones específicas ubicadas en las zonas de montaña****PUNTOS:** 4,00 100.0%

<u>REF.</u>	<u>REFERENCIA SIGPAC</u>	<u>CULTIVO DESCRIPCIÓN CULTIVO</u>	<u>S/R</u>	<u>SUP. COMPROM.</u> <u>(ha)</u>	<u>SUP. CUMPLE</u> <u>(ha)</u>
2284307	14-047-001-00003-001	101000 OLIVAR-SIN VARIEDAD	S	4,32	4,32
2284306	14-047-001-00004-001	101000 OLIVAR-SIN VARIEDAD	S	1,49	1,49
2284310	14-054-056-00089-002	101000 OLIVAR-SIN VARIEDAD	S	0,74	0,74
2284311	14-054-056-00091-001	101000 OLIVAR-SIN VARIEDAD	S	0,26	0,26
2284312	14-054-056-00091-002	101000 OLIVAR-SIN VARIEDAD	S	0,18	0,18
2284313	14-054-056-00091-003	101000 OLIVAR-SIN VARIEDAD	S	0,19	0,19
2284314	14-054-056-00091-005	101000 OLIVAR-SIN VARIEDAD	S	0,03	0,03
2284309	14-054-056-00092-001	101000 OLIVAR-SIN VARIEDAD	S	1,13	1,13
2284308	14-054-057-00045-001	101000 OLIVAR-SIN VARIEDAD	S	1,23	1,23

**Porcentaje de superficie determinada situada en zonas RAMSAR****PUNTOS:** 0,00 0.0%

<u>REF.</u>	<u>REFERENCIA SIGPAC</u>	<u>CULTIVO DESCRIPCIÓN CULTIVO</u>	<u>S/R</u>	<u>SUP. COMPROM.</u> <u>(ha)</u>	<u>SUP. CUMPLE</u> <u>(ha)</u>
2284307	14-047-001-00003-001	101000 OLIVAR-SIN VARIEDAD	S	4,32	0,00
2284306	14-047-001-00004-001	101000 OLIVAR-SIN VARIEDAD	S	1,49	0,00
2284310	14-054-056-00089-002	101000 OLIVAR-SIN VARIEDAD	S	0,74	0,00
2284311	14-054-056-00091-001	101000 OLIVAR-SIN VARIEDAD	S	0,26	0,00
2284312	14-054-056-00091-002	101000 OLIVAR-SIN VARIEDAD	S	0,18	0,00
2284313	14-054-056-00091-003	101000 OLIVAR-SIN VARIEDAD	S	0,19	0,00
2284314	14-054-056-00091-005	101000 OLIVAR-SIN VARIEDAD	S	0,03	0,00
2284309	14-054-056-00092-001	101000 OLIVAR-SIN VARIEDAD	S	1,13	0,00
2284308	14-054-057-00045-001	101000 OLIVAR-SIN VARIEDAD	S	1,23	0,00

**Porcentaje de superficie determinada en zonas vulnerables a la contaminación por nitratos****PUNTOS:** 0,00 0.0%

<u>REF.</u>	<u>REFERENCIA SIGPAC</u>	<u>CULTIVO DESCRIPCIÓN CULTIVO</u>	<u>S/R</u>	<u>SUP. COMPROM.</u> <u>(ha)</u>	<u>SUP. CUMPLE</u> <u>(ha)</u>
2284307	14-047-001-00003-001	101000 OLIVAR-SIN VARIEDAD	S	4,32	0,00
2284306	14-047-001-00004-001	101000 OLIVAR-SIN VARIEDAD	S	1,49	0,00
2284310	14-054-056-00089-002	101000 OLIVAR-SIN VARIEDAD	S	0,74	0,00
2284311	14-054-056-00091-001	101000 OLIVAR-SIN VARIEDAD	S	0,26	0,00
2284312	14-054-056-00091-002	101000 OLIVAR-SIN VARIEDAD	S	0,18	0,00
2284313	14-054-056-00091-003	101000 OLIVAR-SIN VARIEDAD	S	0,19	0,00
2284314	14-054-056-00091-005	101000 OLIVAR-SIN VARIEDAD	S	0,03	0,00
2284309	14-054-056-00092-001	101000 OLIVAR-SIN VARIEDAD	S	1,13	0,00
2284308	14-054-057-00045-001	101000 OLIVAR-SIN VARIEDAD	S	1,23	0,00

**Mayor pendiente media****PUNTOS:** 3,00 35.71%

<u>REF.</u>	<u>REFERENCIA SIGPAC</u>	<u>CULTIVO DESCRIPCIÓN CULTIVO</u>	<u>S/R</u>	<u>PENDIENTE MEDIA (%)</u>	<u>SUP. COMPROM.</u> <u>(ha)</u>
2284307	14-047-001-00003-001	101000 OLIVAR-SIN VARIEDAD	S	36,39	4,32
2284306	14-047-001-00004-001	101000 OLIVAR-SIN VARIEDAD	S	30,52	1,49
2284310	14-054-056-00089-002	101000 OLIVAR-SIN VARIEDAD	S	30,75	0,74
2284311	14-054-056-00091-001	101000 OLIVAR-SIN VARIEDAD	S	38,14	0,26
2284312	14-054-056-00091-002	101000 OLIVAR-SIN VARIEDAD	S	24,10	0,18
2284313	14-054-056-00091-003	101000 OLIVAR-SIN VARIEDAD	S	41,64	0,19

REF.	REFERENCIA SIGPAC	CULTIVO	DESCRIPCIÓN CULTIVO	S/R	PENDIENTE	SUP.
					MEDIA (%)	COMPROM.
					(ha)	(ha)
2284314	14-054-056-00091-005	101000	OLIVAR-SIN VARIEDAD	S	34,95	0,03
2284309	14-054-056-00092-001	101000	OLIVAR-SIN VARIEDAD	S	40,47	1,13
2284308	14-054-057-00045-001	101000	OLIVAR-SIN VARIEDAD	S	38,54	1,23

**Porcentaje de superficie determinada en Red Natura 2000**

PUNTOS: 0,00 0.0%

REF.	REFERENCIA SIGPAC	CULTIVO	DESCRIPCIÓN CULTIVO	S/R	SUP.	SUP.
					COMPROM.	CUMPLE
					(ha)	(ha)
2284307	14-047-001-00003-001	101000	OLIVAR-SIN VARIEDAD	S	4,32	0,00
2284306	14-047-001-00004-001	101000	OLIVAR-SIN VARIEDAD	S	1,49	0,00
2284310	14-054-056-00089-002	101000	OLIVAR-SIN VARIEDAD	S	0,74	0,00
2284311	14-054-056-00091-001	101000	OLIVAR-SIN VARIEDAD	S	0,26	0,00
2284312	14-054-056-00091-002	101000	OLIVAR-SIN VARIEDAD	S	0,18	0,00
2284313	14-054-056-00091-003	101000	OLIVAR-SIN VARIEDAD	S	0,19	0,00
2284314	14-054-056-00091-005	101000	OLIVAR-SIN VARIEDAD	S	0,03	0,00
2284309	14-054-056-00092-001	101000	OLIVAR-SIN VARIEDAD	S	1,13	0,00
2284308	14-054-057-00045-001	101000	OLIVAR-SIN VARIEDAD	S	1,23	0,00



<u>APELLIDOS Y NOMBRE / RAZÓN SOCIAL</u>		<u>NIF</u>	<u>EXPEDIENTE</u>	<u>SUP. COMPROMETIDA</u>				
				<u>(ha)</u>				
CARRASCO PASTOR DIONISIA		75681051B	3039212	11.41				
<b>RESOLUCIÓN ADMITIDO</b>								
<b>IMPORTE POR ANUALIDAD</b>								
		<u>2015</u>	<u>2016</u>	<u>2017</u>	<u>2018</u>	<u>2019</u>		
IMPORTE MÁXIMO SUBVENCIONABLE		1.302,34 €	1.302,34 €	1.302,34 €	1.302,34 €	1.302,34 €		
IMPORTE MEDIO DE TRANSFERENCIA (€/ha)		114,14 €	114,14 €	114,14 €	114,14 €	114,14 €		
<b>RECINTOS COMPROMETIDOS</b>								
<u>REF.</u>	<u>REFERENCIA SIGPAC</u>	<u>CULTIVO</u>	<u>DESCRIPCIÓN CULTIVO</u>	<u>PEND. MEDIA</u>	<u>SUP. DEC. ADMIN.</u>	<u>SUP. CERT.</u>	<u>SUP. CAMPO</u>	<u>SUP. COMPROM.</u>
				<u>S/R</u>	<u>(%)</u>	<u>(ha)</u>	<u>(ha)</u>	<u>(ha)</u>
2295275	14-054-037-00010-003	101000	OLIVAR-SIN VARIEDAD	S	32,79	3,67	3,67	3,67
2295276	14-054-037-00016-003	101000	OLIVAR-SIN VARIEDAD	S	29,00	1,48	1,48	1,48
2295277	14-054-037-00012-001	101000	OLIVAR-SIN VARIEDAD	S	21,80	4,29	4,29	4,29
2295278	14-054-037-00015-002	101000	OLIVAR-SIN VARIEDAD	S	22,78	1,97	1,97	1,97

**RESUMEN CRITERIOS DE SELECCIÓN**

<b>10.1.12 Agricultura de montaña con orientación ecológica en olivar</b>		<b>PUNTOS: 10,00</b>	
		<u>PUNTOS</u>	
Solicitantes de la medida 11, específica para la conversión o mantenimiento en agricultura ecológica		3,00	S
Porcentaje de superficie determinada en zonas con limitaciones naturales u otras limitaciones específicas ubicadas en las zonas de montaña		4,00	100.0%
Porcentaje de superficie determinada situada en zonas RAMSAR		0,00	0.0%
Porcentaje de superficie determinada en zonas vulnerables a la contaminación por nitratos		0,00	0.0%
Mayor pendiente media		3,00	26.44%
Porcentaje de superficie determinada en Red Natura 2000		0,00	0.0%



**DETALLE CRITERIOS DE SELECCIÓN****10.1.12 Agricultura de montaña con orientación ecológica en olivar****PUNTOS:** 10,00**Solicitantes de la medida 11, específica para la conversión o mantenimiento en agricultura ecológica****PUNTOS:** 3,00 S**Porcentaje de superficie determinada en zonas con limitaciones naturales u otras limitaciones específicas ubicadas en las zonas de montaña****PUNTOS:** 4,00 100.0%

<u>REF.</u>	<u>REFERENCIA SIGPAC</u>	<u>CULTIVO</u>	<u>DESCRIPCIÓN CULTIVO</u>	<u>S/R</u>	<u>SUP. COMPROM.</u> <u>(ha)</u>	<u>SUP. CUMPLE</u> <u>(ha)</u>
2295275	14-054-037-00010-003	101000	OLIVAR-SIN VARIEDAD	S	3,67	3,67
2295277	14-054-037-00012-001	101000	OLIVAR-SIN VARIEDAD	S	4,29	4,29
2295278	14-054-037-00015-002	101000	OLIVAR-SIN VARIEDAD	S	1,97	1,97
2295276	14-054-037-00016-003	101000	OLIVAR-SIN VARIEDAD	S	1,48	1,48

**Porcentaje de superficie determinada situada en zonas RAMSAR****PUNTOS:** 0,00 0.0%

<u>REF.</u>	<u>REFERENCIA SIGPAC</u>	<u>CULTIVO</u>	<u>DESCRIPCIÓN CULTIVO</u>	<u>S/R</u>	<u>SUP. COMPROM.</u> <u>(ha)</u>	<u>SUP. CUMPLE</u> <u>(ha)</u>
2295275	14-054-037-00010-003	101000	OLIVAR-SIN VARIEDAD	S	3,67	0,00
2295277	14-054-037-00012-001	101000	OLIVAR-SIN VARIEDAD	S	4,29	0,00
2295278	14-054-037-00015-002	101000	OLIVAR-SIN VARIEDAD	S	1,97	0,00
2295276	14-054-037-00016-003	101000	OLIVAR-SIN VARIEDAD	S	1,48	0,00

**Porcentaje de superficie determinada en zonas vulnerables a la contaminación por nitratos****PUNTOS:** 0,00 0.0%

<u>REF.</u>	<u>REFERENCIA SIGPAC</u>	<u>CULTIVO</u>	<u>DESCRIPCIÓN CULTIVO</u>	<u>S/R</u>	<u>SUP. COMPROM.</u> <u>(ha)</u>	<u>SUP. CUMPLE</u> <u>(ha)</u>
2295275	14-054-037-00010-003	101000	OLIVAR-SIN VARIEDAD	S	3,67	0,00
2295277	14-054-037-00012-001	101000	OLIVAR-SIN VARIEDAD	S	4,29	0,00
2295278	14-054-037-00015-002	101000	OLIVAR-SIN VARIEDAD	S	1,97	0,00
2295276	14-054-037-00016-003	101000	OLIVAR-SIN VARIEDAD	S	1,48	0,00

**Mayor pendiente media****PUNTOS:** 3,00 26.44%

<u>REF.</u>	<u>REFERENCIA SIGPAC</u>	<u>CULTIVO</u>	<u>DESCRIPCIÓN CULTIVO</u>	<u>S/R</u>	<u>PENDIENTE MEDIA (%)</u>	<u>SUP. COMPROM.</u> <u>(ha)</u>
2295275	14-054-037-00010-003	101000	OLIVAR-SIN VARIEDAD	S	32,79	3,67
2295277	14-054-037-00012-001	101000	OLIVAR-SIN VARIEDAD	S	21,80	4,29
2295278	14-054-037-00015-002	101000	OLIVAR-SIN VARIEDAD	S	22,78	1,97
2295276	14-054-037-00016-003	101000	OLIVAR-SIN VARIEDAD	S	29,00	1,48

**Porcentaje de superficie determinada en Red Natura 2000****PUNTOS:** 0,00 0.0%

<u>REF.</u>	<u>REFERENCIA SIGPAC</u>	<u>CULTIVO</u>	<u>DESCRIPCIÓN CULTIVO</u>	<u>S/R</u>	<u>SUP. COMPROM.</u> <u>(ha)</u>	<u>SUP. CUMPLE</u> <u>(ha)</u>
2295275	14-054-037-00010-003	101000	OLIVAR-SIN VARIEDAD	S	3,67	0,00
2295277	14-054-037-00012-001	101000	OLIVAR-SIN VARIEDAD	S	4,29	0,00
2295278	14-054-037-00015-002	101000	OLIVAR-SIN VARIEDAD	S	1,97	0,00
2295276	14-054-037-00016-003	101000	OLIVAR-SIN VARIEDAD	S	1,48	0,00



<u>APELLIDOS Y NOMBRE / RAZÓN SOCIAL</u>		<u>NIF</u>	<u>EXPEDIENTE</u>	<u>SUP. COMPROMETIDA</u>				
				<u>(ha)</u>				
CARRASCO VILLANUEVA CELEDONIO		80146712S	3044349	4.54				
<b>RESOLUCIÓN</b>								
<b>ADMITIDO</b>								
<b>IMPORTE POR ANUALIDAD</b>								
		<b>2015</b>	<b>2016</b>	<b>2017</b>	<b>2018</b>	<b>2019</b>		
<b>IMPORTE MÁXIMO SUBVENCIONABLE</b>		518,20 €	518,20 €	518,20 €	518,20 €	518,20 €		
<b>IMPORTE MEDIO DE TRANSFERENCIA (€/ha)</b>		114,14 €	114,14 €	114,14 €	114,14 €	114,14 €		
<b>RECINTOS COMPROMETIDOS</b>								
<u>REF.</u>	<u>REFERENCIA SIGPAC</u>	<u>CULTIVO</u>	<u>DESCRIPCIÓN CULTIVO</u>	<u>PEND. MEDIA</u>	<u>SUP. DEC. ADMIN.</u>	<u>SUP. CERT.</u>	<u>SUP. CAMPO</u>	<u>SUP. COMPROM.</u>
				<u>S/R</u>	<u>(%)</u>	<u>(ha)</u>	<u>(ha)</u>	<u>(ha)</u>
2674128	14-054-035-00044-001	101000	OLIVAR-SIN VARIEDAD	S	32,89	1,69	1,69	1,69
2674129	14-054-035-00047-001	101000	OLIVAR-SIN VARIEDAD	S	22,45	2,85	2,85	2,85

**RESUMEN CRITERIOS DE SELECCIÓN**

<b>10.1.12 Agricultura de montaña con orientación ecológica en olivar</b>		<b>PUNTOS: 10,00</b>	
		<b>PUNTOS</b>	
Solicitantes de la medida 11, específica para la conversión o mantenimiento en agricultura ecológica		3,00	S
Porcentaje de superficie determinada en zonas con limitaciones naturales u otras limitaciones específicas ubicadas en las zonas de montaña		4,00	100.0%
Porcentaje de superficie determinada situada en zonas RAMSAR		0,00	0.0%
Porcentaje de superficie determinada en zonas vulnerables a la contaminación por nitratos		0,00	0.0%
Mayor pendiente media		3,00	26.33%
Porcentaje de superficie determinada en Red Natura 2000		0,00	0.0%



**DETALLE CRITERIOS DE SELECCIÓN****10.1.12 Agricultura de montaña con orientación ecológica en olivar****PUNTOS: 10,00****Solicitantes de la medida 11, específica para la conversión o mantenimiento en agricultura ecológica****PUNTOS: 3,00 S****Porcentaje de superficie determinada en zonas con limitaciones naturales u otras limitaciones específicas ubicadas en las zonas de montaña****PUNTOS: 4,00 100.0%**

<u>REF.</u>	<u>REFERENCIA SIGPAC</u>	<u>CULTIVO</u>	<u>DESCRIPCIÓN CULTIVO</u>	<u>S/R</u>	<u>SUP. COMPROM.</u> <u>(ha)</u>	<u>SUP. CUMPLE</u> <u>(ha)</u>
2674128	14-054-035-00044-001	101000	OLIVAR-SIN VARIEDAD	S	1,69	1,69
2674129	14-054-035-00047-001	101000	OLIVAR-SIN VARIEDAD	S	2,85	2,85

**Porcentaje de superficie determinada situada en zonas RAMSAR****PUNTOS: 0,00 0.0%**

<u>REF.</u>	<u>REFERENCIA SIGPAC</u>	<u>CULTIVO</u>	<u>DESCRIPCIÓN CULTIVO</u>	<u>S/R</u>	<u>SUP. COMPROM.</u> <u>(ha)</u>	<u>SUP. CUMPLE</u> <u>(ha)</u>
2674128	14-054-035-00044-001	101000	OLIVAR-SIN VARIEDAD	S	1,69	0,00
2674129	14-054-035-00047-001	101000	OLIVAR-SIN VARIEDAD	S	2,85	0,00

**Porcentaje de superficie determinada en zonas vulnerables a la contaminación por nitratos****PUNTOS: 0,00 0.0%**

<u>REF.</u>	<u>REFERENCIA SIGPAC</u>	<u>CULTIVO</u>	<u>DESCRIPCIÓN CULTIVO</u>	<u>S/R</u>	<u>SUP. COMPROM.</u> <u>(ha)</u>	<u>SUP. CUMPLE</u> <u>(ha)</u>
2674128	14-054-035-00044-001	101000	OLIVAR-SIN VARIEDAD	S	1,69	0,00
2674129	14-054-035-00047-001	101000	OLIVAR-SIN VARIEDAD	S	2,85	0,00

**Mayor pendiente media****PUNTOS: 3,00 26.33%**

<u>REF.</u>	<u>REFERENCIA SIGPAC</u>	<u>CULTIVO</u>	<u>DESCRIPCIÓN CULTIVO</u>	<u>S/R</u>	<u>PENDIENTE MEDIA (%)</u>	<u>SUP. COMPROM.</u> <u>(ha)</u>
2674128	14-054-035-00044-001	101000	OLIVAR-SIN VARIEDAD	S	32,89	1,69
2674129	14-054-035-00047-001	101000	OLIVAR-SIN VARIEDAD	S	22,45	2,85

**Porcentaje de superficie determinada en Red Natura 2000****PUNTOS: 0,00 0.0%**

<u>REF.</u>	<u>REFERENCIA SIGPAC</u>	<u>CULTIVO</u>	<u>DESCRIPCIÓN CULTIVO</u>	<u>S/R</u>	<u>SUP. COMPROM.</u> <u>(ha)</u>	<u>SUP. CUMPLE</u> <u>(ha)</u>
2674128	14-054-035-00044-001	101000	OLIVAR-SIN VARIEDAD	S	1,69	0,00
2674129	14-054-035-00047-001	101000	OLIVAR-SIN VARIEDAD	S	2,85	0,00



				<b>SUP. COMPROMETIDA</b>					
<b>APELLIDOS Y NOMBRE / RAZÓN SOCIAL</b>				<b>NIF</b>	<b>EXPEDIENTE</b>	<b>(ha)</b>			
CARRILLO CABRERA AGUEDA				22682188W	3039200	5.29			
<b>RESOLUCIÓN</b>									
<b>ADMITIDO</b>									
<b>IMPORTE POR ANUALIDAD</b>									
				<b>2015</b>	<b>2016</b>	<b>2017</b>	<b>2018</b>	<b>2019</b>	
<b>IMPORTE MÁXIMO SUBVENCIONABLE</b>				603,80 €	603,80 €	603,80 €	603,80 €	603,80 €	
<b>IMPORTE MEDIO DE TRANSFERENCIA (€/ha)</b>				114,14 €	114,14 €	114,14 €	114,14 €	114,14 €	
<b>RECINTOS COMPROMETIDOS</b>									
<b>REF.</b>	<b>REFERENCIA SIGPAC</b>	<b>CULTIVO</b>	<b>DESCRIPCIÓN CULTIVO</b>	<b>S/R</b>	<b>PEND. MEDIA (%)</b>	<b>SUP. DEC. ADMIN. (ha)</b>	<b>SUP. CERT. (ha)</b>	<b>SUP. CAMPO (ha)</b>	<b>SUP. COMPROM. (ha)</b>
2295069	14-054-060-00011-005	101000	OLIVAR-SIN VARIEDAD	S	28,98	2,93	3,01		2,93
2295070	14-054-061-00027-001	101000	OLIVAR-SIN VARIEDAD	S	36,55	2,36	2,36		2,36

### RESUMEN CRITERIOS DE SELECCIÓN

<b>10.1.12 Agricultura de montaña con orientación ecológica en olivar</b>		<b>PUNTOS: 10,00</b>
<b>Solicitantes de la medida 11, específica para la conversión o mantenimiento en agricultura ecológica</b>	<b>PUNTOS</b>	3,00 S
<b>Porcentaje de superficie determinada en zonas con limitaciones naturales u otras limitaciones específicas ubicadas en las zonas de montaña</b>		4,00 100.0%
<b>Porcentaje de superficie determinada situada en zonas RAMSAR</b>		0,00 0.0%
<b>Porcentaje de superficie determinada en zonas vulnerables a la contaminación por nitratos</b>		0,00 0.0%
<b>Mayor pendiente media</b>		3,00 32.36%
<b>Porcentaje de superficie determinada en Red Natura 2000</b>		0,00 0.0%



**DETALLE CRITERIOS DE SELECCIÓN****10.1.12 Agricultura de montaña con orientación ecológica en olivar****PUNTOS: 10,00****Solicitantes de la medida 11, específica para la conversión o mantenimiento en agricultura ecológica****PUNTOS: 3,00 S****Porcentaje de superficie determinada en zonas con limitaciones naturales u otras limitaciones específicas ubicadas en las zonas de montaña****PUNTOS: 4,00 100.0%**

<u>REF.</u>	<u>REFERENCIA SIGPAC</u>	<u>CULTIVO</u>	<u>DESCRIPCIÓN CULTIVO</u>	<u>S/R</u>	<u>SUP. COMPROM.</u> <u>(ha)</u>	<u>SUP. CUMPLE</u> <u>(ha)</u>
2295069	14-054-060-00011-005	101000	OLIVAR-SIN VARIEDAD	S	2,93	2,93
2295070	14-054-061-00027-001	101000	OLIVAR-SIN VARIEDAD	S	2,36	2,36

**Porcentaje de superficie determinada situada en zonas RAMSAR****PUNTOS: 0,00 0.0%**

<u>REF.</u>	<u>REFERENCIA SIGPAC</u>	<u>CULTIVO</u>	<u>DESCRIPCIÓN CULTIVO</u>	<u>S/R</u>	<u>SUP. COMPROM.</u> <u>(ha)</u>	<u>SUP. CUMPLE</u> <u>(ha)</u>
2295069	14-054-060-00011-005	101000	OLIVAR-SIN VARIEDAD	S	2,93	0,00
2295070	14-054-061-00027-001	101000	OLIVAR-SIN VARIEDAD	S	2,36	0,00

**Porcentaje de superficie determinada en zonas vulnerables a la contaminación por nitratos****PUNTOS: 0,00 0.0%**

<u>REF.</u>	<u>REFERENCIA SIGPAC</u>	<u>CULTIVO</u>	<u>DESCRIPCIÓN CULTIVO</u>	<u>S/R</u>	<u>SUP. COMPROM.</u> <u>(ha)</u>	<u>SUP. CUMPLE</u> <u>(ha)</u>
2295069	14-054-060-00011-005	101000	OLIVAR-SIN VARIEDAD	S	2,93	0,00
2295070	14-054-061-00027-001	101000	OLIVAR-SIN VARIEDAD	S	2,36	0,00

**Mayor pendiente media****PUNTOS: 3,00 32.36%**

<u>REF.</u>	<u>REFERENCIA SIGPAC</u>	<u>CULTIVO</u>	<u>DESCRIPCIÓN CULTIVO</u>	<u>S/R</u>	<u>PENDIENTE MEDIA (%)</u>	<u>SUP. COMPROM.</u> <u>(ha)</u>
2295069	14-054-060-00011-005	101000	OLIVAR-SIN VARIEDAD	S	28,98	2,93
2295070	14-054-061-00027-001	101000	OLIVAR-SIN VARIEDAD	S	36,55	2,36

**Porcentaje de superficie determinada en Red Natura 2000****PUNTOS: 0,00 0.0%**

<u>REF.</u>	<u>REFERENCIA SIGPAC</u>	<u>CULTIVO</u>	<u>DESCRIPCIÓN CULTIVO</u>	<u>S/R</u>	<u>SUP. COMPROM.</u> <u>(ha)</u>	<u>SUP. CUMPLE</u> <u>(ha)</u>
2295069	14-054-060-00011-005	101000	OLIVAR-SIN VARIEDAD	S	2,93	0,00
2295070	14-054-061-00027-001	101000	OLIVAR-SIN VARIEDAD	S	2,36	0,00





<u>APELLIDOS Y NOMBRE / RAZÓN SOCIAL</u>		<u>NIF</u>	<u>EXPEDIENTE</u>	<u>SUP. COMPROMETIDA</u>				
				<u>(ha)</u>				
CARRILLO GARCIA CATALINA		30200960M	3045019	14.8				
<b>RESOLUCIÓN</b>								
<b>ADMITIDO</b>								
<b>IMPORTE POR ANUALIDAD</b>								
		<b>2015</b>	<b>2016</b>	<b>2017</b>	<b>2018</b>	<b>2019</b>		
<b>IMPORTE MÁXIMO SUBVENCIONABLE</b>		1.689,27 €	1.689,27 €	1.689,27 €	1.689,27 €	1.689,27 €		
<b>IMPORTE MEDIO DE TRANSFERENCIA (€/ha)</b>		114,14 €	114,14 €	114,14 €	114,14 €	114,14 €		
<b>RECINTOS COMPROMETIDOS</b>								
<u>REF.</u>	<u>REFERENCIA SIGPAC</u>	<u>CULTIVO</u>	<u>DESCRIPCIÓN CULTIVO</u>	<u>PEND. MEDIA</u>	<u>SUP. DEC. ADMIN.</u>	<u>SUP. CERT.</u>	<u>SUP. CAMPO</u>	<u>SUP. COMPROM.</u>
				<u>S/R</u>	<u>(%)</u>	<u>(ha)</u>	<u>(ha)</u>	<u>(ha)</u>
2359098	14-047-011-00030-002	101000	OLIVAR-SIN VARIEDAD	S	44,69	1,76	15,89	1,76
2359099	14-047-011-00030-005	101000	OLIVAR-SIN VARIEDAD	S	41,71	1,82	4,78	1,82
2359100	14-047-011-00030-006	101000	OLIVAR-SIN VARIEDAD	S	51,48	7,96	20,47	7,96
2359101	14-047-011-00030-006	101000	OLIVAR-SIN VARIEDAD	S	51,48	1,74	4,48	1,74
2359103	14-047-011-00030-002	101000	OLIVAR-SIN VARIEDAD	S	44,69	1,52	13,73	1,52

**RESUMEN CRITERIOS DE SELECCIÓN**

<b>10.1.12 Agricultura de montaña con orientación ecológica en olivar</b>		<b>PUNTOS: 14,00</b>	
		<b>PUNTOS</b>	
<b>Solicitantes de la medida 11, específica para la conversión o mantenimiento en agricultura ecológica</b>		3,00	S
<b>Porcentaje de superficie determinada en zonas con limitaciones naturales u otras limitaciones específicas ubicadas en las zonas de montaña</b>		4,00	100.0%
<b>Porcentaje de superficie determinada situada en zonas RAMSAR</b>		0,00	0.0%
<b>Porcentaje de superficie determinada en zonas vulnerables a la contaminación por nitratos</b>		0,00	0.0%
<b>Mayor pendiente media</b>		3,00	48.77%
<b>Porcentaje de superficie determinada en Red Natura 2000</b>		4,00	100.0%



**DETALLE CRITERIOS DE SELECCIÓN****10.1.12 Agricultura de montaña con orientación ecológica en olivar****PUNTOS:** 14,00**Solicitantes de la medida 11, específica para la conversión o mantenimiento en agricultura ecológica****PUNTOS:** 3,00 S**Porcentaje de superficie determinada en zonas con limitaciones naturales u otras limitaciones específicas ubicadas en las zonas de montaña****PUNTOS:** 4,00 100.0%

<u>REF.</u>	<u>REFERENCIA SIGPAC</u>	<u>CULTIVO DESCRIPCIÓN CULTIVO</u>	<u>S/R</u>	<u>SUP. COMPROM.</u> <u>(ha)</u>	<u>SUP. CUMPLE</u> <u>(ha)</u>
2359103	14-047-011-00030-002	101000 OLIVAR-SIN VARIEDAD	S	1,52	1,52
2359098	14-047-011-00030-002	101000 OLIVAR-SIN VARIEDAD	S	1,76	1,76
2359099	14-047-011-00030-005	101000 OLIVAR-SIN VARIEDAD	S	1,82	1,82
2359101	14-047-011-00030-006	101000 OLIVAR-SIN VARIEDAD	S	1,74	1,74
2359100	14-047-011-00030-006	101000 OLIVAR-SIN VARIEDAD	S	7,96	7,96

**Porcentaje de superficie determinada situada en zonas RAMSAR****PUNTOS:** 0,00 0.0%

<u>REF.</u>	<u>REFERENCIA SIGPAC</u>	<u>CULTIVO DESCRIPCIÓN CULTIVO</u>	<u>S/R</u>	<u>SUP. COMPROM.</u> <u>(ha)</u>	<u>SUP. CUMPLE</u> <u>(ha)</u>
2359103	14-047-011-00030-002	101000 OLIVAR-SIN VARIEDAD	S	1,52	0,00
2359098	14-047-011-00030-002	101000 OLIVAR-SIN VARIEDAD	S	1,76	0,00
2359099	14-047-011-00030-005	101000 OLIVAR-SIN VARIEDAD	S	1,82	0,00
2359101	14-047-011-00030-006	101000 OLIVAR-SIN VARIEDAD	S	1,74	0,00
2359100	14-047-011-00030-006	101000 OLIVAR-SIN VARIEDAD	S	7,96	0,00

**Porcentaje de superficie determinada en zonas vulnerables a la contaminación por nitratos****PUNTOS:** 0,00 0.0%

<u>REF.</u>	<u>REFERENCIA SIGPAC</u>	<u>CULTIVO DESCRIPCIÓN CULTIVO</u>	<u>S/R</u>	<u>SUP. COMPROM.</u> <u>(ha)</u>	<u>SUP. CUMPLE</u> <u>(ha)</u>
2359098	14-047-011-00030-002	101000 OLIVAR-SIN VARIEDAD	S	1,76	0,00
2359103	14-047-011-00030-002	101000 OLIVAR-SIN VARIEDAD	S	1,52	0,00
2359099	14-047-011-00030-005	101000 OLIVAR-SIN VARIEDAD	S	1,82	0,00
2359101	14-047-011-00030-006	101000 OLIVAR-SIN VARIEDAD	S	1,74	0,00
2359100	14-047-011-00030-006	101000 OLIVAR-SIN VARIEDAD	S	7,96	0,00

**Mayor pendiente media****PUNTOS:** 3,00 48.77%

<u>REF.</u>	<u>REFERENCIA SIGPAC</u>	<u>CULTIVO DESCRIPCIÓN CULTIVO</u>	<u>S/R</u>	<u>PENDIENTE MEDIA (%)</u>	<u>SUP. COMPROM.</u> <u>(ha)</u>
2359103	14-047-011-00030-002	101000 OLIVAR-SIN VARIEDAD	S	44,69	1,52
2359098	14-047-011-00030-002	101000 OLIVAR-SIN VARIEDAD	S	44,69	1,76
2359099	14-047-011-00030-005	101000 OLIVAR-SIN VARIEDAD	S	41,71	1,82
2359100	14-047-011-00030-006	101000 OLIVAR-SIN VARIEDAD	S	51,48	7,96
2359101	14-047-011-00030-006	101000 OLIVAR-SIN VARIEDAD	S	51,48	1,74

**Porcentaje de superficie determinada en Red Natura 2000****PUNTOS:** 4,00 100.0%

<u>REF.</u>	<u>REFERENCIA SIGPAC</u>	<u>CULTIVO DESCRIPCIÓN CULTIVO</u>	<u>S/R</u>	<u>SUP. COMPROM.</u> <u>(ha)</u>	<u>SUP. CUMPLE</u> <u>(ha)</u>
2359098	14-047-011-00030-002	101000 OLIVAR-SIN VARIEDAD	S	1,76	1,76
2359103	14-047-011-00030-002	101000 OLIVAR-SIN VARIEDAD	S	1,52	1,52
2359099	14-047-011-00030-005	101000 OLIVAR-SIN VARIEDAD	S	1,82	1,82
2359100	14-047-011-00030-006	101000 OLIVAR-SIN VARIEDAD	S	7,96	7,96
2359101	14-047-011-00030-006	101000 OLIVAR-SIN VARIEDAD	S	1,74	1,74

<u>APELLIDOS Y NOMBRE / RAZÓN SOCIAL</u>	<u>NIF</u>	<u>EXPEDIENTE</u>	<u>SUP. COMPROMETIDA (ha)</u>
CARRION CARRION FRANCISCO JOSE	36572558M	3042681	67.05

**RESOLUCIÓN ADMITIDO**

**IMPORTE POR ANUALIDAD**

	<u>2015</u>	<u>2016</u>	<u>2017</u>	<u>2018</u>	<u>2019</u>
IMPORTE MÁXIMO SUBVENCIONABLE	6.418,09 €	6.418,09 €	6.418,09 €	6.418,09 €	6.418,09 €
IMPORTE MEDIO DE TRANSFERENCIA (€/ha)	95,72 €	95,72 €	95,72 €	95,72 €	95,72 €

**RECINTOS COMPROMETIDOS**

<u>REF.</u>	<u>REFERENCIA SIGPAC</u>	<u>CULTIVO</u>	<u>DESCRIPCIÓN CULTIVO</u>	<u>S/R</u>	<u>PEND. MEDIA (%)</u>	<u>SUP. DEC. ADMIN. (ha)</u>	<u>SUP. CERT. (ha)</u>	<u>SUP. CAMPO (ha)</u>	<u>SUP. COMPROM. (ha)</u>
2661531	14-054-063-00110-027	101000	OLIVAR-SIN VARIEDAD	S	32,83	0,19	0,19		0,19
2661533	14-054-063-00110-029	101000	OLIVAR-SIN VARIEDAD	S	31,61	2,29	2,29		2,29
2661535	14-054-063-00027-009	101000	OLIVAR-SIN VARIEDAD	S	27,61	0,20	0,20		0,20
2661537	14-054-063-00027-001	101000	OLIVAR-SIN VARIEDAD	S	43,73	39,33	48,06		39,33
2661538	14-054-063-00027-001	101000	OLIVAR-SIN VARIEDAD	S	43,73	0,30	0,37		0,30
2661540	14-054-063-00112-001	101000	OLIVAR-SIN VARIEDAD	S	41,42	19,84	22,63		19,84
2661541	14-054-063-00110-025	101000	OLIVAR-SIN VARIEDAD	S	45,84	4,90	4,90		4,90

**INCIDENCIAS****INCIDENCIA DESCRIPCIÓN**

80403	Explotación no inscrita en SIPEA (anexo I, Orden 26 mayo 2015) Ref:2661539 Recinto:14-054-063-00027-010 Cultivo:101000 OLIVAR-SIN VARIEDAD Secano Ref:2661536 Recinto:14-054-063-00110-021 Cultivo:101000 OLIVAR-SIN VARIEDAD Secano Ref:2661532 Recinto:14-054-063-00110-030 Cultivo:101000 OLIVAR-SIN VARIEDAD Secano Ref:2661534 Recinto:14-054-063-00110-031 Cultivo:101000 OLIVAR-SIN VARIEDAD Secano
-------	--

**RESUMEN CRITERIOS DE SELECCIÓN****10.1.12 Agricultura de montaña con orientación ecológica en olivar****PUNTOS: 14,00**

	<u>PUNTOS</u>	
Solicitantes de la medida 11, específica para la conversión o mantenimiento en agricultura ecológica	3,00	S
Porcentaje de superficie determinada en zonas con limitaciones naturales u otras limitaciones específicas ubicadas en las zonas de montaña	4,00	100.0%
Porcentaje de superficie determinada situada en zonas RAMSAR	0,00	0.0%
Porcentaje de superficie determinada en zonas vulnerables a la contaminación por nitratos	0,00	0.0%
Mayor pendiente media	3,00	42.71%
Porcentaje de superficie determinada en Red Natura 2000	4,00	100.0%



**DETALLE CRITERIOS DE SELECCIÓN****10.1.12 Agricultura de montaña con orientación ecológica en olivar****PUNTOS:** 14,00**Solicitantes de la medida 11, específica para la conversión o mantenimiento en agricultura ecológica****PUNTOS:** 3,00 S**Porcentaje de superficie determinada en zonas con limitaciones naturales u otras limitaciones específicas ubicadas en las zonas de montaña****PUNTOS:** 4,00 100.0%

<u>REF.</u>	<u>REFERENCIA SIGPAC</u>	<u>CULTIVO DESCRIPCIÓN CULTIVO</u>	<u>S/R</u>	<u>SUP. COMPROM.</u> <u>(ha)</u>	<u>SUP. CUMPLE</u> <u>(ha)</u>
2661538	14-054-063-00027-001	101000 OLIVAR-SIN VARIEDAD	S	0,30	0,30
2661537	14-054-063-00027-001	101000 OLIVAR-SIN VARIEDAD	S	39,33	39,33
2661535	14-054-063-00027-009	101000 OLIVAR-SIN VARIEDAD	S	0,20	0,20
2661541	14-054-063-00110-025	101000 OLIVAR-SIN VARIEDAD	S	4,90	4,90
2661531	14-054-063-00110-027	101000 OLIVAR-SIN VARIEDAD	S	0,19	0,19
2661533	14-054-063-00110-029	101000 OLIVAR-SIN VARIEDAD	S	2,29	2,29
2661540	14-054-063-00112-001	101000 OLIVAR-SIN VARIEDAD	S	19,84	19,84

**Porcentaje de superficie determinada situada en zonas RAMSAR****PUNTOS:** 0,00 0.0%

<u>REF.</u>	<u>REFERENCIA SIGPAC</u>	<u>CULTIVO DESCRIPCIÓN CULTIVO</u>	<u>S/R</u>	<u>SUP. COMPROM.</u> <u>(ha)</u>	<u>SUP. CUMPLE</u> <u>(ha)</u>
2661537	14-054-063-00027-001	101000 OLIVAR-SIN VARIEDAD	S	39,33	0,00
2661538	14-054-063-00027-001	101000 OLIVAR-SIN VARIEDAD	S	0,30	0,00
2661535	14-054-063-00027-009	101000 OLIVAR-SIN VARIEDAD	S	0,20	0,00
2661541	14-054-063-00110-025	101000 OLIVAR-SIN VARIEDAD	S	4,90	0,00
2661531	14-054-063-00110-027	101000 OLIVAR-SIN VARIEDAD	S	0,19	0,00
2661533	14-054-063-00110-029	101000 OLIVAR-SIN VARIEDAD	S	2,29	0,00
2661540	14-054-063-00112-001	101000 OLIVAR-SIN VARIEDAD	S	19,84	0,00

**Porcentaje de superficie determinada en zonas vulnerables a la contaminación por nitratos****PUNTOS:** 0,00 0.0%

<u>REF.</u>	<u>REFERENCIA SIGPAC</u>	<u>CULTIVO DESCRIPCIÓN CULTIVO</u>	<u>S/R</u>	<u>SUP. COMPROM.</u> <u>(ha)</u>	<u>SUP. CUMPLE</u> <u>(ha)</u>
2661538	14-054-063-00027-001	101000 OLIVAR-SIN VARIEDAD	S	0,30	0,00
2661537	14-054-063-00027-001	101000 OLIVAR-SIN VARIEDAD	S	39,33	0,00
2661535	14-054-063-00027-009	101000 OLIVAR-SIN VARIEDAD	S	0,20	0,00
2661541	14-054-063-00110-025	101000 OLIVAR-SIN VARIEDAD	S	4,90	0,00
2661531	14-054-063-00110-027	101000 OLIVAR-SIN VARIEDAD	S	0,19	0,00
2661533	14-054-063-00110-029	101000 OLIVAR-SIN VARIEDAD	S	2,29	0,00
2661540	14-054-063-00112-001	101000 OLIVAR-SIN VARIEDAD	S	19,84	0,00

**Mayor pendiente media****PUNTOS:** 3,00 42.71%

<u>REF.</u>	<u>REFERENCIA SIGPAC</u>	<u>CULTIVO DESCRIPCIÓN CULTIVO</u>	<u>S/R</u>	<u>PENDIENTE MEDIA (%)</u>	<u>SUP. COMPROM.</u> <u>(ha)</u>
2661537	14-054-063-00027-001	101000 OLIVAR-SIN VARIEDAD	S	43,73	39,33
2661538	14-054-063-00027-001	101000 OLIVAR-SIN VARIEDAD	S	43,73	0,30
2661535	14-054-063-00027-009	101000 OLIVAR-SIN VARIEDAD	S	27,61	0,20
2661541	14-054-063-00110-025	101000 OLIVAR-SIN VARIEDAD	S	45,84	4,90
2661531	14-054-063-00110-027	101000 OLIVAR-SIN VARIEDAD	S	32,83	0,19
2661533	14-054-063-00110-029	101000 OLIVAR-SIN VARIEDAD	S	31,61	2,29
2661540	14-054-063-00112-001	101000 OLIVAR-SIN VARIEDAD	S	41,42	19,84

**Porcentaje de superficie determinada en Red Natura 2000****PUNTOS:** 4,00 100.0%

<b>REF.</b>	<b>REFERENCIA SIGPAC</b>	<b>CULTIVO</b>	<b>DESCRIPCIÓN CULTIVO</b>	<b>S/R</b>	<b>SUP. COMPROM.</b> <b>(ha)</b>	<b>SUP. CUMPLE</b> <b>(ha)</b>
2661537	14-054-063-00027-001	101000	OLIVAR-SIN VARIEDAD	S	39,33	39,33
2661538	14-054-063-00027-001	101000	OLIVAR-SIN VARIEDAD	S	0,30	0,30
2661535	14-054-063-00027-009	101000	OLIVAR-SIN VARIEDAD	S	0,20	0,20
2661541	14-054-063-00110-025	101000	OLIVAR-SIN VARIEDAD	S	4,90	4,90
2661531	14-054-063-00110-027	101000	OLIVAR-SIN VARIEDAD	S	0,19	0,19
2661533	14-054-063-00110-029	101000	OLIVAR-SIN VARIEDAD	S	2,29	2,29
2661540	14-054-063-00112-001	101000	OLIVAR-SIN VARIEDAD	S	19,84	19,84



<u>APELLIDOS Y NOMBRE / RAZÓN SOCIAL</u>	<u>NIF</u>	<u>EXPEDIENTE</u>	<u>SUP. COMPROMETIDA (ha)</u>
CASCOS VISO LEONOR	30114317A	3039209	10.39

**RESOLUCIÓN  
ADMITIDO**

**IMPORTE POR ANUALIDAD**

	<u>2015</u>	<u>2016</u>	<u>2017</u>	<u>2018</u>	<u>2019</u>
IMPORTE MÁXIMO SUBVENCIONABLE	1.185,91 €	1.185,91 €	1.185,91 €	1.185,91 €	1.185,91 €
IMPORTE MEDIO DE TRANSFERENCIA (€/ha)	114,14 €	114,14 €	114,14 €	114,14 €	114,14 €

**RECINTOS COMPROMETIDOS**

<u>REF.</u>	<u>REFERENCIA SIGPAC</u>	<u>CULTIVO</u>	<u>DESCRIPCIÓN CULTIVO</u>	<u>S/R</u>	<u>PEND. MEDIA (%)</u>	<u>SUP. DEC. ADMIN. (ha)</u>	<u>SUP. CERT. (ha)</u>	<u>SUP. CAMPO (ha)</u>	<u>SUP. COMPROM. (ha)</u>
2295269	14-054-046-00127-001	101000	OLIVAR-SIN VARIEDAD	S	23,23	2,07	2,07		2,07
2295270	14-054-046-00125-001	101000	OLIVAR-SIN VARIEDAD	S	32,50	3,44	3,44		3,44
2295271	14-054-046-00125-010	101000	OLIVAR-SIN VARIEDAD	S	42,97	2,93	2,93		2,93
2295272	14-054-046-00125-009	101000	OLIVAR-SIN VARIEDAD	S	20,70	0,03	0,03		0,03
2295274	14-054-046-00126-001	101000	OLIVAR-SIN VARIEDAD	S	21,85	1,92	1,92		1,92

**RESUMEN CRITERIOS DE SELECCIÓN**

**10.1.12 Agricultura de montaña con orientación ecológica en olivar**

**PUNTOS: 10,00**

	<u>PUNTOS</u>	
Solicitantes de la medida 11, específica para la conversión o mantenimiento en agricultura ecológica	3,00	S
Porcentaje de superficie determinada en zonas con limitaciones naturales u otras limitaciones específicas ubicadas en las zonas de montaña	4,00	100.0%
Porcentaje de superficie determinada situada en zonas RAMSAR	0,00	0.0%
Porcentaje de superficie determinada en zonas vulnerables a la contaminación por nitratos	0,00	0.0%
Mayor pendiente media	3,00	31.6%
Porcentaje de superficie determinada en Red Natura 2000	0,00	0.0%



**DETALLE CRITERIOS DE SELECCIÓN****10.1.12 Agricultura de montaña con orientación ecológica en olivar****PUNTOS:** 10,00**Solicitantes de la medida 11, específica para la conversión o mantenimiento en agricultura ecológica****PUNTOS:** 3,00 S**Porcentaje de superficie determinada en zonas con limitaciones naturales u otras limitaciones específicas ubicadas en las zonas de montaña****PUNTOS:** 4,00 100.0%

<u>REF.</u>	<u>REFERENCIA SIGPAC</u>	<u>CULTIVO DESCRIPCIÓN CULTIVO</u>	<u>S/R</u>	<u>SUP. COMPROM.</u> <u>(ha)</u>	<u>SUP. CUMPLE</u> <u>(ha)</u>
2295270	14-054-046-00125-001	101000 OLIVAR-SIN VARIEDAD	S	3,44	3,44
2295272	14-054-046-00125-009	101000 OLIVAR-SIN VARIEDAD	S	0,03	0,03
2295271	14-054-046-00125-010	101000 OLIVAR-SIN VARIEDAD	S	2,93	2,93
2295274	14-054-046-00126-001	101000 OLIVAR-SIN VARIEDAD	S	1,92	1,92
2295269	14-054-046-00127-001	101000 OLIVAR-SIN VARIEDAD	S	2,07	2,07

**Porcentaje de superficie determinada situada en zonas RAMSAR****PUNTOS:** 0,00 0.0%

<u>REF.</u>	<u>REFERENCIA SIGPAC</u>	<u>CULTIVO DESCRIPCIÓN CULTIVO</u>	<u>S/R</u>	<u>SUP. COMPROM.</u> <u>(ha)</u>	<u>SUP. CUMPLE</u> <u>(ha)</u>
2295270	14-054-046-00125-001	101000 OLIVAR-SIN VARIEDAD	S	3,44	0,00
2295272	14-054-046-00125-009	101000 OLIVAR-SIN VARIEDAD	S	0,03	0,00
2295271	14-054-046-00125-010	101000 OLIVAR-SIN VARIEDAD	S	2,93	0,00
2295274	14-054-046-00126-001	101000 OLIVAR-SIN VARIEDAD	S	1,92	0,00
2295269	14-054-046-00127-001	101000 OLIVAR-SIN VARIEDAD	S	2,07	0,00

**Porcentaje de superficie determinada en zonas vulnerables a la contaminación por nitratos****PUNTOS:** 0,00 0.0%

<u>REF.</u>	<u>REFERENCIA SIGPAC</u>	<u>CULTIVO DESCRIPCIÓN CULTIVO</u>	<u>S/R</u>	<u>SUP. COMPROM.</u> <u>(ha)</u>	<u>SUP. CUMPLE</u> <u>(ha)</u>
2295270	14-054-046-00125-001	101000 OLIVAR-SIN VARIEDAD	S	3,44	0,00
2295272	14-054-046-00125-009	101000 OLIVAR-SIN VARIEDAD	S	0,03	0,00
2295271	14-054-046-00125-010	101000 OLIVAR-SIN VARIEDAD	S	2,93	0,00
2295274	14-054-046-00126-001	101000 OLIVAR-SIN VARIEDAD	S	1,92	0,00
2295269	14-054-046-00127-001	101000 OLIVAR-SIN VARIEDAD	S	2,07	0,00

**Mayor pendiente media****PUNTOS:** 3,00 31.6%

<u>REF.</u>	<u>REFERENCIA SIGPAC</u>	<u>CULTIVO DESCRIPCIÓN CULTIVO</u>	<u>S/R</u>	<u>PENDIENTE MEDIA (%)</u>	<u>SUP. COMPROM.</u> <u>(ha)</u>
2295270	14-054-046-00125-001	101000 OLIVAR-SIN VARIEDAD	S	32,50	3,44
2295272	14-054-046-00125-009	101000 OLIVAR-SIN VARIEDAD	S	20,70	0,03
2295271	14-054-046-00125-010	101000 OLIVAR-SIN VARIEDAD	S	42,97	2,93
2295274	14-054-046-00126-001	101000 OLIVAR-SIN VARIEDAD	S	21,85	1,92
2295269	14-054-046-00127-001	101000 OLIVAR-SIN VARIEDAD	S	23,23	2,07

**Porcentaje de superficie determinada en Red Natura 2000****PUNTOS:** 0,00 0.0%

<u>REF.</u>	<u>REFERENCIA SIGPAC</u>	<u>CULTIVO DESCRIPCIÓN CULTIVO</u>	<u>S/R</u>	<u>SUP. COMPROM.</u> <u>(ha)</u>	<u>SUP. CUMPLE</u> <u>(ha)</u>
2295270	14-054-046-00125-001	101000 OLIVAR-SIN VARIEDAD	S	3,44	0,00
2295272	14-054-046-00125-009	101000 OLIVAR-SIN VARIEDAD	S	0,03	0,00
2295271	14-054-046-00125-010	101000 OLIVAR-SIN VARIEDAD	S	2,93	0,00
2295274	14-054-046-00126-001	101000 OLIVAR-SIN VARIEDAD	S	1,92	0,00
2295269	14-054-046-00127-001	101000 OLIVAR-SIN VARIEDAD	S	2,07	0,00

<u>APELLIDOS Y NOMBRE / RAZÓN SOCIAL</u>		<u>NIF</u>	<u>EXPEDIENTE</u>	<u>SUP. COMPROMETIDA</u>				
				<u>(ha)</u>				
CASTAÑEDA CALLEJAS JOSEFA		30024386W	3004787	6.19				
<b>RESOLUCIÓN</b>								
<b>ADMITIDO</b>								
<b>IMPORTE POR ANUALIDAD</b>								
		<b>2015</b>	<b>2016</b>	<b>2017</b>	<b>2018</b>	<b>2019</b>		
<b>IMPORTE MÁXIMO SUBVENCIONABLE</b>		706,53 €	706,53 €	706,53 €	706,53 €	706,53 €		
<b>IMPORTE MEDIO DE TRANSFERENCIA (€/ha)</b>		114,14 €	114,14 €	114,14 €	114,14 €	114,14 €		
<b>RECINTOS COMPROMETIDOS</b>								
<u>REF.</u>	<u>REFERENCIA SIGPAC</u>	<u>CULTIVO</u>	<u>DESCRIPCIÓN CULTIVO</u>	<u>PEND. MEDIA</u>	<u>SUP. DEC. ADMIN.</u>	<u>SUP. CERT.</u>	<u>SUP. CAMPO</u>	<u>SUP. COMPROM.</u>
				<u>S/R</u>	<u>(%)</u>	<u>(ha)</u>	<u>(ha)</u>	<u>(ha)</u>
2571031	14-053-003-00028-002	101000	OLIVAR-SIN VARIEDAD	S	33,05	6,19	6,19	6,19

### RESUMEN CRITERIOS DE SELECCIÓN

<b>10.1.12 Agricultura de montaña con orientación ecológica en olivar</b>		<b>PUNTOS: 14,00</b>	
		<b>PUNTOS</b>	
<b>Solicitantes de la medida 11, específica para la conversión o mantenimiento en agricultura ecológica</b>		3,00	S
<b>Porcentaje de superficie determinada en zonas con limitaciones naturales u otras limitaciones específicas ubicadas en las zonas de montaña</b>		0,00	0.0%
<b>Porcentaje de superficie determinada situada en zonas RAMSAR</b>		0,00	0.0%
<b>Porcentaje de superficie determinada en zonas vulnerables a la contaminación por nitratos</b>		4,00	100.0%
<b>Mayor pendiente media</b>		3,00	33.05%
<b>Porcentaje de superficie determinada en Red Natura 2000</b>		4,00	100.0%





**DETALLE CRITERIOS DE SELECCIÓN****10.1.12 Agricultura de montaña con orientación ecológica en olivar PUNTOS: 14,00****Solicitantes de la medida 11, específica para la conversión o mantenimiento en agricultura ecológica PUNTOS: 3,00 S****Porcentaje de superficie determinada en zonas con limitaciones naturales u otras limitaciones específicas ubicadas en las zonas de montaña PUNTOS: 0,00 0.0%**

<u>REF.</u>	<u>REFERENCIA SIGPAC</u>	<u>CULTIVO DESCRIPCIÓN CULTIVO</u>	<u>S/R</u>	<u>SUP. COMPROM. (ha)</u>	<u>SUP. CUMPLE (ha)</u>
2571031	14-053-003-00028-002	101000 OLIVAR-SIN VARIEDAD	S	6,19	0,00

**Porcentaje de superficie determinada situada en zonas RAMSAR PUNTOS: 0,00 0.0%**

<u>REF.</u>	<u>REFERENCIA SIGPAC</u>	<u>CULTIVO DESCRIPCIÓN CULTIVO</u>	<u>S/R</u>	<u>SUP. COMPROM. (ha)</u>	<u>SUP. CUMPLE (ha)</u>
2571031	14-053-003-00028-002	101000 OLIVAR-SIN VARIEDAD	S	6,19	0,00

**Porcentaje de superficie determinada en zonas vulnerables a la contaminación por nitratos PUNTOS: 4,00 100.0%**

<u>REF.</u>	<u>REFERENCIA SIGPAC</u>	<u>CULTIVO DESCRIPCIÓN CULTIVO</u>	<u>S/R</u>	<u>SUP. COMPROM. (ha)</u>	<u>SUP. CUMPLE (ha)</u>
2571031	14-053-003-00028-002	101000 OLIVAR-SIN VARIEDAD	S	6,19	6,19

**Mayor pendiente media PUNTOS: 3,00 33.05%**

<u>REF.</u>	<u>REFERENCIA SIGPAC</u>	<u>CULTIVO DESCRIPCIÓN CULTIVO</u>	<u>S/R</u>	<u>PENDIENTE MEDIA (%)</u>	<u>SUP. COMPROM. (ha)</u>
2571031	14-053-003-00028-002	101000 OLIVAR-SIN VARIEDAD	S	33,05	6,19

**Porcentaje de superficie determinada en Red Natura 2000 PUNTOS: 4,00 100.0%**

<u>REF.</u>	<u>REFERENCIA SIGPAC</u>	<u>CULTIVO DESCRIPCIÓN CULTIVO</u>	<u>S/R</u>	<u>SUP. COMPROM. (ha)</u>	<u>SUP. CUMPLE (ha)</u>
2571031	14-053-003-00028-002	101000 OLIVAR-SIN VARIEDAD	S	6,19	6,19



				<b>SUP. COMPROMETIDA</b>					
<b>APELLIDOS Y NOMBRE / RAZÓN SOCIAL</b>			<b>NIF</b>	<b>EXPEDIENTE</b>	<b>(ha)</b>				
CASTEJON MARTIN JUAN BAUTISTA			05665126L	3038096	21.91				
<b>RESOLUCIÓN</b>									
<b>ADMITIDO</b>									
<b>IMPORTES POR ANUALIDAD</b>									
			<b>2015</b>	<b>2016</b>	<b>2017</b>	<b>2018</b>	<b>2019</b>		
<b>IMPORTE MÁXIMO SUBVENCIONABLE</b>			2.500,81 €	2.500,81 €	2.500,81 €	2.500,81 €	2.500,81 €		
<b>IMPORTE MEDIO DE TRANSFERENCIA (€/ha)</b>			114,14 €	114,14 €	114,14 €	114,14 €	114,14 €		
<b>RECINTOS COMPROMETIDOS</b>									
<b>REF.</b>	<b>REFERENCIA SIGPAC</b>	<b>CULTIVO</b>	<b>DESCRIPCIÓN CULTIVO</b>	<b>S/R</b>	<b>PEND. MEDIA (%)</b>	<b>SUP. DEC. ADMIN. (ha)</b>	<b>SUP. CERT. (ha)</b>	<b>SUP. CAMPO (ha)</b>	<b>SUP. COMPROM. (ha)</b>
2632104	14-054-046-00080-003	101000	OLIVAR-SIN VARIEDAD	S	30,41	1,73	1,73		1,73
2632105	14-054-046-00090-006	101000	OLIVAR-SIN VARIEDAD	S	30,94	0,45	0,45		0,45
2632107	14-054-050-00006-009	101000	OLIVAR-SIN VARIEDAD	S	47,57	5,29	7,03		5,29
2632108	14-054-050-00006-002	101000	OLIVAR-SIN VARIEDAD	S	42,74	2,76	13,36		2,76
2632109	14-054-050-00006-017	101000	OLIVAR-SIN VARIEDAD	S	46,45	0,81	1,68		0,81
2632110	14-054-046-00080-008	101000	OLIVAR-SIN VARIEDAD	S	25,76	1,12	1,12		1,12
2632111	14-054-046-00090-008	101000	OLIVAR-SIN VARIEDAD	S	38,78	0,12	0,12		0,12
2632112	14-054-046-00090-007	101000	OLIVAR-SIN VARIEDAD	S	34,67	5,34	6,86		5,34
2632113	14-054-046-00090-013	101000	OLIVAR-SIN VARIEDAD	S	45,68	1,29	1,29		1,29
2632114	14-054-046-00145-001	101000	OLIVAR-SIN VARIEDAD	S	33,39	0,89	0,89		0,89
2632115	14-054-046-00094-001	101000	OLIVAR-SIN VARIEDAD	S	32,05	1,87	1,87		1,87
2632116	14-054-050-00002-001	101000	OLIVAR-SIN VARIEDAD	S	38,58	0,24	1,65		0,24

**RESUMEN CRITERIOS DE SELECCIÓN****10.1.12 Agricultura de montaña con orientación ecológica en olivar****PUNTOS: 10,00**

	<b>PUNTOS</b>	
<b>Solicitantes de la medida 11, específica para la conversión o mantenimiento en agricultura ecológica</b>	3,00	S
<b>Porcentaje de superficie determinada en zonas con limitaciones naturales u otras limitaciones específicas ubicadas en las zonas de montaña</b>	4,00	100.0%
<b>Porcentaje de superficie determinada situada en zonas RAMSAR</b>	0,00	0.0%
<b>Porcentaje de superficie determinada en zonas vulnerables a la contaminación por nitratos</b>	0,00	0.0%
<b>Mayor pendiente media</b>	3,00	38.81%
<b>Porcentaje de superficie determinada en Red Natura 2000</b>	0,00	0.0%



**DETALLE CRITERIOS DE SELECCIÓN****10.1.12 Agricultura de montaña con orientación ecológica en olivar****PUNTOS:** 10,00**Solicitantes de la medida 11, específica para la conversión o mantenimiento en agricultura ecológica****PUNTOS:** 3,00 S**Porcentaje de superficie determinada en zonas con limitaciones naturales u otras limitaciones específicas ubicadas en las zonas de montaña****PUNTOS:** 4,00 100.0%

<u>REF.</u>	<u>REFERENCIA SIGPAC</u>	<u>CULTIVO</u>	<u>DESCRIPCIÓN CULTIVO</u>	<u>S/R</u>	<u>SUP. COMPROM.</u> <u>(ha)</u>	<u>SUP. CUMPLE</u> <u>(ha)</u>
2632104	14-054-046-00080-003	101000	OLIVAR-SIN VARIEDAD	S	1,73	1,73
2632110	14-054-046-00080-008	101000	OLIVAR-SIN VARIEDAD	S	1,12	1,12
2632105	14-054-046-00090-006	101000	OLIVAR-SIN VARIEDAD	S	0,45	0,45
2632112	14-054-046-00090-007	101000	OLIVAR-SIN VARIEDAD	S	5,34	5,34
2632111	14-054-046-00090-008	101000	OLIVAR-SIN VARIEDAD	S	0,12	0,12
2632113	14-054-046-00090-013	101000	OLIVAR-SIN VARIEDAD	S	1,29	1,29
2632115	14-054-046-00094-001	101000	OLIVAR-SIN VARIEDAD	S	1,87	1,87
2632114	14-054-046-00145-001	101000	OLIVAR-SIN VARIEDAD	S	0,89	0,89
2632116	14-054-050-00002-001	101000	OLIVAR-SIN VARIEDAD	S	0,24	0,24
2632108	14-054-050-00006-002	101000	OLIVAR-SIN VARIEDAD	S	2,76	2,76
2632107	14-054-050-00006-009	101000	OLIVAR-SIN VARIEDAD	S	5,29	5,29
2632109	14-054-050-00006-017	101000	OLIVAR-SIN VARIEDAD	S	0,81	0,81

**Porcentaje de superficie determinada situada en zonas RAMSAR****PUNTOS:** 0,00 0.0%

<u>REF.</u>	<u>REFERENCIA SIGPAC</u>	<u>CULTIVO</u>	<u>DESCRIPCIÓN CULTIVO</u>	<u>S/R</u>	<u>SUP. COMPROM.</u> <u>(ha)</u>	<u>SUP. CUMPLE</u> <u>(ha)</u>
2632104	14-054-046-00080-003	101000	OLIVAR-SIN VARIEDAD	S	1,73	0,00
2632110	14-054-046-00080-008	101000	OLIVAR-SIN VARIEDAD	S	1,12	0,00
2632105	14-054-046-00090-006	101000	OLIVAR-SIN VARIEDAD	S	0,45	0,00
2632112	14-054-046-00090-007	101000	OLIVAR-SIN VARIEDAD	S	5,34	0,00
2632111	14-054-046-00090-008	101000	OLIVAR-SIN VARIEDAD	S	0,12	0,00
2632113	14-054-046-00090-013	101000	OLIVAR-SIN VARIEDAD	S	1,29	0,00
2632115	14-054-046-00094-001	101000	OLIVAR-SIN VARIEDAD	S	1,87	0,00
2632114	14-054-046-00145-001	101000	OLIVAR-SIN VARIEDAD	S	0,89	0,00
2632116	14-054-050-00002-001	101000	OLIVAR-SIN VARIEDAD	S	0,24	0,00
2632108	14-054-050-00006-002	101000	OLIVAR-SIN VARIEDAD	S	2,76	0,00
2632107	14-054-050-00006-009	101000	OLIVAR-SIN VARIEDAD	S	5,29	0,00
2632109	14-054-050-00006-017	101000	OLIVAR-SIN VARIEDAD	S	0,81	0,00

**Porcentaje de superficie determinada en zonas vulnerables a la contaminación por nitratos****PUNTOS:** 0,00 0.0%

<u>REF.</u>	<u>REFERENCIA SIGPAC</u>	<u>CULTIVO</u>	<u>DESCRIPCIÓN CULTIVO</u>	<u>S/R</u>	<u>SUP. COMPROM.</u> <u>(ha)</u>	<u>SUP. CUMPLE</u> <u>(ha)</u>
2632104	14-054-046-00080-003	101000	OLIVAR-SIN VARIEDAD	S	1,73	0,00
2632110	14-054-046-00080-008	101000	OLIVAR-SIN VARIEDAD	S	1,12	0,00
2632105	14-054-046-00090-006	101000	OLIVAR-SIN VARIEDAD	S	0,45	0,00
2632112	14-054-046-00090-007	101000	OLIVAR-SIN VARIEDAD	S	5,34	0,00
2632111	14-054-046-00090-008	101000	OLIVAR-SIN VARIEDAD	S	0,12	0,00
2632113	14-054-046-00090-013	101000	OLIVAR-SIN VARIEDAD	S	1,29	0,00
2632115	14-054-046-00094-001	101000	OLIVAR-SIN VARIEDAD	S	1,87	0,00
2632114	14-054-046-00145-001	101000	OLIVAR-SIN VARIEDAD	S	0,89	0,00
2632116	14-054-050-00002-001	101000	OLIVAR-SIN VARIEDAD	S	0,24	0,00
2632108	14-054-050-00006-002	101000	OLIVAR-SIN VARIEDAD	S	2,76	0,00
2632107	14-054-050-00006-009	101000	OLIVAR-SIN VARIEDAD	S	5,29	0,00
2632109	14-054-050-00006-017	101000	OLIVAR-SIN VARIEDAD	S	0,81	0,00

**Mayor pendiente media****PUNTOS:** 3,00 38.81%

REF.	REFERENCIA SIGPAC	CULTIVO	DESCRIPCIÓN CULTIVO	S/R	PENDIENTE	SUP.
					MEDIA (%)	COMPROM.
					(ha)	(ha)
2632104	14-054-046-00080-003	101000	OLIVAR-SIN VARIEDAD	S	30,41	1,73
2632110	14-054-046-00080-008	101000	OLIVAR-SIN VARIEDAD	S	25,76	1,12
2632105	14-054-046-00090-006	101000	OLIVAR-SIN VARIEDAD	S	30,94	0,45
2632112	14-054-046-00090-007	101000	OLIVAR-SIN VARIEDAD	S	34,67	5,34
2632111	14-054-046-00090-008	101000	OLIVAR-SIN VARIEDAD	S	38,78	0,12
2632113	14-054-046-00090-013	101000	OLIVAR-SIN VARIEDAD	S	45,68	1,29
2632115	14-054-046-00094-001	101000	OLIVAR-SIN VARIEDAD	S	32,05	1,87
2632114	14-054-046-00145-001	101000	OLIVAR-SIN VARIEDAD	S	33,39	0,89
2632116	14-054-050-00002-001	101000	OLIVAR-SIN VARIEDAD	S	38,58	0,24
2632108	14-054-050-00006-002	101000	OLIVAR-SIN VARIEDAD	S	42,74	2,76
2632107	14-054-050-00006-009	101000	OLIVAR-SIN VARIEDAD	S	47,57	5,29
2632109	14-054-050-00006-017	101000	OLIVAR-SIN VARIEDAD	S	46,45	0,81

## Porcentaje de superficie determinada en Red Natura 2000

PUNTOS: 0,00 0.0%

REF.	REFERENCIA SIGPAC	CULTIVO	DESCRIPCIÓN CULTIVO	S/R	SUP.	SUP.
					COMPROM.	CUMPLE
					(ha)	(ha)
2632104	14-054-046-00080-003	101000	OLIVAR-SIN VARIEDAD	S	1,73	0,00
2632110	14-054-046-00080-008	101000	OLIVAR-SIN VARIEDAD	S	1,12	0,00
2632105	14-054-046-00090-006	101000	OLIVAR-SIN VARIEDAD	S	0,45	0,00
2632112	14-054-046-00090-007	101000	OLIVAR-SIN VARIEDAD	S	5,34	0,00
2632111	14-054-046-00090-008	101000	OLIVAR-SIN VARIEDAD	S	0,12	0,00
2632113	14-054-046-00090-013	101000	OLIVAR-SIN VARIEDAD	S	1,29	0,00
2632115	14-054-046-00094-001	101000	OLIVAR-SIN VARIEDAD	S	1,87	0,00
2632114	14-054-046-00145-001	101000	OLIVAR-SIN VARIEDAD	S	0,89	0,00
2632116	14-054-050-00002-001	101000	OLIVAR-SIN VARIEDAD	S	0,24	0,00
2632108	14-054-050-00006-002	101000	OLIVAR-SIN VARIEDAD	S	2,76	0,00
2632107	14-054-050-00006-009	101000	OLIVAR-SIN VARIEDAD	S	5,29	0,00
2632109	14-054-050-00006-017	101000	OLIVAR-SIN VARIEDAD	S	0,81	0,00



<u>APELLIDOS Y NOMBRE / RAZÓN SOCIAL</u>		<u>NIF</u>	<u>EXPEDIENTE</u>	<u>SUP. COMPROMETIDA</u>				
				<u>(ha)</u>				
CASTEJON SANCHEZ FEDERICO		29862199B	3039241	62.9				
<b>RESOLUCIÓN</b>								
<b>ADMITIDO</b>								
<b>IMPORTE POR ANUALIDAD</b>								
		<b>2015</b>	<b>2016</b>	<b>2017</b>	<b>2018</b>	<b>2019</b>		
<b>IMPORTE MÁXIMO SUBVENCIONABLE</b>		6.133,88 €	6.133,88 €	6.133,88 €	6.133,88 €	6.133,88 €		
<b>IMPORTE MEDIO DE TRANSFERENCIA (€/ha)</b>		97,52 €	97,52 €	97,52 €	97,52 €	97,52 €		
<b>RECINTOS COMPROMETIDOS</b>								
<u>REF.</u>	<u>REFERENCIA SIGPAC</u>	<u>CULTIVO</u>	<u>DESCRIPCIÓN CULTIVO</u>	<u>PEND. MEDIA</u>	<u>SUP. DEC. ADMIN.</u>	<u>SUP. CERT.</u>	<u>SUP. CAMPO</u>	<u>SUP. COMPROM.</u>
				<u>S/R</u>	<u>(%)</u>	<u>(ha)</u>	<u>(ha)</u>	<u>(ha)</u>
2641514	14-054-046-00090-007	101000	OLIVAR-SIN VARIEDAD	S	34,67	1,52	6,86	1,52
2641515	14-054-046-00100-008	101000	OLIVAR-SIN VARIEDAD	S	30,43	1,63	1,63	1,63
2641516	14-054-050-00002-001	101000	OLIVAR-SIN VARIEDAD	S	38,58	12,94	13,18	12,94
2641517	14-054-046-00100-005	101000	OLIVAR-SIN VARIEDAD	S	32,66	10,90	10,90	10,90
2641518	14-054-050-00002-011	101000	OLIVAR-SIN VARIEDAD	S	29,25	0,09	0,09	0,09
2641519	14-054-050-00002-013	101000	OLIVAR-SIN VARIEDAD	S	26,73	0,68	0,68	0,68
2641520	14-054-050-00002-008	101000	OLIVAR-SIN VARIEDAD	S	41,67	1,18	1,18	1,18
2641521	14-054-050-00002-009	101000	OLIVAR-SIN VARIEDAD	S	42,10	6,54	6,54	6,54
2641522	14-054-050-00006-017	101000	OLIVAR-SIN VARIEDAD	S	46,45	0,87	1,68	0,87
2641523	14-054-050-00002-003	101000	OLIVAR-SIN VARIEDAD	S	33,24	2,34	2,34	2,34
2641524	14-054-050-00006-011	101000	OLIVAR-SIN VARIEDAD	S	36,96	0,02	0,02	0,02
2641525	14-054-050-00006-012	101000	OLIVAR-SIN VARIEDAD	S	28,85	0,02	0,02	0,02
2641526	14-054-050-00006-005	101000	OLIVAR-SIN VARIEDAD	S	47,47	0,01	0,01	0,01
2641527	14-054-050-00006-009	101000	OLIVAR-SIN VARIEDAD	S	47,57	1,74	5,22	1,74
2641528	14-054-050-00006-002	101000	OLIVAR-SIN VARIEDAD	S	42,74	8,16	10,28	8,16
2641529	14-054-050-00002-006	101000	OLIVAR-SIN VARIEDAD	S	39,19	11,82	11,82	11,82
2641530	14-054-050-00006-002	101000	OLIVAR-SIN VARIEDAD	S	42,74	2,44	3,08	2,44

**RESUMEN CRITERIOS DE SELECCIÓN****10.1.12 Agricultura de montaña con orientación ecológica en olivar****PUNTOS:** 10,00

	<b>PUNTOS</b>	
<b>Solicitantes de la medida 11, específica para la conversión o mantenimiento en agricultura ecológica</b>	3,00	S
<b>Porcentaje de superficie determinada en zonas con limitaciones naturales u otras limitaciones específicas ubicadas en las zonas de montaña</b>	4,00	100.0%
<b>Porcentaje de superficie determinada situada en zonas RAMSAR</b>	0,00	0.0%
<b>Porcentaje de superficie determinada en zonas vulnerables a la contaminación por nitratos</b>	0,00	0.0%
<b>Mayor pendiente media</b>	3,00	38.5%
<b>Porcentaje de superficie determinada en Red Natura 2000</b>	0,00	0.0%



**DETALLE CRITERIOS DE SELECCIÓN****10.1.12 Agricultura de montaña con orientación ecológica en olivar****PUNTOS:** 10,00**Solicitantes de la medida 11, específica para la conversión o mantenimiento en agricultura ecológica****PUNTOS:** 3,00 S**Porcentaje de superficie determinada en zonas con limitaciones naturales u otras limitaciones específicas ubicadas en las zonas de montaña****PUNTOS:** 4,00 100.0%

<u>REF.</u>	<u>REFERENCIA SIGPAC</u>	<u>CULTIVO</u>	<u>DESCRIPCIÓN CULTIVO</u>	<u>S/R</u>	<u>SUP. COMPROM.</u> <u>(ha)</u>	<u>SUP. CUMPLE</u> <u>(ha)</u>
2641514	14-054-046-00090-007	101000	OLIVAR-SIN VARIEDAD	S	1,52	1,52
2641517	14-054-046-00100-005	101000	OLIVAR-SIN VARIEDAD	S	10,90	10,90
2641515	14-054-046-00100-008	101000	OLIVAR-SIN VARIEDAD	S	1,63	1,63
2641516	14-054-050-00002-001	101000	OLIVAR-SIN VARIEDAD	S	12,94	12,94
2641523	14-054-050-00002-003	101000	OLIVAR-SIN VARIEDAD	S	2,34	2,34
2641529	14-054-050-00002-006	101000	OLIVAR-SIN VARIEDAD	S	11,82	11,82
2641520	14-054-050-00002-008	101000	OLIVAR-SIN VARIEDAD	S	1,18	1,18
2641521	14-054-050-00002-009	101000	OLIVAR-SIN VARIEDAD	S	6,54	6,54
2641518	14-054-050-00002-011	101000	OLIVAR-SIN VARIEDAD	S	0,09	0,09
2641519	14-054-050-00002-013	101000	OLIVAR-SIN VARIEDAD	S	0,68	0,68
2641528	14-054-050-00006-002	101000	OLIVAR-SIN VARIEDAD	S	8,16	8,16
2641530	14-054-050-00006-002	101000	OLIVAR-SIN VARIEDAD	S	2,44	2,44
2641526	14-054-050-00006-005	101000	OLIVAR-SIN VARIEDAD	S	0,01	0,01
2641527	14-054-050-00006-009	101000	OLIVAR-SIN VARIEDAD	S	1,74	1,74
2641524	14-054-050-00006-011	101000	OLIVAR-SIN VARIEDAD	S	0,02	0,02
2641525	14-054-050-00006-012	101000	OLIVAR-SIN VARIEDAD	S	0,02	0,02
2641522	14-054-050-00006-017	101000	OLIVAR-SIN VARIEDAD	S	0,87	0,87

**Porcentaje de superficie determinada situada en zonas RAMSAR****PUNTOS:** 0,00 0.0%

<u>REF.</u>	<u>REFERENCIA SIGPAC</u>	<u>CULTIVO</u>	<u>DESCRIPCIÓN CULTIVO</u>	<u>S/R</u>	<u>SUP. COMPROM.</u> <u>(ha)</u>	<u>SUP. CUMPLE</u> <u>(ha)</u>
2641514	14-054-046-00090-007	101000	OLIVAR-SIN VARIEDAD	S	1,52	0,00
2641517	14-054-046-00100-005	101000	OLIVAR-SIN VARIEDAD	S	10,90	0,00
2641515	14-054-046-00100-008	101000	OLIVAR-SIN VARIEDAD	S	1,63	0,00
2641516	14-054-050-00002-001	101000	OLIVAR-SIN VARIEDAD	S	12,94	0,00
2641523	14-054-050-00002-003	101000	OLIVAR-SIN VARIEDAD	S	2,34	0,00
2641529	14-054-050-00002-006	101000	OLIVAR-SIN VARIEDAD	S	11,82	0,00
2641520	14-054-050-00002-008	101000	OLIVAR-SIN VARIEDAD	S	1,18	0,00
2641521	14-054-050-00002-009	101000	OLIVAR-SIN VARIEDAD	S	6,54	0,00
2641518	14-054-050-00002-011	101000	OLIVAR-SIN VARIEDAD	S	0,09	0,00
2641519	14-054-050-00002-013	101000	OLIVAR-SIN VARIEDAD	S	0,68	0,00
2641528	14-054-050-00006-002	101000	OLIVAR-SIN VARIEDAD	S	8,16	0,00
2641530	14-054-050-00006-002	101000	OLIVAR-SIN VARIEDAD	S	2,44	0,00
2641526	14-054-050-00006-005	101000	OLIVAR-SIN VARIEDAD	S	0,01	0,00
2641527	14-054-050-00006-009	101000	OLIVAR-SIN VARIEDAD	S	1,74	0,00
2641524	14-054-050-00006-011	101000	OLIVAR-SIN VARIEDAD	S	0,02	0,00
2641525	14-054-050-00006-012	101000	OLIVAR-SIN VARIEDAD	S	0,02	0,00
2641522	14-054-050-00006-017	101000	OLIVAR-SIN VARIEDAD	S	0,87	0,00

**Porcentaje de superficie determinada en zonas vulnerables a la contaminación por nitratos****PUNTOS:** 0,00 0.0%

<u>REF.</u>	<u>REFERENCIA SIGPAC</u>	<u>CULTIVO</u>	<u>DESCRIPCIÓN CULTIVO</u>	<u>S/R</u>	<u>SUP. COMPROM.</u> <u>(ha)</u>	<u>SUP. CUMPLE</u> <u>(ha)</u>
2641514	14-054-046-00090-007	101000	OLIVAR-SIN VARIEDAD	S	1,52	0,00
2641517	14-054-046-00100-005	101000	OLIVAR-SIN VARIEDAD	S	10,90	0,00
2641515	14-054-046-00100-008	101000	OLIVAR-SIN VARIEDAD	S	1,63	0,00
2641516	14-054-050-00002-001	101000	OLIVAR-SIN VARIEDAD	S	12,94	0,00
2641523	14-054-050-00002-003	101000	OLIVAR-SIN VARIEDAD	S	2,34	0,00

REF.	REFERENCIA SIGPAC	CULTIVO	DESCRIPCIÓN CULTIVO	S/R	SUP.	SUP.
					COMPROM.	CUMPLE
					(ha)	(ha)
2641529	14-054-050-00002-006	101000	OLIVAR-SIN VARIEDAD	S	11,82	0,00
2641520	14-054-050-00002-008	101000	OLIVAR-SIN VARIEDAD	S	1,18	0,00
2641521	14-054-050-00002-009	101000	OLIVAR-SIN VARIEDAD	S	6,54	0,00
2641518	14-054-050-00002-011	101000	OLIVAR-SIN VARIEDAD	S	0,09	0,00
2641519	14-054-050-00002-013	101000	OLIVAR-SIN VARIEDAD	S	0,68	0,00
2641530	14-054-050-00006-002	101000	OLIVAR-SIN VARIEDAD	S	2,44	0,00
2641528	14-054-050-00006-002	101000	OLIVAR-SIN VARIEDAD	S	8,16	0,00
2641526	14-054-050-00006-005	101000	OLIVAR-SIN VARIEDAD	S	0,01	0,00
2641527	14-054-050-00006-009	101000	OLIVAR-SIN VARIEDAD	S	1,74	0,00
2641524	14-054-050-00006-011	101000	OLIVAR-SIN VARIEDAD	S	0,02	0,00
2641525	14-054-050-00006-012	101000	OLIVAR-SIN VARIEDAD	S	0,02	0,00
2641522	14-054-050-00006-017	101000	OLIVAR-SIN VARIEDAD	S	0,87	0,00

**Mayor pendiente media**

PUNTOS: 3,00 38.5%

REF.	REFERENCIA SIGPAC	CULTIVO	DESCRIPCIÓN CULTIVO	S/R	PENDIENTE	SUP.
					MEDIA (%)	COMPROM.
					(%)	(ha)
2641514	14-054-046-00090-007	101000	OLIVAR-SIN VARIEDAD	S	34,67	1,52
2641517	14-054-046-00100-005	101000	OLIVAR-SIN VARIEDAD	S	32,66	10,90
2641515	14-054-046-00100-008	101000	OLIVAR-SIN VARIEDAD	S	30,43	1,63
2641516	14-054-050-00002-001	101000	OLIVAR-SIN VARIEDAD	S	38,58	12,94
2641523	14-054-050-00002-003	101000	OLIVAR-SIN VARIEDAD	S	33,24	2,34
2641529	14-054-050-00002-006	101000	OLIVAR-SIN VARIEDAD	S	39,19	11,82
2641520	14-054-050-00002-008	101000	OLIVAR-SIN VARIEDAD	S	41,67	1,18
2641521	14-054-050-00002-009	101000	OLIVAR-SIN VARIEDAD	S	42,10	6,54
2641518	14-054-050-00002-011	101000	OLIVAR-SIN VARIEDAD	S	29,25	0,09
2641519	14-054-050-00002-013	101000	OLIVAR-SIN VARIEDAD	S	26,73	0,68
2641528	14-054-050-00006-002	101000	OLIVAR-SIN VARIEDAD	S	42,74	8,16
2641530	14-054-050-00006-002	101000	OLIVAR-SIN VARIEDAD	S	42,74	2,44
2641526	14-054-050-00006-005	101000	OLIVAR-SIN VARIEDAD	S	47,47	0,01
2641527	14-054-050-00006-009	101000	OLIVAR-SIN VARIEDAD	S	47,57	1,74
2641524	14-054-050-00006-011	101000	OLIVAR-SIN VARIEDAD	S	36,96	0,02
2641525	14-054-050-00006-012	101000	OLIVAR-SIN VARIEDAD	S	28,85	0,02
2641522	14-054-050-00006-017	101000	OLIVAR-SIN VARIEDAD	S	46,45	0,87

**Porcentaje de superficie determinada en Red Natura 2000**

PUNTOS: 0,00 0.0%

REF.	REFERENCIA SIGPAC	CULTIVO	DESCRIPCIÓN CULTIVO	S/R	SUP.	SUP.
					COMPROM.	CUMPLE
					(ha)	(ha)
2641514	14-054-046-00090-007	101000	OLIVAR-SIN VARIEDAD	S	1,52	0,00
2641517	14-054-046-00100-005	101000	OLIVAR-SIN VARIEDAD	S	10,90	0,00
2641515	14-054-046-00100-008	101000	OLIVAR-SIN VARIEDAD	S	1,63	0,00
2641516	14-054-050-00002-001	101000	OLIVAR-SIN VARIEDAD	S	12,94	0,00
2641523	14-054-050-00002-003	101000	OLIVAR-SIN VARIEDAD	S	2,34	0,00
2641529	14-054-050-00002-006	101000	OLIVAR-SIN VARIEDAD	S	11,82	0,00
2641520	14-054-050-00002-008	101000	OLIVAR-SIN VARIEDAD	S	1,18	0,00
2641521	14-054-050-00002-009	101000	OLIVAR-SIN VARIEDAD	S	6,54	0,00
2641518	14-054-050-00002-011	101000	OLIVAR-SIN VARIEDAD	S	0,09	0,00
2641519	14-054-050-00002-013	101000	OLIVAR-SIN VARIEDAD	S	0,68	0,00
2641528	14-054-050-00006-002	101000	OLIVAR-SIN VARIEDAD	S	8,16	0,00
2641530	14-054-050-00006-002	101000	OLIVAR-SIN VARIEDAD	S	2,44	0,00
2641526	14-054-050-00006-005	101000	OLIVAR-SIN VARIEDAD	S	0,01	0,00
2641527	14-054-050-00006-009	101000	OLIVAR-SIN VARIEDAD	S	1,74	0,00
2641524	14-054-050-00006-011	101000	OLIVAR-SIN VARIEDAD	S	0,02	0,00
2641525	14-054-050-00006-012	101000	OLIVAR-SIN VARIEDAD	S	0,02	0,00

<u>REF.</u>	<u>REFERENCIA SIGPAC</u>	<u>CULTIVO</u>	<u>DESCRIPCIÓN CULTIVO</u>	<u>S/R</u>	<u>SUP.</u> <u>COMPROM.</u> <u>(ha)</u>	<u>SUP.</u> <u>CUMPLE</u> <u>(ha)</u>
2641522	14-054-050-00006-017	101000	OLIVAR-SIN VARIEDAD	S	0,87	0,00





				<b>SUP. COMPROMETIDA</b>				
<b>APELLIDOS Y NOMBRE / RAZÓN SOCIAL</b>	<b>NIF</b>	<b>EXPEDIENTE</b>	<b>(ha)</b>					
CASTILLO DUEÑAS JUSTA DOLORES	75681877D	3037380	17.59					
<b>RESOLUCIÓN</b>								
<b>ADMITIDO</b>								
<b>IMPORTES POR ANUALIDAD</b>								
	<b>2015</b>	<b>2016</b>	<b>2017</b>	<b>2018</b>	<b>2019</b>			
<b>IMPORTE MÁXIMO SUBVENCIONABLE</b>	2.007,72 €	2.007,72 €	2.007,72 €	2.007,72 €	2.007,72 €			
<b>IMPORTE MEDIO DE TRANSFERENCIA (€/ha)</b>	114,14 €	114,14 €	114,14 €	114,14 €	114,14 €			
<b>RECINTOS COMPROMETIDOS</b>								
<b>REF.</b>	<b>REFERENCIA SIGPAC</b>	<b>CULTIVO</b>	<b>DESCRIPCIÓN CULTIVO</b>	<b>PEND. MEDIA</b>	<b>SUP. DEC. ADMIN.</b>	<b>SUP. CERT.</b>	<b>SUP. CAMPO</b>	<b>SUP. COMPROM.</b>
				<b>S/R</b>	<b>(%)</b>	<b>(ha)</b>	<b>(ha)</b>	<b>(ha)</b>
2404012	14-054-044-00171-003	101000	OLIVAR-SIN VARIEDAD	S	36,67	6,68	6,68	6,68
2404013	14-054-054-00002-001	101000	OLIVAR-SIN VARIEDAD	S	42,33	10,91	10,91	10,91

**RESUMEN CRITERIOS DE SELECCIÓN**

<b>10.1.12 Agricultura de montaña con orientación ecológica en olivar</b>		<b>PUNTOS: 14,00</b>
	<b>PUNTOS</b>	
<b>Solicitantes de la medida 11, específica para la conversión o mantenimiento en agricultura ecológica</b>	3,00	S
<b>Porcentaje de superficie determinada en zonas con limitaciones naturales u otras limitaciones específicas ubicadas en las zonas de montaña</b>	4,00	100.0%
<b>Porcentaje de superficie determinada situada en zonas RAMSAR</b>	0,00	0.0%
<b>Porcentaje de superficie determinada en zonas vulnerables a la contaminación por nitratos</b>	0,00	0.0%
<b>Mayor pendiente media</b>	3,00	40.18%
<b>Porcentaje de superficie determinada en Red Natura 2000</b>	4,00	100.0%



**DETALLE CRITERIOS DE SELECCIÓN****10.1.12 Agricultura de montaña con orientación ecológica en olivar****PUNTOS:** 14,00**Solicitantes de la medida 11, específica para la conversión o mantenimiento en agricultura ecológica****PUNTOS:** 3,00 S**Porcentaje de superficie determinada en zonas con limitaciones naturales u otras limitaciones específicas ubicadas en las zonas de montaña****PUNTOS:** 4,00 100.0%

<u>REF.</u>	<u>REFERENCIA SIGPAC</u>	<u>CULTIVO</u>	<u>DESCRIPCIÓN CULTIVO</u>	<u>S/R</u>	<u>SUP. COMPROM.</u> <u>(ha)</u>	<u>SUP. CUMPLE</u> <u>(ha)</u>
2404012	14-054-044-00171-003	101000	OLIVAR-SIN VARIEDAD	S	6,68	6,68
2404013	14-054-054-00002-001	101000	OLIVAR-SIN VARIEDAD	S	10,91	10,91

**Porcentaje de superficie determinada situada en zonas RAMSAR****PUNTOS:** 0,00 0.0%

<u>REF.</u>	<u>REFERENCIA SIGPAC</u>	<u>CULTIVO</u>	<u>DESCRIPCIÓN CULTIVO</u>	<u>S/R</u>	<u>SUP. COMPROM.</u> <u>(ha)</u>	<u>SUP. CUMPLE</u> <u>(ha)</u>
2404012	14-054-044-00171-003	101000	OLIVAR-SIN VARIEDAD	S	6,68	0,00
2404013	14-054-054-00002-001	101000	OLIVAR-SIN VARIEDAD	S	10,91	0,00

**Porcentaje de superficie determinada en zonas vulnerables a la contaminación por nitratos****PUNTOS:** 0,00 0.0%

<u>REF.</u>	<u>REFERENCIA SIGPAC</u>	<u>CULTIVO</u>	<u>DESCRIPCIÓN CULTIVO</u>	<u>S/R</u>	<u>SUP. COMPROM.</u> <u>(ha)</u>	<u>SUP. CUMPLE</u> <u>(ha)</u>
2404012	14-054-044-00171-003	101000	OLIVAR-SIN VARIEDAD	S	6,68	0,00
2404013	14-054-054-00002-001	101000	OLIVAR-SIN VARIEDAD	S	10,91	0,00

**Mayor pendiente media****PUNTOS:** 3,00 40.18%

<u>REF.</u>	<u>REFERENCIA SIGPAC</u>	<u>CULTIVO</u>	<u>DESCRIPCIÓN CULTIVO</u>	<u>S/R</u>	<u>PENDIENTE MEDIA (%)</u>	<u>SUP. COMPROM.</u> <u>(ha)</u>
2404012	14-054-044-00171-003	101000	OLIVAR-SIN VARIEDAD	S	36,67	6,68
2404013	14-054-054-00002-001	101000	OLIVAR-SIN VARIEDAD	S	42,33	10,91

**Porcentaje de superficie determinada en Red Natura 2000****PUNTOS:** 4,00 100.0%

<u>REF.</u>	<u>REFERENCIA SIGPAC</u>	<u>CULTIVO</u>	<u>DESCRIPCIÓN CULTIVO</u>	<u>S/R</u>	<u>SUP. COMPROM.</u> <u>(ha)</u>	<u>SUP. CUMPLE</u> <u>(ha)</u>
2404012	14-054-044-00171-003	101000	OLIVAR-SIN VARIEDAD	S	6,68	6,68
2404013	14-054-054-00002-001	101000	OLIVAR-SIN VARIEDAD	S	10,91	10,91



<u>APELLIDOS Y NOMBRE / RAZÓN SOCIAL</u>		<u>NIF</u>	<u>EXPEDIENTE</u>	<u>SUP. COMPROMETIDA</u>				
				<u>(ha)</u>				
CASTILLO LLANQUE FRANCO JULIO CESAR		46265026C	3011453	17.09				
<b>RESOLUCIÓN ADMITIDO</b>								
<b>IMPORTE POR ANUALIDAD</b>								
		<b>2015</b>	<b>2016</b>	<b>2017</b>	<b>2018</b>	<b>2019</b>		
IMPORTE MÁXIMO SUBVENCIONABLE		1.950,65 €	1.950,65 €	1.950,65 €	1.950,65 €	1.950,65 €		
IMPORTE MEDIO DE TRANSFERENCIA (€/ha)		114,14 €	114,14 €	114,14 €	114,14 €	114,14 €		
<b>RECINTOS COMPROMETIDOS</b>								
<u>REF.</u>	<u>REFERENCIA SIGPAC</u>	<u>CULTIVO</u>	<u>DESCRIPCIÓN CULTIVO</u>	<u>PEND. MEDIA</u>	<u>SUP. DEC. ADMIN.</u>	<u>SUP. CERT.</u>	<u>SUP. CAMPO</u>	<u>SUP. COMPROM.</u>
				<u>S/R</u>	<u>(%)</u>	<u>(ha)</u>	<u>(ha)</u>	<u>(ha)</u>
2345380	14-043-022-00002-007	101000	OLIVAR-SIN VARIEDAD	R	29,58	14,04	14,12	13,92
2345381	14-043-022-00115-009	101000	OLIVAR-SIN VARIEDAD	S	31,05	0,21	0,21	0,19
2345382	14-043-022-00115-003	101000	OLIVAR-SIN VARIEDAD	S	37,16	2,98	2,98	2,98

### RESUMEN CRITERIOS DE SELECCIÓN

<b>10.1.12 Agricultura de montaña con orientación ecológica en olivar</b>		<b>PUNTOS: 14,00</b>	
		<b>PUNTOS</b>	
Solicitantes de la medida 11, específica para la conversión o mantenimiento en agricultura ecológica		3,00	S
Porcentaje de superficie determinada en zonas con limitaciones naturales u otras limitaciones específicas ubicadas en las zonas de montaña		4,00	100.0%
Porcentaje de superficie determinada situada en zonas RAMSAR		0,00	0.0%
Porcentaje de superficie determinada en zonas vulnerables a la contaminación por nitratos		0,00	0.0%
Mayor pendiente media		3,00	30.92%
Porcentaje de superficie determinada en Red Natura 2000		4,00	100.0%



**DETALLE CRITERIOS DE SELECCIÓN****10.1.12 Agricultura de montaña con orientación ecológica en olivar****PUNTOS:** 14,00**Solicitantes de la medida 11, específica para la conversión o mantenimiento en agricultura ecológica****PUNTOS:** 3,00 S**Porcentaje de superficie determinada en zonas con limitaciones naturales u otras limitaciones específicas ubicadas en las zonas de montaña****PUNTOS:** 4,00 100.0%

<u>REF.</u>	<u>REFERENCIA SIGPAC</u>	<u>CULTIVO</u>	<u>DESCRIPCIÓN CULTIVO</u>	<u>S/R</u>	<u>SUP. COMPROM.</u> <u>(ha)</u>	<u>SUP. CUMPLE</u> <u>(ha)</u>
2345380	14-043-022-00002-007	101000	OLIVAR-SIN VARIEDAD	R	13,92	13,92
2345382	14-043-022-00115-003	101000	OLIVAR-SIN VARIEDAD	S	2,98	2,98
2345381	14-043-022-00115-009	101000	OLIVAR-SIN VARIEDAD	S	0,19	0,19

**Porcentaje de superficie determinada situada en zonas RAMSAR****PUNTOS:** 0,00 0.0%

<u>REF.</u>	<u>REFERENCIA SIGPAC</u>	<u>CULTIVO</u>	<u>DESCRIPCIÓN CULTIVO</u>	<u>S/R</u>	<u>SUP. COMPROM.</u> <u>(ha)</u>	<u>SUP. CUMPLE</u> <u>(ha)</u>
2345380	14-043-022-00002-007	101000	OLIVAR-SIN VARIEDAD	R	13,92	0,00
2345382	14-043-022-00115-003	101000	OLIVAR-SIN VARIEDAD	S	2,98	0,00
2345381	14-043-022-00115-009	101000	OLIVAR-SIN VARIEDAD	S	0,19	0,00

**Porcentaje de superficie determinada en zonas vulnerables a la contaminación por nitratos****PUNTOS:** 0,00 0.0%

<u>REF.</u>	<u>REFERENCIA SIGPAC</u>	<u>CULTIVO</u>	<u>DESCRIPCIÓN CULTIVO</u>	<u>S/R</u>	<u>SUP. COMPROM.</u> <u>(ha)</u>	<u>SUP. CUMPLE</u> <u>(ha)</u>
2345380	14-043-022-00002-007	101000	OLIVAR-SIN VARIEDAD	R	13,92	0,00
2345382	14-043-022-00115-003	101000	OLIVAR-SIN VARIEDAD	S	2,98	0,00
2345381	14-043-022-00115-009	101000	OLIVAR-SIN VARIEDAD	S	0,19	0,00

**Mayor pendiente media****PUNTOS:** 3,00 30.92%

<u>REF.</u>	<u>REFERENCIA SIGPAC</u>	<u>CULTIVO</u>	<u>DESCRIPCIÓN CULTIVO</u>	<u>S/R</u>	<u>PENDIENTE MEDIA (%)</u>	<u>SUP. COMPROM.</u> <u>(ha)</u>
2345380	14-043-022-00002-007	101000	OLIVAR-SIN VARIEDAD	R	29,58	13,92
2345382	14-043-022-00115-003	101000	OLIVAR-SIN VARIEDAD	S	37,16	2,98
2345381	14-043-022-00115-009	101000	OLIVAR-SIN VARIEDAD	S	31,05	0,19

**Porcentaje de superficie determinada en Red Natura 2000****PUNTOS:** 4,00 100.0%

<u>REF.</u>	<u>REFERENCIA SIGPAC</u>	<u>CULTIVO</u>	<u>DESCRIPCIÓN CULTIVO</u>	<u>S/R</u>	<u>SUP. COMPROM.</u> <u>(ha)</u>	<u>SUP. CUMPLE</u> <u>(ha)</u>
2345380	14-043-022-00002-007	101000	OLIVAR-SIN VARIEDAD	R	13,92	13,92
2345382	14-043-022-00115-003	101000	OLIVAR-SIN VARIEDAD	S	2,98	2,98
2345381	14-043-022-00115-009	101000	OLIVAR-SIN VARIEDAD	S	0,19	0,19



<u>APELLIDOS Y NOMBRE / RAZÓN SOCIAL</u>		<u>NIF</u>	<u>EXPEDIENTE</u>	<u>SUP. COMPROMETIDA</u>				
				<u>(ha)</u>				
CASTRO CARDADOR MANUEL		75680366Q	3037352	2,63				
<b>RESOLUCIÓN ADMITIDO</b>								
<b>IMPORTE POR ANUALIDAD</b>								
		<b>2015</b>	<b>2016</b>	<b>2017</b>	<b>2018</b>	<b>2019</b>		
IMPORTE MÁXIMO SUBVENCIONABLE		300,19 €	300,19 €	300,19 €	300,19 €	300,19 €		
IMPORTE MEDIO DE TRANSFERENCIA (€/ha)		114,14 €	114,14 €	114,14 €	114,14 €	114,14 €		
<b>RECINTOS COMPROMETIDOS</b>								
<u>REF.</u>	<u>REFERENCIA SIGPAC</u>	<u>CULTIVO</u>	<u>DESCRIPCIÓN CULTIVO</u>	<u>PEND. MEDIA</u>	<u>SUP. DEC. ADMIN.</u>	<u>SUP. CERT.</u>	<u>SUP. CAMPO</u>	<u>SUP. COMPROM.</u>
				<u>S/R</u>	<u>(%)</u>	<u>(ha)</u>	<u>(ha)</u>	<u>(ha)</u>
2403443	14-054-042-00025-003	101000	OLIVAR-SIN VARIEDAD	S	52,36	2,63	2,63	2,63

### RESUMEN CRITERIOS DE SELECCIÓN

<b>10.1.12 Agricultura de montaña con orientación ecológica en olivar</b>		<b>PUNTOS: 10,00</b>	
		<b>PUNTOS</b>	
Solicitantes de la medida 11, específica para la conversión o mantenimiento en agricultura ecológica		3,00	S
Porcentaje de superficie determinada en zonas con limitaciones naturales u otras limitaciones específicas ubicadas en las zonas de montaña		4,00	100.0%
Porcentaje de superficie determinada situada en zonas RAMSAR		0,00	0.0%
Porcentaje de superficie determinada en zonas vulnerables a la contaminación por nitratos		0,00	0.0%
Mayor pendiente media		3,00	52.36%
Porcentaje de superficie determinada en Red Natura 2000		0,00	0.0%



**DETALLE CRITERIOS DE SELECCIÓN****10.1.12 Agricultura de montaña con orientación ecológica en olivar PUNTOS: 10,00**

<b>Solicitantes de la medida 11, específica para la conversión o mantenimiento en agricultura ecológica</b>						<b>PUNTOS:</b>	3,00	S
<b>Porcentaje de superficie determinada en zonas con limitaciones naturales u otras limitaciones específicas ubicadas en las zonas de montaña</b>						<b>PUNTOS:</b>	4,00	100.0%
<u>REF.</u>	<u>REFERENCIA SIGPAC</u>	<u>CULTIVO</u>	<u>DESCRIPCIÓN CULTIVO</u>	<u>S/R</u>		<u>SUP. COMPROM.</u> <u>(ha)</u>	<u>SUP. CUMPLE</u> <u>(ha)</u>	
2403443	14-054-042-00025-003	101000	OLIVAR-SIN VARIEDAD	S		2,63	2,63	
<b>Porcentaje de superficie determinada situada en zonas RAMSAR</b>						<b>PUNTOS:</b>	0,00	0.0%
<u>REF.</u>	<u>REFERENCIA SIGPAC</u>	<u>CULTIVO</u>	<u>DESCRIPCIÓN CULTIVO</u>	<u>S/R</u>		<u>SUP. COMPROM.</u> <u>(ha)</u>	<u>SUP. CUMPLE</u> <u>(ha)</u>	
2403443	14-054-042-00025-003	101000	OLIVAR-SIN VARIEDAD	S		2,63	0,00	
<b>Porcentaje de superficie determinada en zonas vulnerables a la contaminación por nitratos</b>						<b>PUNTOS:</b>	0,00	0.0%
<u>REF.</u>	<u>REFERENCIA SIGPAC</u>	<u>CULTIVO</u>	<u>DESCRIPCIÓN CULTIVO</u>	<u>S/R</u>		<u>SUP. COMPROM.</u> <u>(ha)</u>	<u>SUP. CUMPLE</u> <u>(ha)</u>	
2403443	14-054-042-00025-003	101000	OLIVAR-SIN VARIEDAD	S		2,63	0,00	
<b>Mayor pendiente media</b>						<b>PUNTOS:</b>	3,00	52.36%
<u>REF.</u>	<u>REFERENCIA SIGPAC</u>	<u>CULTIVO</u>	<u>DESCRIPCIÓN CULTIVO</u>	<u>S/R</u>	<u>PENDIENTE MEDIA (%)</u>	<u>SUP. COMPROM.</u> <u>(ha)</u>		
2403443	14-054-042-00025-003	101000	OLIVAR-SIN VARIEDAD	S	52,36	2,63		
<b>Porcentaje de superficie determinada en Red Natura 2000</b>						<b>PUNTOS:</b>	0,00	0.0%
<u>REF.</u>	<u>REFERENCIA SIGPAC</u>	<u>CULTIVO</u>	<u>DESCRIPCIÓN CULTIVO</u>	<u>S/R</u>		<u>SUP. COMPROM.</u> <u>(ha)</u>	<u>SUP. CUMPLE</u> <u>(ha)</u>	
2403443	14-054-042-00025-003	101000	OLIVAR-SIN VARIEDAD	S		2,63	0,00	



<u>APELLIDOS Y NOMBRE / RAZÓN SOCIAL</u>		<u>NIF</u>	<u>EXPEDIENTE</u>	<u>SUP. COMPROMETIDA</u>				
				<u>(ha)</u>				
CASTRO DIAZ BARTOLOME		75701479S	3039217	7.03				
<b>RESOLUCIÓN</b>								
<b>ADMITIDO</b>								
<b>IMPORTE POR ANUALIDAD</b>								
		<b>2015</b>	<b>2016</b>	<b>2017</b>	<b>2018</b>	<b>2019</b>		
<b>IMPORTE MÁXIMO SUBVENCIONABLE</b>		802,40 €	802,40 €	802,40 €	802,40 €	802,40 €		
<b>IMPORTE MEDIO DE TRANSFERENCIA (€/ha)</b>		114,14 €	114,14 €	114,14 €	114,14 €	114,14 €		
<b>RECINTOS COMPROMETIDOS</b>								
<u>REF.</u>	<u>REFERENCIA SIGPAC</u>	<u>CULTIVO</u>	<u>DESCRIPCIÓN CULTIVO</u>	<u>PEND. MEDIA</u>	<u>SUP. DEC. ADMIN.</u>	<u>SUP. CERT.</u>	<u>SUP. CAMPO</u>	<u>SUP. COMPROM.</u>
				<u>S/R</u>	<u>(%)</u>	<u>(ha)</u>	<u>(ha)</u>	<u>(ha)</u>
2298689	14-054-054-00122-001	101000	OLIVAR-SIN VARIEDAD	S	20,14	0,33	0,33	0,33
2298690	14-054-054-00121-007	101000	OLIVAR-SIN VARIEDAD	S	38,30	2,42	2,42	2,42
2298691	14-054-054-00121-004	101000	OLIVAR-SIN VARIEDAD	S	51,78	2,63	2,63	2,63
2298692	14-054-054-00127-001	101000	OLIVAR-SIN VARIEDAD	S	51,13	1,42	1,42	1,42
2298693	14-054-054-00123-001	101000	OLIVAR-SIN VARIEDAD	S	37,22	0,23	0,23	0,23

**RESUMEN CRITERIOS DE SELECCIÓN**

<b>10.1.12 Agricultura de montaña con orientación ecológica en olivar</b>		<b>PUNTOS: 10,00</b>	
		<b>PUNTOS</b>	
<b>Solicitantes de la medida 11, específica para la conversión o mantenimiento en agricultura ecológica</b>		3,00	S
<b>Porcentaje de superficie determinada en zonas con limitaciones naturales u otras limitaciones específicas ubicadas en las zonas de montaña</b>		4,00	100.0%
<b>Porcentaje de superficie determinada situada en zonas RAMSAR</b>		0,00	0.0%
<b>Porcentaje de superficie determinada en zonas vulnerables a la contaminación por nitratos</b>		0,00	0.0%
<b>Mayor pendiente media</b>		3,00	45.05%
<b>Porcentaje de superficie determinada en Red Natura 2000</b>		0,00	0.0%



**DETALLE CRITERIOS DE SELECCIÓN****10.1.12 Agricultura de montaña con orientación ecológica en olivar****PUNTOS:** 10,00**Solicitantes de la medida 11, específica para la conversión o mantenimiento en agricultura ecológica****PUNTOS:** 3,00 S**Porcentaje de superficie determinada en zonas con limitaciones naturales u otras limitaciones específicas ubicadas en las zonas de montaña****PUNTOS:** 4,00 100.0%

<u>REF.</u>	<u>REFERENCIA SIGPAC</u>	<u>CULTIVO DESCRIPCIÓN CULTIVO</u>	<u>S/R</u>	<u>SUP. COMPROM.</u> <u>(ha)</u>	<u>SUP. CUMPLE</u> <u>(ha)</u>
2298691	14-054-054-00121-004	101000 OLIVAR-SIN VARIEDAD	S	2,63	2,63
2298690	14-054-054-00121-007	101000 OLIVAR-SIN VARIEDAD	S	2,42	2,42
2298689	14-054-054-00122-001	101000 OLIVAR-SIN VARIEDAD	S	0,33	0,33
2298693	14-054-054-00123-001	101000 OLIVAR-SIN VARIEDAD	S	0,23	0,23
2298692	14-054-054-00127-001	101000 OLIVAR-SIN VARIEDAD	S	1,42	1,42

**Porcentaje de superficie determinada situada en zonas RAMSAR****PUNTOS:** 0,00 0.0%

<u>REF.</u>	<u>REFERENCIA SIGPAC</u>	<u>CULTIVO DESCRIPCIÓN CULTIVO</u>	<u>S/R</u>	<u>SUP. COMPROM.</u> <u>(ha)</u>	<u>SUP. CUMPLE</u> <u>(ha)</u>
2298691	14-054-054-00121-004	101000 OLIVAR-SIN VARIEDAD	S	2,63	0,00
2298690	14-054-054-00121-007	101000 OLIVAR-SIN VARIEDAD	S	2,42	0,00
2298689	14-054-054-00122-001	101000 OLIVAR-SIN VARIEDAD	S	0,33	0,00
2298693	14-054-054-00123-001	101000 OLIVAR-SIN VARIEDAD	S	0,23	0,00
2298692	14-054-054-00127-001	101000 OLIVAR-SIN VARIEDAD	S	1,42	0,00

**Porcentaje de superficie determinada en zonas vulnerables a la contaminación por nitratos****PUNTOS:** 0,00 0.0%

<u>REF.</u>	<u>REFERENCIA SIGPAC</u>	<u>CULTIVO DESCRIPCIÓN CULTIVO</u>	<u>S/R</u>	<u>SUP. COMPROM.</u> <u>(ha)</u>	<u>SUP. CUMPLE</u> <u>(ha)</u>
2298691	14-054-054-00121-004	101000 OLIVAR-SIN VARIEDAD	S	2,63	0,00
2298690	14-054-054-00121-007	101000 OLIVAR-SIN VARIEDAD	S	2,42	0,00
2298689	14-054-054-00122-001	101000 OLIVAR-SIN VARIEDAD	S	0,33	0,00
2298693	14-054-054-00123-001	101000 OLIVAR-SIN VARIEDAD	S	0,23	0,00
2298692	14-054-054-00127-001	101000 OLIVAR-SIN VARIEDAD	S	1,42	0,00

**Mayor pendiente media****PUNTOS:** 3,00 45.05%

<u>REF.</u>	<u>REFERENCIA SIGPAC</u>	<u>CULTIVO DESCRIPCIÓN CULTIVO</u>	<u>S/R</u>	<u>PENDIENTE MEDIA (%)</u>	<u>SUP. COMPROM.</u> <u>(ha)</u>
2298691	14-054-054-00121-004	101000 OLIVAR-SIN VARIEDAD	S	51,78	2,63
2298690	14-054-054-00121-007	101000 OLIVAR-SIN VARIEDAD	S	38,30	2,42
2298689	14-054-054-00122-001	101000 OLIVAR-SIN VARIEDAD	S	20,14	0,33
2298693	14-054-054-00123-001	101000 OLIVAR-SIN VARIEDAD	S	37,22	0,23
2298692	14-054-054-00127-001	101000 OLIVAR-SIN VARIEDAD	S	51,13	1,42

**Porcentaje de superficie determinada en Red Natura 2000****PUNTOS:** 0,00 0.0%

<u>REF.</u>	<u>REFERENCIA SIGPAC</u>	<u>CULTIVO DESCRIPCIÓN CULTIVO</u>	<u>S/R</u>	<u>SUP. COMPROM.</u> <u>(ha)</u>	<u>SUP. CUMPLE</u> <u>(ha)</u>
2298691	14-054-054-00121-004	101000 OLIVAR-SIN VARIEDAD	S	2,63	0,00
2298690	14-054-054-00121-007	101000 OLIVAR-SIN VARIEDAD	S	2,42	0,00
2298689	14-054-054-00122-001	101000 OLIVAR-SIN VARIEDAD	S	0,33	0,00
2298693	14-054-054-00123-001	101000 OLIVAR-SIN VARIEDAD	S	0,23	0,00
2298692	14-054-054-00127-001	101000 OLIVAR-SIN VARIEDAD	S	1,42	0,00



<u>APELLIDOS Y NOMBRE / RAZÓN SOCIAL</u>	<u>NIF</u>	<u>EXPEDIENTE</u>	<u>SUP. COMPROMETIDA (ha)</u>
CASTRO DIAZ JUAN DE DIOS	80142686Z	3037987	4.31

**RESOLUCIÓN  
ADMITIDO**

**IMPORTE POR ANUALIDAD**

	<u>2015</u>	<u>2016</u>	<u>2017</u>	<u>2018</u>	<u>2019</u>
IMPORTE MÁXIMO SUBVENCIONABLE	491,94 €	491,94 €	491,94 €	491,94 €	491,94 €
IMPORTE MEDIO DE TRANSFERENCIA (€/ha)	114,14 €	114,14 €	114,14 €	114,14 €	114,14 €

**RECINTOS COMPROMETIDOS**

<u>REF.</u>	<u>REFERENCIA SIGPAC</u>	<u>CULTIVO</u>	<u>DESCRIPCIÓN CULTIVO</u>	<u>S/R</u>	<u>PEND. MEDIA (%)</u>	<u>SUP. DEC. ADMIN. (ha)</u>	<u>SUP. CERT. (ha)</u>	<u>SUP. CAMPO (ha)</u>	<u>SUP. COMPROM. (ha)</u>
2631551	14-069-048-00009-003	101000	OLIVAR-SIN VARIEDAD	S	39,40	1,23	1,23		1,19
2631552	14-069-048-00006-003	101000	OLIVAR-SIN VARIEDAD	S	49,65	2,05	2,05		2,05
2631553	14-069-048-00005-001	101000	OLIVAR-SIN VARIEDAD	S	31,26	0,75	0,75		0,75
2631554	14-069-048-00007-001	101000	OLIVAR-SIN VARIEDAD	S	32,79	0,32	0,32		0,32

**INCIDENCIAS**

**INCIDENCIA DESCRIPCIÓN**

- 218 La superficie total declarada sobre un mismo recinto en el conjunto de los expedientes, no puede superar la superficie total que el SIGPAC establece para ese recinto.  
Ref:2631551 Recinto:14-069-048-00009-003 Cultivo:101000 OLIVAR-SIN VARIEDAD Secano Suma de superficies declaradas para este recinto por todos los solicitantes (Áreas):127 Superficie SIGPAC medida para este recinto (Áreas):123 Exceso de superficie declarada (Hectáreas):0,04

**RESUMEN CRITERIOS DE SELECCIÓN**

**10.1.12 Agricultura de montaña con orientación ecológica en olivar PUNTOS: 10,00**

	<u>PUNTOS</u>	
Solicitantes de la medida 11, específica para la conversión o mantenimiento en agricultura ecológica	3,00	S
Porcentaje de superficie determinada en zonas con limitaciones naturales u otras limitaciones específicas ubicadas en las zonas de montaña	4,00	100.0%
Porcentaje de superficie determinada situada en zonas RAMSAR	0,00	0.0%
Porcentaje de superficie determinada en zonas vulnerables a la contaminación por nitratos	0,00	0.0%
Mayor pendiente media	3,00	42.37%
Porcentaje de superficie determinada en Red Natura 2000	0,00	0.0%



**DETALLE CRITERIOS DE SELECCIÓN****10.1.12 Agricultura de montaña con orientación ecológica en olivar****PUNTOS:** 10,00**Solicitantes de la medida 11, específica para la conversión o mantenimiento en agricultura ecológica****PUNTOS:** 3,00 S**Porcentaje de superficie determinada en zonas con limitaciones naturales u otras limitaciones específicas ubicadas en las zonas de montaña****PUNTOS:** 4,00 100.0%

<u>REF.</u>	<u>REFERENCIA SIGPAC</u>	<u>CULTIVO DESCRIPCIÓN CULTIVO</u>	<u>S/R</u>	<u>SUP. COMPROM.</u> <u>(ha)</u>	<u>SUP. CUMPLE</u> <u>(ha)</u>
2631553	14-069-048-00005-001	101000 OLIVAR-SIN VARIEDAD	S	0,75	0,75
2631552	14-069-048-00006-003	101000 OLIVAR-SIN VARIEDAD	S	2,05	2,05
2631554	14-069-048-00007-001	101000 OLIVAR-SIN VARIEDAD	S	0,32	0,32
2631551	14-069-048-00009-003	101000 OLIVAR-SIN VARIEDAD	S	1,19	1,19

**Porcentaje de superficie determinada situada en zonas RAMSAR****PUNTOS:** 0,00 0.0%

<u>REF.</u>	<u>REFERENCIA SIGPAC</u>	<u>CULTIVO DESCRIPCIÓN CULTIVO</u>	<u>S/R</u>	<u>SUP. COMPROM.</u> <u>(ha)</u>	<u>SUP. CUMPLE</u> <u>(ha)</u>
2631553	14-069-048-00005-001	101000 OLIVAR-SIN VARIEDAD	S	0,75	0,00
2631552	14-069-048-00006-003	101000 OLIVAR-SIN VARIEDAD	S	2,05	0,00
2631554	14-069-048-00007-001	101000 OLIVAR-SIN VARIEDAD	S	0,32	0,00
2631551	14-069-048-00009-003	101000 OLIVAR-SIN VARIEDAD	S	1,19	0,00

**Porcentaje de superficie determinada en zonas vulnerables a la contaminación por nitratos****PUNTOS:** 0,00 0.0%

<u>REF.</u>	<u>REFERENCIA SIGPAC</u>	<u>CULTIVO DESCRIPCIÓN CULTIVO</u>	<u>S/R</u>	<u>SUP. COMPROM.</u> <u>(ha)</u>	<u>SUP. CUMPLE</u> <u>(ha)</u>
2631553	14-069-048-00005-001	101000 OLIVAR-SIN VARIEDAD	S	0,75	0,00
2631552	14-069-048-00006-003	101000 OLIVAR-SIN VARIEDAD	S	2,05	0,00
2631554	14-069-048-00007-001	101000 OLIVAR-SIN VARIEDAD	S	0,32	0,00
2631551	14-069-048-00009-003	101000 OLIVAR-SIN VARIEDAD	S	1,19	0,00

**Mayor pendiente media****PUNTOS:** 3,00 42.37%

<u>REF.</u>	<u>REFERENCIA SIGPAC</u>	<u>CULTIVO DESCRIPCIÓN CULTIVO</u>	<u>S/R</u>	<u>PENDIENTE MEDIA (%)</u>	<u>SUP. COMPROM.</u> <u>(ha)</u>
2631553	14-069-048-00005-001	101000 OLIVAR-SIN VARIEDAD	S	31,26	0,75
2631552	14-069-048-00006-003	101000 OLIVAR-SIN VARIEDAD	S	49,65	2,05
2631554	14-069-048-00007-001	101000 OLIVAR-SIN VARIEDAD	S	32,79	0,32
2631551	14-069-048-00009-003	101000 OLIVAR-SIN VARIEDAD	S	39,40	1,19

**Porcentaje de superficie determinada en Red Natura 2000****PUNTOS:** 0,00 0.0%

<u>REF.</u>	<u>REFERENCIA SIGPAC</u>	<u>CULTIVO DESCRIPCIÓN CULTIVO</u>	<u>S/R</u>	<u>SUP. COMPROM.</u> <u>(ha)</u>	<u>SUP. CUMPLE</u> <u>(ha)</u>
2631553	14-069-048-00005-001	101000 OLIVAR-SIN VARIEDAD	S	0,75	0,00
2631552	14-069-048-00006-003	101000 OLIVAR-SIN VARIEDAD	S	2,05	0,00
2631554	14-069-048-00007-001	101000 OLIVAR-SIN VARIEDAD	S	0,32	0,00
2631551	14-069-048-00009-003	101000 OLIVAR-SIN VARIEDAD	S	1,19	0,00



				<b>SUP. COMPROMETIDA</b>					
<b>APELLIDOS Y NOMBRE / RAZÓN SOCIAL</b>			<b>NIF</b>	<b>EXPEDIENTE</b>	<b>(ha)</b>				
CASTRO JURADO FRANCISCO			70803128C	3040277	5.24				
<b>RESOLUCIÓN</b>									
<b>ADMITIDO</b>									
<b>IMPORTE POR ANUALIDAD</b>									
			<b>2015</b>	<b>2016</b>	<b>2017</b>	<b>2018</b>	<b>2019</b>		
<b>IMPORTE MÁXIMO SUBVENCIONABLE</b>			598,09 €	598,09 €	598,09 €	598,09 €	598,09 €		
<b>IMPORTE MEDIO DE TRANSFERENCIA (€/ha)</b>			114,14 €	114,14 €	114,14 €	114,14 €	114,14 €		
<b>RECINTOS COMPROMETIDOS</b>									
<b>REF.</b>	<b>REFERENCIA SIGPAC</b>	<b>CULTIVO</b>	<b>DESCRIPCIÓN CULTIVO</b>	<b>S/R</b>	<b>PEND. MEDIA (%)</b>	<b>SUP. DEC. ADMIN. (ha)</b>	<b>SUP. CERT. (ha)</b>	<b>SUP. CAMPO (ha)</b>	<b>SUP. COMPROM. (ha)</b>
2645819	14-015-008-00103-001	101000	OLIVAR-SIN VARIEDAD	S	28,40	0,17	0,18		0,17
2645820	14-015-008-00124-001	101000	OLIVAR-SIN VARIEDAD	S	30,32	0,05	0,10		0,05
2645821	14-015-008-00129-003	101000	OLIVAR-SIN VARIEDAD	S	36,72	1,71	1,75		1,71
2645822	14-015-008-00127-002	101000	OLIVAR-SIN VARIEDAD	S	43,88	1,14	1,14		1,14
2645823	14-015-008-00128-001	101000	OLIVAR-SIN VARIEDAD	S	24,39	0,19	0,19		0,19
2645824	14-015-008-00124-001	101000	OLIVAR-SIN VARIEDAD	S	30,32	0,02	0,04		0,02
2645825	14-015-008-00123-002	101000	OLIVAR-SIN VARIEDAD	S	26,06	0,62	0,62		0,62
2645826	14-015-008-00104-001	101000	OLIVAR-SIN VARIEDAD	S	36,75	0,07	0,07		0,07
2645827	14-015-008-00126-001	101000	OLIVAR-SIN VARIEDAD	S	37,03	0,09	0,09		0,09
2645830	14-015-008-00129-003	101000	OLIVAR-SIN VARIEDAD	S	36,72	0,01	0,01		0,01
2645832	14-015-008-00132-002	101000	OLIVAR-SIN VARIEDAD	S	29,31	1,17	1,17		1,17

**RESUMEN CRITERIOS DE SELECCIÓN****10.1.12 Agricultura de montaña con orientación ecológica en olivar****PUNTOS: 14,00**

	<b>PUNTOS</b>	
<b>Solicitantes de la medida 11, específica para la conversión o mantenimiento en agricultura ecológica</b>	3,00	S
<b>Porcentaje de superficie determinada en zonas con limitaciones naturales u otras limitaciones específicas ubicadas en las zonas de montaña</b>	4,00	100.0%
<b>Porcentaje de superficie determinada situada en zonas RAMSAR</b>	0,00	0.0%
<b>Porcentaje de superficie determinada en zonas vulnerables a la contaminación por nitratos</b>	0,00	0.0%
<b>Mayor pendiente media</b>	3,00	34.56%
<b>Porcentaje de superficie determinada en Red Natura 2000</b>	4,00	100.0%



**DETALLE CRITERIOS DE SELECCIÓN****10.1.12 Agricultura de montaña con orientación ecológica en olivar****PUNTOS:** 14,00**Solicitantes de la medida 11, específica para la conversión o mantenimiento en agricultura ecológica****PUNTOS:** 3,00 S**Porcentaje de superficie determinada en zonas con limitaciones naturales u otras limitaciones específicas ubicadas en las zonas de montaña****PUNTOS:** 4,00 100.0%

<u>REF.</u>	<u>REFERENCIA SIGPAC</u>	<u>CULTIVO DESCRIPCIÓN CULTIVO</u>	<u>S/R</u>	<u>SUP. COMPROM.</u> <u>(ha)</u>	<u>SUP. CUMPLE</u> <u>(ha)</u>
2645819	14-015-008-00103-001	101000 OLIVAR-SIN VARIEDAD	S	0,17	0,17
2645826	14-015-008-00104-001	101000 OLIVAR-SIN VARIEDAD	S	0,07	0,07
2645825	14-015-008-00123-002	101000 OLIVAR-SIN VARIEDAD	S	0,62	0,62
2645824	14-015-008-00124-001	101000 OLIVAR-SIN VARIEDAD	S	0,02	0,02
2645820	14-015-008-00124-001	101000 OLIVAR-SIN VARIEDAD	S	0,05	0,05
2645827	14-015-008-00126-001	101000 OLIVAR-SIN VARIEDAD	S	0,09	0,09
2645822	14-015-008-00127-002	101000 OLIVAR-SIN VARIEDAD	S	1,14	1,14
2645823	14-015-008-00128-001	101000 OLIVAR-SIN VARIEDAD	S	0,19	0,19
2645830	14-015-008-00129-003	101000 OLIVAR-SIN VARIEDAD	S	0,01	0,01
2645821	14-015-008-00129-003	101000 OLIVAR-SIN VARIEDAD	S	1,71	1,71
2645832	14-015-008-00132-002	101000 OLIVAR-SIN VARIEDAD	S	1,17	1,17

**Porcentaje de superficie determinada situada en zonas RAMSAR****PUNTOS:** 0,00 0.0%

<u>REF.</u>	<u>REFERENCIA SIGPAC</u>	<u>CULTIVO DESCRIPCIÓN CULTIVO</u>	<u>S/R</u>	<u>SUP. COMPROM.</u> <u>(ha)</u>	<u>SUP. CUMPLE</u> <u>(ha)</u>
2645819	14-015-008-00103-001	101000 OLIVAR-SIN VARIEDAD	S	0,17	0,00
2645826	14-015-008-00104-001	101000 OLIVAR-SIN VARIEDAD	S	0,07	0,00
2645825	14-015-008-00123-002	101000 OLIVAR-SIN VARIEDAD	S	0,62	0,00
2645820	14-015-008-00124-001	101000 OLIVAR-SIN VARIEDAD	S	0,05	0,00
2645824	14-015-008-00124-001	101000 OLIVAR-SIN VARIEDAD	S	0,02	0,00
2645827	14-015-008-00126-001	101000 OLIVAR-SIN VARIEDAD	S	0,09	0,00
2645822	14-015-008-00127-002	101000 OLIVAR-SIN VARIEDAD	S	1,14	0,00
2645823	14-015-008-00128-001	101000 OLIVAR-SIN VARIEDAD	S	0,19	0,00
2645830	14-015-008-00129-003	101000 OLIVAR-SIN VARIEDAD	S	0,01	0,00
2645821	14-015-008-00129-003	101000 OLIVAR-SIN VARIEDAD	S	1,71	0,00
2645832	14-015-008-00132-002	101000 OLIVAR-SIN VARIEDAD	S	1,17	0,00

**Porcentaje de superficie determinada en zonas vulnerables a la contaminación por nitratos****PUNTOS:** 0,00 0.0%

<u>REF.</u>	<u>REFERENCIA SIGPAC</u>	<u>CULTIVO DESCRIPCIÓN CULTIVO</u>	<u>S/R</u>	<u>SUP. COMPROM.</u> <u>(ha)</u>	<u>SUP. CUMPLE</u> <u>(ha)</u>
2645819	14-015-008-00103-001	101000 OLIVAR-SIN VARIEDAD	S	0,17	0,00
2645826	14-015-008-00104-001	101000 OLIVAR-SIN VARIEDAD	S	0,07	0,00
2645825	14-015-008-00123-002	101000 OLIVAR-SIN VARIEDAD	S	0,62	0,00
2645820	14-015-008-00124-001	101000 OLIVAR-SIN VARIEDAD	S	0,05	0,00
2645824	14-015-008-00124-001	101000 OLIVAR-SIN VARIEDAD	S	0,02	0,00
2645827	14-015-008-00126-001	101000 OLIVAR-SIN VARIEDAD	S	0,09	0,00
2645822	14-015-008-00127-002	101000 OLIVAR-SIN VARIEDAD	S	1,14	0,00
2645823	14-015-008-00128-001	101000 OLIVAR-SIN VARIEDAD	S	0,19	0,00
2645821	14-015-008-00129-003	101000 OLIVAR-SIN VARIEDAD	S	1,71	0,00
2645830	14-015-008-00129-003	101000 OLIVAR-SIN VARIEDAD	S	0,01	0,00
2645832	14-015-008-00132-002	101000 OLIVAR-SIN VARIEDAD	S	1,17	0,00

**Mayor pendiente media****PUNTOS:** 3,00 34.56%

<u>REF.</u>	<u>REFERENCIA SIGPAC</u>	<u>CULTIVO DESCRIPCIÓN CULTIVO</u>	<u>S/R</u>	<u>PENDIENTE MEDIA (%)</u>	<u>SUP. COMPROM.</u> <u>(ha)</u>
-------------	--------------------------	------------------------------------	------------	----------------------------	-------------------------------------

REF.	REFERENCIA SIGPAC	CULTIVO	DESCRIPCIÓN CULTIVO	S/R	PENDIENTE	SUP.
					MEDIA (%)	COMPROM.
						(ha)
2645819	14-015-008-00103-001	101000	OLIVAR-SIN VARIEDAD	S	28,40	0,17
2645826	14-015-008-00104-001	101000	OLIVAR-SIN VARIEDAD	S	36,75	0,07
2645825	14-015-008-00123-002	101000	OLIVAR-SIN VARIEDAD	S	26,06	0,62
2645824	14-015-008-00124-001	101000	OLIVAR-SIN VARIEDAD	S	30,32	0,02
2645820	14-015-008-00124-001	101000	OLIVAR-SIN VARIEDAD	S	30,32	0,05
2645827	14-015-008-00126-001	101000	OLIVAR-SIN VARIEDAD	S	37,03	0,09
2645822	14-015-008-00127-002	101000	OLIVAR-SIN VARIEDAD	S	43,88	1,14
2645823	14-015-008-00128-001	101000	OLIVAR-SIN VARIEDAD	S	24,39	0,19
2645830	14-015-008-00129-003	101000	OLIVAR-SIN VARIEDAD	S	36,72	0,01
2645821	14-015-008-00129-003	101000	OLIVAR-SIN VARIEDAD	S	36,72	1,71
2645832	14-015-008-00132-002	101000	OLIVAR-SIN VARIEDAD	S	29,31	1,17

## Porcentaje de superficie determinada en Red Natura 2000

PUNTOS: 4,00 100.0%

REF.	REFERENCIA SIGPAC	CULTIVO	DESCRIPCIÓN CULTIVO	S/R	SUP.	SUP.
					COMPROM.	CUMPLE
					(ha)	(ha)
2645819	14-015-008-00103-001	101000	OLIVAR-SIN VARIEDAD	S	0,17	0,17
2645826	14-015-008-00104-001	101000	OLIVAR-SIN VARIEDAD	S	0,07	0,07
2645825	14-015-008-00123-002	101000	OLIVAR-SIN VARIEDAD	S	0,62	0,62
2645824	14-015-008-00124-001	101000	OLIVAR-SIN VARIEDAD	S	0,02	0,02
2645820	14-015-008-00124-001	101000	OLIVAR-SIN VARIEDAD	S	0,05	0,05
2645827	14-015-008-00126-001	101000	OLIVAR-SIN VARIEDAD	S	0,09	0,09
2645822	14-015-008-00127-002	101000	OLIVAR-SIN VARIEDAD	S	1,14	1,14
2645823	14-015-008-00128-001	101000	OLIVAR-SIN VARIEDAD	S	0,19	0,19
2645830	14-015-008-00129-003	101000	OLIVAR-SIN VARIEDAD	S	0,01	0,01
2645821	14-015-008-00129-003	101000	OLIVAR-SIN VARIEDAD	S	1,71	1,71
2645832	14-015-008-00132-002	101000	OLIVAR-SIN VARIEDAD	S	1,17	1,17



<u>APELLIDOS Y NOMBRE / RAZÓN SOCIAL</u>	<u>NIF</u>	<u>EXPEDIENTE</u>	<u>SUP. COMPROMETIDA (ha)</u>		
CASTRO LUQUE JOSE ANTONIO	30461633L	3038454	13.47		
<b>RESOLUCIÓN ADMITIDO</b>					
<b>IMPORTE POR ANUALIDAD</b>					
	<b>2015</b>	<b>2016</b>	<b>2017</b>	<b>2018</b>	<b>2019</b>
<b>IMPORTE MÁXIMO SUBVENCIONABLE</b>	1.537,47 €	1.537,47 €	1.537,47 €	1.537,47 €	1.537,47 €
<b>IMPORTE MEDIO DE TRANSFERENCIA (€/ha)</b>	114,14 €	114,14 €	114,14 €	114,14 €	114,14 €

**RECINTOS COMPROMETIDOS**

<u>REF.</u>	<u>REFERENCIA SIGPAC</u>	<u>CULTIVO</u>	<u>DESCRIPCIÓN CULTIVO</u>	<u>S/R</u>	<u>PEND. MEDIA (%)</u>	<u>SUP. DEC. ADMIN. (ha)</u>	<u>SUP. CERT. (ha)</u>	<u>SUP. CAMPO (ha)</u>	<u>SUP. COMPROM. (ha)</u>
2636475	14-015-002-00206-004	101000	OLIVAR-SIN VARIEDAD	S	25,15	0,03	0,09		0,03
2636476	14-015-015-00162-008	101000	OLIVAR-SIN VARIEDAD	S	26,80	0,15	0,17		0,15
2636479	14-015-015-00048-002	101000	OLIVAR-SIN VARIEDAD	S	29,06	0,16	0,21		0,16
2636485	14-015-011-00024-001	101000	OLIVAR-SIN VARIEDAD	S	22,57	0,89	0,95		0,89
2636486	14-015-011-00023-002	101000	OLIVAR-SIN VARIEDAD	S	22,78	0,01	0,03		0,01
2636491	14-015-015-00120-005	101000	OLIVAR-SIN VARIEDAD	S	34,01	0,13	0,13		0,13
2636492	14-015-015-00131-001	101000	OLIVAR-SIN VARIEDAD	S	26,45	0,01	0,03		0,01
2636494	14-015-011-00171-003	101000	OLIVAR-SIN VARIEDAD	S	29,29	0,16	0,48		0,16
2636495	14-015-011-00015-001	101000	OLIVAR-SIN VARIEDAD	S	33,96	1,50	2,63		1,50
2636496	14-015-015-00075-008	101000	OLIVAR-SIN VARIEDAD	S	27,48	1,84	2,16		1,84
2636497	14-015-015-00077-002	101000	OLIVAR-SIN VARIEDAD	S	26,48	0,01	0,03		0,01
2636501	14-015-002-00207-009	101000	OLIVAR-SIN VARIEDAD	S	48,71	0,02	0,02		0,02
2636502	14-015-007-00813-006	101000	OLIVAR-SIN VARIEDAD	S	21,77	0,03	0,03		0,03
2636503	14-015-011-00049-007	101000	OLIVAR-SIN VARIEDAD	S	24,76	5,32	6,30		5,32
2636504	14-015-011-00050-004	101000	OLIVAR-SIN VARIEDAD	S	29,57	2,91	6,17		2,91
2636505	14-015-011-00071-004	101000	OLIVAR-SIN VARIEDAD	S	30,69	0,05	0,15		0,05
2636509	14-015-017-00271-001	101000	OLIVAR-SIN VARIEDAD	S	25,48	0,05	0,15		0,05
2636510	14-015-017-00272-001	101000	OLIVAR-SIN VARIEDAD	S	25,14	0,20	0,24		0,20

**INCIDENCIAS****INCIDENCIA DESCRIPCIÓN**

80403 Explotación no inscrita en SIPEA (anexo I, Orden 26 mayo 2015)  
Ref:2636493 Recinto:14-015-011-00055-003 Cultivo:101000 OLIVAR-SIN VARIEDAD Secano

**RESUMEN CRITERIOS DE SELECCIÓN**

<b>10.1.12 Agricultura de montaña con orientación ecológica en olivar</b>		<b>PUNTOS: 14,00</b>	
		<b>PUNTOS</b>	
<b>Solicitantes de la medida 11, específica para la conversión o mantenimiento en agricultura ecológica</b>		3,00	S
<b>Porcentaje de superficie determinada en zonas con limitaciones naturales u otras limitaciones específicas ubicadas en las zonas de montaña</b>		4,00	100.0%
<b>Porcentaje de superficie determinada situada en zonas RAMSAR</b>		0,00	0.0%
<b>Porcentaje de superficie determinada en zonas vulnerables a la contaminación por nitratos</b>		0,00	0.0%
<b>Mayor pendiente media</b>		3,00	27.33%
<b>Porcentaje de superficie determinada en Red Natura 2000</b>		4,00	100.0%



**DETALLE CRITERIOS DE SELECCIÓN****10.1.12 Agricultura de montaña con orientación ecológica en olivar****PUNTOS:** 14,00**Solicitantes de la medida 11, específica para la conversión o mantenimiento en agricultura ecológica****PUNTOS:** 3,00 S**Porcentaje de superficie determinada en zonas con limitaciones naturales u otras limitaciones específicas ubicadas en las zonas de montaña****PUNTOS:** 4,00 100.0%

<u>REF.</u>	<u>REFERENCIA SIGPAC</u>	<u>CULTIVO</u>	<u>DESCRIPCIÓN CULTIVO</u>	<u>S/R</u>	<u>SUP. COMPROM.</u> <u>(ha)</u>	<u>SUP. CUMPLE</u> <u>(ha)</u>
2636475	14-015-002-00206-004	101000	OLIVAR-SIN VARIEDAD	S	0,03	0,03
2636501	14-015-002-00207-009	101000	OLIVAR-SIN VARIEDAD	S	0,02	0,02
2636502	14-015-007-00813-006	101000	OLIVAR-SIN VARIEDAD	S	0,03	0,03
2636495	14-015-011-00015-001	101000	OLIVAR-SIN VARIEDAD	S	1,50	1,50
2636486	14-015-011-00023-002	101000	OLIVAR-SIN VARIEDAD	S	0,01	0,01
2636485	14-015-011-00024-001	101000	OLIVAR-SIN VARIEDAD	S	0,89	0,89
2636503	14-015-011-00049-007	101000	OLIVAR-SIN VARIEDAD	S	5,32	5,32
2636504	14-015-011-00050-004	101000	OLIVAR-SIN VARIEDAD	S	2,91	2,91
2636505	14-015-011-00071-004	101000	OLIVAR-SIN VARIEDAD	S	0,05	0,05
2636494	14-015-011-00171-003	101000	OLIVAR-SIN VARIEDAD	S	0,16	0,16
2636479	14-015-015-00048-002	101000	OLIVAR-SIN VARIEDAD	S	0,16	0,16
2636496	14-015-015-00075-008	101000	OLIVAR-SIN VARIEDAD	S	1,84	1,84
2636497	14-015-015-00077-002	101000	OLIVAR-SIN VARIEDAD	S	0,01	0,01
2636491	14-015-015-00120-005	101000	OLIVAR-SIN VARIEDAD	S	0,13	0,13
2636492	14-015-015-00131-001	101000	OLIVAR-SIN VARIEDAD	S	0,01	0,01
2636476	14-015-015-00162-008	101000	OLIVAR-SIN VARIEDAD	S	0,15	0,15
2636509	14-015-017-00271-001	101000	OLIVAR-SIN VARIEDAD	S	0,05	0,05
2636510	14-015-017-00272-001	101000	OLIVAR-SIN VARIEDAD	S	0,20	0,20

**Porcentaje de superficie determinada situada en zonas RAMSAR****PUNTOS:** 0,00 0.0%

<u>REF.</u>	<u>REFERENCIA SIGPAC</u>	<u>CULTIVO</u>	<u>DESCRIPCIÓN CULTIVO</u>	<u>S/R</u>	<u>SUP. COMPROM.</u> <u>(ha)</u>	<u>SUP. CUMPLE</u> <u>(ha)</u>
2636475	14-015-002-00206-004	101000	OLIVAR-SIN VARIEDAD	S	0,03	0,00
2636501	14-015-002-00207-009	101000	OLIVAR-SIN VARIEDAD	S	0,02	0,00
2636502	14-015-007-00813-006	101000	OLIVAR-SIN VARIEDAD	S	0,03	0,00
2636495	14-015-011-00015-001	101000	OLIVAR-SIN VARIEDAD	S	1,50	0,00
2636486	14-015-011-00023-002	101000	OLIVAR-SIN VARIEDAD	S	0,01	0,00
2636485	14-015-011-00024-001	101000	OLIVAR-SIN VARIEDAD	S	0,89	0,00
2636503	14-015-011-00049-007	101000	OLIVAR-SIN VARIEDAD	S	5,32	0,00
2636504	14-015-011-00050-004	101000	OLIVAR-SIN VARIEDAD	S	2,91	0,00
2636505	14-015-011-00071-004	101000	OLIVAR-SIN VARIEDAD	S	0,05	0,00
2636494	14-015-011-00171-003	101000	OLIVAR-SIN VARIEDAD	S	0,16	0,00
2636479	14-015-015-00048-002	101000	OLIVAR-SIN VARIEDAD	S	0,16	0,00
2636496	14-015-015-00075-008	101000	OLIVAR-SIN VARIEDAD	S	1,84	0,00
2636497	14-015-015-00077-002	101000	OLIVAR-SIN VARIEDAD	S	0,01	0,00
2636491	14-015-015-00120-005	101000	OLIVAR-SIN VARIEDAD	S	0,13	0,00
2636492	14-015-015-00131-001	101000	OLIVAR-SIN VARIEDAD	S	0,01	0,00
2636476	14-015-015-00162-008	101000	OLIVAR-SIN VARIEDAD	S	0,15	0,00
2636509	14-015-017-00271-001	101000	OLIVAR-SIN VARIEDAD	S	0,05	0,00
2636510	14-015-017-00272-001	101000	OLIVAR-SIN VARIEDAD	S	0,20	0,00

**Porcentaje de superficie determinada en zonas vulnerables a la contaminación por nitratos****PUNTOS:** 0,00 0.0%

<u>REF.</u>	<u>REFERENCIA SIGPAC</u>	<u>CULTIVO</u>	<u>DESCRIPCIÓN CULTIVO</u>	<u>S/R</u>	<u>SUP. COMPROM.</u> <u>(ha)</u>	<u>SUP. CUMPLE</u> <u>(ha)</u>
2636475	14-015-002-00206-004	101000	OLIVAR-SIN VARIEDAD	S	0,03	0,00
2636501	14-015-002-00207-009	101000	OLIVAR-SIN VARIEDAD	S	0,02	0,00
2636502	14-015-007-00813-006	101000	OLIVAR-SIN VARIEDAD	S	0,03	0,00

<u>REF.</u>	<u>REFERENCIA SIGPAC</u>	<u>CULTIVO DESCRIPCIÓN CULTIVO</u>	<u>S/R</u>	<u>SUP. COMPROM.</u> <u>(ha)</u>	<u>SUP. CUMPLE</u> <u>(ha)</u>
2636495	14-015-011-00015-001	101000 OLIVAR-SIN VARIEDAD	S	1,50	0,00
2636486	14-015-011-00023-002	101000 OLIVAR-SIN VARIEDAD	S	0,01	0,00
2636485	14-015-011-00024-001	101000 OLIVAR-SIN VARIEDAD	S	0,89	0,00
2636503	14-015-011-00049-007	101000 OLIVAR-SIN VARIEDAD	S	5,32	0,00
2636504	14-015-011-00050-004	101000 OLIVAR-SIN VARIEDAD	S	2,91	0,00
2636505	14-015-011-00071-004	101000 OLIVAR-SIN VARIEDAD	S	0,05	0,00
2636494	14-015-011-00171-003	101000 OLIVAR-SIN VARIEDAD	S	0,16	0,00
2636479	14-015-015-00048-002	101000 OLIVAR-SIN VARIEDAD	S	0,16	0,00
2636496	14-015-015-00075-008	101000 OLIVAR-SIN VARIEDAD	S	1,84	0,00
2636497	14-015-015-00077-002	101000 OLIVAR-SIN VARIEDAD	S	0,01	0,00
2636491	14-015-015-00120-005	101000 OLIVAR-SIN VARIEDAD	S	0,13	0,00
2636492	14-015-015-00131-001	101000 OLIVAR-SIN VARIEDAD	S	0,01	0,00
2636476	14-015-015-00162-008	101000 OLIVAR-SIN VARIEDAD	S	0,15	0,00
2636509	14-015-017-00271-001	101000 OLIVAR-SIN VARIEDAD	S	0,05	0,00
2636510	14-015-017-00272-001	101000 OLIVAR-SIN VARIEDAD	S	0,20	0,00

**Mayor pendiente media****PUNTOS:** 3,00 27.33%

<u>REF.</u>	<u>REFERENCIA SIGPAC</u>	<u>CULTIVO DESCRIPCIÓN CULTIVO</u>	<u>S/R</u>	<u>PENDIENTE MEDIA (%)</u>	<u>SUP. COMPROM.</u> <u>(ha)</u>
2636475	14-015-002-00206-004	101000 OLIVAR-SIN VARIEDAD	S	25,15	0,03
2636501	14-015-002-00207-009	101000 OLIVAR-SIN VARIEDAD	S	48,71	0,02
2636502	14-015-007-00813-006	101000 OLIVAR-SIN VARIEDAD	S	21,77	0,03
2636495	14-015-011-00015-001	101000 OLIVAR-SIN VARIEDAD	S	33,96	1,50
2636486	14-015-011-00023-002	101000 OLIVAR-SIN VARIEDAD	S	22,78	0,01
2636485	14-015-011-00024-001	101000 OLIVAR-SIN VARIEDAD	S	22,57	0,89
2636503	14-015-011-00049-007	101000 OLIVAR-SIN VARIEDAD	S	24,76	5,32
2636504	14-015-011-00050-004	101000 OLIVAR-SIN VARIEDAD	S	29,57	2,91
2636505	14-015-011-00071-004	101000 OLIVAR-SIN VARIEDAD	S	30,69	0,05
2636494	14-015-011-00171-003	101000 OLIVAR-SIN VARIEDAD	S	29,29	0,16
2636479	14-015-015-00048-002	101000 OLIVAR-SIN VARIEDAD	S	29,06	0,16
2636496	14-015-015-00075-008	101000 OLIVAR-SIN VARIEDAD	S	27,48	1,84
2636497	14-015-015-00077-002	101000 OLIVAR-SIN VARIEDAD	S	26,48	0,01
2636491	14-015-015-00120-005	101000 OLIVAR-SIN VARIEDAD	S	34,01	0,13
2636492	14-015-015-00131-001	101000 OLIVAR-SIN VARIEDAD	S	26,45	0,01
2636476	14-015-015-00162-008	101000 OLIVAR-SIN VARIEDAD	S	26,80	0,15
2636509	14-015-017-00271-001	101000 OLIVAR-SIN VARIEDAD	S	25,48	0,05
2636510	14-015-017-00272-001	101000 OLIVAR-SIN VARIEDAD	S	25,14	0,20

**Porcentaje de superficie determinada en Red Natura 2000****PUNTOS:** 4,00 100.0%

<u>REF.</u>	<u>REFERENCIA SIGPAC</u>	<u>CULTIVO DESCRIPCIÓN CULTIVO</u>	<u>S/R</u>	<u>SUP. COMPROM.</u> <u>(ha)</u>	<u>SUP. CUMPLE</u> <u>(ha)</u>
2636475	14-015-002-00206-004	101000 OLIVAR-SIN VARIEDAD	S	0,03	0,03
2636501	14-015-002-00207-009	101000 OLIVAR-SIN VARIEDAD	S	0,02	0,02
2636502	14-015-007-00813-006	101000 OLIVAR-SIN VARIEDAD	S	0,03	0,03
2636495	14-015-011-00015-001	101000 OLIVAR-SIN VARIEDAD	S	1,50	1,50
2636486	14-015-011-00023-002	101000 OLIVAR-SIN VARIEDAD	S	0,01	0,01
2636485	14-015-011-00024-001	101000 OLIVAR-SIN VARIEDAD	S	0,89	0,89
2636503	14-015-011-00049-007	101000 OLIVAR-SIN VARIEDAD	S	5,32	5,32
2636504	14-015-011-00050-004	101000 OLIVAR-SIN VARIEDAD	S	2,91	2,91
2636505	14-015-011-00071-004	101000 OLIVAR-SIN VARIEDAD	S	0,05	0,05
2636494	14-015-011-00171-003	101000 OLIVAR-SIN VARIEDAD	S	0,16	0,16
2636479	14-015-015-00048-002	101000 OLIVAR-SIN VARIEDAD	S	0,16	0,16
2636496	14-015-015-00075-008	101000 OLIVAR-SIN VARIEDAD	S	1,84	1,84



<b>REF.</b>	<b>REFERENCIA SIGPAC</b>	<b>CULTIVO</b>	<b>DESCRIPCIÓN CULTIVO</b>	<b>S/R</b>	<b>SUP. COMPROM.</b> <b>(ha)</b>	<b>SUP. CUMPLE</b> <b>(ha)</b>
2636497	14-015-015-00077-002	101000	OLIVAR-SIN VARIEDAD	S	0,01	0,01
2636491	14-015-015-00120-005	101000	OLIVAR-SIN VARIEDAD	S	0,13	0,13
2636492	14-015-015-00131-001	101000	OLIVAR-SIN VARIEDAD	S	0,01	0,01
2636476	14-015-015-00162-008	101000	OLIVAR-SIN VARIEDAD	S	0,15	0,15
2636509	14-015-017-00271-001	101000	OLIVAR-SIN VARIEDAD	S	0,05	0,05
2636510	14-015-017-00272-001	101000	OLIVAR-SIN VARIEDAD	S	0,20	0,20



<u>APELLIDOS Y NOMBRE / RAZÓN SOCIAL</u>		<u>NIF</u>	<u>EXPEDIENTE</u>	<u>SUP. COMPROMETIDA</u>				
				<u>(ha)</u>				
CASTRO REDONDO RAFAEL		16802776B	3039221	3.13				
<b>RESOLUCIÓN ADMITIDO</b>								
<b>IMPORTE POR ANUALIDAD</b>								
		<b>2015</b>	<b>2016</b>	<b>2017</b>	<b>2018</b>	<b>2019</b>		
IMPORTE MÁXIMO SUBVENCIONABLE		357,26 €	357,26 €	357,26 €	357,26 €	357,26 €		
IMPORTE MEDIO DE TRANSFERENCIA (€/ha)		114,14 €	114,14 €	114,14 €	114,14 €	114,14 €		
<b>RECINTOS COMPROMETIDOS</b>								
<u>REF.</u>	<u>REFERENCIA SIGPAC</u>	<u>CULTIVO</u>	<u>DESCRIPCIÓN CULTIVO</u>	<u>PEND. MEDIA</u>	<u>SUP. DEC. ADMIN.</u>	<u>SUP. CERT.</u>	<u>SUP. CAMPO</u>	<u>SUP. COMPROM.</u>
				<u>S/R</u>	<u>(%)</u>	<u>(ha)</u>	<u>(ha)</u>	<u>(ha)</u>
2295340	14-054-035-00040-001	101000	OLIVAR-SIN VARIEDAD	S	39,28	1,38	1,38	1,38
2295341	14-054-035-00042-001	101000	OLIVAR-SIN VARIEDAD	S	32,18	1,44	1,44	1,44
2295342	14-054-035-00041-003	101000	OLIVAR-SIN VARIEDAD	S	24,98	0,31	0,36	0,31

### RESUMEN CRITERIOS DE SELECCIÓN

<b>10.1.12 Agricultura de montaña con orientación ecológica en olivar</b>		<b>PUNTOS: 10,00</b>	
		<b>PUNTOS</b>	
Solicitantes de la medida 11, específica para la conversión o mantenimiento en agricultura ecológica		3,00	S
Porcentaje de superficie determinada en zonas con limitaciones naturales u otras limitaciones específicas ubicadas en las zonas de montaña		4,00	100.0%
Porcentaje de superficie determinada situada en zonas RAMSAR		0,00	0.0%
Porcentaje de superficie determinada en zonas vulnerables a la contaminación por nitratos		0,00	0.0%
Mayor pendiente media		3,00	34.6%
Porcentaje de superficie determinada en Red Natura 2000		0,00	0.0%



**DETALLE CRITERIOS DE SELECCIÓN****10.1.12 Agricultura de montaña con orientación ecológica en olivar****PUNTOS:** 10,00**Solicitantes de la medida 11, específica para la conversión o mantenimiento en agricultura ecológica****PUNTOS:** 3,00 S**Porcentaje de superficie determinada en zonas con limitaciones naturales u otras limitaciones específicas ubicadas en las zonas de montaña****PUNTOS:** 4,00 100.0%

<u>REF.</u>	<u>REFERENCIA SIGPAC</u>	<u>CULTIVO</u>	<u>DESCRIPCIÓN CULTIVO</u>	<u>S/R</u>	<u>SUP. COMPROM.</u> <u>(ha)</u>	<u>SUP. CUMPLE</u> <u>(ha)</u>
2295340	14-054-035-00040-001	101000	OLIVAR-SIN VARIEDAD	S	1,38	1,38
2295342	14-054-035-00041-003	101000	OLIVAR-SIN VARIEDAD	S	0,31	0,31
2295341	14-054-035-00042-001	101000	OLIVAR-SIN VARIEDAD	S	1,44	1,44

**Porcentaje de superficie determinada situada en zonas RAMSAR****PUNTOS:** 0,00 0.0%

<u>REF.</u>	<u>REFERENCIA SIGPAC</u>	<u>CULTIVO</u>	<u>DESCRIPCIÓN CULTIVO</u>	<u>S/R</u>	<u>SUP. COMPROM.</u> <u>(ha)</u>	<u>SUP. CUMPLE</u> <u>(ha)</u>
2295340	14-054-035-00040-001	101000	OLIVAR-SIN VARIEDAD	S	1,38	0,00
2295342	14-054-035-00041-003	101000	OLIVAR-SIN VARIEDAD	S	0,31	0,00
2295341	14-054-035-00042-001	101000	OLIVAR-SIN VARIEDAD	S	1,44	0,00

**Porcentaje de superficie determinada en zonas vulnerables a la contaminación por nitratos****PUNTOS:** 0,00 0.0%

<u>REF.</u>	<u>REFERENCIA SIGPAC</u>	<u>CULTIVO</u>	<u>DESCRIPCIÓN CULTIVO</u>	<u>S/R</u>	<u>SUP. COMPROM.</u> <u>(ha)</u>	<u>SUP. CUMPLE</u> <u>(ha)</u>
2295340	14-054-035-00040-001	101000	OLIVAR-SIN VARIEDAD	S	1,38	0,00
2295342	14-054-035-00041-003	101000	OLIVAR-SIN VARIEDAD	S	0,31	0,00
2295341	14-054-035-00042-001	101000	OLIVAR-SIN VARIEDAD	S	1,44	0,00

**Mayor pendiente media****PUNTOS:** 3,00 34.6%

<u>REF.</u>	<u>REFERENCIA SIGPAC</u>	<u>CULTIVO</u>	<u>DESCRIPCIÓN CULTIVO</u>	<u>S/R</u>	<u>PENDIENTE MEDIA (%)</u>	<u>SUP. COMPROM.</u> <u>(ha)</u>
2295340	14-054-035-00040-001	101000	OLIVAR-SIN VARIEDAD	S	39,28	1,38
2295342	14-054-035-00041-003	101000	OLIVAR-SIN VARIEDAD	S	24,98	0,31
2295341	14-054-035-00042-001	101000	OLIVAR-SIN VARIEDAD	S	32,18	1,44

**Porcentaje de superficie determinada en Red Natura 2000****PUNTOS:** 0,00 0.0%

<u>REF.</u>	<u>REFERENCIA SIGPAC</u>	<u>CULTIVO</u>	<u>DESCRIPCIÓN CULTIVO</u>	<u>S/R</u>	<u>SUP. COMPROM.</u> <u>(ha)</u>	<u>SUP. CUMPLE</u> <u>(ha)</u>
2295340	14-054-035-00040-001	101000	OLIVAR-SIN VARIEDAD	S	1,38	0,00
2295342	14-054-035-00041-003	101000	OLIVAR-SIN VARIEDAD	S	0,31	0,00
2295341	14-054-035-00042-001	101000	OLIVAR-SIN VARIEDAD	S	1,44	0,00



<u>APELLIDOS Y NOMBRE / RAZÓN SOCIAL</u>		<u>NIF</u>	<u>EXPEDIENTE</u>	<u>SUP. COMPROMETIDA (ha)</u>				
CASTRO RUIZ MARIA LUISA		80142393C	3044938	19.73				
<b>RESOLUCIÓN ADMITIDO</b>								
<b>IMPORTE POR ANUALIDAD</b>								
		<u>2015</u>	<u>2016</u>	<u>2017</u>	<u>2018</u>	<u>2019</u>		
IMPORTE MÁXIMO SUBVENCIONABLE		2.251,98 €	2.251,98 €	2.251,98 €	2.251,98 €	2.251,98 €		
IMPORTE MEDIO DE TRANSFERENCIA (€/ha)		114,14 €	114,14 €	114,14 €	114,14 €	114,14 €		
<b>RECINTOS COMPROMETIDOS</b>								
<u>REF.</u>	<u>REFERENCIA SIGPAC</u>	<u>CULTIVO</u>	<u>DESCRIPCIÓN CULTIVO</u>	<u>PEND. MEDIA</u>	<u>SUP. DEC. ADMIN.</u>	<u>SUP. CERT.</u>	<u>SUP. CAMPO</u>	<u>SUP. COMPROM.</u>
				<u>S/R</u>	<u>(%)</u>	<u>(ha)</u>	<u>(ha)</u>	<u>(ha)</u>
2681120	14-054-046-00116-001	101000	OLIVAR-SIN VARIEDAD	S	35,94	2,68	2,68	2,68
2681121	14-054-046-00115-001	101000	OLIVAR-SIN VARIEDAD	S	34,32	13,72	16,27	13,72
2681122	14-054-046-00117-004	101000	OLIVAR-SIN VARIEDAD	S	39,51	0,33	0,33	0,33
2681123	14-054-046-00117-003	101000	OLIVAR-SIN VARIEDAD	S	41,77	3,00	3,00	3,00

### RESUMEN CRITERIOS DE SELECCIÓN

<b>10.1.12 Agricultura de montaña con orientación ecológica en olivar</b>		<b>PUNTOS: 10,00</b>	
		<u>PUNTOS</u>	
Solicitantes de la medida 11, específica para la conversión o mantenimiento en agricultura ecológica		3,00	S
Porcentaje de superficie determinada en zonas con limitaciones naturales u otras limitaciones específicas ubicadas en las zonas de montaña		4,00	100.0%
Porcentaje de superficie determinada situada en zonas RAMSAR		0,00	0.0%
Porcentaje de superficie determinada en zonas vulnerables a la contaminación por nitratos		0,00	0.0%
Mayor pendiente media		3,00	35.76%
Porcentaje de superficie determinada en Red Natura 2000		0,00	0.0%



**DETALLE CRITERIOS DE SELECCIÓN****10.1.12 Agricultura de montaña con orientación ecológica en olivar****PUNTOS:** 10,00**Solicitantes de la medida 11, específica para la conversión o mantenimiento en agricultura ecológica****PUNTOS:** 3,00 S**Porcentaje de superficie determinada en zonas con limitaciones naturales u otras limitaciones específicas ubicadas en las zonas de montaña****PUNTOS:** 4,00 100.0%

<u>REF.</u>	<u>REFERENCIA SIGPAC</u>	<u>CULTIVO DESCRIPCIÓN CULTIVO</u>	<u>S/R</u>	<u>SUP. COMPROM. (ha)</u>	<u>SUP. CUMPLE (ha)</u>
2681121	14-054-046-00115-001	101000 OLIVAR-SIN VARIEDAD	S	13,72	13,72
2681120	14-054-046-00116-001	101000 OLIVAR-SIN VARIEDAD	S	2,68	2,68
2681123	14-054-046-00117-003	101000 OLIVAR-SIN VARIEDAD	S	3,00	3,00
2681122	14-054-046-00117-004	101000 OLIVAR-SIN VARIEDAD	S	0,33	0,33

**Porcentaje de superficie determinada situada en zonas RAMSAR****PUNTOS:** 0,00 0.0%

<u>REF.</u>	<u>REFERENCIA SIGPAC</u>	<u>CULTIVO DESCRIPCIÓN CULTIVO</u>	<u>S/R</u>	<u>SUP. COMPROM. (ha)</u>	<u>SUP. CUMPLE (ha)</u>
2681121	14-054-046-00115-001	101000 OLIVAR-SIN VARIEDAD	S	13,72	0,00
2681120	14-054-046-00116-001	101000 OLIVAR-SIN VARIEDAD	S	2,68	0,00
2681123	14-054-046-00117-003	101000 OLIVAR-SIN VARIEDAD	S	3,00	0,00
2681122	14-054-046-00117-004	101000 OLIVAR-SIN VARIEDAD	S	0,33	0,00

**Porcentaje de superficie determinada en zonas vulnerables a la contaminación por nitratos****PUNTOS:** 0,00 0.0%

<u>REF.</u>	<u>REFERENCIA SIGPAC</u>	<u>CULTIVO DESCRIPCIÓN CULTIVO</u>	<u>S/R</u>	<u>SUP. COMPROM. (ha)</u>	<u>SUP. CUMPLE (ha)</u>
2681121	14-054-046-00115-001	101000 OLIVAR-SIN VARIEDAD	S	13,72	0,00
2681120	14-054-046-00116-001	101000 OLIVAR-SIN VARIEDAD	S	2,68	0,00
2681123	14-054-046-00117-003	101000 OLIVAR-SIN VARIEDAD	S	3,00	0,00
2681122	14-054-046-00117-004	101000 OLIVAR-SIN VARIEDAD	S	0,33	0,00

**Mayor pendiente media****PUNTOS:** 3,00 35.76%

<u>REF.</u>	<u>REFERENCIA SIGPAC</u>	<u>CULTIVO DESCRIPCIÓN CULTIVO</u>	<u>S/R</u>	<u>PENDIENTE MEDIA (%)</u>	<u>SUP. COMPROM. (ha)</u>
2681121	14-054-046-00115-001	101000 OLIVAR-SIN VARIEDAD	S	34,32	13,72
2681120	14-054-046-00116-001	101000 OLIVAR-SIN VARIEDAD	S	35,94	2,68
2681123	14-054-046-00117-003	101000 OLIVAR-SIN VARIEDAD	S	41,77	3,00
2681122	14-054-046-00117-004	101000 OLIVAR-SIN VARIEDAD	S	39,51	0,33

**Porcentaje de superficie determinada en Red Natura 2000****PUNTOS:** 0,00 0.0%

<u>REF.</u>	<u>REFERENCIA SIGPAC</u>	<u>CULTIVO DESCRIPCIÓN CULTIVO</u>	<u>S/R</u>	<u>SUP. COMPROM. (ha)</u>	<u>SUP. CUMPLE (ha)</u>
2681121	14-054-046-00115-001	101000 OLIVAR-SIN VARIEDAD	S	13,72	0,00
2681120	14-054-046-00116-001	101000 OLIVAR-SIN VARIEDAD	S	2,68	0,00
2681123	14-054-046-00117-003	101000 OLIVAR-SIN VARIEDAD	S	3,00	0,00
2681122	14-054-046-00117-004	101000 OLIVAR-SIN VARIEDAD	S	0,33	0,00



<u>APELLIDOS Y NOMBRE / RAZÓN SOCIAL</u>	<u>NIF</u>	<u>EXPEDIENTE</u>	<u>SUP. COMPROMETIDA (ha)</u>
CB DEHESA DE LA CONCORDIA	E14987713	3041478	39.09

**RESOLUCIÓN ADMITIDO**

**IMPORTES POR ANUALIDAD**

	<u>2015</u>	<u>2016</u>	<u>2017</u>	<u>2018</u>	<u>2019</u>
IMPORTE MÁXIMO SUBVENCIONABLE	4.461,73 €	4.461,73 €	4.461,73 €	4.461,73 €	4.461,73 €
IMPORTE MEDIO DE TRANSFERENCIA (€/ha)	114,14 €	114,14 €	114,14 €	114,14 €	114,14 €

**RECINTOS COMPROMETIDOS**

<u>REF.</u>	<u>REFERENCIA SIGPAC</u>	<u>CULTIVO</u>	<u>DESCRIPCIÓN CULTIVO</u>	<u>S/R</u>	<u>PEND. MEDIA (%)</u>	<u>SUP. DEC. ADMIN. (ha)</u>	<u>SUP. CERT. (ha)</u>	<u>SUP. CAMPO (ha)</u>	<u>SUP. COMPROM. (ha)</u>
2651673	14-054-058-00130-002	101000	OLIVAR-SIN VARIEDAD	S	28,78	4,41	4,41		4,41
2651674	14-054-058-00240-002	101000	OLIVAR-SIN VARIEDAD	S	25,08	0,44	0,44		0,44
2651675	14-054-058-00131-002	101000	OLIVAR-SIN VARIEDAD	S	22,55	0,01	0,01		0,01
2651676	14-054-058-00131-004	101000	OLIVAR-SIN VARIEDAD	S	30,60	2,82	3,14		2,82
2651678	14-054-058-00130-004	101000	OLIVAR-SIN VARIEDAD	S	23,28	1,47	1,47		1,47
2651679	14-054-058-00140-011	101000	OLIVAR-SIN VARIEDAD	S	22,32	13,33	19,62		13,33
2651680	14-054-058-00138-003	101000	OLIVAR-SIN VARIEDAD	S	27,09	1,07	1,07		1,07
2651681	14-054-058-00138-006	101000	OLIVAR-SIN VARIEDAD	S	25,91	0,54	0,54		0,54
2651682	14-054-058-00142-002	101000	OLIVAR-SIN VARIEDAD	S	22,31	0,05	0,05		0,05
2651683	14-054-058-00226-001	101000	OLIVAR-SIN VARIEDAD	S	22,61	0,21	0,21		0,21
2651684	14-054-058-00130-007	101000	OLIVAR-SIN VARIEDAD	S	31,21	1,76	1,76		1,76
2651685	14-054-058-00131-020	101000	OLIVAR-SIN VARIEDAD	S	26,07	0,75	0,80		0,75
2651686	14-054-058-00132-001	101000	OLIVAR-SIN VARIEDAD	S	30,49	0,53	0,53		0,53
2651687	14-054-058-00131-004	101000	OLIVAR-SIN VARIEDAD	S	30,60	2,69	3,00		2,69
2651688	14-054-058-00131-001	101000	OLIVAR-SIN VARIEDAD	S	29,72	0,42	0,42		0,42
2651689	14-054-058-00130-008	101000	OLIVAR-SIN VARIEDAD	S	25,76	1,64	1,64		1,64
2651690	14-054-058-00149-004	101000	OLIVAR-SIN VARIEDAD	S	41,00	0,55	0,55		0,55
2651691	14-054-058-00149-002	101000	OLIVAR-SIN VARIEDAD	S	38,60	3,18	3,18		3,18
2651692	14-054-058-00138-008	101000	OLIVAR-SIN VARIEDAD	S	22,67	0,03	0,03		0,03
2651693	14-054-058-00138-007	101000	OLIVAR-SIN VARIEDAD	S	27,37	0,07	0,07		0,07
2651695	14-054-058-00154-004	101000	OLIVAR-SIN VARIEDAD	S	40,12	0,04	0,04		0,04
2651696	14-054-058-00154-003	101000	OLIVAR-SIN VARIEDAD	S	30,64	1,41	1,41		1,41
2651697	14-054-058-00152-002	101000	OLIVAR-SIN VARIEDAD	S	32,67	0,77	0,77		0,77
2651698	14-054-058-00130-009	101000	OLIVAR-SIN VARIEDAD	S	20,06	0,07	0,07		0,07
2651699	14-054-058-00132-006	101000	OLIVAR-SIN VARIEDAD	S	21,69	0,03	0,03		0,03
2651700	14-054-058-00131-019	101000	OLIVAR-SIN VARIEDAD	S	26,62	0,63	0,87		0,63
2651703	14-054-058-00138-004	101000	OLIVAR-SIN VARIEDAD	S	24,69	0,02	0,02		0,02
2651705	14-054-058-00132-003	101000	OLIVAR-SIN VARIEDAD	S	27,82	0,15	0,15		0,15

**RESUMEN CRITERIOS DE SELECCIÓN**

<b>10.1.12 Agricultura de montaña con orientación ecológica en olivar</b>	<b>PUNTOS: 10,00</b>	
<b>Solicitantes de la medida 11, específica para la conversión o mantenimiento en agricultura ecológica</b>	<b>PUNTOS</b>	<b>S</b>
	3,00	S
<b>Porcentaje de superficie determinada en zonas con limitaciones naturales u otras limitaciones específicas ubicadas en las zonas de montaña</b>	4,00	100.0%
<b>Porcentaje de superficie determinada situada en zonas RAMSAR</b>	0,00	0.0%
<b>Porcentaje de superficie determinada en zonas vulnerables a la contaminación por nitratos</b>	0,00	0.0%
<b>Mayor pendiente media</b>	3,00	27.48%
<b>Porcentaje de superficie determinada en Red Natura 2000</b>	0,00	0.0%



**DETALLE CRITERIOS DE SELECCIÓN****10.1.12 Agricultura de montaña con orientación ecológica en olivar****PUNTOS:** 10,00**Solicitantes de la medida 11, específica para la conversión o mantenimiento en agricultura ecológica****PUNTOS:** 3,00 S**Porcentaje de superficie determinada en zonas con limitaciones naturales u otras limitaciones específicas ubicadas en las zonas de montaña****PUNTOS:** 4,00 100.0%

<u>REF.</u>	<u>REFERENCIA SIGPAC</u>	<u>CULTIVO DESCRIPCIÓN CULTIVO</u>	<u>S/R</u>	<u>SUP. COMPROM.</u> <u>(ha)</u>	<u>SUP. CUMPLE</u> <u>(ha)</u>
2651673	14-054-058-00130-002	101000 OLIVAR-SIN VARIEDAD	S	4,41	4,41
2651678	14-054-058-00130-004	101000 OLIVAR-SIN VARIEDAD	S	1,47	1,47
2651684	14-054-058-00130-007	101000 OLIVAR-SIN VARIEDAD	S	1,76	1,76
2651689	14-054-058-00130-008	101000 OLIVAR-SIN VARIEDAD	S	1,64	1,64
2651698	14-054-058-00130-009	101000 OLIVAR-SIN VARIEDAD	S	0,07	0,07
2651688	14-054-058-00131-001	101000 OLIVAR-SIN VARIEDAD	S	0,42	0,42
2651675	14-054-058-00131-002	101000 OLIVAR-SIN VARIEDAD	S	0,01	0,01
2651687	14-054-058-00131-004	101000 OLIVAR-SIN VARIEDAD	S	2,69	2,69
2651676	14-054-058-00131-004	101000 OLIVAR-SIN VARIEDAD	S	2,82	2,82
2651700	14-054-058-00131-019	101000 OLIVAR-SIN VARIEDAD	S	0,63	0,63
2651685	14-054-058-00131-020	101000 OLIVAR-SIN VARIEDAD	S	0,75	0,75
2651686	14-054-058-00132-001	101000 OLIVAR-SIN VARIEDAD	S	0,53	0,53
2651705	14-054-058-00132-003	101000 OLIVAR-SIN VARIEDAD	S	0,15	0,15
2651699	14-054-058-00132-006	101000 OLIVAR-SIN VARIEDAD	S	0,03	0,03
2651680	14-054-058-00138-003	101000 OLIVAR-SIN VARIEDAD	S	1,07	1,07
2651703	14-054-058-00138-004	101000 OLIVAR-SIN VARIEDAD	S	0,02	0,02
2651681	14-054-058-00138-006	101000 OLIVAR-SIN VARIEDAD	S	0,54	0,54
2651693	14-054-058-00138-007	101000 OLIVAR-SIN VARIEDAD	S	0,07	0,07
2651692	14-054-058-00138-008	101000 OLIVAR-SIN VARIEDAD	S	0,03	0,03
2651679	14-054-058-00140-011	101000 OLIVAR-SIN VARIEDAD	S	13,33	13,33
2651682	14-054-058-00142-002	101000 OLIVAR-SIN VARIEDAD	S	0,05	0,05
2651691	14-054-058-00149-002	101000 OLIVAR-SIN VARIEDAD	S	3,18	3,18
2651690	14-054-058-00149-004	101000 OLIVAR-SIN VARIEDAD	S	0,55	0,55
2651697	14-054-058-00152-002	101000 OLIVAR-SIN VARIEDAD	S	0,77	0,77
2651696	14-054-058-00154-003	101000 OLIVAR-SIN VARIEDAD	S	1,41	1,41
2651695	14-054-058-00154-004	101000 OLIVAR-SIN VARIEDAD	S	0,04	0,04
2651683	14-054-058-00226-001	101000 OLIVAR-SIN VARIEDAD	S	0,21	0,21
2651674	14-054-058-00240-002	101000 OLIVAR-SIN VARIEDAD	S	0,44	0,44

**Porcentaje de superficie determinada situada en zonas RAMSAR****PUNTOS:** 0,00 0.0%

<u>REF.</u>	<u>REFERENCIA SIGPAC</u>	<u>CULTIVO DESCRIPCIÓN CULTIVO</u>	<u>S/R</u>	<u>SUP. COMPROM.</u> <u>(ha)</u>	<u>SUP. CUMPLE</u> <u>(ha)</u>
2651673	14-054-058-00130-002	101000 OLIVAR-SIN VARIEDAD	S	4,41	0,00
2651678	14-054-058-00130-004	101000 OLIVAR-SIN VARIEDAD	S	1,47	0,00
2651684	14-054-058-00130-007	101000 OLIVAR-SIN VARIEDAD	S	1,76	0,00
2651689	14-054-058-00130-008	101000 OLIVAR-SIN VARIEDAD	S	1,64	0,00
2651698	14-054-058-00130-009	101000 OLIVAR-SIN VARIEDAD	S	0,07	0,00
2651688	14-054-058-00131-001	101000 OLIVAR-SIN VARIEDAD	S	0,42	0,00
2651675	14-054-058-00131-002	101000 OLIVAR-SIN VARIEDAD	S	0,01	0,00
2651676	14-054-058-00131-004	101000 OLIVAR-SIN VARIEDAD	S	2,82	0,00
2651687	14-054-058-00131-004	101000 OLIVAR-SIN VARIEDAD	S	2,69	0,00
2651700	14-054-058-00131-019	101000 OLIVAR-SIN VARIEDAD	S	0,63	0,00
2651685	14-054-058-00131-020	101000 OLIVAR-SIN VARIEDAD	S	0,75	0,00
2651686	14-054-058-00132-001	101000 OLIVAR-SIN VARIEDAD	S	0,53	0,00
2651705	14-054-058-00132-003	101000 OLIVAR-SIN VARIEDAD	S	0,15	0,00
2651699	14-054-058-00132-006	101000 OLIVAR-SIN VARIEDAD	S	0,03	0,00
2651680	14-054-058-00138-003	101000 OLIVAR-SIN VARIEDAD	S	1,07	0,00
2651703	14-054-058-00138-004	101000 OLIVAR-SIN VARIEDAD	S	0,02	0,00
2651681	14-054-058-00138-006	101000 OLIVAR-SIN VARIEDAD	S	0,54	0,00

<u>REF.</u>	<u>REFERENCIA SIGPAC</u>	<u>CULTIVO</u>	<u>DESCRIPCIÓN CULTIVO</u>	<u>S/R</u>	<u>SUP. COMPROM.</u> <u>(ha)</u>	<u>SUP. CUMPLE</u> <u>(ha)</u>
2651693	14-054-058-00138-007	101000	OLIVAR-SIN VARIEDAD	S	0,07	0,00
2651692	14-054-058-00138-008	101000	OLIVAR-SIN VARIEDAD	S	0,03	0,00
2651679	14-054-058-00140-011	101000	OLIVAR-SIN VARIEDAD	S	13,33	0,00
2651682	14-054-058-00142-002	101000	OLIVAR-SIN VARIEDAD	S	0,05	0,00
2651691	14-054-058-00149-002	101000	OLIVAR-SIN VARIEDAD	S	3,18	0,00
2651690	14-054-058-00149-004	101000	OLIVAR-SIN VARIEDAD	S	0,55	0,00
2651697	14-054-058-00152-002	101000	OLIVAR-SIN VARIEDAD	S	0,77	0,00
2651696	14-054-058-00154-003	101000	OLIVAR-SIN VARIEDAD	S	1,41	0,00
2651695	14-054-058-00154-004	101000	OLIVAR-SIN VARIEDAD	S	0,04	0,00
2651683	14-054-058-00226-001	101000	OLIVAR-SIN VARIEDAD	S	0,21	0,00
2651674	14-054-058-00240-002	101000	OLIVAR-SIN VARIEDAD	S	0,44	0,00

**Porcentaje de superficie determinada en zonas vulnerables a la contaminación por nitratos****PUNTOS:** 0,00 0.0%

<u>REF.</u>	<u>REFERENCIA SIGPAC</u>	<u>CULTIVO</u>	<u>DESCRIPCIÓN CULTIVO</u>	<u>S/R</u>	<u>SUP. COMPROM.</u> <u>(ha)</u>	<u>SUP. CUMPLE</u> <u>(ha)</u>
2651673	14-054-058-00130-002	101000	OLIVAR-SIN VARIEDAD	S	4,41	0,00
2651678	14-054-058-00130-004	101000	OLIVAR-SIN VARIEDAD	S	1,47	0,00
2651684	14-054-058-00130-007	101000	OLIVAR-SIN VARIEDAD	S	1,76	0,00
2651689	14-054-058-00130-008	101000	OLIVAR-SIN VARIEDAD	S	1,64	0,00
2651698	14-054-058-00130-009	101000	OLIVAR-SIN VARIEDAD	S	0,07	0,00
2651688	14-054-058-00131-001	101000	OLIVAR-SIN VARIEDAD	S	0,42	0,00
2651675	14-054-058-00131-002	101000	OLIVAR-SIN VARIEDAD	S	0,01	0,00
2651676	14-054-058-00131-004	101000	OLIVAR-SIN VARIEDAD	S	2,82	0,00
2651687	14-054-058-00131-004	101000	OLIVAR-SIN VARIEDAD	S	2,69	0,00
2651700	14-054-058-00131-019	101000	OLIVAR-SIN VARIEDAD	S	0,63	0,00
2651685	14-054-058-00131-020	101000	OLIVAR-SIN VARIEDAD	S	0,75	0,00
2651686	14-054-058-00132-001	101000	OLIVAR-SIN VARIEDAD	S	0,53	0,00
2651705	14-054-058-00132-003	101000	OLIVAR-SIN VARIEDAD	S	0,15	0,00
2651699	14-054-058-00132-006	101000	OLIVAR-SIN VARIEDAD	S	0,03	0,00
2651680	14-054-058-00138-003	101000	OLIVAR-SIN VARIEDAD	S	1,07	0,00
2651703	14-054-058-00138-004	101000	OLIVAR-SIN VARIEDAD	S	0,02	0,00
2651681	14-054-058-00138-006	101000	OLIVAR-SIN VARIEDAD	S	0,54	0,00
2651693	14-054-058-00138-007	101000	OLIVAR-SIN VARIEDAD	S	0,07	0,00
2651692	14-054-058-00138-008	101000	OLIVAR-SIN VARIEDAD	S	0,03	0,00
2651679	14-054-058-00140-011	101000	OLIVAR-SIN VARIEDAD	S	13,33	0,00
2651682	14-054-058-00142-002	101000	OLIVAR-SIN VARIEDAD	S	0,05	0,00
2651691	14-054-058-00149-002	101000	OLIVAR-SIN VARIEDAD	S	3,18	0,00
2651690	14-054-058-00149-004	101000	OLIVAR-SIN VARIEDAD	S	0,55	0,00
2651697	14-054-058-00152-002	101000	OLIVAR-SIN VARIEDAD	S	0,77	0,00
2651696	14-054-058-00154-003	101000	OLIVAR-SIN VARIEDAD	S	1,41	0,00
2651695	14-054-058-00154-004	101000	OLIVAR-SIN VARIEDAD	S	0,04	0,00
2651683	14-054-058-00226-001	101000	OLIVAR-SIN VARIEDAD	S	0,21	0,00
2651674	14-054-058-00240-002	101000	OLIVAR-SIN VARIEDAD	S	0,44	0,00

**Mayor pendiente media****PUNTOS:** 3,00 27.48%

<u>REF.</u>	<u>REFERENCIA SIGPAC</u>	<u>CULTIVO</u>	<u>DESCRIPCIÓN CULTIVO</u>	<u>S/R</u>	<u>PENDIENTE MEDIA (%)</u>	<u>SUP. COMPROM.</u> <u>(ha)</u>
2651673	14-054-058-00130-002	101000	OLIVAR-SIN VARIEDAD	S	28,78	4,41
2651678	14-054-058-00130-004	101000	OLIVAR-SIN VARIEDAD	S	23,28	1,47
2651684	14-054-058-00130-007	101000	OLIVAR-SIN VARIEDAD	S	31,21	1,76
2651689	14-054-058-00130-008	101000	OLIVAR-SIN VARIEDAD	S	25,76	1,64
2651698	14-054-058-00130-009	101000	OLIVAR-SIN VARIEDAD	S	20,06	0,07
2651688	14-054-058-00131-001	101000	OLIVAR-SIN VARIEDAD	S	29,72	0,42



REF.	REFERENCIA SIGPAC	CULTIVO	DESCRIPCIÓN CULTIVO	S/R	PENDIENTE	SUP.
					MEDIA (%)	COMPROM.
					(ha)	(ha)
2651675	14-054-058-00131-002	101000	OLIVAR-SIN VARIEDAD	S	22,55	0,01
2651676	14-054-058-00131-004	101000	OLIVAR-SIN VARIEDAD	S	30,60	2,82
2651687	14-054-058-00131-004	101000	OLIVAR-SIN VARIEDAD	S	30,60	2,69
2651700	14-054-058-00131-019	101000	OLIVAR-SIN VARIEDAD	S	26,62	0,63
2651685	14-054-058-00131-020	101000	OLIVAR-SIN VARIEDAD	S	26,07	0,75
2651686	14-054-058-00132-001	101000	OLIVAR-SIN VARIEDAD	S	30,49	0,53
2651705	14-054-058-00132-003	101000	OLIVAR-SIN VARIEDAD	S	27,82	0,15
2651699	14-054-058-00132-006	101000	OLIVAR-SIN VARIEDAD	S	21,69	0,03
2651680	14-054-058-00138-003	101000	OLIVAR-SIN VARIEDAD	S	27,09	1,07
2651703	14-054-058-00138-004	101000	OLIVAR-SIN VARIEDAD	S	24,69	0,02
2651681	14-054-058-00138-006	101000	OLIVAR-SIN VARIEDAD	S	25,91	0,54
2651693	14-054-058-00138-007	101000	OLIVAR-SIN VARIEDAD	S	27,37	0,07
2651692	14-054-058-00138-008	101000	OLIVAR-SIN VARIEDAD	S	22,67	0,03
2651679	14-054-058-00140-011	101000	OLIVAR-SIN VARIEDAD	S	22,32	13,33
2651682	14-054-058-00142-002	101000	OLIVAR-SIN VARIEDAD	S	22,31	0,05
2651691	14-054-058-00149-002	101000	OLIVAR-SIN VARIEDAD	S	38,60	3,18
2651690	14-054-058-00149-004	101000	OLIVAR-SIN VARIEDAD	S	41,00	0,55
2651697	14-054-058-00152-002	101000	OLIVAR-SIN VARIEDAD	S	32,67	0,77
2651696	14-054-058-00154-003	101000	OLIVAR-SIN VARIEDAD	S	30,64	1,41
2651695	14-054-058-00154-004	101000	OLIVAR-SIN VARIEDAD	S	40,12	0,04
2651683	14-054-058-00226-001	101000	OLIVAR-SIN VARIEDAD	S	22,61	0,21
2651674	14-054-058-00240-002	101000	OLIVAR-SIN VARIEDAD	S	25,08	0,44

## Porcentaje de superficie determinada en Red Natura 2000

PUNTOS: 0,00 0.0%

REF.	REFERENCIA SIGPAC	CULTIVO	DESCRIPCIÓN CULTIVO	S/R	SUP.	SUP.
					COMPROM.	CUMPLE
					(ha)	(ha)
2651673	14-054-058-00130-002	101000	OLIVAR-SIN VARIEDAD	S	4,41	0,00
2651678	14-054-058-00130-004	101000	OLIVAR-SIN VARIEDAD	S	1,47	0,00
2651684	14-054-058-00130-007	101000	OLIVAR-SIN VARIEDAD	S	1,76	0,00
2651689	14-054-058-00130-008	101000	OLIVAR-SIN VARIEDAD	S	1,64	0,00
2651698	14-054-058-00130-009	101000	OLIVAR-SIN VARIEDAD	S	0,07	0,00
2651688	14-054-058-00131-001	101000	OLIVAR-SIN VARIEDAD	S	0,42	0,00
2651675	14-054-058-00131-002	101000	OLIVAR-SIN VARIEDAD	S	0,01	0,00
2651676	14-054-058-00131-004	101000	OLIVAR-SIN VARIEDAD	S	2,82	0,00
2651687	14-054-058-00131-004	101000	OLIVAR-SIN VARIEDAD	S	2,69	0,00
2651700	14-054-058-00131-019	101000	OLIVAR-SIN VARIEDAD	S	0,63	0,00
2651685	14-054-058-00131-020	101000	OLIVAR-SIN VARIEDAD	S	0,75	0,00
2651686	14-054-058-00132-001	101000	OLIVAR-SIN VARIEDAD	S	0,53	0,00
2651705	14-054-058-00132-003	101000	OLIVAR-SIN VARIEDAD	S	0,15	0,00
2651699	14-054-058-00132-006	101000	OLIVAR-SIN VARIEDAD	S	0,03	0,00
2651680	14-054-058-00138-003	101000	OLIVAR-SIN VARIEDAD	S	1,07	0,00
2651703	14-054-058-00138-004	101000	OLIVAR-SIN VARIEDAD	S	0,02	0,00
2651681	14-054-058-00138-006	101000	OLIVAR-SIN VARIEDAD	S	0,54	0,00
2651693	14-054-058-00138-007	101000	OLIVAR-SIN VARIEDAD	S	0,07	0,00
2651692	14-054-058-00138-008	101000	OLIVAR-SIN VARIEDAD	S	0,03	0,00
2651679	14-054-058-00140-011	101000	OLIVAR-SIN VARIEDAD	S	13,33	0,00
2651682	14-054-058-00142-002	101000	OLIVAR-SIN VARIEDAD	S	0,05	0,00
2651691	14-054-058-00149-002	101000	OLIVAR-SIN VARIEDAD	S	3,18	0,00
2651690	14-054-058-00149-004	101000	OLIVAR-SIN VARIEDAD	S	0,55	0,00
2651697	14-054-058-00152-002	101000	OLIVAR-SIN VARIEDAD	S	0,77	0,00
2651696	14-054-058-00154-003	101000	OLIVAR-SIN VARIEDAD	S	1,41	0,00
2651695	14-054-058-00154-004	101000	OLIVAR-SIN VARIEDAD	S	0,04	0,00
2651683	14-054-058-00226-001	101000	OLIVAR-SIN VARIEDAD	S	0,21	0,00
2651674	14-054-058-00240-002	101000	OLIVAR-SIN VARIEDAD	S	0,44	0,00

<u>APELLIDOS Y NOMBRE / RAZÓN SOCIAL</u>		<u>NIF</u>	<u>EXPEDIENTE</u>	<u>SUP. COMPROMETIDA</u>				
				<u>(ha)</u>				
CEBRIAN MUÑOZ ANTONIA MARIA		75703294J	3039240	15.85				
<b>RESOLUCIÓN</b>								
<b>ADMITIDO</b>								
<b>IMPORTE POR ANUALIDAD</b>								
		<b>2015</b>	<b>2016</b>	<b>2017</b>	<b>2018</b>	<b>2019</b>		
<b>IMPORTE MÁXIMO SUBVENCIONABLE</b>		1.809,12 €	1.809,12 €	1.809,12 €	1.809,12 €	1.809,12 €		
<b>IMPORTE MEDIO DE TRANSFERENCIA (€/ha)</b>		114,14 €	114,14 €	114,14 €	114,14 €	114,14 €		
<b>RECINTOS COMPROMETIDOS</b>								
<u>REF.</u>	<u>REFERENCIA SIGPAC</u>	<u>CULTIVO</u>	<u>DESCRIPCIÓN CULTIVO</u>	<u>PEND. MEDIA</u>	<u>SUP. DEC. ADMIN.</u>	<u>SUP. CERT.</u>	<u>SUP. CAMPO</u>	<u>SUP. COMPROM.</u>
				<u>S/R</u>	<u>(%)</u>	<u>(ha)</u>	<u>(ha)</u>	<u>(ha)</u>
2295596	14-054-036-00011-001	101000	OLIVAR-SIN VARIEDAD	S	23,48	3,61	3,99	3,61
2295597	14-054-036-00008-013	101000	OLIVAR-SIN VARIEDAD	S	22,33	0,05	0,15	0,05
2295598	14-054-036-00008-012	101000	OLIVAR-SIN VARIEDAD	S	21,37	0,24	0,24	0,24
2295599	14-054-036-00010-005	101000	OLIVAR-SIN VARIEDAD	S	29,65	11,95	11,98	11,95

### RESUMEN CRITERIOS DE SELECCIÓN

<b>10.1.12 Agricultura de montaña con orientación ecológica en olivar</b>		<b>PUNTOS: 10,00</b>	
		<b>PUNTOS</b>	
Solicitantes de la medida 11, específica para la conversión o mantenimiento en agricultura ecológica		3,00	S
Porcentaje de superficie determinada en zonas con limitaciones naturales u otras limitaciones específicas ubicadas en las zonas de montaña		4,00	100.0%
Porcentaje de superficie determinada situada en zonas RAMSAR		0,00	0.0%
Porcentaje de superficie determinada en zonas vulnerables a la contaminación por nitratos		0,00	0.0%
Mayor pendiente media		3,00	28.1%
Porcentaje de superficie determinada en Red Natura 2000		0,00	0.0%



**DETALLE CRITERIOS DE SELECCIÓN****10.1.12 Agricultura de montaña con orientación ecológica en olivar****PUNTOS:** 10,00**Solicitantes de la medida 11, específica para la conversión o mantenimiento en agricultura ecológica****PUNTOS:** 3,00 S**Porcentaje de superficie determinada en zonas con limitaciones naturales u otras limitaciones específicas ubicadas en las zonas de montaña****PUNTOS:** 4,00 100.0%

<u>REF.</u>	<u>REFERENCIA SIGPAC</u>	<u>CULTIVO</u>	<u>DESCRIPCIÓN CULTIVO</u>	<u>S/R</u>	<u>SUP. COMPROM.</u> <u>(ha)</u>	<u>SUP. CUMPLE</u> <u>(ha)</u>
2295598	14-054-036-00008-012	101000	OLIVAR-SIN VARIEDAD	S	0,24	0,24
2295597	14-054-036-00008-013	101000	OLIVAR-SIN VARIEDAD	S	0,05	0,05
2295599	14-054-036-00010-005	101000	OLIVAR-SIN VARIEDAD	S	11,95	11,95
2295596	14-054-036-00011-001	101000	OLIVAR-SIN VARIEDAD	S	3,61	3,61

**Porcentaje de superficie determinada situada en zonas RAMSAR****PUNTOS:** 0,00 0.0%

<u>REF.</u>	<u>REFERENCIA SIGPAC</u>	<u>CULTIVO</u>	<u>DESCRIPCIÓN CULTIVO</u>	<u>S/R</u>	<u>SUP. COMPROM.</u> <u>(ha)</u>	<u>SUP. CUMPLE</u> <u>(ha)</u>
2295598	14-054-036-00008-012	101000	OLIVAR-SIN VARIEDAD	S	0,24	0,00
2295597	14-054-036-00008-013	101000	OLIVAR-SIN VARIEDAD	S	0,05	0,00
2295599	14-054-036-00010-005	101000	OLIVAR-SIN VARIEDAD	S	11,95	0,00
2295596	14-054-036-00011-001	101000	OLIVAR-SIN VARIEDAD	S	3,61	0,00

**Porcentaje de superficie determinada en zonas vulnerables a la contaminación por nitratos****PUNTOS:** 0,00 0.0%


<u>REF.</u>	<u>REFERENCIA SIGPAC</u>	<u>CULTIVO</u>	<u>DESCRIPCIÓN CULTIVO</u>	<u>S/R</u>	<u>SUP. COMPROM.</u> <u>(ha)</u>	<u>SUP. CUMPLE</u> <u>(ha)</u>
2295598	14-054-036-00008-012	101000	OLIVAR-SIN VARIEDAD	S	0,24	0,00
2295597	14-054-036-00008-013	101000	OLIVAR-SIN VARIEDAD	S	0,05	0,00
2295599	14-054-036-00010-005	101000	OLIVAR-SIN VARIEDAD	S	11,95	0,00
2295596	14-054-036-00011-001	101000	OLIVAR-SIN VARIEDAD	S	3,61	0,00

**Mayor pendiente media****PUNTOS:** 3,00 28.1%

<u>REF.</u>	<u>REFERENCIA SIGPAC</u>	<u>CULTIVO</u>	<u>DESCRIPCIÓN CULTIVO</u>	<u>S/R</u>	<u>PENDIENTE MEDIA (%)</u>	<u>SUP. COMPROM.</u> <u>(ha)</u>
2295598	14-054-036-00008-012	101000	OLIVAR-SIN VARIEDAD	S	21,37	0,24
2295597	14-054-036-00008-013	101000	OLIVAR-SIN VARIEDAD	S	22,33	0,05
2295599	14-054-036-00010-005	101000	OLIVAR-SIN VARIEDAD	S	29,65	11,95
2295596	14-054-036-00011-001	101000	OLIVAR-SIN VARIEDAD	S	23,48	3,61

**Porcentaje de superficie determinada en Red Natura 2000****PUNTOS:** 0,00 0.0%

<u>REF.</u>	<u>REFERENCIA SIGPAC</u>	<u>CULTIVO</u>	<u>DESCRIPCIÓN CULTIVO</u>	<u>S/R</u>	<u>SUP. COMPROM.</u> <u>(ha)</u>	<u>SUP. CUMPLE</u> <u>(ha)</u>
2295598	14-054-036-00008-012	101000	OLIVAR-SIN VARIEDAD	S	0,24	0,00
2295597	14-054-036-00008-013	101000	OLIVAR-SIN VARIEDAD	S	0,05	0,00
2295599	14-054-036-00010-005	101000	OLIVAR-SIN VARIEDAD	S	11,95	0,00
2295596	14-054-036-00011-001	101000	OLIVAR-SIN VARIEDAD	S	3,61	0,00



<u>APELLIDOS Y NOMBRE / RAZÓN SOCIAL</u>	<u>NIF</u>	<u>EXPEDIENTE</u>	<u>SUP. COMPROMETIDA (ha)</u>
CEJUDO SANCHEZ AURELIO JUAN	30197223V	3040791	28.71

**RESOLUCIÓN  
ADMITIDO**

**IMPORTE POR ANUALIDAD**

	<u>2015</u>	<u>2016</u>	<u>2017</u>	<u>2018</u>	<u>2019</u>
IMPORTE MÁXIMO SUBVENCIONABLE	3.276,96 €	3.276,96 €	3.276,96 €	3.276,96 €	3.276,96 €
IMPORTE MEDIO DE TRANSFERENCIA (€/ha)	114,14 €	114,14 €	114,14 €	114,14 €	114,14 €

**RECINTOS COMPROMETIDOS**

<u>REF.</u>	<u>REFERENCIA SIGPAC</u>	<u>CULTIVO</u>	<u>DESCRIPCIÓN CULTIVO</u>	<u>S/R</u>	<u>PEND. MEDIA (%)</u>	<u>SUP. DEC. ADMIN. (ha)</u>	<u>SUP. CERT. (ha)</u>	<u>SUP. CAMPO (ha)</u>	<u>SUP. COMPROM. (ha)</u>
2307833	14-054-046-00087-002	101000	OLIVAR-SIN VARIEDAD	S	32,85	16,71	16,71		16,71
2307834	14-054-046-00130-001	101000	OLIVAR-SIN VARIEDAD	S	26,85	1,02	1,02		1,02
2307837	14-054-046-00140-004	101000	OLIVAR-SIN VARIEDAD	S	35,51	9,02	9,02		9,02
2307838	14-054-046-00133-001	101000	OLIVAR-SIN VARIEDAD	S	29,10	1,62	1,62		1,62
2307839	14-054-046-00087-003	101000	OLIVAR-SIN VARIEDAD	S	29,89	0,34	0,34		0,34

**RESUMEN CRITERIOS DE SELECCIÓN**

**10.1.12 Agricultura de montaña con orientación ecológica en olivar**

**PUNTOS: 10,00**

	<u>PUNTOS</u>	
Solicitantes de la medida 11, específica para la conversión o mantenimiento en agricultura ecológica	3,00	S
Porcentaje de superficie determinada en zonas con limitaciones naturales u otras limitaciones específicas ubicadas en las zonas de montaña	4,00	100.0%
Porcentaje de superficie determinada situada en zonas RAMSAR	0,00	0.0%
Porcentaje de superficie determinada en zonas vulnerables a la contaminación por nitratos	0,00	0.0%
Mayor pendiente media	3,00	33.23%
Porcentaje de superficie determinada en Red Natura 2000	0,00	0.0%



**DETALLE CRITERIOS DE SELECCIÓN****10.1.12 Agricultura de montaña con orientación ecológica en olivar****PUNTOS:** 10,00**Solicitantes de la medida 11, específica para la conversión o mantenimiento en agricultura ecológica****PUNTOS:** 3,00 S**Porcentaje de superficie determinada en zonas con limitaciones naturales u otras limitaciones específicas ubicadas en las zonas de montaña****PUNTOS:** 4,00 100.0%

<u>REF.</u>	<u>REFERENCIA SIGPAC</u>	<u>CULTIVO DESCRIPCIÓN CULTIVO</u>	<u>S/R</u>	<u>SUP. COMPROM.</u> <u>(ha)</u>	<u>SUP. CUMPLE</u> <u>(ha)</u>
2307833	14-054-046-00087-002	101000 OLIVAR-SIN VARIEDAD	S	16,71	16,71
2307839	14-054-046-00087-003	101000 OLIVAR-SIN VARIEDAD	S	0,34	0,34
2307834	14-054-046-00130-001	101000 OLIVAR-SIN VARIEDAD	S	1,02	1,02
2307838	14-054-046-00133-001	101000 OLIVAR-SIN VARIEDAD	S	1,62	1,62
2307837	14-054-046-00140-004	101000 OLIVAR-SIN VARIEDAD	S	9,02	9,02

**Porcentaje de superficie determinada situada en zonas RAMSAR****PUNTOS:** 0,00 0.0%

<u>REF.</u>	<u>REFERENCIA SIGPAC</u>	<u>CULTIVO DESCRIPCIÓN CULTIVO</u>	<u>S/R</u>	<u>SUP. COMPROM.</u> <u>(ha)</u>	<u>SUP. CUMPLE</u> <u>(ha)</u>
2307833	14-054-046-00087-002	101000 OLIVAR-SIN VARIEDAD	S	16,71	0,00
2307839	14-054-046-00087-003	101000 OLIVAR-SIN VARIEDAD	S	0,34	0,00
2307834	14-054-046-00130-001	101000 OLIVAR-SIN VARIEDAD	S	1,02	0,00
2307838	14-054-046-00133-001	101000 OLIVAR-SIN VARIEDAD	S	1,62	0,00
2307837	14-054-046-00140-004	101000 OLIVAR-SIN VARIEDAD	S	9,02	0,00

**Porcentaje de superficie determinada en zonas vulnerables a la contaminación por nitratos****PUNTOS:** 0,00 0.0%

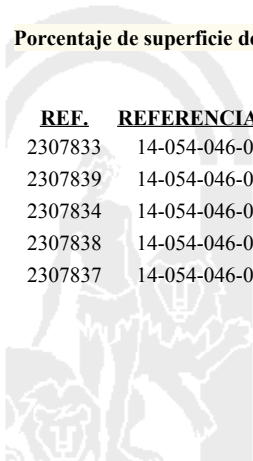
<u>REF.</u>	<u>REFERENCIA SIGPAC</u>	<u>CULTIVO DESCRIPCIÓN CULTIVO</u>	<u>S/R</u>	<u>SUP. COMPROM.</u> <u>(ha)</u>	<u>SUP. CUMPLE</u> <u>(ha)</u>
2307833	14-054-046-00087-002	101000 OLIVAR-SIN VARIEDAD	S	16,71	0,00
2307839	14-054-046-00087-003	101000 OLIVAR-SIN VARIEDAD	S	0,34	0,00
2307834	14-054-046-00130-001	101000 OLIVAR-SIN VARIEDAD	S	1,02	0,00
2307838	14-054-046-00133-001	101000 OLIVAR-SIN VARIEDAD	S	1,62	0,00
2307837	14-054-046-00140-004	101000 OLIVAR-SIN VARIEDAD	S	9,02	0,00

**Mayor pendiente media****PUNTOS:** 3,00 33.23%

<u>REF.</u>	<u>REFERENCIA SIGPAC</u>	<u>CULTIVO DESCRIPCIÓN CULTIVO</u>	<u>S/R</u>	<u>PENDIENTE MEDIA (%)</u>	<u>SUP. COMPROM.</u> <u>(ha)</u>
2307833	14-054-046-00087-002	101000 OLIVAR-SIN VARIEDAD	S	32,85	16,71
2307839	14-054-046-00087-003	101000 OLIVAR-SIN VARIEDAD	S	29,89	0,34
2307834	14-054-046-00130-001	101000 OLIVAR-SIN VARIEDAD	S	26,85	1,02
2307838	14-054-046-00133-001	101000 OLIVAR-SIN VARIEDAD	S	29,10	1,62
2307837	14-054-046-00140-004	101000 OLIVAR-SIN VARIEDAD	S	35,51	9,02

**Porcentaje de superficie determinada en Red Natura 2000****PUNTOS:** 0,00 0.0%

<u>REF.</u>	<u>REFERENCIA SIGPAC</u>	<u>CULTIVO DESCRIPCIÓN CULTIVO</u>	<u>S/R</u>	<u>SUP. COMPROM.</u> <u>(ha)</u>	<u>SUP. CUMPLE</u> <u>(ha)</u>
2307833	14-054-046-00087-002	101000 OLIVAR-SIN VARIEDAD	S	16,71	0,00
2307839	14-054-046-00087-003	101000 OLIVAR-SIN VARIEDAD	S	0,34	0,00
2307834	14-054-046-00130-001	101000 OLIVAR-SIN VARIEDAD	S	1,02	0,00
2307838	14-054-046-00133-001	101000 OLIVAR-SIN VARIEDAD	S	1,62	0,00
2307837	14-054-046-00140-004	101000 OLIVAR-SIN VARIEDAD	S	9,02	0,00



<u>APELLIDOS Y NOMBRE / RAZÓN SOCIAL</u>			<u>NIF</u>	<u>EXPEDIENTE</u>	<u>SUP. COMPROMETIDA</u>				
CEREZO MADUEÑO FRANCISCO			30465533D	3038950	<u>(ha)</u>				
<u>RESOLUCIÓN</u>									
ADMITIDO									
<u>IMPORTES POR ANUALIDAD</u>									
			<u>2015</u>	<u>2016</u>	<u>2017</u>	<u>2018</u>	<u>2019</u>		
IMPORTE MÁXIMO SUBVENCIONABLE			622,06 €	622,06 €	622,06 €	622,06 €	622,06 €		
IMPORTE MEDIO DE TRANSFERENCIA (€/ha)			114,14 €	114,14 €	114,14 €	114,14 €	114,14 €		
<u>RECINTOS COMPROMETIDOS</u>					<u>PEND. MEDIA</u>	<u>SUP. DEC. ADMIN.</u>	<u>SUP. CERT.</u>	<u>SUP. CAMPO</u>	<u>SUP. COMPROM.</u>
<u>REF.</u>	<u>REFERENCIA SIGPAC</u>	<u>CULTIVO</u>	<u>DESCRIPCIÓN CULTIVO</u>	<u>S/R</u>	<u>(%)</u>	<u>(ha)</u>	<u>(ha)</u>	<u>(ha)</u>	<u>(ha)</u>
2640345	14-043-016-00106-007	101000	OLIVAR-SIN VARIEDAD	S	67,52	0,14	0,14	0,14	0,14
2640346	14-043-016-00107-013	101000	OLIVAR-SIN VARIEDAD	S	54,74	0,03	0,03	0,03	0,03
2640347	14-043-016-00105-001	101000	OLIVAR-SIN VARIEDAD	S	51,13	0,85	0,85	0,85	0,85
2640348	14-043-016-00107-017	101000	OLIVAR-SIN VARIEDAD	S	43,33	0,61	0,61	0,57	0,57
2640349	14-043-016-00108-002	101000	OLIVAR-SIN VARIEDAD	S	41,34	0,27	0,27	0,27	0,27
2640350	14-043-016-00105-005	101000	OLIVAR-SIN VARIEDAD	S	50,73	0,17	0,17	0,16	0,16
2640351	14-043-016-00105-004	101000	OLIVAR-SIN VARIEDAD	S	47,23	0,22	0,22	0,22	0,22
2640352	14-043-016-00107-006	101000	OLIVAR-SIN VARIEDAD	S	48,76	1,47	1,47	1,47	1,47
2640353	14-043-016-00105-002	101000	OLIVAR-SIN VARIEDAD	S	51,57	0,19	0,19	0,19	0,19
2640354	14-043-016-00108-004	101000	OLIVAR-SIN VARIEDAD	S	42,94	0,13	0,13	0,13	0,13
2640355	14-043-016-00107-015	101000	OLIVAR-SIN VARIEDAD	S	46,01	0,60	0,60	0,60	0,60
2640356	14-043-016-00108-003	101000	OLIVAR-SIN VARIEDAD	S	39,22	0,02	0,02	0,02	0,02
2640357	14-043-016-00106-006	101000	OLIVAR-SIN VARIEDAD	S	66,90	0,04	0,04	0,04	0,04
2640358	14-043-016-00108-001	101000	OLIVAR-SIN VARIEDAD	S	37,82	0,40	0,40	0,39	0,39
2640359	14-043-016-00106-004	101000	OLIVAR-SIN VARIEDAD	S	51,87	0,12	0,12	0,12	0,12
2640360	14-043-016-00106-002	101000	OLIVAR-SIN VARIEDAD	S	54,42	0,25	0,25	0,25	0,25

**RESUMEN CRITERIOS DE SELECCIÓN****10.1.12 Agricultura de montaña con orientación ecológica en olivar**

PUNTOS: 14,00

	<u>PUNTOS</u>	
Solicitantes de la medida 11, específica para la conversión o mantenimiento en agricultura ecológica	3,00	S
Porcentaje de superficie determinada en zonas con limitaciones naturales u otras limitaciones específicas ubicadas en las zonas de montaña	4,00	100.0%
Porcentaje de superficie determinada situada en zonas RAMSAR	0,00	0.0%
Porcentaje de superficie determinada en zonas vulnerables a la contaminación por nitratos	0,00	0.0%
Mayor pendiente media	3,00	48.01%
Porcentaje de superficie determinada en Red Natura 2000	4,00	100.0%



**DETALLE CRITERIOS DE SELECCIÓN****10.1.12 Agricultura de montaña con orientación ecológica en olivar****PUNTOS:** 14,00**Solicitantes de la medida 11, específica para la conversión o mantenimiento en agricultura ecológica****PUNTOS:** 3,00 S**Porcentaje de superficie determinada en zonas con limitaciones naturales u otras limitaciones específicas ubicadas en las zonas de montaña****PUNTOS:** 4,00 100.0%

<u>REF.</u>	<u>REFERENCIA SIGPAC</u>	<u>CULTIVO DESCRIPCIÓN CULTIVO</u>	<u>S/R</u>	<u>SUP. COMPROM.</u> <u>(ha)</u>	<u>SUP. CUMPLE</u> <u>(ha)</u>
2640347	14-043-016-00105-001	101000 OLIVAR-SIN VARIEDAD	S	0,85	0,85
2640353	14-043-016-00105-002	101000 OLIVAR-SIN VARIEDAD	S	0,19	0,19
2640351	14-043-016-00105-004	101000 OLIVAR-SIN VARIEDAD	S	0,22	0,22
2640350	14-043-016-00105-005	101000 OLIVAR-SIN VARIEDAD	S	0,16	0,16
2640360	14-043-016-00106-002	101000 OLIVAR-SIN VARIEDAD	S	0,25	0,25
2640359	14-043-016-00106-004	101000 OLIVAR-SIN VARIEDAD	S	0,12	0,12
2640357	14-043-016-00106-006	101000 OLIVAR-SIN VARIEDAD	S	0,04	0,04
2640345	14-043-016-00106-007	101000 OLIVAR-SIN VARIEDAD	S	0,14	0,14
2640352	14-043-016-00107-006	101000 OLIVAR-SIN VARIEDAD	S	1,47	1,47
2640346	14-043-016-00107-013	101000 OLIVAR-SIN VARIEDAD	S	0,03	0,03
2640355	14-043-016-00107-015	101000 OLIVAR-SIN VARIEDAD	S	0,60	0,60
2640348	14-043-016-00107-017	101000 OLIVAR-SIN VARIEDAD	S	0,57	0,57
2640358	14-043-016-00108-001	101000 OLIVAR-SIN VARIEDAD	S	0,39	0,39
2640349	14-043-016-00108-002	101000 OLIVAR-SIN VARIEDAD	S	0,27	0,27
2640356	14-043-016-00108-003	101000 OLIVAR-SIN VARIEDAD	S	0,02	0,02
2640354	14-043-016-00108-004	101000 OLIVAR-SIN VARIEDAD	S	0,13	0,13

**Porcentaje de superficie determinada situada en zonas RAMSAR****PUNTOS:** 0,00 0.0%

<u>REF.</u>	<u>REFERENCIA SIGPAC</u>	<u>CULTIVO DESCRIPCIÓN CULTIVO</u>	<u>S/R</u>	<u>SUP. COMPROM.</u> <u>(ha)</u>	<u>SUP. CUMPLE</u> <u>(ha)</u>
2640347	14-043-016-00105-001	101000 OLIVAR-SIN VARIEDAD	S	0,85	0,00
2640353	14-043-016-00105-002	101000 OLIVAR-SIN VARIEDAD	S	0,19	0,00
2640351	14-043-016-00105-004	101000 OLIVAR-SIN VARIEDAD	S	0,22	0,00
2640350	14-043-016-00105-005	101000 OLIVAR-SIN VARIEDAD	S	0,16	0,00
2640360	14-043-016-00106-002	101000 OLIVAR-SIN VARIEDAD	S	0,25	0,00
2640359	14-043-016-00106-004	101000 OLIVAR-SIN VARIEDAD	S	0,12	0,00
2640357	14-043-016-00106-006	101000 OLIVAR-SIN VARIEDAD	S	0,04	0,00
2640345	14-043-016-00106-007	101000 OLIVAR-SIN VARIEDAD	S	0,14	0,00
2640352	14-043-016-00107-006	101000 OLIVAR-SIN VARIEDAD	S	1,47	0,00
2640346	14-043-016-00107-013	101000 OLIVAR-SIN VARIEDAD	S	0,03	0,00
2640355	14-043-016-00107-015	101000 OLIVAR-SIN VARIEDAD	S	0,60	0,00
2640348	14-043-016-00107-017	101000 OLIVAR-SIN VARIEDAD	S	0,57	0,00
2640358	14-043-016-00108-001	101000 OLIVAR-SIN VARIEDAD	S	0,39	0,00
2640349	14-043-016-00108-002	101000 OLIVAR-SIN VARIEDAD	S	0,27	0,00
2640356	14-043-016-00108-003	101000 OLIVAR-SIN VARIEDAD	S	0,02	0,00
2640354	14-043-016-00108-004	101000 OLIVAR-SIN VARIEDAD	S	0,13	0,00

**Porcentaje de superficie determinada en zonas vulnerables a la contaminación por nitratos****PUNTOS:** 0,00 0.0%

<u>REF.</u>	<u>REFERENCIA SIGPAC</u>	<u>CULTIVO DESCRIPCIÓN CULTIVO</u>	<u>S/R</u>	<u>SUP. COMPROM.</u> <u>(ha)</u>	<u>SUP. CUMPLE</u> <u>(ha)</u>
2640347	14-043-016-00105-001	101000 OLIVAR-SIN VARIEDAD	S	0,85	0,00
2640353	14-043-016-00105-002	101000 OLIVAR-SIN VARIEDAD	S	0,19	0,00
2640351	14-043-016-00105-004	101000 OLIVAR-SIN VARIEDAD	S	0,22	0,00
2640350	14-043-016-00105-005	101000 OLIVAR-SIN VARIEDAD	S	0,16	0,00
2640360	14-043-016-00106-002	101000 OLIVAR-SIN VARIEDAD	S	0,25	0,00
2640359	14-043-016-00106-004	101000 OLIVAR-SIN VARIEDAD	S	0,12	0,00
2640357	14-043-016-00106-006	101000 OLIVAR-SIN VARIEDAD	S	0,04	0,00

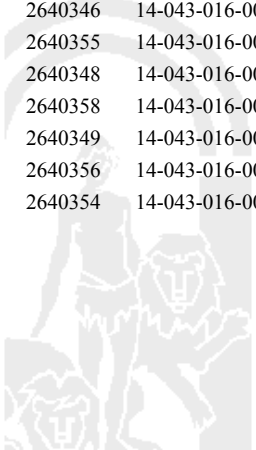
<u>REF.</u>	<u>REFERENCIA SIGPAC</u>	<u>CULTIVO</u>	<u>DESCRIPCIÓN CULTIVO</u>	<u>S/R</u>	<u>SUP. COMPROM.</u> <u>(ha)</u>	<u>SUP. CUMPLE</u> <u>(ha)</u>
2640345	14-043-016-00106-007	101000	OLIVAR-SIN VARIEDAD	S	0,14	0,00
2640352	14-043-016-00107-006	101000	OLIVAR-SIN VARIEDAD	S	1,47	0,00
2640346	14-043-016-00107-013	101000	OLIVAR-SIN VARIEDAD	S	0,03	0,00
2640355	14-043-016-00107-015	101000	OLIVAR-SIN VARIEDAD	S	0,60	0,00
2640348	14-043-016-00107-017	101000	OLIVAR-SIN VARIEDAD	S	0,57	0,00
2640358	14-043-016-00108-001	101000	OLIVAR-SIN VARIEDAD	S	0,39	0,00
2640349	14-043-016-00108-002	101000	OLIVAR-SIN VARIEDAD	S	0,27	0,00
2640356	14-043-016-00108-003	101000	OLIVAR-SIN VARIEDAD	S	0,02	0,00
2640354	14-043-016-00108-004	101000	OLIVAR-SIN VARIEDAD	S	0,13	0,00

**Mayor pendiente media****PUNTOS:** 3,00 48.01%

<u>REF.</u>	<u>REFERENCIA SIGPAC</u>	<u>CULTIVO</u>	<u>DESCRIPCIÓN CULTIVO</u>	<u>S/R</u>	<u>PENDIENTE MEDIA (%)</u>	<u>SUP. COMPROM.</u> <u>(ha)</u>
2640347	14-043-016-00105-001	101000	OLIVAR-SIN VARIEDAD	S	51,13	0,85
2640353	14-043-016-00105-002	101000	OLIVAR-SIN VARIEDAD	S	51,57	0,19
2640351	14-043-016-00105-004	101000	OLIVAR-SIN VARIEDAD	S	47,23	0,22
2640350	14-043-016-00105-005	101000	OLIVAR-SIN VARIEDAD	S	50,73	0,16
2640360	14-043-016-00106-002	101000	OLIVAR-SIN VARIEDAD	S	54,42	0,25
2640359	14-043-016-00106-004	101000	OLIVAR-SIN VARIEDAD	S	51,87	0,12
2640357	14-043-016-00106-006	101000	OLIVAR-SIN VARIEDAD	S	66,90	0,04
2640345	14-043-016-00106-007	101000	OLIVAR-SIN VARIEDAD	S	67,52	0,14
2640352	14-043-016-00107-006	101000	OLIVAR-SIN VARIEDAD	S	48,76	1,47
2640346	14-043-016-00107-013	101000	OLIVAR-SIN VARIEDAD	S	54,74	0,03
2640355	14-043-016-00107-015	101000	OLIVAR-SIN VARIEDAD	S	46,01	0,60
2640348	14-043-016-00107-017	101000	OLIVAR-SIN VARIEDAD	S	43,33	0,57
2640358	14-043-016-00108-001	101000	OLIVAR-SIN VARIEDAD	S	37,82	0,39
2640349	14-043-016-00108-002	101000	OLIVAR-SIN VARIEDAD	S	41,34	0,27
2640356	14-043-016-00108-003	101000	OLIVAR-SIN VARIEDAD	S	39,22	0,02
2640354	14-043-016-00108-004	101000	OLIVAR-SIN VARIEDAD	S	42,94	0,13

**Porcentaje de superficie determinada en Red Natura 2000****PUNTOS:** 4,00 100.0%

<u>REF.</u>	<u>REFERENCIA SIGPAC</u>	<u>CULTIVO</u>	<u>DESCRIPCIÓN CULTIVO</u>	<u>S/R</u>	<u>SUP. COMPROM.</u> <u>(ha)</u>	<u>SUP. CUMPLE</u> <u>(ha)</u>
2640347	14-043-016-00105-001	101000	OLIVAR-SIN VARIEDAD	S	0,85	0,85
2640353	14-043-016-00105-002	101000	OLIVAR-SIN VARIEDAD	S	0,19	0,19
2640351	14-043-016-00105-004	101000	OLIVAR-SIN VARIEDAD	S	0,22	0,22
2640350	14-043-016-00105-005	101000	OLIVAR-SIN VARIEDAD	S	0,16	0,16
2640360	14-043-016-00106-002	101000	OLIVAR-SIN VARIEDAD	S	0,25	0,25
2640359	14-043-016-00106-004	101000	OLIVAR-SIN VARIEDAD	S	0,12	0,12
2640357	14-043-016-00106-006	101000	OLIVAR-SIN VARIEDAD	S	0,04	0,04
2640345	14-043-016-00106-007	101000	OLIVAR-SIN VARIEDAD	S	0,14	0,14
2640352	14-043-016-00107-006	101000	OLIVAR-SIN VARIEDAD	S	1,47	1,47
2640346	14-043-016-00107-013	101000	OLIVAR-SIN VARIEDAD	S	0,03	0,03
2640355	14-043-016-00107-015	101000	OLIVAR-SIN VARIEDAD	S	0,60	0,60
2640348	14-043-016-00107-017	101000	OLIVAR-SIN VARIEDAD	S	0,57	0,57
2640358	14-043-016-00108-001	101000	OLIVAR-SIN VARIEDAD	S	0,39	0,39
2640349	14-043-016-00108-002	101000	OLIVAR-SIN VARIEDAD	S	0,27	0,27
2640356	14-043-016-00108-003	101000	OLIVAR-SIN VARIEDAD	S	0,02	0,02
2640354	14-043-016-00108-004	101000	OLIVAR-SIN VARIEDAD	S	0,13	0,13





<u>APELLIDOS Y NOMBRE / RAZÓN SOCIAL</u>		<u>NIF</u>	<u>EXPEDIENTE</u>	<u>SUP. COMPROMETIDA</u>				
				<u>(ha)</u>				
CEREZO REDONDO FRANCISCO		75695673M	3041150	17.23				
<b>RESOLUCIÓN</b>								
<b>ADMITIDO</b>								
<b>IMPORTE POR ANUALIDAD</b>								
		<b>2015</b>	<b>2016</b>	<b>2017</b>	<b>2018</b>	<b>2019</b>		
<b>IMPORTE MÁXIMO SUBVENCIONABLE</b>		1.966,63 €	1.966,63 €	1.966,63 €	1.966,63 €	1.966,63 €		
<b>IMPORTE MEDIO DE TRANSFERENCIA (€/ha)</b>		114,14 €	114,14 €	114,14 €	114,14 €	114,14 €		
<b>RECINTOS COMPROMETIDOS</b>								
<u>REF.</u>	<u>REFERENCIA SIGPAC</u>	<u>CULTIVO</u>	<u>DESCRIPCIÓN CULTIVO</u>	<u>PEND. MEDIA</u>	<u>SUP. DEC. ADMIN.</u>	<u>SUP. CERT.</u>	<u>SUP. CAMPO</u>	<u>SUP. COMPROM.</u>
				<u>S/R</u>	<u>(%)</u>	<u>(ha)</u>	<u>(ha)</u>	<u>(ha)</u>
2650394	14-054-052-00046-001	101000	OLIVAR-SIN VARIEDAD	S	45,28	12,89	12,89	12,89
2650397	14-054-056-00057-001	101000	OLIVAR-SIN VARIEDAD	S	48,71	0,76	0,76	0,76
2650398	14-054-056-00058-005	101000	OLIVAR-SIN VARIEDAD	S	38,62	1,16	1,16	1,16
2650399	14-054-056-00053-008	101000	OLIVAR-SIN VARIEDAD	S	48,40	0,19	0,19	0,19
2650400	14-054-056-00053-004	101000	OLIVAR-SIN VARIEDAD	S	48,60	0,79	0,79	0,79
2650401	14-054-056-00058-012	101000	OLIVAR-SIN VARIEDAD	S	45,26	0,86	0,86	0,86
2650402	14-054-056-00053-002	101000	OLIVAR-SIN VARIEDAD	S	45,90	0,58	0,58	0,58

**RESUMEN CRITERIOS DE SELECCIÓN**

<b>10.1.12 Agricultura de montaña con orientación ecológica en olivar</b>		<b>PUNTOS: 13,75</b>	
		<b>PUNTOS</b>	
<b>Solicitantes de la medida 11, específica para la conversión o mantenimiento en agricultura ecológica</b>		3,00	S
<b>Porcentaje de superficie determinada en zonas con limitaciones naturales u otras limitaciones específicas ubicadas en las zonas de montaña</b>		4,00	100.0%
<b>Porcentaje de superficie determinada situada en zonas RAMSAR</b>		0,00	0.0%
<b>Porcentaje de superficie determinada en zonas vulnerables a la contaminación por nitratos</b>		0,00	0.0%
<b>Mayor pendiente media</b>		3,00	45.19%
<b>Porcentaje de superficie determinada en Red Natura 2000</b>		3,75	74.81%



**DETALLE CRITERIOS DE SELECCIÓN****10.1.12 Agricultura de montaña con orientación ecológica en olivar****PUNTOS:** 13,75**Solicitantes de la medida 11, específica para la conversión o mantenimiento en agricultura ecológica****PUNTOS:** 3,00 S**Porcentaje de superficie determinada en zonas con limitaciones naturales u otras limitaciones específicas ubicadas en las zonas de montaña****PUNTOS:** 4,00 100.0%

<u>REF.</u>	<u>REFERENCIA SIGPAC</u>	<u>CULTIVO DESCRIPCIÓN CULTIVO</u>	<u>S/R</u>	<u>SUP. COMPROM.</u> <u>(ha)</u>	<u>SUP. CUMPLE</u> <u>(ha)</u>
2650394	14-054-052-00046-001	101000 OLIVAR-SIN VARIEDAD	S	12,89	12,89
2650402	14-054-056-00053-002	101000 OLIVAR-SIN VARIEDAD	S	0,58	0,58
2650400	14-054-056-00053-004	101000 OLIVAR-SIN VARIEDAD	S	0,79	0,79
2650399	14-054-056-00053-008	101000 OLIVAR-SIN VARIEDAD	S	0,19	0,19
2650397	14-054-056-00057-001	101000 OLIVAR-SIN VARIEDAD	S	0,76	0,76
2650398	14-054-056-00058-005	101000 OLIVAR-SIN VARIEDAD	S	1,16	1,16
2650401	14-054-056-00058-012	101000 OLIVAR-SIN VARIEDAD	S	0,86	0,86

**Porcentaje de superficie determinada situada en zonas RAMSAR****PUNTOS:** 0,00 0.0%

<u>REF.</u>	<u>REFERENCIA SIGPAC</u>	<u>CULTIVO DESCRIPCIÓN CULTIVO</u>	<u>S/R</u>	<u>SUP. COMPROM.</u> <u>(ha)</u>	<u>SUP. CUMPLE</u> <u>(ha)</u>
2650394	14-054-052-00046-001	101000 OLIVAR-SIN VARIEDAD	S	12,89	0,00
2650402	14-054-056-00053-002	101000 OLIVAR-SIN VARIEDAD	S	0,58	0,00
2650400	14-054-056-00053-004	101000 OLIVAR-SIN VARIEDAD	S	0,79	0,00
2650399	14-054-056-00053-008	101000 OLIVAR-SIN VARIEDAD	S	0,19	0,00
2650397	14-054-056-00057-001	101000 OLIVAR-SIN VARIEDAD	S	0,76	0,00
2650398	14-054-056-00058-005	101000 OLIVAR-SIN VARIEDAD	S	1,16	0,00
2650401	14-054-056-00058-012	101000 OLIVAR-SIN VARIEDAD	S	0,86	0,00

**Porcentaje de superficie determinada en zonas vulnerables a la contaminación por nitratos****PUNTOS:** 0,00 0.0%

<u>REF.</u>	<u>REFERENCIA SIGPAC</u>	<u>CULTIVO DESCRIPCIÓN CULTIVO</u>	<u>S/R</u>	<u>SUP. COMPROM.</u> <u>(ha)</u>	<u>SUP. CUMPLE</u> <u>(ha)</u>
2650394	14-054-052-00046-001	101000 OLIVAR-SIN VARIEDAD	S	12,89	0,00
2650402	14-054-056-00053-002	101000 OLIVAR-SIN VARIEDAD	S	0,58	0,00
2650400	14-054-056-00053-004	101000 OLIVAR-SIN VARIEDAD	S	0,79	0,00
2650399	14-054-056-00053-008	101000 OLIVAR-SIN VARIEDAD	S	0,19	0,00
2650397	14-054-056-00057-001	101000 OLIVAR-SIN VARIEDAD	S	0,76	0,00
2650398	14-054-056-00058-005	101000 OLIVAR-SIN VARIEDAD	S	1,16	0,00
2650401	14-054-056-00058-012	101000 OLIVAR-SIN VARIEDAD	S	0,86	0,00

**Mayor pendiente media****PUNTOS:** 3,00 45.19%

<u>REF.</u>	<u>REFERENCIA SIGPAC</u>	<u>CULTIVO DESCRIPCIÓN CULTIVO</u>	<u>S/R</u>	<u>PENDIENTE MEDIA (%)</u>	<u>SUP. COMPROM.</u> <u>(ha)</u>
2650394	14-054-052-00046-001	101000 OLIVAR-SIN VARIEDAD	S	45,28	12,89
2650402	14-054-056-00053-002	101000 OLIVAR-SIN VARIEDAD	S	45,90	0,58
2650400	14-054-056-00053-004	101000 OLIVAR-SIN VARIEDAD	S	48,60	0,79
2650399	14-054-056-00053-008	101000 OLIVAR-SIN VARIEDAD	S	48,40	0,19
2650397	14-054-056-00057-001	101000 OLIVAR-SIN VARIEDAD	S	48,71	0,76
2650398	14-054-056-00058-005	101000 OLIVAR-SIN VARIEDAD	S	38,62	1,16
2650401	14-054-056-00058-012	101000 OLIVAR-SIN VARIEDAD	S	45,26	0,86

**Porcentaje de superficie determinada en Red Natura 2000****PUNTOS:** 3,75 74.81%

<b>REF.</b>	<b>REFERENCIA SIGPAC</b>	<b>CULTIVO</b>	<b>DESCRIPCIÓN CULTIVO</b>	<b>S/R</b>	<b>SUP. COMPROM.</b> <b>(ha)</b>	<b>SUP. CUMPLE</b> <b>(ha)</b>
2650394	14-054-052-00046-001	101000	OLIVAR-SIN VARIEDAD	S	12,89	12,89
2650402	14-054-056-00053-002	101000	OLIVAR-SIN VARIEDAD	S	0,58	0,00
2650400	14-054-056-00053-004	101000	OLIVAR-SIN VARIEDAD	S	0,79	0,00
2650399	14-054-056-00053-008	101000	OLIVAR-SIN VARIEDAD	S	0,19	0,00
2650397	14-054-056-00057-001	101000	OLIVAR-SIN VARIEDAD	S	0,76	0,00
2650398	14-054-056-00058-005	101000	OLIVAR-SIN VARIEDAD	S	1,16	0,00
2650401	14-054-056-00058-012	101000	OLIVAR-SIN VARIEDAD	S	0,86	0,00



<u>APELLIDOS Y NOMBRE / RAZÓN SOCIAL</u>	<u>NIF</u>	<u>EXPEDIENTE</u>	<u>SUP. COMPROMETIDA (ha)</u>
CEREZO REDONDO ISABEL SOFIA	75701490A	3044037	16.63

**RESOLUCIÓN  
ADMITIDO**

**IMPORTE POR ANUALIDAD**

	<u>2015</u>	<u>2016</u>	<u>2017</u>	<u>2018</u>	<u>2019</u>
IMPORTE MÁXIMO SUBVENCIONABLE	1.898,15 €	1.898,15 €	1.898,15 €	1.898,15 €	1.898,15 €
IMPORTE MEDIO DE TRANSFERENCIA (€/ha)	114,14 €	114,14 €	114,14 €	114,14 €	114,14 €

**RECINTOS COMPROMETIDOS**

<u>REF.</u>	<u>REFERENCIA SIGPAC</u>	<u>CULTIVO</u>	<u>DESCRIPCIÓN CULTIVO</u>	<u>S/R</u>	<u>PEND. MEDIA (%)</u>	<u>SUP. DEC. ADMIN. (ha)</u>	<u>SUP. CERT. (ha)</u>	<u>SUP. CAMPO (ha)</u>	<u>SUP. COMPROM. (ha)</u>
2670947	14-054-056-00111-002	101000	OLIVAR-SIN VARIEDAD	S	33,11	0,02	0,05		0,02
2670948	14-054-056-00050-005	101000	OLIVAR-SIN VARIEDAD	S	49,21	6,02	6,02		6,02
2670949	14-054-056-00050-006	101000	OLIVAR-SIN VARIEDAD	S	45,43	5,64	5,64		5,64
2670950	14-054-056-00062-002	101000	OLIVAR-SIN VARIEDAD	S	50,07	4,95	4,95		4,95

**RESUMEN CRITERIOS DE SELECCIÓN**

**10.1.12 Agricultura de montaña con orientación ecológica en olivar** PUNTOS: 10,00

	<u>PUNTOS</u>	
Solicitantes de la medida 11, específica para la conversión o mantenimiento en agricultura ecológica	3,00	S
Porcentaje de superficie determinada en zonas con limitaciones naturales u otras limitaciones específicas ubicadas en las zonas de montaña	4,00	100.0%
Porcentaje de superficie determinada situada en zonas RAMSAR	0,00	0.0%
Porcentaje de superficie determinada en zonas vulnerables a la contaminación por nitratos	0,00	0.0%
Mayor pendiente media	3,00	48.16%
Porcentaje de superficie determinada en Red Natura 2000	0,00	0.0%



**DETALLE CRITERIOS DE SELECCIÓN****10.1.12 Agricultura de montaña con orientación ecológica en olivar****PUNTOS:** 10,00**Solicitantes de la medida 11, específica para la conversión o mantenimiento en agricultura ecológica****PUNTOS:** 3,00 S**Porcentaje de superficie determinada en zonas con limitaciones naturales u otras limitaciones específicas ubicadas en las zonas de montaña****PUNTOS:** 4,00 100.0%

<u>REF.</u>	<u>REFERENCIA SIGPAC</u>	<u>CULTIVO DESCRIPCIÓN CULTIVO</u>	<u>S/R</u>	<u>SUP. COMPROM.</u> <u>(ha)</u>	<u>SUP. CUMPLE</u> <u>(ha)</u>
2670948	14-054-056-00050-005	101000 OLIVAR-SIN VARIEDAD	S	6,02	6,02
2670949	14-054-056-00050-006	101000 OLIVAR-SIN VARIEDAD	S	5,64	5,64
2670950	14-054-056-00062-002	101000 OLIVAR-SIN VARIEDAD	S	4,95	4,95
2670947	14-054-056-00111-002	101000 OLIVAR-SIN VARIEDAD	S	0,02	0,02

**Porcentaje de superficie determinada situada en zonas RAMSAR****PUNTOS:** 0,00 0.0%

<u>REF.</u>	<u>REFERENCIA SIGPAC</u>	<u>CULTIVO DESCRIPCIÓN CULTIVO</u>	<u>S/R</u>	<u>SUP. COMPROM.</u> <u>(ha)</u>	<u>SUP. CUMPLE</u> <u>(ha)</u>
2670948	14-054-056-00050-005	101000 OLIVAR-SIN VARIEDAD	S	6,02	0,00
2670949	14-054-056-00050-006	101000 OLIVAR-SIN VARIEDAD	S	5,64	0,00
2670950	14-054-056-00062-002	101000 OLIVAR-SIN VARIEDAD	S	4,95	0,00
2670947	14-054-056-00111-002	101000 OLIVAR-SIN VARIEDAD	S	0,02	0,00

**Porcentaje de superficie determinada en zonas vulnerables a la contaminación por nitratos****PUNTOS:** 0,00 0.0%

<u>REF.</u>	<u>REFERENCIA SIGPAC</u>	<u>CULTIVO DESCRIPCIÓN CULTIVO</u>	<u>S/R</u>	<u>SUP. COMPROM.</u> <u>(ha)</u>	<u>SUP. CUMPLE</u> <u>(ha)</u>
2670948	14-054-056-00050-005	101000 OLIVAR-SIN VARIEDAD	S	6,02	0,00
2670949	14-054-056-00050-006	101000 OLIVAR-SIN VARIEDAD	S	5,64	0,00
2670950	14-054-056-00062-002	101000 OLIVAR-SIN VARIEDAD	S	4,95	0,00
2670947	14-054-056-00111-002	101000 OLIVAR-SIN VARIEDAD	S	0,02	0,00

**Mayor pendiente media****PUNTOS:** 3,00 48.16%

<u>REF.</u>	<u>REFERENCIA SIGPAC</u>	<u>CULTIVO DESCRIPCIÓN CULTIVO</u>	<u>S/R</u>	<u>PENDIENTE MEDIA (%)</u>	<u>SUP. COMPROM.</u> <u>(ha)</u>
2670948	14-054-056-00050-005	101000 OLIVAR-SIN VARIEDAD	S	49,21	6,02
2670949	14-054-056-00050-006	101000 OLIVAR-SIN VARIEDAD	S	45,43	5,64
2670950	14-054-056-00062-002	101000 OLIVAR-SIN VARIEDAD	S	50,07	4,95
2670947	14-054-056-00111-002	101000 OLIVAR-SIN VARIEDAD	S	33,11	0,02

**Porcentaje de superficie determinada en Red Natura 2000****PUNTOS:** 0,00 0.0%

<u>REF.</u>	<u>REFERENCIA SIGPAC</u>	<u>CULTIVO DESCRIPCIÓN CULTIVO</u>	<u>S/R</u>	<u>SUP. COMPROM.</u> <u>(ha)</u>	<u>SUP. CUMPLE</u> <u>(ha)</u>
2670948	14-054-056-00050-005	101000 OLIVAR-SIN VARIEDAD	S	6,02	0,00
2670949	14-054-056-00050-006	101000 OLIVAR-SIN VARIEDAD	S	5,64	0,00
2670950	14-054-056-00062-002	101000 OLIVAR-SIN VARIEDAD	S	4,95	0,00
2670947	14-054-056-00111-002	101000 OLIVAR-SIN VARIEDAD	S	0,02	0,00



<u>APELLIDOS Y NOMBRE / RAZÓN SOCIAL</u>		<u>NIF</u>	<u>EXPEDIENTE</u>	<u>SUP. COMPROMETIDA</u>				
				<u>(ha)</u>				
CEREZO REDONDO SOFIA EULALIA		75701495P	3039243	17.94				
<b>RESOLUCIÓN</b>								
<b>ADMITIDO</b>								
<b>IMPORTE POR ANUALIDAD</b>								
		<b>2015</b>	<b>2016</b>	<b>2017</b>	<b>2018</b>	<b>2019</b>		
<b>IMPORTE MÁXIMO SUBVENCIONABLE</b>		2.047,67 €	2.047,67 €	2.047,67 €	2.047,67 €	2.047,67 €		
<b>IMPORTE MEDIO DE TRANSFERENCIA (€/ha)</b>		114,14 €	114,14 €	114,14 €	114,14 €	114,14 €		
<b>RECINTOS COMPROMETIDOS</b>								
<u>REF.</u>	<u>REFERENCIA SIGPAC</u>	<u>CULTIVO</u>	<u>DESCRIPCIÓN CULTIVO</u>	<u>PEND. MEDIA</u>	<u>SUP. DEC. ADMIN.</u>	<u>SUP. CERT.</u>	<u>SUP. CAMPO</u>	<u>SUP. COMPROM.</u>
				<u>S/R</u>	<u>(%)</u>	<u>(ha)</u>	<u>(ha)</u>	<u>(ha)</u>
2295649	14-047-002-00033-001	101000	OLIVAR-SIN VARIEDAD	S	43,76	0,82	0,82	0,82
2295650	14-054-056-00061-001	101000	OLIVAR-SIN VARIEDAD	S	45,52	4,38	4,38	4,38
2295651	14-054-056-00111-002	101000	OLIVAR-SIN VARIEDAD	S	33,11	0,03	0,05	0,03
2295652	14-054-056-00051-001	101000	OLIVAR-SIN VARIEDAD	S	51,21	0,42	0,42	0,42
2295653	14-054-056-00052-005	101000	OLIVAR-SIN VARIEDAD	S	41,25	6,49	6,49	6,49
2295654	14-054-056-00052-004	101000	OLIVAR-SIN VARIEDAD	S	40,47	5,80	5,80	5,80

**RESUMEN CRITERIOS DE SELECCIÓN**

<b>10.1.12 Agricultura de montaña con orientación ecológica en olivar</b>		<b>PUNTOS: 10,00</b>	
	<b>PUNTOS</b>		
<b>Solicitantes de la medida 11, específica para la conversión o mantenimiento en agricultura ecológica</b>	3,00	S	
<b>Porcentaje de superficie determinada en zonas con limitaciones naturales u otras limitaciones específicas ubicadas en las zonas de montaña</b>	4,00	100.0%	
<b>Porcentaje de superficie determinada situada en zonas RAMSAR</b>	0,00	0.0%	
<b>Porcentaje de superficie determinada en zonas vulnerables a la contaminación por nitratos</b>	0,00	0.0%	
<b>Mayor pendiente media</b>	3,00	42.37%	
<b>Porcentaje de superficie determinada en Red Natura 2000</b>	0,00	0.0%	



**DETALLE CRITERIOS DE SELECCIÓN****10.1.12 Agricultura de montaña con orientación ecológica en olivar****PUNTOS:** 10,00**Solicitantes de la medida 11, específica para la conversión o mantenimiento en agricultura ecológica****PUNTOS:** 3,00 S**Porcentaje de superficie determinada en zonas con limitaciones naturales u otras limitaciones específicas ubicadas en las zonas de montaña****PUNTOS:** 4,00 100.0%

<u>REF.</u>	<u>REFERENCIA SIGPAC</u>	<u>CULTIVO DESCRIPCIÓN CULTIVO</u>	<u>S/R</u>	<u>SUP. COMPROM.</u> <u>(ha)</u>	<u>SUP. CUMPLE</u> <u>(ha)</u>
2295649	14-047-002-00033-001	101000 OLIVAR-SIN VARIEDAD	S	0,82	0,82
2295652	14-054-056-00051-001	101000 OLIVAR-SIN VARIEDAD	S	0,42	0,42
2295654	14-054-056-00052-004	101000 OLIVAR-SIN VARIEDAD	S	5,80	5,80
2295653	14-054-056-00052-005	101000 OLIVAR-SIN VARIEDAD	S	6,49	6,49
2295650	14-054-056-00061-001	101000 OLIVAR-SIN VARIEDAD	S	4,38	4,38
2295651	14-054-056-00111-002	101000 OLIVAR-SIN VARIEDAD	S	0,03	0,03

**Porcentaje de superficie determinada situada en zonas RAMSAR****PUNTOS:** 0,00 0.0%

<u>REF.</u>	<u>REFERENCIA SIGPAC</u>	<u>CULTIVO DESCRIPCIÓN CULTIVO</u>	<u>S/R</u>	<u>SUP. COMPROM.</u> <u>(ha)</u>	<u>SUP. CUMPLE</u> <u>(ha)</u>
2295649	14-047-002-00033-001	101000 OLIVAR-SIN VARIEDAD	S	0,82	0,00
2295652	14-054-056-00051-001	101000 OLIVAR-SIN VARIEDAD	S	0,42	0,00
2295654	14-054-056-00052-004	101000 OLIVAR-SIN VARIEDAD	S	5,80	0,00
2295653	14-054-056-00052-005	101000 OLIVAR-SIN VARIEDAD	S	6,49	0,00
2295650	14-054-056-00061-001	101000 OLIVAR-SIN VARIEDAD	S	4,38	0,00
2295651	14-054-056-00111-002	101000 OLIVAR-SIN VARIEDAD	S	0,03	0,00

**Porcentaje de superficie determinada en zonas vulnerables a la contaminación por nitratos****PUNTOS:** 0,00 0.0%

<u>REF.</u>	<u>REFERENCIA SIGPAC</u>	<u>CULTIVO DESCRIPCIÓN CULTIVO</u>	<u>S/R</u>	<u>SUP. COMPROM.</u> <u>(ha)</u>	<u>SUP. CUMPLE</u> <u>(ha)</u>
2295649	14-047-002-00033-001	101000 OLIVAR-SIN VARIEDAD	S	0,82	0,00
2295652	14-054-056-00051-001	101000 OLIVAR-SIN VARIEDAD	S	0,42	0,00
2295654	14-054-056-00052-004	101000 OLIVAR-SIN VARIEDAD	S	5,80	0,00
2295653	14-054-056-00052-005	101000 OLIVAR-SIN VARIEDAD	S	6,49	0,00
2295650	14-054-056-00061-001	101000 OLIVAR-SIN VARIEDAD	S	4,38	0,00
2295651	14-054-056-00111-002	101000 OLIVAR-SIN VARIEDAD	S	0,03	0,00

**Mayor pendiente media****PUNTOS:** 3,00 42.37%

<u>REF.</u>	<u>REFERENCIA SIGPAC</u>	<u>CULTIVO DESCRIPCIÓN CULTIVO</u>	<u>S/R</u>	<u>PENDIENTE MEDIA (%)</u>	<u>SUP. COMPROM.</u> <u>(ha)</u>
2295649	14-047-002-00033-001	101000 OLIVAR-SIN VARIEDAD	S	43,76	0,82
2295652	14-054-056-00051-001	101000 OLIVAR-SIN VARIEDAD	S	51,21	0,42
2295654	14-054-056-00052-004	101000 OLIVAR-SIN VARIEDAD	S	40,47	5,80
2295653	14-054-056-00052-005	101000 OLIVAR-SIN VARIEDAD	S	41,25	6,49
2295650	14-054-056-00061-001	101000 OLIVAR-SIN VARIEDAD	S	45,52	4,38
2295651	14-054-056-00111-002	101000 OLIVAR-SIN VARIEDAD	S	33,11	0,03

**Porcentaje de superficie determinada en Red Natura 2000****PUNTOS:** 0,00 0.0%

<u>REF.</u>	<u>REFERENCIA SIGPAC</u>	<u>CULTIVO DESCRIPCIÓN CULTIVO</u>	<u>S/R</u>	<u>SUP. COMPROM.</u> <u>(ha)</u>	<u>SUP. CUMPLE</u> <u>(ha)</u>
2295649	14-047-002-00033-001	101000 OLIVAR-SIN VARIEDAD	S	0,82	0,00
2295652	14-054-056-00051-001	101000 OLIVAR-SIN VARIEDAD	S	0,42	0,00
2295654	14-054-056-00052-004	101000 OLIVAR-SIN VARIEDAD	S	5,80	0,00

<b>REF.</b>	<b>REFERENCIA SIGPAC</b>	<b>CULTIVO</b>	<b>DESCRIPCIÓN CULTIVO</b>	<b>S/R</b>	<b>SUP. COMPROM.</b> <b>(ha)</b>	<b>SUP. CUMPLE</b> <b>(ha)</b>
2295653	14-054-056-00052-005	101000	OLIVAR-SIN VARIEDAD	S	6,49	0,00
2295650	14-054-056-00061-001	101000	OLIVAR-SIN VARIEDAD	S	4,38	0,00
2295651	14-054-056-00111-002	101000	OLIVAR-SIN VARIEDAD	S	0,03	0,00





<u>APELLIDOS Y NOMBRE / RAZÓN SOCIAL</u>		<u>NIF</u>	<u>EXPEDIENTE</u>	<u>SUP. COMPROMETIDA</u>				
				<u>(ha)</u>				
CEREZO VILLARREAL LEOPOLDA		75688943Z	3039289	15.71				
<b>RESOLUCIÓN</b>								
<b>ADMITIDO</b>								
<b>IMPORTE POR ANUALIDAD</b>								
		<b>2015</b>	<b>2016</b>	<b>2017</b>	<b>2018</b>	<b>2019</b>		
<b>IMPORTE MÁXIMO SUBVENCIONABLE</b>		1.793,14 €	1.793,14 €	1.793,14 €	1.793,14 €	1.793,14 €		
<b>IMPORTE MEDIO DE TRANSFERENCIA (€/ha)</b>		114,14 €	114,14 €	114,14 €	114,14 €	114,14 €		
<b>RECINTOS COMPROMETIDOS</b>								
<u>REF.</u>	<u>REFERENCIA SIGPAC</u>	<u>CULTIVO</u>	<u>DESCRIPCIÓN CULTIVO</u>	<u>PEND. MEDIA</u>	<u>SUP. DEC. ADMIN.</u>	<u>SUP. CERT.</u>	<u>SUP. CAMPO</u>	<u>SUP. COMPROM.</u>
				<u>S/R</u>	<u>(%)</u>	<u>(ha)</u>	<u>(ha)</u>	<u>(ha)</u>
2374610	14-054-052-00061-001	101000	OLIVAR-SIN VARIEDAD	S	25,74	0,08	0,08	0,08
2374611	14-054-052-00055-002	101000	OLIVAR-SIN VARIEDAD	S	50,36	4,94	4,94	4,94
2374612	14-054-052-00058-001	101000	OLIVAR-SIN VARIEDAD	S	47,52	0,49	0,49	0,49
2374613	14-054-052-00059-001	101000	OLIVAR-SIN VARIEDAD	S	44,52	3,39	3,39	3,39
2374614	14-054-052-00067-001	101000	OLIVAR-SIN VARIEDAD	S	25,06	0,24	0,24	0,24
2374615	14-054-052-00071-004	101000	OLIVAR-SIN VARIEDAD	S	51,49	6,57	6,57	6,57

**RESUMEN CRITERIOS DE SELECCIÓN**

<b>10.1.12 Agricultura de montaña con orientación ecológica en olivar</b>		<b>PUNTOS: 10,00</b>	
		<b>PUNTOS</b>	
<b>Solicitantes de la medida 11, específica para la conversión o mantenimiento en agricultura ecológica</b>		3,00	S
<b>Porcentaje de superficie determinada en zonas con limitaciones naturales u otras limitaciones específicas ubicadas en las zonas de montaña</b>		4,00	100.0%
<b>Porcentaje de superficie determinada situada en zonas RAMSAR</b>		0,00	0.0%
<b>Porcentaje de superficie determinada en zonas vulnerables a la contaminación por nitratos</b>		0,00	0.0%
<b>Mayor pendiente media</b>		3,00	48.97%
<b>Porcentaje de superficie determinada en Red Natura 2000</b>		0,00	0.0%



**DETALLE CRITERIOS DE SELECCIÓN****10.1.12 Agricultura de montaña con orientación ecológica en olivar****PUNTOS:** 10,00**Solicitantes de la medida 11, específica para la conversión o mantenimiento en agricultura ecológica****PUNTOS:** 3,00 S**Porcentaje de superficie determinada en zonas con limitaciones naturales u otras limitaciones específicas ubicadas en las zonas de montaña****PUNTOS:** 4,00 100.0%

<u>REF.</u>	<u>REFERENCIA SIGPAC</u>	<u>CULTIVO DESCRIPCIÓN CULTIVO</u>	<u>S/R</u>	<u>SUP. COMPROM.</u> <u>(ha)</u>	<u>SUP. CUMPLE</u> <u>(ha)</u>
2374611	14-054-052-00055-002	101000 OLIVAR-SIN VARIEDAD	S	4,94	4,94
2374612	14-054-052-00058-001	101000 OLIVAR-SIN VARIEDAD	S	0,49	0,49
2374613	14-054-052-00059-001	101000 OLIVAR-SIN VARIEDAD	S	3,39	3,39
2374610	14-054-052-00061-001	101000 OLIVAR-SIN VARIEDAD	S	0,08	0,08
2374614	14-054-052-00067-001	101000 OLIVAR-SIN VARIEDAD	S	0,24	0,24
2374615	14-054-052-00071-004	101000 OLIVAR-SIN VARIEDAD	S	6,57	6,57

**Porcentaje de superficie determinada situada en zonas RAMSAR****PUNTOS:** 0,00 0.0%

<u>REF.</u>	<u>REFERENCIA SIGPAC</u>	<u>CULTIVO DESCRIPCIÓN CULTIVO</u>	<u>S/R</u>	<u>SUP. COMPROM.</u> <u>(ha)</u>	<u>SUP. CUMPLE</u> <u>(ha)</u>
2374611	14-054-052-00055-002	101000 OLIVAR-SIN VARIEDAD	S	4,94	0,00
2374612	14-054-052-00058-001	101000 OLIVAR-SIN VARIEDAD	S	0,49	0,00
2374613	14-054-052-00059-001	101000 OLIVAR-SIN VARIEDAD	S	3,39	0,00
2374610	14-054-052-00061-001	101000 OLIVAR-SIN VARIEDAD	S	0,08	0,00
2374614	14-054-052-00067-001	101000 OLIVAR-SIN VARIEDAD	S	0,24	0,00
2374615	14-054-052-00071-004	101000 OLIVAR-SIN VARIEDAD	S	6,57	0,00

**Porcentaje de superficie determinada en zonas vulnerables a la contaminación por nitratos****PUNTOS:** 0,00 0.0%

<u>REF.</u>	<u>REFERENCIA SIGPAC</u>	<u>CULTIVO DESCRIPCIÓN CULTIVO</u>	<u>S/R</u>	<u>SUP. COMPROM.</u> <u>(ha)</u>	<u>SUP. CUMPLE</u> <u>(ha)</u>
2374611	14-054-052-00055-002	101000 OLIVAR-SIN VARIEDAD	S	4,94	0,00
2374612	14-054-052-00058-001	101000 OLIVAR-SIN VARIEDAD	S	0,49	0,00
2374613	14-054-052-00059-001	101000 OLIVAR-SIN VARIEDAD	S	3,39	0,00
2374610	14-054-052-00061-001	101000 OLIVAR-SIN VARIEDAD	S	0,08	0,00
2374614	14-054-052-00067-001	101000 OLIVAR-SIN VARIEDAD	S	0,24	0,00
2374615	14-054-052-00071-004	101000 OLIVAR-SIN VARIEDAD	S	6,57	0,00

**Mayor pendiente media****PUNTOS:** 3,00 48.97%

<u>REF.</u>	<u>REFERENCIA SIGPAC</u>	<u>CULTIVO DESCRIPCIÓN CULTIVO</u>	<u>S/R</u>	<u>PENDIENTE MEDIA (%)</u>	<u>SUP. COMPROM.</u> <u>(ha)</u>
2374611	14-054-052-00055-002	101000 OLIVAR-SIN VARIEDAD	S	50,36	4,94
2374612	14-054-052-00058-001	101000 OLIVAR-SIN VARIEDAD	S	47,52	0,49
2374613	14-054-052-00059-001	101000 OLIVAR-SIN VARIEDAD	S	44,52	3,39
2374610	14-054-052-00061-001	101000 OLIVAR-SIN VARIEDAD	S	25,74	0,08
2374614	14-054-052-00067-001	101000 OLIVAR-SIN VARIEDAD	S	25,06	0,24
2374615	14-054-052-00071-004	101000 OLIVAR-SIN VARIEDAD	S	51,49	6,57

**Porcentaje de superficie determinada en Red Natura 2000****PUNTOS:** 0,00 0.0%

<u>REF.</u>	<u>REFERENCIA SIGPAC</u>	<u>CULTIVO DESCRIPCIÓN CULTIVO</u>	<u>S/R</u>	<u>SUP. COMPROM.</u> <u>(ha)</u>	<u>SUP. CUMPLE</u> <u>(ha)</u>
2374611	14-054-052-00055-002	101000 OLIVAR-SIN VARIEDAD	S	4,94	0,00
2374612	14-054-052-00058-001	101000 OLIVAR-SIN VARIEDAD	S	0,49	0,00
2374613	14-054-052-00059-001	101000 OLIVAR-SIN VARIEDAD	S	3,39	0,00

<b>REF.</b>	<b>REFERENCIA SIGPAC</b>	<b>CULTIVO</b>	<b>DESCRIPCIÓN CULTIVO</b>	<b>S/R</b>	<b>SUP. COMPROM.</b> <b>(ha)</b>	<b>SUP. CUMPLE</b> <b>(ha)</b>
2374610	14-054-052-00061-001	101000	OLIVAR-SIN VARIEDAD	S	0,08	0,00
2374614	14-054-052-00067-001	101000	OLIVAR-SIN VARIEDAD	S	0,24	0,00
2374615	14-054-052-00071-004	101000	OLIVAR-SIN VARIEDAD	S	6,57	0,00



<u>APELLIDOS Y NOMBRE / RAZÓN SOCIAL</u>		<u>NIF</u>	<u>EXPEDIENTE</u>	<u>SUP. COMPROMETIDA</u>				
				<u>(ha)</u>				
CERRO GORDO S.C		J14778864	3040149	14.84				
<b>RESOLUCIÓN</b>								
<b>ADMITIDO</b>								
<b>IMPORTES POR ANUALIDAD</b>								
		<b>2015</b>	<b>2016</b>	<b>2017</b>	<b>2018</b>	<b>2019</b>		
<b>IMPORTE MÁXIMO SUBVENCIONABLE</b>		1.693,84 €	1.693,84 €	1.693,84 €	1.693,84 €	1.693,84 €		
<b>IMPORTE MEDIO DE TRANSFERENCIA (€/ha)</b>		114,14 €	114,14 €	114,14 €	114,14 €	114,14 €		
<b>RECINTOS COMPROMETIDOS</b>								
<u>REF.</u>	<u>REFERENCIA SIGPAC</u>	<u>CULTIVO</u>	<u>DESCRIPCIÓN CULTIVO</u>	<u>PEND. MEDIA</u>	<u>SUP. DEC. ADMIN.</u>	<u>SUP. CERT.</u>	<u>SUP. CAMPO</u>	<u>SUP. COMPROM.</u>
				<u>S/R</u>	<u>(%)</u>	<u>(ha)</u>	<u>(ha)</u>	<u>(ha)</u>
2302619	14-069-049-00011-001	101000	OLIVAR-SIN VARIEDAD	S	47,43	10,14	23,00	10,03
2302620	14-069-050-00038-001	101000	OLIVAR-SIN VARIEDAD	S	50,82	4,81	4,81	4,81

**INCIDENCIAS****INCIDENCIA DESCRIPCIÓN**

218	La superficie total declarada sobre un mismo recinto en el conjunto de los expedientes, no puede superar la superficie total que el SIGPAC establece para ese recinto. Ref:2302619 Recinto:14-069-049-00011-001 Cultivo:101000 OLIVAR-SIN VARIEDAD Secano Suma de superficies declaradas para este recinto por todos los solicitantes (Áreas):2311 Superficie SIGPAC medida para este recinto (Áreas):2300 Exceso de superficie declarada (Hectáreas):0,11
-----	---

**RESUMEN CRITERIOS DE SELECCIÓN**

<b>10.1.12 Agricultura de montaña con orientación ecológica en olivar</b>	<b>PUNTOS: 10,00</b>	
	<b>PUNTOS</b>	
Solicitantes de la medida 11, específica para la conversión o mantenimiento en agricultura ecológica	3,00	S
Porcentaje de superficie determinada en zonas con limitaciones naturales u otras limitaciones específicas ubicadas en las zonas de montaña	4,00	100.0%
Porcentaje de superficie determinada situada en zonas RAMSAR	0,00	0.0%
Porcentaje de superficie determinada en zonas vulnerables a la contaminación por nitratos	0,00	0.0%
Mayor pendiente media	3,00	48.53%
Porcentaje de superficie determinada en Red Natura 2000	0,00	0.0%



**DETALLE CRITERIOS DE SELECCIÓN****10.1.12 Agricultura de montaña con orientación ecológica en olivar****PUNTOS: 10,00****Solicitantes de la medida 11, específica para la conversión o mantenimiento en agricultura ecológica****PUNTOS: 3,00 S****Porcentaje de superficie determinada en zonas con limitaciones naturales u otras limitaciones específicas ubicadas en las zonas de montaña****PUNTOS: 4,00 100.0%**

<u>REF.</u>	<u>REFERENCIA SIGPAC</u>	<u>CULTIVO</u>	<u>DESCRIPCIÓN CULTIVO</u>	<u>S/R</u>	<u>SUP. COMPROM.</u> <u>(ha)</u>	<u>SUP. CUMPLE</u> <u>(ha)</u>
2302619	14-069-049-00011-001	101000	OLIVAR-SIN VARIEDAD	S	10,03	10,03
2302620	14-069-050-00038-001	101000	OLIVAR-SIN VARIEDAD	S	4,81	4,81

**Porcentaje de superficie determinada situada en zonas RAMSAR****PUNTOS: 0,00 0.0%**

<u>REF.</u>	<u>REFERENCIA SIGPAC</u>	<u>CULTIVO</u>	<u>DESCRIPCIÓN CULTIVO</u>	<u>S/R</u>	<u>SUP. COMPROM.</u> <u>(ha)</u>	<u>SUP. CUMPLE</u> <u>(ha)</u>
2302619	14-069-049-00011-001	101000	OLIVAR-SIN VARIEDAD	S	10,03	0,00
2302620	14-069-050-00038-001	101000	OLIVAR-SIN VARIEDAD	S	4,81	0,00

**Porcentaje de superficie determinada en zonas vulnerables a la contaminación por nitratos****PUNTOS: 0,00 0.0%**

<u>REF.</u>	<u>REFERENCIA SIGPAC</u>	<u>CULTIVO</u>	<u>DESCRIPCIÓN CULTIVO</u>	<u>S/R</u>	<u>SUP. COMPROM.</u> <u>(ha)</u>	<u>SUP. CUMPLE</u> <u>(ha)</u>
2302619	14-069-049-00011-001	101000	OLIVAR-SIN VARIEDAD	S	10,03	0,00
2302620	14-069-050-00038-001	101000	OLIVAR-SIN VARIEDAD	S	4,81	0,00

**Mayor pendiente media****PUNTOS: 3,00 48.53%**

<u>REF.</u>	<u>REFERENCIA SIGPAC</u>	<u>CULTIVO</u>	<u>DESCRIPCIÓN CULTIVO</u>	<u>S/R</u>	<u>PENDIENTE MEDIA (%)</u>	<u>SUP. COMPROM.</u> <u>(ha)</u>
2302619	14-069-049-00011-001	101000	OLIVAR-SIN VARIEDAD	S	47,43	10,03
2302620	14-069-050-00038-001	101000	OLIVAR-SIN VARIEDAD	S	50,82	4,81

**Porcentaje de superficie determinada en Red Natura 2000****PUNTOS: 0,00 0.0%**

<u>REF.</u>	<u>REFERENCIA SIGPAC</u>	<u>CULTIVO</u>	<u>DESCRIPCIÓN CULTIVO</u>	<u>S/R</u>	<u>SUP. COMPROM.</u> <u>(ha)</u>	<u>SUP. CUMPLE</u> <u>(ha)</u>
2302619	14-069-049-00011-001	101000	OLIVAR-SIN VARIEDAD	S	10,03	0,00
2302620	14-069-050-00038-001	101000	OLIVAR-SIN VARIEDAD	S	4,81	0,00



<u>APELLIDOS Y NOMBRE / RAZÓN SOCIAL</u>	<u>NIF</u>	<u>EXPEDIENTE</u>	<u>SUP. COMPROMETIDA</u>		
			<u>(ha)</u>		
CHAMORRO CORDOBA LUIS MIGUEL	78689325T	3028296	50.01		
<b>RESOLUCIÓN</b>					
<b>ADMITIDO</b>					
<b>IMPORTES POR ANUALIDAD</b>					
	<b>2015</b>	<b>2016</b>	<b>2017</b>	<b>2018</b>	<b>2019</b>
<b>IMPORTE MÁXIMO SUBVENCIONABLE</b>	5.251,58 €	5.251,58 €	5.251,58 €	5.251,58 €	5.251,58 €
<b>IMPORTE MEDIO DE TRANSFERENCIA (€/ha)</b>	105,01 €	105,01 €	105,01 €	105,01 €	105,01 €

**RECINTOS COMPROMETIDOS**

<u>REF.</u>	<u>REFERENCIA SIGPAC</u>	<u>CULTIVO</u>	<u>DESCRIPCIÓN CULTIVO</u>	<u>S/R</u>	<u>PEND. MEDIA (%)</u>	<u>SUP. DEC. ADMIN. (ha)</u>	<u>SUP. CERT. (ha)</u>	<u>SUP. CAMPO (ha)</u>	<u>SUP. COMPROM. (ha)</u>
2618769	14-054-053-00070-003	101000	OLIVAR-SIN VARIEDAD	S	50,64	1,82	1,82		1,82
2618771	14-054-053-00065-002	101000	OLIVAR-SIN VARIEDAD	S	47,87	8,11	8,11		8,11
2618772	14-054-053-00070-006	101000	OLIVAR-SIN VARIEDAD	S	33,51	0,48	0,48		0,48
2618773	14-054-053-00070-005	101000	OLIVAR-SIN VARIEDAD	S	33,75	0,92	0,92		0,92
2618774	14-054-053-00066-005	101000	OLIVAR-SIN VARIEDAD	S	53,85	1,89	1,89		1,89
2618775	14-054-053-00066-003	101000	OLIVAR-SIN VARIEDAD	S	53,37	19,46	20,11		19,46
2618776	14-054-053-00072-002	101000	OLIVAR-SIN VARIEDAD	S	45,23	0,26	0,26		0,26
2618777	14-054-053-00066-011	101000	OLIVAR-SIN VARIEDAD	S	46,27	0,39	0,39		0,39
2618778	14-054-053-00068-001	101000	OLIVAR-SIN VARIEDAD	S	44,30	0,14	0,14		0,14
2618779	14-054-053-00071-001	101000	OLIVAR-SIN VARIEDAD	S	48,92	3,78	3,78		3,78
2618780	14-054-053-00071-005	101000	OLIVAR-SIN VARIEDAD	S	44,37	0,39	0,39		0,39
2618782	14-054-053-00069-001	101000	OLIVAR-SIN VARIEDAD	S	37,57	0,13	0,13		0,13
2618784	14-054-053-00071-003	101000	OLIVAR-SIN VARIEDAD	S	41,63	1,06	1,06		1,06
2618786	14-054-053-00070-002	101000	OLIVAR-SIN VARIEDAD	S	48,45	0,31	0,31		0,31
2618787	14-054-053-00073-001	101000	OLIVAR-SIN VARIEDAD	S	50,40	5,53	5,53		5,53
2618788	14-054-053-00067-006	101000	OLIVAR-SIN VARIEDAD	S	41,40	1,08	1,08		1,08
2618789	14-054-053-00067-005	101000	OLIVAR-SIN VARIEDAD	S	37,37	0,02	0,02		0,02
2618790	14-054-053-00067-001	101000	OLIVAR-SIN VARIEDAD	S	43,38	1,04	1,04		1,04
2618791	14-054-053-00066-009	101000	OLIVAR-SIN VARIEDAD	S	49,91	1,99	1,99		1,99
2618792	14-054-053-00067-007	101000	OLIVAR-SIN VARIEDAD	S	37,14	0,05	0,05		0,05
2618793	14-054-053-00073-003	101000	OLIVAR-SIN VARIEDAD	S	23,79	0,04	0,04		0,04
2618794	14-054-053-00066-007	101000	OLIVAR-SIN VARIEDAD	S	50,28	1,12	1,12		1,12

**INCIDENCIAS****INCIDENCIA DESCRIPCIÓN**

- 80403 Explotación no inscrita en SIPEA (anexo I, Orden 26 mayo 2015)  
 Ref:2618770 Recinto:14-054-053-00065-003 Cultivo:101000 OLIVAR-SIN VARIEDAD Secano  
 Ref:2618781 Recinto:14-054-053-00067-009 Cultivo:101000 OLIVAR-SIN VARIEDAD Secano  
 Ref:2618783 Recinto:14-054-053-00068-003 Cultivo:101000 OLIVAR-SIN VARIEDAD Secano

**RESUMEN CRITERIOS DE SELECCIÓN****10.1.12 Agricultura de montaña con orientación ecológica en olivar****PUNTOS:** 13,59

	<b>PUNTOS</b>	
<b>Solicitantes de la medida 11, específica para la conversión o mantenimiento en agricultura ecológica</b>	3,00	S
<b>Porcentaje de superficie determinada en zonas con limitaciones naturales u otras limitaciones específicas ubicadas en las zonas de montaña</b>	4,00	100.0%
<b>Porcentaje de superficie determinada situada en zonas RAMSAR</b>	0,00	0.0%
<b>Porcentaje de superficie determinada en zonas vulnerables a la contaminación por nitratos</b>	0,00	0.0%
<b>Mayor pendiente media</b>	3,00	49.95%
<b>Porcentaje de superficie determinada en Red Natura 2000</b>	3,59	59.39%



**DETALLE CRITERIOS DE SELECCIÓN****10.1.12 Agricultura de montaña con orientación ecológica en olivar****PUNTOS:** 13,59**Solicitantes de la medida 11, específica para la conversión o mantenimiento en agricultura ecológica****PUNTOS:** 3,00 S**Porcentaje de superficie determinada en zonas con limitaciones naturales u otras limitaciones específicas ubicadas en las zonas de montaña****PUNTOS:** 4,00 100.0%

<u>REF.</u>	<u>REFERENCIA SIGPAC</u>	<u>CULTIVO DESCRIPCIÓN CULTIVO</u>	<u>S/R</u>	<u>SUP. COMPROM.</u> <u>(ha)</u>	<u>SUP. CUMPLE</u> <u>(ha)</u>
2618771	14-054-053-00065-002	101000 OLIVAR-SIN VARIEDAD	S	8,11	8,11
2618775	14-054-053-00066-003	101000 OLIVAR-SIN VARIEDAD	S	19,46	19,46
2618774	14-054-053-00066-005	101000 OLIVAR-SIN VARIEDAD	S	1,89	1,89
2618794	14-054-053-00066-007	101000 OLIVAR-SIN VARIEDAD	S	1,12	1,12
2618791	14-054-053-00066-009	101000 OLIVAR-SIN VARIEDAD	S	1,99	1,99
2618777	14-054-053-00066-011	101000 OLIVAR-SIN VARIEDAD	S	0,39	0,39
2618790	14-054-053-00067-001	101000 OLIVAR-SIN VARIEDAD	S	1,04	1,04
2618789	14-054-053-00067-005	101000 OLIVAR-SIN VARIEDAD	S	0,02	0,02
2618788	14-054-053-00067-006	101000 OLIVAR-SIN VARIEDAD	S	1,08	1,08
2618792	14-054-053-00067-007	101000 OLIVAR-SIN VARIEDAD	S	0,05	0,05
2618778	14-054-053-00068-001	101000 OLIVAR-SIN VARIEDAD	S	0,14	0,14
2618782	14-054-053-00069-001	101000 OLIVAR-SIN VARIEDAD	S	0,13	0,13
2618786	14-054-053-00070-002	101000 OLIVAR-SIN VARIEDAD	S	0,31	0,31
2618769	14-054-053-00070-003	101000 OLIVAR-SIN VARIEDAD	S	1,82	1,82
2618773	14-054-053-00070-005	101000 OLIVAR-SIN VARIEDAD	S	0,92	0,92
2618772	14-054-053-00070-006	101000 OLIVAR-SIN VARIEDAD	S	0,48	0,48
2618779	14-054-053-00071-001	101000 OLIVAR-SIN VARIEDAD	S	3,78	3,78
2618784	14-054-053-00071-003	101000 OLIVAR-SIN VARIEDAD	S	1,06	1,06
2618780	14-054-053-00071-005	101000 OLIVAR-SIN VARIEDAD	S	0,39	0,39
2618776	14-054-053-00072-002	101000 OLIVAR-SIN VARIEDAD	S	0,26	0,26
2618787	14-054-053-00073-001	101000 OLIVAR-SIN VARIEDAD	S	5,53	5,53
2618793	14-054-053-00073-003	101000 OLIVAR-SIN VARIEDAD	S	0,04	0,04

**Porcentaje de superficie determinada situada en zonas RAMSAR****PUNTOS:** 0,00 0.0%

<u>REF.</u>	<u>REFERENCIA SIGPAC</u>	<u>CULTIVO DESCRIPCIÓN CULTIVO</u>	<u>S/R</u>	<u>SUP. COMPROM.</u> <u>(ha)</u>	<u>SUP. CUMPLE</u> <u>(ha)</u>
2618771	14-054-053-00065-002	101000 OLIVAR-SIN VARIEDAD	S	8,11	0,00
2618775	14-054-053-00066-003	101000 OLIVAR-SIN VARIEDAD	S	19,46	0,00
2618774	14-054-053-00066-005	101000 OLIVAR-SIN VARIEDAD	S	1,89	0,00
2618794	14-054-053-00066-007	101000 OLIVAR-SIN VARIEDAD	S	1,12	0,00
2618791	14-054-053-00066-009	101000 OLIVAR-SIN VARIEDAD	S	1,99	0,00
2618777	14-054-053-00066-011	101000 OLIVAR-SIN VARIEDAD	S	0,39	0,00
2618790	14-054-053-00067-001	101000 OLIVAR-SIN VARIEDAD	S	1,04	0,00
2618789	14-054-053-00067-005	101000 OLIVAR-SIN VARIEDAD	S	0,02	0,00
2618788	14-054-053-00067-006	101000 OLIVAR-SIN VARIEDAD	S	1,08	0,00
2618792	14-054-053-00067-007	101000 OLIVAR-SIN VARIEDAD	S	0,05	0,00
2618778	14-054-053-00068-001	101000 OLIVAR-SIN VARIEDAD	S	0,14	0,00
2618782	14-054-053-00069-001	101000 OLIVAR-SIN VARIEDAD	S	0,13	0,00
2618786	14-054-053-00070-002	101000 OLIVAR-SIN VARIEDAD	S	0,31	0,00
2618769	14-054-053-00070-003	101000 OLIVAR-SIN VARIEDAD	S	1,82	0,00
2618773	14-054-053-00070-005	101000 OLIVAR-SIN VARIEDAD	S	0,92	0,00
2618772	14-054-053-00070-006	101000 OLIVAR-SIN VARIEDAD	S	0,48	0,00
2618779	14-054-053-00071-001	101000 OLIVAR-SIN VARIEDAD	S	3,78	0,00
2618784	14-054-053-00071-003	101000 OLIVAR-SIN VARIEDAD	S	1,06	0,00
2618780	14-054-053-00071-005	101000 OLIVAR-SIN VARIEDAD	S	0,39	0,00
2618776	14-054-053-00072-002	101000 OLIVAR-SIN VARIEDAD	S	0,26	0,00
2618787	14-054-053-00073-001	101000 OLIVAR-SIN VARIEDAD	S	5,53	0,00
2618793	14-054-053-00073-003	101000 OLIVAR-SIN VARIEDAD	S	0,04	0,00

**Porcentaje de superficie determinada en zonas vulnerables a la contaminación por nitratos****PUNTOS:** 0,00 0.0%

REF.	REFERENCIA SIGPAC	CULTIVO	DESCRIPCIÓN CULTIVO	S/R	SUP.	SUP.
					COMPROM.	CUMPLE
					(ha)	(ha)
2618771	14-054-053-00065-002	101000	OLIVAR-SIN VARIEDAD	S	8,11	0,00
2618775	14-054-053-00066-003	101000	OLIVAR-SIN VARIEDAD	S	19,46	0,00
2618774	14-054-053-00066-005	101000	OLIVAR-SIN VARIEDAD	S	1,89	0,00
2618794	14-054-053-00066-007	101000	OLIVAR-SIN VARIEDAD	S	1,12	0,00
2618791	14-054-053-00066-009	101000	OLIVAR-SIN VARIEDAD	S	1,99	0,00
2618777	14-054-053-00066-011	101000	OLIVAR-SIN VARIEDAD	S	0,39	0,00
2618790	14-054-053-00067-001	101000	OLIVAR-SIN VARIEDAD	S	1,04	0,00
2618789	14-054-053-00067-005	101000	OLIVAR-SIN VARIEDAD	S	0,02	0,00
2618788	14-054-053-00067-006	101000	OLIVAR-SIN VARIEDAD	S	1,08	0,00
2618792	14-054-053-00067-007	101000	OLIVAR-SIN VARIEDAD	S	0,05	0,00
2618778	14-054-053-00068-001	101000	OLIVAR-SIN VARIEDAD	S	0,14	0,00
2618782	14-054-053-00069-001	101000	OLIVAR-SIN VARIEDAD	S	0,13	0,00
2618786	14-054-053-00070-002	101000	OLIVAR-SIN VARIEDAD	S	0,31	0,00
2618769	14-054-053-00070-003	101000	OLIVAR-SIN VARIEDAD	S	1,82	0,00
2618773	14-054-053-00070-005	101000	OLIVAR-SIN VARIEDAD	S	0,92	0,00
2618772	14-054-053-00070-006	101000	OLIVAR-SIN VARIEDAD	S	0,48	0,00
2618779	14-054-053-00071-001	101000	OLIVAR-SIN VARIEDAD	S	3,78	0,00
2618784	14-054-053-00071-003	101000	OLIVAR-SIN VARIEDAD	S	1,06	0,00
2618780	14-054-053-00071-005	101000	OLIVAR-SIN VARIEDAD	S	0,39	0,00
2618776	14-054-053-00072-002	101000	OLIVAR-SIN VARIEDAD	S	0,26	0,00
2618787	14-054-053-00073-001	101000	OLIVAR-SIN VARIEDAD	S	5,53	0,00
2618793	14-054-053-00073-003	101000	OLIVAR-SIN VARIEDAD	S	0,04	0,00

## Mayor pendiente media

PUNTOS: 3,00 49.95%

REF.	REFERENCIA SIGPAC	CULTIVO	DESCRIPCIÓN CULTIVO	S/R	PENDIENTE	SUP.
					MEDIA (%)	COMPROM.
					(ha)	(ha)
2618771	14-054-053-00065-002	101000	OLIVAR-SIN VARIEDAD	S	47,87	8,11
2618775	14-054-053-00066-003	101000	OLIVAR-SIN VARIEDAD	S	53,37	19,46
2618774	14-054-053-00066-005	101000	OLIVAR-SIN VARIEDAD	S	53,85	1,89
2618794	14-054-053-00066-007	101000	OLIVAR-SIN VARIEDAD	S	50,28	1,12
2618791	14-054-053-00066-009	101000	OLIVAR-SIN VARIEDAD	S	49,91	1,99
2618777	14-054-053-00066-011	101000	OLIVAR-SIN VARIEDAD	S	46,27	0,39
2618790	14-054-053-00067-001	101000	OLIVAR-SIN VARIEDAD	S	43,38	1,04
2618789	14-054-053-00067-005	101000	OLIVAR-SIN VARIEDAD	S	37,37	0,02
2618788	14-054-053-00067-006	101000	OLIVAR-SIN VARIEDAD	S	41,40	1,08
2618792	14-054-053-00067-007	101000	OLIVAR-SIN VARIEDAD	S	37,14	0,05
2618778	14-054-053-00068-001	101000	OLIVAR-SIN VARIEDAD	S	44,30	0,14
2618782	14-054-053-00069-001	101000	OLIVAR-SIN VARIEDAD	S	37,57	0,13
2618786	14-054-053-00070-002	101000	OLIVAR-SIN VARIEDAD	S	48,45	0,31
2618769	14-054-053-00070-003	101000	OLIVAR-SIN VARIEDAD	S	50,64	1,82
2618773	14-054-053-00070-005	101000	OLIVAR-SIN VARIEDAD	S	33,75	0,92
2618772	14-054-053-00070-006	101000	OLIVAR-SIN VARIEDAD	S	33,51	0,48
2618779	14-054-053-00071-001	101000	OLIVAR-SIN VARIEDAD	S	48,92	3,78
2618784	14-054-053-00071-003	101000	OLIVAR-SIN VARIEDAD	S	41,63	1,06
2618780	14-054-053-00071-005	101000	OLIVAR-SIN VARIEDAD	S	44,37	0,39
2618776	14-054-053-00072-002	101000	OLIVAR-SIN VARIEDAD	S	45,23	0,26
2618787	14-054-053-00073-001	101000	OLIVAR-SIN VARIEDAD	S	50,40	5,53
2618793	14-054-053-00073-003	101000	OLIVAR-SIN VARIEDAD	S	23,79	0,04

## Porcentaje de superficie determinada en Red Natura 2000

PUNTOS: 3,59 59.39%

REF.	REFERENCIA SIGPAC	CULTIVO	DESCRIPCIÓN CULTIVO	S/R	SUP.	SUP.
					COMPROM.	CUMPLE
					(ha)	(ha)
2618771	14-054-053-00065-002	101000	OLIVAR-SIN VARIEDAD	S	8,11	8,11



<b>REF.</b>	<b>REFERENCIA SIGPAC</b>	<b>CULTIVO</b>	<b>DESCRIPCIÓN CULTIVO</b>	<b>S/R</b>	<b>SUP. COMPROM.</b> <b>(ha)</b>	<b>SUP. CUMPLE</b> <b>(ha)</b>
2618775	14-054-053-00066-003	101000	OLIVAR-SIN VARIEDAD	S	19,46	19,46
2618774	14-054-053-00066-005	101000	OLIVAR-SIN VARIEDAD	S	1,89	0,00
2618794	14-054-053-00066-007	101000	OLIVAR-SIN VARIEDAD	S	1,12	0,00
2618791	14-054-053-00066-009	101000	OLIVAR-SIN VARIEDAD	S	1,99	0,00
2618777	14-054-053-00066-011	101000	OLIVAR-SIN VARIEDAD	S	0,39	0,00
2618790	14-054-053-00067-001	101000	OLIVAR-SIN VARIEDAD	S	1,04	0,00
2618789	14-054-053-00067-005	101000	OLIVAR-SIN VARIEDAD	S	0,02	0,00
2618788	14-054-053-00067-006	101000	OLIVAR-SIN VARIEDAD	S	1,08	0,00
2618792	14-054-053-00067-007	101000	OLIVAR-SIN VARIEDAD	S	0,05	0,00
2618778	14-054-053-00068-001	101000	OLIVAR-SIN VARIEDAD	S	0,14	0,00
2618782	14-054-053-00069-001	101000	OLIVAR-SIN VARIEDAD	S	0,13	0,00
2618786	14-054-053-00070-002	101000	OLIVAR-SIN VARIEDAD	S	0,31	0,31
2618769	14-054-053-00070-003	101000	OLIVAR-SIN VARIEDAD	S	1,82	1,82
2618773	14-054-053-00070-005	101000	OLIVAR-SIN VARIEDAD	S	0,92	0,00
2618772	14-054-053-00070-006	101000	OLIVAR-SIN VARIEDAD	S	0,48	0,00
2618779	14-054-053-00071-001	101000	OLIVAR-SIN VARIEDAD	S	3,78	0,00
2618784	14-054-053-00071-003	101000	OLIVAR-SIN VARIEDAD	S	1,06	0,00
2618780	14-054-053-00071-005	101000	OLIVAR-SIN VARIEDAD	S	0,39	0,00
2618776	14-054-053-00072-002	101000	OLIVAR-SIN VARIEDAD	S	0,26	0,00
2618787	14-054-053-00073-001	101000	OLIVAR-SIN VARIEDAD	S	5,53	0,00
2618793	14-054-053-00073-003	101000	OLIVAR-SIN VARIEDAD	S	0,04	0,00



<u>APELLIDOS Y NOMBRE / RAZÓN SOCIAL</u>	<u>NIF</u>	<u>EXPEDIENTE</u>	<u>SUP. COMPROMETIDA</u>		
			<u>(ha)</u>		
CHAMORRO GARCIA LUIS	75007010P	3043079	0		
<u>RESOLUCIÓN</u>					
INADMITIDO					
<u>IMPORTE POR ANUALIDAD</u>					
	<u>2015</u>	<u>2016</u>	<u>2017</u>	<u>2018</u>	<u>2019</u>
IMPORTE MÁXIMO SUBVENCIONABLE	0,00 €	0,00 €	0,00 €	0,00 €	0,00 €
IMPORTE MEDIO DE TRANSFERENCIA (€/ha)	0,00 €	0,00 €	0,00 €	0,00 €	0,00 €

INCIDENCIASINCIDENCIA DESCRIPCIÓN

80402	El solicitante no está inscrito en SIPEA como operador ecológico
80403	Explotación no inscrita en SIPEA (anexo 1, Orden 26 mayo 2015) Ref:2324392 Recinto:14-054-053-00066-006 Cultivo:101000 OLIVAR-SIN VARIEDAD Secano Ref:2324391 Recinto:14-054-053-00067-003 Cultivo:101000 OLIVAR-SIN VARIEDAD Secano
80406	Superficie admisible para la ayuda menor que la mínima requerida (anexo 1, Orden 26 de mayo de 2015) Sup. Resuelta:0

**RESUMEN CRITERIOS DE SELECCIÓN**

<b>10.1.12 Agricultura de montaña con orientación ecológica en olivar</b>	<b>PUNTOS: 3,00</b>	
	<u>PUNTOS</u>	
Solicitantes de la medida 11, específica para la conversión o mantenimiento en agricultura ecológica	3,00	S
Porcentaje de superficie determinada en zonas con limitaciones naturales u otras limitaciones específicas ubicadas en las zonas de montaña	0,00	0.0%
Porcentaje de superficie determinada situada en zonas RAMSAR	0,00	0.0%
Porcentaje de superficie determinada en zonas vulnerables a la contaminación por nitratos	0,00	0.0%
Mayor pendiente media	0,00	0.0%
Porcentaje de superficie determinada en Red Natura 2000	0,00	0.0%

**DETALLE CRITERIOS DE SELECCIÓN**

<b>10.1.12 Agricultura de montaña con orientación ecológica en olivar</b>	<b>PUNTOS: 3,00</b>	
	<u>PUNTOS:</u>	
Solicitantes de la medida 11, específica para la conversión o mantenimiento en agricultura ecológica	3,00	S
Porcentaje de superficie determinada en zonas con limitaciones naturales u otras limitaciones específicas ubicadas en las zonas de montaña	0,00	0.0%
Porcentaje de superficie determinada situada en zonas RAMSAR	0,00	0.0%
Porcentaje de superficie determinada en zonas vulnerables a la contaminación por nitratos	0,00	0.0%
Mayor pendiente media	0,00	0.0%
Porcentaje de superficie determinada en Red Natura 2000	0,00	0.0%



<u>APELLIDOS Y NOMBRE / RAZÓN SOCIAL</u>		<u>NIF</u>	<u>EXPEDIENTE</u>	<u>SUP. COMPROMETIDA</u>				
				<u>(ha)</u>				
CIFRA SOCIEDAD CIVIL		J14964274	3045244	97.8				
<b>RESOLUCIÓN</b>								
<b>ADMITIDO</b>								
<b>IMPORTE POR ANUALIDAD</b>								
		<u>2015</u>	<u>2016</u>	<u>2017</u>	<u>2018</u>	<u>2019</u>		
	IMPORTE MÁXIMO SUBVENCIONABLE	7.914,47 €	7.914,47 €	7.914,47 €	7.914,47 €	7.914,47 €		
	IMPORTE MEDIO DE TRANSFERENCIA (€/ha)	80,93 €	80,93 €	80,93 €	80,93 €	80,93 €		
<b>RECINTOS COMPROMETIDOS</b>								
<u>REF.</u>	<u>REFERENCIA SIGPAC</u>	<u>CULTIVO</u>	<u>DESCRIPCIÓN CULTIVO</u>	<u>PEND. MEDIA</u>	<u>SUP. DEC. ADMIN.</u>	<u>SUP. CERT.</u>	<u>SUP. CAMPO</u>	<u>SUP. COMPROM.</u>
				<u>S/R</u>	<u>(%)</u>	<u>(ha)</u>	<u>(ha)</u>	<u>(ha)</u>
2684345	14-900-093-00008-004	101000	OLIVAR-SIN VARIEDAD	S	32,68	97,80	155,06	97,80

### RESUMEN CRITERIOS DE SELECCIÓN

<b>10.1.12 Agricultura de montaña con orientación ecológica en olivar</b>		<b>PUNTOS: 14,00</b>	
		<u>PUNTOS</u>	
Solicitantes de la medida 11, específica para la conversión o mantenimiento en agricultura ecológica		3,00	S
Porcentaje de superficie determinada en zonas con limitaciones naturales u otras limitaciones específicas ubicadas en las zonas de montaña		0,00	0.0%
Porcentaje de superficie determinada situada en zonas RAMSAR		0,00	0.0%
Porcentaje de superficie determinada en zonas vulnerables a la contaminación por nitratos		4,00	100.0%
Mayor pendiente media		3,00	32.68%
Porcentaje de superficie determinada en Red Natura 2000		4,00	100.0%



**DETALLE CRITERIOS DE SELECCIÓN****10.1.12 Agricultura de montaña con orientación ecológica en olivar PUNTOS: 14,00****Solicitantes de la medida 11, específica para la conversión o mantenimiento en agricultura ecológica PUNTOS: 3,00 S****Porcentaje de superficie determinada en zonas con limitaciones naturales u otras limitaciones específicas ubicadas en las zonas de montaña PUNTOS: 0,00 0.0%**

<u>REF.</u>	<u>REFERENCIA SIGPAC</u>	<u>CULTIVO DESCRIPCIÓN CULTIVO</u>	<u>S/R</u>	<u>SUP. COMPROM. (ha)</u>	<u>SUP. CUMPLE (ha)</u>
2684345	14-900-093-00008-004	101000 OLIVAR-SIN VARIEDAD	S	97,80	0,00

**Porcentaje de superficie determinada situada en zonas RAMSAR PUNTOS: 0,00 0.0%**

<u>REF.</u>	<u>REFERENCIA SIGPAC</u>	<u>CULTIVO DESCRIPCIÓN CULTIVO</u>	<u>S/R</u>	<u>SUP. COMPROM. (ha)</u>	<u>SUP. CUMPLE (ha)</u>
2684345	14-900-093-00008-004	101000 OLIVAR-SIN VARIEDAD	S	97,80	0,00

**Porcentaje de superficie determinada en zonas vulnerables a la contaminación por nitratos PUNTOS: 4,00 100.0%**

<u>REF.</u>	<u>REFERENCIA SIGPAC</u>	<u>CULTIVO DESCRIPCIÓN CULTIVO</u>	<u>S/R</u>	<u>SUP. COMPROM. (ha)</u>	<u>SUP. CUMPLE (ha)</u>
2684345	14-900-093-00008-004	101000 OLIVAR-SIN VARIEDAD	S	97,80	97,80

**Mayor pendiente media PUNTOS: 3,00 32.68%**

<u>REF.</u>	<u>REFERENCIA SIGPAC</u>	<u>CULTIVO DESCRIPCIÓN CULTIVO</u>	<u>S/R</u>	<u>PENDIENTE MEDIA (%)</u>	<u>SUP. COMPROM. (ha)</u>
2684345	14-900-093-00008-004	101000 OLIVAR-SIN VARIEDAD	S	32,68	97,80

**Porcentaje de superficie determinada en Red Natura 2000 PUNTOS: 4,00 100.0%**

<u>REF.</u>	<u>REFERENCIA SIGPAC</u>	<u>CULTIVO DESCRIPCIÓN CULTIVO</u>	<u>S/R</u>	<u>SUP. COMPROM. (ha)</u>	<u>SUP. CUMPLE (ha)</u>
2684345	14-900-093-00008-004	101000 OLIVAR-SIN VARIEDAD	S	97,80	97,80



<u>APELLIDOS Y NOMBRE / RAZÓN SOCIAL</u>		<u>NIF</u>	<u>EXPEDIENTE</u>	<u>SUP. COMPROMETIDA</u>				
				<u>(ha)</u>				
COBOS RUBIO DOLORES		75699207C	3040266	9.1				
<b>RESOLUCIÓN</b>								
<b>ADMITIDO</b>								
<b>IMPORTE POR ANUALIDAD</b>								
		<u>2015</u>	<u>2016</u>	<u>2017</u>	<u>2018</u>	<u>2019</u>		
IMPORTE MÁXIMO SUBVENCIONABLE		1.038,67 €	1.038,67 €	1.038,67 €	1.038,67 €	1.038,67 €		
IMPORTE MEDIO DE TRANSFERENCIA (€/ha)		114,14 €	114,14 €	114,14 €	114,14 €	114,14 €		
<b>RECINTOS COMPROMETIDOS</b>								
<u>REF.</u>	<u>REFERENCIA SIGPAC</u>	<u>CULTIVO</u>	<u>DESCRIPCIÓN CULTIVO</u>	<u>PEND. MEDIA</u>	<u>SUP. DEC. ADMIN.</u>	<u>SUP. CERT.</u>	<u>SUP. CAMPO</u>	<u>SUP. COMPROM.</u>
				<u>S/R</u>	<u>(%)</u>	<u>(ha)</u>	<u>(ha)</u>	<u>(ha)</u>
2364717	14-054-055-00120-002	101000	OLIVAR-SIN VARIEDAD	S	44,49	5,51	7,77	5,51
2364718	14-054-055-00130-003	101000	OLIVAR-SIN VARIEDAD	S	40,27	3,59	8,60	3,59

### RESUMEN CRITERIOS DE SELECCIÓN

<b>10.1.12 Agricultura de montaña con orientación ecológica en olivar</b>		<b>PUNTOS: 11,39</b>	
		<b>PUNTOS</b>	
Solicitantes de la medida 11, específica para la conversión o mantenimiento en agricultura ecológica		3,00	S
Porcentaje de superficie determinada en zonas con limitaciones naturales u otras limitaciones específicas ubicadas en las zonas de montaña		4,00	100.0%
Porcentaje de superficie determinada situada en zonas RAMSAR		0,00	0.0%
Porcentaje de superficie determinada en zonas vulnerables a la contaminación por nitratos		0,00	0.0%
Mayor pendiente media		3,00	42.83%
Porcentaje de superficie determinada en Red Natura 2000		1,39	39.45%



**DETALLE CRITERIOS DE SELECCIÓN****10.1.12 Agricultura de montaña con orientación ecológica en olivar****PUNTOS:** 11,39**Solicitantes de la medida 11, específica para la conversión o mantenimiento en agricultura ecológica****PUNTOS:** 3,00 S**Porcentaje de superficie determinada en zonas con limitaciones naturales u otras limitaciones específicas ubicadas en las zonas de montaña****PUNTOS:** 4,00 100.0%

<u>REF.</u>	<u>REFERENCIA SIGPAC</u>	<u>CULTIVO</u>	<u>DESCRIPCIÓN CULTIVO</u>	<u>S/R</u>	<u>SUP. COMPROM.</u> <u>(ha)</u>	<u>SUP. CUMPLE</u> <u>(ha)</u>
2364717	14-054-055-00120-002	101000	OLIVAR-SIN VARIEDAD	S	5,51	5,51
2364718	14-054-055-00130-003	101000	OLIVAR-SIN VARIEDAD	S	3,59	3,59

**Porcentaje de superficie determinada situada en zonas RAMSAR****PUNTOS:** 0,00 0.0%

<u>REF.</u>	<u>REFERENCIA SIGPAC</u>	<u>CULTIVO</u>	<u>DESCRIPCIÓN CULTIVO</u>	<u>S/R</u>	<u>SUP. COMPROM.</u> <u>(ha)</u>	<u>SUP. CUMPLE</u> <u>(ha)</u>
2364717	14-054-055-00120-002	101000	OLIVAR-SIN VARIEDAD	S	5,51	0,00
2364718	14-054-055-00130-003	101000	OLIVAR-SIN VARIEDAD	S	3,59	0,00

**Porcentaje de superficie determinada en zonas vulnerables a la contaminación por nitratos****PUNTOS:** 0,00 0.0%

<u>REF.</u>	<u>REFERENCIA SIGPAC</u>	<u>CULTIVO</u>	<u>DESCRIPCIÓN CULTIVO</u>	<u>S/R</u>	<u>SUP. COMPROM.</u> <u>(ha)</u>	<u>SUP. CUMPLE</u> <u>(ha)</u>
2364717	14-054-055-00120-002	101000	OLIVAR-SIN VARIEDAD	S	5,51	0,00
2364718	14-054-055-00130-003	101000	OLIVAR-SIN VARIEDAD	S	3,59	0,00

**Mayor pendiente media****PUNTOS:** 3,00 42.83%

<u>REF.</u>	<u>REFERENCIA SIGPAC</u>	<u>CULTIVO</u>	<u>DESCRIPCIÓN CULTIVO</u>	<u>S/R</u>	<u>PENDIENTE MEDIA (%)</u>	<u>SUP. COMPROM.</u> <u>(ha)</u>
2364717	14-054-055-00120-002	101000	OLIVAR-SIN VARIEDAD	S	44,49	5,51
2364718	14-054-055-00130-003	101000	OLIVAR-SIN VARIEDAD	S	40,27	3,59

**Porcentaje de superficie determinada en Red Natura 2000****PUNTOS:** 1,39 39.45%

<u>REF.</u>	<u>REFERENCIA SIGPAC</u>	<u>CULTIVO</u>	<u>DESCRIPCIÓN CULTIVO</u>	<u>S/R</u>	<u>SUP. COMPROM.</u> <u>(ha)</u>	<u>SUP. CUMPLE</u> <u>(ha)</u>
2364717	14-054-055-00120-002	101000	OLIVAR-SIN VARIEDAD	S	5,51	0,00
2364718	14-054-055-00130-003	101000	OLIVAR-SIN VARIEDAD	S	3,59	3,59



<u>APELLIDOS Y NOMBRE / RAZÓN SOCIAL</u>	<u>NIF</u>	<u>EXPEDIENTE</u>	<u>SUP. COMPROMETIDA</u>		
			<u>(ha)</u>		
COLETO BUENESTADO C.B.	E14967251	3040616	0		
<b>RESOLUCIÓN</b>					
INADMITIDO					
<b>IMPORTE POR ANUALIDAD</b>					
	<u>2015</u>	<u>2016</u>	<u>2017</u>	<u>2018</u>	<u>2019</u>
IMPORTE MÁXIMO SUBVENCIONABLE	0,00 €	0,00 €	0,00 €	0,00 €	0,00 €
IMPORTE MEDIO DE TRANSFERENCIA (€/ha)	0,00 €	0,00 €	0,00 €	0,00 €	0,00 €

**INCIDENCIAS****INCIDENCIA DESCRIPCIÓN**

80402	El solicitante no está inscrito en SIPEA como operador ecológico
80403	Explotación no inscrita en SIPEA (anexo 1, Orden 26 mayo 2015) Ref:2657881 Recinto:14-047-003-00032-002 Cultivo:101000 OLIVAR-SIN VARIEDAD Secano Ref:2657882 Recinto:14-047-003-00035-001 Cultivo:101000 OLIVAR-SIN VARIEDAD Secano Ref:2657883 Recinto:14-047-003-00036-002 Cultivo:101000 OLIVAR-SIN VARIEDAD Secano Ref:2657886 Recinto:14-054-055-00111-001 Cultivo:101000 OLIVAR-SIN VARIEDAD Secano Ref:2657885 Recinto:14-054-055-00112-002 Cultivo:101000 OLIVAR-SIN VARIEDAD Secano Ref:2657887 Recinto:14-054-055-00114-001 Cultivo:101000 OLIVAR-SIN VARIEDAD Secano Ref:2657884 Recinto:14-054-055-00116-001 Cultivo:101000 OLIVAR-SIN VARIEDAD Secano
80406	Superficie admisible para la ayuda menor que la mínima requerida (anexo 1, Orden 26 de mayo de 2015) Sup. Resuelta:0

**RESUMEN CRITERIOS DE SELECCIÓN**

<b>10.1.12 Agricultura de montaña con orientación ecológica en olivar</b>	<b>PUNTOS: 3,00</b>	
	<b>PUNTOS</b>	
Solicitantes de la medida 11, específica para la conversión o mantenimiento en agricultura ecológica	3,00	S
Porcentaje de superficie determinada en zonas con limitaciones naturales u otras limitaciones específicas ubicadas en las zonas de montaña	0,00	0.0%
Porcentaje de superficie determinada situada en zonas RAMSAR	0,00	0.0%
Porcentaje de superficie determinada en zonas vulnerables a la contaminación por nitratos	0,00	0.0%
Mayor pendiente media	0,00	0.0%
Porcentaje de superficie determinada en Red Natura 2000	0,00	0.0%

**DETALLE CRITERIOS DE SELECCIÓN**

<b>10.1.12 Agricultura de montaña con orientación ecológica en olivar</b>	<b>PUNTOS: 3,00</b>	
	<b>PUNTOS:</b>	
Solicitantes de la medida 11, específica para la conversión o mantenimiento en agricultura ecológica	3,00	S
Porcentaje de superficie determinada en zonas con limitaciones naturales u otras limitaciones específicas ubicadas en las zonas de montaña	0,00	0.0%
Porcentaje de superficie determinada situada en zonas RAMSAR	0,00	0.0%
Porcentaje de superficie determinada en zonas vulnerables a la contaminación por nitratos	0,00	0.0%
Mayor pendiente media	0,00	0.0%
Porcentaje de superficie determinada en Red Natura 2000	0,00	0.0%



<u>APELLIDOS Y NOMBRE / RAZÓN SOCIAL</u>	<u>NIF</u>	<u>EXPEDIENTE</u>	<u>SUP. COMPROMETIDA (ha)</u>
COMPAÑIA CORDOBESA DE GESTION Y RENTA SL	B14229793	3045060	35.15

**RESOLUCIÓN  
ADMITIDO**

**IMPORTE POR ANUALIDAD**

	<u>2015</u>	<u>2016</u>	<u>2017</u>	<u>2018</u>	<u>2019</u>
IMPORTE MÁXIMO SUBVENCIONABLE	4.012,02 €	4.012,02 €	4.012,02 €	4.012,02 €	4.012,02 €
IMPORTE MEDIO DE TRANSFERENCIA (€/ha)	114,14 €	114,14 €	114,14 €	114,14 €	114,14 €

**RECINTOS COMPROMETIDOS**

<u>REF.</u>	<u>REFERENCIA SIGPAC</u>	<u>CULTIVO</u>	<u>DESCRIPCIÓN CULTIVO</u>	<u>PEND. MEDIA</u>	<u>SUP. DEC. ADMIN.</u>	<u>SUP. CERT.</u>	<u>SUP. CAMPO</u>	<u>SUP. COMPROM.</u>
				<u>S/R</u>	<u>(%)</u>	<u>(ha)</u>	<u>(ha)</u>	<u>(ha)</u>
2682592	14-053-003-00067-002	101000	OLIVAR-SIN VARIEDAD	S	40,90	3,75	3,75	3,75
2682593	14-053-003-00034-022	101000	OLIVAR-SIN VARIEDAD	S	35,07	1,03	1,03	1,03
2682594	14-053-003-00034-008	101000	OLIVAR-SIN VARIEDAD	S	20,20	30,37	30,37	30,37

**RESUMEN CRITERIOS DE SELECCIÓN**

**10.1.12 Agricultura de montaña con orientación ecológica en olivar** PUNTOS: 12,00

	<u>PUNTOS</u>	
Solicitantes de la medida 11, específica para la conversión o mantenimiento en agricultura ecológica	3,00	S
Porcentaje de superficie determinada en zonas con limitaciones naturales u otras limitaciones específicas ubicadas en las zonas de montaña	0,00	0.0%
Porcentaje de superficie determinada situada en zonas RAMSAR	0,00	0.0%
Porcentaje de superficie determinada en zonas vulnerables a la contaminación por nitratos	4,00	100.0%
Mayor pendiente media	1,00	22.84%
Porcentaje de superficie determinada en Red Natura 2000	4,00	100.0%





**DETALLE CRITERIOS DE SELECCIÓN****10.1.12 Agricultura de montaña con orientación ecológica en olivar****PUNTOS:** 12,00**Solicitantes de la medida 11, específica para la conversión o mantenimiento en agricultura ecológica****PUNTOS:** 3,00 S**Porcentaje de superficie determinada en zonas con limitaciones naturales u otras limitaciones específicas ubicadas en las zonas de montaña****PUNTOS:** 0,00 0.0%

<u>REF.</u>	<u>REFERENCIA SIGPAC</u>	<u>CULTIVO</u>	<u>DESCRIPCIÓN CULTIVO</u>	<u>S/R</u>	<u>SUP. COMPROM.</u> <u>(ha)</u>	<u>SUP. CUMPLE</u> <u>(ha)</u>
2682594	14-053-003-00034-008	101000	OLIVAR-SIN VARIEDAD	S	30,37	0,00
2682593	14-053-003-00034-022	101000	OLIVAR-SIN VARIEDAD	S	1,03	0,00
2682592	14-053-003-00067-002	101000	OLIVAR-SIN VARIEDAD	S	3,75	0,00

**Porcentaje de superficie determinada situada en zonas RAMSAR****PUNTOS:** 0,00 0.0%

<u>REF.</u>	<u>REFERENCIA SIGPAC</u>	<u>CULTIVO</u>	<u>DESCRIPCIÓN CULTIVO</u>	<u>S/R</u>	<u>SUP. COMPROM.</u> <u>(ha)</u>	<u>SUP. CUMPLE</u> <u>(ha)</u>
2682594	14-053-003-00034-008	101000	OLIVAR-SIN VARIEDAD	S	30,37	0,00
2682593	14-053-003-00034-022	101000	OLIVAR-SIN VARIEDAD	S	1,03	0,00
2682592	14-053-003-00067-002	101000	OLIVAR-SIN VARIEDAD	S	3,75	0,00

**Porcentaje de superficie determinada en zonas vulnerables a la contaminación por nitratos****PUNTOS:** 4,00 100.0%

<u>REF.</u>	<u>REFERENCIA SIGPAC</u>	<u>CULTIVO</u>	<u>DESCRIPCIÓN CULTIVO</u>	<u>S/R</u>	<u>SUP. COMPROM.</u> <u>(ha)</u>	<u>SUP. CUMPLE</u> <u>(ha)</u>
2682594	14-053-003-00034-008	101000	OLIVAR-SIN VARIEDAD	S	30,37	30,37
2682593	14-053-003-00034-022	101000	OLIVAR-SIN VARIEDAD	S	1,03	1,03
2682592	14-053-003-00067-002	101000	OLIVAR-SIN VARIEDAD	S	3,75	3,75

**Mayor pendiente media****PUNTOS:** 1,00 22.84%

<u>REF.</u>	<u>REFERENCIA SIGPAC</u>	<u>CULTIVO</u>	<u>DESCRIPCIÓN CULTIVO</u>	<u>S/R</u>	<u>PENDIENTE MEDIA (%)</u>	<u>SUP. COMPROM.</u> <u>(ha)</u>
2682594	14-053-003-00034-008	101000	OLIVAR-SIN VARIEDAD	S	20,20	30,37
2682593	14-053-003-00034-022	101000	OLIVAR-SIN VARIEDAD	S	35,07	1,03
2682592	14-053-003-00067-002	101000	OLIVAR-SIN VARIEDAD	S	40,90	3,75

**Porcentaje de superficie determinada en Red Natura 2000****PUNTOS:** 4,00 100.0%

<u>REF.</u>	<u>REFERENCIA SIGPAC</u>	<u>CULTIVO</u>	<u>DESCRIPCIÓN CULTIVO</u>	<u>S/R</u>	<u>SUP. COMPROM.</u> <u>(ha)</u>	<u>SUP. CUMPLE</u> <u>(ha)</u>
2682594	14-053-003-00034-008	101000	OLIVAR-SIN VARIEDAD	S	30,37	30,37
2682593	14-053-003-00034-022	101000	OLIVAR-SIN VARIEDAD	S	1,03	1,03
2682592	14-053-003-00067-002	101000	OLIVAR-SIN VARIEDAD	S	3,75	3,75



<u>APELLIDOS Y NOMBRE / RAZÓN SOCIAL</u>	<u>NIF</u>	<u>EXPEDIENTE</u>	<u>SUP. COMPROMETIDA</u>		
			<u>(ha)</u>		
CONTRERAS ARRIBAS ANTONIO	30547653L	3037589	0		
<u>RESOLUCIÓN</u>					
INADMITIDO					
<u>IMPORTES POR ANUALIDAD</u>					
	<u>2015</u>	<u>2016</u>	<u>2017</u>	<u>2018</u>	<u>2019</u>
IMPORTE MÁXIMO SUBVENCIONABLE	0,00 €	0,00 €	0,00 €	0,00 €	0,00 €
IMPORTE MEDIO DE TRANSFERENCIA (€/ha)	0,00 €	0,00 €	0,00 €	0,00 €	0,00 €

INCIDENCIASINCIDENCIA DESCRIPCIÓN

80406 Superficie admisible para la ayuda menor que la mínima requerida (anexo 1, Orden 26 de mayo de 2015)  
Sup. Resuelta:0

RESUMEN CRITERIOS DE SELECCIÓN

<b>10.1.12 Agricultura de montaña con orientación ecológica en olivar</b>	<b>PUNTOS: 3,00</b>	
	<u>PUNTOS</u>	
Solicitantes de la medida 11, específica para la conversión o mantenimiento en agricultura ecológica	3,00	S
Porcentaje de superficie determinada en zonas con limitaciones naturales u otras limitaciones específicas ubicadas en las zonas de montaña	0,00	0.0%
Porcentaje de superficie determinada situada en zonas RAMSAR	0,00	0.0%
Porcentaje de superficie determinada en zonas vulnerables a la contaminación por nitratos	0,00	0.0%
Mayor pendiente media	0,00	0.0%
Porcentaje de superficie determinada en Red Natura 2000	0,00	0.0%

DETALLE CRITERIOS DE SELECCIÓN

<b>10.1.12 Agricultura de montaña con orientación ecológica en olivar</b>	<b>PUNTOS: 3,00</b>	
	<u>PUNTOS:</u>	
Solicitantes de la medida 11, específica para la conversión o mantenimiento en agricultura ecológica	3,00	S
Porcentaje de superficie determinada en zonas con limitaciones naturales u otras limitaciones específicas ubicadas en las zonas de montaña	0,00	0.0%
Porcentaje de superficie determinada situada en zonas RAMSAR	0,00	0.0%
Porcentaje de superficie determinada en zonas vulnerables a la contaminación por nitratos	0,00	0.0%
Mayor pendiente media	0,00	0.0%
Porcentaje de superficie determinada en Red Natura 2000	0,00	0.0%



<u>APELLIDOS Y NOMBRE / RAZÓN SOCIAL</u>		<u>NIF</u>	<u>EXPEDIENTE</u>	<u>SUP. COMPROMETIDA</u>				
				<u>(ha)</u>				
CONTRERAS HORCAS JOSEFA		30904692Y	3045132	5.16				
<b>RESOLUCIÓN</b>								
<b>ADMITIDO</b>								
<b>IMPORTE POR ANUALIDAD</b>								
		<b>2015</b>	<b>2016</b>	<b>2017</b>	<b>2018</b>	<b>2019</b>		
<b>IMPORTE MÁXIMO SUBVENCIONABLE</b>		588,96 €	588,96 €	588,96 €	588,96 €	588,96 €		
<b>IMPORTE MEDIO DE TRANSFERENCIA (€/ha)</b>		114,14 €	114,14 €	114,14 €	114,14 €	114,14 €		
<b>RECINTOS COMPROMETIDOS</b>								
<u>REF.</u>	<u>REFERENCIA SIGPAC</u>	<u>CULTIVO</u>	<u>DESCRIPCIÓN CULTIVO</u>	<u>PEND. MEDIA</u>	<u>SUP. DEC. ADMIN.</u>	<u>SUP. CERT.</u>	<u>SUP. CAMPO</u>	<u>SUP. COMPROM.</u>
				<u>S/R</u>	<u>(%)</u>	<u>(ha)</u>	<u>(ha)</u>	<u>(ha)</u>
2360174	14-007-060-00088-001	101000	OLIVAR-SIN VARIEDAD	S	29,10	4,35	4,39	4,35
2360177	14-007-060-00162-001	101000	OLIVAR-SIN VARIEDAD	S	25,05	0,81	0,82	0,81

**RESUMEN CRITERIOS DE SELECCIÓN**

<b>10.1.12 Agricultura de montaña con orientación ecológica en olivar</b>		<b>PUNTOS: 10,00</b>	
		<b>PUNTOS</b>	
Solicitantes de la medida 11, específica para la conversión o mantenimiento en agricultura ecológica		3,00	S
Porcentaje de superficie determinada en zonas con limitaciones naturales u otras limitaciones específicas ubicadas en las zonas de montaña		4,00	100.0%
Porcentaje de superficie determinada situada en zonas RAMSAR		0,00	0.0%
Porcentaje de superficie determinada en zonas vulnerables a la contaminación por nitratos		0,00	0.0%
Mayor pendiente media		3,00	28.46%
Porcentaje de superficie determinada en Red Natura 2000		0,00	0.0%



**DETALLE CRITERIOS DE SELECCIÓN****10.1.12 Agricultura de montaña con orientación ecológica en olivar****PUNTOS: 10,00****Solicitantes de la medida 11, específica para la conversión o mantenimiento en agricultura ecológica****PUNTOS: 3,00 S****Porcentaje de superficie determinada en zonas con limitaciones naturales u otras limitaciones específicas ubicadas en las zonas de montaña****PUNTOS: 4,00 100.0%**

<u>REF.</u>	<u>REFERENCIA SIGPAC</u>	<u>CULTIVO</u>	<u>DESCRIPCIÓN CULTIVO</u>	<u>S/R</u>	<u>SUP.</u> <u>COMPROM.</u> <u>(ha)</u>	<u>SUP.</u> <u>CUMPLE</u> <u>(ha)</u>
2360174	14-007-060-00088-001	101000	OLIVAR-SIN VARIEDAD	S	4,35	4,35
2360177	14-007-060-00162-001	101000	OLIVAR-SIN VARIEDAD	S	0,81	0,81

**Porcentaje de superficie determinada situada en zonas RAMSAR****PUNTOS: 0,00 0.0%**

<u>REF.</u>	<u>REFERENCIA SIGPAC</u>	<u>CULTIVO</u>	<u>DESCRIPCIÓN CULTIVO</u>	<u>S/R</u>	<u>SUP.</u> <u>COMPROM.</u> <u>(ha)</u>	<u>SUP.</u> <u>CUMPLE</u> <u>(ha)</u>
2360174	14-007-060-00088-001	101000	OLIVAR-SIN VARIEDAD	S	4,35	0,00
2360177	14-007-060-00162-001	101000	OLIVAR-SIN VARIEDAD	S	0,81	0,00

**Porcentaje de superficie determinada en zonas vulnerables a la contaminación por nitratos****PUNTOS: 0,00 0.0%**

<u>REF.</u>	<u>REFERENCIA SIGPAC</u>	<u>CULTIVO</u>	<u>DESCRIPCIÓN CULTIVO</u>	<u>S/R</u>	<u>SUP.</u> <u>COMPROM.</u> <u>(ha)</u>	<u>SUP.</u> <u>CUMPLE</u> <u>(ha)</u>
2360174	14-007-060-00088-001	101000	OLIVAR-SIN VARIEDAD	S	4,35	0,00
2360177	14-007-060-00162-001	101000	OLIVAR-SIN VARIEDAD	S	0,81	0,00

**Mayor pendiente media****PUNTOS: 3,00 28.46%**

<u>REF.</u>	<u>REFERENCIA SIGPAC</u>	<u>CULTIVO</u>	<u>DESCRIPCIÓN CULTIVO</u>	<u>S/R</u>	<u>PENDIENTE</u> <u>MEDIA (%)</u>	<u>SUP.</u> <u>COMPROM.</u> <u>(ha)</u>
2360174	14-007-060-00088-001	101000	OLIVAR-SIN VARIEDAD	S	29,10	4,35
2360177	14-007-060-00162-001	101000	OLIVAR-SIN VARIEDAD	S	25,05	0,81

**Porcentaje de superficie determinada en Red Natura 2000****PUNTOS: 0,00 0.0%**

<u>REF.</u>	<u>REFERENCIA SIGPAC</u>	<u>CULTIVO</u>	<u>DESCRIPCIÓN CULTIVO</u>	<u>S/R</u>	<u>SUP.</u> <u>COMPROM.</u> <u>(ha)</u>	<u>SUP.</u> <u>CUMPLE</u> <u>(ha)</u>
2360174	14-007-060-00088-001	101000	OLIVAR-SIN VARIEDAD	S	4,35	0,00
2360177	14-007-060-00162-001	101000	OLIVAR-SIN VARIEDAD	S	0,81	0,00



<u>APELLIDOS Y NOMBRE / RAZÓN SOCIAL</u>		<u>NIF</u>	<u>EXPEDIENTE</u>	<u>SUP. COMPROMETIDA</u>				
				<u>(ha)</u>				
CONTROL DE AUTOMOCION, S.L.		B41643842	3043625	41.64				
<b>RESOLUCIÓN</b>								
<b>ADMITIDO</b>								
<b>IMPORTE POR ANUALIDAD</b>								
		<b>2015</b>	<b>2016</b>	<b>2017</b>	<b>2018</b>	<b>2019</b>		
<b>IMPORTE MÁXIMO SUBVENCIONABLE</b>		4.677,46 €	4.677,46 €	4.677,46 €	4.677,46 €	4.677,46 €		
<b>IMPORTE MEDIO DE TRANSFERENCIA (€/ha)</b>		112,33 €	112,33 €	112,33 €	112,33 €	112,33 €		
<b>RECINTOS COMPROMETIDOS</b>								
<u>REF.</u>	<u>REFERENCIA SIGPAC</u>	<u>CULTIVO</u>	<u>DESCRIPCIÓN CULTIVO</u>	<u>PEND. MEDIA</u>	<u>SUP. DEC. ADMIN.</u>	<u>SUP. CERT.</u>	<u>SUP. CAMPO</u>	<u>SUP. COMPROM.</u>
				<u>S/R</u>	<u>(%)</u>	<u>(ha)</u>	<u>(ha)</u>	<u>(ha)</u>
2332845	14-001-021-00031-004	101000	OLIVAR-SIN VARIEDAD	S	47,69	41,64	42,52	41,64

**RESUMEN CRITERIOS DE SELECCIÓN**

<b>10.1.12 Agricultura de montaña con orientación ecológica en olivar</b>		<b>PUNTOS: 14,00</b>	
		<b>PUNTOS</b>	
<b>Solicitantes de la medida 11, específica para la conversión o mantenimiento en agricultura ecológica</b>		3,00	S
<b>Porcentaje de superficie determinada en zonas con limitaciones naturales u otras limitaciones específicas ubicadas en las zonas de montaña</b>		4,00	100.0%
<b>Porcentaje de superficie determinada situada en zonas RAMSAR</b>		0,00	0.0%
<b>Porcentaje de superficie determinada en zonas vulnerables a la contaminación por nitratos</b>		0,00	0.0%
<b>Mayor pendiente media</b>		3,00	47.69%
<b>Porcentaje de superficie determinada en Red Natura 2000</b>		4,00	100.0%



**DETALLE CRITERIOS DE SELECCIÓN****10.1.12 Agricultura de montaña con orientación ecológica en olivar PUNTOS: 14,00**

<b>Solicitantes de la medida 11, específica para la conversión o mantenimiento en agricultura ecológica</b>						<b>PUNTOS:</b>	3,00	S
<b>Porcentaje de superficie determinada en zonas con limitaciones naturales u otras limitaciones específicas ubicadas en las zonas de montaña</b>						<b>PUNTOS:</b>	4,00	100.0%
<u>REF.</u>	<u>REFERENCIA SIGPAC</u>	<u>CULTIVO</u>	<u>DESCRIPCIÓN CULTIVO</u>	<u>S/R</u>		<u>SUP. COMPROM.</u>	<u>SUP. CUMPLE</u>	
						<u>(ha)</u>	<u>(ha)</u>	
2332845	14-001-021-00031-004	101000	OLIVAR-SIN VARIEDAD	S		41,64	41,64	
<b>Porcentaje de superficie determinada situada en zonas RAMSAR</b>						<b>PUNTOS:</b>	0,00	0.0%
<u>REF.</u>	<u>REFERENCIA SIGPAC</u>	<u>CULTIVO</u>	<u>DESCRIPCIÓN CULTIVO</u>	<u>S/R</u>		<u>SUP. COMPROM.</u>	<u>SUP. CUMPLE</u>	
						<u>(ha)</u>	<u>(ha)</u>	
2332845	14-001-021-00031-004	101000	OLIVAR-SIN VARIEDAD	S		41,64	0,00	
<b>Porcentaje de superficie determinada en zonas vulnerables a la contaminación por nitratos</b>						<b>PUNTOS:</b>	0,00	0.0%
<u>REF.</u>	<u>REFERENCIA SIGPAC</u>	<u>CULTIVO</u>	<u>DESCRIPCIÓN CULTIVO</u>	<u>S/R</u>		<u>SUP. COMPROM.</u>	<u>SUP. CUMPLE</u>	
						<u>(ha)</u>	<u>(ha)</u>	
2332845	14-001-021-00031-004	101000	OLIVAR-SIN VARIEDAD	S		41,64	0,00	
<b>Mayor pendiente media</b>						<b>PUNTOS:</b>	3,00	47.69%
<u>REF.</u>	<u>REFERENCIA SIGPAC</u>	<u>CULTIVO</u>	<u>DESCRIPCIÓN CULTIVO</u>	<u>S/R</u>	<u>PENDIENTE MEDIA (%)</u>	<u>SUP. COMPROM.</u>		
						<u>(ha)</u>		
2332845	14-001-021-00031-004	101000	OLIVAR-SIN VARIEDAD	S	47,69	41,64		
<b>Porcentaje de superficie determinada en Red Natura 2000</b>						<b>PUNTOS:</b>	4,00	100.0%
<u>REF.</u>	<u>REFERENCIA SIGPAC</u>	<u>CULTIVO</u>	<u>DESCRIPCIÓN CULTIVO</u>	<u>S/R</u>		<u>SUP. COMPROM.</u>	<u>SUP. CUMPLE</u>	
						<u>(ha)</u>	<u>(ha)</u>	
2332845	14-001-021-00031-004	101000	OLIVAR-SIN VARIEDAD	S		41,64	41,64	



<u>APELLIDOS Y NOMBRE / RAZÓN SOCIAL</u>		<u>NIF</u>	<u>EXPEDIENTE</u>	<u>SUP. COMPROMETIDA</u>				
				<u>(ha)</u>				
COPADO POZO MARIA JOSE		80141032Q	3044444	51.54				
<b>RESOLUCIÓN ADMITIDO</b>								
<b>IMPORTE POR ANUALIDAD</b>								
		<b>2015</b>	<b>2016</b>	<b>2017</b>	<b>2018</b>	<b>2019</b>		
<b>IMPORTE MÁXIMO SUBVENCIONABLE</b>		5.355,45 €	5.355,45 €	5.355,45 €	5.355,45 €	5.355,45 €		
<b>IMPORTE MEDIO DE TRANSFERENCIA (€/ha)</b>		103,91 €	103,91 €	103,91 €	103,91 €	103,91 €		
<b>RECINTOS COMPROMETIDOS</b>								
<u>REF.</u>	<u>REFERENCIA SIGPAC</u>	<u>CULTIVO</u>	<u>DESCRIPCIÓN CULTIVO</u>	<u>PEND. MEDIA</u>	<u>SUP. DEC. ADMIN.</u>	<u>SUP. CERT.</u>	<u>SUP. CAMPO</u>	<u>SUP. COMPROM.</u>
				<u>S/R</u>	<u>(%)</u>	<u>(ha)</u>	<u>(ha)</u>	<u>(ha)</u>
2675676	14-069-051-00024-008	101000	OLIVAR-SIN VARIEDAD	S	51,11	8,00	8,00	8,00
2675677	14-069-051-00016-001	101000	OLIVAR-SIN VARIEDAD	S	24,96	0,74	0,74	0,74
2675678	14-069-051-00013-049	101000	OLIVAR-SIN VARIEDAD	S	38,72	0,57	0,57	0,57
2675679	14-069-051-00013-036	101000	OLIVAR-SIN VARIEDAD	S	41,31	20,77	20,77	20,77
2675680	14-069-051-00013-035	101000	OLIVAR-SIN VARIEDAD	S	50,85	1,67	1,67	1,67
2675682	14-069-051-00018-001	101000	OLIVAR-SIN VARIEDAD	S	26,65	0,55	0,55	0,55
2675683	14-069-051-00021-003	101000	OLIVAR-SIN VARIEDAD	S	57,13	19,04	19,04	19,04
2675685	14-069-051-00013-040	101000	OLIVAR-SIN VARIEDAD	S	36,86	0,20	0,20	0,20

**RESUMEN CRITERIOS DE SELECCIÓN****10.1.12 Agricultura de montaña con orientación ecológica en olivar PUNTOS: 10,00**

	<b>PUNTOS</b>	
<b>Solicitantes de la medida 11, específica para la conversión o mantenimiento en agricultura ecológica</b>	3,00	S
<b>Porcentaje de superficie determinada en zonas con limitaciones naturales u otras limitaciones específicas ubicadas en las zonas de montaña</b>	4,00	100.0%
<b>Porcentaje de superficie determinada situada en zonas RAMSAR</b>	0,00	0.0%
<b>Porcentaje de superficie determinada en zonas vulnerables a la contaminación por nitratos</b>	0,00	0.0%
<b>Mayor pendiente media</b>	3,00	48.55%
<b>Porcentaje de superficie determinada en Red Natura 2000</b>	0,00	0.0%



**DETALLE CRITERIOS DE SELECCIÓN****10.1.12 Agricultura de montaña con orientación ecológica en olivar****PUNTOS:** 10,00**Solicitantes de la medida 11, específica para la conversión o mantenimiento en agricultura ecológica****PUNTOS:** 3,00 S**Porcentaje de superficie determinada en zonas con limitaciones naturales u otras limitaciones específicas ubicadas en las zonas de montaña****PUNTOS:** 4,00 100.0%

<u>REF.</u>	<u>REFERENCIA SIGPAC</u>	<u>CULTIVO DESCRIPCIÓN CULTIVO</u>	<u>S/R</u>	<u>SUP. COMPROM.</u> <u>(ha)</u>	<u>SUP. CUMPLE</u> <u>(ha)</u>
2675680	14-069-051-00013-035	101000 OLIVAR-SIN VARIEDAD	S	1,67	1,67
2675679	14-069-051-00013-036	101000 OLIVAR-SIN VARIEDAD	S	20,77	20,77
2675685	14-069-051-00013-040	101000 OLIVAR-SIN VARIEDAD	S	0,20	0,20
2675678	14-069-051-00013-049	101000 OLIVAR-SIN VARIEDAD	S	0,57	0,57
2675677	14-069-051-00016-001	101000 OLIVAR-SIN VARIEDAD	S	0,74	0,74
2675682	14-069-051-00018-001	101000 OLIVAR-SIN VARIEDAD	S	0,55	0,55
2675683	14-069-051-00021-003	101000 OLIVAR-SIN VARIEDAD	S	19,04	19,04
2675676	14-069-051-00024-008	101000 OLIVAR-SIN VARIEDAD	S	8,00	8,00

**Porcentaje de superficie determinada situada en zonas RAMSAR****PUNTOS:** 0,00 0.0%

<u>REF.</u>	<u>REFERENCIA SIGPAC</u>	<u>CULTIVO DESCRIPCIÓN CULTIVO</u>	<u>S/R</u>	<u>SUP. COMPROM.</u> <u>(ha)</u>	<u>SUP. CUMPLE</u> <u>(ha)</u>
2675680	14-069-051-00013-035	101000 OLIVAR-SIN VARIEDAD	S	1,67	0,00
2675679	14-069-051-00013-036	101000 OLIVAR-SIN VARIEDAD	S	20,77	0,00
2675685	14-069-051-00013-040	101000 OLIVAR-SIN VARIEDAD	S	0,20	0,00
2675678	14-069-051-00013-049	101000 OLIVAR-SIN VARIEDAD	S	0,57	0,00
2675677	14-069-051-00016-001	101000 OLIVAR-SIN VARIEDAD	S	0,74	0,00
2675682	14-069-051-00018-001	101000 OLIVAR-SIN VARIEDAD	S	0,55	0,00
2675683	14-069-051-00021-003	101000 OLIVAR-SIN VARIEDAD	S	19,04	0,00
2675676	14-069-051-00024-008	101000 OLIVAR-SIN VARIEDAD	S	8,00	0,00

**Porcentaje de superficie determinada en zonas vulnerables a la contaminación por nitratos****PUNTOS:** 0,00 0.0%

<u>REF.</u>	<u>REFERENCIA SIGPAC</u>	<u>CULTIVO DESCRIPCIÓN CULTIVO</u>	<u>S/R</u>	<u>SUP. COMPROM.</u> <u>(ha)</u>	<u>SUP. CUMPLE</u> <u>(ha)</u>
2675680	14-069-051-00013-035	101000 OLIVAR-SIN VARIEDAD	S	1,67	0,00
2675679	14-069-051-00013-036	101000 OLIVAR-SIN VARIEDAD	S	20,77	0,00
2675685	14-069-051-00013-040	101000 OLIVAR-SIN VARIEDAD	S	0,20	0,00
2675678	14-069-051-00013-049	101000 OLIVAR-SIN VARIEDAD	S	0,57	0,00
2675677	14-069-051-00016-001	101000 OLIVAR-SIN VARIEDAD	S	0,74	0,00
2675682	14-069-051-00018-001	101000 OLIVAR-SIN VARIEDAD	S	0,55	0,00
2675683	14-069-051-00021-003	101000 OLIVAR-SIN VARIEDAD	S	19,04	0,00
2675676	14-069-051-00024-008	101000 OLIVAR-SIN VARIEDAD	S	8,00	0,00

**Mayor pendiente media****PUNTOS:** 3,00 48.55%

<u>REF.</u>	<u>REFERENCIA SIGPAC</u>	<u>CULTIVO DESCRIPCIÓN CULTIVO</u>	<u>S/R</u>	<u>PENDIENTE MEDIA (%)</u>	<u>SUP. COMPROM.</u> <u>(ha)</u>
2675680	14-069-051-00013-035	101000 OLIVAR-SIN VARIEDAD	S	50,85	1,67
2675679	14-069-051-00013-036	101000 OLIVAR-SIN VARIEDAD	S	41,31	20,77
2675685	14-069-051-00013-040	101000 OLIVAR-SIN VARIEDAD	S	36,86	0,20
2675678	14-069-051-00013-049	101000 OLIVAR-SIN VARIEDAD	S	38,72	0,57
2675677	14-069-051-00016-001	101000 OLIVAR-SIN VARIEDAD	S	24,96	0,74
2675682	14-069-051-00018-001	101000 OLIVAR-SIN VARIEDAD	S	26,65	0,55
2675683	14-069-051-00021-003	101000 OLIVAR-SIN VARIEDAD	S	57,13	19,04
2675676	14-069-051-00024-008	101000 OLIVAR-SIN VARIEDAD	S	51,11	8,00

**Porcentaje de superficie determinada en Red Natura 2000****PUNTOS:** 0,00 0.0%



<b>REF.</b>	<b>REFERENCIA SIGPAC</b>	<b>CULTIVO</b>	<b>DESCRIPCIÓN CULTIVO</b>	<b>S/R</b>	<b>SUP. COMPROM.</b> <b>(ha)</b>	<b>SUP. CUMPLE</b> <b>(ha)</b>
2675680	14-069-051-00013-035	101000	OLIVAR-SIN VARIEDAD	S	1,67	0,00
2675679	14-069-051-00013-036	101000	OLIVAR-SIN VARIEDAD	S	20,77	0,00
2675685	14-069-051-00013-040	101000	OLIVAR-SIN VARIEDAD	S	0,20	0,00
2675678	14-069-051-00013-049	101000	OLIVAR-SIN VARIEDAD	S	0,57	0,00
2675677	14-069-051-00016-001	101000	OLIVAR-SIN VARIEDAD	S	0,74	0,00
2675682	14-069-051-00018-001	101000	OLIVAR-SIN VARIEDAD	S	0,55	0,00
2675683	14-069-051-00021-003	101000	OLIVAR-SIN VARIEDAD	S	19,04	0,00
2675676	14-069-051-00024-008	101000	OLIVAR-SIN VARIEDAD	S	8,00	0,00



<u>APELLIDOS Y NOMBRE / RAZÓN SOCIAL</u>		<u>NIF</u>	<u>EXPEDIENTE</u>	<u>SUP. COMPROMETIDA</u>				
				<u>(ha)</u>				
CORTIJO LA CANALEJA, S.L.		B14474589	3038687	38.65				
<b>RESOLUCIÓN ADMITIDO</b>								
<b>IMPORTE POR ANUALIDAD</b>								
		<b>2015</b>	<b>2016</b>	<b>2017</b>	<b>2018</b>	<b>2019</b>		
IMPORTE MÁXIMO SUBVENCIONABLE		4.411,51 €	4.411,51 €	4.411,51 €	4.411,51 €	4.411,51 €		
IMPORTE MEDIO DE TRANSFERENCIA (€/ha)		114,14 €	114,14 €	114,14 €	114,14 €	114,14 €		
<b>RECINTOS COMPROMETIDOS</b>								
<u>REF.</u>	<u>REFERENCIA SIGPAC</u>	<u>CULTIVO</u>	<u>DESCRIPCIÓN CULTIVO</u>	<u>PEND. MEDIA</u>	<u>SUP. DEC. ADMIN.</u>	<u>SUP. CERT.</u>	<u>SUP. CAMPO</u>	<u>SUP. COMPROM.</u>
				<u>S/R</u>	<u>(%)</u>	<u>(ha)</u>	<u>(ha)</u>	<u>(ha)</u>
2639254	14-054-045-00029-006	101000	OLIVAR-SIN VARIEDAD	S	32,33	0,86	0,86	0,86
2639255	14-054-045-00035-001	101000	OLIVAR-SIN VARIEDAD	S	40,79	12,75	12,75	12,75
2639256	14-054-045-00036-002	101000	OLIVAR-SIN VARIEDAD	S	42,16	25,04	63,04	25,04

**RESUMEN CRITERIOS DE SELECCIÓN**

<b>10.1.12 Agricultura de montaña con orientación ecológica en olivar</b>		<b>PUNTOS: 13,65</b>	
		<b>PUNTOS</b>	
Solicitantes de la medida 11, específica para la conversión o mantenimiento en agricultura ecológica		3,00	S
Porcentaje de superficie determinada en zonas con limitaciones naturales u otras limitaciones específicas ubicadas en las zonas de montaña		4,00	100.0%
Porcentaje de superficie determinada situada en zonas RAMSAR		0,00	0.0%
Porcentaje de superficie determinada en zonas vulnerables a la contaminación por nitratos		0,00	0.0%
Mayor pendiente media		3,00	41.49%
Porcentaje de superficie determinada en Red Natura 2000		3,65	64.79%



**DETALLE CRITERIOS DE SELECCIÓN****10.1.12 Agricultura de montaña con orientación ecológica en olivar****PUNTOS:** 13,65**Solicitantes de la medida 11, específica para la conversión o mantenimiento en agricultura ecológica****PUNTOS:** 3,00 S**Porcentaje de superficie determinada en zonas con limitaciones naturales u otras limitaciones específicas ubicadas en las zonas de montaña****PUNTOS:** 4,00 100.0%

<u>REF.</u>	<u>REFERENCIA SIGPAC</u>	<u>CULTIVO</u>	<u>DESCRIPCIÓN CULTIVO</u>	<u>S/R</u>	<u>SUP. COMPROM.</u> <u>(ha)</u>	<u>SUP. CUMPLE</u> <u>(ha)</u>
2639254	14-054-045-00029-006	101000	OLIVAR-SIN VARIEDAD	S	0,86	0,86
2639255	14-054-045-00035-001	101000	OLIVAR-SIN VARIEDAD	S	12,75	12,75
2639256	14-054-045-00036-002	101000	OLIVAR-SIN VARIEDAD	S	25,04	25,04

**Porcentaje de superficie determinada situada en zonas RAMSAR****PUNTOS:** 0,00 0.0%

<u>REF.</u>	<u>REFERENCIA SIGPAC</u>	<u>CULTIVO</u>	<u>DESCRIPCIÓN CULTIVO</u>	<u>S/R</u>	<u>SUP. COMPROM.</u> <u>(ha)</u>	<u>SUP. CUMPLE</u> <u>(ha)</u>
2639254	14-054-045-00029-006	101000	OLIVAR-SIN VARIEDAD	S	0,86	0,00
2639255	14-054-045-00035-001	101000	OLIVAR-SIN VARIEDAD	S	12,75	0,00
2639256	14-054-045-00036-002	101000	OLIVAR-SIN VARIEDAD	S	25,04	0,00

**Porcentaje de superficie determinada en zonas vulnerables a la contaminación por nitratos****PUNTOS:** 0,00 0.0%

<u>REF.</u>	<u>REFERENCIA SIGPAC</u>	<u>CULTIVO</u>	<u>DESCRIPCIÓN CULTIVO</u>	<u>S/R</u>	<u>SUP. COMPROM.</u> <u>(ha)</u>	<u>SUP. CUMPLE</u> <u>(ha)</u>
2639254	14-054-045-00029-006	101000	OLIVAR-SIN VARIEDAD	S	0,86	0,00
2639255	14-054-045-00035-001	101000	OLIVAR-SIN VARIEDAD	S	12,75	0,00
2639256	14-054-045-00036-002	101000	OLIVAR-SIN VARIEDAD	S	25,04	0,00

**Mayor pendiente media****PUNTOS:** 3,00 41.49%

<u>REF.</u>	<u>REFERENCIA SIGPAC</u>	<u>CULTIVO</u>	<u>DESCRIPCIÓN CULTIVO</u>	<u>S/R</u>	<u>PENDIENTE MEDIA (%)</u>	<u>SUP. COMPROM.</u> <u>(ha)</u>
2639254	14-054-045-00029-006	101000	OLIVAR-SIN VARIEDAD	S	32,33	0,86
2639255	14-054-045-00035-001	101000	OLIVAR-SIN VARIEDAD	S	40,79	12,75
2639256	14-054-045-00036-002	101000	OLIVAR-SIN VARIEDAD	S	42,16	25,04

**Porcentaje de superficie determinada en Red Natura 2000****PUNTOS:** 3,65 64.79%

<u>REF.</u>	<u>REFERENCIA SIGPAC</u>	<u>CULTIVO</u>	<u>DESCRIPCIÓN CULTIVO</u>	<u>S/R</u>	<u>SUP. COMPROM.</u> <u>(ha)</u>	<u>SUP. CUMPLE</u> <u>(ha)</u>
2639254	14-054-045-00029-006	101000	OLIVAR-SIN VARIEDAD	S	0,86	0,00
2639255	14-054-045-00035-001	101000	OLIVAR-SIN VARIEDAD	S	12,75	0,00
2639256	14-054-045-00036-002	101000	OLIVAR-SIN VARIEDAD	S	25,04	25,04



<u>APELLIDOS Y NOMBRE / RAZÓN SOCIAL</u>		<u>NIF</u>	<u>EXPEDIENTE</u>	<u>SUP. COMPROMETIDA</u>				
				<u>(ha)</u>				
CRIADO LUQUE MARIA DEL CARMEN		30507762X	3038475	18.15				
<b>RESOLUCIÓN</b>								
<b>ADMITIDO</b>								
<b>IMPORTE POR ANUALIDAD</b>								
		<b>2015</b>	<b>2016</b>	<b>2017</b>	<b>2018</b>	<b>2019</b>		
<b>IMPORTE MÁXIMO SUBVENCIONABLE</b>		2.071,64 €	2.071,64 €	2.071,64 €	2.071,64 €	2.071,64 €		
<b>IMPORTE MEDIO DE TRANSFERENCIA (€/ha)</b>		114,14 €	114,14 €	114,14 €	114,14 €	114,14 €		
<b>RECINTOS COMPROMETIDOS</b>								
<u>REF.</u>	<u>REFERENCIA SIGPAC</u>	<u>CULTIVO</u>	<u>DESCRIPCIÓN CULTIVO</u>	<u>PEND. MEDIA</u>	<u>SUP. DEC. ADMIN.</u>	<u>SUP. CERT.</u>	<u>SUP. CAMPO</u>	<u>SUP. COMPROM.</u>
				<u>S/R</u>	<u>(%)</u>	<u>(ha)</u>	<u>(ha)</u>	<u>(ha)</u>
2289107	14-019-031-00153-002	101000	OLIVAR-SIN VARIEDAD	R	21,06	4,00	4,00	4,00
2289109	14-019-031-00153-002	101000	OLIVAR-SIN VARIEDAD	S	21,06	10,01	10,01	10,01
2289111	14-019-031-00153-002	101000	OLIVAR-SIN VARIEDAD	S	21,06	4,14	4,14	4,14

**RESUMEN CRITERIOS DE SELECCIÓN**

<b>10.1.12 Agricultura de montaña con orientación ecológica en olivar</b>		<b>PUNTOS: 4,00</b>	
		<b>PUNTOS</b>	
<b>Solicitantes de la medida 11, específica para la conversión o mantenimiento en agricultura ecológica</b>		3,00	S
<b>Porcentaje de superficie determinada en zonas con limitaciones naturales u otras limitaciones específicas ubicadas en las zonas de montaña</b>		0,00	0.0%
<b>Porcentaje de superficie determinada situada en zonas RAMSAR</b>		0,00	0.0%
<b>Porcentaje de superficie determinada en zonas vulnerables a la contaminación por nitratos</b>		0,00	0.0%
<b>Mayor pendiente media</b>		1,00	21.06%
<b>Porcentaje de superficie determinada en Red Natura 2000</b>		0,00	0.0%



**DETALLE CRITERIOS DE SELECCIÓN****10.1.12 Agricultura de montaña con orientación ecológica en olivar PUNTOS: 4,00****Solicitantes de la medida 11, específica para la conversión o mantenimiento en agricultura ecológica PUNTOS: 3,00 S****Porcentaje de superficie determinada en zonas con limitaciones naturales u otras limitaciones específicas ubicadas en las zonas de montaña PUNTOS: 0,00 0.0%**

<u>REF.</u>	<u>REFERENCIA SIGPAC</u>	<u>CULTIVO DESCRIPCIÓN CULTIVO</u>	<u>S/R</u>	<u>SUP. COMPROM.</u> <u>(ha)</u>	<u>SUP. CUMPLE</u> <u>(ha)</u>
2289109	14-019-031-00153-002	101000 OLIVAR-SIN VARIEDAD	S	10,01	0,00
2289111	14-019-031-00153-002	101000 OLIVAR-SIN VARIEDAD	S	4,14	0,00
2289107	14-019-031-00153-002	101000 OLIVAR-SIN VARIEDAD	R	4,00	0,00

**Porcentaje de superficie determinada situada en zonas RAMSAR PUNTOS: 0,00 0.0%**

<u>REF.</u>	<u>REFERENCIA SIGPAC</u>	<u>CULTIVO DESCRIPCIÓN CULTIVO</u>	<u>S/R</u>	<u>SUP. COMPROM.</u> <u>(ha)</u>	<u>SUP. CUMPLE</u> <u>(ha)</u>
2289109	14-019-031-00153-002	101000 OLIVAR-SIN VARIEDAD	S	10,01	0,00
2289107	14-019-031-00153-002	101000 OLIVAR-SIN VARIEDAD	R	4,00	0,00
2289111	14-019-031-00153-002	101000 OLIVAR-SIN VARIEDAD	S	4,14	0,00

**Porcentaje de superficie determinada en zonas vulnerables a la contaminación por nitratos PUNTOS: 0,00 0.0%**

<u>REF.</u>	<u>REFERENCIA SIGPAC</u>	<u>CULTIVO DESCRIPCIÓN CULTIVO</u>	<u>S/R</u>	<u>SUP. COMPROM.</u> <u>(ha)</u>	<u>SUP. CUMPLE</u> <u>(ha)</u>
2289109	14-019-031-00153-002	101000 OLIVAR-SIN VARIEDAD	S	10,01	0,00
2289107	14-019-031-00153-002	101000 OLIVAR-SIN VARIEDAD	R	4,00	0,00
2289111	14-019-031-00153-002	101000 OLIVAR-SIN VARIEDAD	S	4,14	0,00

**Mayor pendiente media PUNTOS: 1,00 21.06%**

<u>REF.</u>	<u>REFERENCIA SIGPAC</u>	<u>CULTIVO DESCRIPCIÓN CULTIVO</u>	<u>S/R</u>	<u>PENDIENTE MEDIA (%)</u>	<u>SUP. COMPROM.</u> <u>(ha)</u>
2289107	14-019-031-00153-002	101000 OLIVAR-SIN VARIEDAD	R	21,06	4,00
2289111	14-019-031-00153-002	101000 OLIVAR-SIN VARIEDAD	S	21,06	4,14
2289109	14-019-031-00153-002	101000 OLIVAR-SIN VARIEDAD	S	21,06	10,01

**Porcentaje de superficie determinada en Red Natura 2000 PUNTOS: 0,00 0.0%**

<u>REF.</u>	<u>REFERENCIA SIGPAC</u>	<u>CULTIVO DESCRIPCIÓN CULTIVO</u>	<u>S/R</u>	<u>SUP. COMPROM.</u> <u>(ha)</u>	<u>SUP. CUMPLE</u> <u>(ha)</u>
2289109	14-019-031-00153-002	101000 OLIVAR-SIN VARIEDAD	S	10,01	0,00
2289107	14-019-031-00153-002	101000 OLIVAR-SIN VARIEDAD	R	4,00	0,00
2289111	14-019-031-00153-002	101000 OLIVAR-SIN VARIEDAD	S	4,14	0,00



<u>APELLIDOS Y NOMBRE / RAZÓN SOCIAL</u>		<u>NIF</u>	<u>EXPEDIENTE</u>	<u>SUP. COMPROMETIDA</u>				
				<u>(ha)</u>				
CRUZ SERRANO MAGDALENA		75703283W	3039963	1.53				
<b>RESOLUCIÓN</b>								
<b>ADMITIDO</b>								
<b>IMPORTE POR ANUALIDAD</b>								
		<b>2015</b>	<b>2016</b>	<b>2017</b>	<b>2018</b>	<b>2019</b>		
<b>IMPORTE MÁXIMO SUBVENCIONABLE</b>		174,63 €	174,63 €	174,63 €	174,63 €	174,63 €		
<b>IMPORTE MEDIO DE TRANSFERENCIA (€/ha)</b>		114,14 €	114,14 €	114,14 €	114,14 €	114,14 €		
<b>RECINTOS COMPROMETIDOS</b>								
<u>REF.</u>	<u>REFERENCIA SIGPAC</u>	<u>CULTIVO</u>	<u>DESCRIPCIÓN CULTIVO</u>	<u>PEND. MEDIA</u>	<u>SUP. DEC. ADMIN.</u>	<u>SUP. CERT.</u>	<u>SUP. CAMPO</u>	<u>SUP. COMPROM.</u>
				<u>S/R</u>	<u>(%)</u>	<u>(ha)</u>	<u>(ha)</u>	<u>(ha)</u>
2301018	14-054-061-00029-008	101000	OLIVAR-SIN VARIEDAD	S	32,86	0,59	0,59	0,59
2301019	14-054-061-00029-010	101000	OLIVAR-SIN VARIEDAD	S	36,02	0,94	0,94	0,94

**RESUMEN CRITERIOS DE SELECCIÓN**

<b>10.1.12 Agricultura de montaña con orientación ecológica en olivar</b>		<b>PUNTOS: 10,00</b>	
		<b>PUNTOS</b>	
Solicitantes de la medida 11, específica para la conversión o mantenimiento en agricultura ecológica		3,00	S
Porcentaje de superficie determinada en zonas con limitaciones naturales u otras limitaciones específicas ubicadas en las zonas de montaña		4,00	100.0%
Porcentaje de superficie determinada situada en zonas RAMSAR		0,00	0.0%
Porcentaje de superficie determinada en zonas vulnerables a la contaminación por nitratos		0,00	0.0%
Mayor pendiente media		3,00	34.8%
Porcentaje de superficie determinada en Red Natura 2000		0,00	0.0%



**DETALLE CRITERIOS DE SELECCIÓN****10.1.12 Agricultura de montaña con orientación ecológica en olivar****PUNTOS: 10,00****Solicitantes de la medida 11, específica para la conversión o mantenimiento en agricultura ecológica****PUNTOS: 3,00 S****Porcentaje de superficie determinada en zonas con limitaciones naturales u otras limitaciones específicas ubicadas en las zonas de montaña****PUNTOS: 4,00 100.0%**

<u>REF.</u>	<u>REFERENCIA SIGPAC</u>	<u>CULTIVO</u>	<u>DESCRIPCIÓN CULTIVO</u>	<u>S/R</u>	<u>SUP. COMPROM.</u> <u>(ha)</u>	<u>SUP. CUMPLE</u> <u>(ha)</u>
2301018	14-054-061-00029-008	101000	OLIVAR-SIN VARIEDAD	S	0,59	0,59
2301019	14-054-061-00029-010	101000	OLIVAR-SIN VARIEDAD	S	0,94	0,94

**Porcentaje de superficie determinada situada en zonas RAMSAR****PUNTOS: 0,00 0.0%**

<u>REF.</u>	<u>REFERENCIA SIGPAC</u>	<u>CULTIVO</u>	<u>DESCRIPCIÓN CULTIVO</u>	<u>S/R</u>	<u>SUP. COMPROM.</u> <u>(ha)</u>	<u>SUP. CUMPLE</u> <u>(ha)</u>
2301018	14-054-061-00029-008	101000	OLIVAR-SIN VARIEDAD	S	0,59	0,00
2301019	14-054-061-00029-010	101000	OLIVAR-SIN VARIEDAD	S	0,94	0,00

**Porcentaje de superficie determinada en zonas vulnerables a la contaminación por nitratos****PUNTOS: 0,00 0.0%**

<u>REF.</u>	<u>REFERENCIA SIGPAC</u>	<u>CULTIVO</u>	<u>DESCRIPCIÓN CULTIVO</u>	<u>S/R</u>	<u>SUP. COMPROM.</u> <u>(ha)</u>	<u>SUP. CUMPLE</u> <u>(ha)</u>
2301018	14-054-061-00029-008	101000	OLIVAR-SIN VARIEDAD	S	0,59	0,00
2301019	14-054-061-00029-010	101000	OLIVAR-SIN VARIEDAD	S	0,94	0,00

**Mayor pendiente media****PUNTOS: 3,00 34.8%**

<u>REF.</u>	<u>REFERENCIA SIGPAC</u>	<u>CULTIVO</u>	<u>DESCRIPCIÓN CULTIVO</u>	<u>S/R</u>	<u>PENDIENTE MEDIA (%)</u>	<u>SUP. COMPROM.</u> <u>(ha)</u>
2301018	14-054-061-00029-008	101000	OLIVAR-SIN VARIEDAD	S	32,86	0,59
2301019	14-054-061-00029-010	101000	OLIVAR-SIN VARIEDAD	S	36,02	0,94

**Porcentaje de superficie determinada en Red Natura 2000****PUNTOS: 0,00 0.0%**

<u>REF.</u>	<u>REFERENCIA SIGPAC</u>	<u>CULTIVO</u>	<u>DESCRIPCIÓN CULTIVO</u>	<u>S/R</u>	<u>SUP. COMPROM.</u> <u>(ha)</u>	<u>SUP. CUMPLE</u> <u>(ha)</u>
2301018	14-054-061-00029-008	101000	OLIVAR-SIN VARIEDAD	S	0,59	0,00
2301019	14-054-061-00029-010	101000	OLIVAR-SIN VARIEDAD	S	0,94	0,00



<u>APELLIDOS Y NOMBRE / RAZÓN SOCIAL</u>		<u>NIF</u>	<u>EXPEDIENTE</u>	<u>SUP. COMPROMETIDA</u>				
				<u>(ha)</u>				
CUADRADO JIMENEZ ANDRES		30427185W	3034524	23.12				
<b>RESOLUCIÓN</b>								
<b>ADMITIDO</b>								
<b>IMPORTE POR ANUALIDAD</b>								
		<b>2015</b>	<b>2016</b>	<b>2017</b>	<b>2018</b>	<b>2019</b>		
<b>IMPORTE MÁXIMO SUBVENCIONABLE</b>		2.638,92 €	2.638,92 €	2.638,92 €	2.638,92 €	2.638,92 €		
<b>IMPORTE MEDIO DE TRANSFERENCIA (€/ha)</b>		114,14 €	114,14 €	114,14 €	114,14 €	114,14 €		
<b>RECINTOS COMPROMETIDOS</b>								
<u>REF.</u>	<u>REFERENCIA SIGPAC</u>	<u>CULTIVO</u>	<u>DESCRIPCIÓN CULTIVO</u>	<u>PEND. MEDIA</u>	<u>SUP. DEC. ADMIN.</u>	<u>SUP. CERT.</u>	<u>SUP. CAMPO</u>	<u>SUP. COMPROM.</u>
				<u>S/R</u>	<u>(%)</u>	<u>(ha)</u>	<u>(ha)</u>	<u>(ha)</u>
2636026	14-001-003-00054-003	101000	OLIVAR-SIN VARIEDAD	S	31,45	3,45	3,45	3,45
2636027	14-001-003-00053-001	101000	OLIVAR-SIN VARIEDAD	S	22,24	0,07	0,07	0,07
2636028	14-001-003-00008-004	101000	OLIVAR-SIN VARIEDAD	S	31,38	2,86	2,95	2,86
2636029	14-001-003-00054-002	101000	OLIVAR-SIN VARIEDAD	S	40,65	0,08	0,08	0,08
2636030	14-001-003-00004-004	101000	OLIVAR-SIN VARIEDAD	S	42,87	2,85	2,85	2,85
2636031	14-001-017-00557-002	101000	OLIVAR-SIN VARIEDAD	S	36,52	8,84	8,84	8,84
2636032	14-001-017-00557-015	101000	OLIVAR-SIN VARIEDAD	S	24,18	4,97	4,97	4,97

**RESUMEN CRITERIOS DE SELECCIÓN****10.1.12 Agricultura de montaña con orientación ecológica en olivar****PUNTOS: 11,40**

	<b>PUNTOS</b>	
<b>Solicitantes de la medida 11, específica para la conversión o mantenimiento en agricultura ecológica</b>	3,00	S
<b>Porcentaje de superficie determinada en zonas con limitaciones naturales u otras limitaciones específicas ubicadas en las zonas de montaña</b>	4,00	100.0%
<b>Porcentaje de superficie determinada situada en zonas RAMSAR</b>	0,00	0.0%
<b>Porcentaje de superficie determinada en zonas vulnerables a la contaminación por nitratos</b>	0,00	0.0%
<b>Mayor pendiente media</b>	3,00	33.23%
<b>Porcentaje de superficie determinada en Red Natura 2000</b>	1,40	40.27%





**DETALLE CRITERIOS DE SELECCIÓN****10.1.12 Agricultura de montaña con orientación ecológica en olivar****PUNTOS:** 11,40**Solicitantes de la medida 11, específica para la conversión o mantenimiento en agricultura ecológica****PUNTOS:** 3,00 S**Porcentaje de superficie determinada en zonas con limitaciones naturales u otras limitaciones específicas ubicadas en las zonas de montaña****PUNTOS:** 4,00 100.0%

<u>REF.</u>	<u>REFERENCIA SIGPAC</u>	<u>CULTIVO DESCRIPCIÓN CULTIVO</u>	<u>S/R</u>	<u>SUP. COMPROM.</u> <u>(ha)</u>	<u>SUP. CUMPLE</u> <u>(ha)</u>
2636030	14-001-003-00004-004	101000 OLIVAR-SIN VARIEDAD	S	2,85	2,85
2636028	14-001-003-00008-004	101000 OLIVAR-SIN VARIEDAD	S	2,86	2,86
2636027	14-001-003-00053-001	101000 OLIVAR-SIN VARIEDAD	S	0,07	0,07
2636029	14-001-003-00054-002	101000 OLIVAR-SIN VARIEDAD	S	0,08	0,08
2636026	14-001-003-00054-003	101000 OLIVAR-SIN VARIEDAD	S	3,45	3,45
2636031	14-001-017-00557-002	101000 OLIVAR-SIN VARIEDAD	S	8,84	8,84
2636032	14-001-017-00557-015	101000 OLIVAR-SIN VARIEDAD	S	4,97	4,97

**Porcentaje de superficie determinada situada en zonas RAMSAR****PUNTOS:** 0,00 0.0%

<u>REF.</u>	<u>REFERENCIA SIGPAC</u>	<u>CULTIVO DESCRIPCIÓN CULTIVO</u>	<u>S/R</u>	<u>SUP. COMPROM.</u> <u>(ha)</u>	<u>SUP. CUMPLE</u> <u>(ha)</u>
2636030	14-001-003-00004-004	101000 OLIVAR-SIN VARIEDAD	S	2,85	0,00
2636028	14-001-003-00008-004	101000 OLIVAR-SIN VARIEDAD	S	2,86	0,00
2636027	14-001-003-00053-001	101000 OLIVAR-SIN VARIEDAD	S	0,07	0,00
2636029	14-001-003-00054-002	101000 OLIVAR-SIN VARIEDAD	S	0,08	0,00
2636026	14-001-003-00054-003	101000 OLIVAR-SIN VARIEDAD	S	3,45	0,00
2636031	14-001-017-00557-002	101000 OLIVAR-SIN VARIEDAD	S	8,84	0,00
2636032	14-001-017-00557-015	101000 OLIVAR-SIN VARIEDAD	S	4,97	0,00

**Porcentaje de superficie determinada en zonas vulnerables a la contaminación por nitratos****PUNTOS:** 0,00 0.0%

<u>REF.</u>	<u>REFERENCIA SIGPAC</u>	<u>CULTIVO DESCRIPCIÓN CULTIVO</u>	<u>S/R</u>	<u>SUP. COMPROM.</u> <u>(ha)</u>	<u>SUP. CUMPLE</u> <u>(ha)</u>
2636030	14-001-003-00004-004	101000 OLIVAR-SIN VARIEDAD	S	2,85	0,00
2636028	14-001-003-00008-004	101000 OLIVAR-SIN VARIEDAD	S	2,86	0,00
2636027	14-001-003-00053-001	101000 OLIVAR-SIN VARIEDAD	S	0,07	0,00
2636029	14-001-003-00054-002	101000 OLIVAR-SIN VARIEDAD	S	0,08	0,00
2636026	14-001-003-00054-003	101000 OLIVAR-SIN VARIEDAD	S	3,45	0,00
2636031	14-001-017-00557-002	101000 OLIVAR-SIN VARIEDAD	S	8,84	0,00
2636032	14-001-017-00557-015	101000 OLIVAR-SIN VARIEDAD	S	4,97	0,00

**Mayor pendiente media****PUNTOS:** 3,00 33.23%

<u>REF.</u>	<u>REFERENCIA SIGPAC</u>	<u>CULTIVO DESCRIPCIÓN CULTIVO</u>	<u>S/R</u>	<u>PENDIENTE MEDIA (%)</u>	<u>SUP. COMPROM.</u> <u>(ha)</u>
2636030	14-001-003-00004-004	101000 OLIVAR-SIN VARIEDAD	S	42,87	2,85
2636028	14-001-003-00008-004	101000 OLIVAR-SIN VARIEDAD	S	31,38	2,86
2636027	14-001-003-00053-001	101000 OLIVAR-SIN VARIEDAD	S	22,24	0,07
2636029	14-001-003-00054-002	101000 OLIVAR-SIN VARIEDAD	S	40,65	0,08
2636026	14-001-003-00054-003	101000 OLIVAR-SIN VARIEDAD	S	31,45	3,45
2636031	14-001-017-00557-002	101000 OLIVAR-SIN VARIEDAD	S	36,52	8,84
2636032	14-001-017-00557-015	101000 OLIVAR-SIN VARIEDAD	S	24,18	4,97

**Porcentaje de superficie determinada en Red Natura 2000****PUNTOS:** 1,40 40.27%

<b>REF.</b>	<b>REFERENCIA SIGPAC</b>	<b>CULTIVO</b>	<b>DESCRIPCIÓN CULTIVO</b>	<b>S/R</b>	<b>SUP. COMPROM.</b> <b>(ha)</b>	<b>SUP. CUMPLE</b> <b>(ha)</b>
2636030	14-001-003-00004-004	101000	OLIVAR-SIN VARIEDAD	S	2,85	2,85
2636028	14-001-003-00008-004	101000	OLIVAR-SIN VARIEDAD	S	2,86	2,86
2636027	14-001-003-00053-001	101000	OLIVAR-SIN VARIEDAD	S	0,07	0,07
2636029	14-001-003-00054-002	101000	OLIVAR-SIN VARIEDAD	S	0,08	0,08
2636026	14-001-003-00054-003	101000	OLIVAR-SIN VARIEDAD	S	3,45	3,45
2636031	14-001-017-00557-002	101000	OLIVAR-SIN VARIEDAD	S	8,84	0,00
2636032	14-001-017-00557-015	101000	OLIVAR-SIN VARIEDAD	S	4,97	0,00



<u>APELLIDOS Y NOMBRE / RAZÓN SOCIAL</u>		<u>NIF</u>	<u>EXPEDIENTE</u>	<u>SUP. COMPROMETIDA</u>				
				<u>(ha)</u>				
CUESTA PEDRAJAS MANUEL		30419788B	3039659	3.28				
<b>RESOLUCIÓN ADMITIDO</b>								
<b>IMPORTE POR ANUALIDAD</b>								
		<b>2015</b>	<b>2016</b>	<b>2017</b>	<b>2018</b>	<b>2019</b>		
IMPORTE MÁXIMO SUBVENCIONABLE		374,38 €	374,38 €	374,38 €	374,38 €	374,38 €		
IMPORTE MEDIO DE TRANSFERENCIA (€/ha)		114,14 €	114,14 €	114,14 €	114,14 €	114,14 €		
<b>RECINTOS COMPROMETIDOS</b>								
<u>REF.</u>	<u>REFERENCIA SIGPAC</u>	<u>CULTIVO</u>	<u>DESCRIPCIÓN CULTIVO</u>	<u>PEND. MEDIA</u>	<u>SUP. DEC. ADMIN.</u>	<u>SUP. CERT.</u>	<u>SUP. CAMPO</u>	<u>SUP. COMPROM.</u>
				<u>S/R</u>	<u>(%)</u>	<u>(ha)</u>	<u>(ha)</u>	<u>(ha)</u>
2645773	14-047-003-00027-002	101000	OLIVAR-SIN VARIEDAD	S	54,42	1,56	1,56	1,56
2645774	14-047-003-00027-007	101000	OLIVAR-SIN VARIEDAD	S	50,34	0,77	0,77	0,77
2645775	14-047-003-00027-005	101000	OLIVAR-SIN VARIEDAD	S	28,06	0,95	0,95	0,95

### RESUMEN CRITERIOS DE SELECCIÓN

<b>10.1.12 Agricultura de montaña con orientación ecológica en olivar</b>		<b>PUNTOS: 10,00</b>	
		<b>PUNTOS</b>	
Solicitantes de la medida 11, específica para la conversión o mantenimiento en agricultura ecológica		3,00	S
Porcentaje de superficie determinada en zonas con limitaciones naturales u otras limitaciones específicas ubicadas en las zonas de montaña		4,00	100.0%
Porcentaje de superficie determinada situada en zonas RAMSAR		0,00	0.0%
Porcentaje de superficie determinada en zonas vulnerables a la contaminación por nitratos		0,00	0.0%
Mayor pendiente media		3,00	45.83%
Porcentaje de superficie determinada en Red Natura 2000		0,00	0.0%



**DETALLE CRITERIOS DE SELECCIÓN****10.1.12 Agricultura de montaña con orientación ecológica en olivar****PUNTOS:** 10,00**Solicitantes de la medida 11, específica para la conversión o mantenimiento en agricultura ecológica****PUNTOS:** 3,00 S**Porcentaje de superficie determinada en zonas con limitaciones naturales u otras limitaciones específicas ubicadas en las zonas de montaña****PUNTOS:** 4,00 100.0%

<u>REF.</u>	<u>REFERENCIA SIGPAC</u>	<u>CULTIVO DESCRIPCIÓN CULTIVO</u>	<u>S/R</u>	<u>SUP. COMPROM.</u> <u>(ha)</u>	<u>SUP. CUMPLE</u> <u>(ha)</u>
2645773	14-047-003-00027-002	101000 OLIVAR-SIN VARIEDAD	S	1,56	1,56
2645775	14-047-003-00027-005	101000 OLIVAR-SIN VARIEDAD	S	0,95	0,95
2645774	14-047-003-00027-007	101000 OLIVAR-SIN VARIEDAD	S	0,77	0,77

**Porcentaje de superficie determinada situada en zonas RAMSAR****PUNTOS:** 0,00 0.0%

<u>REF.</u>	<u>REFERENCIA SIGPAC</u>	<u>CULTIVO DESCRIPCIÓN CULTIVO</u>	<u>S/R</u>	<u>SUP. COMPROM.</u> <u>(ha)</u>	<u>SUP. CUMPLE</u> <u>(ha)</u>
2645773	14-047-003-00027-002	101000 OLIVAR-SIN VARIEDAD	S	1,56	0,00
2645775	14-047-003-00027-005	101000 OLIVAR-SIN VARIEDAD	S	0,95	0,00
2645774	14-047-003-00027-007	101000 OLIVAR-SIN VARIEDAD	S	0,77	0,00

**Porcentaje de superficie determinada en zonas vulnerables a la contaminación por nitratos****PUNTOS:** 0,00 0.0%

<u>REF.</u>	<u>REFERENCIA SIGPAC</u>	<u>CULTIVO DESCRIPCIÓN CULTIVO</u>	<u>S/R</u>	<u>SUP. COMPROM.</u> <u>(ha)</u>	<u>SUP. CUMPLE</u> <u>(ha)</u>
2645773	14-047-003-00027-002	101000 OLIVAR-SIN VARIEDAD	S	1,56	0,00
2645775	14-047-003-00027-005	101000 OLIVAR-SIN VARIEDAD	S	0,95	0,00
2645774	14-047-003-00027-007	101000 OLIVAR-SIN VARIEDAD	S	0,77	0,00

**Mayor pendiente media****PUNTOS:** 3,00 45.83%

<u>REF.</u>	<u>REFERENCIA SIGPAC</u>	<u>CULTIVO DESCRIPCIÓN CULTIVO</u>	<u>S/R</u>	<u>PENDIENTE MEDIA (%)</u>	<u>SUP. COMPROM.</u> <u>(ha)</u>
2645773	14-047-003-00027-002	101000 OLIVAR-SIN VARIEDAD	S	54,42	1,56
2645775	14-047-003-00027-005	101000 OLIVAR-SIN VARIEDAD	S	28,06	0,95
2645774	14-047-003-00027-007	101000 OLIVAR-SIN VARIEDAD	S	50,34	0,77

**Porcentaje de superficie determinada en Red Natura 2000****PUNTOS:** 0,00 0.0%

<u>REF.</u>	<u>REFERENCIA SIGPAC</u>	<u>CULTIVO DESCRIPCIÓN CULTIVO</u>	<u>S/R</u>	<u>SUP. COMPROM.</u> <u>(ha)</u>	<u>SUP. CUMPLE</u> <u>(ha)</u>
2645773	14-047-003-00027-002	101000 OLIVAR-SIN VARIEDAD	S	1,56	0,00
2645775	14-047-003-00027-005	101000 OLIVAR-SIN VARIEDAD	S	0,95	0,00
2645774	14-047-003-00027-007	101000 OLIVAR-SIN VARIEDAD	S	0,77	0,00



<u>APELLIDOS Y NOMBRE / RAZÓN SOCIAL</u>	<u>NIF</u>	<u>EXPEDIENTE</u>	<u>SUP. COMPROMETIDA (ha)</u>		
DE LA CAMARA MUÑOZ RAFAEL	30933016V	3038613	110.71		
<b>RESOLUCIÓN ADMITIDO</b>					
<b>IMPORTES POR ANUALIDAD</b>					
	<b>2015</b>	<b>2016</b>	<b>2017</b>	<b>2018</b>	<b>2019</b>
<b>IMPORTE MÁXIMO SUBVENCIONABLE</b>	8.356,19 €	8.356,19 €	8.356,19 €	8.356,19 €	8.356,19 €
<b>IMPORTE MEDIO DE TRANSFERENCIA (€/ha)</b>	75,48 €	75,48 €	75,48 €	75,48 €	75,48 €

**RECINTOS COMPROMETIDOS**

<u>REF.</u>	<u>REFERENCIA SIGPAC</u>	<u>CULTIVO</u>	<u>DESCRIPCIÓN CULTIVO</u>	<u>S/R</u>	<u>PEND. MEDIA (%)</u>	<u>SUP. DEC. ADMIN. (ha)</u>	<u>SUP. CERT. (ha)</u>	<u>SUP. CAMPO (ha)</u>	<u>SUP. COMPROM. (ha)</u>
2634922	14-069-048-00049-002	101000	OLIVAR-SIN VARIEDAD	S	25,84	0,03	0,03		0,03
2634923	14-069-048-00014-001	101000	OLIVAR-SIN VARIEDAD	S	26,94	1,50	1,50		1,50
2634924	14-069-048-00047-001	101000	OLIVAR-SIN VARIEDAD	S	40,31	11,07	11,23		11,07
2634925	14-069-049-00045-007	101000	OLIVAR-SIN VARIEDAD	S	46,03	0,11	0,11		0,11
2634926	14-069-048-00057-007	101000	OLIVAR-SIN VARIEDAD	S	44,56	26,03	26,03		26,03
2634927	14-069-048-00013-010	101000	OLIVAR-SIN VARIEDAD	S	41,51	0,05	0,05		0,05
2634928	14-069-048-00013-008	101000	OLIVAR-SIN VARIEDAD	S	35,93	0,29	0,40		0,29
2634929	14-069-048-00035-001	101000	OLIVAR-SIN VARIEDAD	S	46,34	0,03	0,93		0,03
2634930	14-069-048-00097-001	101000	OLIVAR-SIN VARIEDAD	S	41,32	0,26	0,26		0,26
2634931	14-069-048-00013-001	101000	OLIVAR-SIN VARIEDAD	S	50,70	8,93	9,24		8,93
2634932	14-069-048-00013-006	101000	OLIVAR-SIN VARIEDAD	S	31,43	0,04	0,04		0,04
2634933	14-069-048-00004-002	101000	OLIVAR-SIN VARIEDAD	S	44,25	0,12	0,12		0,12
2634934	14-069-048-00003-003	101000	OLIVAR-SIN VARIEDAD	S	26,64	2,38	2,38		2,38
2634935	14-069-048-00001-024	101000	OLIVAR-SIN VARIEDAD	S	52,80	2,70	2,70		2,70
2634936	14-069-048-00002-001	101000	OLIVAR-SIN VARIEDAD	S	44,89	1,54	1,54		1,54
2634937	14-069-048-00057-005	101000	OLIVAR-SIN VARIEDAD	S	55,03	0,32	0,32		0,32
2634938	14-069-048-00057-006	101000	OLIVAR-SIN VARIEDAD	S	41,00	1,23	1,23		1,23
2634939	14-069-049-00048-002	101000	OLIVAR-SIN VARIEDAD	S	44,23	30,24	30,24		30,24
2634940	14-069-048-00001-003	101000	OLIVAR-SIN VARIEDAD	S	53,66	9,80	9,83		9,80
2634941	14-069-049-00046-004	101000	OLIVAR-SIN VARIEDAD	S	60,16	0,03	0,03		0,03
2634942	14-054-054-00156-001	101000	OLIVAR-SIN VARIEDAD	S	40,88	1,84	1,84		1,84
2634943	14-054-054-00154-010	101000	OLIVAR-SIN VARIEDAD	S	55,19	2,88	2,88		2,88
2634944	14-054-054-00155-001	101000	OLIVAR-SIN VARIEDAD	S	33,95	2,07	2,07		2,07
2634945	14-054-054-00154-005	101000	OLIVAR-SIN VARIEDAD	S	63,14	3,19	3,19		3,19
2634946	14-054-054-00154-004	101000	OLIVAR-SIN VARIEDAD	S	51,43	4,03	4,03		4,03

**RESUMEN CRITERIOS DE SELECCIÓN****10.1.12 Agricultura de montaña con orientación ecológica en olivar**

PUNTOS: 10,00

	<u>PUNTOS</u>	
Solicitantes de la medida 11, específica para la conversión o mantenimiento en agricultura ecológica	3,00	S
Porcentaje de superficie determinada en zonas con limitaciones naturales u otras limitaciones específicas ubicadas en las zonas de montaña	4,00	100.0%
Porcentaje de superficie determinada situada en zonas RAMSAR	0,00	0.0%
Porcentaje de superficie determinada en zonas vulnerables a la contaminación por nitratos	0,00	0.0%
Mayor pendiente media	3,00	45.68%
Porcentaje de superficie determinada en Red Natura 2000	0,00	0.0%



**DETALLE CRITERIOS DE SELECCIÓN****10.1.12 Agricultura de montaña con orientación ecológica en olivar****PUNTOS:** 10,00**Solicitantes de la medida 11, específica para la conversión o mantenimiento en agricultura ecológica****PUNTOS:** 3,00 S**Porcentaje de superficie determinada en zonas con limitaciones naturales u otras limitaciones específicas ubicadas en las zonas de montaña****PUNTOS:** 4,00 100.0%

<u>REF.</u>	<u>REFERENCIA SIGPAC</u>	<u>CULTIVO</u>	<u>DESCRIPCIÓN CULTIVO</u>	<u>S/R</u>	<u>SUP. COMPROM.</u> <u>(ha)</u>	<u>SUP. CUMPLE</u> <u>(ha)</u>
2634946	14-054-054-00154-004	101000	OLIVAR-SIN VARIEDAD	S	4,03	4,03
2634945	14-054-054-00154-005	101000	OLIVAR-SIN VARIEDAD	S	3,19	3,19
2634943	14-054-054-00154-010	101000	OLIVAR-SIN VARIEDAD	S	2,88	2,88
2634944	14-054-054-00155-001	101000	OLIVAR-SIN VARIEDAD	S	2,07	2,07
2634942	14-054-054-00156-001	101000	OLIVAR-SIN VARIEDAD	S	1,84	1,84
2634940	14-069-048-00001-003	101000	OLIVAR-SIN VARIEDAD	S	9,80	9,80
2634935	14-069-048-00001-024	101000	OLIVAR-SIN VARIEDAD	S	2,70	2,70
2634936	14-069-048-00002-001	101000	OLIVAR-SIN VARIEDAD	S	1,54	1,54
2634934	14-069-048-00003-003	101000	OLIVAR-SIN VARIEDAD	S	2,38	2,38
2634933	14-069-048-00004-002	101000	OLIVAR-SIN VARIEDAD	S	0,12	0,12
2634931	14-069-048-00013-001	101000	OLIVAR-SIN VARIEDAD	S	8,93	8,93
2634932	14-069-048-00013-006	101000	OLIVAR-SIN VARIEDAD	S	0,04	0,04
2634928	14-069-048-00013-008	101000	OLIVAR-SIN VARIEDAD	S	0,29	0,29
2634927	14-069-048-00013-010	101000	OLIVAR-SIN VARIEDAD	S	0,05	0,05
2634923	14-069-048-00014-001	101000	OLIVAR-SIN VARIEDAD	S	1,50	1,50
2634929	14-069-048-00035-001	101000	OLIVAR-SIN VARIEDAD	S	0,03	0,03
2634924	14-069-048-00047-001	101000	OLIVAR-SIN VARIEDAD	S	11,07	11,07
2634922	14-069-048-00049-002	101000	OLIVAR-SIN VARIEDAD	S	0,03	0,03
2634937	14-069-048-00057-005	101000	OLIVAR-SIN VARIEDAD	S	0,32	0,32
2634938	14-069-048-00057-006	101000	OLIVAR-SIN VARIEDAD	S	1,23	1,23
2634926	14-069-048-00057-007	101000	OLIVAR-SIN VARIEDAD	S	26,03	26,03
2634930	14-069-048-00097-001	101000	OLIVAR-SIN VARIEDAD	S	0,26	0,26
2634925	14-069-049-00045-007	101000	OLIVAR-SIN VARIEDAD	S	0,11	0,11
2634941	14-069-049-00046-004	101000	OLIVAR-SIN VARIEDAD	S	0,03	0,03
2634939	14-069-049-00048-002	101000	OLIVAR-SIN VARIEDAD	S	30,24	30,24

**Porcentaje de superficie determinada situada en zonas RAMSAR****PUNTOS:** 0,00 0.0%

<u>REF.</u>	<u>REFERENCIA SIGPAC</u>	<u>CULTIVO</u>	<u>DESCRIPCIÓN CULTIVO</u>	<u>S/R</u>	<u>SUP. COMPROM.</u> <u>(ha)</u>	<u>SUP. CUMPLE</u> <u>(ha)</u>
2634946	14-054-054-00154-004	101000	OLIVAR-SIN VARIEDAD	S	4,03	0,00
2634945	14-054-054-00154-005	101000	OLIVAR-SIN VARIEDAD	S	3,19	0,00
2634943	14-054-054-00154-010	101000	OLIVAR-SIN VARIEDAD	S	2,88	0,00
2634944	14-054-054-00155-001	101000	OLIVAR-SIN VARIEDAD	S	2,07	0,00
2634942	14-054-054-00156-001	101000	OLIVAR-SIN VARIEDAD	S	1,84	0,00
2634940	14-069-048-00001-003	101000	OLIVAR-SIN VARIEDAD	S	9,80	0,00
2634935	14-069-048-00001-024	101000	OLIVAR-SIN VARIEDAD	S	2,70	0,00
2634936	14-069-048-00002-001	101000	OLIVAR-SIN VARIEDAD	S	1,54	0,00
2634934	14-069-048-00003-003	101000	OLIVAR-SIN VARIEDAD	S	2,38	0,00
2634933	14-069-048-00004-002	101000	OLIVAR-SIN VARIEDAD	S	0,12	0,00
2634931	14-069-048-00013-001	101000	OLIVAR-SIN VARIEDAD	S	8,93	0,00
2634932	14-069-048-00013-006	101000	OLIVAR-SIN VARIEDAD	S	0,04	0,00
2634928	14-069-048-00013-008	101000	OLIVAR-SIN VARIEDAD	S	0,29	0,00
2634927	14-069-048-00013-010	101000	OLIVAR-SIN VARIEDAD	S	0,05	0,00
2634923	14-069-048-00014-001	101000	OLIVAR-SIN VARIEDAD	S	1,50	0,00
2634929	14-069-048-00035-001	101000	OLIVAR-SIN VARIEDAD	S	0,03	0,00
2634924	14-069-048-00047-001	101000	OLIVAR-SIN VARIEDAD	S	11,07	0,00
2634922	14-069-048-00049-002	101000	OLIVAR-SIN VARIEDAD	S	0,03	0,00
2634937	14-069-048-00057-005	101000	OLIVAR-SIN VARIEDAD	S	0,32	0,00
2634938	14-069-048-00057-006	101000	OLIVAR-SIN VARIEDAD	S	1,23	0,00

REF.	REFERENCIA SIGPAC	CULTIVO	DESCRIPCIÓN CULTIVO	S/R	SUP.	SUP.
					COMPROM.	CUMPLE
					(ha)	(ha)
2634926	14-069-048-00057-007	101000	OLIVAR-SIN VARIEDAD	S	26,03	0,00
2634930	14-069-048-00097-001	101000	OLIVAR-SIN VARIEDAD	S	0,26	0,00
2634925	14-069-049-00045-007	101000	OLIVAR-SIN VARIEDAD	S	0,11	0,00
2634941	14-069-049-00046-004	101000	OLIVAR-SIN VARIEDAD	S	0,03	0,00
2634939	14-069-049-00048-002	101000	OLIVAR-SIN VARIEDAD	S	30,24	0,00

**Porcentaje de superficie determinada en zonas vulnerables a la contaminación por nitratos**

PUNTOS: 0,00 0.0%

REF.	REFERENCIA SIGPAC	CULTIVO	DESCRIPCIÓN CULTIVO	S/R	SUP.	SUP.
					COMPROM.	CUMPLE
					(ha)	(ha)
2634946	14-054-054-00154-004	101000	OLIVAR-SIN VARIEDAD	S	4,03	0,00
2634945	14-054-054-00154-005	101000	OLIVAR-SIN VARIEDAD	S	3,19	0,00
2634943	14-054-054-00154-010	101000	OLIVAR-SIN VARIEDAD	S	2,88	0,00
2634944	14-054-054-00155-001	101000	OLIVAR-SIN VARIEDAD	S	2,07	0,00
2634942	14-054-054-00156-001	101000	OLIVAR-SIN VARIEDAD	S	1,84	0,00
2634940	14-069-048-00001-003	101000	OLIVAR-SIN VARIEDAD	S	9,80	0,00
2634935	14-069-048-00001-024	101000	OLIVAR-SIN VARIEDAD	S	2,70	0,00
2634936	14-069-048-00002-001	101000	OLIVAR-SIN VARIEDAD	S	1,54	0,00
2634934	14-069-048-00003-003	101000	OLIVAR-SIN VARIEDAD	S	2,38	0,00
2634933	14-069-048-00004-002	101000	OLIVAR-SIN VARIEDAD	S	0,12	0,00
2634931	14-069-048-00013-001	101000	OLIVAR-SIN VARIEDAD	S	8,93	0,00
2634932	14-069-048-00013-006	101000	OLIVAR-SIN VARIEDAD	S	0,04	0,00
2634928	14-069-048-00013-008	101000	OLIVAR-SIN VARIEDAD	S	0,29	0,00
2634927	14-069-048-00013-010	101000	OLIVAR-SIN VARIEDAD	S	0,05	0,00
2634923	14-069-048-00014-001	101000	OLIVAR-SIN VARIEDAD	S	1,50	0,00
2634929	14-069-048-00035-001	101000	OLIVAR-SIN VARIEDAD	S	0,03	0,00
2634924	14-069-048-00047-001	101000	OLIVAR-SIN VARIEDAD	S	11,07	0,00
2634922	14-069-048-00049-002	101000	OLIVAR-SIN VARIEDAD	S	0,03	0,00
2634937	14-069-048-00057-005	101000	OLIVAR-SIN VARIEDAD	S	0,32	0,00
2634938	14-069-048-00057-006	101000	OLIVAR-SIN VARIEDAD	S	1,23	0,00
2634926	14-069-048-00057-007	101000	OLIVAR-SIN VARIEDAD	S	26,03	0,00
2634930	14-069-048-00097-001	101000	OLIVAR-SIN VARIEDAD	S	0,26	0,00
2634925	14-069-049-00045-007	101000	OLIVAR-SIN VARIEDAD	S	0,11	0,00
2634941	14-069-049-00046-004	101000	OLIVAR-SIN VARIEDAD	S	0,03	0,00
2634939	14-069-049-00048-002	101000	OLIVAR-SIN VARIEDAD	S	30,24	0,00

**Mayor pendiente media**

PUNTOS: 3,00 45.68%

REF.	REFERENCIA SIGPAC	CULTIVO	DESCRIPCIÓN CULTIVO	S/R	PENDIENTE	SUP.
					MEDIA (%)	COMPROM.
					(%)	(ha)
2634946	14-054-054-00154-004	101000	OLIVAR-SIN VARIEDAD	S	51,43	4,03
2634945	14-054-054-00154-005	101000	OLIVAR-SIN VARIEDAD	S	63,14	3,19
2634943	14-054-054-00154-010	101000	OLIVAR-SIN VARIEDAD	S	55,19	2,88
2634944	14-054-054-00155-001	101000	OLIVAR-SIN VARIEDAD	S	33,95	2,07
2634942	14-054-054-00156-001	101000	OLIVAR-SIN VARIEDAD	S	40,88	1,84
2634940	14-069-048-00001-003	101000	OLIVAR-SIN VARIEDAD	S	53,66	9,80
2634935	14-069-048-00001-024	101000	OLIVAR-SIN VARIEDAD	S	52,80	2,70
2634936	14-069-048-00002-001	101000	OLIVAR-SIN VARIEDAD	S	44,89	1,54
2634934	14-069-048-00003-003	101000	OLIVAR-SIN VARIEDAD	S	26,64	2,38
2634933	14-069-048-00004-002	101000	OLIVAR-SIN VARIEDAD	S	44,25	0,12
2634931	14-069-048-00013-001	101000	OLIVAR-SIN VARIEDAD	S	50,70	8,93
2634932	14-069-048-00013-006	101000	OLIVAR-SIN VARIEDAD	S	31,43	0,04
2634928	14-069-048-00013-008	101000	OLIVAR-SIN VARIEDAD	S	35,93	0,29
2634927	14-069-048-00013-010	101000	OLIVAR-SIN VARIEDAD	S	41,51	0,05
2634923	14-069-048-00014-001	101000	OLIVAR-SIN VARIEDAD	S	26,94	1,50

REF.	REFERENCIA SIGPAC	CULTIVO	DESCRIPCIÓN CULTIVO	S/R	PENDIENTE	SUP.
					MEDIA (%)	COMPROM. (ha)
2634929	14-069-048-00035-001	101000	OLIVAR-SIN VARIEDAD	S	46,34	0,03
2634924	14-069-048-00047-001	101000	OLIVAR-SIN VARIEDAD	S	40,31	11,07
2634922	14-069-048-00049-002	101000	OLIVAR-SIN VARIEDAD	S	25,84	0,03
2634937	14-069-048-00057-005	101000	OLIVAR-SIN VARIEDAD	S	55,03	0,32
2634938	14-069-048-00057-006	101000	OLIVAR-SIN VARIEDAD	S	41,00	1,23
2634926	14-069-048-00057-007	101000	OLIVAR-SIN VARIEDAD	S	44,56	26,03
2634930	14-069-048-00097-001	101000	OLIVAR-SIN VARIEDAD	S	41,32	0,26
2634925	14-069-049-00045-007	101000	OLIVAR-SIN VARIEDAD	S	46,03	0,11
2634941	14-069-049-00046-004	101000	OLIVAR-SIN VARIEDAD	S	60,16	0,03
2634939	14-069-049-00048-002	101000	OLIVAR-SIN VARIEDAD	S	44,23	30,24

**Porcentaje de superficie determinada en Red Natura 2000**

PUNTOS: 0,00 0.0%

REF.	REFERENCIA SIGPAC	CULTIVO	DESCRIPCIÓN CULTIVO	S/R	SUP.	SUP.
					COMPROM. (ha)	CUMPLE (ha)
2634946	14-054-054-00154-004	101000	OLIVAR-SIN VARIEDAD	S	4,03	0,00
2634945	14-054-054-00154-005	101000	OLIVAR-SIN VARIEDAD	S	3,19	0,00
2634943	14-054-054-00154-010	101000	OLIVAR-SIN VARIEDAD	S	2,88	0,00
2634944	14-054-054-00155-001	101000	OLIVAR-SIN VARIEDAD	S	2,07	0,00
2634942	14-054-054-00156-001	101000	OLIVAR-SIN VARIEDAD	S	1,84	0,00
2634940	14-069-048-00001-003	101000	OLIVAR-SIN VARIEDAD	S	9,80	0,00
2634935	14-069-048-00001-024	101000	OLIVAR-SIN VARIEDAD	S	2,70	0,00
2634936	14-069-048-00002-001	101000	OLIVAR-SIN VARIEDAD	S	1,54	0,00
2634934	14-069-048-00003-003	101000	OLIVAR-SIN VARIEDAD	S	2,38	0,00
2634933	14-069-048-00004-002	101000	OLIVAR-SIN VARIEDAD	S	0,12	0,00
2634931	14-069-048-00013-001	101000	OLIVAR-SIN VARIEDAD	S	8,93	0,00
2634932	14-069-048-00013-006	101000	OLIVAR-SIN VARIEDAD	S	0,04	0,00
2634928	14-069-048-00013-008	101000	OLIVAR-SIN VARIEDAD	S	0,29	0,00
2634927	14-069-048-00013-010	101000	OLIVAR-SIN VARIEDAD	S	0,05	0,00
2634923	14-069-048-00014-001	101000	OLIVAR-SIN VARIEDAD	S	1,50	0,00
2634929	14-069-048-00035-001	101000	OLIVAR-SIN VARIEDAD	S	0,03	0,00
2634924	14-069-048-00047-001	101000	OLIVAR-SIN VARIEDAD	S	11,07	0,00
2634922	14-069-048-00049-002	101000	OLIVAR-SIN VARIEDAD	S	0,03	0,00
2634937	14-069-048-00057-005	101000	OLIVAR-SIN VARIEDAD	S	0,32	0,00
2634938	14-069-048-00057-006	101000	OLIVAR-SIN VARIEDAD	S	1,23	0,00
2634926	14-069-048-00057-007	101000	OLIVAR-SIN VARIEDAD	S	26,03	0,00
2634930	14-069-048-00097-001	101000	OLIVAR-SIN VARIEDAD	S	0,26	0,00
2634925	14-069-049-00045-007	101000	OLIVAR-SIN VARIEDAD	S	0,11	0,00
2634941	14-069-049-00046-004	101000	OLIVAR-SIN VARIEDAD	S	0,03	0,00
2634939	14-069-049-00048-002	101000	OLIVAR-SIN VARIEDAD	S	30,24	0,00





<u>APELLIDOS Y NOMBRE / RAZÓN SOCIAL</u>	<u>NIF</u>	<u>EXPEDIENTE</u>	<u>SUP. COMPROMETIDA</u> <u>(ha)</u>		
DE LA CRUZ PARDO FRANCISCO JAVIER	72046290D	3045484	0		
<b>RESOLUCIÓN</b> <b>INADMITIDO</b>					
<b>IMPORTE POR ANUALIDAD</b>					
	<u>2015</u>	<u>2016</u>	<u>2017</u>	<u>2018</u>	<u>2019</u>
IMPORTE MÁXIMO SUBVENCIONABLE	0,00 €	0,00 €	0,00 €	0,00 €	0,00 €
IMPORTE MEDIO DE TRANSFERENCIA (€/ha)	0,00 €	0,00 €	0,00 €	0,00 €	0,00 €

**INCIDENCIAS****INCIDENCIA DESCRIPCIÓN**

80406	Superficie admisible para la ayuda menor que la mínima requerida (anexo 1, Orden 26 de mayo de 2015) Sup. Resuelta:0,59				
80412	Superficie resuelta para el grupo de pago menor que la mínima requerida Ref:2370702 Recinto:14-043-028-00167-006 Cultivo:101000 OLIVAR-SIN VARIEDAD Secano Sup. Declarada:0,08 Sup. Resuelta:0,08 Ref:2370707 Recinto:14-043-028-00167-008 Cultivo:101000 OLIVAR-SIN VARIEDAD Secano Sup. Declarada:0,18 Sup. Resuelta:0,18 Ref:2370705 Recinto:14-043-028-00167-009 Cultivo:101000 OLIVAR-SIN VARIEDAD Secano Sup. Declarada:0,12 Sup. Resuelta:0,12 Ref:2370708 Recinto:14-043-028-00167-010 Cultivo:101000 OLIVAR-SIN VARIEDAD Secano Sup. Declarada:0,17 Sup. Resuelta:0,17 Ref:2370706 Recinto:14-043-028-00167-012 Cultivo:101000 OLIVAR-SIN VARIEDAD Secano Sup. Declarada:0,01 Sup. Resuelta:0,01 Ref:2370704 Recinto:14-043-028-00167-013 Cultivo:101000 OLIVAR-SIN VARIEDAD Secano Sup. Declarada:0,03 Sup. Resuelta:0,03				

**RESUMEN CRITERIOS DE SELECCIÓN**

<b>10.1.12 Agricultura de montaña con orientación ecológica en olivar</b>	<b>PUNTOS: 3,00</b>	
	<b>PUNTOS</b>	
Solicitantes de la medida 11, específica para la conversión o mantenimiento en agricultura ecológica	3,00	S
Porcentaje de superficie determinada en zonas con limitaciones naturales u otras limitaciones específicas ubicadas en las zonas de montaña	0,00	0.0%
Porcentaje de superficie determinada situada en zonas RAMSAR	0,00	0.0%
Porcentaje de superficie determinada en zonas vulnerables a la contaminación por nitratos	0,00	0.0%
Mayor pendiente media	0,00	0.0%
Porcentaje de superficie determinada en Red Natura 2000	0,00	0.0%

**DETALLE CRITERIOS DE SELECCIÓN**

<b>10.1.12 Agricultura de montaña con orientación ecológica en olivar</b>	<b>PUNTOS: 3,00</b>	
	<b>PUNTOS:</b>	
Solicitantes de la medida 11, específica para la conversión o mantenimiento en agricultura ecológica	3,00	S
Porcentaje de superficie determinada en zonas con limitaciones naturales u otras limitaciones específicas ubicadas en las zonas de montaña	0,00	0.0%
Porcentaje de superficie determinada situada en zonas RAMSAR	0,00	0.0%
Porcentaje de superficie determinada en zonas vulnerables a la contaminación por nitratos	0,00	0.0%
Mayor pendiente media	0,00	0.0%
Porcentaje de superficie determinada en Red Natura 2000	0,00	0.0%



<u>APELLIDOS Y NOMBRE / RAZÓN SOCIAL</u>		<u>NIF</u>	<u>EXPEDIENTE</u>	<u>SUP. COMPROMETIDA</u>				
				<u>(ha)</u>				
DE LA TORRE CABRERA BALBINA ANGUSTIAS		75692323J	3041435	42.85				
<b>RESOLUCIÓN</b>								
<b>ADMITIDO</b>								
<b>IMPORTE POR ANUALIDAD</b>								
		<b>2015</b>	<b>2016</b>	<b>2017</b>	<b>2018</b>	<b>2019</b>		
<b>IMPORTE MÁXIMO SUBVENCIONABLE</b>		4.760,78 €	4.760,78 €	4.760,78 €	4.760,78 €	4.760,78 €		
<b>IMPORTE MEDIO DE TRANSFERENCIA (€/ha)</b>		111,10 €	111,10 €	111,10 €	111,10 €	111,10 €		
<b>RECINTOS COMPROMETIDOS</b>								
<u>REF.</u>	<u>REFERENCIA SIGPAC</u>	<u>CULTIVO</u>	<u>DESCRIPCIÓN CULTIVO</u>	<u>PEND. MEDIA</u>	<u>SUP. DEC. ADMIN.</u>	<u>SUP. CERT.</u>	<u>SUP. CAMPO</u>	<u>SUP. COMPROM.</u>
				<u>S/R</u>	<u>(%)</u>	<u>(ha)</u>	<u>(ha)</u>	<u>(ha)</u>
2651667	14-047-022-00013-003	101000	OLIVAR-SIN VARIEDAD	S	47,22	42,85	42,85	42,85

### RESUMEN CRITERIOS DE SELECCIÓN

<b>10.1.12 Agricultura de montaña con orientación ecológica en olivar</b>		<b>PUNTOS: 14,00</b>	
		<b>PUNTOS</b>	
<b>Solicitantes de la medida 11, específica para la conversión o mantenimiento en agricultura ecológica</b>		3,00	S
<b>Porcentaje de superficie determinada en zonas con limitaciones naturales u otras limitaciones específicas ubicadas en las zonas de montaña</b>		4,00	100.0%
<b>Porcentaje de superficie determinada situada en zonas RAMSAR</b>		0,00	0.0%
<b>Porcentaje de superficie determinada en zonas vulnerables a la contaminación por nitratos</b>		0,00	0.0%
<b>Mayor pendiente media</b>		3,00	47.22%
<b>Porcentaje de superficie determinada en Red Natura 2000</b>		4,00	100.0%



**DETALLE CRITERIOS DE SELECCIÓN****10.1.12 Agricultura de montaña con orientación ecológica en olivar PUNTOS: 14,00****Solicitantes de la medida 11, específica para la conversión o mantenimiento en agricultura ecológica PUNTOS: 3,00 S****Porcentaje de superficie determinada en zonas con limitaciones naturales u otras limitaciones específicas ubicadas en las zonas de montaña PUNTOS: 4,00 100.0%**

<u>REF.</u>	<u>REFERENCIA SIGPAC</u>	<u>CULTIVO DESCRIPCIÓN CULTIVO</u>	<u>S/R</u>	<u>SUP. COMPROM. (ha)</u>	<u>SUP. CUMPLE (ha)</u>
2651667	14-047-022-00013-003	101000 OLIVAR-SIN VARIEDAD	S	42,85	42,85

**Porcentaje de superficie determinada situada en zonas RAMSAR PUNTOS: 0,00 0.0%**

<u>REF.</u>	<u>REFERENCIA SIGPAC</u>	<u>CULTIVO DESCRIPCIÓN CULTIVO</u>	<u>S/R</u>	<u>SUP. COMPROM. (ha)</u>	<u>SUP. CUMPLE (ha)</u>
2651667	14-047-022-00013-003	101000 OLIVAR-SIN VARIEDAD	S	42,85	0,00

**Porcentaje de superficie determinada en zonas vulnerables a la contaminación por nitratos PUNTOS: 0,00 0.0%**

<u>REF.</u>	<u>REFERENCIA SIGPAC</u>	<u>CULTIVO DESCRIPCIÓN CULTIVO</u>	<u>S/R</u>	<u>SUP. COMPROM. (ha)</u>	<u>SUP. CUMPLE (ha)</u>
2651667	14-047-022-00013-003	101000 OLIVAR-SIN VARIEDAD	S	42,85	0,00

**Mayor pendiente media PUNTOS: 3,00 47.22%**

<u>REF.</u>	<u>REFERENCIA SIGPAC</u>	<u>CULTIVO DESCRIPCIÓN CULTIVO</u>	<u>S/R</u>	<u>PENDIENTE MEDIA (%)</u>	<u>SUP. COMPROM. (ha)</u>
2651667	14-047-022-00013-003	101000 OLIVAR-SIN VARIEDAD	S	47,22	42,85

**Porcentaje de superficie determinada en Red Natura 2000 PUNTOS: 4,00 100.0%**

<u>REF.</u>	<u>REFERENCIA SIGPAC</u>	<u>CULTIVO DESCRIPCIÓN CULTIVO</u>	<u>S/R</u>	<u>SUP. COMPROM. (ha)</u>	<u>SUP. CUMPLE (ha)</u>
2651667	14-047-022-00013-003	101000 OLIVAR-SIN VARIEDAD	S	42,85	42,85



<u>APELLIDOS Y NOMBRE / RAZÓN SOCIAL</u>		<u>NIF</u>	<u>EXPEDIENTE</u>	<u>SUP. COMPROMETIDA</u>				
				<u>(ha)</u>				
DE LA TORRE CABRERA CARLOS RAMON		75694964D	3039667	14.99				
<b>RESOLUCIÓN</b>								
<b>ADMITIDO</b>								
<b>IMPORTE POR ANUALIDAD</b>								
		<u>2015</u>	<u>2016</u>	<u>2017</u>	<u>2018</u>	<u>2019</u>		
<b>IMPORTE MÁXIMO SUBVENCIONABLE</b>		1.710,96 €	1.710,96 €	1.710,96 €	1.710,96 €	1.710,96 €		
<b>IMPORTE MEDIO DE TRANSFERENCIA (€/ha)</b>		114,14 €	114,14 €	114,14 €	114,14 €	114,14 €		
<b>RECINTOS COMPROMETIDOS</b>								
<u>REF.</u>	<u>REFERENCIA SIGPAC</u>	<u>CULTIVO</u>	<u>DESCRIPCIÓN CULTIVO</u>	<u>PEND. MEDIA</u>	<u>SUP. DEC. ADMIN.</u>	<u>SUP. CERT.</u>	<u>SUP. CAMPO</u>	<u>SUP. COMPROM.</u>
				<u>S/R</u>	<u>(%)</u>	<u>(ha)</u>	<u>(ha)</u>	<u>(ha)</u>
2645757	14-047-022-00010-001	101000	OLIVAR-SIN VARIEDAD	S	49,16	14,99	14,99	14,99

### RESUMEN CRITERIOS DE SELECCIÓN

<b>10.1.12 Agricultura de montaña con orientación ecológica en olivar</b>		<b>PUNTOS: 14,00</b>	
		<u>PUNTOS</u>	
Solicitantes de la medida 11, específica para la conversión o mantenimiento en agricultura ecológica		3,00	S
Porcentaje de superficie determinada en zonas con limitaciones naturales u otras limitaciones específicas ubicadas en las zonas de montaña		4,00	100.0%
Porcentaje de superficie determinada situada en zonas RAMSAR		0,00	0.0%
Porcentaje de superficie determinada en zonas vulnerables a la contaminación por nitratos		0,00	0.0%
Mayor pendiente media		3,00	49.16%
Porcentaje de superficie determinada en Red Natura 2000		4,00	100.0%



**DETALLE CRITERIOS DE SELECCIÓN****10.1.12 Agricultura de montaña con orientación ecológica en olivar PUNTOS: 14,00****Solicitantes de la medida 11, específica para la conversión o mantenimiento en agricultura ecológica PUNTOS: 3,00 S****Porcentaje de superficie determinada en zonas con limitaciones naturales u otras limitaciones específicas ubicadas en las zonas de montaña PUNTOS: 4,00 100.0%**

<u>REF.</u>	<u>REFERENCIA SIGPAC</u>	<u>CULTIVO</u>	<u>DESCRIPCIÓN CULTIVO</u>	<u>S/R</u>	<u>SUP. COMPROM. (ha)</u>	<u>SUP. CUMPLE (ha)</u>
2645757	14-047-022-00010-001	101000	OLIVAR-SIN VARIEDAD	S	14,99	14,99

**Porcentaje de superficie determinada situada en zonas RAMSAR PUNTOS: 0,00 0.0%**

<u>REF.</u>	<u>REFERENCIA SIGPAC</u>	<u>CULTIVO</u>	<u>DESCRIPCIÓN CULTIVO</u>	<u>S/R</u>	<u>SUP. COMPROM. (ha)</u>	<u>SUP. CUMPLE (ha)</u>
2645757	14-047-022-00010-001	101000	OLIVAR-SIN VARIEDAD	S	14,99	0,00

**Porcentaje de superficie determinada en zonas vulnerables a la contaminación por nitratos PUNTOS: 0,00 0.0%**

<u>REF.</u>	<u>REFERENCIA SIGPAC</u>	<u>CULTIVO</u>	<u>DESCRIPCIÓN CULTIVO</u>	<u>S/R</u>	<u>SUP. COMPROM. (ha)</u>	<u>SUP. CUMPLE (ha)</u>
2645757	14-047-022-00010-001	101000	OLIVAR-SIN VARIEDAD	S	14,99	0,00

**Mayor pendiente media PUNTOS: 3,00 49.16%**

<u>REF.</u>	<u>REFERENCIA SIGPAC</u>	<u>CULTIVO</u>	<u>DESCRIPCIÓN CULTIVO</u>	<u>S/R</u>	<u>PENDIENTE MEDIA (%)</u>	<u>SUP. COMPROM. (ha)</u>
2645757	14-047-022-00010-001	101000	OLIVAR-SIN VARIEDAD	S	49,16	14,99

**Porcentaje de superficie determinada en Red Natura 2000 PUNTOS: 4,00 100.0%**

<u>REF.</u>	<u>REFERENCIA SIGPAC</u>	<u>CULTIVO</u>	<u>DESCRIPCIÓN CULTIVO</u>	<u>S/R</u>	<u>SUP. COMPROM. (ha)</u>	<u>SUP. CUMPLE (ha)</u>
2645757	14-047-022-00010-001	101000	OLIVAR-SIN VARIEDAD	S	14,99	14,99



<u>APELLIDOS Y NOMBRE / RAZÓN SOCIAL</u>		<u>NIF</u>	<u>EXPEDIENTE</u>	<u>SUP. COMPROMETIDA</u>				
				<u>(ha)</u>				
DE LA TORRE CABRERA MANUELA		75693140W	3037861	25.94				
<b>RESOLUCIÓN ADMITIDO</b>								
<b>IMPORTE POR ANUALIDAD</b>								
		<u>2015</u>	<u>2016</u>	<u>2017</u>	<u>2018</u>	<u>2019</u>		
IMPORTE MÁXIMO SUBVENCIONABLE		2.960,79 €	2.960,79 €	2.960,79 €	2.960,79 €	2.960,79 €		
IMPORTE MEDIO DE TRANSFERENCIA (€/ha)		114,14 €	114,14 €	114,14 €	114,14 €	114,14 €		
<b>RECINTOS COMPROMETIDOS</b>								
<u>REF.</u>	<u>REFERENCIA SIGPAC</u>	<u>CULTIVO</u>	<u>DESCRIPCIÓN CULTIVO</u>	<u>PEND. MEDIA</u>	<u>SUP. DEC. ADMIN.</u>	<u>SUP. CERT.</u>	<u>SUP. CAMPO</u>	<u>SUP. COMPROM.</u>
				<u>S/R</u>	<u>(%)</u>	<u>(ha)</u>	<u>(ha)</u>	<u>(ha)</u>
2631064	14-047-022-00012-002	101000	OLIVAR-SIN VARIEDAD	S	44,57	5,67	5,67	5,67
2631065	14-047-022-00066-001	101000	OLIVAR-SIN VARIEDAD	S	37,15	0,87	0,87	0,87
2631066	14-047-022-00014-003	101000	OLIVAR-SIN VARIEDAD	S	33,45	5,17	5,17	5,17
2631067	14-047-022-00062-001	101000	OLIVAR-SIN VARIEDAD	S	60,40	14,23	14,23	14,23

**RESUMEN CRITERIOS DE SELECCIÓN**

<b>10.1.12 Agricultura de montaña con orientación ecológica en olivar</b>		<b>PUNTOS: 14,00</b>	
		<b>PUNTOS</b>	
Solicitantes de la medida 11, específica para la conversión o mantenimiento en agricultura ecológica		3,00	S
Porcentaje de superficie determinada en zonas con limitaciones naturales u otras limitaciones específicas ubicadas en las zonas de montaña		4,00	100.0%
Porcentaje de superficie determinada situada en zonas RAMSAR		0,00	0.0%
Porcentaje de superficie determinada en zonas vulnerables a la contaminación por nitratos		0,00	0.0%
Mayor pendiente media		3,00	50.79%
Porcentaje de superficie determinada en Red Natura 2000		4,00	100.0%



**DETALLE CRITERIOS DE SELECCIÓN****10.1.12 Agricultura de montaña con orientación ecológica en olivar****PUNTOS:** 14,00**Solicitantes de la medida 11, específica para la conversión o mantenimiento en agricultura ecológica****PUNTOS:** 3,00 S**Porcentaje de superficie determinada en zonas con limitaciones naturales u otras limitaciones específicas ubicadas en las zonas de montaña****PUNTOS:** 4,00 100.0%

<u>REF.</u>	<u>REFERENCIA SIGPAC</u>	<u>CULTIVO DESCRIPCIÓN CULTIVO</u>	<u>S/R</u>	<u>SUP. COMPROM. (ha)</u>	<u>SUP. CUMPLE (ha)</u>
2631064	14-047-022-00012-002	101000 OLIVAR-SIN VARIEDAD	S	5,67	5,67
2631066	14-047-022-00014-003	101000 OLIVAR-SIN VARIEDAD	S	5,17	5,17
2631067	14-047-022-00062-001	101000 OLIVAR-SIN VARIEDAD	S	14,23	14,23
2631065	14-047-022-00066-001	101000 OLIVAR-SIN VARIEDAD	S	0,87	0,87

**Porcentaje de superficie determinada situada en zonas RAMSAR****PUNTOS:** 0,00 0.0%

<u>REF.</u>	<u>REFERENCIA SIGPAC</u>	<u>CULTIVO DESCRIPCIÓN CULTIVO</u>	<u>S/R</u>	<u>SUP. COMPROM. (ha)</u>	<u>SUP. CUMPLE (ha)</u>
2631064	14-047-022-00012-002	101000 OLIVAR-SIN VARIEDAD	S	5,67	0,00
2631066	14-047-022-00014-003	101000 OLIVAR-SIN VARIEDAD	S	5,17	0,00
2631067	14-047-022-00062-001	101000 OLIVAR-SIN VARIEDAD	S	14,23	0,00
2631065	14-047-022-00066-001	101000 OLIVAR-SIN VARIEDAD	S	0,87	0,00

**Porcentaje de superficie determinada en zonas vulnerables a la contaminación por nitratos****PUNTOS:** 0,00 0.0%


<u>REF.</u>	<u>REFERENCIA SIGPAC</u>	<u>CULTIVO DESCRIPCIÓN CULTIVO</u>	<u>S/R</u>	<u>SUP. COMPROM. (ha)</u>	<u>SUP. CUMPLE (ha)</u>
2631064	14-047-022-00012-002	101000 OLIVAR-SIN VARIEDAD	S	5,67	0,00
2631066	14-047-022-00014-003	101000 OLIVAR-SIN VARIEDAD	S	5,17	0,00
2631067	14-047-022-00062-001	101000 OLIVAR-SIN VARIEDAD	S	14,23	0,00
2631065	14-047-022-00066-001	101000 OLIVAR-SIN VARIEDAD	S	0,87	0,00

**Mayor pendiente media****PUNTOS:** 3,00 50.79%

<u>REF.</u>	<u>REFERENCIA SIGPAC</u>	<u>CULTIVO DESCRIPCIÓN CULTIVO</u>	<u>S/R</u>	<u>PENDIENTE MEDIA (%)</u>	<u>SUP. COMPROM. (ha)</u>
2631064	14-047-022-00012-002	101000 OLIVAR-SIN VARIEDAD	S	44,57	5,67
2631066	14-047-022-00014-003	101000 OLIVAR-SIN VARIEDAD	S	33,45	5,17
2631067	14-047-022-00062-001	101000 OLIVAR-SIN VARIEDAD	S	60,40	14,23
2631065	14-047-022-00066-001	101000 OLIVAR-SIN VARIEDAD	S	37,15	0,87

**Porcentaje de superficie determinada en Red Natura 2000****PUNTOS:** 4,00 100.0%

<u>REF.</u>	<u>REFERENCIA SIGPAC</u>	<u>CULTIVO DESCRIPCIÓN CULTIVO</u>	<u>S/R</u>	<u>SUP. COMPROM. (ha)</u>	<u>SUP. CUMPLE (ha)</u>
2631064	14-047-022-00012-002	101000 OLIVAR-SIN VARIEDAD	S	5,67	5,67
2631066	14-047-022-00014-003	101000 OLIVAR-SIN VARIEDAD	S	5,17	5,17
2631067	14-047-022-00062-001	101000 OLIVAR-SIN VARIEDAD	S	14,23	14,23
2631065	14-047-022-00066-001	101000 OLIVAR-SIN VARIEDAD	S	0,87	0,87



<u>APELLIDOS Y NOMBRE / RAZÓN SOCIAL</u>		<u>NIF</u>	<u>EXPEDIENTE</u>	<u>SUP. COMPROMETIDA</u>				
				<u>(ha)</u>				
DEHESA EL SACRISTAN, S.L.		B14774855	3041021	156.68				
<b>RESOLUCIÓN</b>								
<b>ADMITIDO</b>								
<b>IMPORTE POR ANUALIDAD</b>								
		<u>2015</u>	<u>2016</u>	<u>2017</u>	<u>2018</u>	<u>2019</u>		
IMPORTE MÁXIMO SUBVENCIONABLE		9.930,18 €	9.930,18 €	9.930,18 €	9.930,18 €	9.930,18 €		
IMPORTE MEDIO DE TRANSFERENCIA (€/ha)		63,38 €	63,38 €	63,38 €	63,38 €	63,38 €		
<b>RECINTOS COMPROMETIDOS</b>								
<u>REF.</u>	<u>REFERENCIA SIGPAC</u>	<u>CULTIVO</u>	<u>DESCRIPCIÓN CULTIVO</u>	<u>PEND. MEDIA</u>	<u>SUP. DEC. ADMIN.</u>	<u>SUP. CERT.</u>	<u>SUP. CAMPO</u>	<u>SUP. COMPROM.</u>
				<u>S/R</u>	<u>(%)</u>	<u>(ha)</u>	<u>(ha)</u>	<u>(ha)</u>
2657838	14-069-048-00086-002	101000	OLIVAR-SIN VARIEDAD	S	49,45	32,18	32,18	32,18
2657839	14-069-048-00087-058	101000	OLIVAR-SIN VARIEDAD	S	49,32	124,50	155,51	124,50

### RESUMEN CRITERIOS DE SELECCIÓN

<b>10.1.12 Agricultura de montaña con orientación ecológica en olivar</b>		<b>PUNTOS: 10,00</b>	
		<b>PUNTOS</b>	
Solicitantes de la medida 11, específica para la conversión o mantenimiento en agricultura ecológica		3,00	S
Porcentaje de superficie determinada en zonas con limitaciones naturales u otras limitaciones específicas ubicadas en las zonas de montaña		4,00	100.0%
Porcentaje de superficie determinada situada en zonas RAMSAR		0,00	0.0%
Porcentaje de superficie determinada en zonas vulnerables a la contaminación por nitratos		0,00	0.0%
Mayor pendiente media		3,00	49.35%
Porcentaje de superficie determinada en Red Natura 2000		0,00	0.0%





**DETALLE CRITERIOS DE SELECCIÓN****10.1.12 Agricultura de montaña con orientación ecológica en olivar****PUNTOS: 10,00****Solicitantes de la medida 11, específica para la conversión o mantenimiento en agricultura ecológica****PUNTOS: 3,00 S****Porcentaje de superficie determinada en zonas con limitaciones naturales u otras limitaciones específicas ubicadas en las zonas de montaña****PUNTOS: 4,00 100.0%**

<u>REF.</u>	<u>REFERENCIA SIGPAC</u>	<u>CULTIVO</u>	<u>DESCRIPCIÓN CULTIVO</u>	<u>S/R</u>	<u>SUP. COMPROM. (ha)</u>	<u>SUP. CUMPLE (ha)</u>
2657838	14-069-048-00086-002	101000	OLIVAR-SIN VARIEDAD	S	32,18	32,18
2657839	14-069-048-00087-058	101000	OLIVAR-SIN VARIEDAD	S	124,50	124,50

**Porcentaje de superficie determinada situada en zonas RAMSAR****PUNTOS: 0,00 0.0%**

<u>REF.</u>	<u>REFERENCIA SIGPAC</u>	<u>CULTIVO</u>	<u>DESCRIPCIÓN CULTIVO</u>	<u>S/R</u>	<u>SUP. COMPROM. (ha)</u>	<u>SUP. CUMPLE (ha)</u>
2657838	14-069-048-00086-002	101000	OLIVAR-SIN VARIEDAD	S	32,18	0,00
2657839	14-069-048-00087-058	101000	OLIVAR-SIN VARIEDAD	S	124,50	0,00

**Porcentaje de superficie determinada en zonas vulnerables a la contaminación por nitratos****PUNTOS: 0,00 0.0%**

<u>REF.</u>	<u>REFERENCIA SIGPAC</u>	<u>CULTIVO</u>	<u>DESCRIPCIÓN CULTIVO</u>	<u>S/R</u>	<u>SUP. COMPROM. (ha)</u>	<u>SUP. CUMPLE (ha)</u>
2657838	14-069-048-00086-002	101000	OLIVAR-SIN VARIEDAD	S	32,18	0,00
2657839	14-069-048-00087-058	101000	OLIVAR-SIN VARIEDAD	S	124,50	0,00

**Mayor pendiente media****PUNTOS: 3,00 49.35%**

<u>REF.</u>	<u>REFERENCIA SIGPAC</u>	<u>CULTIVO</u>	<u>DESCRIPCIÓN CULTIVO</u>	<u>S/R</u>	<u>PENDIENTE MEDIA (%)</u>	<u>SUP. COMPROM. (ha)</u>
2657838	14-069-048-00086-002	101000	OLIVAR-SIN VARIEDAD	S	49,45	32,18
2657839	14-069-048-00087-058	101000	OLIVAR-SIN VARIEDAD	S	49,32	124,50

**Porcentaje de superficie determinada en Red Natura 2000****PUNTOS: 0,00 0.0%**

<u>REF.</u>	<u>REFERENCIA SIGPAC</u>	<u>CULTIVO</u>	<u>DESCRIPCIÓN CULTIVO</u>	<u>S/R</u>	<u>SUP. COMPROM. (ha)</u>	<u>SUP. CUMPLE (ha)</u>
2657838	14-069-048-00086-002	101000	OLIVAR-SIN VARIEDAD	S	32,18	0,00
2657839	14-069-048-00087-058	101000	OLIVAR-SIN VARIEDAD	S	124,50	0,00



<u>APELLIDOS Y NOMBRE / RAZÓN SOCIAL</u>		<u>NIF</u>	<u>EXPEDIENTE</u>	<u>SUP. COMPROMETIDA</u>				
				<u>(ha)</u>				
DEL CAMPO GIMENEZ JUANA		30397835T	3042272	36,65				
<b>RESOLUCIÓN ADMITIDO</b>								
<b>IMPORTES POR ANUALIDAD</b>								
		<u>2015</u>	<u>2016</u>	<u>2017</u>	<u>2018</u>	<u>2019</u>		
IMPORTE MÁXIMO SUBVENCIONABLE		4.183,23 €	4.183,23 €	4.183,23 €	4.183,23 €	4.183,23 €		
IMPORTE MEDIO DE TRANSFERENCIA (€/ha)		114,14 €	114,14 €	114,14 €	114,14 €	114,14 €		
<b>RECINTOS COMPROMETIDOS</b>								
<u>REF.</u>	<u>REFERENCIA SIGPAC</u>	<u>CULTIVO</u>	<u>DESCRIPCIÓN CULTIVO</u>	<u>PEND. MEDIA</u>	<u>SUP. DEC. ADMIN.</u>	<u>SUP. CERT.</u>	<u>SUP. CAMPO</u>	<u>SUP. COMPROM.</u>
				<u>S/R</u>	<u>(%)</u>	<u>(ha)</u>	<u>(ha)</u>	<u>(ha)</u>
2659804	14-043-033-00014-007	101000	OLIVAR-SIN VARIEDAD	S	21,06	0,08	0,08	0,08
2659806	14-043-033-00014-006	101000	OLIVAR-SIN VARIEDAD	S	23,20	1,99	1,99	1,99
2659807	14-043-033-00004-003	101000	OLIVAR-SIN VARIEDAD	S	40,92	5,48	5,48	5,48
2659808	14-043-033-00006-004	101000	OLIVAR-SIN VARIEDAD	S	42,64	2,76	2,76	2,76
2659809	14-043-033-00009-027	101000	OLIVAR-SIN VARIEDAD	S	47,13	0,03	0,03	0,03
2659810	14-043-033-00009-025	101000	OLIVAR-SIN VARIEDAD	S	51,39	0,94	0,94	0,94
2659811	14-043-033-00005-001	101000	OLIVAR-SIN VARIEDAD	S	41,80	2,05	2,05	2,05
2659812	14-043-033-00009-006	101000	OLIVAR-SIN VARIEDAD	S	32,31	9,46	9,46	9,46
2659813	14-043-033-00001-011	101000	OLIVAR-SIN VARIEDAD	S	41,51	0,01	0,01	0,01
2659814	14-043-033-00001-007	101000	OLIVAR-SIN VARIEDAD	S	35,43	12,45	12,45	12,45
2659815	14-043-033-00001-004	101000	OLIVAR-SIN VARIEDAD	S	31,35	0,45	1,35	0,45
2659817	14-043-033-00009-008	101000	OLIVAR-SIN VARIEDAD	S	43,54	0,09	0,09	0,09
2659819	14-043-033-00014-005	101000	OLIVAR-SIN VARIEDAD	S	25,14	0,63	0,63	0,63
2659820	14-043-033-00009-005	101000	OLIVAR-SIN VARIEDAD	S	42,71	0,23	0,23	0,23

**RESUMEN CRITERIOS DE SELECCIÓN****10.1.12 Agricultura de montaña con orientación ecológica en olivar****PUNTOS: 14,00**

	<u>PUNTOS</u>	
Solicitantes de la medida 11, específica para la conversión o mantenimiento en agricultura ecológica	3,00	S
Porcentaje de superficie determinada en zonas con limitaciones naturales u otras limitaciones específicas ubicadas en las zonas de montaña	4,00	100.0%
Porcentaje de superficie determinada situada en zonas RAMSAR	0,00	0.0%
Porcentaje de superficie determinada en zonas vulnerables a la contaminación por nitratos	0,00	0.0%
Mayor pendiente media	3,00	35.91%
Porcentaje de superficie determinada en Red Natura 2000	4,00	100.0%



**DETALLE CRITERIOS DE SELECCIÓN****10.1.12 Agricultura de montaña con orientación ecológica en olivar****PUNTOS:** 14,00**Solicitantes de la medida 11, específica para la conversión o mantenimiento en agricultura ecológica****PUNTOS:** 3,00 S**Porcentaje de superficie determinada en zonas con limitaciones naturales u otras limitaciones específicas ubicadas en las zonas de montaña****PUNTOS:** 4,00 100.0%

<u>REF.</u>	<u>REFERENCIA SIGPAC</u>	<u>CULTIVO DESCRIPCIÓN CULTIVO</u>	<u>S/R</u>	<u>SUP. COMPROM.</u> <u>(ha)</u>	<u>SUP. CUMPLE</u> <u>(ha)</u>
2659815	14-043-033-00001-004	101000 OLIVAR-SIN VARIEDAD	S	0,45	0,45
2659814	14-043-033-00001-007	101000 OLIVAR-SIN VARIEDAD	S	12,45	12,45
2659813	14-043-033-00001-011	101000 OLIVAR-SIN VARIEDAD	S	0,01	0,01
2659807	14-043-033-00004-003	101000 OLIVAR-SIN VARIEDAD	S	5,48	5,48
2659811	14-043-033-00005-001	101000 OLIVAR-SIN VARIEDAD	S	2,05	2,05
2659808	14-043-033-00006-004	101000 OLIVAR-SIN VARIEDAD	S	2,76	2,76
2659820	14-043-033-00009-005	101000 OLIVAR-SIN VARIEDAD	S	0,23	0,23
2659812	14-043-033-00009-006	101000 OLIVAR-SIN VARIEDAD	S	9,46	9,46
2659817	14-043-033-00009-008	101000 OLIVAR-SIN VARIEDAD	S	0,09	0,09
2659810	14-043-033-00009-025	101000 OLIVAR-SIN VARIEDAD	S	0,94	0,94
2659809	14-043-033-00009-027	101000 OLIVAR-SIN VARIEDAD	S	0,03	0,03
2659819	14-043-033-00014-005	101000 OLIVAR-SIN VARIEDAD	S	0,63	0,63
2659806	14-043-033-00014-006	101000 OLIVAR-SIN VARIEDAD	S	1,99	1,99
2659804	14-043-033-00014-007	101000 OLIVAR-SIN VARIEDAD	S	0,08	0,08

**Porcentaje de superficie determinada situada en zonas RAMSAR****PUNTOS:** 0,00 0.0%

<u>REF.</u>	<u>REFERENCIA SIGPAC</u>	<u>CULTIVO DESCRIPCIÓN CULTIVO</u>	<u>S/R</u>	<u>SUP. COMPROM.</u> <u>(ha)</u>	<u>SUP. CUMPLE</u> <u>(ha)</u>
2659815	14-043-033-00001-004	101000 OLIVAR-SIN VARIEDAD	S	0,45	0,00
2659814	14-043-033-00001-007	101000 OLIVAR-SIN VARIEDAD	S	12,45	0,00
2659813	14-043-033-00001-011	101000 OLIVAR-SIN VARIEDAD	S	0,01	0,00
2659807	14-043-033-00004-003	101000 OLIVAR-SIN VARIEDAD	S	5,48	0,00
2659811	14-043-033-00005-001	101000 OLIVAR-SIN VARIEDAD	S	2,05	0,00
2659808	14-043-033-00006-004	101000 OLIVAR-SIN VARIEDAD	S	2,76	0,00
2659820	14-043-033-00009-005	101000 OLIVAR-SIN VARIEDAD	S	0,23	0,00
2659812	14-043-033-00009-006	101000 OLIVAR-SIN VARIEDAD	S	9,46	0,00
2659817	14-043-033-00009-008	101000 OLIVAR-SIN VARIEDAD	S	0,09	0,00
2659810	14-043-033-00009-025	101000 OLIVAR-SIN VARIEDAD	S	0,94	0,00
2659809	14-043-033-00009-027	101000 OLIVAR-SIN VARIEDAD	S	0,03	0,00
2659819	14-043-033-00014-005	101000 OLIVAR-SIN VARIEDAD	S	0,63	0,00
2659806	14-043-033-00014-006	101000 OLIVAR-SIN VARIEDAD	S	1,99	0,00
2659804	14-043-033-00014-007	101000 OLIVAR-SIN VARIEDAD	S	0,08	0,00

**Porcentaje de superficie determinada en zonas vulnerables a la contaminación por nitratos****PUNTOS:** 0,00 0.0%

<u>REF.</u>	<u>REFERENCIA SIGPAC</u>	<u>CULTIVO DESCRIPCIÓN CULTIVO</u>	<u>S/R</u>	<u>SUP. COMPROM.</u> <u>(ha)</u>	<u>SUP. CUMPLE</u> <u>(ha)</u>
2659815	14-043-033-00001-004	101000 OLIVAR-SIN VARIEDAD	S	0,45	0,00
2659814	14-043-033-00001-007	101000 OLIVAR-SIN VARIEDAD	S	12,45	0,00
2659813	14-043-033-00001-011	101000 OLIVAR-SIN VARIEDAD	S	0,01	0,00
2659807	14-043-033-00004-003	101000 OLIVAR-SIN VARIEDAD	S	5,48	0,00
2659811	14-043-033-00005-001	101000 OLIVAR-SIN VARIEDAD	S	2,05	0,00
2659808	14-043-033-00006-004	101000 OLIVAR-SIN VARIEDAD	S	2,76	0,00
2659820	14-043-033-00009-005	101000 OLIVAR-SIN VARIEDAD	S	0,23	0,00
2659812	14-043-033-00009-006	101000 OLIVAR-SIN VARIEDAD	S	9,46	0,00
2659817	14-043-033-00009-008	101000 OLIVAR-SIN VARIEDAD	S	0,09	0,00
2659810	14-043-033-00009-025	101000 OLIVAR-SIN VARIEDAD	S	0,94	0,00
2659809	14-043-033-00009-027	101000 OLIVAR-SIN VARIEDAD	S	0,03	0,00

<u>REF.</u>	<u>REFERENCIA SIGPAC</u>	<u>CULTIVO</u>	<u>DESCRIPCIÓN CULTIVO</u>	<u>S/R</u>	<u>SUP.</u> <u>COMPROM.</u> <u>(ha)</u>	<u>SUP.</u> <u>CUMPLE</u> <u>(ha)</u>
2659819	14-043-033-00014-005	101000	OLIVAR-SIN VARIEDAD	S	0,63	0,00
2659806	14-043-033-00014-006	101000	OLIVAR-SIN VARIEDAD	S	1,99	0,00
2659804	14-043-033-00014-007	101000	OLIVAR-SIN VARIEDAD	S	0,08	0,00

**Mayor pendiente media****PUNTOS:** 3,00 35.91%

<u>REF.</u>	<u>REFERENCIA SIGPAC</u>	<u>CULTIVO</u>	<u>DESCRIPCIÓN CULTIVO</u>	<u>S/R</u>	<u>PENDIENTE</u> <u>MEDIA (%)</u>	<u>SUP.</u> <u>COMPROM.</u> <u>(ha)</u>
2659815	14-043-033-00001-004	101000	OLIVAR-SIN VARIEDAD	S	31,35	0,45
2659814	14-043-033-00001-007	101000	OLIVAR-SIN VARIEDAD	S	35,43	12,45
2659813	14-043-033-00001-011	101000	OLIVAR-SIN VARIEDAD	S	41,51	0,01
2659807	14-043-033-00004-003	101000	OLIVAR-SIN VARIEDAD	S	40,92	5,48
2659811	14-043-033-00005-001	101000	OLIVAR-SIN VARIEDAD	S	41,80	2,05
2659808	14-043-033-00006-004	101000	OLIVAR-SIN VARIEDAD	S	42,64	2,76
2659820	14-043-033-00009-005	101000	OLIVAR-SIN VARIEDAD	S	42,71	0,23
2659812	14-043-033-00009-006	101000	OLIVAR-SIN VARIEDAD	S	32,31	9,46
2659817	14-043-033-00009-008	101000	OLIVAR-SIN VARIEDAD	S	43,54	0,09
2659810	14-043-033-00009-025	101000	OLIVAR-SIN VARIEDAD	S	51,39	0,94
2659809	14-043-033-00009-027	101000	OLIVAR-SIN VARIEDAD	S	47,13	0,03
2659819	14-043-033-00014-005	101000	OLIVAR-SIN VARIEDAD	S	25,14	0,63
2659806	14-043-033-00014-006	101000	OLIVAR-SIN VARIEDAD	S	23,20	1,99
2659804	14-043-033-00014-007	101000	OLIVAR-SIN VARIEDAD	S	21,06	0,08

**Porcentaje de superficie determinada en Red Natura 2000****PUNTOS:** 4,00 100.0%

<u>REF.</u>	<u>REFERENCIA SIGPAC</u>	<u>CULTIVO</u>	<u>DESCRIPCIÓN CULTIVO</u>	<u>S/R</u>	<u>SUP.</u> <u>COMPROM.</u> <u>(ha)</u>	<u>SUP.</u> <u>CUMPLE</u> <u>(ha)</u>
2659815	14-043-033-00001-004	101000	OLIVAR-SIN VARIEDAD	S	0,45	0,45
2659814	14-043-033-00001-007	101000	OLIVAR-SIN VARIEDAD	S	12,45	12,45
2659813	14-043-033-00001-011	101000	OLIVAR-SIN VARIEDAD	S	0,01	0,01
2659807	14-043-033-00004-003	101000	OLIVAR-SIN VARIEDAD	S	5,48	5,48
2659811	14-043-033-00005-001	101000	OLIVAR-SIN VARIEDAD	S	2,05	2,05
2659808	14-043-033-00006-004	101000	OLIVAR-SIN VARIEDAD	S	2,76	2,76
2659820	14-043-033-00009-005	101000	OLIVAR-SIN VARIEDAD	S	0,23	0,23
2659812	14-043-033-00009-006	101000	OLIVAR-SIN VARIEDAD	S	9,46	9,46
2659817	14-043-033-00009-008	101000	OLIVAR-SIN VARIEDAD	S	0,09	0,09
2659810	14-043-033-00009-025	101000	OLIVAR-SIN VARIEDAD	S	0,94	0,94
2659809	14-043-033-00009-027	101000	OLIVAR-SIN VARIEDAD	S	0,03	0,03
2659819	14-043-033-00014-005	101000	OLIVAR-SIN VARIEDAD	S	0,63	0,63
2659806	14-043-033-00014-006	101000	OLIVAR-SIN VARIEDAD	S	1,99	1,99
2659804	14-043-033-00014-007	101000	OLIVAR-SIN VARIEDAD	S	0,08	0,08



<u>APELLIDOS Y NOMBRE / RAZÓN SOCIAL</u>		<u>NIF</u>	<u>EXPEDIENTE</u>	<u>SUP. COMPROMETIDA</u>				
				<u>(ha)</u>				
DEL CAMPO HERRERA ARMANDO		30515180E	3043565	6.94				
<b>RESOLUCIÓN</b>								
<b>ADMITIDO</b>								
<b>IMPORTE POR ANUALIDAD</b>								
		<b>2015</b>	<b>2016</b>	<b>2017</b>	<b>2018</b>	<b>2019</b>		
IMPORTE MÁXIMO SUBVENCIONABLE		792,13 €	792,13 €	792,13 €	792,13 €	792,13 €		
IMPORTE MEDIO DE TRANSFERENCIA (€/ha)		114,14 €	114,14 €	114,14 €	114,14 €	114,14 €		
<b>RECINTOS COMPROMETIDOS</b>								
<u>REF.</u>	<u>REFERENCIA SIGPAC</u>	<u>CULTIVO</u>	<u>DESCRIPCIÓN CULTIVO</u>	<u>PEND. MEDIA</u>	<u>SUP. DEC. ADMIN.</u>	<u>SUP. CERT.</u>	<u>SUP. CAMPO</u>	<u>SUP. COMPROM.</u>
				<u>S/R</u>	<u>(%)</u>	<u>(ha)</u>	<u>(ha)</u>	<u>(ha)</u>
2331846	14-036-023-00022-002	101000	OLIVAR-SIN VARIEDAD	S	41,73	6,06	6,06	6,06
2331849	14-036-023-00022-019	101000	OLIVAR-SIN VARIEDAD	S	28,73	0,88	0,88	0,88

**RESUMEN CRITERIOS DE SELECCIÓN**

<b>10.1.12 Agricultura de montaña con orientación ecológica en olivar</b>		<b>PUNTOS: 14,00</b>	
		<b>PUNTOS</b>	
Solicitantes de la medida 11, específica para la conversión o mantenimiento en agricultura ecológica		3,00	S
Porcentaje de superficie determinada en zonas con limitaciones naturales u otras limitaciones específicas ubicadas en las zonas de montaña		4,00	100.0%
Porcentaje de superficie determinada situada en zonas RAMSAR		0,00	0.0%
Porcentaje de superficie determinada en zonas vulnerables a la contaminación por nitratos		0,00	0.0%
Mayor pendiente media		3,00	40.08%
Porcentaje de superficie determinada en Red Natura 2000		4,00	100.0%



**DETALLE CRITERIOS DE SELECCIÓN****10.1.12 Agricultura de montaña con orientación ecológica en olivar****PUNTOS:** 14,00**Solicitantes de la medida 11, específica para la conversión o mantenimiento en agricultura ecológica****PUNTOS:** 3,00 S**Porcentaje de superficie determinada en zonas con limitaciones naturales u otras limitaciones específicas ubicadas en las zonas de montaña****PUNTOS:** 4,00 100.0%

<u>REF.</u>	<u>REFERENCIA SIGPAC</u>	<u>CULTIVO</u>	<u>DESCRIPCIÓN CULTIVO</u>	<u>S/R</u>	<u>SUP. COMPROM.</u> <u>(ha)</u>	<u>SUP. CUMPLE</u> <u>(ha)</u>
2331846	14-036-023-00022-002	101000	OLIVAR-SIN VARIEDAD	S	6,06	6,06
2331849	14-036-023-00022-019	101000	OLIVAR-SIN VARIEDAD	S	0,88	0,88

**Porcentaje de superficie determinada situada en zonas RAMSAR****PUNTOS:** 0,00 0.0%

<u>REF.</u>	<u>REFERENCIA SIGPAC</u>	<u>CULTIVO</u>	<u>DESCRIPCIÓN CULTIVO</u>	<u>S/R</u>	<u>SUP. COMPROM.</u> <u>(ha)</u>	<u>SUP. CUMPLE</u> <u>(ha)</u>
2331846	14-036-023-00022-002	101000	OLIVAR-SIN VARIEDAD	S	6,06	0,00
2331849	14-036-023-00022-019	101000	OLIVAR-SIN VARIEDAD	S	0,88	0,00

**Porcentaje de superficie determinada en zonas vulnerables a la contaminación por nitratos****PUNTOS:** 0,00 0.0%

<u>REF.</u>	<u>REFERENCIA SIGPAC</u>	<u>CULTIVO</u>	<u>DESCRIPCIÓN CULTIVO</u>	<u>S/R</u>	<u>SUP. COMPROM.</u> <u>(ha)</u>	<u>SUP. CUMPLE</u> <u>(ha)</u>
2331846	14-036-023-00022-002	101000	OLIVAR-SIN VARIEDAD	S	6,06	0,00
2331849	14-036-023-00022-019	101000	OLIVAR-SIN VARIEDAD	S	0,88	0,00

**Mayor pendiente media****PUNTOS:** 3,00 40.08%

<u>REF.</u>	<u>REFERENCIA SIGPAC</u>	<u>CULTIVO</u>	<u>DESCRIPCIÓN CULTIVO</u>	<u>S/R</u>	<u>PENDIENTE MEDIA (%)</u>	<u>SUP. COMPROM.</u> <u>(ha)</u>
2331846	14-036-023-00022-002	101000	OLIVAR-SIN VARIEDAD	S	41,73	6,06
2331849	14-036-023-00022-019	101000	OLIVAR-SIN VARIEDAD	S	28,73	0,88

**Porcentaje de superficie determinada en Red Natura 2000****PUNTOS:** 4,00 100.0%

<u>REF.</u>	<u>REFERENCIA SIGPAC</u>	<u>CULTIVO</u>	<u>DESCRIPCIÓN CULTIVO</u>	<u>S/R</u>	<u>SUP. COMPROM.</u> <u>(ha)</u>	<u>SUP. CUMPLE</u> <u>(ha)</u>
2331846	14-036-023-00022-002	101000	OLIVAR-SIN VARIEDAD	S	6,06	6,06
2331849	14-036-023-00022-019	101000	OLIVAR-SIN VARIEDAD	S	0,88	0,88



				<b>SUP. COMPROMETIDA</b>					
<b>APELLIDOS Y NOMBRE / RAZÓN SOCIAL</b>			<b>NIF</b>	<b>EXPEDIENTE</b>	<b>(ha)</b>				
DEL REY BERENGENA JAIME			30497120V	3003684	11.28				
<b>RESOLUCIÓN ADMITIDO</b>									
<b>IMPORTES POR ANUALIDAD</b>									
			<b>2015</b>	<b>2016</b>	<b>2017</b>	<b>2018</b>	<b>2019</b>		
<b>IMPORTE MÁXIMO SUBVENCIONABLE</b>			1.287,50 €	1.287,50 €	1.287,50 €	1.287,50 €	1.287,50 €		
<b>IMPORTE MEDIO DE TRANSFERENCIA (€/ha)</b>			114,14 €	114,14 €	114,14 €	114,14 €	114,14 €		
<b>RECINTOS COMPROMETIDOS</b>									
<b>REF.</b>	<b>REFERENCIA SIGPAC</b>	<b>CULTIVO</b>	<b>DESCRIPCIÓN CULTIVO</b>	<b>S/R</b>	<b>PEND. MEDIA (%)</b>	<b>SUP. DEC. ADMIN. (ha)</b>	<b>SUP. CERT. (ha)</b>	<b>SUP. CAMPO (ha)</b>	<b>SUP. COMPROM. (ha)</b>
2571623	14-071-014-00002-002	101000	OLIVAR-SIN VARIEDAD	S	21,27	0,21	0,21		0,21
2571624	14-071-014-00003-007	101000	OLIVAR-SIN VARIEDAD	S	23,42	1,30	1,30		1,30
2571625	14-071-014-00001-002	101000	OLIVAR-SIN VARIEDAD	S	23,79	0,08	0,08		0,08
2571626	14-071-003-00167-001	101000	OLIVAR-SIN VARIEDAD	S	37,88	0,46	0,46		0,46
2571628	14-071-016-00118-002	101000	OLIVAR-SIN VARIEDAD	S	23,20	1,36	1,38		1,36
2571629	14-071-016-00122-001	101000	OLIVAR-SIN VARIEDAD	S	34,77	0,12	0,12		0,12
2571630	14-071-016-00119-001	101000	OLIVAR-SIN VARIEDAD	S	30,39	1,03	1,03		1,03
2571631	14-071-016-00121-001	101000	OLIVAR-SIN VARIEDAD	S	25,19	0,19	0,19		0,19
2571632	14-071-016-00107-003	101000	OLIVAR-SIN VARIEDAD	S	23,05	0,37	0,74		0,37
2571633	14-071-016-00095-003	101000	OLIVAR-SIN VARIEDAD	S	37,95	0,70	0,70		0,70
2571634	14-071-016-00108-001	101000	OLIVAR-SIN VARIEDAD	S	20,82	2,72	2,72		2,72
2571635	14-071-016-00106-002	101000	OLIVAR-SIN VARIEDAD	S	31,65	0,78	0,78		0,78
2571636	14-071-016-00112-001	101000	OLIVAR-SIN VARIEDAD	S	22,61	1,55	1,55		1,55
2571637	14-071-016-00111-001	101000	OLIVAR-SIN VARIEDAD	S	28,68	0,34	0,34		0,34
2571638	14-071-016-00114-001	101000	OLIVAR-SIN VARIEDAD	S	23,10	0,05	0,64		0,05
2571641	14-071-014-00003-006	101000	OLIVAR-SIN VARIEDAD	S	38,87	0,02	0,02		0,02

**RESUMEN CRITERIOS DE SELECCIÓN****10.1.12 Agricultura de montaña con orientación ecológica en olivar****PUNTOS: 10,00**

	<b>PUNTOS</b>	
<b>Solicitantes de la medida 11, específica para la conversión o mantenimiento en agricultura ecológica</b>	3,00	S
<b>Porcentaje de superficie determinada en zonas con limitaciones naturales u otras limitaciones específicas ubicadas en las zonas de montaña</b>	4,00	100.0%
<b>Porcentaje de superficie determinada situada en zonas RAMSAR</b>	0,00	0.0%
<b>Porcentaje de superficie determinada en zonas vulnerables a la contaminación por nitratos</b>	0,00	0.0%
<b>Mayor pendiente media</b>	3,00	25.64%
<b>Porcentaje de superficie determinada en Red Natura 2000</b>	0,00	0.0%



**DETALLE CRITERIOS DE SELECCIÓN****10.1.12 Agricultura de montaña con orientación ecológica en olivar****PUNTOS:** 10,00**Solicitantes de la medida 11, específica para la conversión o mantenimiento en agricultura ecológica****PUNTOS:** 3,00 S**Porcentaje de superficie determinada en zonas con limitaciones naturales u otras limitaciones específicas ubicadas en las zonas de montaña****PUNTOS:** 4,00 100.0%

<u>REF.</u>	<u>REFERENCIA SIGPAC</u>	<u>CULTIVO</u>	<u>DESCRIPCIÓN CULTIVO</u>	<u>S/R</u>	<u>SUP. COMPROM.</u> (ha)	<u>SUP. CUMPLE</u> (ha)
2571626	14-071-003-00167-001	101000	OLIVAR-SIN VARIEDAD	S	0,46	0,46
2571625	14-071-014-00001-002	101000	OLIVAR-SIN VARIEDAD	S	0,08	0,08
2571623	14-071-014-00002-002	101000	OLIVAR-SIN VARIEDAD	S	0,21	0,21
2571641	14-071-014-00003-006	101000	OLIVAR-SIN VARIEDAD	S	0,02	0,02
2571624	14-071-014-00003-007	101000	OLIVAR-SIN VARIEDAD	S	1,30	1,30
2571633	14-071-016-00095-003	101000	OLIVAR-SIN VARIEDAD	S	0,70	0,70
2571635	14-071-016-00106-002	101000	OLIVAR-SIN VARIEDAD	S	0,78	0,78
2571632	14-071-016-00107-003	101000	OLIVAR-SIN VARIEDAD	S	0,37	0,37
2571634	14-071-016-00108-001	101000	OLIVAR-SIN VARIEDAD	S	2,72	2,72
2571637	14-071-016-00111-001	101000	OLIVAR-SIN VARIEDAD	S	0,34	0,34
2571636	14-071-016-00112-001	101000	OLIVAR-SIN VARIEDAD	S	1,55	1,55
2571638	14-071-016-00114-001	101000	OLIVAR-SIN VARIEDAD	S	0,05	0,05
2571628	14-071-016-00118-002	101000	OLIVAR-SIN VARIEDAD	S	1,36	1,36
2571630	14-071-016-00119-001	101000	OLIVAR-SIN VARIEDAD	S	1,03	1,03
2571631	14-071-016-00121-001	101000	OLIVAR-SIN VARIEDAD	S	0,19	0,19
2571629	14-071-016-00122-001	101000	OLIVAR-SIN VARIEDAD	S	0,12	0,12

**Porcentaje de superficie determinada situada en zonas RAMSAR****PUNTOS:** 0,00 0.0%

<u>REF.</u>	<u>REFERENCIA SIGPAC</u>	<u>CULTIVO</u>	<u>DESCRIPCIÓN CULTIVO</u>	<u>S/R</u>	<u>SUP. COMPROM.</u> (ha)	<u>SUP. CUMPLE</u> (ha)
2571626	14-071-003-00167-001	101000	OLIVAR-SIN VARIEDAD	S	0,46	0,00
2571625	14-071-014-00001-002	101000	OLIVAR-SIN VARIEDAD	S	0,08	0,00
2571623	14-071-014-00002-002	101000	OLIVAR-SIN VARIEDAD	S	0,21	0,00
2571641	14-071-014-00003-006	101000	OLIVAR-SIN VARIEDAD	S	0,02	0,00
2571624	14-071-014-00003-007	101000	OLIVAR-SIN VARIEDAD	S	1,30	0,00
2571633	14-071-016-00095-003	101000	OLIVAR-SIN VARIEDAD	S	0,70	0,00
2571635	14-071-016-00106-002	101000	OLIVAR-SIN VARIEDAD	S	0,78	0,00
2571632	14-071-016-00107-003	101000	OLIVAR-SIN VARIEDAD	S	0,37	0,00
2571634	14-071-016-00108-001	101000	OLIVAR-SIN VARIEDAD	S	2,72	0,00
2571637	14-071-016-00111-001	101000	OLIVAR-SIN VARIEDAD	S	0,34	0,00
2571636	14-071-016-00112-001	101000	OLIVAR-SIN VARIEDAD	S	1,55	0,00
2571638	14-071-016-00114-001	101000	OLIVAR-SIN VARIEDAD	S	0,05	0,00
2571628	14-071-016-00118-002	101000	OLIVAR-SIN VARIEDAD	S	1,36	0,00
2571630	14-071-016-00119-001	101000	OLIVAR-SIN VARIEDAD	S	1,03	0,00
2571631	14-071-016-00121-001	101000	OLIVAR-SIN VARIEDAD	S	0,19	0,00
2571629	14-071-016-00122-001	101000	OLIVAR-SIN VARIEDAD	S	0,12	0,00

**Porcentaje de superficie determinada en zonas vulnerables a la contaminación por nitratos****PUNTOS:** 0,00 0.0%

<u>REF.</u>	<u>REFERENCIA SIGPAC</u>	<u>CULTIVO</u>	<u>DESCRIPCIÓN CULTIVO</u>	<u>S/R</u>	<u>SUP. COMPROM.</u> (ha)	<u>SUP. CUMPLE</u> (ha)
2571626	14-071-003-00167-001	101000	OLIVAR-SIN VARIEDAD	S	0,46	0,00
2571625	14-071-014-00001-002	101000	OLIVAR-SIN VARIEDAD	S	0,08	0,00
2571623	14-071-014-00002-002	101000	OLIVAR-SIN VARIEDAD	S	0,21	0,00
2571641	14-071-014-00003-006	101000	OLIVAR-SIN VARIEDAD	S	0,02	0,00
2571624	14-071-014-00003-007	101000	OLIVAR-SIN VARIEDAD	S	1,30	0,00
2571633	14-071-016-00095-003	101000	OLIVAR-SIN VARIEDAD	S	0,70	0,00
2571635	14-071-016-00106-002	101000	OLIVAR-SIN VARIEDAD	S	0,78	0,00



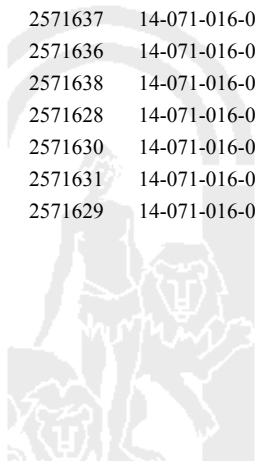
<u>REF.</u>	<u>REFERENCIA SIGPAC</u>	<u>CULTIVO</u>	<u>DESCRIPCIÓN CULTIVO</u>	<u>S/R</u>	<u>SUP. COMPROM.</u> <u>(ha)</u>	<u>SUP. CUMPLE</u> <u>(ha)</u>
2571632	14-071-016-00107-003	101000	OLIVAR-SIN VARIEDAD	S	0,37	0,00
2571634	14-071-016-00108-001	101000	OLIVAR-SIN VARIEDAD	S	2,72	0,00
2571637	14-071-016-00111-001	101000	OLIVAR-SIN VARIEDAD	S	0,34	0,00
2571636	14-071-016-00112-001	101000	OLIVAR-SIN VARIEDAD	S	1,55	0,00
2571638	14-071-016-00114-001	101000	OLIVAR-SIN VARIEDAD	S	0,05	0,00
2571628	14-071-016-00118-002	101000	OLIVAR-SIN VARIEDAD	S	1,36	0,00
2571630	14-071-016-00119-001	101000	OLIVAR-SIN VARIEDAD	S	1,03	0,00
2571631	14-071-016-00121-001	101000	OLIVAR-SIN VARIEDAD	S	0,19	0,00
2571629	14-071-016-00122-001	101000	OLIVAR-SIN VARIEDAD	S	0,12	0,00

**Mayor pendiente media****PUNTOS:** 3,00 25.64%

<u>REF.</u>	<u>REFERENCIA SIGPAC</u>	<u>CULTIVO</u>	<u>DESCRIPCIÓN CULTIVO</u>	<u>S/R</u>	<u>PENDIENTE MEDIA (%)</u>	<u>SUP. COMPROM.</u> <u>(ha)</u>
2571626	14-071-003-00167-001	101000	OLIVAR-SIN VARIEDAD	S	37,88	0,46
2571625	14-071-014-00001-002	101000	OLIVAR-SIN VARIEDAD	S	23,79	0,08
2571623	14-071-014-00002-002	101000	OLIVAR-SIN VARIEDAD	S	21,27	0,21
2571641	14-071-014-00003-006	101000	OLIVAR-SIN VARIEDAD	S	38,87	0,02
2571624	14-071-014-00003-007	101000	OLIVAR-SIN VARIEDAD	S	23,42	1,30
2571633	14-071-016-00095-003	101000	OLIVAR-SIN VARIEDAD	S	37,95	0,70
2571635	14-071-016-00106-002	101000	OLIVAR-SIN VARIEDAD	S	31,65	0,78
2571632	14-071-016-00107-003	101000	OLIVAR-SIN VARIEDAD	S	23,05	0,37
2571634	14-071-016-00108-001	101000	OLIVAR-SIN VARIEDAD	S	20,82	2,72
2571637	14-071-016-00111-001	101000	OLIVAR-SIN VARIEDAD	S	28,68	0,34
2571636	14-071-016-00112-001	101000	OLIVAR-SIN VARIEDAD	S	22,61	1,55
2571638	14-071-016-00114-001	101000	OLIVAR-SIN VARIEDAD	S	23,10	0,05
2571628	14-071-016-00118-002	101000	OLIVAR-SIN VARIEDAD	S	23,20	1,36
2571630	14-071-016-00119-001	101000	OLIVAR-SIN VARIEDAD	S	30,39	1,03
2571631	14-071-016-00121-001	101000	OLIVAR-SIN VARIEDAD	S	25,19	0,19
2571629	14-071-016-00122-001	101000	OLIVAR-SIN VARIEDAD	S	34,77	0,12

**Porcentaje de superficie determinada en Red Natura 2000****PUNTOS:** 0,00 0.0%

<u>REF.</u>	<u>REFERENCIA SIGPAC</u>	<u>CULTIVO</u>	<u>DESCRIPCIÓN CULTIVO</u>	<u>S/R</u>	<u>SUP. COMPROM.</u> <u>(ha)</u>	<u>SUP. CUMPLE</u> <u>(ha)</u>
2571626	14-071-003-00167-001	101000	OLIVAR-SIN VARIEDAD	S	0,46	0,00
2571625	14-071-014-00001-002	101000	OLIVAR-SIN VARIEDAD	S	0,08	0,00
2571623	14-071-014-00002-002	101000	OLIVAR-SIN VARIEDAD	S	0,21	0,00
2571641	14-071-014-00003-006	101000	OLIVAR-SIN VARIEDAD	S	0,02	0,00
2571624	14-071-014-00003-007	101000	OLIVAR-SIN VARIEDAD	S	1,30	0,00
2571633	14-071-016-00095-003	101000	OLIVAR-SIN VARIEDAD	S	0,70	0,00
2571635	14-071-016-00106-002	101000	OLIVAR-SIN VARIEDAD	S	0,78	0,00
2571632	14-071-016-00107-003	101000	OLIVAR-SIN VARIEDAD	S	0,37	0,00
2571634	14-071-016-00108-001	101000	OLIVAR-SIN VARIEDAD	S	2,72	0,00
2571637	14-071-016-00111-001	101000	OLIVAR-SIN VARIEDAD	S	0,34	0,00
2571636	14-071-016-00112-001	101000	OLIVAR-SIN VARIEDAD	S	1,55	0,00
2571638	14-071-016-00114-001	101000	OLIVAR-SIN VARIEDAD	S	0,05	0,00
2571628	14-071-016-00118-002	101000	OLIVAR-SIN VARIEDAD	S	1,36	0,00
2571630	14-071-016-00119-001	101000	OLIVAR-SIN VARIEDAD	S	1,03	0,00
2571631	14-071-016-00121-001	101000	OLIVAR-SIN VARIEDAD	S	0,19	0,00
2571629	14-071-016-00122-001	101000	OLIVAR-SIN VARIEDAD	S	0,12	0,00



<u>APELLIDOS Y NOMBRE / RAZÓN SOCIAL</u>		<u>NIF</u>	<u>EXPEDIENTE</u>	<u>SUP. COMPROMETIDA</u>				
				<u>(ha)</u>				
DEL REY BERENGENA MARIA ELENA		30198641D	3036079	8.09				
<b>RESOLUCIÓN ADMITIDO</b>								
<b>IMPORTE POR ANUALIDAD</b>								
		<u>2015</u>	<u>2016</u>	<u>2017</u>	<u>2018</u>	<u>2019</u>		
IMPORTE MÁXIMO SUBVENCIONABLE		923,39 €	923,39 €	923,39 €	923,39 €	923,39 €		
IMPORTE MEDIO DE TRANSFERENCIA (€/ha)		114,14 €	114,14 €	114,14 €	114,14 €	114,14 €		
<b>RECINTOS COMPROMETIDOS</b>								
<u>REF.</u>	<u>REFERENCIA SIGPAC</u>	<u>CULTIVO</u>	<u>DESCRIPCIÓN CULTIVO</u>	<u>PEND. MEDIA</u>	<u>SUP. DEC. ADMIN.</u>	<u>SUP. CERT.</u>	<u>SUP. CAMPO</u>	<u>SUP. COMPROM.</u>
				<u>S/R</u>	<u>(%)</u>	<u>(ha)</u>	<u>(ha)</u>	<u>(ha)</u>
2634603	14-071-009-00202-005	101000	OLIVAR-SIN VARIEDAD	S	35,98	8,09	8,09	8,09

### RESUMEN CRITERIOS DE SELECCIÓN

<b>10.1.12 Agricultura de montaña con orientación ecológica en olivar</b>		<b>PUNTOS: 10,00</b>	
		<b>PUNTOS</b>	
Solicitantes de la medida 11, específica para la conversión o mantenimiento en agricultura ecológica		3,00	S
Porcentaje de superficie determinada en zonas con limitaciones naturales u otras limitaciones específicas ubicadas en las zonas de montaña		4,00	100.0%
Porcentaje de superficie determinada situada en zonas RAMSAR		0,00	0.0%
Porcentaje de superficie determinada en zonas vulnerables a la contaminación por nitratos		0,00	0.0%
Mayor pendiente media		3,00	35.98%
Porcentaje de superficie determinada en Red Natura 2000		0,00	0.0%



**DETALLE CRITERIOS DE SELECCIÓN****10.1.12 Agricultura de montaña con orientación ecológica en olivar PUNTOS: 10,00**

<b>Solicitantes de la medida 11, específica para la conversión o mantenimiento en agricultura ecológica</b>						<b>PUNTOS:</b>	3,00	S
<b>Porcentaje de superficie determinada en zonas con limitaciones naturales u otras limitaciones específicas ubicadas en las zonas de montaña</b>						<b>PUNTOS:</b>	4,00	100.0%
<u>REF.</u>	<u>REFERENCIA SIGPAC</u>	<u>CULTIVO</u>	<u>DESCRIPCIÓN CULTIVO</u>	<u>S/R</u>	<u>SUP. COMPROM. (ha)</u>	<u>SUP. CUMPLE (ha)</u>		
2634603	14-071-009-00202-005	101000	OLIVAR-SIN VARIEDAD	S	8,09	8,09		
<b>Porcentaje de superficie determinada situada en zonas RAMSAR</b>						<b>PUNTOS:</b>	0,00	0.0%
<u>REF.</u>	<u>REFERENCIA SIGPAC</u>	<u>CULTIVO</u>	<u>DESCRIPCIÓN CULTIVO</u>	<u>S/R</u>	<u>SUP. COMPROM. (ha)</u>	<u>SUP. CUMPLE (ha)</u>		
2634603	14-071-009-00202-005	101000	OLIVAR-SIN VARIEDAD	S	8,09	0,00		
<b>Porcentaje de superficie determinada en zonas vulnerables a la contaminación por nitratos</b>						<b>PUNTOS:</b>	0,00	0.0%
<u>REF.</u>	<u>REFERENCIA SIGPAC</u>	<u>CULTIVO</u>	<u>DESCRIPCIÓN CULTIVO</u>	<u>S/R</u>	<u>SUP. COMPROM. (ha)</u>	<u>SUP. CUMPLE (ha)</u>		
2634603	14-071-009-00202-005	101000	OLIVAR-SIN VARIEDAD	S	8,09	0,00		
<b>Mayor pendiente media</b>						<b>PUNTOS:</b>	3,00	35.98%
<u>REF.</u>	<u>REFERENCIA SIGPAC</u>	<u>CULTIVO</u>	<u>DESCRIPCIÓN CULTIVO</u>	<u>S/R</u>	<u>PENDIENTE MEDIA (%)</u>	<u>SUP. COMPROM. (ha)</u>		
2634603	14-071-009-00202-005	101000	OLIVAR-SIN VARIEDAD	S	35,98	8,09		
<b>Porcentaje de superficie determinada en Red Natura 2000</b>						<b>PUNTOS:</b>	0,00	0.0%
<u>REF.</u>	<u>REFERENCIA SIGPAC</u>	<u>CULTIVO</u>	<u>DESCRIPCIÓN CULTIVO</u>	<u>S/R</u>	<u>SUP. COMPROM. (ha)</u>	<u>SUP. CUMPLE (ha)</u>		
2634603	14-071-009-00202-005	101000	OLIVAR-SIN VARIEDAD	S	8,09	0,00		



<u>APELLIDOS Y NOMBRE / RAZÓN SOCIAL</u>		<u>NIF</u>	<u>EXPEDIENTE</u>	<u>SUP. COMPROMETIDA</u>				
				<u>(ha)</u>				
DEL REY VILLANUEVA RICARDO		30143767J	3042157	12.41				
<b>RESOLUCIÓN ADMITIDO</b>								
<b>IMPORTE POR ANUALIDAD</b>								
		<u>2015</u>	<u>2016</u>	<u>2017</u>	<u>2018</u>	<u>2019</u>		
IMPORTE MÁXIMO SUBVENCIONABLE		1.416,48 €	1.416,48 €	1.416,48 €	1.416,48 €	1.416,48 €		
IMPORTE MEDIO DE TRANSFERENCIA (€/ha)		114,14 €	114,14 €	114,14 €	114,14 €	114,14 €		
<b>RECINTOS COMPROMETIDOS</b>								
<u>REF.</u>	<u>REFERENCIA SIGPAC</u>	<u>CULTIVO</u>	<u>DESCRIPCIÓN CULTIVO</u>	<u>PEND. MEDIA</u>	<u>SUP. DEC. ADMIN.</u>	<u>SUP. CERT.</u>	<u>SUP. CAMPO</u>	<u>SUP. COMPROM.</u>
				<u>S/R</u>	<u>(%)</u>	<u>(ha)</u>	<u>(ha)</u>	<u>(ha)</u>
2659164	14-026-002-00099-006	101000	OLIVAR-SIN VARIEDAD	S	42,06	3,68	3,68	3,68
2659165	14-026-002-00099-014	101000	OLIVAR-SIN VARIEDAD	S	32,31	1,94	1,94	1,94
2659166	14-026-002-00099-007	101000	OLIVAR-SIN VARIEDAD	S	28,40	3,83	3,83	3,83
2659167	14-026-002-00099-012	101000	OLIVAR-SIN VARIEDAD	S	21,75	0,07	0,07	0,07
2659168	14-026-002-00099-013	101000	OLIVAR-SIN VARIEDAD	S	25,09	1,36	1,36	1,36
2659169	14-026-002-00099-008	101000	OLIVAR-SIN VARIEDAD	S	24,54	0,13	0,13	0,13
2659170	14-026-015-00017-002	101000	OLIVAR-SIN VARIEDAD	S	49,29	1,40	1,40	1,40

**RESUMEN CRITERIOS DE SELECCIÓN**

<b>10.1.12 Agricultura de montaña con orientación ecológica en olivar</b>		<b>PUNTOS: 10,00</b>	
		<b>PUNTOS</b>	
Solicitantes de la medida 11, específica para la conversión o mantenimiento en agricultura ecológica		3,00	S
Porcentaje de superficie determinada en zonas con limitaciones naturales u otras limitaciones específicas ubicadas en las zonas de montaña		4,00	100.0%
Porcentaje de superficie determinada situada en zonas RAMSAR		0,00	0.0%
Porcentaje de superficie determinada en zonas vulnerables a la contaminación por nitratos		0,00	0.0%
Mayor pendiente media		3,00	34.98%
Porcentaje de superficie determinada en Red Natura 2000		0,00	0.0%



**DETALLE CRITERIOS DE SELECCIÓN****10.1.12 Agricultura de montaña con orientación ecológica en olivar****PUNTOS:** 10,00**Solicitantes de la medida 11, específica para la conversión o mantenimiento en agricultura ecológica****PUNTOS:** 3,00 S**Porcentaje de superficie determinada en zonas con limitaciones naturales u otras limitaciones específicas ubicadas en las zonas de montaña****PUNTOS:** 4,00 100.0%

<u>REF.</u>	<u>REFERENCIA SIGPAC</u>	<u>CULTIVO</u>	<u>DESCRIPCIÓN CULTIVO</u>	<u>S/R</u>	<u>SUP. COMPROM.</u> <u>(ha)</u>	<u>SUP. CUMPLE</u> <u>(ha)</u>
2659164	14-026-002-00099-006	101000	OLIVAR-SIN VARIEDAD	S	3,68	3,68
2659166	14-026-002-00099-007	101000	OLIVAR-SIN VARIEDAD	S	3,83	3,83
2659169	14-026-002-00099-008	101000	OLIVAR-SIN VARIEDAD	S	0,13	0,13
2659167	14-026-002-00099-012	101000	OLIVAR-SIN VARIEDAD	S	0,07	0,07
2659168	14-026-002-00099-013	101000	OLIVAR-SIN VARIEDAD	S	1,36	1,36
2659165	14-026-002-00099-014	101000	OLIVAR-SIN VARIEDAD	S	1,94	1,94
2659170	14-026-015-00017-002	101000	OLIVAR-SIN VARIEDAD	S	1,40	1,40

**Porcentaje de superficie determinada situada en zonas RAMSAR****PUNTOS:** 0,00 0.0%

<u>REF.</u>	<u>REFERENCIA SIGPAC</u>	<u>CULTIVO</u>	<u>DESCRIPCIÓN CULTIVO</u>	<u>S/R</u>	<u>SUP. COMPROM.</u> <u>(ha)</u>	<u>SUP. CUMPLE</u> <u>(ha)</u>
2659164	14-026-002-00099-006	101000	OLIVAR-SIN VARIEDAD	S	3,68	0,00
2659166	14-026-002-00099-007	101000	OLIVAR-SIN VARIEDAD	S	3,83	0,00
2659169	14-026-002-00099-008	101000	OLIVAR-SIN VARIEDAD	S	0,13	0,00
2659167	14-026-002-00099-012	101000	OLIVAR-SIN VARIEDAD	S	0,07	0,00
2659168	14-026-002-00099-013	101000	OLIVAR-SIN VARIEDAD	S	1,36	0,00
2659165	14-026-002-00099-014	101000	OLIVAR-SIN VARIEDAD	S	1,94	0,00
2659170	14-026-015-00017-002	101000	OLIVAR-SIN VARIEDAD	S	1,40	0,00

**Porcentaje de superficie determinada en zonas vulnerables a la contaminación por nitratos****PUNTOS:** 0,00 0.0%

<u>REF.</u>	<u>REFERENCIA SIGPAC</u>	<u>CULTIVO</u>	<u>DESCRIPCIÓN CULTIVO</u>	<u>S/R</u>	<u>SUP. COMPROM.</u> <u>(ha)</u>	<u>SUP. CUMPLE</u> <u>(ha)</u>
2659164	14-026-002-00099-006	101000	OLIVAR-SIN VARIEDAD	S	3,68	0,00
2659166	14-026-002-00099-007	101000	OLIVAR-SIN VARIEDAD	S	3,83	0,00
2659169	14-026-002-00099-008	101000	OLIVAR-SIN VARIEDAD	S	0,13	0,00
2659167	14-026-002-00099-012	101000	OLIVAR-SIN VARIEDAD	S	0,07	0,00
2659168	14-026-002-00099-013	101000	OLIVAR-SIN VARIEDAD	S	1,36	0,00
2659165	14-026-002-00099-014	101000	OLIVAR-SIN VARIEDAD	S	1,94	0,00
2659170	14-026-015-00017-002	101000	OLIVAR-SIN VARIEDAD	S	1,40	0,00

**Mayor pendiente media****PUNTOS:** 3,00 34.98%

<u>REF.</u>	<u>REFERENCIA SIGPAC</u>	<u>CULTIVO</u>	<u>DESCRIPCIÓN CULTIVO</u>	<u>S/R</u>	<u>PENDIENTE MEDIA (%)</u>	<u>SUP. COMPROM.</u> <u>(ha)</u>
2659164	14-026-002-00099-006	101000	OLIVAR-SIN VARIEDAD	S	42,06	3,68
2659166	14-026-002-00099-007	101000	OLIVAR-SIN VARIEDAD	S	28,40	3,83
2659169	14-026-002-00099-008	101000	OLIVAR-SIN VARIEDAD	S	24,54	0,13
2659167	14-026-002-00099-012	101000	OLIVAR-SIN VARIEDAD	S	21,75	0,07
2659168	14-026-002-00099-013	101000	OLIVAR-SIN VARIEDAD	S	25,09	1,36
2659165	14-026-002-00099-014	101000	OLIVAR-SIN VARIEDAD	S	32,31	1,94
2659170	14-026-015-00017-002	101000	OLIVAR-SIN VARIEDAD	S	49,29	1,40

**Porcentaje de superficie determinada en Red Natura 2000****PUNTOS:** 0,00 0.0%

<b>REF.</b>	<b>REFERENCIA SIGPAC</b>	<b>CULTIVO</b>	<b>DESCRIPCIÓN CULTIVO</b>	<b>S/R</b>	<b>SUP. COMPROM.</b> <b>(ha)</b>	<b>SUP. CUMPLE</b> <b>(ha)</b>
2659164	14-026-002-00099-006	101000	OLIVAR-SIN VARIEDAD	S	3,68	0,00
2659166	14-026-002-00099-007	101000	OLIVAR-SIN VARIEDAD	S	3,83	0,00
2659169	14-026-002-00099-008	101000	OLIVAR-SIN VARIEDAD	S	0,13	0,00
2659167	14-026-002-00099-012	101000	OLIVAR-SIN VARIEDAD	S	0,07	0,00
2659168	14-026-002-00099-013	101000	OLIVAR-SIN VARIEDAD	S	1,36	0,00
2659165	14-026-002-00099-014	101000	OLIVAR-SIN VARIEDAD	S	1,94	0,00
2659170	14-026-015-00017-002	101000	OLIVAR-SIN VARIEDAD	S	1,40	0,00



<u>APELLIDOS Y NOMBRE / RAZÓN SOCIAL</u>		<u>NIF</u>	<u>EXPEDIENTE</u>	<u>SUP. COMPROMETIDA</u>				
				<u>(ha)</u>				
DELFIN Y EZEQUIEL LOPEZ OLMO C.B.		E14077317	3038452	30.54				
<b>RESOLUCIÓN</b>								
<b>ADMITIDO</b>								
<b>IMPORTE POR ANUALIDAD</b>								
		<u>2015</u>	<u>2016</u>	<u>2017</u>	<u>2018</u>	<u>2019</u>		
<b>IMPORTE MÁXIMO SUBVENCIONABLE</b>		3.485,84 €	3.485,84 €	3.485,84 €	3.485,84 €	3.485,84 €		
<b>IMPORTE MEDIO DE TRANSFERENCIA (€/ha)</b>		114,14 €	114,14 €	114,14 €	114,14 €	114,14 €		
<b>RECINTOS COMPROMETIDOS</b>								
<u>REF.</u>	<u>REFERENCIA SIGPAC</u>	<u>CULTIVO</u>	<u>DESCRIPCIÓN CULTIVO</u>	<u>PEND. MEDIA</u>	<u>SUP. DEC. ADMIN.</u>	<u>SUP. CERT.</u>	<u>SUP. CAMPO</u>	<u>SUP. COMPROM.</u>
				<u>S/R</u>	<u>(%)</u>	<u>(ha)</u>	<u>(ha)</u>	<u>(ha)</u>
2635398	14-054-052-00032-008	101000	OLIVAR-SIN VARIEDAD	S	50,24	27,41	27,41	27,41
2635399	14-054-052-00033-002	101000	OLIVAR-SIN VARIEDAD	S	44,75	3,13	3,13	3,13

**RESUMEN CRITERIOS DE SELECCIÓN**

<b>10.1.12 Agricultura de montaña con orientación ecológica en olivar</b>		<b>PUNTOS: 13,90</b>	
		<b>PUNTOS</b>	
<b>Solicitantes de la medida 11, específica para la conversión o mantenimiento en agricultura ecológica</b>		3,00	S
<b>Porcentaje de superficie determinada en zonas con limitaciones naturales u otras limitaciones específicas ubicadas en las zonas de montaña</b>		4,00	100.0%
<b>Porcentaje de superficie determinada situada en zonas RAMSAR</b>		0,00	0.0%
<b>Porcentaje de superficie determinada en zonas vulnerables a la contaminación por nitratos</b>		0,00	0.0%
<b>Mayor pendiente media</b>		3,00	49.68%
<b>Porcentaje de superficie determinada en Red Natura 2000</b>		3,90	89.75%



**DETALLE CRITERIOS DE SELECCIÓN****10.1.12 Agricultura de montaña con orientación ecológica en olivar****PUNTOS:** 13,90**Solicitantes de la medida 11, específica para la conversión o mantenimiento en agricultura ecológica****PUNTOS:** 3,00 S**Porcentaje de superficie determinada en zonas con limitaciones naturales u otras limitaciones específicas ubicadas en las zonas de montaña****PUNTOS:** 4,00 100.0%

<u>REF.</u>	<u>REFERENCIA SIGPAC</u>	<u>CULTIVO</u>	<u>DESCRIPCIÓN CULTIVO</u>	<u>S/R</u>	<u>SUP. COMPROM.</u> <u>(ha)</u>	<u>SUP. CUMPLE</u> <u>(ha)</u>
2635398	14-054-052-00032-008	101000	OLIVAR-SIN VARIEDAD	S	27,41	27,41
2635399	14-054-052-00033-002	101000	OLIVAR-SIN VARIEDAD	S	3,13	3,13

**Porcentaje de superficie determinada situada en zonas RAMSAR****PUNTOS:** 0,00 0.0%

<u>REF.</u>	<u>REFERENCIA SIGPAC</u>	<u>CULTIVO</u>	<u>DESCRIPCIÓN CULTIVO</u>	<u>S/R</u>	<u>SUP. COMPROM.</u> <u>(ha)</u>	<u>SUP. CUMPLE</u> <u>(ha)</u>
2635398	14-054-052-00032-008	101000	OLIVAR-SIN VARIEDAD	S	27,41	0,00
2635399	14-054-052-00033-002	101000	OLIVAR-SIN VARIEDAD	S	3,13	0,00

**Porcentaje de superficie determinada en zonas vulnerables a la contaminación por nitratos****PUNTOS:** 0,00 0.0%

<u>REF.</u>	<u>REFERENCIA SIGPAC</u>	<u>CULTIVO</u>	<u>DESCRIPCIÓN CULTIVO</u>	<u>S/R</u>	<u>SUP. COMPROM.</u> <u>(ha)</u>	<u>SUP. CUMPLE</u> <u>(ha)</u>
2635398	14-054-052-00032-008	101000	OLIVAR-SIN VARIEDAD	S	27,41	0,00
2635399	14-054-052-00033-002	101000	OLIVAR-SIN VARIEDAD	S	3,13	0,00

**Mayor pendiente media****PUNTOS:** 3,00 49.68%

<u>REF.</u>	<u>REFERENCIA SIGPAC</u>	<u>CULTIVO</u>	<u>DESCRIPCIÓN CULTIVO</u>	<u>S/R</u>	<u>PENDIENTE MEDIA (%)</u>	<u>SUP. COMPROM.</u> <u>(ha)</u>
2635398	14-054-052-00032-008	101000	OLIVAR-SIN VARIEDAD	S	50,24	27,41
2635399	14-054-052-00033-002	101000	OLIVAR-SIN VARIEDAD	S	44,75	3,13

**Porcentaje de superficie determinada en Red Natura 2000****PUNTOS:** 3,90 89.75%

<u>REF.</u>	<u>REFERENCIA SIGPAC</u>	<u>CULTIVO</u>	<u>DESCRIPCIÓN CULTIVO</u>	<u>S/R</u>	<u>SUP. COMPROM.</u> <u>(ha)</u>	<u>SUP. CUMPLE</u> <u>(ha)</u>
2635398	14-054-052-00032-008	101000	OLIVAR-SIN VARIEDAD	S	27,41	27,41
2635399	14-054-052-00033-002	101000	OLIVAR-SIN VARIEDAD	S	3,13	0,00





				<b>SUP. COMPROMETIDA</b>					
<b>APELLIDOS Y NOMBRE / RAZÓN SOCIAL</b>				<b>NIF</b>	<b>EXPEDIENTE</b>	<b>(ha)</b>			
DELGADO LLERGO RAFAELA				75597402J	3041531	8.86			
<b>RESOLUCIÓN</b>									
<b>ADMITIDO</b>									
<b>IMPORTE POR ANUALIDAD</b>									
				<b>2015</b>	<b>2016</b>	<b>2017</b>	<b>2018</b>	<b>2019</b>	
<b>IMPORTE MÁXIMO SUBVENCIONABLE</b>				1.011,28 €	1.011,28 €	1.011,28 €	1.011,28 €	1.011,28 €	
<b>IMPORTE MEDIO DE TRANSFERENCIA (€/ha)</b>				114,14 €	114,14 €	114,14 €	114,14 €	114,14 €	
<b>RECINTOS COMPROMETIDOS</b>									
<b>REF.</b>	<b>REFERENCIA SIGPAC</b>	<b>CULTIVO</b>	<b>DESCRIPCIÓN CULTIVO</b>	<b>S/R</b>	<b>PEND. MEDIA (%)</b>	<b>SUP. DEC. ADMIN. (ha)</b>	<b>SUP. CERT. (ha)</b>	<b>SUP. CAMPO (ha)</b>	<b>SUP. COMPROM. (ha)</b>
2393725	14-073-007-00092-003	101000	OLIVAR-SIN VARIEDAD	S	38,54	0,05	0,05		0,05
2393726	14-073-007-00108-006	101000	OLIVAR-SIN VARIEDAD	S	35,36	0,98	0,98		0,98
2393727	14-073-007-00108-007	101000	OLIVAR-SIN VARIEDAD	S	32,99	1,19	1,19		1,19
2393728	14-073-007-00108-004	101000	OLIVAR-SIN VARIEDAD	S	38,67	1,78	1,78		1,78
2393729	14-073-007-00092-005	101000	OLIVAR-SIN VARIEDAD	S	39,13	0,09	0,09		0,09
2393730	14-073-007-00109-002	101000	OLIVAR-SIN VARIEDAD	S	31,58	0,40	0,40		0,40
2393731	14-073-007-00092-002	101000	OLIVAR-SIN VARIEDAD	S	34,56	0,32	0,32		0,32
2393732	14-073-007-00092-006	101000	OLIVAR-SIN VARIEDAD	S	58,93	0,08	0,08		0,08
2393733	14-073-007-00108-001	101000	OLIVAR-SIN VARIEDAD	S	31,42	3,97	3,97		3,97

**RESUMEN CRITERIOS DE SELECCIÓN****10.1.12 Agricultura de montaña con orientación ecológica en olivar****PUNTOS: 14,00**

	<b>PUNTOS</b>	
<b>Solicitantes de la medida 11, específica para la conversión o mantenimiento en agricultura ecológica</b>	3,00	S
<b>Porcentaje de superficie determinada en zonas con limitaciones naturales u otras limitaciones específicas ubicadas en las zonas de montaña</b>	4,00	100.0%
<b>Porcentaje de superficie determinada situada en zonas RAMSAR</b>	0,00	0.0%
<b>Porcentaje de superficie determinada en zonas vulnerables a la contaminación por nitratos</b>	0,00	0.0%
<b>Mayor pendiente media</b>	3,00	34.01%
<b>Porcentaje de superficie determinada en Red Natura 2000</b>	4,00	100.0%



**DETALLE CRITERIOS DE SELECCIÓN****10.1.12 Agricultura de montaña con orientación ecológica en olivar****PUNTOS:** 14,00**Solicitantes de la medida 11, específica para la conversión o mantenimiento en agricultura ecológica****PUNTOS:** 3,00 S**Porcentaje de superficie determinada en zonas con limitaciones naturales u otras limitaciones específicas ubicadas en las zonas de montaña****PUNTOS:** 4,00 100.0%

<u>REF.</u>	<u>REFERENCIA SIGPAC</u>	<u>CULTIVO DESCRIPCIÓN CULTIVO</u>	<u>S/R</u>	<u>SUP. COMPROM.</u> <u>(ha)</u>	<u>SUP. CUMPLE</u> <u>(ha)</u>
2393731	14-073-007-00092-002	101000 OLIVAR-SIN VARIEDAD	S	0,32	0,32
2393725	14-073-007-00092-003	101000 OLIVAR-SIN VARIEDAD	S	0,05	0,05
2393729	14-073-007-00092-005	101000 OLIVAR-SIN VARIEDAD	S	0,09	0,09
2393732	14-073-007-00092-006	101000 OLIVAR-SIN VARIEDAD	S	0,08	0,08
2393733	14-073-007-00108-001	101000 OLIVAR-SIN VARIEDAD	S	3,97	3,97
2393728	14-073-007-00108-004	101000 OLIVAR-SIN VARIEDAD	S	1,78	1,78
2393726	14-073-007-00108-006	101000 OLIVAR-SIN VARIEDAD	S	0,98	0,98
2393727	14-073-007-00108-007	101000 OLIVAR-SIN VARIEDAD	S	1,19	1,19
2393730	14-073-007-00109-002	101000 OLIVAR-SIN VARIEDAD	S	0,40	0,40

**Porcentaje de superficie determinada situada en zonas RAMSAR****PUNTOS:** 0,00 0.0%

<u>REF.</u>	<u>REFERENCIA SIGPAC</u>	<u>CULTIVO DESCRIPCIÓN CULTIVO</u>	<u>S/R</u>	<u>SUP. COMPROM.</u> <u>(ha)</u>	<u>SUP. CUMPLE</u> <u>(ha)</u>
2393731	14-073-007-00092-002	101000 OLIVAR-SIN VARIEDAD	S	0,32	0,00
2393725	14-073-007-00092-003	101000 OLIVAR-SIN VARIEDAD	S	0,05	0,00
2393729	14-073-007-00092-005	101000 OLIVAR-SIN VARIEDAD	S	0,09	0,00
2393732	14-073-007-00092-006	101000 OLIVAR-SIN VARIEDAD	S	0,08	0,00
2393733	14-073-007-00108-001	101000 OLIVAR-SIN VARIEDAD	S	3,97	0,00
2393728	14-073-007-00108-004	101000 OLIVAR-SIN VARIEDAD	S	1,78	0,00
2393726	14-073-007-00108-006	101000 OLIVAR-SIN VARIEDAD	S	0,98	0,00
2393727	14-073-007-00108-007	101000 OLIVAR-SIN VARIEDAD	S	1,19	0,00
2393730	14-073-007-00109-002	101000 OLIVAR-SIN VARIEDAD	S	0,40	0,00

**Porcentaje de superficie determinada en zonas vulnerables a la contaminación por nitratos****PUNTOS:** 0,00 0.0%

<u>REF.</u>	<u>REFERENCIA SIGPAC</u>	<u>CULTIVO DESCRIPCIÓN CULTIVO</u>	<u>S/R</u>	<u>SUP. COMPROM.</u> <u>(ha)</u>	<u>SUP. CUMPLE</u> <u>(ha)</u>
2393731	14-073-007-00092-002	101000 OLIVAR-SIN VARIEDAD	S	0,32	0,00
2393725	14-073-007-00092-003	101000 OLIVAR-SIN VARIEDAD	S	0,05	0,00
2393729	14-073-007-00092-005	101000 OLIVAR-SIN VARIEDAD	S	0,09	0,00
2393732	14-073-007-00092-006	101000 OLIVAR-SIN VARIEDAD	S	0,08	0,00
2393733	14-073-007-00108-001	101000 OLIVAR-SIN VARIEDAD	S	3,97	0,00
2393728	14-073-007-00108-004	101000 OLIVAR-SIN VARIEDAD	S	1,78	0,00
2393726	14-073-007-00108-006	101000 OLIVAR-SIN VARIEDAD	S	0,98	0,00
2393727	14-073-007-00108-007	101000 OLIVAR-SIN VARIEDAD	S	1,19	0,00
2393730	14-073-007-00109-002	101000 OLIVAR-SIN VARIEDAD	S	0,40	0,00

**Mayor pendiente media****PUNTOS:** 3,00 34.01%

<u>REF.</u>	<u>REFERENCIA SIGPAC</u>	<u>CULTIVO DESCRIPCIÓN CULTIVO</u>	<u>S/R</u>	<u>PENDIENTE MEDIA (%)</u>	<u>SUP. COMPROM.</u> <u>(ha)</u>
2393731	14-073-007-00092-002	101000 OLIVAR-SIN VARIEDAD	S	34,56	0,32
2393725	14-073-007-00092-003	101000 OLIVAR-SIN VARIEDAD	S	38,54	0,05
2393729	14-073-007-00092-005	101000 OLIVAR-SIN VARIEDAD	S	39,13	0,09
2393732	14-073-007-00092-006	101000 OLIVAR-SIN VARIEDAD	S	58,93	0,08
2393733	14-073-007-00108-001	101000 OLIVAR-SIN VARIEDAD	S	31,42	3,97
2393728	14-073-007-00108-004	101000 OLIVAR-SIN VARIEDAD	S	38,67	1,78

REF.	REFERENCIA SIGPAC	CULTIVO	DESCRIPCIÓN CULTIVO	S/R	PENDIENTE	SUP.
					MEDIA (%)	COMPROM.
					(ha)	(ha)
2393726	14-073-007-00108-006	101000	OLIVAR-SIN VARIEDAD	S	35,36	0,98
2393727	14-073-007-00108-007	101000	OLIVAR-SIN VARIEDAD	S	32,99	1,19
2393730	14-073-007-00109-002	101000	OLIVAR-SIN VARIEDAD	S	31,58	0,40

**Porcentaje de superficie determinada en Red Natura 2000**

PUNTOS: 4,00 100.0%

REF.	REFERENCIA SIGPAC	CULTIVO	DESCRIPCIÓN CULTIVO	S/R	SUP.	SUP.
					COMPROM.	CUMPLE
					(ha)	(ha)
2393731	14-073-007-00092-002	101000	OLIVAR-SIN VARIEDAD	S	0,32	0,32
2393725	14-073-007-00092-003	101000	OLIVAR-SIN VARIEDAD	S	0,05	0,05
2393729	14-073-007-00092-005	101000	OLIVAR-SIN VARIEDAD	S	0,09	0,09
2393732	14-073-007-00092-006	101000	OLIVAR-SIN VARIEDAD	S	0,08	0,08
2393733	14-073-007-00108-001	101000	OLIVAR-SIN VARIEDAD	S	3,97	3,97
2393728	14-073-007-00108-004	101000	OLIVAR-SIN VARIEDAD	S	1,78	1,78
2393726	14-073-007-00108-006	101000	OLIVAR-SIN VARIEDAD	S	0,98	0,98
2393727	14-073-007-00108-007	101000	OLIVAR-SIN VARIEDAD	S	1,19	1,19
2393730	14-073-007-00109-002	101000	OLIVAR-SIN VARIEDAD	S	0,40	0,40



<u>APELLIDOS Y NOMBRE / RAZÓN SOCIAL</u>		<u>NIF</u>	<u>EXPEDIENTE</u>	<u>SUP. COMPROMETIDA</u>				
				<u>(ha)</u>				
DELGADO VIZCAINO S.C.P.		J14828024	3043924	33.33				
<b>RESOLUCIÓN</b>								
<b>ADMITIDO</b>								
<b>IMPORTE POR ANUALIDAD</b>								
		<u>2015</u>	<u>2016</u>	<u>2017</u>	<u>2018</u>	<u>2019</u>		
<b>IMPORTE MÁXIMO SUBVENCIONABLE</b>		3.804,29 €	3.804,29 €	3.804,29 €	3.804,29 €	3.804,29 €		
<b>IMPORTE MEDIO DE TRANSFERENCIA (€/ha)</b>		114,14 €	114,14 €	114,14 €	114,14 €	114,14 €		
<b>RECINTOS COMPROMETIDOS</b>								
<u>REF.</u>	<u>REFERENCIA SIGPAC</u>	<u>CULTIVO</u>	<u>DESCRIPCIÓN CULTIVO</u>	<u>PEND. MEDIA</u>	<u>SUP. DEC. ADMIN.</u>	<u>SUP. CERT.</u>	<u>SUP. CAMPO</u>	<u>SUP. COMPROM.</u>
				<u>S/R</u>	<u>(%)</u>	<u>(ha)</u>	<u>(ha)</u>	<u>(ha)</u>
2670281	14-003-037-00012-002	101000	OLIVAR-SIN VARIEDAD	S	47,68	13,06	13,79	13,06
2670283	14-054-061-00001-003	101000	OLIVAR-SIN VARIEDAD	S	24,27	20,27	20,27	20,27

**RESUMEN CRITERIOS DE SELECCIÓN**

<b>10.1.12 Agricultura de montaña con orientación ecológica en olivar</b>		<b>PUNTOS: 10,00</b>	
		<b>PUNTOS</b>	
Solicitantes de la medida 11, específica para la conversión o mantenimiento en agricultura ecológica		3,00	S
Porcentaje de superficie determinada en zonas con limitaciones naturales u otras limitaciones específicas ubicadas en las zonas de montaña		4,00	100.0%
Porcentaje de superficie determinada situada en zonas RAMSAR		0,00	0.0%
Porcentaje de superficie determinada en zonas vulnerables a la contaminación por nitratos		0,00	0.0%
Mayor pendiente media		3,00	33.44%
Porcentaje de superficie determinada en Red Natura 2000		0,00	0.0%



**DETALLE CRITERIOS DE SELECCIÓN****10.1.12 Agricultura de montaña con orientación ecológica en olivar****PUNTOS: 10,00****Solicitantes de la medida 11, específica para la conversión o mantenimiento en agricultura ecológica****PUNTOS: 3,00 S****Porcentaje de superficie determinada en zonas con limitaciones naturales u otras limitaciones específicas ubicadas en las zonas de montaña****PUNTOS: 4,00 100.0%**

<u>REF.</u>	<u>REFERENCIA SIGPAC</u>	<u>CULTIVO</u>	<u>DESCRIPCIÓN CULTIVO</u>	<u>S/R</u>	<u>SUP. COMPROM. (ha)</u>	<u>SUP. CUMPLE (ha)</u>
2670281	14-003-037-00012-002	101000	OLIVAR-SIN VARIEDAD	S	13,06	13,06
2670283	14-054-061-00001-003	101000	OLIVAR-SIN VARIEDAD	S	20,27	20,27

**Porcentaje de superficie determinada situada en zonas RAMSAR****PUNTOS: 0,00 0.0%**

<u>REF.</u>	<u>REFERENCIA SIGPAC</u>	<u>CULTIVO</u>	<u>DESCRIPCIÓN CULTIVO</u>	<u>S/R</u>	<u>SUP. COMPROM. (ha)</u>	<u>SUP. CUMPLE (ha)</u>
2670281	14-003-037-00012-002	101000	OLIVAR-SIN VARIEDAD	S	13,06	0,00
2670283	14-054-061-00001-003	101000	OLIVAR-SIN VARIEDAD	S	20,27	0,00

**Porcentaje de superficie determinada en zonas vulnerables a la contaminación por nitratos****PUNTOS: 0,00 0.0%**

<u>REF.</u>	<u>REFERENCIA SIGPAC</u>	<u>CULTIVO</u>	<u>DESCRIPCIÓN CULTIVO</u>	<u>S/R</u>	<u>SUP. COMPROM. (ha)</u>	<u>SUP. CUMPLE (ha)</u>
2670281	14-003-037-00012-002	101000	OLIVAR-SIN VARIEDAD	S	13,06	0,00
2670283	14-054-061-00001-003	101000	OLIVAR-SIN VARIEDAD	S	20,27	0,00

**Mayor pendiente media****PUNTOS: 3,00 33.44%**

<u>REF.</u>	<u>REFERENCIA SIGPAC</u>	<u>CULTIVO</u>	<u>DESCRIPCIÓN CULTIVO</u>	<u>S/R</u>	<u>PENDIENTE MEDIA (%)</u>	<u>SUP. COMPROM. (ha)</u>
2670281	14-003-037-00012-002	101000	OLIVAR-SIN VARIEDAD	S	47,68	13,06
2670283	14-054-061-00001-003	101000	OLIVAR-SIN VARIEDAD	S	24,27	20,27

**Porcentaje de superficie determinada en Red Natura 2000****PUNTOS: 0,00 0.0%**

<u>REF.</u>	<u>REFERENCIA SIGPAC</u>	<u>CULTIVO</u>	<u>DESCRIPCIÓN CULTIVO</u>	<u>S/R</u>	<u>SUP. COMPROM. (ha)</u>	<u>SUP. CUMPLE (ha)</u>
2670281	14-003-037-00012-002	101000	OLIVAR-SIN VARIEDAD	S	13,06	0,00
2670283	14-054-061-00001-003	101000	OLIVAR-SIN VARIEDAD	S	20,27	0,00



<u>APELLIDOS Y NOMBRE / RAZÓN SOCIAL</u>		<u>NIF</u>	<u>EXPEDIENTE</u>	<u>SUP. COMPROMETIDA</u>				
				<u>(ha)</u>				
DIAZ ARROYO FACUNDO		75706037L	3045998	3.3				
<b>RESOLUCIÓN</b>								
<b>ADMITIDO</b>								
<b>IMPORTE POR ANUALIDAD</b>								
		<b>2015</b>	<b>2016</b>	<b>2017</b>	<b>2018</b>	<b>2019</b>		
<b>IMPORTE MÁXIMO SUBVENCIONABLE</b>		376,66 €	376,66 €	376,66 €	376,66 €	376,66 €		
<b>IMPORTE MEDIO DE TRANSFERENCIA (€/ha)</b>		114,14 €	114,14 €	114,14 €	114,14 €	114,14 €		
<b>RECINTOS COMPROMETIDOS</b>								
<u>REF.</u>	<u>REFERENCIA SIGPAC</u>	<u>CULTIVO</u>	<u>DESCRIPCIÓN CULTIVO</u>	<u>PEND. MEDIA</u>	<u>SUP. DEC. ADMIN.</u>	<u>SUP. CERT.</u>	<u>SUP. CAMPO</u>	<u>SUP. COMPROM.</u>
				<u>S/R</u>	<u>(%)</u>	<u>(ha)</u>	<u>(ha)</u>	<u>(ha)</u>
2385008	14-054-055-00042-002	101000	OLIVAR-SIN VARIEDAD	S	62,49	3,30	3,30	3,30

### RESUMEN CRITERIOS DE SELECCIÓN

<b>10.1.12 Agricultura de montaña con orientación ecológica en olivar</b>		<b>PUNTOS: 10,00</b>	
		<b>PUNTOS</b>	
Solicitantes de la medida 11, específica para la conversión o mantenimiento en agricultura ecológica		3,00	S
Porcentaje de superficie determinada en zonas con limitaciones naturales u otras limitaciones específicas ubicadas en las zonas de montaña		4,00	100.0%
Porcentaje de superficie determinada situada en zonas RAMSAR		0,00	0.0%
Porcentaje de superficie determinada en zonas vulnerables a la contaminación por nitratos		0,00	0.0%
Mayor pendiente media		3,00	62.49%
Porcentaje de superficie determinada en Red Natura 2000		0,00	0.0%



**DETALLE CRITERIOS DE SELECCIÓN****10.1.12 Agricultura de montaña con orientación ecológica en olivar PUNTOS: 10,00****Solicitantes de la medida 11, específica para la conversión o mantenimiento en agricultura ecológica PUNTOS: 3,00 S****Porcentaje de superficie determinada en zonas con limitaciones naturales u otras limitaciones específicas ubicadas en las zonas de montaña PUNTOS: 4,00 100.0%**

<u>REF.</u>	<u>REFERENCIA SIGPAC</u>	<u>CULTIVO DESCRIPCIÓN CULTIVO</u>	<u>S/R</u>	<u>SUP. COMPROM. (ha)</u>	<u>SUP. CUMPLE (ha)</u>
2385008	14-054-055-00042-002	101000 OLIVAR-SIN VARIEDAD	S	3,30	3,30

**Porcentaje de superficie determinada situada en zonas RAMSAR PUNTOS: 0,00 0.0%**

<u>REF.</u>	<u>REFERENCIA SIGPAC</u>	<u>CULTIVO DESCRIPCIÓN CULTIVO</u>	<u>S/R</u>	<u>SUP. COMPROM. (ha)</u>	<u>SUP. CUMPLE (ha)</u>
2385008	14-054-055-00042-002	101000 OLIVAR-SIN VARIEDAD	S	3,30	0,00

**Porcentaje de superficie determinada en zonas vulnerables a la contaminación por nitratos PUNTOS: 0,00 0.0%**

<u>REF.</u>	<u>REFERENCIA SIGPAC</u>	<u>CULTIVO DESCRIPCIÓN CULTIVO</u>	<u>S/R</u>	<u>SUP. COMPROM. (ha)</u>	<u>SUP. CUMPLE (ha)</u>
2385008	14-054-055-00042-002	101000 OLIVAR-SIN VARIEDAD	S	3,30	0,00

**Mayor pendiente media PUNTOS: 3,00 62.49%**

<u>REF.</u>	<u>REFERENCIA SIGPAC</u>	<u>CULTIVO DESCRIPCIÓN CULTIVO</u>	<u>S/R</u>	<u>PENDIENTE MEDIA (%)</u>	<u>SUP. COMPROM. (ha)</u>
2385008	14-054-055-00042-002	101000 OLIVAR-SIN VARIEDAD	S	62,49	3,30

**Porcentaje de superficie determinada en Red Natura 2000 PUNTOS: 0,00 0.0%**

<u>REF.</u>	<u>REFERENCIA SIGPAC</u>	<u>CULTIVO DESCRIPCIÓN CULTIVO</u>	<u>S/R</u>	<u>SUP. COMPROM. (ha)</u>	<u>SUP. CUMPLE (ha)</u>
2385008	14-054-055-00042-002	101000 OLIVAR-SIN VARIEDAD	S	3,30	0,00



<u>APELLIDOS Y NOMBRE / RAZÓN SOCIAL</u>		<u>NIF</u>	<u>EXPEDIENTE</u>	<u>SUP. COMPROMETIDA</u>				
				<u>(ha)</u>				
DÍAZ BALLESTEROS JOSE		30055673D	3041465	9.16				
<b>RESOLUCIÓN</b>								
<b>ADMITIDO</b>								
<b>IMPORTE POR ANUALIDAD</b>								
		<b>2015</b>	<b>2016</b>	<b>2017</b>	<b>2018</b>	<b>2019</b>		
<b>IMPORTE MÁXIMO SUBVENCIONABLE</b>		1.045,52 €	1.045,52 €	1.045,52 €	1.045,52 €	1.045,52 €		
<b>IMPORTE MEDIO DE TRANSFERENCIA (€/ha)</b>		114,14 €	114,14 €	114,14 €	114,14 €	114,14 €		
<b>RECINTOS COMPROMETIDOS</b>								
<u>REF.</u>	<u>REFERENCIA SIGPAC</u>	<u>CULTIVO</u>	<u>DESCRIPCIÓN CULTIVO</u>	<u>PEND. MEDIA</u>	<u>SUP. DEC. ADMIN.</u>	<u>SUP. CERT.</u>	<u>SUP. CAMPO</u>	<u>SUP. COMPROM.</u>
				<u>S/R</u>	<u>(%)</u>	<u>(ha)</u>	<u>(ha)</u>	<u>(ha)</u>
2651635	14-054-050-00050-003	101000	OLIVAR-SIN VARIEDAD	S	31,01	8,29	8,29	8,29
2651639	14-054-050-00092-001	101000	OLIVAR-SIN VARIEDAD	S	47,86	0,66	0,66	0,66
2651641	14-054-050-00129-001	101000	OLIVAR-SIN VARIEDAD	S	35,58	0,21	0,21	0,21

**RESUMEN CRITERIOS DE SELECCIÓN**

<b>10.1.12 Agricultura de montaña con orientación ecológica en olivar</b>		<b>PUNTOS: 10,00</b>	
		<b>PUNTOS</b>	
Solicitantes de la medida 11, específica para la conversión o mantenimiento en agricultura ecológica		3,00	S
Porcentaje de superficie determinada en zonas con limitaciones naturales u otras limitaciones específicas ubicadas en las zonas de montaña		4,00	100.0%
Porcentaje de superficie determinada situada en zonas RAMSAR		0,00	0.0%
Porcentaje de superficie determinada en zonas vulnerables a la contaminación por nitratos		0,00	0.0%
Mayor pendiente media		3,00	32.33%
Porcentaje de superficie determinada en Red Natura 2000		0,00	0.0%





**DETALLE CRITERIOS DE SELECCIÓN****10.1.12 Agricultura de montaña con orientación ecológica en olivar****PUNTOS:** 10,00**Solicitantes de la medida 11, específica para la conversión o mantenimiento en agricultura ecológica****PUNTOS:** 3,00 S**Porcentaje de superficie determinada en zonas con limitaciones naturales u otras limitaciones específicas ubicadas en las zonas de montaña****PUNTOS:** 4,00 100.0%

<u>REF.</u>	<u>REFERENCIA SIGPAC</u>	<u>CULTIVO DESCRIPCIÓN CULTIVO</u>	<u>S/R</u>	<u>SUP. COMPROM.</u> <u>(ha)</u>	<u>SUP. CUMPLE</u> <u>(ha)</u>
2651635	14-054-050-00050-003	101000 OLIVAR-SIN VARIEDAD	S	8,29	8,29
2651639	14-054-050-00092-001	101000 OLIVAR-SIN VARIEDAD	S	0,66	0,66
2651641	14-054-050-00129-001	101000 OLIVAR-SIN VARIEDAD	S	0,21	0,21

**Porcentaje de superficie determinada situada en zonas RAMSAR****PUNTOS:** 0,00 0.0%

<u>REF.</u>	<u>REFERENCIA SIGPAC</u>	<u>CULTIVO DESCRIPCIÓN CULTIVO</u>	<u>S/R</u>	<u>SUP. COMPROM.</u> <u>(ha)</u>	<u>SUP. CUMPLE</u> <u>(ha)</u>
2651635	14-054-050-00050-003	101000 OLIVAR-SIN VARIEDAD	S	8,29	0,00
2651639	14-054-050-00092-001	101000 OLIVAR-SIN VARIEDAD	S	0,66	0,00
2651641	14-054-050-00129-001	101000 OLIVAR-SIN VARIEDAD	S	0,21	0,00

**Porcentaje de superficie determinada en zonas vulnerables a la contaminación por nitratos****PUNTOS:** 0,00 0.0%

<u>REF.</u>	<u>REFERENCIA SIGPAC</u>	<u>CULTIVO DESCRIPCIÓN CULTIVO</u>	<u>S/R</u>	<u>SUP. COMPROM.</u> <u>(ha)</u>	<u>SUP. CUMPLE</u> <u>(ha)</u>
2651635	14-054-050-00050-003	101000 OLIVAR-SIN VARIEDAD	S	8,29	0,00
2651639	14-054-050-00092-001	101000 OLIVAR-SIN VARIEDAD	S	0,66	0,00
2651641	14-054-050-00129-001	101000 OLIVAR-SIN VARIEDAD	S	0,21	0,00

**Mayor pendiente media****PUNTOS:** 3,00 32.33%

<u>REF.</u>	<u>REFERENCIA SIGPAC</u>	<u>CULTIVO DESCRIPCIÓN CULTIVO</u>	<u>S/R</u>	<u>PENDIENTE MEDIA (%)</u>	<u>SUP. COMPROM.</u> <u>(ha)</u>
2651635	14-054-050-00050-003	101000 OLIVAR-SIN VARIEDAD	S	31,01	8,29
2651639	14-054-050-00092-001	101000 OLIVAR-SIN VARIEDAD	S	47,86	0,66
2651641	14-054-050-00129-001	101000 OLIVAR-SIN VARIEDAD	S	35,58	0,21

**Porcentaje de superficie determinada en Red Natura 2000****PUNTOS:** 0,00 0.0%

<u>REF.</u>	<u>REFERENCIA SIGPAC</u>	<u>CULTIVO DESCRIPCIÓN CULTIVO</u>	<u>S/R</u>	<u>SUP. COMPROM.</u> <u>(ha)</u>	<u>SUP. CUMPLE</u> <u>(ha)</u>
2651635	14-054-050-00050-003	101000 OLIVAR-SIN VARIEDAD	S	8,29	0,00
2651639	14-054-050-00092-001	101000 OLIVAR-SIN VARIEDAD	S	0,66	0,00
2651641	14-054-050-00129-001	101000 OLIVAR-SIN VARIEDAD	S	0,21	0,00



<u>APELLIDOS Y NOMBRE / RAZÓN SOCIAL</u>	<u>NIF</u>	<u>EXPEDIENTE</u>	<u>SUP. COMPROMETIDA</u>		
			<u>(ha)</u>		
DIAZ BALLESTEROS PATRICIA	75681664A	3044128	23.62		
<b>RESOLUCIÓN ADMITIDO</b>					
<b>IMPORTE MÁXIMO SUBVENCIONABLE</b>					
<b>IMPORTE MEDIO DE TRANSFERENCIA (€/ha)</b>					
	<b>2015</b>	<b>2016</b>	<b>2017</b>	<b>2018</b>	<b>2019</b>
	2.695,99 €	2.695,99 €	2.695,99 €	2.695,99 €	2.695,99 €
	114,14 €	114,14 €	114,14 €	114,14 €	114,14 €

**RECINTOS COMPROMETIDOS**

<u>REF.</u>	<u>REFERENCIA SIGPAC</u>	<u>CULTIVO</u>	<u>DESCRIPCIÓN CULTIVO</u>	<u>S/R</u>	<u>PEND. MEDIA (%)</u>	<u>SUP. DEC. ADMIN. (ha)</u>	<u>SUP. CERT. (ha)</u>	<u>SUP. CAMPO (ha)</u>	<u>SUP. COMPROM. (ha)</u>
2672235	14-054-058-00072-004	101000	OLIVAR-SIN VARIEDAD	S	29,33	1,27	1,27		1,27
2672238	14-054-058-00065-001	101000	OLIVAR-SIN VARIEDAD	S	25,85	1,96	1,96		1,96
2672239	14-054-050-00091-005	101000	OLIVAR-SIN VARIEDAD	S	39,94	1,62	1,62		1,62
2672240	14-054-050-00093-003	101000	OLIVAR-SIN VARIEDAD	S	40,56	3,64	3,64		3,64
2672242	14-054-050-00066-001	101000	OLIVAR-SIN VARIEDAD	S	28,94	1,68	1,78		1,68
2672243	14-054-050-00074-001	101000	OLIVAR-SIN VARIEDAD	S	46,11	0,43	0,43		0,43
2672244	14-054-050-00082-002	101000	OLIVAR-SIN VARIEDAD	S	42,11	0,21	0,21		0,21
2672245	14-054-050-00044-001	101000	OLIVAR-SIN VARIEDAD	S	25,94	0,42	0,42		0,42
2672246	14-054-058-00077-002	101000	OLIVAR-SIN VARIEDAD	S	34,35	5,54	5,54		5,54
2672247	14-054-058-00076-002	101000	OLIVAR-SIN VARIEDAD	S	32,56	1,74	1,74		1,74
2672248	14-054-058-00071-003	101000	OLIVAR-SIN VARIEDAD	S	28,56	2,81	2,81		2,81
2672249	14-054-050-00086-001	101000	OLIVAR-SIN VARIEDAD	S	36,38	0,98	0,98		0,98
2672251	14-054-058-00023-001	101000	OLIVAR-SIN VARIEDAD	S	20,40	0,50	0,50		0,50
2672252	14-054-058-00059-002	101000	OLIVAR-SIN VARIEDAD	S	20,66	0,82	0,82		0,82

**INCIDENCIAS****INCIDENCIA DESCRIPCIÓN**

- 80403 Explotación no inscrita en SIPEA (anexo I, Orden 26 mayo 2015)  
 Ref:2672250 Recinto:14-054-050-00087-001 Cultivo:101000 OLIVAR-SIN VARIEDAD Secano  
 Ref:2672241 Recinto:14-054-058-00060-002 Cultivo:101000 OLIVAR-SIN VARIEDAD Secano

**RESUMEN CRITERIOS DE SELECCIÓN**

<b>10.1.12 Agricultura de montaña con orientación ecológica en olivar</b>	<b>PUNTOS: 10,00</b>	
	<b>PUNTOS</b>	
Solicitantes de la medida 11, específica para la conversión o mantenimiento en agricultura ecológica	3,00	S
Porcentaje de superficie determinada en zonas con limitaciones naturales u otras limitaciones específicas ubicadas en las zonas de montaña	4,00	100.0%
Porcentaje de superficie determinada situada en zonas RAMSAR	0,00	0.0%
Porcentaje de superficie determinada en zonas vulnerables a la contaminación por nitratos	0,00	0.0%
Mayor pendiente media	3,00	32.96%
Porcentaje de superficie determinada en Red Natura 2000	0,00	0.0%



**DETALLE CRITERIOS DE SELECCIÓN****10.1.12 Agricultura de montaña con orientación ecológica en olivar****PUNTOS:** 10,00**Solicitantes de la medida 11, específica para la conversión o mantenimiento en agricultura ecológica****PUNTOS:** 3,00 S**Porcentaje de superficie determinada en zonas con limitaciones naturales u otras limitaciones específicas ubicadas en las zonas de montaña****PUNTOS:** 4,00 100.0%

<u>REF.</u>	<u>REFERENCIA SIGPAC</u>	<u>CULTIVO</u>	<u>DESCRIPCIÓN CULTIVO</u>	<u>S/R</u>	<u>SUP. COMPROM.</u> <u>(ha)</u>	<u>SUP. CUMPLE</u> <u>(ha)</u>
2672245	14-054-050-00044-001	101000	OLIVAR-SIN VARIEDAD	S	0,42	0,42
2672242	14-054-050-00066-001	101000	OLIVAR-SIN VARIEDAD	S	1,68	1,68
2672243	14-054-050-00074-001	101000	OLIVAR-SIN VARIEDAD	S	0,43	0,43
2672244	14-054-050-00082-002	101000	OLIVAR-SIN VARIEDAD	S	0,21	0,21
2672249	14-054-050-00086-001	101000	OLIVAR-SIN VARIEDAD	S	0,98	0,98
2672239	14-054-050-00091-005	101000	OLIVAR-SIN VARIEDAD	S	1,62	1,62
2672240	14-054-050-00093-003	101000	OLIVAR-SIN VARIEDAD	S	3,64	3,64
2672251	14-054-058-00023-001	101000	OLIVAR-SIN VARIEDAD	S	0,50	0,50
2672252	14-054-058-00059-002	101000	OLIVAR-SIN VARIEDAD	S	0,82	0,82
2672238	14-054-058-00065-001	101000	OLIVAR-SIN VARIEDAD	S	1,96	1,96
2672248	14-054-058-00071-003	101000	OLIVAR-SIN VARIEDAD	S	2,81	2,81
2672235	14-054-058-00072-004	101000	OLIVAR-SIN VARIEDAD	S	1,27	1,27
2672247	14-054-058-00076-002	101000	OLIVAR-SIN VARIEDAD	S	1,74	1,74
2672246	14-054-058-00077-002	101000	OLIVAR-SIN VARIEDAD	S	5,54	5,54

**Porcentaje de superficie determinada situada en zonas RAMSAR****PUNTOS:** 0,00 0.0%

<u>REF.</u>	<u>REFERENCIA SIGPAC</u>	<u>CULTIVO</u>	<u>DESCRIPCIÓN CULTIVO</u>	<u>S/R</u>	<u>SUP. COMPROM.</u> <u>(ha)</u>	<u>SUP. CUMPLE</u> <u>(ha)</u>
2672245	14-054-050-00044-001	101000	OLIVAR-SIN VARIEDAD	S	0,42	0,00
2672242	14-054-050-00066-001	101000	OLIVAR-SIN VARIEDAD	S	1,68	0,00
2672243	14-054-050-00074-001	101000	OLIVAR-SIN VARIEDAD	S	0,43	0,00
2672244	14-054-050-00082-002	101000	OLIVAR-SIN VARIEDAD	S	0,21	0,00
2672249	14-054-050-00086-001	101000	OLIVAR-SIN VARIEDAD	S	0,98	0,00
2672239	14-054-050-00091-005	101000	OLIVAR-SIN VARIEDAD	S	1,62	0,00
2672240	14-054-050-00093-003	101000	OLIVAR-SIN VARIEDAD	S	3,64	0,00
2672251	14-054-058-00023-001	101000	OLIVAR-SIN VARIEDAD	S	0,50	0,00
2672252	14-054-058-00059-002	101000	OLIVAR-SIN VARIEDAD	S	0,82	0,00
2672238	14-054-058-00065-001	101000	OLIVAR-SIN VARIEDAD	S	1,96	0,00
2672248	14-054-058-00071-003	101000	OLIVAR-SIN VARIEDAD	S	2,81	0,00
2672235	14-054-058-00072-004	101000	OLIVAR-SIN VARIEDAD	S	1,27	0,00
2672247	14-054-058-00076-002	101000	OLIVAR-SIN VARIEDAD	S	1,74	0,00
2672246	14-054-058-00077-002	101000	OLIVAR-SIN VARIEDAD	S	5,54	0,00

**Porcentaje de superficie determinada en zonas vulnerables a la contaminación por nitratos****PUNTOS:** 0,00 0.0%

<u>REF.</u>	<u>REFERENCIA SIGPAC</u>	<u>CULTIVO</u>	<u>DESCRIPCIÓN CULTIVO</u>	<u>S/R</u>	<u>SUP. COMPROM.</u> <u>(ha)</u>	<u>SUP. CUMPLE</u> <u>(ha)</u>
2672245	14-054-050-00044-001	101000	OLIVAR-SIN VARIEDAD	S	0,42	0,00
2672242	14-054-050-00066-001	101000	OLIVAR-SIN VARIEDAD	S	1,68	0,00
2672243	14-054-050-00074-001	101000	OLIVAR-SIN VARIEDAD	S	0,43	0,00
2672244	14-054-050-00082-002	101000	OLIVAR-SIN VARIEDAD	S	0,21	0,00
2672249	14-054-050-00086-001	101000	OLIVAR-SIN VARIEDAD	S	0,98	0,00
2672239	14-054-050-00091-005	101000	OLIVAR-SIN VARIEDAD	S	1,62	0,00
2672240	14-054-050-00093-003	101000	OLIVAR-SIN VARIEDAD	S	3,64	0,00
2672251	14-054-058-00023-001	101000	OLIVAR-SIN VARIEDAD	S	0,50	0,00
2672252	14-054-058-00059-002	101000	OLIVAR-SIN VARIEDAD	S	0,82	0,00
2672238	14-054-058-00065-001	101000	OLIVAR-SIN VARIEDAD	S	1,96	0,00
2672248	14-054-058-00071-003	101000	OLIVAR-SIN VARIEDAD	S	2,81	0,00

<u>REF.</u>	<u>REFERENCIA SIGPAC</u>	<u>CULTIVO</u>	<u>DESCRIPCIÓN CULTIVO</u>	<u>S/R</u>	<u>SUP. COMPROM.</u> <u>(ha)</u>	<u>SUP. CUMPLE</u> <u>(ha)</u>
2672235	14-054-058-00072-004	101000	OLIVAR-SIN VARIEDAD	S	1,27	0,00
2672247	14-054-058-00076-002	101000	OLIVAR-SIN VARIEDAD	S	1,74	0,00
2672246	14-054-058-00077-002	101000	OLIVAR-SIN VARIEDAD	S	5,54	0,00

**Mayor pendiente media****PUNTOS:** 3,00 32.96%

<u>REF.</u>	<u>REFERENCIA SIGPAC</u>	<u>CULTIVO</u>	<u>DESCRIPCIÓN CULTIVO</u>	<u>S/R</u>	<u>PENDIENTE MEDIA (%)</u>	<u>SUP. COMPROM.</u> <u>(ha)</u>
2672245	14-054-050-00044-001	101000	OLIVAR-SIN VARIEDAD	S	25,94	0,42
2672242	14-054-050-00066-001	101000	OLIVAR-SIN VARIEDAD	S	28,94	1,68
2672243	14-054-050-00074-001	101000	OLIVAR-SIN VARIEDAD	S	46,11	0,43
2672244	14-054-050-00082-002	101000	OLIVAR-SIN VARIEDAD	S	42,11	0,21
2672249	14-054-050-00086-001	101000	OLIVAR-SIN VARIEDAD	S	36,38	0,98
2672239	14-054-050-00091-005	101000	OLIVAR-SIN VARIEDAD	S	39,94	1,62
2672240	14-054-050-00093-003	101000	OLIVAR-SIN VARIEDAD	S	40,56	3,64
2672251	14-054-058-00023-001	101000	OLIVAR-SIN VARIEDAD	S	20,40	0,50
2672252	14-054-058-00059-002	101000	OLIVAR-SIN VARIEDAD	S	20,66	0,82
2672238	14-054-058-00065-001	101000	OLIVAR-SIN VARIEDAD	S	25,85	1,96
2672248	14-054-058-00071-003	101000	OLIVAR-SIN VARIEDAD	S	28,56	2,81
2672235	14-054-058-00072-004	101000	OLIVAR-SIN VARIEDAD	S	29,33	1,27
2672247	14-054-058-00076-002	101000	OLIVAR-SIN VARIEDAD	S	32,56	1,74
2672246	14-054-058-00077-002	101000	OLIVAR-SIN VARIEDAD	S	34,35	5,54

**Porcentaje de superficie determinada en Red Natura 2000****PUNTOS:** 0,00 0.0%

<u>REF.</u>	<u>REFERENCIA SIGPAC</u>	<u>CULTIVO</u>	<u>DESCRIPCIÓN CULTIVO</u>	<u>S/R</u>	<u>SUP. COMPROM.</u> <u>(ha)</u>	<u>SUP. CUMPLE</u> <u>(ha)</u>
2672245	14-054-050-00044-001	101000	OLIVAR-SIN VARIEDAD	S	0,42	0,00
2672242	14-054-050-00066-001	101000	OLIVAR-SIN VARIEDAD	S	1,68	0,00
2672243	14-054-050-00074-001	101000	OLIVAR-SIN VARIEDAD	S	0,43	0,00
2672244	14-054-050-00082-002	101000	OLIVAR-SIN VARIEDAD	S	0,21	0,00
2672249	14-054-050-00086-001	101000	OLIVAR-SIN VARIEDAD	S	0,98	0,00
2672239	14-054-050-00091-005	101000	OLIVAR-SIN VARIEDAD	S	1,62	0,00
2672240	14-054-050-00093-003	101000	OLIVAR-SIN VARIEDAD	S	3,64	0,00
2672251	14-054-058-00023-001	101000	OLIVAR-SIN VARIEDAD	S	0,50	0,00
2672252	14-054-058-00059-002	101000	OLIVAR-SIN VARIEDAD	S	0,82	0,00
2672238	14-054-058-00065-001	101000	OLIVAR-SIN VARIEDAD	S	1,96	0,00
2672248	14-054-058-00071-003	101000	OLIVAR-SIN VARIEDAD	S	2,81	0,00
2672235	14-054-058-00072-004	101000	OLIVAR-SIN VARIEDAD	S	1,27	0,00
2672247	14-054-058-00076-002	101000	OLIVAR-SIN VARIEDAD	S	1,74	0,00
2672246	14-054-058-00077-002	101000	OLIVAR-SIN VARIEDAD	S	5,54	0,00



<u>APELLIDOS Y NOMBRE / RAZÓN SOCIAL</u>		<u>NIF</u>	<u>EXPEDIENTE</u>	<u>SUP. COMPROMETIDA</u>				
				<u>(ha)</u>				
DIAZ GONZALEZ RAMÓN		75704073X	3038609	6.95				
<b>RESOLUCIÓN</b>								
<b>ADMITIDO</b>								
<b>IMPORTE POR ANUALIDAD</b>								
		<b>2015</b>	<b>2016</b>	<b>2017</b>	<b>2018</b>	<b>2019</b>		
<b>IMPORTE MÁXIMO SUBVENCIONABLE</b>		793,27 €	793,27 €	793,27 €	793,27 €	793,27 €		
<b>IMPORTE MEDIO DE TRANSFERENCIA (€/ha)</b>		114,14 €	114,14 €	114,14 €	114,14 €	114,14 €		
<b>RECINTOS COMPROMETIDOS</b>								
<u>REF.</u>	<u>REFERENCIA SIGPAC</u>	<u>CULTIVO</u>	<u>DESCRIPCIÓN CULTIVO</u>	<u>PEND. MEDIA</u>	<u>SUP. DEC. ADMIN.</u>	<u>SUP. CERT.</u>	<u>SUP. CAMPO</u>	<u>SUP. COMPROM.</u>
				<u>S/R</u>	<u>(%)</u>	<u>(ha)</u>	<u>(ha)</u>	<u>(ha)</u>
2290109	14-069-051-00025-003	101000	OLIVAR-SIN VARIEDAD	S	43,68	6,95	6,95	6,95

### RESUMEN CRITERIOS DE SELECCIÓN

<b>10.1.12 Agricultura de montaña con orientación ecológica en olivar</b>		<b>PUNTOS: 10,00</b>	
		<b>PUNTOS</b>	
<b>Solicitantes de la medida 11, específica para la conversión o mantenimiento en agricultura ecológica</b>		3,00	S
<b>Porcentaje de superficie determinada en zonas con limitaciones naturales u otras limitaciones específicas ubicadas en las zonas de montaña</b>		4,00	100.0%
<b>Porcentaje de superficie determinada situada en zonas RAMSAR</b>		0,00	0.0%
<b>Porcentaje de superficie determinada en zonas vulnerables a la contaminación por nitratos</b>		0,00	0.0%
<b>Mayor pendiente media</b>		3,00	43.68%
<b>Porcentaje de superficie determinada en Red Natura 2000</b>		0,00	0.0%



**DETALLE CRITERIOS DE SELECCIÓN****10.1.12 Agricultura de montaña con orientación ecológica en olivar****PUNTOS: 10,00****Solicitantes de la medida 11, específica para la conversión o mantenimiento en agricultura ecológica****PUNTOS: 3,00 S****Porcentaje de superficie determinada en zonas con limitaciones naturales u otras limitaciones específicas ubicadas en las zonas de montaña****PUNTOS: 4,00 100.0%**

<u>REF.</u>	<u>REFERENCIA SIGPAC</u>	<u>CULTIVO</u>	<u>DESCRIPCIÓN CULTIVO</u>	<u>S/R</u>	<u>SUP. COMPROM.</u> <u>(ha)</u>	<u>SUP. CUMPLE</u> <u>(ha)</u>
2290109	14-069-051-00025-003	101000	OLIVAR-SIN VARIEDAD	S	6,95	6,95

**Porcentaje de superficie determinada situada en zonas RAMSAR****PUNTOS: 0,00 0.0%**

<u>REF.</u>	<u>REFERENCIA SIGPAC</u>	<u>CULTIVO</u>	<u>DESCRIPCIÓN CULTIVO</u>	<u>S/R</u>	<u>SUP. COMPROM.</u> <u>(ha)</u>	<u>SUP. CUMPLE</u> <u>(ha)</u>
2290109	14-069-051-00025-003	101000	OLIVAR-SIN VARIEDAD	S	6,95	0,00

**Porcentaje de superficie determinada en zonas vulnerables a la contaminación por nitratos****PUNTOS: 0,00 0.0%**

<u>REF.</u>	<u>REFERENCIA SIGPAC</u>	<u>CULTIVO</u>	<u>DESCRIPCIÓN CULTIVO</u>	<u>S/R</u>	<u>SUP. COMPROM.</u> <u>(ha)</u>	<u>SUP. CUMPLE</u> <u>(ha)</u>
2290109	14-069-051-00025-003	101000	OLIVAR-SIN VARIEDAD	S	6,95	0,00

**Mayor pendiente media****PUNTOS: 3,00 43.68%**

<u>REF.</u>	<u>REFERENCIA SIGPAC</u>	<u>CULTIVO</u>	<u>DESCRIPCIÓN CULTIVO</u>	<u>S/R</u>	<u>PENDIENTE MEDIA (%)</u>	<u>SUP. COMPROM.</u> <u>(ha)</u>
2290109	14-069-051-00025-003	101000	OLIVAR-SIN VARIEDAD	S	43,68	6,95

**Porcentaje de superficie determinada en Red Natura 2000****PUNTOS: 0,00 0.0%**

<u>REF.</u>	<u>REFERENCIA SIGPAC</u>	<u>CULTIVO</u>	<u>DESCRIPCIÓN CULTIVO</u>	<u>S/R</u>	<u>SUP. COMPROM.</u> <u>(ha)</u>	<u>SUP. CUMPLE</u> <u>(ha)</u>
2290109	14-069-051-00025-003	101000	OLIVAR-SIN VARIEDAD	S	6,95	0,00



<u>APELLIDOS Y NOMBRE / RAZÓN SOCIAL</u>		<u>NIF</u>	<u>EXPEDIENTE</u>	<u>SUP. COMPROMETIDA</u>				
				<u>(ha)</u>				
DÍAZ MUÑOZ FRANCISCO JAVIER		80141426L	3044056	37.5				
<b>RESOLUCIÓN</b>								
<b>ADMITIDO</b>								
<b>IMPORTE POR ANUALIDAD</b>								
		<b>2015</b>	<b>2016</b>	<b>2017</b>	<b>2018</b>	<b>2019</b>		
<b>IMPORTE MÁXIMO SUBVENCIONABLE</b>		4.280,25 €	4.280,25 €	4.280,25 €	4.280,25 €	4.280,25 €		
<b>IMPORTE MEDIO DE TRANSFERENCIA (€/ha)</b>		114,14 €	114,14 €	114,14 €	114,14 €	114,14 €		
<b>RECINTOS COMPROMETIDOS</b>								
<u>REF.</u>	<u>REFERENCIA SIGPAC</u>	<u>CULTIVO</u>	<u>DESCRIPCIÓN CULTIVO</u>	<u>PEND. MEDIA</u>	<u>SUP. DEC. ADMIN.</u>	<u>SUP. CERT.</u>	<u>SUP. CAMPO</u>	<u>SUP. COMPROM.</u>
				<u>S/R</u>	<u>(%)</u>	<u>(ha)</u>	<u>(ha)</u>	<u>(ha)</u>
2671103	14-069-043-00020-003	101000	OLIVAR-SIN VARIEDAD	S	42,42	0,24	0,72	0,24
2671104	14-069-043-00013-006	101000	OLIVAR-SIN VARIEDAD	S	25,58	0,01	0,01	0,01
2671105	14-069-043-00013-001	101000	OLIVAR-SIN VARIEDAD	S	36,37	0,02	0,06	0,02
2671106	14-069-043-00012-002	101000	OLIVAR-SIN VARIEDAD	S	31,05	14,91	15,25	14,91
2671111	14-069-043-00011-001	101000	OLIVAR-SIN VARIEDAD	S	35,24	11,36	11,36	11,36
2671112	14-069-044-00001-001	101000	OLIVAR-SIN VARIEDAD	S	37,11	10,96	10,96	10,96

**RESUMEN CRITERIOS DE SELECCIÓN**

<b>10.1.12 Agricultura de montaña con orientación ecológica en olivar</b>		<b>PUNTOS: 10,00</b>	
		<b>PUNTOS</b>	
<b>Solicitantes de la medida 11, específica para la conversión o mantenimiento en agricultura ecológica</b>		3,00	S
<b>Porcentaje de superficie determinada en zonas con limitaciones naturales u otras limitaciones específicas ubicadas en las zonas de montaña</b>		4,00	100.0%
<b>Porcentaje de superficie determinada situada en zonas RAMSAR</b>		0,00	0.0%
<b>Porcentaje de superficie determinada en zonas vulnerables a la contaminación por nitratos</b>		0,00	0.0%
<b>Mayor pendiente media</b>		3,00	34.17%
<b>Porcentaje de superficie determinada en Red Natura 2000</b>		0,00	0.0%



**DETALLE CRITERIOS DE SELECCIÓN****10.1.12 Agricultura de montaña con orientación ecológica en olivar****PUNTOS:** 10,00**Solicitantes de la medida 11, específica para la conversión o mantenimiento en agricultura ecológica****PUNTOS:** 3,00 S**Porcentaje de superficie determinada en zonas con limitaciones naturales u otras limitaciones específicas ubicadas en las zonas de montaña****PUNTOS:** 4,00 100.0%

<u>REF.</u>	<u>REFERENCIA SIGPAC</u>	<u>CULTIVO DESCRIPCIÓN CULTIVO</u>	<u>S/R</u>	<u>SUP. COMPROM.</u> <u>(ha)</u>	<u>SUP. CUMPLE</u> <u>(ha)</u>
2671111	14-069-043-00011-001	101000 OLIVAR-SIN VARIEDAD	S	11,36	11,36
2671106	14-069-043-00012-002	101000 OLIVAR-SIN VARIEDAD	S	14,91	14,91
2671105	14-069-043-00013-001	101000 OLIVAR-SIN VARIEDAD	S	0,02	0,02
2671104	14-069-043-00013-006	101000 OLIVAR-SIN VARIEDAD	S	0,01	0,01
2671103	14-069-043-00020-003	101000 OLIVAR-SIN VARIEDAD	S	0,24	0,24
2671112	14-069-044-00001-001	101000 OLIVAR-SIN VARIEDAD	S	10,96	10,96

**Porcentaje de superficie determinada situada en zonas RAMSAR****PUNTOS:** 0,00 0.0%

<u>REF.</u>	<u>REFERENCIA SIGPAC</u>	<u>CULTIVO DESCRIPCIÓN CULTIVO</u>	<u>S/R</u>	<u>SUP. COMPROM.</u> <u>(ha)</u>	<u>SUP. CUMPLE</u> <u>(ha)</u>
2671111	14-069-043-00011-001	101000 OLIVAR-SIN VARIEDAD	S	11,36	0,00
2671106	14-069-043-00012-002	101000 OLIVAR-SIN VARIEDAD	S	14,91	0,00
2671105	14-069-043-00013-001	101000 OLIVAR-SIN VARIEDAD	S	0,02	0,00
2671104	14-069-043-00013-006	101000 OLIVAR-SIN VARIEDAD	S	0,01	0,00
2671103	14-069-043-00020-003	101000 OLIVAR-SIN VARIEDAD	S	0,24	0,00
2671112	14-069-044-00001-001	101000 OLIVAR-SIN VARIEDAD	S	10,96	0,00

**Porcentaje de superficie determinada en zonas vulnerables a la contaminación por nitratos****PUNTOS:** 0,00 0.0%

<u>REF.</u>	<u>REFERENCIA SIGPAC</u>	<u>CULTIVO DESCRIPCIÓN CULTIVO</u>	<u>S/R</u>	<u>SUP. COMPROM.</u> <u>(ha)</u>	<u>SUP. CUMPLE</u> <u>(ha)</u>
2671111	14-069-043-00011-001	101000 OLIVAR-SIN VARIEDAD	S	11,36	0,00
2671106	14-069-043-00012-002	101000 OLIVAR-SIN VARIEDAD	S	14,91	0,00
2671105	14-069-043-00013-001	101000 OLIVAR-SIN VARIEDAD	S	0,02	0,00
2671104	14-069-043-00013-006	101000 OLIVAR-SIN VARIEDAD	S	0,01	0,00
2671103	14-069-043-00020-003	101000 OLIVAR-SIN VARIEDAD	S	0,24	0,00
2671112	14-069-044-00001-001	101000 OLIVAR-SIN VARIEDAD	S	10,96	0,00

**Mayor pendiente media****PUNTOS:** 3,00 34.17%

<u>REF.</u>	<u>REFERENCIA SIGPAC</u>	<u>CULTIVO DESCRIPCIÓN CULTIVO</u>	<u>S/R</u>	<u>PENDIENTE MEDIA (%)</u>	<u>SUP. COMPROM.</u> <u>(ha)</u>
2671111	14-069-043-00011-001	101000 OLIVAR-SIN VARIEDAD	S	35,24	11,36
2671106	14-069-043-00012-002	101000 OLIVAR-SIN VARIEDAD	S	31,05	14,91
2671105	14-069-043-00013-001	101000 OLIVAR-SIN VARIEDAD	S	36,37	0,02
2671104	14-069-043-00013-006	101000 OLIVAR-SIN VARIEDAD	S	25,58	0,01
2671103	14-069-043-00020-003	101000 OLIVAR-SIN VARIEDAD	S	42,42	0,24
2671112	14-069-044-00001-001	101000 OLIVAR-SIN VARIEDAD	S	37,11	10,96

**Porcentaje de superficie determinada en Red Natura 2000****PUNTOS:** 0,00 0.0%

<u>REF.</u>	<u>REFERENCIA SIGPAC</u>	<u>CULTIVO DESCRIPCIÓN CULTIVO</u>	<u>S/R</u>	<u>SUP. COMPROM.</u> <u>(ha)</u>	<u>SUP. CUMPLE</u> <u>(ha)</u>
2671111	14-069-043-00011-001	101000 OLIVAR-SIN VARIEDAD	S	11,36	0,00
2671106	14-069-043-00012-002	101000 OLIVAR-SIN VARIEDAD	S	14,91	0,00
2671105	14-069-043-00013-001	101000 OLIVAR-SIN VARIEDAD	S	0,02	0,00



<b>REF.</b>	<b>REFERENCIA SIGPAC</b>	<b>CULTIVO</b>	<b>DESCRIPCIÓN CULTIVO</b>	<b>S/R</b>	<b>SUP. COMPROM.</b> <b>(ha)</b>	<b>SUP. CUMPLE</b> <b>(ha)</b>
2671104	14-069-043-00013-006	101000	OLIVAR-SIN VARIEDAD	S	0,01	0,00
2671103	14-069-043-00020-003	101000	OLIVAR-SIN VARIEDAD	S	0,24	0,00
2671112	14-069-044-00001-001	101000	OLIVAR-SIN VARIEDAD	S	10,96	0,00



<u>APELLIDOS Y NOMBRE / RAZÓN SOCIAL</u>		<u>NIF</u>	<u>EXPEDIENTE</u>	<u>SUP. COMPROMETIDA</u>				
				<u>(ha)</u>				
DÍAZ RUBIO ANTONIO		75704265H	3037818	10.11				
<b>RESOLUCIÓN</b>								
<b>ADMITIDO</b>								
<b>IMPORTE POR ANUALIDAD</b>								
		<b>2015</b>	<b>2016</b>	<b>2017</b>	<b>2018</b>	<b>2019</b>		
<b>IMPORTE MÁXIMO SUBVENCIONABLE</b>		1.153,96 €	1.153,96 €	1.153,96 €	1.153,96 €	1.153,96 €		
<b>IMPORTE MEDIO DE TRANSFERENCIA (€/ha)</b>		114,14 €	114,14 €	114,14 €	114,14 €	114,14 €		
<b>RECINTOS COMPROMETIDOS</b>								
<u>REF.</u>	<u>REFERENCIA SIGPAC</u>	<u>CULTIVO</u>	<u>DESCRIPCIÓN CULTIVO</u>	<u>PEND. MEDIA</u>	<u>SUP. DEC. ADMIN.</u>	<u>SUP. CERT.</u>	<u>SUP. CAMPO</u>	<u>SUP. COMPROM.</u>
				<u>S/R</u>	<u>(%)</u>	<u>(ha)</u>	<u>(ha)</u>	<u>(ha)</u>
2284978	14-054-054-00160-003	101000	OLIVAR-SIN VARIEDAD	S	47,56	0,67	0,67	0,67
2284979	14-054-054-00161-001	101000	OLIVAR-SIN VARIEDAD	S	39,74	2,70	2,70	2,70
2284980	14-054-054-00160-001	101000	OLIVAR-SIN VARIEDAD	S	43,70	4,62	4,62	4,62
2284982	14-054-054-00162-001	101000	OLIVAR-SIN VARIEDAD	S	43,29	1,23	1,23	1,23
2284983	14-054-054-00161-002	101000	OLIVAR-SIN VARIEDAD	S	43,48	0,05	0,05	0,05
2284984	14-054-054-00160-002	101000	OLIVAR-SIN VARIEDAD	S	47,89	0,70	0,70	0,70
2284985	14-054-054-00162-005	101000	OLIVAR-SIN VARIEDAD	S	47,31	0,07	0,07	0,07
2284986	14-054-054-00162-006	101000	OLIVAR-SIN VARIEDAD	S	47,20	0,07	0,07	0,07

**RESUMEN CRITERIOS DE SELECCIÓN****10.1.12 Agricultura de montaña con orientación ecológica en olivar****PUNTOS: 10,00**

	<b>PUNTOS</b>	
<b>Solicitantes de la medida 11, específica para la conversión o mantenimiento en agricultura ecológica</b>	3,00	S
<b>Porcentaje de superficie determinada en zonas con limitaciones naturales u otras limitaciones específicas ubicadas en las zonas de montaña</b>	4,00	100.0%
<b>Porcentaje de superficie determinada situada en zonas RAMSAR</b>	0,00	0.0%
<b>Porcentaje de superficie determinada en zonas vulnerables a la contaminación por nitratos</b>	0,00	0.0%
<b>Mayor pendiente media</b>	3,00	43.19%
<b>Porcentaje de superficie determinada en Red Natura 2000</b>	0,00	0.0%



**DETALLE CRITERIOS DE SELECCIÓN****10.1.12 Agricultura de montaña con orientación ecológica en olivar****PUNTOS:** 10,00**Solicitantes de la medida 11, específica para la conversión o mantenimiento en agricultura ecológica****PUNTOS:** 3,00 S**Porcentaje de superficie determinada en zonas con limitaciones naturales u otras limitaciones específicas ubicadas en las zonas de montaña****PUNTOS:** 4,00 100.0%

<u>REF.</u>	<u>REFERENCIA SIGPAC</u>	<u>CULTIVO DESCRIPCIÓN CULTIVO</u>	<u>S/R</u>	<u>SUP. COMPROM.</u> <u>(ha)</u>	<u>SUP. CUMPLE</u> <u>(ha)</u>
2284980	14-054-054-00160-001	101000 OLIVAR-SIN VARIEDAD	S	4,62	4,62
2284984	14-054-054-00160-002	101000 OLIVAR-SIN VARIEDAD	S	0,70	0,70
2284978	14-054-054-00160-003	101000 OLIVAR-SIN VARIEDAD	S	0,67	0,67
2284979	14-054-054-00161-001	101000 OLIVAR-SIN VARIEDAD	S	2,70	2,70
2284983	14-054-054-00161-002	101000 OLIVAR-SIN VARIEDAD	S	0,05	0,05
2284982	14-054-054-00162-001	101000 OLIVAR-SIN VARIEDAD	S	1,23	1,23
2284985	14-054-054-00162-005	101000 OLIVAR-SIN VARIEDAD	S	0,07	0,07
2284986	14-054-054-00162-006	101000 OLIVAR-SIN VARIEDAD	S	0,07	0,07

**Porcentaje de superficie determinada situada en zonas RAMSAR****PUNTOS:** 0,00 0.0%

<u>REF.</u>	<u>REFERENCIA SIGPAC</u>	<u>CULTIVO DESCRIPCIÓN CULTIVO</u>	<u>S/R</u>	<u>SUP. COMPROM.</u> <u>(ha)</u>	<u>SUP. CUMPLE</u> <u>(ha)</u>
2284980	14-054-054-00160-001	101000 OLIVAR-SIN VARIEDAD	S	4,62	0,00
2284984	14-054-054-00160-002	101000 OLIVAR-SIN VARIEDAD	S	0,70	0,00
2284978	14-054-054-00160-003	101000 OLIVAR-SIN VARIEDAD	S	0,67	0,00
2284979	14-054-054-00161-001	101000 OLIVAR-SIN VARIEDAD	S	2,70	0,00
2284983	14-054-054-00161-002	101000 OLIVAR-SIN VARIEDAD	S	0,05	0,00
2284982	14-054-054-00162-001	101000 OLIVAR-SIN VARIEDAD	S	1,23	0,00
2284985	14-054-054-00162-005	101000 OLIVAR-SIN VARIEDAD	S	0,07	0,00
2284986	14-054-054-00162-006	101000 OLIVAR-SIN VARIEDAD	S	0,07	0,00

**Porcentaje de superficie determinada en zonas vulnerables a la contaminación por nitratos****PUNTOS:** 0,00 0.0%

<u>REF.</u>	<u>REFERENCIA SIGPAC</u>	<u>CULTIVO DESCRIPCIÓN CULTIVO</u>	<u>S/R</u>	<u>SUP. COMPROM.</u> <u>(ha)</u>	<u>SUP. CUMPLE</u> <u>(ha)</u>
2284980	14-054-054-00160-001	101000 OLIVAR-SIN VARIEDAD	S	4,62	0,00
2284984	14-054-054-00160-002	101000 OLIVAR-SIN VARIEDAD	S	0,70	0,00
2284978	14-054-054-00160-003	101000 OLIVAR-SIN VARIEDAD	S	0,67	0,00
2284979	14-054-054-00161-001	101000 OLIVAR-SIN VARIEDAD	S	2,70	0,00
2284983	14-054-054-00161-002	101000 OLIVAR-SIN VARIEDAD	S	0,05	0,00
2284982	14-054-054-00162-001	101000 OLIVAR-SIN VARIEDAD	S	1,23	0,00
2284985	14-054-054-00162-005	101000 OLIVAR-SIN VARIEDAD	S	0,07	0,00
2284986	14-054-054-00162-006	101000 OLIVAR-SIN VARIEDAD	S	0,07	0,00

**Mayor pendiente media****PUNTOS:** 3,00 43.19%

<u>REF.</u>	<u>REFERENCIA SIGPAC</u>	<u>CULTIVO DESCRIPCIÓN CULTIVO</u>	<u>S/R</u>	<u>PENDIENTE MEDIA (%)</u>	<u>SUP. COMPROM.</u> <u>(ha)</u>
2284980	14-054-054-00160-001	101000 OLIVAR-SIN VARIEDAD	S	43,70	4,62
2284984	14-054-054-00160-002	101000 OLIVAR-SIN VARIEDAD	S	47,89	0,70
2284978	14-054-054-00160-003	101000 OLIVAR-SIN VARIEDAD	S	47,56	0,67
2284979	14-054-054-00161-001	101000 OLIVAR-SIN VARIEDAD	S	39,74	2,70
2284983	14-054-054-00161-002	101000 OLIVAR-SIN VARIEDAD	S	43,48	0,05
2284982	14-054-054-00162-001	101000 OLIVAR-SIN VARIEDAD	S	43,29	1,23
2284985	14-054-054-00162-005	101000 OLIVAR-SIN VARIEDAD	S	47,31	0,07
2284986	14-054-054-00162-006	101000 OLIVAR-SIN VARIEDAD	S	47,20	0,07

**Porcentaje de superficie determinada en Red Natura 2000****PUNTOS:** 0,00 0.0%

<b>REF.</b>	<b>REFERENCIA SIGPAC</b>	<b>CULTIVO</b>	<b>DESCRIPCIÓN CULTIVO</b>	<b>S/R</b>	<b>SUP. COMPROM.</b> <b>(ha)</b>	<b>SUP. CUMPLE</b> <b>(ha)</b>
2284980	14-054-054-00160-001	101000	OLIVAR-SIN VARIEDAD	S	4,62	0,00
2284984	14-054-054-00160-002	101000	OLIVAR-SIN VARIEDAD	S	0,70	0,00
2284978	14-054-054-00160-003	101000	OLIVAR-SIN VARIEDAD	S	0,67	0,00
2284979	14-054-054-00161-001	101000	OLIVAR-SIN VARIEDAD	S	2,70	0,00
2284983	14-054-054-00161-002	101000	OLIVAR-SIN VARIEDAD	S	0,05	0,00
2284982	14-054-054-00162-001	101000	OLIVAR-SIN VARIEDAD	S	1,23	0,00
2284985	14-054-054-00162-005	101000	OLIVAR-SIN VARIEDAD	S	0,07	0,00
2284986	14-054-054-00162-006	101000	OLIVAR-SIN VARIEDAD	S	0,07	0,00



				<b>SUP. COMPROMETIDA</b>					
<b>APELLIDOS Y NOMBRE / RAZÓN SOCIAL</b>				<b>NIF</b>	<b>EXPEDIENTE</b>	<b>(ha)</b>			
DOMINGO MORENO HERRERO Y OTRA SDAD CIVIL				J14316384	3045407	34.35			
<b>RESOLUCIÓN</b>									
<b>ADMITIDO</b>									
<b>IMPORTE POR ANUALIDAD</b>									
				<b>2015</b>	<b>2016</b>	<b>2017</b>	<b>2018</b>	<b>2019</b>	
<b>IMPORTE MÁXIMO SUBVENCIONABLE</b>				3.920,71 €	3.920,71 €	3.920,71 €	3.920,71 €	3.920,71 €	
<b>IMPORTE MEDIO DE TRANSFERENCIA (€/ha)</b>				114,14 €	114,14 €	114,14 €	114,14 €	114,14 €	
<b>RECINTOS COMPROMETIDOS</b>									
<b>REF.</b>	<b>REFERENCIA SIGPAC</b>	<b>CULTIVO</b>	<b>DESCRIPCIÓN CULTIVO</b>	<b>S/R</b>	<b>PEND. MEDIA (%)</b>	<b>SUP. DEC. ADMIN. (ha)</b>	<b>SUP. CERT. (ha)</b>	<b>SUP. CAMPO (ha)</b>	<b>SUP. COMPROM. (ha)</b>
2369281	14-003-033-00036-001	101000	OLIVAR-SIN VARIEDAD	S	21,71	1,70	1,70		1,70
2369282	14-003-033-00079-003	101000	OLIVAR-SIN VARIEDAD	S	21,24	2,38	2,38		2,38
2369283	14-054-049-00092-029	101000	OLIVAR-SIN VARIEDAD	S	23,82	8,53	8,59		8,53
2369285	14-054-049-00092-035	101000	OLIVAR-SIN VARIEDAD	S	22,59	0,61	0,61		0,61
2369286	14-054-049-00092-032	101000	OLIVAR-SIN VARIEDAD	S	26,09	6,17	6,17		6,17
2369287	14-054-059-00012-008	101000	OLIVAR-SIN VARIEDAD	S	26,98	1,10	1,10		1,10
2369289	14-054-059-00012-007	101000	OLIVAR-SIN VARIEDAD	S	37,66	5,97	5,97		5,97
2369290	14-054-059-00012-007	101000	OLIVAR-SIN VARIEDAD	S	37,66	0,04	0,04		0,04
2369296	14-003-033-00037-010	101000	OLIVAR-SIN VARIEDAD	S	28,96	7,18	9,75		7,18
2369300	14-054-059-00011-005	101000	OLIVAR-SIN VARIEDAD	S	30,35	0,67	2,29		0,67

**RESUMEN CRITERIOS DE SELECCIÓN****10.1.12 Agricultura de montaña con orientación ecológica en olivar****PUNTOS: 10,00**

	<b>PUNTOS</b>	
<b>Solicitantes de la medida 11, específica para la conversión o mantenimiento en agricultura ecológica</b>	3,00	S
<b>Porcentaje de superficie determinada en zonas con limitaciones naturales u otras limitaciones específicas ubicadas en las zonas de montaña</b>	4,00	100.0%
<b>Porcentaje de superficie determinada situada en zonas RAMSAR</b>	0,00	0.0%
<b>Porcentaje de superficie determinada en zonas vulnerables a la contaminación por nitratos</b>	0,00	0.0%
<b>Mayor pendiente media</b>	3,00	27.65%
<b>Porcentaje de superficie determinada en Red Natura 2000</b>	0,00	0.0%



**DETALLE CRITERIOS DE SELECCIÓN****10.1.12 Agricultura de montaña con orientación ecológica en olivar****PUNTOS:** 10,00**Solicitantes de la medida 11, específica para la conversión o mantenimiento en agricultura ecológica****PUNTOS:** 3,00 S**Porcentaje de superficie determinada en zonas con limitaciones naturales u otras limitaciones específicas ubicadas en las zonas de montaña****PUNTOS:** 4,00 100.0%

<u>REF.</u>	<u>REFERENCIA SIGPAC</u>	<u>CULTIVO DESCRIPCIÓN CULTIVO</u>	<u>S/R</u>	<u>SUP. COMPROM.</u> <u>(ha)</u>	<u>SUP. CUMPLE</u> <u>(ha)</u>
2369281	14-003-033-00036-001	101000 OLIVAR-SIN VARIEDAD	S	1,70	1,70
2369296	14-003-033-00037-010	101000 OLIVAR-SIN VARIEDAD	S	7,18	7,18
2369282	14-003-033-00079-003	101000 OLIVAR-SIN VARIEDAD	S	2,38	2,38
2369283	14-054-049-00092-029	101000 OLIVAR-SIN VARIEDAD	S	8,53	8,53
2369286	14-054-049-00092-032	101000 OLIVAR-SIN VARIEDAD	S	6,17	6,17
2369285	14-054-049-00092-035	101000 OLIVAR-SIN VARIEDAD	S	0,61	0,61
2369300	14-054-059-00011-005	101000 OLIVAR-SIN VARIEDAD	S	0,67	0,67
2369290	14-054-059-00012-007	101000 OLIVAR-SIN VARIEDAD	S	0,04	0,04
2369289	14-054-059-00012-007	101000 OLIVAR-SIN VARIEDAD	S	5,97	5,97
2369287	14-054-059-00012-008	101000 OLIVAR-SIN VARIEDAD	S	1,10	1,10

**Porcentaje de superficie determinada situada en zonas RAMSAR****PUNTOS:** 0,00 0.0%

<u>REF.</u>	<u>REFERENCIA SIGPAC</u>	<u>CULTIVO DESCRIPCIÓN CULTIVO</u>	<u>S/R</u>	<u>SUP. COMPROM.</u> <u>(ha)</u>	<u>SUP. CUMPLE</u> <u>(ha)</u>
2369281	14-003-033-00036-001	101000 OLIVAR-SIN VARIEDAD	S	1,70	0,00
2369296	14-003-033-00037-010	101000 OLIVAR-SIN VARIEDAD	S	7,18	0,00
2369282	14-003-033-00079-003	101000 OLIVAR-SIN VARIEDAD	S	2,38	0,00
2369283	14-054-049-00092-029	101000 OLIVAR-SIN VARIEDAD	S	8,53	0,00
2369286	14-054-049-00092-032	101000 OLIVAR-SIN VARIEDAD	S	6,17	0,00
2369285	14-054-049-00092-035	101000 OLIVAR-SIN VARIEDAD	S	0,61	0,00
2369300	14-054-059-00011-005	101000 OLIVAR-SIN VARIEDAD	S	0,67	0,00
2369289	14-054-059-00012-007	101000 OLIVAR-SIN VARIEDAD	S	5,97	0,00
2369290	14-054-059-00012-007	101000 OLIVAR-SIN VARIEDAD	S	0,04	0,00
2369287	14-054-059-00012-008	101000 OLIVAR-SIN VARIEDAD	S	1,10	0,00

**Porcentaje de superficie determinada en zonas vulnerables a la contaminación por nitratos****PUNTOS:** 0,00 0.0%

<u>REF.</u>	<u>REFERENCIA SIGPAC</u>	<u>CULTIVO DESCRIPCIÓN CULTIVO</u>	<u>S/R</u>	<u>SUP. COMPROM.</u> <u>(ha)</u>	<u>SUP. CUMPLE</u> <u>(ha)</u>
2369281	14-003-033-00036-001	101000 OLIVAR-SIN VARIEDAD	S	1,70	0,00
2369296	14-003-033-00037-010	101000 OLIVAR-SIN VARIEDAD	S	7,18	0,00
2369282	14-003-033-00079-003	101000 OLIVAR-SIN VARIEDAD	S	2,38	0,00
2369283	14-054-049-00092-029	101000 OLIVAR-SIN VARIEDAD	S	8,53	0,00
2369286	14-054-049-00092-032	101000 OLIVAR-SIN VARIEDAD	S	6,17	0,00
2369285	14-054-049-00092-035	101000 OLIVAR-SIN VARIEDAD	S	0,61	0,00
2369300	14-054-059-00011-005	101000 OLIVAR-SIN VARIEDAD	S	0,67	0,00
2369290	14-054-059-00012-007	101000 OLIVAR-SIN VARIEDAD	S	0,04	0,00
2369289	14-054-059-00012-007	101000 OLIVAR-SIN VARIEDAD	S	5,97	0,00
2369287	14-054-059-00012-008	101000 OLIVAR-SIN VARIEDAD	S	1,10	0,00

**Mayor pendiente media****PUNTOS:** 3,00 27.65%

<u>REF.</u>	<u>REFERENCIA SIGPAC</u>	<u>CULTIVO DESCRIPCIÓN CULTIVO</u>	<u>S/R</u>	<u>PENDIENTE MEDIA (%)</u>	<u>SUP. COMPROM.</u> <u>(ha)</u>
2369281	14-003-033-00036-001	101000 OLIVAR-SIN VARIEDAD	S	21,71	1,70
2369296	14-003-033-00037-010	101000 OLIVAR-SIN VARIEDAD	S	28,96	7,18
2369282	14-003-033-00079-003	101000 OLIVAR-SIN VARIEDAD	S	21,24	2,38

REF.	REFERENCIA SIGPAC	CULTIVO	DESCRIPCIÓN CULTIVO	S/R	PENDIENTE	SUP.
					MEDIA (%)	COMPROM.
					(ha)	(ha)
2369283	14-054-049-00092-029	101000	OLIVAR-SIN VARIEDAD	S	23,82	8,53
2369286	14-054-049-00092-032	101000	OLIVAR-SIN VARIEDAD	S	26,09	6,17
2369285	14-054-049-00092-035	101000	OLIVAR-SIN VARIEDAD	S	22,59	0,61
2369300	14-054-059-00011-005	101000	OLIVAR-SIN VARIEDAD	S	30,35	0,67
2369289	14-054-059-00012-007	101000	OLIVAR-SIN VARIEDAD	S	37,66	5,97
2369290	14-054-059-00012-007	101000	OLIVAR-SIN VARIEDAD	S	37,66	0,04
2369287	14-054-059-00012-008	101000	OLIVAR-SIN VARIEDAD	S	26,98	1,10

**Porcentaje de superficie determinada en Red Natura 2000**

PUNTOS: 0,00 0.0%

REF.	REFERENCIA SIGPAC	CULTIVO	DESCRIPCIÓN CULTIVO	S/R	SUP.	SUP.
					COMPROM.	CUMPLE
					(ha)	(ha)
2369281	14-003-033-00036-001	101000	OLIVAR-SIN VARIEDAD	S	1,70	0,00
2369296	14-003-033-00037-010	101000	OLIVAR-SIN VARIEDAD	S	7,18	0,00
2369282	14-003-033-00079-003	101000	OLIVAR-SIN VARIEDAD	S	2,38	0,00
2369283	14-054-049-00092-029	101000	OLIVAR-SIN VARIEDAD	S	8,53	0,00
2369286	14-054-049-00092-032	101000	OLIVAR-SIN VARIEDAD	S	6,17	0,00
2369285	14-054-049-00092-035	101000	OLIVAR-SIN VARIEDAD	S	0,61	0,00
2369300	14-054-059-00011-005	101000	OLIVAR-SIN VARIEDAD	S	0,67	0,00
2369289	14-054-059-00012-007	101000	OLIVAR-SIN VARIEDAD	S	5,97	0,00
2369290	14-054-059-00012-007	101000	OLIVAR-SIN VARIEDAD	S	0,04	0,00
2369287	14-054-059-00012-008	101000	OLIVAR-SIN VARIEDAD	S	1,10	0,00



<u>APELLIDOS Y NOMBRE / RAZÓN SOCIAL</u>		<u>NIF</u>	<u>EXPEDIENTE</u>	<u>SUP. COMPROMETIDA</u>				
				<u>(ha)</u>				
DUEÑAS PORRAS JUAN		30197564J	3040783	11.86				
<b>RESOLUCIÓN ADMITIDO</b>								
<b>IMPORTE POR ANUALIDAD</b>								
		<u>2015</u>	<u>2016</u>	<u>2017</u>	<u>2018</u>	<u>2019</u>		
IMPORTE MÁXIMO SUBVENCIONABLE		1.353,70 €	1.353,70 €	1.353,70 €	1.353,70 €	1.353,70 €		
IMPORTE MEDIO DE TRANSFERENCIA (€/ha)		114,14 €	114,14 €	114,14 €	114,14 €	114,14 €		
<b>RECINTOS COMPROMETIDOS</b>								
<u>REF.</u>	<u>REFERENCIA SIGPAC</u>	<u>CULTIVO</u>	<u>DESCRIPCIÓN CULTIVO</u>	<u>PEND. MEDIA</u>	<u>SUP. DEC. ADMIN.</u>	<u>SUP. CERT.</u>	<u>SUP. CAMPO</u>	<u>SUP. COMPROM.</u>
				<u>S/R</u>	<u>(%)</u>	<u>(ha)</u>	<u>(ha)</u>	<u>(ha)</u>
2307732	14-054-050-00078-002	101000	OLIVAR-SIN VARIEDAD	S	37,62	11,86	11,86	11,86

### RESUMEN CRITERIOS DE SELECCIÓN

<b>10.1.12 Agricultura de montaña con orientación ecológica en olivar</b>		<b>PUNTOS: 10,00</b>	
		<b>PUNTOS</b>	
Solicitantes de la medida 11, específica para la conversión o mantenimiento en agricultura ecológica		3,00	S
Porcentaje de superficie determinada en zonas con limitaciones naturales u otras limitaciones específicas ubicadas en las zonas de montaña		4,00	100.0%
Porcentaje de superficie determinada situada en zonas RAMSAR		0,00	0.0%
Porcentaje de superficie determinada en zonas vulnerables a la contaminación por nitratos		0,00	0.0%
Mayor pendiente media		3,00	37.62%
Porcentaje de superficie determinada en Red Natura 2000		0,00	0.0%





**DETALLE CRITERIOS DE SELECCIÓN****10.1.12 Agricultura de montaña con orientación ecológica en olivar****PUNTOS: 10,00****Solicitantes de la medida 11, específica para la conversión o mantenimiento en agricultura ecológica****PUNTOS: 3,00 S****Porcentaje de superficie determinada en zonas con limitaciones naturales u otras limitaciones específicas ubicadas en las zonas de montaña****PUNTOS: 4,00 100.0%**

<u>REF.</u>	<u>REFERENCIA SIGPAC</u>	<u>CULTIVO</u>	<u>DESCRIPCIÓN CULTIVO</u>	<u>S/R</u>	<u>SUP. COMPROM. (ha)</u>	<u>SUP. CUMPLE (ha)</u>
2307732	14-054-050-00078-002	101000	OLIVAR-SIN VARIEDAD	S	11,86	11,86

**Porcentaje de superficie determinada situada en zonas RAMSAR****PUNTOS: 0,00 0.0%**

<u>REF.</u>	<u>REFERENCIA SIGPAC</u>	<u>CULTIVO</u>	<u>DESCRIPCIÓN CULTIVO</u>	<u>S/R</u>	<u>SUP. COMPROM. (ha)</u>	<u>SUP. CUMPLE (ha)</u>
2307732	14-054-050-00078-002	101000	OLIVAR-SIN VARIEDAD	S	11,86	0,00

**Porcentaje de superficie determinada en zonas vulnerables a la contaminación por nitratos****PUNTOS: 0,00 0.0%**

<u>REF.</u>	<u>REFERENCIA SIGPAC</u>	<u>CULTIVO</u>	<u>DESCRIPCIÓN CULTIVO</u>	<u>S/R</u>	<u>SUP. COMPROM. (ha)</u>	<u>SUP. CUMPLE (ha)</u>
2307732	14-054-050-00078-002	101000	OLIVAR-SIN VARIEDAD	S	11,86	0,00

**Mayor pendiente media****PUNTOS: 3,00 37.62%**

<u>REF.</u>	<u>REFERENCIA SIGPAC</u>	<u>CULTIVO</u>	<u>DESCRIPCIÓN CULTIVO</u>	<u>S/R</u>	<u>PENDIENTE MEDIA (%)</u>	<u>SUP. COMPROM. (ha)</u>
2307732	14-054-050-00078-002	101000	OLIVAR-SIN VARIEDAD	S	37,62	11,86

**Porcentaje de superficie determinada en Red Natura 2000****PUNTOS: 0,00 0.0%**

<u>REF.</u>	<u>REFERENCIA SIGPAC</u>	<u>CULTIVO</u>	<u>DESCRIPCIÓN CULTIVO</u>	<u>S/R</u>	<u>SUP. COMPROM. (ha)</u>	<u>SUP. CUMPLE (ha)</u>
2307732	14-054-050-00078-002	101000	OLIVAR-SIN VARIEDAD	S	11,86	0,00



<u>APELLIDOS Y NOMBRE / RAZÓN SOCIAL</u>		<u>NIF</u>	<u>EXPEDIENTE</u>	<u>SUP. COMPROMETIDA</u>				
				<u>(ha)</u>				
DUEÑAS DORADO CESAREO		30193517Z	3020103	7.68				
<b>RESOLUCIÓN ADMITIDO</b>								
<b>IMPORTE POR ANUALIDAD</b>								
		<b>2015</b>	<b>2016</b>	<b>2017</b>	<b>2018</b>	<b>2019</b>		
IMPORTE MÁXIMO SUBVENCIONABLE		876,60 €	876,60 €	876,60 €	876,60 €	876,60 €		
IMPORTE MEDIO DE TRANSFERENCIA (€/ha)		114,14 €	114,14 €	114,14 €	114,14 €	114,14 €		
<b>RECINTOS COMPROMETIDOS</b>								
<u>REF.</u>	<u>REFERENCIA SIGPAC</u>	<u>CULTIVO</u>	<u>DESCRIPCIÓN CULTIVO</u>	<u>PEND. MEDIA</u>	<u>SUP. DEC. ADMIN.</u>	<u>SUP. CERT.</u>	<u>SUP. CAMPO</u>	<u>SUP. COMPROM.</u>
				<u>S/R</u>	<u>(%)</u>	<u>(ha)</u>	<u>(ha)</u>	<u>(ha)</u>
2284303	14-047-001-00008-001	101000	OLIVAR-SIN VARIEDAD	S	32,97	2,64	2,64	2,64
2284304	14-054-056-00087-004	101000	OLIVAR-SIN VARIEDAD	S	60,57	4,68	4,68	4,68
2284305	14-054-056-00093-001	101000	OLIVAR-SIN VARIEDAD	S	42,06	0,36	0,39	0,36

### RESUMEN CRITERIOS DE SELECCIÓN

<b>10.1.12 Agricultura de montaña con orientación ecológica en olivar</b>		<b>PUNTOS: 10,00</b>	
		<b>PUNTOS</b>	
Solicitantes de la medida 11, específica para la conversión o mantenimiento en agricultura ecológica		3,00	S
Porcentaje de superficie determinada en zonas con limitaciones naturales u otras limitaciones específicas ubicadas en las zonas de montaña		4,00	100.0%
Porcentaje de superficie determinada situada en zonas RAMSAR		0,00	0.0%
Porcentaje de superficie determinada en zonas vulnerables a la contaminación por nitratos		0,00	0.0%
Mayor pendiente media		3,00	50.21%
Porcentaje de superficie determinada en Red Natura 2000		0,00	0.0%



**DETALLE CRITERIOS DE SELECCIÓN****10.1.12 Agricultura de montaña con orientación ecológica en olivar****PUNTOS:** 10,00**Solicitantes de la medida 11, específica para la conversión o mantenimiento en agricultura ecológica****PUNTOS:** 3,00 S**Porcentaje de superficie determinada en zonas con limitaciones naturales u otras limitaciones específicas ubicadas en las zonas de montaña****PUNTOS:** 4,00 100.0%

<u>REF.</u>	<u>REFERENCIA SIGPAC</u>	<u>CULTIVO DESCRIPCIÓN CULTIVO</u>	<u>S/R</u>	<u>SUP. COMPROM.</u> <u>(ha)</u>	<u>SUP. CUMPLE</u> <u>(ha)</u>
2284303	14-047-001-00008-001	101000 OLIVAR-SIN VARIEDAD	S	2,64	2,64
2284304	14-054-056-00087-004	101000 OLIVAR-SIN VARIEDAD	S	4,68	4,68
2284305	14-054-056-00093-001	101000 OLIVAR-SIN VARIEDAD	S	0,36	0,36

**Porcentaje de superficie determinada situada en zonas RAMSAR****PUNTOS:** 0,00 0.0%

<u>REF.</u>	<u>REFERENCIA SIGPAC</u>	<u>CULTIVO DESCRIPCIÓN CULTIVO</u>	<u>S/R</u>	<u>SUP. COMPROM.</u> <u>(ha)</u>	<u>SUP. CUMPLE</u> <u>(ha)</u>
2284303	14-047-001-00008-001	101000 OLIVAR-SIN VARIEDAD	S	2,64	0,00
2284304	14-054-056-00087-004	101000 OLIVAR-SIN VARIEDAD	S	4,68	0,00
2284305	14-054-056-00093-001	101000 OLIVAR-SIN VARIEDAD	S	0,36	0,00

**Porcentaje de superficie determinada en zonas vulnerables a la contaminación por nitratos****PUNTOS:** 0,00 0.0%

<u>REF.</u>	<u>REFERENCIA SIGPAC</u>	<u>CULTIVO DESCRIPCIÓN CULTIVO</u>	<u>S/R</u>	<u>SUP. COMPROM.</u> <u>(ha)</u>	<u>SUP. CUMPLE</u> <u>(ha)</u>
2284303	14-047-001-00008-001	101000 OLIVAR-SIN VARIEDAD	S	2,64	0,00
2284304	14-054-056-00087-004	101000 OLIVAR-SIN VARIEDAD	S	4,68	0,00
2284305	14-054-056-00093-001	101000 OLIVAR-SIN VARIEDAD	S	0,36	0,00

**Mayor pendiente media****PUNTOS:** 3,00 50.21%

<u>REF.</u>	<u>REFERENCIA SIGPAC</u>	<u>CULTIVO DESCRIPCIÓN CULTIVO</u>	<u>S/R</u>	<u>PENDIENTE MEDIA (%)</u>	<u>SUP. COMPROM.</u> <u>(ha)</u>
2284303	14-047-001-00008-001	101000 OLIVAR-SIN VARIEDAD	S	32,97	2,64
2284304	14-054-056-00087-004	101000 OLIVAR-SIN VARIEDAD	S	60,57	4,68
2284305	14-054-056-00093-001	101000 OLIVAR-SIN VARIEDAD	S	42,06	0,36

**Porcentaje de superficie determinada en Red Natura 2000****PUNTOS:** 0,00 0.0%

<u>REF.</u>	<u>REFERENCIA SIGPAC</u>	<u>CULTIVO DESCRIPCIÓN CULTIVO</u>	<u>S/R</u>	<u>SUP. COMPROM.</u> <u>(ha)</u>	<u>SUP. CUMPLE</u> <u>(ha)</u>
2284303	14-047-001-00008-001	101000 OLIVAR-SIN VARIEDAD	S	2,64	0,00
2284304	14-054-056-00087-004	101000 OLIVAR-SIN VARIEDAD	S	4,68	0,00
2284305	14-054-056-00093-001	101000 OLIVAR-SIN VARIEDAD	S	0,36	0,00



<u>APELLIDOS Y NOMBRE / RAZÓN SOCIAL</u>		<u>NIF</u>	<u>EXPEDIENTE</u>	<u>SUP. COMPROMETIDA</u>				
				<u>(ha)</u>				
DUEÑAS GALAN AGAPITO		30193497V	3040785	49.43				
<b>RESOLUCIÓN</b>								
<b>ADMITIDO</b>								
<b>IMPORTE POR ANUALIDAD</b>								
		<b>2015</b>	<b>2016</b>	<b>2017</b>	<b>2018</b>	<b>2019</b>		
<b>IMPORTE MÁXIMO SUBVENCIONABLE</b>		5.211,63 €	5.211,63 €	5.211,63 €	5.211,63 €	5.211,63 €		
<b>IMPORTE MEDIO DE TRANSFERENCIA (€/ha)</b>		105,43 €	105,43 €	105,43 €	105,43 €	105,43 €		
<b>RECINTOS COMPROMETIDOS</b>								
<u>REF.</u>	<u>REFERENCIA SIGPAC</u>	<u>CULTIVO</u>	<u>DESCRIPCIÓN CULTIVO</u>	<u>PEND. MEDIA</u>	<u>SUP. DEC. ADMIN.</u>	<u>SUP. CERT.</u>	<u>SUP. CAMPO</u>	<u>SUP. COMPROM.</u>
				<u>S/R</u>	<u>(%)</u>	<u>(ha)</u>	<u>(ha)</u>	<u>(ha)</u>
2648227	14-054-053-00074-001	101000	OLIVAR-SIN VARIEDAD	S	56,20	2,00	2,00	2,00
2648228	14-054-053-00077-001	101000	OLIVAR-SIN VARIEDAD	S	44,53	1,24	1,24	1,24
2648229	14-054-053-00076-001	101000	OLIVAR-SIN VARIEDAD	S	41,12	2,77	2,77	2,77
2648230	14-054-053-00078-001	101000	OLIVAR-SIN VARIEDAD	S	27,81	0,28	0,28	0,28
2648231	14-054-053-00075-003	101000	OLIVAR-SIN VARIEDAD	S	44,42	25,54	25,64	25,54
2648232	14-054-053-00075-005	101000	OLIVAR-SIN VARIEDAD	S	49,84	14,64	14,70	14,64
2648233	14-054-053-00075-003	101000	OLIVAR-SIN VARIEDAD	S	44,42	0,08	0,08	0,08
2648234	14-054-053-00075-006	101000	OLIVAR-SIN VARIEDAD	S	47,48	2,88	2,89	2,88

**RESUMEN CRITERIOS DE SELECCIÓN****10.1.12 Agricultura de montaña con orientación ecológica en olivar****PUNTOS:** 13,85

	<b>PUNTOS</b>	
<b>Solicitantes de la medida 11, específica para la conversión o mantenimiento en agricultura ecológica</b>	3,00	S
<b>Porcentaje de superficie determinada en zonas con limitaciones naturales u otras limitaciones específicas ubicadas en las zonas de montaña</b>	4,00	100.0%
<b>Porcentaje de superficie determinada situada en zonas RAMSAR</b>	0,00	0.0%
<b>Porcentaje de superficie determinada en zonas vulnerables a la contaminación por nitratos</b>	0,00	0.0%
<b>Mayor pendiente media</b>	3,00	46.4%
<b>Porcentaje de superficie determinada en Red Natura 2000</b>	3,85	85.49%



**DETALLE CRITERIOS DE SELECCIÓN****10.1.12 Agricultura de montaña con orientación ecológica en olivar****PUNTOS:** 13,85**Solicitantes de la medida 11, específica para la conversión o mantenimiento en agricultura ecológica****PUNTOS:** 3,00 S**Porcentaje de superficie determinada en zonas con limitaciones naturales u otras limitaciones específicas ubicadas en las zonas de montaña****PUNTOS:** 4,00 100.0%

<u>REF.</u>	<u>REFERENCIA SIGPAC</u>	<u>CULTIVO DESCRIPCIÓN CULTIVO</u>	<u>S/R</u>	<u>SUP. COMPROM.</u> <u>(ha)</u>	<u>SUP. CUMPLE</u> <u>(ha)</u>
2648227	14-054-053-00074-001	101000 OLIVAR-SIN VARIEDAD	S	2,00	2,00
2648233	14-054-053-00075-003	101000 OLIVAR-SIN VARIEDAD	S	0,08	0,08
2648231	14-054-053-00075-003	101000 OLIVAR-SIN VARIEDAD	S	25,54	25,54
2648232	14-054-053-00075-005	101000 OLIVAR-SIN VARIEDAD	S	14,64	14,64
2648234	14-054-053-00075-006	101000 OLIVAR-SIN VARIEDAD	S	2,88	2,88
2648229	14-054-053-00076-001	101000 OLIVAR-SIN VARIEDAD	S	2,77	2,77
2648228	14-054-053-00077-001	101000 OLIVAR-SIN VARIEDAD	S	1,24	1,24
2648230	14-054-053-00078-001	101000 OLIVAR-SIN VARIEDAD	S	0,28	0,28

**Porcentaje de superficie determinada situada en zonas RAMSAR****PUNTOS:** 0,00 0.0%

<u>REF.</u>	<u>REFERENCIA SIGPAC</u>	<u>CULTIVO DESCRIPCIÓN CULTIVO</u>	<u>S/R</u>	<u>SUP. COMPROM.</u> <u>(ha)</u>	<u>SUP. CUMPLE</u> <u>(ha)</u>
2648227	14-054-053-00074-001	101000 OLIVAR-SIN VARIEDAD	S	2,00	0,00
2648233	14-054-053-00075-003	101000 OLIVAR-SIN VARIEDAD	S	0,08	0,00
2648231	14-054-053-00075-003	101000 OLIVAR-SIN VARIEDAD	S	25,54	0,00
2648232	14-054-053-00075-005	101000 OLIVAR-SIN VARIEDAD	S	14,64	0,00
2648234	14-054-053-00075-006	101000 OLIVAR-SIN VARIEDAD	S	2,88	0,00
2648229	14-054-053-00076-001	101000 OLIVAR-SIN VARIEDAD	S	2,77	0,00
2648228	14-054-053-00077-001	101000 OLIVAR-SIN VARIEDAD	S	1,24	0,00
2648230	14-054-053-00078-001	101000 OLIVAR-SIN VARIEDAD	S	0,28	0,00

**Porcentaje de superficie determinada en zonas vulnerables a la contaminación por nitratos****PUNTOS:** 0,00 0.0%

<u>REF.</u>	<u>REFERENCIA SIGPAC</u>	<u>CULTIVO DESCRIPCIÓN CULTIVO</u>	<u>S/R</u>	<u>SUP. COMPROM.</u> <u>(ha)</u>	<u>SUP. CUMPLE</u> <u>(ha)</u>
2648227	14-054-053-00074-001	101000 OLIVAR-SIN VARIEDAD	S	2,00	0,00
2648233	14-054-053-00075-003	101000 OLIVAR-SIN VARIEDAD	S	0,08	0,00
2648231	14-054-053-00075-003	101000 OLIVAR-SIN VARIEDAD	S	25,54	0,00
2648232	14-054-053-00075-005	101000 OLIVAR-SIN VARIEDAD	S	14,64	0,00
2648234	14-054-053-00075-006	101000 OLIVAR-SIN VARIEDAD	S	2,88	0,00
2648229	14-054-053-00076-001	101000 OLIVAR-SIN VARIEDAD	S	2,77	0,00
2648228	14-054-053-00077-001	101000 OLIVAR-SIN VARIEDAD	S	1,24	0,00
2648230	14-054-053-00078-001	101000 OLIVAR-SIN VARIEDAD	S	0,28	0,00

**Mayor pendiente media****PUNTOS:** 3,00 46.4%

<u>REF.</u>	<u>REFERENCIA SIGPAC</u>	<u>CULTIVO DESCRIPCIÓN CULTIVO</u>	<u>S/R</u>	<u>PENDIENTE MEDIA (%)</u>	<u>SUP. COMPROM.</u> <u>(ha)</u>
2648227	14-054-053-00074-001	101000 OLIVAR-SIN VARIEDAD	S	56,20	2,00
2648231	14-054-053-00075-003	101000 OLIVAR-SIN VARIEDAD	S	44,42	25,54
2648233	14-054-053-00075-003	101000 OLIVAR-SIN VARIEDAD	S	44,42	0,08
2648232	14-054-053-00075-005	101000 OLIVAR-SIN VARIEDAD	S	49,84	14,64
2648234	14-054-053-00075-006	101000 OLIVAR-SIN VARIEDAD	S	47,48	2,88
2648229	14-054-053-00076-001	101000 OLIVAR-SIN VARIEDAD	S	41,12	2,77
2648228	14-054-053-00077-001	101000 OLIVAR-SIN VARIEDAD	S	44,53	1,24
2648230	14-054-053-00078-001	101000 OLIVAR-SIN VARIEDAD	S	27,81	0,28

**Porcentaje de superficie determinada en Red Natura 2000****PUNTOS:** 3,85 85.49%

<b>REF.</b>	<b>REFERENCIA SIGPAC</b>	<b>CULTIVO</b>	<b>DESCRIPCIÓN CULTIVO</b>	<b>S/R</b>	<b>SUP. COMPROM.</b> <b>(ha)</b>	<b>SUP. CUMPLE</b> <b>(ha)</b>
2648227	14-054-053-00074-001	101000	OLIVAR-SIN VARIEDAD	S	2,00	2,00
2648231	14-054-053-00075-003	101000	OLIVAR-SIN VARIEDAD	S	25,54	25,54
2648233	14-054-053-00075-003	101000	OLIVAR-SIN VARIEDAD	S	0,08	0,08
2648232	14-054-053-00075-005	101000	OLIVAR-SIN VARIEDAD	S	14,64	14,64
2648234	14-054-053-00075-006	101000	OLIVAR-SIN VARIEDAD	S	2,88	0,00
2648229	14-054-053-00076-001	101000	OLIVAR-SIN VARIEDAD	S	2,77	0,00
2648228	14-054-053-00077-001	101000	OLIVAR-SIN VARIEDAD	S	1,24	0,00
2648230	14-054-053-00078-001	101000	OLIVAR-SIN VARIEDAD	S	0,28	0,00



<u>APELLIDOS Y NOMBRE / RAZÓN SOCIAL</u>	<u>NIF</u>	<u>EXPEDIENTE</u>	<u>SUP. COMPROMETIDA (ha)</u>
DUQUE ROMERO MATIAS	26179001X	3041352	16.94

**RESOLUCIÓN ADMITIDO**

**IMPORTE POR ANUALIDAD**

	<u>2015</u>	<u>2016</u>	<u>2017</u>	<u>2018</u>	<u>2019</u>
IMPORTE MÁXIMO SUBVENCIONABLE	1.933,53 €	1.933,53 €	1.933,53 €	1.933,53 €	1.933,53 €
IMPORTE MEDIO DE TRANSFERENCIA (€/ha)	114,14 €	114,14 €	114,14 €	114,14 €	114,14 €

**RECINTOS COMPROMETIDOS**

<u>REF.</u>	<u>REFERENCIA SIGPAC</u>	<u>CULTIVO</u>	<u>DESCRIPCIÓN CULTIVO</u>	<u>S/R</u>	<u>PEND. MEDIA (%)</u>	<u>SUP. DEC. ADMIN. (ha)</u>	<u>SUP. CERT. (ha)</u>	<u>SUP. CAMPO (ha)</u>	<u>SUP. COMPROM. (ha)</u>
2651304	14-047-012-00001-001	101000	OLIVAR-SIN VARIEDAD	S	58,38	6,81	6,81		6,81
2651306	14-047-012-00001-007	101000	OLIVAR-SIN VARIEDAD	S	53,51	0,69	0,69		0,69
2651307	14-047-012-00001-005	101000	OLIVAR-SIN VARIEDAD	S	50,78	4,49	4,49		4,49
2651308	14-047-012-00031-003	101000	OLIVAR-SIN VARIEDAD	S	55,17	0,12	0,12		0,12
2651309	14-047-012-00031-005	101000	OLIVAR-SIN VARIEDAD	S	49,93	0,04	0,04		0,04
2651310	14-047-012-00002-001	101000	OLIVAR-SIN VARIEDAD	S	42,87	4,45	4,45		4,45
2651314	14-047-012-00031-001	101000	OLIVAR-SIN VARIEDAD	S	55,67	0,34	0,34		0,34

**INCIDENCIAS****INCIDENCIA DESCRIPCIÓN**

80405	Cultivo, variedad, regimen y/o uso del recinto SIGPAC no compatible con la operación (anexo III.I, Orden 26 mayo 2015) Ref:2651305 Recinto:14-047-012-00001-006 Cultivo:101000 OLIVAR-SIN VARIEDAD Secano Uso:IM Ref:2651312 Recinto:14-047-012-00002-012 Cultivo:101000 OLIVAR-SIN VARIEDAD Secano Uso:IM Ref:2651313 Recinto:14-047-012-00002-014 Cultivo:101000 OLIVAR-SIN VARIEDAD Secano Uso:IM Ref:2651311 Recinto:14-047-012-00031-004 Cultivo:101000 OLIVAR-SIN VARIEDAD Secano Uso:IM
-------	--

**RESUMEN CRITERIOS DE SELECCIÓN****10.1.12 Agricultura de montaña con orientación ecológica en olivar****PUNTOS: 14,00**

	<u>PUNTOS</u>	
Solicitantes de la medida 11, específica para la conversión o mantenimiento en agricultura ecológica	3,00	S
Porcentaje de superficie determinada en zonas con limitaciones naturales u otras limitaciones específicas ubicadas en las zonas de montaña	4,00	100.0%
Porcentaje de superficie determinada situada en zonas RAMSAR	0,00	0.0%
Porcentaje de superficie determinada en zonas vulnerables a la contaminación por nitratos	0,00	0.0%
Mayor pendiente media	3,00	52.0%
Porcentaje de superficie determinada en Red Natura 2000	4,00	100.0%



**DETALLE CRITERIOS DE SELECCIÓN****10.1.12 Agricultura de montaña con orientación ecológica en olivar****PUNTOS:** 14,00**Solicitantes de la medida 11, específica para la conversión o mantenimiento en agricultura ecológica****PUNTOS:** 3,00 S**Porcentaje de superficie determinada en zonas con limitaciones naturales u otras limitaciones específicas ubicadas en las zonas de montaña****PUNTOS:** 4,00 100.0%

<u>REF.</u>	<u>REFERENCIA SIGPAC</u>	<u>CULTIVO</u>	<u>DESCRIPCIÓN CULTIVO</u>	<u>S/R</u>	<u>SUP. COMPROM.</u> <u>(ha)</u>	<u>SUP. CUMPLE</u> <u>(ha)</u>
2651304	14-047-012-00001-001	101000	OLIVAR-SIN VARIEDAD	S	6,81	6,81
2651307	14-047-012-00001-005	101000	OLIVAR-SIN VARIEDAD	S	4,49	4,49
2651306	14-047-012-00001-007	101000	OLIVAR-SIN VARIEDAD	S	0,69	0,69
2651310	14-047-012-00002-001	101000	OLIVAR-SIN VARIEDAD	S	4,45	4,45
2651314	14-047-012-00031-001	101000	OLIVAR-SIN VARIEDAD	S	0,34	0,34
2651308	14-047-012-00031-003	101000	OLIVAR-SIN VARIEDAD	S	0,12	0,12
2651309	14-047-012-00031-005	101000	OLIVAR-SIN VARIEDAD	S	0,04	0,04

**Porcentaje de superficie determinada situada en zonas RAMSAR****PUNTOS:** 0,00 0.0%

<u>REF.</u>	<u>REFERENCIA SIGPAC</u>	<u>CULTIVO</u>	<u>DESCRIPCIÓN CULTIVO</u>	<u>S/R</u>	<u>SUP. COMPROM.</u> <u>(ha)</u>	<u>SUP. CUMPLE</u> <u>(ha)</u>
2651304	14-047-012-00001-001	101000	OLIVAR-SIN VARIEDAD	S	6,81	0,00
2651307	14-047-012-00001-005	101000	OLIVAR-SIN VARIEDAD	S	4,49	0,00
2651306	14-047-012-00001-007	101000	OLIVAR-SIN VARIEDAD	S	0,69	0,00
2651310	14-047-012-00002-001	101000	OLIVAR-SIN VARIEDAD	S	4,45	0,00
2651314	14-047-012-00031-001	101000	OLIVAR-SIN VARIEDAD	S	0,34	0,00
2651308	14-047-012-00031-003	101000	OLIVAR-SIN VARIEDAD	S	0,12	0,00
2651309	14-047-012-00031-005	101000	OLIVAR-SIN VARIEDAD	S	0,04	0,00

**Porcentaje de superficie determinada en zonas vulnerables a la contaminación por nitratos****PUNTOS:** 0,00 0.0%

<u>REF.</u>	<u>REFERENCIA SIGPAC</u>	<u>CULTIVO</u>	<u>DESCRIPCIÓN CULTIVO</u>	<u>S/R</u>	<u>SUP. COMPROM.</u> <u>(ha)</u>	<u>SUP. CUMPLE</u> <u>(ha)</u>
2651304	14-047-012-00001-001	101000	OLIVAR-SIN VARIEDAD	S	6,81	0,00
2651307	14-047-012-00001-005	101000	OLIVAR-SIN VARIEDAD	S	4,49	0,00
2651306	14-047-012-00001-007	101000	OLIVAR-SIN VARIEDAD	S	0,69	0,00
2651310	14-047-012-00002-001	101000	OLIVAR-SIN VARIEDAD	S	4,45	0,00
2651314	14-047-012-00031-001	101000	OLIVAR-SIN VARIEDAD	S	0,34	0,00
2651308	14-047-012-00031-003	101000	OLIVAR-SIN VARIEDAD	S	0,12	0,00
2651309	14-047-012-00031-005	101000	OLIVAR-SIN VARIEDAD	S	0,04	0,00

**Mayor pendiente media****PUNTOS:** 3,00 52.0%

<u>REF.</u>	<u>REFERENCIA SIGPAC</u>	<u>CULTIVO</u>	<u>DESCRIPCIÓN CULTIVO</u>	<u>S/R</u>	<u>PENDIENTE MEDIA (%)</u>	<u>SUP. COMPROM.</u> <u>(ha)</u>
2651304	14-047-012-00001-001	101000	OLIVAR-SIN VARIEDAD	S	58,38	6,81
2651307	14-047-012-00001-005	101000	OLIVAR-SIN VARIEDAD	S	50,78	4,49
2651306	14-047-012-00001-007	101000	OLIVAR-SIN VARIEDAD	S	53,51	0,69
2651310	14-047-012-00002-001	101000	OLIVAR-SIN VARIEDAD	S	42,87	4,45
2651314	14-047-012-00031-001	101000	OLIVAR-SIN VARIEDAD	S	55,67	0,34
2651308	14-047-012-00031-003	101000	OLIVAR-SIN VARIEDAD	S	55,17	0,12
2651309	14-047-012-00031-005	101000	OLIVAR-SIN VARIEDAD	S	49,93	0,04

**Porcentaje de superficie determinada en Red Natura 2000****PUNTOS:** 4,00 100.0%



<b>REF.</b>	<b>REFERENCIA SIGPAC</b>	<b>CULTIVO</b>	<b>DESCRIPCIÓN CULTIVO</b>	<b>S/R</b>	<b>SUP. COMPROM.</b> <b>(ha)</b>	<b>SUP. CUMPLE</b> <b>(ha)</b>
2651304	14-047-012-00001-001	101000	OLIVAR-SIN VARIEDAD	S	6,81	6,81
2651307	14-047-012-00001-005	101000	OLIVAR-SIN VARIEDAD	S	4,49	4,49
2651306	14-047-012-00001-007	101000	OLIVAR-SIN VARIEDAD	S	0,69	0,69
2651310	14-047-012-00002-001	101000	OLIVAR-SIN VARIEDAD	S	4,45	4,45
2651314	14-047-012-00031-001	101000	OLIVAR-SIN VARIEDAD	S	0,34	0,34
2651308	14-047-012-00031-003	101000	OLIVAR-SIN VARIEDAD	S	0,12	0,12
2651309	14-047-012-00031-005	101000	OLIVAR-SIN VARIEDAD	S	0,04	0,04



<u>APELLIDOS Y NOMBRE / RAZÓN SOCIAL</u>		<u>NIF</u>	<u>EXPEDIENTE</u>	<u>SUP. COMPROMETIDA</u>				
				<u>(ha)</u>				
EL FONTANAL S.C.P.		J14914550	3045439	9.04				
<b>RESOLUCIÓN ADMITIDO</b>								
<b>IMPORTE POR ANUALIDAD</b>								
		<b>2015</b>	<b>2016</b>	<b>2017</b>	<b>2018</b>	<b>2019</b>		
<b>IMPORTE MÁXIMO SUBVENCIONABLE</b>		1.031,83 €	1.031,83 €	1.031,83 €	1.031,83 €	1.031,83 €		
<b>IMPORTE MEDIO DE TRANSFERENCIA (€/ha)</b>		114,14 €	114,14 €	114,14 €	114,14 €	114,14 €		
<b>RECINTOS COMPROMETIDOS</b>								
<u>REF.</u>	<u>REFERENCIA SIGPAC</u>	<u>CULTIVO</u>	<u>DESCRIPCIÓN CULTIVO</u>	<u>PEND. MEDIA</u>	<u>SUP. DEC. ADMIN.</u>	<u>SUP. CERT.</u>	<u>SUP. CAMPO</u>	<u>SUP. COMPROM.</u>
				<u>S/R</u>	<u>(%)</u>	<u>(ha)</u>	<u>(ha)</u>	<u>(ha)</u>
2369606	14-001-022-00014-002	101000	OLIVAR-SIN VARIEDAD	S	21,96	0,26	0,26	0,26
2369607	14-069-042-00152-003	101000	OLIVAR-SIN VARIEDAD	S	20,48	6,34	6,34	6,34
2369608	14-069-042-00151-011	101000	OLIVAR-SIN VARIEDAD	S	21,94	1,35	1,35	1,35
2369612	14-069-042-00151-003	101000	OLIVAR-SIN VARIEDAD	S	21,95	0,03	0,03	0,03
2369613	14-001-022-00014-003	101000	OLIVAR-SIN VARIEDAD	S	33,03	1,06	1,06	1,06

**RESUMEN CRITERIOS DE SELECCIÓN**

<b>10.1.12 Agricultura de montaña con orientación ecológica en olivar</b>		<b>PUNTOS: 12,00</b>	
		<b>PUNTOS</b>	
<b>Solicitantes de la medida 11, específica para la conversión o mantenimiento en agricultura ecológica</b>		3,00	S
<b>Porcentaje de superficie determinada en zonas con limitaciones naturales u otras limitaciones específicas ubicadas en las zonas de montaña</b>		4,00	100.0%
<b>Porcentaje de superficie determinada situada en zonas RAMSAR</b>		0,00	0.0%
<b>Porcentaje de superficie determinada en zonas vulnerables a la contaminación por nitratos</b>		0,00	0.0%
<b>Mayor pendiente media</b>		1,00	22.22%
<b>Porcentaje de superficie determinada en Red Natura 2000</b>		4,00	100.0%



**DETALLE CRITERIOS DE SELECCIÓN****10.1.12 Agricultura de montaña con orientación ecológica en olivar****PUNTOS:** 12,00**Solicitantes de la medida 11, específica para la conversión o mantenimiento en agricultura ecológica****PUNTOS:** 3,00 S**Porcentaje de superficie determinada en zonas con limitaciones naturales u otras limitaciones específicas ubicadas en las zonas de montaña****PUNTOS:** 4,00 100.0%

<u>REF.</u>	<u>REFERENCIA SIGPAC</u>	<u>CULTIVO DESCRIPCIÓN CULTIVO</u>	<u>S/R</u>	<u>SUP. COMPROM.</u> <u>(ha)</u>	<u>SUP. CUMPLE</u> <u>(ha)</u>
2369606	14-001-022-00014-002	101000 OLIVAR-SIN VARIEDAD	S	0,26	0,26
2369613	14-001-022-00014-003	101000 OLIVAR-SIN VARIEDAD	S	1,06	1,06
2369612	14-069-042-00151-003	101000 OLIVAR-SIN VARIEDAD	S	0,03	0,03
2369608	14-069-042-00151-011	101000 OLIVAR-SIN VARIEDAD	S	1,35	1,35
2369607	14-069-042-00152-003	101000 OLIVAR-SIN VARIEDAD	S	6,34	6,34

**Porcentaje de superficie determinada situada en zonas RAMSAR****PUNTOS:** 0,00 0.0%

<u>REF.</u>	<u>REFERENCIA SIGPAC</u>	<u>CULTIVO DESCRIPCIÓN CULTIVO</u>	<u>S/R</u>	<u>SUP. COMPROM.</u> <u>(ha)</u>	<u>SUP. CUMPLE</u> <u>(ha)</u>
2369606	14-001-022-00014-002	101000 OLIVAR-SIN VARIEDAD	S	0,26	0,00
2369613	14-001-022-00014-003	101000 OLIVAR-SIN VARIEDAD	S	1,06	0,00
2369612	14-069-042-00151-003	101000 OLIVAR-SIN VARIEDAD	S	0,03	0,00
2369608	14-069-042-00151-011	101000 OLIVAR-SIN VARIEDAD	S	1,35	0,00
2369607	14-069-042-00152-003	101000 OLIVAR-SIN VARIEDAD	S	6,34	0,00

**Porcentaje de superficie determinada en zonas vulnerables a la contaminación por nitratos****PUNTOS:** 0,00 0.0%

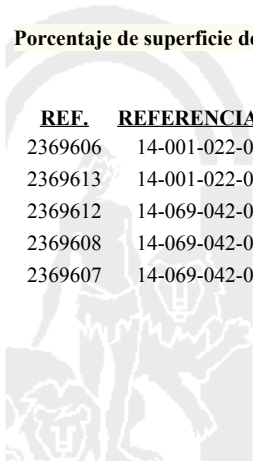
<u>REF.</u>	<u>REFERENCIA SIGPAC</u>	<u>CULTIVO DESCRIPCIÓN CULTIVO</u>	<u>S/R</u>	<u>SUP. COMPROM.</u> <u>(ha)</u>	<u>SUP. CUMPLE</u> <u>(ha)</u>
2369606	14-001-022-00014-002	101000 OLIVAR-SIN VARIEDAD	S	0,26	0,00
2369613	14-001-022-00014-003	101000 OLIVAR-SIN VARIEDAD	S	1,06	0,00
2369612	14-069-042-00151-003	101000 OLIVAR-SIN VARIEDAD	S	0,03	0,00
2369608	14-069-042-00151-011	101000 OLIVAR-SIN VARIEDAD	S	1,35	0,00
2369607	14-069-042-00152-003	101000 OLIVAR-SIN VARIEDAD	S	6,34	0,00

**Mayor pendiente media****PUNTOS:** 1,00 22.22%

<u>REF.</u>	<u>REFERENCIA SIGPAC</u>	<u>CULTIVO DESCRIPCIÓN CULTIVO</u>	<u>S/R</u>	<u>PENDIENTE MEDIA (%)</u>	<u>SUP. COMPROM.</u> <u>(ha)</u>
2369606	14-001-022-00014-002	101000 OLIVAR-SIN VARIEDAD	S	21,96	0,26
2369613	14-001-022-00014-003	101000 OLIVAR-SIN VARIEDAD	S	33,03	1,06
2369612	14-069-042-00151-003	101000 OLIVAR-SIN VARIEDAD	S	21,95	0,03
2369608	14-069-042-00151-011	101000 OLIVAR-SIN VARIEDAD	S	21,94	1,35
2369607	14-069-042-00152-003	101000 OLIVAR-SIN VARIEDAD	S	20,48	6,34

**Porcentaje de superficie determinada en Red Natura 2000****PUNTOS:** 4,00 100.0%

<u>REF.</u>	<u>REFERENCIA SIGPAC</u>	<u>CULTIVO DESCRIPCIÓN CULTIVO</u>	<u>S/R</u>	<u>SUP. COMPROM.</u> <u>(ha)</u>	<u>SUP. CUMPLE</u> <u>(ha)</u>
2369606	14-001-022-00014-002	101000 OLIVAR-SIN VARIEDAD	S	0,26	0,26
2369613	14-001-022-00014-003	101000 OLIVAR-SIN VARIEDAD	S	1,06	1,06
2369612	14-069-042-00151-003	101000 OLIVAR-SIN VARIEDAD	S	0,03	0,03
2369608	14-069-042-00151-011	101000 OLIVAR-SIN VARIEDAD	S	1,35	1,35
2369607	14-069-042-00152-003	101000 OLIVAR-SIN VARIEDAD	S	6,34	6,34



<u>APELLIDOS Y NOMBRE / RAZÓN SOCIAL</u>	<u>NIF</u>	<u>EXPEDIENTE</u>	<u>SUP. COMPROMETIDA (ha)</u>		
EL GALASTRO, SC	J14795900	3045180	30.61		
<b>RESOLUCIÓN ADMITIDO</b>					
<b>IMPORTES POR ANUALIDAD</b>					
	<b>2015</b>	<b>2016</b>	<b>2017</b>	<b>2018</b>	<b>2019</b>
<b>IMPORTE MÁXIMO SUBVENCIONABLE</b>	3.493,83 €	3.493,83 €	3.493,83 €	3.493,83 €	3.493,83 €
<b>IMPORTE MEDIO DE TRANSFERENCIA (€/ha)</b>	114,14 €	114,14 €	114,14 €	114,14 €	114,14 €

**RECINTOS COMPROMETIDOS**

<u>REF.</u>	<u>REFERENCIA SIGPAC</u>	<u>CULTIVO</u>	<u>DESCRIPCIÓN CULTIVO</u>	<u>S/R</u>	<u>PEND. MEDIA (%)</u>	<u>SUP. DEC. ADMIN. (ha)</u>	<u>SUP. CERT. (ha)</u>	<u>SUP. CAMPO (ha)</u>	<u>SUP. COMPROM. (ha)</u>
2683284	14-054-055-00013-001	101000	OLIVAR-SIN VARIEDAD	S	55,33	1,93	1,93		1,93
2683285	14-054-055-00014-002	101000	OLIVAR-SIN VARIEDAD	S	45,01	1,68	1,68		1,68
2683286	14-054-055-00010-001	101000	OLIVAR-SIN VARIEDAD	S	36,47	0,89	0,89		0,89
2683287	14-054-055-00011-001	101000	OLIVAR-SIN VARIEDAD	S	60,02	5,30	5,30		5,30
2683288	14-054-055-00012-003	101000	OLIVAR-SIN VARIEDAD	S	61,20	2,72	2,72		2,72
2683290	14-069-047-00001-001	101000	OLIVAR-SIN VARIEDAD	S	61,56	1,73	1,73		1,73
2683291	14-069-047-00002-004	101000	OLIVAR-SIN VARIEDAD	S	57,13	3,87	3,87		3,87
2683292	14-069-047-00003-002	101000	OLIVAR-SIN VARIEDAD	S	46,70	4,48	4,48		4,48
2683293	14-069-047-00002-003	101000	OLIVAR-SIN VARIEDAD	S	44,35	0,04	0,04		0,04
2683294	14-069-047-00003-001	101000	OLIVAR-SIN VARIEDAD	S	63,91	0,07	0,07		0,07
2683295	14-069-048-00104-002	101000	OLIVAR-SIN VARIEDAD	S	46,58	2,63	2,63		2,63
2683296	14-069-048-00019-005	101000	OLIVAR-SIN VARIEDAD	S	50,91	1,30	1,30		1,30
2683297	14-069-048-00017-001	101000	OLIVAR-SIN VARIEDAD	S	54,01	0,59	0,59		0,59
2683298	14-069-048-00016-003	101000	OLIVAR-SIN VARIEDAD	S	53,37	2,95	2,95		2,95
2683299	14-069-048-00019-006	101000	OLIVAR-SIN VARIEDAD	S	26,43	0,24	0,24		0,24
2683302	14-069-048-00023-001	101000	OLIVAR-SIN VARIEDAD	S	46,92	0,19	0,19		0,19

**INCIDENCIAS****INCIDENCIA DESCRIPCIÓN**

80403	Explotación no inscrita en SIPEA (anexo I, Orden 26 mayo 2015) Ref:2683289 Recinto:14-069-047-00002-012 Cultivo:101000 OLIVAR-SIN VARIEDAD Secano Ref:2683301 Recinto:14-069-048-00019-007 Cultivo:101000 OLIVAR-SIN VARIEDAD Secano Ref:2683300 Recinto:14-069-048-00019-009 Cultivo:101000 OLIVAR-SIN VARIEDAD Secano Ref:2683303 Recinto:14-069-048-00023-002 Cultivo:101000 OLIVAR-SIN VARIEDAD Secano
-------	--

**RESUMEN CRITERIOS DE SELECCIÓN****10.1.12 Agricultura de montaña con orientación ecológica en olivar****PUNTOS: 13,78**

	<b>PUNTOS</b>	
Solicitantes de la medida 11, específica para la conversión o mantenimiento en agricultura ecológica	3,00	S
Porcentaje de superficie determinada en zonas con limitaciones naturales u otras limitaciones específicas ubicadas en las zonas de montaña	4,00	100.0%
Porcentaje de superficie determinada situada en zonas RAMSAR	0,00	0.0%
Porcentaje de superficie determinada en zonas vulnerables a la contaminación por nitratos	0,00	0.0%
Mayor pendiente media	3,00	53.44%
Porcentaje de superficie determinada en Red Natura 2000	3,78	77.98%



**DETALLE CRITERIOS DE SELECCIÓN****10.1.12 Agricultura de montaña con orientación ecológica en olivar****PUNTOS:** 13,78**Solicitantes de la medida 11, específica para la conversión o mantenimiento en agricultura ecológica****PUNTOS:** 3,00 S**Porcentaje de superficie determinada en zonas con limitaciones naturales u otras limitaciones específicas ubicadas en las zonas de montaña****PUNTOS:** 4,00 100.0%

<u>REF.</u>	<u>REFERENCIA SIGPAC</u>	<u>CULTIVO DESCRIPCIÓN CULTIVO</u>	<u>S/R</u>	<u>SUP. COMPROM.</u> <u>(ha)</u>	<u>SUP. CUMPLE</u> <u>(ha)</u>
2683286	14-054-055-00010-001	101000 OLIVAR-SIN VARIEDAD	S	0,89	0,89
2683287	14-054-055-00011-001	101000 OLIVAR-SIN VARIEDAD	S	5,30	5,30
2683288	14-054-055-00012-003	101000 OLIVAR-SIN VARIEDAD	S	2,72	2,72
2683284	14-054-055-00013-001	101000 OLIVAR-SIN VARIEDAD	S	1,93	1,93
2683285	14-054-055-00014-002	101000 OLIVAR-SIN VARIEDAD	S	1,68	1,68
2683290	14-069-047-00001-001	101000 OLIVAR-SIN VARIEDAD	S	1,73	1,73
2683293	14-069-047-00002-003	101000 OLIVAR-SIN VARIEDAD	S	0,04	0,04
2683291	14-069-047-00002-004	101000 OLIVAR-SIN VARIEDAD	S	3,87	3,87
2683294	14-069-047-00003-001	101000 OLIVAR-SIN VARIEDAD	S	0,07	0,07
2683292	14-069-047-00003-002	101000 OLIVAR-SIN VARIEDAD	S	4,48	4,48
2683298	14-069-048-00016-003	101000 OLIVAR-SIN VARIEDAD	S	2,95	2,95
2683297	14-069-048-00017-001	101000 OLIVAR-SIN VARIEDAD	S	0,59	0,59
2683296	14-069-048-00019-005	101000 OLIVAR-SIN VARIEDAD	S	1,30	1,30
2683299	14-069-048-00019-006	101000 OLIVAR-SIN VARIEDAD	S	0,24	0,24
2683302	14-069-048-00023-001	101000 OLIVAR-SIN VARIEDAD	S	0,19	0,19
2683295	14-069-048-00104-002	101000 OLIVAR-SIN VARIEDAD	S	2,63	2,63

**Porcentaje de superficie determinada situada en zonas RAMSAR****PUNTOS:** 0,00 0.0%

<u>REF.</u>	<u>REFERENCIA SIGPAC</u>	<u>CULTIVO DESCRIPCIÓN CULTIVO</u>	<u>S/R</u>	<u>SUP. COMPROM.</u> <u>(ha)</u>	<u>SUP. CUMPLE</u> <u>(ha)</u>
2683286	14-054-055-00010-001	101000 OLIVAR-SIN VARIEDAD	S	0,89	0,00
2683287	14-054-055-00011-001	101000 OLIVAR-SIN VARIEDAD	S	5,30	0,00
2683288	14-054-055-00012-003	101000 OLIVAR-SIN VARIEDAD	S	2,72	0,00
2683284	14-054-055-00013-001	101000 OLIVAR-SIN VARIEDAD	S	1,93	0,00
2683285	14-054-055-00014-002	101000 OLIVAR-SIN VARIEDAD	S	1,68	0,00
2683290	14-069-047-00001-001	101000 OLIVAR-SIN VARIEDAD	S	1,73	0,00
2683293	14-069-047-00002-003	101000 OLIVAR-SIN VARIEDAD	S	0,04	0,00
2683291	14-069-047-00002-004	101000 OLIVAR-SIN VARIEDAD	S	3,87	0,00
2683294	14-069-047-00003-001	101000 OLIVAR-SIN VARIEDAD	S	0,07	0,00
2683292	14-069-047-00003-002	101000 OLIVAR-SIN VARIEDAD	S	4,48	0,00
2683298	14-069-048-00016-003	101000 OLIVAR-SIN VARIEDAD	S	2,95	0,00
2683297	14-069-048-00017-001	101000 OLIVAR-SIN VARIEDAD	S	0,59	0,00
2683296	14-069-048-00019-005	101000 OLIVAR-SIN VARIEDAD	S	1,30	0,00
2683299	14-069-048-00019-006	101000 OLIVAR-SIN VARIEDAD	S	0,24	0,00
2683302	14-069-048-00023-001	101000 OLIVAR-SIN VARIEDAD	S	0,19	0,00
2683295	14-069-048-00104-002	101000 OLIVAR-SIN VARIEDAD	S	2,63	0,00

**Porcentaje de superficie determinada en zonas vulnerables a la contaminación por nitratos****PUNTOS:** 0,00 0.0%

<u>REF.</u>	<u>REFERENCIA SIGPAC</u>	<u>CULTIVO DESCRIPCIÓN CULTIVO</u>	<u>S/R</u>	<u>SUP. COMPROM.</u> <u>(ha)</u>	<u>SUP. CUMPLE</u> <u>(ha)</u>
2683286	14-054-055-00010-001	101000 OLIVAR-SIN VARIEDAD	S	0,89	0,00
2683287	14-054-055-00011-001	101000 OLIVAR-SIN VARIEDAD	S	5,30	0,00
2683288	14-054-055-00012-003	101000 OLIVAR-SIN VARIEDAD	S	2,72	0,00
2683284	14-054-055-00013-001	101000 OLIVAR-SIN VARIEDAD	S	1,93	0,00
2683285	14-054-055-00014-002	101000 OLIVAR-SIN VARIEDAD	S	1,68	0,00
2683290	14-069-047-00001-001	101000 OLIVAR-SIN VARIEDAD	S	1,73	0,00
2683293	14-069-047-00002-003	101000 OLIVAR-SIN VARIEDAD	S	0,04	0,00

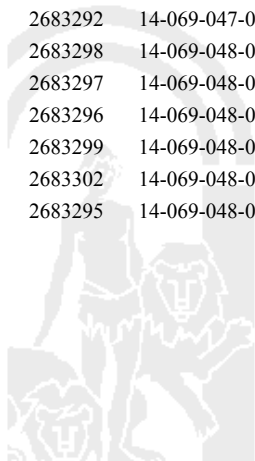
<u>REF.</u>	<u>REFERENCIA SIGPAC</u>	<u>CULTIVO</u>	<u>DESCRIPCIÓN CULTIVO</u>	<u>S/R</u>	<u>SUP. COMPROM.</u> <u>(ha)</u>	<u>SUP. CUMPLE</u> <u>(ha)</u>
2683291	14-069-047-00002-004	101000	OLIVAR-SIN VARIEDAD	S	3,87	0,00
2683294	14-069-047-00003-001	101000	OLIVAR-SIN VARIEDAD	S	0,07	0,00
2683292	14-069-047-00003-002	101000	OLIVAR-SIN VARIEDAD	S	4,48	0,00
2683298	14-069-048-00016-003	101000	OLIVAR-SIN VARIEDAD	S	2,95	0,00
2683297	14-069-048-00017-001	101000	OLIVAR-SIN VARIEDAD	S	0,59	0,00
2683296	14-069-048-00019-005	101000	OLIVAR-SIN VARIEDAD	S	1,30	0,00
2683299	14-069-048-00019-006	101000	OLIVAR-SIN VARIEDAD	S	0,24	0,00
2683302	14-069-048-00023-001	101000	OLIVAR-SIN VARIEDAD	S	0,19	0,00
2683295	14-069-048-00104-002	101000	OLIVAR-SIN VARIEDAD	S	2,63	0,00

**Mayor pendiente media****PUNTOS:** 3,00 53.44%

<u>REF.</u>	<u>REFERENCIA SIGPAC</u>	<u>CULTIVO</u>	<u>DESCRIPCIÓN CULTIVO</u>	<u>S/R</u>	<u>PENDIENTE MEDIA (%)</u>	<u>SUP. COMPROM.</u> <u>(ha)</u>
2683286	14-054-055-00010-001	101000	OLIVAR-SIN VARIEDAD	S	36,47	0,89
2683287	14-054-055-00011-001	101000	OLIVAR-SIN VARIEDAD	S	60,02	5,30
2683288	14-054-055-00012-003	101000	OLIVAR-SIN VARIEDAD	S	61,20	2,72
2683284	14-054-055-00013-001	101000	OLIVAR-SIN VARIEDAD	S	55,33	1,93
2683285	14-054-055-00014-002	101000	OLIVAR-SIN VARIEDAD	S	45,01	1,68
2683290	14-069-047-00001-001	101000	OLIVAR-SIN VARIEDAD	S	61,56	1,73
2683293	14-069-047-00002-003	101000	OLIVAR-SIN VARIEDAD	S	44,35	0,04
2683291	14-069-047-00002-004	101000	OLIVAR-SIN VARIEDAD	S	57,13	3,87
2683294	14-069-047-00003-001	101000	OLIVAR-SIN VARIEDAD	S	63,91	0,07
2683292	14-069-047-00003-002	101000	OLIVAR-SIN VARIEDAD	S	46,70	4,48
2683298	14-069-048-00016-003	101000	OLIVAR-SIN VARIEDAD	S	53,37	2,95
2683297	14-069-048-00017-001	101000	OLIVAR-SIN VARIEDAD	S	54,01	0,59
2683296	14-069-048-00019-005	101000	OLIVAR-SIN VARIEDAD	S	50,91	1,30
2683299	14-069-048-00019-006	101000	OLIVAR-SIN VARIEDAD	S	26,43	0,24
2683302	14-069-048-00023-001	101000	OLIVAR-SIN VARIEDAD	S	46,92	0,19
2683295	14-069-048-00104-002	101000	OLIVAR-SIN VARIEDAD	S	46,58	2,63

**Porcentaje de superficie determinada en Red Natura 2000****PUNTOS:** 3,78 77.98%

<u>REF.</u>	<u>REFERENCIA SIGPAC</u>	<u>CULTIVO</u>	<u>DESCRIPCIÓN CULTIVO</u>	<u>S/R</u>	<u>SUP. COMPROM.</u> <u>(ha)</u>	<u>SUP. CUMPLE</u> <u>(ha)</u>
2683286	14-054-055-00010-001	101000	OLIVAR-SIN VARIEDAD	S	0,89	0,89
2683287	14-054-055-00011-001	101000	OLIVAR-SIN VARIEDAD	S	5,30	5,30
2683288	14-054-055-00012-003	101000	OLIVAR-SIN VARIEDAD	S	2,72	2,72
2683284	14-054-055-00013-001	101000	OLIVAR-SIN VARIEDAD	S	1,93	1,93
2683285	14-054-055-00014-002	101000	OLIVAR-SIN VARIEDAD	S	1,68	0,00
2683290	14-069-047-00001-001	101000	OLIVAR-SIN VARIEDAD	S	1,73	1,73
2683293	14-069-047-00002-003	101000	OLIVAR-SIN VARIEDAD	S	0,04	0,00
2683291	14-069-047-00002-004	101000	OLIVAR-SIN VARIEDAD	S	3,87	3,87
2683294	14-069-047-00003-001	101000	OLIVAR-SIN VARIEDAD	S	0,07	0,00
2683292	14-069-047-00003-002	101000	OLIVAR-SIN VARIEDAD	S	4,48	4,48
2683298	14-069-048-00016-003	101000	OLIVAR-SIN VARIEDAD	S	2,95	2,95
2683297	14-069-048-00017-001	101000	OLIVAR-SIN VARIEDAD	S	0,59	0,00
2683296	14-069-048-00019-005	101000	OLIVAR-SIN VARIEDAD	S	1,30	0,00
2683299	14-069-048-00019-006	101000	OLIVAR-SIN VARIEDAD	S	0,24	0,00
2683302	14-069-048-00023-001	101000	OLIVAR-SIN VARIEDAD	S	0,19	0,00
2683295	14-069-048-00104-002	101000	OLIVAR-SIN VARIEDAD	S	2,63	0,00



<u>APELLIDOS Y NOMBRE / RAZÓN SOCIAL</u>		<u>NIF</u>	<u>EXPEDIENTE</u>	<u>SUP. COMPROMETIDA (ha)</u>				
EL REDONDILLO CB		E14718787	3038430	27.05				
<b>RESOLUCIÓN ADMITIDO</b>								
<b>IMPORTE POR ANUALIDAD</b>								
		<b>2015</b>	<b>2016</b>	<b>2017</b>	<b>2018</b>	<b>2019</b>		
<b>IMPORTE MÁXIMO SUBVENCIONABLE</b>		3.087,49 €	3.087,49 €	3.087,49 €	3.087,49 €	3.087,49 €		
<b>IMPORTE MEDIO DE TRANSFERENCIA (€/ha)</b>		114,14 €	114,14 €	114,14 €	114,14 €	114,14 €		
<b>RECINTOS COMPROMETIDOS</b>								
<u>REF.</u>	<u>REFERENCIA SIGPAC</u>	<u>CULTIVO</u>	<u>DESCRIPCIÓN CULTIVO</u>	<u>PEND. MEDIA</u>	<u>SUP. DEC. ADMIN.</u>	<u>SUP. CERT.</u>	<u>SUP. CAMPO</u>	<u>SUP. COMPROM.</u>
				<u>S/R</u>	<u>(%)</u>	<u>(ha)</u>	<u>(ha)</u>	<u>(ha)</u>
2288595	14-007-008-00148-001	101000	OLIVAR-SIN VARIEDAD	S	27,26	7,48	13,65	7,48
2288596	14-007-008-00149-002	101000	OLIVAR-SIN VARIEDAD	S	21,81	13,38	13,38	13,38
2288597	14-019-004-00023-003	101000	OLIVAR-SIN VARIEDAD	S	25,48	1,84	3,59	1,83
2288598	14-019-004-00070-002	101000	OLIVAR-SIN VARIEDAD	S	24,77	4,36	4,36	4,36

**RESUMEN CRITERIOS DE SELECCIÓN**

<b>10.1.12 Agricultura de montaña con orientación ecológica en olivar</b>		<b>PUNTOS: 7,77</b>	
		<b>PUNTOS</b>	
Solicitantes de la medida 11, específica para la conversión o mantenimiento en agricultura ecológica		3,00	S
Porcentaje de superficie determinada en zonas con limitaciones naturales u otras limitaciones específicas ubicadas en las zonas de montaña		3,77	77.12%
Porcentaje de superficie determinada situada en zonas RAMSAR		0,00	0.0%
Porcentaje de superficie determinada en zonas vulnerables a la contaminación por nitratos		0,00	0.0%
Mayor pendiente media		1,00	24.04%
Porcentaje de superficie determinada en Red Natura 2000		0,00	0.0%



**DETALLE CRITERIOS DE SELECCIÓN****10.1.12 Agricultura de montaña con orientación ecológica en olivar****PUNTOS: 7,77****Solicitantes de la medida 11, específica para la conversión o mantenimiento en agricultura ecológica****PUNTOS: 3,00 S****Porcentaje de superficie determinada en zonas con limitaciones naturales u otras limitaciones específicas ubicadas en las zonas de montaña****PUNTOS: 3,77 77.12%**

<u>REF.</u>	<u>REFERENCIA SIGPAC</u>	<u>CULTIVO</u>	<u>DESCRIPCIÓN CULTIVO</u>	<u>S/R</u>	<u>SUP. COMPROM.</u> <u>(ha)</u>	<u>SUP. CUMPLE</u> <u>(ha)</u>
2288595	14-007-008-00148-001	101000	OLIVAR-SIN VARIEDAD	S	7,48	7,48
2288596	14-007-008-00149-002	101000	OLIVAR-SIN VARIEDAD	S	13,38	13,38
2288597	14-019-004-00023-003	101000	OLIVAR-SIN VARIEDAD	S	1,83	0,00
2288598	14-019-004-00070-002	101000	OLIVAR-SIN VARIEDAD	S	4,36	0,00

**Porcentaje de superficie determinada situada en zonas RAMSAR****PUNTOS: 0,00 0.0%**

<u>REF.</u>	<u>REFERENCIA SIGPAC</u>	<u>CULTIVO</u>	<u>DESCRIPCIÓN CULTIVO</u>	<u>S/R</u>	<u>SUP. COMPROM.</u> <u>(ha)</u>	<u>SUP. CUMPLE</u> <u>(ha)</u>
2288595	14-007-008-00148-001	101000	OLIVAR-SIN VARIEDAD	S	7,48	0,00
2288596	14-007-008-00149-002	101000	OLIVAR-SIN VARIEDAD	S	13,38	0,00
2288597	14-019-004-00023-003	101000	OLIVAR-SIN VARIEDAD	S	1,83	0,00
2288598	14-019-004-00070-002	101000	OLIVAR-SIN VARIEDAD	S	4,36	0,00

**Porcentaje de superficie determinada en zonas vulnerables a la contaminación por nitratos****PUNTOS: 0,00 0.0%**

<u>REF.</u>	<u>REFERENCIA SIGPAC</u>	<u>CULTIVO</u>	<u>DESCRIPCIÓN CULTIVO</u>	<u>S/R</u>	<u>SUP. COMPROM.</u> <u>(ha)</u>	<u>SUP. CUMPLE</u> <u>(ha)</u>
2288595	14-007-008-00148-001	101000	OLIVAR-SIN VARIEDAD	S	7,48	0,00
2288596	14-007-008-00149-002	101000	OLIVAR-SIN VARIEDAD	S	13,38	0,00
2288597	14-019-004-00023-003	101000	OLIVAR-SIN VARIEDAD	S	1,83	0,00
2288598	14-019-004-00070-002	101000	OLIVAR-SIN VARIEDAD	S	4,36	0,00

**Mayor pendiente media****PUNTOS: 1,00 24.04%**

<u>REF.</u>	<u>REFERENCIA SIGPAC</u>	<u>CULTIVO</u>	<u>DESCRIPCIÓN CULTIVO</u>	<u>S/R</u>	<u>PENDIENTE MEDIA (%)</u>	<u>SUP. COMPROM.</u> <u>(ha)</u>
2288595	14-007-008-00148-001	101000	OLIVAR-SIN VARIEDAD	S	27,26	7,48
2288596	14-007-008-00149-002	101000	OLIVAR-SIN VARIEDAD	S	21,81	13,38
2288597	14-019-004-00023-003	101000	OLIVAR-SIN VARIEDAD	S	25,48	1,83
2288598	14-019-004-00070-002	101000	OLIVAR-SIN VARIEDAD	S	24,77	4,36

**Porcentaje de superficie determinada en Red Natura 2000****PUNTOS: 0,00 0.0%**

<u>REF.</u>	<u>REFERENCIA SIGPAC</u>	<u>CULTIVO</u>	<u>DESCRIPCIÓN CULTIVO</u>	<u>S/R</u>	<u>SUP. COMPROM.</u> <u>(ha)</u>	<u>SUP. CUMPLE</u> <u>(ha)</u>
2288595	14-007-008-00148-001	101000	OLIVAR-SIN VARIEDAD	S	7,48	0,00
2288596	14-007-008-00149-002	101000	OLIVAR-SIN VARIEDAD	S	13,38	0,00
2288597	14-019-004-00023-003	101000	OLIVAR-SIN VARIEDAD	S	1,83	0,00
2288598	14-019-004-00070-002	101000	OLIVAR-SIN VARIEDAD	S	4,36	0,00





				<b>SUP. COMPROMETIDA</b>					
<b>APELLIDOS Y NOMBRE / RAZÓN SOCIAL</b>				<b>NIF</b>	<b>EXPEDIENTE</b>	<b>(ha)</b>			
ELIAS GOMEZ CABRERA Y HERMANOS, SC				J14202451	3043379	64.03			
<b>RESOLUCIÓN</b>									
<b>ADMITIDO</b>									
<b>IMPORTE POR ANUALIDAD</b>									
				<b>2015</b>	<b>2016</b>	<b>2017</b>	<b>2018</b>	<b>2019</b>	
<b>IMPORTE MÁXIMO SUBVENCIONABLE</b>				6.211,50 €	6.211,50 €	6.211,50 €	6.211,50 €	6.211,50 €	
<b>IMPORTE MEDIO DE TRANSFERENCIA (€/ha)</b>				97,01 €	97,01 €	97,01 €	97,01 €	97,01 €	
<b>RECINTOS COMPROMETIDOS</b>									
<b>REF.</b>	<b>REFERENCIA SIGPAC</b>	<b>CULTIVO</b>	<b>DESCRIPCIÓN CULTIVO</b>	<b>S/R</b>	<b>PEND. MEDIA (%)</b>	<b>SUP. DEC. ADMIN. (ha)</b>	<b>SUP. CERT. (ha)</b>	<b>SUP. CAMPO (ha)</b>	<b>SUP. COMPROM. (ha)</b>
2684267	14-054-063-00099-014	101000	OLIVAR-SIN VARIEDAD	S	44,78	13,21	52,64		13,21
2684268	14-054-063-00099-014	101000	OLIVAR-SIN VARIEDAD	S	44,78	0,20	0,80		0,20
2684269	14-054-063-00036-039	101000	OLIVAR-SIN VARIEDAD	S	35,74	0,01	0,02		0,01
2684270	14-054-063-00036-038	101000	OLIVAR-SIN VARIEDAD	S	27,41	0,03	0,06		0,03
2684271	14-054-063-00030-001	101000	OLIVAR-SIN VARIEDAD	S	31,59	0,29	0,29		0,29
2684272	14-054-063-00036-007	101000	OLIVAR-SIN VARIEDAD	S	40,27	0,52	1,04		0,52
2684273	14-054-063-00034-001	101000	OLIVAR-SIN VARIEDAD	S	20,83	0,15	0,30		0,15
2684274	14-054-063-00038-001	101000	OLIVAR-SIN VARIEDAD	S	21,56	0,20	0,40		0,20
2684275	14-054-063-00036-008	101000	OLIVAR-SIN VARIEDAD	S	48,62	49,42	98,84		49,42

**RESUMEN CRITERIOS DE SELECCIÓN****10.1.12 Agricultura de montaña con orientación ecológica en olivar****PUNTOS: 14,00**

	<b>PUNTOS</b>	
<b>Solicitantes de la medida 11, específica para la conversión o mantenimiento en agricultura ecológica</b>	3,00	S
<b>Porcentaje de superficie determinada en zonas con limitaciones naturales u otras limitaciones específicas ubicadas en las zonas de montaña</b>	4,00	100.0%
<b>Porcentaje de superficie determinada situada en zonas RAMSAR</b>	0,00	0.0%
<b>Porcentaje de superficie determinada en zonas vulnerables a la contaminación por nitratos</b>	0,00	0.0%
<b>Mayor pendiente media</b>	3,00	47.51%
<b>Porcentaje de superficie determinada en Red Natura 2000</b>	4,00	100.0%



**DETALLE CRITERIOS DE SELECCIÓN****10.1.12 Agricultura de montaña con orientación ecológica en olivar****PUNTOS:** 14,00**Solicitantes de la medida 11, específica para la conversión o mantenimiento en agricultura ecológica****PUNTOS:** 3,00 S**Porcentaje de superficie determinada en zonas con limitaciones naturales u otras limitaciones específicas ubicadas en las zonas de montaña****PUNTOS:** 4,00 100.0%

<u>REF.</u>	<u>REFERENCIA SIGPAC</u>	<u>CULTIVO DESCRIPCIÓN CULTIVO</u>	<u>S/R</u>	<u>SUP. COMPROM.</u> <u>(ha)</u>	<u>SUP. CUMPLE</u> <u>(ha)</u>
2684271	14-054-063-00030-001	101000 OLIVAR-SIN VARIEDAD	S	0,29	0,29
2684273	14-054-063-00034-001	101000 OLIVAR-SIN VARIEDAD	S	0,15	0,15
2684272	14-054-063-00036-007	101000 OLIVAR-SIN VARIEDAD	S	0,52	0,52
2684275	14-054-063-00036-008	101000 OLIVAR-SIN VARIEDAD	S	49,42	49,42
2684270	14-054-063-00036-038	101000 OLIVAR-SIN VARIEDAD	S	0,03	0,03
2684269	14-054-063-00036-039	101000 OLIVAR-SIN VARIEDAD	S	0,01	0,01
2684274	14-054-063-00038-001	101000 OLIVAR-SIN VARIEDAD	S	0,20	0,20
2684267	14-054-063-00099-014	101000 OLIVAR-SIN VARIEDAD	S	13,21	13,21
2684268	14-054-063-00099-014	101000 OLIVAR-SIN VARIEDAD	S	0,20	0,20

**Porcentaje de superficie determinada situada en zonas RAMSAR****PUNTOS:** 0,00 0.0%

<u>REF.</u>	<u>REFERENCIA SIGPAC</u>	<u>CULTIVO DESCRIPCIÓN CULTIVO</u>	<u>S/R</u>	<u>SUP. COMPROM.</u> <u>(ha)</u>	<u>SUP. CUMPLE</u> <u>(ha)</u>
2684271	14-054-063-00030-001	101000 OLIVAR-SIN VARIEDAD	S	0,29	0,00
2684273	14-054-063-00034-001	101000 OLIVAR-SIN VARIEDAD	S	0,15	0,00
2684272	14-054-063-00036-007	101000 OLIVAR-SIN VARIEDAD	S	0,52	0,00
2684275	14-054-063-00036-008	101000 OLIVAR-SIN VARIEDAD	S	49,42	0,00
2684270	14-054-063-00036-038	101000 OLIVAR-SIN VARIEDAD	S	0,03	0,00
2684269	14-054-063-00036-039	101000 OLIVAR-SIN VARIEDAD	S	0,01	0,00
2684274	14-054-063-00038-001	101000 OLIVAR-SIN VARIEDAD	S	0,20	0,00
2684268	14-054-063-00099-014	101000 OLIVAR-SIN VARIEDAD	S	0,20	0,00
2684267	14-054-063-00099-014	101000 OLIVAR-SIN VARIEDAD	S	13,21	0,00

**Porcentaje de superficie determinada en zonas vulnerables a la contaminación por nitratos****PUNTOS:** 0,00 0.0%

<u>REF.</u>	<u>REFERENCIA SIGPAC</u>	<u>CULTIVO DESCRIPCIÓN CULTIVO</u>	<u>S/R</u>	<u>SUP. COMPROM.</u> <u>(ha)</u>	<u>SUP. CUMPLE</u> <u>(ha)</u>
2684271	14-054-063-00030-001	101000 OLIVAR-SIN VARIEDAD	S	0,29	0,00
2684273	14-054-063-00034-001	101000 OLIVAR-SIN VARIEDAD	S	0,15	0,00
2684272	14-054-063-00036-007	101000 OLIVAR-SIN VARIEDAD	S	0,52	0,00
2684275	14-054-063-00036-008	101000 OLIVAR-SIN VARIEDAD	S	49,42	0,00
2684270	14-054-063-00036-038	101000 OLIVAR-SIN VARIEDAD	S	0,03	0,00
2684269	14-054-063-00036-039	101000 OLIVAR-SIN VARIEDAD	S	0,01	0,00
2684274	14-054-063-00038-001	101000 OLIVAR-SIN VARIEDAD	S	0,20	0,00
2684268	14-054-063-00099-014	101000 OLIVAR-SIN VARIEDAD	S	0,20	0,00
2684267	14-054-063-00099-014	101000 OLIVAR-SIN VARIEDAD	S	13,21	0,00

**Mayor pendiente media****PUNTOS:** 3,00 47.51%

<u>REF.</u>	<u>REFERENCIA SIGPAC</u>	<u>CULTIVO DESCRIPCIÓN CULTIVO</u>	<u>S/R</u>	<u>PENDIENTE MEDIA (%)</u>	<u>SUP. COMPROM.</u> <u>(ha)</u>
2684271	14-054-063-00030-001	101000 OLIVAR-SIN VARIEDAD	S	31,59	0,29
2684273	14-054-063-00034-001	101000 OLIVAR-SIN VARIEDAD	S	20,83	0,15
2684272	14-054-063-00036-007	101000 OLIVAR-SIN VARIEDAD	S	40,27	0,52
2684275	14-054-063-00036-008	101000 OLIVAR-SIN VARIEDAD	S	48,62	49,42
2684270	14-054-063-00036-038	101000 OLIVAR-SIN VARIEDAD	S	27,41	0,03
2684269	14-054-063-00036-039	101000 OLIVAR-SIN VARIEDAD	S	35,74	0,01

REF.	REFERENCIA SIGPAC	CULTIVO	DESCRIPCIÓN CULTIVO	S/R	PENDIENTE	SUP.
					MEDIA (%)	COMPROM.
					(ha)	(ha)
2684274	14-054-063-00038-001	101000	OLIVAR-SIN VARIEDAD	S	21,56	0,20
2684268	14-054-063-00099-014	101000	OLIVAR-SIN VARIEDAD	S	44,78	0,20
2684267	14-054-063-00099-014	101000	OLIVAR-SIN VARIEDAD	S	44,78	13,21

**Porcentaje de superficie determinada en Red Natura 2000**

PUNTOS: 4,00 100.0%

REF.	REFERENCIA SIGPAC	CULTIVO	DESCRIPCIÓN CULTIVO	S/R	SUP.	SUP.
					COMPROM.	CUMPLE
					(ha)	(ha)
2684271	14-054-063-00030-001	101000	OLIVAR-SIN VARIEDAD	S	0,29	0,29
2684273	14-054-063-00034-001	101000	OLIVAR-SIN VARIEDAD	S	0,15	0,15
2684272	14-054-063-00036-007	101000	OLIVAR-SIN VARIEDAD	S	0,52	0,52
2684275	14-054-063-00036-008	101000	OLIVAR-SIN VARIEDAD	S	49,42	49,42
2684270	14-054-063-00036-038	101000	OLIVAR-SIN VARIEDAD	S	0,03	0,03
2684269	14-054-063-00036-039	101000	OLIVAR-SIN VARIEDAD	S	0,01	0,01
2684274	14-054-063-00038-001	101000	OLIVAR-SIN VARIEDAD	S	0,20	0,20
2684268	14-054-063-00099-014	101000	OLIVAR-SIN VARIEDAD	S	0,20	0,20
2684267	14-054-063-00099-014	101000	OLIVAR-SIN VARIEDAD	S	13,21	13,21



<u>APELLIDOS Y NOMBRE / RAZÓN SOCIAL</u>		<u>NIF</u>	<u>EXPEDIENTE</u>	<u>SUP. COMPROMETIDA</u>					
ENCINAS MORENO MARTIN		75693012N	3039337	<u>(ha)</u>					
<b>RESOLUCIÓN ADMITIDO</b>									
<b>IMPORTE POR ANUALIDAD</b>									
		<b>2015</b>	<b>2016</b>	<b>2017</b>	<b>2018</b>	<b>2019</b>			
IMPORTE MÁXIMO SUBVENCIONABLE		854,91 €	854,91 €	854,91 €	854,91 €	854,91 €			
IMPORTE MEDIO DE TRANSFERENCIA (€/ha)		114,14 €	114,14 €	114,14 €	114,14 €	114,14 €			
<b>RECINTOS COMPROMETIDOS</b>									
<u>REF.</u>	<u>REFERENCIA SIGPAC</u>	<u>CULTIVO</u>	<u>DESCRIPCIÓN CULTIVO</u>	<u>S/R</u>	<u>PEND. MEDIA (%)</u>	<u>SUP. DEC. ADMIN. (ha)</u>	<u>SUP. CERT. (ha)</u>	<u>SUP. CAMPO (ha)</u>	<u>SUP. COMPROM. (ha)</u>
2296887	14-054-050-00021-002	101000	OLIVAR-SIN VARIEDAD	S	33,02	5,04	5,04		5,04
2296888	14-054-050-00130-005	101000	OLIVAR-SIN VARIEDAD	S	25,58	0,30	0,30		0,30
2296889	14-054-058-00061-001	101000	OLIVAR-SIN VARIEDAD	S	24,09	0,80	0,87		0,80
2296890	14-054-058-00062-001	101000	OLIVAR-SIN VARIEDAD	S	41,40	1,35	1,35		1,35

**INCIDENCIAS****INCIDENCIA DESCRIPCIÓN**

- 80403 Explotación no inscrita en SIPEA (anexo I, Orden 26 mayo 2015)  
 Ref:2296892 Recinto:14-054-058-00063-002 Cultivo:101000 OLIVAR-SIN VARIEDAD Secano  
 Ref:2296893 Recinto:14-054-058-00063-002 Cultivo:101000 OLIVAR-SIN VARIEDAD Secano

**RESUMEN CRITERIOS DE SELECCIÓN**

<b>10.1.12 Agricultura de montaña con orientación ecológica en olivar</b>		<b>PUNTOS: 10,00</b>	
		<b>PUNTOS</b>	
Solicitantes de la medida 11, específica para la conversión o mantenimiento en agricultura ecológica		3,00	S
Porcentaje de superficie determinada en zonas con limitaciones naturales u otras limitaciones específicas ubicadas en las zonas de montaña		4,00	100.0%
Porcentaje de superficie determinada situada en zonas RAMSAR		0,00	0.0%
Porcentaje de superficie determinada en zonas vulnerables a la contaminación por nitratos		0,00	0.0%
Mayor pendiente media		3,00	33.28%
Porcentaje de superficie determinada en Red Natura 2000		0,00	0.0%



**DETALLE CRITERIOS DE SELECCIÓN****10.1.12 Agricultura de montaña con orientación ecológica en olivar****PUNTOS:** 10,00**Solicitantes de la medida 11, específica para la conversión o mantenimiento en agricultura ecológica****PUNTOS:** 3,00 S**Porcentaje de superficie determinada en zonas con limitaciones naturales u otras limitaciones específicas ubicadas en las zonas de montaña****PUNTOS:** 4,00 100.0%

<u>REF.</u>	<u>REFERENCIA SIGPAC</u>	<u>CULTIVO DESCRIPCIÓN CULTIVO</u>	<u>S/R</u>	<u>SUP. COMPROM.</u> <u>(ha)</u>	<u>SUP. CUMPLE</u> <u>(ha)</u>
2296887	14-054-050-00021-002	101000 OLIVAR-SIN VARIEDAD	S	5,04	5,04
2296888	14-054-050-00130-005	101000 OLIVAR-SIN VARIEDAD	S	0,30	0,30
2296889	14-054-058-00061-001	101000 OLIVAR-SIN VARIEDAD	S	0,80	0,80
2296890	14-054-058-00062-001	101000 OLIVAR-SIN VARIEDAD	S	1,35	1,35

**Porcentaje de superficie determinada situada en zonas RAMSAR****PUNTOS:** 0,00 0.0%

<u>REF.</u>	<u>REFERENCIA SIGPAC</u>	<u>CULTIVO DESCRIPCIÓN CULTIVO</u>	<u>S/R</u>	<u>SUP. COMPROM.</u> <u>(ha)</u>	<u>SUP. CUMPLE</u> <u>(ha)</u>
2296887	14-054-050-00021-002	101000 OLIVAR-SIN VARIEDAD	S	5,04	0,00
2296888	14-054-050-00130-005	101000 OLIVAR-SIN VARIEDAD	S	0,30	0,00
2296889	14-054-058-00061-001	101000 OLIVAR-SIN VARIEDAD	S	0,80	0,00
2296890	14-054-058-00062-001	101000 OLIVAR-SIN VARIEDAD	S	1,35	0,00

**Porcentaje de superficie determinada en zonas vulnerables a la contaminación por nitratos****PUNTOS:** 0,00 0.0%

<u>REF.</u>	<u>REFERENCIA SIGPAC</u>	<u>CULTIVO DESCRIPCIÓN CULTIVO</u>	<u>S/R</u>	<u>SUP. COMPROM.</u> <u>(ha)</u>	<u>SUP. CUMPLE</u> <u>(ha)</u>
2296887	14-054-050-00021-002	101000 OLIVAR-SIN VARIEDAD	S	5,04	0,00
2296888	14-054-050-00130-005	101000 OLIVAR-SIN VARIEDAD	S	0,30	0,00
2296889	14-054-058-00061-001	101000 OLIVAR-SIN VARIEDAD	S	0,80	0,00
2296890	14-054-058-00062-001	101000 OLIVAR-SIN VARIEDAD	S	1,35	0,00

**Mayor pendiente media****PUNTOS:** 3,00 33.28%

<u>REF.</u>	<u>REFERENCIA SIGPAC</u>	<u>CULTIVO DESCRIPCIÓN CULTIVO</u>	<u>S/R</u>	<u>PENDIENTE MEDIA (%)</u>	<u>SUP. COMPROM.</u> <u>(ha)</u>
2296887	14-054-050-00021-002	101000 OLIVAR-SIN VARIEDAD	S	33,02	5,04
2296888	14-054-050-00130-005	101000 OLIVAR-SIN VARIEDAD	S	25,58	0,30
2296889	14-054-058-00061-001	101000 OLIVAR-SIN VARIEDAD	S	24,09	0,80
2296890	14-054-058-00062-001	101000 OLIVAR-SIN VARIEDAD	S	41,40	1,35

**Porcentaje de superficie determinada en Red Natura 2000****PUNTOS:** 0,00 0.0%

<u>REF.</u>	<u>REFERENCIA SIGPAC</u>	<u>CULTIVO DESCRIPCIÓN CULTIVO</u>	<u>S/R</u>	<u>SUP. COMPROM.</u> <u>(ha)</u>	<u>SUP. CUMPLE</u> <u>(ha)</u>
2296887	14-054-050-00021-002	101000 OLIVAR-SIN VARIEDAD	S	5,04	0,00
2296888	14-054-050-00130-005	101000 OLIVAR-SIN VARIEDAD	S	0,30	0,00
2296889	14-054-058-00061-001	101000 OLIVAR-SIN VARIEDAD	S	0,80	0,00
2296890	14-054-058-00062-001	101000 OLIVAR-SIN VARIEDAD	S	1,35	0,00



<u>APELLIDOS Y NOMBRE / RAZÓN SOCIAL</u>	<u>NIF</u>	<u>EXPEDIENTE</u>	<u>SUP. COMPROMETIDA (ha)</u>
ESCOBAR DE LA TORRE JOSE SEBASTIAN	30428817R	3037236	3.7

**RESOLUCIÓN  
ADMITIDO**

**IMPORTE POR ANUALIDAD**

	<u>2015</u>	<u>2016</u>	<u>2017</u>	<u>2018</u>	<u>2019</u>
IMPORTE MÁXIMO SUBVENCIONABLE	422,32 €	422,32 €	422,32 €	422,32 €	422,32 €
IMPORTE MEDIO DE TRANSFERENCIA (€/ha)	114,14 €	114,14 €	114,14 €	114,14 €	114,14 €

**RECINTOS COMPROMETIDOS**

<u>REF.</u>	<u>REFERENCIA SIGPAC</u>	<u>CULTIVO</u>	<u>DESCRIPCIÓN CULTIVO</u>	<u>PEND. MEDIA (S/R)</u>	<u>SUP. DEC. ADMIN. (ha)</u>	<u>SUP. CERT. (ha)</u>	<u>SUP. CAMPO (ha)</u>	<u>SUP. COMPROM. (ha)</u>
2285441	14-073-007-00110-001	101000	OLIVAR-SIN VARIEDAD	S	29,32	1,46	1,46	1,46
2285442	14-073-007-00120-001	101000	OLIVAR-SIN VARIEDAD	S	34,51	2,24	2,24	2,24

**RESUMEN CRITERIOS DE SELECCIÓN**

**10.1.12 Agricultura de montaña con orientación ecológica en olivar** PUNTOS: 14,00

	<u>PUNTOS</u>	
Solicitantes de la medida 11, específica para la conversión o mantenimiento en agricultura ecológica	3,00	S
Porcentaje de superficie determinada en zonas con limitaciones naturales u otras limitaciones específicas ubicadas en las zonas de montaña	4,00	100.0%
Porcentaje de superficie determinada situada en zonas RAMSAR	0,00	0.0%
Porcentaje de superficie determinada en zonas vulnerables a la contaminación por nitratos	0,00	0.0%
Mayor pendiente media	3,00	32.46%
Porcentaje de superficie determinada en Red Natura 2000	4,00	100.0%



**DETALLE CRITERIOS DE SELECCIÓN****10.1.12 Agricultura de montaña con orientación ecológica en olivar****PUNTOS: 14,00****Solicitantes de la medida 11, específica para la conversión o mantenimiento en agricultura ecológica****PUNTOS: 3,00 S****Porcentaje de superficie determinada en zonas con limitaciones naturales u otras limitaciones específicas ubicadas en las zonas de montaña****PUNTOS: 4,00 100.0%**

<u>REF.</u>	<u>REFERENCIA SIGPAC</u>	<u>CULTIVO</u>	<u>DESCRIPCIÓN CULTIVO</u>	<u>S/R</u>	<u>SUP. COMPROM.</u> <u>(ha)</u>	<u>SUP. CUMPLE</u> <u>(ha)</u>
2285441	14-073-007-00110-001	101000	OLIVAR-SIN VARIEDAD	S	1,46	1,46
2285442	14-073-007-00120-001	101000	OLIVAR-SIN VARIEDAD	S	2,24	2,24

**Porcentaje de superficie determinada situada en zonas RAMSAR****PUNTOS: 0,00 0.0%**

<u>REF.</u>	<u>REFERENCIA SIGPAC</u>	<u>CULTIVO</u>	<u>DESCRIPCIÓN CULTIVO</u>	<u>S/R</u>	<u>SUP. COMPROM.</u> <u>(ha)</u>	<u>SUP. CUMPLE</u> <u>(ha)</u>
2285441	14-073-007-00110-001	101000	OLIVAR-SIN VARIEDAD	S	1,46	0,00
2285442	14-073-007-00120-001	101000	OLIVAR-SIN VARIEDAD	S	2,24	0,00

**Porcentaje de superficie determinada en zonas vulnerables a la contaminación por nitratos****PUNTOS: 0,00 0.0%**

<u>REF.</u>	<u>REFERENCIA SIGPAC</u>	<u>CULTIVO</u>	<u>DESCRIPCIÓN CULTIVO</u>	<u>S/R</u>	<u>SUP. COMPROM.</u> <u>(ha)</u>	<u>SUP. CUMPLE</u> <u>(ha)</u>
2285441	14-073-007-00110-001	101000	OLIVAR-SIN VARIEDAD	S	1,46	0,00
2285442	14-073-007-00120-001	101000	OLIVAR-SIN VARIEDAD	S	2,24	0,00

**Mayor pendiente media****PUNTOS: 3,00 32.46%**

<u>REF.</u>	<u>REFERENCIA SIGPAC</u>	<u>CULTIVO</u>	<u>DESCRIPCIÓN CULTIVO</u>	<u>S/R</u>	<u>PENDIENTE MEDIA (%)</u>	<u>SUP. COMPROM.</u> <u>(ha)</u>
2285441	14-073-007-00110-001	101000	OLIVAR-SIN VARIEDAD	S	29,32	1,46
2285442	14-073-007-00120-001	101000	OLIVAR-SIN VARIEDAD	S	34,51	2,24

**Porcentaje de superficie determinada en Red Natura 2000****PUNTOS: 4,00 100.0%**

<u>REF.</u>	<u>REFERENCIA SIGPAC</u>	<u>CULTIVO</u>	<u>DESCRIPCIÓN CULTIVO</u>	<u>S/R</u>	<u>SUP. COMPROM.</u> <u>(ha)</u>	<u>SUP. CUMPLE</u> <u>(ha)</u>
2285441	14-073-007-00110-001	101000	OLIVAR-SIN VARIEDAD	S	1,46	1,46
2285442	14-073-007-00120-001	101000	OLIVAR-SIN VARIEDAD	S	2,24	2,24



<u>APELLIDOS Y NOMBRE / RAZÓN SOCIAL</u>		<u>NIF</u>	<u>EXPEDIENTE</u>	<u>SUP. COMPROMETIDA</u>				
				<u>(ha)</u>				
ESCOBAR PADILLA ANTONIO MANUEL		30831304B	3041208	4.74				
<b>RESOLUCIÓN</b>								
<b>ADMITIDO</b>								
<b>IMPORTE POR ANUALIDAD</b>								
		<b>2015</b>	<b>2016</b>	<b>2017</b>	<b>2018</b>	<b>2019</b>		
<b>IMPORTE MÁXIMO SUBVENCIONABLE</b>		541,02 €	541,02 €	541,02 €	541,02 €	541,02 €		
<b>IMPORTE MEDIO DE TRANSFERENCIA (€/ha)</b>		114,14 €	114,14 €	114,14 €	114,14 €	114,14 €		
<b>RECINTOS COMPROMETIDOS</b>								
<u>REF.</u>	<u>REFERENCIA SIGPAC</u>	<u>CULTIVO</u>	<u>DESCRIPCIÓN CULTIVO</u>	<u>PEND. MEDIA</u>	<u>SUP. DEC. ADMIN.</u>	<u>SUP. CERT.</u>	<u>SUP. CAMPO</u>	<u>SUP. COMPROM.</u>
				<u>S/R</u>	<u>(%)</u>	<u>(ha)</u>	<u>(ha)</u>	<u>(ha)</u>
2658204	14-047-008-00026-019	101000	OLIVAR-SIN VARIEDAD	S	51,93	0,23	0,23	0,23
2658205	14-047-008-00026-020	101000	OLIVAR-SIN VARIEDAD	S	51,14	0,30	0,30	0,30
2658206	14-047-008-00026-022	101000	OLIVAR-SIN VARIEDAD	S	23,22	1,53	1,53	1,53
2658207	14-047-008-00026-008	101000	OLIVAR-SIN VARIEDAD	S	29,64	0,06	0,06	0,06
2658208	14-047-008-00026-006	101000	OLIVAR-SIN VARIEDAD	S	38,20	2,28	2,28	2,28
2658209	14-047-008-00026-005	101000	OLIVAR-SIN VARIEDAD	S	45,91	0,09	0,09	0,09
2658210	14-047-008-00026-007	101000	OLIVAR-SIN VARIEDAD	S	59,29	0,03	0,03	0,03
2658211	14-047-008-00026-004	101000	OLIVAR-SIN VARIEDAD	S	30,46	0,22	0,22	0,22

**RESUMEN CRITERIOS DE SELECCIÓN****10.1.12 Agricultura de montaña con orientación ecológica en olivar** PUNTOS: 14,00

	<b>PUNTOS</b>	
Solicitantes de la medida 11, específica para la conversión o mantenimiento en agricultura ecológica	3,00	S
Porcentaje de superficie determinada en zonas con limitaciones naturales u otras limitaciones específicas ubicadas en las zonas de montaña	4,00	100.0%
Porcentaje de superficie determinada situada en zonas RAMSAR	0,00	0.0%
Porcentaje de superficie determinada en zonas vulnerables a la contaminación por nitratos	0,00	0.0%
Mayor pendiente media	3,00	34.66%
Porcentaje de superficie determinada en Red Natura 2000	4,00	100.0%





**DETALLE CRITERIOS DE SELECCIÓN****10.1.12 Agricultura de montaña con orientación ecológica en olivar****PUNTOS:** 14,00**Solicitantes de la medida 11, específica para la conversión o mantenimiento en agricultura ecológica****PUNTOS:** 3,00 S**Porcentaje de superficie determinada en zonas con limitaciones naturales u otras limitaciones específicas ubicadas en las zonas de montaña****PUNTOS:** 4,00 100.0%

<u>REF.</u>	<u>REFERENCIA SIGPAC</u>	<u>CULTIVO DESCRIPCIÓN CULTIVO</u>	<u>S/R</u>	<u>SUP. COMPROM.</u> <u>(ha)</u>	<u>SUP. CUMPLE</u> <u>(ha)</u>
2658211	14-047-008-00026-004	101000 OLIVAR-SIN VARIEDAD	S	0,22	0,22
2658209	14-047-008-00026-005	101000 OLIVAR-SIN VARIEDAD	S	0,09	0,09
2658208	14-047-008-00026-006	101000 OLIVAR-SIN VARIEDAD	S	2,28	2,28
2658210	14-047-008-00026-007	101000 OLIVAR-SIN VARIEDAD	S	0,03	0,03
2658207	14-047-008-00026-008	101000 OLIVAR-SIN VARIEDAD	S	0,06	0,06
2658204	14-047-008-00026-019	101000 OLIVAR-SIN VARIEDAD	S	0,23	0,23
2658205	14-047-008-00026-020	101000 OLIVAR-SIN VARIEDAD	S	0,30	0,30
2658206	14-047-008-00026-022	101000 OLIVAR-SIN VARIEDAD	S	1,53	1,53

**Porcentaje de superficie determinada situada en zonas RAMSAR****PUNTOS:** 0,00 0.0%

<u>REF.</u>	<u>REFERENCIA SIGPAC</u>	<u>CULTIVO DESCRIPCIÓN CULTIVO</u>	<u>S/R</u>	<u>SUP. COMPROM.</u> <u>(ha)</u>	<u>SUP. CUMPLE</u> <u>(ha)</u>
2658211	14-047-008-00026-004	101000 OLIVAR-SIN VARIEDAD	S	0,22	0,00
2658209	14-047-008-00026-005	101000 OLIVAR-SIN VARIEDAD	S	0,09	0,00
2658208	14-047-008-00026-006	101000 OLIVAR-SIN VARIEDAD	S	2,28	0,00
2658210	14-047-008-00026-007	101000 OLIVAR-SIN VARIEDAD	S	0,03	0,00
2658207	14-047-008-00026-008	101000 OLIVAR-SIN VARIEDAD	S	0,06	0,00
2658204	14-047-008-00026-019	101000 OLIVAR-SIN VARIEDAD	S	0,23	0,00
2658205	14-047-008-00026-020	101000 OLIVAR-SIN VARIEDAD	S	0,30	0,00
2658206	14-047-008-00026-022	101000 OLIVAR-SIN VARIEDAD	S	1,53	0,00

**Porcentaje de superficie determinada en zonas vulnerables a la contaminación por nitratos****PUNTOS:** 0,00 0.0%

<u>REF.</u>	<u>REFERENCIA SIGPAC</u>	<u>CULTIVO DESCRIPCIÓN CULTIVO</u>	<u>S/R</u>	<u>SUP. COMPROM.</u> <u>(ha)</u>	<u>SUP. CUMPLE</u> <u>(ha)</u>
2658211	14-047-008-00026-004	101000 OLIVAR-SIN VARIEDAD	S	0,22	0,00
2658209	14-047-008-00026-005	101000 OLIVAR-SIN VARIEDAD	S	0,09	0,00
2658208	14-047-008-00026-006	101000 OLIVAR-SIN VARIEDAD	S	2,28	0,00
2658210	14-047-008-00026-007	101000 OLIVAR-SIN VARIEDAD	S	0,03	0,00
2658207	14-047-008-00026-008	101000 OLIVAR-SIN VARIEDAD	S	0,06	0,00
2658204	14-047-008-00026-019	101000 OLIVAR-SIN VARIEDAD	S	0,23	0,00
2658205	14-047-008-00026-020	101000 OLIVAR-SIN VARIEDAD	S	0,30	0,00
2658206	14-047-008-00026-022	101000 OLIVAR-SIN VARIEDAD	S	1,53	0,00

**Mayor pendiente media****PUNTOS:** 3,00 34.66%

<u>REF.</u>	<u>REFERENCIA SIGPAC</u>	<u>CULTIVO DESCRIPCIÓN CULTIVO</u>	<u>S/R</u>	<u>PENDIENTE MEDIA (%)</u>	<u>SUP. COMPROM.</u> <u>(ha)</u>
2658211	14-047-008-00026-004	101000 OLIVAR-SIN VARIEDAD	S	30,46	0,22
2658209	14-047-008-00026-005	101000 OLIVAR-SIN VARIEDAD	S	45,91	0,09
2658208	14-047-008-00026-006	101000 OLIVAR-SIN VARIEDAD	S	38,20	2,28
2658210	14-047-008-00026-007	101000 OLIVAR-SIN VARIEDAD	S	59,29	0,03
2658207	14-047-008-00026-008	101000 OLIVAR-SIN VARIEDAD	S	29,64	0,06
2658204	14-047-008-00026-019	101000 OLIVAR-SIN VARIEDAD	S	51,93	0,23
2658205	14-047-008-00026-020	101000 OLIVAR-SIN VARIEDAD	S	51,14	0,30
2658206	14-047-008-00026-022	101000 OLIVAR-SIN VARIEDAD	S	23,22	1,53

**Porcentaje de superficie determinada en Red Natura 2000****PUNTOS:** 4,00 100.0%

<b>REF.</b>	<b>REFERENCIA SIGPAC</b>	<b>CULTIVO</b>	<b>DESCRIPCIÓN CULTIVO</b>	<b>S/R</b>	<b>SUP. COMPROM.</b> <b>(ha)</b>	<b>SUP. CUMPLE</b> <b>(ha)</b>
2658211	14-047-008-00026-004	101000	OLIVAR-SIN VARIEDAD	S	0,22	0,22
2658209	14-047-008-00026-005	101000	OLIVAR-SIN VARIEDAD	S	0,09	0,09
2658208	14-047-008-00026-006	101000	OLIVAR-SIN VARIEDAD	S	2,28	2,28
2658210	14-047-008-00026-007	101000	OLIVAR-SIN VARIEDAD	S	0,03	0,03
2658207	14-047-008-00026-008	101000	OLIVAR-SIN VARIEDAD	S	0,06	0,06
2658204	14-047-008-00026-019	101000	OLIVAR-SIN VARIEDAD	S	0,23	0,23
2658205	14-047-008-00026-020	101000	OLIVAR-SIN VARIEDAD	S	0,30	0,30
2658206	14-047-008-00026-022	101000	OLIVAR-SIN VARIEDAD	S	1,53	1,53



<u>APELLIDOS Y NOMBRE / RAZÓN SOCIAL</u>	<u>NIF</u>	<u>EXPEDIENTE</u>	<u>SUP. COMPROMETIDA (ha)</u>
ESCOBAR REY JOSEFA	23344439Z	3038367	10.7

**RESOLUCIÓN  
ADMITIDO**

**IMPORTE POR ANUALIDAD**

	<u>2015</u>	<u>2016</u>	<u>2017</u>	<u>2018</u>	<u>2019</u>
IMPORTE MÁXIMO SUBVENCIONABLE	1.221,30 €	1.221,30 €	1.221,30 €	1.221,30 €	1.221,30 €
IMPORTE MEDIO DE TRANSFERENCIA (€/ha)	114,14 €	114,14 €	114,14 €	114,14 €	114,14 €

**RECINTOS COMPROMETIDOS**

<u>REF.</u>	<u>REFERENCIA SIGPAC</u>	<u>CULTIVO</u>	<u>DESCRIPCIÓN CULTIVO</u>	<u>S/R</u>	<u>PEND. MEDIA (%)</u>	<u>SUP. DEC. ADMIN. (ha)</u>	<u>SUP. CERT. (ha)</u>	<u>SUP. CAMPO (ha)</u>	<u>SUP. COMPROM. (ha)</u>
2288116	14-073-019-00030-003	101000	OLIVAR-SIN VARIEDAD	S	23,46	0,22	0,22		0,22
2288118	14-073-019-00030-004	101000	OLIVAR-SIN VARIEDAD	S	21,33	2,37	2,37		2,37
2288119	14-073-019-00031-007	101000	OLIVAR-SIN VARIEDAD	S	25,86	5,65	5,65		5,65
2288120	14-073-019-00030-005	101000	OLIVAR-SIN VARIEDAD	S	31,97	1,28	1,28		1,28
2288122	14-073-019-00031-005	101000	OLIVAR-SIN VARIEDAD	S	25,05	1,18	1,18		1,18

**RESUMEN CRITERIOS DE SELECCIÓN**

**10.1.12 Agricultura de montaña con orientación ecológica en olivar**

**PUNTOS: 14,00**

	<u>PUNTOS</u>	
Solicitantes de la medida 11, específica para la conversión o mantenimiento en agricultura ecológica	3,00	S
Porcentaje de superficie determinada en zonas con limitaciones naturales u otras limitaciones específicas ubicadas en las zonas de montaña	4,00	100.0%
Porcentaje de superficie determinada situada en zonas RAMSAR	0,00	0.0%
Porcentaje de superficie determinada en zonas vulnerables a la contaminación por nitratos	0,00	0.0%
Mayor pendiente media	3,00	25.45%
Porcentaje de superficie determinada en Red Natura 2000	4,00	100.0%



**DETALLE CRITERIOS DE SELECCIÓN****10.1.12 Agricultura de montaña con orientación ecológica en olivar****PUNTOS:** 14,00**Solicitantes de la medida 11, específica para la conversión o mantenimiento en agricultura ecológica****PUNTOS:** 3,00 S**Porcentaje de superficie determinada en zonas con limitaciones naturales u otras limitaciones específicas ubicadas en las zonas de montaña****PUNTOS:** 4,00 100.0%

<u>REF.</u>	<u>REFERENCIA SIGPAC</u>	<u>CULTIVO DESCRIPCIÓN CULTIVO</u>	<u>S/R</u>	<u>SUP. COMPROM.</u> <u>(ha)</u>	<u>SUP. CUMPLE</u> <u>(ha)</u>
2288116	14-073-019-00030-003	101000 OLIVAR-SIN VARIEDAD	S	0,22	0,22
2288118	14-073-019-00030-004	101000 OLIVAR-SIN VARIEDAD	S	2,37	2,37
2288120	14-073-019-00030-005	101000 OLIVAR-SIN VARIEDAD	S	1,28	1,28
2288122	14-073-019-00031-005	101000 OLIVAR-SIN VARIEDAD	S	1,18	1,18
2288119	14-073-019-00031-007	101000 OLIVAR-SIN VARIEDAD	S	5,65	5,65

**Porcentaje de superficie determinada situada en zonas RAMSAR****PUNTOS:** 0,00 0.0%

<u>REF.</u>	<u>REFERENCIA SIGPAC</u>	<u>CULTIVO DESCRIPCIÓN CULTIVO</u>	<u>S/R</u>	<u>SUP. COMPROM.</u> <u>(ha)</u>	<u>SUP. CUMPLE</u> <u>(ha)</u>
2288116	14-073-019-00030-003	101000 OLIVAR-SIN VARIEDAD	S	0,22	0,00
2288118	14-073-019-00030-004	101000 OLIVAR-SIN VARIEDAD	S	2,37	0,00
2288120	14-073-019-00030-005	101000 OLIVAR-SIN VARIEDAD	S	1,28	0,00
2288122	14-073-019-00031-005	101000 OLIVAR-SIN VARIEDAD	S	1,18	0,00
2288119	14-073-019-00031-007	101000 OLIVAR-SIN VARIEDAD	S	5,65	0,00

**Porcentaje de superficie determinada en zonas vulnerables a la contaminación por nitratos****PUNTOS:** 0,00 0.0%

<u>REF.</u>	<u>REFERENCIA SIGPAC</u>	<u>CULTIVO DESCRIPCIÓN CULTIVO</u>	<u>S/R</u>	<u>SUP. COMPROM.</u> <u>(ha)</u>	<u>SUP. CUMPLE</u> <u>(ha)</u>
2288116	14-073-019-00030-003	101000 OLIVAR-SIN VARIEDAD	S	0,22	0,00
2288118	14-073-019-00030-004	101000 OLIVAR-SIN VARIEDAD	S	2,37	0,00
2288120	14-073-019-00030-005	101000 OLIVAR-SIN VARIEDAD	S	1,28	0,00
2288122	14-073-019-00031-005	101000 OLIVAR-SIN VARIEDAD	S	1,18	0,00
2288119	14-073-019-00031-007	101000 OLIVAR-SIN VARIEDAD	S	5,65	0,00

**Mayor pendiente media****PUNTOS:** 3,00 25.45%

<u>REF.</u>	<u>REFERENCIA SIGPAC</u>	<u>CULTIVO DESCRIPCIÓN CULTIVO</u>	<u>S/R</u>	<u>PENDIENTE MEDIA (%)</u>	<u>SUP. COMPROM.</u> <u>(ha)</u>
2288116	14-073-019-00030-003	101000 OLIVAR-SIN VARIEDAD	S	23,46	0,22
2288118	14-073-019-00030-004	101000 OLIVAR-SIN VARIEDAD	S	21,33	2,37
2288120	14-073-019-00030-005	101000 OLIVAR-SIN VARIEDAD	S	31,97	1,28
2288122	14-073-019-00031-005	101000 OLIVAR-SIN VARIEDAD	S	25,05	1,18
2288119	14-073-019-00031-007	101000 OLIVAR-SIN VARIEDAD	S	25,86	5,65

**Porcentaje de superficie determinada en Red Natura 2000****PUNTOS:** 4,00 100.0%

<u>REF.</u>	<u>REFERENCIA SIGPAC</u>	<u>CULTIVO DESCRIPCIÓN CULTIVO</u>	<u>S/R</u>	<u>SUP. COMPROM.</u> <u>(ha)</u>	<u>SUP. CUMPLE</u> <u>(ha)</u>
2288116	14-073-019-00030-003	101000 OLIVAR-SIN VARIEDAD	S	0,22	0,22
2288118	14-073-019-00030-004	101000 OLIVAR-SIN VARIEDAD	S	2,37	2,37
2288120	14-073-019-00030-005	101000 OLIVAR-SIN VARIEDAD	S	1,28	1,28
2288122	14-073-019-00031-005	101000 OLIVAR-SIN VARIEDAD	S	1,18	1,18
2288119	14-073-019-00031-007	101000 OLIVAR-SIN VARIEDAD	S	5,65	5,65

<u>APELLIDOS Y NOMBRE / RAZÓN SOCIAL</u>		<u>NIF</u>	<u>EXPEDIENTE</u>	<u>SUP. COMPROMETIDA</u>				
				<u>(ha)</u>				
ESCRIBANO DUEÑAS ANA MILAGROSA		30835643A	3044084	8.5				
<b>RESOLUCIÓN</b>								
<b>ADMITIDO</b>								
<b>IMPORTE POR ANUALIDAD</b>								
		<b>2015</b>	<b>2016</b>	<b>2017</b>	<b>2018</b>	<b>2019</b>		
<b>IMPORTE MÁXIMO SUBVENCIONABLE</b>		970,19 €	970,19 €	970,19 €	970,19 €	970,19 €		
<b>IMPORTE MEDIO DE TRANSFERENCIA (€/ha)</b>		114,14 €	114,14 €	114,14 €	114,14 €	114,14 €		
<b>RECINTOS COMPROMETIDOS</b>								
<u>REF.</u>	<u>REFERENCIA SIGPAC</u>	<u>CULTIVO</u>	<u>DESCRIPCIÓN CULTIVO</u>	<u>PEND. MEDIA</u>	<u>SUP. DEC. ADMIN.</u>	<u>SUP. CERT.</u>	<u>SUP. CAMPO</u>	<u>SUP. COMPROM.</u>
				<u>S/R</u>	<u>(%)</u>	<u>(ha)</u>	<u>(ha)</u>	<u>(ha)</u>
2369934	14-054-058-00155-002	101000	OLIVAR-SIN VARIEDAD	S	26,37	5,49	5,49	5,49
2369935	14-054-058-00155-008	101000	OLIVAR-SIN VARIEDAD	S	28,22	0,51	0,51	0,51
2369936	14-054-058-00155-010	101000	OLIVAR-SIN VARIEDAD	S	22,52	2,50	2,50	2,50

**RESUMEN CRITERIOS DE SELECCIÓN****10.1.12 Agricultura de montaña con orientación ecológica en olivar** PUNTOS: 10,00

	<u>PUNTOS</u>	
Solicitantes de la medida 11, específica para la conversión o mantenimiento en agricultura ecológica	3,00	S
Porcentaje de superficie determinada en zonas con limitaciones naturales u otras limitaciones específicas ubicadas en las zonas de montaña	4,00	100.0%
Porcentaje de superficie determinada situada en zonas RAMSAR	0,00	0.0%
Porcentaje de superficie determinada en zonas vulnerables a la contaminación por nitratos	0,00	0.0%
Mayor pendiente media	3,00	25.35%
Porcentaje de superficie determinada en Red Natura 2000	0,00	0.0%



**DETALLE CRITERIOS DE SELECCIÓN****10.1.12 Agricultura de montaña con orientación ecológica en olivar****PUNTOS:** 10,00**Solicitantes de la medida 11, específica para la conversión o mantenimiento en agricultura ecológica****PUNTOS:** 3,00 S**Porcentaje de superficie determinada en zonas con limitaciones naturales u otras limitaciones específicas ubicadas en las zonas de montaña****PUNTOS:** 4,00 100.0%

<u>REF.</u>	<u>REFERENCIA SIGPAC</u>	<u>CULTIVO DESCRIPCIÓN CULTIVO</u>	<u>S/R</u>	<u>SUP. COMPROM.</u> <u>(ha)</u>	<u>SUP. CUMPLE</u> <u>(ha)</u>
2369934	14-054-058-00155-002	101000 OLIVAR-SIN VARIEDAD	S	5,49	5,49
2369935	14-054-058-00155-008	101000 OLIVAR-SIN VARIEDAD	S	0,51	0,51
2369936	14-054-058-00155-010	101000 OLIVAR-SIN VARIEDAD	S	2,50	2,50

**Porcentaje de superficie determinada situada en zonas RAMSAR****PUNTOS:** 0,00 0.0%

<u>REF.</u>	<u>REFERENCIA SIGPAC</u>	<u>CULTIVO DESCRIPCIÓN CULTIVO</u>	<u>S/R</u>	<u>SUP. COMPROM.</u> <u>(ha)</u>	<u>SUP. CUMPLE</u> <u>(ha)</u>
2369934	14-054-058-00155-002	101000 OLIVAR-SIN VARIEDAD	S	5,49	0,00
2369935	14-054-058-00155-008	101000 OLIVAR-SIN VARIEDAD	S	0,51	0,00
2369936	14-054-058-00155-010	101000 OLIVAR-SIN VARIEDAD	S	2,50	0,00

**Porcentaje de superficie determinada en zonas vulnerables a la contaminación por nitratos****PUNTOS:** 0,00 0.0%

<u>REF.</u>	<u>REFERENCIA SIGPAC</u>	<u>CULTIVO DESCRIPCIÓN CULTIVO</u>	<u>S/R</u>	<u>SUP. COMPROM.</u> <u>(ha)</u>	<u>SUP. CUMPLE</u> <u>(ha)</u>
2369934	14-054-058-00155-002	101000 OLIVAR-SIN VARIEDAD	S	5,49	0,00
2369935	14-054-058-00155-008	101000 OLIVAR-SIN VARIEDAD	S	0,51	0,00
2369936	14-054-058-00155-010	101000 OLIVAR-SIN VARIEDAD	S	2,50	0,00

**Mayor pendiente media****PUNTOS:** 3,00 25.35%

<u>REF.</u>	<u>REFERENCIA SIGPAC</u>	<u>CULTIVO DESCRIPCIÓN CULTIVO</u>	<u>S/R</u>	<u>PENDIENTE MEDIA (%)</u>	<u>SUP. COMPROM.</u> <u>(ha)</u>
2369934	14-054-058-00155-002	101000 OLIVAR-SIN VARIEDAD	S	26,37	5,49
2369935	14-054-058-00155-008	101000 OLIVAR-SIN VARIEDAD	S	28,22	0,51
2369936	14-054-058-00155-010	101000 OLIVAR-SIN VARIEDAD	S	22,52	2,50

**Porcentaje de superficie determinada en Red Natura 2000****PUNTOS:** 0,00 0.0%

<u>REF.</u>	<u>REFERENCIA SIGPAC</u>	<u>CULTIVO DESCRIPCIÓN CULTIVO</u>	<u>S/R</u>	<u>SUP. COMPROM.</u> <u>(ha)</u>	<u>SUP. CUMPLE</u> <u>(ha)</u>
2369934	14-054-058-00155-002	101000 OLIVAR-SIN VARIEDAD	S	5,49	0,00
2369935	14-054-058-00155-008	101000 OLIVAR-SIN VARIEDAD	S	0,51	0,00
2369936	14-054-058-00155-010	101000 OLIVAR-SIN VARIEDAD	S	2,50	0,00



<u>APELLIDOS Y NOMBRE / RAZÓN SOCIAL</u>	<u>NIF</u>	<u>EXPEDIENTE</u>	<u>SUP. COMPROMETIDA (ha)</u>
ESCRIBANO APARICIO ANGELES	30111138K	3039338	20.22

**RESOLUCIÓN  
ADMITIDO**

**IMPORTE POR ANUALIDAD**

	<u>2015</u>	<u>2016</u>	<u>2017</u>	<u>2018</u>	<u>2019</u>
IMPORTE MÁXIMO SUBVENCIONABLE	2.307,91 €	2.307,91 €	2.307,91 €	2.307,91 €	2.307,91 €
IMPORTE MEDIO DE TRANSFERENCIA (€/ha)	114,14 €	114,14 €	114,14 €	114,14 €	114,14 €

**RECINTOS COMPROMETIDOS**

<u>REF.</u>	<u>REFERENCIA SIGPAC</u>	<u>CULTIVO</u>	<u>DESCRIPCIÓN CULTIVO</u>	<u>S/R</u>	<u>PEND. MEDIA (%)</u>	<u>SUP. DEC. ADMIN. (ha)</u>	<u>SUP. CERT. (ha)</u>	<u>SUP. CAMPO (ha)</u>	<u>SUP. COMPROM. (ha)</u>
2296894	14-054-044-00026-002	101000	OLIVAR-SIN VARIEDAD	S	47,58	11,17	11,17		11,17
2296895	14-054-044-00026-006	101000	OLIVAR-SIN VARIEDAD	S	49,84	4,86	4,86		4,86
2296896	14-054-044-00026-005	101000	OLIVAR-SIN VARIEDAD	S	40,47	2,33	2,33		2,33
2296897	14-054-044-00034-001	101000	OLIVAR-SIN VARIEDAD	S	64,74	1,86	1,86		1,86

**RESUMEN CRITERIOS DE SELECCIÓN**

**10.1.12 Agricultura de montaña con orientación ecológica en olivar** PUNTOS: 10,00

	<u>PUNTOS</u>	
Solicitantes de la medida 11, específica para la conversión o mantenimiento en agricultura ecológica	3,00	S
Porcentaje de superficie determinada en zonas con limitaciones naturales u otras limitaciones específicas ubicadas en las zonas de montaña	4,00	100.0%
Porcentaje de superficie determinada situada en zonas RAMSAR	0,00	0.0%
Porcentaje de superficie determinada en zonas vulnerables a la contaminación por nitratos	0,00	0.0%
Mayor pendiente media	3,00	48.88%
Porcentaje de superficie determinada en Red Natura 2000	0,00	0.0%



**DETALLE CRITERIOS DE SELECCIÓN****10.1.12 Agricultura de montaña con orientación ecológica en olivar****PUNTOS:** 10,00**Solicitantes de la medida 11, específica para la conversión o mantenimiento en agricultura ecológica****PUNTOS:** 3,00 S**Porcentaje de superficie determinada en zonas con limitaciones naturales u otras limitaciones específicas ubicadas en las zonas de montaña****PUNTOS:** 4,00 100.0%

<u>REF.</u>	<u>REFERENCIA SIGPAC</u>	<u>CULTIVO</u>	<u>DESCRIPCIÓN CULTIVO</u>	<u>S/R</u>	<u>SUP. COMPROM.</u> <u>(ha)</u>	<u>SUP. CUMPLE</u> <u>(ha)</u>
2296894	14-054-044-00026-002	101000	OLIVAR-SIN VARIEDAD	S	11,17	11,17
2296896	14-054-044-00026-005	101000	OLIVAR-SIN VARIEDAD	S	2,33	2,33
2296895	14-054-044-00026-006	101000	OLIVAR-SIN VARIEDAD	S	4,86	4,86
2296897	14-054-044-00034-001	101000	OLIVAR-SIN VARIEDAD	S	1,86	1,86

**Porcentaje de superficie determinada situada en zonas RAMSAR****PUNTOS:** 0,00 0.0%

<u>REF.</u>	<u>REFERENCIA SIGPAC</u>	<u>CULTIVO</u>	<u>DESCRIPCIÓN CULTIVO</u>	<u>S/R</u>	<u>SUP. COMPROM.</u> <u>(ha)</u>	<u>SUP. CUMPLE</u> <u>(ha)</u>
2296894	14-054-044-00026-002	101000	OLIVAR-SIN VARIEDAD	S	11,17	0,00
2296896	14-054-044-00026-005	101000	OLIVAR-SIN VARIEDAD	S	2,33	0,00
2296895	14-054-044-00026-006	101000	OLIVAR-SIN VARIEDAD	S	4,86	0,00
2296897	14-054-044-00034-001	101000	OLIVAR-SIN VARIEDAD	S	1,86	0,00

**Porcentaje de superficie determinada en zonas vulnerables a la contaminación por nitratos****PUNTOS:** 0,00 0.0%


<u>REF.</u>	<u>REFERENCIA SIGPAC</u>	<u>CULTIVO</u>	<u>DESCRIPCIÓN CULTIVO</u>	<u>S/R</u>	<u>SUP. COMPROM.</u> <u>(ha)</u>	<u>SUP. CUMPLE</u> <u>(ha)</u>
2296894	14-054-044-00026-002	101000	OLIVAR-SIN VARIEDAD	S	11,17	0,00
2296896	14-054-044-00026-005	101000	OLIVAR-SIN VARIEDAD	S	2,33	0,00
2296895	14-054-044-00026-006	101000	OLIVAR-SIN VARIEDAD	S	4,86	0,00
2296897	14-054-044-00034-001	101000	OLIVAR-SIN VARIEDAD	S	1,86	0,00

**Mayor pendiente media****PUNTOS:** 3,00 48.88%

<u>REF.</u>	<u>REFERENCIA SIGPAC</u>	<u>CULTIVO</u>	<u>DESCRIPCIÓN CULTIVO</u>	<u>S/R</u>	<u>PENDIENTE MEDIA (%)</u>	<u>SUP. COMPROM.</u> <u>(ha)</u>
2296894	14-054-044-00026-002	101000	OLIVAR-SIN VARIEDAD	S	47,58	11,17
2296896	14-054-044-00026-005	101000	OLIVAR-SIN VARIEDAD	S	40,47	2,33
2296895	14-054-044-00026-006	101000	OLIVAR-SIN VARIEDAD	S	49,84	4,86
2296897	14-054-044-00034-001	101000	OLIVAR-SIN VARIEDAD	S	64,74	1,86

**Porcentaje de superficie determinada en Red Natura 2000****PUNTOS:** 0,00 0.0%

<u>REF.</u>	<u>REFERENCIA SIGPAC</u>	<u>CULTIVO</u>	<u>DESCRIPCIÓN CULTIVO</u>	<u>S/R</u>	<u>SUP. COMPROM.</u> <u>(ha)</u>	<u>SUP. CUMPLE</u> <u>(ha)</u>
2296894	14-054-044-00026-002	101000	OLIVAR-SIN VARIEDAD	S	11,17	0,00
2296896	14-054-044-00026-005	101000	OLIVAR-SIN VARIEDAD	S	2,33	0,00
2296895	14-054-044-00026-006	101000	OLIVAR-SIN VARIEDAD	S	4,86	0,00
2296897	14-054-044-00034-001	101000	OLIVAR-SIN VARIEDAD	S	1,86	0,00





				<b>SUP. COMPROMETIDA</b>					
<b>APELLIDOS Y NOMBRE / RAZÓN SOCIAL</b>				<b>NIF</b>	<b>EXPEDIENTE</b>	<b>(ha)</b>			
ESCRIBANO CAMACHO JOSE				30479976P	3043879	2.44			
<b>RESOLUCIÓN</b>									
<b>ADMITIDO</b>									
<b>IMPORTES POR ANUALIDAD</b>									
				<b>2015</b>	<b>2016</b>	<b>2017</b>	<b>2018</b>	<b>2019</b>	
<b>IMPORTE MÁXIMO SUBVENCIONABLE</b>				278,50 €	278,50 €	278,50 €	278,50 €	278,50 €	
<b>IMPORTE MEDIO DE TRANSFERENCIA (€/ha)</b>				114,14 €	114,14 €	114,14 €	114,14 €	114,14 €	
<b>RECINTOS COMPROMETIDOS</b>									
<b>REF.</b>	<b>REFERENCIA SIGPAC</b>	<b>CULTIVO</b>	<b>DESCRIPCIÓN CULTIVO</b>	<b>S/R</b>	<b>PEND. MEDIA (%)</b>	<b>SUP. DEC. ADMIN. (ha)</b>	<b>SUP. CERT. (ha)</b>	<b>SUP. CAMPO (ha)</b>	<b>SUP. COMPROM. (ha)</b>
2669780	14-047-008-00069-005	101000	OLIVAR-SIN VARIEDAD	S	27,54	0,01	0,01		0,01
2669781	14-047-008-00069-006	101000	OLIVAR-SIN VARIEDAD	S	27,25	0,58	0,58		0,58
2669783	14-047-008-00069-011	101000	OLIVAR-SIN VARIEDAD	S	21,88	0,96	0,96		0,96
2669784	14-047-008-00111-014	101000	OLIVAR-SIN VARIEDAD	S	46,78	0,15	0,15		0,15
2669785	14-047-008-00069-012	101000	OLIVAR-SIN VARIEDAD	S	35,51	0,24	0,24		0,24
2669786	14-047-008-00069-013	101000	OLIVAR-SIN VARIEDAD	S	35,66	0,02	0,02		0,02
2669787	14-047-008-00069-014	101000	OLIVAR-SIN VARIEDAD	S	23,53	0,03	0,03		0,03
2669789	14-047-008-00111-011	101000	OLIVAR-SIN VARIEDAD	S	24,31	0,11	0,11		0,11
2669790	14-047-008-00111-012	101000	OLIVAR-SIN VARIEDAD	S	39,10	0,03	0,03		0,03
2669791	14-047-008-00111-013	101000	OLIVAR-SIN VARIEDAD	S	32,18	0,31	0,31		0,31

**RESUMEN CRITERIOS DE SELECCIÓN****10.1.12 Agricultura de montaña con orientación ecológica en olivar****PUNTOS:** 10,00

	<b>PUNTOS</b>	
<b>Solicitantes de la medida 11, específica para la conversión o mantenimiento en agricultura ecológica</b>	3,00	S
<b>Porcentaje de superficie determinada en zonas con limitaciones naturales u otras limitaciones específicas ubicadas en las zonas de montaña</b>	4,00	100.0%
<b>Porcentaje de superficie determinada situada en zonas RAMSAR</b>	0,00	0.0%
<b>Porcentaje de superficie determinada en zonas vulnerables a la contaminación por nitratos</b>	0,00	0.0%
<b>Mayor pendiente media</b>	3,00	27.82%
<b>Porcentaje de superficie determinada en Red Natura 2000</b>	0,00	0.0%



**DETALLE CRITERIOS DE SELECCIÓN****10.1.12 Agricultura de montaña con orientación ecológica en olivar****PUNTOS:** 10,00**Solicitantes de la medida 11, específica para la conversión o mantenimiento en agricultura ecológica****PUNTOS:** 3,00 S**Porcentaje de superficie determinada en zonas con limitaciones naturales u otras limitaciones específicas ubicadas en las zonas de montaña****PUNTOS:** 4,00 100.0%

<u>REF.</u>	<u>REFERENCIA SIGPAC</u>	<u>CULTIVO DESCRIPCIÓN CULTIVO</u>	<u>S/R</u>	<u>SUP. COMPROM. (ha)</u>	<u>SUP. CUMPLE (ha)</u>
2669780	14-047-008-00069-005	101000 OLIVAR-SIN VARIEDAD	S	0,01	0,01
2669781	14-047-008-00069-006	101000 OLIVAR-SIN VARIEDAD	S	0,58	0,58
2669783	14-047-008-00069-011	101000 OLIVAR-SIN VARIEDAD	S	0,96	0,96
2669785	14-047-008-00069-012	101000 OLIVAR-SIN VARIEDAD	S	0,24	0,24
2669786	14-047-008-00069-013	101000 OLIVAR-SIN VARIEDAD	S	0,02	0,02
2669787	14-047-008-00069-014	101000 OLIVAR-SIN VARIEDAD	S	0,03	0,03
2669789	14-047-008-00111-011	101000 OLIVAR-SIN VARIEDAD	S	0,11	0,11
2669790	14-047-008-00111-012	101000 OLIVAR-SIN VARIEDAD	S	0,03	0,03
2669791	14-047-008-00111-013	101000 OLIVAR-SIN VARIEDAD	S	0,31	0,31
2669784	14-047-008-00111-014	101000 OLIVAR-SIN VARIEDAD	S	0,15	0,15

**Porcentaje de superficie determinada situada en zonas RAMSAR****PUNTOS:** 0,00 0.0%

<u>REF.</u>	<u>REFERENCIA SIGPAC</u>	<u>CULTIVO DESCRIPCIÓN CULTIVO</u>	<u>S/R</u>	<u>SUP. COMPROM. (ha)</u>	<u>SUP. CUMPLE (ha)</u>
2669780	14-047-008-00069-005	101000 OLIVAR-SIN VARIEDAD	S	0,01	0,00
2669781	14-047-008-00069-006	101000 OLIVAR-SIN VARIEDAD	S	0,58	0,00
2669783	14-047-008-00069-011	101000 OLIVAR-SIN VARIEDAD	S	0,96	0,00
2669785	14-047-008-00069-012	101000 OLIVAR-SIN VARIEDAD	S	0,24	0,00
2669786	14-047-008-00069-013	101000 OLIVAR-SIN VARIEDAD	S	0,02	0,00
2669787	14-047-008-00069-014	101000 OLIVAR-SIN VARIEDAD	S	0,03	0,00
2669789	14-047-008-00111-011	101000 OLIVAR-SIN VARIEDAD	S	0,11	0,00
2669790	14-047-008-00111-012	101000 OLIVAR-SIN VARIEDAD	S	0,03	0,00
2669791	14-047-008-00111-013	101000 OLIVAR-SIN VARIEDAD	S	0,31	0,00
2669784	14-047-008-00111-014	101000 OLIVAR-SIN VARIEDAD	S	0,15	0,00

**Porcentaje de superficie determinada en zonas vulnerables a la contaminación por nitratos****PUNTOS:** 0,00 0.0%

<u>REF.</u>	<u>REFERENCIA SIGPAC</u>	<u>CULTIVO DESCRIPCIÓN CULTIVO</u>	<u>S/R</u>	<u>SUP. COMPROM. (ha)</u>	<u>SUP. CUMPLE (ha)</u>
2669780	14-047-008-00069-005	101000 OLIVAR-SIN VARIEDAD	S	0,01	0,00
2669781	14-047-008-00069-006	101000 OLIVAR-SIN VARIEDAD	S	0,58	0,00
2669783	14-047-008-00069-011	101000 OLIVAR-SIN VARIEDAD	S	0,96	0,00
2669785	14-047-008-00069-012	101000 OLIVAR-SIN VARIEDAD	S	0,24	0,00
2669786	14-047-008-00069-013	101000 OLIVAR-SIN VARIEDAD	S	0,02	0,00
2669787	14-047-008-00069-014	101000 OLIVAR-SIN VARIEDAD	S	0,03	0,00
2669789	14-047-008-00111-011	101000 OLIVAR-SIN VARIEDAD	S	0,11	0,00
2669790	14-047-008-00111-012	101000 OLIVAR-SIN VARIEDAD	S	0,03	0,00
2669791	14-047-008-00111-013	101000 OLIVAR-SIN VARIEDAD	S	0,31	0,00
2669784	14-047-008-00111-014	101000 OLIVAR-SIN VARIEDAD	S	0,15	0,00

**Mayor pendiente media****PUNTOS:** 3,00 27.82%

<u>REF.</u>	<u>REFERENCIA SIGPAC</u>	<u>CULTIVO DESCRIPCIÓN CULTIVO</u>	<u>S/R</u>	<u>PENDIENTE MEDIA (%)</u>	<u>SUP. COMPROM. (ha)</u>
2669780	14-047-008-00069-005	101000 OLIVAR-SIN VARIEDAD	S	27,54	0,01
2669781	14-047-008-00069-006	101000 OLIVAR-SIN VARIEDAD	S	27,25	0,58
2669783	14-047-008-00069-011	101000 OLIVAR-SIN VARIEDAD	S	21,88	0,96

REF.	REFERENCIA SIGPAC	CULTIVO	DESCRIPCIÓN CULTIVO	S/R	PENDIENTE	SUP.
					MEDIA (%)	COMPROM.
						(ha)
2669785	14-047-008-00069-012	101000	OLIVAR-SIN VARIEDAD	S	35,51	0,24
2669786	14-047-008-00069-013	101000	OLIVAR-SIN VARIEDAD	S	35,66	0,02
2669787	14-047-008-00069-014	101000	OLIVAR-SIN VARIEDAD	S	23,53	0,03
2669789	14-047-008-00111-011	101000	OLIVAR-SIN VARIEDAD	S	24,31	0,11
2669790	14-047-008-00111-012	101000	OLIVAR-SIN VARIEDAD	S	39,10	0,03
2669791	14-047-008-00111-013	101000	OLIVAR-SIN VARIEDAD	S	32,18	0,31
2669784	14-047-008-00111-014	101000	OLIVAR-SIN VARIEDAD	S	46,78	0,15

**Porcentaje de superficie determinada en Red Natura 2000**

PUNTOS: 0,00 0.0%

REF.	REFERENCIA SIGPAC	CULTIVO	DESCRIPCIÓN CULTIVO	S/R	SUP.	SUP.
					COMPROM.	CUMPLE
					(ha)	(ha)
2669780	14-047-008-00069-005	101000	OLIVAR-SIN VARIEDAD	S	0,01	0,00
2669781	14-047-008-00069-006	101000	OLIVAR-SIN VARIEDAD	S	0,58	0,00
2669783	14-047-008-00069-011	101000	OLIVAR-SIN VARIEDAD	S	0,96	0,00
2669785	14-047-008-00069-012	101000	OLIVAR-SIN VARIEDAD	S	0,24	0,00
2669786	14-047-008-00069-013	101000	OLIVAR-SIN VARIEDAD	S	0,02	0,00
2669787	14-047-008-00069-014	101000	OLIVAR-SIN VARIEDAD	S	0,03	0,00
2669789	14-047-008-00111-011	101000	OLIVAR-SIN VARIEDAD	S	0,11	0,00
2669790	14-047-008-00111-012	101000	OLIVAR-SIN VARIEDAD	S	0,03	0,00
2669791	14-047-008-00111-013	101000	OLIVAR-SIN VARIEDAD	S	0,31	0,00
2669784	14-047-008-00111-014	101000	OLIVAR-SIN VARIEDAD	S	0,15	0,00



<b><u>APELLIDOS Y NOMBRE / RAZÓN SOCIAL</u></b>				<b><u>NIF</u></b>	<b><u>EXPEDIENTE</u></b>	<b><u>SUP. COMPROMETIDA</u></b>				
						<b><u>(ha)</u></b>				
ESCRIBANO CAMACHO VICENTE				30788680Y	3039550	8.06				
<b><u>RESOLUCIÓN</u></b>										
ADMITIDO										
<b><u>IMPORTE POR ANUALIDAD</u></b>										
				<b><u>2015</u></b>	<b><u>2016</u></b>	<b><u>2017</u></b>	<b><u>2018</u></b>	<b><u>2019</u></b>		
IMPORTE MÁXIMO SUBVENCIONABLE				919,97 €	919,97 €	919,97 €	919,97 €	919,97 €		
IMPORTE MEDIO DE TRANSFERENCIA (€/ha)				114,14 €	114,14 €	114,14 €	114,14 €	114,14 €		
<b><u>RECINTOS COMPROMETIDOS</u></b>										
<b><u>REF.</u></b>	<b><u>REFERENCIA SIGPAC</u></b>	<b><u>CULTIVO</u></b>	<b><u>DESCRIPCIÓN CULTIVO</u></b>	<b><u>S/R</u></b>	<b><u>PEND. MEDIA (%)</u></b>	<b><u>SUP. DEC. ADMIN. (ha)</u></b>	<b><u>SUP. CERT. (ha)</u></b>	<b><u>SUP. CAMPO (ha)</u></b>	<b><u>SUP. COMPROM. (ha)</u></b>	
2656577	14-047-008-00073-004	101000	OLIVAR-SIN VARIEDAD	S	36,14	4,02	4,02		4,02	
2656578	14-047-008-00073-026	101000	OLIVAR-SIN VARIEDAD	S	30,88	2,02	2,02		2,02	
2656579	14-047-008-00073-027	101000	OLIVAR-SIN VARIEDAD	S	28,88	1,89	1,89		1,89	
2656580	14-047-008-00073-012	101000	OLIVAR-SIN VARIEDAD	S	35,71	0,02	0,02		0,02	
2656581	14-047-008-00073-022	101000	OLIVAR-SIN VARIEDAD	S	27,27	0,11	0,11		0,11	

### **RESUMEN CRITERIOS DE SELECCIÓN**

<b>10.1.12 Agricultura de montaña con orientación ecológica en olivar</b>		<b>PUNTOS: 10,00</b>	
		<b><u>PUNTOS</u></b>	
Solicitantes de la medida 11, específica para la conversión o mantenimiento en agricultura ecológica		3,00	S
Porcentaje de superficie determinada en zonas con limitaciones naturales u otras limitaciones específicas ubicadas en las zonas de montaña		4,00	100.0%
Porcentaje de superficie determinada situada en zonas RAMSAR		0,00	0.0%
Porcentaje de superficie determinada en zonas vulnerables a la contaminación por nitratos		0,00	0.0%
Mayor pendiente media		3,00	33.0%
Porcentaje de superficie determinada en Red Natura 2000		0,00	0.0%



**DETALLE CRITERIOS DE SELECCIÓN****10.1.12 Agricultura de montaña con orientación ecológica en olivar****PUNTOS:** 10,00**Solicitantes de la medida 11, específica para la conversión o mantenimiento en agricultura ecológica****PUNTOS:** 3,00 S**Porcentaje de superficie determinada en zonas con limitaciones naturales u otras limitaciones específicas ubicadas en las zonas de montaña****PUNTOS:** 4,00 100.0%

<u>REF.</u>	<u>REFERENCIA SIGPAC</u>	<u>CULTIVO DESCRIPCIÓN CULTIVO</u>	<u>S/R</u>	<u>SUP. COMPROM.</u> <u>(ha)</u>	<u>SUP. CUMPLE</u> <u>(ha)</u>
2656577	14-047-008-00073-004	101000 OLIVAR-SIN VARIEDAD	S	4,02	4,02
2656580	14-047-008-00073-012	101000 OLIVAR-SIN VARIEDAD	S	0,02	0,02
2656581	14-047-008-00073-022	101000 OLIVAR-SIN VARIEDAD	S	0,11	0,11
2656578	14-047-008-00073-026	101000 OLIVAR-SIN VARIEDAD	S	2,02	2,02
2656579	14-047-008-00073-027	101000 OLIVAR-SIN VARIEDAD	S	1,89	1,89

**Porcentaje de superficie determinada situada en zonas RAMSAR****PUNTOS:** 0,00 0.0%

<u>REF.</u>	<u>REFERENCIA SIGPAC</u>	<u>CULTIVO DESCRIPCIÓN CULTIVO</u>	<u>S/R</u>	<u>SUP. COMPROM.</u> <u>(ha)</u>	<u>SUP. CUMPLE</u> <u>(ha)</u>
2656577	14-047-008-00073-004	101000 OLIVAR-SIN VARIEDAD	S	4,02	0,00
2656580	14-047-008-00073-012	101000 OLIVAR-SIN VARIEDAD	S	0,02	0,00
2656581	14-047-008-00073-022	101000 OLIVAR-SIN VARIEDAD	S	0,11	0,00
2656578	14-047-008-00073-026	101000 OLIVAR-SIN VARIEDAD	S	2,02	0,00
2656579	14-047-008-00073-027	101000 OLIVAR-SIN VARIEDAD	S	1,89	0,00

**Porcentaje de superficie determinada en zonas vulnerables a la contaminación por nitratos****PUNTOS:** 0,00 0.0%

<u>REF.</u>	<u>REFERENCIA SIGPAC</u>	<u>CULTIVO DESCRIPCIÓN CULTIVO</u>	<u>S/R</u>	<u>SUP. COMPROM.</u> <u>(ha)</u>	<u>SUP. CUMPLE</u> <u>(ha)</u>
2656577	14-047-008-00073-004	101000 OLIVAR-SIN VARIEDAD	S	4,02	0,00
2656580	14-047-008-00073-012	101000 OLIVAR-SIN VARIEDAD	S	0,02	0,00
2656581	14-047-008-00073-022	101000 OLIVAR-SIN VARIEDAD	S	0,11	0,00
2656578	14-047-008-00073-026	101000 OLIVAR-SIN VARIEDAD	S	2,02	0,00
2656579	14-047-008-00073-027	101000 OLIVAR-SIN VARIEDAD	S	1,89	0,00

**Mayor pendiente media****PUNTOS:** 3,00 33.0%

<u>REF.</u>	<u>REFERENCIA SIGPAC</u>	<u>CULTIVO DESCRIPCIÓN CULTIVO</u>	<u>S/R</u>	<u>PENDIENTE MEDIA (%)</u>	<u>SUP. COMPROM.</u> <u>(ha)</u>
2656577	14-047-008-00073-004	101000 OLIVAR-SIN VARIEDAD	S	36,14	4,02
2656580	14-047-008-00073-012	101000 OLIVAR-SIN VARIEDAD	S	35,71	0,02
2656581	14-047-008-00073-022	101000 OLIVAR-SIN VARIEDAD	S	27,27	0,11
2656578	14-047-008-00073-026	101000 OLIVAR-SIN VARIEDAD	S	30,88	2,02
2656579	14-047-008-00073-027	101000 OLIVAR-SIN VARIEDAD	S	28,88	1,89

**Porcentaje de superficie determinada en Red Natura 2000****PUNTOS:** 0,00 0.0%

<u>REF.</u>	<u>REFERENCIA SIGPAC</u>	<u>CULTIVO DESCRIPCIÓN CULTIVO</u>	<u>S/R</u>	<u>SUP. COMPROM.</u> <u>(ha)</u>	<u>SUP. CUMPLE</u> <u>(ha)</u>
2656577	14-047-008-00073-004	101000 OLIVAR-SIN VARIEDAD	S	4,02	0,00
2656580	14-047-008-00073-012	101000 OLIVAR-SIN VARIEDAD	S	0,02	0,00
2656581	14-047-008-00073-022	101000 OLIVAR-SIN VARIEDAD	S	0,11	0,00
2656578	14-047-008-00073-026	101000 OLIVAR-SIN VARIEDAD	S	2,02	0,00
2656579	14-047-008-00073-027	101000 OLIVAR-SIN VARIEDAD	S	1,89	0,00

<u>APELLIDOS Y NOMBRE / RAZÓN SOCIAL</u>		<u>NIF</u>	<u>EXPEDIENTE</u>	<u>SUP. COMPROMETIDA</u>				
				<u>(ha)</u>				
ESCRIBANO FLORES PEDRO		80115555T	3040890	2.01				
<b>RESOLUCIÓN</b>								
<b>ADMITIDO</b>								
<b>IMPORTE POR ANUALIDAD</b>								
		<b>2015</b>	<b>2016</b>	<b>2017</b>	<b>2018</b>	<b>2019</b>		
<b>IMPORTE MÁXIMO SUBVENCIONABLE</b>		229,42 €	229,42 €	229,42 €	229,42 €	229,42 €		
<b>IMPORTE MEDIO DE TRANSFERENCIA (€/ha)</b>		114,14 €	114,14 €	114,14 €	114,14 €	114,14 €		
<b>RECINTOS COMPROMETIDOS</b>								
<u>REF.</u>	<u>REFERENCIA SIGPAC</u>	<u>CULTIVO</u>	<u>DESCRIPCIÓN CULTIVO</u>	<u>PEND. MEDIA</u>	<u>SUP. DEC. ADMIN.</u>	<u>SUP. CERT.</u>	<u>SUP. CAMPO</u>	<u>SUP. COMPROM.</u>
				<u>S/R</u>	<u>(%)</u>	<u>(ha)</u>	<u>(ha)</u>	<u>(ha)</u>
2309053	14-047-003-00006-002	101000	OLIVAR-SIN VARIEDAD	S	24,99	1,40	1,40	1,40
2309054	14-047-003-00071-001	101000	OLIVAR-SIN VARIEDAD	S	31,39	0,61	0,63	0,61

### RESUMEN CRITERIOS DE SELECCIÓN

<b>10.1.12 Agricultura de montaña con orientación ecológica en olivar</b>		<b>PUNTOS: 10,00</b>	
		<b>PUNTOS</b>	
Solicitantes de la medida 11, específica para la conversión o mantenimiento en agricultura ecológica		3,00	S
Porcentaje de superficie determinada en zonas con limitaciones naturales u otras limitaciones específicas ubicadas en las zonas de montaña		4,00	100.0%
Porcentaje de superficie determinada situada en zonas RAMSAR		0,00	0.0%
Porcentaje de superficie determinada en zonas vulnerables a la contaminación por nitratos		0,00	0.0%
Mayor pendiente media		3,00	26.94%
Porcentaje de superficie determinada en Red Natura 2000		0,00	0.0%



**DETALLE CRITERIOS DE SELECCIÓN****10.1.12 Agricultura de montaña con orientación ecológica en olivar****PUNTOS: 10,00****Solicitantes de la medida 11, específica para la conversión o mantenimiento en agricultura ecológica****PUNTOS: 3,00 S****Porcentaje de superficie determinada en zonas con limitaciones naturales u otras limitaciones específicas ubicadas en las zonas de montaña****PUNTOS: 4,00 100.0%**

<u>REF.</u>	<u>REFERENCIA SIGPAC</u>	<u>CULTIVO</u>	<u>DESCRIPCIÓN CULTIVO</u>	<u>S/R</u>	<u>SUP.</u> <u>COMPROM.</u> <u>(ha)</u>	<u>SUP.</u> <u>CUMPLE</u> <u>(ha)</u>
2309053	14-047-003-00006-002	101000	OLIVAR-SIN VARIEDAD	S	1,40	1,40
2309054	14-047-003-00071-001	101000	OLIVAR-SIN VARIEDAD	S	0,61	0,61

**Porcentaje de superficie determinada situada en zonas RAMSAR****PUNTOS: 0,00 0.0%**

<u>REF.</u>	<u>REFERENCIA SIGPAC</u>	<u>CULTIVO</u>	<u>DESCRIPCIÓN CULTIVO</u>	<u>S/R</u>	<u>SUP.</u> <u>COMPROM.</u> <u>(ha)</u>	<u>SUP.</u> <u>CUMPLE</u> <u>(ha)</u>
2309053	14-047-003-00006-002	101000	OLIVAR-SIN VARIEDAD	S	1,40	0,00
2309054	14-047-003-00071-001	101000	OLIVAR-SIN VARIEDAD	S	0,61	0,00

**Porcentaje de superficie determinada en zonas vulnerables a la contaminación por nitratos****PUNTOS: 0,00 0.0%**

<u>REF.</u>	<u>REFERENCIA SIGPAC</u>	<u>CULTIVO</u>	<u>DESCRIPCIÓN CULTIVO</u>	<u>S/R</u>	<u>SUP.</u> <u>COMPROM.</u> <u>(ha)</u>	<u>SUP.</u> <u>CUMPLE</u> <u>(ha)</u>
2309053	14-047-003-00006-002	101000	OLIVAR-SIN VARIEDAD	S	1,40	0,00
2309054	14-047-003-00071-001	101000	OLIVAR-SIN VARIEDAD	S	0,61	0,00

**Mayor pendiente media****PUNTOS: 3,00 26.94%**

<u>REF.</u>	<u>REFERENCIA SIGPAC</u>	<u>CULTIVO</u>	<u>DESCRIPCIÓN CULTIVO</u>	<u>S/R</u>	<u>PENDIENTE</u> <u>MEDIA (%)</u>	<u>SUP.</u> <u>COMPROM.</u> <u>(ha)</u>
2309053	14-047-003-00006-002	101000	OLIVAR-SIN VARIEDAD	S	24,99	1,40
2309054	14-047-003-00071-001	101000	OLIVAR-SIN VARIEDAD	S	31,39	0,61

**Porcentaje de superficie determinada en Red Natura 2000****PUNTOS: 0,00 0.0%**

<u>REF.</u>	<u>REFERENCIA SIGPAC</u>	<u>CULTIVO</u>	<u>DESCRIPCIÓN CULTIVO</u>	<u>S/R</u>	<u>SUP.</u> <u>COMPROM.</u> <u>(ha)</u>	<u>SUP.</u> <u>CUMPLE</u> <u>(ha)</u>
2309053	14-047-003-00006-002	101000	OLIVAR-SIN VARIEDAD	S	1,40	0,00
2309054	14-047-003-00071-001	101000	OLIVAR-SIN VARIEDAD	S	0,61	0,00



<u>APELLIDOS Y NOMBRE / RAZÓN SOCIAL</u>		<u>NIF</u>	<u>EXPEDIENTE</u>	<u>SUP. COMPROMETIDA</u>				
				<u>(ha)</u>				
ESCRIBANO HERRUZO MIGUEL		75682714H	3044978	11.97				
<b>RESOLUCIÓN</b>								
<b>ADMITIDO</b>								
<b>IMPORTE POR ANUALIDAD</b>								
		<u>2015</u>	<u>2016</u>	<u>2017</u>	<u>2018</u>	<u>2019</u>		
<b>IMPORTE MÁXIMO SUBVENCIONABLE</b>		1.366,26 €	1.366,26 €	1.366,26 €	1.366,26 €	1.366,26 €		
<b>IMPORTE MEDIO DE TRANSFERENCIA (€/ha)</b>		114,14 €	114,14 €	114,14 €	114,14 €	114,14 €		
<b>RECINTOS COMPROMETIDOS</b>								
<u>REF.</u>	<u>REFERENCIA SIGPAC</u>	<u>CULTIVO</u>	<u>DESCRIPCIÓN CULTIVO</u>	<u>PEND. MEDIA</u>	<u>SUP. DEC. ADMIN.</u>	<u>SUP. CERT.</u>	<u>SUP. CAMPO</u>	<u>SUP. COMPROM.</u>
				<u>S/R</u>	<u>(%)</u>	<u>(ha)</u>	<u>(ha)</u>	<u>(ha)</u>
2358590	14-003-033-00035-001	101000	OLIVAR-SIN VARIEDAD	S	22,55	1,28	1,28	1,28
2358591	14-003-036-00041-004	101000	OLIVAR-SIN VARIEDAD	S	28,78	1,42	1,42	1,42
2358592	14-003-036-00041-001	101000	OLIVAR-SIN VARIEDAD	S	21,17	5,22	5,22	5,22
2358594	14-003-036-00073-002	101000	OLIVAR-SIN VARIEDAD	S	29,93	2,17	2,17	2,17
2358595	14-003-036-00074-001	101000	OLIVAR-SIN VARIEDAD	S	33,34	0,27	0,27	0,27
2358596	14-003-036-00118-001	101000	OLIVAR-SIN VARIEDAD	S	22,50	1,61	1,63	1,61

**RESUMEN CRITERIOS DE SELECCIÓN**

<b>10.1.12 Agricultura de montaña con orientación ecológica en olivar</b>		<b>PUNTOS: 8,00</b>	
		<b>PUNTOS</b>	
<b>Solicitantes de la medida 11, específica para la conversión o mantenimiento en agricultura ecológica</b>		3,00	S
<b>Porcentaje de superficie determinada en zonas con limitaciones naturales u otras limitaciones específicas ubicadas en las zonas de montaña</b>		4,00	100.0%
<b>Porcentaje de superficie determinada situada en zonas RAMSAR</b>		0,00	0.0%
<b>Porcentaje de superficie determinada en zonas vulnerables a la contaminación por nitratos</b>		0,00	0.0%
<b>Mayor pendiente media</b>		1,00	24.26%
<b>Porcentaje de superficie determinada en Red Natura 2000</b>		0,00	0.0%





**DETALLE CRITERIOS DE SELECCIÓN****10.1.12 Agricultura de montaña con orientación ecológica en olivar****PUNTOS:** 8,00**Solicitantes de la medida 11, específica para la conversión o mantenimiento en agricultura ecológica****PUNTOS:** 3,00 S**Porcentaje de superficie determinada en zonas con limitaciones naturales u otras limitaciones específicas ubicadas en las zonas de montaña****PUNTOS:** 4,00 100.0%

<u>REF.</u>	<u>REFERENCIA SIGPAC</u>	<u>CULTIVO DESCRIPCIÓN CULTIVO</u>	<u>S/R</u>	<u>SUP. COMPROM.</u> <u>(ha)</u>	<u>SUP. CUMPLE</u> <u>(ha)</u>
2358590	14-003-033-00035-001	101000 OLIVAR-SIN VARIEDAD	S	1,28	1,28
2358592	14-003-036-00041-001	101000 OLIVAR-SIN VARIEDAD	S	5,22	5,22
2358591	14-003-036-00041-004	101000 OLIVAR-SIN VARIEDAD	S	1,42	1,42
2358594	14-003-036-00073-002	101000 OLIVAR-SIN VARIEDAD	S	2,17	2,17
2358595	14-003-036-00074-001	101000 OLIVAR-SIN VARIEDAD	S	0,27	0,27
2358596	14-003-036-00118-001	101000 OLIVAR-SIN VARIEDAD	S	1,61	1,61

**Porcentaje de superficie determinada situada en zonas RAMSAR****PUNTOS:** 0,00 0.0%

<u>REF.</u>	<u>REFERENCIA SIGPAC</u>	<u>CULTIVO DESCRIPCIÓN CULTIVO</u>	<u>S/R</u>	<u>SUP. COMPROM.</u> <u>(ha)</u>	<u>SUP. CUMPLE</u> <u>(ha)</u>
2358590	14-003-033-00035-001	101000 OLIVAR-SIN VARIEDAD	S	1,28	0,00
2358592	14-003-036-00041-001	101000 OLIVAR-SIN VARIEDAD	S	5,22	0,00
2358591	14-003-036-00041-004	101000 OLIVAR-SIN VARIEDAD	S	1,42	0,00
2358594	14-003-036-00073-002	101000 OLIVAR-SIN VARIEDAD	S	2,17	0,00
2358595	14-003-036-00074-001	101000 OLIVAR-SIN VARIEDAD	S	0,27	0,00
2358596	14-003-036-00118-001	101000 OLIVAR-SIN VARIEDAD	S	1,61	0,00

**Porcentaje de superficie determinada en zonas vulnerables a la contaminación por nitratos****PUNTOS:** 0,00 0.0%

<u>REF.</u>	<u>REFERENCIA SIGPAC</u>	<u>CULTIVO DESCRIPCIÓN CULTIVO</u>	<u>S/R</u>	<u>SUP. COMPROM.</u> <u>(ha)</u>	<u>SUP. CUMPLE</u> <u>(ha)</u>
2358590	14-003-033-00035-001	101000 OLIVAR-SIN VARIEDAD	S	1,28	0,00
2358592	14-003-036-00041-001	101000 OLIVAR-SIN VARIEDAD	S	5,22	0,00
2358591	14-003-036-00041-004	101000 OLIVAR-SIN VARIEDAD	S	1,42	0,00
2358594	14-003-036-00073-002	101000 OLIVAR-SIN VARIEDAD	S	2,17	0,00
2358595	14-003-036-00074-001	101000 OLIVAR-SIN VARIEDAD	S	0,27	0,00
2358596	14-003-036-00118-001	101000 OLIVAR-SIN VARIEDAD	S	1,61	0,00

**Mayor pendiente media****PUNTOS:** 1,00 24.26%

<u>REF.</u>	<u>REFERENCIA SIGPAC</u>	<u>CULTIVO DESCRIPCIÓN CULTIVO</u>	<u>S/R</u>	<u>PENDIENTE MEDIA (%)</u>	<u>SUP. COMPROM.</u> <u>(ha)</u>
2358590	14-003-033-00035-001	101000 OLIVAR-SIN VARIEDAD	S	22,55	1,28
2358592	14-003-036-00041-001	101000 OLIVAR-SIN VARIEDAD	S	21,17	5,22
2358591	14-003-036-00041-004	101000 OLIVAR-SIN VARIEDAD	S	28,78	1,42
2358594	14-003-036-00073-002	101000 OLIVAR-SIN VARIEDAD	S	29,93	2,17
2358595	14-003-036-00074-001	101000 OLIVAR-SIN VARIEDAD	S	33,34	0,27
2358596	14-003-036-00118-001	101000 OLIVAR-SIN VARIEDAD	S	22,50	1,61

**Porcentaje de superficie determinada en Red Natura 2000****PUNTOS:** 0,00 0.0%

<u>REF.</u>	<u>REFERENCIA SIGPAC</u>	<u>CULTIVO DESCRIPCIÓN CULTIVO</u>	<u>S/R</u>	<u>SUP. COMPROM.</u> <u>(ha)</u>	<u>SUP. CUMPLE</u> <u>(ha)</u>
2358590	14-003-033-00035-001	101000 OLIVAR-SIN VARIEDAD	S	1,28	0,00
2358592	14-003-036-00041-001	101000 OLIVAR-SIN VARIEDAD	S	5,22	0,00
2358591	14-003-036-00041-004	101000 OLIVAR-SIN VARIEDAD	S	1,42	0,00

<b>REF.</b>	<b>REFERENCIA SIGPAC</b>	<b>CULTIVO</b>	<b>DESCRIPCIÓN CULTIVO</b>	<b>S/R</b>	<b>SUP. COMPROM.</b> <b>(ha)</b>	<b>SUP. CUMPLE</b> <b>(ha)</b>
2358594	14-003-036-00073-002	101000	OLIVAR-SIN VARIEDAD	S	2,17	0,00
2358595	14-003-036-00074-001	101000	OLIVAR-SIN VARIEDAD	S	0,27	0,00
2358596	14-003-036-00118-001	101000	OLIVAR-SIN VARIEDAD	S	1,61	0,00



<u>APELLIDOS Y NOMBRE / RAZÓN SOCIAL</u>	<u>NIF</u>	<u>EXPEDIENTE</u>	<u>SUP. COMPROMETIDA (ha)</u>
ESCRIBANO REDONDO M <sup>a</sup> DOLORES	80115550H	3038245	16.42

**RESOLUCIÓN ADMITIDO**

**IMPORTE POR ANUALIDAD**

	<u>2015</u>	<u>2016</u>	<u>2017</u>	<u>2018</u>	<u>2019</u>
IMPORTE MÁXIMO SUBVENCIONABLE	1.874,18 €	1.874,18 €	1.874,18 €	1.874,18 €	1.874,18 €
IMPORTE MEDIO DE TRANSFERENCIA (€/ha)	114,14 €	114,14 €	114,14 €	114,14 €	114,14 €

**RECINTOS COMPROMETIDOS**

<u>REF.</u>	<u>REFERENCIA SIGPAC</u>	<u>CULTIVO</u>	<u>DESCRIPCIÓN CULTIVO</u>	<u>S/R</u>	<u>PEND. MEDIA (%)</u>	<u>SUP. DEC. ADMIN. (ha)</u>	<u>SUP. CERT. (ha)</u>	<u>SUP. CAMPO (ha)</u>	<u>SUP. COMPROM. (ha)</u>
2637643	14-047-001-00009-002	101000	OLIVAR-SIN VARIEDAD	S	31,89	5,80	5,80		5,80
2637644	14-047-001-00009-010	101000	OLIVAR-SIN VARIEDAD	S	30,91	0,29	0,29		0,29
2637646	14-054-057-00024-003	101000	OLIVAR-SIN VARIEDAD	S	20,35	2,12	2,12		2,12
2637647	14-054-057-00052-001	101000	OLIVAR-SIN VARIEDAD	S	29,42	1,72	3,31		1,72
2637648	14-054-057-00051-001	101000	OLIVAR-SIN VARIEDAD	S	36,04	1,71	4,61		1,71
2637649	14-047-007-00071-001	101000	OLIVAR-SIN VARIEDAD	S	20,42	1,59	1,59		1,59
2637650	14-047-023-00031-003	101000	OLIVAR-SIN VARIEDAD	S	30,68	0,81	3,94		0,81
2637651	14-047-023-00031-003	101000	OLIVAR-SIN VARIEDAD	S	30,68	0,94	4,58		0,94
2637654	14-054-057-00024-004	101000	OLIVAR-SIN VARIEDAD	S	31,28	1,44	1,44		1,44

**RESUMEN CRITERIOS DE SELECCIÓN****10.1.12 Agricultura de montaña con orientación ecológica en olivar**

PUNTOS: 11,11

	<u>PUNTOS</u>	
Solicitantes de la medida 11, específica para la conversión o mantenimiento en agricultura ecológica	3,00	S
Porcentaje de superficie determinada en zonas con limitaciones naturales u otras limitaciones específicas ubicadas en las zonas de montaña	4,00	100.0%
Porcentaje de superficie determinada situada en zonas RAMSAR	0,00	0.0%
Porcentaje de superficie determinada en zonas vulnerables a la contaminación por nitratos	0,00	0.0%
Mayor pendiente media	3,00	29.26%
Porcentaje de superficie determinada en Red Natura 2000	1,11	10.66%



**DETALLE CRITERIOS DE SELECCIÓN****10.1.12 Agricultura de montaña con orientación ecológica en olivar****PUNTOS:** 11,11**Solicitantes de la medida 11, específica para la conversión o mantenimiento en agricultura ecológica****PUNTOS:** 3,00 S**Porcentaje de superficie determinada en zonas con limitaciones naturales u otras limitaciones específicas ubicadas en las zonas de montaña****PUNTOS:** 4,00 100.0%

<u>REF.</u>	<u>REFERENCIA SIGPAC</u>	<u>CULTIVO DESCRIPCIÓN CULTIVO</u>	<u>S/R</u>	<u>SUP. COMPROM.</u> <u>(ha)</u>	<u>SUP. CUMPLE</u> <u>(ha)</u>
2637643	14-047-001-00009-002	101000 OLIVAR-SIN VARIEDAD	S	5,80	5,80
2637644	14-047-001-00009-010	101000 OLIVAR-SIN VARIEDAD	S	0,29	0,29
2637649	14-047-007-00071-001	101000 OLIVAR-SIN VARIEDAD	S	1,59	1,59
2637651	14-047-023-00031-003	101000 OLIVAR-SIN VARIEDAD	S	0,94	0,94
2637650	14-047-023-00031-003	101000 OLIVAR-SIN VARIEDAD	S	0,81	0,81
2637646	14-054-057-00024-003	101000 OLIVAR-SIN VARIEDAD	S	2,12	2,12
2637654	14-054-057-00024-004	101000 OLIVAR-SIN VARIEDAD	S	1,44	1,44
2637648	14-054-057-00051-001	101000 OLIVAR-SIN VARIEDAD	S	1,71	1,71
2637647	14-054-057-00052-001	101000 OLIVAR-SIN VARIEDAD	S	1,72	1,72

**Porcentaje de superficie determinada situada en zonas RAMSAR****PUNTOS:** 0,00 0.0%

<u>REF.</u>	<u>REFERENCIA SIGPAC</u>	<u>CULTIVO DESCRIPCIÓN CULTIVO</u>	<u>S/R</u>	<u>SUP. COMPROM.</u> <u>(ha)</u>	<u>SUP. CUMPLE</u> <u>(ha)</u>
2637643	14-047-001-00009-002	101000 OLIVAR-SIN VARIEDAD	S	5,80	0,00
2637644	14-047-001-00009-010	101000 OLIVAR-SIN VARIEDAD	S	0,29	0,00
2637649	14-047-007-00071-001	101000 OLIVAR-SIN VARIEDAD	S	1,59	0,00
2637650	14-047-023-00031-003	101000 OLIVAR-SIN VARIEDAD	S	0,81	0,00
2637651	14-047-023-00031-003	101000 OLIVAR-SIN VARIEDAD	S	0,94	0,00
2637646	14-054-057-00024-003	101000 OLIVAR-SIN VARIEDAD	S	2,12	0,00
2637654	14-054-057-00024-004	101000 OLIVAR-SIN VARIEDAD	S	1,44	0,00
2637648	14-054-057-00051-001	101000 OLIVAR-SIN VARIEDAD	S	1,71	0,00
2637647	14-054-057-00052-001	101000 OLIVAR-SIN VARIEDAD	S	1,72	0,00

**Porcentaje de superficie determinada en zonas vulnerables a la contaminación por nitratos****PUNTOS:** 0,00 0.0%

<u>REF.</u>	<u>REFERENCIA SIGPAC</u>	<u>CULTIVO DESCRIPCIÓN CULTIVO</u>	<u>S/R</u>	<u>SUP. COMPROM.</u> <u>(ha)</u>	<u>SUP. CUMPLE</u> <u>(ha)</u>
2637643	14-047-001-00009-002	101000 OLIVAR-SIN VARIEDAD	S	5,80	0,00
2637644	14-047-001-00009-010	101000 OLIVAR-SIN VARIEDAD	S	0,29	0,00
2637649	14-047-007-00071-001	101000 OLIVAR-SIN VARIEDAD	S	1,59	0,00
2637651	14-047-023-00031-003	101000 OLIVAR-SIN VARIEDAD	S	0,94	0,00
2637650	14-047-023-00031-003	101000 OLIVAR-SIN VARIEDAD	S	0,81	0,00
2637646	14-054-057-00024-003	101000 OLIVAR-SIN VARIEDAD	S	2,12	0,00
2637654	14-054-057-00024-004	101000 OLIVAR-SIN VARIEDAD	S	1,44	0,00
2637648	14-054-057-00051-001	101000 OLIVAR-SIN VARIEDAD	S	1,71	0,00
2637647	14-054-057-00052-001	101000 OLIVAR-SIN VARIEDAD	S	1,72	0,00

**Mayor pendiente media****PUNTOS:** 3,00 29.26%

<u>REF.</u>	<u>REFERENCIA SIGPAC</u>	<u>CULTIVO DESCRIPCIÓN CULTIVO</u>	<u>S/R</u>	<u>PENDIENTE MEDIA (%)</u>	<u>SUP. COMPROM.</u> <u>(ha)</u>
2637643	14-047-001-00009-002	101000 OLIVAR-SIN VARIEDAD	S	31,89	5,80
2637644	14-047-001-00009-010	101000 OLIVAR-SIN VARIEDAD	S	30,91	0,29
2637649	14-047-007-00071-001	101000 OLIVAR-SIN VARIEDAD	S	20,42	1,59
2637650	14-047-023-00031-003	101000 OLIVAR-SIN VARIEDAD	S	30,68	0,81
2637651	14-047-023-00031-003	101000 OLIVAR-SIN VARIEDAD	S	30,68	0,94
2637646	14-054-057-00024-003	101000 OLIVAR-SIN VARIEDAD	S	20,35	2,12

REF.	REFERENCIA SIGPAC	CULTIVO	DESCRIPCIÓN CULTIVO	S/R	PENDIENTE	SUP.
					MEDIA (%)	COMPROM.
					(ha)	(ha)
2637654	14-054-057-00024-004	101000	OLIVAR-SIN VARIEDAD	S	31,28	1,44
2637648	14-054-057-00051-001	101000	OLIVAR-SIN VARIEDAD	S	36,04	1,71
2637647	14-054-057-00052-001	101000	OLIVAR-SIN VARIEDAD	S	29,42	1,72

**Porcentaje de superficie determinada en Red Natura 2000**

PUNTOS: 1,11 10.66%

REF.	REFERENCIA SIGPAC	CULTIVO	DESCRIPCIÓN CULTIVO	S/R	SUP.	SUP.
					COMPROM.	CUMPLE
					(ha)	(ha)
2637643	14-047-001-00009-002	101000	OLIVAR-SIN VARIEDAD	S	5,80	0,00
2637644	14-047-001-00009-010	101000	OLIVAR-SIN VARIEDAD	S	0,29	0,00
2637649	14-047-007-00071-001	101000	OLIVAR-SIN VARIEDAD	S	1,59	0,00
2637651	14-047-023-00031-003	101000	OLIVAR-SIN VARIEDAD	S	0,94	0,94
2637650	14-047-023-00031-003	101000	OLIVAR-SIN VARIEDAD	S	0,81	0,81
2637646	14-054-057-00024-003	101000	OLIVAR-SIN VARIEDAD	S	2,12	0,00
2637654	14-054-057-00024-004	101000	OLIVAR-SIN VARIEDAD	S	1,44	0,00
2637648	14-054-057-00051-001	101000	OLIVAR-SIN VARIEDAD	S	1,71	0,00
2637647	14-054-057-00052-001	101000	OLIVAR-SIN VARIEDAD	S	1,72	0,00



<u>APELLIDOS Y NOMBRE / RAZÓN SOCIAL</u>	<u>NIF</u>	<u>EXPEDIENTE</u>	<u>SUP. COMPROMETIDA</u>		
			<u>(ha)</u>		
ESPEJO PORTERO MARIA DE LOS ANGELES	75605168M	3002086	0		
<b>RESOLUCIÓN</b>					
INADMITIDO					
<b>IMPORTE POR ANUALIDAD</b>					
	<u>2015</u>	<u>2016</u>	<u>2017</u>	<u>2018</u>	<u>2019</u>
IMPORTE MÁXIMO SUBVENCIONABLE	0,00 €	0,00 €	0,00 €	0,00 €	0,00 €
IMPORTE MEDIO DE TRANSFERENCIA (€/ha)	0,00 €	0,00 €	0,00 €	0,00 €	0,00 €

**INCIDENCIAS****INCIDENCIA DESCRIPCIÓN**

80402	El solicitante no está inscrito en SIPEA como operador ecológico
80403	Explotación no inscrita en SIPEA (anexo I, Orden 26 mayo 2015) Ref:2315556 Recinto:14-042-037-00147-001 Cultivo:101000 OLIVAR-SIN VARIEDAD Secano
80406	Superficie admisible para la ayuda menor que la mínima requerida (anexo I, Orden 26 de mayo de 2015) Sup. Resuelta:0

**RESUMEN CRITERIOS DE SELECCIÓN**

<b>10.1.12 Agricultura de montaña con orientación ecológica en olivar</b>	<b>PUNTOS: 3,00</b>	
	<u>PUNTOS</u>	
Solicitantes de la medida 11, específica para la conversión o mantenimiento en agricultura ecológica	3,00	S
Porcentaje de superficie determinada en zonas con limitaciones naturales u otras limitaciones específicas ubicadas en las zonas de montaña	0,00	0.0%
Porcentaje de superficie determinada situada en zonas RAMSAR	0,00	0.0%
Porcentaje de superficie determinada en zonas vulnerables a la contaminación por nitratos	0,00	0.0%
Mayor pendiente media	0,00	0.0%
Porcentaje de superficie determinada en Red Natura 2000	0,00	0.0%

**DETALLE CRITERIOS DE SELECCIÓN**

<b>10.1.12 Agricultura de montaña con orientación ecológica en olivar</b>	<b>PUNTOS: 3,00</b>	
	<u>PUNTOS:</u>	
Solicitantes de la medida 11, específica para la conversión o mantenimiento en agricultura ecológica	3,00	S
Porcentaje de superficie determinada en zonas con limitaciones naturales u otras limitaciones específicas ubicadas en las zonas de montaña	0,00	0.0%
Porcentaje de superficie determinada situada en zonas RAMSAR	0,00	0.0%
Porcentaje de superficie determinada en zonas vulnerables a la contaminación por nitratos	0,00	0.0%
Mayor pendiente media	0,00	0.0%
Porcentaje de superficie determinada en Red Natura 2000	0,00	0.0%



				<b>SUP. COMPROMETIDA</b>					
<b>APELLIDOS Y NOMBRE / RAZÓN SOCIAL</b>				<b>NIF</b>	<b>EXPEDIENTE</b>	<b>(ha)</b>			
ESPINAR AVALOS ANTONIO				36917336J	3041607	14.05			
<b>RESOLUCIÓN</b>									
<b>ADMITIDO</b>									
<b>IMPORTES POR ANUALIDAD</b>									
				<b>2015</b>	<b>2016</b>	<b>2017</b>	<b>2018</b>	<b>2019</b>	
<b>IMPORTE MÁXIMO SUBVENCIONABLE</b>				1.603,67 €	1.603,67 €	1.603,67 €	1.603,67 €	1.603,67 €	
<b>IMPORTE MEDIO DE TRANSFERENCIA (€/ha)</b>				114,14 €	114,14 €	114,14 €	114,14 €	114,14 €	
<b>RECINTOS COMPROMETIDOS</b>									
<b>REF.</b>	<b>REFERENCIA SIGPAC</b>	<b>CULTIVO</b>	<b>DESCRIPCIÓN CULTIVO</b>	<b>S/R</b>	<b>PEND. MEDIA (%)</b>	<b>SUP. DEC. ADMIN. (ha)</b>	<b>SUP. CERT. (ha)</b>	<b>SUP. CAMPO (ha)</b>	<b>SUP. COMPROM. (ha)</b>
2652646	14-055-050-00205-001	101000	OLIVAR-SIN VARIEDAD	S	44,38	0,32	0,47		0,32
2652647	14-055-050-00200-001	101000	OLIVAR-SIN VARIEDAD	S	46,04	0,64	0,64		0,64
2652648	14-055-050-00199-001	101000	OLIVAR-SIN VARIEDAD	S	40,62	1,96	2,00		1,96
2652649	14-055-050-00176-001	101000	OLIVAR-SIN VARIEDAD	S	45,59	1,06	1,08		1,06
2652650	14-055-050-00173-001	101000	OLIVAR-SIN VARIEDAD	S	35,80	0,05	0,05		0,04
2652651	14-055-050-00177-005	101000	OLIVAR-SIN VARIEDAD	S	48,66	0,09	0,09		0,08
2652652	14-055-050-00137-001	101000	OLIVAR-SIN VARIEDAD	S	37,10	2,10	2,10		2,10
2652653	14-055-050-00138-001	101000	OLIVAR-SIN VARIEDAD	S	38,57	0,82	0,88		0,82
2652654	14-055-050-00135-001	101000	OLIVAR-SIN VARIEDAD	S	42,45	0,62	0,62		0,62
2652655	14-055-050-00136-001	101000	OLIVAR-SIN VARIEDAD	S	26,91	0,29	0,35		0,29
2652656	14-055-050-00925-002	101000	OLIVAR-SIN VARIEDAD	S	50,14	0,21	0,21		0,21
2652657	14-055-050-00174-001	101000	OLIVAR-SIN VARIEDAD	S	41,82	1,19	1,19		1,19
2652661	14-055-014-00208-001	101000	OLIVAR-SIN VARIEDAD	S	33,39	0,95	1,27		0,95
2652665	14-055-029-00154-003	101000	OLIVAR-SIN VARIEDAD	S	39,50	1,27	1,35		1,27
2652666	14-055-029-00132-006	101000	OLIVAR-SIN VARIEDAD	S	30,27	0,05	0,05		0,05
2652667	14-055-043-00226-002	101000	OLIVAR-SIN VARIEDAD	S	36,02	1,45	1,45		1,45
2652668	14-055-050-00130-003	101000	OLIVAR-SIN VARIEDAD	S	38,33	0,43	0,60		0,43
2652670	14-055-040-00032-002	101000	OLIVAR-SIN VARIEDAD	S	30,33	0,57	0,57		0,57

**RESUMEN CRITERIOS DE SELECCIÓN****10.1.12 Agricultura de montaña con orientación ecológica en olivar****PUNTOS:** 13,69

	<b>PUNTOS</b>	
<b>Solicitantes de la medida 11, específica para la conversión o mantenimiento en agricultura ecológica</b>	3,00	S
<b>Porcentaje de superficie determinada en zonas con limitaciones naturales u otras limitaciones específicas ubicadas en las zonas de montaña</b>	4,00	100.0%
<b>Porcentaje de superficie determinada situada en zonas RAMSAR</b>	0,00	0.0%
<b>Porcentaje de superficie determinada en zonas vulnerables a la contaminación por nitratos</b>	0,00	0.0%
<b>Mayor pendiente media</b>	3,00	39.17%
<b>Porcentaje de superficie determinada en Red Natura 2000</b>	3,69	69.47%



**DETALLE CRITERIOS DE SELECCIÓN****10.1.12 Agricultura de montaña con orientación ecológica en olivar****PUNTOS:** 13,69**Solicitantes de la medida 11, específica para la conversión o mantenimiento en agricultura ecológica****PUNTOS:** 3,00 S**Porcentaje de superficie determinada en zonas con limitaciones naturales u otras limitaciones específicas ubicadas en las zonas de montaña****PUNTOS:** 4,00 100.0%

<u>REF.</u>	<u>REFERENCIA SIGPAC</u>	<u>CULTIVO</u>	<u>DESCRIPCIÓN CULTIVO</u>	<u>S/R</u>	<u>SUP. COMPROM.</u> <u>(ha)</u>	<u>SUP. CUMPLE</u> <u>(ha)</u>
2652661	14-055-014-00208-001	101000	OLIVAR-SIN VARIEDAD	S	0,95	0,95
2652666	14-055-029-00132-006	101000	OLIVAR-SIN VARIEDAD	S	0,05	0,05
2652665	14-055-029-00154-003	101000	OLIVAR-SIN VARIEDAD	S	1,27	1,27
2652670	14-055-040-00032-002	101000	OLIVAR-SIN VARIEDAD	S	0,57	0,57
2652667	14-055-043-00226-002	101000	OLIVAR-SIN VARIEDAD	S	1,45	1,45
2652668	14-055-050-00130-003	101000	OLIVAR-SIN VARIEDAD	S	0,43	0,43
2652654	14-055-050-00135-001	101000	OLIVAR-SIN VARIEDAD	S	0,62	0,62
2652655	14-055-050-00136-001	101000	OLIVAR-SIN VARIEDAD	S	0,29	0,29
2652652	14-055-050-00137-001	101000	OLIVAR-SIN VARIEDAD	S	2,10	2,10
2652653	14-055-050-00138-001	101000	OLIVAR-SIN VARIEDAD	S	0,82	0,82
2652650	14-055-050-00173-001	101000	OLIVAR-SIN VARIEDAD	S	0,04	0,04
2652657	14-055-050-00174-001	101000	OLIVAR-SIN VARIEDAD	S	1,19	1,19
2652649	14-055-050-00176-001	101000	OLIVAR-SIN VARIEDAD	S	1,06	1,06
2652651	14-055-050-00177-005	101000	OLIVAR-SIN VARIEDAD	S	0,08	0,08
2652648	14-055-050-00199-001	101000	OLIVAR-SIN VARIEDAD	S	1,96	1,96
2652647	14-055-050-00200-001	101000	OLIVAR-SIN VARIEDAD	S	0,64	0,64
2652646	14-055-050-00205-001	101000	OLIVAR-SIN VARIEDAD	S	0,32	0,32
2652656	14-055-050-00925-002	101000	OLIVAR-SIN VARIEDAD	S	0,21	0,21

**Porcentaje de superficie determinada situada en zonas RAMSAR****PUNTOS:** 0,00 0.0%

<u>REF.</u>	<u>REFERENCIA SIGPAC</u>	<u>CULTIVO</u>	<u>DESCRIPCIÓN CULTIVO</u>	<u>S/R</u>	<u>SUP. COMPROM.</u> <u>(ha)</u>	<u>SUP. CUMPLE</u> <u>(ha)</u>
2652661	14-055-014-00208-001	101000	OLIVAR-SIN VARIEDAD	S	0,95	0,00
2652666	14-055-029-00132-006	101000	OLIVAR-SIN VARIEDAD	S	0,05	0,00
2652665	14-055-029-00154-003	101000	OLIVAR-SIN VARIEDAD	S	1,27	0,00
2652670	14-055-040-00032-002	101000	OLIVAR-SIN VARIEDAD	S	0,57	0,00
2652667	14-055-043-00226-002	101000	OLIVAR-SIN VARIEDAD	S	1,45	0,00
2652668	14-055-050-00130-003	101000	OLIVAR-SIN VARIEDAD	S	0,43	0,00
2652654	14-055-050-00135-001	101000	OLIVAR-SIN VARIEDAD	S	0,62	0,00
2652655	14-055-050-00136-001	101000	OLIVAR-SIN VARIEDAD	S	0,29	0,00
2652652	14-055-050-00137-001	101000	OLIVAR-SIN VARIEDAD	S	2,10	0,00
2652653	14-055-050-00138-001	101000	OLIVAR-SIN VARIEDAD	S	0,82	0,00
2652650	14-055-050-00173-001	101000	OLIVAR-SIN VARIEDAD	S	0,04	0,00
2652657	14-055-050-00174-001	101000	OLIVAR-SIN VARIEDAD	S	1,19	0,00
2652649	14-055-050-00176-001	101000	OLIVAR-SIN VARIEDAD	S	1,06	0,00
2652651	14-055-050-00177-005	101000	OLIVAR-SIN VARIEDAD	S	0,08	0,00
2652648	14-055-050-00199-001	101000	OLIVAR-SIN VARIEDAD	S	1,96	0,00
2652647	14-055-050-00200-001	101000	OLIVAR-SIN VARIEDAD	S	0,64	0,00
2652646	14-055-050-00205-001	101000	OLIVAR-SIN VARIEDAD	S	0,32	0,00
2652656	14-055-050-00925-002	101000	OLIVAR-SIN VARIEDAD	S	0,21	0,00

**Porcentaje de superficie determinada en zonas vulnerables a la contaminación por nitratos****PUNTOS:** 0,00 0.0%

<u>REF.</u>	<u>REFERENCIA SIGPAC</u>	<u>CULTIVO</u>	<u>DESCRIPCIÓN CULTIVO</u>	<u>S/R</u>	<u>SUP. COMPROM.</u> <u>(ha)</u>	<u>SUP. CUMPLE</u> <u>(ha)</u>
2652661	14-055-014-00208-001	101000	OLIVAR-SIN VARIEDAD	S	0,95	0,00
2652666	14-055-029-00132-006	101000	OLIVAR-SIN VARIEDAD	S	0,05	0,00
2652665	14-055-029-00154-003	101000	OLIVAR-SIN VARIEDAD	S	1,27	0,00



<u>REF.</u>	<u>REFERENCIA SIGPAC</u>	<u>CULTIVO DESCRIPCIÓN CULTIVO</u>	<u>S/R</u>	<u>SUP. COMPROM.</u> <u>(ha)</u>	<u>SUP. CUMPLE</u> <u>(ha)</u>
2652670	14-055-040-00032-002	101000 OLIVAR-SIN VARIEDAD	S	0,57	0,00
2652667	14-055-043-00226-002	101000 OLIVAR-SIN VARIEDAD	S	1,45	0,00
2652668	14-055-050-00130-003	101000 OLIVAR-SIN VARIEDAD	S	0,43	0,00
2652654	14-055-050-00135-001	101000 OLIVAR-SIN VARIEDAD	S	0,62	0,00
2652655	14-055-050-00136-001	101000 OLIVAR-SIN VARIEDAD	S	0,29	0,00
2652652	14-055-050-00137-001	101000 OLIVAR-SIN VARIEDAD	S	2,10	0,00
2652653	14-055-050-00138-001	101000 OLIVAR-SIN VARIEDAD	S	0,82	0,00
2652650	14-055-050-00173-001	101000 OLIVAR-SIN VARIEDAD	S	0,04	0,00
2652657	14-055-050-00174-001	101000 OLIVAR-SIN VARIEDAD	S	1,19	0,00
2652649	14-055-050-00176-001	101000 OLIVAR-SIN VARIEDAD	S	1,06	0,00
2652651	14-055-050-00177-005	101000 OLIVAR-SIN VARIEDAD	S	0,08	0,00
2652648	14-055-050-00199-001	101000 OLIVAR-SIN VARIEDAD	S	1,96	0,00
2652647	14-055-050-00200-001	101000 OLIVAR-SIN VARIEDAD	S	0,64	0,00
2652646	14-055-050-00205-001	101000 OLIVAR-SIN VARIEDAD	S	0,32	0,00
2652656	14-055-050-00925-002	101000 OLIVAR-SIN VARIEDAD	S	0,21	0,00

**Mayor pendiente media****PUNTOS:** 3,00 39.17%

<u>REF.</u>	<u>REFERENCIA SIGPAC</u>	<u>CULTIVO DESCRIPCIÓN CULTIVO</u>	<u>S/R</u>	<u>PENDIENTE MEDIA (%)</u>	<u>SUP. COMPROM.</u> <u>(ha)</u>
2652661	14-055-014-00208-001	101000 OLIVAR-SIN VARIEDAD	S	33,39	0,95
2652666	14-055-029-00132-006	101000 OLIVAR-SIN VARIEDAD	S	30,27	0,05
2652665	14-055-029-00154-003	101000 OLIVAR-SIN VARIEDAD	S	39,50	1,27
2652670	14-055-040-00032-002	101000 OLIVAR-SIN VARIEDAD	S	30,33	0,57
2652667	14-055-043-00226-002	101000 OLIVAR-SIN VARIEDAD	S	36,02	1,45
2652668	14-055-050-00130-003	101000 OLIVAR-SIN VARIEDAD	S	38,33	0,43
2652654	14-055-050-00135-001	101000 OLIVAR-SIN VARIEDAD	S	42,45	0,62
2652655	14-055-050-00136-001	101000 OLIVAR-SIN VARIEDAD	S	26,91	0,29
2652652	14-055-050-00137-001	101000 OLIVAR-SIN VARIEDAD	S	37,10	2,10
2652653	14-055-050-00138-001	101000 OLIVAR-SIN VARIEDAD	S	38,57	0,82
2652650	14-055-050-00173-001	101000 OLIVAR-SIN VARIEDAD	S	35,80	0,04
2652657	14-055-050-00174-001	101000 OLIVAR-SIN VARIEDAD	S	41,82	1,19
2652649	14-055-050-00176-001	101000 OLIVAR-SIN VARIEDAD	S	45,59	1,06
2652651	14-055-050-00177-005	101000 OLIVAR-SIN VARIEDAD	S	48,66	0,08
2652648	14-055-050-00199-001	101000 OLIVAR-SIN VARIEDAD	S	40,62	1,96
2652647	14-055-050-00200-001	101000 OLIVAR-SIN VARIEDAD	S	46,04	0,64
2652646	14-055-050-00205-001	101000 OLIVAR-SIN VARIEDAD	S	44,38	0,32
2652656	14-055-050-00925-002	101000 OLIVAR-SIN VARIEDAD	S	50,14	0,21

**Porcentaje de superficie determinada en Red Natura 2000****PUNTOS:** 3,69 69.47%

<u>REF.</u>	<u>REFERENCIA SIGPAC</u>	<u>CULTIVO DESCRIPCIÓN CULTIVO</u>	<u>S/R</u>	<u>SUP. COMPROM.</u> <u>(ha)</u>	<u>SUP. CUMPLE</u> <u>(ha)</u>
2652661	14-055-014-00208-001	101000 OLIVAR-SIN VARIEDAD	S	0,95	0,00
2652666	14-055-029-00132-006	101000 OLIVAR-SIN VARIEDAD	S	0,05	0,00
2652665	14-055-029-00154-003	101000 OLIVAR-SIN VARIEDAD	S	1,27	0,00
2652670	14-055-040-00032-002	101000 OLIVAR-SIN VARIEDAD	S	0,57	0,00
2652667	14-055-043-00226-002	101000 OLIVAR-SIN VARIEDAD	S	1,45	0,00
2652668	14-055-050-00130-003	101000 OLIVAR-SIN VARIEDAD	S	0,43	0,43
2652654	14-055-050-00135-001	101000 OLIVAR-SIN VARIEDAD	S	0,62	0,62
2652655	14-055-050-00136-001	101000 OLIVAR-SIN VARIEDAD	S	0,29	0,29
2652652	14-055-050-00137-001	101000 OLIVAR-SIN VARIEDAD	S	2,10	2,10
2652653	14-055-050-00138-001	101000 OLIVAR-SIN VARIEDAD	S	0,82	0,82
2652650	14-055-050-00173-001	101000 OLIVAR-SIN VARIEDAD	S	0,04	0,04
2652657	14-055-050-00174-001	101000 OLIVAR-SIN VARIEDAD	S	1,19	1,19

<b>REF.</b>	<b>REFERENCIA SIGPAC</b>	<b>CULTIVO</b>	<b>DESCRIPCIÓN CULTIVO</b>	<b>S/R</b>	<b>SUP. COMPROM.</b> <b>(ha)</b>	<b>SUP. CUMPLE</b> <b>(ha)</b>
2652649	14-055-050-00176-001	101000	OLIVAR-SIN VARIEDAD	S	1,06	1,06
2652651	14-055-050-00177-005	101000	OLIVAR-SIN VARIEDAD	S	0,08	0,08
2652648	14-055-050-00199-001	101000	OLIVAR-SIN VARIEDAD	S	1,96	1,96
2652647	14-055-050-00200-001	101000	OLIVAR-SIN VARIEDAD	S	0,64	0,64
2652646	14-055-050-00205-001	101000	OLIVAR-SIN VARIEDAD	S	0,32	0,32
2652656	14-055-050-00925-002	101000	OLIVAR-SIN VARIEDAD	S	0,21	0,21



<u>APELLIDOS Y NOMBRE / RAZÓN SOCIAL</u>		<u>NIF</u>	<u>EXPEDIENTE</u>	<u>SUP. COMPROMETIDA</u>				
				<u>(ha)</u>				
ESQUINAS MOLINA CECILIO		75690316F	3002017	2.41				
<b>RESOLUCIÓN</b>								
<b>ADMITIDO</b>								
<b>IMPORTE POR ANUALIDAD</b>								
		<b>2015</b>	<b>2016</b>	<b>2017</b>	<b>2018</b>	<b>2019</b>		
<b>IMPORTE MÁXIMO SUBVENCIONABLE</b>		275,08 €	275,08 €	275,08 €	275,08 €	275,08 €		
<b>IMPORTE MEDIO DE TRANSFERENCIA (€/ha)</b>		114,14 €	114,14 €	114,14 €	114,14 €	114,14 €		
<b>RECINTOS COMPROMETIDOS</b>								
<u>REF.</u>	<u>REFERENCIA SIGPAC</u>	<u>CULTIVO</u>	<u>DESCRIPCIÓN CULTIVO</u>	<u>PEND. MEDIA</u>	<u>SUP. DEC. ADMIN.</u>	<u>SUP. CERT.</u>	<u>SUP. CAMPO</u>	<u>SUP. COMPROM.</u>
				<u>S/R</u>	<u>(%)</u>	<u>(ha)</u>	<u>(ha)</u>	<u>(ha)</u>
2572951	14-032-002-00053-001	101000	OLIVAR-SIN VARIEDAD	S	23,71	0,51	0,51	0,51
2572952	14-032-002-00059-008	101000	OLIVAR-SIN VARIEDAD	S	20,42	1,90	1,90	1,90

### RESUMEN CRITERIOS DE SELECCIÓN

<b>10.1.12 Agricultura de montaña con orientación ecológica en olivar</b>		<b>PUNTOS: 8,00</b>	
		<b>PUNTOS</b>	
Solicitantes de la medida 11, específica para la conversión o mantenimiento en agricultura ecológica		3,00	S
Porcentaje de superficie determinada en zonas con limitaciones naturales u otras limitaciones específicas ubicadas en las zonas de montaña		4,00	100.0%
Porcentaje de superficie determinada situada en zonas RAMSAR		0,00	0.0%
Porcentaje de superficie determinada en zonas vulnerables a la contaminación por nitratos		0,00	0.0%
Mayor pendiente media		1,00	21.12%
Porcentaje de superficie determinada en Red Natura 2000		0,00	0.0%



**DETALLE CRITERIOS DE SELECCIÓN****10.1.12 Agricultura de montaña con orientación ecológica en olivar PUNTOS: 8,00****Solicitantes de la medida 11, específica para la conversión o mantenimiento en agricultura ecológica PUNTOS: 3,00 S****Porcentaje de superficie determinada en zonas con limitaciones naturales u otras limitaciones específicas ubicadas en las zonas de montaña PUNTOS: 4,00 100.0%**

<u>REF.</u>	<u>REFERENCIA SIGPAC</u>	<u>CULTIVO</u>	<u>DESCRIPCIÓN CULTIVO</u>	<u>S/R</u>	<u>SUP. COMPROM. (ha)</u>	<u>SUP. CUMPLE (ha)</u>
2572951	14-032-002-00053-001	101000	OLIVAR-SIN VARIEDAD	S	0,51	0,51
2572952	14-032-002-00059-008	101000	OLIVAR-SIN VARIEDAD	S	1,90	1,90

**Porcentaje de superficie determinada situada en zonas RAMSAR PUNTOS: 0,00 0.0%**

<u>REF.</u>	<u>REFERENCIA SIGPAC</u>	<u>CULTIVO</u>	<u>DESCRIPCIÓN CULTIVO</u>	<u>S/R</u>	<u>SUP. COMPROM. (ha)</u>	<u>SUP. CUMPLE (ha)</u>
2572951	14-032-002-00053-001	101000	OLIVAR-SIN VARIEDAD	S	0,51	0,00
2572952	14-032-002-00059-008	101000	OLIVAR-SIN VARIEDAD	S	1,90	0,00

**Porcentaje de superficie determinada en zonas vulnerables a la contaminación por nitratos PUNTOS: 0,00 0.0%**

<u>REF.</u>	<u>REFERENCIA SIGPAC</u>	<u>CULTIVO</u>	<u>DESCRIPCIÓN CULTIVO</u>	<u>S/R</u>	<u>SUP. COMPROM. (ha)</u>	<u>SUP. CUMPLE (ha)</u>
2572951	14-032-002-00053-001	101000	OLIVAR-SIN VARIEDAD	S	0,51	0,00
2572952	14-032-002-00059-008	101000	OLIVAR-SIN VARIEDAD	S	1,90	0,00

**Mayor pendiente media PUNTOS: 1,00 21.12%**

<u>REF.</u>	<u>REFERENCIA SIGPAC</u>	<u>CULTIVO</u>	<u>DESCRIPCIÓN CULTIVO</u>	<u>S/R</u>	<u>PENDIENTE MEDIA (%)</u>	<u>SUP. COMPROM. (ha)</u>
2572951	14-032-002-00053-001	101000	OLIVAR-SIN VARIEDAD	S	23,71	0,51
2572952	14-032-002-00059-008	101000	OLIVAR-SIN VARIEDAD	S	20,42	1,90

**Porcentaje de superficie determinada en Red Natura 2000 PUNTOS: 0,00 0.0%**

<u>REF.</u>	<u>REFERENCIA SIGPAC</u>	<u>CULTIVO</u>	<u>DESCRIPCIÓN CULTIVO</u>	<u>S/R</u>	<u>SUP. COMPROM. (ha)</u>	<u>SUP. CUMPLE (ha)</u>
2572951	14-032-002-00053-001	101000	OLIVAR-SIN VARIEDAD	S	0,51	0,00
2572952	14-032-002-00059-008	101000	OLIVAR-SIN VARIEDAD	S	1,90	0,00



<u>APELLIDOS Y NOMBRE / RAZÓN SOCIAL</u>	<u>NIF</u>	<u>EXPEDIENTE</u>	<u>SUP. COMPROMETIDA</u>		
			<u>(ha)</u>		
EXC LOUSIVE THINGS S.L.	B92395524	3037949	0		
<b>RESOLUCIÓN</b>					
INADMITIDO					
<b>IMPORTES POR ANUALIDAD</b>					
	<u>2015</u>	<u>2016</u>	<u>2017</u>	<u>2018</u>	<u>2019</u>
IMPORTE MÁXIMO SUBVENCIONABLE	0,00 €	0,00 €	0,00 €	0,00 €	0,00 €
IMPORTE MEDIO DE TRANSFERENCIA (€/ha)	0,00 €	0,00 €	0,00 €	0,00 €	0,00 €

**INCIDENCIAS****INCIDENCIA DESCRIPCIÓN**

80405	Cultivo, variedad, regimen y/o uso del recinto SIGPAC no compatible con la operación (anexo III.I, Orden 26 mayo 2015) Ref:2638768 Recinto:14-005-005-00015-004 Cultivo:101000 OLIVAR-SIN VARIEDAD Secano Uso:FO Ref:2638767 Recinto:14-005-005-00028-001 Cultivo:101000 OLIVAR-SIN VARIEDAD Secano Uso:PR
80406	Superficie admisible para la ayuda menor que la mínima requerida (anexo 1, Orden 26 de mayo de 2015) Sup. Resuelta:0

**RESUMEN CRITERIOS DE SELECCIÓN**

<b>10.1.12 Agricultura de montaña con orientación ecológica en olivar</b>	<b>PUNTOS: 3,00</b>	
	<b>PUNTOS</b>	
Solicitantes de la medida 11, específica para la conversión o mantenimiento en agricultura ecológica	3,00	S
Porcentaje de superficie determinada en zonas con limitaciones naturales u otras limitaciones específicas ubicadas en las zonas de montaña	0,00	0.0%
Porcentaje de superficie determinada situada en zonas RAMSAR	0,00	0.0%
Porcentaje de superficie determinada en zonas vulnerables a la contaminación por nitratos	0,00	0.0%
Mayor pendiente media	0,00	0.0%
Porcentaje de superficie determinada en Red Natura 2000	0,00	0.0%

**DETALLE CRITERIOS DE SELECCIÓN**

<b>10.1.12 Agricultura de montaña con orientación ecológica en olivar</b>	<b>PUNTOS: 3,00</b>	
	<b>PUNTOS:</b>	
Solicitantes de la medida 11, específica para la conversión o mantenimiento en agricultura ecológica	3,00	S
Porcentaje de superficie determinada en zonas con limitaciones naturales u otras limitaciones específicas ubicadas en las zonas de montaña	0,00	0.0%
Porcentaje de superficie determinada situada en zonas RAMSAR	0,00	0.0%
Porcentaje de superficie determinada en zonas vulnerables a la contaminación por nitratos	0,00	0.0%
Mayor pendiente media	0,00	0.0%
Porcentaje de superficie determinada en Red Natura 2000	0,00	0.0%



<u>APELLIDOS Y NOMBRE / RAZÓN SOCIAL</u>		<u>NIF</u>	<u>EXPEDIENTE</u>	<u>SUP. COMPROMETIDA</u>				
				<u>(ha)</u>				
EXPLOT. ECOLOGICAS PEÑA EL AGUILA, S.L.		B14832224	3038618	3.5				
<b>RESOLUCIÓN</b>								
<b>ADMITIDO</b>								
<b>IMPORTE POR ANUALIDAD</b>								
		<b>2015</b>	<b>2016</b>	<b>2017</b>	<b>2018</b>	<b>2019</b>		
<b>IMPORTE MÁXIMO SUBVENCIONABLE</b>		399,49 €	399,49 €	399,49 €	399,49 €	399,49 €		
<b>IMPORTE MEDIO DE TRANSFERENCIA (€/ha)</b>		114,14 €	114,14 €	114,14 €	114,14 €	114,14 €		
<b>RECINTOS COMPROMETIDOS</b>								
<u>REF.</u>	<u>REFERENCIA SIGPAC</u>	<u>CULTIVO</u>	<u>DESCRIPCIÓN CULTIVO</u>	<u>PEND. MEDIA</u>	<u>SUP. DEC. ADMIN.</u>	<u>SUP. CERT.</u>	<u>SUP. CAMPO</u>	<u>SUP. COMPROM.</u>
				<u>S/R</u>	<u>(%)</u>	<u>(ha)</u>	<u>(ha)</u>	<u>(ha)</u>
2306371	14-054-045-00029-004	101000	OLIVAR-SIN VARIEDAD	S	39,92	3,50	3,50	3,50

**INCIDENCIAS****INCIDENCIA DESCRIPCIÓN**

226	Recinto abandonado según SIGPAC por el que solicita alguna ayuda. Ref:2306373 Recinto:14-054-050-00011-003 Cultivo:101000 OLIVAR-SIN VARIEDAD Secano Ref:2306372 Recinto:14-054-050-00011-003 Cultivo:101000 OLIVAR-SIN VARIEDAD Secano
80403	Explotación no inscrita en SIPEA (anexo I, Orden 26 mayo 2015) Ref:2306370 Recinto:14-054-045-00029-010 Cultivo:101000 OLIVAR-SIN VARIEDAD Secano

**RESUMEN CRITERIOS DE SELECCIÓN**

<b>10.1.12 Agricultura de montaña con orientación ecológica en olivar</b>		<b>PUNTOS: 10,00</b>	
		<b>PUNTOS</b>	
Solicitantes de la medida 11, específica para la conversión o mantenimiento en agricultura ecológica		3,00	S
Porcentaje de superficie determinada en zonas con limitaciones naturales u otras limitaciones específicas ubicadas en las zonas de montaña		4,00	100.0%
Porcentaje de superficie determinada situada en zonas RAMSAR		0,00	0.0%
Porcentaje de superficie determinada en zonas vulnerables a la contaminación por nitratos		0,00	0.0%
Mayor pendiente media		3,00	39.92%
Porcentaje de superficie determinada en Red Natura 2000		0,00	0.0%



**DETALLE CRITERIOS DE SELECCIÓN****10.1.12 Agricultura de montaña con orientación ecológica en olivar PUNTOS: 10,00****Solicitantes de la medida 11, específica para la conversión o mantenimiento en agricultura ecológica PUNTOS: 3,00 S****Porcentaje de superficie determinada en zonas con limitaciones naturales u otras limitaciones específicas ubicadas en las zonas de montaña PUNTOS: 4,00 100.0%**

<u>REF.</u>	<u>REFERENCIA SIGPAC</u>	<u>CULTIVO DESCRIPCIÓN CULTIVO</u>	<u>S/R</u>	<u>SUP. COMPROM. (ha)</u>	<u>SUP. CUMPLE (ha)</u>
2306371	14-054-045-00029-004	101000 OLIVAR-SIN VARIEDAD	S	3,50	3,50

**Porcentaje de superficie determinada situada en zonas RAMSAR PUNTOS: 0,00 0.0%**

<u>REF.</u>	<u>REFERENCIA SIGPAC</u>	<u>CULTIVO DESCRIPCIÓN CULTIVO</u>	<u>S/R</u>	<u>SUP. COMPROM. (ha)</u>	<u>SUP. CUMPLE (ha)</u>
2306371	14-054-045-00029-004	101000 OLIVAR-SIN VARIEDAD	S	3,50	0,00

**Porcentaje de superficie determinada en zonas vulnerables a la contaminación por nitratos PUNTOS: 0,00 0.0%**

<u>REF.</u>	<u>REFERENCIA SIGPAC</u>	<u>CULTIVO DESCRIPCIÓN CULTIVO</u>	<u>S/R</u>	<u>SUP. COMPROM. (ha)</u>	<u>SUP. CUMPLE (ha)</u>
2306371	14-054-045-00029-004	101000 OLIVAR-SIN VARIEDAD	S	3,50	0,00

**Mayor pendiente media PUNTOS: 3,00 39.92%**

<u>REF.</u>	<u>REFERENCIA SIGPAC</u>	<u>CULTIVO DESCRIPCIÓN CULTIVO</u>	<u>S/R</u>	<u>PENDIENTE MEDIA (%)</u>	<u>SUP. COMPROM. (ha)</u>
2306371	14-054-045-00029-004	101000 OLIVAR-SIN VARIEDAD	S	39,92	3,50

**Porcentaje de superficie determinada en Red Natura 2000 PUNTOS: 0,00 0.0%**

<u>REF.</u>	<u>REFERENCIA SIGPAC</u>	<u>CULTIVO DESCRIPCIÓN CULTIVO</u>	<u>S/R</u>	<u>SUP. COMPROM. (ha)</u>	<u>SUP. CUMPLE (ha)</u>
2306371	14-054-045-00029-004	101000 OLIVAR-SIN VARIEDAD	S	3,50	0,00



<u>APELLIDOS Y NOMBRE / RAZÓN SOCIAL</u>		<u>NIF</u>	<u>EXPEDIENTE</u>	<u>SUP. COMPROMETIDA</u>				
				<u>(ha)</u>				
EXPLOTACION LA JARDILLA, S.C.P.		J14725022	3045983	13.81				
<b>RESOLUCIÓN</b>								
<b>ADMITIDO</b>								
<b>IMPORTE POR ANUALIDAD</b>								
		<b>2015</b>	<b>2016</b>	<b>2017</b>	<b>2018</b>	<b>2019</b>		
<b>IMPORTE MÁXIMO SUBVENCIONABLE</b>		1.576,27 €	1.576,27 €	1.576,27 €	1.576,27 €	1.576,27 €		
<b>IMPORTE MEDIO DE TRANSFERENCIA (€/ha)</b>		114,14 €	114,14 €	114,14 €	114,14 €	114,14 €		
<b>RECINTOS COMPROMETIDOS</b>								
<u>REF.</u>	<u>REFERENCIA SIGPAC</u>	<u>CULTIVO</u>	<u>DESCRIPCIÓN CULTIVO</u>	<u>PEND. MEDIA</u>	<u>SUP. DEC. ADMIN.</u>	<u>SUP. CERT.</u>	<u>SUP. CAMPO</u>	<u>SUP. COMPROM.</u>
				<u>S/R</u>	<u>(%)</u>	<u>(ha)</u>	<u>(ha)</u>	<u>(ha)</u>
2703649	14-054-059-00040-001	101000	OLIVAR-SIN VARIEDAD	S	36,28	0,51	0,51	0,51
2703650	14-054-059-00034-004	101000	OLIVAR-SIN VARIEDAD	S	20,82	0,05	0,05	0,05
2703651	14-054-059-00057-002	101000	OLIVAR-SIN VARIEDAD	S	40,66	4,73	5,05	4,72
2703652	14-054-059-00034-001	101000	OLIVAR-SIN VARIEDAD	S	20,94	0,20	0,20	0,20
2703653	14-054-059-00047-001	101000	OLIVAR-SIN VARIEDAD	S	42,02	7,79	13,46	7,79
2703654	14-054-059-00033-001	101000	OLIVAR-SIN VARIEDAD	S	22,24	0,54	0,54	0,54

**RESUMEN CRITERIOS DE SELECCIÓN**

<b>10.1.12 Agricultura de montaña con orientación ecológica en olivar</b>		<b>PUNTOS: 10,00</b>	
		<b>PUNTOS</b>	
<b>Solicitantes de la medida 11, específica para la conversión o mantenimiento en agricultura ecológica</b>		3,00	S
<b>Porcentaje de superficie determinada en zonas con limitaciones naturales u otras limitaciones específicas ubicadas en las zonas de montaña</b>		4,00	100.0%
<b>Porcentaje de superficie determinada situada en zonas RAMSAR</b>		0,00	0.0%
<b>Porcentaje de superficie determinada en zonas vulnerables a la contaminación por nitratos</b>		0,00	0.0%
<b>Mayor pendiente media</b>		3,00	40.19%
<b>Porcentaje de superficie determinada en Red Natura 2000</b>		0,00	0.0%





**DETALLE CRITERIOS DE SELECCIÓN****10.1.12 Agricultura de montaña con orientación ecológica en olivar****PUNTOS:** 10,00**Solicitantes de la medida 11, específica para la conversión o mantenimiento en agricultura ecológica****PUNTOS:** 3,00 S**Porcentaje de superficie determinada en zonas con limitaciones naturales u otras limitaciones específicas ubicadas en las zonas de montaña****PUNTOS:** 4,00 100.0%

<u>REF.</u>	<u>REFERENCIA SIGPAC</u>	<u>CULTIVO DESCRIPCIÓN CULTIVO</u>	<u>S/R</u>	<u>SUP. COMPROM.</u> <u>(ha)</u>	<u>SUP. CUMPLE</u> <u>(ha)</u>
2703654	14-054-059-00033-001	101000 OLIVAR-SIN VARIEDAD	S	0,54	0,54
2703652	14-054-059-00034-001	101000 OLIVAR-SIN VARIEDAD	S	0,20	0,20
2703650	14-054-059-00034-004	101000 OLIVAR-SIN VARIEDAD	S	0,05	0,05
2703649	14-054-059-00040-001	101000 OLIVAR-SIN VARIEDAD	S	0,51	0,51
2703653	14-054-059-00047-001	101000 OLIVAR-SIN VARIEDAD	S	7,79	7,79
2703651	14-054-059-00057-002	101000 OLIVAR-SIN VARIEDAD	S	4,72	4,72

**Porcentaje de superficie determinada situada en zonas RAMSAR****PUNTOS:** 0,00 0.0%

<u>REF.</u>	<u>REFERENCIA SIGPAC</u>	<u>CULTIVO DESCRIPCIÓN CULTIVO</u>	<u>S/R</u>	<u>SUP. COMPROM.</u> <u>(ha)</u>	<u>SUP. CUMPLE</u> <u>(ha)</u>
2703654	14-054-059-00033-001	101000 OLIVAR-SIN VARIEDAD	S	0,54	0,00
2703652	14-054-059-00034-001	101000 OLIVAR-SIN VARIEDAD	S	0,20	0,00
2703650	14-054-059-00034-004	101000 OLIVAR-SIN VARIEDAD	S	0,05	0,00
2703649	14-054-059-00040-001	101000 OLIVAR-SIN VARIEDAD	S	0,51	0,00
2703653	14-054-059-00047-001	101000 OLIVAR-SIN VARIEDAD	S	7,79	0,00
2703651	14-054-059-00057-002	101000 OLIVAR-SIN VARIEDAD	S	4,72	0,00

**Porcentaje de superficie determinada en zonas vulnerables a la contaminación por nitratos****PUNTOS:** 0,00 0.0%

<u>REF.</u>	<u>REFERENCIA SIGPAC</u>	<u>CULTIVO DESCRIPCIÓN CULTIVO</u>	<u>S/R</u>	<u>SUP. COMPROM.</u> <u>(ha)</u>	<u>SUP. CUMPLE</u> <u>(ha)</u>
2703654	14-054-059-00033-001	101000 OLIVAR-SIN VARIEDAD	S	0,54	0,00
2703652	14-054-059-00034-001	101000 OLIVAR-SIN VARIEDAD	S	0,20	0,00
2703650	14-054-059-00034-004	101000 OLIVAR-SIN VARIEDAD	S	0,05	0,00
2703649	14-054-059-00040-001	101000 OLIVAR-SIN VARIEDAD	S	0,51	0,00
2703653	14-054-059-00047-001	101000 OLIVAR-SIN VARIEDAD	S	7,79	0,00
2703651	14-054-059-00057-002	101000 OLIVAR-SIN VARIEDAD	S	4,72	0,00

**Mayor pendiente media****PUNTOS:** 3,00 40.19%

<u>REF.</u>	<u>REFERENCIA SIGPAC</u>	<u>CULTIVO DESCRIPCIÓN CULTIVO</u>	<u>S/R</u>	<u>PENDIENTE MEDIA (%)</u>	<u>SUP. COMPROM.</u> <u>(ha)</u>
2703654	14-054-059-00033-001	101000 OLIVAR-SIN VARIEDAD	S	22,24	0,54
2703652	14-054-059-00034-001	101000 OLIVAR-SIN VARIEDAD	S	20,94	0,20
2703650	14-054-059-00034-004	101000 OLIVAR-SIN VARIEDAD	S	20,82	0,05
2703649	14-054-059-00040-001	101000 OLIVAR-SIN VARIEDAD	S	36,28	0,51
2703653	14-054-059-00047-001	101000 OLIVAR-SIN VARIEDAD	S	42,02	7,79
2703651	14-054-059-00057-002	101000 OLIVAR-SIN VARIEDAD	S	40,66	4,72

**Porcentaje de superficie determinada en Red Natura 2000****PUNTOS:** 0,00 0.0%

<u>REF.</u>	<u>REFERENCIA SIGPAC</u>	<u>CULTIVO DESCRIPCIÓN CULTIVO</u>	<u>S/R</u>	<u>SUP. COMPROM.</u> <u>(ha)</u>	<u>SUP. CUMPLE</u> <u>(ha)</u>
2703654	14-054-059-00033-001	101000 OLIVAR-SIN VARIEDAD	S	0,54	0,00
2703652	14-054-059-00034-001	101000 OLIVAR-SIN VARIEDAD	S	0,20	0,00
2703650	14-054-059-00034-004	101000 OLIVAR-SIN VARIEDAD	S	0,05	0,00

<b>REF.</b>	<b>REFERENCIA SIGPAC</b>	<b>CULTIVO</b>	<b>DESCRIPCIÓN CULTIVO</b>	<b>S/R</b>	<b>SUP. COMPROM.</b> <b>(ha)</b>	<b>SUP. CUMPLE</b> <b>(ha)</b>
2703649	14-054-059-00040-001	101000	OLIVAR-SIN VARIEDAD	S	0,51	0,00
2703653	14-054-059-00047-001	101000	OLIVAR-SIN VARIEDAD	S	7,79	0,00
2703651	14-054-059-00057-002	101000	OLIVAR-SIN VARIEDAD	S	4,72	0,00



<u>APELLIDOS Y NOMBRE / RAZÓN SOCIAL</u>		<u>NIF</u>	<u>EXPEDIENTE</u>	<u>SUP. COMPROMETIDA</u>				
				<u>(ha)</u>				
EXPLOTACIÓN LÓPEZ ENCINAS, S.C.P.		J14460794	3045876	5.16				
<b>RESOLUCIÓN</b>								
<b>ADMITIDO</b>								
<b>IMPORTE POR ANUALIDAD</b>								
		<b>2015</b>	<b>2016</b>	<b>2017</b>	<b>2018</b>	<b>2019</b>		
<b>IMPORTE MÁXIMO SUBVENCIONABLE</b>		588,96 €	588,96 €	588,96 €	588,96 €	588,96 €		
<b>IMPORTE MEDIO DE TRANSFERENCIA (€/ha)</b>		114,14 €	114,14 €	114,14 €	114,14 €	114,14 €		
<b>RECINTOS COMPROMETIDOS</b>								
<u>REF.</u>	<u>REFERENCIA SIGPAC</u>	<u>CULTIVO</u>	<u>DESCRIPCIÓN CULTIVO</u>	<u>PEND. MEDIA</u>	<u>SUP. DEC. ADMIN.</u>	<u>SUP. CERT.</u>	<u>SUP. CAMPO</u>	<u>SUP. COMPROM.</u>
				<u>S/R</u>	<u>(%)</u>	<u>(ha)</u>	<u>(ha)</u>	<u>(ha)</u>
2702962	14-054-035-00019-029	101000	OLIVAR-SIN VARIEDAD	S	29,66	2,00	2,06	2,00
2702963	14-054-035-00025-007	101000	OLIVAR-SIN VARIEDAD	S	24,63	3,16	3,16	3,16

**RESUMEN CRITERIOS DE SELECCIÓN**

<b>10.1.12 Agricultura de montaña con orientación ecológica en olivar</b>		<b>PUNTOS: 10,00</b>	
		<b>PUNTOS</b>	
Solicitantes de la medida 11, específica para la conversión o mantenimiento en agricultura ecológica		3,00	S
Porcentaje de superficie determinada en zonas con limitaciones naturales u otras limitaciones específicas ubicadas en las zonas de montaña		4,00	100.0%
Porcentaje de superficie determinada situada en zonas RAMSAR		0,00	0.0%
Porcentaje de superficie determinada en zonas vulnerables a la contaminación por nitratos		0,00	0.0%
Mayor pendiente media		3,00	26.58%
Porcentaje de superficie determinada en Red Natura 2000		0,00	0.0%



**DETALLE CRITERIOS DE SELECCIÓN****10.1.12 Agricultura de montaña con orientación ecológica en olivar****PUNTOS: 10,00****Solicitantes de la medida 11, específica para la conversión o mantenimiento en agricultura ecológica****PUNTOS: 3,00 S****Porcentaje de superficie determinada en zonas con limitaciones naturales u otras limitaciones específicas ubicadas en las zonas de montaña****PUNTOS: 4,00 100.0%**

<u>REF.</u>	<u>REFERENCIA SIGPAC</u>	<u>CULTIVO</u>	<u>DESCRIPCIÓN CULTIVO</u>	<u>S/R</u>	<u>SUP. COMPROM. (ha)</u>	<u>SUP. CUMPLE (ha)</u>
2702962	14-054-035-00019-029	101000	OLIVAR-SIN VARIEDAD	S	2,00	2,00
2702963	14-054-035-00025-007	101000	OLIVAR-SIN VARIEDAD	S	3,16	3,16

**Porcentaje de superficie determinada situada en zonas RAMSAR****PUNTOS: 0,00 0.0%**

<u>REF.</u>	<u>REFERENCIA SIGPAC</u>	<u>CULTIVO</u>	<u>DESCRIPCIÓN CULTIVO</u>	<u>S/R</u>	<u>SUP. COMPROM. (ha)</u>	<u>SUP. CUMPLE (ha)</u>
2702962	14-054-035-00019-029	101000	OLIVAR-SIN VARIEDAD	S	2,00	0,00
2702963	14-054-035-00025-007	101000	OLIVAR-SIN VARIEDAD	S	3,16	0,00

**Porcentaje de superficie determinada en zonas vulnerables a la contaminación por nitratos****PUNTOS: 0,00 0.0%**

<u>REF.</u>	<u>REFERENCIA SIGPAC</u>	<u>CULTIVO</u>	<u>DESCRIPCIÓN CULTIVO</u>	<u>S/R</u>	<u>SUP. COMPROM. (ha)</u>	<u>SUP. CUMPLE (ha)</u>
2702962	14-054-035-00019-029	101000	OLIVAR-SIN VARIEDAD	S	2,00	0,00
2702963	14-054-035-00025-007	101000	OLIVAR-SIN VARIEDAD	S	3,16	0,00

**Mayor pendiente media****PUNTOS: 3,00 26.58%**

<u>REF.</u>	<u>REFERENCIA SIGPAC</u>	<u>CULTIVO</u>	<u>DESCRIPCIÓN CULTIVO</u>	<u>S/R</u>	<u>PENDIENTE MEDIA (%)</u>	<u>SUP. COMPROM. (ha)</u>
2702962	14-054-035-00019-029	101000	OLIVAR-SIN VARIEDAD	S	29,66	2,00
2702963	14-054-035-00025-007	101000	OLIVAR-SIN VARIEDAD	S	24,63	3,16

**Porcentaje de superficie determinada en Red Natura 2000****PUNTOS: 0,00 0.0%**

<u>REF.</u>	<u>REFERENCIA SIGPAC</u>	<u>CULTIVO</u>	<u>DESCRIPCIÓN CULTIVO</u>	<u>S/R</u>	<u>SUP. COMPROM. (ha)</u>	<u>SUP. CUMPLE (ha)</u>
2702962	14-054-035-00019-029	101000	OLIVAR-SIN VARIEDAD	S	2,00	0,00
2702963	14-054-035-00025-007	101000	OLIVAR-SIN VARIEDAD	S	3,16	0,00



				<b>SUP. COMPROMETIDA</b>						
<b>APELLIDOS Y NOMBRE / RAZÓN SOCIAL</b>			<b>NIF</b>	<b>EXPEDIENTE</b>	<b>(ha)</b>					
EXPLOTACION REDONDO GARCIA SCP			J14430169	3046037	26.24					
<b>RESOLUCIÓN</b>										
<b>ADMITIDO</b>										
<b>IMPORTE POR ANUALIDAD</b>										
			<b>2015</b>	<b>2016</b>	<b>2017</b>	<b>2018</b>	<b>2019</b>			
<b>IMPORTE MÁXIMO SUBVENCIONABLE</b>			2.995,03 €	2.995,03 €	2.995,03 €	2.995,03 €	2.995,03 €			
<b>IMPORTE MEDIO DE TRANSFERENCIA (€/ha)</b>			114,14 €	114,14 €	114,14 €	114,14 €	114,14 €			
<b>RECINTOS COMPROMETIDOS</b>										
<b>REF.</b>	<b>REFERENCIA SIGPAC</b>	<b>CULTIVO</b>	<b>DESCRIPCIÓN CULTIVO</b>	<b>S/R</b>	<b>PEND. MEDIA (%)</b>	<b>SUP. DEC. ADMIN. (ha)</b>	<b>SUP. CERT. (ha)</b>	<b>SUP. CAMPO (ha)</b>	<b>SUP. COMPROM. (ha)</b>	
2704338	14-054-044-00146-002	101000	OLIVAR-SIN VARIEDAD	S	48,79	0,50	0,50		0,50	
2704339	14-054-044-00146-003	101000	OLIVAR-SIN VARIEDAD	S	30,71	0,49	0,49		0,49	
2704340	14-054-045-00034-001	101000	OLIVAR-SIN VARIEDAD	S	50,71	6,75	6,75		6,75	
2704341	14-054-045-00027-006	101000	OLIVAR-SIN VARIEDAD	S	33,02	1,98	1,98		1,98	
2704342	14-054-044-00144-001	101000	OLIVAR-SIN VARIEDAD	S	37,88	2,55	2,56		2,55	
2704343	14-054-044-00145-001	101000	OLIVAR-SIN VARIEDAD	S	55,41	9,15	9,15		9,15	
2704344	14-054-044-00141-001	101000	OLIVAR-SIN VARIEDAD	S	30,49	1,02	1,02		1,02	
2704345	14-054-044-00143-001	101000	OLIVAR-SIN VARIEDAD	S	23,23	1,00	1,00		1,00	
2704346	14-054-044-00142-001	101000	OLIVAR-SIN VARIEDAD	S	39,38	1,46	1,46		1,46	
2704347	14-054-044-00146-011	101000	OLIVAR-SIN VARIEDAD	S	31,44	0,74	0,74		0,74	
2704350	14-054-045-00033-004	101000	OLIVAR-SIN VARIEDAD	S	33,48	0,60	0,60		0,60	

**RESUMEN CRITERIOS DE SELECCIÓN****10.1.12 Agricultura de montaña con orientación ecológica en olivar****PUNTOS:** 11,49

	<b>PUNTOS</b>	
<b>Solicitantes de la medida 11, específica para la conversión o mantenimiento en agricultura ecológica</b>	3,00	S
<b>Porcentaje de superficie determinada en zonas con limitaciones naturales u otras limitaciones específicas ubicadas en las zonas de montaña</b>	4,00	100.0%
<b>Porcentaje de superficie determinada situada en zonas RAMSAR</b>	0,00	0.0%
<b>Porcentaje de superficie determinada en zonas vulnerables a la contaminación por nitratos</b>	0,00	0.0%
<b>Mayor pendiente media</b>	3,00	45.96%
<b>Porcentaje de superficie determinada en Red Natura 2000</b>	1,49	49.01%



**DETALLE CRITERIOS DE SELECCIÓN****10.1.12 Agricultura de montaña con orientación ecológica en olivar****PUNTOS:** 11,49**Solicitantes de la medida 11, específica para la conversión o mantenimiento en agricultura ecológica****PUNTOS:** 3,00 S**Porcentaje de superficie determinada en zonas con limitaciones naturales u otras limitaciones específicas ubicadas en las zonas de montaña****PUNTOS:** 4,00 100.0%

<u>REF.</u>	<u>REFERENCIA SIGPAC</u>	<u>CULTIVO DESCRIPCIÓN CULTIVO</u>	<u>S/R</u>	<u>SUP. COMPROM.</u> <u>(ha)</u>	<u>SUP. CUMPLE</u> <u>(ha)</u>
2704344	14-054-044-00141-001	101000 OLIVAR-SIN VARIEDAD	S	1,02	1,02
2704346	14-054-044-00142-001	101000 OLIVAR-SIN VARIEDAD	S	1,46	1,46
2704345	14-054-044-00143-001	101000 OLIVAR-SIN VARIEDAD	S	1,00	1,00
2704342	14-054-044-00144-001	101000 OLIVAR-SIN VARIEDAD	S	2,55	2,55
2704343	14-054-044-00145-001	101000 OLIVAR-SIN VARIEDAD	S	9,15	9,15
2704338	14-054-044-00146-002	101000 OLIVAR-SIN VARIEDAD	S	0,50	0,50
2704339	14-054-044-00146-003	101000 OLIVAR-SIN VARIEDAD	S	0,49	0,49
2704347	14-054-044-00146-011	101000 OLIVAR-SIN VARIEDAD	S	0,74	0,74
2704341	14-054-045-00027-006	101000 OLIVAR-SIN VARIEDAD	S	1,98	1,98
2704350	14-054-045-00033-004	101000 OLIVAR-SIN VARIEDAD	S	0,60	0,60
2704340	14-054-045-00034-001	101000 OLIVAR-SIN VARIEDAD	S	6,75	6,75

**Porcentaje de superficie determinada situada en zonas RAMSAR****PUNTOS:** 0,00 0.0%

<u>REF.</u>	<u>REFERENCIA SIGPAC</u>	<u>CULTIVO DESCRIPCIÓN CULTIVO</u>	<u>S/R</u>	<u>SUP. COMPROM.</u> <u>(ha)</u>	<u>SUP. CUMPLE</u> <u>(ha)</u>
2704344	14-054-044-00141-001	101000 OLIVAR-SIN VARIEDAD	S	1,02	0,00
2704346	14-054-044-00142-001	101000 OLIVAR-SIN VARIEDAD	S	1,46	0,00
2704345	14-054-044-00143-001	101000 OLIVAR-SIN VARIEDAD	S	1,00	0,00
2704342	14-054-044-00144-001	101000 OLIVAR-SIN VARIEDAD	S	2,55	0,00
2704343	14-054-044-00145-001	101000 OLIVAR-SIN VARIEDAD	S	9,15	0,00
2704338	14-054-044-00146-002	101000 OLIVAR-SIN VARIEDAD	S	0,50	0,00
2704339	14-054-044-00146-003	101000 OLIVAR-SIN VARIEDAD	S	0,49	0,00
2704347	14-054-044-00146-011	101000 OLIVAR-SIN VARIEDAD	S	0,74	0,00
2704341	14-054-045-00027-006	101000 OLIVAR-SIN VARIEDAD	S	1,98	0,00
2704350	14-054-045-00033-004	101000 OLIVAR-SIN VARIEDAD	S	0,60	0,00
2704340	14-054-045-00034-001	101000 OLIVAR-SIN VARIEDAD	S	6,75	0,00

**Porcentaje de superficie determinada en zonas vulnerables a la contaminación por nitratos****PUNTOS:** 0,00 0.0%

<u>REF.</u>	<u>REFERENCIA SIGPAC</u>	<u>CULTIVO DESCRIPCIÓN CULTIVO</u>	<u>S/R</u>	<u>SUP. COMPROM.</u> <u>(ha)</u>	<u>SUP. CUMPLE</u> <u>(ha)</u>
2704344	14-054-044-00141-001	101000 OLIVAR-SIN VARIEDAD	S	1,02	0,00
2704346	14-054-044-00142-001	101000 OLIVAR-SIN VARIEDAD	S	1,46	0,00
2704345	14-054-044-00143-001	101000 OLIVAR-SIN VARIEDAD	S	1,00	0,00
2704342	14-054-044-00144-001	101000 OLIVAR-SIN VARIEDAD	S	2,55	0,00
2704343	14-054-044-00145-001	101000 OLIVAR-SIN VARIEDAD	S	9,15	0,00
2704338	14-054-044-00146-002	101000 OLIVAR-SIN VARIEDAD	S	0,50	0,00
2704339	14-054-044-00146-003	101000 OLIVAR-SIN VARIEDAD	S	0,49	0,00
2704347	14-054-044-00146-011	101000 OLIVAR-SIN VARIEDAD	S	0,74	0,00
2704341	14-054-045-00027-006	101000 OLIVAR-SIN VARIEDAD	S	1,98	0,00
2704350	14-054-045-00033-004	101000 OLIVAR-SIN VARIEDAD	S	0,60	0,00
2704340	14-054-045-00034-001	101000 OLIVAR-SIN VARIEDAD	S	6,75	0,00

**Mayor pendiente media****PUNTOS:** 3,00 45.96%

<u>REF.</u>	<u>REFERENCIA SIGPAC</u>	<u>CULTIVO DESCRIPCIÓN CULTIVO</u>	<u>S/R</u>	<u>PENDIENTE MEDIA (%)</u>	<u>SUP. COMPROM.</u> <u>(ha)</u>
-------------	--------------------------	------------------------------------	------------	----------------------------	-------------------------------------

REF.	REFERENCIA SIGPAC	CULTIVO	DESCRIPCIÓN CULTIVO	S/R	PENDIENTE	SUP.
					MEDIA (%)	COMPROM.
						(ha)
2704344	14-054-044-00141-001	101000	OLIVAR-SIN VARIEDAD	S	30,49	1,02
2704346	14-054-044-00142-001	101000	OLIVAR-SIN VARIEDAD	S	39,38	1,46
2704345	14-054-044-00143-001	101000	OLIVAR-SIN VARIEDAD	S	23,23	1,00
2704342	14-054-044-00144-001	101000	OLIVAR-SIN VARIEDAD	S	37,88	2,55
2704343	14-054-044-00145-001	101000	OLIVAR-SIN VARIEDAD	S	55,41	9,15
2704338	14-054-044-00146-002	101000	OLIVAR-SIN VARIEDAD	S	48,79	0,50
2704339	14-054-044-00146-003	101000	OLIVAR-SIN VARIEDAD	S	30,71	0,49
2704347	14-054-044-00146-011	101000	OLIVAR-SIN VARIEDAD	S	31,44	0,74
2704341	14-054-045-00027-006	101000	OLIVAR-SIN VARIEDAD	S	33,02	1,98
2704350	14-054-045-00033-004	101000	OLIVAR-SIN VARIEDAD	S	33,48	0,60
2704340	14-054-045-00034-001	101000	OLIVAR-SIN VARIEDAD	S	50,71	6,75

## Porcentaje de superficie determinada en Red Natura 2000

PUNTOS: 1,49 49.01%

REF.	REFERENCIA SIGPAC	CULTIVO	DESCRIPCIÓN CULTIVO	S/R	SUP.	SUP.
					COMPROM.	CUMPLE
					(ha)	(ha)
2704344	14-054-044-00141-001	101000	OLIVAR-SIN VARIEDAD	S	1,02	0,00
2704346	14-054-044-00142-001	101000	OLIVAR-SIN VARIEDAD	S	1,46	0,00
2704345	14-054-044-00143-001	101000	OLIVAR-SIN VARIEDAD	S	1,00	0,00
2704342	14-054-044-00144-001	101000	OLIVAR-SIN VARIEDAD	S	2,55	0,00
2704343	14-054-044-00145-001	101000	OLIVAR-SIN VARIEDAD	S	9,15	9,15
2704338	14-054-044-00146-002	101000	OLIVAR-SIN VARIEDAD	S	0,50	0,50
2704339	14-054-044-00146-003	101000	OLIVAR-SIN VARIEDAD	S	0,49	0,49
2704347	14-054-044-00146-011	101000	OLIVAR-SIN VARIEDAD	S	0,74	0,74
2704341	14-054-045-00027-006	101000	OLIVAR-SIN VARIEDAD	S	1,98	1,98
2704350	14-054-045-00033-004	101000	OLIVAR-SIN VARIEDAD	S	0,60	0,00
2704340	14-054-045-00034-001	101000	OLIVAR-SIN VARIEDAD	S	6,75	0,00



<u>APELLIDOS Y NOMBRE / RAZÓN SOCIAL</u>	<u>NIF</u>	<u>EXPEDIENTE</u>	<u>SUP. COMPROMETIDA (ha)</u>
EXPLOTACIONES BALLESTEROS AREVALO, SCP	J14630057	3044941	47.67

**RESOLUCIÓN  
ADMITIDO**

**IMPORTE POR ANUALIDAD**

	<u>2015</u>	<u>2016</u>	<u>2017</u>	<u>2018</u>	<u>2019</u>
IMPORTE MÁXIMO SUBVENCIONABLE	5.090,64 €	5.090,64 €	5.090,64 €	5.090,64 €	5.090,64 €
IMPORTE MEDIO DE TRANSFERENCIA (€/ha)	106,79 €	106,79 €	106,79 €	106,79 €	106,79 €

**RECINTOS COMPROMETIDOS**

<u>REF.</u>	<u>REFERENCIA SIGPAC</u>	<u>CULTIVO</u>	<u>DESCRIPCIÓN CULTIVO</u>	<u>S/R</u>	<u>PEND. MEDIA (%)</u>	<u>SUP. DEC. ADMIN. (ha)</u>	<u>SUP. CERT. (ha)</u>	<u>SUP. CAMPO (ha)</u>	<u>SUP. COMPROM. (ha)</u>
2130138	14-054-049-00060-002	101000	OLIVAR-SIN VARIEDAD	S	31,44	1,09	1,12		1,09
2130139	14-054-059-00041-012	101000	OLIVAR-SIN VARIEDAD	S	29,31	7,89	7,89		7,89
2130141	14-054-049-00060-002	101000	OLIVAR-SIN VARIEDAD	S	31,44	2,82	2,89		2,82
2130142	14-054-049-00060-010	101000	OLIVAR-SIN VARIEDAD	S	33,92	2,06	2,06		2,06
2130144	14-054-058-00147-002	101000	OLIVAR-SIN VARIEDAD	S	32,30	19,18	18,18		18,18
2130145	14-054-059-00041-003	101000	OLIVAR-SIN VARIEDAD	S	29,85	15,63	15,63		15,63

**INCIDENCIAS**

**INCIDENCIA DESCRIPCIÓN**

80404	Recinto declarado que no cumple en su totalidad con las normas de producción ecológica (anexo I, Orden 26 de mayo de 2015) Ref:2130144 Recinto:14-054-058-00147-002 Cultivo:101000 OLIVAR-SIN VARIEDAD Secano Superficie Certificada (Ha):18,18
80411	Pendiente media del recinto no supera el 20% Ref:2130143 Recinto:14-054-049-00060-012 Cultivo:101000 OLIVAR-SIN VARIEDAD Secano Pendiente media:19,63 Ref:2130140 Recinto:14-054-059-00041-014 Cultivo:101000 OLIVAR-SIN VARIEDAD Secano Pendiente media:12,99

**RESUMEN CRITERIOS DE SELECCIÓN**

**10.1.12 Agricultura de montaña con orientación ecológica en olivar** PUNTOS: 7,00

	<u>PUNTOS</u>	
Solicitantes de la medida 11, específica para la conversión o mantenimiento en agricultura ecológica	0,00	N
Porcentaje de superficie determinada en zonas con limitaciones naturales u otras limitaciones específicas ubicadas en las zonas de montaña	4,00	100.0%
Porcentaje de superficie determinada situada en zonas RAMSAR	0,00	0.0%
Porcentaje de superficie determinada en zonas vulnerables a la contaminación por nitratos	0,00	0.0%
Mayor pendiente media	3,00	31.0%
Porcentaje de superficie determinada en Red Natura 2000	0,00	0.0%





**DETALLE CRITERIOS DE SELECCIÓN****10.1.12 Agricultura de montaña con orientación ecológica en olivar****PUNTOS: 7,00****Solicitantes de la medida 11, específica para la conversión o mantenimiento en agricultura ecológica****PUNTOS: 0,00 N****Porcentaje de superficie determinada en zonas con limitaciones naturales u otras limitaciones específicas ubicadas en las zonas de montaña****PUNTOS: 4,00 100.0%**

<u>REF.</u>	<u>REFERENCIA SIGPAC</u>	<u>CULTIVO DESCRIPCIÓN CULTIVO</u>	<u>S/R</u>	<u>SUP. COMPROM.</u> <u>(ha)</u>	<u>SUP. CUMPLE</u> <u>(ha)</u>
2130138	14-054-049-00060-002	101000 OLIVAR-SIN VARIEDAD	S	1,09	1,09
2130141	14-054-049-00060-002	101000 OLIVAR-SIN VARIEDAD	S	2,82	2,82
2130142	14-054-049-00060-010	101000 OLIVAR-SIN VARIEDAD	S	2,06	2,06
2130144	14-054-058-00147-002	101000 OLIVAR-SIN VARIEDAD	S	18,18	18,18
2130145	14-054-059-00041-003	101000 OLIVAR-SIN VARIEDAD	S	15,63	15,63
2130139	14-054-059-00041-012	101000 OLIVAR-SIN VARIEDAD	S	7,89	7,89

**Porcentaje de superficie determinada situada en zonas RAMSAR****PUNTOS: 0,00 0.0%**

<u>REF.</u>	<u>REFERENCIA SIGPAC</u>	<u>CULTIVO DESCRIPCIÓN CULTIVO</u>	<u>S/R</u>	<u>SUP. COMPROM.</u> <u>(ha)</u>	<u>SUP. CUMPLE</u> <u>(ha)</u>
2130138	14-054-049-00060-002	101000 OLIVAR-SIN VARIEDAD	S	1,09	0,00
2130141	14-054-049-00060-002	101000 OLIVAR-SIN VARIEDAD	S	2,82	0,00
2130142	14-054-049-00060-010	101000 OLIVAR-SIN VARIEDAD	S	2,06	0,00
2130144	14-054-058-00147-002	101000 OLIVAR-SIN VARIEDAD	S	18,18	0,00
2130145	14-054-059-00041-003	101000 OLIVAR-SIN VARIEDAD	S	15,63	0,00
2130139	14-054-059-00041-012	101000 OLIVAR-SIN VARIEDAD	S	7,89	0,00

**Porcentaje de superficie determinada en zonas vulnerables a la contaminación por nitratos****PUNTOS: 0,00 0.0%**

<u>REF.</u>	<u>REFERENCIA SIGPAC</u>	<u>CULTIVO DESCRIPCIÓN CULTIVO</u>	<u>S/R</u>	<u>SUP. COMPROM.</u> <u>(ha)</u>	<u>SUP. CUMPLE</u> <u>(ha)</u>
2130141	14-054-049-00060-002	101000 OLIVAR-SIN VARIEDAD	S	2,82	0,00
2130138	14-054-049-00060-002	101000 OLIVAR-SIN VARIEDAD	S	1,09	0,00
2130142	14-054-049-00060-010	101000 OLIVAR-SIN VARIEDAD	S	2,06	0,00
2130144	14-054-058-00147-002	101000 OLIVAR-SIN VARIEDAD	S	18,18	0,00
2130145	14-054-059-00041-003	101000 OLIVAR-SIN VARIEDAD	S	15,63	0,00
2130139	14-054-059-00041-012	101000 OLIVAR-SIN VARIEDAD	S	7,89	0,00

**Mayor pendiente media****PUNTOS: 3,00 31.0%**

<u>REF.</u>	<u>REFERENCIA SIGPAC</u>	<u>CULTIVO DESCRIPCIÓN CULTIVO</u>	<u>S/R</u>	<u>PENDIENTE MEDIA (%)</u>	<u>SUP. COMPROM.</u> <u>(ha)</u>
2130141	14-054-049-00060-002	101000 OLIVAR-SIN VARIEDAD	S	31,44	2,82
2130138	14-054-049-00060-002	101000 OLIVAR-SIN VARIEDAD	S	31,44	1,09
2130142	14-054-049-00060-010	101000 OLIVAR-SIN VARIEDAD	S	33,92	2,06
2130144	14-054-058-00147-002	101000 OLIVAR-SIN VARIEDAD	S	32,30	18,18
2130145	14-054-059-00041-003	101000 OLIVAR-SIN VARIEDAD	S	29,85	15,63
2130139	14-054-059-00041-012	101000 OLIVAR-SIN VARIEDAD	S	29,31	7,89

**Porcentaje de superficie determinada en Red Natura 2000****PUNTOS: 0,00 0.0%**

<u>REF.</u>	<u>REFERENCIA SIGPAC</u>	<u>CULTIVO DESCRIPCIÓN CULTIVO</u>	<u>S/R</u>	<u>SUP. COMPROM.</u> <u>(ha)</u>	<u>SUP. CUMPLE</u> <u>(ha)</u>
2130138	14-054-049-00060-002	101000 OLIVAR-SIN VARIEDAD	S	1,09	0,00
2130141	14-054-049-00060-002	101000 OLIVAR-SIN VARIEDAD	S	2,82	0,00
2130142	14-054-049-00060-010	101000 OLIVAR-SIN VARIEDAD	S	2,06	0,00

<b>REF.</b>	<b>REFERENCIA SIGPAC</b>	<b>CULTIVO</b>	<b>DESCRIPCIÓN CULTIVO</b>	<b>S/R</b>	<b>SUP. COMPROM.</b> <b>(ha)</b>	<b>SUP. CUMPLE</b> <b>(ha)</b>
2130144	14-054-058-00147-002	101000	OLIVAR-SIN VARIEDAD	S	18,18	0,00
2130145	14-054-059-00041-003	101000	OLIVAR-SIN VARIEDAD	S	15,63	0,00
2130139	14-054-059-00041-012	101000	OLIVAR-SIN VARIEDAD	S	7,89	0,00



<u>APELLIDOS Y NOMBRE / RAZÓN SOCIAL</u>		<u>NIF</u>	<u>EXPEDIENTE</u>	<u>SUP. COMPROMETIDA</u>				
				<u>(ha)</u>				
EXPLOTACIONES ECOLOGICAS LA VEGA, SL		B14916555	3041353	46.42				
<b>RESOLUCIÓN</b>								
<b>ADMITIDO</b>								
<b>IMPORTE POR ANUALIDAD</b>								
		<b>2015</b>	<b>2016</b>	<b>2017</b>	<b>2018</b>	<b>2019</b>		
<b>IMPORTE MÁXIMO SUBVENCIONABLE</b>		5.005,04 €	5.005,04 €	5.005,04 €	5.005,04 €	5.005,04 €		
<b>IMPORTE MEDIO DE TRANSFERENCIA (€/ha)</b>		107,82 €	107,82 €	107,82 €	107,82 €	107,82 €		
<b>RECINTOS COMPROMETIDOS</b>								
<u>REF.</u>	<u>REFERENCIA SIGPAC</u>	<u>CULTIVO</u>	<u>DESCRIPCIÓN CULTIVO</u>	<u>PEND. MEDIA</u>	<u>SUP. DEC. ADMIN.</u>	<u>SUP. CERT.</u>	<u>SUP. CAMPO</u>	<u>SUP. COMPROM.</u>
				<u>S/R</u>	<u>(%)</u>	<u>(ha)</u>	<u>(ha)</u>	<u>(ha)</u>
2392992	14-047-002-00056-001	101000	OLIVAR-SIN VARIEDAD	S	36,29	35,43	35,43	35,43
2392993	14-047-002-00056-006	101000	OLIVAR-SIN VARIEDAD	S	48,38	6,37	6,37	6,37
2392994	14-047-002-00056-008	101000	OLIVAR-SIN VARIEDAD	S	46,77	4,62	4,62	4,62

**RESUMEN CRITERIOS DE SELECCIÓN****10.1.12 Agricultura de montaña con orientación ecológica en olivar** PUNTOS: 10,00

	<u>PUNTOS</u>	
Solicitantes de la medida 11, específica para la conversión o mantenimiento en agricultura ecológica	3,00	S
Porcentaje de superficie determinada en zonas con limitaciones naturales u otras limitaciones específicas ubicadas en las zonas de montaña	4,00	100.0%
Porcentaje de superficie determinada situada en zonas RAMSAR	0,00	0.0%
Porcentaje de superficie determinada en zonas vulnerables a la contaminación por nitratos	0,00	0.0%
Mayor pendiente media	3,00	38.99%
Porcentaje de superficie determinada en Red Natura 2000	0,00	0.0%



**DETALLE CRITERIOS DE SELECCIÓN****10.1.12 Agricultura de montaña con orientación ecológica en olivar****PUNTOS:** 10,00**Solicitantes de la medida 11, específica para la conversión o mantenimiento en agricultura ecológica****PUNTOS:** 3,00 S**Porcentaje de superficie determinada en zonas con limitaciones naturales u otras limitaciones específicas ubicadas en las zonas de montaña****PUNTOS:** 4,00 100.0%

<u>REF.</u>	<u>REFERENCIA SIGPAC</u>	<u>CULTIVO DESCRIPCIÓN CULTIVO</u>	<u>S/R</u>	<u>SUP. COMPROM.</u> <u>(ha)</u>	<u>SUP. CUMPLE</u> <u>(ha)</u>
2392992	14-047-002-00056-001	101000 OLIVAR-SIN VARIEDAD	S	35,43	35,43
2392993	14-047-002-00056-006	101000 OLIVAR-SIN VARIEDAD	S	6,37	6,37
2392994	14-047-002-00056-008	101000 OLIVAR-SIN VARIEDAD	S	4,62	4,62

**Porcentaje de superficie determinada situada en zonas RAMSAR****PUNTOS:** 0,00 0.0%

<u>REF.</u>	<u>REFERENCIA SIGPAC</u>	<u>CULTIVO DESCRIPCIÓN CULTIVO</u>	<u>S/R</u>	<u>SUP. COMPROM.</u> <u>(ha)</u>	<u>SUP. CUMPLE</u> <u>(ha)</u>
2392992	14-047-002-00056-001	101000 OLIVAR-SIN VARIEDAD	S	35,43	0,00
2392993	14-047-002-00056-006	101000 OLIVAR-SIN VARIEDAD	S	6,37	0,00
2392994	14-047-002-00056-008	101000 OLIVAR-SIN VARIEDAD	S	4,62	0,00

**Porcentaje de superficie determinada en zonas vulnerables a la contaminación por nitratos****PUNTOS:** 0,00 0.0%

<u>REF.</u>	<u>REFERENCIA SIGPAC</u>	<u>CULTIVO DESCRIPCIÓN CULTIVO</u>	<u>S/R</u>	<u>SUP. COMPROM.</u> <u>(ha)</u>	<u>SUP. CUMPLE</u> <u>(ha)</u>
2392992	14-047-002-00056-001	101000 OLIVAR-SIN VARIEDAD	S	35,43	0,00
2392993	14-047-002-00056-006	101000 OLIVAR-SIN VARIEDAD	S	6,37	0,00
2392994	14-047-002-00056-008	101000 OLIVAR-SIN VARIEDAD	S	4,62	0,00

**Mayor pendiente media****PUNTOS:** 3,00 38.99%

<u>REF.</u>	<u>REFERENCIA SIGPAC</u>	<u>CULTIVO DESCRIPCIÓN CULTIVO</u>	<u>S/R</u>	<u>PENDIENTE MEDIA (%)</u>	<u>SUP. COMPROM.</u> <u>(ha)</u>
2392992	14-047-002-00056-001	101000 OLIVAR-SIN VARIEDAD	S	36,29	35,43
2392993	14-047-002-00056-006	101000 OLIVAR-SIN VARIEDAD	S	48,38	6,37
2392994	14-047-002-00056-008	101000 OLIVAR-SIN VARIEDAD	S	46,77	4,62

**Porcentaje de superficie determinada en Red Natura 2000****PUNTOS:** 0,00 0.0%

<u>REF.</u>	<u>REFERENCIA SIGPAC</u>	<u>CULTIVO DESCRIPCIÓN CULTIVO</u>	<u>S/R</u>	<u>SUP. COMPROM.</u> <u>(ha)</u>	<u>SUP. CUMPLE</u> <u>(ha)</u>
2392992	14-047-002-00056-001	101000 OLIVAR-SIN VARIEDAD	S	35,43	0,00
2392993	14-047-002-00056-006	101000 OLIVAR-SIN VARIEDAD	S	6,37	0,00
2392994	14-047-002-00056-008	101000 OLIVAR-SIN VARIEDAD	S	4,62	0,00



<u>APELLIDOS Y NOMBRE / RAZÓN SOCIAL</u>	<u>NIF</u>	<u>EXPEDIENTE</u>	<u>SUP. COMPROMETIDA</u>		
EXPLOTACIONES VILLANUEVA S.A. (EVISA)	A78391745	3045804	<u>(ha)</u>		
<b>RESOLUCIÓN</b>					
<b>ADMITIDO</b>					
<b>IMPORTES POR ANUALIDAD</b>					
	<b>2015</b>	<b>2016</b>	<b>2017</b>	<b>2018</b>	<b>2019</b>
<b>IMPORTE MÁXIMO SUBVENCIONABLE</b>	3.889,89 €	3.889,89 €	3.889,89 €	3.889,89 €	3.889,89 €
<b>IMPORTE MEDIO DE TRANSFERENCIA (€/ha)</b>	114,14 €	114,14 €	114,14 €	114,14 €	114,14 €

**RECINTOS COMPROMETIDOS**

<u>REF.</u>	<u>REFERENCIA SIGPAC</u>	<u>CULTIVO</u>	<u>DESCRIPCIÓN CULTIVO</u>	<u>S/R</u>	<u>PEND. MEDIA (%)</u>	<u>SUP. DEC. ADMIN. (ha)</u>	<u>SUP. CERT. (ha)</u>	<u>SUP. CAMPO (ha)</u>	<u>SUP. COMPROM. (ha)</u>
2701861	14-069-037-00064-011	101000	OLIVAR-SIN VARIEDAD	S	22,80	1,75	1,75		1,75
2701862	14-069-037-00064-022	101000	OLIVAR-SIN VARIEDAD	S	32,47	0,04	0,04		0,04
2701866	14-069-040-00025-018	101000	OLIVAR-SIN VARIEDAD	S	24,82	0,73	0,73		0,73
2701871	14-069-040-00025-016	101000	OLIVAR-SIN VARIEDAD	S	24,41	0,17	0,17		0,17
2701872	14-069-040-00001-016	101000	OLIVAR-SIN VARIEDAD	S	27,17	0,06	0,06		0,06
2701874	14-069-040-00001-015	101000	OLIVAR-SIN VARIEDAD	S	27,14	0,02	0,02		0,02
2701875	14-069-040-00001-006	101000	OLIVAR-SIN VARIEDAD	S	20,69	0,88	0,88		0,88
2701880	14-069-037-00064-007	101000	OLIVAR-SIN VARIEDAD	S	20,23	0,94	0,94		0,94
2701881	14-069-040-00001-041	101000	OLIVAR-SIN VARIEDAD	S	23,22	1,50	1,50		1,50
2701882	14-069-040-00001-038	101000	OLIVAR-SIN VARIEDAD	S	25,87	0,05	0,05		0,05
2701884	14-069-048-00087-007	101000	OLIVAR-SIN VARIEDAD	S	55,20	1,48	1,48		1,48
2701890	14-069-045-00010-001	101000	OLIVAR-SIN VARIEDAD	S	22,90	3,74	3,74		3,74
2701891	14-069-037-00064-006	101000	OLIVAR-SIN VARIEDAD	S	24,71	0,03	0,03		0,03
2701893	14-069-040-00025-003	101000	OLIVAR-SIN VARIEDAD	S	20,56	6,92	6,92		6,92
2701896	14-069-037-00040-001	101000	OLIVAR-SIN VARIEDAD	S	36,22	0,12	0,12		0,12
2701897	14-069-040-00025-004	101000	OLIVAR-SIN VARIEDAD	S	20,77	6,32	6,32		6,32
2701898	14-069-040-00001-007	101000	OLIVAR-SIN VARIEDAD	S	20,53	0,95	0,95		0,95
2701899	14-069-040-00018-001	101000	OLIVAR-SIN VARIEDAD	S	27,83	0,05	0,05		0,05
2701903	14-069-037-00064-010	101000	OLIVAR-SIN VARIEDAD	S	22,24	1,33	1,33		1,33
2701906	14-069-040-00018-002	101000	OLIVAR-SIN VARIEDAD	S	21,55	0,53	0,53		0,53
2701907	14-069-040-00001-017	101000	OLIVAR-SIN VARIEDAD	S	26,16	0,11	0,11		0,11
2701910	14-069-040-00025-006	101000	OLIVAR-SIN VARIEDAD	S	28,61	0,02	0,02		0,02
2701911	14-069-048-00056-003	101000	OLIVAR-SIN VARIEDAD	S	39,15	6,31	6,31		6,31
2701912	14-069-037-00064-019	101000	OLIVAR-SIN VARIEDAD	S	26,19	0,03	0,03		0,03

**RESUMEN CRITERIOS DE SELECCIÓN**

<b>10.1.12 Agricultura de montaña con orientación ecológica en olivar</b>	<b>PUNTOS: 10,00</b>	
<b>Solicitantes de la medida 11, específica para la conversión o mantenimiento en agricultura ecológica</b>	<b>PUNTOS</b>	<b>S</b>
	3,00	S
<b>Porcentaje de superficie determinada en zonas con limitaciones naturales u otras limitaciones específicas ubicadas en las zonas de montaña</b>	4,00	100.0%
<b>Porcentaje de superficie determinada situada en zonas RAMSAR</b>	0,00	0.0%
<b>Porcentaje de superficie determinada en zonas vulnerables a la contaminación por nitratos</b>	0,00	0.0%
<b>Mayor pendiente media</b>	3,00	26.35%
<b>Porcentaje de superficie determinada en Red Natura 2000</b>	0,00	0.0%



**DETALLE CRITERIOS DE SELECCIÓN****10.1.12 Agricultura de montaña con orientación ecológica en olivar****PUNTOS:** 10,00**Solicitantes de la medida 11, específica para la conversión o mantenimiento en agricultura ecológica****PUNTOS:** 3,00 S**Porcentaje de superficie determinada en zonas con limitaciones naturales u otras limitaciones específicas ubicadas en las zonas de montaña****PUNTOS:** 4,00 100.0%

<u>REF.</u>	<u>REFERENCIA SIGPAC</u>	<u>CULTIVO DESCRIPCIÓN CULTIVO</u>	<u>S/R</u>	<u>SUP. COMPROM.</u> <u>(ha)</u>	<u>SUP. CUMPLE</u> <u>(ha)</u>
2701896	14-069-037-00040-001	101000 OLIVAR-SIN VARIEDAD	S	0,12	0,12
2701891	14-069-037-00064-006	101000 OLIVAR-SIN VARIEDAD	S	0,03	0,03
2701880	14-069-037-00064-007	101000 OLIVAR-SIN VARIEDAD	S	0,94	0,94
2701903	14-069-037-00064-010	101000 OLIVAR-SIN VARIEDAD	S	1,33	1,33
2701861	14-069-037-00064-011	101000 OLIVAR-SIN VARIEDAD	S	1,75	1,75
2701912	14-069-037-00064-019	101000 OLIVAR-SIN VARIEDAD	S	0,03	0,03
2701862	14-069-037-00064-022	101000 OLIVAR-SIN VARIEDAD	S	0,04	0,04
2701875	14-069-040-00001-006	101000 OLIVAR-SIN VARIEDAD	S	0,88	0,88
2701898	14-069-040-00001-007	101000 OLIVAR-SIN VARIEDAD	S	0,95	0,95
2701874	14-069-040-00001-015	101000 OLIVAR-SIN VARIEDAD	S	0,02	0,02
2701872	14-069-040-00001-016	101000 OLIVAR-SIN VARIEDAD	S	0,06	0,06
2701907	14-069-040-00001-017	101000 OLIVAR-SIN VARIEDAD	S	0,11	0,11
2701882	14-069-040-00001-038	101000 OLIVAR-SIN VARIEDAD	S	0,05	0,05
2701881	14-069-040-00001-041	101000 OLIVAR-SIN VARIEDAD	S	1,50	1,50
2701899	14-069-040-00018-001	101000 OLIVAR-SIN VARIEDAD	S	0,05	0,05
2701906	14-069-040-00018-002	101000 OLIVAR-SIN VARIEDAD	S	0,53	0,53
2701893	14-069-040-00025-003	101000 OLIVAR-SIN VARIEDAD	S	6,92	6,92
2701897	14-069-040-00025-004	101000 OLIVAR-SIN VARIEDAD	S	6,32	6,32
2701910	14-069-040-00025-006	101000 OLIVAR-SIN VARIEDAD	S	0,02	0,02
2701871	14-069-040-00025-016	101000 OLIVAR-SIN VARIEDAD	S	0,17	0,17
2701866	14-069-040-00025-018	101000 OLIVAR-SIN VARIEDAD	S	0,73	0,73
2701890	14-069-045-00010-001	101000 OLIVAR-SIN VARIEDAD	S	3,74	3,74
2701911	14-069-048-00056-003	101000 OLIVAR-SIN VARIEDAD	S	6,31	6,31
2701884	14-069-048-00087-007	101000 OLIVAR-SIN VARIEDAD	S	1,48	1,48

**Porcentaje de superficie determinada situada en zonas RAMSAR****PUNTOS:** 0,00 0.0%

<u>REF.</u>	<u>REFERENCIA SIGPAC</u>	<u>CULTIVO DESCRIPCIÓN CULTIVO</u>	<u>S/R</u>	<u>SUP. COMPROM.</u> <u>(ha)</u>	<u>SUP. CUMPLE</u> <u>(ha)</u>
2701896	14-069-037-00040-001	101000 OLIVAR-SIN VARIEDAD	S	0,12	0,00
2701891	14-069-037-00064-006	101000 OLIVAR-SIN VARIEDAD	S	0,03	0,00
2701880	14-069-037-00064-007	101000 OLIVAR-SIN VARIEDAD	S	0,94	0,00
2701903	14-069-037-00064-010	101000 OLIVAR-SIN VARIEDAD	S	1,33	0,00
2701861	14-069-037-00064-011	101000 OLIVAR-SIN VARIEDAD	S	1,75	0,00
2701912	14-069-037-00064-019	101000 OLIVAR-SIN VARIEDAD	S	0,03	0,00
2701862	14-069-037-00064-022	101000 OLIVAR-SIN VARIEDAD	S	0,04	0,00
2701875	14-069-040-00001-006	101000 OLIVAR-SIN VARIEDAD	S	0,88	0,00
2701898	14-069-040-00001-007	101000 OLIVAR-SIN VARIEDAD	S	0,95	0,00
2701874	14-069-040-00001-015	101000 OLIVAR-SIN VARIEDAD	S	0,02	0,00
2701872	14-069-040-00001-016	101000 OLIVAR-SIN VARIEDAD	S	0,06	0,00
2701907	14-069-040-00001-017	101000 OLIVAR-SIN VARIEDAD	S	0,11	0,00
2701882	14-069-040-00001-038	101000 OLIVAR-SIN VARIEDAD	S	0,05	0,00
2701881	14-069-040-00001-041	101000 OLIVAR-SIN VARIEDAD	S	1,50	0,00
2701899	14-069-040-00018-001	101000 OLIVAR-SIN VARIEDAD	S	0,05	0,00
2701906	14-069-040-00018-002	101000 OLIVAR-SIN VARIEDAD	S	0,53	0,00
2701893	14-069-040-00025-003	101000 OLIVAR-SIN VARIEDAD	S	6,92	0,00
2701897	14-069-040-00025-004	101000 OLIVAR-SIN VARIEDAD	S	6,32	0,00
2701910	14-069-040-00025-006	101000 OLIVAR-SIN VARIEDAD	S	0,02	0,00
2701871	14-069-040-00025-016	101000 OLIVAR-SIN VARIEDAD	S	0,17	0,00
2701866	14-069-040-00025-018	101000 OLIVAR-SIN VARIEDAD	S	0,73	0,00

<u>REF.</u>	<u>REFERENCIA SIGPAC</u>	<u>CULTIVO</u>	<u>DESCRIPCIÓN CULTIVO</u>	<u>S/R</u>	<u>SUP. COMPROM.</u> <u>(ha)</u>	<u>SUP. CUMPLE</u> <u>(ha)</u>
2701890	14-069-045-00010-001	101000	OLIVAR-SIN VARIEDAD	S	3,74	0,00
2701911	14-069-048-00056-003	101000	OLIVAR-SIN VARIEDAD	S	6,31	0,00
2701884	14-069-048-00087-007	101000	OLIVAR-SIN VARIEDAD	S	1,48	0,00

**Porcentaje de superficie determinada en zonas vulnerables a la contaminación por nitratos****PUNTOS:** 0,00 0.0%

<u>REF.</u>	<u>REFERENCIA SIGPAC</u>	<u>CULTIVO</u>	<u>DESCRIPCIÓN CULTIVO</u>	<u>S/R</u>	<u>SUP. COMPROM.</u> <u>(ha)</u>	<u>SUP. CUMPLE</u> <u>(ha)</u>
2701896	14-069-037-00040-001	101000	OLIVAR-SIN VARIEDAD	S	0,12	0,00
2701891	14-069-037-00064-006	101000	OLIVAR-SIN VARIEDAD	S	0,03	0,00
2701880	14-069-037-00064-007	101000	OLIVAR-SIN VARIEDAD	S	0,94	0,00
2701903	14-069-037-00064-010	101000	OLIVAR-SIN VARIEDAD	S	1,33	0,00
2701861	14-069-037-00064-011	101000	OLIVAR-SIN VARIEDAD	S	1,75	0,00
2701912	14-069-037-00064-019	101000	OLIVAR-SIN VARIEDAD	S	0,03	0,00
2701862	14-069-037-00064-022	101000	OLIVAR-SIN VARIEDAD	S	0,04	0,00
2701875	14-069-040-00001-006	101000	OLIVAR-SIN VARIEDAD	S	0,88	0,00
2701898	14-069-040-00001-007	101000	OLIVAR-SIN VARIEDAD	S	0,95	0,00
2701874	14-069-040-00001-015	101000	OLIVAR-SIN VARIEDAD	S	0,02	0,00
2701872	14-069-040-00001-016	101000	OLIVAR-SIN VARIEDAD	S	0,06	0,00
2701907	14-069-040-00001-017	101000	OLIVAR-SIN VARIEDAD	S	0,11	0,00
2701882	14-069-040-00001-038	101000	OLIVAR-SIN VARIEDAD	S	0,05	0,00
2701881	14-069-040-00001-041	101000	OLIVAR-SIN VARIEDAD	S	1,50	0,00
2701899	14-069-040-00018-001	101000	OLIVAR-SIN VARIEDAD	S	0,05	0,00
2701906	14-069-040-00018-002	101000	OLIVAR-SIN VARIEDAD	S	0,53	0,00
2701893	14-069-040-00025-003	101000	OLIVAR-SIN VARIEDAD	S	6,92	0,00
2701897	14-069-040-00025-004	101000	OLIVAR-SIN VARIEDAD	S	6,32	0,00
2701910	14-069-040-00025-006	101000	OLIVAR-SIN VARIEDAD	S	0,02	0,00
2701871	14-069-040-00025-016	101000	OLIVAR-SIN VARIEDAD	S	0,17	0,00
2701866	14-069-040-00025-018	101000	OLIVAR-SIN VARIEDAD	S	0,73	0,00
2701890	14-069-045-00010-001	101000	OLIVAR-SIN VARIEDAD	S	3,74	0,00
2701911	14-069-048-00056-003	101000	OLIVAR-SIN VARIEDAD	S	6,31	0,00
2701884	14-069-048-00087-007	101000	OLIVAR-SIN VARIEDAD	S	1,48	0,00

**Mayor pendiente media****PUNTOS:** 3,00 26.35%

<u>REF.</u>	<u>REFERENCIA SIGPAC</u>	<u>CULTIVO</u>	<u>DESCRIPCIÓN CULTIVO</u>	<u>S/R</u>	<u>PENDIENTE MEDIA (%)</u>	<u>SUP. COMPROM.</u> <u>(ha)</u>
2701896	14-069-037-00040-001	101000	OLIVAR-SIN VARIEDAD	S	36,22	0,12
2701891	14-069-037-00064-006	101000	OLIVAR-SIN VARIEDAD	S	24,71	0,03
2701880	14-069-037-00064-007	101000	OLIVAR-SIN VARIEDAD	S	20,23	0,94
2701903	14-069-037-00064-010	101000	OLIVAR-SIN VARIEDAD	S	22,24	1,33
2701861	14-069-037-00064-011	101000	OLIVAR-SIN VARIEDAD	S	22,80	1,75
2701912	14-069-037-00064-019	101000	OLIVAR-SIN VARIEDAD	S	26,19	0,03
2701862	14-069-037-00064-022	101000	OLIVAR-SIN VARIEDAD	S	32,47	0,04
2701875	14-069-040-00001-006	101000	OLIVAR-SIN VARIEDAD	S	20,69	0,88
2701898	14-069-040-00001-007	101000	OLIVAR-SIN VARIEDAD	S	20,53	0,95
2701874	14-069-040-00001-015	101000	OLIVAR-SIN VARIEDAD	S	27,14	0,02
2701872	14-069-040-00001-016	101000	OLIVAR-SIN VARIEDAD	S	27,17	0,06
2701907	14-069-040-00001-017	101000	OLIVAR-SIN VARIEDAD	S	26,16	0,11
2701882	14-069-040-00001-038	101000	OLIVAR-SIN VARIEDAD	S	25,87	0,05
2701881	14-069-040-00001-041	101000	OLIVAR-SIN VARIEDAD	S	23,22	1,50
2701899	14-069-040-00018-001	101000	OLIVAR-SIN VARIEDAD	S	27,83	0,05
2701906	14-069-040-00018-002	101000	OLIVAR-SIN VARIEDAD	S	21,55	0,53
2701893	14-069-040-00025-003	101000	OLIVAR-SIN VARIEDAD	S	20,56	6,92
2701897	14-069-040-00025-004	101000	OLIVAR-SIN VARIEDAD	S	20,77	6,32

REF.	REFERENCIA SIGPAC	CULTIVO	DESCRIPCIÓN CULTIVO	S/R	PENDIENTE	SUP.
					MEDIA (%)	COMPROM. (ha)
2701910	14-069-040-00025-006	101000	OLIVAR-SIN VARIEDAD	S	28,61	0,02
2701871	14-069-040-00025-016	101000	OLIVAR-SIN VARIEDAD	S	24,41	0,17
2701866	14-069-040-00025-018	101000	OLIVAR-SIN VARIEDAD	S	24,82	0,73
2701890	14-069-045-00010-001	101000	OLIVAR-SIN VARIEDAD	S	22,90	3,74
2701911	14-069-048-00056-003	101000	OLIVAR-SIN VARIEDAD	S	39,15	6,31
2701884	14-069-048-00087-007	101000	OLIVAR-SIN VARIEDAD	S	55,20	1,48

## Porcentaje de superficie determinada en Red Natura 2000

PUNTOS: 0,00 0.0%

REF.	REFERENCIA SIGPAC	CULTIVO	DESCRIPCIÓN CULTIVO	S/R	SUP.	SUP.
					COMPROM. (ha)	CUMPLE (ha)
2701896	14-069-037-00040-001	101000	OLIVAR-SIN VARIEDAD	S	0,12	0,00
2701891	14-069-037-00064-006	101000	OLIVAR-SIN VARIEDAD	S	0,03	0,00
2701880	14-069-037-00064-007	101000	OLIVAR-SIN VARIEDAD	S	0,94	0,00
2701903	14-069-037-00064-010	101000	OLIVAR-SIN VARIEDAD	S	1,33	0,00
2701861	14-069-037-00064-011	101000	OLIVAR-SIN VARIEDAD	S	1,75	0,00
2701912	14-069-037-00064-019	101000	OLIVAR-SIN VARIEDAD	S	0,03	0,00
2701862	14-069-037-00064-022	101000	OLIVAR-SIN VARIEDAD	S	0,04	0,00
2701875	14-069-040-00001-006	101000	OLIVAR-SIN VARIEDAD	S	0,88	0,00
2701898	14-069-040-00001-007	101000	OLIVAR-SIN VARIEDAD	S	0,95	0,00
2701874	14-069-040-00001-015	101000	OLIVAR-SIN VARIEDAD	S	0,02	0,00
2701872	14-069-040-00001-016	101000	OLIVAR-SIN VARIEDAD	S	0,06	0,00
2701907	14-069-040-00001-017	101000	OLIVAR-SIN VARIEDAD	S	0,11	0,00
2701882	14-069-040-00001-038	101000	OLIVAR-SIN VARIEDAD	S	0,05	0,00
2701881	14-069-040-00001-041	101000	OLIVAR-SIN VARIEDAD	S	1,50	0,00
2701899	14-069-040-00018-001	101000	OLIVAR-SIN VARIEDAD	S	0,05	0,00
2701906	14-069-040-00018-002	101000	OLIVAR-SIN VARIEDAD	S	0,53	0,00
2701893	14-069-040-00025-003	101000	OLIVAR-SIN VARIEDAD	S	6,92	0,00
2701897	14-069-040-00025-004	101000	OLIVAR-SIN VARIEDAD	S	6,32	0,00
2701910	14-069-040-00025-006	101000	OLIVAR-SIN VARIEDAD	S	0,02	0,00
2701871	14-069-040-00025-016	101000	OLIVAR-SIN VARIEDAD	S	0,17	0,00
2701866	14-069-040-00025-018	101000	OLIVAR-SIN VARIEDAD	S	0,73	0,00
2701890	14-069-045-00010-001	101000	OLIVAR-SIN VARIEDAD	S	3,74	0,00
2701911	14-069-048-00056-003	101000	OLIVAR-SIN VARIEDAD	S	6,31	0,00
2701884	14-069-048-00087-007	101000	OLIVAR-SIN VARIEDAD	S	1,48	0,00





<u>APELLIDOS Y NOMBRE / RAZÓN SOCIAL</u>		<u>NIF</u>	<u>EXPEDIENTE</u>	<u>SUP. COMPROMETIDA</u>				
				<u>(ha)</u>				
EXPOSITO ARANDA JESUS EDUARDO		30194689J	3037659	5.96				
<b>RESOLUCIÓN</b>								
<b>ADMITIDO</b>								
<b>IMPORTE POR ANUALIDAD</b>								
		<b>2015</b>	<b>2016</b>	<b>2017</b>	<b>2018</b>	<b>2019</b>		
<b>IMPORTE MÁXIMO SUBVENCIONABLE</b>		680,27 €	680,27 €	680,27 €	680,27 €	680,27 €		
<b>IMPORTE MEDIO DE TRANSFERENCIA (€/ha)</b>		114,14 €	114,14 €	114,14 €	114,14 €	114,14 €		
<b>RECINTOS COMPROMETIDOS</b>								
<u>REF.</u>	<u>REFERENCIA SIGPAC</u>	<u>CULTIVO</u>	<u>DESCRIPCIÓN CULTIVO</u>	<u>PEND. MEDIA</u>	<u>SUP. DEC. ADMIN.</u>	<u>SUP. CERT.</u>	<u>SUP. CAMPO</u>	<u>SUP. COMPROM.</u>
				<u>S/R</u>	<u>(%)</u>	<u>(ha)</u>	<u>(ha)</u>	<u>(ha)</u>
2283601	14-054-052-00007-002	101000	OLIVAR-SIN VARIEDAD	S	46,24	3,13	3,14	3,13
2283602	14-054-052-00006-001	101000	OLIVAR-SIN VARIEDAD	S	48,83	2,65	2,65	2,65
2283603	14-054-052-00057-001	101000	OLIVAR-SIN VARIEDAD	S	47,40	0,18	0,18	0,18

### RESUMEN CRITERIOS DE SELECCIÓN

<b>10.1.12 Agricultura de montaña con orientación ecológica en olivar</b>		<b>PUNTOS: 10,00</b>	
		<b>PUNTOS</b>	
Solicitantes de la medida 11, específica para la conversión o mantenimiento en agricultura ecológica		3,00	S
Porcentaje de superficie determinada en zonas con limitaciones naturales u otras limitaciones específicas ubicadas en las zonas de montaña		4,00	100.0%
Porcentaje de superficie determinada situada en zonas RAMSAR		0,00	0.0%
Porcentaje de superficie determinada en zonas vulnerables a la contaminación por nitratos		0,00	0.0%
Mayor pendiente media		3,00	47.43%
Porcentaje de superficie determinada en Red Natura 2000		0,00	0.0%



**DETALLE CRITERIOS DE SELECCIÓN****10.1.12 Agricultura de montaña con orientación ecológica en olivar****PUNTOS:** 10,00**Solicitantes de la medida 11, específica para la conversión o mantenimiento en agricultura ecológica****PUNTOS:** 3,00 S**Porcentaje de superficie determinada en zonas con limitaciones naturales u otras limitaciones específicas ubicadas en las zonas de montaña****PUNTOS:** 4,00 100.0%

<u>REF.</u>	<u>REFERENCIA SIGPAC</u>	<u>CULTIVO DESCRIPCIÓN CULTIVO</u>	<u>S/R</u>	<u>SUP. COMPROM.</u> <u>(ha)</u>	<u>SUP. CUMPLE</u> <u>(ha)</u>
2283602	14-054-052-00006-001	101000 OLIVAR-SIN VARIEDAD	S	2,65	2,65
2283601	14-054-052-00007-002	101000 OLIVAR-SIN VARIEDAD	S	3,13	3,13
2283603	14-054-052-00057-001	101000 OLIVAR-SIN VARIEDAD	S	0,18	0,18

**Porcentaje de superficie determinada situada en zonas RAMSAR****PUNTOS:** 0,00 0.0%

<u>REF.</u>	<u>REFERENCIA SIGPAC</u>	<u>CULTIVO DESCRIPCIÓN CULTIVO</u>	<u>S/R</u>	<u>SUP. COMPROM.</u> <u>(ha)</u>	<u>SUP. CUMPLE</u> <u>(ha)</u>
2283602	14-054-052-00006-001	101000 OLIVAR-SIN VARIEDAD	S	2,65	0,00
2283601	14-054-052-00007-002	101000 OLIVAR-SIN VARIEDAD	S	3,13	0,00
2283603	14-054-052-00057-001	101000 OLIVAR-SIN VARIEDAD	S	0,18	0,00

**Porcentaje de superficie determinada en zonas vulnerables a la contaminación por nitratos****PUNTOS:** 0,00 0.0%

<u>REF.</u>	<u>REFERENCIA SIGPAC</u>	<u>CULTIVO DESCRIPCIÓN CULTIVO</u>	<u>S/R</u>	<u>SUP. COMPROM.</u> <u>(ha)</u>	<u>SUP. CUMPLE</u> <u>(ha)</u>
2283602	14-054-052-00006-001	101000 OLIVAR-SIN VARIEDAD	S	2,65	0,00
2283601	14-054-052-00007-002	101000 OLIVAR-SIN VARIEDAD	S	3,13	0,00
2283603	14-054-052-00057-001	101000 OLIVAR-SIN VARIEDAD	S	0,18	0,00

**Mayor pendiente media****PUNTOS:** 3,00 47.43%

<u>REF.</u>	<u>REFERENCIA SIGPAC</u>	<u>CULTIVO DESCRIPCIÓN CULTIVO</u>	<u>S/R</u>	<u>PENDIENTE MEDIA (%)</u>	<u>SUP. COMPROM.</u> <u>(ha)</u>
2283602	14-054-052-00006-001	101000 OLIVAR-SIN VARIEDAD	S	48,83	2,65
2283601	14-054-052-00007-002	101000 OLIVAR-SIN VARIEDAD	S	46,24	3,13
2283603	14-054-052-00057-001	101000 OLIVAR-SIN VARIEDAD	S	47,40	0,18

**Porcentaje de superficie determinada en Red Natura 2000****PUNTOS:** 0,00 0.0%

<u>REF.</u>	<u>REFERENCIA SIGPAC</u>	<u>CULTIVO DESCRIPCIÓN CULTIVO</u>	<u>S/R</u>	<u>SUP. COMPROM.</u> <u>(ha)</u>	<u>SUP. CUMPLE</u> <u>(ha)</u>
2283602	14-054-052-00006-001	101000 OLIVAR-SIN VARIEDAD	S	2,65	0,00
2283601	14-054-052-00007-002	101000 OLIVAR-SIN VARIEDAD	S	3,13	0,00
2283603	14-054-052-00057-001	101000 OLIVAR-SIN VARIEDAD	S	0,18	0,00



<u>APELLIDOS Y NOMBRE / RAZÓN SOCIAL</u>		<u>NIF</u>	<u>EXPEDIENTE</u>	<u>SUP. COMPROMETIDA</u>				
				<u>(ha)</u>				
FAMILIA SPINOLA PRIETO, S.C.		J14538102	3038398	6.57				
<b>RESOLUCIÓN</b>								
<b>ADMITIDO</b>								
<b>IMPORTE POR ANUALIDAD</b>								
		<b>2015</b>	<b>2016</b>	<b>2017</b>	<b>2018</b>	<b>2019</b>		
<b>IMPORTE MÁXIMO SUBVENCIONABLE</b>		749,90 €	749,90 €	749,90 €	749,90 €	749,90 €		
<b>IMPORTE MEDIO DE TRANSFERENCIA (€/ha)</b>		114,14 €	114,14 €	114,14 €	114,14 €	114,14 €		
<b>RECINTOS COMPROMETIDOS</b>								
<u>REF.</u>	<u>REFERENCIA SIGPAC</u>	<u>CULTIVO</u>	<u>DESCRIPCIÓN CULTIVO</u>	<u>PEND. MEDIA</u>	<u>SUP. DEC. ADMIN.</u>	<u>SUP. CERT.</u>	<u>SUP. CAMPO</u>	<u>SUP. COMPROM.</u>
				<u>S/R</u>	<u>(%)</u>	<u>(ha)</u>	<u>(ha)</u>	<u>(ha)</u>
2633628	14-036-021-00002-003	101000	OLIVAR-SIN VARIEDAD	S	20,50	6,57	6,57	6,57

**INCIDENCIAS****INCIDENCIA DESCRIPCIÓN**

80403 Explotación no inscrita en SIPEA (anexo I, Orden 26 mayo 2015)  
Ref:2633629 Recinto:14-036-021-00002-055 Cultivo:101000 OLIVAR-SIN VARIEDAD Secano

**RESUMEN CRITERIOS DE SELECCIÓN**

<b>10.1.12 Agricultura de montaña con orientación ecológica en olivar</b>		<b>PUNTOS: 12,00</b>	
		<b>PUNTOS</b>	
Solicitantes de la medida 11, específica para la conversión o mantenimiento en agricultura ecológica		3,00	S
Porcentaje de superficie determinada en zonas con limitaciones naturales u otras limitaciones específicas ubicadas en las zonas de montaña		4,00	100.0%
Porcentaje de superficie determinada situada en zonas RAMSAR		0,00	0.0%
Porcentaje de superficie determinada en zonas vulnerables a la contaminación por nitratos		0,00	0.0%
Mayor pendiente media		1,00	20.5%
Porcentaje de superficie determinada en Red Natura 2000		4,00	100.0%



**DETALLE CRITERIOS DE SELECCIÓN****10.1.12 Agricultura de montaña con orientación ecológica en olivar PUNTOS: 12,00**

<b>Solicitantes de la medida 11, específica para la conversión o mantenimiento en agricultura ecológica</b>						<b>PUNTOS:</b>	3,00	S
<b>Porcentaje de superficie determinada en zonas con limitaciones naturales u otras limitaciones específicas ubicadas en las zonas de montaña</b>						<b>PUNTOS:</b>	4,00	100.0%
<u>REF.</u>	<u>REFERENCIA SIGPAC</u>	<u>CULTIVO</u>	<u>DESCRIPCIÓN CULTIVO</u>	<u>S/R</u>		<u>SUP. COMPROM.</u> <u>(ha)</u>	<u>SUP. CUMPLE</u> <u>(ha)</u>	
2633628	14-036-021-00002-003	101000	OLIVAR-SIN VARIEDAD	S		6,57	6,57	
<b>Porcentaje de superficie determinada situada en zonas RAMSAR</b>						<b>PUNTOS:</b>	0,00	0.0%
<u>REF.</u>	<u>REFERENCIA SIGPAC</u>	<u>CULTIVO</u>	<u>DESCRIPCIÓN CULTIVO</u>	<u>S/R</u>		<u>SUP. COMPROM.</u> <u>(ha)</u>	<u>SUP. CUMPLE</u> <u>(ha)</u>	
2633628	14-036-021-00002-003	101000	OLIVAR-SIN VARIEDAD	S		6,57	0,00	
<b>Porcentaje de superficie determinada en zonas vulnerables a la contaminación por nitratos</b>						<b>PUNTOS:</b>	0,00	0.0%
<u>REF.</u>	<u>REFERENCIA SIGPAC</u>	<u>CULTIVO</u>	<u>DESCRIPCIÓN CULTIVO</u>	<u>S/R</u>		<u>SUP. COMPROM.</u> <u>(ha)</u>	<u>SUP. CUMPLE</u> <u>(ha)</u>	
2633628	14-036-021-00002-003	101000	OLIVAR-SIN VARIEDAD	S		6,57	0,00	
<b>Mayor pendiente media</b>						<b>PUNTOS:</b>	1,00	20.5%
<u>REF.</u>	<u>REFERENCIA SIGPAC</u>	<u>CULTIVO</u>	<u>DESCRIPCIÓN CULTIVO</u>	<u>S/R</u>	<u>PENDIENTE MEDIA (%)</u>	<u>SUP. COMPROM.</u> <u>(ha)</u>		
2633628	14-036-021-00002-003	101000	OLIVAR-SIN VARIEDAD	S	20,50	6,57		
<b>Porcentaje de superficie determinada en Red Natura 2000</b>						<b>PUNTOS:</b>	4,00	100.0%
<u>REF.</u>	<u>REFERENCIA SIGPAC</u>	<u>CULTIVO</u>	<u>DESCRIPCIÓN CULTIVO</u>	<u>S/R</u>		<u>SUP. COMPROM.</u> <u>(ha)</u>	<u>SUP. CUMPLE</u> <u>(ha)</u>	
2633628	14-036-021-00002-003	101000	OLIVAR-SIN VARIEDAD	S		6,57	6,57	



<u>APELLIDOS Y NOMBRE / RAZÓN SOCIAL</u>		<u>NIF</u>	<u>EXPEDIENTE</u>	<u>SUP. COMPROMETIDA</u>				
				<u>(ha)</u>				
FERNANDEZ AGENJO JOSE		30186682X	3038565	7.47				
<b>RESOLUCIÓN</b>								
<b>ADMITIDO</b>								
<b>IMPORTE POR ANUALIDAD</b>								
		<b>2015</b>	<b>2016</b>	<b>2017</b>	<b>2018</b>	<b>2019</b>		
<b>IMPORTE MÁXIMO SUBVENCIONABLE</b>		852,63 €	852,63 €	852,63 €	852,63 €	852,63 €		
<b>IMPORTE MEDIO DE TRANSFERENCIA (€/ha)</b>		114,14 €	114,14 €	114,14 €	114,14 €	114,14 €		
<b>RECINTOS COMPROMETIDOS</b>								
<u>REF.</u>	<u>REFERENCIA SIGPAC</u>	<u>CULTIVO</u>	<u>DESCRIPCIÓN CULTIVO</u>	<u>PEND. MEDIA</u>	<u>SUP. DEC. ADMIN.</u>	<u>SUP. CERT.</u>	<u>SUP. CAMPO</u>	<u>SUP. COMPROM.</u>
				<u>S/R</u>	<u>(%)</u>	<u>(ha)</u>	<u>(ha)</u>	<u>(ha)</u>
2289776	14-071-003-00201-002	101000	OLIVAR-SIN VARIEDAD	S	32,32	0,25	0,25	0,25
2289777	14-071-003-00205-010	101000	OLIVAR-SIN VARIEDAD	S	37,81	0,27	0,27	0,27
2289778	14-071-003-00201-001	101000	OLIVAR-SIN VARIEDAD	S	28,46	0,45	0,45	0,45
2289779	14-071-003-00205-001	101000	OLIVAR-SIN VARIEDAD	S	21,35	3,17	3,17	3,17
2289780	14-071-003-00203-001	101000	OLIVAR-SIN VARIEDAD	S	38,41	0,35	0,35	0,35
2289781	14-071-003-00203-003	101000	OLIVAR-SIN VARIEDAD	S	34,31	0,19	0,19	0,19
2289782	14-071-003-00205-008	101000	OLIVAR-SIN VARIEDAD	S	21,52	0,14	0,14	0,14
2289783	14-071-003-00205-009	101000	OLIVAR-SIN VARIEDAD	S	38,61	0,25	0,25	0,25
2289784	14-071-003-00205-011	101000	OLIVAR-SIN VARIEDAD	S	29,10	2,26	2,26	2,26
2289785	14-071-003-00203-005	101000	OLIVAR-SIN VARIEDAD	S	34,51	0,06	0,06	0,06
2289788	14-071-003-00205-005	101000	OLIVAR-SIN VARIEDAD	S	38,17	0,03	0,03	0,03
2289789	14-071-003-00205-006	101000	OLIVAR-SIN VARIEDAD	S	35,25	0,05	0,05	0,05

**RESUMEN CRITERIOS DE SELECCIÓN****10.1.12 Agricultura de montaña con orientación ecológica en olivar****PUNTOS: 10,00**

	<u>PUNTOS</u>	
<b>Solicitantes de la medida 11, específica para la conversión o mantenimiento en agricultura ecológica</b>	3,00	S
<b>Porcentaje de superficie determinada en zonas con limitaciones naturales u otras limitaciones específicas ubicadas en las zonas de montaña</b>	4,00	100.0%
<b>Porcentaje de superficie determinada situada en zonas RAMSAR</b>	0,00	0.0%
<b>Porcentaje de superficie determinada en zonas vulnerables a la contaminación por nitratos</b>	0,00	0.0%
<b>Mayor pendiente media</b>	3,00	27.06%
<b>Porcentaje de superficie determinada en Red Natura 2000</b>	0,00	0.0%



**DETALLE CRITERIOS DE SELECCIÓN****10.1.12 Agricultura de montaña con orientación ecológica en olivar****PUNTOS:** 10,00**Solicitantes de la medida 11, específica para la conversión o mantenimiento en agricultura ecológica****PUNTOS:** 3,00 S**Porcentaje de superficie determinada en zonas con limitaciones naturales u otras limitaciones específicas ubicadas en las zonas de montaña****PUNTOS:** 4,00 100.0%

<u>REF.</u>	<u>REFERENCIA SIGPAC</u>	<u>CULTIVO DESCRIPCIÓN CULTIVO</u>	<u>S/R</u>	<u>SUP. COMPROM.</u> (ha)	<u>SUP. CUMPLE</u> (ha)
2289778	14-071-003-00201-001	101000 OLIVAR-SIN VARIEDAD	S	0,45	0,45
2289776	14-071-003-00201-002	101000 OLIVAR-SIN VARIEDAD	S	0,25	0,25
2289780	14-071-003-00203-001	101000 OLIVAR-SIN VARIEDAD	S	0,35	0,35
2289781	14-071-003-00203-003	101000 OLIVAR-SIN VARIEDAD	S	0,19	0,19
2289785	14-071-003-00203-005	101000 OLIVAR-SIN VARIEDAD	S	0,06	0,06
2289779	14-071-003-00205-001	101000 OLIVAR-SIN VARIEDAD	S	3,17	3,17
2289788	14-071-003-00205-005	101000 OLIVAR-SIN VARIEDAD	S	0,03	0,03
2289789	14-071-003-00205-006	101000 OLIVAR-SIN VARIEDAD	S	0,05	0,05
2289782	14-071-003-00205-008	101000 OLIVAR-SIN VARIEDAD	S	0,14	0,14
2289783	14-071-003-00205-009	101000 OLIVAR-SIN VARIEDAD	S	0,25	0,25
2289777	14-071-003-00205-010	101000 OLIVAR-SIN VARIEDAD	S	0,27	0,27
2289784	14-071-003-00205-011	101000 OLIVAR-SIN VARIEDAD	S	2,26	2,26

**Porcentaje de superficie determinada situada en zonas RAMSAR****PUNTOS:** 0,00 0.0%

<u>REF.</u>	<u>REFERENCIA SIGPAC</u>	<u>CULTIVO DESCRIPCIÓN CULTIVO</u>	<u>S/R</u>	<u>SUP. COMPROM.</u> (ha)	<u>SUP. CUMPLE</u> (ha)
2289778	14-071-003-00201-001	101000 OLIVAR-SIN VARIEDAD	S	0,45	0,00
2289776	14-071-003-00201-002	101000 OLIVAR-SIN VARIEDAD	S	0,25	0,00
2289780	14-071-003-00203-001	101000 OLIVAR-SIN VARIEDAD	S	0,35	0,00
2289781	14-071-003-00203-003	101000 OLIVAR-SIN VARIEDAD	S	0,19	0,00
2289785	14-071-003-00203-005	101000 OLIVAR-SIN VARIEDAD	S	0,06	0,00
2289779	14-071-003-00205-001	101000 OLIVAR-SIN VARIEDAD	S	3,17	0,00
2289788	14-071-003-00205-005	101000 OLIVAR-SIN VARIEDAD	S	0,03	0,00
2289789	14-071-003-00205-006	101000 OLIVAR-SIN VARIEDAD	S	0,05	0,00
2289782	14-071-003-00205-008	101000 OLIVAR-SIN VARIEDAD	S	0,14	0,00
2289783	14-071-003-00205-009	101000 OLIVAR-SIN VARIEDAD	S	0,25	0,00
2289777	14-071-003-00205-010	101000 OLIVAR-SIN VARIEDAD	S	0,27	0,00
2289784	14-071-003-00205-011	101000 OLIVAR-SIN VARIEDAD	S	2,26	0,00

**Porcentaje de superficie determinada en zonas vulnerables a la contaminación por nitratos****PUNTOS:** 0,00 0.0%

<u>REF.</u>	<u>REFERENCIA SIGPAC</u>	<u>CULTIVO DESCRIPCIÓN CULTIVO</u>	<u>S/R</u>	<u>SUP. COMPROM.</u> (ha)	<u>SUP. CUMPLE</u> (ha)
2289778	14-071-003-00201-001	101000 OLIVAR-SIN VARIEDAD	S	0,45	0,00
2289776	14-071-003-00201-002	101000 OLIVAR-SIN VARIEDAD	S	0,25	0,00
2289780	14-071-003-00203-001	101000 OLIVAR-SIN VARIEDAD	S	0,35	0,00
2289781	14-071-003-00203-003	101000 OLIVAR-SIN VARIEDAD	S	0,19	0,00
2289785	14-071-003-00203-005	101000 OLIVAR-SIN VARIEDAD	S	0,06	0,00
2289779	14-071-003-00205-001	101000 OLIVAR-SIN VARIEDAD	S	3,17	0,00
2289788	14-071-003-00205-005	101000 OLIVAR-SIN VARIEDAD	S	0,03	0,00
2289789	14-071-003-00205-006	101000 OLIVAR-SIN VARIEDAD	S	0,05	0,00
2289782	14-071-003-00205-008	101000 OLIVAR-SIN VARIEDAD	S	0,14	0,00
2289783	14-071-003-00205-009	101000 OLIVAR-SIN VARIEDAD	S	0,25	0,00
2289777	14-071-003-00205-010	101000 OLIVAR-SIN VARIEDAD	S	0,27	0,00
2289784	14-071-003-00205-011	101000 OLIVAR-SIN VARIEDAD	S	2,26	0,00

**Mayor pendiente media****PUNTOS:** 3,00 27.06%

REF.	REFERENCIA SIGPAC	CULTIVO	DESCRIPCIÓN CULTIVO	S/R	PENDIENTE	SUP.
					MEDIA (%)	COMPROM.
					(ha)	(ha)
2289778	14-071-003-00201-001	101000	OLIVAR-SIN VARIEDAD	S	28,46	0,45
2289776	14-071-003-00201-002	101000	OLIVAR-SIN VARIEDAD	S	32,32	0,25
2289780	14-071-003-00203-001	101000	OLIVAR-SIN VARIEDAD	S	38,41	0,35
2289781	14-071-003-00203-003	101000	OLIVAR-SIN VARIEDAD	S	34,31	0,19
2289785	14-071-003-00203-005	101000	OLIVAR-SIN VARIEDAD	S	34,51	0,06
2289779	14-071-003-00205-001	101000	OLIVAR-SIN VARIEDAD	S	21,35	3,17
2289788	14-071-003-00205-005	101000	OLIVAR-SIN VARIEDAD	S	38,17	0,03
2289789	14-071-003-00205-006	101000	OLIVAR-SIN VARIEDAD	S	35,25	0,05
2289782	14-071-003-00205-008	101000	OLIVAR-SIN VARIEDAD	S	21,52	0,14
2289783	14-071-003-00205-009	101000	OLIVAR-SIN VARIEDAD	S	38,61	0,25
2289777	14-071-003-00205-010	101000	OLIVAR-SIN VARIEDAD	S	37,81	0,27
2289784	14-071-003-00205-011	101000	OLIVAR-SIN VARIEDAD	S	29,10	2,26

## Porcentaje de superficie determinada en Red Natura 2000

PUNTOS: 0,00 0.0%

REF.	REFERENCIA SIGPAC	CULTIVO	DESCRIPCIÓN CULTIVO	S/R	SUP.	SUP.
					COMPROM.	CUMPLE
					(ha)	(ha)
2289778	14-071-003-00201-001	101000	OLIVAR-SIN VARIEDAD	S	0,45	0,00
2289776	14-071-003-00201-002	101000	OLIVAR-SIN VARIEDAD	S	0,25	0,00
2289780	14-071-003-00203-001	101000	OLIVAR-SIN VARIEDAD	S	0,35	0,00
2289781	14-071-003-00203-003	101000	OLIVAR-SIN VARIEDAD	S	0,19	0,00
2289785	14-071-003-00203-005	101000	OLIVAR-SIN VARIEDAD	S	0,06	0,00
2289779	14-071-003-00205-001	101000	OLIVAR-SIN VARIEDAD	S	3,17	0,00
2289788	14-071-003-00205-005	101000	OLIVAR-SIN VARIEDAD	S	0,03	0,00
2289789	14-071-003-00205-006	101000	OLIVAR-SIN VARIEDAD	S	0,05	0,00
2289782	14-071-003-00205-008	101000	OLIVAR-SIN VARIEDAD	S	0,14	0,00
2289783	14-071-003-00205-009	101000	OLIVAR-SIN VARIEDAD	S	0,25	0,00
2289777	14-071-003-00205-010	101000	OLIVAR-SIN VARIEDAD	S	0,27	0,00
2289784	14-071-003-00205-011	101000	OLIVAR-SIN VARIEDAD	S	2,26	0,00



<u>APELLIDOS Y NOMBRE / RAZÓN SOCIAL</u>		<u>NIF</u>	<u>EXPEDIENTE</u>	<u>SUP. COMPROMETIDA</u>				
				<u>(ha)</u>				
FERNANDEZ BAJO CLAUDIO		75688960P	3039344	34.14				
<b>RESOLUCIÓN</b>								
<b>ADMITIDO</b>								
<b>IMPORTE POR ANUALIDAD</b>								
		<b>2015</b>	<b>2016</b>	<b>2017</b>	<b>2018</b>	<b>2019</b>		
<b>IMPORTE MÁXIMO SUBVENCIONABLE</b>		3.896,74 €	3.896,74 €	3.896,74 €	3.896,74 €	3.896,74 €		
<b>IMPORTE MEDIO DE TRANSFERENCIA (€/ha)</b>		114,14 €	114,14 €	114,14 €	114,14 €	114,14 €		
<b>RECINTOS COMPROMETIDOS</b>								
<u>REF.</u>	<u>REFERENCIA SIGPAC</u>	<u>CULTIVO</u>	<u>DESCRIPCIÓN CULTIVO</u>	<u>PEND. MEDIA</u>	<u>SUP. DEC. ADMIN.</u>	<u>SUP. CERT.</u>	<u>SUP. CAMPO</u>	<u>SUP. COMPROM.</u>
				<u>S/R</u>	<u>(%)</u>	<u>(ha)</u>	<u>(ha)</u>	<u>(ha)</u>
2296906	14-054-058-00094-004	101000	OLIVAR-SIN VARIEDAD	S	25,95	12,82	12,82	12,82
2296907	14-054-058-00099-005	101000	OLIVAR-SIN VARIEDAD	S	25,39	13,96	13,96	13,96
2296909	14-054-058-00111-008	101000	OLIVAR-SIN VARIEDAD	S	29,83	7,36	7,36	7,36

**RESUMEN CRITERIOS DE SELECCIÓN**

<b>10.1.12 Agricultura de montaña con orientación ecológica en olivar</b>		<b>PUNTOS: 10,00</b>	
		<b>PUNTOS</b>	
Solicitantes de la medida 11, específica para la conversión o mantenimiento en agricultura ecológica		3,00	S
Porcentaje de superficie determinada en zonas con limitaciones naturales u otras limitaciones específicas ubicadas en las zonas de montaña		4,00	100.0%
Porcentaje de superficie determinada situada en zonas RAMSAR		0,00	0.0%
Porcentaje de superficie determinada en zonas vulnerables a la contaminación por nitratos		0,00	0.0%
Mayor pendiente media		3,00	26.56%
Porcentaje de superficie determinada en Red Natura 2000		0,00	0.0%





**DETALLE CRITERIOS DE SELECCIÓN****10.1.12 Agricultura de montaña con orientación ecológica en olivar****PUNTOS: 10,00****Solicitantes de la medida 11, específica para la conversión o mantenimiento en agricultura ecológica****PUNTOS: 3,00 S****Porcentaje de superficie determinada en zonas con limitaciones naturales u otras limitaciones específicas ubicadas en las zonas de montaña****PUNTOS: 4,00 100.0%**

<u>REF.</u>	<u>REFERENCIA SIGPAC</u>	<u>CULTIVO DESCRIPCIÓN CULTIVO</u>	<u>S/R</u>	<u>SUP. COMPROM.</u> <u>(ha)</u>	<u>SUP. CUMPLE</u> <u>(ha)</u>
2296906	14-054-058-00094-004	101000 OLIVAR-SIN VARIEDAD	S	12,82	12,82
2296907	14-054-058-00099-005	101000 OLIVAR-SIN VARIEDAD	S	13,96	13,96
2296909	14-054-058-00111-008	101000 OLIVAR-SIN VARIEDAD	S	7,36	7,36

**Porcentaje de superficie determinada situada en zonas RAMSAR****PUNTOS: 0,00 0.0%**

<u>REF.</u>	<u>REFERENCIA SIGPAC</u>	<u>CULTIVO DESCRIPCIÓN CULTIVO</u>	<u>S/R</u>	<u>SUP. COMPROM.</u> <u>(ha)</u>	<u>SUP. CUMPLE</u> <u>(ha)</u>
2296906	14-054-058-00094-004	101000 OLIVAR-SIN VARIEDAD	S	12,82	0,00
2296907	14-054-058-00099-005	101000 OLIVAR-SIN VARIEDAD	S	13,96	0,00
2296909	14-054-058-00111-008	101000 OLIVAR-SIN VARIEDAD	S	7,36	0,00

**Porcentaje de superficie determinada en zonas vulnerables a la contaminación por nitratos****PUNTOS: 0,00 0.0%**

<u>REF.</u>	<u>REFERENCIA SIGPAC</u>	<u>CULTIVO DESCRIPCIÓN CULTIVO</u>	<u>S/R</u>	<u>SUP. COMPROM.</u> <u>(ha)</u>	<u>SUP. CUMPLE</u> <u>(ha)</u>
2296906	14-054-058-00094-004	101000 OLIVAR-SIN VARIEDAD	S	12,82	0,00
2296907	14-054-058-00099-005	101000 OLIVAR-SIN VARIEDAD	S	13,96	0,00
2296909	14-054-058-00111-008	101000 OLIVAR-SIN VARIEDAD	S	7,36	0,00

**Mayor pendiente media****PUNTOS: 3,00 26.56%**

<u>REF.</u>	<u>REFERENCIA SIGPAC</u>	<u>CULTIVO DESCRIPCIÓN CULTIVO</u>	<u>S/R</u>	<u>PENDIENTE MEDIA (%)</u>	<u>SUP. COMPROM.</u> <u>(ha)</u>
2296906	14-054-058-00094-004	101000 OLIVAR-SIN VARIEDAD	S	25,95	12,82
2296907	14-054-058-00099-005	101000 OLIVAR-SIN VARIEDAD	S	25,39	13,96
2296909	14-054-058-00111-008	101000 OLIVAR-SIN VARIEDAD	S	29,83	7,36

**Porcentaje de superficie determinada en Red Natura 2000****PUNTOS: 0,00 0.0%**

<u>REF.</u>	<u>REFERENCIA SIGPAC</u>	<u>CULTIVO DESCRIPCIÓN CULTIVO</u>	<u>S/R</u>	<u>SUP. COMPROM.</u> <u>(ha)</u>	<u>SUP. CUMPLE</u> <u>(ha)</u>
2296906	14-054-058-00094-004	101000 OLIVAR-SIN VARIEDAD	S	12,82	0,00
2296907	14-054-058-00099-005	101000 OLIVAR-SIN VARIEDAD	S	13,96	0,00
2296909	14-054-058-00111-008	101000 OLIVAR-SIN VARIEDAD	S	7,36	0,00



<u>APELLIDOS Y NOMBRE / RAZÓN SOCIAL</u>		<u>NIF</u>	<u>EXPEDIENTE</u>	<u>SUP. COMPROMETIDA</u>				
				<u>(ha)</u>				
FERNANDEZ BLANCO JUAN ARGIMIRO		80115567N	3038297	18,8				
<b>RESOLUCIÓN</b>								
<b>ADMITIDO</b>								
<b>IMPORTE POR ANUALIDAD</b>								
		<b>2015</b>	<b>2016</b>	<b>2017</b>	<b>2018</b>	<b>2019</b>		
<b>IMPORTE MÁXIMO SUBVENCIONABLE</b>		2.145,83 €	2.145,83 €	2.145,83 €	2.145,83 €	2.145,83 €		
<b>IMPORTE MEDIO DE TRANSFERENCIA (€/ha)</b>		114,14 €	114,14 €	114,14 €	114,14 €	114,14 €		
<b>RECINTOS COMPROMETIDOS</b>								
<u>REF.</u>	<u>REFERENCIA SIGPAC</u>	<u>CULTIVO</u>	<u>DESCRIPCIÓN CULTIVO</u>	<u>PEND. MEDIA</u>	<u>SUP. DEC. ADMIN.</u>	<u>SUP. CERT.</u>	<u>SUP. CAMPO</u>	<u>SUP. COMPROM.</u>
				<u>S/R</u>	<u>(%)</u>	<u>(ha)</u>	<u>(ha)</u>	<u>(ha)</u>
2636060	14-047-001-00006-001	101000	OLIVAR-SIN VARIEDAD	S	21,81	0,28	0,28	0,28
2636061	14-047-003-00031-004	101000	OLIVAR-SIN VARIEDAD	S	31,28	0,90	0,90	0,90
2636062	14-047-003-00051-001	101000	OLIVAR-SIN VARIEDAD	S	21,09	0,52	0,52	0,52
2636063	14-047-003-00034-001	101000	OLIVAR-SIN VARIEDAD	S	52,11	2,73	2,73	2,73
2636064	14-047-003-00031-001	101000	OLIVAR-SIN VARIEDAD	S	39,32	2,90	2,90	2,90
2636068	14-047-006-00006-008	101000	OLIVAR-SIN VARIEDAD	S	20,77	0,12	0,12	0,12
2636070	14-047-007-00024-001	101000	OLIVAR-SIN VARIEDAD	S	20,89	1,66	1,66	1,66
2636071	14-047-001-00024-002	101000	OLIVAR-SIN VARIEDAD	S	24,94	0,05	0,05	0,05
2636072	14-047-001-00025-003	101000	OLIVAR-SIN VARIEDAD	S	29,13	0,72	0,72	0,72
2636073	14-047-001-00026-002	101000	OLIVAR-SIN VARIEDAD	S	40,35	1,37	1,37	1,37
2636074	14-047-001-00026-001	101000	OLIVAR-SIN VARIEDAD	S	30,64	3,40	3,40	3,40
2636075	14-047-001-00024-001	101000	OLIVAR-SIN VARIEDAD	S	40,42	3,32	3,32	3,32
2636076	14-047-001-00025-001	101000	OLIVAR-SIN VARIEDAD	S	35,13	0,83	0,83	0,83

**RESUMEN CRITERIOS DE SELECCIÓN****10.1.12 Agricultura de montaña con orientación ecológica en olivar****PUNTOS:** 11,15

	<b>PUNTOS</b>	
<b>Solicitantes de la medida 11, específica para la conversión o mantenimiento en agricultura ecológica</b>	3,00	S
<b>Porcentaje de superficie determinada en zonas con limitaciones naturales u otras limitaciones específicas ubicadas en las zonas de montaña</b>	4,00	100.0%
<b>Porcentaje de superficie determinada situada en zonas RAMSAR</b>	0,00	0.0%
<b>Porcentaje de superficie determinada en zonas vulnerables a la contaminación por nitratos</b>	0,00	0.0%
<b>Mayor pendiente media</b>	3,00	36.37%
<b>Porcentaje de superficie determinada en Red Natura 2000</b>	1,15	15.43%



**DETALLE CRITERIOS DE SELECCIÓN****10.1.12 Agricultura de montaña con orientación ecológica en olivar****PUNTOS:** 11,15**Solicitantes de la medida 11, específica para la conversión o mantenimiento en agricultura ecológica****PUNTOS:** 3,00 S**Porcentaje de superficie determinada en zonas con limitaciones naturales u otras limitaciones específicas ubicadas en las zonas de montaña****PUNTOS:** 4,00 100.0%

<u>REF.</u>	<u>REFERENCIA SIGPAC</u>	<u>CULTIVO DESCRIPCIÓN CULTIVO</u>	<u>S/R</u>	<u>SUP. COMPROM.</u> <u>(ha)</u>	<u>SUP. CUMPLE</u> <u>(ha)</u>
2636060	14-047-001-00006-001	101000 OLIVAR-SIN VARIEDAD	S	0,28	0,28
2636075	14-047-001-00024-001	101000 OLIVAR-SIN VARIEDAD	S	3,32	3,32
2636071	14-047-001-00024-002	101000 OLIVAR-SIN VARIEDAD	S	0,05	0,05
2636076	14-047-001-00025-001	101000 OLIVAR-SIN VARIEDAD	S	0,83	0,83
2636072	14-047-001-00025-003	101000 OLIVAR-SIN VARIEDAD	S	0,72	0,72
2636074	14-047-001-00026-001	101000 OLIVAR-SIN VARIEDAD	S	3,40	3,40
2636073	14-047-001-00026-002	101000 OLIVAR-SIN VARIEDAD	S	1,37	1,37
2636064	14-047-003-00031-001	101000 OLIVAR-SIN VARIEDAD	S	2,90	2,90
2636061	14-047-003-00031-004	101000 OLIVAR-SIN VARIEDAD	S	0,90	0,90
2636063	14-047-003-00034-001	101000 OLIVAR-SIN VARIEDAD	S	2,73	2,73
2636062	14-047-003-00051-001	101000 OLIVAR-SIN VARIEDAD	S	0,52	0,52
2636068	14-047-006-00006-008	101000 OLIVAR-SIN VARIEDAD	S	0,12	0,12
2636070	14-047-007-00024-001	101000 OLIVAR-SIN VARIEDAD	S	1,66	1,66

**Porcentaje de superficie determinada situada en zonas RAMSAR****PUNTOS:** 0,00 0.0%

<u>REF.</u>	<u>REFERENCIA SIGPAC</u>	<u>CULTIVO DESCRIPCIÓN CULTIVO</u>	<u>S/R</u>	<u>SUP. COMPROM.</u> <u>(ha)</u>	<u>SUP. CUMPLE</u> <u>(ha)</u>
2636060	14-047-001-00006-001	101000 OLIVAR-SIN VARIEDAD	S	0,28	0,00
2636075	14-047-001-00024-001	101000 OLIVAR-SIN VARIEDAD	S	3,32	0,00
2636071	14-047-001-00024-002	101000 OLIVAR-SIN VARIEDAD	S	0,05	0,00
2636076	14-047-001-00025-001	101000 OLIVAR-SIN VARIEDAD	S	0,83	0,00
2636072	14-047-001-00025-003	101000 OLIVAR-SIN VARIEDAD	S	0,72	0,00
2636074	14-047-001-00026-001	101000 OLIVAR-SIN VARIEDAD	S	3,40	0,00
2636073	14-047-001-00026-002	101000 OLIVAR-SIN VARIEDAD	S	1,37	0,00
2636064	14-047-003-00031-001	101000 OLIVAR-SIN VARIEDAD	S	2,90	0,00
2636061	14-047-003-00031-004	101000 OLIVAR-SIN VARIEDAD	S	0,90	0,00
2636063	14-047-003-00034-001	101000 OLIVAR-SIN VARIEDAD	S	2,73	0,00
2636062	14-047-003-00051-001	101000 OLIVAR-SIN VARIEDAD	S	0,52	0,00
2636068	14-047-006-00006-008	101000 OLIVAR-SIN VARIEDAD	S	0,12	0,00
2636070	14-047-007-00024-001	101000 OLIVAR-SIN VARIEDAD	S	1,66	0,00

**Porcentaje de superficie determinada en zonas vulnerables a la contaminación por nitratos****PUNTOS:** 0,00 0.0%

<u>REF.</u>	<u>REFERENCIA SIGPAC</u>	<u>CULTIVO DESCRIPCIÓN CULTIVO</u>	<u>S/R</u>	<u>SUP. COMPROM.</u> <u>(ha)</u>	<u>SUP. CUMPLE</u> <u>(ha)</u>
2636060	14-047-001-00006-001	101000 OLIVAR-SIN VARIEDAD	S	0,28	0,00
2636075	14-047-001-00024-001	101000 OLIVAR-SIN VARIEDAD	S	3,32	0,00
2636071	14-047-001-00024-002	101000 OLIVAR-SIN VARIEDAD	S	0,05	0,00
2636076	14-047-001-00025-001	101000 OLIVAR-SIN VARIEDAD	S	0,83	0,00
2636072	14-047-001-00025-003	101000 OLIVAR-SIN VARIEDAD	S	0,72	0,00
2636074	14-047-001-00026-001	101000 OLIVAR-SIN VARIEDAD	S	3,40	0,00
2636073	14-047-001-00026-002	101000 OLIVAR-SIN VARIEDAD	S	1,37	0,00
2636064	14-047-003-00031-001	101000 OLIVAR-SIN VARIEDAD	S	2,90	0,00
2636061	14-047-003-00031-004	101000 OLIVAR-SIN VARIEDAD	S	0,90	0,00
2636063	14-047-003-00034-001	101000 OLIVAR-SIN VARIEDAD	S	2,73	0,00
2636062	14-047-003-00051-001	101000 OLIVAR-SIN VARIEDAD	S	0,52	0,00
2636068	14-047-006-00006-008	101000 OLIVAR-SIN VARIEDAD	S	0,12	0,00
2636070	14-047-007-00024-001	101000 OLIVAR-SIN VARIEDAD	S	1,66	0,00

**Mayor pendiente media****PUNTOS:** 3,00 36.37%

<u>REF.</u>	<u>REFERENCIA SIGPAC</u>	<u>CULTIVO</u>	<u>DESCRIPCIÓN CULTIVO</u>	<u>S/R</u>	<u>PENDIENTE</u>	<u>SUP.</u>
					<u>MEDIA (%)</u>	<u>COMPROM.</u> <u>(ha)</u>
2636060	14-047-001-00006-001	101000	OLIVAR-SIN VARIEDAD	S	21,81	0,28
2636075	14-047-001-00024-001	101000	OLIVAR-SIN VARIEDAD	S	40,42	3,32
2636071	14-047-001-00024-002	101000	OLIVAR-SIN VARIEDAD	S	24,94	0,05
2636076	14-047-001-00025-001	101000	OLIVAR-SIN VARIEDAD	S	35,13	0,83
2636072	14-047-001-00025-003	101000	OLIVAR-SIN VARIEDAD	S	29,13	0,72
2636074	14-047-001-00026-001	101000	OLIVAR-SIN VARIEDAD	S	30,64	3,40
2636073	14-047-001-00026-002	101000	OLIVAR-SIN VARIEDAD	S	40,35	1,37
2636064	14-047-003-00031-001	101000	OLIVAR-SIN VARIEDAD	S	39,32	2,90
2636061	14-047-003-00031-004	101000	OLIVAR-SIN VARIEDAD	S	31,28	0,90
2636063	14-047-003-00034-001	101000	OLIVAR-SIN VARIEDAD	S	52,11	2,73
2636062	14-047-003-00051-001	101000	OLIVAR-SIN VARIEDAD	S	21,09	0,52
2636068	14-047-006-00006-008	101000	OLIVAR-SIN VARIEDAD	S	20,77	0,12
2636070	14-047-007-00024-001	101000	OLIVAR-SIN VARIEDAD	S	20,89	1,66

**Porcentaje de superficie determinada en Red Natura 2000****PUNTOS:** 1,15 15.43%

<u>REF.</u>	<u>REFERENCIA SIGPAC</u>	<u>CULTIVO</u>	<u>DESCRIPCIÓN CULTIVO</u>	<u>S/R</u>	<u>SUP.</u>	<u>SUP.</u>
					<u>COMPROM.</u> <u>(ha)</u>	<u>CUMPLE</u> <u>(ha)</u>
2636060	14-047-001-00006-001	101000	OLIVAR-SIN VARIEDAD	S	0,28	0,00
2636075	14-047-001-00024-001	101000	OLIVAR-SIN VARIEDAD	S	3,32	0,00
2636071	14-047-001-00024-002	101000	OLIVAR-SIN VARIEDAD	S	0,05	0,00
2636076	14-047-001-00025-001	101000	OLIVAR-SIN VARIEDAD	S	0,83	0,00
2636072	14-047-001-00025-003	101000	OLIVAR-SIN VARIEDAD	S	0,72	0,00
2636074	14-047-001-00026-001	101000	OLIVAR-SIN VARIEDAD	S	3,40	0,00
2636073	14-047-001-00026-002	101000	OLIVAR-SIN VARIEDAD	S	1,37	0,00
2636064	14-047-003-00031-001	101000	OLIVAR-SIN VARIEDAD	S	2,90	2,90
2636061	14-047-003-00031-004	101000	OLIVAR-SIN VARIEDAD	S	0,90	0,00
2636063	14-047-003-00034-001	101000	OLIVAR-SIN VARIEDAD	S	2,73	0,00
2636062	14-047-003-00051-001	101000	OLIVAR-SIN VARIEDAD	S	0,52	0,00
2636068	14-047-006-00006-008	101000	OLIVAR-SIN VARIEDAD	S	0,12	0,00
2636070	14-047-007-00024-001	101000	OLIVAR-SIN VARIEDAD	S	1,66	0,00



<u>APELLIDOS Y NOMBRE / RAZÓN SOCIAL</u>	<u>NIF</u>	<u>EXPEDIENTE</u>	<u>SUP. COMPROMETIDA (ha)</u>
FERNANDEZ BRUNO MARIA DEL TRANSITO	75699549V	3039345	11.82

**RESOLUCIÓN  
ADMITIDO**

**IMPORTE POR ANUALIDAD**

	<u>2015</u>	<u>2016</u>	<u>2017</u>	<u>2018</u>	<u>2019</u>
IMPORTE MÁXIMO SUBVENCIONABLE	1.349,13 €	1.349,13 €	1.349,13 €	1.349,13 €	1.349,13 €
IMPORTE MEDIO DE TRANSFERENCIA (€/ha)	114,14 €	114,14 €	114,14 €	114,14 €	114,14 €

**RECINTOS COMPROMETIDOS**

<u>REF.</u>	<u>REFERENCIA SIGPAC</u>	<u>CULTIVO</u>	<u>DESCRIPCIÓN CULTIVO</u>	<u>S/R</u>	<u>PEND. MEDIA (%)</u>	<u>SUP. DEC. ADMIN. (ha)</u>	<u>SUP. CERT. (ha)</u>	<u>SUP. CAMPO (ha)</u>	<u>SUP. COMPROM. (ha)</u>
2296915	14-003-033-00069-001	101000	OLIVAR-SIN VARIEDAD	S	31,79	4,51	4,51		4,51
2296916	14-003-033-00068-004	101000	OLIVAR-SIN VARIEDAD	S	36,70	3,35	3,35		3,35
2296917	14-003-033-00070-002	101000	OLIVAR-SIN VARIEDAD	S	34,41	3,43	3,43		3,43
2296918	14-003-033-00069-004	101000	OLIVAR-SIN VARIEDAD	S	21,57	0,13	0,13		0,13
2296919	14-003-033-00068-007	101000	OLIVAR-SIN VARIEDAD	S	32,76	0,07	0,07		0,07
2296920	14-003-033-00068-006	101000	OLIVAR-SIN VARIEDAD	S	28,56	0,02	0,02		0,02
2296921	14-003-033-00069-006	101000	OLIVAR-SIN VARIEDAD	S	23,73	0,01	0,01		0,01
2296922	14-003-033-00069-002	101000	OLIVAR-SIN VARIEDAD	S	29,31	0,25	0,25		0,25
2296923	14-003-033-00068-005	101000	OLIVAR-SIN VARIEDAD	S	30,09	0,05	0,05		0,05

**RESUMEN CRITERIOS DE SELECCIÓN**

**10.1.12 Agricultura de montaña con orientación ecológica en olivar**

**PUNTOS: 10,00**

	<u>PUNTOS</u>	
Solicitantes de la medida 11, específica para la conversión o mantenimiento en agricultura ecológica	3,00	S
Porcentaje de superficie determinada en zonas con limitaciones naturales u otras limitaciones específicas ubicadas en las zonas de montaña	4,00	100.0%
Porcentaje de superficie determinada situada en zonas RAMSAR	0,00	0.0%
Porcentaje de superficie determinada en zonas vulnerables a la contaminación por nitratos	0,00	0.0%
Mayor pendiente media	3,00	33.76%
Porcentaje de superficie determinada en Red Natura 2000	0,00	0.0%



**DETALLE CRITERIOS DE SELECCIÓN****10.1.12 Agricultura de montaña con orientación ecológica en olivar****PUNTOS:** 10,00**Solicitantes de la medida 11, específica para la conversión o mantenimiento en agricultura ecológica****PUNTOS:** 3,00 S**Porcentaje de superficie determinada en zonas con limitaciones naturales u otras limitaciones específicas ubicadas en las zonas de montaña****PUNTOS:** 4,00 100.0%

<u>REF.</u>	<u>REFERENCIA SIGPAC</u>	<u>CULTIVO DESCRIPCIÓN CULTIVO</u>	<u>S/R</u>	<u>SUP. COMPROM.</u> <u>(ha)</u>	<u>SUP. CUMPLE</u> <u>(ha)</u>
2296916	14-003-033-00068-004	101000 OLIVAR-SIN VARIEDAD	S	3,35	3,35
2296923	14-003-033-00068-005	101000 OLIVAR-SIN VARIEDAD	S	0,05	0,05
2296920	14-003-033-00068-006	101000 OLIVAR-SIN VARIEDAD	S	0,02	0,02
2296919	14-003-033-00068-007	101000 OLIVAR-SIN VARIEDAD	S	0,07	0,07
2296915	14-003-033-00069-001	101000 OLIVAR-SIN VARIEDAD	S	4,51	4,51
2296922	14-003-033-00069-002	101000 OLIVAR-SIN VARIEDAD	S	0,25	0,25
2296918	14-003-033-00069-004	101000 OLIVAR-SIN VARIEDAD	S	0,13	0,13
2296921	14-003-033-00069-006	101000 OLIVAR-SIN VARIEDAD	S	0,01	0,01
2296917	14-003-033-00070-002	101000 OLIVAR-SIN VARIEDAD	S	3,43	3,43

**Porcentaje de superficie determinada situada en zonas RAMSAR****PUNTOS:** 0,00 0.0%

<u>REF.</u>	<u>REFERENCIA SIGPAC</u>	<u>CULTIVO DESCRIPCIÓN CULTIVO</u>	<u>S/R</u>	<u>SUP. COMPROM.</u> <u>(ha)</u>	<u>SUP. CUMPLE</u> <u>(ha)</u>
2296916	14-003-033-00068-004	101000 OLIVAR-SIN VARIEDAD	S	3,35	0,00
2296923	14-003-033-00068-005	101000 OLIVAR-SIN VARIEDAD	S	0,05	0,00
2296920	14-003-033-00068-006	101000 OLIVAR-SIN VARIEDAD	S	0,02	0,00
2296919	14-003-033-00068-007	101000 OLIVAR-SIN VARIEDAD	S	0,07	0,00
2296915	14-003-033-00069-001	101000 OLIVAR-SIN VARIEDAD	S	4,51	0,00
2296922	14-003-033-00069-002	101000 OLIVAR-SIN VARIEDAD	S	0,25	0,00
2296918	14-003-033-00069-004	101000 OLIVAR-SIN VARIEDAD	S	0,13	0,00
2296921	14-003-033-00069-006	101000 OLIVAR-SIN VARIEDAD	S	0,01	0,00
2296917	14-003-033-00070-002	101000 OLIVAR-SIN VARIEDAD	S	3,43	0,00

**Porcentaje de superficie determinada en zonas vulnerables a la contaminación por nitratos****PUNTOS:** 0,00 0.0%

<u>REF.</u>	<u>REFERENCIA SIGPAC</u>	<u>CULTIVO DESCRIPCIÓN CULTIVO</u>	<u>S/R</u>	<u>SUP. COMPROM.</u> <u>(ha)</u>	<u>SUP. CUMPLE</u> <u>(ha)</u>
2296916	14-003-033-00068-004	101000 OLIVAR-SIN VARIEDAD	S	3,35	0,00
2296923	14-003-033-00068-005	101000 OLIVAR-SIN VARIEDAD	S	0,05	0,00
2296920	14-003-033-00068-006	101000 OLIVAR-SIN VARIEDAD	S	0,02	0,00
2296919	14-003-033-00068-007	101000 OLIVAR-SIN VARIEDAD	S	0,07	0,00
2296915	14-003-033-00069-001	101000 OLIVAR-SIN VARIEDAD	S	4,51	0,00
2296922	14-003-033-00069-002	101000 OLIVAR-SIN VARIEDAD	S	0,25	0,00
2296918	14-003-033-00069-004	101000 OLIVAR-SIN VARIEDAD	S	0,13	0,00
2296921	14-003-033-00069-006	101000 OLIVAR-SIN VARIEDAD	S	0,01	0,00
2296917	14-003-033-00070-002	101000 OLIVAR-SIN VARIEDAD	S	3,43	0,00

**Mayor pendiente media****PUNTOS:** 3,00 33.76%

<u>REF.</u>	<u>REFERENCIA SIGPAC</u>	<u>CULTIVO DESCRIPCIÓN CULTIVO</u>	<u>S/R</u>	<u>PENDIENTE MEDIA (%)</u>	<u>SUP. COMPROM.</u> <u>(ha)</u>
2296916	14-003-033-00068-004	101000 OLIVAR-SIN VARIEDAD	S	36,70	3,35
2296923	14-003-033-00068-005	101000 OLIVAR-SIN VARIEDAD	S	30,09	0,05
2296920	14-003-033-00068-006	101000 OLIVAR-SIN VARIEDAD	S	28,56	0,02
2296919	14-003-033-00068-007	101000 OLIVAR-SIN VARIEDAD	S	32,76	0,07
2296915	14-003-033-00069-001	101000 OLIVAR-SIN VARIEDAD	S	31,79	4,51
2296922	14-003-033-00069-002	101000 OLIVAR-SIN VARIEDAD	S	29,31	0,25

REF.	REFERENCIA SIGPAC	CULTIVO	DESCRIPCIÓN CULTIVO	S/R	PENDIENTE	SUP.
					MEDIA (%)	COMPROM.
						(ha)
2296918	14-003-033-00069-004	101000	OLIVAR-SIN VARIEDAD	S	21,57	0,13
2296921	14-003-033-00069-006	101000	OLIVAR-SIN VARIEDAD	S	23,73	0,01
2296917	14-003-033-00070-002	101000	OLIVAR-SIN VARIEDAD	S	34,41	3,43

**Porcentaje de superficie determinada en Red Natura 2000**

PUNTOS: 0,00 0.0%

REF.	REFERENCIA SIGPAC	CULTIVO	DESCRIPCIÓN CULTIVO	S/R	SUP.	SUP.
					COMPROM.	CUMPLE
					(ha)	(ha)
2296916	14-003-033-00068-004	101000	OLIVAR-SIN VARIEDAD	S	3,35	0,00
2296923	14-003-033-00068-005	101000	OLIVAR-SIN VARIEDAD	S	0,05	0,00
2296920	14-003-033-00068-006	101000	OLIVAR-SIN VARIEDAD	S	0,02	0,00
2296919	14-003-033-00068-007	101000	OLIVAR-SIN VARIEDAD	S	0,07	0,00
2296915	14-003-033-00069-001	101000	OLIVAR-SIN VARIEDAD	S	4,51	0,00
2296922	14-003-033-00069-002	101000	OLIVAR-SIN VARIEDAD	S	0,25	0,00
2296918	14-003-033-00069-004	101000	OLIVAR-SIN VARIEDAD	S	0,13	0,00
2296921	14-003-033-00069-006	101000	OLIVAR-SIN VARIEDAD	S	0,01	0,00
2296917	14-003-033-00070-002	101000	OLIVAR-SIN VARIEDAD	S	3,43	0,00



<u>APELLIDOS Y NOMBRE / RAZÓN SOCIAL</u>		<u>NIF</u>	<u>EXPEDIENTE</u>	<u>SUP. COMPROMETIDA</u>				
				<u>(ha)</u>				
FERNANDEZ CABELLO PEDRO		30394044G	3040176	37.98				
<b>RESOLUCIÓN</b>								
<b>ADMITIDO</b>								
<b>IMPORTE POR ANUALIDAD</b>								
		<b>2015</b>	<b>2016</b>	<b>2017</b>	<b>2018</b>	<b>2019</b>		
<b>IMPORTE MÁXIMO SUBVENCIONABLE</b>		4.335,04 €	4.335,04 €	4.335,04 €	4.335,04 €	4.335,04 €		
<b>IMPORTE MEDIO DE TRANSFERENCIA (€/ha)</b>		114,14 €	114,14 €	114,14 €	114,14 €	114,14 €		
<b>RECINTOS COMPROMETIDOS</b>								
<u>REF.</u>	<u>REFERENCIA SIGPAC</u>	<u>CULTIVO</u>	<u>DESCRIPCIÓN CULTIVO</u>	<u>PEND. MEDIA</u>	<u>SUP. DEC. ADMIN.</u>	<u>SUP. CERT.</u>	<u>SUP. CAMPO</u>	<u>SUP. COMPROM.</u>
				<u>S/R</u>	<u>(%)</u>	<u>(ha)</u>	<u>(ha)</u>	<u>(ha)</u>
2302735	14-001-019-00116-004	101000	OLIVAR-SIN VARIEDAD	S	34,50	37,98	37,98	37,98

### RESUMEN CRITERIOS DE SELECCIÓN

<b>10.1.12 Agricultura de montaña con orientación ecológica en olivar</b>		<b>PUNTOS: 14,00</b>	
		<b>PUNTOS</b>	
<b>Solicitantes de la medida 11, específica para la conversión o mantenimiento en agricultura ecológica</b>		3,00	S
<b>Porcentaje de superficie determinada en zonas con limitaciones naturales u otras limitaciones específicas ubicadas en las zonas de montaña</b>		4,00	100.0%
<b>Porcentaje de superficie determinada situada en zonas RAMSAR</b>		0,00	0.0%
<b>Porcentaje de superficie determinada en zonas vulnerables a la contaminación por nitratos</b>		0,00	0.0%
<b>Mayor pendiente media</b>		3,00	34.5%
<b>Porcentaje de superficie determinada en Red Natura 2000</b>		4,00	100.0%





**DETALLE CRITERIOS DE SELECCIÓN****10.1.12 Agricultura de montaña con orientación ecológica en olivar PUNTOS: 14,00**

<b>Solicitantes de la medida 11, específica para la conversión o mantenimiento en agricultura ecológica</b>						<b>PUNTOS:</b>	3,00	S
<b>Porcentaje de superficie determinada en zonas con limitaciones naturales u otras limitaciones específicas ubicadas en las zonas de montaña</b>						<b>PUNTOS:</b>	4,00	100.0%
<u>REF.</u>	<u>REFERENCIA SIGPAC</u>	<u>CULTIVO</u>	<u>DESCRIPCIÓN CULTIVO</u>	<u>S/R</u>		<u>SUP. COMPROM.</u> <u>(ha)</u>	<u>SUP. CUMPLE</u> <u>(ha)</u>	
2302735	14-001-019-00116-004	101000	OLIVAR-SIN VARIEDAD	S		37,98	37,98	
<b>Porcentaje de superficie determinada situada en zonas RAMSAR</b>						<b>PUNTOS:</b>	0,00	0.0%
<u>REF.</u>	<u>REFERENCIA SIGPAC</u>	<u>CULTIVO</u>	<u>DESCRIPCIÓN CULTIVO</u>	<u>S/R</u>		<u>SUP. COMPROM.</u> <u>(ha)</u>	<u>SUP. CUMPLE</u> <u>(ha)</u>	
2302735	14-001-019-00116-004	101000	OLIVAR-SIN VARIEDAD	S		37,98	0,00	
<b>Porcentaje de superficie determinada en zonas vulnerables a la contaminación por nitratos</b>						<b>PUNTOS:</b>	0,00	0.0%
<u>REF.</u>	<u>REFERENCIA SIGPAC</u>	<u>CULTIVO</u>	<u>DESCRIPCIÓN CULTIVO</u>	<u>S/R</u>		<u>SUP. COMPROM.</u> <u>(ha)</u>	<u>SUP. CUMPLE</u> <u>(ha)</u>	
2302735	14-001-019-00116-004	101000	OLIVAR-SIN VARIEDAD	S		37,98	0,00	
<b>Mayor pendiente media</b>						<b>PUNTOS:</b>	3,00	34.5%
<u>REF.</u>	<u>REFERENCIA SIGPAC</u>	<u>CULTIVO</u>	<u>DESCRIPCIÓN CULTIVO</u>	<u>S/R</u>	<u>PENDIENTE MEDIA (%)</u>	<u>SUP. COMPROM.</u> <u>(ha)</u>		
2302735	14-001-019-00116-004	101000	OLIVAR-SIN VARIEDAD	S	34,50	37,98		
<b>Porcentaje de superficie determinada en Red Natura 2000</b>						<b>PUNTOS:</b>	4,00	100.0%
<u>REF.</u>	<u>REFERENCIA SIGPAC</u>	<u>CULTIVO</u>	<u>DESCRIPCIÓN CULTIVO</u>	<u>S/R</u>		<u>SUP. COMPROM.</u> <u>(ha)</u>	<u>SUP. CUMPLE</u> <u>(ha)</u>	
2302735	14-001-019-00116-004	101000	OLIVAR-SIN VARIEDAD	S		37,98	37,98	



<b><u>APELLIDOS Y NOMBRE / RAZÓN SOCIAL</u></b>				<b><u>NIF</u></b>	<b><u>EXPEDIENTE</u></b>	<b><u>SUP. COMPROMETIDA</u></b>				
FERNANDEZ CABRERA ANTONIO				75697908D	3039347	<b><u>(ha)</u></b>				
<b><u>RESOLUCIÓN</u></b>										
<b>ADMITIDO</b>										
<b><u>IMPORTE POR ANUALIDAD</u></b>										
				<b><u>2015</u></b>	<b><u>2016</u></b>	<b><u>2017</u></b>	<b><u>2018</u></b>	<b><u>2019</u></b>		
<b>IMPORTE MÁXIMO SUBVENCIONABLE</b>				523,90 €	523,90 €	523,90 €	523,90 €	523,90 €		
<b>IMPORTE MEDIO DE TRANSFERENCIA (€/ha)</b>				114,14 €	114,14 €	114,14 €	114,14 €	114,14 €		
<b><u>RECINTOS COMPROMETIDOS</u></b>						<b><u>PEND. MEDIA</u></b>	<b><u>SUP. DEC. ADMIN.</u></b>	<b><u>SUP. CERT.</u></b>	<b><u>SUP. CAMPO</u></b>	<b><u>SUP. COMPROM.</u></b>
<b><u>REF.</u></b>	<b><u>REFERENCIA SIGPAC</u></b>	<b><u>CULTIVO</u></b>	<b><u>DESCRIPCIÓN CULTIVO</u></b>	<b><u>S/R</u></b>	<b><u>(%)</u></b>	<b><u>(ha)</u></b>	<b><u>(ha)</u></b>	<b><u>(ha)</u></b>	<b><u>(ha)</u></b>	<b><u>(ha)</u></b>
2296925	14-054-046-00049-002	101000	OLIVAR-SIN VARIEDAD	S	34,26	0,72	0,72			0,72
2296926	14-054-046-00041-004	101000	OLIVAR-SIN VARIEDAD	S	36,59	1,00	1,00			1,00
2296927	14-054-046-00041-007	101000	OLIVAR-SIN VARIEDAD	S	35,58	0,18	0,18			0,18
2296928	14-054-046-00041-009	101000	OLIVAR-SIN VARIEDAD	S	48,97	0,64	0,64			0,64
2296929	14-054-046-00041-010	101000	OLIVAR-SIN VARIEDAD	S	40,95	2,05	2,05			2,05

**RESUMEN CRITERIOS DE SELECCIÓN**

<b>10.1.12 Agricultura de montaña con orientación ecológica en olivar</b>		<b>PUNTOS: 10,00</b>	
		<b>PUNTOS</b>	
<b>Solicitantes de la medida 11, específica para la conversión o mantenimiento en agricultura ecológica</b>		3,00	S
<b>Porcentaje de superficie determinada en zonas con limitaciones naturales u otras limitaciones específicas ubicadas en las zonas de montaña</b>		4,00	100.0%
<b>Porcentaje de superficie determinada situada en zonas RAMSAR</b>		0,00	0.0%
<b>Porcentaje de superficie determinada en zonas vulnerables a la contaminación por nitratos</b>		0,00	0.0%
<b>Mayor pendiente media</b>		3,00	39.86%
<b>Porcentaje de superficie determinada en Red Natura 2000</b>		0,00	0.0%



**DETALLE CRITERIOS DE SELECCIÓN****10.1.12 Agricultura de montaña con orientación ecológica en olivar****PUNTOS:** 10,00**Solicitantes de la medida 11, específica para la conversión o mantenimiento en agricultura ecológica****PUNTOS:** 3,00 S**Porcentaje de superficie determinada en zonas con limitaciones naturales u otras limitaciones específicas ubicadas en las zonas de montaña****PUNTOS:** 4,00 100.0%

<u>REF.</u>	<u>REFERENCIA SIGPAC</u>	<u>CULTIVO DESCRIPCIÓN CULTIVO</u>	<u>S/R</u>	<u>SUP. COMPROM.</u> <u>(ha)</u>	<u>SUP. CUMPLE</u> <u>(ha)</u>
2296926	14-054-046-00041-004	101000 OLIVAR-SIN VARIEDAD	S	1,00	1,00
2296927	14-054-046-00041-007	101000 OLIVAR-SIN VARIEDAD	S	0,18	0,18
2296928	14-054-046-00041-009	101000 OLIVAR-SIN VARIEDAD	S	0,64	0,64
2296929	14-054-046-00041-010	101000 OLIVAR-SIN VARIEDAD	S	2,05	2,05
2296925	14-054-046-00049-002	101000 OLIVAR-SIN VARIEDAD	S	0,72	0,72

**Porcentaje de superficie determinada situada en zonas RAMSAR****PUNTOS:** 0,00 0.0%

<u>REF.</u>	<u>REFERENCIA SIGPAC</u>	<u>CULTIVO DESCRIPCIÓN CULTIVO</u>	<u>S/R</u>	<u>SUP. COMPROM.</u> <u>(ha)</u>	<u>SUP. CUMPLE</u> <u>(ha)</u>
2296926	14-054-046-00041-004	101000 OLIVAR-SIN VARIEDAD	S	1,00	0,00
2296927	14-054-046-00041-007	101000 OLIVAR-SIN VARIEDAD	S	0,18	0,00
2296928	14-054-046-00041-009	101000 OLIVAR-SIN VARIEDAD	S	0,64	0,00
2296929	14-054-046-00041-010	101000 OLIVAR-SIN VARIEDAD	S	2,05	0,00
2296925	14-054-046-00049-002	101000 OLIVAR-SIN VARIEDAD	S	0,72	0,00

**Porcentaje de superficie determinada en zonas vulnerables a la contaminación por nitratos****PUNTOS:** 0,00 0.0%

<u>REF.</u>	<u>REFERENCIA SIGPAC</u>	<u>CULTIVO DESCRIPCIÓN CULTIVO</u>	<u>S/R</u>	<u>SUP. COMPROM.</u> <u>(ha)</u>	<u>SUP. CUMPLE</u> <u>(ha)</u>
2296926	14-054-046-00041-004	101000 OLIVAR-SIN VARIEDAD	S	1,00	0,00
2296927	14-054-046-00041-007	101000 OLIVAR-SIN VARIEDAD	S	0,18	0,00
2296928	14-054-046-00041-009	101000 OLIVAR-SIN VARIEDAD	S	0,64	0,00
2296929	14-054-046-00041-010	101000 OLIVAR-SIN VARIEDAD	S	2,05	0,00
2296925	14-054-046-00049-002	101000 OLIVAR-SIN VARIEDAD	S	0,72	0,00

**Mayor pendiente media****PUNTOS:** 3,00 39.86%

<u>REF.</u>	<u>REFERENCIA SIGPAC</u>	<u>CULTIVO DESCRIPCIÓN CULTIVO</u>	<u>S/R</u>	<u>PENDIENTE MEDIA (%)</u>	<u>SUP. COMPROM.</u> <u>(ha)</u>
2296926	14-054-046-00041-004	101000 OLIVAR-SIN VARIEDAD	S	36,59	1,00
2296927	14-054-046-00041-007	101000 OLIVAR-SIN VARIEDAD	S	35,58	0,18
2296928	14-054-046-00041-009	101000 OLIVAR-SIN VARIEDAD	S	48,97	0,64
2296929	14-054-046-00041-010	101000 OLIVAR-SIN VARIEDAD	S	40,95	2,05
2296925	14-054-046-00049-002	101000 OLIVAR-SIN VARIEDAD	S	34,26	0,72

**Porcentaje de superficie determinada en Red Natura 2000****PUNTOS:** 0,00 0.0%

<u>REF.</u>	<u>REFERENCIA SIGPAC</u>	<u>CULTIVO DESCRIPCIÓN CULTIVO</u>	<u>S/R</u>	<u>SUP. COMPROM.</u> <u>(ha)</u>	<u>SUP. CUMPLE</u> <u>(ha)</u>
2296926	14-054-046-00041-004	101000 OLIVAR-SIN VARIEDAD	S	1,00	0,00
2296927	14-054-046-00041-007	101000 OLIVAR-SIN VARIEDAD	S	0,18	0,00
2296928	14-054-046-00041-009	101000 OLIVAR-SIN VARIEDAD	S	0,64	0,00
2296929	14-054-046-00041-010	101000 OLIVAR-SIN VARIEDAD	S	2,05	0,00
2296925	14-054-046-00049-002	101000 OLIVAR-SIN VARIEDAD	S	0,72	0,00

<u>APELLIDOS Y NOMBRE / RAZÓN SOCIAL</u>		<u>NIF</u>	<u>EXPEDIENTE</u>	<u>SUP. COMPROMETIDA</u>				
				<u>(ha)</u>				
FERNANDEZ CABRERA JUAN		30118400S	3039348	5.4				
<b>RESOLUCIÓN</b>								
<b>ADMITIDO</b>								
<b>IMPORTE POR ANUALIDAD</b>								
		<b>2015</b>	<b>2016</b>	<b>2017</b>	<b>2018</b>	<b>2019</b>		
<b>IMPORTE MÁXIMO SUBVENCIONABLE</b>		616,36 €	616,36 €	616,36 €	616,36 €	616,36 €		
<b>IMPORTE MEDIO DE TRANSFERENCIA (€/ha)</b>		114,14 €	114,14 €	114,14 €	114,14 €	114,14 €		
<b>RECINTOS COMPROMETIDOS</b>								
<u>REF.</u>	<u>REFERENCIA SIGPAC</u>	<u>CULTIVO</u>	<u>DESCRIPCIÓN CULTIVO</u>	<u>PEND. MEDIA</u>	<u>SUP. DEC. ADMIN.</u>	<u>SUP. CERT.</u>	<u>SUP. CAMPO</u>	<u>SUP. COMPROM.</u>
				<u>S/R</u>	<u>(%)</u>	<u>(ha)</u>	<u>(ha)</u>	<u>(ha)</u>
2296935	14-054-046-00045-001	101000	OLIVAR-SIN VARIEDAD	S	29,72	2,68	2,68	2,68
2296936	14-054-046-00047-001	101000	OLIVAR-SIN VARIEDAD	S	25,41	0,83	0,83	0,83
2296938	14-054-046-00155-002	101000	OLIVAR-SIN VARIEDAD	S	54,52	1,89	1,89	1,89

**RESUMEN CRITERIOS DE SELECCIÓN**

<b>10.1.12 Agricultura de montaña con orientación ecológica en olivar</b>		<b>PUNTOS: 10,00</b>	
		<b>PUNTOS</b>	
<b>Solicitantes de la medida 11, específica para la conversión o mantenimiento en agricultura ecológica</b>		3,00	S
<b>Porcentaje de superficie determinada en zonas con limitaciones naturales u otras limitaciones específicas ubicadas en las zonas de montaña</b>		4,00	100.0%
<b>Porcentaje de superficie determinada situada en zonas RAMSAR</b>		0,00	0.0%
<b>Porcentaje de superficie determinada en zonas vulnerables a la contaminación por nitratos</b>		0,00	0.0%
<b>Mayor pendiente media</b>		3,00	37.74%
<b>Porcentaje de superficie determinada en Red Natura 2000</b>		0,00	0.0%



**DETALLE CRITERIOS DE SELECCIÓN****10.1.12 Agricultura de montaña con orientación ecológica en olivar****PUNTOS:** 10,00**Solicitantes de la medida 11, específica para la conversión o mantenimiento en agricultura ecológica****PUNTOS:** 3,00 S**Porcentaje de superficie determinada en zonas con limitaciones naturales u otras limitaciones específicas ubicadas en las zonas de montaña****PUNTOS:** 4,00 100.0%

<u>REF.</u>	<u>REFERENCIA SIGPAC</u>	<u>CULTIVO DESCRIPCIÓN CULTIVO</u>	<u>S/R</u>	<u>SUP. COMPROM.</u> <u>(ha)</u>	<u>SUP. CUMPLE</u> <u>(ha)</u>
2296935	14-054-046-00045-001	101000 OLIVAR-SIN VARIEDAD	S	2,68	2,68
2296936	14-054-046-00047-001	101000 OLIVAR-SIN VARIEDAD	S	0,83	0,83
2296938	14-054-046-00155-002	101000 OLIVAR-SIN VARIEDAD	S	1,89	1,89

**Porcentaje de superficie determinada situada en zonas RAMSAR****PUNTOS:** 0,00 0.0%

<u>REF.</u>	<u>REFERENCIA SIGPAC</u>	<u>CULTIVO DESCRIPCIÓN CULTIVO</u>	<u>S/R</u>	<u>SUP. COMPROM.</u> <u>(ha)</u>	<u>SUP. CUMPLE</u> <u>(ha)</u>
2296935	14-054-046-00045-001	101000 OLIVAR-SIN VARIEDAD	S	2,68	0,00
2296936	14-054-046-00047-001	101000 OLIVAR-SIN VARIEDAD	S	0,83	0,00
2296938	14-054-046-00155-002	101000 OLIVAR-SIN VARIEDAD	S	1,89	0,00

**Porcentaje de superficie determinada en zonas vulnerables a la contaminación por nitratos****PUNTOS:** 0,00 0.0%

<u>REF.</u>	<u>REFERENCIA SIGPAC</u>	<u>CULTIVO DESCRIPCIÓN CULTIVO</u>	<u>S/R</u>	<u>SUP. COMPROM.</u> <u>(ha)</u>	<u>SUP. CUMPLE</u> <u>(ha)</u>
2296935	14-054-046-00045-001	101000 OLIVAR-SIN VARIEDAD	S	2,68	0,00
2296936	14-054-046-00047-001	101000 OLIVAR-SIN VARIEDAD	S	0,83	0,00
2296938	14-054-046-00155-002	101000 OLIVAR-SIN VARIEDAD	S	1,89	0,00

**Mayor pendiente media****PUNTOS:** 3,00 37.74%

<u>REF.</u>	<u>REFERENCIA SIGPAC</u>	<u>CULTIVO DESCRIPCIÓN CULTIVO</u>	<u>S/R</u>	<u>PENDIENTE MEDIA (%)</u>	<u>SUP. COMPROM.</u> <u>(ha)</u>
2296935	14-054-046-00045-001	101000 OLIVAR-SIN VARIEDAD	S	29,72	2,68
2296936	14-054-046-00047-001	101000 OLIVAR-SIN VARIEDAD	S	25,41	0,83
2296938	14-054-046-00155-002	101000 OLIVAR-SIN VARIEDAD	S	54,52	1,89

**Porcentaje de superficie determinada en Red Natura 2000****PUNTOS:** 0,00 0.0%

<u>REF.</u>	<u>REFERENCIA SIGPAC</u>	<u>CULTIVO DESCRIPCIÓN CULTIVO</u>	<u>S/R</u>	<u>SUP. COMPROM.</u> <u>(ha)</u>	<u>SUP. CUMPLE</u> <u>(ha)</u>
2296935	14-054-046-00045-001	101000 OLIVAR-SIN VARIEDAD	S	2,68	0,00
2296936	14-054-046-00047-001	101000 OLIVAR-SIN VARIEDAD	S	0,83	0,00
2296938	14-054-046-00155-002	101000 OLIVAR-SIN VARIEDAD	S	1,89	0,00



				<b>SUP. COMPROMETIDA</b>					
<b>APELLIDOS Y NOMBRE / RAZÓN SOCIAL</b>				<b>NIF</b>	<b>EXPEDIENTE</b>	<b>(ha)</b>			
FERNANDEZ CALERO FELIX MARTIN				75704583Z	3040433	10.09			
<b>RESOLUCIÓN</b>									
<b>ADMITIDO</b>									
<b>IMPORTE POR ANUALIDAD</b>									
				<b>2015</b>	<b>2016</b>	<b>2017</b>	<b>2018</b>	<b>2019</b>	
<b>IMPORTE MÁXIMO SUBVENCIONABLE</b>				1.151,67 €	1.151,67 €	1.151,67 €	1.151,67 €	1.151,67 €	
<b>IMPORTE MEDIO DE TRANSFERENCIA (€/ha)</b>				114,14 €	114,14 €	114,14 €	114,14 €	114,14 €	
<b>RECINTOS COMPROMETIDOS</b>									
<b>REF.</b>	<b>REFERENCIA SIGPAC</b>	<b>CULTIVO</b>	<b>DESCRIPCIÓN CULTIVO</b>	<b>S/R</b>	<b>PEND. MEDIA (%)</b>	<b>SUP. DEC. ADMIN. (ha)</b>	<b>SUP. CERT. (ha)</b>	<b>SUP. CAMPO (ha)</b>	<b>SUP. COMPROM. (ha)</b>
2305411	14-054-044-00047-003	101000	OLIVAR-SIN VARIEDAD	S	39,97	1,81	1,81		1,81
2305412	14-054-044-00043-002	101000	OLIVAR-SIN VARIEDAD	S	30,82	1,45	1,45		1,45
2305413	14-054-044-00047-006	101000	OLIVAR-SIN VARIEDAD	S	32,86	0,18	0,18		0,18
2305415	14-054-044-00073-007	101000	OLIVAR-SIN VARIEDAD	S	32,91	0,04	0,04		0,04
2305416	14-054-044-00074-001	101000	OLIVAR-SIN VARIEDAD	S	40,02	2,74	2,75		2,74
2305417	14-054-044-00073-002	101000	OLIVAR-SIN VARIEDAD	S	28,55	1,40	1,40		1,40
2305418	14-054-044-00073-005	101000	OLIVAR-SIN VARIEDAD	S	37,03	0,23	0,23		0,23
2305419	14-054-044-00074-004	101000	OLIVAR-SIN VARIEDAD	S	45,28	0,07	0,07		0,07
2305420	14-054-044-00074-006	101000	OLIVAR-SIN VARIEDAD	S	38,88	2,15	2,15		2,15
2305421	14-054-044-00074-003	101000	OLIVAR-SIN VARIEDAD	S	51,30	0,02	0,02		0,02

**RESUMEN CRITERIOS DE SELECCIÓN****10.1.12 Agricultura de montaña con orientación ecológica en olivar****PUNTOS:** 10,00

	<b>PUNTOS</b>	
<b>Solicitantes de la medida 11, específica para la conversión o mantenimiento en agricultura ecológica</b>	3,00	S
<b>Porcentaje de superficie determinada en zonas con limitaciones naturales u otras limitaciones específicas ubicadas en las zonas de montaña</b>	4,00	100.0%
<b>Porcentaje de superficie determinada situada en zonas RAMSAR</b>	0,00	0.0%
<b>Porcentaje de superficie determinada en zonas vulnerables a la contaminación por nitratos</b>	0,00	0.0%
<b>Mayor pendiente media</b>	3,00	36.69%
<b>Porcentaje de superficie determinada en Red Natura 2000</b>	0,00	0.0%



**DETALLE CRITERIOS DE SELECCIÓN****10.1.12 Agricultura de montaña con orientación ecológica en olivar****PUNTOS:** 10,00**Solicitantes de la medida 11, específica para la conversión o mantenimiento en agricultura ecológica****PUNTOS:** 3,00 S**Porcentaje de superficie determinada en zonas con limitaciones naturales u otras limitaciones específicas ubicadas en las zonas de montaña****PUNTOS:** 4,00 100.0%

<u>REF.</u>	<u>REFERENCIA SIGPAC</u>	<u>CULTIVO DESCRIPCIÓN CULTIVO</u>	<u>S/R</u>	<u>SUP. COMPROM.</u> <u>(ha)</u>	<u>SUP. CUMPLE</u> <u>(ha)</u>
2305412	14-054-044-00043-002	101000 OLIVAR-SIN VARIEDAD	S	1,45	1,45
2305411	14-054-044-00047-003	101000 OLIVAR-SIN VARIEDAD	S	1,81	1,81
2305413	14-054-044-00047-006	101000 OLIVAR-SIN VARIEDAD	S	0,18	0,18
2305417	14-054-044-00073-002	101000 OLIVAR-SIN VARIEDAD	S	1,40	1,40
2305418	14-054-044-00073-005	101000 OLIVAR-SIN VARIEDAD	S	0,23	0,23
2305415	14-054-044-00073-007	101000 OLIVAR-SIN VARIEDAD	S	0,04	0,04
2305416	14-054-044-00074-001	101000 OLIVAR-SIN VARIEDAD	S	2,74	2,74
2305421	14-054-044-00074-003	101000 OLIVAR-SIN VARIEDAD	S	0,02	0,02
2305419	14-054-044-00074-004	101000 OLIVAR-SIN VARIEDAD	S	0,07	0,07
2305420	14-054-044-00074-006	101000 OLIVAR-SIN VARIEDAD	S	2,15	2,15

**Porcentaje de superficie determinada situada en zonas RAMSAR****PUNTOS:** 0,00 0.0%

<u>REF.</u>	<u>REFERENCIA SIGPAC</u>	<u>CULTIVO DESCRIPCIÓN CULTIVO</u>	<u>S/R</u>	<u>SUP. COMPROM.</u> <u>(ha)</u>	<u>SUP. CUMPLE</u> <u>(ha)</u>
2305412	14-054-044-00043-002	101000 OLIVAR-SIN VARIEDAD	S	1,45	0,00
2305411	14-054-044-00047-003	101000 OLIVAR-SIN VARIEDAD	S	1,81	0,00
2305413	14-054-044-00047-006	101000 OLIVAR-SIN VARIEDAD	S	0,18	0,00
2305417	14-054-044-00073-002	101000 OLIVAR-SIN VARIEDAD	S	1,40	0,00
2305418	14-054-044-00073-005	101000 OLIVAR-SIN VARIEDAD	S	0,23	0,00
2305415	14-054-044-00073-007	101000 OLIVAR-SIN VARIEDAD	S	0,04	0,00
2305416	14-054-044-00074-001	101000 OLIVAR-SIN VARIEDAD	S	2,74	0,00
2305421	14-054-044-00074-003	101000 OLIVAR-SIN VARIEDAD	S	0,02	0,00
2305419	14-054-044-00074-004	101000 OLIVAR-SIN VARIEDAD	S	0,07	0,00
2305420	14-054-044-00074-006	101000 OLIVAR-SIN VARIEDAD	S	2,15	0,00

**Porcentaje de superficie determinada en zonas vulnerables a la contaminación por nitratos****PUNTOS:** 0,00 0.0%

<u>REF.</u>	<u>REFERENCIA SIGPAC</u>	<u>CULTIVO DESCRIPCIÓN CULTIVO</u>	<u>S/R</u>	<u>SUP. COMPROM.</u> <u>(ha)</u>	<u>SUP. CUMPLE</u> <u>(ha)</u>
2305412	14-054-044-00043-002	101000 OLIVAR-SIN VARIEDAD	S	1,45	0,00
2305411	14-054-044-00047-003	101000 OLIVAR-SIN VARIEDAD	S	1,81	0,00
2305413	14-054-044-00047-006	101000 OLIVAR-SIN VARIEDAD	S	0,18	0,00
2305417	14-054-044-00073-002	101000 OLIVAR-SIN VARIEDAD	S	1,40	0,00
2305418	14-054-044-00073-005	101000 OLIVAR-SIN VARIEDAD	S	0,23	0,00
2305415	14-054-044-00073-007	101000 OLIVAR-SIN VARIEDAD	S	0,04	0,00
2305416	14-054-044-00074-001	101000 OLIVAR-SIN VARIEDAD	S	2,74	0,00
2305421	14-054-044-00074-003	101000 OLIVAR-SIN VARIEDAD	S	0,02	0,00
2305419	14-054-044-00074-004	101000 OLIVAR-SIN VARIEDAD	S	0,07	0,00
2305420	14-054-044-00074-006	101000 OLIVAR-SIN VARIEDAD	S	2,15	0,00

**Mayor pendiente media****PUNTOS:** 3,00 36.69%

<u>REF.</u>	<u>REFERENCIA SIGPAC</u>	<u>CULTIVO DESCRIPCIÓN CULTIVO</u>	<u>S/R</u>	<u>PENDIENTE MEDIA (%)</u>	<u>SUP. COMPROM.</u> <u>(ha)</u>
2305412	14-054-044-00043-002	101000 OLIVAR-SIN VARIEDAD	S	30,82	1,45
2305411	14-054-044-00047-003	101000 OLIVAR-SIN VARIEDAD	S	39,97	1,81
2305413	14-054-044-00047-006	101000 OLIVAR-SIN VARIEDAD	S	32,86	0,18

REF.	REFERENCIA SIGPAC	CULTIVO	DESCRIPCIÓN CULTIVO	S/R	PENDIENTE	SUP.
					MEDIA (%)	COMPROM.
						(ha)
2305417	14-054-044-00073-002	101000	OLIVAR-SIN VARIEDAD	S	28,55	1,40
2305418	14-054-044-00073-005	101000	OLIVAR-SIN VARIEDAD	S	37,03	0,23
2305415	14-054-044-00073-007	101000	OLIVAR-SIN VARIEDAD	S	32,91	0,04
2305416	14-054-044-00074-001	101000	OLIVAR-SIN VARIEDAD	S	40,02	2,74
2305421	14-054-044-00074-003	101000	OLIVAR-SIN VARIEDAD	S	51,30	0,02
2305419	14-054-044-00074-004	101000	OLIVAR-SIN VARIEDAD	S	45,28	0,07
2305420	14-054-044-00074-006	101000	OLIVAR-SIN VARIEDAD	S	38,88	2,15

**Porcentaje de superficie determinada en Red Natura 2000**

PUNTOS: 0,00 0.0%

REF.	REFERENCIA SIGPAC	CULTIVO	DESCRIPCIÓN CULTIVO	S/R	SUP.	SUP.
					COMPROM.	CUMPLE
					(ha)	(ha)
2305412	14-054-044-00043-002	101000	OLIVAR-SIN VARIEDAD	S	1,45	0,00
2305411	14-054-044-00047-003	101000	OLIVAR-SIN VARIEDAD	S	1,81	0,00
2305413	14-054-044-00047-006	101000	OLIVAR-SIN VARIEDAD	S	0,18	0,00
2305417	14-054-044-00073-002	101000	OLIVAR-SIN VARIEDAD	S	1,40	0,00
2305418	14-054-044-00073-005	101000	OLIVAR-SIN VARIEDAD	S	0,23	0,00
2305415	14-054-044-00073-007	101000	OLIVAR-SIN VARIEDAD	S	0,04	0,00
2305416	14-054-044-00074-001	101000	OLIVAR-SIN VARIEDAD	S	2,74	0,00
2305421	14-054-044-00074-003	101000	OLIVAR-SIN VARIEDAD	S	0,02	0,00
2305419	14-054-044-00074-004	101000	OLIVAR-SIN VARIEDAD	S	0,07	0,00
2305420	14-054-044-00074-006	101000	OLIVAR-SIN VARIEDAD	S	2,15	0,00





<u>APELLIDOS Y NOMBRE / RAZÓN SOCIAL</u>	<u>NIF</u>	<u>EXPEDIENTE</u>	<u>SUP. COMPROMETIDA (ha)</u>
FERNANDEZ CALERO JOSE MARIA DE LOS SANTOS	75697828K	3039352	3.36

**RESOLUCIÓN  
ADMITIDO**

**IMPORTE POR ANUALIDAD**

	<u>2015</u>	<u>2016</u>	<u>2017</u>	<u>2018</u>	<u>2019</u>
IMPORTE MÁXIMO SUBVENCIONABLE	383,51 €	383,51 €	383,51 €	383,51 €	383,51 €
IMPORTE MEDIO DE TRANSFERENCIA (€/ha)	114,14 €	114,14 €	114,14 €	114,14 €	114,14 €

**RECINTOS COMPROMETIDOS**

<u>REF.</u>	<u>REFERENCIA SIGPAC</u>	<u>CULTIVO</u>	<u>DESCRIPCIÓN CULTIVO</u>	<u>S/R</u>	<u>PEND. MEDIA (%)</u>	<u>SUP. DEC. ADMIN. (ha)</u>	<u>SUP. CERT. (ha)</u>	<u>SUP. CAMPO (ha)</u>	<u>SUP. COMPROM. (ha)</u>
2296939	14-054-044-00040-003	101000	OLIVAR-SIN VARIEDAD	S	61,64	0,83	0,83		0,83
2296940	14-054-044-00046-001	101000	OLIVAR-SIN VARIEDAD	S	40,29	0,64	0,64		0,64
2296941	14-054-044-00040-004	101000	OLIVAR-SIN VARIEDAD	S	55,66	0,34	0,34		0,34
2296942	14-054-044-00042-004	101000	OLIVAR-SIN VARIEDAD	S	37,27	1,25	1,29		1,25
2296943	14-054-044-00046-002	101000	OLIVAR-SIN VARIEDAD	S	33,60	0,30	0,30		0,30

**RESUMEN CRITERIOS DE SELECCIÓN**

**10.1.12 Agricultura de montaña con orientación ecológica en olivar**

PUNTOS: 10,00

	<u>PUNTOS</u>	
Solicitantes de la medida 11, específica para la conversión o mantenimiento en agricultura ecológica	3,00	S
Porcentaje de superficie determinada en zonas con limitaciones naturales u otras limitaciones específicas ubicadas en las zonas de montaña	4,00	100.0%
Porcentaje de superficie determinada situada en zonas RAMSAR	0,00	0.0%
Porcentaje de superficie determinada en zonas vulnerables a la contaminación por nitratos	0,00	0.0%
Mayor pendiente media	3,00	45.4%
Porcentaje de superficie determinada en Red Natura 2000	0,00	0.0%



**DETALLE CRITERIOS DE SELECCIÓN****10.1.12 Agricultura de montaña con orientación ecológica en olivar****PUNTOS:** 10,00**Solicitantes de la medida 11, específica para la conversión o mantenimiento en agricultura ecológica****PUNTOS:** 3,00 S**Porcentaje de superficie determinada en zonas con limitaciones naturales u otras limitaciones específicas ubicadas en las zonas de montaña****PUNTOS:** 4,00 100.0%

<u>REF.</u>	<u>REFERENCIA SIGPAC</u>	<u>CULTIVO DESCRIPCIÓN CULTIVO</u>	<u>S/R</u>	<u>SUP. COMPROM.</u> <u>(ha)</u>	<u>SUP. CUMPLE</u> <u>(ha)</u>
2296939	14-054-044-00040-003	101000 OLIVAR-SIN VARIEDAD	S	0,83	0,83
2296941	14-054-044-00040-004	101000 OLIVAR-SIN VARIEDAD	S	0,34	0,34
2296942	14-054-044-00042-004	101000 OLIVAR-SIN VARIEDAD	S	1,25	1,25
2296940	14-054-044-00046-001	101000 OLIVAR-SIN VARIEDAD	S	0,64	0,64
2296943	14-054-044-00046-002	101000 OLIVAR-SIN VARIEDAD	S	0,30	0,30

**Porcentaje de superficie determinada situada en zonas RAMSAR****PUNTOS:** 0,00 0.0%

<u>REF.</u>	<u>REFERENCIA SIGPAC</u>	<u>CULTIVO DESCRIPCIÓN CULTIVO</u>	<u>S/R</u>	<u>SUP. COMPROM.</u> <u>(ha)</u>	<u>SUP. CUMPLE</u> <u>(ha)</u>
2296939	14-054-044-00040-003	101000 OLIVAR-SIN VARIEDAD	S	0,83	0,00
2296941	14-054-044-00040-004	101000 OLIVAR-SIN VARIEDAD	S	0,34	0,00
2296942	14-054-044-00042-004	101000 OLIVAR-SIN VARIEDAD	S	1,25	0,00
2296940	14-054-044-00046-001	101000 OLIVAR-SIN VARIEDAD	S	0,64	0,00
2296943	14-054-044-00046-002	101000 OLIVAR-SIN VARIEDAD	S	0,30	0,00

**Porcentaje de superficie determinada en zonas vulnerables a la contaminación por nitratos****PUNTOS:** 0,00 0.0%

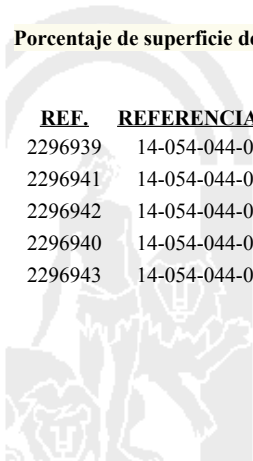
<u>REF.</u>	<u>REFERENCIA SIGPAC</u>	<u>CULTIVO DESCRIPCIÓN CULTIVO</u>	<u>S/R</u>	<u>SUP. COMPROM.</u> <u>(ha)</u>	<u>SUP. CUMPLE</u> <u>(ha)</u>
2296939	14-054-044-00040-003	101000 OLIVAR-SIN VARIEDAD	S	0,83	0,00
2296941	14-054-044-00040-004	101000 OLIVAR-SIN VARIEDAD	S	0,34	0,00
2296942	14-054-044-00042-004	101000 OLIVAR-SIN VARIEDAD	S	1,25	0,00
2296940	14-054-044-00046-001	101000 OLIVAR-SIN VARIEDAD	S	0,64	0,00
2296943	14-054-044-00046-002	101000 OLIVAR-SIN VARIEDAD	S	0,30	0,00

**Mayor pendiente media****PUNTOS:** 3,00 45.4%

<u>REF.</u>	<u>REFERENCIA SIGPAC</u>	<u>CULTIVO DESCRIPCIÓN CULTIVO</u>	<u>S/R</u>	<u>PENDIENTE MEDIA (%)</u>	<u>SUP. COMPROM.</u> <u>(ha)</u>
2296939	14-054-044-00040-003	101000 OLIVAR-SIN VARIEDAD	S	61,64	0,83
2296941	14-054-044-00040-004	101000 OLIVAR-SIN VARIEDAD	S	55,66	0,34
2296942	14-054-044-00042-004	101000 OLIVAR-SIN VARIEDAD	S	37,27	1,25
2296940	14-054-044-00046-001	101000 OLIVAR-SIN VARIEDAD	S	40,29	0,64
2296943	14-054-044-00046-002	101000 OLIVAR-SIN VARIEDAD	S	33,60	0,30

**Porcentaje de superficie determinada en Red Natura 2000****PUNTOS:** 0,00 0.0%

<u>REF.</u>	<u>REFERENCIA SIGPAC</u>	<u>CULTIVO DESCRIPCIÓN CULTIVO</u>	<u>S/R</u>	<u>SUP. COMPROM.</u> <u>(ha)</u>	<u>SUP. CUMPLE</u> <u>(ha)</u>
2296939	14-054-044-00040-003	101000 OLIVAR-SIN VARIEDAD	S	0,83	0,00
2296941	14-054-044-00040-004	101000 OLIVAR-SIN VARIEDAD	S	0,34	0,00
2296942	14-054-044-00042-004	101000 OLIVAR-SIN VARIEDAD	S	1,25	0,00
2296940	14-054-044-00046-001	101000 OLIVAR-SIN VARIEDAD	S	0,64	0,00
2296943	14-054-044-00046-002	101000 OLIVAR-SIN VARIEDAD	S	0,30	0,00



<u>APELLIDOS Y NOMBRE / RAZÓN SOCIAL</u>		<u>NIF</u>	<u>EXPEDIENTE</u>	<u>SUP. COMPROMETIDA</u>				
				<u>(ha)</u>				
FERNANDEZ COLETO, SC		J14214886	3039355	9.26				
<b>RESOLUCIÓN</b>								
<b>ADMITIDO</b>								
<b>IMPORTE POR ANUALIDAD</b>								
		<b>2015</b>	<b>2016</b>	<b>2017</b>	<b>2018</b>	<b>2019</b>		
<b>IMPORTE MÁXIMO SUBVENCIONABLE</b>		1.056,94 €	1.056,94 €	1.056,94 €	1.056,94 €	1.056,94 €		
<b>IMPORTE MEDIO DE TRANSFERENCIA (€/ha)</b>		114,14 €	114,14 €	114,14 €	114,14 €	114,14 €		
<b>RECINTOS COMPROMETIDOS</b>								
<u>REF.</u>	<u>REFERENCIA SIGPAC</u>	<u>CULTIVO</u>	<u>DESCRIPCIÓN CULTIVO</u>	<u>PEND. MEDIA</u>	<u>SUP. DEC. ADMIN.</u>	<u>SUP. CERT.</u>	<u>SUP. CAMPO</u>	<u>SUP. COMPROM.</u>
				<u>S/R</u>	<u>(%)</u>	<u>(ha)</u>	<u>(ha)</u>	<u>(ha)</u>
2296944	14-054-053-00024-001	101000	OLIVAR-SIN VARIEDAD	S	57,39	2,04	2,04	2,04
2296947	14-054-054-00025-001	101000	OLIVAR-SIN VARIEDAD	S	51,29	1,99	1,99	1,99
2296948	14-054-053-00026-001	101000	OLIVAR-SIN VARIEDAD	S	72,04	0,19	0,19	0,19
2296949	14-054-054-00192-001	101000	OLIVAR-SIN VARIEDAD	S	48,73	1,22	1,22	1,22
2296950	14-054-054-00045-001	101000	OLIVAR-SIN VARIEDAD	S	21,61	0,62	0,62	0,62
2296952	14-054-054-00032-005	101000	OLIVAR-SIN VARIEDAD	S	48,47	0,96	0,96	0,96
2296953	14-054-054-00032-006	101000	OLIVAR-SIN VARIEDAD	S	30,81	1,89	1,89	1,89
2296954	14-054-053-00025-001	101000	OLIVAR-SIN VARIEDAD	S	69,89	0,35	0,35	0,35

**RESUMEN CRITERIOS DE SELECCIÓN****10.1.12 Agricultura de montaña con orientación ecológica en olivar****PUNTOS:** 11,22

	<b>PUNTOS</b>	
<b>Solicitantes de la medida 11, específica para la conversión o mantenimiento en agricultura ecológica</b>	3,00	S
<b>Porcentaje de superficie determinada en zonas con limitaciones naturales u otras limitaciones específicas ubicadas en las zonas de montaña</b>	4,00	100.0%
<b>Porcentaje de superficie determinada situada en zonas RAMSAR</b>	0,00	0.0%
<b>Porcentaje de superficie determinada en zonas vulnerables a la contaminación por nitratos</b>	0,00	0.0%
<b>Mayor pendiente media</b>	3,00	46.97%
<b>Porcentaje de superficie determinada en Red Natura 2000</b>	1,22	22.03%



**DETALLE CRITERIOS DE SELECCIÓN****10.1.12 Agricultura de montaña con orientación ecológica en olivar****PUNTOS:** 11,22**Solicitantes de la medida 11, específica para la conversión o mantenimiento en agricultura ecológica****PUNTOS:** 3,00 S**Porcentaje de superficie determinada en zonas con limitaciones naturales u otras limitaciones específicas ubicadas en las zonas de montaña****PUNTOS:** 4,00 100.0%

<u>REF.</u>	<u>REFERENCIA SIGPAC</u>	<u>CULTIVO DESCRIPCIÓN CULTIVO</u>	<u>S/R</u>	<u>SUP. COMPROM.</u> <u>(ha)</u>	<u>SUP. CUMPLE</u> <u>(ha)</u>
2296944	14-054-053-00024-001	101000 OLIVAR-SIN VARIEDAD	S	2,04	2,04
2296954	14-054-053-00025-001	101000 OLIVAR-SIN VARIEDAD	S	0,35	0,35
2296948	14-054-053-00026-001	101000 OLIVAR-SIN VARIEDAD	S	0,19	0,19
2296947	14-054-054-00025-001	101000 OLIVAR-SIN VARIEDAD	S	1,99	1,99
2296952	14-054-054-00032-005	101000 OLIVAR-SIN VARIEDAD	S	0,96	0,96
2296953	14-054-054-00032-006	101000 OLIVAR-SIN VARIEDAD	S	1,89	1,89
2296950	14-054-054-00045-001	101000 OLIVAR-SIN VARIEDAD	S	0,62	0,62
2296949	14-054-054-00192-001	101000 OLIVAR-SIN VARIEDAD	S	1,22	1,22

**Porcentaje de superficie determinada situada en zonas RAMSAR****PUNTOS:** 0,00 0.0%

<u>REF.</u>	<u>REFERENCIA SIGPAC</u>	<u>CULTIVO DESCRIPCIÓN CULTIVO</u>	<u>S/R</u>	<u>SUP. COMPROM.</u> <u>(ha)</u>	<u>SUP. CUMPLE</u> <u>(ha)</u>
2296944	14-054-053-00024-001	101000 OLIVAR-SIN VARIEDAD	S	2,04	0,00
2296954	14-054-053-00025-001	101000 OLIVAR-SIN VARIEDAD	S	0,35	0,00
2296948	14-054-053-00026-001	101000 OLIVAR-SIN VARIEDAD	S	0,19	0,00
2296947	14-054-054-00025-001	101000 OLIVAR-SIN VARIEDAD	S	1,99	0,00
2296952	14-054-054-00032-005	101000 OLIVAR-SIN VARIEDAD	S	0,96	0,00
2296953	14-054-054-00032-006	101000 OLIVAR-SIN VARIEDAD	S	1,89	0,00
2296950	14-054-054-00045-001	101000 OLIVAR-SIN VARIEDAD	S	0,62	0,00
2296949	14-054-054-00192-001	101000 OLIVAR-SIN VARIEDAD	S	1,22	0,00

**Porcentaje de superficie determinada en zonas vulnerables a la contaminación por nitratos****PUNTOS:** 0,00 0.0%

<u>REF.</u>	<u>REFERENCIA SIGPAC</u>	<u>CULTIVO DESCRIPCIÓN CULTIVO</u>	<u>S/R</u>	<u>SUP. COMPROM.</u> <u>(ha)</u>	<u>SUP. CUMPLE</u> <u>(ha)</u>
2296944	14-054-053-00024-001	101000 OLIVAR-SIN VARIEDAD	S	2,04	0,00
2296954	14-054-053-00025-001	101000 OLIVAR-SIN VARIEDAD	S	0,35	0,00
2296948	14-054-053-00026-001	101000 OLIVAR-SIN VARIEDAD	S	0,19	0,00
2296947	14-054-054-00025-001	101000 OLIVAR-SIN VARIEDAD	S	1,99	0,00
2296952	14-054-054-00032-005	101000 OLIVAR-SIN VARIEDAD	S	0,96	0,00
2296953	14-054-054-00032-006	101000 OLIVAR-SIN VARIEDAD	S	1,89	0,00
2296950	14-054-054-00045-001	101000 OLIVAR-SIN VARIEDAD	S	0,62	0,00
2296949	14-054-054-00192-001	101000 OLIVAR-SIN VARIEDAD	S	1,22	0,00

**Mayor pendiente media****PUNTOS:** 3,00 46.97%

<u>REF.</u>	<u>REFERENCIA SIGPAC</u>	<u>CULTIVO DESCRIPCIÓN CULTIVO</u>	<u>S/R</u>	<u>PENDIENTE MEDIA (%)</u>	<u>SUP. COMPROM.</u> <u>(ha)</u>
2296944	14-054-053-00024-001	101000 OLIVAR-SIN VARIEDAD	S	57,39	2,04
2296954	14-054-053-00025-001	101000 OLIVAR-SIN VARIEDAD	S	69,89	0,35
2296948	14-054-053-00026-001	101000 OLIVAR-SIN VARIEDAD	S	72,04	0,19
2296947	14-054-054-00025-001	101000 OLIVAR-SIN VARIEDAD	S	51,29	1,99
2296952	14-054-054-00032-005	101000 OLIVAR-SIN VARIEDAD	S	48,47	0,96
2296953	14-054-054-00032-006	101000 OLIVAR-SIN VARIEDAD	S	30,81	1,89
2296950	14-054-054-00045-001	101000 OLIVAR-SIN VARIEDAD	S	21,61	0,62
2296949	14-054-054-00192-001	101000 OLIVAR-SIN VARIEDAD	S	48,73	1,22

**Porcentaje de superficie determinada en Red Natura 2000****PUNTOS:** 1,22 22.03%

<b>REF.</b>	<b>REFERENCIA SIGPAC</b>	<b>CULTIVO</b>	<b>DESCRIPCIÓN CULTIVO</b>	<b>S/R</b>	<b>SUP. COMPROM.</b> <b>(ha)</b>	<b>SUP. CUMPLE</b> <b>(ha)</b>
2296944	14-054-053-00024-001	101000	OLIVAR-SIN VARIEDAD	S	2,04	2,04
2296954	14-054-053-00025-001	101000	OLIVAR-SIN VARIEDAD	S	0,35	0,00
2296948	14-054-053-00026-001	101000	OLIVAR-SIN VARIEDAD	S	0,19	0,00
2296947	14-054-054-00025-001	101000	OLIVAR-SIN VARIEDAD	S	1,99	0,00
2296952	14-054-054-00032-005	101000	OLIVAR-SIN VARIEDAD	S	0,96	0,00
2296953	14-054-054-00032-006	101000	OLIVAR-SIN VARIEDAD	S	1,89	0,00
2296950	14-054-054-00045-001	101000	OLIVAR-SIN VARIEDAD	S	0,62	0,00
2296949	14-054-054-00192-001	101000	OLIVAR-SIN VARIEDAD	S	1,22	0,00



<u>APELLIDOS Y NOMBRE / RAZÓN SOCIAL</u>		<u>NIF</u>	<u>EXPEDIENTE</u>	<u>SUP. COMPROMETIDA</u>				
				<u>(ha)</u>				
FERNANDEZ DE GRACIA MARIA JOSE		75703238A	3039356	2.67				
<b>RESOLUCIÓN</b>								
<b>ADMITIDO</b>								
<b>IMPORTE POR ANUALIDAD</b>								
		<b>2015</b>	<b>2016</b>	<b>2017</b>	<b>2018</b>	<b>2019</b>		
<b>IMPORTE MÁXIMO SUBVENCIONABLE</b>		304,75 €	304,75 €	304,75 €	304,75 €	304,75 €		
<b>IMPORTE MEDIO DE TRANSFERENCIA (€/ha)</b>		114,14 €	114,14 €	114,14 €	114,14 €	114,14 €		
<b>RECINTOS COMPROMETIDOS</b>								
<u>REF.</u>	<u>REFERENCIA SIGPAC</u>	<u>CULTIVO</u>	<u>DESCRIPCIÓN CULTIVO</u>	<u>PEND. MEDIA</u>	<u>SUP. DEC. ADMIN.</u>	<u>SUP. CERT.</u>	<u>SUP. CAMPO</u>	<u>SUP. COMPROM.</u>
				<u>S/R</u>	<u>(%)</u>	<u>(ha)</u>	<u>(ha)</u>	<u>(ha)</u>
2296957	14-054-038-00001-006	101000	OLIVAR-SIN VARIEDAD	S	33,69	2,67	2,67	2,67

### RESUMEN CRITERIOS DE SELECCIÓN

<b>10.1.12 Agricultura de montaña con orientación ecológica en olivar</b>		<b>PUNTOS: 10,00</b>	
		<b>PUNTOS</b>	
Solicitantes de la medida 11, específica para la conversión o mantenimiento en agricultura ecológica		3,00	S
Porcentaje de superficie determinada en zonas con limitaciones naturales u otras limitaciones específicas ubicadas en las zonas de montaña		4,00	100.0%
Porcentaje de superficie determinada situada en zonas RAMSAR		0,00	0.0%
Porcentaje de superficie determinada en zonas vulnerables a la contaminación por nitratos		0,00	0.0%
Mayor pendiente media		3,00	33.69%
Porcentaje de superficie determinada en Red Natura 2000		0,00	0.0%



**DETALLE CRITERIOS DE SELECCIÓN****10.1.12 Agricultura de montaña con orientación ecológica en olivar****PUNTOS: 10,00****Solicitantes de la medida 11, específica para la conversión o mantenimiento en agricultura ecológica****PUNTOS: 3,00 S****Porcentaje de superficie determinada en zonas con limitaciones naturales u otras limitaciones específicas ubicadas en las zonas de montaña****PUNTOS: 4,00 100.0%**

<u>REF.</u>	<u>REFERENCIA SIGPAC</u>	<u>CULTIVO</u>	<u>DESCRIPCIÓN CULTIVO</u>	<u>S/R</u>	<u>SUP. COMPROM. (ha)</u>	<u>SUP. CUMPLE (ha)</u>
2296957	14-054-038-00001-006	101000	OLIVAR-SIN VARIEDAD	S	2,67	2,67

**Porcentaje de superficie determinada situada en zonas RAMSAR****PUNTOS: 0,00 0.0%**

<u>REF.</u>	<u>REFERENCIA SIGPAC</u>	<u>CULTIVO</u>	<u>DESCRIPCIÓN CULTIVO</u>	<u>S/R</u>	<u>SUP. COMPROM. (ha)</u>	<u>SUP. CUMPLE (ha)</u>
2296957	14-054-038-00001-006	101000	OLIVAR-SIN VARIEDAD	S	2,67	0,00

**Porcentaje de superficie determinada en zonas vulnerables a la contaminación por nitratos****PUNTOS: 0,00 0.0%**

<u>REF.</u>	<u>REFERENCIA SIGPAC</u>	<u>CULTIVO</u>	<u>DESCRIPCIÓN CULTIVO</u>	<u>S/R</u>	<u>SUP. COMPROM. (ha)</u>	<u>SUP. CUMPLE (ha)</u>
2296957	14-054-038-00001-006	101000	OLIVAR-SIN VARIEDAD	S	2,67	0,00

**Mayor pendiente media****PUNTOS: 3,00 33.69%**

<u>REF.</u>	<u>REFERENCIA SIGPAC</u>	<u>CULTIVO</u>	<u>DESCRIPCIÓN CULTIVO</u>	<u>S/R</u>	<u>PENDIENTE MEDIA (%)</u>	<u>SUP. COMPROM. (ha)</u>
2296957	14-054-038-00001-006	101000	OLIVAR-SIN VARIEDAD	S	33,69	2,67

**Porcentaje de superficie determinada en Red Natura 2000****PUNTOS: 0,00 0.0%**

<u>REF.</u>	<u>REFERENCIA SIGPAC</u>	<u>CULTIVO</u>	<u>DESCRIPCIÓN CULTIVO</u>	<u>S/R</u>	<u>SUP. COMPROM. (ha)</u>	<u>SUP. CUMPLE (ha)</u>
2296957	14-054-038-00001-006	101000	OLIVAR-SIN VARIEDAD	S	2,67	0,00



<u>APELLIDOS Y NOMBRE / RAZÓN SOCIAL</u>		<u>NIF</u>	<u>EXPEDIENTE</u>	<u>SUP. COMPROMETIDA</u>				
				<u>(ha)</u>				
FERNANDEZ DIAZ RAMON		30435477Z	3045251	5.18				
<b>RESOLUCIÓN</b>								
<b>ADMITIDO</b>								
<b>IMPORTE POR ANUALIDAD</b>								
		<b>2015</b>	<b>2016</b>	<b>2017</b>	<b>2018</b>	<b>2019</b>		
<b>IMPORTE MÁXIMO SUBVENCIONABLE</b>		591,25 €	591,25 €	591,25 €	591,25 €	591,25 €		
<b>IMPORTE MEDIO DE TRANSFERENCIA (€/ha)</b>		114,14 €	114,14 €	114,14 €	114,14 €	114,14 €		
<b>RECINTOS COMPROMETIDOS</b>								
<u>REF.</u>	<u>REFERENCIA SIGPAC</u>	<u>CULTIVO</u>	<u>DESCRIPCIÓN CULTIVO</u>	<u>PEND. MEDIA</u>	<u>SUP. DEC. ADMIN.</u>	<u>SUP. CERT.</u>	<u>SUP. CAMPO</u>	<u>SUP. COMPROM.</u>
				<u>S/R</u>	<u>(%)</u>	<u>(ha)</u>	<u>(ha)</u>	<u>(ha)</u>
2684481	14-047-001-00069-001	101000	OLIVAR-SIN VARIEDAD	S	30,55	3,31	3,31	3,31
2684487	14-047-001-00070-006	101000	OLIVAR-SIN VARIEDAD	S	31,00	1,87	1,87	1,87

**RESUMEN CRITERIOS DE SELECCIÓN**

<b>10.1.12 Agricultura de montaña con orientación ecológica en olivar</b>		<b>PUNTOS: 10,00</b>	
		<b>PUNTOS</b>	
Solicitantes de la medida 11, específica para la conversión o mantenimiento en agricultura ecológica		3,00	S
Porcentaje de superficie determinada en zonas con limitaciones naturales u otras limitaciones específicas ubicadas en las zonas de montaña		4,00	100.0%
Porcentaje de superficie determinada situada en zonas RAMSAR		0,00	0.0%
Porcentaje de superficie determinada en zonas vulnerables a la contaminación por nitratos		0,00	0.0%
Mayor pendiente media		3,00	30.71%
Porcentaje de superficie determinada en Red Natura 2000		0,00	0.0%





**DETALLE CRITERIOS DE SELECCIÓN****10.1.12 Agricultura de montaña con orientación ecológica en olivar****PUNTOS: 10,00****Solicitantes de la medida 11, específica para la conversión o mantenimiento en agricultura ecológica****PUNTOS: 3,00 S****Porcentaje de superficie determinada en zonas con limitaciones naturales u otras limitaciones específicas ubicadas en las zonas de montaña****PUNTOS: 4,00 100.0%**

<u>REF.</u>	<u>REFERENCIA SIGPAC</u>	<u>CULTIVO</u>	<u>DESCRIPCIÓN CULTIVO</u>	<u>S/R</u>	<u>SUP. COMPROM.</u> <u>(ha)</u>	<u>SUP. CUMPLE</u> <u>(ha)</u>
2684481	14-047-001-00069-001	101000	OLIVAR-SIN VARIEDAD	S	3,31	3,31
2684487	14-047-001-00070-006	101000	OLIVAR-SIN VARIEDAD	S	1,87	1,87

**Porcentaje de superficie determinada situada en zonas RAMSAR****PUNTOS: 0,00 0.0%**

<u>REF.</u>	<u>REFERENCIA SIGPAC</u>	<u>CULTIVO</u>	<u>DESCRIPCIÓN CULTIVO</u>	<u>S/R</u>	<u>SUP. COMPROM.</u> <u>(ha)</u>	<u>SUP. CUMPLE</u> <u>(ha)</u>
2684481	14-047-001-00069-001	101000	OLIVAR-SIN VARIEDAD	S	3,31	0,00
2684487	14-047-001-00070-006	101000	OLIVAR-SIN VARIEDAD	S	1,87	0,00

**Porcentaje de superficie determinada en zonas vulnerables a la contaminación por nitratos****PUNTOS: 0,00 0.0%**

<u>REF.</u>	<u>REFERENCIA SIGPAC</u>	<u>CULTIVO</u>	<u>DESCRIPCIÓN CULTIVO</u>	<u>S/R</u>	<u>SUP. COMPROM.</u> <u>(ha)</u>	<u>SUP. CUMPLE</u> <u>(ha)</u>
2684481	14-047-001-00069-001	101000	OLIVAR-SIN VARIEDAD	S	3,31	0,00
2684487	14-047-001-00070-006	101000	OLIVAR-SIN VARIEDAD	S	1,87	0,00

**Mayor pendiente media****PUNTOS: 3,00 30.71%**

<u>REF.</u>	<u>REFERENCIA SIGPAC</u>	<u>CULTIVO</u>	<u>DESCRIPCIÓN CULTIVO</u>	<u>S/R</u>	<u>PENDIENTE MEDIA (%)</u>	<u>SUP. COMPROM.</u> <u>(ha)</u>
2684481	14-047-001-00069-001	101000	OLIVAR-SIN VARIEDAD	S	30,55	3,31
2684487	14-047-001-00070-006	101000	OLIVAR-SIN VARIEDAD	S	31,00	1,87

**Porcentaje de superficie determinada en Red Natura 2000****PUNTOS: 0,00 0.0%**

<u>REF.</u>	<u>REFERENCIA SIGPAC</u>	<u>CULTIVO</u>	<u>DESCRIPCIÓN CULTIVO</u>	<u>S/R</u>	<u>SUP. COMPROM.</u> <u>(ha)</u>	<u>SUP. CUMPLE</u> <u>(ha)</u>
2684481	14-047-001-00069-001	101000	OLIVAR-SIN VARIEDAD	S	3,31	0,00
2684487	14-047-001-00070-006	101000	OLIVAR-SIN VARIEDAD	S	1,87	0,00



<u>APELLIDOS Y NOMBRE / RAZÓN SOCIAL</u>		<u>NIF</u>	<u>EXPEDIENTE</u>	<u>SUP. COMPROMETIDA</u>				
				<u>(ha)</u>				
FERNANDEZ DUEÑAS FERNANDO		75701033Y	3037358	4.31				
<u>RESOLUCIÓN</u>								
ADMITIDO								
<u>IMPORTE POR ANUALIDAD</u>								
		<u>2015</u>	<u>2016</u>	<u>2017</u>	<u>2018</u>	<u>2019</u>		
IMPORTE MÁXIMO SUBVENCIONABLE		491,94 €	491,94 €	491,94 €	491,94 €	491,94 €		
IMPORTE MEDIO DE TRANSFERENCIA (€/ha)		114,14 €	114,14 €	114,14 €	114,14 €	114,14 €		
<u>RECINTOS COMPROMETIDOS</u>								
<u>REF.</u>	<u>REFERENCIA SIGPAC</u>	<u>CULTIVO</u>	<u>DESCRIPCIÓN CULTIVO</u>	<u>PEND. MEDIA</u>	<u>SUP. DEC. ADMIN.</u>	<u>SUP. CERT.</u>	<u>SUP. CAMPO</u>	<u>SUP. COMPROM.</u>
				<u>S/R</u>	<u>(%)</u>	<u>(ha)</u>	<u>(ha)</u>	<u>(ha)</u>
2403505	14-054-042-00503-002	101000	OLIVAR-SIN VARIEDAD	S	45,97	4,31	4,31	4,31

**RESUMEN CRITERIOS DE SELECCIÓN**

<b>10.1.12 Agricultura de montaña con orientación ecológica en olivar</b>		<b>PUNTOS: 10,00</b>	
		<b>PUNTOS</b>	
Solicitantes de la medida 11, específica para la conversión o mantenimiento en agricultura ecológica		3,00	S
Porcentaje de superficie determinada en zonas con limitaciones naturales u otras limitaciones específicas ubicadas en las zonas de montaña		4,00	100.0%
Porcentaje de superficie determinada situada en zonas RAMSAR		0,00	0.0%
Porcentaje de superficie determinada en zonas vulnerables a la contaminación por nitratos		0,00	0.0%
Mayor pendiente media		3,00	45.97%
Porcentaje de superficie determinada en Red Natura 2000		0,00	0.0%



**DETALLE CRITERIOS DE SELECCIÓN****10.1.12 Agricultura de montaña con orientación ecológica en olivar****PUNTOS: 10,00****Solicitantes de la medida 11, específica para la conversión o mantenimiento en agricultura ecológica****PUNTOS: 3,00 S****Porcentaje de superficie determinada en zonas con limitaciones naturales u otras limitaciones específicas ubicadas en las zonas de montaña****PUNTOS: 4,00 100.0%**

<u>REF.</u>	<u>REFERENCIA SIGPAC</u>	<u>CULTIVO</u>	<u>DESCRIPCIÓN CULTIVO</u>	<u>S/R</u>	<u>SUP. COMPROM. (ha)</u>	<u>SUP. CUMPLE (ha)</u>
2403505	14-054-042-00503-002	101000	OLIVAR-SIN VARIEDAD	S	4,31	4,31

**Porcentaje de superficie determinada situada en zonas RAMSAR****PUNTOS: 0,00 0.0%**

<u>REF.</u>	<u>REFERENCIA SIGPAC</u>	<u>CULTIVO</u>	<u>DESCRIPCIÓN CULTIVO</u>	<u>S/R</u>	<u>SUP. COMPROM. (ha)</u>	<u>SUP. CUMPLE (ha)</u>
2403505	14-054-042-00503-002	101000	OLIVAR-SIN VARIEDAD	S	4,31	0,00

**Porcentaje de superficie determinada en zonas vulnerables a la contaminación por nitratos****PUNTOS: 0,00 0.0%**

<u>REF.</u>	<u>REFERENCIA SIGPAC</u>	<u>CULTIVO</u>	<u>DESCRIPCIÓN CULTIVO</u>	<u>S/R</u>	<u>SUP. COMPROM. (ha)</u>	<u>SUP. CUMPLE (ha)</u>
2403505	14-054-042-00503-002	101000	OLIVAR-SIN VARIEDAD	S	4,31	0,00

**Mayor pendiente media****PUNTOS: 3,00 45.97%**

<u>REF.</u>	<u>REFERENCIA SIGPAC</u>	<u>CULTIVO</u>	<u>DESCRIPCIÓN CULTIVO</u>	<u>S/R</u>	<u>PENDIENTE MEDIA (%)</u>	<u>SUP. COMPROM. (ha)</u>
2403505	14-054-042-00503-002	101000	OLIVAR-SIN VARIEDAD	S	45,97	4,31

**Porcentaje de superficie determinada en Red Natura 2000****PUNTOS: 0,00 0.0%**

<u>REF.</u>	<u>REFERENCIA SIGPAC</u>	<u>CULTIVO</u>	<u>DESCRIPCIÓN CULTIVO</u>	<u>S/R</u>	<u>SUP. COMPROM. (ha)</u>	<u>SUP. CUMPLE (ha)</u>
2403505	14-054-042-00503-002	101000	OLIVAR-SIN VARIEDAD	S	4,31	0,00



<u>APELLIDOS Y NOMBRE / RAZÓN SOCIAL</u>		<u>NIF</u>	<u>EXPEDIENTE</u>	<u>SUP. COMPROMETIDA</u>				
				<u>(ha)</u>				
FERNANDEZ FERNANDEZ BENITO JESUS		30505781F	3039694	2.64				
<b>RESOLUCIÓN</b>								
<b>ADMITIDO</b>								
<b>IMPORTE POR ANUALIDAD</b>								
		<b>2015</b>	<b>2016</b>	<b>2017</b>	<b>2018</b>	<b>2019</b>		
<b>IMPORTE MÁXIMO SUBVENCIONABLE</b>		301,33 €	301,33 €	301,33 €	301,33 €	301,33 €		
<b>IMPORTE MEDIO DE TRANSFERENCIA (€/ha)</b>		114,14 €	114,14 €	114,14 €	114,14 €	114,14 €		
<b>RECINTOS COMPROMETIDOS</b>								
<u>REF.</u>	<u>REFERENCIA SIGPAC</u>	<u>CULTIVO</u>	<u>DESCRIPCIÓN CULTIVO</u>	<u>PEND. MEDIA</u>	<u>SUP. DEC. ADMIN.</u>	<u>SUP. CERT.</u>	<u>SUP. CAMPO</u>	<u>SUP. COMPROM.</u>
				<u>S/R</u>	<u>(%)</u>	<u>(ha)</u>	<u>(ha)</u>	<u>(ha)</u>
2655774	14-047-022-00068-002	101000	OLIVAR-SIN VARIEDAD	S	63,16	2,64	2,64	2,64

**INCIDENCIAS****INCIDENCIA DESCRIPCIÓN**

80403 Explotación no inscrita en SIPEA (anexo I, Orden 26 mayo 2015)  
Ref:2655775 Recinto:14-047-022-00033-004 Cultivo:101000 OLIVAR-SIN VARIEDAD Secano

**RESUMEN CRITERIOS DE SELECCIÓN**

<b>10.1.12 Agricultura de montaña con orientación ecológica en olivar</b>		<b>PUNTOS: 14,00</b>	
		<b>PUNTOS</b>	
Solicitantes de la medida 11, específica para la conversión o mantenimiento en agricultura ecológica		3,00	S
Porcentaje de superficie determinada en zonas con limitaciones naturales u otras limitaciones específicas ubicadas en las zonas de montaña		4,00	100.0%
Porcentaje de superficie determinada situada en zonas RAMSAR		0,00	0.0%
Porcentaje de superficie determinada en zonas vulnerables a la contaminación por nitratos		0,00	0.0%
Mayor pendiente media		3,00	63.16%
Porcentaje de superficie determinada en Red Natura 2000		4,00	100.0%



**DETALLE CRITERIOS DE SELECCIÓN****10.1.12 Agricultura de montaña con orientación ecológica en olivar PUNTOS: 14,00**

<b>Solicitantes de la medida 11, específica para la conversión o mantenimiento en agricultura ecológica</b>						<b>PUNTOS:</b>	3,00	S
<b>Porcentaje de superficie determinada en zonas con limitaciones naturales u otras limitaciones específicas ubicadas en las zonas de montaña</b>						<b>PUNTOS:</b>	4,00	100.0%
<u>REF.</u>	<u>REFERENCIA SIGPAC</u>	<u>CULTIVO</u>	<u>DESCRIPCIÓN CULTIVO</u>	<u>S/R</u>		<u>SUP. COMPROM.</u> (ha)	<u>SUP. CUMPLE</u> (ha)	
2655774	14-047-022-00068-002	101000	OLIVAR-SIN VARIEDAD	S		2,64	2,64	
<b>Porcentaje de superficie determinada situada en zonas RAMSAR</b>						<b>PUNTOS:</b>	0,00	0.0%
<u>REF.</u>	<u>REFERENCIA SIGPAC</u>	<u>CULTIVO</u>	<u>DESCRIPCIÓN CULTIVO</u>	<u>S/R</u>		<u>SUP. COMPROM.</u> (ha)	<u>SUP. CUMPLE</u> (ha)	
2655774	14-047-022-00068-002	101000	OLIVAR-SIN VARIEDAD	S		2,64	0,00	
<b>Porcentaje de superficie determinada en zonas vulnerables a la contaminación por nitratos</b>						<b>PUNTOS:</b>	0,00	0.0%
<u>REF.</u>	<u>REFERENCIA SIGPAC</u>	<u>CULTIVO</u>	<u>DESCRIPCIÓN CULTIVO</u>	<u>S/R</u>		<u>SUP. COMPROM.</u> (ha)	<u>SUP. CUMPLE</u> (ha)	
2655774	14-047-022-00068-002	101000	OLIVAR-SIN VARIEDAD	S		2,64	0,00	
<b>Mayor pendiente media</b>						<b>PUNTOS:</b>	3,00	63.16%
<u>REF.</u>	<u>REFERENCIA SIGPAC</u>	<u>CULTIVO</u>	<u>DESCRIPCIÓN CULTIVO</u>	<u>S/R</u>	<u>PENDIENTE MEDIA (%)</u>	<u>SUP. COMPROM.</u> (ha)		
2655774	14-047-022-00068-002	101000	OLIVAR-SIN VARIEDAD	S	63,16	2,64		
<b>Porcentaje de superficie determinada en Red Natura 2000</b>						<b>PUNTOS:</b>	4,00	100.0%
<u>REF.</u>	<u>REFERENCIA SIGPAC</u>	<u>CULTIVO</u>	<u>DESCRIPCIÓN CULTIVO</u>	<u>S/R</u>		<u>SUP. COMPROM.</u> (ha)	<u>SUP. CUMPLE</u> (ha)	
2655774	14-047-022-00068-002	101000	OLIVAR-SIN VARIEDAD	S		2,64	2,64	



<u>APELLIDOS Y NOMBRE / RAZÓN SOCIAL</u>		<u>NIF</u>	<u>EXPEDIENTE</u>	<u>SUP. COMPROMETIDA</u>				
				<u>(ha)</u>				
FERNANDEZ FERNANDEZ DIEGO		30198371S	3044050	3.49				
<b>RESOLUCIÓN</b>								
<b>ADMITIDO</b>								
<b>IMPORTE POR ANUALIDAD</b>								
		<b>2015</b>	<b>2016</b>	<b>2017</b>	<b>2018</b>	<b>2019</b>		
<b>IMPORTE MÁXIMO SUBVENCIONABLE</b>		398,35 €	398,35 €	398,35 €	398,35 €	398,35 €		
<b>IMPORTE MEDIO DE TRANSFERENCIA (€/ha)</b>		114,14 €	114,14 €	114,14 €	114,14 €	114,14 €		
<b>RECINTOS COMPROMETIDOS</b>								
<u>REF.</u>	<u>REFERENCIA SIGPAC</u>	<u>CULTIVO</u>	<u>DESCRIPCIÓN CULTIVO</u>	<u>PEND. MEDIA</u>	<u>SUP. DEC. ADMIN.</u>	<u>SUP. CERT.</u>	<u>SUP. CAMPO</u>	<u>SUP. COMPROM.</u>
				<u>S/R</u>	<u>(%)</u>	<u>(ha)</u>	<u>(ha)</u>	<u>(ha)</u>
2671301	14-003-031-00147-002	101000	OLIVAR-SIN VARIEDAD	S	31,51	0,80	1,60	0,80
2671308	14-003-031-00153-001	101000	OLIVAR-SIN VARIEDAD	S	21,02	2,13	4,26	2,13
2671309	14-003-035-00023-001	101000	OLIVAR-SIN VARIEDAD	S	36,76	0,56	1,38	0,56

**RESUMEN CRITERIOS DE SELECCIÓN****10.1.12 Agricultura de montaña con orientación ecológica en olivar** PUNTOS: 10,00

	<u>PUNTOS</u>	
<b>Solicitantes de la medida 11, específica para la conversión o mantenimiento en agricultura ecológica</b>	3,00	S
<b>Porcentaje de superficie determinada en zonas con limitaciones naturales u otras limitaciones específicas ubicadas en las zonas de montaña</b>	4,00	100.0%
<b>Porcentaje de superficie determinada situada en zonas RAMSAR</b>	0,00	0.0%
<b>Porcentaje de superficie determinada en zonas vulnerables a la contaminación por nitratos</b>	0,00	0.0%
<b>Mayor pendiente media</b>	3,00	25.95%
<b>Porcentaje de superficie determinada en Red Natura 2000</b>	0,00	0.0%



**DETALLE CRITERIOS DE SELECCIÓN****10.1.12 Agricultura de montaña con orientación ecológica en olivar****PUNTOS:** 10,00**Solicitantes de la medida 11, específica para la conversión o mantenimiento en agricultura ecológica****PUNTOS:** 3,00 S**Porcentaje de superficie determinada en zonas con limitaciones naturales u otras limitaciones específicas ubicadas en las zonas de montaña****PUNTOS:** 4,00 100.0%

<u>REF.</u>	<u>REFERENCIA SIGPAC</u>	<u>CULTIVO</u>	<u>DESCRIPCIÓN CULTIVO</u>	<u>S/R</u>	<u>SUP. COMPROM.</u> <u>(ha)</u>	<u>SUP. CUMPLE</u> <u>(ha)</u>
2671301	14-003-031-00147-002	101000	OLIVAR-SIN VARIEDAD	S	0,80	0,80
2671308	14-003-031-00153-001	101000	OLIVAR-SIN VARIEDAD	S	2,13	2,13
2671309	14-003-035-00023-001	101000	OLIVAR-SIN VARIEDAD	S	0,56	0,56

**Porcentaje de superficie determinada situada en zonas RAMSAR****PUNTOS:** 0,00 0.0%

<u>REF.</u>	<u>REFERENCIA SIGPAC</u>	<u>CULTIVO</u>	<u>DESCRIPCIÓN CULTIVO</u>	<u>S/R</u>	<u>SUP. COMPROM.</u> <u>(ha)</u>	<u>SUP. CUMPLE</u> <u>(ha)</u>
2671301	14-003-031-00147-002	101000	OLIVAR-SIN VARIEDAD	S	0,80	0,00
2671308	14-003-031-00153-001	101000	OLIVAR-SIN VARIEDAD	S	2,13	0,00
2671309	14-003-035-00023-001	101000	OLIVAR-SIN VARIEDAD	S	0,56	0,00

**Porcentaje de superficie determinada en zonas vulnerables a la contaminación por nitratos****PUNTOS:** 0,00 0.0%

<u>REF.</u>	<u>REFERENCIA SIGPAC</u>	<u>CULTIVO</u>	<u>DESCRIPCIÓN CULTIVO</u>	<u>S/R</u>	<u>SUP. COMPROM.</u> <u>(ha)</u>	<u>SUP. CUMPLE</u> <u>(ha)</u>
2671301	14-003-031-00147-002	101000	OLIVAR-SIN VARIEDAD	S	0,80	0,00
2671308	14-003-031-00153-001	101000	OLIVAR-SIN VARIEDAD	S	2,13	0,00
2671309	14-003-035-00023-001	101000	OLIVAR-SIN VARIEDAD	S	0,56	0,00

**Mayor pendiente media****PUNTOS:** 3,00 25.95%

<u>REF.</u>	<u>REFERENCIA SIGPAC</u>	<u>CULTIVO</u>	<u>DESCRIPCIÓN CULTIVO</u>	<u>S/R</u>	<u>PENDIENTE MEDIA (%)</u>	<u>SUP. COMPROM.</u> <u>(ha)</u>
2671301	14-003-031-00147-002	101000	OLIVAR-SIN VARIEDAD	S	31,51	0,80
2671308	14-003-031-00153-001	101000	OLIVAR-SIN VARIEDAD	S	21,02	2,13
2671309	14-003-035-00023-001	101000	OLIVAR-SIN VARIEDAD	S	36,76	0,56

**Porcentaje de superficie determinada en Red Natura 2000****PUNTOS:** 0,00 0.0%

<u>REF.</u>	<u>REFERENCIA SIGPAC</u>	<u>CULTIVO</u>	<u>DESCRIPCIÓN CULTIVO</u>	<u>S/R</u>	<u>SUP. COMPROM.</u> <u>(ha)</u>	<u>SUP. CUMPLE</u> <u>(ha)</u>
2671301	14-003-031-00147-002	101000	OLIVAR-SIN VARIEDAD	S	0,80	0,00
2671308	14-003-031-00153-001	101000	OLIVAR-SIN VARIEDAD	S	2,13	0,00
2671309	14-003-035-00023-001	101000	OLIVAR-SIN VARIEDAD	S	0,56	0,00



<u>APELLIDOS Y NOMBRE / RAZÓN SOCIAL</u>		<u>NIF</u>	<u>EXPEDIENTE</u>	<u>SUP. COMPROMETIDA</u>				
				<u>(ha)</u>				
FERNANDEZ FERNANDEZ JUAN JOSE		52961463F	3041158	10.72				
<b>RESOLUCIÓN</b>								
<b>ADMITIDO</b>								
<b>IMPORTE POR ANUALIDAD</b>								
		<b>2015</b>	<b>2016</b>	<b>2017</b>	<b>2018</b>	<b>2019</b>		
<b>IMPORTE MÁXIMO SUBVENCIONABLE</b>		1.223,58 €	1.223,58 €	1.223,58 €	1.223,58 €	1.223,58 €		
<b>IMPORTE MEDIO DE TRANSFERENCIA (€/ha)</b>		114,14 €	114,14 €	114,14 €	114,14 €	114,14 €		
<b>RECINTOS COMPROMETIDOS</b>								
<u>REF.</u>	<u>REFERENCIA SIGPAC</u>	<u>CULTIVO</u>	<u>DESCRIPCIÓN CULTIVO</u>	<u>PEND. MEDIA</u>	<u>SUP. DEC. ADMIN.</u>	<u>SUP. CERT.</u>	<u>SUP. CAMPO</u>	<u>SUP. COMPROM.</u>
				<u>S/R</u>	<u>(%)</u>	<u>(ha)</u>	<u>(ha)</u>	<u>(ha)</u>
2391159	14-054-058-00163-001	101000	OLIVAR-SIN VARIEDAD	S	34,27	10,72	10,72	10,72

**RESUMEN CRITERIOS DE SELECCIÓN**

<b>10.1.12 Agricultura de montaña con orientación ecológica en olivar</b>		<b>PUNTOS: 14,00</b>	
		<b>PUNTOS</b>	
<b>Solicitantes de la medida 11, específica para la conversión o mantenimiento en agricultura ecológica</b>		3,00	S
<b>Porcentaje de superficie determinada en zonas con limitaciones naturales u otras limitaciones específicas ubicadas en las zonas de montaña</b>		4,00	100.0%
<b>Porcentaje de superficie determinada situada en zonas RAMSAR</b>		0,00	0.0%
<b>Porcentaje de superficie determinada en zonas vulnerables a la contaminación por nitratos</b>		0,00	0.0%
<b>Mayor pendiente media</b>		3,00	34.27%
<b>Porcentaje de superficie determinada en Red Natura 2000</b>		4,00	100.0%





**DETALLE CRITERIOS DE SELECCIÓN****10.1.12 Agricultura de montaña con orientación ecológica en olivar PUNTOS: 14,00**

<b>Solicitantes de la medida 11, específica para la conversión o mantenimiento en agricultura ecológica</b>						<b>PUNTOS:</b>	3,00	S
<b>Porcentaje de superficie determinada en zonas con limitaciones naturales u otras limitaciones específicas ubicadas en las zonas de montaña</b>						<b>PUNTOS:</b>	4,00	100.0%
<u>REF.</u>	<u>REFERENCIA SIGPAC</u>	<u>CULTIVO</u>	<u>DESCRIPCIÓN CULTIVO</u>	<u>S/R</u>	<u>SUP. COMPROM. (ha)</u>	<u>SUP. CUMPLE (ha)</u>		
2391159	14-054-058-00163-001	101000	OLIVAR-SIN VARIEDAD	S	10,72	10,72		
<b>Porcentaje de superficie determinada situada en zonas RAMSAR</b>						<b>PUNTOS:</b>	0,00	0.0%
<u>REF.</u>	<u>REFERENCIA SIGPAC</u>	<u>CULTIVO</u>	<u>DESCRIPCIÓN CULTIVO</u>	<u>S/R</u>	<u>SUP. COMPROM. (ha)</u>	<u>SUP. CUMPLE (ha)</u>		
2391159	14-054-058-00163-001	101000	OLIVAR-SIN VARIEDAD	S	10,72	0,00		
<b>Porcentaje de superficie determinada en zonas vulnerables a la contaminación por nitratos</b>						<b>PUNTOS:</b>	0,00	0.0%
<u>REF.</u>	<u>REFERENCIA SIGPAC</u>	<u>CULTIVO</u>	<u>DESCRIPCIÓN CULTIVO</u>	<u>S/R</u>	<u>SUP. COMPROM. (ha)</u>	<u>SUP. CUMPLE (ha)</u>		
2391159	14-054-058-00163-001	101000	OLIVAR-SIN VARIEDAD	S	10,72	0,00		
<b>Mayor pendiente media</b>						<b>PUNTOS:</b>	3,00	34.27%
<u>REF.</u>	<u>REFERENCIA SIGPAC</u>	<u>CULTIVO</u>	<u>DESCRIPCIÓN CULTIVO</u>	<u>S/R</u>	<u>PENDIENTE MEDIA (%)</u>	<u>SUP. COMPROM. (ha)</u>		
2391159	14-054-058-00163-001	101000	OLIVAR-SIN VARIEDAD	S	34,27	10,72		
<b>Porcentaje de superficie determinada en Red Natura 2000</b>						<b>PUNTOS:</b>	4,00	100.0%
<u>REF.</u>	<u>REFERENCIA SIGPAC</u>	<u>CULTIVO</u>	<u>DESCRIPCIÓN CULTIVO</u>	<u>S/R</u>	<u>SUP. COMPROM. (ha)</u>	<u>SUP. CUMPLE (ha)</u>		
2391159	14-054-058-00163-001	101000	OLIVAR-SIN VARIEDAD	S	10,72	10,72		



<u>APELLIDOS Y NOMBRE / RAZÓN SOCIAL</u>		<u>NIF</u>	<u>EXPEDIENTE</u>	<u>SUP. COMPROMETIDA</u>				
				<u>(ha)</u>				
FERNANDEZ GARCIA PEDRO		30194628K	3042303	9.47				
<b>RESOLUCIÓN</b>								
<b>ADMITIDO</b>								
<b>IMPORTE POR ANUALIDAD</b>								
		<b>2015</b>	<b>2016</b>	<b>2017</b>	<b>2018</b>	<b>2019</b>		
<b>IMPORTE MÁXIMO SUBVENCIONABLE</b>		1.080,91 €	1.080,91 €	1.080,91 €	1.080,91 €	1.080,91 €		
<b>IMPORTE MEDIO DE TRANSFERENCIA (€/ha)</b>		114,14 €	114,14 €	114,14 €	114,14 €	114,14 €		
<b>RECINTOS COMPROMETIDOS</b>								
<u>REF.</u>	<u>REFERENCIA SIGPAC</u>	<u>CULTIVO</u>	<u>DESCRIPCIÓN CULTIVO</u>	<u>PEND. MEDIA</u>	<u>SUP. DEC. ADMIN.</u>	<u>SUP. CERT.</u>	<u>SUP. CAMPO</u>	<u>SUP. COMPROM.</u>
				<u>S/R</u>	<u>(%)</u>	<u>(ha)</u>	<u>(ha)</u>	<u>(ha)</u>
2312869	14-054-052-00004-004	101000	OLIVAR-SIN VARIEDAD	S	44,39	9,47	21,00	9,47

### RESUMEN CRITERIOS DE SELECCIÓN

<b>10.1.12 Agricultura de montaña con orientación ecológica en olivar</b>		<b>PUNTOS: 10,00</b>	
		<b>PUNTOS</b>	
<b>Solicitantes de la medida 11, específica para la conversión o mantenimiento en agricultura ecológica</b>		3,00	S
<b>Porcentaje de superficie determinada en zonas con limitaciones naturales u otras limitaciones específicas ubicadas en las zonas de montaña</b>		4,00	100.0%
<b>Porcentaje de superficie determinada situada en zonas RAMSAR</b>		0,00	0.0%
<b>Porcentaje de superficie determinada en zonas vulnerables a la contaminación por nitratos</b>		0,00	0.0%
<b>Mayor pendiente media</b>		3,00	44.39%
<b>Porcentaje de superficie determinada en Red Natura 2000</b>		0,00	0.0%



**DETALLE CRITERIOS DE SELECCIÓN****10.1.12 Agricultura de montaña con orientación ecológica en olivar PUNTOS: 10,00****Solicitantes de la medida 11, específica para la conversión o mantenimiento en agricultura ecológica PUNTOS: 3,00 S****Porcentaje de superficie determinada en zonas con limitaciones naturales u otras limitaciones específicas ubicadas en las zonas de montaña PUNTOS: 4,00 100.0%**

<u>REF.</u>	<u>REFERENCIA SIGPAC</u>	<u>CULTIVO DESCRIPCIÓN CULTIVO</u>	<u>S/R</u>	<u>SUP. COMPROM. (ha)</u>	<u>SUP. CUMPLE (ha)</u>
2312869	14-054-052-00004-004	101000 OLIVAR-SIN VARIEDAD	S	9,47	9,47

**Porcentaje de superficie determinada situada en zonas RAMSAR PUNTOS: 0,00 0.0%**

<u>REF.</u>	<u>REFERENCIA SIGPAC</u>	<u>CULTIVO DESCRIPCIÓN CULTIVO</u>	<u>S/R</u>	<u>SUP. COMPROM. (ha)</u>	<u>SUP. CUMPLE (ha)</u>
2312869	14-054-052-00004-004	101000 OLIVAR-SIN VARIEDAD	S	9,47	0,00

**Porcentaje de superficie determinada en zonas vulnerables a la contaminación por nitratos PUNTOS: 0,00 0.0%**

<u>REF.</u>	<u>REFERENCIA SIGPAC</u>	<u>CULTIVO DESCRIPCIÓN CULTIVO</u>	<u>S/R</u>	<u>SUP. COMPROM. (ha)</u>	<u>SUP. CUMPLE (ha)</u>
2312869	14-054-052-00004-004	101000 OLIVAR-SIN VARIEDAD	S	9,47	0,00

**Mayor pendiente media PUNTOS: 3,00 44.39%**

<u>REF.</u>	<u>REFERENCIA SIGPAC</u>	<u>CULTIVO DESCRIPCIÓN CULTIVO</u>	<u>S/R</u>	<u>PENDIENTE MEDIA (%)</u>	<u>SUP. COMPROM. (ha)</u>
2312869	14-054-052-00004-004	101000 OLIVAR-SIN VARIEDAD	S	44,39	9,47

**Porcentaje de superficie determinada en Red Natura 2000 PUNTOS: 0,00 0.0%**

<u>REF.</u>	<u>REFERENCIA SIGPAC</u>	<u>CULTIVO DESCRIPCIÓN CULTIVO</u>	<u>S/R</u>	<u>SUP. COMPROM. (ha)</u>	<u>SUP. CUMPLE (ha)</u>
2312869	14-054-052-00004-004	101000 OLIVAR-SIN VARIEDAD	S	9,47	0,00



<u>APELLIDOS Y NOMBRE / RAZÓN SOCIAL</u>		<u>NIF</u>	<u>EXPEDIENTE</u>	<u>SUP. COMPROMETIDA</u>				
				<u>(ha)</u>				
FERNANDEZ GONZALEZ BARTOLOME		75701404D	3037632	5.76				
<b>RESOLUCIÓN</b>								
<b>ADMITIDO</b>								
<b>IMPORTE POR ANUALIDAD</b>								
		<b>2015</b>	<b>2016</b>	<b>2017</b>	<b>2018</b>	<b>2019</b>		
<b>IMPORTE MÁXIMO SUBVENCIONABLE</b>		657,45 €	657,45 €	657,45 €	657,45 €	657,45 €		
<b>IMPORTE MEDIO DE TRANSFERENCIA (€/ha)</b>		114,14 €	114,14 €	114,14 €	114,14 €	114,14 €		
<b>RECINTOS COMPROMETIDOS</b>								
<u>REF.</u>	<u>REFERENCIA SIGPAC</u>	<u>CULTIVO</u>	<u>DESCRIPCIÓN CULTIVO</u>	<u>PEND. MEDIA</u>	<u>SUP. DEC. ADMIN.</u>	<u>SUP. CERT.</u>	<u>SUP. CAMPO</u>	<u>SUP. COMPROM.</u>
				<u>S/R</u>	<u>(%)</u>	<u>(ha)</u>	<u>(ha)</u>	<u>(ha)</u>
2283303	14-054-052-00066-002	101000	OLIVAR-SIN VARIEDAD	S	59,56	0,21	0,21	0,21
2283304	14-054-052-00065-002	101000	OLIVAR-SIN VARIEDAD	S	59,02	5,55	5,55	5,55

**RESUMEN CRITERIOS DE SELECCIÓN**

<b>10.1.12 Agricultura de montaña con orientación ecológica en olivar</b>		<b>PUNTOS: 10,00</b>	
		<b>PUNTOS</b>	
Solicitantes de la medida 11, específica para la conversión o mantenimiento en agricultura ecológica		3,00	S
Porcentaje de superficie determinada en zonas con limitaciones naturales u otras limitaciones específicas ubicadas en las zonas de montaña		4,00	100.0%
Porcentaje de superficie determinada situada en zonas RAMSAR		0,00	0.0%
Porcentaje de superficie determinada en zonas vulnerables a la contaminación por nitratos		0,00	0.0%
Mayor pendiente media		3,00	59.04%
Porcentaje de superficie determinada en Red Natura 2000		0,00	0.0%



**DETALLE CRITERIOS DE SELECCIÓN****10.1.12 Agricultura de montaña con orientación ecológica en olivar****PUNTOS: 10,00****Solicitantes de la medida 11, específica para la conversión o mantenimiento en agricultura ecológica****PUNTOS: 3,00 S****Porcentaje de superficie determinada en zonas con limitaciones naturales u otras limitaciones específicas ubicadas en las zonas de montaña****PUNTOS: 4,00 100.0%**

<u>REF.</u>	<u>REFERENCIA SIGPAC</u>	<u>CULTIVO</u>	<u>DESCRIPCIÓN CULTIVO</u>	<u>S/R</u>	<u>SUP. COMPROM.</u> <u>(ha)</u>	<u>SUP. CUMPLE</u> <u>(ha)</u>
2283304	14-054-052-00065-002	101000	OLIVAR-SIN VARIEDAD	S	5,55	5,55
2283303	14-054-052-00066-002	101000	OLIVAR-SIN VARIEDAD	S	0,21	0,21

**Porcentaje de superficie determinada situada en zonas RAMSAR****PUNTOS: 0,00 0.0%**

<u>REF.</u>	<u>REFERENCIA SIGPAC</u>	<u>CULTIVO</u>	<u>DESCRIPCIÓN CULTIVO</u>	<u>S/R</u>	<u>SUP. COMPROM.</u> <u>(ha)</u>	<u>SUP. CUMPLE</u> <u>(ha)</u>
2283304	14-054-052-00065-002	101000	OLIVAR-SIN VARIEDAD	S	5,55	0,00
2283303	14-054-052-00066-002	101000	OLIVAR-SIN VARIEDAD	S	0,21	0,00

**Porcentaje de superficie determinada en zonas vulnerables a la contaminación por nitratos****PUNTOS: 0,00 0.0%**

<u>REF.</u>	<u>REFERENCIA SIGPAC</u>	<u>CULTIVO</u>	<u>DESCRIPCIÓN CULTIVO</u>	<u>S/R</u>	<u>SUP. COMPROM.</u> <u>(ha)</u>	<u>SUP. CUMPLE</u> <u>(ha)</u>
2283304	14-054-052-00065-002	101000	OLIVAR-SIN VARIEDAD	S	5,55	0,00
2283303	14-054-052-00066-002	101000	OLIVAR-SIN VARIEDAD	S	0,21	0,00

**Mayor pendiente media****PUNTOS: 3,00 59.04%**

<u>REF.</u>	<u>REFERENCIA SIGPAC</u>	<u>CULTIVO</u>	<u>DESCRIPCIÓN CULTIVO</u>	<u>S/R</u>	<u>PENDIENTE MEDIA (%)</u>	<u>SUP. COMPROM.</u> <u>(ha)</u>
2283304	14-054-052-00065-002	101000	OLIVAR-SIN VARIEDAD	S	59,02	5,55
2283303	14-054-052-00066-002	101000	OLIVAR-SIN VARIEDAD	S	59,56	0,21

**Porcentaje de superficie determinada en Red Natura 2000****PUNTOS: 0,00 0.0%**

<u>REF.</u>	<u>REFERENCIA SIGPAC</u>	<u>CULTIVO</u>	<u>DESCRIPCIÓN CULTIVO</u>	<u>S/R</u>	<u>SUP. COMPROM.</u> <u>(ha)</u>	<u>SUP. CUMPLE</u> <u>(ha)</u>
2283304	14-054-052-00065-002	101000	OLIVAR-SIN VARIEDAD	S	5,55	0,00
2283303	14-054-052-00066-002	101000	OLIVAR-SIN VARIEDAD	S	0,21	0,00



<u>APELLIDOS Y NOMBRE / RAZÓN SOCIAL</u>		<u>NIF</u>	<u>EXPEDIENTE</u>	<u>SUP. COMPROMETIDA</u>				
				<u>(ha)</u>				
FERNANDEZ GONZALEZ MARTIN		75701406B	3030772	3.96				
<b>RESOLUCIÓN</b>								
<b>ADMITIDO</b>								
<b>IMPORTE POR ANUALIDAD</b>								
		<b>2015</b>	<b>2016</b>	<b>2017</b>	<b>2018</b>	<b>2019</b>		
<b>IMPORTE MÁXIMO SUBVENCIONABLE</b>		451,99 €	451,99 €	451,99 €	451,99 €	451,99 €		
<b>IMPORTE MEDIO DE TRANSFERENCIA (€/ha)</b>		114,14 €	114,14 €	114,14 €	114,14 €	114,14 €		
<b>RECINTOS COMPROMETIDOS</b>								
<u>REF.</u>	<u>REFERENCIA SIGPAC</u>	<u>CULTIVO</u>	<u>DESCRIPCIÓN CULTIVO</u>	<u>PEND. MEDIA</u>	<u>SUP. DEC. ADMIN.</u>	<u>SUP. CERT.</u>	<u>SUP. CAMPO</u>	<u>SUP. COMPROM.</u>
				<u>S/R</u>	<u>(%)</u>	<u>(ha)</u>	<u>(ha)</u>	<u>(ha)</u>
2331841	14-054-052-00043-002	101000	OLIVAR-SIN VARIEDAD	S	53,57	0,84	0,84	0,84
2331842	14-054-052-00042-001	101000	OLIVAR-SIN VARIEDAD	S	58,87	1,63	1,63	1,63
2331843	14-054-052-00043-003	101000	OLIVAR-SIN VARIEDAD	S	62,11	0,23	0,23	0,23
2331844	14-054-052-00042-002	101000	OLIVAR-SIN VARIEDAD	S	58,84	0,78	0,78	0,78
2331845	14-054-052-00043-005	101000	OLIVAR-SIN VARIEDAD	S	38,91	0,48	0,48	0,48

**RESUMEN CRITERIOS DE SELECCIÓN**

<b>10.1.12 Agricultura de montaña con orientación ecológica en olivar</b>	<b>PUNTOS: 11,12</b>	
	<b>PUNTOS</b>	
<b>Solicitantes de la medida 11, específica para la conversión o mantenimiento en agricultura ecológica</b>	3,00	S
<b>Porcentaje de superficie determinada en zonas con limitaciones naturales u otras limitaciones específicas ubicadas en las zonas de montaña</b>	4,00	100.0%
<b>Porcentaje de superficie determinada situada en zonas RAMSAR</b>	0,00	0.0%
<b>Porcentaje de superficie determinada en zonas vulnerables a la contaminación por nitratos</b>	0,00	0.0%
<b>Mayor pendiente media</b>	3,00	55.51%
<b>Porcentaje de superficie determinada en Red Natura 2000</b>	1,12	12.12%



**DETALLE CRITERIOS DE SELECCIÓN****10.1.12 Agricultura de montaña con orientación ecológica en olivar****PUNTOS:** 11,12**Solicitantes de la medida 11, específica para la conversión o mantenimiento en agricultura ecológica****PUNTOS:** 3,00 S**Porcentaje de superficie determinada en zonas con limitaciones naturales u otras limitaciones específicas ubicadas en las zonas de montaña****PUNTOS:** 4,00 100.0%

<u>REF.</u>	<u>REFERENCIA SIGPAC</u>	<u>CULTIVO DESCRIPCIÓN CULTIVO</u>	<u>S/R</u>	<u>SUP. COMPROM.</u> <u>(ha)</u>	<u>SUP. CUMPLE</u> <u>(ha)</u>
2331842	14-054-052-00042-001	101000 OLIVAR-SIN VARIEDAD	S	1,63	1,63
2331844	14-054-052-00042-002	101000 OLIVAR-SIN VARIEDAD	S	0,78	0,78
2331841	14-054-052-00043-002	101000 OLIVAR-SIN VARIEDAD	S	0,84	0,84
2331843	14-054-052-00043-003	101000 OLIVAR-SIN VARIEDAD	S	0,23	0,23
2331845	14-054-052-00043-005	101000 OLIVAR-SIN VARIEDAD	S	0,48	0,48

**Porcentaje de superficie determinada situada en zonas RAMSAR****PUNTOS:** 0,00 0.0%

<u>REF.</u>	<u>REFERENCIA SIGPAC</u>	<u>CULTIVO DESCRIPCIÓN CULTIVO</u>	<u>S/R</u>	<u>SUP. COMPROM.</u> <u>(ha)</u>	<u>SUP. CUMPLE</u> <u>(ha)</u>
2331842	14-054-052-00042-001	101000 OLIVAR-SIN VARIEDAD	S	1,63	0,00
2331844	14-054-052-00042-002	101000 OLIVAR-SIN VARIEDAD	S	0,78	0,00
2331841	14-054-052-00043-002	101000 OLIVAR-SIN VARIEDAD	S	0,84	0,00
2331843	14-054-052-00043-003	101000 OLIVAR-SIN VARIEDAD	S	0,23	0,00
2331845	14-054-052-00043-005	101000 OLIVAR-SIN VARIEDAD	S	0,48	0,00

**Porcentaje de superficie determinada en zonas vulnerables a la contaminación por nitratos****PUNTOS:** 0,00 0.0%

<u>REF.</u>	<u>REFERENCIA SIGPAC</u>	<u>CULTIVO DESCRIPCIÓN CULTIVO</u>	<u>S/R</u>	<u>SUP. COMPROM.</u> <u>(ha)</u>	<u>SUP. CUMPLE</u> <u>(ha)</u>
2331842	14-054-052-00042-001	101000 OLIVAR-SIN VARIEDAD	S	1,63	0,00
2331844	14-054-052-00042-002	101000 OLIVAR-SIN VARIEDAD	S	0,78	0,00
2331841	14-054-052-00043-002	101000 OLIVAR-SIN VARIEDAD	S	0,84	0,00
2331843	14-054-052-00043-003	101000 OLIVAR-SIN VARIEDAD	S	0,23	0,00
2331845	14-054-052-00043-005	101000 OLIVAR-SIN VARIEDAD	S	0,48	0,00

**Mayor pendiente media****PUNTOS:** 3,00 55.51%

<u>REF.</u>	<u>REFERENCIA SIGPAC</u>	<u>CULTIVO DESCRIPCIÓN CULTIVO</u>	<u>S/R</u>	<u>PENDIENTE MEDIA (%)</u>	<u>SUP. COMPROM.</u> <u>(ha)</u>
2331842	14-054-052-00042-001	101000 OLIVAR-SIN VARIEDAD	S	58,87	1,63
2331844	14-054-052-00042-002	101000 OLIVAR-SIN VARIEDAD	S	58,84	0,78
2331841	14-054-052-00043-002	101000 OLIVAR-SIN VARIEDAD	S	53,57	0,84
2331843	14-054-052-00043-003	101000 OLIVAR-SIN VARIEDAD	S	62,11	0,23
2331845	14-054-052-00043-005	101000 OLIVAR-SIN VARIEDAD	S	38,91	0,48

**Porcentaje de superficie determinada en Red Natura 2000****PUNTOS:** 1,12 12.12%

<u>REF.</u>	<u>REFERENCIA SIGPAC</u>	<u>CULTIVO DESCRIPCIÓN CULTIVO</u>	<u>S/R</u>	<u>SUP. COMPROM.</u> <u>(ha)</u>	<u>SUP. CUMPLE</u> <u>(ha)</u>
2331842	14-054-052-00042-001	101000 OLIVAR-SIN VARIEDAD	S	1,63	0,00
2331844	14-054-052-00042-002	101000 OLIVAR-SIN VARIEDAD	S	0,78	0,00
2331841	14-054-052-00043-002	101000 OLIVAR-SIN VARIEDAD	S	0,84	0,00
2331843	14-054-052-00043-003	101000 OLIVAR-SIN VARIEDAD	S	0,23	0,00
2331845	14-054-052-00043-005	101000 OLIVAR-SIN VARIEDAD	S	0,48	0,48

<u>APELLIDOS Y NOMBRE / RAZÓN SOCIAL</u>	<u>NIF</u>	<u>EXPEDIENTE</u>	<u>SUP. COMPROMETIDA (ha)</u>
FERNANDEZ HERRERO MARIA ANGELES	75698121S	3039358	13.02

**RESOLUCIÓN  
ADMITIDO**

**IMPORTES POR ANUALIDAD**

	<u>2015</u>	<u>2016</u>	<u>2017</u>	<u>2018</u>	<u>2019</u>
IMPORTE MÁXIMO SUBVENCIONABLE	1.486,10 €	1.486,10 €	1.486,10 €	1.486,10 €	1.486,10 €
IMPORTE MEDIO DE TRANSFERENCIA (€/ha)	114,14 €	114,14 €	114,14 €	114,14 €	114,14 €

**RECINTOS COMPROMETIDOS**

<u>REF.</u>	<u>REFERENCIA SIGPAC</u>	<u>CULTIVO</u>	<u>DESCRIPCIÓN CULTIVO</u>	<u>S/R</u>	<u>PEND. MEDIA (%)</u>	<u>SUP. DEC. ADMIN. (ha)</u>	<u>SUP. CERT. (ha)</u>	<u>SUP. CAMPO (ha)</u>	<u>SUP. COMPROM. (ha)</u>
2642357	14-003-033-00042-006	101000	OLIVAR-SIN VARIEDAD	S	27,47	7,82	7,84		7,82
2642358	14-003-033-00037-010	101000	OLIVAR-SIN VARIEDAD	S	28,96	0,02	0,02		0,02
2642360	14-003-036-00045-001	101000	OLIVAR-SIN VARIEDAD	S	21,96	0,04	0,23		0,04
2642361	14-003-036-00046-003	101000	OLIVAR-SIN VARIEDAD	S	21,48	4,37	4,37		4,37
2642362	14-003-036-00056-001	101000	OLIVAR-SIN VARIEDAD	S	24,62	0,45	0,45		0,45
2642363	14-003-036-00044-001	101000	OLIVAR-SIN VARIEDAD	S	20,29	0,32	0,96		0,32

**RESUMEN CRITERIOS DE SELECCIÓN**

**10.1.12 Agricultura de montaña con orientación ecológica en olivar** PUNTOS: 10,00

	<u>PUNTOS</u>	
Solicitantes de la medida 11, específica para la conversión o mantenimiento en agricultura ecológica	3,00	S
Porcentaje de superficie determinada en zonas con limitaciones naturales u otras limitaciones específicas ubicadas en las zonas de montaña	4,00	100.0%
Porcentaje de superficie determinada situada en zonas RAMSAR	0,00	0.0%
Porcentaje de superficie determinada en zonas vulnerables a la contaminación por nitratos	0,00	0.0%
Mayor pendiente media	3,00	25.17%
Porcentaje de superficie determinada en Red Natura 2000	0,00	0.0%





**DETALLE CRITERIOS DE SELECCIÓN****10.1.12 Agricultura de montaña con orientación ecológica en olivar****PUNTOS:** 10,00**Solicitantes de la medida 11, específica para la conversión o mantenimiento en agricultura ecológica****PUNTOS:** 3,00 S**Porcentaje de superficie determinada en zonas con limitaciones naturales u otras limitaciones específicas ubicadas en las zonas de montaña****PUNTOS:** 4,00 100.0%

<u>REF.</u>	<u>REFERENCIA SIGPAC</u>	<u>CULTIVO DESCRIPCIÓN CULTIVO</u>	<u>S/R</u>	<u>SUP. COMPROM.</u> <u>(ha)</u>	<u>SUP. CUMPLE</u> <u>(ha)</u>
2642358	14-003-033-00037-010	101000 OLIVAR-SIN VARIEDAD	S	0,02	0,02
2642357	14-003-033-00042-006	101000 OLIVAR-SIN VARIEDAD	S	7,82	7,82
2642363	14-003-036-00044-001	101000 OLIVAR-SIN VARIEDAD	S	0,32	0,32
2642360	14-003-036-00045-001	101000 OLIVAR-SIN VARIEDAD	S	0,04	0,04
2642361	14-003-036-00046-003	101000 OLIVAR-SIN VARIEDAD	S	4,37	4,37
2642362	14-003-036-00056-001	101000 OLIVAR-SIN VARIEDAD	S	0,45	0,45

**Porcentaje de superficie determinada situada en zonas RAMSAR****PUNTOS:** 0,00 0.0%

<u>REF.</u>	<u>REFERENCIA SIGPAC</u>	<u>CULTIVO DESCRIPCIÓN CULTIVO</u>	<u>S/R</u>	<u>SUP. COMPROM.</u> <u>(ha)</u>	<u>SUP. CUMPLE</u> <u>(ha)</u>
2642358	14-003-033-00037-010	101000 OLIVAR-SIN VARIEDAD	S	0,02	0,00
2642357	14-003-033-00042-006	101000 OLIVAR-SIN VARIEDAD	S	7,82	0,00
2642363	14-003-036-00044-001	101000 OLIVAR-SIN VARIEDAD	S	0,32	0,00
2642360	14-003-036-00045-001	101000 OLIVAR-SIN VARIEDAD	S	0,04	0,00
2642361	14-003-036-00046-003	101000 OLIVAR-SIN VARIEDAD	S	4,37	0,00
2642362	14-003-036-00056-001	101000 OLIVAR-SIN VARIEDAD	S	0,45	0,00

**Porcentaje de superficie determinada en zonas vulnerables a la contaminación por nitratos****PUNTOS:** 0,00 0.0%

<u>REF.</u>	<u>REFERENCIA SIGPAC</u>	<u>CULTIVO DESCRIPCIÓN CULTIVO</u>	<u>S/R</u>	<u>SUP. COMPROM.</u> <u>(ha)</u>	<u>SUP. CUMPLE</u> <u>(ha)</u>
2642358	14-003-033-00037-010	101000 OLIVAR-SIN VARIEDAD	S	0,02	0,00
2642357	14-003-033-00042-006	101000 OLIVAR-SIN VARIEDAD	S	7,82	0,00
2642363	14-003-036-00044-001	101000 OLIVAR-SIN VARIEDAD	S	0,32	0,00
2642360	14-003-036-00045-001	101000 OLIVAR-SIN VARIEDAD	S	0,04	0,00
2642361	14-003-036-00046-003	101000 OLIVAR-SIN VARIEDAD	S	4,37	0,00
2642362	14-003-036-00056-001	101000 OLIVAR-SIN VARIEDAD	S	0,45	0,00

**Mayor pendiente media****PUNTOS:** 3,00 25.17%

<u>REF.</u>	<u>REFERENCIA SIGPAC</u>	<u>CULTIVO DESCRIPCIÓN CULTIVO</u>	<u>S/R</u>	<u>PENDIENTE MEDIA (%)</u>	<u>SUP. COMPROM.</u> <u>(ha)</u>
2642358	14-003-033-00037-010	101000 OLIVAR-SIN VARIEDAD	S	28,96	0,02
2642357	14-003-033-00042-006	101000 OLIVAR-SIN VARIEDAD	S	27,47	7,82
2642363	14-003-036-00044-001	101000 OLIVAR-SIN VARIEDAD	S	20,29	0,32
2642360	14-003-036-00045-001	101000 OLIVAR-SIN VARIEDAD	S	21,96	0,04
2642361	14-003-036-00046-003	101000 OLIVAR-SIN VARIEDAD	S	21,48	4,37
2642362	14-003-036-00056-001	101000 OLIVAR-SIN VARIEDAD	S	24,62	0,45

**Porcentaje de superficie determinada en Red Natura 2000****PUNTOS:** 0,00 0.0%

<u>REF.</u>	<u>REFERENCIA SIGPAC</u>	<u>CULTIVO DESCRIPCIÓN CULTIVO</u>	<u>S/R</u>	<u>SUP. COMPROM.</u> <u>(ha)</u>	<u>SUP. CUMPLE</u> <u>(ha)</u>
2642358	14-003-033-00037-010	101000 OLIVAR-SIN VARIEDAD	S	0,02	0,00
2642357	14-003-033-00042-006	101000 OLIVAR-SIN VARIEDAD	S	7,82	0,00
2642363	14-003-036-00044-001	101000 OLIVAR-SIN VARIEDAD	S	0,32	0,00

<b>REF.</b>	<b>REFERENCIA SIGPAC</b>	<b>CULTIVO</b>	<b>DESCRIPCIÓN CULTIVO</b>	<b>S/R</b>	<b>SUP. COMPROM.</b> <b>(ha)</b>	<b>SUP. CUMPLE</b> <b>(ha)</b>
2642360	14-003-036-00045-001	101000	OLIVAR-SIN VARIEDAD	S	0,04	0,00
2642361	14-003-036-00046-003	101000	OLIVAR-SIN VARIEDAD	S	4,37	0,00
2642362	14-003-036-00056-001	101000	OLIVAR-SIN VARIEDAD	S	0,45	0,00



<u>APELLIDOS Y NOMBRE / RAZÓN SOCIAL</u>		<u>NIF</u>	<u>EXPEDIENTE</u>	<u>SUP. COMPROMETIDA</u>				
				<u>(ha)</u>				
FERNANDEZ HERRERO SEBASTIAN		75699284M	3039361	1.21				
<u>RESOLUCIÓN</u>								
ADMITIDO								
<u>IMPORTES POR ANUALIDAD</u>								
		<u>2015</u>	<u>2016</u>	<u>2017</u>	<u>2018</u>	<u>2019</u>		
IMPORTE MÁXIMO SUBVENCIONABLE		138,11 €	138,11 €	138,11 €	138,11 €	138,11 €		
IMPORTE MEDIO DE TRANSFERENCIA (€/ha)		114,14 €	114,14 €	114,14 €	114,14 €	114,14 €		
<u>RECINTOS COMPROMETIDOS</u>								
<u>REF.</u>	<u>REFERENCIA SIGPAC</u>	<u>CULTIVO</u>	<u>DESCRIPCIÓN CULTIVO</u>	<u>PEND. MEDIA</u>	<u>SUP. DEC. ADMIN.</u>	<u>SUP. CERT.</u>	<u>SUP. CAMPO</u>	<u>SUP. COMPROM.</u>
				<u>S/R</u>	<u>(%)</u>	<u>(ha)</u>	<u>(ha)</u>	<u>(ha)</u>
2297016	14-003-036-00048-002	101000	OLIVAR-SIN VARIEDAD	S	20,51	1,21	1,21	1,21

### RESUMEN CRITERIOS DE SELECCIÓN

<b>10.1.12 Agricultura de montaña con orientación ecológica en olivar</b>		<b>PUNTOS: 8,00</b>	
		<b>PUNTOS</b>	
Solicitantes de la medida 11, específica para la conversión o mantenimiento en agricultura ecológica		3,00	S
Porcentaje de superficie determinada en zonas con limitaciones naturales u otras limitaciones específicas ubicadas en las zonas de montaña		4,00	100.0%
Porcentaje de superficie determinada situada en zonas RAMSAR		0,00	0.0%
Porcentaje de superficie determinada en zonas vulnerables a la contaminación por nitratos		0,00	0.0%
Mayor pendiente media		1,00	20.51%
Porcentaje de superficie determinada en Red Natura 2000		0,00	0.0%



**DETALLE CRITERIOS DE SELECCIÓN****10.1.12 Agricultura de montaña con orientación ecológica en olivar PUNTOS: 8,00****Solicitantes de la medida 11, específica para la conversión o mantenimiento en agricultura ecológica PUNTOS: 3,00 S****Porcentaje de superficie determinada en zonas con limitaciones naturales u otras limitaciones específicas ubicadas en las zonas de montaña PUNTOS: 4,00 100.0%**

<u>REF.</u>	<u>REFERENCIA SIGPAC</u>	<u>CULTIVO DESCRIPCIÓN CULTIVO</u>	<u>S/R</u>	<u>SUP. COMPROM. (ha)</u>	<u>SUP. CUMPLE (ha)</u>
2297016	14-003-036-00048-002	101000 OLIVAR-SIN VARIEDAD	S	1,21	1,21

**Porcentaje de superficie determinada situada en zonas RAMSAR PUNTOS: 0,00 0.0%**

<u>REF.</u>	<u>REFERENCIA SIGPAC</u>	<u>CULTIVO DESCRIPCIÓN CULTIVO</u>	<u>S/R</u>	<u>SUP. COMPROM. (ha)</u>	<u>SUP. CUMPLE (ha)</u>
2297016	14-003-036-00048-002	101000 OLIVAR-SIN VARIEDAD	S	1,21	0,00

**Porcentaje de superficie determinada en zonas vulnerables a la contaminación por nitratos PUNTOS: 0,00 0.0%**

<u>REF.</u>	<u>REFERENCIA SIGPAC</u>	<u>CULTIVO DESCRIPCIÓN CULTIVO</u>	<u>S/R</u>	<u>SUP. COMPROM. (ha)</u>	<u>SUP. CUMPLE (ha)</u>
2297016	14-003-036-00048-002	101000 OLIVAR-SIN VARIEDAD	S	1,21	0,00

**Mayor pendiente media PUNTOS: 1,00 20.51%**

<u>REF.</u>	<u>REFERENCIA SIGPAC</u>	<u>CULTIVO DESCRIPCIÓN CULTIVO</u>	<u>S/R</u>	<u>PENDIENTE MEDIA (%)</u>	<u>SUP. COMPROM. (ha)</u>
2297016	14-003-036-00048-002	101000 OLIVAR-SIN VARIEDAD	S	20,51	1,21

**Porcentaje de superficie determinada en Red Natura 2000 PUNTOS: 0,00 0.0%**

<u>REF.</u>	<u>REFERENCIA SIGPAC</u>	<u>CULTIVO DESCRIPCIÓN CULTIVO</u>	<u>S/R</u>	<u>SUP. COMPROM. (ha)</u>	<u>SUP. CUMPLE (ha)</u>
2297016	14-003-036-00048-002	101000 OLIVAR-SIN VARIEDAD	S	1,21	0,00



<u>APELLIDOS Y NOMBRE / RAZÓN SOCIAL</u>		<u>NIF</u>	<u>EXPEDIENTE</u>	<u>SUP. COMPROMETIDA</u>				
				<u>(ha)</u>				
FERNANDEZ LOPEZ JUAN ANTONIO		75705643Q	3042321	7.16				
<b>RESOLUCIÓN</b>								
<b>ADMITIDO</b>								
<b>IMPORTE POR ANUALIDAD</b>								
		<b>2015</b>	<b>2016</b>	<b>2017</b>	<b>2018</b>	<b>2019</b>		
<b>IMPORTE MÁXIMO SUBVENCIONABLE</b>		817,24 €	817,24 €	817,24 €	817,24 €	817,24 €		
<b>IMPORTE MEDIO DE TRANSFERENCIA (€/ha)</b>		114,14 €	114,14 €	114,14 €	114,14 €	114,14 €		
<b>RECINTOS COMPROMETIDOS</b>								
<u>REF.</u>	<u>REFERENCIA SIGPAC</u>	<u>CULTIVO</u>	<u>DESCRIPCIÓN CULTIVO</u>	<u>PEND. MEDIA</u>	<u>SUP. DEC. ADMIN.</u>	<u>SUP. CERT.</u>	<u>SUP. CAMPO</u>	<u>SUP. COMPROM.</u>
				<u>S/R</u>	<u>(%)</u>	<u>(ha)</u>	<u>(ha)</u>	<u>(ha)</u>
2659965	14-054-043-00104-001	101000	OLIVAR-SIN VARIEDAD	S	21,35	0,01	0,01	0,01
2659967	14-054-043-00102-001	101000	OLIVAR-SIN VARIEDAD	S	30,68	4,69	4,69	4,69
2659968	14-054-043-00099-003	101000	OLIVAR-SIN VARIEDAD	S	35,69	1,37	1,37	1,37
2659969	14-054-043-00104-002	101000	OLIVAR-SIN VARIEDAD	S	29,79	1,09	1,13	1,09

**RESUMEN CRITERIOS DE SELECCIÓN**

<b>10.1.12 Agricultura de montaña con orientación ecológica en olivar</b>		<b>PUNTOS: 10,00</b>	
		<b>PUNTOS</b>	
Solicitantes de la medida 11, específica para la conversión o mantenimiento en agricultura ecológica		3,00	S
Porcentaje de superficie determinada en zonas con limitaciones naturales u otras limitaciones específicas ubicadas en las zonas de montaña		4,00	100.0%
Porcentaje de superficie determinada situada en zonas RAMSAR		0,00	0.0%
Porcentaje de superficie determinada en zonas vulnerables a la contaminación por nitratos		0,00	0.0%
Mayor pendiente media		3,00	31.49%
Porcentaje de superficie determinada en Red Natura 2000		0,00	0.0%



**DETALLE CRITERIOS DE SELECCIÓN****10.1.12 Agricultura de montaña con orientación ecológica en olivar****PUNTOS:** 10,00**Solicitantes de la medida 11, específica para la conversión o mantenimiento en agricultura ecológica****PUNTOS:** 3,00 S**Porcentaje de superficie determinada en zonas con limitaciones naturales u otras limitaciones específicas ubicadas en las zonas de montaña****PUNTOS:** 4,00 100.0%

<u>REF.</u>	<u>REFERENCIA SIGPAC</u>	<u>CULTIVO DESCRIPCIÓN CULTIVO</u>	<u>S/R</u>	<u>SUP. COMPROM.</u> <u>(ha)</u>	<u>SUP. CUMPLE</u> <u>(ha)</u>
2659968	14-054-043-00099-003	101000 OLIVAR-SIN VARIEDAD	S	1,37	1,37
2659967	14-054-043-00102-001	101000 OLIVAR-SIN VARIEDAD	S	4,69	4,69
2659965	14-054-043-00104-001	101000 OLIVAR-SIN VARIEDAD	S	0,01	0,01
2659969	14-054-043-00104-002	101000 OLIVAR-SIN VARIEDAD	S	1,09	1,09

**Porcentaje de superficie determinada situada en zonas RAMSAR****PUNTOS:** 0,00 0.0%

<u>REF.</u>	<u>REFERENCIA SIGPAC</u>	<u>CULTIVO DESCRIPCIÓN CULTIVO</u>	<u>S/R</u>	<u>SUP. COMPROM.</u> <u>(ha)</u>	<u>SUP. CUMPLE</u> <u>(ha)</u>
2659968	14-054-043-00099-003	101000 OLIVAR-SIN VARIEDAD	S	1,37	0,00
2659967	14-054-043-00102-001	101000 OLIVAR-SIN VARIEDAD	S	4,69	0,00
2659965	14-054-043-00104-001	101000 OLIVAR-SIN VARIEDAD	S	0,01	0,00
2659969	14-054-043-00104-002	101000 OLIVAR-SIN VARIEDAD	S	1,09	0,00

**Porcentaje de superficie determinada en zonas vulnerables a la contaminación por nitratos****PUNTOS:** 0,00 0.0%


<u>REF.</u>	<u>REFERENCIA SIGPAC</u>	<u>CULTIVO DESCRIPCIÓN CULTIVO</u>	<u>S/R</u>	<u>SUP. COMPROM.</u> <u>(ha)</u>	<u>SUP. CUMPLE</u> <u>(ha)</u>
2659968	14-054-043-00099-003	101000 OLIVAR-SIN VARIEDAD	S	1,37	0,00
2659967	14-054-043-00102-001	101000 OLIVAR-SIN VARIEDAD	S	4,69	0,00
2659965	14-054-043-00104-001	101000 OLIVAR-SIN VARIEDAD	S	0,01	0,00
2659969	14-054-043-00104-002	101000 OLIVAR-SIN VARIEDAD	S	1,09	0,00

**Mayor pendiente media****PUNTOS:** 3,00 31.49%

<u>REF.</u>	<u>REFERENCIA SIGPAC</u>	<u>CULTIVO DESCRIPCIÓN CULTIVO</u>	<u>S/R</u>	<u>PENDIENTE MEDIA (%)</u>	<u>SUP. COMPROM.</u> <u>(ha)</u>
2659968	14-054-043-00099-003	101000 OLIVAR-SIN VARIEDAD	S	35,69	1,37
2659967	14-054-043-00102-001	101000 OLIVAR-SIN VARIEDAD	S	30,68	4,69
2659965	14-054-043-00104-001	101000 OLIVAR-SIN VARIEDAD	S	21,35	0,01
2659969	14-054-043-00104-002	101000 OLIVAR-SIN VARIEDAD	S	29,79	1,09

**Porcentaje de superficie determinada en Red Natura 2000****PUNTOS:** 0,00 0.0%

<u>REF.</u>	<u>REFERENCIA SIGPAC</u>	<u>CULTIVO DESCRIPCIÓN CULTIVO</u>	<u>S/R</u>	<u>SUP. COMPROM.</u> <u>(ha)</u>	<u>SUP. CUMPLE</u> <u>(ha)</u>
2659968	14-054-043-00099-003	101000 OLIVAR-SIN VARIEDAD	S	1,37	0,00
2659967	14-054-043-00102-001	101000 OLIVAR-SIN VARIEDAD	S	4,69	0,00
2659965	14-054-043-00104-001	101000 OLIVAR-SIN VARIEDAD	S	0,01	0,00
2659969	14-054-043-00104-002	101000 OLIVAR-SIN VARIEDAD	S	1,09	0,00



<u>APELLIDOS Y NOMBRE / RAZÓN SOCIAL</u>				<u>NIF</u>	<u>EXPEDIENTE</u>	<u>SUP. COMPROMETIDA</u>				
						<u>(ha)</u>				
FERNANDEZ LOPEZ LUIS MIGUEL				75707247X	3039365	8.09				
<b>RESOLUCIÓN</b>										
<b>ADMITIDO</b>										
<b>IMPORTE POR ANUALIDAD</b>										
				<u>2015</u>	<u>2016</u>	<u>2017</u>	<u>2018</u>	<u>2019</u>		
IMPORTE MÁXIMO SUBVENCIONABLE				923,39 €	923,39 €	923,39 €	923,39 €	923,39 €		
IMPORTE MEDIO DE TRANSFERENCIA (€/ha)				114,14 €	114,14 €	114,14 €	114,14 €	114,14 €		
<b>RECINTOS COMPROMETIDOS</b>										
<u>REF.</u>	<u>REFERENCIA SIGPAC</u>	<u>CULTIVO</u>	<u>DESCRIPCIÓN CULTIVO</u>	<u>S/R</u>	<u>PEND. MEDIA (%)</u>	<u>SUP. DEC. ADMIN. (ha)</u>	<u>SUP. CERT. (ha)</u>	<u>SUP. CAMPO (ha)</u>	<u>SUP. COMPROM. (ha)</u>	
2297019	14-054-043-00020-003	101000	OLIVAR-SIN VARIEDAD	S	36,94	8,02	8,02		8,02	
2297020	14-054-043-00020-004	101000	OLIVAR-SIN VARIEDAD	S	25,76	0,07	0,07		0,07	

**RESUMEN CRITERIOS DE SELECCIÓN**

<b>10.1.12 Agricultura de montaña con orientación ecológica en olivar</b>		<b>PUNTOS: 10,00</b>	
		<b>PUNTOS</b>	
Solicitantes de la medida 11, específica para la conversión o mantenimiento en agricultura ecológica		3,00	S
Porcentaje de superficie determinada en zonas con limitaciones naturales u otras limitaciones específicas ubicadas en las zonas de montaña		4,00	100.0%
Porcentaje de superficie determinada situada en zonas RAMSAR		0,00	0.0%
Porcentaje de superficie determinada en zonas vulnerables a la contaminación por nitratos		0,00	0.0%
Mayor pendiente media		3,00	36.84%
Porcentaje de superficie determinada en Red Natura 2000		0,00	0.0%



**DETALLE CRITERIOS DE SELECCIÓN****10.1.12 Agricultura de montaña con orientación ecológica en olivar****PUNTOS: 10,00****Solicitantes de la medida 11, específica para la conversión o mantenimiento en agricultura ecológica****PUNTOS: 3,00 S****Porcentaje de superficie determinada en zonas con limitaciones naturales u otras limitaciones específicas ubicadas en las zonas de montaña****PUNTOS: 4,00 100.0%**

<u>REF.</u>	<u>REFERENCIA SIGPAC</u>	<u>CULTIVO</u>	<u>DESCRIPCIÓN CULTIVO</u>	<u>S/R</u>	<u>SUP. COMPROM.</u> <u>(ha)</u>	<u>SUP. CUMPLE</u> <u>(ha)</u>
2297019	14-054-043-00020-003	101000	OLIVAR-SIN VARIEDAD	S	8,02	8,02
2297020	14-054-043-00020-004	101000	OLIVAR-SIN VARIEDAD	S	0,07	0,07

**Porcentaje de superficie determinada situada en zonas RAMSAR****PUNTOS: 0,00 0.0%**

<u>REF.</u>	<u>REFERENCIA SIGPAC</u>	<u>CULTIVO</u>	<u>DESCRIPCIÓN CULTIVO</u>	<u>S/R</u>	<u>SUP. COMPROM.</u> <u>(ha)</u>	<u>SUP. CUMPLE</u> <u>(ha)</u>
2297019	14-054-043-00020-003	101000	OLIVAR-SIN VARIEDAD	S	8,02	0,00
2297020	14-054-043-00020-004	101000	OLIVAR-SIN VARIEDAD	S	0,07	0,00

**Porcentaje de superficie determinada en zonas vulnerables a la contaminación por nitratos****PUNTOS: 0,00 0.0%**

<u>REF.</u>	<u>REFERENCIA SIGPAC</u>	<u>CULTIVO</u>	<u>DESCRIPCIÓN CULTIVO</u>	<u>S/R</u>	<u>SUP. COMPROM.</u> <u>(ha)</u>	<u>SUP. CUMPLE</u> <u>(ha)</u>
2297019	14-054-043-00020-003	101000	OLIVAR-SIN VARIEDAD	S	8,02	0,00
2297020	14-054-043-00020-004	101000	OLIVAR-SIN VARIEDAD	S	0,07	0,00

**Mayor pendiente media****PUNTOS: 3,00 36.84%**

<u>REF.</u>	<u>REFERENCIA SIGPAC</u>	<u>CULTIVO</u>	<u>DESCRIPCIÓN CULTIVO</u>	<u>S/R</u>	<u>PENDIENTE MEDIA (%)</u>	<u>SUP. COMPROM.</u> <u>(ha)</u>
2297019	14-054-043-00020-003	101000	OLIVAR-SIN VARIEDAD	S	36,94	8,02
2297020	14-054-043-00020-004	101000	OLIVAR-SIN VARIEDAD	S	25,76	0,07

**Porcentaje de superficie determinada en Red Natura 2000****PUNTOS: 0,00 0.0%**

<u>REF.</u>	<u>REFERENCIA SIGPAC</u>	<u>CULTIVO</u>	<u>DESCRIPCIÓN CULTIVO</u>	<u>S/R</u>	<u>SUP. COMPROM.</u> <u>(ha)</u>	<u>SUP. CUMPLE</u> <u>(ha)</u>
2297019	14-054-043-00020-003	101000	OLIVAR-SIN VARIEDAD	S	8,02	0,00
2297020	14-054-043-00020-004	101000	OLIVAR-SIN VARIEDAD	S	0,07	0,00





<u>APELLIDOS Y NOMBRE / RAZÓN SOCIAL</u>		<u>NIF</u>	<u>EXPEDIENTE</u>	<u>SUP. COMPROMETIDA</u>				
				<u>(ha)</u>				
FERNANDEZ LOPEZ MARIA ROSA		75705948E	3039366	5.1				
<u>RESOLUCIÓN</u>								
ADMITIDO								
<u>IMPORTES POR ANUALIDAD</u>								
		<u>2015</u>	<u>2016</u>	<u>2017</u>	<u>2018</u>	<u>2019</u>		
IMPORTE MÁXIMO SUBVENCIONABLE		582,11 €	582,11 €	582,11 €	582,11 €	582,11 €		
IMPORTE MEDIO DE TRANSFERENCIA (€/ha)		114,14 €	114,14 €	114,14 €	114,14 €	114,14 €		
<u>RECINTOS COMPROMETIDOS</u>								
<u>REF.</u>	<u>REFERENCIA SIGPAC</u>	<u>CULTIVO</u>	<u>DESCRIPCIÓN CULTIVO</u>	<u>PEND. MEDIA</u>	<u>SUP. DEC. ADMIN.</u>	<u>SUP. CERT.</u>	<u>SUP. CAMPO</u>	<u>SUP. COMPROM.</u>
				<u>S/R</u>	<u>(%)</u>	<u>(ha)</u>	<u>(ha)</u>	<u>(ha)</u>
2297021	14-054-043-00098-004	101000	OLIVAR-SIN VARIEDAD	S	36,61	5,10	5,10	5,10

**RESUMEN CRITERIOS DE SELECCIÓN**

<b>10.1.12 Agricultura de montaña con orientación ecológica en olivar</b>		<b>PUNTOS: 10,00</b>	
		<u>PUNTOS</u>	
Solicitantes de la medida 11, específica para la conversión o mantenimiento en agricultura ecológica		3,00	S
Porcentaje de superficie determinada en zonas con limitaciones naturales u otras limitaciones específicas ubicadas en las zonas de montaña		4,00	100.0%
Porcentaje de superficie determinada situada en zonas RAMSAR		0,00	0.0%
Porcentaje de superficie determinada en zonas vulnerables a la contaminación por nitratos		0,00	0.0%
Mayor pendiente media		3,00	36.61%
Porcentaje de superficie determinada en Red Natura 2000		0,00	0.0%



**DETALLE CRITERIOS DE SELECCIÓN****10.1.12 Agricultura de montaña con orientación ecológica en olivar PUNTOS: 10,00****Solicitantes de la medida 11, específica para la conversión o mantenimiento en agricultura ecológica PUNTOS: 3,00 S****Porcentaje de superficie determinada en zonas con limitaciones naturales u otras limitaciones específicas ubicadas en las zonas de montaña PUNTOS: 4,00 100.0%**

<u>REF.</u>	<u>REFERENCIA SIGPAC</u>	<u>CULTIVO DESCRIPCIÓN CULTIVO</u>	<u>S/R</u>	<u>SUP. COMPROM. (ha)</u>	<u>SUP. CUMPLE (ha)</u>
2297021	14-054-043-00098-004	101000 OLIVAR-SIN VARIEDAD	S	5,10	5,10

**Porcentaje de superficie determinada situada en zonas RAMSAR PUNTOS: 0,00 0.0%**

<u>REF.</u>	<u>REFERENCIA SIGPAC</u>	<u>CULTIVO DESCRIPCIÓN CULTIVO</u>	<u>S/R</u>	<u>SUP. COMPROM. (ha)</u>	<u>SUP. CUMPLE (ha)</u>
2297021	14-054-043-00098-004	101000 OLIVAR-SIN VARIEDAD	S	5,10	0,00

**Porcentaje de superficie determinada en zonas vulnerables a la contaminación por nitratos PUNTOS: 0,00 0.0%**

<u>REF.</u>	<u>REFERENCIA SIGPAC</u>	<u>CULTIVO DESCRIPCIÓN CULTIVO</u>	<u>S/R</u>	<u>SUP. COMPROM. (ha)</u>	<u>SUP. CUMPLE (ha)</u>
2297021	14-054-043-00098-004	101000 OLIVAR-SIN VARIEDAD	S	5,10	0,00

**Mayor pendiente media PUNTOS: 3,00 36.61%**

<u>REF.</u>	<u>REFERENCIA SIGPAC</u>	<u>CULTIVO DESCRIPCIÓN CULTIVO</u>	<u>S/R</u>	<u>PENDIENTE MEDIA (%)</u>	<u>SUP. COMPROM. (ha)</u>
2297021	14-054-043-00098-004	101000 OLIVAR-SIN VARIEDAD	S	36,61	5,10

**Porcentaje de superficie determinada en Red Natura 2000 PUNTOS: 0,00 0.0%**

<u>REF.</u>	<u>REFERENCIA SIGPAC</u>	<u>CULTIVO DESCRIPCIÓN CULTIVO</u>	<u>S/R</u>	<u>SUP. COMPROM. (ha)</u>	<u>SUP. CUMPLE (ha)</u>
2297021	14-054-043-00098-004	101000 OLIVAR-SIN VARIEDAD	S	5,10	0,00



<u>APELLIDOS Y NOMBRE / RAZÓN SOCIAL</u>		<u>NIF</u>	<u>EXPEDIENTE</u>	<u>SUP. COMPROMETIDA</u>				
				<u>(ha)</u>				
FERNANDEZ LUNA PAULA ANTONIA		75692703W	3039410	6.59				
<u>RESOLUCIÓN</u>								
ADMITIDO								
<u>IMPORTES POR ANUALIDAD</u>								
		<u>2015</u>	<u>2016</u>	<u>2017</u>	<u>2018</u>	<u>2019</u>		
IMPORTE MÁXIMO SUBVENCIONABLE		752,18 €	752,18 €	752,18 €	752,18 €	752,18 €		
IMPORTE MEDIO DE TRANSFERENCIA (€/ha)		114,14 €	114,14 €	114,14 €	114,14 €	114,14 €		
<u>RECINTOS COMPROMETIDOS</u>								
<u>REF.</u>	<u>REFERENCIA SIGPAC</u>	<u>CULTIVO</u>	<u>DESCRIPCIÓN CULTIVO</u>	<u>PEND. MEDIA</u>	<u>SUP. DEC. ADMIN.</u>	<u>SUP. CERT.</u>	<u>SUP. CAMPO</u>	<u>SUP. COMPROM.</u>
				<u>S/R</u>	<u>(%)</u>	<u>(ha)</u>	<u>(ha)</u>	<u>(ha)</u>
2297242	14-069-051-00023-004	101000	OLIVAR-SIN VARIEDAD	S	54,47	1,68	1,68	1,68
2297243	14-069-051-00040-002	101000	OLIVAR-SIN VARIEDAD	S	49,09	4,91	4,91	4,91

**RESUMEN CRITERIOS DE SELECCIÓN**

<b>10.1.12 Agricultura de montaña con orientación ecológica en olivar</b>		<b>PUNTOS: 10,00</b>	
		<b>PUNTOS</b>	
Solicitantes de la medida 11, específica para la conversión o mantenimiento en agricultura ecológica		3,00	S
Porcentaje de superficie determinada en zonas con limitaciones naturales u otras limitaciones específicas ubicadas en las zonas de montaña		4,00	100.0%
Porcentaje de superficie determinada situada en zonas RAMSAR		0,00	0.0%
Porcentaje de superficie determinada en zonas vulnerables a la contaminación por nitratos		0,00	0.0%
Mayor pendiente media		3,00	50.46%
Porcentaje de superficie determinada en Red Natura 2000		0,00	0.0%



**DETALLE CRITERIOS DE SELECCIÓN****10.1.12 Agricultura de montaña con orientación ecológica en olivar****PUNTOS: 10,00****Solicitantes de la medida 11, específica para la conversión o mantenimiento en agricultura ecológica****PUNTOS: 3,00 S****Porcentaje de superficie determinada en zonas con limitaciones naturales u otras limitaciones específicas ubicadas en las zonas de montaña****PUNTOS: 4,00 100.0%**

<u>REF.</u>	<u>REFERENCIA SIGPAC</u>	<u>CULTIVO</u>	<u>DESCRIPCIÓN CULTIVO</u>	<u>S/R</u>	<u>SUP. COMPROM.</u> <u>(ha)</u>	<u>SUP. CUMPLE</u> <u>(ha)</u>
2297242	14-069-051-00023-004	101000	OLIVAR-SIN VARIEDAD	S	1,68	1,68
2297243	14-069-051-00040-002	101000	OLIVAR-SIN VARIEDAD	S	4,91	4,91

**Porcentaje de superficie determinada situada en zonas RAMSAR****PUNTOS: 0,00 0.0%**

<u>REF.</u>	<u>REFERENCIA SIGPAC</u>	<u>CULTIVO</u>	<u>DESCRIPCIÓN CULTIVO</u>	<u>S/R</u>	<u>SUP. COMPROM.</u> <u>(ha)</u>	<u>SUP. CUMPLE</u> <u>(ha)</u>
2297242	14-069-051-00023-004	101000	OLIVAR-SIN VARIEDAD	S	1,68	0,00
2297243	14-069-051-00040-002	101000	OLIVAR-SIN VARIEDAD	S	4,91	0,00

**Porcentaje de superficie determinada en zonas vulnerables a la contaminación por nitratos****PUNTOS: 0,00 0.0%**

<u>REF.</u>	<u>REFERENCIA SIGPAC</u>	<u>CULTIVO</u>	<u>DESCRIPCIÓN CULTIVO</u>	<u>S/R</u>	<u>SUP. COMPROM.</u> <u>(ha)</u>	<u>SUP. CUMPLE</u> <u>(ha)</u>
2297242	14-069-051-00023-004	101000	OLIVAR-SIN VARIEDAD	S	1,68	0,00
2297243	14-069-051-00040-002	101000	OLIVAR-SIN VARIEDAD	S	4,91	0,00

**Mayor pendiente media****PUNTOS: 3,00 50.46%**

<u>REF.</u>	<u>REFERENCIA SIGPAC</u>	<u>CULTIVO</u>	<u>DESCRIPCIÓN CULTIVO</u>	<u>S/R</u>	<u>PENDIENTE MEDIA (%)</u>	<u>SUP. COMPROM.</u> <u>(ha)</u>
2297242	14-069-051-00023-004	101000	OLIVAR-SIN VARIEDAD	S	54,47	1,68
2297243	14-069-051-00040-002	101000	OLIVAR-SIN VARIEDAD	S	49,09	4,91

**Porcentaje de superficie determinada en Red Natura 2000****PUNTOS: 0,00 0.0%**

<u>REF.</u>	<u>REFERENCIA SIGPAC</u>	<u>CULTIVO</u>	<u>DESCRIPCIÓN CULTIVO</u>	<u>S/R</u>	<u>SUP. COMPROM.</u> <u>(ha)</u>	<u>SUP. CUMPLE</u> <u>(ha)</u>
2297242	14-069-051-00023-004	101000	OLIVAR-SIN VARIEDAD	S	1,68	0,00
2297243	14-069-051-00040-002	101000	OLIVAR-SIN VARIEDAD	S	4,91	0,00



				<b>SUP. COMPROMETIDA</b>					
<b>APELLIDOS Y NOMBRE / RAZÓN SOCIAL</b>				<b>NIF</b>	<b>EXPEDIENTE</b>	<b>(ha)</b>			
FERNANDEZ PALACIOS O¿CONNOR ROCIO				77590256D	3039711	12.38			
<b>RESOLUCIÓN</b>									
<b>ADMITIDO</b>									
<b>IMPORTE POR ANUALIDAD</b>									
				<b>2015</b>	<b>2016</b>	<b>2017</b>	<b>2018</b>	<b>2019</b>	
<b>IMPORTE MÁXIMO SUBVENCIONABLE</b>				1.413,05 €	1.413,05 €	1.413,05 €	1.413,05 €	1.413,05 €	
<b>IMPORTE MEDIO DE TRANSFERENCIA (€/ha)</b>				114,14 €	114,14 €	114,14 €	114,14 €	114,14 €	
<b>RECINTOS COMPROMETIDOS</b>									
<b>REF.</b>	<b>REFERENCIA SIGPAC</b>	<b>CULTIVO</b>	<b>DESCRIPCIÓN CULTIVO</b>	<b>S/R</b>	<b>PEND. MEDIA (%)</b>	<b>SUP. DEC. ADMIN. (ha)</b>	<b>SUP. CERT. (ha)</b>	<b>SUP. CAMPO (ha)</b>	<b>SUP. COMPROM. (ha)</b>
2645562	14-054-059-00059-001	101000	OLIVAR-SIN VARIEDAD	S	21,25	0,02	0,02		0,02
2645563	14-054-059-00059-002	101000	OLIVAR-SIN VARIEDAD	S	25,49	12,36	12,36		12,36

**RESUMEN CRITERIOS DE SELECCIÓN**

<b>10.1.12 Agricultura de montaña con orientación ecológica en olivar</b>		<b>PUNTOS: 10,00</b>
<b>Solicitantes de la medida 11, específica para la conversión o mantenimiento en agricultura ecológica</b>		<b>PUNTOS</b> 3,00 S
<b>Porcentaje de superficie determinada en zonas con limitaciones naturales u otras limitaciones específicas ubicadas en las zonas de montaña</b>		4,00 100.0%
<b>Porcentaje de superficie determinada situada en zonas RAMSAR</b>		0,00 0.0%
<b>Porcentaje de superficie determinada en zonas vulnerables a la contaminación por nitratos</b>		0,00 0.0%
<b>Mayor pendiente media</b>		3,00 25.48%
<b>Porcentaje de superficie determinada en Red Natura 2000</b>		0,00 0.0%



**DETALLE CRITERIOS DE SELECCIÓN****10.1.12 Agricultura de montaña con orientación ecológica en olivar****PUNTOS: 10,00****Solicitantes de la medida 11, específica para la conversión o mantenimiento en agricultura ecológica****PUNTOS: 3,00 S****Porcentaje de superficie determinada en zonas con limitaciones naturales u otras limitaciones específicas ubicadas en las zonas de montaña****PUNTOS: 4,00 100.0%**

<u>REF.</u>	<u>REFERENCIA SIGPAC</u>	<u>CULTIVO</u>	<u>DESCRIPCIÓN CULTIVO</u>	<u>S/R</u>	<u>SUP. COMPROM. (ha)</u>	<u>SUP. CUMPLE (ha)</u>
2645562	14-054-059-00059-001	101000	OLIVAR-SIN VARIEDAD	S	0,02	0,02
2645563	14-054-059-00059-002	101000	OLIVAR-SIN VARIEDAD	S	12,36	12,36

**Porcentaje de superficie determinada situada en zonas RAMSAR****PUNTOS: 0,00 0.0%**

<u>REF.</u>	<u>REFERENCIA SIGPAC</u>	<u>CULTIVO</u>	<u>DESCRIPCIÓN CULTIVO</u>	<u>S/R</u>	<u>SUP. COMPROM. (ha)</u>	<u>SUP. CUMPLE (ha)</u>
2645562	14-054-059-00059-001	101000	OLIVAR-SIN VARIEDAD	S	0,02	0,00
2645563	14-054-059-00059-002	101000	OLIVAR-SIN VARIEDAD	S	12,36	0,00

**Porcentaje de superficie determinada en zonas vulnerables a la contaminación por nitratos****PUNTOS: 0,00 0.0%**

<u>REF.</u>	<u>REFERENCIA SIGPAC</u>	<u>CULTIVO</u>	<u>DESCRIPCIÓN CULTIVO</u>	<u>S/R</u>	<u>SUP. COMPROM. (ha)</u>	<u>SUP. CUMPLE (ha)</u>
2645562	14-054-059-00059-001	101000	OLIVAR-SIN VARIEDAD	S	0,02	0,00
2645563	14-054-059-00059-002	101000	OLIVAR-SIN VARIEDAD	S	12,36	0,00

**Mayor pendiente media****PUNTOS: 3,00 25.48%**

<u>REF.</u>	<u>REFERENCIA SIGPAC</u>	<u>CULTIVO</u>	<u>DESCRIPCIÓN CULTIVO</u>	<u>S/R</u>	<u>PENDIENTE MEDIA (%)</u>	<u>SUP. COMPROM. (ha)</u>
2645562	14-054-059-00059-001	101000	OLIVAR-SIN VARIEDAD	S	21,25	0,02
2645563	14-054-059-00059-002	101000	OLIVAR-SIN VARIEDAD	S	25,49	12,36

**Porcentaje de superficie determinada en Red Natura 2000****PUNTOS: 0,00 0.0%**

<u>REF.</u>	<u>REFERENCIA SIGPAC</u>	<u>CULTIVO</u>	<u>DESCRIPCIÓN CULTIVO</u>	<u>S/R</u>	<u>SUP. COMPROM. (ha)</u>	<u>SUP. CUMPLE (ha)</u>
2645562	14-054-059-00059-001	101000	OLIVAR-SIN VARIEDAD	S	0,02	0,00
2645563	14-054-059-00059-002	101000	OLIVAR-SIN VARIEDAD	S	12,36	0,00



<u>APELLIDOS Y NOMBRE / RAZÓN SOCIAL</u>		<u>NIF</u>	<u>EXPEDIENTE</u>	<u>SUP. COMPROMETIDA</u>				
				<u>(ha)</u>				
FERNANDEZ PEINADO ANTONIO		75629475R	3043707	3.39				
<b>RESOLUCIÓN</b>								
<b>ADMITIDO</b>								
<b>IMPORTE POR ANUALIDAD</b>								
		<b>2015</b>	<b>2016</b>	<b>2017</b>	<b>2018</b>	<b>2019</b>		
<b>IMPORTE MÁXIMO SUBVENCIONABLE</b>		386,93 €	386,93 €	386,93 €	386,93 €	386,93 €		
<b>IMPORTE MEDIO DE TRANSFERENCIA (€/ha)</b>		114,14 €	114,14 €	114,14 €	114,14 €	114,14 €		
<b>RECINTOS COMPROMETIDOS</b>								
<u>REF.</u>	<u>REFERENCIA SIGPAC</u>	<u>CULTIVO</u>	<u>DESCRIPCIÓN CULTIVO</u>	<u>PEND. MEDIA</u>	<u>SUP. DEC. ADMIN.</u>	<u>SUP. CERT.</u>	<u>SUP. CAMPO</u>	<u>SUP. COMPROM.</u>
				<u>S/R</u>	<u>(%)</u>	<u>(ha)</u>	<u>(ha)</u>	<u>(ha)</u>
2668777	14-047-010-00032-001	101000	OLIVAR-SIN VARIEDAD	S	44,45	0,31	0,31	0,31
2668778	14-047-023-00071-002	101000	OLIVAR-SIN VARIEDAD	S	43,04	3,08	3,08	3,08

**RESUMEN CRITERIOS DE SELECCIÓN**

<b>10.1.12 Agricultura de montaña con orientación ecológica en olivar</b>		<b>PUNTOS: 14,00</b>	
		<b>PUNTOS</b>	
Solicitantes de la medida 11, específica para la conversión o mantenimiento en agricultura ecológica		3,00	S
Porcentaje de superficie determinada en zonas con limitaciones naturales u otras limitaciones específicas ubicadas en las zonas de montaña		4,00	100.0%
Porcentaje de superficie determinada situada en zonas RAMSAR		0,00	0.0%
Porcentaje de superficie determinada en zonas vulnerables a la contaminación por nitratos		0,00	0.0%
Mayor pendiente media		3,00	43.17%
Porcentaje de superficie determinada en Red Natura 2000		4,00	100.0%



**DETALLE CRITERIOS DE SELECCIÓN****10.1.12 Agricultura de montaña con orientación ecológica en olivar****PUNTOS: 14,00****Solicitantes de la medida 11, específica para la conversión o mantenimiento en agricultura ecológica****PUNTOS: 3,00 S****Porcentaje de superficie determinada en zonas con limitaciones naturales u otras limitaciones específicas ubicadas en las zonas de montaña****PUNTOS: 4,00 100.0%**

<u>REF.</u>	<u>REFERENCIA SIGPAC</u>	<u>CULTIVO</u>	<u>DESCRIPCIÓN CULTIVO</u>	<u>S/R</u>	<u>SUP. COMPROM. (ha)</u>	<u>SUP. CUMPLE (ha)</u>
2668777	14-047-010-00032-001	101000	OLIVAR-SIN VARIEDAD	S	0,31	0,31
2668778	14-047-023-00071-002	101000	OLIVAR-SIN VARIEDAD	S	3,08	3,08

**Porcentaje de superficie determinada situada en zonas RAMSAR****PUNTOS: 0,00 0.0%**

<u>REF.</u>	<u>REFERENCIA SIGPAC</u>	<u>CULTIVO</u>	<u>DESCRIPCIÓN CULTIVO</u>	<u>S/R</u>	<u>SUP. COMPROM. (ha)</u>	<u>SUP. CUMPLE (ha)</u>
2668777	14-047-010-00032-001	101000	OLIVAR-SIN VARIEDAD	S	0,31	0,00
2668778	14-047-023-00071-002	101000	OLIVAR-SIN VARIEDAD	S	3,08	0,00

**Porcentaje de superficie determinada en zonas vulnerables a la contaminación por nitratos****PUNTOS: 0,00 0.0%**

<u>REF.</u>	<u>REFERENCIA SIGPAC</u>	<u>CULTIVO</u>	<u>DESCRIPCIÓN CULTIVO</u>	<u>S/R</u>	<u>SUP. COMPROM. (ha)</u>	<u>SUP. CUMPLE (ha)</u>
2668777	14-047-010-00032-001	101000	OLIVAR-SIN VARIEDAD	S	0,31	0,00
2668778	14-047-023-00071-002	101000	OLIVAR-SIN VARIEDAD	S	3,08	0,00

**Mayor pendiente media****PUNTOS: 3,00 43.17%**

<u>REF.</u>	<u>REFERENCIA SIGPAC</u>	<u>CULTIVO</u>	<u>DESCRIPCIÓN CULTIVO</u>	<u>S/R</u>	<u>PENDIENTE MEDIA (%)</u>	<u>SUP. COMPROM. (ha)</u>
2668777	14-047-010-00032-001	101000	OLIVAR-SIN VARIEDAD	S	44,45	0,31
2668778	14-047-023-00071-002	101000	OLIVAR-SIN VARIEDAD	S	43,04	3,08

**Porcentaje de superficie determinada en Red Natura 2000****PUNTOS: 4,00 100.0%**

<u>REF.</u>	<u>REFERENCIA SIGPAC</u>	<u>CULTIVO</u>	<u>DESCRIPCIÓN CULTIVO</u>	<u>S/R</u>	<u>SUP. COMPROM. (ha)</u>	<u>SUP. CUMPLE (ha)</u>
2668777	14-047-010-00032-001	101000	OLIVAR-SIN VARIEDAD	S	0,31	0,31
2668778	14-047-023-00071-002	101000	OLIVAR-SIN VARIEDAD	S	3,08	3,08





<u>APELLIDOS Y NOMBRE / RAZÓN SOCIAL</u>		<u>NIF</u>	<u>EXPEDIENTE</u>	<u>SUP. COMPROMETIDA</u>				
				<u>(ha)</u>				
FERNANDEZ RUIZ PERLA ROSA		80154554Z	3037670	5.88				
<b>RESOLUCIÓN ADMITIDO</b>								
<b>IMPORTE POR ANUALIDAD</b>								
		<u>2015</u>	<u>2016</u>	<u>2017</u>	<u>2018</u>	<u>2019</u>		
IMPORTE MÁXIMO SUBVENCIONABLE		671,14 €	671,14 €	671,14 €	671,14 €	671,14 €		
IMPORTE MEDIO DE TRANSFERENCIA (€/ha)		114,14 €	114,14 €	114,14 €	114,14 €	114,14 €		
<b>RECINTOS COMPROMETIDOS</b>								
<u>REF.</u>	<u>REFERENCIA SIGPAC</u>	<u>CULTIVO</u>	<u>DESCRIPCIÓN CULTIVO</u>	<u>PEND. MEDIA</u>	<u>SUP. DEC. ADMIN.</u>	<u>SUP. CERT.</u>	<u>SUP. CAMPO</u>	<u>SUP. COMPROM.</u>
				<u>S/R</u>	<u>(%)</u>	<u>(ha)</u>	<u>(ha)</u>	<u>(ha)</u>
2638891	14-071-014-00201-048	101000	OLIVAR-SIN VARIEDAD	S	21,65	0,03	0,03	0,03
2638904	14-071-014-00201-017	101000	OLIVAR-SIN VARIEDAD	S	21,25	0,06	0,06	0,06
2638912	14-071-014-00121-001	101000	OLIVAR-SIN VARIEDAD	S	28,35	0,88	0,88	0,88
2638913	14-071-014-00208-003	101000	OLIVAR-SIN VARIEDAD	S	28,07	0,08	0,08	0,08
2638914	14-071-014-00115-004	101000	OLIVAR-SIN VARIEDAD	S	25,65	0,17	0,17	0,17
2638915	14-071-014-00117-002	101000	OLIVAR-SIN VARIEDAD	S	26,11	2,83	2,83	2,83
2638916	14-071-014-00120-001	101000	OLIVAR-SIN VARIEDAD	S	22,42	0,82	0,82	0,82
2638917	14-071-014-00115-005	101000	OLIVAR-SIN VARIEDAD	S	20,78	0,96	0,96	0,96
2638929	14-071-014-00115-003	101000	OLIVAR-SIN VARIEDAD	S	24,68	0,05	0,05	0,05

**RESUMEN CRITERIOS DE SELECCIÓN**

<b>10.1.12 Agricultura de montaña con orientación ecológica en olivar</b>	<b>PUNTOS: 9,01</b>	
	<b>PUNTOS</b>	
Solicitantes de la medida 11, específica para la conversión o mantenimiento en agricultura ecológica	3,00	S
Porcentaje de superficie determinada en zonas con limitaciones naturales u otras limitaciones específicas ubicadas en las zonas de montaña	4,00	100.0%
Porcentaje de superficie determinada situada en zonas RAMSAR	0,00	0.0%
Porcentaje de superficie determinada en zonas vulnerables a la contaminación por nitratos	0,00	0.0%
Mayor pendiente media	1,00	24.99%
Porcentaje de superficie determinada en Red Natura 2000	1,01	0.51%



**DETALLE CRITERIOS DE SELECCIÓN****10.1.12 Agricultura de montaña con orientación ecológica en olivar****PUNTOS: 9,01****Solicitantes de la medida 11, específica para la conversión o mantenimiento en agricultura ecológica****PUNTOS: 3,00 S****Porcentaje de superficie determinada en zonas con limitaciones naturales u otras limitaciones específicas ubicadas en las zonas de montaña****PUNTOS: 4,00 100.0%**

<u>REF.</u>	<u>REFERENCIA SIGPAC</u>	<u>CULTIVO DESCRIPCIÓN CULTIVO</u>	<u>S/R</u>	<u>SUP. COMPROM.</u> <u>(ha)</u>	<u>SUP. CUMPLE</u> <u>(ha)</u>
2638929	14-071-014-00115-003	101000 OLIVAR-SIN VARIEDAD	S	0,05	0,05
2638914	14-071-014-00115-004	101000 OLIVAR-SIN VARIEDAD	S	0,17	0,17
2638917	14-071-014-00115-005	101000 OLIVAR-SIN VARIEDAD	S	0,96	0,96
2638915	14-071-014-00117-002	101000 OLIVAR-SIN VARIEDAD	S	2,83	2,83
2638916	14-071-014-00120-001	101000 OLIVAR-SIN VARIEDAD	S	0,82	0,82
2638912	14-071-014-00121-001	101000 OLIVAR-SIN VARIEDAD	S	0,88	0,88
2638904	14-071-014-00201-017	101000 OLIVAR-SIN VARIEDAD	S	0,06	0,06
2638891	14-071-014-00201-048	101000 OLIVAR-SIN VARIEDAD	S	0,03	0,03
2638913	14-071-014-00208-003	101000 OLIVAR-SIN VARIEDAD	S	0,08	0,08

**Porcentaje de superficie determinada situada en zonas RAMSAR****PUNTOS: 0,00 0.0%**

<u>REF.</u>	<u>REFERENCIA SIGPAC</u>	<u>CULTIVO DESCRIPCIÓN CULTIVO</u>	<u>S/R</u>	<u>SUP. COMPROM.</u> <u>(ha)</u>	<u>SUP. CUMPLE</u> <u>(ha)</u>
2638929	14-071-014-00115-003	101000 OLIVAR-SIN VARIEDAD	S	0,05	0,00
2638914	14-071-014-00115-004	101000 OLIVAR-SIN VARIEDAD	S	0,17	0,00
2638917	14-071-014-00115-005	101000 OLIVAR-SIN VARIEDAD	S	0,96	0,00
2638915	14-071-014-00117-002	101000 OLIVAR-SIN VARIEDAD	S	2,83	0,00
2638916	14-071-014-00120-001	101000 OLIVAR-SIN VARIEDAD	S	0,82	0,00
2638912	14-071-014-00121-001	101000 OLIVAR-SIN VARIEDAD	S	0,88	0,00
2638904	14-071-014-00201-017	101000 OLIVAR-SIN VARIEDAD	S	0,06	0,00
2638891	14-071-014-00201-048	101000 OLIVAR-SIN VARIEDAD	S	0,03	0,00
2638913	14-071-014-00208-003	101000 OLIVAR-SIN VARIEDAD	S	0,08	0,00

**Porcentaje de superficie determinada en zonas vulnerables a la contaminación por nitratos****PUNTOS: 0,00 0.0%**

<u>REF.</u>	<u>REFERENCIA SIGPAC</u>	<u>CULTIVO DESCRIPCIÓN CULTIVO</u>	<u>S/R</u>	<u>SUP. COMPROM.</u> <u>(ha)</u>	<u>SUP. CUMPLE</u> <u>(ha)</u>
2638929	14-071-014-00115-003	101000 OLIVAR-SIN VARIEDAD	S	0,05	0,00
2638914	14-071-014-00115-004	101000 OLIVAR-SIN VARIEDAD	S	0,17	0,00
2638917	14-071-014-00115-005	101000 OLIVAR-SIN VARIEDAD	S	0,96	0,00
2638915	14-071-014-00117-002	101000 OLIVAR-SIN VARIEDAD	S	2,83	0,00
2638916	14-071-014-00120-001	101000 OLIVAR-SIN VARIEDAD	S	0,82	0,00
2638912	14-071-014-00121-001	101000 OLIVAR-SIN VARIEDAD	S	0,88	0,00
2638904	14-071-014-00201-017	101000 OLIVAR-SIN VARIEDAD	S	0,06	0,00
2638891	14-071-014-00201-048	101000 OLIVAR-SIN VARIEDAD	S	0,03	0,00
2638913	14-071-014-00208-003	101000 OLIVAR-SIN VARIEDAD	S	0,08	0,00

**Mayor pendiente media****PUNTOS: 1,00 24.99%**

<u>REF.</u>	<u>REFERENCIA SIGPAC</u>	<u>CULTIVO DESCRIPCIÓN CULTIVO</u>	<u>S/R</u>	<u>PENDIENTE MEDIA (%)</u>	<u>SUP. COMPROM.</u> <u>(ha)</u>
2638929	14-071-014-00115-003	101000 OLIVAR-SIN VARIEDAD	S	24,68	0,05
2638914	14-071-014-00115-004	101000 OLIVAR-SIN VARIEDAD	S	25,65	0,17
2638917	14-071-014-00115-005	101000 OLIVAR-SIN VARIEDAD	S	20,78	0,96
2638915	14-071-014-00117-002	101000 OLIVAR-SIN VARIEDAD	S	26,11	2,83
2638916	14-071-014-00120-001	101000 OLIVAR-SIN VARIEDAD	S	22,42	0,82
2638912	14-071-014-00121-001	101000 OLIVAR-SIN VARIEDAD	S	28,35	0,88

REF.	REFERENCIA SIGPAC	CULTIVO	DESCRIPCIÓN CULTIVO	S/R	PENDIENTE MEDIA (%)	SUP.
						COMPROM. (ha)
2638904	14-071-014-00201-017	101000	OLIVAR-SIN VARIEDAD	S	21,25	0,06
2638891	14-071-014-00201-048	101000	OLIVAR-SIN VARIEDAD	S	21,65	0,03
2638913	14-071-014-00208-003	101000	OLIVAR-SIN VARIEDAD	S	28,07	0,08

**Porcentaje de superficie determinada en Red Natura 2000**

PUNTOS: 1,01 0.51%

REF.	REFERENCIA SIGPAC	CULTIVO	DESCRIPCIÓN CULTIVO	S/R	SUP.	SUP.
					COMPROM. (ha)	CUMPLE (ha)
2638929	14-071-014-00115-003	101000	OLIVAR-SIN VARIEDAD	S	0,05	0,00
2638914	14-071-014-00115-004	101000	OLIVAR-SIN VARIEDAD	S	0,17	0,00
2638917	14-071-014-00115-005	101000	OLIVAR-SIN VARIEDAD	S	0,96	0,00
2638915	14-071-014-00117-002	101000	OLIVAR-SIN VARIEDAD	S	2,83	0,00
2638916	14-071-014-00120-001	101000	OLIVAR-SIN VARIEDAD	S	0,82	0,00
2638912	14-071-014-00121-001	101000	OLIVAR-SIN VARIEDAD	S	0,88	0,00
2638904	14-071-014-00201-017	101000	OLIVAR-SIN VARIEDAD	S	0,06	0,00
2638891	14-071-014-00201-048	101000	OLIVAR-SIN VARIEDAD	S	0,03	0,03
2638913	14-071-014-00208-003	101000	OLIVAR-SIN VARIEDAD	S	0,08	0,00



<u>APELLIDOS Y NOMBRE / RAZÓN SOCIAL</u>		<u>NIF</u>	<u>EXPEDIENTE</u>	<u>SUP. COMPROMETIDA</u>				
				<u>(ha)</u>				
FERNANDEZ VACAS MARÍA ISABEL		52544744W	3044831	25.94				
<b>RESOLUCIÓN</b>								
<b>ADMITIDO</b>								
<b>IMPORTE POR ANUALIDAD</b>								
		<b>2015</b>	<b>2016</b>	<b>2017</b>	<b>2018</b>	<b>2019</b>		
<b>IMPORTE MÁXIMO SUBVENCIONABLE</b>		2.960,79 €	2.960,79 €	2.960,79 €	2.960,79 €	2.960,79 €		
<b>IMPORTE MEDIO DE TRANSFERENCIA (€/ha)</b>		114,14 €	114,14 €	114,14 €	114,14 €	114,14 €		
<b>RECINTOS COMPROMETIDOS</b>								
<u>REF.</u>	<u>REFERENCIA SIGPAC</u>	<u>CULTIVO</u>	<u>DESCRIPCIÓN CULTIVO</u>	<u>PEND. MEDIA</u>	<u>SUP. DEC. ADMIN.</u>	<u>SUP. CERT.</u>	<u>SUP. CAMPO</u>	<u>SUP. COMPROM.</u>
				<u>S/R</u>	<u>(%)</u>	<u>(ha)</u>	<u>(ha)</u>	<u>(ha)</u>
2687353	14-069-050-00029-001	101000	OLIVAR-SIN VARIEDAD	S	41,67	15,03	15,24	15,03
2687354	14-069-050-00030-009	101000	OLIVAR-SIN VARIEDAD	S	34,30	1,25	1,25	1,25
2687355	14-069-050-00030-003	101000	OLIVAR-SIN VARIEDAD	S	45,49	9,66	9,66	9,66

**RESUMEN CRITERIOS DE SELECCIÓN**

<b>10.1.12 Agricultura de montaña con orientación ecológica en olivar</b>		<b>PUNTOS: 10,00</b>	
		<b>PUNTOS</b>	
Solicitantes de la medida 11, específica para la conversión o mantenimiento en agricultura ecológica		3,00	S
Porcentaje de superficie determinada en zonas con limitaciones naturales u otras limitaciones específicas ubicadas en las zonas de montaña		4,00	100.0%
Porcentaje de superficie determinada situada en zonas RAMSAR		0,00	0.0%
Porcentaje de superficie determinada en zonas vulnerables a la contaminación por nitratos		0,00	0.0%
Mayor pendiente media		3,00	42.74%
Porcentaje de superficie determinada en Red Natura 2000		0,00	0.0%



**DETALLE CRITERIOS DE SELECCIÓN****10.1.12 Agricultura de montaña con orientación ecológica en olivar****PUNTOS:** 10,00**Solicitantes de la medida 11, específica para la conversión o mantenimiento en agricultura ecológica****PUNTOS:** 3,00 S**Porcentaje de superficie determinada en zonas con limitaciones naturales u otras limitaciones específicas ubicadas en las zonas de montaña****PUNTOS:** 4,00 100.0%

<u>REF.</u>	<u>REFERENCIA SIGPAC</u>	<u>CULTIVO DESCRIPCIÓN CULTIVO</u>	<u>S/R</u>	<u>SUP. COMPROM.</u> <u>(ha)</u>	<u>SUP. CUMPLE</u> <u>(ha)</u>
2687353	14-069-050-00029-001	101000 OLIVAR-SIN VARIEDAD	S	15,03	15,03
2687355	14-069-050-00030-003	101000 OLIVAR-SIN VARIEDAD	S	9,66	9,66
2687354	14-069-050-00030-009	101000 OLIVAR-SIN VARIEDAD	S	1,25	1,25

**Porcentaje de superficie determinada situada en zonas RAMSAR****PUNTOS:** 0,00 0.0%

<u>REF.</u>	<u>REFERENCIA SIGPAC</u>	<u>CULTIVO DESCRIPCIÓN CULTIVO</u>	<u>S/R</u>	<u>SUP. COMPROM.</u> <u>(ha)</u>	<u>SUP. CUMPLE</u> <u>(ha)</u>
2687353	14-069-050-00029-001	101000 OLIVAR-SIN VARIEDAD	S	15,03	0,00
2687355	14-069-050-00030-003	101000 OLIVAR-SIN VARIEDAD	S	9,66	0,00
2687354	14-069-050-00030-009	101000 OLIVAR-SIN VARIEDAD	S	1,25	0,00

**Porcentaje de superficie determinada en zonas vulnerables a la contaminación por nitratos****PUNTOS:** 0,00 0.0%

<u>REF.</u>	<u>REFERENCIA SIGPAC</u>	<u>CULTIVO DESCRIPCIÓN CULTIVO</u>	<u>S/R</u>	<u>SUP. COMPROM.</u> <u>(ha)</u>	<u>SUP. CUMPLE</u> <u>(ha)</u>
2687353	14-069-050-00029-001	101000 OLIVAR-SIN VARIEDAD	S	15,03	0,00
2687355	14-069-050-00030-003	101000 OLIVAR-SIN VARIEDAD	S	9,66	0,00
2687354	14-069-050-00030-009	101000 OLIVAR-SIN VARIEDAD	S	1,25	0,00

**Mayor pendiente media****PUNTOS:** 3,00 42.74%

<u>REF.</u>	<u>REFERENCIA SIGPAC</u>	<u>CULTIVO DESCRIPCIÓN CULTIVO</u>	<u>S/R</u>	<u>PENDIENTE MEDIA (%)</u>	<u>SUP. COMPROM.</u> <u>(ha)</u>
2687353	14-069-050-00029-001	101000 OLIVAR-SIN VARIEDAD	S	41,67	15,03
2687355	14-069-050-00030-003	101000 OLIVAR-SIN VARIEDAD	S	45,49	9,66
2687354	14-069-050-00030-009	101000 OLIVAR-SIN VARIEDAD	S	34,30	1,25

**Porcentaje de superficie determinada en Red Natura 2000****PUNTOS:** 0,00 0.0%

<u>REF.</u>	<u>REFERENCIA SIGPAC</u>	<u>CULTIVO DESCRIPCIÓN CULTIVO</u>	<u>S/R</u>	<u>SUP. COMPROM.</u> <u>(ha)</u>	<u>SUP. CUMPLE</u> <u>(ha)</u>
2687353	14-069-050-00029-001	101000 OLIVAR-SIN VARIEDAD	S	15,03	0,00
2687355	14-069-050-00030-003	101000 OLIVAR-SIN VARIEDAD	S	9,66	0,00
2687354	14-069-050-00030-009	101000 OLIVAR-SIN VARIEDAD	S	1,25	0,00



<u>APELLIDOS Y NOMBRE / RAZÓN SOCIAL</u>		<u>NIF</u>	<u>EXPEDIENTE</u>	<u>SUP. COMPROMETIDA</u>				
				<u>(ha)</u>				
FIERRO ALCALA FERMIN		45739188P	3043265	2.83				
<b>RESOLUCIÓN</b>								
<b>ADMITIDO</b>								
<b>IMPORTE POR ANUALIDAD</b>								
		<b>2015</b>	<b>2016</b>	<b>2017</b>	<b>2018</b>	<b>2019</b>		
<b>IMPORTE MÁXIMO SUBVENCIONABLE</b>		323,02 €	323,02 €	323,02 €	323,02 €	323,02 €		
<b>IMPORTE MEDIO DE TRANSFERENCIA (€/ha)</b>		114,14 €	114,14 €	114,14 €	114,14 €	114,14 €		
<b>RECINTOS COMPROMETIDOS</b>								
<u>REF.</u>	<u>REFERENCIA SIGPAC</u>	<u>CULTIVO</u>	<u>DESCRIPCIÓN CULTIVO</u>	<u>PEND. MEDIA</u>	<u>SUP. DEC. ADMIN.</u>	<u>SUP. CERT.</u>	<u>SUP. CAMPO</u>	<u>SUP. COMPROM.</u>
				<u>S/R</u>	<u>(%)</u>	<u>(ha)</u>	<u>(ha)</u>	<u>(ha)</u>
2664738	14-071-007-00648-009	101000	OLIVAR-SIN VARIEDAD	S	29,22	2,83	2,83	2,83

### RESUMEN CRITERIOS DE SELECCIÓN

<b>10.1.12 Agricultura de montaña con orientación ecológica en olivar</b>		<b>PUNTOS: 10,00</b>	
		<b>PUNTOS</b>	
<b>Solicitantes de la medida 11, específica para la conversión o mantenimiento en agricultura ecológica</b>		3,00	S
<b>Porcentaje de superficie determinada en zonas con limitaciones naturales u otras limitaciones específicas ubicadas en las zonas de montaña</b>		4,00	100.0%
<b>Porcentaje de superficie determinada situada en zonas RAMSAR</b>		0,00	0.0%
<b>Porcentaje de superficie determinada en zonas vulnerables a la contaminación por nitratos</b>		0,00	0.0%
<b>Mayor pendiente media</b>		3,00	29.22%
<b>Porcentaje de superficie determinada en Red Natura 2000</b>		0,00	0.0%



**DETALLE CRITERIOS DE SELECCIÓN****10.1.12 Agricultura de montaña con orientación ecológica en olivar****PUNTOS: 10,00****Solicitantes de la medida 11, específica para la conversión o mantenimiento en agricultura ecológica****PUNTOS: 3,00 S****Porcentaje de superficie determinada en zonas con limitaciones naturales u otras limitaciones específicas ubicadas en las zonas de montaña****PUNTOS: 4,00 100.0%**

<u>REF.</u>	<u>REFERENCIA SIGPAC</u>	<u>CULTIVO DESCRIPCIÓN CULTIVO</u>	<u>S/R</u>	<u>SUP. COMPROM. (ha)</u>	<u>SUP. CUMPLE (ha)</u>
2664738	14-071-007-00648-009	101000 OLIVAR-SIN VARIEDAD	S	2,83	2,83

**Porcentaje de superficie determinada situada en zonas RAMSAR****PUNTOS: 0,00 0.0%**

<u>REF.</u>	<u>REFERENCIA SIGPAC</u>	<u>CULTIVO DESCRIPCIÓN CULTIVO</u>	<u>S/R</u>	<u>SUP. COMPROM. (ha)</u>	<u>SUP. CUMPLE (ha)</u>
2664738	14-071-007-00648-009	101000 OLIVAR-SIN VARIEDAD	S	2,83	0,00

**Porcentaje de superficie determinada en zonas vulnerables a la contaminación por nitratos****PUNTOS: 0,00 0.0%**

<u>REF.</u>	<u>REFERENCIA SIGPAC</u>	<u>CULTIVO DESCRIPCIÓN CULTIVO</u>	<u>S/R</u>	<u>SUP. COMPROM. (ha)</u>	<u>SUP. CUMPLE (ha)</u>
2664738	14-071-007-00648-009	101000 OLIVAR-SIN VARIEDAD	S	2,83	0,00

**Mayor pendiente media****PUNTOS: 3,00 29.22%**

<u>REF.</u>	<u>REFERENCIA SIGPAC</u>	<u>CULTIVO DESCRIPCIÓN CULTIVO</u>	<u>S/R</u>	<u>PENDIENTE MEDIA (%)</u>	<u>SUP. COMPROM. (ha)</u>
2664738	14-071-007-00648-009	101000 OLIVAR-SIN VARIEDAD	S	29,22	2,83

**Porcentaje de superficie determinada en Red Natura 2000****PUNTOS: 0,00 0.0%**

<u>REF.</u>	<u>REFERENCIA SIGPAC</u>	<u>CULTIVO DESCRIPCIÓN CULTIVO</u>	<u>S/R</u>	<u>SUP. COMPROM. (ha)</u>	<u>SUP. CUMPLE (ha)</u>
2664738	14-071-007-00648-009	101000 OLIVAR-SIN VARIEDAD	S	2,83	0,00



<u>APELLIDOS Y NOMBRE / RAZÓN SOCIAL</u>	<u>NIF</u>	<u>EXPEDIENTE</u>	<u>SUP. COMPROMETIDA (ha)</u>		
FINCA MOLINO DON ZOILO, SL	B39794326	3040953	24.59		
<b>RESOLUCIÓN ADMITIDO</b>					
<b>IMPORTES POR ANUALIDAD</b>					
	<u>2015</u>	<u>2016</u>	<u>2017</u>	<u>2018</u>	<u>2019</u>
IMPORTE MÁXIMO SUBVENCIONABLE	2.806,70 €	2.806,70 €	2.806,70 €	2.806,70 €	2.806,70 €
IMPORTE MEDIO DE TRANSFERENCIA (€/ha)	114,14 €	114,14 €	114,14 €	114,14 €	114,14 €

**RECINTOS COMPROMETIDOS**

<u>REF.</u>	<u>REFERENCIA SIGPAC</u>	<u>CULTIVO</u>	<u>DESCRIPCIÓN CULTIVO</u>	<u>S/R</u>	<u>PEND. MEDIA (%)</u>	<u>SUP. DEC. ADMIN. (ha)</u>	<u>SUP. CERT. (ha)</u>	<u>SUP. CAMPO (ha)</u>	<u>SUP. COMPROM. (ha)</u>
2649394	14-003-031-00100-004	101000	OLIVAR-SIN VARIEDAD	S	28,02	0,52	0,52		0,52
2649396	14-003-031-00003-006	101000	OLIVAR-SIN VARIEDAD	S	20,46	0,07	0,14		0,07
2649399	14-003-031-00163-047	101000	OLIVAR-SIN VARIEDAD	S	30,08	2,17	2,17		2,17
2649400	14-003-031-00004-004	101000	OLIVAR-SIN VARIEDAD	S	22,83	0,05	0,10		0,05
2649401	14-003-031-00119-006	101000	OLIVAR-SIN VARIEDAD	S	31,44	4,81	9,62		4,81
2649402	14-003-031-00118-002	101000	OLIVAR-SIN VARIEDAD	S	24,26	0,27	0,54		0,27
2649403	14-003-031-00118-004	101000	OLIVAR-SIN VARIEDAD	S	25,55	0,06	0,12		0,06
2649404	14-003-031-00119-007	101000	OLIVAR-SIN VARIEDAD	S	31,93	0,05	0,10		0,05
2649405	14-003-036-00089-008	101000	OLIVAR-SIN VARIEDAD	S	24,14	1,02	1,02		1,02
2649406	14-003-036-00088-001	101000	OLIVAR-SIN VARIEDAD	S	22,37	0,51	0,51		0,51
2649407	14-003-036-00090-001	101000	OLIVAR-SIN VARIEDAD	S	23,22	0,89	0,89		0,89
2649408	14-003-031-00119-010	101000	OLIVAR-SIN VARIEDAD	S	22,16	0,03	0,06		0,03
2649409	14-003-031-00119-024	101000	OLIVAR-SIN VARIEDAD	S	26,38	0,11	0,22		0,11
2649410	14-003-031-00119-025	101000	OLIVAR-SIN VARIEDAD	S	28,37	0,48	0,96		0,48
2649411	14-003-031-00169-006	101000	OLIVAR-SIN VARIEDAD	S	22,00	0,08	0,16		0,08
2649413	14-003-031-00169-008	101000	OLIVAR-SIN VARIEDAD	S	23,86	0,68	1,36		0,68
2649414	14-003-031-00170-011	101000	OLIVAR-SIN VARIEDAD	S	28,15	2,20	4,40		2,20
2649417	14-003-031-00170-020	101000	OLIVAR-SIN VARIEDAD	S	23,60	0,68	1,36		0,68
2649418	14-003-031-00166-003	101000	OLIVAR-SIN VARIEDAD	S	27,99	1,38	1,38		1,38
2649419	14-003-031-00170-017	101000	OLIVAR-SIN VARIEDAD	S	20,39	1,40	2,80		1,40
2649420	14-003-031-00168-001	101000	OLIVAR-SIN VARIEDAD	S	26,83	1,13	1,13		1,13
2649422	14-003-031-00170-021	101000	OLIVAR-SIN VARIEDAD	S	22,49	0,02	0,04		0,02
2649423	14-003-031-00170-028	101000	OLIVAR-SIN VARIEDAD	S	29,58	0,12	0,24		0,12
2649444	14-003-035-00033-005	101000	OLIVAR-SIN VARIEDAD	S	24,00	0,01	0,02		0,01
2649445	14-003-035-00033-001	101000	OLIVAR-SIN VARIEDAD	S	22,80	0,91	1,82		0,91
2649446	14-003-036-00093-003	101000	OLIVAR-SIN VARIEDAD	S	31,01	0,12	0,24		0,12
2649447	14-003-035-00033-010	101000	OLIVAR-SIN VARIEDAD	S	22,19	0,69	1,38		0,69
2649448	14-003-035-00033-008	101000	OLIVAR-SIN VARIEDAD	S	24,81	0,24	0,48		0,24
2649449	14-003-035-00033-006	101000	OLIVAR-SIN VARIEDAD	S	22,43	0,05	0,10		0,05
2649450	14-003-031-00163-052	101000	OLIVAR-SIN VARIEDAD	S	30,74	3,84	3,84		3,84

**RESUMEN CRITERIOS DE SELECCIÓN**

<b>10.1.12 Agricultura de montaña con orientación ecológica en olivar</b>		<b>PUNTOS: 10,00</b>	
<b>Solicitantes de la medida 11, específica para la conversión o mantenimiento en agricultura ecológica</b>	<b>3,00</b>	<b>S</b>	
<b>Porcentaje de superficie determinada en zonas con limitaciones naturales u otras limitaciones específicas ubicadas en las zonas de montaña</b>	<b>4,00</b>	<b>100.0%</b>	
<b>Porcentaje de superficie determinada situada en zonas RAMSAR</b>	<b>0,00</b>	<b>0.0%</b>	
<b>Porcentaje de superficie determinada en zonas vulnerables a la contaminación por nitratos</b>	<b>0,00</b>	<b>0.0%</b>	
<b>Mayor pendiente media</b>	<b>3,00</b>	<b>27.64%</b>	
<b>Porcentaje de superficie determinada en Red Natura 2000</b>	<b>0,00</b>	<b>0.0%</b>	



**DETALLE CRITERIOS DE SELECCIÓN****10.1.12 Agricultura de montaña con orientación ecológica en olivar****PUNTOS:** 10,00**Solicitantes de la medida 11, específica para la conversión o mantenimiento en agricultura ecológica****PUNTOS:** 3,00 S**Porcentaje de superficie determinada en zonas con limitaciones naturales u otras limitaciones específicas ubicadas en las zonas de montaña****PUNTOS:** 4,00 100.0%

<u>REF.</u>	<u>REFERENCIA SIGPAC</u>	<u>CULTIVO</u>	<u>DESCRIPCIÓN CULTIVO</u>	<u>S/R</u>	<u>SUP.</u> <u>COMPROM.</u> <u>(ha)</u>	<u>SUP.</u> <u>CUMPLE</u> <u>(ha)</u>
2649396	14-003-031-00003-006	101000	OLIVAR-SIN VARIEDAD	S	0,07	0,07
2649400	14-003-031-00004-004	101000	OLIVAR-SIN VARIEDAD	S	0,05	0,05
2649394	14-003-031-00100-004	101000	OLIVAR-SIN VARIEDAD	S	0,52	0,52
2649402	14-003-031-00118-002	101000	OLIVAR-SIN VARIEDAD	S	0,27	0,27
2649403	14-003-031-00118-004	101000	OLIVAR-SIN VARIEDAD	S	0,06	0,06
2649401	14-003-031-00119-006	101000	OLIVAR-SIN VARIEDAD	S	4,81	4,81
2649404	14-003-031-00119-007	101000	OLIVAR-SIN VARIEDAD	S	0,05	0,05
2649408	14-003-031-00119-010	101000	OLIVAR-SIN VARIEDAD	S	0,03	0,03
2649409	14-003-031-00119-024	101000	OLIVAR-SIN VARIEDAD	S	0,11	0,11
2649410	14-003-031-00119-025	101000	OLIVAR-SIN VARIEDAD	S	0,48	0,48
2649399	14-003-031-00163-047	101000	OLIVAR-SIN VARIEDAD	S	2,17	2,17
2649450	14-003-031-00163-052	101000	OLIVAR-SIN VARIEDAD	S	3,84	3,84
2649418	14-003-031-00166-003	101000	OLIVAR-SIN VARIEDAD	S	1,38	1,38
2649420	14-003-031-00168-001	101000	OLIVAR-SIN VARIEDAD	S	1,13	1,13
2649411	14-003-031-00169-006	101000	OLIVAR-SIN VARIEDAD	S	0,08	0,08
2649413	14-003-031-00169-008	101000	OLIVAR-SIN VARIEDAD	S	0,68	0,68
2649414	14-003-031-00170-011	101000	OLIVAR-SIN VARIEDAD	S	2,20	2,20
2649419	14-003-031-00170-017	101000	OLIVAR-SIN VARIEDAD	S	1,40	1,40
2649417	14-003-031-00170-020	101000	OLIVAR-SIN VARIEDAD	S	0,68	0,68
2649422	14-003-031-00170-021	101000	OLIVAR-SIN VARIEDAD	S	0,02	0,02
2649423	14-003-031-00170-028	101000	OLIVAR-SIN VARIEDAD	S	0,12	0,12
2649445	14-003-035-00033-001	101000	OLIVAR-SIN VARIEDAD	S	0,91	0,91
2649444	14-003-035-00033-005	101000	OLIVAR-SIN VARIEDAD	S	0,01	0,01
2649449	14-003-035-00033-006	101000	OLIVAR-SIN VARIEDAD	S	0,05	0,05
2649448	14-003-035-00033-008	101000	OLIVAR-SIN VARIEDAD	S	0,24	0,24
2649447	14-003-035-00033-010	101000	OLIVAR-SIN VARIEDAD	S	0,69	0,69
2649406	14-003-036-00088-001	101000	OLIVAR-SIN VARIEDAD	S	0,51	0,51
2649405	14-003-036-00089-008	101000	OLIVAR-SIN VARIEDAD	S	1,02	1,02
2649407	14-003-036-00090-001	101000	OLIVAR-SIN VARIEDAD	S	0,89	0,89
2649446	14-003-036-00093-003	101000	OLIVAR-SIN VARIEDAD	S	0,12	0,12

**Porcentaje de superficie determinada situada en zonas RAMSAR****PUNTOS:** 0,00 0.0%

<u>REF.</u>	<u>REFERENCIA SIGPAC</u>	<u>CULTIVO</u>	<u>DESCRIPCIÓN CULTIVO</u>	<u>S/R</u>	<u>SUP.</u> <u>COMPROM.</u> <u>(ha)</u>	<u>SUP.</u> <u>CUMPLE</u> <u>(ha)</u>
2649396	14-003-031-00003-006	101000	OLIVAR-SIN VARIEDAD	S	0,07	0,00
2649400	14-003-031-00004-004	101000	OLIVAR-SIN VARIEDAD	S	0,05	0,00
2649394	14-003-031-00100-004	101000	OLIVAR-SIN VARIEDAD	S	0,52	0,00
2649402	14-003-031-00118-002	101000	OLIVAR-SIN VARIEDAD	S	0,27	0,00
2649403	14-003-031-00118-004	101000	OLIVAR-SIN VARIEDAD	S	0,06	0,00
2649401	14-003-031-00119-006	101000	OLIVAR-SIN VARIEDAD	S	4,81	0,00
2649404	14-003-031-00119-007	101000	OLIVAR-SIN VARIEDAD	S	0,05	0,00
2649408	14-003-031-00119-010	101000	OLIVAR-SIN VARIEDAD	S	0,03	0,00
2649409	14-003-031-00119-024	101000	OLIVAR-SIN VARIEDAD	S	0,11	0,00
2649410	14-003-031-00119-025	101000	OLIVAR-SIN VARIEDAD	S	0,48	0,00
2649399	14-003-031-00163-047	101000	OLIVAR-SIN VARIEDAD	S	2,17	0,00
2649450	14-003-031-00163-052	101000	OLIVAR-SIN VARIEDAD	S	3,84	0,00
2649418	14-003-031-00166-003	101000	OLIVAR-SIN VARIEDAD	S	1,38	0,00
2649420	14-003-031-00168-001	101000	OLIVAR-SIN VARIEDAD	S	1,13	0,00
2649411	14-003-031-00169-006	101000	OLIVAR-SIN VARIEDAD	S	0,08	0,00

REF.	REFERENCIA SIGPAC	CULTIVO	DESCRIPCIÓN CULTIVO	S/R	SUP.	SUP.
					COMPROM.	CUMPLE
					(ha)	(ha)
2649413	14-003-031-00169-008	101000	OLIVAR-SIN VARIEDAD	S	0,68	0,00
2649414	14-003-031-00170-011	101000	OLIVAR-SIN VARIEDAD	S	2,20	0,00
2649419	14-003-031-00170-017	101000	OLIVAR-SIN VARIEDAD	S	1,40	0,00
2649417	14-003-031-00170-020	101000	OLIVAR-SIN VARIEDAD	S	0,68	0,00
2649422	14-003-031-00170-021	101000	OLIVAR-SIN VARIEDAD	S	0,02	0,00
2649423	14-003-031-00170-028	101000	OLIVAR-SIN VARIEDAD	S	0,12	0,00
2649445	14-003-035-00033-001	101000	OLIVAR-SIN VARIEDAD	S	0,91	0,00
2649444	14-003-035-00033-005	101000	OLIVAR-SIN VARIEDAD	S	0,01	0,00
2649449	14-003-035-00033-006	101000	OLIVAR-SIN VARIEDAD	S	0,05	0,00
2649448	14-003-035-00033-008	101000	OLIVAR-SIN VARIEDAD	S	0,24	0,00
2649447	14-003-035-00033-010	101000	OLIVAR-SIN VARIEDAD	S	0,69	0,00
2649406	14-003-036-00088-001	101000	OLIVAR-SIN VARIEDAD	S	0,51	0,00
2649405	14-003-036-00089-008	101000	OLIVAR-SIN VARIEDAD	S	1,02	0,00
2649407	14-003-036-00090-001	101000	OLIVAR-SIN VARIEDAD	S	0,89	0,00
2649446	14-003-036-00093-003	101000	OLIVAR-SIN VARIEDAD	S	0,12	0,00

**Porcentaje de superficie determinada en zonas vulnerables a la contaminación por nitratos**

PUNTOS: 0,00 0.0%

REF.	REFERENCIA SIGPAC	CULTIVO	DESCRIPCIÓN CULTIVO	S/R	SUP.	SUP.
					COMPROM.	CUMPLE
					(ha)	(ha)
2649396	14-003-031-00003-006	101000	OLIVAR-SIN VARIEDAD	S	0,07	0,00
2649400	14-003-031-00004-004	101000	OLIVAR-SIN VARIEDAD	S	0,05	0,00
2649394	14-003-031-00100-004	101000	OLIVAR-SIN VARIEDAD	S	0,52	0,00
2649402	14-003-031-00118-002	101000	OLIVAR-SIN VARIEDAD	S	0,27	0,00
2649403	14-003-031-00118-004	101000	OLIVAR-SIN VARIEDAD	S	0,06	0,00
2649401	14-003-031-00119-006	101000	OLIVAR-SIN VARIEDAD	S	4,81	0,00
2649404	14-003-031-00119-007	101000	OLIVAR-SIN VARIEDAD	S	0,05	0,00
2649408	14-003-031-00119-010	101000	OLIVAR-SIN VARIEDAD	S	0,03	0,00
2649409	14-003-031-00119-024	101000	OLIVAR-SIN VARIEDAD	S	0,11	0,00
2649410	14-003-031-00119-025	101000	OLIVAR-SIN VARIEDAD	S	0,48	0,00
2649399	14-003-031-00163-047	101000	OLIVAR-SIN VARIEDAD	S	2,17	0,00
2649450	14-003-031-00163-052	101000	OLIVAR-SIN VARIEDAD	S	3,84	0,00
2649418	14-003-031-00166-003	101000	OLIVAR-SIN VARIEDAD	S	1,38	0,00
2649420	14-003-031-00168-001	101000	OLIVAR-SIN VARIEDAD	S	1,13	0,00
2649411	14-003-031-00169-006	101000	OLIVAR-SIN VARIEDAD	S	0,08	0,00
2649413	14-003-031-00169-008	101000	OLIVAR-SIN VARIEDAD	S	0,68	0,00
2649414	14-003-031-00170-011	101000	OLIVAR-SIN VARIEDAD	S	2,20	0,00
2649419	14-003-031-00170-017	101000	OLIVAR-SIN VARIEDAD	S	1,40	0,00
2649417	14-003-031-00170-020	101000	OLIVAR-SIN VARIEDAD	S	0,68	0,00
2649422	14-003-031-00170-021	101000	OLIVAR-SIN VARIEDAD	S	0,02	0,00
2649423	14-003-031-00170-028	101000	OLIVAR-SIN VARIEDAD	S	0,12	0,00
2649445	14-003-035-00033-001	101000	OLIVAR-SIN VARIEDAD	S	0,91	0,00
2649444	14-003-035-00033-005	101000	OLIVAR-SIN VARIEDAD	S	0,01	0,00
2649449	14-003-035-00033-006	101000	OLIVAR-SIN VARIEDAD	S	0,05	0,00
2649448	14-003-035-00033-008	101000	OLIVAR-SIN VARIEDAD	S	0,24	0,00
2649447	14-003-035-00033-010	101000	OLIVAR-SIN VARIEDAD	S	0,69	0,00
2649406	14-003-036-00088-001	101000	OLIVAR-SIN VARIEDAD	S	0,51	0,00
2649405	14-003-036-00089-008	101000	OLIVAR-SIN VARIEDAD	S	1,02	0,00
2649407	14-003-036-00090-001	101000	OLIVAR-SIN VARIEDAD	S	0,89	0,00
2649446	14-003-036-00093-003	101000	OLIVAR-SIN VARIEDAD	S	0,12	0,00

**Mayor pendiente media**

PUNTOS: 3,00 27.64%

REF.	REFERENCIA SIGPAC	CULTIVO	DESCRIPCIÓN CULTIVO	S/R	PENDIENTE	SUP.
					MEDIA (%)	COMPROM.
					(%)	(ha)

REF.	REFERENCIA SIGPAC	CULTIVO	DESCRIPCIÓN CULTIVO	S/R	PENDIENTE	SUP.
					MEDIA (%)	COMPROM.
					(ha)	(ha)
2649396	14-003-031-00003-006	101000	OLIVAR-SIN VARIEDAD	S	20,46	0,07
2649400	14-003-031-00004-004	101000	OLIVAR-SIN VARIEDAD	S	22,83	0,05
2649394	14-003-031-00100-004	101000	OLIVAR-SIN VARIEDAD	S	28,02	0,52
2649402	14-003-031-00118-002	101000	OLIVAR-SIN VARIEDAD	S	24,26	0,27
2649403	14-003-031-00118-004	101000	OLIVAR-SIN VARIEDAD	S	25,55	0,06
2649401	14-003-031-00119-006	101000	OLIVAR-SIN VARIEDAD	S	31,44	4,81
2649404	14-003-031-00119-007	101000	OLIVAR-SIN VARIEDAD	S	31,93	0,05
2649408	14-003-031-00119-010	101000	OLIVAR-SIN VARIEDAD	S	22,16	0,03
2649409	14-003-031-00119-024	101000	OLIVAR-SIN VARIEDAD	S	26,38	0,11
2649410	14-003-031-00119-025	101000	OLIVAR-SIN VARIEDAD	S	28,37	0,48
2649399	14-003-031-00163-047	101000	OLIVAR-SIN VARIEDAD	S	30,08	2,17
2649450	14-003-031-00163-052	101000	OLIVAR-SIN VARIEDAD	S	30,74	3,84
2649418	14-003-031-00166-003	101000	OLIVAR-SIN VARIEDAD	S	27,99	1,38
2649420	14-003-031-00168-001	101000	OLIVAR-SIN VARIEDAD	S	26,83	1,13
2649411	14-003-031-00169-006	101000	OLIVAR-SIN VARIEDAD	S	22,00	0,08
2649413	14-003-031-00169-008	101000	OLIVAR-SIN VARIEDAD	S	23,86	0,68
2649414	14-003-031-00170-011	101000	OLIVAR-SIN VARIEDAD	S	28,15	2,20
2649419	14-003-031-00170-017	101000	OLIVAR-SIN VARIEDAD	S	20,39	1,40
2649417	14-003-031-00170-020	101000	OLIVAR-SIN VARIEDAD	S	23,60	0,68
2649422	14-003-031-00170-021	101000	OLIVAR-SIN VARIEDAD	S	22,49	0,02
2649423	14-003-031-00170-028	101000	OLIVAR-SIN VARIEDAD	S	29,58	0,12
2649445	14-003-035-00033-001	101000	OLIVAR-SIN VARIEDAD	S	22,80	0,91
2649444	14-003-035-00033-005	101000	OLIVAR-SIN VARIEDAD	S	24,00	0,01
2649449	14-003-035-00033-006	101000	OLIVAR-SIN VARIEDAD	S	22,43	0,05
2649448	14-003-035-00033-008	101000	OLIVAR-SIN VARIEDAD	S	24,81	0,24
2649447	14-003-035-00033-010	101000	OLIVAR-SIN VARIEDAD	S	22,19	0,69
2649406	14-003-036-00088-001	101000	OLIVAR-SIN VARIEDAD	S	22,37	0,51
2649405	14-003-036-00089-008	101000	OLIVAR-SIN VARIEDAD	S	24,14	1,02
2649407	14-003-036-00090-001	101000	OLIVAR-SIN VARIEDAD	S	23,22	0,89
2649446	14-003-036-00093-003	101000	OLIVAR-SIN VARIEDAD	S	31,01	0,12

## Porcentaje de superficie determinada en Red Natura 2000

PUNTOS: 0,00 0.0%

REF.	REFERENCIA SIGPAC	CULTIVO	DESCRIPCIÓN CULTIVO	S/R	SUP.	SUP.
					COMPROM.	CUMPLE
					(ha)	(ha)
2649396	14-003-031-00003-006	101000	OLIVAR-SIN VARIEDAD	S	0,07	0,00
2649400	14-003-031-00004-004	101000	OLIVAR-SIN VARIEDAD	S	0,05	0,00
2649394	14-003-031-00100-004	101000	OLIVAR-SIN VARIEDAD	S	0,52	0,00
2649402	14-003-031-00118-002	101000	OLIVAR-SIN VARIEDAD	S	0,27	0,00
2649403	14-003-031-00118-004	101000	OLIVAR-SIN VARIEDAD	S	0,06	0,00
2649401	14-003-031-00119-006	101000	OLIVAR-SIN VARIEDAD	S	4,81	0,00
2649404	14-003-031-00119-007	101000	OLIVAR-SIN VARIEDAD	S	0,05	0,00
2649408	14-003-031-00119-010	101000	OLIVAR-SIN VARIEDAD	S	0,03	0,00
2649409	14-003-031-00119-024	101000	OLIVAR-SIN VARIEDAD	S	0,11	0,00
2649410	14-003-031-00119-025	101000	OLIVAR-SIN VARIEDAD	S	0,48	0,00
2649399	14-003-031-00163-047	101000	OLIVAR-SIN VARIEDAD	S	2,17	0,00
2649450	14-003-031-00163-052	101000	OLIVAR-SIN VARIEDAD	S	3,84	0,00
2649418	14-003-031-00166-003	101000	OLIVAR-SIN VARIEDAD	S	1,38	0,00
2649420	14-003-031-00168-001	101000	OLIVAR-SIN VARIEDAD	S	1,13	0,00
2649411	14-003-031-00169-006	101000	OLIVAR-SIN VARIEDAD	S	0,08	0,00
2649413	14-003-031-00169-008	101000	OLIVAR-SIN VARIEDAD	S	0,68	0,00
2649414	14-003-031-00170-011	101000	OLIVAR-SIN VARIEDAD	S	2,20	0,00
2649419	14-003-031-00170-017	101000	OLIVAR-SIN VARIEDAD	S	1,40	0,00
2649417	14-003-031-00170-020	101000	OLIVAR-SIN VARIEDAD	S	0,68	0,00
2649422	14-003-031-00170-021	101000	OLIVAR-SIN VARIEDAD	S	0,02	0,00
2649423	14-003-031-00170-028	101000	OLIVAR-SIN VARIEDAD	S	0,12	0,00

<b>REF.</b>	<b>REFERENCIA SIGPAC</b>	<b>CULTIVO</b>	<b>DESCRIPCIÓN CULTIVO</b>	<b>S/R</b>	<b>SUP. COMPROM.</b> <b>(ha)</b>	<b>SUP. CUMPLE</b> <b>(ha)</b>
2649445	14-003-035-00033-001	101000	OLIVAR-SIN VARIEDAD	S	0,91	0,00
2649444	14-003-035-00033-005	101000	OLIVAR-SIN VARIEDAD	S	0,01	0,00
2649449	14-003-035-00033-006	101000	OLIVAR-SIN VARIEDAD	S	0,05	0,00
2649448	14-003-035-00033-008	101000	OLIVAR-SIN VARIEDAD	S	0,24	0,00
2649447	14-003-035-00033-010	101000	OLIVAR-SIN VARIEDAD	S	0,69	0,00
2649406	14-003-036-00088-001	101000	OLIVAR-SIN VARIEDAD	S	0,51	0,00
2649405	14-003-036-00089-008	101000	OLIVAR-SIN VARIEDAD	S	1,02	0,00
2649407	14-003-036-00090-001	101000	OLIVAR-SIN VARIEDAD	S	0,89	0,00
2649446	14-003-036-00093-003	101000	OLIVAR-SIN VARIEDAD	S	0,12	0,00



<u>APELLIDOS Y NOMBRE / RAZÓN SOCIAL</u>	<u>NIF</u>	<u>EXPEDIENTE</u>	<u>SUP. COMPROMETIDA (ha)</u>
FLORA MEDITERRANEA S.L.	B41395724	3021165	20.99

**RESOLUCIÓN ADMITIDO**

**IMPORTE POR ANUALIDAD**

	<u>2015</u>	<u>2016</u>	<u>2017</u>	<u>2018</u>	<u>2019</u>
IMPORTE MÁXIMO SUBVENCIONABLE	2.395,80 €	2.395,80 €	2.395,80 €	2.395,80 €	2.395,80 €
IMPORTE MEDIO DE TRANSFERENCIA (€/ha)	114,14 €	114,14 €	114,14 €	114,14 €	114,14 €

**RECINTOS COMPROMETIDOS**

<u>REF.</u>	<u>REFERENCIA SIGPAC</u>	<u>CULTIVO</u>	<u>DESCRIPCIÓN CULTIVO</u>	<u>PEND. MEDIA (S/R)</u>	<u>SUP. DEC. ADMIN. (ha)</u>	<u>SUP. CERT. (ha)</u>	<u>SUP. CAMPO (ha)</u>	<u>SUP. COMPROM. (ha)</u>
2600955	14-900-074-00024-012	101000	OLIVAR-SIN VARIEDAD	S	31,85	9,85	9,85	9,85
2600956	14-900-074-00024-007	101000	OLIVAR-SIN VARIEDAD	S	27,56	11,15	11,14	11,14

**INCIDENCIAS****INCIDENCIA DESCRIPCIÓN**

219	Superficie declarada sobre un mismo recinto, en un mismo expediente, mayor que la superficie total del recinto SIGPAC. Ref:2600956 Recinto:14-900-074-00024-007 Cultivo:101000 OLIVAR-SIN VARIEDAD Secano Suma de superficies declaradas para este recinto por el solicitante (Áreas):1659 Superficie SIGPAC total para el recinto (Áreas):1658 Exceso de superficie declarada (Hectáreas):0,01
80404	Recinto declarado que no cumple en su totalidad con las normas de producción ecológica (anexo I, Orden 26 de mayo de 2015) Ref:2600956 Recinto:14-900-074-00024-007 Cultivo:101000 OLIVAR-SIN VARIEDAD Secano Superficie Certificada (Ha):11,14

**RESUMEN CRITERIOS DE SELECCIÓN****10.1.12 Agricultura de montaña con orientación ecológica en olivar****PUNTOS:** 13,53

	<u>PUNTOS</u>	
Solicitantes de la medida 11, específica para la conversión o mantenimiento en agricultura ecológica	3,00	S
Porcentaje de superficie determinada en zonas con limitaciones naturales u otras limitaciones específicas ubicadas en las zonas de montaña	0,00	0.0%
Porcentaje de superficie determinada situada en zonas RAMSAR	0,00	0.0%
Porcentaje de superficie determinada en zonas vulnerables a la contaminación por nitratos	4,00	100.0%
Mayor pendiente media	3,00	29.57%
Porcentaje de superficie determinada en Red Natura 2000	3,53	53.07%



**DETALLE CRITERIOS DE SELECCIÓN****10.1.12 Agricultura de montaña con orientación ecológica en olivar****PUNTOS:** 13,53**Solicitantes de la medida 11, específica para la conversión o mantenimiento en agricultura ecológica****PUNTOS:** 3,00 S**Porcentaje de superficie determinada en zonas con limitaciones naturales u otras limitaciones específicas ubicadas en las zonas de montaña****PUNTOS:** 0,00 0.0%

<u>REF.</u>	<u>REFERENCIA SIGPAC</u>	<u>CULTIVO</u>	<u>DESCRIPCIÓN CULTIVO</u>	<u>S/R</u>	<u>SUP. COMPROM.</u> <u>(ha)</u>	<u>SUP. CUMPLE</u> <u>(ha)</u>
2600956	14-900-074-00024-007	101000	OLIVAR-SIN VARIEDAD	S	11,14	0,00
2600955	14-900-074-00024-012	101000	OLIVAR-SIN VARIEDAD	S	9,85	0,00

**Porcentaje de superficie determinada situada en zonas RAMSAR****PUNTOS:** 0,00 0.0%

<u>REF.</u>	<u>REFERENCIA SIGPAC</u>	<u>CULTIVO</u>	<u>DESCRIPCIÓN CULTIVO</u>	<u>S/R</u>	<u>SUP. COMPROM.</u> <u>(ha)</u>	<u>SUP. CUMPLE</u> <u>(ha)</u>
2600956	14-900-074-00024-007	101000	OLIVAR-SIN VARIEDAD	S	11,14	0,00
2600955	14-900-074-00024-012	101000	OLIVAR-SIN VARIEDAD	S	9,85	0,00

**Porcentaje de superficie determinada en zonas vulnerables a la contaminación por nitratos****PUNTOS:** 4,00 100.0%

<u>REF.</u>	<u>REFERENCIA SIGPAC</u>	<u>CULTIVO</u>	<u>DESCRIPCIÓN CULTIVO</u>	<u>S/R</u>	<u>SUP. COMPROM.</u> <u>(ha)</u>	<u>SUP. CUMPLE</u> <u>(ha)</u>
2600956	14-900-074-00024-007	101000	OLIVAR-SIN VARIEDAD	S	11,14	11,14
2600955	14-900-074-00024-012	101000	OLIVAR-SIN VARIEDAD	S	9,85	9,85

**Mayor pendiente media****PUNTOS:** 3,00 29.57%

<u>REF.</u>	<u>REFERENCIA SIGPAC</u>	<u>CULTIVO</u>	<u>DESCRIPCIÓN CULTIVO</u>	<u>S/R</u>	<u>PENDIENTE MEDIA (%)</u>	<u>SUP. COMPROM.</u> <u>(ha)</u>
2600956	14-900-074-00024-007	101000	OLIVAR-SIN VARIEDAD	S	27,56	11,14
2600955	14-900-074-00024-012	101000	OLIVAR-SIN VARIEDAD	S	31,85	9,85

**Porcentaje de superficie determinada en Red Natura 2000****PUNTOS:** 3,53 53.07%

<u>REF.</u>	<u>REFERENCIA SIGPAC</u>	<u>CULTIVO</u>	<u>DESCRIPCIÓN CULTIVO</u>	<u>S/R</u>	<u>SUP. COMPROM.</u> <u>(ha)</u>	<u>SUP. CUMPLE</u> <u>(ha)</u>
2600956	14-900-074-00024-007	101000	OLIVAR-SIN VARIEDAD	S	11,14	11,14
2600955	14-900-074-00024-012	101000	OLIVAR-SIN VARIEDAD	S	9,85	0,00



<u>APELLIDOS Y NOMBRE / RAZÓN SOCIAL</u>		<u>NIF</u>	<u>EXPEDIENTE</u>	<u>SUP. COMPROMETIDA</u>				
				<u>(ha)</u>				
FLORENCIO MORENO E HIJOS		J14333967	3038703	115.55				
<b>RESOLUCIÓN ADMITIDO</b>								
<b>IMPORTE POR ANUALIDAD</b>								
		<b>2015</b>	<b>2016</b>	<b>2017</b>	<b>2018</b>	<b>2019</b>		
<b>IMPORTE MÁXIMO SUBVENCIONABLE</b>		8.522,83 €	8.522,83 €	8.522,83 €	8.522,83 €	8.522,83 €		
<b>IMPORTE MEDIO DE TRANSFERENCIA (€/ha)</b>		73,76 €	73,76 €	73,76 €	73,76 €	73,76 €		
<b>RECINTOS COMPROMETIDOS</b>								
<u>REF.</u>	<u>REFERENCIA SIGPAC</u>	<u>CULTIVO</u>	<u>DESCRIPCIÓN CULTIVO</u>	<u>PEND. MEDIA</u>	<u>SUP. DEC. ADMIN.</u>	<u>SUP. CERT.</u>	<u>SUP. CAMPO</u>	<u>SUP. COMPROM.</u>
				<u>S/R</u>	<u>(%)</u>	<u>(ha)</u>	<u>(ha)</u>	<u>(ha)</u>
2658581	14-054-046-00011-005	101000	OLIVAR-SIN VARIEDAD	S	21,73	12,29	12,29	12,29
2658583	14-054-057-00023-007	101000	OLIVAR-SIN VARIEDAD	S	20,64	34,62	34,62	34,62
2658585	14-047-001-00005-001	101000	OLIVAR-SIN VARIEDAD	S	27,14	8,33	8,33	8,33
2658586	14-054-057-00051-001	101000	OLIVAR-SIN VARIEDAD	S	36,04	2,90	4,61	2,90
2658587	14-054-046-00004-012	101000	OLIVAR-SIN VARIEDAD	S	43,50	0,17	0,17	0,17
2658588	14-054-046-00008-004	101000	OLIVAR-SIN VARIEDAD	S	37,35	22,70	22,70	22,70
2658589	14-054-046-00007-002	101000	OLIVAR-SIN VARIEDAD	S	39,92	15,71	15,71	15,71
2658590	14-054-046-00006-002	101000	OLIVAR-SIN VARIEDAD	S	32,12	11,26	11,26	11,26
2658591	14-054-046-00006-011	101000	OLIVAR-SIN VARIEDAD	S	36,92	4,09	4,09	4,09
2658592	14-054-046-00008-021	101000	OLIVAR-SIN VARIEDAD	S	37,25	2,24	2,24	2,24
2658593	14-054-046-00007-003	101000	OLIVAR-SIN VARIEDAD	S	42,60	0,68	0,68	0,68
2658596	14-054-046-00004-008	101000	OLIVAR-SIN VARIEDAD	S	25,59	0,06	0,06	0,06
2658601	14-054-046-00011-006	101000	OLIVAR-SIN VARIEDAD	S	20,20	0,50	0,50	0,50

**RESUMEN CRITERIOS DE SELECCIÓN****10.1.12 Agricultura de montaña con orientación ecológica en olivar****PUNTOS: 10,00**

	<u>PUNTOS</u>	
<b>Solicitantes de la medida 11, específica para la conversión o mantenimiento en agricultura ecológica</b>	3,00	S
<b>Porcentaje de superficie determinada en zonas con limitaciones naturales u otras limitaciones específicas ubicadas en las zonas de montaña</b>	4,00	100.0%
<b>Porcentaje de superficie determinada situada en zonas RAMSAR</b>	0,00	0.0%
<b>Porcentaje de superficie determinada en zonas vulnerables a la contaminación por nitratos</b>	0,00	0.0%
<b>Mayor pendiente media</b>	3,00	29.7%
<b>Porcentaje de superficie determinada en Red Natura 2000</b>	0,00	0.0%



**DETALLE CRITERIOS DE SELECCIÓN****10.1.12 Agricultura de montaña con orientación ecológica en olivar****PUNTOS:** 10,00**Solicitantes de la medida 11, específica para la conversión o mantenimiento en agricultura ecológica****PUNTOS:** 3,00 S**Porcentaje de superficie determinada en zonas con limitaciones naturales u otras limitaciones específicas ubicadas en las zonas de montaña****PUNTOS:** 4,00 100.0%

<u>REF.</u>	<u>REFERENCIA SIGPAC</u>	<u>CULTIVO DESCRIPCIÓN CULTIVO</u>	<u>S/R</u>	<u>SUP. COMPROM.</u> <u>(ha)</u>	<u>SUP. CUMPLE</u> <u>(ha)</u>
2658585	14-047-001-00005-001	101000 OLIVAR-SIN VARIEDAD	S	8,33	8,33
2658596	14-054-046-00004-008	101000 OLIVAR-SIN VARIEDAD	S	0,06	0,06
2658587	14-054-046-00004-012	101000 OLIVAR-SIN VARIEDAD	S	0,17	0,17
2658590	14-054-046-00006-002	101000 OLIVAR-SIN VARIEDAD	S	11,26	11,26
2658591	14-054-046-00006-011	101000 OLIVAR-SIN VARIEDAD	S	4,09	4,09
2658589	14-054-046-00007-002	101000 OLIVAR-SIN VARIEDAD	S	15,71	15,71
2658593	14-054-046-00007-003	101000 OLIVAR-SIN VARIEDAD	S	0,68	0,68
2658588	14-054-046-00008-004	101000 OLIVAR-SIN VARIEDAD	S	22,70	22,70
2658592	14-054-046-00008-021	101000 OLIVAR-SIN VARIEDAD	S	2,24	2,24
2658581	14-054-046-00011-005	101000 OLIVAR-SIN VARIEDAD	S	12,29	12,29
2658601	14-054-046-00011-006	101000 OLIVAR-SIN VARIEDAD	S	0,50	0,50
2658583	14-054-057-00023-007	101000 OLIVAR-SIN VARIEDAD	S	34,62	34,62
2658586	14-054-057-00051-001	101000 OLIVAR-SIN VARIEDAD	S	2,90	2,90

**Porcentaje de superficie determinada situada en zonas RAMSAR****PUNTOS:** 0,00 0.0%

<u>REF.</u>	<u>REFERENCIA SIGPAC</u>	<u>CULTIVO DESCRIPCIÓN CULTIVO</u>	<u>S/R</u>	<u>SUP. COMPROM.</u> <u>(ha)</u>	<u>SUP. CUMPLE</u> <u>(ha)</u>
2658585	14-047-001-00005-001	101000 OLIVAR-SIN VARIEDAD	S	8,33	0,00
2658596	14-054-046-00004-008	101000 OLIVAR-SIN VARIEDAD	S	0,06	0,00
2658587	14-054-046-00004-012	101000 OLIVAR-SIN VARIEDAD	S	0,17	0,00
2658590	14-054-046-00006-002	101000 OLIVAR-SIN VARIEDAD	S	11,26	0,00
2658591	14-054-046-00006-011	101000 OLIVAR-SIN VARIEDAD	S	4,09	0,00
2658589	14-054-046-00007-002	101000 OLIVAR-SIN VARIEDAD	S	15,71	0,00
2658593	14-054-046-00007-003	101000 OLIVAR-SIN VARIEDAD	S	0,68	0,00
2658588	14-054-046-00008-004	101000 OLIVAR-SIN VARIEDAD	S	22,70	0,00
2658592	14-054-046-00008-021	101000 OLIVAR-SIN VARIEDAD	S	2,24	0,00
2658581	14-054-046-00011-005	101000 OLIVAR-SIN VARIEDAD	S	12,29	0,00
2658601	14-054-046-00011-006	101000 OLIVAR-SIN VARIEDAD	S	0,50	0,00
2658583	14-054-057-00023-007	101000 OLIVAR-SIN VARIEDAD	S	34,62	0,00
2658586	14-054-057-00051-001	101000 OLIVAR-SIN VARIEDAD	S	2,90	0,00

**Porcentaje de superficie determinada en zonas vulnerables a la contaminación por nitratos****PUNTOS:** 0,00 0.0%

<u>REF.</u>	<u>REFERENCIA SIGPAC</u>	<u>CULTIVO DESCRIPCIÓN CULTIVO</u>	<u>S/R</u>	<u>SUP. COMPROM.</u> <u>(ha)</u>	<u>SUP. CUMPLE</u> <u>(ha)</u>
2658585	14-047-001-00005-001	101000 OLIVAR-SIN VARIEDAD	S	8,33	0,00
2658596	14-054-046-00004-008	101000 OLIVAR-SIN VARIEDAD	S	0,06	0,00
2658587	14-054-046-00004-012	101000 OLIVAR-SIN VARIEDAD	S	0,17	0,00
2658590	14-054-046-00006-002	101000 OLIVAR-SIN VARIEDAD	S	11,26	0,00
2658591	14-054-046-00006-011	101000 OLIVAR-SIN VARIEDAD	S	4,09	0,00
2658589	14-054-046-00007-002	101000 OLIVAR-SIN VARIEDAD	S	15,71	0,00
2658593	14-054-046-00007-003	101000 OLIVAR-SIN VARIEDAD	S	0,68	0,00
2658588	14-054-046-00008-004	101000 OLIVAR-SIN VARIEDAD	S	22,70	0,00
2658592	14-054-046-00008-021	101000 OLIVAR-SIN VARIEDAD	S	2,24	0,00
2658581	14-054-046-00011-005	101000 OLIVAR-SIN VARIEDAD	S	12,29	0,00
2658601	14-054-046-00011-006	101000 OLIVAR-SIN VARIEDAD	S	0,50	0,00
2658583	14-054-057-00023-007	101000 OLIVAR-SIN VARIEDAD	S	34,62	0,00
2658586	14-054-057-00051-001	101000 OLIVAR-SIN VARIEDAD	S	2,90	0,00



**Mayor pendiente media****PUNTOS:** 3,00 29.7%

<u>REF.</u>	<u>REFERENCIA SIGPAC</u>	<u>CULTIVO</u>	<u>DESCRIPCIÓN CULTIVO</u>	<u>S/R</u>	<u>PENDIENTE</u>	<u>SUP.</u>
					<u>MEDIA (%)</u>	<u>COMPROM.</u> <u>(ha)</u>
2658585	14-047-001-00005-001	101000	OLIVAR-SIN VARIEDAD	S	27,14	8,33
2658596	14-054-046-00004-008	101000	OLIVAR-SIN VARIEDAD	S	25,59	0,06
2658587	14-054-046-00004-012	101000	OLIVAR-SIN VARIEDAD	S	43,50	0,17
2658590	14-054-046-00006-002	101000	OLIVAR-SIN VARIEDAD	S	32,12	11,26
2658591	14-054-046-00006-011	101000	OLIVAR-SIN VARIEDAD	S	36,92	4,09
2658589	14-054-046-00007-002	101000	OLIVAR-SIN VARIEDAD	S	39,92	15,71
2658593	14-054-046-00007-003	101000	OLIVAR-SIN VARIEDAD	S	42,60	0,68
2658588	14-054-046-00008-004	101000	OLIVAR-SIN VARIEDAD	S	37,35	22,70
2658592	14-054-046-00008-021	101000	OLIVAR-SIN VARIEDAD	S	37,25	2,24
2658581	14-054-046-00011-005	101000	OLIVAR-SIN VARIEDAD	S	21,73	12,29
2658601	14-054-046-00011-006	101000	OLIVAR-SIN VARIEDAD	S	20,20	0,50
2658583	14-054-057-00023-007	101000	OLIVAR-SIN VARIEDAD	S	20,64	34,62
2658586	14-054-057-00051-001	101000	OLIVAR-SIN VARIEDAD	S	36,04	2,90

**Porcentaje de superficie determinada en Red Natura 2000****PUNTOS:** 0,00 0.0%

<u>REF.</u>	<u>REFERENCIA SIGPAC</u>	<u>CULTIVO</u>	<u>DESCRIPCIÓN CULTIVO</u>	<u>S/R</u>	<u>SUP.</u>	<u>SUP.</u>
					<u>COMPROM.</u> <u>(ha)</u>	<u>CUMPLE</u> <u>(ha)</u>
2658585	14-047-001-00005-001	101000	OLIVAR-SIN VARIEDAD	S	8,33	0,00
2658596	14-054-046-00004-008	101000	OLIVAR-SIN VARIEDAD	S	0,06	0,00
2658587	14-054-046-00004-012	101000	OLIVAR-SIN VARIEDAD	S	0,17	0,00
2658590	14-054-046-00006-002	101000	OLIVAR-SIN VARIEDAD	S	11,26	0,00
2658591	14-054-046-00006-011	101000	OLIVAR-SIN VARIEDAD	S	4,09	0,00
2658589	14-054-046-00007-002	101000	OLIVAR-SIN VARIEDAD	S	15,71	0,00
2658593	14-054-046-00007-003	101000	OLIVAR-SIN VARIEDAD	S	0,68	0,00
2658588	14-054-046-00008-004	101000	OLIVAR-SIN VARIEDAD	S	22,70	0,00
2658592	14-054-046-00008-021	101000	OLIVAR-SIN VARIEDAD	S	2,24	0,00
2658581	14-054-046-00011-005	101000	OLIVAR-SIN VARIEDAD	S	12,29	0,00
2658601	14-054-046-00011-006	101000	OLIVAR-SIN VARIEDAD	S	0,50	0,00
2658583	14-054-057-00023-007	101000	OLIVAR-SIN VARIEDAD	S	34,62	0,00
2658586	14-054-057-00051-001	101000	OLIVAR-SIN VARIEDAD	S	2,90	0,00



<u>APELLIDOS Y NOMBRE / RAZÓN SOCIAL</u>	<u>NIF</u>	<u>EXPEDIENTE</u>	<u>SUP. COMPROMETIDA (ha)</u>
FRANCISCA GAMERO CIVICO ALMENARA Y O. CB	E14666382	3032214	37.9

**RESOLUCIÓN  
ADMITIDO**

**IMPORTES POR ANUALIDAD**

	<u>2015</u>	<u>2016</u>	<u>2017</u>	<u>2018</u>	<u>2019</u>
IMPORTE MÁXIMO SUBVENCIONABLE	4.325,91 €	4.325,91 €	4.325,91 €	4.325,91 €	4.325,91 €
IMPORTE MEDIO DE TRANSFERENCIA (€/ha)	114,14 €	114,14 €	114,14 €	114,14 €	114,14 €

**RECINTOS COMPROMETIDOS**

<u>REF.</u>	<u>REFERENCIA SIGPAC</u>	<u>CULTIVO</u>	<u>DESCRIPCIÓN CULTIVO</u>	<u>PEND. MEDIA (S/R)</u>	<u>SUP. DEC. ADMIN. (ha)</u>	<u>SUP. CERT. (ha)</u>	<u>SUP. CAMPO (ha)</u>	<u>SUP. COMPROM. (ha)</u>
2292761	14-036-016-00028-003	101000	OLIVAR-SIN VARIEDAD	S	20,92	37,90	38,29	37,90

**RESUMEN CRITERIOS DE SELECCIÓN**

**10.1.12 Agricultura de montaña con orientación ecológica en olivar** PUNTOS: 12,00

	<u>PUNTOS</u>	
Solicitantes de la medida 11, específica para la conversión o mantenimiento en agricultura ecológica	3,00	S
Porcentaje de superficie determinada en zonas con limitaciones naturales u otras limitaciones específicas ubicadas en las zonas de montaña	4,00	100.0%
Porcentaje de superficie determinada situada en zonas RAMSAR	0,00	0.0%
Porcentaje de superficie determinada en zonas vulnerables a la contaminación por nitratos	0,00	0.0%
Mayor pendiente media	1,00	20.92%
Porcentaje de superficie determinada en Red Natura 2000	4,00	100.0%



**DETALLE CRITERIOS DE SELECCIÓN****10.1.12 Agricultura de montaña con orientación ecológica en olivar PUNTOS: 12,00**

<b>Solicitantes de la medida 11, específica para la conversión o mantenimiento en agricultura ecológica</b>						<b>PUNTOS:</b>	3,00	S
<b>Porcentaje de superficie determinada en zonas con limitaciones naturales u otras limitaciones específicas ubicadas en las zonas de montaña</b>						<b>PUNTOS:</b>	4,00	100.0%
<u>REF.</u>	<u>REFERENCIA SIGPAC</u>	<u>CULTIVO</u>	<u>DESCRIPCIÓN CULTIVO</u>	<u>S/R</u>		<u>SUP. COMPROM.</u> <u>(ha)</u>	<u>SUP. CUMPLE</u> <u>(ha)</u>	
2292761	14-036-016-00028-003	101000	OLIVAR-SIN VARIEDAD	S		37,90	37,90	
<b>Porcentaje de superficie determinada situada en zonas RAMSAR</b>						<b>PUNTOS:</b>	0,00	0.0%
<u>REF.</u>	<u>REFERENCIA SIGPAC</u>	<u>CULTIVO</u>	<u>DESCRIPCIÓN CULTIVO</u>	<u>S/R</u>		<u>SUP. COMPROM.</u> <u>(ha)</u>	<u>SUP. CUMPLE</u> <u>(ha)</u>	
2292761	14-036-016-00028-003	101000	OLIVAR-SIN VARIEDAD	S		37,90	0,00	
<b>Porcentaje de superficie determinada en zonas vulnerables a la contaminación por nitratos</b>						<b>PUNTOS:</b>	0,00	0.0%
<u>REF.</u>	<u>REFERENCIA SIGPAC</u>	<u>CULTIVO</u>	<u>DESCRIPCIÓN CULTIVO</u>	<u>S/R</u>		<u>SUP. COMPROM.</u> <u>(ha)</u>	<u>SUP. CUMPLE</u> <u>(ha)</u>	
2292761	14-036-016-00028-003	101000	OLIVAR-SIN VARIEDAD	S		37,90	0,00	
<b>Mayor pendiente media</b>						<b>PUNTOS:</b>	1,00	20.92%
<u>REF.</u>	<u>REFERENCIA SIGPAC</u>	<u>CULTIVO</u>	<u>DESCRIPCIÓN CULTIVO</u>	<u>S/R</u>	<u>PENDIENTE MEDIA (%)</u>	<u>SUP. COMPROM.</u> <u>(ha)</u>		
2292761	14-036-016-00028-003	101000	OLIVAR-SIN VARIEDAD	S	20,92	37,90		
<b>Porcentaje de superficie determinada en Red Natura 2000</b>						<b>PUNTOS:</b>	4,00	100.0%
<u>REF.</u>	<u>REFERENCIA SIGPAC</u>	<u>CULTIVO</u>	<u>DESCRIPCIÓN CULTIVO</u>	<u>S/R</u>		<u>SUP. COMPROM.</u> <u>(ha)</u>	<u>SUP. CUMPLE</u> <u>(ha)</u>	
2292761	14-036-016-00028-003	101000	OLIVAR-SIN VARIEDAD	S		37,90	37,90	



<u>APELLIDOS Y NOMBRE / RAZÓN SOCIAL</u>		<u>NIF</u>	<u>EXPEDIENTE</u>	<u>SUP. COMPROMETIDA</u>				
				<u>(ha)</u>				
FUENTES SANCHEZ MANUEL		30879662T	3039252	13.18				
<b>RESOLUCIÓN</b>								
<b>ADMITIDO</b>								
<b>IMPORTE POR ANUALIDAD</b>								
		<b>2015</b>	<b>2016</b>	<b>2017</b>	<b>2018</b>	<b>2019</b>		
<b>IMPORTE MÁXIMO SUBVENCIONABLE</b>		1.504,37 €	1.504,37 €	1.504,37 €	1.504,37 €	1.504,37 €		
<b>IMPORTE MEDIO DE TRANSFERENCIA (€/ha)</b>		114,14 €	114,14 €	114,14 €	114,14 €	114,14 €		
<b>RECINTOS COMPROMETIDOS</b>								
<u>REF.</u>	<u>REFERENCIA SIGPAC</u>	<u>CULTIVO</u>	<u>DESCRIPCIÓN CULTIVO</u>	<u>PEND. MEDIA</u>	<u>SUP. DEC. ADMIN.</u>	<u>SUP. CERT.</u>	<u>SUP. CAMPO</u>	<u>SUP. COMPROM.</u>
				<u>S/R</u>	<u>(%)</u>	<u>(ha)</u>	<u>(ha)</u>	<u>(ha)</u>
2295716	14-039-006-00128-003	101000	OLIVAR-SIN VARIEDAD	S	25,69	0,46	0,46	0,46
2295717	14-039-006-00141-005	101000	OLIVAR-SIN VARIEDAD	S	23,35	0,05	0,05	0,05
2295718	14-039-006-00141-002	101000	OLIVAR-SIN VARIEDAD	S	35,89	2,17	2,17	2,17
2295723	14-039-020-00137-001	101000	OLIVAR-SIN VARIEDAD	S	34,67	1,40	1,40	1,40
2295725	14-039-020-00109-001	101000	OLIVAR-SIN VARIEDAD	S	24,87	0,88	0,88	0,88
2295726	14-039-021-00139-001	101000	OLIVAR-SIN VARIEDAD	S	35,29	5,52	5,52	5,52
2295728	14-039-020-00117-001	101000	OLIVAR-SIN VARIEDAD	S	20,95	0,15	0,16	0,15
2295729	14-039-020-00117-001	101000	OLIVAR-SIN VARIEDAD	S	20,95	0,24	0,26	0,24
2295730	14-039-021-00087-001	101000	OLIVAR-SIN VARIEDAD	S	53,14	0,79	0,80	0,79
2295733	14-055-021-00500-003	101000	OLIVAR-SIN VARIEDAD	S	27,69	0,55	0,57	0,55
2295734	14-055-021-00502-002	101000	OLIVAR-SIN VARIEDAD	S	26,06	0,53	0,61	0,53
2295735	14-055-033-00013-002	101000	OLIVAR-SIN VARIEDAD	S	26,32	0,44	1,48	0,44

**RESUMEN CRITERIOS DE SELECCIÓN****10.1.12 Agricultura de montaña con orientación ecológica en olivar****PUNTOS: 10,00**

	<u>PUNTOS</u>	
<b>Solicitantes de la medida 11, específica para la conversión o mantenimiento en agricultura ecológica</b>	3,00	S
<b>Porcentaje de superficie determinada en zonas con limitaciones naturales u otras limitaciones específicas ubicadas en las zonas de montaña</b>	4,00	100.0%
<b>Porcentaje de superficie determinada situada en zonas RAMSAR</b>	0,00	0.0%
<b>Porcentaje de superficie determinada en zonas vulnerables a la contaminación por nitratos</b>	0,00	0.0%
<b>Mayor pendiente media</b>	3,00	33.91%
<b>Porcentaje de superficie determinada en Red Natura 2000</b>	0,00	0.0%



**DETALLE CRITERIOS DE SELECCIÓN****10.1.12 Agricultura de montaña con orientación ecológica en olivar****PUNTOS:** 10,00**Solicitantes de la medida 11, específica para la conversión o mantenimiento en agricultura ecológica****PUNTOS:** 3,00 S**Porcentaje de superficie determinada en zonas con limitaciones naturales u otras limitaciones específicas ubicadas en las zonas de montaña****PUNTOS:** 4,00 100.0%

<u>REF.</u>	<u>REFERENCIA SIGPAC</u>	<u>CULTIVO DESCRIPCIÓN CULTIVO</u>	<u>S/R</u>	<u>SUP. COMPROM.</u> <u>(ha)</u>	<u>SUP. CUMPLE</u> <u>(ha)</u>
2295716	14-039-006-00128-003	101000 OLIVAR-SIN VARIEDAD	S	0,46	0,46
2295718	14-039-006-00141-002	101000 OLIVAR-SIN VARIEDAD	S	2,17	2,17
2295717	14-039-006-00141-005	101000 OLIVAR-SIN VARIEDAD	S	0,05	0,05
2295725	14-039-020-00109-001	101000 OLIVAR-SIN VARIEDAD	S	0,88	0,88
2295729	14-039-020-00117-001	101000 OLIVAR-SIN VARIEDAD	S	0,24	0,24
2295728	14-039-020-00117-001	101000 OLIVAR-SIN VARIEDAD	S	0,15	0,15
2295723	14-039-020-00137-001	101000 OLIVAR-SIN VARIEDAD	S	1,40	1,40
2295730	14-039-021-00087-001	101000 OLIVAR-SIN VARIEDAD	S	0,79	0,79
2295726	14-039-021-00139-001	101000 OLIVAR-SIN VARIEDAD	S	5,52	5,52
2295733	14-055-021-00500-003	101000 OLIVAR-SIN VARIEDAD	S	0,55	0,55
2295734	14-055-021-00502-002	101000 OLIVAR-SIN VARIEDAD	S	0,53	0,53
2295735	14-055-033-00013-002	101000 OLIVAR-SIN VARIEDAD	S	0,44	0,44

**Porcentaje de superficie determinada situada en zonas RAMSAR****PUNTOS:** 0,00 0.0%

<u>REF.</u>	<u>REFERENCIA SIGPAC</u>	<u>CULTIVO DESCRIPCIÓN CULTIVO</u>	<u>S/R</u>	<u>SUP. COMPROM.</u> <u>(ha)</u>	<u>SUP. CUMPLE</u> <u>(ha)</u>
2295716	14-039-006-00128-003	101000 OLIVAR-SIN VARIEDAD	S	0,46	0,00
2295718	14-039-006-00141-002	101000 OLIVAR-SIN VARIEDAD	S	2,17	0,00
2295717	14-039-006-00141-005	101000 OLIVAR-SIN VARIEDAD	S	0,05	0,00
2295725	14-039-020-00109-001	101000 OLIVAR-SIN VARIEDAD	S	0,88	0,00
2295729	14-039-020-00117-001	101000 OLIVAR-SIN VARIEDAD	S	0,24	0,00
2295728	14-039-020-00117-001	101000 OLIVAR-SIN VARIEDAD	S	0,15	0,00
2295723	14-039-020-00137-001	101000 OLIVAR-SIN VARIEDAD	S	1,40	0,00
2295730	14-039-021-00087-001	101000 OLIVAR-SIN VARIEDAD	S	0,79	0,00
2295726	14-039-021-00139-001	101000 OLIVAR-SIN VARIEDAD	S	5,52	0,00
2295733	14-055-021-00500-003	101000 OLIVAR-SIN VARIEDAD	S	0,55	0,00
2295734	14-055-021-00502-002	101000 OLIVAR-SIN VARIEDAD	S	0,53	0,00
2295735	14-055-033-00013-002	101000 OLIVAR-SIN VARIEDAD	S	0,44	0,00

**Porcentaje de superficie determinada en zonas vulnerables a la contaminación por nitratos****PUNTOS:** 0,00 0.0%

<u>REF.</u>	<u>REFERENCIA SIGPAC</u>	<u>CULTIVO DESCRIPCIÓN CULTIVO</u>	<u>S/R</u>	<u>SUP. COMPROM.</u> <u>(ha)</u>	<u>SUP. CUMPLE</u> <u>(ha)</u>
2295716	14-039-006-00128-003	101000 OLIVAR-SIN VARIEDAD	S	0,46	0,00
2295718	14-039-006-00141-002	101000 OLIVAR-SIN VARIEDAD	S	2,17	0,00
2295717	14-039-006-00141-005	101000 OLIVAR-SIN VARIEDAD	S	0,05	0,00
2295725	14-039-020-00109-001	101000 OLIVAR-SIN VARIEDAD	S	0,88	0,00
2295728	14-039-020-00117-001	101000 OLIVAR-SIN VARIEDAD	S	0,15	0,00
2295729	14-039-020-00117-001	101000 OLIVAR-SIN VARIEDAD	S	0,24	0,00
2295723	14-039-020-00137-001	101000 OLIVAR-SIN VARIEDAD	S	1,40	0,00
2295730	14-039-021-00087-001	101000 OLIVAR-SIN VARIEDAD	S	0,79	0,00
2295726	14-039-021-00139-001	101000 OLIVAR-SIN VARIEDAD	S	5,52	0,00
2295733	14-055-021-00500-003	101000 OLIVAR-SIN VARIEDAD	S	0,55	0,00
2295734	14-055-021-00502-002	101000 OLIVAR-SIN VARIEDAD	S	0,53	0,00
2295735	14-055-033-00013-002	101000 OLIVAR-SIN VARIEDAD	S	0,44	0,00

**Mayor pendiente media****PUNTOS:** 3,00 33.91%

REF.	REFERENCIA SIGPAC	CULTIVO	DESCRIPCIÓN CULTIVO	S/R	PENDIENTE	SUP.
					MEDIA (%)	COMPROM.
					(ha)	(ha)
2295716	14-039-006-00128-003	101000	OLIVAR-SIN VARIEDAD	S	25,69	0,46
2295718	14-039-006-00141-002	101000	OLIVAR-SIN VARIEDAD	S	35,89	2,17
2295717	14-039-006-00141-005	101000	OLIVAR-SIN VARIEDAD	S	23,35	0,05
2295725	14-039-020-00109-001	101000	OLIVAR-SIN VARIEDAD	S	24,87	0,88
2295729	14-039-020-00117-001	101000	OLIVAR-SIN VARIEDAD	S	20,95	0,24
2295728	14-039-020-00117-001	101000	OLIVAR-SIN VARIEDAD	S	20,95	0,15
2295723	14-039-020-00137-001	101000	OLIVAR-SIN VARIEDAD	S	34,67	1,40
2295730	14-039-021-00087-001	101000	OLIVAR-SIN VARIEDAD	S	53,14	0,79
2295726	14-039-021-00139-001	101000	OLIVAR-SIN VARIEDAD	S	35,29	5,52
2295733	14-055-021-00500-003	101000	OLIVAR-SIN VARIEDAD	S	27,69	0,55
2295734	14-055-021-00502-002	101000	OLIVAR-SIN VARIEDAD	S	26,06	0,53
2295735	14-055-033-00013-002	101000	OLIVAR-SIN VARIEDAD	S	26,32	0,44

## Porcentaje de superficie determinada en Red Natura 2000

PUNTOS: 0,00 0.0%

REF.	REFERENCIA SIGPAC	CULTIVO	DESCRIPCIÓN CULTIVO	S/R	SUP.	SUP.
					COMPROM.	CUMPLE
					(ha)	(ha)
2295716	14-039-006-00128-003	101000	OLIVAR-SIN VARIEDAD	S	0,46	0,00
2295718	14-039-006-00141-002	101000	OLIVAR-SIN VARIEDAD	S	2,17	0,00
2295717	14-039-006-00141-005	101000	OLIVAR-SIN VARIEDAD	S	0,05	0,00
2295725	14-039-020-00109-001	101000	OLIVAR-SIN VARIEDAD	S	0,88	0,00
2295729	14-039-020-00117-001	101000	OLIVAR-SIN VARIEDAD	S	0,24	0,00
2295728	14-039-020-00117-001	101000	OLIVAR-SIN VARIEDAD	S	0,15	0,00
2295723	14-039-020-00137-001	101000	OLIVAR-SIN VARIEDAD	S	1,40	0,00
2295730	14-039-021-00087-001	101000	OLIVAR-SIN VARIEDAD	S	0,79	0,00
2295726	14-039-021-00139-001	101000	OLIVAR-SIN VARIEDAD	S	5,52	0,00
2295733	14-055-021-00500-003	101000	OLIVAR-SIN VARIEDAD	S	0,55	0,00
2295734	14-055-021-00502-002	101000	OLIVAR-SIN VARIEDAD	S	0,53	0,00
2295735	14-055-033-00013-002	101000	OLIVAR-SIN VARIEDAD	S	0,44	0,00



<u>APELLIDOS Y NOMBRE / RAZÓN SOCIAL</u>		<u>NIF</u>	<u>EXPEDIENTE</u>	<u>SUP. COMPROMETIDA</u>				
				<u>(ha)</u>				
GAITAN MORENO AURELIO		75689548K	3039370	15.67				
<u>RESOLUCIÓN</u>								
ADMITIDO								
<u>IMPORTES POR ANUALIDAD</u>								
		<u>2015</u>	<u>2016</u>	<u>2017</u>	<u>2018</u>	<u>2019</u>		
IMPORTE MÁXIMO SUBVENCIONABLE		1.788,57 €	1.788,57 €	1.788,57 €	1.788,57 €	1.788,57 €		
IMPORTE MEDIO DE TRANSFERENCIA (€/ha)		114,14 €	114,14 €	114,14 €	114,14 €	114,14 €		
<u>RECINTOS COMPROMETIDOS</u>								
<u>REF.</u>	<u>REFERENCIA SIGPAC</u>	<u>CULTIVO</u>	<u>DESCRIPCIÓN CULTIVO</u>	<u>PEND. MEDIA</u>	<u>SUP. DEC. ADMIN.</u>	<u>SUP. CERT.</u>	<u>SUP. CAMPO</u>	<u>SUP. COMPROM.</u>
				<u>S/R</u>	<u>(%)</u>	<u>(ha)</u>	<u>(ha)</u>	<u>(ha)</u>
2642398	14-054-044-00112-003	101000	OLIVAR-SIN VARIEDAD	S	41,25	3,12	3,12	3,12
2642399	14-054-044-00156-001	101000	OLIVAR-SIN VARIEDAD	S	44,12	4,94	4,94	4,94
2642400	14-054-044-00126-009	101000	OLIVAR-SIN VARIEDAD	S	20,90	0,06	0,06	0,06
2642401	14-054-044-00126-006	101000	OLIVAR-SIN VARIEDAD	S	40,33	7,23	7,23	7,23
2642402	14-054-044-00126-007	101000	OLIVAR-SIN VARIEDAD	S	44,26	0,11	0,11	0,11
2642403	14-054-044-00126-008	101000	OLIVAR-SIN VARIEDAD	S	21,65	0,03	0,03	0,03
2642404	14-054-044-00112-006	101000	OLIVAR-SIN VARIEDAD	S	28,36	0,08	0,08	0,08
2642405	14-054-044-00126-004	101000	OLIVAR-SIN VARIEDAD	S	23,37	0,10	0,10	0,10

**RESUMEN CRITERIOS DE SELECCIÓN****10.1.12 Agricultura de montaña con orientación ecológica en olivar** PUNTOS: 11,32

	<u>PUNTOS</u>	
Solicitantes de la medida 11, específica para la conversión o mantenimiento en agricultura ecológica	3,00	S
Porcentaje de superficie determinada en zonas con limitaciones naturales u otras limitaciones específicas ubicadas en las zonas de montaña	4,00	100.0%
Porcentaje de superficie determinada situada en zonas RAMSAR	0,00	0.0%
Porcentaje de superficie determinada en zonas vulnerables a la contaminación por nitratos	0,00	0.0%
Mayor pendiente media	3,00	41.46%
Porcentaje de superficie determinada en Red Natura 2000	1,32	31.53%



**DETALLE CRITERIOS DE SELECCIÓN****10.1.12 Agricultura de montaña con orientación ecológica en olivar****PUNTOS:** 11,32**Solicitantes de la medida 11, específica para la conversión o mantenimiento en agricultura ecológica****PUNTOS:** 3,00 S**Porcentaje de superficie determinada en zonas con limitaciones naturales u otras limitaciones específicas ubicadas en las zonas de montaña****PUNTOS:** 4,00 100.0%

<u>REF.</u>	<u>REFERENCIA SIGPAC</u>	<u>CULTIVO DESCRIPCIÓN CULTIVO</u>	<u>S/R</u>	<u>SUP. COMPROM.</u> <u>(ha)</u>	<u>SUP. CUMPLE</u> <u>(ha)</u>
2642398	14-054-044-00112-003	101000 OLIVAR-SIN VARIEDAD	S	3,12	3,12
2642404	14-054-044-00112-006	101000 OLIVAR-SIN VARIEDAD	S	0,08	0,08
2642405	14-054-044-00126-004	101000 OLIVAR-SIN VARIEDAD	S	0,10	0,10
2642401	14-054-044-00126-006	101000 OLIVAR-SIN VARIEDAD	S	7,23	7,23
2642402	14-054-044-00126-007	101000 OLIVAR-SIN VARIEDAD	S	0,11	0,11
2642403	14-054-044-00126-008	101000 OLIVAR-SIN VARIEDAD	S	0,03	0,03
2642400	14-054-044-00126-009	101000 OLIVAR-SIN VARIEDAD	S	0,06	0,06
2642399	14-054-044-00156-001	101000 OLIVAR-SIN VARIEDAD	S	4,94	4,94

**Porcentaje de superficie determinada situada en zonas RAMSAR****PUNTOS:** 0,00 0.0%

<u>REF.</u>	<u>REFERENCIA SIGPAC</u>	<u>CULTIVO DESCRIPCIÓN CULTIVO</u>	<u>S/R</u>	<u>SUP. COMPROM.</u> <u>(ha)</u>	<u>SUP. CUMPLE</u> <u>(ha)</u>
2642398	14-054-044-00112-003	101000 OLIVAR-SIN VARIEDAD	S	3,12	0,00
2642404	14-054-044-00112-006	101000 OLIVAR-SIN VARIEDAD	S	0,08	0,00
2642405	14-054-044-00126-004	101000 OLIVAR-SIN VARIEDAD	S	0,10	0,00
2642401	14-054-044-00126-006	101000 OLIVAR-SIN VARIEDAD	S	7,23	0,00
2642402	14-054-044-00126-007	101000 OLIVAR-SIN VARIEDAD	S	0,11	0,00
2642403	14-054-044-00126-008	101000 OLIVAR-SIN VARIEDAD	S	0,03	0,00
2642400	14-054-044-00126-009	101000 OLIVAR-SIN VARIEDAD	S	0,06	0,00
2642399	14-054-044-00156-001	101000 OLIVAR-SIN VARIEDAD	S	4,94	0,00

**Porcentaje de superficie determinada en zonas vulnerables a la contaminación por nitratos****PUNTOS:** 0,00 0.0%

<u>REF.</u>	<u>REFERENCIA SIGPAC</u>	<u>CULTIVO DESCRIPCIÓN CULTIVO</u>	<u>S/R</u>	<u>SUP. COMPROM.</u> <u>(ha)</u>	<u>SUP. CUMPLE</u> <u>(ha)</u>
2642398	14-054-044-00112-003	101000 OLIVAR-SIN VARIEDAD	S	3,12	0,00
2642404	14-054-044-00112-006	101000 OLIVAR-SIN VARIEDAD	S	0,08	0,00
2642405	14-054-044-00126-004	101000 OLIVAR-SIN VARIEDAD	S	0,10	0,00
2642401	14-054-044-00126-006	101000 OLIVAR-SIN VARIEDAD	S	7,23	0,00
2642402	14-054-044-00126-007	101000 OLIVAR-SIN VARIEDAD	S	0,11	0,00
2642403	14-054-044-00126-008	101000 OLIVAR-SIN VARIEDAD	S	0,03	0,00
2642400	14-054-044-00126-009	101000 OLIVAR-SIN VARIEDAD	S	0,06	0,00
2642399	14-054-044-00156-001	101000 OLIVAR-SIN VARIEDAD	S	4,94	0,00

**Mayor pendiente media****PUNTOS:** 3,00 41.46%

<u>REF.</u>	<u>REFERENCIA SIGPAC</u>	<u>CULTIVO DESCRIPCIÓN CULTIVO</u>	<u>S/R</u>	<u>PENDIENTE MEDIA (%)</u>	<u>SUP. COMPROM.</u> <u>(ha)</u>
2642398	14-054-044-00112-003	101000 OLIVAR-SIN VARIEDAD	S	41,25	3,12
2642404	14-054-044-00112-006	101000 OLIVAR-SIN VARIEDAD	S	28,36	0,08
2642405	14-054-044-00126-004	101000 OLIVAR-SIN VARIEDAD	S	23,37	0,10
2642401	14-054-044-00126-006	101000 OLIVAR-SIN VARIEDAD	S	40,33	7,23
2642402	14-054-044-00126-007	101000 OLIVAR-SIN VARIEDAD	S	44,26	0,11
2642403	14-054-044-00126-008	101000 OLIVAR-SIN VARIEDAD	S	21,65	0,03
2642400	14-054-044-00126-009	101000 OLIVAR-SIN VARIEDAD	S	20,90	0,06
2642399	14-054-044-00156-001	101000 OLIVAR-SIN VARIEDAD	S	44,12	4,94

**Porcentaje de superficie determinada en Red Natura 2000****PUNTOS:** 1,32 31.53%



<b>REF.</b>	<b>REFERENCIA SIGPAC</b>	<b>CULTIVO</b>	<b>DESCRIPCIÓN CULTIVO</b>	<b>S/R</b>	<b>SUP. COMPROM.</b> <b>(ha)</b>	<b>SUP. CUMPLE</b> <b>(ha)</b>
2642398	14-054-044-00112-003	101000	OLIVAR-SIN VARIEDAD	S	3,12	0,00
2642404	14-054-044-00112-006	101000	OLIVAR-SIN VARIEDAD	S	0,08	0,00
2642405	14-054-044-00126-004	101000	OLIVAR-SIN VARIEDAD	S	0,10	0,00
2642401	14-054-044-00126-006	101000	OLIVAR-SIN VARIEDAD	S	7,23	0,00
2642402	14-054-044-00126-007	101000	OLIVAR-SIN VARIEDAD	S	0,11	0,00
2642403	14-054-044-00126-008	101000	OLIVAR-SIN VARIEDAD	S	0,03	0,00
2642400	14-054-044-00126-009	101000	OLIVAR-SIN VARIEDAD	S	0,06	0,00
2642399	14-054-044-00156-001	101000	OLIVAR-SIN VARIEDAD	S	4,94	4,94



<u>APELLIDOS Y NOMBRE / RAZÓN SOCIAL</u>	<u>NIF</u>	<u>EXPEDIENTE</u>	<u>SUP. COMPROMETIDA (ha)</u>
GALAN RANCHAL MARIA DOLORES	30822142A	3043278	30.33

**RESOLUCIÓN  
ADMITIDO**

**IMPORTE POR ANUALIDAD**

	<u>2015</u>	<u>2016</u>	<u>2017</u>	<u>2018</u>	<u>2019</u>
IMPORTE MÁXIMO SUBVENCIONABLE	3.461,87 €	3.461,87 €	3.461,87 €	3.461,87 €	3.461,87 €
IMPORTE MEDIO DE TRANSFERENCIA (€/ha)	114,14 €	114,14 €	114,14 €	114,14 €	114,14 €

**RECINTOS COMPROMETIDOS**

<u>REF.</u>	<u>REFERENCIA SIGPAC</u>	<u>CULTIVO</u>	<u>DESCRIPCIÓN CULTIVO</u>	<u>S/R</u>	<u>PEND. MEDIA (%)</u>	<u>SUP. DEC. ADMIN. (ha)</u>	<u>SUP. CERT. (ha)</u>	<u>SUP. CAMPO (ha)</u>	<u>SUP. COMPROM. (ha)</u>
2664931	14-001-021-00138-007	101000	OLIVAR-SIN VARIEDAD	S	44,29	0,45	0,45		0,45
2664932	14-001-021-00140-003	101000	OLIVAR-SIN VARIEDAD	S	41,15	21,29	21,29		21,29
2664935	14-001-021-00127-011	101000	OLIVAR-SIN VARIEDAD	S	51,00	0,09	0,09		0,09
2664937	14-001-021-00140-004	101000	OLIVAR-SIN VARIEDAD	S	49,37	6,51	6,51		6,51
2664938	14-001-021-00137-002	101000	OLIVAR-SIN VARIEDAD	S	47,93	1,99	1,99		1,99

**RESUMEN CRITERIOS DE SELECCIÓN**

**10.1.12 Agricultura de montaña con orientación ecológica en olivar**

**PUNTOS: 14,00**

	<u>PUNTOS</u>	
Solicitantes de la medida 11, específica para la conversión o mantenimiento en agricultura ecológica	3,00	S
Porcentaje de superficie determinada en zonas con limitaciones naturales u otras limitaciones específicas ubicadas en las zonas de montaña	4,00	100.0%
Porcentaje de superficie determinada situada en zonas RAMSAR	0,00	0.0%
Porcentaje de superficie determinada en zonas vulnerables a la contaminación por nitratos	0,00	0.0%
Mayor pendiente media	3,00	43.43%
Porcentaje de superficie determinada en Red Natura 2000	4,00	100.0%



**DETALLE CRITERIOS DE SELECCIÓN****10.1.12 Agricultura de montaña con orientación ecológica en olivar****PUNTOS:** 14,00**Solicitantes de la medida 11, específica para la conversión o mantenimiento en agricultura ecológica****PUNTOS:** 3,00 S**Porcentaje de superficie determinada en zonas con limitaciones naturales u otras limitaciones específicas ubicadas en las zonas de montaña****PUNTOS:** 4,00 100.0%

<u>REF.</u>	<u>REFERENCIA SIGPAC</u>	<u>CULTIVO DESCRIPCIÓN CULTIVO</u>	<u>S/R</u>	<u>SUP. COMPROM.</u> <u>(ha)</u>	<u>SUP. CUMPLE</u> <u>(ha)</u>
2664935	14-001-021-00127-011	101000 OLIVAR-SIN VARIEDAD	S	0,09	0,09
2664938	14-001-021-00137-002	101000 OLIVAR-SIN VARIEDAD	S	1,99	1,99
2664931	14-001-021-00138-007	101000 OLIVAR-SIN VARIEDAD	S	0,45	0,45
2664932	14-001-021-00140-003	101000 OLIVAR-SIN VARIEDAD	S	21,29	21,29
2664937	14-001-021-00140-004	101000 OLIVAR-SIN VARIEDAD	S	6,51	6,51

**Porcentaje de superficie determinada situada en zonas RAMSAR****PUNTOS:** 0,00 0.0%

<u>REF.</u>	<u>REFERENCIA SIGPAC</u>	<u>CULTIVO DESCRIPCIÓN CULTIVO</u>	<u>S/R</u>	<u>SUP. COMPROM.</u> <u>(ha)</u>	<u>SUP. CUMPLE</u> <u>(ha)</u>
2664935	14-001-021-00127-011	101000 OLIVAR-SIN VARIEDAD	S	0,09	0,00
2664938	14-001-021-00137-002	101000 OLIVAR-SIN VARIEDAD	S	1,99	0,00
2664931	14-001-021-00138-007	101000 OLIVAR-SIN VARIEDAD	S	0,45	0,00
2664932	14-001-021-00140-003	101000 OLIVAR-SIN VARIEDAD	S	21,29	0,00
2664937	14-001-021-00140-004	101000 OLIVAR-SIN VARIEDAD	S	6,51	0,00

**Porcentaje de superficie determinada en zonas vulnerables a la contaminación por nitratos****PUNTOS:** 0,00 0.0%

<u>REF.</u>	<u>REFERENCIA SIGPAC</u>	<u>CULTIVO DESCRIPCIÓN CULTIVO</u>	<u>S/R</u>	<u>SUP. COMPROM.</u> <u>(ha)</u>	<u>SUP. CUMPLE</u> <u>(ha)</u>
2664935	14-001-021-00127-011	101000 OLIVAR-SIN VARIEDAD	S	0,09	0,00
2664938	14-001-021-00137-002	101000 OLIVAR-SIN VARIEDAD	S	1,99	0,00
2664931	14-001-021-00138-007	101000 OLIVAR-SIN VARIEDAD	S	0,45	0,00
2664932	14-001-021-00140-003	101000 OLIVAR-SIN VARIEDAD	S	21,29	0,00
2664937	14-001-021-00140-004	101000 OLIVAR-SIN VARIEDAD	S	6,51	0,00

**Mayor pendiente media****PUNTOS:** 3,00 43.43%

<u>REF.</u>	<u>REFERENCIA SIGPAC</u>	<u>CULTIVO DESCRIPCIÓN CULTIVO</u>	<u>S/R</u>	<u>PENDIENTE MEDIA (%)</u>	<u>SUP. COMPROM.</u> <u>(ha)</u>
2664935	14-001-021-00127-011	101000 OLIVAR-SIN VARIEDAD	S	51,00	0,09
2664938	14-001-021-00137-002	101000 OLIVAR-SIN VARIEDAD	S	47,93	1,99
2664931	14-001-021-00138-007	101000 OLIVAR-SIN VARIEDAD	S	44,29	0,45
2664932	14-001-021-00140-003	101000 OLIVAR-SIN VARIEDAD	S	41,15	21,29
2664937	14-001-021-00140-004	101000 OLIVAR-SIN VARIEDAD	S	49,37	6,51

**Porcentaje de superficie determinada en Red Natura 2000****PUNTOS:** 4,00 100.0%

<u>REF.</u>	<u>REFERENCIA SIGPAC</u>	<u>CULTIVO DESCRIPCIÓN CULTIVO</u>	<u>S/R</u>	<u>SUP. COMPROM.</u> <u>(ha)</u>	<u>SUP. CUMPLE</u> <u>(ha)</u>
2664935	14-001-021-00127-011	101000 OLIVAR-SIN VARIEDAD	S	0,09	0,09
2664938	14-001-021-00137-002	101000 OLIVAR-SIN VARIEDAD	S	1,99	1,99
2664931	14-001-021-00138-007	101000 OLIVAR-SIN VARIEDAD	S	0,45	0,45
2664932	14-001-021-00140-003	101000 OLIVAR-SIN VARIEDAD	S	21,29	21,29
2664937	14-001-021-00140-004	101000 OLIVAR-SIN VARIEDAD	S	6,51	6,51

<u>APELLIDOS Y NOMBRE / RAZÓN SOCIAL</u>		<u>NIF</u>	<u>EXPEDIENTE</u>	<u>SUP. COMPROMETIDA</u>				
				<u>(ha)</u>				
GALERA LUQUE ZACARIAS		44364429M	3044970	7.34				
<b>RESOLUCIÓN</b>								
<b>ADMITIDO</b>								
<b>IMPORTE POR ANUALIDAD</b>								
		<b>2015</b>	<b>2016</b>	<b>2017</b>	<b>2018</b>	<b>2019</b>		
<b>IMPORTE MÁXIMO SUBVENCIONABLE</b>		837,79 €	837,79 €	837,79 €	837,79 €	837,79 €		
<b>IMPORTE MEDIO DE TRANSFERENCIA (€/ha)</b>		114,14 €	114,14 €	114,14 €	114,14 €	114,14 €		
<b>RECINTOS COMPROMETIDOS</b>								
<u>REF.</u>	<u>REFERENCIA SIGPAC</u>	<u>CULTIVO</u>	<u>DESCRIPCIÓN CULTIVO</u>	<u>PEND. MEDIA</u>	<u>SUP. DEC. ADMIN.</u>	<u>SUP. CERT.</u>	<u>SUP. CAMPO</u>	<u>SUP. COMPROM.</u>
				<u>S/R</u>	<u>(%)</u>	<u>(ha)</u>	<u>(ha)</u>	<u>(ha)</u>
2358546	14-055-019-00651-011	101000	OLIVAR-SIN VARIEDAD	S	32,08	3,37	3,37	3,37
2358547	14-055-019-09024-004	101000	OLIVAR-SIN VARIEDAD	S	20,31	0,03	0,03	0,03
2358548	14-055-019-00605-002	101000	OLIVAR-SIN VARIEDAD	S	20,67	2,09	4,18	2,09
2358549	14-055-019-00658-001	101000	OLIVAR-SIN VARIEDAD	S	28,02	0,01	0,02	0,01
2358553	14-055-019-00605-004	101000	OLIVAR-SIN VARIEDAD	S	28,06	0,93	0,93	0,93
2358555	14-055-019-00330-001	101000	OLIVAR-SIN VARIEDAD	S	20,03	0,90	0,91	0,90
2358556	14-055-019-00322-001	101000	OLIVAR-SIN VARIEDAD	S	23,69	0,01	0,02	0,01

**RESUMEN CRITERIOS DE SELECCIÓN**

<b>10.1.12 Agricultura de montaña con orientación ecológica en olivar</b>		<b>PUNTOS: 10,00</b>	
		<b>PUNTOS</b>	
<b>Solicitantes de la medida 11, específica para la conversión o mantenimiento en agricultura ecológica</b>		3,00	S
<b>Porcentaje de superficie determinada en zonas con limitaciones naturales u otras limitaciones específicas ubicadas en las zonas de montaña</b>		4,00	100.0%
<b>Porcentaje de superficie determinada situada en zonas RAMSAR</b>		0,00	0.0%
<b>Porcentaje de superficie determinada en zonas vulnerables a la contaminación por nitratos</b>		0,00	0.0%
<b>Mayor pendiente media</b>		3,00	26.78%
<b>Porcentaje de superficie determinada en Red Natura 2000</b>		0,00	0.0%



**DETALLE CRITERIOS DE SELECCIÓN****10.1.12 Agricultura de montaña con orientación ecológica en olivar****PUNTOS:** 10,00**Solicitantes de la medida 11, específica para la conversión o mantenimiento en agricultura ecológica****PUNTOS:** 3,00 S**Porcentaje de superficie determinada en zonas con limitaciones naturales u otras limitaciones específicas ubicadas en las zonas de montaña****PUNTOS:** 4,00 100.0%

<u>REF.</u>	<u>REFERENCIA SIGPAC</u>	<u>CULTIVO DESCRIPCIÓN CULTIVO</u>	<u>S/R</u>	<u>SUP. COMPROM. (ha)</u>	<u>SUP. CUMPLE (ha)</u>
2358556	14-055-019-00322-001	101000 OLIVAR-SIN VARIEDAD	S	0,01	0,01
2358555	14-055-019-00330-001	101000 OLIVAR-SIN VARIEDAD	S	0,90	0,90
2358548	14-055-019-00605-002	101000 OLIVAR-SIN VARIEDAD	S	2,09	2,09
2358553	14-055-019-00605-004	101000 OLIVAR-SIN VARIEDAD	S	0,93	0,93
2358546	14-055-019-00651-011	101000 OLIVAR-SIN VARIEDAD	S	3,37	3,37
2358549	14-055-019-00658-001	101000 OLIVAR-SIN VARIEDAD	S	0,01	0,01
2358547	14-055-019-09024-004	101000 OLIVAR-SIN VARIEDAD	S	0,03	0,03

**Porcentaje de superficie determinada situada en zonas RAMSAR****PUNTOS:** 0,00 0.0%

<u>REF.</u>	<u>REFERENCIA SIGPAC</u>	<u>CULTIVO DESCRIPCIÓN CULTIVO</u>	<u>S/R</u>	<u>SUP. COMPROM. (ha)</u>	<u>SUP. CUMPLE (ha)</u>
2358556	14-055-019-00322-001	101000 OLIVAR-SIN VARIEDAD	S	0,01	0,00
2358555	14-055-019-00330-001	101000 OLIVAR-SIN VARIEDAD	S	0,90	0,00
2358548	14-055-019-00605-002	101000 OLIVAR-SIN VARIEDAD	S	2,09	0,00
2358553	14-055-019-00605-004	101000 OLIVAR-SIN VARIEDAD	S	0,93	0,00
2358546	14-055-019-00651-011	101000 OLIVAR-SIN VARIEDAD	S	3,37	0,00
2358549	14-055-019-00658-001	101000 OLIVAR-SIN VARIEDAD	S	0,01	0,00
2358547	14-055-019-09024-004	101000 OLIVAR-SIN VARIEDAD	S	0,03	0,00

**Porcentaje de superficie determinada en zonas vulnerables a la contaminación por nitratos****PUNTOS:** 0,00 0.0%

<u>REF.</u>	<u>REFERENCIA SIGPAC</u>	<u>CULTIVO DESCRIPCIÓN CULTIVO</u>	<u>S/R</u>	<u>SUP. COMPROM. (ha)</u>	<u>SUP. CUMPLE (ha)</u>
2358556	14-055-019-00322-001	101000 OLIVAR-SIN VARIEDAD	S	0,01	0,00
2358555	14-055-019-00330-001	101000 OLIVAR-SIN VARIEDAD	S	0,90	0,00
2358548	14-055-019-00605-002	101000 OLIVAR-SIN VARIEDAD	S	2,09	0,00
2358553	14-055-019-00605-004	101000 OLIVAR-SIN VARIEDAD	S	0,93	0,00
2358546	14-055-019-00651-011	101000 OLIVAR-SIN VARIEDAD	S	3,37	0,00
2358549	14-055-019-00658-001	101000 OLIVAR-SIN VARIEDAD	S	0,01	0,00
2358547	14-055-019-09024-004	101000 OLIVAR-SIN VARIEDAD	S	0,03	0,00

**Mayor pendiente media****PUNTOS:** 3,00 26.78%

<u>REF.</u>	<u>REFERENCIA SIGPAC</u>	<u>CULTIVO DESCRIPCIÓN CULTIVO</u>	<u>S/R</u>	<u>PENDIENTE MEDIA (%)</u>	<u>SUP. COMPROM. (ha)</u>
2358556	14-055-019-00322-001	101000 OLIVAR-SIN VARIEDAD	S	23,69	0,01
2358555	14-055-019-00330-001	101000 OLIVAR-SIN VARIEDAD	S	20,03	0,90
2358548	14-055-019-00605-002	101000 OLIVAR-SIN VARIEDAD	S	20,67	2,09
2358553	14-055-019-00605-004	101000 OLIVAR-SIN VARIEDAD	S	28,06	0,93
2358546	14-055-019-00651-011	101000 OLIVAR-SIN VARIEDAD	S	32,08	3,37
2358549	14-055-019-00658-001	101000 OLIVAR-SIN VARIEDAD	S	28,02	0,01
2358547	14-055-019-09024-004	101000 OLIVAR-SIN VARIEDAD	S	20,31	0,03

**Porcentaje de superficie determinada en Red Natura 2000****PUNTOS:** 0,00 0.0%

<b>REF.</b>	<b>REFERENCIA SIGPAC</b>	<b>CULTIVO</b>	<b>DESCRIPCIÓN CULTIVO</b>	<b>S/R</b>	<b>SUP. COMPROM.</b> <b>(ha)</b>	<b>SUP. CUMPLE</b> <b>(ha)</b>
2358556	14-055-019-00322-001	101000	OLIVAR-SIN VARIEDAD	S	0,01	0,00
2358555	14-055-019-00330-001	101000	OLIVAR-SIN VARIEDAD	S	0,90	0,00
2358548	14-055-019-00605-002	101000	OLIVAR-SIN VARIEDAD	S	2,09	0,00
2358553	14-055-019-00605-004	101000	OLIVAR-SIN VARIEDAD	S	0,93	0,00
2358546	14-055-019-00651-011	101000	OLIVAR-SIN VARIEDAD	S	3,37	0,00
2358549	14-055-019-00658-001	101000	OLIVAR-SIN VARIEDAD	S	0,01	0,00
2358547	14-055-019-09024-004	101000	OLIVAR-SIN VARIEDAD	S	0,03	0,00



<u>APELLIDOS Y NOMBRE / RAZÓN SOCIAL</u>		<u>NIF</u>	<u>EXPEDIENTE</u>	<u>SUP. COMPROMETIDA</u>				
				<u>(ha)</u>				
GALLEGO PALOMINO ALEJANDRA		30035213L	3040373	22.2				
<b>RESOLUCIÓN</b>								
<b>ADMITIDO</b>								
<b>IMPORTE POR ANUALIDAD</b>								
		<b>2015</b>	<b>2016</b>	<b>2017</b>	<b>2018</b>	<b>2019</b>		
<b>IMPORTE MÁXIMO SUBVENCIONABLE</b>		2.533,91 €	2.533,91 €	2.533,91 €	2.533,91 €	2.533,91 €		
<b>IMPORTE MEDIO DE TRANSFERENCIA (€/ha)</b>		114,14 €	114,14 €	114,14 €	114,14 €	114,14 €		
<b>RECINTOS COMPROMETIDOS</b>								
<u>REF.</u>	<u>REFERENCIA SIGPAC</u>	<u>CULTIVO</u>	<u>DESCRIPCIÓN CULTIVO</u>	<u>PEND. MEDIA</u>	<u>SUP. DEC. ADMIN.</u>	<u>SUP. CERT.</u>	<u>SUP. CAMPO</u>	<u>SUP. COMPROM.</u>
				<u>S/R</u>	<u>(%)</u>	<u>(ha)</u>	<u>(ha)</u>	<u>(ha)</u>
2646228	14-001-006-00032-001	101000	OLIVAR-SIN VARIEDAD	S	26,12	22,20	22,20	22,20

### RESUMEN CRITERIOS DE SELECCIÓN

<b>10.1.12 Agricultura de montaña con orientación ecológica en olivar</b>		<b>PUNTOS: 10,00</b>	
		<b>PUNTOS</b>	
<b>Solicitantes de la medida 11, específica para la conversión o mantenimiento en agricultura ecológica</b>		3,00	S
<b>Porcentaje de superficie determinada en zonas con limitaciones naturales u otras limitaciones específicas ubicadas en las zonas de montaña</b>		4,00	100.0%
<b>Porcentaje de superficie determinada situada en zonas RAMSAR</b>		0,00	0.0%
<b>Porcentaje de superficie determinada en zonas vulnerables a la contaminación por nitratos</b>		0,00	0.0%
<b>Mayor pendiente media</b>		3,00	26.12%
<b>Porcentaje de superficie determinada en Red Natura 2000</b>		0,00	0.0%



**DETALLE CRITERIOS DE SELECCIÓN****10.1.12 Agricultura de montaña con orientación ecológica en olivar****PUNTOS: 10,00****Solicitantes de la medida 11, específica para la conversión o mantenimiento en agricultura ecológica****PUNTOS: 3,00 S****Porcentaje de superficie determinada en zonas con limitaciones naturales u otras limitaciones específicas ubicadas en las zonas de montaña****PUNTOS: 4,00 100.0%**

<u>REF.</u>	<u>REFERENCIA SIGPAC</u>	<u>CULTIVO DESCRIPCIÓN CULTIVO</u>	<u>S/R</u>	<u>SUP. COMPROM. (ha)</u>	<u>SUP. CUMPLE (ha)</u>
2646228	14-001-006-00032-001	101000 OLIVAR-SIN VARIEDAD	S	22,20	22,20

**Porcentaje de superficie determinada situada en zonas RAMSAR****PUNTOS: 0,00 0.0%**

<u>REF.</u>	<u>REFERENCIA SIGPAC</u>	<u>CULTIVO DESCRIPCIÓN CULTIVO</u>	<u>S/R</u>	<u>SUP. COMPROM. (ha)</u>	<u>SUP. CUMPLE (ha)</u>
2646228	14-001-006-00032-001	101000 OLIVAR-SIN VARIEDAD	S	22,20	0,00

**Porcentaje de superficie determinada en zonas vulnerables a la contaminación por nitratos****PUNTOS: 0,00 0.0%**

<u>REF.</u>	<u>REFERENCIA SIGPAC</u>	<u>CULTIVO DESCRIPCIÓN CULTIVO</u>	<u>S/R</u>	<u>SUP. COMPROM. (ha)</u>	<u>SUP. CUMPLE (ha)</u>
2646228	14-001-006-00032-001	101000 OLIVAR-SIN VARIEDAD	S	22,20	0,00

**Mayor pendiente media****PUNTOS: 3,00 26.12%**

<u>REF.</u>	<u>REFERENCIA SIGPAC</u>	<u>CULTIVO DESCRIPCIÓN CULTIVO</u>	<u>S/R</u>	<u>PENDIENTE MEDIA (%)</u>	<u>SUP. COMPROM. (ha)</u>
2646228	14-001-006-00032-001	101000 OLIVAR-SIN VARIEDAD	S	26,12	22,20

**Porcentaje de superficie determinada en Red Natura 2000****PUNTOS: 0,00 0.0%**

<u>REF.</u>	<u>REFERENCIA SIGPAC</u>	<u>CULTIVO DESCRIPCIÓN CULTIVO</u>	<u>S/R</u>	<u>SUP. COMPROM. (ha)</u>	<u>SUP. CUMPLE (ha)</u>
2646228	14-001-006-00032-001	101000 OLIVAR-SIN VARIEDAD	S	22,20	0,00





<u>APELLIDOS Y NOMBRE / RAZÓN SOCIAL</u>		<u>NIF</u>	<u>EXPEDIENTE</u>	<u>SUP. COMPROMETIDA</u>				
				<u>(ha)</u>				
GALVEZ MONCADA MARIA DEL ROSARIO		25563404P	3039589	1.59				
<b>RESOLUCIÓN</b>								
<b>ADMITIDO</b>								
<b>IMPORTE POR ANUALIDAD</b>								
		<b>2015</b>	<b>2016</b>	<b>2017</b>	<b>2018</b>	<b>2019</b>		
<b>IMPORTE MÁXIMO SUBVENCIONABLE</b>		181,48 €	181,48 €	181,48 €	181,48 €	181,48 €		
<b>IMPORTE MEDIO DE TRANSFERENCIA (€/ha)</b>		114,14 €	114,14 €	114,14 €	114,14 €	114,14 €		
<b>RECINTOS COMPROMETIDOS</b>								
<u>REF.</u>	<u>REFERENCIA SIGPAC</u>	<u>CULTIVO</u>	<u>DESCRIPCIÓN CULTIVO</u>	<u>PEND. MEDIA</u>	<u>SUP. DEC. ADMIN.</u>	<u>SUP. CERT.</u>	<u>SUP. CAMPO</u>	<u>SUP. COMPROM.</u>
				<u>S/R</u>	<u>(%)</u>	<u>(ha)</u>	<u>(ha)</u>	<u>(ha)</u>
2298315	14-047-001-00059-002	101000	OLIVAR-SIN VARIEDAD	S	38,76	1,25	1,25	1,25
2298316	14-047-001-00059-008	101000	OLIVAR-SIN VARIEDAD	S	39,66	0,21	0,21	0,21
2298317	14-047-001-00059-007	101000	OLIVAR-SIN VARIEDAD	S	34,85	0,13	0,13	0,13

**RESUMEN CRITERIOS DE SELECCIÓN****10.1.12 Agricultura de montaña con orientación ecológica en olivar** PUNTOS: 10,00

	<u>PUNTOS</u>	
<b>Solicitantes de la medida 11, específica para la conversión o mantenimiento en agricultura ecológica</b>	3,00	S
<b>Porcentaje de superficie determinada en zonas con limitaciones naturales u otras limitaciones específicas ubicadas en las zonas de montaña</b>	4,00	100.0%
<b>Porcentaje de superficie determinada situada en zonas RAMSAR</b>	0,00	0.0%
<b>Porcentaje de superficie determinada en zonas vulnerables a la contaminación por nitratos</b>	0,00	0.0%
<b>Mayor pendiente media</b>	3,00	38.56%
<b>Porcentaje de superficie determinada en Red Natura 2000</b>	0,00	0.0%



**DETALLE CRITERIOS DE SELECCIÓN****10.1.12 Agricultura de montaña con orientación ecológica en olivar****PUNTOS:** 10,00**Solicitantes de la medida 11, específica para la conversión o mantenimiento en agricultura ecológica****PUNTOS:** 3,00 S**Porcentaje de superficie determinada en zonas con limitaciones naturales u otras limitaciones específicas ubicadas en las zonas de montaña****PUNTOS:** 4,00 100.0%

<u>REF.</u>	<u>REFERENCIA SIGPAC</u>	<u>CULTIVO DESCRIPCIÓN CULTIVO</u>	<u>S/R</u>	<u>SUP. COMPROM.</u> <u>(ha)</u>	<u>SUP. CUMPLE</u> <u>(ha)</u>
2298315	14-047-001-00059-002	101000 OLIVAR-SIN VARIEDAD	S	1,25	1,25
2298317	14-047-001-00059-007	101000 OLIVAR-SIN VARIEDAD	S	0,13	0,13
2298316	14-047-001-00059-008	101000 OLIVAR-SIN VARIEDAD	S	0,21	0,21

**Porcentaje de superficie determinada situada en zonas RAMSAR****PUNTOS:** 0,00 0.0%

<u>REF.</u>	<u>REFERENCIA SIGPAC</u>	<u>CULTIVO DESCRIPCIÓN CULTIVO</u>	<u>S/R</u>	<u>SUP. COMPROM.</u> <u>(ha)</u>	<u>SUP. CUMPLE</u> <u>(ha)</u>
2298315	14-047-001-00059-002	101000 OLIVAR-SIN VARIEDAD	S	1,25	0,00
2298317	14-047-001-00059-007	101000 OLIVAR-SIN VARIEDAD	S	0,13	0,00
2298316	14-047-001-00059-008	101000 OLIVAR-SIN VARIEDAD	S	0,21	0,00

**Porcentaje de superficie determinada en zonas vulnerables a la contaminación por nitratos****PUNTOS:** 0,00 0.0%

<u>REF.</u>	<u>REFERENCIA SIGPAC</u>	<u>CULTIVO DESCRIPCIÓN CULTIVO</u>	<u>S/R</u>	<u>SUP. COMPROM.</u> <u>(ha)</u>	<u>SUP. CUMPLE</u> <u>(ha)</u>
2298315	14-047-001-00059-002	101000 OLIVAR-SIN VARIEDAD	S	1,25	0,00
2298317	14-047-001-00059-007	101000 OLIVAR-SIN VARIEDAD	S	0,13	0,00
2298316	14-047-001-00059-008	101000 OLIVAR-SIN VARIEDAD	S	0,21	0,00

**Mayor pendiente media****PUNTOS:** 3,00 38.56%

<u>REF.</u>	<u>REFERENCIA SIGPAC</u>	<u>CULTIVO DESCRIPCIÓN CULTIVO</u>	<u>S/R</u>	<u>PENDIENTE MEDIA (%)</u>	<u>SUP. COMPROM.</u> <u>(ha)</u>
2298315	14-047-001-00059-002	101000 OLIVAR-SIN VARIEDAD	S	38,76	1,25
2298317	14-047-001-00059-007	101000 OLIVAR-SIN VARIEDAD	S	34,85	0,13
2298316	14-047-001-00059-008	101000 OLIVAR-SIN VARIEDAD	S	39,66	0,21

**Porcentaje de superficie determinada en Red Natura 2000****PUNTOS:** 0,00 0.0%

<u>REF.</u>	<u>REFERENCIA SIGPAC</u>	<u>CULTIVO DESCRIPCIÓN CULTIVO</u>	<u>S/R</u>	<u>SUP. COMPROM.</u> <u>(ha)</u>	<u>SUP. CUMPLE</u> <u>(ha)</u>
2298315	14-047-001-00059-002	101000 OLIVAR-SIN VARIEDAD	S	1,25	0,00
2298317	14-047-001-00059-007	101000 OLIVAR-SIN VARIEDAD	S	0,13	0,00
2298316	14-047-001-00059-008	101000 OLIVAR-SIN VARIEDAD	S	0,21	0,00



<u>APELLIDOS Y NOMBRE / RAZÓN SOCIAL</u>		<u>NIF</u>	<u>EXPEDIENTE</u>	<u>SUP. COMPROMETIDA</u>				
				<u>(ha)</u>				
GANADERIA ESPECIAL S.L.		B78569167	3045526	28.75				
<b>RESOLUCIÓN ADMITIDO</b>								
<b>IMPORTE POR ANUALIDAD</b>								
		<u>2015</u>	<u>2016</u>	<u>2017</u>	<u>2018</u>	<u>2019</u>		
IMPORTE MÁXIMO SUBVENCIONABLE		3.281,53 €	3.281,53 €	3.281,53 €	3.281,53 €	3.281,53 €		
IMPORTE MEDIO DE TRANSFERENCIA (€/ha)		114,14 €	114,14 €	114,14 €	114,14 €	114,14 €		
<b>RECINTOS COMPROMETIDOS</b>								
<u>REF.</u>	<u>REFERENCIA SIGPAC</u>	<u>CULTIVO</u>	<u>DESCRIPCIÓN CULTIVO</u>	<u>PEND. MEDIA</u>	<u>SUP. DEC. ADMIN.</u>	<u>SUP. CERT.</u>	<u>SUP. CAMPO</u>	<u>SUP. COMPROM.</u>
				<u>S/R</u>	<u>(%)</u>	<u>(ha)</u>	<u>(ha)</u>	<u>(ha)</u>
2699355	14-036-023-00063-013	101000	OLIVAR-SIN VARIEDAD	S	37,37	5,11	5,11	5,11
2699356	14-036-023-00063-010	101000	OLIVAR-SIN VARIEDAD	S	22,76	23,59	23,59	23,59
2699359	14-036-023-00063-001	101000	OLIVAR-SIN VARIEDAD	S	43,30	0,05	0,05	0,05

**RESUMEN CRITERIOS DE SELECCIÓN**

<b>10.1.12 Agricultura de montaña con orientación ecológica en olivar</b>		<b>PUNTOS: 14,00</b>	
		<u>PUNTOS</u>	
Solicitantes de la medida 11, específica para la conversión o mantenimiento en agricultura ecológica		3,00	S
Porcentaje de superficie determinada en zonas con limitaciones naturales u otras limitaciones específicas ubicadas en las zonas de montaña		4,00	100.0%
Porcentaje de superficie determinada situada en zonas RAMSAR		0,00	0.0%
Porcentaje de superficie determinada en zonas vulnerables a la contaminación por nitratos		0,00	0.0%
Mayor pendiente media		3,00	25.39%
Porcentaje de superficie determinada en Red Natura 2000		4,00	100.0%



**DETALLE CRITERIOS DE SELECCIÓN****10.1.12 Agricultura de montaña con orientación ecológica en olivar****PUNTOS:** 14,00**Solicitantes de la medida 11, específica para la conversión o mantenimiento en agricultura ecológica****PUNTOS:** 3,00 S**Porcentaje de superficie determinada en zonas con limitaciones naturales u otras limitaciones específicas ubicadas en las zonas de montaña****PUNTOS:** 4,00 100.0%

<u>REF.</u>	<u>REFERENCIA SIGPAC</u>	<u>CULTIVO</u>	<u>DESCRIPCIÓN CULTIVO</u>	<u>S/R</u>	<u>SUP. COMPROM.</u> <u>(ha)</u>	<u>SUP. CUMPLE</u> <u>(ha)</u>
2699359	14-036-023-00063-001	101000	OLIVAR-SIN VARIEDAD	S	0,05	0,05
2699356	14-036-023-00063-010	101000	OLIVAR-SIN VARIEDAD	S	23,59	23,59
2699355	14-036-023-00063-013	101000	OLIVAR-SIN VARIEDAD	S	5,11	5,11

**Porcentaje de superficie determinada situada en zonas RAMSAR****PUNTOS:** 0,00 0.0%

<u>REF.</u>	<u>REFERENCIA SIGPAC</u>	<u>CULTIVO</u>	<u>DESCRIPCIÓN CULTIVO</u>	<u>S/R</u>	<u>SUP. COMPROM.</u> <u>(ha)</u>	<u>SUP. CUMPLE</u> <u>(ha)</u>
2699359	14-036-023-00063-001	101000	OLIVAR-SIN VARIEDAD	S	0,05	0,00
2699356	14-036-023-00063-010	101000	OLIVAR-SIN VARIEDAD	S	23,59	0,00
2699355	14-036-023-00063-013	101000	OLIVAR-SIN VARIEDAD	S	5,11	0,00

**Porcentaje de superficie determinada en zonas vulnerables a la contaminación por nitratos****PUNTOS:** 0,00 0.0%

<u>REF.</u>	<u>REFERENCIA SIGPAC</u>	<u>CULTIVO</u>	<u>DESCRIPCIÓN CULTIVO</u>	<u>S/R</u>	<u>SUP. COMPROM.</u> <u>(ha)</u>	<u>SUP. CUMPLE</u> <u>(ha)</u>
2699359	14-036-023-00063-001	101000	OLIVAR-SIN VARIEDAD	S	0,05	0,00
2699356	14-036-023-00063-010	101000	OLIVAR-SIN VARIEDAD	S	23,59	0,00
2699355	14-036-023-00063-013	101000	OLIVAR-SIN VARIEDAD	S	5,11	0,00

**Mayor pendiente media****PUNTOS:** 3,00 25.39%

<u>REF.</u>	<u>REFERENCIA SIGPAC</u>	<u>CULTIVO</u>	<u>DESCRIPCIÓN CULTIVO</u>	<u>S/R</u>	<u>PENDIENTE MEDIA (%)</u>	<u>SUP. COMPROM.</u> <u>(ha)</u>
2699359	14-036-023-00063-001	101000	OLIVAR-SIN VARIEDAD	S	43,30	0,05
2699356	14-036-023-00063-010	101000	OLIVAR-SIN VARIEDAD	S	22,76	23,59
2699355	14-036-023-00063-013	101000	OLIVAR-SIN VARIEDAD	S	37,37	5,11

**Porcentaje de superficie determinada en Red Natura 2000****PUNTOS:** 4,00 100.0%

<u>REF.</u>	<u>REFERENCIA SIGPAC</u>	<u>CULTIVO</u>	<u>DESCRIPCIÓN CULTIVO</u>	<u>S/R</u>	<u>SUP. COMPROM.</u> <u>(ha)</u>	<u>SUP. CUMPLE</u> <u>(ha)</u>
2699359	14-036-023-00063-001	101000	OLIVAR-SIN VARIEDAD	S	0,05	0,05
2699356	14-036-023-00063-010	101000	OLIVAR-SIN VARIEDAD	S	23,59	23,59
2699355	14-036-023-00063-013	101000	OLIVAR-SIN VARIEDAD	S	5,11	5,11



				<b>SUP. COMPROMETIDA</b>					
<b>APELLIDOS Y NOMBRE / RAZÓN SOCIAL</b>				<b>NIF</b>	<b>EXPEDIENTE</b>	<b>(ha)</b>			
GAÑAN DIAZ MARIA DE LA CRUZ				75692432F	3039943	22.56			
<b>RESOLUCIÓN</b>									
<b>ADMITIDO</b>									
<b>IMPORTE POR ANUALIDAD</b>									
				<b>2015</b>	<b>2016</b>	<b>2017</b>	<b>2018</b>	<b>2019</b>	
<b>IMPORTE MÁXIMO SUBVENCIONABLE</b>				2.575,00 €	2.575,00 €	2.575,00 €	2.575,00 €	2.575,00 €	
<b>IMPORTE MEDIO DE TRANSFERENCIA (€/ha)</b>				114,14 €	114,14 €	114,14 €	114,14 €	114,14 €	
<b>RECINTOS COMPROMETIDOS</b>									
<b>REF.</b>	<b>REFERENCIA SIGPAC</b>	<b>CULTIVO</b>	<b>DESCRIPCIÓN CULTIVO</b>	<b>S/R</b>	<b>PEND. MEDIA (%)</b>	<b>SUP. DEC. ADMIN. (ha)</b>	<b>SUP. CERT. (ha)</b>	<b>SUP. CAMPO (ha)</b>	<b>SUP. COMPROM. (ha)</b>
2658268	14-069-047-00035-004	101000	OLIVAR-SIN VARIEDAD	S	54,25	1,87	1,87		1,87
2658269	14-069-047-00056-004	101000	OLIVAR-SIN VARIEDAD	S	53,48	20,69	21,28		20,69

### RESUMEN CRITERIOS DE SELECCIÓN

<b>10.1.12 Agricultura de montaña con orientación ecológica en olivar</b>		<b>PUNTOS: 10,00</b>
<b>Solicitantes de la medida 11, específica para la conversión o mantenimiento en agricultura ecológica</b>	<b>PUNTOS</b>	3,00 S
<b>Porcentaje de superficie determinada en zonas con limitaciones naturales u otras limitaciones específicas ubicadas en las zonas de montaña</b>		4,00 100.0%
<b>Porcentaje de superficie determinada situada en zonas RAMSAR</b>		0,00 0.0%
<b>Porcentaje de superficie determinada en zonas vulnerables a la contaminación por nitratos</b>		0,00 0.0%
<b>Mayor pendiente media</b>		3,00 53.54%
<b>Porcentaje de superficie determinada en Red Natura 2000</b>		0,00 0.0%



**DETALLE CRITERIOS DE SELECCIÓN****10.1.12 Agricultura de montaña con orientación ecológica en olivar****PUNTOS: 10,00****Solicitantes de la medida 11, específica para la conversión o mantenimiento en agricultura ecológica****PUNTOS: 3,00 S****Porcentaje de superficie determinada en zonas con limitaciones naturales u otras limitaciones específicas ubicadas en las zonas de montaña****PUNTOS: 4,00 100.0%**

<u>REF.</u>	<u>REFERENCIA SIGPAC</u>	<u>CULTIVO</u>	<u>DESCRIPCIÓN CULTIVO</u>	<u>S/R</u>	<u>SUP. COMPROM.</u> <u>(ha)</u>	<u>SUP. CUMPLE</u> <u>(ha)</u>
2658268	14-069-047-00035-004	101000	OLIVAR-SIN VARIEDAD	S	1,87	1,87
2658269	14-069-047-00056-004	101000	OLIVAR-SIN VARIEDAD	S	20,69	20,69

**Porcentaje de superficie determinada situada en zonas RAMSAR****PUNTOS: 0,00 0.0%**

<u>REF.</u>	<u>REFERENCIA SIGPAC</u>	<u>CULTIVO</u>	<u>DESCRIPCIÓN CULTIVO</u>	<u>S/R</u>	<u>SUP. COMPROM.</u> <u>(ha)</u>	<u>SUP. CUMPLE</u> <u>(ha)</u>
2658268	14-069-047-00035-004	101000	OLIVAR-SIN VARIEDAD	S	1,87	0,00
2658269	14-069-047-00056-004	101000	OLIVAR-SIN VARIEDAD	S	20,69	0,00

**Porcentaje de superficie determinada en zonas vulnerables a la contaminación por nitratos****PUNTOS: 0,00 0.0%**

<u>REF.</u>	<u>REFERENCIA SIGPAC</u>	<u>CULTIVO</u>	<u>DESCRIPCIÓN CULTIVO</u>	<u>S/R</u>	<u>SUP. COMPROM.</u> <u>(ha)</u>	<u>SUP. CUMPLE</u> <u>(ha)</u>
2658268	14-069-047-00035-004	101000	OLIVAR-SIN VARIEDAD	S	1,87	0,00
2658269	14-069-047-00056-004	101000	OLIVAR-SIN VARIEDAD	S	20,69	0,00

**Mayor pendiente media****PUNTOS: 3,00 53.54%**

<u>REF.</u>	<u>REFERENCIA SIGPAC</u>	<u>CULTIVO</u>	<u>DESCRIPCIÓN CULTIVO</u>	<u>S/R</u>	<u>PENDIENTE MEDIA (%)</u>	<u>SUP. COMPROM.</u> <u>(ha)</u>
2658268	14-069-047-00035-004	101000	OLIVAR-SIN VARIEDAD	S	54,25	1,87
2658269	14-069-047-00056-004	101000	OLIVAR-SIN VARIEDAD	S	53,48	20,69

**Porcentaje de superficie determinada en Red Natura 2000****PUNTOS: 0,00 0.0%**

<u>REF.</u>	<u>REFERENCIA SIGPAC</u>	<u>CULTIVO</u>	<u>DESCRIPCIÓN CULTIVO</u>	<u>S/R</u>	<u>SUP. COMPROM.</u> <u>(ha)</u>	<u>SUP. CUMPLE</u> <u>(ha)</u>
2658268	14-069-047-00035-004	101000	OLIVAR-SIN VARIEDAD	S	1,87	0,00
2658269	14-069-047-00056-004	101000	OLIVAR-SIN VARIEDAD	S	20,69	0,00



				<b>SUP. COMPROMETIDA</b>					
<b>APELLIDOS Y NOMBRE / RAZÓN SOCIAL</b>			<b>NIF</b>	<b>EXPEDIENTE</b>	<b>(ha)</b>				
GARCIA AGENJO MARIA DE LOS ANGELES			75681608Q	3039372	7.75				
<b>RESOLUCIÓN</b>									
<b>ADMITIDO</b>									
<b>IMPORTES POR ANUALIDAD</b>									
			<b>2015</b>	<b>2016</b>	<b>2017</b>	<b>2018</b>	<b>2019</b>		
<b>IMPORTE MÁXIMO SUBVENCIONABLE</b>			884,59 €	884,59 €	884,59 €	884,59 €	884,59 €		
<b>IMPORTE MEDIO DE TRANSFERENCIA (€/ha)</b>			114,14 €	114,14 €	114,14 €	114,14 €	114,14 €		
<b>RECINTOS COMPROMETIDOS</b>									
REF.	REFERENCIA SIGPAC	CULTIVO	DESCRIPCIÓN CULTIVO	S/R	PEND. MEDIA (%)	SUP. DEC. ADMIN. (ha)	SUP. CERT. (ha)	SUP. CAMPO (ha)	SUP. COMPROM. (ha)
2297049	14-054-043-00064-001	101000	OLIVAR-SIN VARIEDAD	S	50,94	1,04	1,04		1,04
2297050	14-054-043-00063-001	101000	OLIVAR-SIN VARIEDAD	S	54,19	0,28	0,28		0,28
2297051	14-054-043-00078-001	101000	OLIVAR-SIN VARIEDAD	S	40,19	0,53	0,53		0,53
2297052	14-054-043-00121-001	101000	OLIVAR-SIN VARIEDAD	S	51,55	0,05	0,05		0,05
2297053	14-054-043-09007-004	101000	OLIVAR-SIN VARIEDAD	S	59,24	0,06	0,06		0,06
2297054	14-054-043-00123-001	101000	OLIVAR-SIN VARIEDAD	S	50,03	0,19	0,19		0,19
2297055	14-054-054-00046-001	101000	OLIVAR-SIN VARIEDAD	S	28,27	0,69	0,69		0,69
2297056	14-054-054-00030-003	101000	OLIVAR-SIN VARIEDAD	S	47,76	0,91	0,91		0,91
2297058	14-054-054-00030-004	101000	OLIVAR-SIN VARIEDAD	S	29,05	1,76	1,76		1,76
2297059	14-054-054-00035-001	101000	OLIVAR-SIN VARIEDAD	S	40,82	2,11	2,11		2,11
2297060	14-054-043-00122-001	101000	OLIVAR-SIN VARIEDAD	S	25,41	0,13	0,13		0,13

**RESUMEN CRITERIOS DE SELECCIÓN****10.1.12 Agricultura de montaña con orientación ecológica en olivar****PUNTOS:** 10,00

	<b>PUNTOS</b>	
<b>Solicitantes de la medida 11, específica para la conversión o mantenimiento en agricultura ecológica</b>	3,00	S
<b>Porcentaje de superficie determinada en zonas con limitaciones naturales u otras limitaciones específicas ubicadas en las zonas de montaña</b>	4,00	100.0%
<b>Porcentaje de superficie determinada situada en zonas RAMSAR</b>	0,00	0.0%
<b>Porcentaje de superficie determinada en zonas vulnerables a la contaminación por nitratos</b>	0,00	0.0%
<b>Mayor pendiente media</b>	3,00	39.82%
<b>Porcentaje de superficie determinada en Red Natura 2000</b>	0,00	0.0%



**DETALLE CRITERIOS DE SELECCIÓN****10.1.12 Agricultura de montaña con orientación ecológica en olivar****PUNTOS:** 10,00**Solicitantes de la medida 11, específica para la conversión o mantenimiento en agricultura ecológica****PUNTOS:** 3,00 S**Porcentaje de superficie determinada en zonas con limitaciones naturales u otras limitaciones específicas ubicadas en las zonas de montaña****PUNTOS:** 4,00 100.0%

<u>REF.</u>	<u>REFERENCIA SIGPAC</u>	<u>CULTIVO</u>	<u>DESCRIPCIÓN CULTIVO</u>	<u>S/R</u>	<u>SUP. COMPROM.</u> <u>(ha)</u>	<u>SUP. CUMPLE</u> <u>(ha)</u>
2297050	14-054-043-00063-001	101000	OLIVAR-SIN VARIEDAD	S	0,28	0,28
2297049	14-054-043-00064-001	101000	OLIVAR-SIN VARIEDAD	S	1,04	1,04
2297051	14-054-043-00078-001	101000	OLIVAR-SIN VARIEDAD	S	0,53	0,53
2297052	14-054-043-00121-001	101000	OLIVAR-SIN VARIEDAD	S	0,05	0,05
2297060	14-054-043-00122-001	101000	OLIVAR-SIN VARIEDAD	S	0,13	0,13
2297054	14-054-043-00123-001	101000	OLIVAR-SIN VARIEDAD	S	0,19	0,19
2297053	14-054-043-09007-004	101000	OLIVAR-SIN VARIEDAD	S	0,06	0,06
2297056	14-054-054-00030-003	101000	OLIVAR-SIN VARIEDAD	S	0,91	0,91
2297058	14-054-054-00030-004	101000	OLIVAR-SIN VARIEDAD	S	1,76	1,76
2297059	14-054-054-00035-001	101000	OLIVAR-SIN VARIEDAD	S	2,11	2,11
2297055	14-054-054-00046-001	101000	OLIVAR-SIN VARIEDAD	S	0,69	0,69

**Porcentaje de superficie determinada situada en zonas RAMSAR****PUNTOS:** 0,00 0.0%

<u>REF.</u>	<u>REFERENCIA SIGPAC</u>	<u>CULTIVO</u>	<u>DESCRIPCIÓN CULTIVO</u>	<u>S/R</u>	<u>SUP. COMPROM.</u> <u>(ha)</u>	<u>SUP. CUMPLE</u> <u>(ha)</u>
2297050	14-054-043-00063-001	101000	OLIVAR-SIN VARIEDAD	S	0,28	0,00
2297049	14-054-043-00064-001	101000	OLIVAR-SIN VARIEDAD	S	1,04	0,00
2297051	14-054-043-00078-001	101000	OLIVAR-SIN VARIEDAD	S	0,53	0,00
2297052	14-054-043-00121-001	101000	OLIVAR-SIN VARIEDAD	S	0,05	0,00
2297060	14-054-043-00122-001	101000	OLIVAR-SIN VARIEDAD	S	0,13	0,00
2297054	14-054-043-00123-001	101000	OLIVAR-SIN VARIEDAD	S	0,19	0,00
2297053	14-054-043-09007-004	101000	OLIVAR-SIN VARIEDAD	S	0,06	0,00
2297056	14-054-054-00030-003	101000	OLIVAR-SIN VARIEDAD	S	0,91	0,00
2297058	14-054-054-00030-004	101000	OLIVAR-SIN VARIEDAD	S	1,76	0,00
2297059	14-054-054-00035-001	101000	OLIVAR-SIN VARIEDAD	S	2,11	0,00
2297055	14-054-054-00046-001	101000	OLIVAR-SIN VARIEDAD	S	0,69	0,00

**Porcentaje de superficie determinada en zonas vulnerables a la contaminación por nitratos****PUNTOS:** 0,00 0.0%

<u>REF.</u>	<u>REFERENCIA SIGPAC</u>	<u>CULTIVO</u>	<u>DESCRIPCIÓN CULTIVO</u>	<u>S/R</u>	<u>SUP. COMPROM.</u> <u>(ha)</u>	<u>SUP. CUMPLE</u> <u>(ha)</u>
2297050	14-054-043-00063-001	101000	OLIVAR-SIN VARIEDAD	S	0,28	0,00
2297049	14-054-043-00064-001	101000	OLIVAR-SIN VARIEDAD	S	1,04	0,00
2297051	14-054-043-00078-001	101000	OLIVAR-SIN VARIEDAD	S	0,53	0,00
2297052	14-054-043-00121-001	101000	OLIVAR-SIN VARIEDAD	S	0,05	0,00
2297060	14-054-043-00122-001	101000	OLIVAR-SIN VARIEDAD	S	0,13	0,00
2297054	14-054-043-00123-001	101000	OLIVAR-SIN VARIEDAD	S	0,19	0,00
2297053	14-054-043-09007-004	101000	OLIVAR-SIN VARIEDAD	S	0,06	0,00
2297056	14-054-054-00030-003	101000	OLIVAR-SIN VARIEDAD	S	0,91	0,00
2297058	14-054-054-00030-004	101000	OLIVAR-SIN VARIEDAD	S	1,76	0,00
2297059	14-054-054-00035-001	101000	OLIVAR-SIN VARIEDAD	S	2,11	0,00
2297055	14-054-054-00046-001	101000	OLIVAR-SIN VARIEDAD	S	0,69	0,00

**Mayor pendiente media****PUNTOS:** 3,00 39.82%

<u>REF.</u>	<u>REFERENCIA SIGPAC</u>	<u>CULTIVO</u>	<u>DESCRIPCIÓN CULTIVO</u>	<u>S/R</u>	<u>PENDIENTE MEDIA (%)</u>	<u>SUP. COMPROM.</u> <u>(ha)</u>
-------------	--------------------------	----------------	----------------------------	------------	----------------------------	-------------------------------------



REF.	REFERENCIA SIGPAC	CULTIVO	DESCRIPCIÓN CULTIVO	S/R	PENDIENTE	SUP.
					MEDIA (%)	COMPROM.
					(ha)	(ha)
2297050	14-054-043-00063-001	101000	OLIVAR-SIN VARIEDAD	S	54,19	0,28
2297049	14-054-043-00064-001	101000	OLIVAR-SIN VARIEDAD	S	50,94	1,04
2297051	14-054-043-00078-001	101000	OLIVAR-SIN VARIEDAD	S	40,19	0,53
2297052	14-054-043-00121-001	101000	OLIVAR-SIN VARIEDAD	S	51,55	0,05
2297060	14-054-043-00122-001	101000	OLIVAR-SIN VARIEDAD	S	25,41	0,13
2297054	14-054-043-00123-001	101000	OLIVAR-SIN VARIEDAD	S	50,03	0,19
2297053	14-054-043-09007-004	101000	OLIVAR-SIN VARIEDAD	S	59,24	0,06
2297056	14-054-054-00030-003	101000	OLIVAR-SIN VARIEDAD	S	47,76	0,91
2297058	14-054-054-00030-004	101000	OLIVAR-SIN VARIEDAD	S	29,05	1,76
2297059	14-054-054-00035-001	101000	OLIVAR-SIN VARIEDAD	S	40,82	2,11
2297055	14-054-054-00046-001	101000	OLIVAR-SIN VARIEDAD	S	28,27	0,69

## Porcentaje de superficie determinada en Red Natura 2000

PUNTOS: 0,00 0.0%

REF.	REFERENCIA SIGPAC	CULTIVO	DESCRIPCIÓN CULTIVO	S/R	SUP.	SUP.
					COMPROM.	CUMPLE
					(ha)	(ha)
2297050	14-054-043-00063-001	101000	OLIVAR-SIN VARIEDAD	S	0,28	0,00
2297049	14-054-043-00064-001	101000	OLIVAR-SIN VARIEDAD	S	1,04	0,00
2297051	14-054-043-00078-001	101000	OLIVAR-SIN VARIEDAD	S	0,53	0,00
2297052	14-054-043-00121-001	101000	OLIVAR-SIN VARIEDAD	S	0,05	0,00
2297060	14-054-043-00122-001	101000	OLIVAR-SIN VARIEDAD	S	0,13	0,00
2297054	14-054-043-00123-001	101000	OLIVAR-SIN VARIEDAD	S	0,19	0,00
2297053	14-054-043-09007-004	101000	OLIVAR-SIN VARIEDAD	S	0,06	0,00
2297056	14-054-054-00030-003	101000	OLIVAR-SIN VARIEDAD	S	0,91	0,00
2297058	14-054-054-00030-004	101000	OLIVAR-SIN VARIEDAD	S	1,76	0,00
2297059	14-054-054-00035-001	101000	OLIVAR-SIN VARIEDAD	S	2,11	0,00
2297055	14-054-054-00046-001	101000	OLIVAR-SIN VARIEDAD	S	0,69	0,00



<u>APELLIDOS Y NOMBRE / RAZÓN SOCIAL</u>		<u>NIF</u>	<u>EXPEDIENTE</u>	<u>SUP. COMPROMETIDA</u>				
				<u>(ha)</u>				
GARCIA AGENJO PEDRO		30111367C	3005041	1.65				
<b>RESOLUCIÓN</b>								
<b>ADMITIDO</b>								
<b>IMPORTE POR ANUALIDAD</b>								
		<b>2015</b>	<b>2016</b>	<b>2017</b>	<b>2018</b>	<b>2019</b>		
<b>IMPORTE MÁXIMO SUBVENCIONABLE</b>		188,33 €	188,33 €	188,33 €	188,33 €	188,33 €		
<b>IMPORTE MEDIO DE TRANSFERENCIA (€/ha)</b>		114,14 €	114,14 €	114,14 €	114,14 €	114,14 €		
<b>RECINTOS COMPROMETIDOS</b>								
<u>REF.</u>	<u>REFERENCIA SIGPAC</u>	<u>CULTIVO</u>	<u>DESCRIPCIÓN CULTIVO</u>	<u>PEND. MEDIA</u>	<u>SUP. DEC. ADMIN.</u>	<u>SUP. CERT.</u>	<u>SUP. CAMPO</u>	<u>SUP. COMPROM.</u>
				<u>S/R</u>	<u>(%)</u>	<u>(ha)</u>	<u>(ha)</u>	<u>(ha)</u>
2297062	14-054-054-00193-001	101000	OLIVAR-SIN VARIEDAD	S	50,63	1,65	1,65	1,65

### RESUMEN CRITERIOS DE SELECCIÓN

<b>10.1.12 Agricultura de montaña con orientación ecológica en olivar</b>		<b>PUNTOS: 10,00</b>	
		<b>PUNTOS</b>	
<b>Solicitantes de la medida 11, específica para la conversión o mantenimiento en agricultura ecológica</b>		3,00	S
<b>Porcentaje de superficie determinada en zonas con limitaciones naturales u otras limitaciones específicas ubicadas en las zonas de montaña</b>		4,00	100.0%
<b>Porcentaje de superficie determinada situada en zonas RAMSAR</b>		0,00	0.0%
<b>Porcentaje de superficie determinada en zonas vulnerables a la contaminación por nitratos</b>		0,00	0.0%
<b>Mayor pendiente media</b>		3,00	50.63%
<b>Porcentaje de superficie determinada en Red Natura 2000</b>		0,00	0.0%



**DETALLE CRITERIOS DE SELECCIÓN****10.1.12 Agricultura de montaña con orientación ecológica en olivar PUNTOS: 10,00****Solicitantes de la medida 11, específica para la conversión o mantenimiento en agricultura ecológica PUNTOS: 3,00 S****Porcentaje de superficie determinada en zonas con limitaciones naturales u otras limitaciones específicas ubicadas en las zonas de montaña PUNTOS: 4,00 100.0%**

<u>REF.</u>	<u>REFERENCIA SIGPAC</u>	<u>CULTIVO DESCRIPCIÓN CULTIVO</u>	<u>S/R</u>	<u>SUP. COMPROM. (ha)</u>	<u>SUP. CUMPLE (ha)</u>
2297062	14-054-054-00193-001	101000 OLIVAR-SIN VARIEDAD	S	1,65	1,65

**Porcentaje de superficie determinada situada en zonas RAMSAR PUNTOS: 0,00 0.0%**

<u>REF.</u>	<u>REFERENCIA SIGPAC</u>	<u>CULTIVO DESCRIPCIÓN CULTIVO</u>	<u>S/R</u>	<u>SUP. COMPROM. (ha)</u>	<u>SUP. CUMPLE (ha)</u>
2297062	14-054-054-00193-001	101000 OLIVAR-SIN VARIEDAD	S	1,65	0,00

**Porcentaje de superficie determinada en zonas vulnerables a la contaminación por nitratos PUNTOS: 0,00 0.0%**

<u>REF.</u>	<u>REFERENCIA SIGPAC</u>	<u>CULTIVO DESCRIPCIÓN CULTIVO</u>	<u>S/R</u>	<u>SUP. COMPROM. (ha)</u>	<u>SUP. CUMPLE (ha)</u>
2297062	14-054-054-00193-001	101000 OLIVAR-SIN VARIEDAD	S	1,65	0,00

**Mayor pendiente media PUNTOS: 3,00 50.63%**

<u>REF.</u>	<u>REFERENCIA SIGPAC</u>	<u>CULTIVO DESCRIPCIÓN CULTIVO</u>	<u>S/R</u>	<u>PENDIENTE MEDIA (%)</u>	<u>SUP. COMPROM. (ha)</u>
2297062	14-054-054-00193-001	101000 OLIVAR-SIN VARIEDAD	S	50,63	1,65

**Porcentaje de superficie determinada en Red Natura 2000 PUNTOS: 0,00 0.0%**

<u>REF.</u>	<u>REFERENCIA SIGPAC</u>	<u>CULTIVO DESCRIPCIÓN CULTIVO</u>	<u>S/R</u>	<u>SUP. COMPROM. (ha)</u>	<u>SUP. CUMPLE (ha)</u>
2297062	14-054-054-00193-001	101000 OLIVAR-SIN VARIEDAD	S	1,65	0,00



<u>APELLIDOS Y NOMBRE / RAZÓN SOCIAL</u>		<u>NIF</u>	<u>EXPEDIENTE</u>	<u>SUP. COMPROMETIDA</u>				
				<u>(ha)</u>				
GARCIA BAJO MANUEL		75698005Z	3046051	8.15				
<b>RESOLUCIÓN</b>								
<b>ADMITIDO</b>								
<b>IMPORTE POR ANUALIDAD</b>								
		<b>2015</b>	<b>2016</b>	<b>2017</b>	<b>2018</b>	<b>2019</b>		
<b>IMPORTE MÁXIMO SUBVENCIONABLE</b>		930,24 €	930,24 €	930,24 €	930,24 €	930,24 €		
<b>IMPORTE MEDIO DE TRANSFERENCIA (€/ha)</b>		114,14 €	114,14 €	114,14 €	114,14 €	114,14 €		
<b>RECINTOS COMPROMETIDOS</b>								
<u>REF.</u>	<u>REFERENCIA SIGPAC</u>	<u>CULTIVO</u>	<u>DESCRIPCIÓN CULTIVO</u>	<u>PEND. MEDIA</u>	<u>SUP. DEC. ADMIN.</u>	<u>SUP. CERT.</u>	<u>SUP. CAMPO</u>	<u>SUP. COMPROM.</u>
				<u>S/R</u>	<u>(%)</u>	<u>(ha)</u>	<u>(ha)</u>	<u>(ha)</u>
2704513	14-054-053-00032-004	101000	OLIVAR-SIN VARIEDAD	S	59,63	2,19	2,19	2,19
2704514	14-054-053-00015-003	101000	OLIVAR-SIN VARIEDAD	S	59,53	5,96	5,96	5,96

**RESUMEN CRITERIOS DE SELECCIÓN**

<b>10.1.12 Agricultura de montaña con orientación ecológica en olivar</b>		<b>PUNTOS: 13,73</b>	
		<b>PUNTOS</b>	
Solicitantes de la medida 11, específica para la conversión o mantenimiento en agricultura ecológica		3,00	S
Porcentaje de superficie determinada en zonas con limitaciones naturales u otras limitaciones específicas ubicadas en las zonas de montaña		4,00	100.0%
Porcentaje de superficie determinada situada en zonas RAMSAR		0,00	0.0%
Porcentaje de superficie determinada en zonas vulnerables a la contaminación por nitratos		0,00	0.0%
Mayor pendiente media		3,00	59.56%
Porcentaje de superficie determinada en Red Natura 2000		3,73	73.13%



**DETALLE CRITERIOS DE SELECCIÓN****10.1.12 Agricultura de montaña con orientación ecológica en olivar****PUNTOS:** 13,73**Solicitantes de la medida 11, específica para la conversión o mantenimiento en agricultura ecológica****PUNTOS:** 3,00 S**Porcentaje de superficie determinada en zonas con limitaciones naturales u otras limitaciones específicas ubicadas en las zonas de montaña****PUNTOS:** 4,00 100.0%

<u>REF.</u>	<u>REFERENCIA SIGPAC</u>	<u>CULTIVO</u>	<u>DESCRIPCIÓN CULTIVO</u>	<u>S/R</u>	<u>SUP. COMPROM.</u> <u>(ha)</u>	<u>SUP. CUMPLE</u> <u>(ha)</u>
2704514	14-054-053-00015-003	101000	OLIVAR-SIN VARIEDAD	S	5,96	5,96
2704513	14-054-053-00032-004	101000	OLIVAR-SIN VARIEDAD	S	2,19	2,19

**Porcentaje de superficie determinada situada en zonas RAMSAR****PUNTOS:** 0,00 0.0%

<u>REF.</u>	<u>REFERENCIA SIGPAC</u>	<u>CULTIVO</u>	<u>DESCRIPCIÓN CULTIVO</u>	<u>S/R</u>	<u>SUP. COMPROM.</u> <u>(ha)</u>	<u>SUP. CUMPLE</u> <u>(ha)</u>
2704514	14-054-053-00015-003	101000	OLIVAR-SIN VARIEDAD	S	5,96	0,00
2704513	14-054-053-00032-004	101000	OLIVAR-SIN VARIEDAD	S	2,19	0,00

**Porcentaje de superficie determinada en zonas vulnerables a la contaminación por nitratos****PUNTOS:** 0,00 0.0%

<u>REF.</u>	<u>REFERENCIA SIGPAC</u>	<u>CULTIVO</u>	<u>DESCRIPCIÓN CULTIVO</u>	<u>S/R</u>	<u>SUP. COMPROM.</u> <u>(ha)</u>	<u>SUP. CUMPLE</u> <u>(ha)</u>
2704514	14-054-053-00015-003	101000	OLIVAR-SIN VARIEDAD	S	5,96	0,00
2704513	14-054-053-00032-004	101000	OLIVAR-SIN VARIEDAD	S	2,19	0,00

**Mayor pendiente media****PUNTOS:** 3,00 59.56%

<u>REF.</u>	<u>REFERENCIA SIGPAC</u>	<u>CULTIVO</u>	<u>DESCRIPCIÓN CULTIVO</u>	<u>S/R</u>	<u>PENDIENTE MEDIA (%)</u>	<u>SUP. COMPROM.</u> <u>(ha)</u>
2704514	14-054-053-00015-003	101000	OLIVAR-SIN VARIEDAD	S	59,53	5,96
2704513	14-054-053-00032-004	101000	OLIVAR-SIN VARIEDAD	S	59,63	2,19

**Porcentaje de superficie determinada en Red Natura 2000****PUNTOS:** 3,73 73.13%

<u>REF.</u>	<u>REFERENCIA SIGPAC</u>	<u>CULTIVO</u>	<u>DESCRIPCIÓN CULTIVO</u>	<u>S/R</u>	<u>SUP. COMPROM.</u> <u>(ha)</u>	<u>SUP. CUMPLE</u> <u>(ha)</u>
2704514	14-054-053-00015-003	101000	OLIVAR-SIN VARIEDAD	S	5,96	5,96
2704513	14-054-053-00032-004	101000	OLIVAR-SIN VARIEDAD	S	2,19	0,00



<u>APELLIDOS Y NOMBRE / RAZÓN SOCIAL</u>		<u>NIF</u>	<u>EXPEDIENTE</u>	<u>SUP. COMPROMETIDA</u>				
				<u>(ha)</u>				
GARCIA BELTRAN MARIA TERESA		80142692C	3037903	2.65				
<b>RESOLUCIÓN</b>								
<b>ADMITIDO</b>								
<b>IMPORTE POR ANUALIDAD</b>								
		<b>2015</b>	<b>2016</b>	<b>2017</b>	<b>2018</b>	<b>2019</b>		
<b>IMPORTE MÁXIMO SUBVENCIONABLE</b>		302,47 €	302,47 €	302,47 €	302,47 €	302,47 €		
<b>IMPORTE MEDIO DE TRANSFERENCIA (€/ha)</b>		114,14 €	114,14 €	114,14 €	114,14 €	114,14 €		
<b>RECINTOS COMPROMETIDOS</b>								
<u>REF.</u>	<u>REFERENCIA SIGPAC</u>	<u>CULTIVO</u>	<u>DESCRIPCIÓN CULTIVO</u>	<u>PEND. MEDIA</u>	<u>SUP. DEC. ADMIN.</u>	<u>SUP. CERT.</u>	<u>SUP. CAMPO</u>	<u>SUP. COMPROM.</u>
				<u>S/R</u>	<u>(%)</u>	<u>(ha)</u>	<u>(ha)</u>	<u>(ha)</u>
2285612	14-054-054-00034-002	101000	OLIVAR-SIN VARIEDAD	S	42,60	2,65	2,65	2,65

### RESUMEN CRITERIOS DE SELECCIÓN

<b>10.1.12 Agricultura de montaña con orientación ecológica en olivar</b>		<b>PUNTOS: 10,00</b>	
		<b>PUNTOS</b>	
<b>Solicitantes de la medida 11, específica para la conversión o mantenimiento en agricultura ecológica</b>		3,00	S
<b>Porcentaje de superficie determinada en zonas con limitaciones naturales u otras limitaciones específicas ubicadas en las zonas de montaña</b>		4,00	100.0%
<b>Porcentaje de superficie determinada situada en zonas RAMSAR</b>		0,00	0.0%
<b>Porcentaje de superficie determinada en zonas vulnerables a la contaminación por nitratos</b>		0,00	0.0%
<b>Mayor pendiente media</b>		3,00	42.6%
<b>Porcentaje de superficie determinada en Red Natura 2000</b>		0,00	0.0%



**DETALLE CRITERIOS DE SELECCIÓN****10.1.12 Agricultura de montaña con orientación ecológica en olivar****PUNTOS: 10,00****Solicitantes de la medida 11, específica para la conversión o mantenimiento en agricultura ecológica****PUNTOS: 3,00 S****Porcentaje de superficie determinada en zonas con limitaciones naturales u otras limitaciones específicas ubicadas en las zonas de montaña****PUNTOS: 4,00 100.0%**

<u>REF.</u>	<u>REFERENCIA SIGPAC</u>	<u>CULTIVO</u>	<u>DESCRIPCIÓN CULTIVO</u>	<u>S/R</u>	<u>SUP. COMPROM. (ha)</u>	<u>SUP. CUMPLE (ha)</u>
2285612	14-054-054-00034-002	101000	OLIVAR-SIN VARIEDAD	S	2,65	2,65

**Porcentaje de superficie determinada situada en zonas RAMSAR****PUNTOS: 0,00 0.0%**

<u>REF.</u>	<u>REFERENCIA SIGPAC</u>	<u>CULTIVO</u>	<u>DESCRIPCIÓN CULTIVO</u>	<u>S/R</u>	<u>SUP. COMPROM. (ha)</u>	<u>SUP. CUMPLE (ha)</u>
2285612	14-054-054-00034-002	101000	OLIVAR-SIN VARIEDAD	S	2,65	0,00

**Porcentaje de superficie determinada en zonas vulnerables a la contaminación por nitratos****PUNTOS: 0,00 0.0%**

<u>REF.</u>	<u>REFERENCIA SIGPAC</u>	<u>CULTIVO</u>	<u>DESCRIPCIÓN CULTIVO</u>	<u>S/R</u>	<u>SUP. COMPROM. (ha)</u>	<u>SUP. CUMPLE (ha)</u>
2285612	14-054-054-00034-002	101000	OLIVAR-SIN VARIEDAD	S	2,65	0,00

**Mayor pendiente media****PUNTOS: 3,00 42.6%**

<u>REF.</u>	<u>REFERENCIA SIGPAC</u>	<u>CULTIVO</u>	<u>DESCRIPCIÓN CULTIVO</u>	<u>S/R</u>	<u>PENDIENTE MEDIA (%)</u>	<u>SUP. COMPROM. (ha)</u>
2285612	14-054-054-00034-002	101000	OLIVAR-SIN VARIEDAD	S	42,60	2,65

**Porcentaje de superficie determinada en Red Natura 2000****PUNTOS: 0,00 0.0%**

<u>REF.</u>	<u>REFERENCIA SIGPAC</u>	<u>CULTIVO</u>	<u>DESCRIPCIÓN CULTIVO</u>	<u>S/R</u>	<u>SUP. COMPROM. (ha)</u>	<u>SUP. CUMPLE (ha)</u>
2285612	14-054-054-00034-002	101000	OLIVAR-SIN VARIEDAD	S	2,65	0,00



<u>APELLIDOS Y NOMBRE / RAZÓN SOCIAL</u>	<u>NIF</u>	<u>EXPEDIENTE</u>	<u>SUP. COMPROMETIDA (ha)</u>
GARCIA CABALLERO JOSE CARLOS	30454306Y	3039991	30.73

**RESOLUCIÓN  
ADMITIDO**

**IMPORTE POR ANUALIDAD**

	<u>2015</u>	<u>2016</u>	<u>2017</u>	<u>2018</u>	<u>2019</u>
IMPORTE MÁXIMO SUBVENCIONABLE	3.507,52 €	3.507,52 €	3.507,52 €	3.507,52 €	3.507,52 €
IMPORTE MEDIO DE TRANSFERENCIA (€/ha)	114,14 €	114,14 €	114,14 €	114,14 €	114,14 €

**RECINTOS COMPROMETIDOS**

<u>REF.</u>	<u>REFERENCIA SIGPAC</u>	<u>CULTIVO</u>	<u>DESCRIPCIÓN CULTIVO</u>	<u>S/R</u>	<u>PEND. MEDIA (%)</u>	<u>SUP. DEC. ADMIN. (ha)</u>	<u>SUP. CERT. (ha)</u>	<u>SUP. CAMPO (ha)</u>	<u>SUP. COMPROM. (ha)</u>
2301328	14-003-036-00202-001	101000	OLIVAR-SIN VARIEDAD	S	28,55	2,47	4,94		2,47
2301330	14-003-037-00047-001	101000	OLIVAR-SIN VARIEDAD	S	25,17	10,69	21,54		10,69
2301331	14-003-036-00204-001	101000	OLIVAR-SIN VARIEDAD	S	33,97	6,98	13,96		6,98
2301332	14-054-059-00078-002	101000	OLIVAR-SIN VARIEDAD	S	35,74	0,80	1,60		0,80
2301333	14-054-059-00078-001	101000	OLIVAR-SIN VARIEDAD	S	36,42	4,82	9,64		4,82
2301334	14-054-059-00079-001	101000	OLIVAR-SIN VARIEDAD	S	34,63	4,97	9,94		4,97

**INCIDENCIAS**

**INCIDENCIA DESCRIPCIÓN**

226	Recinto abandonado según SIGPAC por el que solicita alguna ayuda. Ref:2301329 Recinto:14-003-036-00203-001 Cultivo:101000 OLIVAR-SIN VARIEDAD Secano
-----	---

**RESUMEN CRITERIOS DE SELECCIÓN**

**10.1.12 Agricultura de montaña con orientación ecológica en olivar PUNTOS: 10,00**

	<u>PUNTOS</u>	
Solicitantes de la medida 11, específica para la conversión o mantenimiento en agricultura ecológica	3,00	S
Porcentaje de superficie determinada en zonas con limitaciones naturales u otras limitaciones específicas ubicadas en las zonas de montaña	4,00	100.0%
Porcentaje de superficie determinada situada en zonas RAMSAR	0,00	0.0%
Porcentaje de superficie determinada en zonas vulnerables a la contaminación por nitratos	0,00	0.0%
Mayor pendiente media	3,00	31.01%
Porcentaje de superficie determinada en Red Natura 2000	0,00	0.0%





**DETALLE CRITERIOS DE SELECCIÓN****10.1.12 Agricultura de montaña con orientación ecológica en olivar****PUNTOS:** 10,00**Solicitantes de la medida 11, específica para la conversión o mantenimiento en agricultura ecológica****PUNTOS:** 3,00 S**Porcentaje de superficie determinada en zonas con limitaciones naturales u otras limitaciones específicas ubicadas en las zonas de montaña****PUNTOS:** 4,00 100.0%

<u>REF.</u>	<u>REFERENCIA SIGPAC</u>	<u>CULTIVO DESCRIPCIÓN CULTIVO</u>	<u>S/R</u>	<u>SUP. COMPROM.</u> <u>(ha)</u>	<u>SUP. CUMPLE</u> <u>(ha)</u>
2301328	14-003-036-00202-001	101000 OLIVAR-SIN VARIEDAD	S	2,47	2,47
2301331	14-003-036-00204-001	101000 OLIVAR-SIN VARIEDAD	S	6,98	6,98
2301330	14-003-037-00047-001	101000 OLIVAR-SIN VARIEDAD	S	10,69	10,69
2301333	14-054-059-00078-001	101000 OLIVAR-SIN VARIEDAD	S	4,82	4,82
2301332	14-054-059-00078-002	101000 OLIVAR-SIN VARIEDAD	S	0,80	0,80
2301334	14-054-059-00079-001	101000 OLIVAR-SIN VARIEDAD	S	4,97	4,97

**Porcentaje de superficie determinada situada en zonas RAMSAR****PUNTOS:** 0,00 0.0%

<u>REF.</u>	<u>REFERENCIA SIGPAC</u>	<u>CULTIVO DESCRIPCIÓN CULTIVO</u>	<u>S/R</u>	<u>SUP. COMPROM.</u> <u>(ha)</u>	<u>SUP. CUMPLE</u> <u>(ha)</u>
2301328	14-003-036-00202-001	101000 OLIVAR-SIN VARIEDAD	S	2,47	0,00
2301331	14-003-036-00204-001	101000 OLIVAR-SIN VARIEDAD	S	6,98	0,00
2301330	14-003-037-00047-001	101000 OLIVAR-SIN VARIEDAD	S	10,69	0,00
2301333	14-054-059-00078-001	101000 OLIVAR-SIN VARIEDAD	S	4,82	0,00
2301332	14-054-059-00078-002	101000 OLIVAR-SIN VARIEDAD	S	0,80	0,00
2301334	14-054-059-00079-001	101000 OLIVAR-SIN VARIEDAD	S	4,97	0,00

**Porcentaje de superficie determinada en zonas vulnerables a la contaminación por nitratos****PUNTOS:** 0,00 0.0%

<u>REF.</u>	<u>REFERENCIA SIGPAC</u>	<u>CULTIVO DESCRIPCIÓN CULTIVO</u>	<u>S/R</u>	<u>SUP. COMPROM.</u> <u>(ha)</u>	<u>SUP. CUMPLE</u> <u>(ha)</u>
2301328	14-003-036-00202-001	101000 OLIVAR-SIN VARIEDAD	S	2,47	0,00
2301331	14-003-036-00204-001	101000 OLIVAR-SIN VARIEDAD	S	6,98	0,00
2301330	14-003-037-00047-001	101000 OLIVAR-SIN VARIEDAD	S	10,69	0,00
2301333	14-054-059-00078-001	101000 OLIVAR-SIN VARIEDAD	S	4,82	0,00
2301332	14-054-059-00078-002	101000 OLIVAR-SIN VARIEDAD	S	0,80	0,00
2301334	14-054-059-00079-001	101000 OLIVAR-SIN VARIEDAD	S	4,97	0,00

**Mayor pendiente media****PUNTOS:** 3,00 31.01%

<u>REF.</u>	<u>REFERENCIA SIGPAC</u>	<u>CULTIVO DESCRIPCIÓN CULTIVO</u>	<u>S/R</u>	<u>PENDIENTE MEDIA (%)</u>	<u>SUP. COMPROM.</u> <u>(ha)</u>
2301328	14-003-036-00202-001	101000 OLIVAR-SIN VARIEDAD	S	28,55	2,47
2301331	14-003-036-00204-001	101000 OLIVAR-SIN VARIEDAD	S	33,97	6,98
2301330	14-003-037-00047-001	101000 OLIVAR-SIN VARIEDAD	S	25,17	10,69
2301333	14-054-059-00078-001	101000 OLIVAR-SIN VARIEDAD	S	36,42	4,82
2301332	14-054-059-00078-002	101000 OLIVAR-SIN VARIEDAD	S	35,74	0,80
2301334	14-054-059-00079-001	101000 OLIVAR-SIN VARIEDAD	S	34,63	4,97

**Porcentaje de superficie determinada en Red Natura 2000****PUNTOS:** 0,00 0.0%

<u>REF.</u>	<u>REFERENCIA SIGPAC</u>	<u>CULTIVO DESCRIPCIÓN CULTIVO</u>	<u>S/R</u>	<u>SUP. COMPROM.</u> <u>(ha)</u>	<u>SUP. CUMPLE</u> <u>(ha)</u>
2301328	14-003-036-00202-001	101000 OLIVAR-SIN VARIEDAD	S	2,47	0,00
2301331	14-003-036-00204-001	101000 OLIVAR-SIN VARIEDAD	S	6,98	0,00
2301330	14-003-037-00047-001	101000 OLIVAR-SIN VARIEDAD	S	10,69	0,00

<b>REF.</b>	<b>REFERENCIA SIGPAC</b>	<b>CULTIVO</b>	<b>DESCRIPCIÓN CULTIVO</b>	<b>S/R</b>	<b>SUP. COMPROM.</b> <b>(ha)</b>	<b>SUP. CUMPLE</b> <b>(ha)</b>
2301333	14-054-059-00078-001	101000	OLIVAR-SIN VARIEDAD	S	4,82	0,00
2301332	14-054-059-00078-002	101000	OLIVAR-SIN VARIEDAD	S	0,80	0,00
2301334	14-054-059-00079-001	101000	OLIVAR-SIN VARIEDAD	S	4,97	0,00



<u>APELLIDOS Y NOMBRE / RAZÓN SOCIAL</u>	<u>NIF</u>	<u>EXPEDIENTE</u>	<u>SUP. COMPROMETIDA (ha)</u>
GARCIA CABALLERO MIGUEL ANGEL	75704233D	3040124	18.56

**RESOLUCIÓN  
ADMITIDO**

**IMPORTE POR ANUALIDAD**

	<u>2015</u>	<u>2016</u>	<u>2017</u>	<u>2018</u>	<u>2019</u>
IMPORTE MÁXIMO SUBVENCIONABLE	2.118,44 €	2.118,44 €	2.118,44 €	2.118,44 €	2.118,44 €
IMPORTE MEDIO DE TRANSFERENCIA (€/ha)	114,14 €	114,14 €	114,14 €	114,14 €	114,14 €

**RECINTOS COMPROMETIDOS**

<u>REF.</u>	<u>REFERENCIA SIGPAC</u>	<u>CULTIVO</u>	<u>DESCRIPCIÓN CULTIVO</u>	<u>S/R</u>	<u>PEND. MEDIA (%)</u>	<u>SUP. DEC. ADMIN. (ha)</u>	<u>SUP. CERT. (ha)</u>	<u>SUP. CAMPO (ha)</u>	<u>SUP. COMPROM. (ha)</u>
2645025	14-054-048-00037-002	101000	OLIVAR-SIN VARIEDAD	S	25,66	7,67	15,54		7,67
2645026	14-054-048-00037-004	101000	OLIVAR-SIN VARIEDAD	S	20,78	0,89	2,02		0,89
2645028	14-054-048-00038-001	101000	OLIVAR-SIN VARIEDAD	S	20,61	6,22	12,44		6,22
2645029	14-054-048-00041-001	101000	OLIVAR-SIN VARIEDAD	S	22,92	1,10	2,20		1,10
2645030	14-054-048-00042-001	101000	OLIVAR-SIN VARIEDAD	S	20,32	2,68	5,36		2,68

**RESUMEN CRITERIOS DE SELECCIÓN**

**10.1.12 Agricultura de montaña con orientación ecológica en olivar** PUNTOS: 8,00

	<u>PUNTOS</u>	
Solicitantes de la medida 11, específica para la conversión o mantenimiento en agricultura ecológica	3,00	S
Porcentaje de superficie determinada en zonas con limitaciones naturales u otras limitaciones específicas ubicadas en las zonas de montaña	4,00	100.0%
Porcentaje de superficie determinada situada en zonas RAMSAR	0,00	0.0%
Porcentaje de superficie determinada en zonas vulnerables a la contaminación por nitratos	0,00	0.0%
Mayor pendiente media	1,00	22.8%
Porcentaje de superficie determinada en Red Natura 2000	0,00	0.0%



**DETALLE CRITERIOS DE SELECCIÓN****10.1.12 Agricultura de montaña con orientación ecológica en olivar****PUNTOS:** 8,00**Solicitantes de la medida 11, específica para la conversión o mantenimiento en agricultura ecológica****PUNTOS:** 3,00 S**Porcentaje de superficie determinada en zonas con limitaciones naturales u otras limitaciones específicas ubicadas en las zonas de montaña****PUNTOS:** 4,00 100.0%

<u>REF.</u>	<u>REFERENCIA SIGPAC</u>	<u>CULTIVO DESCRIPCIÓN CULTIVO</u>	<u>S/R</u>	<u>SUP. COMPROM.</u> <u>(ha)</u>	<u>SUP. CUMPLE</u> <u>(ha)</u>
2645025	14-054-048-00037-002	101000 OLIVAR-SIN VARIEDAD	S	7,67	7,67
2645026	14-054-048-00037-004	101000 OLIVAR-SIN VARIEDAD	S	0,89	0,89
2645028	14-054-048-00038-001	101000 OLIVAR-SIN VARIEDAD	S	6,22	6,22
2645029	14-054-048-00041-001	101000 OLIVAR-SIN VARIEDAD	S	1,10	1,10
2645030	14-054-048-00042-001	101000 OLIVAR-SIN VARIEDAD	S	2,68	2,68

**Porcentaje de superficie determinada situada en zonas RAMSAR****PUNTOS:** 0,00 0.0%

<u>REF.</u>	<u>REFERENCIA SIGPAC</u>	<u>CULTIVO DESCRIPCIÓN CULTIVO</u>	<u>S/R</u>	<u>SUP. COMPROM.</u> <u>(ha)</u>	<u>SUP. CUMPLE</u> <u>(ha)</u>
2645025	14-054-048-00037-002	101000 OLIVAR-SIN VARIEDAD	S	7,67	0,00
2645026	14-054-048-00037-004	101000 OLIVAR-SIN VARIEDAD	S	0,89	0,00
2645028	14-054-048-00038-001	101000 OLIVAR-SIN VARIEDAD	S	6,22	0,00
2645029	14-054-048-00041-001	101000 OLIVAR-SIN VARIEDAD	S	1,10	0,00
2645030	14-054-048-00042-001	101000 OLIVAR-SIN VARIEDAD	S	2,68	0,00

**Porcentaje de superficie determinada en zonas vulnerables a la contaminación por nitratos****PUNTOS:** 0,00 0.0%

<u>REF.</u>	<u>REFERENCIA SIGPAC</u>	<u>CULTIVO DESCRIPCIÓN CULTIVO</u>	<u>S/R</u>	<u>SUP. COMPROM.</u> <u>(ha)</u>	<u>SUP. CUMPLE</u> <u>(ha)</u>
2645025	14-054-048-00037-002	101000 OLIVAR-SIN VARIEDAD	S	7,67	0,00
2645026	14-054-048-00037-004	101000 OLIVAR-SIN VARIEDAD	S	0,89	0,00
2645028	14-054-048-00038-001	101000 OLIVAR-SIN VARIEDAD	S	6,22	0,00
2645029	14-054-048-00041-001	101000 OLIVAR-SIN VARIEDAD	S	1,10	0,00
2645030	14-054-048-00042-001	101000 OLIVAR-SIN VARIEDAD	S	2,68	0,00

**Mayor pendiente media****PUNTOS:** 1,00 22.8%

<u>REF.</u>	<u>REFERENCIA SIGPAC</u>	<u>CULTIVO DESCRIPCIÓN CULTIVO</u>	<u>S/R</u>	<u>PENDIENTE MEDIA (%)</u>	<u>SUP. COMPROM.</u> <u>(ha)</u>
2645025	14-054-048-00037-002	101000 OLIVAR-SIN VARIEDAD	S	25,66	7,67
2645026	14-054-048-00037-004	101000 OLIVAR-SIN VARIEDAD	S	20,78	0,89
2645028	14-054-048-00038-001	101000 OLIVAR-SIN VARIEDAD	S	20,61	6,22
2645029	14-054-048-00041-001	101000 OLIVAR-SIN VARIEDAD	S	22,92	1,10
2645030	14-054-048-00042-001	101000 OLIVAR-SIN VARIEDAD	S	20,32	2,68

**Porcentaje de superficie determinada en Red Natura 2000****PUNTOS:** 0,00 0.0%

<u>REF.</u>	<u>REFERENCIA SIGPAC</u>	<u>CULTIVO DESCRIPCIÓN CULTIVO</u>	<u>S/R</u>	<u>SUP. COMPROM.</u> <u>(ha)</u>	<u>SUP. CUMPLE</u> <u>(ha)</u>
2645025	14-054-048-00037-002	101000 OLIVAR-SIN VARIEDAD	S	7,67	0,00
2645026	14-054-048-00037-004	101000 OLIVAR-SIN VARIEDAD	S	0,89	0,00
2645028	14-054-048-00038-001	101000 OLIVAR-SIN VARIEDAD	S	6,22	0,00
2645029	14-054-048-00041-001	101000 OLIVAR-SIN VARIEDAD	S	1,10	0,00
2645030	14-054-048-00042-001	101000 OLIVAR-SIN VARIEDAD	S	2,68	0,00

<u>APELLIDOS Y NOMBRE / RAZÓN SOCIAL</u>		<u>NIF</u>	<u>EXPEDIENTE</u>	<u>SUP. COMPROMETIDA</u>				
				<u>(ha)</u>				
GARCIA CONSUEGRA ROMERO MARIA DEL		30942449C	3044966	3.5				
<b>RESOLUCIÓN</b>								
<b>ADMITIDO</b>								
<b>IMPORTE POR ANUALIDAD</b>								
		<b>2015</b>	<b>2016</b>	<b>2017</b>	<b>2018</b>	<b>2019</b>		
<b>IMPORTE MÁXIMO SUBVENCIONABLE</b>		399,49 €	399,49 €	399,49 €	399,49 €	399,49 €		
<b>IMPORTE MEDIO DE TRANSFERENCIA (€/ha)</b>		114,14 €	114,14 €	114,14 €	114,14 €	114,14 €		
<b>RECINTOS COMPROMETIDOS</b>								
<u>REF.</u>	<u>REFERENCIA SIGPAC</u>	<u>CULTIVO</u>	<u>DESCRIPCIÓN CULTIVO</u>	<u>PEND. MEDIA</u>	<u>SUP. DEC. ADMIN.</u>	<u>SUP. CERT.</u>	<u>SUP. CAMPO</u>	<u>SUP. COMPROM.</u>
				<u>S/R</u>	<u>(%)</u>	<u>(ha)</u>	<u>(ha)</u>	<u>(ha)</u>
2681357	14-006-013-00003-011	101000	OLIVAR-SIN VARIEDAD	S	34,51	0,10	0,10	0,10
2681358	14-006-013-00003-005	101000	OLIVAR-SIN VARIEDAD	S	27,70	0,59	0,59	0,59
2681359	14-006-013-00003-006	101000	OLIVAR-SIN VARIEDAD	S	37,13	0,96	0,96	0,96
2681360	14-006-013-00027-003	101000	OLIVAR-SIN VARIEDAD	S	28,90	1,13	1,13	1,13
2681361	14-006-013-00003-007	101000	OLIVAR-SIN VARIEDAD	S	44,56	0,09	0,09	0,09
2681363	14-006-013-00027-011	101000	OLIVAR-SIN VARIEDAD	S	24,24	0,03	0,03	0,03
2681365	14-006-013-00027-004	101000	OLIVAR-SIN VARIEDAD	S	25,70	0,60	0,60	0,60

**RESUMEN CRITERIOS DE SELECCIÓN**

<b>10.1.12 Agricultura de montaña con orientación ecológica en olivar</b>		<b>PUNTOS: 10,00</b>	
		<b>PUNTOS</b>	
<b>Solicitantes de la medida 11, específica para la conversión o mantenimiento en agricultura ecológica</b>		3,00	S
<b>Porcentaje de superficie determinada en zonas con limitaciones naturales u otras limitaciones específicas ubicadas en las zonas de montaña</b>		4,00	100.0%
<b>Porcentaje de superficie determinada situada en zonas RAMSAR</b>		0,00	0.0%
<b>Porcentaje de superficie determinada en zonas vulnerables a la contaminación por nitratos</b>		0,00	0.0%
<b>Mayor pendiente media</b>		3,00	30.93%
<b>Porcentaje de superficie determinada en Red Natura 2000</b>		0,00	0.0%



**DETALLE CRITERIOS DE SELECCIÓN****10.1.12 Agricultura de montaña con orientación ecológica en olivar****PUNTOS:** 10,00**Solicitantes de la medida 11, específica para la conversión o mantenimiento en agricultura ecológica****PUNTOS:** 3,00 S**Porcentaje de superficie determinada en zonas con limitaciones naturales u otras limitaciones específicas ubicadas en las zonas de montaña****PUNTOS:** 4,00 100.0%

<u>REF.</u>	<u>REFERENCIA SIGPAC</u>	<u>CULTIVO DESCRIPCIÓN CULTIVO</u>	<u>S/R</u>	<u>SUP. COMPROM.</u> <u>(ha)</u>	<u>SUP. CUMPLE</u> <u>(ha)</u>
2681358	14-006-013-00003-005	101000 OLIVAR-SIN VARIEDAD	S	0,59	0,59
2681359	14-006-013-00003-006	101000 OLIVAR-SIN VARIEDAD	S	0,96	0,96
2681361	14-006-013-00003-007	101000 OLIVAR-SIN VARIEDAD	S	0,09	0,09
2681357	14-006-013-00003-011	101000 OLIVAR-SIN VARIEDAD	S	0,10	0,10
2681360	14-006-013-00027-003	101000 OLIVAR-SIN VARIEDAD	S	1,13	1,13
2681365	14-006-013-00027-004	101000 OLIVAR-SIN VARIEDAD	S	0,60	0,60
2681363	14-006-013-00027-011	101000 OLIVAR-SIN VARIEDAD	S	0,03	0,03

**Porcentaje de superficie determinada situada en zonas RAMSAR****PUNTOS:** 0,00 0.0%

<u>REF.</u>	<u>REFERENCIA SIGPAC</u>	<u>CULTIVO DESCRIPCIÓN CULTIVO</u>	<u>S/R</u>	<u>SUP. COMPROM.</u> <u>(ha)</u>	<u>SUP. CUMPLE</u> <u>(ha)</u>
2681358	14-006-013-00003-005	101000 OLIVAR-SIN VARIEDAD	S	0,59	0,00
2681359	14-006-013-00003-006	101000 OLIVAR-SIN VARIEDAD	S	0,96	0,00
2681361	14-006-013-00003-007	101000 OLIVAR-SIN VARIEDAD	S	0,09	0,00
2681357	14-006-013-00003-011	101000 OLIVAR-SIN VARIEDAD	S	0,10	0,00
2681360	14-006-013-00027-003	101000 OLIVAR-SIN VARIEDAD	S	1,13	0,00
2681365	14-006-013-00027-004	101000 OLIVAR-SIN VARIEDAD	S	0,60	0,00
2681363	14-006-013-00027-011	101000 OLIVAR-SIN VARIEDAD	S	0,03	0,00

**Porcentaje de superficie determinada en zonas vulnerables a la contaminación por nitratos****PUNTOS:** 0,00 0.0%

<u>REF.</u>	<u>REFERENCIA SIGPAC</u>	<u>CULTIVO DESCRIPCIÓN CULTIVO</u>	<u>S/R</u>	<u>SUP. COMPROM.</u> <u>(ha)</u>	<u>SUP. CUMPLE</u> <u>(ha)</u>
2681358	14-006-013-00003-005	101000 OLIVAR-SIN VARIEDAD	S	0,59	0,00
2681359	14-006-013-00003-006	101000 OLIVAR-SIN VARIEDAD	S	0,96	0,00
2681361	14-006-013-00003-007	101000 OLIVAR-SIN VARIEDAD	S	0,09	0,00
2681357	14-006-013-00003-011	101000 OLIVAR-SIN VARIEDAD	S	0,10	0,00
2681360	14-006-013-00027-003	101000 OLIVAR-SIN VARIEDAD	S	1,13	0,00
2681365	14-006-013-00027-004	101000 OLIVAR-SIN VARIEDAD	S	0,60	0,00
2681363	14-006-013-00027-011	101000 OLIVAR-SIN VARIEDAD	S	0,03	0,00

**Mayor pendiente media****PUNTOS:** 3,00 30.93%

<u>REF.</u>	<u>REFERENCIA SIGPAC</u>	<u>CULTIVO DESCRIPCIÓN CULTIVO</u>	<u>S/R</u>	<u>PENDIENTE MEDIA (%)</u>	<u>SUP. COMPROM.</u> <u>(ha)</u>
2681358	14-006-013-00003-005	101000 OLIVAR-SIN VARIEDAD	S	27,70	0,59
2681359	14-006-013-00003-006	101000 OLIVAR-SIN VARIEDAD	S	37,13	0,96
2681361	14-006-013-00003-007	101000 OLIVAR-SIN VARIEDAD	S	44,56	0,09
2681357	14-006-013-00003-011	101000 OLIVAR-SIN VARIEDAD	S	34,51	0,10
2681360	14-006-013-00027-003	101000 OLIVAR-SIN VARIEDAD	S	28,90	1,13
2681365	14-006-013-00027-004	101000 OLIVAR-SIN VARIEDAD	S	25,70	0,60
2681363	14-006-013-00027-011	101000 OLIVAR-SIN VARIEDAD	S	24,24	0,03

**Porcentaje de superficie determinada en Red Natura 2000****PUNTOS:** 0,00 0.0%

<b>REF.</b>	<b>REFERENCIA SIGPAC</b>	<b>CULTIVO</b>	<b>DESCRIPCIÓN CULTIVO</b>	<b>S/R</b>	<b>SUP. COMPROM.</b> <b>(ha)</b>	<b>SUP. CUMPLE</b> <b>(ha)</b>
2681358	14-006-013-00003-005	101000	OLIVAR-SIN VARIEDAD	S	0,59	0,00
2681359	14-006-013-00003-006	101000	OLIVAR-SIN VARIEDAD	S	0,96	0,00
2681361	14-006-013-00003-007	101000	OLIVAR-SIN VARIEDAD	S	0,09	0,00
2681357	14-006-013-00003-011	101000	OLIVAR-SIN VARIEDAD	S	0,10	0,00
2681360	14-006-013-00027-003	101000	OLIVAR-SIN VARIEDAD	S	1,13	0,00
2681365	14-006-013-00027-004	101000	OLIVAR-SIN VARIEDAD	S	0,60	0,00
2681363	14-006-013-00027-011	101000	OLIVAR-SIN VARIEDAD	S	0,03	0,00



				<b>SUP. COMPROMETIDA</b>						
<b>APELLIDOS Y NOMBRE / RAZÓN SOCIAL</b>			<b>NIF</b>	<b>EXPEDIENTE</b>	<b>(ha)</b>					
GARCIA DE CONSUEGRA RANCHAL MIGUEL			45747570H	3041991	57.33					
<b>RESOLUCIÓN</b>										
<b>ADMITIDO</b>										
<b>IMPORTE POR ANUALIDAD</b>										
				<b>2015</b>	<b>2016</b>	<b>2017</b>	<b>2018</b>	<b>2019</b>		
<b>IMPORTE MÁXIMO SUBVENCIONABLE</b>				5.752,66 €	5.752,66 €	5.752,66 €	5.752,66 €	5.752,66 €		
<b>IMPORTE MEDIO DE TRANSFERENCIA (€/ha)</b>				100,34 €	100,34 €	100,34 €	100,34 €	100,34 €		
<b>RECINTOS COMPROMETIDOS</b>										
<b>REF.</b>	<b>REFERENCIA SIGPAC</b>	<b>CULTIVO</b>	<b>DESCRIPCIÓN CULTIVO</b>	<b>S/R</b>	<b>PEND. MEDIA (%)</b>	<b>SUP. DEC. ADMIN. (ha)</b>	<b>SUP. CERT. (ha)</b>	<b>SUP. CAMPO (ha)</b>	<b>SUP. COMPROM. (ha)</b>	
2654997	14-006-012-00041-001	101000	OLIVAR-SIN VARIEDAD	S	39,74	27,71	27,71		27,71	
2654998	14-006-012-00041-039	101000	OLIVAR-SIN VARIEDAD	S	22,69	0,07	0,07		0,07	
2655000	14-006-012-00045-033	101000	OLIVAR-SIN VARIEDAD	S	28,04	0,14	0,14		0,14	
2655001	14-006-012-00045-010	101000	OLIVAR-SIN VARIEDAD	S	49,50	1,99	1,99		1,99	
2655002	14-006-012-00045-002	101000	OLIVAR-SIN VARIEDAD	S	31,97	10,56	11,26		10,56	
2655003	14-006-012-00041-003	101000	OLIVAR-SIN VARIEDAD	S	38,40	4,25	4,25		4,25	
2655004	14-006-012-00041-004	101000	OLIVAR-SIN VARIEDAD	S	39,85	4,27	4,27		4,27	
2655006	14-006-012-00045-027	101000	OLIVAR-SIN VARIEDAD	R	27,49	0,41	0,41		0,41	
2655007	14-006-012-00045-037	101000	OLIVAR-SIN VARIEDAD	S	39,84	0,08	0,08		0,08	
2655008	14-006-012-00045-030	101000	OLIVAR-SIN VARIEDAD	R	24,02	0,07	0,07		0,07	
2655009	14-006-012-00045-011	101000	OLIVAR-SIN VARIEDAD	R	35,27	0,27	0,27		0,27	
2655010	14-006-012-00045-028	101000	OLIVAR-SIN VARIEDAD	S	38,48	7,51	8,81		7,51	

**RESUMEN CRITERIOS DE SELECCIÓN****10.1.12 Agricultura de montaña con orientación ecológica en olivar****PUNTOS:** 10,00

	<b>PUNTOS</b>	
<b>Solicitantes de la medida 11, específica para la conversión o mantenimiento en agricultura ecológica</b>	3,00	S
<b>Porcentaje de superficie determinada en zonas con limitaciones naturales u otras limitaciones específicas ubicadas en las zonas de montaña</b>	4,00	100.0%
<b>Porcentaje de superficie determinada situada en zonas RAMSAR</b>	0,00	0.0%
<b>Porcentaje de superficie determinada en zonas vulnerables a la contaminación por nitratos</b>	0,00	0.0%
<b>Mayor pendiente media</b>	3,00	38.21%
<b>Porcentaje de superficie determinada en Red Natura 2000</b>	0,00	0.0%





**DETALLE CRITERIOS DE SELECCIÓN****10.1.12 Agricultura de montaña con orientación ecológica en olivar****PUNTOS:** 10,00**Solicitantes de la medida 11, específica para la conversión o mantenimiento en agricultura ecológica****PUNTOS:** 3,00 S**Porcentaje de superficie determinada en zonas con limitaciones naturales u otras limitaciones específicas ubicadas en las zonas de montaña****PUNTOS:** 4,00 100.0%

<u>REF.</u>	<u>REFERENCIA SIGPAC</u>	<u>CULTIVO</u>	<u>DESCRIPCIÓN CULTIVO</u>	<u>S/R</u>	<u>SUP. COMPROM.</u> <u>(ha)</u>	<u>SUP. CUMPLE</u> <u>(ha)</u>
2654997	14-006-012-00041-001	101000	OLIVAR-SIN VARIEDAD	S	27,71	27,71
2655003	14-006-012-00041-003	101000	OLIVAR-SIN VARIEDAD	S	4,25	4,25
2655004	14-006-012-00041-004	101000	OLIVAR-SIN VARIEDAD	S	4,27	4,27
2654998	14-006-012-00041-039	101000	OLIVAR-SIN VARIEDAD	S	0,07	0,07
2655002	14-006-012-00045-002	101000	OLIVAR-SIN VARIEDAD	S	10,56	10,56
2655001	14-006-012-00045-010	101000	OLIVAR-SIN VARIEDAD	S	1,99	1,99
2655009	14-006-012-00045-011	101000	OLIVAR-SIN VARIEDAD	R	0,27	0,27
2655006	14-006-012-00045-027	101000	OLIVAR-SIN VARIEDAD	R	0,41	0,41
2655010	14-006-012-00045-028	101000	OLIVAR-SIN VARIEDAD	S	7,51	7,51
2655008	14-006-012-00045-030	101000	OLIVAR-SIN VARIEDAD	R	0,07	0,07
2655000	14-006-012-00045-033	101000	OLIVAR-SIN VARIEDAD	S	0,14	0,14
2655007	14-006-012-00045-037	101000	OLIVAR-SIN VARIEDAD	S	0,08	0,08

**Porcentaje de superficie determinada situada en zonas RAMSAR****PUNTOS:** 0,00 0.0%

<u>REF.</u>	<u>REFERENCIA SIGPAC</u>	<u>CULTIVO</u>	<u>DESCRIPCIÓN CULTIVO</u>	<u>S/R</u>	<u>SUP. COMPROM.</u> <u>(ha)</u>	<u>SUP. CUMPLE</u> <u>(ha)</u>
2654997	14-006-012-00041-001	101000	OLIVAR-SIN VARIEDAD	S	27,71	0,00
2655003	14-006-012-00041-003	101000	OLIVAR-SIN VARIEDAD	S	4,25	0,00
2655004	14-006-012-00041-004	101000	OLIVAR-SIN VARIEDAD	S	4,27	0,00
2654998	14-006-012-00041-039	101000	OLIVAR-SIN VARIEDAD	S	0,07	0,00
2655002	14-006-012-00045-002	101000	OLIVAR-SIN VARIEDAD	S	10,56	0,00
2655001	14-006-012-00045-010	101000	OLIVAR-SIN VARIEDAD	S	1,99	0,00
2655009	14-006-012-00045-011	101000	OLIVAR-SIN VARIEDAD	R	0,27	0,00
2655006	14-006-012-00045-027	101000	OLIVAR-SIN VARIEDAD	R	0,41	0,00
2655010	14-006-012-00045-028	101000	OLIVAR-SIN VARIEDAD	S	7,51	0,00
2655008	14-006-012-00045-030	101000	OLIVAR-SIN VARIEDAD	R	0,07	0,00
2655000	14-006-012-00045-033	101000	OLIVAR-SIN VARIEDAD	S	0,14	0,00
2655007	14-006-012-00045-037	101000	OLIVAR-SIN VARIEDAD	S	0,08	0,00

**Porcentaje de superficie determinada en zonas vulnerables a la contaminación por nitratos****PUNTOS:** 0,00 0.0%

<u>REF.</u>	<u>REFERENCIA SIGPAC</u>	<u>CULTIVO</u>	<u>DESCRIPCIÓN CULTIVO</u>	<u>S/R</u>	<u>SUP. COMPROM.</u> <u>(ha)</u>	<u>SUP. CUMPLE</u> <u>(ha)</u>
2654997	14-006-012-00041-001	101000	OLIVAR-SIN VARIEDAD	S	27,71	0,00
2655003	14-006-012-00041-003	101000	OLIVAR-SIN VARIEDAD	S	4,25	0,00
2655004	14-006-012-00041-004	101000	OLIVAR-SIN VARIEDAD	S	4,27	0,00
2654998	14-006-012-00041-039	101000	OLIVAR-SIN VARIEDAD	S	0,07	0,00
2655002	14-006-012-00045-002	101000	OLIVAR-SIN VARIEDAD	S	10,56	0,00
2655001	14-006-012-00045-010	101000	OLIVAR-SIN VARIEDAD	S	1,99	0,00
2655009	14-006-012-00045-011	101000	OLIVAR-SIN VARIEDAD	R	0,27	0,00
2655006	14-006-012-00045-027	101000	OLIVAR-SIN VARIEDAD	R	0,41	0,00
2655010	14-006-012-00045-028	101000	OLIVAR-SIN VARIEDAD	S	7,51	0,00
2655008	14-006-012-00045-030	101000	OLIVAR-SIN VARIEDAD	R	0,07	0,00
2655000	14-006-012-00045-033	101000	OLIVAR-SIN VARIEDAD	S	0,14	0,00
2655007	14-006-012-00045-037	101000	OLIVAR-SIN VARIEDAD	S	0,08	0,00

**Mayor pendiente media****PUNTOS:** 3,00 38.21%

REF.	REFERENCIA SIGPAC	CULTIVO	DESCRIPCIÓN CULTIVO	S/R	PENDIENTE	SUP.
					MEDIA (%)	COMPROM. (ha)
2654997	14-006-012-00041-001	101000	OLIVAR-SIN VARIEDAD	S	39,74	27,71
2655003	14-006-012-00041-003	101000	OLIVAR-SIN VARIEDAD	S	38,40	4,25
2655004	14-006-012-00041-004	101000	OLIVAR-SIN VARIEDAD	S	39,85	4,27
2654998	14-006-012-00041-039	101000	OLIVAR-SIN VARIEDAD	S	22,69	0,07
2655002	14-006-012-00045-002	101000	OLIVAR-SIN VARIEDAD	S	31,97	10,56
2655001	14-006-012-00045-010	101000	OLIVAR-SIN VARIEDAD	S	49,50	1,99
2655009	14-006-012-00045-011	101000	OLIVAR-SIN VARIEDAD	R	35,27	0,27
2655006	14-006-012-00045-027	101000	OLIVAR-SIN VARIEDAD	R	27,49	0,41
2655010	14-006-012-00045-028	101000	OLIVAR-SIN VARIEDAD	S	38,48	7,51
2655008	14-006-012-00045-030	101000	OLIVAR-SIN VARIEDAD	R	24,02	0,07
2655000	14-006-012-00045-033	101000	OLIVAR-SIN VARIEDAD	S	28,04	0,14
2655007	14-006-012-00045-037	101000	OLIVAR-SIN VARIEDAD	S	39,84	0,08

## Porcentaje de superficie determinada en Red Natura 2000

PUNTOS: 0,00 0.0%

REF.	REFERENCIA SIGPAC	CULTIVO	DESCRIPCIÓN CULTIVO	S/R	SUP.	SUP.
					COMPROM. (ha)	CUMPLE (ha)
2654997	14-006-012-00041-001	101000	OLIVAR-SIN VARIEDAD	S	27,71	0,00
2655003	14-006-012-00041-003	101000	OLIVAR-SIN VARIEDAD	S	4,25	0,00
2655004	14-006-012-00041-004	101000	OLIVAR-SIN VARIEDAD	S	4,27	0,00
2654998	14-006-012-00041-039	101000	OLIVAR-SIN VARIEDAD	S	0,07	0,00
2655002	14-006-012-00045-002	101000	OLIVAR-SIN VARIEDAD	S	10,56	0,00
2655001	14-006-012-00045-010	101000	OLIVAR-SIN VARIEDAD	S	1,99	0,00
2655009	14-006-012-00045-011	101000	OLIVAR-SIN VARIEDAD	R	0,27	0,00
2655006	14-006-012-00045-027	101000	OLIVAR-SIN VARIEDAD	R	0,41	0,00
2655010	14-006-012-00045-028	101000	OLIVAR-SIN VARIEDAD	S	7,51	0,00
2655008	14-006-012-00045-030	101000	OLIVAR-SIN VARIEDAD	R	0,07	0,00
2655000	14-006-012-00045-033	101000	OLIVAR-SIN VARIEDAD	S	0,14	0,00
2655007	14-006-012-00045-037	101000	OLIVAR-SIN VARIEDAD	S	0,08	0,00



<u>APELLIDOS Y NOMBRE / RAZÓN SOCIAL</u>			<u>NIF</u>	<u>EXPEDIENTE</u>	<u>SUP. COMPROMETIDA</u>					
GARCIA DIAZ BLAS			75704450L	3043166	<u>(ha)</u>					
<u>RESOLUCIÓN</u>										
ADMITIDO										
<u>IMPORTE POR ANUALIDAD</u>										
			<u>2015</u>	<u>2016</u>	<u>2017</u>	<u>2018</u>	<u>2019</u>			
IMPORTE MÁXIMO SUBVENCIONABLE			1.048,95 €	1.048,95 €	1.048,95 €	1.048,95 €	1.048,95 €			
IMPORTE MEDIO DE TRANSFERENCIA (€/ha)			114,14 €	114,14 €	114,14 €	114,14 €	114,14 €			
<u>RECINTOS COMPROMETIDOS</u>						<u>PEND. MEDIA</u>	<u>SUP. DEC. ADMIN.</u>	<u>SUP. CERT.</u>	<u>SUP. CAMPO</u>	<u>SUP. COMPROM.</u>
<u>REF.</u>	<u>REFERENCIA SIGPAC</u>	<u>CULTIVO</u>	<u>DESCRIPCIÓN CULTIVO</u>	<u>S/R</u>	<u>(%)</u>	<u>(ha)</u>	<u>(ha)</u>	<u>(ha)</u>	<u>(ha)</u>	<u>(ha)</u>
2325112	14-054-062-00101-001	101000	OLIVAR-SIN VARIEDAD	S	20,44	0,34	0,34			0,34
2325113	14-054-062-00102-001	101000	OLIVAR-SIN VARIEDAD	S	20,44	0,18	0,18			0,18
2325114	14-054-062-00106-001	101000	OLIVAR-SIN VARIEDAD	S	25,84	0,12	0,37			0,12
2325115	14-054-062-00103-002	101000	OLIVAR-SIN VARIEDAD	S	22,01	0,12	0,12			0,12
2325116	14-054-062-00104-001	101000	OLIVAR-SIN VARIEDAD	S	29,34	0,14	0,14			0,14
2325117	14-054-062-00105-001	101000	OLIVAR-SIN VARIEDAD	S	35,23	0,03	0,20			0,03
2325118	14-054-062-00100-001	101000	OLIVAR-SIN VARIEDAD	S	29,62	0,17	0,17			0,17
2325119	14-054-062-00096-002	101000	OLIVAR-SIN VARIEDAD	S	33,26	0,47	0,47			0,47
2325121	14-054-062-00054-002	101000	OLIVAR-SIN VARIEDAD	S	33,47	2,08	2,08			2,08
2325122	14-054-062-00054-001	101000	OLIVAR-SIN VARIEDAD	S	49,58	2,20	2,20			2,20
2325123	14-054-062-00052-003	101000	OLIVAR-SIN VARIEDAD	S	30,76	3,34	3,34			3,34

**RESUMEN CRITERIOS DE SELECCIÓN****10.1.12 Agricultura de montaña con orientación ecológica en olivar****PUNTOS:** 11,23

	<u>PUNTOS</u>	
Solicitantes de la medida 11, específica para la conversión o mantenimiento en agricultura ecológica	3,00	S
Porcentaje de superficie determinada en zonas con limitaciones naturales u otras limitaciones específicas ubicadas en las zonas de montaña	4,00	100.0%
Porcentaje de superficie determinada situada en zonas RAMSAR	0,00	0.0%
Porcentaje de superficie determinada en zonas vulnerables a la contaminación por nitratos	0,00	0.0%
Mayor pendiente media	3,00	35.22%
Porcentaje de superficie determinada en Red Natura 2000	1,23	22.63%



**DETALLE CRITERIOS DE SELECCIÓN****10.1.12 Agricultura de montaña con orientación ecológica en olivar****PUNTOS:** 11,23**Solicitantes de la medida 11, específica para la conversión o mantenimiento en agricultura ecológica****PUNTOS:** 3,00 S**Porcentaje de superficie determinada en zonas con limitaciones naturales u otras limitaciones específicas ubicadas en las zonas de montaña****PUNTOS:** 4,00 100.0%

<u>REF.</u>	<u>REFERENCIA SIGPAC</u>	<u>CULTIVO DESCRIPCIÓN CULTIVO</u>	<u>S/R</u>	<u>SUP. COMPROM.</u> <u>(ha)</u>	<u>SUP. CUMPLE</u> <u>(ha)</u>
2325123	14-054-062-00052-003	101000 OLIVAR-SIN VARIEDAD	S	3,34	3,34
2325122	14-054-062-00054-001	101000 OLIVAR-SIN VARIEDAD	S	2,20	2,20
2325121	14-054-062-00054-002	101000 OLIVAR-SIN VARIEDAD	S	2,08	2,08
2325119	14-054-062-00096-002	101000 OLIVAR-SIN VARIEDAD	S	0,47	0,47
2325118	14-054-062-00100-001	101000 OLIVAR-SIN VARIEDAD	S	0,17	0,17
2325112	14-054-062-00101-001	101000 OLIVAR-SIN VARIEDAD	S	0,34	0,34
2325113	14-054-062-00102-001	101000 OLIVAR-SIN VARIEDAD	S	0,18	0,18
2325115	14-054-062-00103-002	101000 OLIVAR-SIN VARIEDAD	S	0,12	0,12
2325116	14-054-062-00104-001	101000 OLIVAR-SIN VARIEDAD	S	0,14	0,14
2325117	14-054-062-00105-001	101000 OLIVAR-SIN VARIEDAD	S	0,03	0,03
2325114	14-054-062-00106-001	101000 OLIVAR-SIN VARIEDAD	S	0,12	0,12

**Porcentaje de superficie determinada situada en zonas RAMSAR****PUNTOS:** 0,00 0.0%

<u>REF.</u>	<u>REFERENCIA SIGPAC</u>	<u>CULTIVO DESCRIPCIÓN CULTIVO</u>	<u>S/R</u>	<u>SUP. COMPROM.</u> <u>(ha)</u>	<u>SUP. CUMPLE</u> <u>(ha)</u>
2325123	14-054-062-00052-003	101000 OLIVAR-SIN VARIEDAD	S	3,34	0,00
2325122	14-054-062-00054-001	101000 OLIVAR-SIN VARIEDAD	S	2,20	0,00
2325121	14-054-062-00054-002	101000 OLIVAR-SIN VARIEDAD	S	2,08	0,00
2325119	14-054-062-00096-002	101000 OLIVAR-SIN VARIEDAD	S	0,47	0,00
2325118	14-054-062-00100-001	101000 OLIVAR-SIN VARIEDAD	S	0,17	0,00
2325112	14-054-062-00101-001	101000 OLIVAR-SIN VARIEDAD	S	0,34	0,00
2325113	14-054-062-00102-001	101000 OLIVAR-SIN VARIEDAD	S	0,18	0,00
2325115	14-054-062-00103-002	101000 OLIVAR-SIN VARIEDAD	S	0,12	0,00
2325116	14-054-062-00104-001	101000 OLIVAR-SIN VARIEDAD	S	0,14	0,00
2325117	14-054-062-00105-001	101000 OLIVAR-SIN VARIEDAD	S	0,03	0,00
2325114	14-054-062-00106-001	101000 OLIVAR-SIN VARIEDAD	S	0,12	0,00

**Porcentaje de superficie determinada en zonas vulnerables a la contaminación por nitratos****PUNTOS:** 0,00 0.0%

<u>REF.</u>	<u>REFERENCIA SIGPAC</u>	<u>CULTIVO DESCRIPCIÓN CULTIVO</u>	<u>S/R</u>	<u>SUP. COMPROM.</u> <u>(ha)</u>	<u>SUP. CUMPLE</u> <u>(ha)</u>
2325123	14-054-062-00052-003	101000 OLIVAR-SIN VARIEDAD	S	3,34	0,00
2325122	14-054-062-00054-001	101000 OLIVAR-SIN VARIEDAD	S	2,20	0,00
2325121	14-054-062-00054-002	101000 OLIVAR-SIN VARIEDAD	S	2,08	0,00
2325119	14-054-062-00096-002	101000 OLIVAR-SIN VARIEDAD	S	0,47	0,00
2325118	14-054-062-00100-001	101000 OLIVAR-SIN VARIEDAD	S	0,17	0,00
2325112	14-054-062-00101-001	101000 OLIVAR-SIN VARIEDAD	S	0,34	0,00
2325113	14-054-062-00102-001	101000 OLIVAR-SIN VARIEDAD	S	0,18	0,00
2325115	14-054-062-00103-002	101000 OLIVAR-SIN VARIEDAD	S	0,12	0,00
2325116	14-054-062-00104-001	101000 OLIVAR-SIN VARIEDAD	S	0,14	0,00
2325117	14-054-062-00105-001	101000 OLIVAR-SIN VARIEDAD	S	0,03	0,00
2325114	14-054-062-00106-001	101000 OLIVAR-SIN VARIEDAD	S	0,12	0,00

**Mayor pendiente media****PUNTOS:** 3,00 35.22%

<u>REF.</u>	<u>REFERENCIA SIGPAC</u>	<u>CULTIVO DESCRIPCIÓN CULTIVO</u>	<u>S/R</u>	<u>PENDIENTE MEDIA (%)</u>	<u>SUP. COMPROM.</u> <u>(ha)</u>
-------------	--------------------------	------------------------------------	------------	----------------------------	-------------------------------------

REF.	REFERENCIA SIGPAC	CULTIVO	DESCRIPCIÓN CULTIVO	S/R	PENDIENTE	SUP.
					MEDIA (%)	COMPROM.
						(ha)
2325123	14-054-062-00052-003	101000	OLIVAR-SIN VARIEDAD	S	30,76	3,34
2325122	14-054-062-00054-001	101000	OLIVAR-SIN VARIEDAD	S	49,58	2,20
2325121	14-054-062-00054-002	101000	OLIVAR-SIN VARIEDAD	S	33,47	2,08
2325119	14-054-062-00096-002	101000	OLIVAR-SIN VARIEDAD	S	33,26	0,47
2325118	14-054-062-00100-001	101000	OLIVAR-SIN VARIEDAD	S	29,62	0,17
2325112	14-054-062-00101-001	101000	OLIVAR-SIN VARIEDAD	S	20,44	0,34
2325113	14-054-062-00102-001	101000	OLIVAR-SIN VARIEDAD	S	20,44	0,18
2325115	14-054-062-00103-002	101000	OLIVAR-SIN VARIEDAD	S	22,01	0,12
2325116	14-054-062-00104-001	101000	OLIVAR-SIN VARIEDAD	S	29,34	0,14
2325117	14-054-062-00105-001	101000	OLIVAR-SIN VARIEDAD	S	35,23	0,03
2325114	14-054-062-00106-001	101000	OLIVAR-SIN VARIEDAD	S	25,84	0,12

## Porcentaje de superficie determinada en Red Natura 2000

PUNTOS: 1,23 22.63%

REF.	REFERENCIA SIGPAC	CULTIVO	DESCRIPCIÓN CULTIVO	S/R	SUP.	SUP.
					COMPROM.	CUMPLE
					(ha)	(ha)
2325123	14-054-062-00052-003	101000	OLIVAR-SIN VARIEDAD	S	3,34	0,00
2325122	14-054-062-00054-001	101000	OLIVAR-SIN VARIEDAD	S	2,20	0,00
2325121	14-054-062-00054-002	101000	OLIVAR-SIN VARIEDAD	S	2,08	2,08
2325119	14-054-062-00096-002	101000	OLIVAR-SIN VARIEDAD	S	0,47	0,00
2325118	14-054-062-00100-001	101000	OLIVAR-SIN VARIEDAD	S	0,17	0,00
2325112	14-054-062-00101-001	101000	OLIVAR-SIN VARIEDAD	S	0,34	0,00
2325113	14-054-062-00102-001	101000	OLIVAR-SIN VARIEDAD	S	0,18	0,00
2325115	14-054-062-00103-002	101000	OLIVAR-SIN VARIEDAD	S	0,12	0,00
2325116	14-054-062-00104-001	101000	OLIVAR-SIN VARIEDAD	S	0,14	0,00
2325117	14-054-062-00105-001	101000	OLIVAR-SIN VARIEDAD	S	0,03	0,00
2325114	14-054-062-00106-001	101000	OLIVAR-SIN VARIEDAD	S	0,12	0,00



<u>APELLIDOS Y NOMBRE / RAZÓN SOCIAL</u>		<u>NIF</u>	<u>EXPEDIENTE</u>	<u>SUP. COMPROMETIDA</u>				
				<u>(ha)</u>				
GARCIA DOMINGUEZ FELISA		75693210A	3039017	16.24				
<b>RESOLUCIÓN</b>								
<b>ADMITIDO</b>								
<b>IMPORTE POR ANUALIDAD</b>								
		<b>2015</b>	<b>2016</b>	<b>2017</b>	<b>2018</b>	<b>2019</b>		
<b>IMPORTE MÁXIMO SUBVENCIONABLE</b>		1.853,63 €	1.853,63 €	1.853,63 €	1.853,63 €	1.853,63 €		
<b>IMPORTE MEDIO DE TRANSFERENCIA (€/ha)</b>		114,14 €	114,14 €	114,14 €	114,14 €	114,14 €		
<b>RECINTOS COMPROMETIDOS</b>								
<u>REF.</u>	<u>REFERENCIA SIGPAC</u>	<u>CULTIVO</u>	<u>DESCRIPCIÓN CULTIVO</u>	<u>PEND. MEDIA</u>	<u>SUP. DEC. ADMIN.</u>	<u>SUP. CERT.</u>	<u>SUP. CAMPO</u>	<u>SUP. COMPROM.</u>
				<u>S/R</u>	<u>(%)</u>	<u>(ha)</u>	<u>(ha)</u>	<u>(ha)</u>
2293198	14-054-042-00032-002	101000	OLIVAR-SIN VARIEDAD	S	32,29	2,49	2,49	2,49
2293199	14-054-042-00033-001	101000	OLIVAR-SIN VARIEDAD	S	38,03	0,57	0,57	0,57
2293200	14-054-042-00041-002	101000	OLIVAR-SIN VARIEDAD	S	57,66	2,21	2,21	2,21
2293201	14-054-042-00082-001	101000	OLIVAR-SIN VARIEDAD	S	40,05	1,12	1,12	1,12
2293202	14-069-051-00031-004	101000	OLIVAR-SIN VARIEDAD	S	37,41	0,04	0,04	0,04
2293203	14-069-051-00031-003	101000	OLIVAR-SIN VARIEDAD	S	44,17	5,76	5,76	5,76
2293205	14-054-042-00044-001	101000	OLIVAR-SIN VARIEDAD	S	26,41	2,15	2,15	2,15
2293206	14-069-051-00031-006	101000	OLIVAR-SIN VARIEDAD	S	56,37	0,24	0,24	0,24
2293207	14-069-051-00031-008	101000	OLIVAR-SIN VARIEDAD	S	51,98	1,66	1,66	1,66

**RESUMEN CRITERIOS DE SELECCIÓN****10.1.12 Agricultura de montaña con orientación ecológica en olivar****PUNTOS: 10,00**

	<b>PUNTOS</b>	
<b>Solicitantes de la medida 11, específica para la conversión o mantenimiento en agricultura ecológica</b>	3,00	S
<b>Porcentaje de superficie determinada en zonas con limitaciones naturales u otras limitaciones específicas ubicadas en las zonas de montaña</b>	4,00	100.0%
<b>Porcentaje de superficie determinada situada en zonas RAMSAR</b>	0,00	0.0%
<b>Porcentaje de superficie determinada en zonas vulnerables a la contaminación por nitratos</b>	0,00	0.0%
<b>Mayor pendiente media</b>	3,00	42.3%
<b>Porcentaje de superficie determinada en Red Natura 2000</b>	0,00	0.0%



**DETALLE CRITERIOS DE SELECCIÓN****10.1.12 Agricultura de montaña con orientación ecológica en olivar****PUNTOS:** 10,00**Solicitantes de la medida 11, específica para la conversión o mantenimiento en agricultura ecológica****PUNTOS:** 3,00 S**Porcentaje de superficie determinada en zonas con limitaciones naturales u otras limitaciones específicas ubicadas en las zonas de montaña****PUNTOS:** 4,00 100.0%

<u>REF.</u>	<u>REFERENCIA SIGPAC</u>	<u>CULTIVO DESCRIPCIÓN CULTIVO</u>	<u>S/R</u>	<u>SUP. COMPROM.</u> <u>(ha)</u>	<u>SUP. CUMPLE</u> <u>(ha)</u>
2293198	14-054-042-00032-002	101000 OLIVAR-SIN VARIEDAD	S	2,49	2,49
2293199	14-054-042-00033-001	101000 OLIVAR-SIN VARIEDAD	S	0,57	0,57
2293200	14-054-042-00041-002	101000 OLIVAR-SIN VARIEDAD	S	2,21	2,21
2293205	14-054-042-00044-001	101000 OLIVAR-SIN VARIEDAD	S	2,15	2,15
2293201	14-054-042-00082-001	101000 OLIVAR-SIN VARIEDAD	S	1,12	1,12
2293203	14-069-051-00031-003	101000 OLIVAR-SIN VARIEDAD	S	5,76	5,76
2293202	14-069-051-00031-004	101000 OLIVAR-SIN VARIEDAD	S	0,04	0,04
2293206	14-069-051-00031-006	101000 OLIVAR-SIN VARIEDAD	S	0,24	0,24
2293207	14-069-051-00031-008	101000 OLIVAR-SIN VARIEDAD	S	1,66	1,66

**Porcentaje de superficie determinada situada en zonas RAMSAR****PUNTOS:** 0,00 0.0%

<u>REF.</u>	<u>REFERENCIA SIGPAC</u>	<u>CULTIVO DESCRIPCIÓN CULTIVO</u>	<u>S/R</u>	<u>SUP. COMPROM.</u> <u>(ha)</u>	<u>SUP. CUMPLE</u> <u>(ha)</u>
2293198	14-054-042-00032-002	101000 OLIVAR-SIN VARIEDAD	S	2,49	0,00
2293199	14-054-042-00033-001	101000 OLIVAR-SIN VARIEDAD	S	0,57	0,00
2293200	14-054-042-00041-002	101000 OLIVAR-SIN VARIEDAD	S	2,21	0,00
2293205	14-054-042-00044-001	101000 OLIVAR-SIN VARIEDAD	S	2,15	0,00
2293201	14-054-042-00082-001	101000 OLIVAR-SIN VARIEDAD	S	1,12	0,00
2293203	14-069-051-00031-003	101000 OLIVAR-SIN VARIEDAD	S	5,76	0,00
2293202	14-069-051-00031-004	101000 OLIVAR-SIN VARIEDAD	S	0,04	0,00
2293206	14-069-051-00031-006	101000 OLIVAR-SIN VARIEDAD	S	0,24	0,00
2293207	14-069-051-00031-008	101000 OLIVAR-SIN VARIEDAD	S	1,66	0,00

**Porcentaje de superficie determinada en zonas vulnerables a la contaminación por nitratos****PUNTOS:** 0,00 0.0%

<u>REF.</u>	<u>REFERENCIA SIGPAC</u>	<u>CULTIVO DESCRIPCIÓN CULTIVO</u>	<u>S/R</u>	<u>SUP. COMPROM.</u> <u>(ha)</u>	<u>SUP. CUMPLE</u> <u>(ha)</u>
2293198	14-054-042-00032-002	101000 OLIVAR-SIN VARIEDAD	S	2,49	0,00
2293199	14-054-042-00033-001	101000 OLIVAR-SIN VARIEDAD	S	0,57	0,00
2293200	14-054-042-00041-002	101000 OLIVAR-SIN VARIEDAD	S	2,21	0,00
2293205	14-054-042-00044-001	101000 OLIVAR-SIN VARIEDAD	S	2,15	0,00
2293201	14-054-042-00082-001	101000 OLIVAR-SIN VARIEDAD	S	1,12	0,00
2293203	14-069-051-00031-003	101000 OLIVAR-SIN VARIEDAD	S	5,76	0,00
2293202	14-069-051-00031-004	101000 OLIVAR-SIN VARIEDAD	S	0,04	0,00
2293206	14-069-051-00031-006	101000 OLIVAR-SIN VARIEDAD	S	0,24	0,00
2293207	14-069-051-00031-008	101000 OLIVAR-SIN VARIEDAD	S	1,66	0,00

**Mayor pendiente media****PUNTOS:** 3,00 42.3%

<u>REF.</u>	<u>REFERENCIA SIGPAC</u>	<u>CULTIVO DESCRIPCIÓN CULTIVO</u>	<u>S/R</u>	<u>PENDIENTE MEDIA (%)</u>	<u>SUP. COMPROM.</u> <u>(ha)</u>
2293198	14-054-042-00032-002	101000 OLIVAR-SIN VARIEDAD	S	32,29	2,49
2293199	14-054-042-00033-001	101000 OLIVAR-SIN VARIEDAD	S	38,03	0,57
2293200	14-054-042-00041-002	101000 OLIVAR-SIN VARIEDAD	S	57,66	2,21
2293205	14-054-042-00044-001	101000 OLIVAR-SIN VARIEDAD	S	26,41	2,15
2293201	14-054-042-00082-001	101000 OLIVAR-SIN VARIEDAD	S	40,05	1,12
2293203	14-069-051-00031-003	101000 OLIVAR-SIN VARIEDAD	S	44,17	5,76

REF.	REFERENCIA SIGPAC	CULTIVO	DESCRIPCIÓN CULTIVO	S/R	PENDIENTE	SUP.
					MEDIA (%)	COMPROM.
					(ha)	(ha)
2293202	14-069-051-00031-004	101000	OLIVAR-SIN VARIEDAD	S	37,41	0,04
2293206	14-069-051-00031-006	101000	OLIVAR-SIN VARIEDAD	S	56,37	0,24
2293207	14-069-051-00031-008	101000	OLIVAR-SIN VARIEDAD	S	51,98	1,66

**Porcentaje de superficie determinada en Red Natura 2000**

PUNTOS: 0,00 0.0%

REF.	REFERENCIA SIGPAC	CULTIVO	DESCRIPCIÓN CULTIVO	S/R	SUP.	SUP.
					COMPROM.	CUMPLE
					(ha)	(ha)
2293198	14-054-042-00032-002	101000	OLIVAR-SIN VARIEDAD	S	2,49	0,00
2293199	14-054-042-00033-001	101000	OLIVAR-SIN VARIEDAD	S	0,57	0,00
2293200	14-054-042-00041-002	101000	OLIVAR-SIN VARIEDAD	S	2,21	0,00
2293205	14-054-042-00044-001	101000	OLIVAR-SIN VARIEDAD	S	2,15	0,00
2293201	14-054-042-00082-001	101000	OLIVAR-SIN VARIEDAD	S	1,12	0,00
2293203	14-069-051-00031-003	101000	OLIVAR-SIN VARIEDAD	S	5,76	0,00
2293202	14-069-051-00031-004	101000	OLIVAR-SIN VARIEDAD	S	0,04	0,00
2293206	14-069-051-00031-006	101000	OLIVAR-SIN VARIEDAD	S	0,24	0,00
2293207	14-069-051-00031-008	101000	OLIVAR-SIN VARIEDAD	S	1,66	0,00





<u>APELLIDOS Y NOMBRE / RAZÓN SOCIAL</u>		<u>NIF</u>	<u>EXPEDIENTE</u>	<u>SUP. COMPROMETIDA (ha)</u>				
GARCIA DUEÑAS AURELIA		75693283F	3038840	13.84				
<b>RESOLUCIÓN ADMITIDO</b>								
<b>IMPORTE POR ANUALIDAD</b>								
		<b>2015</b>	<b>2016</b>	<b>2017</b>	<b>2018</b>	<b>2019</b>		
<b>IMPORTE MÁXIMO SUBVENCIONABLE</b>		1.579,70 €	1.579,70 €	1.579,70 €	1.579,70 €	1.579,70 €		
<b>IMPORTE MEDIO DE TRANSFERENCIA (€/ha)</b>		114,14 €	114,14 €	114,14 €	114,14 €	114,14 €		
<b>RECINTOS COMPROMETIDOS</b>								
<u>REF.</u>	<u>REFERENCIA SIGPAC</u>	<u>CULTIVO</u>	<u>DESCRIPCIÓN CULTIVO</u>	<u>PEND. MEDIA</u>	<u>SUP. DEC. ADMIN.</u>	<u>SUP. CERT.</u>	<u>SUP. CAMPO</u>	<u>SUP. COMPROM.</u>
				<u>S/R</u>	<u>(%)</u>	<u>(ha)</u>	<u>(ha)</u>	<u>(ha)</u>
2639835	14-054-043-00014-002	101000	OLIVAR-SIN VARIEDAD	S	38,50	6,04	6,04	6,04
2639836	14-054-043-00016-001	101000	OLIVAR-SIN VARIEDAD	S	25,38	5,82	5,82	5,82
2639837	14-054-043-00101-001	101000	OLIVAR-SIN VARIEDAD	S	36,32	1,91	1,91	1,91
2639839	14-054-043-00016-009	101000	OLIVAR-SIN VARIEDAD	S	38,36	0,07	0,07	0,07

**RESUMEN CRITERIOS DE SELECCIÓN**

<b>10.1.12 Agricultura de montaña con orientación ecológica en olivar</b>		<b>PUNTOS: 10,00</b>	
		<b>PUNTOS</b>	
Solicitantes de la medida 11, específica para la conversión o mantenimiento en agricultura ecológica		3,00	S
Porcentaje de superficie determinada en zonas con limitaciones naturales u otras limitaciones específicas ubicadas en las zonas de montaña		4,00	100.0%
Porcentaje de superficie determinada situada en zonas RAMSAR		0,00	0.0%
Porcentaje de superficie determinada en zonas vulnerables a la contaminación por nitratos		0,00	0.0%
Mayor pendiente media		3,00	32.68%
Porcentaje de superficie determinada en Red Natura 2000		0,00	0.0%



**DETALLE CRITERIOS DE SELECCIÓN****10.1.12 Agricultura de montaña con orientación ecológica en olivar****PUNTOS:** 10,00**Solicitantes de la medida 11, específica para la conversión o mantenimiento en agricultura ecológica****PUNTOS:** 3,00 S**Porcentaje de superficie determinada en zonas con limitaciones naturales u otras limitaciones específicas ubicadas en las zonas de montaña****PUNTOS:** 4,00 100.0%

<u>REF.</u>	<u>REFERENCIA SIGPAC</u>	<u>CULTIVO DESCRIPCIÓN CULTIVO</u>	<u>S/R</u>	<u>SUP. COMPROM.</u> <u>(ha)</u>	<u>SUP. CUMPLE</u> <u>(ha)</u>
2639835	14-054-043-00014-002	101000 OLIVAR-SIN VARIEDAD	S	6,04	6,04
2639836	14-054-043-00016-001	101000 OLIVAR-SIN VARIEDAD	S	5,82	5,82
2639839	14-054-043-00016-009	101000 OLIVAR-SIN VARIEDAD	S	0,07	0,07
2639837	14-054-043-00101-001	101000 OLIVAR-SIN VARIEDAD	S	1,91	1,91

**Porcentaje de superficie determinada situada en zonas RAMSAR****PUNTOS:** 0,00 0.0%

<u>REF.</u>	<u>REFERENCIA SIGPAC</u>	<u>CULTIVO DESCRIPCIÓN CULTIVO</u>	<u>S/R</u>	<u>SUP. COMPROM.</u> <u>(ha)</u>	<u>SUP. CUMPLE</u> <u>(ha)</u>
2639835	14-054-043-00014-002	101000 OLIVAR-SIN VARIEDAD	S	6,04	0,00
2639836	14-054-043-00016-001	101000 OLIVAR-SIN VARIEDAD	S	5,82	0,00
2639839	14-054-043-00016-009	101000 OLIVAR-SIN VARIEDAD	S	0,07	0,00
2639837	14-054-043-00101-001	101000 OLIVAR-SIN VARIEDAD	S	1,91	0,00

**Porcentaje de superficie determinada en zonas vulnerables a la contaminación por nitratos****PUNTOS:** 0,00 0.0%

<u>REF.</u>	<u>REFERENCIA SIGPAC</u>	<u>CULTIVO DESCRIPCIÓN CULTIVO</u>	<u>S/R</u>	<u>SUP. COMPROM.</u> <u>(ha)</u>	<u>SUP. CUMPLE</u> <u>(ha)</u>
2639835	14-054-043-00014-002	101000 OLIVAR-SIN VARIEDAD	S	6,04	0,00
2639836	14-054-043-00016-001	101000 OLIVAR-SIN VARIEDAD	S	5,82	0,00
2639839	14-054-043-00016-009	101000 OLIVAR-SIN VARIEDAD	S	0,07	0,00
2639837	14-054-043-00101-001	101000 OLIVAR-SIN VARIEDAD	S	1,91	0,00

**Mayor pendiente media****PUNTOS:** 3,00 32.68%

<u>REF.</u>	<u>REFERENCIA SIGPAC</u>	<u>CULTIVO DESCRIPCIÓN CULTIVO</u>	<u>S/R</u>	<u>PENDIENTE MEDIA (%)</u>	<u>SUP. COMPROM.</u> <u>(ha)</u>
2639835	14-054-043-00014-002	101000 OLIVAR-SIN VARIEDAD	S	38,50	6,04
2639836	14-054-043-00016-001	101000 OLIVAR-SIN VARIEDAD	S	25,38	5,82
2639839	14-054-043-00016-009	101000 OLIVAR-SIN VARIEDAD	S	38,36	0,07
2639837	14-054-043-00101-001	101000 OLIVAR-SIN VARIEDAD	S	36,32	1,91

**Porcentaje de superficie determinada en Red Natura 2000****PUNTOS:** 0,00 0.0%

<u>REF.</u>	<u>REFERENCIA SIGPAC</u>	<u>CULTIVO DESCRIPCIÓN CULTIVO</u>	<u>S/R</u>	<u>SUP. COMPROM.</u> <u>(ha)</u>	<u>SUP. CUMPLE</u> <u>(ha)</u>
2639835	14-054-043-00014-002	101000 OLIVAR-SIN VARIEDAD	S	6,04	0,00
2639836	14-054-043-00016-001	101000 OLIVAR-SIN VARIEDAD	S	5,82	0,00
2639839	14-054-043-00016-009	101000 OLIVAR-SIN VARIEDAD	S	0,07	0,00
2639837	14-054-043-00101-001	101000 OLIVAR-SIN VARIEDAD	S	1,91	0,00



				<b>SUP. COMPROMETIDA</b>					
<b>APELLIDOS Y NOMBRE / RAZÓN SOCIAL</b>				<b>NIF</b>	<b>EXPEDIENTE</b>	<b>(ha)</b>			
GARCIA FERNANDEZ MARIA TERESA				75704777R	3044622	9.98			
<b>RESOLUCIÓN</b>									
<b>ADMITIDO</b>									
<b>IMPORTE POR ANUALIDAD</b>									
				<b>2015</b>	<b>2016</b>	<b>2017</b>	<b>2018</b>	<b>2019</b>	
<b>IMPORTE MÁXIMO SUBVENCIONABLE</b>				1.139,12 €	1.139,12 €	1.139,12 €	1.139,12 €	1.139,12 €	
<b>IMPORTE MEDIO DE TRANSFERENCIA (€/ha)</b>				114,14 €	114,14 €	114,14 €	114,14 €	114,14 €	
<b>RECINTOS COMPROMETIDOS</b>									
<b>REF.</b>	<b>REFERENCIA SIGPAC</b>	<b>CULTIVO</b>	<b>DESCRIPCIÓN CULTIVO</b>	<b>S/R</b>	<b>PEND. MEDIA (%)</b>	<b>SUP. DEC. ADMIN. (ha)</b>	<b>SUP. CERT. (ha)</b>	<b>SUP. CAMPO (ha)</b>	<b>SUP. COMPROM. (ha)</b>
2349914	14-003-036-00147-002	101000	OLIVAR-SIN VARIEDAD	S	27,58	1,29	1,29		1,29
2349915	14-003-036-00148-001	101000	OLIVAR-SIN VARIEDAD	S	30,36	1,18	1,18		1,18
2349916	14-003-036-00149-005	101000	OLIVAR-SIN VARIEDAD	S	28,89	0,50	0,50		0,50
2349918	14-003-036-00146-001	101000	OLIVAR-SIN VARIEDAD	S	36,94	3,45	3,45		3,45
2349922	14-054-049-00088-003	101000	OLIVAR-SIN VARIEDAD	S	29,17	3,56	3,56		3,56

**RESUMEN CRITERIOS DE SELECCIÓN**

<b>10.1.12 Agricultura de montaña con orientación ecológica en olivar</b>		<b>PUNTOS: 10,00</b>	
		<b>PUNTOS</b>	
<b>Solicitantes de la medida 11, específica para la conversión o mantenimiento en agricultura ecológica</b>		3,00	S
<b>Porcentaje de superficie determinada en zonas con limitaciones naturales u otras limitaciones específicas ubicadas en las zonas de montaña</b>		4,00	100.0%
<b>Porcentaje de superficie determinada situada en zonas RAMSAR</b>		0,00	0.0%
<b>Porcentaje de superficie determinada en zonas vulnerables a la contaminación por nitratos</b>		0,00	0.0%
<b>Mayor pendiente media</b>		3,00	31.78%
<b>Porcentaje de superficie determinada en Red Natura 2000</b>		0,00	0.0%



**DETALLE CRITERIOS DE SELECCIÓN****10.1.12 Agricultura de montaña con orientación ecológica en olivar****PUNTOS:** 10,00**Solicitantes de la medida 11, específica para la conversión o mantenimiento en agricultura ecológica****PUNTOS:** 3,00 S**Porcentaje de superficie determinada en zonas con limitaciones naturales u otras limitaciones específicas ubicadas en las zonas de montaña****PUNTOS:** 4,00 100.0%

<u>REF.</u>	<u>REFERENCIA SIGPAC</u>	<u>CULTIVO DESCRIPCIÓN CULTIVO</u>	<u>S/R</u>	<u>SUP. COMPROM.</u> <u>(ha)</u>	<u>SUP. CUMPLE</u> <u>(ha)</u>
2349918	14-003-036-00146-001	101000 OLIVAR-SIN VARIEDAD	S	3,45	3,45
2349914	14-003-036-00147-002	101000 OLIVAR-SIN VARIEDAD	S	1,29	1,29
2349915	14-003-036-00148-001	101000 OLIVAR-SIN VARIEDAD	S	1,18	1,18
2349916	14-003-036-00149-005	101000 OLIVAR-SIN VARIEDAD	S	0,50	0,50
2349922	14-054-049-00088-003	101000 OLIVAR-SIN VARIEDAD	S	3,56	3,56

**Porcentaje de superficie determinada situada en zonas RAMSAR****PUNTOS:** 0,00 0.0%

<u>REF.</u>	<u>REFERENCIA SIGPAC</u>	<u>CULTIVO DESCRIPCIÓN CULTIVO</u>	<u>S/R</u>	<u>SUP. COMPROM.</u> <u>(ha)</u>	<u>SUP. CUMPLE</u> <u>(ha)</u>
2349918	14-003-036-00146-001	101000 OLIVAR-SIN VARIEDAD	S	3,45	0,00
2349914	14-003-036-00147-002	101000 OLIVAR-SIN VARIEDAD	S	1,29	0,00
2349915	14-003-036-00148-001	101000 OLIVAR-SIN VARIEDAD	S	1,18	0,00
2349916	14-003-036-00149-005	101000 OLIVAR-SIN VARIEDAD	S	0,50	0,00
2349922	14-054-049-00088-003	101000 OLIVAR-SIN VARIEDAD	S	3,56	0,00

**Porcentaje de superficie determinada en zonas vulnerables a la contaminación por nitratos****PUNTOS:** 0,00 0.0%

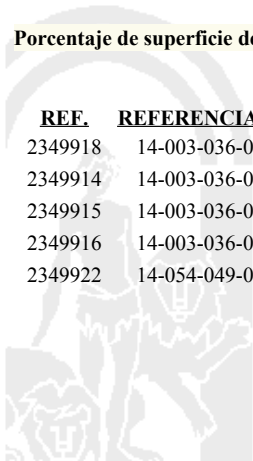
<u>REF.</u>	<u>REFERENCIA SIGPAC</u>	<u>CULTIVO DESCRIPCIÓN CULTIVO</u>	<u>S/R</u>	<u>SUP. COMPROM.</u> <u>(ha)</u>	<u>SUP. CUMPLE</u> <u>(ha)</u>
2349918	14-003-036-00146-001	101000 OLIVAR-SIN VARIEDAD	S	3,45	0,00
2349914	14-003-036-00147-002	101000 OLIVAR-SIN VARIEDAD	S	1,29	0,00
2349915	14-003-036-00148-001	101000 OLIVAR-SIN VARIEDAD	S	1,18	0,00
2349916	14-003-036-00149-005	101000 OLIVAR-SIN VARIEDAD	S	0,50	0,00
2349922	14-054-049-00088-003	101000 OLIVAR-SIN VARIEDAD	S	3,56	0,00

**Mayor pendiente media****PUNTOS:** 3,00 31.78%

<u>REF.</u>	<u>REFERENCIA SIGPAC</u>	<u>CULTIVO DESCRIPCIÓN CULTIVO</u>	<u>S/R</u>	<u>PENDIENTE MEDIA (%)</u>	<u>SUP. COMPROM.</u> <u>(ha)</u>
2349918	14-003-036-00146-001	101000 OLIVAR-SIN VARIEDAD	S	36,94	3,45
2349914	14-003-036-00147-002	101000 OLIVAR-SIN VARIEDAD	S	27,58	1,29
2349915	14-003-036-00148-001	101000 OLIVAR-SIN VARIEDAD	S	30,36	1,18
2349916	14-003-036-00149-005	101000 OLIVAR-SIN VARIEDAD	S	28,89	0,50
2349922	14-054-049-00088-003	101000 OLIVAR-SIN VARIEDAD	S	29,17	3,56

**Porcentaje de superficie determinada en Red Natura 2000****PUNTOS:** 0,00 0.0%

<u>REF.</u>	<u>REFERENCIA SIGPAC</u>	<u>CULTIVO DESCRIPCIÓN CULTIVO</u>	<u>S/R</u>	<u>SUP. COMPROM.</u> <u>(ha)</u>	<u>SUP. CUMPLE</u> <u>(ha)</u>
2349918	14-003-036-00146-001	101000 OLIVAR-SIN VARIEDAD	S	3,45	0,00
2349914	14-003-036-00147-002	101000 OLIVAR-SIN VARIEDAD	S	1,29	0,00
2349915	14-003-036-00148-001	101000 OLIVAR-SIN VARIEDAD	S	1,18	0,00
2349916	14-003-036-00149-005	101000 OLIVAR-SIN VARIEDAD	S	0,50	0,00
2349922	14-054-049-00088-003	101000 OLIVAR-SIN VARIEDAD	S	3,56	0,00



<u>APELLIDOS Y NOMBRE / RAZÓN SOCIAL</u>		<u>NIF</u>	<u>EXPEDIENTE</u>	<u>SUP. COMPROMETIDA</u>				
				<u>(ha)</u>				
GARCIA FLORES FRANCISCO JAVIER		46068916P	3039433	3.25				
<b>RESOLUCIÓN</b>								
<b>ADMITIDO</b>								
<b>IMPORTE POR ANUALIDAD</b>								
		<b>2015</b>	<b>2016</b>	<b>2017</b>	<b>2018</b>	<b>2019</b>		
<b>IMPORTE MÁXIMO SUBVENCIONABLE</b>		370,95 €	370,95 €	370,95 €	370,95 €	370,95 €		
<b>IMPORTE MEDIO DE TRANSFERENCIA (€/ha)</b>		114,14 €	114,14 €	114,14 €	114,14 €	114,14 €		
<b>RECINTOS COMPROMETIDOS</b>								
<u>REF.</u>	<u>REFERENCIA SIGPAC</u>	<u>CULTIVO</u>	<u>DESCRIPCIÓN CULTIVO</u>	<u>PEND. MEDIA</u>	<u>SUP. DEC. ADMIN.</u>	<u>SUP. CERT.</u>	<u>SUP. CAMPO</u>	<u>SUP. COMPROM.</u>
				<u>S/R</u>	<u>(%)</u>	<u>(ha)</u>	<u>(ha)</u>	<u>(ha)</u>
2297325	14-047-003-00007-001	101000	OLIVAR-SIN VARIEDAD	S	23,15	0,16	0,16	0,16
2297326	14-047-003-00015-001	101000	OLIVAR-SIN VARIEDAD	S	37,19	1,32	1,32	1,32
2297327	14-047-003-00014-001	101000	OLIVAR-SIN VARIEDAD	S	36,57	1,42	1,42	1,42
2297329	14-047-003-00078-001	101000	OLIVAR-SIN VARIEDAD	S	53,34	0,35	0,35	0,35

### RESUMEN CRITERIOS DE SELECCIÓN

<b>10.1.12 Agricultura de montaña con orientación ecológica en olivar</b>		<b>PUNTOS: 10,00</b>	
		<b>PUNTOS</b>	
Solicitantes de la medida 11, específica para la conversión o mantenimiento en agricultura ecológica		3,00	S
Porcentaje de superficie determinada en zonas con limitaciones naturales u otras limitaciones específicas ubicadas en las zonas de montaña		4,00	100.0%
Porcentaje de superficie determinada situada en zonas RAMSAR		0,00	0.0%
Porcentaje de superficie determinada en zonas vulnerables a la contaminación por nitratos		0,00	0.0%
Mayor pendiente media		3,00	37.97%
Porcentaje de superficie determinada en Red Natura 2000		0,00	0.0%



**DETALLE CRITERIOS DE SELECCIÓN****10.1.12 Agricultura de montaña con orientación ecológica en olivar****PUNTOS:** 10,00**Solicitantes de la medida 11, específica para la conversión o mantenimiento en agricultura ecológica****PUNTOS:** 3,00 S**Porcentaje de superficie determinada en zonas con limitaciones naturales u otras limitaciones específicas ubicadas en las zonas de montaña****PUNTOS:** 4,00 100.0%

<u>REF.</u>	<u>REFERENCIA SIGPAC</u>	<u>CULTIVO DESCRIPCIÓN CULTIVO</u>	<u>S/R</u>	<u>SUP. COMPROM.</u> <u>(ha)</u>	<u>SUP. CUMPLE</u> <u>(ha)</u>
2297325	14-047-003-00007-001	101000 OLIVAR-SIN VARIEDAD	S	0,16	0,16
2297327	14-047-003-00014-001	101000 OLIVAR-SIN VARIEDAD	S	1,42	1,42
2297326	14-047-003-00015-001	101000 OLIVAR-SIN VARIEDAD	S	1,32	1,32
2297329	14-047-003-00078-001	101000 OLIVAR-SIN VARIEDAD	S	0,35	0,35

**Porcentaje de superficie determinada situada en zonas RAMSAR****PUNTOS:** 0,00 0.0%

<u>REF.</u>	<u>REFERENCIA SIGPAC</u>	<u>CULTIVO DESCRIPCIÓN CULTIVO</u>	<u>S/R</u>	<u>SUP. COMPROM.</u> <u>(ha)</u>	<u>SUP. CUMPLE</u> <u>(ha)</u>
2297325	14-047-003-00007-001	101000 OLIVAR-SIN VARIEDAD	S	0,16	0,00
2297327	14-047-003-00014-001	101000 OLIVAR-SIN VARIEDAD	S	1,42	0,00
2297326	14-047-003-00015-001	101000 OLIVAR-SIN VARIEDAD	S	1,32	0,00
2297329	14-047-003-00078-001	101000 OLIVAR-SIN VARIEDAD	S	0,35	0,00

**Porcentaje de superficie determinada en zonas vulnerables a la contaminación por nitratos****PUNTOS:** 0,00 0.0%

<u>REF.</u>	<u>REFERENCIA SIGPAC</u>	<u>CULTIVO DESCRIPCIÓN CULTIVO</u>	<u>S/R</u>	<u>SUP. COMPROM.</u> <u>(ha)</u>	<u>SUP. CUMPLE</u> <u>(ha)</u>
2297325	14-047-003-00007-001	101000 OLIVAR-SIN VARIEDAD	S	0,16	0,00
2297327	14-047-003-00014-001	101000 OLIVAR-SIN VARIEDAD	S	1,42	0,00
2297326	14-047-003-00015-001	101000 OLIVAR-SIN VARIEDAD	S	1,32	0,00
2297329	14-047-003-00078-001	101000 OLIVAR-SIN VARIEDAD	S	0,35	0,00

**Mayor pendiente media****PUNTOS:** 3,00 37.97%

<u>REF.</u>	<u>REFERENCIA SIGPAC</u>	<u>CULTIVO DESCRIPCIÓN CULTIVO</u>	<u>S/R</u>	<u>PENDIENTE MEDIA (%)</u>	<u>SUP. COMPROM.</u> <u>(ha)</u>
2297325	14-047-003-00007-001	101000 OLIVAR-SIN VARIEDAD	S	23,15	0,16
2297327	14-047-003-00014-001	101000 OLIVAR-SIN VARIEDAD	S	36,57	1,42
2297326	14-047-003-00015-001	101000 OLIVAR-SIN VARIEDAD	S	37,19	1,32
2297329	14-047-003-00078-001	101000 OLIVAR-SIN VARIEDAD	S	53,34	0,35

**Porcentaje de superficie determinada en Red Natura 2000****PUNTOS:** 0,00 0.0%

<u>REF.</u>	<u>REFERENCIA SIGPAC</u>	<u>CULTIVO DESCRIPCIÓN CULTIVO</u>	<u>S/R</u>	<u>SUP. COMPROM.</u> <u>(ha)</u>	<u>SUP. CUMPLE</u> <u>(ha)</u>
2297325	14-047-003-00007-001	101000 OLIVAR-SIN VARIEDAD	S	0,16	0,00
2297327	14-047-003-00014-001	101000 OLIVAR-SIN VARIEDAD	S	1,42	0,00
2297326	14-047-003-00015-001	101000 OLIVAR-SIN VARIEDAD	S	1,32	0,00
2297329	14-047-003-00078-001	101000 OLIVAR-SIN VARIEDAD	S	0,35	0,00



<u>APELLIDOS Y NOMBRE / RAZÓN SOCIAL</u>		<u>NIF</u>	<u>EXPEDIENTE</u>	<u>SUP. COMPROMETIDA</u>				
				<u>(ha)</u>				
GARCIA GARCIA BLAS		75701546J	3043552	8.46				
<b>RESOLUCIÓN</b>								
<b>ADMITIDO</b>								
<b>IMPORTE POR ANUALIDAD</b>								
		<b>2015</b>	<b>2016</b>	<b>2017</b>	<b>2018</b>	<b>2019</b>		
<b>IMPORTE MÁXIMO SUBVENCIONABLE</b>		965,62 €	965,62 €	965,62 €	965,62 €	965,62 €		
<b>IMPORTE MEDIO DE TRANSFERENCIA (€/ha)</b>		114,14 €	114,14 €	114,14 €	114,14 €	114,14 €		
<b>RECINTOS COMPROMETIDOS</b>								
<u>REF.</u>	<u>REFERENCIA SIGPAC</u>	<u>CULTIVO</u>	<u>DESCRIPCIÓN CULTIVO</u>	<u>PEND. MEDIA</u>	<u>SUP. DEC. ADMIN.</u>	<u>SUP. CERT.</u>	<u>SUP. CAMPO</u>	<u>SUP. COMPROM.</u>
				<u>S/R</u>	<u>(%)</u>	<u>(ha)</u>	<u>(ha)</u>	<u>(ha)</u>
2675705	14-054-054-00143-002	101000	OLIVAR-SIN VARIEDAD	S	37,34	0,37	0,37	0,37
2675706	14-054-054-00188-002	101000	OLIVAR-SIN VARIEDAD	S	40,13	3,14	3,14	3,14
2675707	14-054-053-00009-002	101000	OLIVAR-SIN VARIEDAD	S	47,20	1,19	1,19	1,19
2675708	14-054-054-00141-001	101000	OLIVAR-SIN VARIEDAD	S	27,71	3,76	3,76	3,76

**RESUMEN CRITERIOS DE SELECCIÓN**

<b>10.1.12 Agricultura de montaña con orientación ecológica en olivar</b>		<b>PUNTOS: 10,00</b>	
		<b>PUNTOS</b>	
Solicitantes de la medida 11, específica para la conversión o mantenimiento en agricultura ecológica		3,00	S
Porcentaje de superficie determinada en zonas con limitaciones naturales u otras limitaciones específicas ubicadas en las zonas de montaña		4,00	100.0%
Porcentaje de superficie determinada situada en zonas RAMSAR		0,00	0.0%
Porcentaje de superficie determinada en zonas vulnerables a la contaminación por nitratos		0,00	0.0%
Mayor pendiente media		3,00	35.48%
Porcentaje de superficie determinada en Red Natura 2000		0,00	0.0%



**DETALLE CRITERIOS DE SELECCIÓN****10.1.12 Agricultura de montaña con orientación ecológica en olivar****PUNTOS:** 10,00**Solicitantes de la medida 11, específica para la conversión o mantenimiento en agricultura ecológica****PUNTOS:** 3,00 S**Porcentaje de superficie determinada en zonas con limitaciones naturales u otras limitaciones específicas ubicadas en las zonas de montaña****PUNTOS:** 4,00 100.0%

<u>REF.</u>	<u>REFERENCIA SIGPAC</u>	<u>CULTIVO DESCRIPCIÓN CULTIVO</u>	<u>S/R</u>	<u>SUP. COMPROM.</u> <u>(ha)</u>	<u>SUP. CUMPLE</u> <u>(ha)</u>
2675707	14-054-053-00009-002	101000 OLIVAR-SIN VARIEDAD	S	1,19	1,19
2675708	14-054-054-00141-001	101000 OLIVAR-SIN VARIEDAD	S	3,76	3,76
2675705	14-054-054-00143-002	101000 OLIVAR-SIN VARIEDAD	S	0,37	0,37
2675706	14-054-054-00188-002	101000 OLIVAR-SIN VARIEDAD	S	3,14	3,14

**Porcentaje de superficie determinada situada en zonas RAMSAR****PUNTOS:** 0,00 0.0%

<u>REF.</u>	<u>REFERENCIA SIGPAC</u>	<u>CULTIVO DESCRIPCIÓN CULTIVO</u>	<u>S/R</u>	<u>SUP. COMPROM.</u> <u>(ha)</u>	<u>SUP. CUMPLE</u> <u>(ha)</u>
2675707	14-054-053-00009-002	101000 OLIVAR-SIN VARIEDAD	S	1,19	0,00
2675708	14-054-054-00141-001	101000 OLIVAR-SIN VARIEDAD	S	3,76	0,00
2675705	14-054-054-00143-002	101000 OLIVAR-SIN VARIEDAD	S	0,37	0,00
2675706	14-054-054-00188-002	101000 OLIVAR-SIN VARIEDAD	S	3,14	0,00

**Porcentaje de superficie determinada en zonas vulnerables a la contaminación por nitratos****PUNTOS:** 0,00 0.0%

<u>REF.</u>	<u>REFERENCIA SIGPAC</u>	<u>CULTIVO DESCRIPCIÓN CULTIVO</u>	<u>S/R</u>	<u>SUP. COMPROM.</u> <u>(ha)</u>	<u>SUP. CUMPLE</u> <u>(ha)</u>
2675707	14-054-053-00009-002	101000 OLIVAR-SIN VARIEDAD	S	1,19	0,00
2675708	14-054-054-00141-001	101000 OLIVAR-SIN VARIEDAD	S	3,76	0,00
2675705	14-054-054-00143-002	101000 OLIVAR-SIN VARIEDAD	S	0,37	0,00
2675706	14-054-054-00188-002	101000 OLIVAR-SIN VARIEDAD	S	3,14	0,00

**Mayor pendiente media****PUNTOS:** 3,00 35.48%

<u>REF.</u>	<u>REFERENCIA SIGPAC</u>	<u>CULTIVO DESCRIPCIÓN CULTIVO</u>	<u>S/R</u>	<u>PENDIENTE MEDIA (%)</u>	<u>SUP. COMPROM.</u> <u>(ha)</u>
2675707	14-054-053-00009-002	101000 OLIVAR-SIN VARIEDAD	S	47,20	1,19
2675708	14-054-054-00141-001	101000 OLIVAR-SIN VARIEDAD	S	27,71	3,76
2675705	14-054-054-00143-002	101000 OLIVAR-SIN VARIEDAD	S	37,34	0,37
2675706	14-054-054-00188-002	101000 OLIVAR-SIN VARIEDAD	S	40,13	3,14

**Porcentaje de superficie determinada en Red Natura 2000****PUNTOS:** 0,00 0.0%

<u>REF.</u>	<u>REFERENCIA SIGPAC</u>	<u>CULTIVO DESCRIPCIÓN CULTIVO</u>	<u>S/R</u>	<u>SUP. COMPROM.</u> <u>(ha)</u>	<u>SUP. CUMPLE</u> <u>(ha)</u>
2675707	14-054-053-00009-002	101000 OLIVAR-SIN VARIEDAD	S	1,19	0,00
2675708	14-054-054-00141-001	101000 OLIVAR-SIN VARIEDAD	S	3,76	0,00
2675705	14-054-054-00143-002	101000 OLIVAR-SIN VARIEDAD	S	0,37	0,00
2675706	14-054-054-00188-002	101000 OLIVAR-SIN VARIEDAD	S	3,14	0,00





<u>APELLIDOS Y NOMBRE / RAZÓN SOCIAL</u>		<u>NIF</u>	<u>EXPEDIENTE</u>	<u>SUP. COMPROMETIDA</u>				
				<u>(ha)</u>				
GARCIA GARCIA LORENZO		75701844N	3001868	5.52				
<b>RESOLUCIÓN</b>								
<b>ADMITIDO</b>								
<b>IMPORTE POR ANUALIDAD</b>								
		<b>2015</b>	<b>2016</b>	<b>2017</b>	<b>2018</b>	<b>2019</b>		
<b>IMPORTE MÁXIMO SUBVENCIONABLE</b>		630,05 €	630,05 €	630,05 €	630,05 €	630,05 €		
<b>IMPORTE MEDIO DE TRANSFERENCIA (€/ha)</b>		114,14 €	114,14 €	114,14 €	114,14 €	114,14 €		
<b>RECINTOS COMPROMETIDOS</b>								
<u>REF.</u>	<u>REFERENCIA SIGPAC</u>	<u>CULTIVO</u>	<u>DESCRIPCIÓN CULTIVO</u>	<u>PEND. MEDIA</u>	<u>SUP. DEC. ADMIN.</u>	<u>SUP. CERT.</u>	<u>SUP. CAMPO</u>	<u>SUP. COMPROM.</u>
				<u>S/R</u>	<u>(%)</u>	<u>(ha)</u>	<u>(ha)</u>	<u>(ha)</u>
2310375	14-054-053-00004-002	101000	OLIVAR-SIN VARIEDAD	S	37,94	1,55	1,55	1,55
2310377	14-054-054-00189-005	101000	OLIVAR-SIN VARIEDAD	S	22,46	0,02	0,02	0,02
2310378	14-054-054-00189-003	101000	OLIVAR-SIN VARIEDAD	S	40,28	0,27	0,27	0,27
2310379	14-054-054-00190-001	101000	OLIVAR-SIN VARIEDAD	S	27,35	0,12	0,12	0,12
2310380	14-054-054-00005-002	101000	OLIVAR-SIN VARIEDAD	S	43,95	1,58	1,58	1,58
2310381	14-054-054-00012-001	101000	OLIVAR-SIN VARIEDAD	S	40,71	1,98	1,98	1,98

**INCIDENCIAS****INCIDENCIA DESCRIPCIÓN**

80403 Explotación no inscrita en SIPEA (anexo I, Orden 26 mayo 2015)  
Ref:2310376 Recinto:14-054-053-00008-002 Cultivo:101000 OLIVAR-SIN VARIEDAD Secano

**RESUMEN CRITERIOS DE SELECCIÓN****10.1.12 Agricultura de montaña con orientación ecológica en olivar PUNTOS: 10,00**

	<b>PUNTOS</b>	
Solicitantes de la medida 11, específica para la conversión o mantenimiento en agricultura ecológica	3,00	S
Porcentaje de superficie determinada en zonas con limitaciones naturales u otras limitaciones específicas ubicadas en las zonas de montaña	4,00	100.0%
Porcentaje de superficie determinada situada en zonas RAMSAR	0,00	0.0%
Porcentaje de superficie determinada en zonas vulnerables a la contaminación por nitratos	0,00	0.0%
Mayor pendiente media	3,00	40.48%
Porcentaje de superficie determinada en Red Natura 2000	0,00	0.0%



**DETALLE CRITERIOS DE SELECCIÓN****10.1.12 Agricultura de montaña con orientación ecológica en olivar****PUNTOS:** 10,00**Solicitantes de la medida 11, específica para la conversión o mantenimiento en agricultura ecológica****PUNTOS:** 3,00 S**Porcentaje de superficie determinada en zonas con limitaciones naturales u otras limitaciones específicas ubicadas en las zonas de montaña****PUNTOS:** 4,00 100.0%

<u>REF.</u>	<u>REFERENCIA SIGPAC</u>	<u>CULTIVO DESCRIPCIÓN CULTIVO</u>	<u>S/R</u>	<u>SUP. COMPROM.</u> <u>(ha)</u>	<u>SUP. CUMPLE</u> <u>(ha)</u>
2310375	14-054-053-00004-002	101000 OLIVAR-SIN VARIEDAD	S	1,55	1,55
2310380	14-054-054-00005-002	101000 OLIVAR-SIN VARIEDAD	S	1,58	1,58
2310381	14-054-054-00012-001	101000 OLIVAR-SIN VARIEDAD	S	1,98	1,98
2310378	14-054-054-00189-003	101000 OLIVAR-SIN VARIEDAD	S	0,27	0,27
2310377	14-054-054-00189-005	101000 OLIVAR-SIN VARIEDAD	S	0,02	0,02
2310379	14-054-054-00190-001	101000 OLIVAR-SIN VARIEDAD	S	0,12	0,12

**Porcentaje de superficie determinada situada en zonas RAMSAR****PUNTOS:** 0,00 0.0%

<u>REF.</u>	<u>REFERENCIA SIGPAC</u>	<u>CULTIVO DESCRIPCIÓN CULTIVO</u>	<u>S/R</u>	<u>SUP. COMPROM.</u> <u>(ha)</u>	<u>SUP. CUMPLE</u> <u>(ha)</u>
2310375	14-054-053-00004-002	101000 OLIVAR-SIN VARIEDAD	S	1,55	0,00
2310380	14-054-054-00005-002	101000 OLIVAR-SIN VARIEDAD	S	1,58	0,00
2310381	14-054-054-00012-001	101000 OLIVAR-SIN VARIEDAD	S	1,98	0,00
2310378	14-054-054-00189-003	101000 OLIVAR-SIN VARIEDAD	S	0,27	0,00
2310377	14-054-054-00189-005	101000 OLIVAR-SIN VARIEDAD	S	0,02	0,00
2310379	14-054-054-00190-001	101000 OLIVAR-SIN VARIEDAD	S	0,12	0,00

**Porcentaje de superficie determinada en zonas vulnerables a la contaminación por nitratos****PUNTOS:** 0,00 0.0%

<u>REF.</u>	<u>REFERENCIA SIGPAC</u>	<u>CULTIVO DESCRIPCIÓN CULTIVO</u>	<u>S/R</u>	<u>SUP. COMPROM.</u> <u>(ha)</u>	<u>SUP. CUMPLE</u> <u>(ha)</u>
2310375	14-054-053-00004-002	101000 OLIVAR-SIN VARIEDAD	S	1,55	0,00
2310380	14-054-054-00005-002	101000 OLIVAR-SIN VARIEDAD	S	1,58	0,00
2310381	14-054-054-00012-001	101000 OLIVAR-SIN VARIEDAD	S	1,98	0,00
2310378	14-054-054-00189-003	101000 OLIVAR-SIN VARIEDAD	S	0,27	0,00
2310377	14-054-054-00189-005	101000 OLIVAR-SIN VARIEDAD	S	0,02	0,00
2310379	14-054-054-00190-001	101000 OLIVAR-SIN VARIEDAD	S	0,12	0,00

**Mayor pendiente media****PUNTOS:** 3,00 40.48%

<u>REF.</u>	<u>REFERENCIA SIGPAC</u>	<u>CULTIVO DESCRIPCIÓN CULTIVO</u>	<u>S/R</u>	<u>PENDIENTE MEDIA (%)</u>	<u>SUP. COMPROM.</u> <u>(ha)</u>
2310375	14-054-053-00004-002	101000 OLIVAR-SIN VARIEDAD	S	37,94	1,55
2310380	14-054-054-00005-002	101000 OLIVAR-SIN VARIEDAD	S	43,95	1,58
2310381	14-054-054-00012-001	101000 OLIVAR-SIN VARIEDAD	S	40,71	1,98
2310378	14-054-054-00189-003	101000 OLIVAR-SIN VARIEDAD	S	40,28	0,27
2310377	14-054-054-00189-005	101000 OLIVAR-SIN VARIEDAD	S	22,46	0,02
2310379	14-054-054-00190-001	101000 OLIVAR-SIN VARIEDAD	S	27,35	0,12

**Porcentaje de superficie determinada en Red Natura 2000****PUNTOS:** 0,00 0.0%

<u>REF.</u>	<u>REFERENCIA SIGPAC</u>	<u>CULTIVO DESCRIPCIÓN CULTIVO</u>	<u>S/R</u>	<u>SUP. COMPROM.</u> <u>(ha)</u>	<u>SUP. CUMPLE</u> <u>(ha)</u>
2310375	14-054-053-00004-002	101000 OLIVAR-SIN VARIEDAD	S	1,55	0,00
2310380	14-054-054-00005-002	101000 OLIVAR-SIN VARIEDAD	S	1,58	0,00
2310381	14-054-054-00012-001	101000 OLIVAR-SIN VARIEDAD	S	1,98	0,00

<b>REF.</b>	<b>REFERENCIA SIGPAC</b>	<b>CULTIVO</b>	<b>DESCRIPCIÓN CULTIVO</b>	<b>S/R</b>	<b>SUP. COMPROM.</b> <b>(ha)</b>	<b>SUP. CUMPLE</b> <b>(ha)</b>
2310378	14-054-054-00189-003	101000	OLIVAR-SIN VARIEDAD	S	0,27	0,00
2310377	14-054-054-00189-005	101000	OLIVAR-SIN VARIEDAD	S	0,02	0,00
2310379	14-054-054-00190-001	101000	OLIVAR-SIN VARIEDAD	S	0,12	0,00



<u>APELLIDOS Y NOMBRE / RAZÓN SOCIAL</u>		<u>NIF</u>	<u>EXPEDIENTE</u>	<u>SUP. COMPROMETIDA</u>				
				<u>(ha)</u>				
GARCIA GARCIA MARIA MERCEDES		75699307M	3043583	10.69				
<u>RESOLUCIÓN</u>								
ADMITIDO								
<u>IMPORTE POR ANUALIDAD</u>								
		<u>2015</u>	<u>2016</u>	<u>2017</u>	<u>2018</u>	<u>2019</u>		
IMPORTE MÁXIMO SUBVENCIONABLE		1.220,16 €	1.220,16 €	1.220,16 €	1.220,16 €	1.220,16 €		
IMPORTE MEDIO DE TRANSFERENCIA (€/ha)		114,14 €	114,14 €	114,14 €	114,14 €	114,14 €		
<u>RECINTOS COMPROMETIDOS</u>								
<u>REF.</u>	<u>REFERENCIA SIGPAC</u>	<u>CULTIVO</u>	<u>DESCRIPCIÓN CULTIVO</u>	<u>PEND. MEDIA</u>	<u>SUP. DEC. ADMIN.</u>	<u>SUP. CERT.</u>	<u>SUP. CAMPO</u>	<u>SUP. COMPROM.</u>
				<u>S/R</u>	<u>(%)</u>	<u>(ha)</u>	<u>(ha)</u>	<u>(ha)</u>
2667646	14-026-011-00025-004	101000	OLIVAR-SIN VARIEDAD	S	42,64	1,07	1,07	1,07
2667647	14-026-011-00024-006	101000	OLIVAR-SIN VARIEDAD	S	43,02	6,03	6,23	6,03
2667648	14-026-011-00024-026	101000	OLIVAR-SIN VARIEDAD	S	35,00	0,93	0,93	0,93
2667649	14-026-011-00025-003	101000	OLIVAR-SIN VARIEDAD	S	35,89	1,74	1,74	1,74
2667650	14-026-011-00024-024	101000	OLIVAR-SIN VARIEDAD	S	25,52	0,03	0,03	0,03
2667651	14-026-011-00024-022	101000	OLIVAR-SIN VARIEDAD	S	32,51	0,89	0,89	0,89

**RESUMEN CRITERIOS DE SELECCIÓN**

<b>10.1.12 Agricultura de montaña con orientación ecológica en olivar</b>		<b>PUNTOS: 10,00</b>	
		<u>PUNTOS</u>	
Solicitantes de la medida 11, específica para la conversión o mantenimiento en agricultura ecológica		3,00	S
Porcentaje de superficie determinada en zonas con limitaciones naturales u otras limitaciones específicas ubicadas en las zonas de montaña		4,00	100.0%
Porcentaje de superficie determinada situada en zonas RAMSAR		0,00	0.0%
Porcentaje de superficie determinada en zonas vulnerables a la contaminación por nitratos		0,00	0.0%
Mayor pendiente media		3,00	40.2%
Porcentaje de superficie determinada en Red Natura 2000		0,00	0.0%



**DETALLE CRITERIOS DE SELECCIÓN****10.1.12 Agricultura de montaña con orientación ecológica en olivar****PUNTOS:** 10,00**Solicitantes de la medida 11, específica para la conversión o mantenimiento en agricultura ecológica****PUNTOS:** 3,00 S**Porcentaje de superficie determinada en zonas con limitaciones naturales u otras limitaciones específicas ubicadas en las zonas de montaña****PUNTOS:** 4,00 100.0%

<u>REF.</u>	<u>REFERENCIA SIGPAC</u>	<u>CULTIVO DESCRIPCIÓN CULTIVO</u>	<u>S/R</u>	<u>SUP. COMPROM.</u> <u>(ha)</u>	<u>SUP. CUMPLE</u> <u>(ha)</u>
2667647	14-026-011-00024-006	101000 OLIVAR-SIN VARIEDAD	S	6,03	6,03
2667651	14-026-011-00024-022	101000 OLIVAR-SIN VARIEDAD	S	0,89	0,89
2667650	14-026-011-00024-024	101000 OLIVAR-SIN VARIEDAD	S	0,03	0,03
2667648	14-026-011-00024-026	101000 OLIVAR-SIN VARIEDAD	S	0,93	0,93
2667649	14-026-011-00025-003	101000 OLIVAR-SIN VARIEDAD	S	1,74	1,74
2667646	14-026-011-00025-004	101000 OLIVAR-SIN VARIEDAD	S	1,07	1,07

**Porcentaje de superficie determinada situada en zonas RAMSAR****PUNTOS:** 0,00 0.0%

<u>REF.</u>	<u>REFERENCIA SIGPAC</u>	<u>CULTIVO DESCRIPCIÓN CULTIVO</u>	<u>S/R</u>	<u>SUP. COMPROM.</u> <u>(ha)</u>	<u>SUP. CUMPLE</u> <u>(ha)</u>
2667647	14-026-011-00024-006	101000 OLIVAR-SIN VARIEDAD	S	6,03	0,00
2667651	14-026-011-00024-022	101000 OLIVAR-SIN VARIEDAD	S	0,89	0,00
2667650	14-026-011-00024-024	101000 OLIVAR-SIN VARIEDAD	S	0,03	0,00
2667648	14-026-011-00024-026	101000 OLIVAR-SIN VARIEDAD	S	0,93	0,00
2667649	14-026-011-00025-003	101000 OLIVAR-SIN VARIEDAD	S	1,74	0,00
2667646	14-026-011-00025-004	101000 OLIVAR-SIN VARIEDAD	S	1,07	0,00

**Porcentaje de superficie determinada en zonas vulnerables a la contaminación por nitratos****PUNTOS:** 0,00 0.0%

<u>REF.</u>	<u>REFERENCIA SIGPAC</u>	<u>CULTIVO DESCRIPCIÓN CULTIVO</u>	<u>S/R</u>	<u>SUP. COMPROM.</u> <u>(ha)</u>	<u>SUP. CUMPLE</u> <u>(ha)</u>
2667647	14-026-011-00024-006	101000 OLIVAR-SIN VARIEDAD	S	6,03	0,00
2667651	14-026-011-00024-022	101000 OLIVAR-SIN VARIEDAD	S	0,89	0,00
2667650	14-026-011-00024-024	101000 OLIVAR-SIN VARIEDAD	S	0,03	0,00
2667648	14-026-011-00024-026	101000 OLIVAR-SIN VARIEDAD	S	0,93	0,00
2667649	14-026-011-00025-003	101000 OLIVAR-SIN VARIEDAD	S	1,74	0,00
2667646	14-026-011-00025-004	101000 OLIVAR-SIN VARIEDAD	S	1,07	0,00

**Mayor pendiente media****PUNTOS:** 3,00 40.2%

<u>REF.</u>	<u>REFERENCIA SIGPAC</u>	<u>CULTIVO DESCRIPCIÓN CULTIVO</u>	<u>S/R</u>	<u>PENDIENTE MEDIA (%)</u>	<u>SUP. COMPROM.</u> <u>(ha)</u>
2667647	14-026-011-00024-006	101000 OLIVAR-SIN VARIEDAD	S	43,02	6,03
2667651	14-026-011-00024-022	101000 OLIVAR-SIN VARIEDAD	S	32,51	0,89
2667650	14-026-011-00024-024	101000 OLIVAR-SIN VARIEDAD	S	25,52	0,03
2667648	14-026-011-00024-026	101000 OLIVAR-SIN VARIEDAD	S	35,00	0,93
2667649	14-026-011-00025-003	101000 OLIVAR-SIN VARIEDAD	S	35,89	1,74
2667646	14-026-011-00025-004	101000 OLIVAR-SIN VARIEDAD	S	42,64	1,07

**Porcentaje de superficie determinada en Red Natura 2000****PUNTOS:** 0,00 0.0%

<u>REF.</u>	<u>REFERENCIA SIGPAC</u>	<u>CULTIVO DESCRIPCIÓN CULTIVO</u>	<u>S/R</u>	<u>SUP. COMPROM.</u> <u>(ha)</u>	<u>SUP. CUMPLE</u> <u>(ha)</u>
2667647	14-026-011-00024-006	101000 OLIVAR-SIN VARIEDAD	S	6,03	0,00
2667651	14-026-011-00024-022	101000 OLIVAR-SIN VARIEDAD	S	0,89	0,00
2667650	14-026-011-00024-024	101000 OLIVAR-SIN VARIEDAD	S	0,03	0,00

<b>REF.</b>	<b>REFERENCIA SIGPAC</b>	<b>CULTIVO</b>	<b>DESCRIPCIÓN CULTIVO</b>	<b>S/R</b>	<b>SUP. COMPROM.</b> <b>(ha)</b>	<b>SUP. CUMPLE</b> <b>(ha)</b>
2667648	14-026-011-00024-026	101000	OLIVAR-SIN VARIEDAD	S	0,93	0,00
2667649	14-026-011-00025-003	101000	OLIVAR-SIN VARIEDAD	S	1,74	0,00
2667646	14-026-011-00025-004	101000	OLIVAR-SIN VARIEDAD	S	1,07	0,00



<u>APELLIDOS Y NOMBRE / RAZÓN SOCIAL</u>		<u>NIF</u>	<u>EXPEDIENTE</u>	<u>SUP. COMPROMETIDA</u>				
				<u>(ha)</u>				
GARCIA GARCIA MARIA ROSA		24872708W	3040914	6.72				
<b>RESOLUCIÓN</b>								
<b>ADMITIDO</b>								
<b>IMPORTE POR ANUALIDAD</b>								
		<b>2015</b>	<b>2016</b>	<b>2017</b>	<b>2018</b>	<b>2019</b>		
<b>IMPORTE MÁXIMO SUBVENCIONABLE</b>		767,02 €	767,02 €	767,02 €	767,02 €	767,02 €		
<b>IMPORTE MEDIO DE TRANSFERENCIA (€/ha)</b>		114,14 €	114,14 €	114,14 €	114,14 €	114,14 €		
<b>RECINTOS COMPROMETIDOS</b>								
<u>REF.</u>	<u>REFERENCIA SIGPAC</u>	<u>CULTIVO</u>	<u>DESCRIPCIÓN CULTIVO</u>	<u>PEND. MEDIA</u>	<u>SUP. DEC. ADMIN.</u>	<u>SUP. CERT.</u>	<u>SUP. CAMPO</u>	<u>SUP. COMPROM.</u>
				<u>S/R</u>	<u>(%)</u>	<u>(ha)</u>	<u>(ha)</u>	<u>(ha)</u>
2657195	14-026-003-00072-001	101000	OLIVAR-SIN VARIEDAD	S	24,74	0,98	0,98	0,98
2657196	14-026-003-00076-003	101000	OLIVAR-SIN VARIEDAD	S	24,84	0,47	0,47	0,47
2657197	14-026-003-00073-002	101000	OLIVAR-SIN VARIEDAD	S	25,08	0,53	0,53	0,53
2657198	14-026-003-00069-003	101000	OLIVAR-SIN VARIEDAD	S	23,13	0,59	0,59	0,59
2657200	14-026-004-00050-004	101000	OLIVAR-SIN VARIEDAD	S	43,09	4,15	4,15	4,15

**RESUMEN CRITERIOS DE SELECCIÓN**

<b>10.1.12 Agricultura de montaña con orientación ecológica en olivar</b>	<b>PUNTOS: 10,00</b>	
	<b>PUNTOS</b>	
<b>Solicitantes de la medida 11, específica para la conversión o mantenimiento en agricultura ecológica</b>	3,00	S
<b>Porcentaje de superficie determinada en zonas con limitaciones naturales u otras limitaciones específicas ubicadas en las zonas de montaña</b>	4,00	100.0%
<b>Porcentaje de superficie determinada situada en zonas RAMSAR</b>	0,00	0.0%
<b>Porcentaje de superficie determinada en zonas vulnerables a la contaminación por nitratos</b>	0,00	0.0%
<b>Mayor pendiente media</b>	3,00	35.96%
<b>Porcentaje de superficie determinada en Red Natura 2000</b>	0,00	0.0%



**DETALLE CRITERIOS DE SELECCIÓN****10.1.12 Agricultura de montaña con orientación ecológica en olivar****PUNTOS:** 10,00**Solicitantes de la medida 11, específica para la conversión o mantenimiento en agricultura ecológica****PUNTOS:** 3,00 S**Porcentaje de superficie determinada en zonas con limitaciones naturales u otras limitaciones específicas ubicadas en las zonas de montaña****PUNTOS:** 4,00 100.0%

<u>REF.</u>	<u>REFERENCIA SIGPAC</u>	<u>CULTIVO DESCRIPCIÓN CULTIVO</u>	<u>S/R</u>	<u>SUP. COMPROM.</u> <u>(ha)</u>	<u>SUP. CUMPLE</u> <u>(ha)</u>
2657198	14-026-003-00069-003	101000 OLIVAR-SIN VARIEDAD	S	0,59	0,59
2657195	14-026-003-00072-001	101000 OLIVAR-SIN VARIEDAD	S	0,98	0,98
2657197	14-026-003-00073-002	101000 OLIVAR-SIN VARIEDAD	S	0,53	0,53
2657196	14-026-003-00076-003	101000 OLIVAR-SIN VARIEDAD	S	0,47	0,47
2657200	14-026-004-00050-004	101000 OLIVAR-SIN VARIEDAD	S	4,15	4,15

**Porcentaje de superficie determinada situada en zonas RAMSAR****PUNTOS:** 0,00 0.0%

<u>REF.</u>	<u>REFERENCIA SIGPAC</u>	<u>CULTIVO DESCRIPCIÓN CULTIVO</u>	<u>S/R</u>	<u>SUP. COMPROM.</u> <u>(ha)</u>	<u>SUP. CUMPLE</u> <u>(ha)</u>
2657198	14-026-003-00069-003	101000 OLIVAR-SIN VARIEDAD	S	0,59	0,00
2657195	14-026-003-00072-001	101000 OLIVAR-SIN VARIEDAD	S	0,98	0,00
2657197	14-026-003-00073-002	101000 OLIVAR-SIN VARIEDAD	S	0,53	0,00
2657196	14-026-003-00076-003	101000 OLIVAR-SIN VARIEDAD	S	0,47	0,00
2657200	14-026-004-00050-004	101000 OLIVAR-SIN VARIEDAD	S	4,15	0,00

**Porcentaje de superficie determinada en zonas vulnerables a la contaminación por nitratos****PUNTOS:** 0,00 0.0%

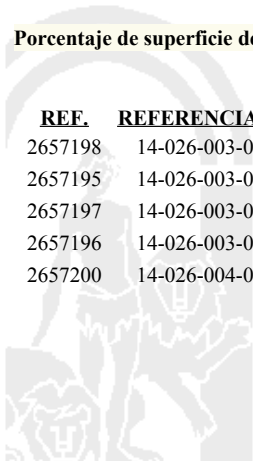
<u>REF.</u>	<u>REFERENCIA SIGPAC</u>	<u>CULTIVO DESCRIPCIÓN CULTIVO</u>	<u>S/R</u>	<u>SUP. COMPROM.</u> <u>(ha)</u>	<u>SUP. CUMPLE</u> <u>(ha)</u>
2657198	14-026-003-00069-003	101000 OLIVAR-SIN VARIEDAD	S	0,59	0,00
2657195	14-026-003-00072-001	101000 OLIVAR-SIN VARIEDAD	S	0,98	0,00
2657197	14-026-003-00073-002	101000 OLIVAR-SIN VARIEDAD	S	0,53	0,00
2657196	14-026-003-00076-003	101000 OLIVAR-SIN VARIEDAD	S	0,47	0,00
2657200	14-026-004-00050-004	101000 OLIVAR-SIN VARIEDAD	S	4,15	0,00

**Mayor pendiente media****PUNTOS:** 3,00 35.96%

<u>REF.</u>	<u>REFERENCIA SIGPAC</u>	<u>CULTIVO DESCRIPCIÓN CULTIVO</u>	<u>S/R</u>	<u>PENDIENTE MEDIA (%)</u>	<u>SUP. COMPROM.</u> <u>(ha)</u>
2657198	14-026-003-00069-003	101000 OLIVAR-SIN VARIEDAD	S	23,13	0,59
2657195	14-026-003-00072-001	101000 OLIVAR-SIN VARIEDAD	S	24,74	0,98
2657197	14-026-003-00073-002	101000 OLIVAR-SIN VARIEDAD	S	25,08	0,53
2657196	14-026-003-00076-003	101000 OLIVAR-SIN VARIEDAD	S	24,84	0,47
2657200	14-026-004-00050-004	101000 OLIVAR-SIN VARIEDAD	S	43,09	4,15

**Porcentaje de superficie determinada en Red Natura 2000****PUNTOS:** 0,00 0.0%

<u>REF.</u>	<u>REFERENCIA SIGPAC</u>	<u>CULTIVO DESCRIPCIÓN CULTIVO</u>	<u>S/R</u>	<u>SUP. COMPROM.</u> <u>(ha)</u>	<u>SUP. CUMPLE</u> <u>(ha)</u>
2657198	14-026-003-00069-003	101000 OLIVAR-SIN VARIEDAD	S	0,59	0,00
2657195	14-026-003-00072-001	101000 OLIVAR-SIN VARIEDAD	S	0,98	0,00
2657197	14-026-003-00073-002	101000 OLIVAR-SIN VARIEDAD	S	0,53	0,00
2657196	14-026-003-00076-003	101000 OLIVAR-SIN VARIEDAD	S	0,47	0,00
2657200	14-026-004-00050-004	101000 OLIVAR-SIN VARIEDAD	S	4,15	0,00





<u>APELLIDOS Y NOMBRE / RAZÓN SOCIAL</u>	<u>NIF</u>	<u>EXPEDIENTE</u>	<u>SUP. COMPROMETIDA</u>			
			<u>(ha)</u>			
GARCIA GONZALEZ FRANCISCO	34026798T	3042859	6.5			
<b>RESOLUCIÓN</b>						
<b>ADMITIDO</b>						
<b>IMPORTE POR ANUALIDAD</b>						
		<b>2015</b>	<b>2016</b>	<b>2017</b>	<b>2018</b>	<b>2019</b>
<b>IMPORTE MÁXIMO SUBVENCIONABLE</b>		741,91 €	741,91 €	741,91 €	741,91 €	741,91 €
<b>IMPORTE MEDIO DE TRANSFERENCIA (€/ha)</b>		114,14 €	114,14 €	114,14 €	114,14 €	114,14 €

**RECINTOS COMPROMETIDOS**

<u>REF.</u>	<u>REFERENCIA SIGPAC</u>	<u>CULTIVO</u>	<u>DESCRIPCIÓN CULTIVO</u>	<u>S/R</u>	<u>PEND. MEDIA (%)</u>	<u>SUP. DEC. ADMIN. (ha)</u>	<u>SUP. CERT. (ha)</u>	<u>SUP. CAMPO (ha)</u>	<u>SUP. COMPROM. (ha)</u>
2320680	14-038-030-00310-001	101000	OLIVAR-SIN VARIEDAD	S	30,78	0,01	0,01		0,01
2320681	14-038-030-00223-002	101000	OLIVAR-SIN VARIEDAD	S	32,07	0,16	0,16		0,16
2320682	14-038-030-00324-001	101000	OLIVAR-SIN VARIEDAD	S	24,19	0,01	0,01		0,01
2320683	14-038-030-00304-001	101000	OLIVAR-SIN VARIEDAD	S	30,94	0,03	0,03		0,03
2320684	14-038-030-00222-002	101000	OLIVAR-SIN VARIEDAD	S	33,70	2,31	3,70		2,31
2320685	14-038-030-00306-001	101000	OLIVAR-SIN VARIEDAD	S	29,98	0,01	0,01		0,01
2320686	14-038-030-00308-001	101000	OLIVAR-SIN VARIEDAD	S	38,69	0,23	0,29		0,23
2320687	14-038-030-00121-001	101000	OLIVAR-SIN VARIEDAD	S	33,21	0,07	0,07		0,07
2320688	14-038-030-00311-002	101000	OLIVAR-SIN VARIEDAD	S	38,56	0,01	0,01		0,00
2320689	14-038-030-00391-001	101000	OLIVAR-SIN VARIEDAD	S	41,90	0,55	0,55		0,55
2320691	14-038-030-00307-001	101000	OLIVAR-SIN VARIEDAD	S	36,11	0,01	0,01		0,01
2320692	41-014-010-00200-001	101000	OLIVAR-SIN VARIEDAD	S	33,58	0,09	0,59		0,09
2320693	41-014-010-00195-002	101000	OLIVAR-SIN VARIEDAD	S	24,79	0,01	0,01		0,01
2320694	41-014-010-00202-001	101000	OLIVAR-SIN VARIEDAD	S	33,02	0,64	0,65		0,64
2320695	41-014-010-00199-001	101000	OLIVAR-SIN VARIEDAD	S	31,96	1,02	1,03		1,02
2320696	41-014-010-00200-004	101000	OLIVAR-SIN VARIEDAD	S	26,06	0,46	0,55		0,46
2320697	14-038-030-00218-001	101000	OLIVAR-SIN VARIEDAD	S	39,03	0,30	0,32		0,30
2320698	14-038-030-00219-001	101000	OLIVAR-SIN VARIEDAD	S	33,91	0,01	0,01		0,01
2320699	14-038-030-00123-001	101000	OLIVAR-SIN VARIEDAD	S	33,32	0,57	0,58		0,57
2320701	14-038-030-00122-001	101000	OLIVAR-SIN VARIEDAD	S	33,84	0,01	0,01		0,01

**INCIDENCIAS****INCIDENCIA DESCRIPCIÓN**

- 218 La superficie total declarada sobre un mismo recinto en el conjunto de los expedientes, no puede superar la superficie total que el SIGPAC establece para ese recinto.  
Ref:2320688 Recinto:14-038-030-00311-002 Cultivo:101000 OLIVAR-SIN VARIEDAD Secano Suma de superficies declaradas para este recinto por todos los solicitantes (Áreas):44 Superficie SIGPAC medida para este recinto (Áreas):43 Exceso de superficie declarada (Hectáreas):0,01
- 80403 Explotación no inscrita en SIPEA (anexo I, Orden 26 mayo 2015)  
Ref:2320700 Recinto:14-038-030-00225-002 Cultivo:101000 OLIVAR-SIN VARIEDAD Secano

**RESUMEN CRITERIOS DE SELECCIÓN****10.1.12 Agricultura de montaña con orientación ecológica en olivar****PUNTOS:** 10,67

	<b>PUNTOS</b>	
<b>Solicitantes de la medida 11, específica para la conversión o mantenimiento en agricultura ecológica</b>	3,00	S
<b>Porcentaje de superficie determinada en zonas con limitaciones naturales u otras limitaciones específicas ubicadas en las zonas de montaña</b>	3,66	65.85%
<b>Porcentaje de superficie determinada situada en zonas RAMSAR</b>	0,00	0.0%
<b>Porcentaje de superficie determinada en zonas vulnerables a la contaminación por nitratos</b>	0,00	0.0%
<b>Mayor pendiente media</b>	3,00	33.81%
<b>Porcentaje de superficie determinada en Red Natura 2000</b>	1,01	1.38%



**DETALLE CRITERIOS DE SELECCIÓN****10.1.12 Agricultura de montaña con orientación ecológica en olivar****PUNTOS:** 10,67**Solicitantes de la medida 11, específica para la conversión o mantenimiento en agricultura ecológica****PUNTOS:** 3,00 S**Porcentaje de superficie determinada en zonas con limitaciones naturales u otras limitaciones específicas ubicadas en las zonas de montaña****PUNTOS:** 3,66 65.85%

<u>REF.</u>	<u>REFERENCIA SIGPAC</u>	<u>CULTIVO</u>	<u>DESCRIPCIÓN CULTIVO</u>	<u>S/R</u>	<u>SUP. COMPROM.</u> <u>(ha)</u>	<u>SUP. CUMPLE</u> <u>(ha)</u>
2320687	14-038-030-00121-001	101000	OLIVAR-SIN VARIEDAD	S	0,07	0,07
2320701	14-038-030-00122-001	101000	OLIVAR-SIN VARIEDAD	S	0,01	0,01
2320699	14-038-030-00123-001	101000	OLIVAR-SIN VARIEDAD	S	0,57	0,57
2320697	14-038-030-00218-001	101000	OLIVAR-SIN VARIEDAD	S	0,30	0,30
2320698	14-038-030-00219-001	101000	OLIVAR-SIN VARIEDAD	S	0,01	0,01
2320684	14-038-030-00222-002	101000	OLIVAR-SIN VARIEDAD	S	2,31	2,31
2320681	14-038-030-00223-002	101000	OLIVAR-SIN VARIEDAD	S	0,16	0,16
2320683	14-038-030-00304-001	101000	OLIVAR-SIN VARIEDAD	S	0,03	0,03
2320685	14-038-030-00306-001	101000	OLIVAR-SIN VARIEDAD	S	0,01	0,01
2320691	14-038-030-00307-001	101000	OLIVAR-SIN VARIEDAD	S	0,01	0,01
2320686	14-038-030-00308-001	101000	OLIVAR-SIN VARIEDAD	S	0,23	0,23
2320680	14-038-030-00310-001	101000	OLIVAR-SIN VARIEDAD	S	0,01	0,01
2320688	14-038-030-00311-002	101000	OLIVAR-SIN VARIEDAD	S	0,00	0,00
2320682	14-038-030-00324-001	101000	OLIVAR-SIN VARIEDAD	S	0,01	0,01
2320689	14-038-030-00391-001	101000	OLIVAR-SIN VARIEDAD	S	0,55	0,55
2320693	41-014-010-00195-002	101000	OLIVAR-SIN VARIEDAD	S	0,01	0,00
2320695	41-014-010-00199-001	101000	OLIVAR-SIN VARIEDAD	S	1,02	0,00
2320692	41-014-010-00200-001	101000	OLIVAR-SIN VARIEDAD	S	0,09	0,00
2320696	41-014-010-00200-004	101000	OLIVAR-SIN VARIEDAD	S	0,46	0,00
2320694	41-014-010-00202-001	101000	OLIVAR-SIN VARIEDAD	S	0,64	0,00

**Porcentaje de superficie determinada situada en zonas RAMSAR****PUNTOS:** 0,00 0.0%

<u>REF.</u>	<u>REFERENCIA SIGPAC</u>	<u>CULTIVO</u>	<u>DESCRIPCIÓN CULTIVO</u>	<u>S/R</u>	<u>SUP. COMPROM.</u> <u>(ha)</u>	<u>SUP. CUMPLE</u> <u>(ha)</u>
2320687	14-038-030-00121-001	101000	OLIVAR-SIN VARIEDAD	S	0,07	0,00
2320701	14-038-030-00122-001	101000	OLIVAR-SIN VARIEDAD	S	0,01	0,00
2320699	14-038-030-00123-001	101000	OLIVAR-SIN VARIEDAD	S	0,57	0,00
2320697	14-038-030-00218-001	101000	OLIVAR-SIN VARIEDAD	S	0,30	0,00
2320698	14-038-030-00219-001	101000	OLIVAR-SIN VARIEDAD	S	0,01	0,00
2320684	14-038-030-00222-002	101000	OLIVAR-SIN VARIEDAD	S	2,31	0,00
2320681	14-038-030-00223-002	101000	OLIVAR-SIN VARIEDAD	S	0,16	0,00
2320683	14-038-030-00304-001	101000	OLIVAR-SIN VARIEDAD	S	0,03	0,00
2320685	14-038-030-00306-001	101000	OLIVAR-SIN VARIEDAD	S	0,01	0,00
2320691	14-038-030-00307-001	101000	OLIVAR-SIN VARIEDAD	S	0,01	0,00
2320686	14-038-030-00308-001	101000	OLIVAR-SIN VARIEDAD	S	0,23	0,00
2320680	14-038-030-00310-001	101000	OLIVAR-SIN VARIEDAD	S	0,01	0,00
2320688	14-038-030-00311-002	101000	OLIVAR-SIN VARIEDAD	S	0,00	0,00
2320682	14-038-030-00324-001	101000	OLIVAR-SIN VARIEDAD	S	0,01	0,00
2320689	14-038-030-00391-001	101000	OLIVAR-SIN VARIEDAD	S	0,55	0,00
2320693	41-014-010-00195-002	101000	OLIVAR-SIN VARIEDAD	S	0,01	0,00
2320695	41-014-010-00199-001	101000	OLIVAR-SIN VARIEDAD	S	1,02	0,00
2320692	41-014-010-00200-001	101000	OLIVAR-SIN VARIEDAD	S	0,09	0,00
2320696	41-014-010-00200-004	101000	OLIVAR-SIN VARIEDAD	S	0,46	0,00
2320694	41-014-010-00202-001	101000	OLIVAR-SIN VARIEDAD	S	0,64	0,00

**Porcentaje de superficie determinada en zonas vulnerables a la contaminación por nitratos****PUNTOS:** 0,00 0.0%

<u>REF.</u>	<u>REFERENCIA SIGPAC</u>	<u>CULTIVO</u>	<u>DESCRIPCIÓN CULTIVO</u>	<u>S/R</u>	<u>SUP. COMPROM.</u> <u>(ha)</u>	<u>SUP. CUMPLE</u> <u>(ha)</u>
2320687	14-038-030-00121-001	101000	OLIVAR-SIN VARIEDAD	S	0,07	0,00
2320701	14-038-030-00122-001	101000	OLIVAR-SIN VARIEDAD	S	0,01	0,00
2320699	14-038-030-00123-001	101000	OLIVAR-SIN VARIEDAD	S	0,57	0,00
2320697	14-038-030-00218-001	101000	OLIVAR-SIN VARIEDAD	S	0,30	0,00
2320698	14-038-030-00219-001	101000	OLIVAR-SIN VARIEDAD	S	0,01	0,00
2320684	14-038-030-00222-002	101000	OLIVAR-SIN VARIEDAD	S	2,31	0,00
2320681	14-038-030-00223-002	101000	OLIVAR-SIN VARIEDAD	S	0,16	0,00
2320683	14-038-030-00304-001	101000	OLIVAR-SIN VARIEDAD	S	0,03	0,00
2320685	14-038-030-00306-001	101000	OLIVAR-SIN VARIEDAD	S	0,01	0,00
2320691	14-038-030-00307-001	101000	OLIVAR-SIN VARIEDAD	S	0,01	0,00
2320686	14-038-030-00308-001	101000	OLIVAR-SIN VARIEDAD	S	0,23	0,00
2320680	14-038-030-00310-001	101000	OLIVAR-SIN VARIEDAD	S	0,01	0,00
2320688	14-038-030-00311-002	101000	OLIVAR-SIN VARIEDAD	S	0,00	0,00
2320682	14-038-030-00324-001	101000	OLIVAR-SIN VARIEDAD	S	0,01	0,00
2320689	14-038-030-00391-001	101000	OLIVAR-SIN VARIEDAD	S	0,55	0,00
2320693	41-014-010-00195-002	101000	OLIVAR-SIN VARIEDAD	S	0,01	0,00
2320695	41-014-010-00199-001	101000	OLIVAR-SIN VARIEDAD	S	1,02	0,00
2320692	41-014-010-00200-001	101000	OLIVAR-SIN VARIEDAD	S	0,09	0,00
2320696	41-014-010-00200-004	101000	OLIVAR-SIN VARIEDAD	S	0,46	0,00
2320694	41-014-010-00202-001	101000	OLIVAR-SIN VARIEDAD	S	0,64	0,00

**Mayor pendiente media****PUNTOS:** 3,00 33.81%

<u>REF.</u>	<u>REFERENCIA SIGPAC</u>	<u>CULTIVO</u>	<u>DESCRIPCIÓN CULTIVO</u>	<u>S/R</u>	<u>PENDIENTE MEDIA (%)</u>	<u>SUP. COMPROM.</u> <u>(ha)</u>
2320687	14-038-030-00121-001	101000	OLIVAR-SIN VARIEDAD	S	33,21	0,07
2320701	14-038-030-00122-001	101000	OLIVAR-SIN VARIEDAD	S	33,84	0,01
2320699	14-038-030-00123-001	101000	OLIVAR-SIN VARIEDAD	S	33,32	0,57
2320697	14-038-030-00218-001	101000	OLIVAR-SIN VARIEDAD	S	39,03	0,30
2320698	14-038-030-00219-001	101000	OLIVAR-SIN VARIEDAD	S	33,91	0,01
2320684	14-038-030-00222-002	101000	OLIVAR-SIN VARIEDAD	S	33,70	2,31
2320681	14-038-030-00223-002	101000	OLIVAR-SIN VARIEDAD	S	32,07	0,16
2320683	14-038-030-00304-001	101000	OLIVAR-SIN VARIEDAD	S	30,94	0,03
2320685	14-038-030-00306-001	101000	OLIVAR-SIN VARIEDAD	S	29,98	0,01
2320691	14-038-030-00307-001	101000	OLIVAR-SIN VARIEDAD	S	36,11	0,01
2320686	14-038-030-00308-001	101000	OLIVAR-SIN VARIEDAD	S	38,69	0,23
2320680	14-038-030-00310-001	101000	OLIVAR-SIN VARIEDAD	S	30,78	0,01
2320688	14-038-030-00311-002	101000	OLIVAR-SIN VARIEDAD	S	38,56	0,00
2320682	14-038-030-00324-001	101000	OLIVAR-SIN VARIEDAD	S	24,19	0,01
2320689	14-038-030-00391-001	101000	OLIVAR-SIN VARIEDAD	S	41,90	0,55
2320693	41-014-010-00195-002	101000	OLIVAR-SIN VARIEDAD	S	24,79	0,01
2320695	41-014-010-00199-001	101000	OLIVAR-SIN VARIEDAD	S	31,96	1,02
2320692	41-014-010-00200-001	101000	OLIVAR-SIN VARIEDAD	S	33,58	0,09
2320696	41-014-010-00200-004	101000	OLIVAR-SIN VARIEDAD	S	26,06	0,46
2320694	41-014-010-00202-001	101000	OLIVAR-SIN VARIEDAD	S	33,02	0,64

**Porcentaje de superficie determinada en Red Natura 2000****PUNTOS:** 1,01 1.38%

<u>REF.</u>	<u>REFERENCIA SIGPAC</u>	<u>CULTIVO</u>	<u>DESCRIPCIÓN CULTIVO</u>	<u>S/R</u>	<u>SUP. COMPROM.</u> <u>(ha)</u>	<u>SUP. CUMPLE</u> <u>(ha)</u>
2320687	14-038-030-00121-001	101000	OLIVAR-SIN VARIEDAD	S	0,07	0,00
2320701	14-038-030-00122-001	101000	OLIVAR-SIN VARIEDAD	S	0,01	0,00
2320699	14-038-030-00123-001	101000	OLIVAR-SIN VARIEDAD	S	0,57	0,00
2320697	14-038-030-00218-001	101000	OLIVAR-SIN VARIEDAD	S	0,30	0,00
2320698	14-038-030-00219-001	101000	OLIVAR-SIN VARIEDAD	S	0,01	0,00

<b>REF.</b>	<b>REFERENCIA SIGPAC</b>	<b>CULTIVO</b>	<b>DESCRIPCIÓN CULTIVO</b>	<b>S/R</b>	<b>SUP. COMPROM.</b> <b>(ha)</b>	<b>SUP. CUMPLE</b> <b>(ha)</b>
2320684	14-038-030-00222-002	101000	OLIVAR-SIN VARIEDAD	S	2,31	0,00
2320681	14-038-030-00223-002	101000	OLIVAR-SIN VARIEDAD	S	0,16	0,00
2320683	14-038-030-00304-001	101000	OLIVAR-SIN VARIEDAD	S	0,03	0,00
2320685	14-038-030-00306-001	101000	OLIVAR-SIN VARIEDAD	S	0,01	0,00
2320691	14-038-030-00307-001	101000	OLIVAR-SIN VARIEDAD	S	0,01	0,00
2320686	14-038-030-00308-001	101000	OLIVAR-SIN VARIEDAD	S	0,23	0,00
2320680	14-038-030-00310-001	101000	OLIVAR-SIN VARIEDAD	S	0,01	0,00
2320688	14-038-030-00311-002	101000	OLIVAR-SIN VARIEDAD	S	0,00	0,00
2320682	14-038-030-00324-001	101000	OLIVAR-SIN VARIEDAD	S	0,01	0,00
2320689	14-038-030-00391-001	101000	OLIVAR-SIN VARIEDAD	S	0,55	0,00
2320693	41-014-010-00195-002	101000	OLIVAR-SIN VARIEDAD	S	0,01	0,00
2320695	41-014-010-00199-001	101000	OLIVAR-SIN VARIEDAD	S	1,02	0,00
2320692	41-014-010-00200-001	101000	OLIVAR-SIN VARIEDAD	S	0,09	0,09
2320696	41-014-010-00200-004	101000	OLIVAR-SIN VARIEDAD	S	0,46	0,00
2320694	41-014-010-00202-001	101000	OLIVAR-SIN VARIEDAD	S	0,64	0,00



<u>APELLIDOS Y NOMBRE / RAZÓN SOCIAL</u>		<u>NIF</u>	<u>EXPEDIENTE</u>	<u>SUP. COMPROMETIDA</u>				
				<u>(ha)</u>				
GARCIA HERNANDEZ PEDRO		30430868M	3039886	17.15				
<b>RESOLUCIÓN</b>								
<b>ADMITIDO</b>								
<b>IMPORTE POR ANUALIDAD</b>								
		<b>2015</b>	<b>2016</b>	<b>2017</b>	<b>2018</b>	<b>2019</b>		
<b>IMPORTE MÁXIMO SUBVENCIONABLE</b>		1.957,50 €	1.957,50 €	1.957,50 €	1.957,50 €	1.957,50 €		
<b>IMPORTE MEDIO DE TRANSFERENCIA (€/ha)</b>		114,14 €	114,14 €	114,14 €	114,14 €	114,14 €		
<b>RECINTOS COMPROMETIDOS</b>								
<u>REF.</u>	<u>REFERENCIA SIGPAC</u>	<u>CULTIVO</u>	<u>DESCRIPCIÓN CULTIVO</u>	<u>PEND. MEDIA</u>	<u>SUP. DEC. ADMIN.</u>	<u>SUP. CERT.</u>	<u>SUP. CAMPO</u>	<u>SUP. COMPROM.</u>
				<u>S/R</u>	<u>(%)</u>	<u>(ha)</u>	<u>(ha)</u>	<u>(ha)</u>
2644066	14-001-004-00070-005	101000	OLIVAR-SIN VARIEDAD	S	44,20	17,15	17,15	17,15

**RESUMEN CRITERIOS DE SELECCIÓN**

<b>10.1.12 Agricultura de montaña con orientación ecológica en olivar</b>		<b>PUNTOS: 10,00</b>	
		<b>PUNTOS</b>	
<b>Solicitantes de la medida 11, específica para la conversión o mantenimiento en agricultura ecológica</b>		3,00	S
<b>Porcentaje de superficie determinada en zonas con limitaciones naturales u otras limitaciones específicas ubicadas en las zonas de montaña</b>		4,00	100.0%
<b>Porcentaje de superficie determinada situada en zonas RAMSAR</b>		0,00	0.0%
<b>Porcentaje de superficie determinada en zonas vulnerables a la contaminación por nitratos</b>		0,00	0.0%
<b>Mayor pendiente media</b>		3,00	44.2%
<b>Porcentaje de superficie determinada en Red Natura 2000</b>		0,00	0.0%



**DETALLE CRITERIOS DE SELECCIÓN****10.1.12 Agricultura de montaña con orientación ecológica en olivar PUNTOS: 10,00**

<b>Solicitantes de la medida 11, específica para la conversión o mantenimiento en agricultura ecológica</b>						<b>PUNTOS:</b>	3,00	S
<b>Porcentaje de superficie determinada en zonas con limitaciones naturales u otras limitaciones específicas ubicadas en las zonas de montaña</b>						<b>PUNTOS:</b>	4,00	100.0%
<u>REF.</u>	<u>REFERENCIA SIGPAC</u>	<u>CULTIVO</u>	<u>DESCRIPCIÓN CULTIVO</u>	<u>S/R</u>	<u>SUP. COMPROM. (ha)</u>	<u>SUP. CUMPLE (ha)</u>		
2644066	14-001-004-00070-005	101000	OLIVAR-SIN VARIEDAD	S	17,15	17,15		
<b>Porcentaje de superficie determinada situada en zonas RAMSAR</b>						<b>PUNTOS:</b>	0,00	0.0%
<u>REF.</u>	<u>REFERENCIA SIGPAC</u>	<u>CULTIVO</u>	<u>DESCRIPCIÓN CULTIVO</u>	<u>S/R</u>	<u>SUP. COMPROM. (ha)</u>	<u>SUP. CUMPLE (ha)</u>		
2644066	14-001-004-00070-005	101000	OLIVAR-SIN VARIEDAD	S	17,15	0,00		
<b>Porcentaje de superficie determinada en zonas vulnerables a la contaminación por nitratos</b>						<b>PUNTOS:</b>	0,00	0.0%
<u>REF.</u>	<u>REFERENCIA SIGPAC</u>	<u>CULTIVO</u>	<u>DESCRIPCIÓN CULTIVO</u>	<u>S/R</u>	<u>SUP. COMPROM. (ha)</u>	<u>SUP. CUMPLE (ha)</u>		
2644066	14-001-004-00070-005	101000	OLIVAR-SIN VARIEDAD	S	17,15	0,00		
<b>Mayor pendiente media</b>						<b>PUNTOS:</b>	3,00	44.2%
<u>REF.</u>	<u>REFERENCIA SIGPAC</u>	<u>CULTIVO</u>	<u>DESCRIPCIÓN CULTIVO</u>	<u>S/R</u>	<u>PENDIENTE MEDIA (%)</u>	<u>SUP. COMPROM. (ha)</u>		
2644066	14-001-004-00070-005	101000	OLIVAR-SIN VARIEDAD	S	44,20	17,15		
<b>Porcentaje de superficie determinada en Red Natura 2000</b>						<b>PUNTOS:</b>	0,00	0.0%
<u>REF.</u>	<u>REFERENCIA SIGPAC</u>	<u>CULTIVO</u>	<u>DESCRIPCIÓN CULTIVO</u>	<u>S/R</u>	<u>SUP. COMPROM. (ha)</u>	<u>SUP. CUMPLE (ha)</u>		
2644066	14-001-004-00070-005	101000	OLIVAR-SIN VARIEDAD	S	17,15	0,00		



<u>APELLIDOS Y NOMBRE / RAZÓN SOCIAL</u>		<u>NIF</u>	<u>EXPEDIENTE</u>	<u>SUP. COMPROMETIDA</u>				
				<u>(ha)</u>				
GARCIA HERRUZO FRANCISCO		75694814C	3040956	32.19				
<b>RESOLUCIÓN</b>								
<b>ADMITIDO</b>								
<b>IMPORTE POR ANUALIDAD</b>								
		<b>2015</b>	<b>2016</b>	<b>2017</b>	<b>2018</b>	<b>2019</b>		
<b>IMPORTE MÁXIMO SUBVENCIONABLE</b>		3.674,17 €	3.674,17 €	3.674,17 €	3.674,17 €	3.674,17 €		
<b>IMPORTE MEDIO DE TRANSFERENCIA (€/ha)</b>		114,14 €	114,14 €	114,14 €	114,14 €	114,14 €		
<b>RECINTOS COMPROMETIDOS</b>								
<u>REF.</u>	<u>REFERENCIA SIGPAC</u>	<u>CULTIVO</u>	<u>DESCRIPCIÓN CULTIVO</u>	<u>PEND. MEDIA</u>	<u>SUP. DEC. ADMIN.</u>	<u>SUP. CERT.</u>	<u>SUP. CAMPO</u>	<u>SUP. COMPROM.</u>
				<u>S/R</u>	<u>(%)</u>	<u>(ha)</u>	<u>(ha)</u>	<u>(ha)</u>
2649541	14-054-051-00032-004	101000	OLIVAR-SIN VARIEDAD	S	36,33	23,14	23,17	23,14
2649542	14-054-052-00002-002	101000	OLIVAR-SIN VARIEDAD	S	38,14	1,47	1,47	1,47
2649543	14-054-052-00002-001	101000	OLIVAR-SIN VARIEDAD	S	29,28	2,62	2,62	2,62
2649544	14-054-052-00002-005	101000	OLIVAR-SIN VARIEDAD	S	26,21	0,06	0,06	0,06
2649545	14-054-052-00001-003	101000	OLIVAR-SIN VARIEDAD	S	40,01	1,53	1,53	1,53
2649546	14-054-052-00001-002	101000	OLIVAR-SIN VARIEDAD	S	29,28	0,34	0,34	0,34
2649547	14-054-052-00001-006	101000	OLIVAR-SIN VARIEDAD	S	29,87	0,08	0,08	0,08
2649548	14-054-052-00001-005	101000	OLIVAR-SIN VARIEDAD	S	29,61	0,08	0,08	0,08
2649549	14-054-051-00032-019	101000	OLIVAR-SIN VARIEDAD	S	30,09	0,62	0,62	0,62
2649550	14-054-051-00035-002	101000	OLIVAR-SIN VARIEDAD	S	27,97	1,06	1,06	1,06
2649553	14-054-051-00032-018	101000	OLIVAR-SIN VARIEDAD	S	26,32	1,19	1,19	1,19

**RESUMEN CRITERIOS DE SELECCIÓN****10.1.12 Agricultura de montaña con orientación ecológica en olivar****PUNTOS: 10,00**

	<u>PUNTOS</u>	
<b>Solicitantes de la medida 11, específica para la conversión o mantenimiento en agricultura ecológica</b>	3,00	S
<b>Porcentaje de superficie determinada en zonas con limitaciones naturales u otras limitaciones específicas ubicadas en las zonas de montaña</b>	4,00	100.0%
<b>Porcentaje de superficie determinada situada en zonas RAMSAR</b>	0,00	0.0%
<b>Porcentaje de superficie determinada en zonas vulnerables a la contaminación por nitratos</b>	0,00	0.0%
<b>Mayor pendiente media</b>	3,00	35.12%
<b>Porcentaje de superficie determinada en Red Natura 2000</b>	0,00	0.0%



**DETALLE CRITERIOS DE SELECCIÓN****10.1.12 Agricultura de montaña con orientación ecológica en olivar****PUNTOS:** 10,00**Solicitantes de la medida 11, específica para la conversión o mantenimiento en agricultura ecológica****PUNTOS:** 3,00 S**Porcentaje de superficie determinada en zonas con limitaciones naturales u otras limitaciones específicas ubicadas en las zonas de montaña****PUNTOS:** 4,00 100.0%

<u>REF.</u>	<u>REFERENCIA SIGPAC</u>	<u>CULTIVO DESCRIPCIÓN CULTIVO</u>	<u>S/R</u>	<u>SUP. COMPROM.</u> <u>(ha)</u>	<u>SUP. CUMPLE</u> <u>(ha)</u>
2649541	14-054-051-00032-004	101000 OLIVAR-SIN VARIEDAD	S	23,14	23,14
2649553	14-054-051-00032-018	101000 OLIVAR-SIN VARIEDAD	S	1,19	1,19
2649549	14-054-051-00032-019	101000 OLIVAR-SIN VARIEDAD	S	0,62	0,62
2649550	14-054-051-00035-002	101000 OLIVAR-SIN VARIEDAD	S	1,06	1,06
2649546	14-054-052-00001-002	101000 OLIVAR-SIN VARIEDAD	S	0,34	0,34
2649545	14-054-052-00001-003	101000 OLIVAR-SIN VARIEDAD	S	1,53	1,53
2649548	14-054-052-00001-005	101000 OLIVAR-SIN VARIEDAD	S	0,08	0,08
2649547	14-054-052-00001-006	101000 OLIVAR-SIN VARIEDAD	S	0,08	0,08
2649543	14-054-052-00002-001	101000 OLIVAR-SIN VARIEDAD	S	2,62	2,62
2649542	14-054-052-00002-002	101000 OLIVAR-SIN VARIEDAD	S	1,47	1,47
2649544	14-054-052-00002-005	101000 OLIVAR-SIN VARIEDAD	S	0,06	0,06

**Porcentaje de superficie determinada situada en zonas RAMSAR****PUNTOS:** 0,00 0.0%

<u>REF.</u>	<u>REFERENCIA SIGPAC</u>	<u>CULTIVO DESCRIPCIÓN CULTIVO</u>	<u>S/R</u>	<u>SUP. COMPROM.</u> <u>(ha)</u>	<u>SUP. CUMPLE</u> <u>(ha)</u>
2649541	14-054-051-00032-004	101000 OLIVAR-SIN VARIEDAD	S	23,14	0,00
2649553	14-054-051-00032-018	101000 OLIVAR-SIN VARIEDAD	S	1,19	0,00
2649549	14-054-051-00032-019	101000 OLIVAR-SIN VARIEDAD	S	0,62	0,00
2649550	14-054-051-00035-002	101000 OLIVAR-SIN VARIEDAD	S	1,06	0,00
2649546	14-054-052-00001-002	101000 OLIVAR-SIN VARIEDAD	S	0,34	0,00
2649545	14-054-052-00001-003	101000 OLIVAR-SIN VARIEDAD	S	1,53	0,00
2649548	14-054-052-00001-005	101000 OLIVAR-SIN VARIEDAD	S	0,08	0,00
2649547	14-054-052-00001-006	101000 OLIVAR-SIN VARIEDAD	S	0,08	0,00
2649543	14-054-052-00002-001	101000 OLIVAR-SIN VARIEDAD	S	2,62	0,00
2649542	14-054-052-00002-002	101000 OLIVAR-SIN VARIEDAD	S	1,47	0,00
2649544	14-054-052-00002-005	101000 OLIVAR-SIN VARIEDAD	S	0,06	0,00

**Porcentaje de superficie determinada en zonas vulnerables a la contaminación por nitratos****PUNTOS:** 0,00 0.0%

<u>REF.</u>	<u>REFERENCIA SIGPAC</u>	<u>CULTIVO DESCRIPCIÓN CULTIVO</u>	<u>S/R</u>	<u>SUP. COMPROM.</u> <u>(ha)</u>	<u>SUP. CUMPLE</u> <u>(ha)</u>
2649541	14-054-051-00032-004	101000 OLIVAR-SIN VARIEDAD	S	23,14	0,00
2649553	14-054-051-00032-018	101000 OLIVAR-SIN VARIEDAD	S	1,19	0,00
2649549	14-054-051-00032-019	101000 OLIVAR-SIN VARIEDAD	S	0,62	0,00
2649550	14-054-051-00035-002	101000 OLIVAR-SIN VARIEDAD	S	1,06	0,00
2649546	14-054-052-00001-002	101000 OLIVAR-SIN VARIEDAD	S	0,34	0,00
2649545	14-054-052-00001-003	101000 OLIVAR-SIN VARIEDAD	S	1,53	0,00
2649548	14-054-052-00001-005	101000 OLIVAR-SIN VARIEDAD	S	0,08	0,00
2649547	14-054-052-00001-006	101000 OLIVAR-SIN VARIEDAD	S	0,08	0,00
2649543	14-054-052-00002-001	101000 OLIVAR-SIN VARIEDAD	S	2,62	0,00
2649542	14-054-052-00002-002	101000 OLIVAR-SIN VARIEDAD	S	1,47	0,00
2649544	14-054-052-00002-005	101000 OLIVAR-SIN VARIEDAD	S	0,06	0,00

**Mayor pendiente media****PUNTOS:** 3,00 35.12%

<u>REF.</u>	<u>REFERENCIA SIGPAC</u>	<u>CULTIVO DESCRIPCIÓN CULTIVO</u>	<u>S/R</u>	<u>PENDIENTE MEDIA (%)</u>	<u>SUP. COMPROM.</u> <u>(ha)</u>
-------------	--------------------------	------------------------------------	------------	----------------------------	-------------------------------------



REF.	REFERENCIA SIGPAC	CULTIVO	DESCRIPCIÓN CULTIVO	S/R	PENDIENTE	SUP.
					MEDIA (%)	COMPROM.
						(ha)
2649541	14-054-051-00032-004	101000	OLIVAR-SIN VARIEDAD	S	36,33	23,14
2649553	14-054-051-00032-018	101000	OLIVAR-SIN VARIEDAD	S	26,32	1,19
2649549	14-054-051-00032-019	101000	OLIVAR-SIN VARIEDAD	S	30,09	0,62
2649550	14-054-051-00035-002	101000	OLIVAR-SIN VARIEDAD	S	27,97	1,06
2649546	14-054-052-00001-002	101000	OLIVAR-SIN VARIEDAD	S	29,28	0,34
2649545	14-054-052-00001-003	101000	OLIVAR-SIN VARIEDAD	S	40,01	1,53
2649548	14-054-052-00001-005	101000	OLIVAR-SIN VARIEDAD	S	29,61	0,08
2649547	14-054-052-00001-006	101000	OLIVAR-SIN VARIEDAD	S	29,87	0,08
2649543	14-054-052-00002-001	101000	OLIVAR-SIN VARIEDAD	S	29,28	2,62
2649542	14-054-052-00002-002	101000	OLIVAR-SIN VARIEDAD	S	38,14	1,47
2649544	14-054-052-00002-005	101000	OLIVAR-SIN VARIEDAD	S	26,21	0,06

## Porcentaje de superficie determinada en Red Natura 2000

PUNTOS: 0,00 0.0%

REF.	REFERENCIA SIGPAC	CULTIVO	DESCRIPCIÓN CULTIVO	S/R	SUP.	SUP.
					COMPROM.	CUMPLE
					(ha)	(ha)
2649541	14-054-051-00032-004	101000	OLIVAR-SIN VARIEDAD	S	23,14	0,00
2649553	14-054-051-00032-018	101000	OLIVAR-SIN VARIEDAD	S	1,19	0,00
2649549	14-054-051-00032-019	101000	OLIVAR-SIN VARIEDAD	S	0,62	0,00
2649550	14-054-051-00035-002	101000	OLIVAR-SIN VARIEDAD	S	1,06	0,00
2649546	14-054-052-00001-002	101000	OLIVAR-SIN VARIEDAD	S	0,34	0,00
2649545	14-054-052-00001-003	101000	OLIVAR-SIN VARIEDAD	S	1,53	0,00
2649548	14-054-052-00001-005	101000	OLIVAR-SIN VARIEDAD	S	0,08	0,00
2649547	14-054-052-00001-006	101000	OLIVAR-SIN VARIEDAD	S	0,08	0,00
2649543	14-054-052-00002-001	101000	OLIVAR-SIN VARIEDAD	S	2,62	0,00
2649542	14-054-052-00002-002	101000	OLIVAR-SIN VARIEDAD	S	1,47	0,00
2649544	14-054-052-00002-005	101000	OLIVAR-SIN VARIEDAD	S	0,06	0,00



<u>APELLIDOS Y NOMBRE / RAZÓN SOCIAL</u>		<u>NIF</u>	<u>EXPEDIENTE</u>	<u>SUP. COMPROMETIDA</u>				
				<u>(ha)</u>				
GARCIA LUNA CATALINA CECILIA		75700887K	3042166	5.14				
<b>RESOLUCIÓN</b>								
<b>ADMITIDO</b>								
<b>IMPORTE POR ANUALIDAD</b>								
		<b>2015</b>	<b>2016</b>	<b>2017</b>	<b>2018</b>	<b>2019</b>		
<b>IMPORTE MÁXIMO SUBVENCIONABLE</b>		586,68 €	586,68 €	586,68 €	586,68 €	586,68 €		
<b>IMPORTE MEDIO DE TRANSFERENCIA (€/ha)</b>		114,14 €	114,14 €	114,14 €	114,14 €	114,14 €		
<b>RECINTOS COMPROMETIDOS</b>								
<u>REF.</u>	<u>REFERENCIA SIGPAC</u>	<u>CULTIVO</u>	<u>DESCRIPCIÓN CULTIVO</u>	<u>PEND. MEDIA</u>	<u>SUP. DEC. ADMIN.</u>	<u>SUP. CERT.</u>	<u>SUP. CAMPO</u>	<u>SUP. COMPROM.</u>
				<u>S/R</u>	<u>(%)</u>	<u>(ha)</u>	<u>(ha)</u>	<u>(ha)</u>
2311289	14-054-043-00046-004	101000	OLIVAR-SIN VARIEDAD	S	35,10	0,57	0,57	0,57
2311290	14-054-043-00046-003	101000	OLIVAR-SIN VARIEDAD	S	49,05	2,44	2,44	2,44
2311291	14-054-054-00068-002	101000	OLIVAR-SIN VARIEDAD	S	20,46	0,13	0,13	0,13
2311292	14-054-054-00068-001	101000	OLIVAR-SIN VARIEDAD	S	45,94	2,00	2,00	2,00

### RESUMEN CRITERIOS DE SELECCIÓN

<b>10.1.12 Agricultura de montaña con orientación ecológica en olivar</b>		<b>PUNTOS: 10,00</b>	
		<b>PUNTOS</b>	
Solicitantes de la medida 11, específica para la conversión o mantenimiento en agricultura ecológica		3,00	S
Porcentaje de superficie determinada en zonas con limitaciones naturales u otras limitaciones específicas ubicadas en las zonas de montaña		4,00	100.0%
Porcentaje de superficie determinada situada en zonas RAMSAR		0,00	0.0%
Porcentaje de superficie determinada en zonas vulnerables a la contaminación por nitratos		0,00	0.0%
Mayor pendiente media		3,00	45.57%
Porcentaje de superficie determinada en Red Natura 2000		0,00	0.0%



**DETALLE CRITERIOS DE SELECCIÓN****10.1.12 Agricultura de montaña con orientación ecológica en olivar****PUNTOS:** 10,00**Solicitantes de la medida 11, específica para la conversión o mantenimiento en agricultura ecológica****PUNTOS:** 3,00 S**Porcentaje de superficie determinada en zonas con limitaciones naturales u otras limitaciones específicas ubicadas en las zonas de montaña****PUNTOS:** 4,00 100.0%

<u>REF.</u>	<u>REFERENCIA SIGPAC</u>	<u>CULTIVO</u>	<u>DESCRIPCIÓN CULTIVO</u>	<u>S/R</u>	<u>SUP. COMPROM.</u> <u>(ha)</u>	<u>SUP. CUMPLE</u> <u>(ha)</u>
2311290	14-054-043-00046-003	101000	OLIVAR-SIN VARIEDAD	S	2,44	2,44
2311289	14-054-043-00046-004	101000	OLIVAR-SIN VARIEDAD	S	0,57	0,57
2311292	14-054-054-00068-001	101000	OLIVAR-SIN VARIEDAD	S	2,00	2,00
2311291	14-054-054-00068-002	101000	OLIVAR-SIN VARIEDAD	S	0,13	0,13

**Porcentaje de superficie determinada situada en zonas RAMSAR****PUNTOS:** 0,00 0.0%

<u>REF.</u>	<u>REFERENCIA SIGPAC</u>	<u>CULTIVO</u>	<u>DESCRIPCIÓN CULTIVO</u>	<u>S/R</u>	<u>SUP. COMPROM.</u> <u>(ha)</u>	<u>SUP. CUMPLE</u> <u>(ha)</u>
2311290	14-054-043-00046-003	101000	OLIVAR-SIN VARIEDAD	S	2,44	0,00
2311289	14-054-043-00046-004	101000	OLIVAR-SIN VARIEDAD	S	0,57	0,00
2311292	14-054-054-00068-001	101000	OLIVAR-SIN VARIEDAD	S	2,00	0,00
2311291	14-054-054-00068-002	101000	OLIVAR-SIN VARIEDAD	S	0,13	0,00

**Porcentaje de superficie determinada en zonas vulnerables a la contaminación por nitratos****PUNTOS:** 0,00 0.0%

<u>REF.</u>	<u>REFERENCIA SIGPAC</u>	<u>CULTIVO</u>	<u>DESCRIPCIÓN CULTIVO</u>	<u>S/R</u>	<u>SUP. COMPROM.</u> <u>(ha)</u>	<u>SUP. CUMPLE</u> <u>(ha)</u>
2311290	14-054-043-00046-003	101000	OLIVAR-SIN VARIEDAD	S	2,44	0,00
2311289	14-054-043-00046-004	101000	OLIVAR-SIN VARIEDAD	S	0,57	0,00
2311292	14-054-054-00068-001	101000	OLIVAR-SIN VARIEDAD	S	2,00	0,00
2311291	14-054-054-00068-002	101000	OLIVAR-SIN VARIEDAD	S	0,13	0,00

**Mayor pendiente media****PUNTOS:** 3,00 45.57%

<u>REF.</u>	<u>REFERENCIA SIGPAC</u>	<u>CULTIVO</u>	<u>DESCRIPCIÓN CULTIVO</u>	<u>S/R</u>	<u>PENDIENTE MEDIA (%)</u>	<u>SUP. COMPROM.</u> <u>(ha)</u>
2311290	14-054-043-00046-003	101000	OLIVAR-SIN VARIEDAD	S	49,05	2,44
2311289	14-054-043-00046-004	101000	OLIVAR-SIN VARIEDAD	S	35,10	0,57
2311292	14-054-054-00068-001	101000	OLIVAR-SIN VARIEDAD	S	45,94	2,00
2311291	14-054-054-00068-002	101000	OLIVAR-SIN VARIEDAD	S	20,46	0,13

**Porcentaje de superficie determinada en Red Natura 2000****PUNTOS:** 0,00 0.0%

<u>REF.</u>	<u>REFERENCIA SIGPAC</u>	<u>CULTIVO</u>	<u>DESCRIPCIÓN CULTIVO</u>	<u>S/R</u>	<u>SUP. COMPROM.</u> <u>(ha)</u>	<u>SUP. CUMPLE</u> <u>(ha)</u>
2311290	14-054-043-00046-003	101000	OLIVAR-SIN VARIEDAD	S	2,44	0,00
2311289	14-054-043-00046-004	101000	OLIVAR-SIN VARIEDAD	S	0,57	0,00
2311292	14-054-054-00068-001	101000	OLIVAR-SIN VARIEDAD	S	2,00	0,00
2311291	14-054-054-00068-002	101000	OLIVAR-SIN VARIEDAD	S	0,13	0,00



<u>APELLIDOS Y NOMBRE / RAZÓN SOCIAL</u>		<u>NIF</u>	<u>EXPEDIENTE</u>	<u>SUP. COMPROMETIDA</u>				
				<u>(ha)</u>				
GARCIA MOLINA JOSE		37734918Z	3039379	6.64				
<u>RESOLUCIÓN</u>								
ADMITIDO								
<u>IMPORTES POR ANUALIDAD</u>								
		<u>2015</u>	<u>2016</u>	<u>2017</u>	<u>2018</u>	<u>2019</u>		
IMPORTE MÁXIMO SUBVENCIONABLE		757,89 €	757,89 €	757,89 €	757,89 €	757,89 €		
IMPORTE MEDIO DE TRANSFERENCIA (€/ha)		114,14 €	114,14 €	114,14 €	114,14 €	114,14 €		
<u>RECINTOS COMPROMETIDOS</u>								
<u>REF.</u>	<u>REFERENCIA SIGPAC</u>	<u>CULTIVO</u>	<u>DESCRIPCIÓN CULTIVO</u>	<u>PEND. MEDIA</u>	<u>SUP. DEC. ADMIN.</u>	<u>SUP. CERT.</u>	<u>SUP. CAMPO</u>	<u>SUP. COMPROM.</u>
				<u>S/R</u>	<u>(%)</u>	<u>(ha)</u>	<u>(ha)</u>	<u>(ha)</u>
2297064	14-003-037-00027-001	101000	OLIVAR-SIN VARIEDAD	S	34,25	5,57	5,57	5,57
2297065	14-003-037-00027-006	101000	OLIVAR-SIN VARIEDAD	S	20,50	1,07	1,07	1,07

**RESUMEN CRITERIOS DE SELECCIÓN**

<b>10.1.12 Agricultura de montaña con orientación ecológica en olivar</b>		<b>PUNTOS: 10,00</b>	
		<b>PUNTOS</b>	
Solicitantes de la medida 11, específica para la conversión o mantenimiento en agricultura ecológica		3,00	S
Porcentaje de superficie determinada en zonas con limitaciones naturales u otras limitaciones específicas ubicadas en las zonas de montaña		4,00	100.0%
Porcentaje de superficie determinada situada en zonas RAMSAR		0,00	0.0%
Porcentaje de superficie determinada en zonas vulnerables a la contaminación por nitratos		0,00	0.0%
Mayor pendiente media		3,00	32.03%
Porcentaje de superficie determinada en Red Natura 2000		0,00	0.0%



**DETALLE CRITERIOS DE SELECCIÓN****10.1.12 Agricultura de montaña con orientación ecológica en olivar****PUNTOS: 10,00****Solicitantes de la medida 11, específica para la conversión o mantenimiento en agricultura ecológica****PUNTOS: 3,00 S****Porcentaje de superficie determinada en zonas con limitaciones naturales u otras limitaciones específicas ubicadas en las zonas de montaña****PUNTOS: 4,00 100.0%**

<u>REF.</u>	<u>REFERENCIA SIGPAC</u>	<u>CULTIVO</u>	<u>DESCRIPCIÓN CULTIVO</u>	<u>S/R</u>	<u>SUP. COMPROM.</u> <u>(ha)</u>	<u>SUP. CUMPLE</u> <u>(ha)</u>
2297064	14-003-037-00027-001	101000	OLIVAR-SIN VARIEDAD	S	5,57	5,57
2297065	14-003-037-00027-006	101000	OLIVAR-SIN VARIEDAD	S	1,07	1,07

**Porcentaje de superficie determinada situada en zonas RAMSAR****PUNTOS: 0,00 0.0%**

<u>REF.</u>	<u>REFERENCIA SIGPAC</u>	<u>CULTIVO</u>	<u>DESCRIPCIÓN CULTIVO</u>	<u>S/R</u>	<u>SUP. COMPROM.</u> <u>(ha)</u>	<u>SUP. CUMPLE</u> <u>(ha)</u>
2297064	14-003-037-00027-001	101000	OLIVAR-SIN VARIEDAD	S	5,57	0,00
2297065	14-003-037-00027-006	101000	OLIVAR-SIN VARIEDAD	S	1,07	0,00

**Porcentaje de superficie determinada en zonas vulnerables a la contaminación por nitratos****PUNTOS: 0,00 0.0%**

<u>REF.</u>	<u>REFERENCIA SIGPAC</u>	<u>CULTIVO</u>	<u>DESCRIPCIÓN CULTIVO</u>	<u>S/R</u>	<u>SUP. COMPROM.</u> <u>(ha)</u>	<u>SUP. CUMPLE</u> <u>(ha)</u>
2297064	14-003-037-00027-001	101000	OLIVAR-SIN VARIEDAD	S	5,57	0,00
2297065	14-003-037-00027-006	101000	OLIVAR-SIN VARIEDAD	S	1,07	0,00

**Mayor pendiente media****PUNTOS: 3,00 32.03%**

<u>REF.</u>	<u>REFERENCIA SIGPAC</u>	<u>CULTIVO</u>	<u>DESCRIPCIÓN CULTIVO</u>	<u>S/R</u>	<u>PENDIENTE MEDIA (%)</u>	<u>SUP. COMPROM.</u> <u>(ha)</u>
2297064	14-003-037-00027-001	101000	OLIVAR-SIN VARIEDAD	S	34,25	5,57
2297065	14-003-037-00027-006	101000	OLIVAR-SIN VARIEDAD	S	20,50	1,07

**Porcentaje de superficie determinada en Red Natura 2000****PUNTOS: 0,00 0.0%**

<u>REF.</u>	<u>REFERENCIA SIGPAC</u>	<u>CULTIVO</u>	<u>DESCRIPCIÓN CULTIVO</u>	<u>S/R</u>	<u>SUP. COMPROM.</u> <u>(ha)</u>	<u>SUP. CUMPLE</u> <u>(ha)</u>
2297064	14-003-037-00027-001	101000	OLIVAR-SIN VARIEDAD	S	5,57	0,00
2297065	14-003-037-00027-006	101000	OLIVAR-SIN VARIEDAD	S	1,07	0,00



<u>APELLIDOS Y NOMBRE / RAZÓN SOCIAL</u>		<u>NIF</u>	<u>EXPEDIENTE</u>	<u>SUP. COMPROMETIDA</u>				
				<u>(ha)</u>				
GARCIA MUÑOZ ANTONIO JESUS		75706046M	3043351	8.44				
<b>RESOLUCIÓN</b>								
<b>ADMITIDO</b>								
<b>IMPORTE POR ANUALIDAD</b>								
		<b>2015</b>	<b>2016</b>	<b>2017</b>	<b>2018</b>	<b>2019</b>		
<b>IMPORTE MÁXIMO SUBVENCIONABLE</b>		963,34 €	963,34 €	963,34 €	963,34 €	963,34 €		
<b>IMPORTE MEDIO DE TRANSFERENCIA (€/ha)</b>		114,14 €	114,14 €	114,14 €	114,14 €	114,14 €		
<b>RECINTOS COMPROMETIDOS</b>								
<u>REF.</u>	<u>REFERENCIA SIGPAC</u>	<u>CULTIVO</u>	<u>DESCRIPCIÓN CULTIVO</u>	<u>PEND. MEDIA</u>	<u>SUP. DEC. ADMIN.</u>	<u>SUP. CERT.</u>	<u>SUP. CAMPO</u>	<u>SUP. COMPROM.</u>
				<u>S/R</u>	<u>(%)</u>	<u>(ha)</u>	<u>(ha)</u>	<u>(ha)</u>
2328250	14-003-036-00137-013	101000	OLIVAR-SIN VARIEDAD	S	23,43	6,16	6,95	6,16
2328252	14-003-036-00248-002	101000	OLIVAR-SIN VARIEDAD	S	20,57	0,16	0,39	0,16
2328253	14-054-048-00040-001	101000	OLIVAR-SIN VARIEDAD	S	27,39	0,42	0,42	0,42
2328254	14-054-048-00039-001	101000	OLIVAR-SIN VARIEDAD	S	23,80	1,29	1,29	1,29
2328255	14-054-048-00057-001	101000	OLIVAR-SIN VARIEDAD	S	20,47	0,41	0,41	0,41

### RESUMEN CRITERIOS DE SELECCIÓN

<b>10.1.12 Agricultura de montaña con orientación ecológica en olivar</b>	<b>PUNTOS: 8,00</b>	
	<b>PUNTOS</b>	
Solicitantes de la medida 11, específica para la conversión o mantenimiento en agricultura ecológica	3,00	S
Porcentaje de superficie determinada en zonas con limitaciones naturales u otras limitaciones específicas ubicadas en las zonas de montaña	4,00	100.0%
Porcentaje de superficie determinada situada en zonas RAMSAR	0,00	0.0%
Porcentaje de superficie determinada en zonas vulnerables a la contaminación por nitratos	0,00	0.0%
Mayor pendiente media	1,00	23.48%
Porcentaje de superficie determinada en Red Natura 2000	0,00	0.0%



**DETALLE CRITERIOS DE SELECCIÓN****10.1.12 Agricultura de montaña con orientación ecológica en olivar****PUNTOS: 8,00****Solicitantes de la medida 11, específica para la conversión o mantenimiento en agricultura ecológica****PUNTOS: 3,00 S****Porcentaje de superficie determinada en zonas con limitaciones naturales u otras limitaciones específicas ubicadas en las zonas de montaña****PUNTOS: 4,00 100.0%**

<u>REF.</u>	<u>REFERENCIA SIGPAC</u>	<u>CULTIVO DESCRIPCIÓN CULTIVO</u>	<u>S/R</u>	<u>SUP. COMPROM.</u> <u>(ha)</u>	<u>SUP. CUMPLE</u> <u>(ha)</u>
2328250	14-003-036-00137-013	101000 OLIVAR-SIN VARIEDAD	S	6,16	6,16
2328252	14-003-036-00248-002	101000 OLIVAR-SIN VARIEDAD	S	0,16	0,16
2328254	14-054-048-00039-001	101000 OLIVAR-SIN VARIEDAD	S	1,29	1,29
2328253	14-054-048-00040-001	101000 OLIVAR-SIN VARIEDAD	S	0,42	0,42
2328255	14-054-048-00057-001	101000 OLIVAR-SIN VARIEDAD	S	0,41	0,41

**Porcentaje de superficie determinada situada en zonas RAMSAR****PUNTOS: 0,00 0.0%**

<u>REF.</u>	<u>REFERENCIA SIGPAC</u>	<u>CULTIVO DESCRIPCIÓN CULTIVO</u>	<u>S/R</u>	<u>SUP. COMPROM.</u> <u>(ha)</u>	<u>SUP. CUMPLE</u> <u>(ha)</u>
2328250	14-003-036-00137-013	101000 OLIVAR-SIN VARIEDAD	S	6,16	0,00
2328252	14-003-036-00248-002	101000 OLIVAR-SIN VARIEDAD	S	0,16	0,00
2328254	14-054-048-00039-001	101000 OLIVAR-SIN VARIEDAD	S	1,29	0,00
2328253	14-054-048-00040-001	101000 OLIVAR-SIN VARIEDAD	S	0,42	0,00
2328255	14-054-048-00057-001	101000 OLIVAR-SIN VARIEDAD	S	0,41	0,00

**Porcentaje de superficie determinada en zonas vulnerables a la contaminación por nitratos****PUNTOS: 0,00 0.0%**

<u>REF.</u>	<u>REFERENCIA SIGPAC</u>	<u>CULTIVO DESCRIPCIÓN CULTIVO</u>	<u>S/R</u>	<u>SUP. COMPROM.</u> <u>(ha)</u>	<u>SUP. CUMPLE</u> <u>(ha)</u>
2328250	14-003-036-00137-013	101000 OLIVAR-SIN VARIEDAD	S	6,16	0,00
2328252	14-003-036-00248-002	101000 OLIVAR-SIN VARIEDAD	S	0,16	0,00
2328254	14-054-048-00039-001	101000 OLIVAR-SIN VARIEDAD	S	1,29	0,00
2328253	14-054-048-00040-001	101000 OLIVAR-SIN VARIEDAD	S	0,42	0,00
2328255	14-054-048-00057-001	101000 OLIVAR-SIN VARIEDAD	S	0,41	0,00

**Mayor pendiente media****PUNTOS: 1,00 23.48%**

<u>REF.</u>	<u>REFERENCIA SIGPAC</u>	<u>CULTIVO DESCRIPCIÓN CULTIVO</u>	<u>S/R</u>	<u>PENDIENTE MEDIA (%)</u>	<u>SUP. COMPROM.</u> <u>(ha)</u>
2328250	14-003-036-00137-013	101000 OLIVAR-SIN VARIEDAD	S	23,43	6,16
2328252	14-003-036-00248-002	101000 OLIVAR-SIN VARIEDAD	S	20,57	0,16
2328254	14-054-048-00039-001	101000 OLIVAR-SIN VARIEDAD	S	23,80	1,29
2328253	14-054-048-00040-001	101000 OLIVAR-SIN VARIEDAD	S	27,39	0,42
2328255	14-054-048-00057-001	101000 OLIVAR-SIN VARIEDAD	S	20,47	0,41

**Porcentaje de superficie determinada en Red Natura 2000****PUNTOS: 0,00 0.0%**

<u>REF.</u>	<u>REFERENCIA SIGPAC</u>	<u>CULTIVO DESCRIPCIÓN CULTIVO</u>	<u>S/R</u>	<u>SUP. COMPROM.</u> <u>(ha)</u>	<u>SUP. CUMPLE</u> <u>(ha)</u>
2328250	14-003-036-00137-013	101000 OLIVAR-SIN VARIEDAD	S	6,16	0,00
2328252	14-003-036-00248-002	101000 OLIVAR-SIN VARIEDAD	S	0,16	0,00
2328254	14-054-048-00039-001	101000 OLIVAR-SIN VARIEDAD	S	1,29	0,00
2328253	14-054-048-00040-001	101000 OLIVAR-SIN VARIEDAD	S	0,42	0,00
2328255	14-054-048-00057-001	101000 OLIVAR-SIN VARIEDAD	S	0,41	0,00

<u>APELLIDOS Y NOMBRE / RAZÓN SOCIAL</u>		<u>NIF</u>	<u>EXPEDIENTE</u>	<u>SUP. COMPROMETIDA</u>				
				<u>(ha)</u>				
GARCIA NAVARRO BALTAZAR		30503830B	3040577	20.51				
<b>RESOLUCIÓN ADMITIDO</b>								
<b>IMPORTE MEDIO DE TRANSFERENCIA (€/ha)</b>								
		<b>2015</b>	<b>2016</b>	<b>2017</b>	<b>2018</b>	<b>2019</b>		
<b>IMPORTE MÁXIMO SUBVENCIONABLE</b>		2.341,01 €	2.341,01 €	2.341,01 €	2.341,01 €	2.341,01 €		
<b>IMPORTE MEDIO DE TRANSFERENCIA (€/ha)</b>		114,14 €	114,14 €	114,14 €	114,14 €	114,14 €		
<b>RECINTOS COMPROMETIDOS</b>								
<u>REF.</u>	<u>REFERENCIA SIGPAC</u>	<u>CULTIVO</u>	<u>DESCRIPCIÓN CULTIVO</u>	<u>PEND. MEDIA</u>	<u>SUP. DEC. ADMIN.</u>	<u>SUP. CERT.</u>	<u>SUP. CAMPO</u>	<u>SUP. COMPROM.</u>
				<u>S/R</u>	<u>(%)</u>	<u>(ha)</u>	<u>(ha)</u>	<u>(ha)</u>
2646782	14-001-017-00270-009	101000	OLIVAR-SIN VARIEDAD	S	23,96	0,09	0,09	0,09
2646784	14-001-017-00290-003	101000	OLIVAR-SIN VARIEDAD	S	38,64	0,27	0,27	0,27
2646785	14-001-017-00255-002	101000	OLIVAR-SIN VARIEDAD	S	35,61	0,83	0,83	0,83
2646786	14-001-017-00290-007	101000	OLIVAR-SIN VARIEDAD	S	24,22	0,32	0,32	0,32
2646787	14-001-017-00270-014	101000	OLIVAR-SIN VARIEDAD	S	34,78	9,60	9,60	9,60
2646788	14-001-017-00271-006	101000	OLIVAR-SIN VARIEDAD	S	28,12	0,14	0,14	0,14
2646789	14-001-017-00268-004	101000	OLIVAR-SIN VARIEDAD	S	24,06	0,01	0,01	0,01
2646790	14-001-017-00268-004	101000	OLIVAR-SIN VARIEDAD	S	24,06	0,15	0,15	0,15
2646792	14-001-017-00156-008	101000	OLIVAR-SIN VARIEDAD	S	23,72	7,25	7,25	7,25
2646794	14-001-017-00290-001	101000	OLIVAR-SIN VARIEDAD	S	33,47	1,30	1,30	1,30
2646795	14-001-017-00290-005	101000	OLIVAR-SIN VARIEDAD	S	40,93	0,55	0,55	0,55

**RESUMEN CRITERIOS DE SELECCIÓN****10.1.12 Agricultura de montaña con orientación ecológica en olivar****PUNTOS: 10,00**

	<u>PUNTOS</u>	
<b>Solicitantes de la medida 11, específica para la conversión o mantenimiento en agricultura ecológica</b>	3,00	S
<b>Porcentaje de superficie determinada en zonas con limitaciones naturales u otras limitaciones específicas ubicadas en las zonas de montaña</b>	4,00	100.0%
<b>Porcentaje de superficie determinada situada en zonas RAMSAR</b>	0,00	0.0%
<b>Porcentaje de superficie determinada en zonas vulnerables a la contaminación por nitratos</b>	0,00	0.0%
<b>Mayor pendiente media</b>	3,00	30.7%
<b>Porcentaje de superficie determinada en Red Natura 2000</b>	0,00	0.0%





**DETALLE CRITERIOS DE SELECCIÓN****10.1.12 Agricultura de montaña con orientación ecológica en olivar****PUNTOS:** 10,00**Solicitantes de la medida 11, específica para la conversión o mantenimiento en agricultura ecológica****PUNTOS:** 3,00 S**Porcentaje de superficie determinada en zonas con limitaciones naturales u otras limitaciones específicas ubicadas en las zonas de montaña****PUNTOS:** 4,00 100.0%

<u>REF.</u>	<u>REFERENCIA SIGPAC</u>	<u>CULTIVO DESCRIPCIÓN CULTIVO</u>	<u>S/R</u>	<u>SUP. COMPROM.</u> <u>(ha)</u>	<u>SUP. CUMPLE</u> <u>(ha)</u>
2646792	14-001-017-00156-008	101000 OLIVAR-SIN VARIEDAD	S	7,25	7,25
2646785	14-001-017-00255-002	101000 OLIVAR-SIN VARIEDAD	S	0,83	0,83
2646789	14-001-017-00268-004	101000 OLIVAR-SIN VARIEDAD	S	0,01	0,01
2646790	14-001-017-00268-004	101000 OLIVAR-SIN VARIEDAD	S	0,15	0,15
2646782	14-001-017-00270-009	101000 OLIVAR-SIN VARIEDAD	S	0,09	0,09
2646787	14-001-017-00270-014	101000 OLIVAR-SIN VARIEDAD	S	9,60	9,60
2646788	14-001-017-00271-006	101000 OLIVAR-SIN VARIEDAD	S	0,14	0,14
2646794	14-001-017-00290-001	101000 OLIVAR-SIN VARIEDAD	S	1,30	1,30
2646784	14-001-017-00290-003	101000 OLIVAR-SIN VARIEDAD	S	0,27	0,27
2646795	14-001-017-00290-005	101000 OLIVAR-SIN VARIEDAD	S	0,55	0,55
2646786	14-001-017-00290-007	101000 OLIVAR-SIN VARIEDAD	S	0,32	0,32

**Porcentaje de superficie determinada situada en zonas RAMSAR****PUNTOS:** 0,00 0.0%

<u>REF.</u>	<u>REFERENCIA SIGPAC</u>	<u>CULTIVO DESCRIPCIÓN CULTIVO</u>	<u>S/R</u>	<u>SUP. COMPROM.</u> <u>(ha)</u>	<u>SUP. CUMPLE</u> <u>(ha)</u>
2646792	14-001-017-00156-008	101000 OLIVAR-SIN VARIEDAD	S	7,25	0,00
2646785	14-001-017-00255-002	101000 OLIVAR-SIN VARIEDAD	S	0,83	0,00
2646789	14-001-017-00268-004	101000 OLIVAR-SIN VARIEDAD	S	0,01	0,00
2646790	14-001-017-00268-004	101000 OLIVAR-SIN VARIEDAD	S	0,15	0,00
2646782	14-001-017-00270-009	101000 OLIVAR-SIN VARIEDAD	S	0,09	0,00
2646787	14-001-017-00270-014	101000 OLIVAR-SIN VARIEDAD	S	9,60	0,00
2646788	14-001-017-00271-006	101000 OLIVAR-SIN VARIEDAD	S	0,14	0,00
2646794	14-001-017-00290-001	101000 OLIVAR-SIN VARIEDAD	S	1,30	0,00
2646784	14-001-017-00290-003	101000 OLIVAR-SIN VARIEDAD	S	0,27	0,00
2646795	14-001-017-00290-005	101000 OLIVAR-SIN VARIEDAD	S	0,55	0,00
2646786	14-001-017-00290-007	101000 OLIVAR-SIN VARIEDAD	S	0,32	0,00

**Porcentaje de superficie determinada en zonas vulnerables a la contaminación por nitratos****PUNTOS:** 0,00 0.0%

<u>REF.</u>	<u>REFERENCIA SIGPAC</u>	<u>CULTIVO DESCRIPCIÓN CULTIVO</u>	<u>S/R</u>	<u>SUP. COMPROM.</u> <u>(ha)</u>	<u>SUP. CUMPLE</u> <u>(ha)</u>
2646792	14-001-017-00156-008	101000 OLIVAR-SIN VARIEDAD	S	7,25	0,00
2646785	14-001-017-00255-002	101000 OLIVAR-SIN VARIEDAD	S	0,83	0,00
2646790	14-001-017-00268-004	101000 OLIVAR-SIN VARIEDAD	S	0,15	0,00
2646789	14-001-017-00268-004	101000 OLIVAR-SIN VARIEDAD	S	0,01	0,00
2646782	14-001-017-00270-009	101000 OLIVAR-SIN VARIEDAD	S	0,09	0,00
2646787	14-001-017-00270-014	101000 OLIVAR-SIN VARIEDAD	S	9,60	0,00
2646788	14-001-017-00271-006	101000 OLIVAR-SIN VARIEDAD	S	0,14	0,00
2646794	14-001-017-00290-001	101000 OLIVAR-SIN VARIEDAD	S	1,30	0,00
2646784	14-001-017-00290-003	101000 OLIVAR-SIN VARIEDAD	S	0,27	0,00
2646795	14-001-017-00290-005	101000 OLIVAR-SIN VARIEDAD	S	0,55	0,00
2646786	14-001-017-00290-007	101000 OLIVAR-SIN VARIEDAD	S	0,32	0,00

**Mayor pendiente media****PUNTOS:** 3,00 30.7%

<u>REF.</u>	<u>REFERENCIA SIGPAC</u>	<u>CULTIVO DESCRIPCIÓN CULTIVO</u>	<u>S/R</u>	<u>PENDIENTE MEDIA (%)</u>	<u>SUP. COMPROM.</u> <u>(ha)</u>
-------------	--------------------------	------------------------------------	------------	----------------------------	-------------------------------------

REF.	REFERENCIA SIGPAC	CULTIVO	DESCRIPCIÓN CULTIVO	S/R	PENDIENTE	SUP.
					MEDIA (%)	COMPROM.
						(ha)
2646792	14-001-017-00156-008	101000	OLIVAR-SIN VARIEDAD	S	23,72	7,25
2646785	14-001-017-00255-002	101000	OLIVAR-SIN VARIEDAD	S	35,61	0,83
2646790	14-001-017-00268-004	101000	OLIVAR-SIN VARIEDAD	S	24,06	0,15
2646789	14-001-017-00268-004	101000	OLIVAR-SIN VARIEDAD	S	24,06	0,01
2646782	14-001-017-00270-009	101000	OLIVAR-SIN VARIEDAD	S	23,96	0,09
2646787	14-001-017-00270-014	101000	OLIVAR-SIN VARIEDAD	S	34,78	9,60
2646788	14-001-017-00271-006	101000	OLIVAR-SIN VARIEDAD	S	28,12	0,14
2646794	14-001-017-00290-001	101000	OLIVAR-SIN VARIEDAD	S	33,47	1,30
2646784	14-001-017-00290-003	101000	OLIVAR-SIN VARIEDAD	S	38,64	0,27
2646795	14-001-017-00290-005	101000	OLIVAR-SIN VARIEDAD	S	40,93	0,55
2646786	14-001-017-00290-007	101000	OLIVAR-SIN VARIEDAD	S	24,22	0,32

## Porcentaje de superficie determinada en Red Natura 2000

PUNTOS: 0,00 0.0%

REF.	REFERENCIA SIGPAC	CULTIVO	DESCRIPCIÓN CULTIVO	S/R	SUP.	SUP.
					COMPROM.	CUMPLE
					(ha)	(ha)
2646792	14-001-017-00156-008	101000	OLIVAR-SIN VARIEDAD	S	7,25	0,00
2646785	14-001-017-00255-002	101000	OLIVAR-SIN VARIEDAD	S	0,83	0,00
2646789	14-001-017-00268-004	101000	OLIVAR-SIN VARIEDAD	S	0,01	0,00
2646790	14-001-017-00268-004	101000	OLIVAR-SIN VARIEDAD	S	0,15	0,00
2646782	14-001-017-00270-009	101000	OLIVAR-SIN VARIEDAD	S	0,09	0,00
2646787	14-001-017-00270-014	101000	OLIVAR-SIN VARIEDAD	S	9,60	0,00
2646788	14-001-017-00271-006	101000	OLIVAR-SIN VARIEDAD	S	0,14	0,00
2646794	14-001-017-00290-001	101000	OLIVAR-SIN VARIEDAD	S	1,30	0,00
2646784	14-001-017-00290-003	101000	OLIVAR-SIN VARIEDAD	S	0,27	0,00
2646795	14-001-017-00290-005	101000	OLIVAR-SIN VARIEDAD	S	0,55	0,00
2646786	14-001-017-00290-007	101000	OLIVAR-SIN VARIEDAD	S	0,32	0,00



<u>APELLIDOS Y NOMBRE / RAZÓN SOCIAL</u>		<u>NIF</u>	<u>EXPEDIENTE</u>	<u>SUP. COMPROMETIDA</u>				
				<u>(ha)</u>				
GARCIA OBRERO JOSEFA		30188449Y	3039057	16.47				
<b>RESOLUCIÓN</b>								
<b>ADMITIDO</b>								
<b>IMPORTE POR ANUALIDAD</b>								
		<b>2015</b>	<b>2016</b>	<b>2017</b>	<b>2018</b>	<b>2019</b>		
<b>IMPORTE MÁXIMO SUBVENCIONABLE</b>		1.879,89 €	1.879,89 €	1.879,89 €	1.879,89 €	1.879,89 €		
<b>IMPORTE MEDIO DE TRANSFERENCIA (€/ha)</b>		114,14 €	114,14 €	114,14 €	114,14 €	114,14 €		
<b>RECINTOS COMPROMETIDOS</b>								
<u>REF.</u>	<u>REFERENCIA SIGPAC</u>	<u>CULTIVO</u>	<u>DESCRIPCIÓN CULTIVO</u>	<u>PEND. MEDIA</u>	<u>SUP. DEC. ADMIN.</u>	<u>SUP. CERT.</u>	<u>SUP. CAMPO</u>	<u>SUP. COMPROM.</u>
				<u>S/R</u>	<u>(%)</u>	<u>(ha)</u>	<u>(ha)</u>	<u>(ha)</u>
2641210	14-009-005-00046-001	101000	OLIVAR-SIN VARIEDAD	S	21,20	13,97	13,97	13,97
2641211	14-026-015-00002-001	101000	OLIVAR-SIN VARIEDAD	S	22,86	1,47	1,47	1,47
2641216	14-026-015-00002-007	101000	OLIVAR-SIN VARIEDAD	S	20,84	0,03	0,03	0,03
2641217	14-026-015-00002-008	101000	OLIVAR-SIN VARIEDAD	S	23,65	0,85	0,85	0,85
2641223	14-026-015-00002-011	101000	OLIVAR-SIN VARIEDAD	S	25,54	0,15	0,15	0,15

**RESUMEN CRITERIOS DE SELECCIÓN**

<b>10.1.12 Agricultura de montaña con orientación ecológica en olivar</b>	<b>PUNTOS: 8,00</b>	
	<b>PUNTOS</b>	
<b>Solicitantes de la medida 11, específica para la conversión o mantenimiento en agricultura ecológica</b>	3,00	S
<b>Porcentaje de superficie determinada en zonas con limitaciones naturales u otras limitaciones específicas ubicadas en las zonas de montaña</b>	4,00	100.0%
<b>Porcentaje de superficie determinada situada en zonas RAMSAR</b>	0,00	0.0%
<b>Porcentaje de superficie determinada en zonas vulnerables a la contaminación por nitratos</b>	0,00	0.0%
<b>Mayor pendiente media</b>	1,00	21.51%
<b>Porcentaje de superficie determinada en Red Natura 2000</b>	0,00	0.0%



**DETALLE CRITERIOS DE SELECCIÓN****10.1.12 Agricultura de montaña con orientación ecológica en olivar****PUNTOS: 8,00****Solicitantes de la medida 11, específica para la conversión o mantenimiento en agricultura ecológica****PUNTOS: 3,00 S****Porcentaje de superficie determinada en zonas con limitaciones naturales u otras limitaciones específicas ubicadas en las zonas de montaña****PUNTOS: 4,00 100.0%**

<u>REF.</u>	<u>REFERENCIA SIGPAC</u>	<u>CULTIVO DESCRIPCIÓN CULTIVO</u>	<u>S/R</u>	<u>SUP. COMPROM.</u> <u>(ha)</u>	<u>SUP. CUMPLE</u> <u>(ha)</u>
2641210	14-009-005-00046-001	101000 OLIVAR-SIN VARIEDAD	S	13,97	13,97
2641211	14-026-015-00002-001	101000 OLIVAR-SIN VARIEDAD	S	1,47	1,47
2641216	14-026-015-00002-007	101000 OLIVAR-SIN VARIEDAD	S	0,03	0,03
2641217	14-026-015-00002-008	101000 OLIVAR-SIN VARIEDAD	S	0,85	0,85
2641223	14-026-015-00002-011	101000 OLIVAR-SIN VARIEDAD	S	0,15	0,15

**Porcentaje de superficie determinada situada en zonas RAMSAR****PUNTOS: 0,00 0.0%**

<u>REF.</u>	<u>REFERENCIA SIGPAC</u>	<u>CULTIVO DESCRIPCIÓN CULTIVO</u>	<u>S/R</u>	<u>SUP. COMPROM.</u> <u>(ha)</u>	<u>SUP. CUMPLE</u> <u>(ha)</u>
2641210	14-009-005-00046-001	101000 OLIVAR-SIN VARIEDAD	S	13,97	0,00
2641211	14-026-015-00002-001	101000 OLIVAR-SIN VARIEDAD	S	1,47	0,00
2641216	14-026-015-00002-007	101000 OLIVAR-SIN VARIEDAD	S	0,03	0,00
2641217	14-026-015-00002-008	101000 OLIVAR-SIN VARIEDAD	S	0,85	0,00
2641223	14-026-015-00002-011	101000 OLIVAR-SIN VARIEDAD	S	0,15	0,00

**Porcentaje de superficie determinada en zonas vulnerables a la contaminación por nitratos****PUNTOS: 0,00 0.0%**

<u>REF.</u>	<u>REFERENCIA SIGPAC</u>	<u>CULTIVO DESCRIPCIÓN CULTIVO</u>	<u>S/R</u>	<u>SUP. COMPROM.</u> <u>(ha)</u>	<u>SUP. CUMPLE</u> <u>(ha)</u>
2641210	14-009-005-00046-001	101000 OLIVAR-SIN VARIEDAD	S	13,97	0,00
2641211	14-026-015-00002-001	101000 OLIVAR-SIN VARIEDAD	S	1,47	0,00
2641216	14-026-015-00002-007	101000 OLIVAR-SIN VARIEDAD	S	0,03	0,00
2641217	14-026-015-00002-008	101000 OLIVAR-SIN VARIEDAD	S	0,85	0,00
2641223	14-026-015-00002-011	101000 OLIVAR-SIN VARIEDAD	S	0,15	0,00

**Mayor pendiente media****PUNTOS: 1,00 21.51%**

<u>REF.</u>	<u>REFERENCIA SIGPAC</u>	<u>CULTIVO DESCRIPCIÓN CULTIVO</u>	<u>S/R</u>	<u>PENDIENTE MEDIA (%)</u>	<u>SUP. COMPROM.</u> <u>(ha)</u>
2641210	14-009-005-00046-001	101000 OLIVAR-SIN VARIEDAD	S	21,20	13,97
2641211	14-026-015-00002-001	101000 OLIVAR-SIN VARIEDAD	S	22,86	1,47
2641216	14-026-015-00002-007	101000 OLIVAR-SIN VARIEDAD	S	20,84	0,03
2641217	14-026-015-00002-008	101000 OLIVAR-SIN VARIEDAD	S	23,65	0,85
2641223	14-026-015-00002-011	101000 OLIVAR-SIN VARIEDAD	S	25,54	0,15

**Porcentaje de superficie determinada en Red Natura 2000****PUNTOS: 0,00 0.0%**

<u>REF.</u>	<u>REFERENCIA SIGPAC</u>	<u>CULTIVO DESCRIPCIÓN CULTIVO</u>	<u>S/R</u>	<u>SUP. COMPROM.</u> <u>(ha)</u>	<u>SUP. CUMPLE</u> <u>(ha)</u>
2641210	14-009-005-00046-001	101000 OLIVAR-SIN VARIEDAD	S	13,97	0,00
2641211	14-026-015-00002-001	101000 OLIVAR-SIN VARIEDAD	S	1,47	0,00
2641216	14-026-015-00002-007	101000 OLIVAR-SIN VARIEDAD	S	0,03	0,00
2641217	14-026-015-00002-008	101000 OLIVAR-SIN VARIEDAD	S	0,85	0,00
2641223	14-026-015-00002-011	101000 OLIVAR-SIN VARIEDAD	S	0,15	0,00

				<b>SUP. COMPROMETIDA</b>					
<b>APELLIDOS Y NOMBRE / RAZÓN SOCIAL</b>				<b>NIF</b>	<b>EXPEDIENTE</b>	<b>(ha)</b>			
GARCIA OLMO ISIDRO FELIX				30111654P	3039381	5.45			
<b>RESOLUCIÓN</b>									
<b>ADMITIDO</b>									
<b>IMPORTE POR ANUALIDAD</b>									
				<b>2015</b>	<b>2016</b>	<b>2017</b>	<b>2018</b>	<b>2019</b>	
<b>IMPORTE MÁXIMO SUBVENCIONABLE</b>				622,06 €	622,06 €	622,06 €	622,06 €	622,06 €	
<b>IMPORTE MEDIO DE TRANSFERENCIA (€/ha)</b>				114,14 €	114,14 €	114,14 €	114,14 €	114,14 €	
<b>RECINTOS COMPROMETIDOS</b>									
<b>REF.</b>	<b>REFERENCIA SIGPAC</b>	<b>CULTIVO</b>	<b>DESCRIPCIÓN CULTIVO</b>	<b>S/R</b>	<b>PEND. MEDIA (%)</b>	<b>SUP. DEC. ADMIN. (ha)</b>	<b>SUP. CERT. (ha)</b>	<b>SUP. CAMPO (ha)</b>	<b>SUP. COMPROM. (ha)</b>
2297066	14-054-062-00051-001	101000	OLIVAR-SIN VARIEDAD	S	24,28	0,81	0,81		0,81
2297067	14-054-062-00083-001	101000	OLIVAR-SIN VARIEDAD	S	27,28	0,10	0,10		0,10
2297069	14-054-062-00087-001	101000	OLIVAR-SIN VARIEDAD	S	25,30	0,19	0,19		0,19
2297071	14-054-062-00084-001	101000	OLIVAR-SIN VARIEDAD	S	31,58	0,80	0,80		0,80
2297072	14-054-062-00085-001	101000	OLIVAR-SIN VARIEDAD	S	25,95	0,83	0,83		0,83
2297073	14-054-062-00106-001	101000	OLIVAR-SIN VARIEDAD	S	25,84	0,16	0,37		0,16
2297074	14-054-062-00110-001	101000	OLIVAR-SIN VARIEDAD	S	24,19	0,64	0,64		0,64
2297075	14-054-062-00090-003	101000	OLIVAR-SIN VARIEDAD	S	20,46	0,60	0,60		0,60
2297076	14-054-062-00105-001	101000	OLIVAR-SIN VARIEDAD	S	35,23	1,32	1,35		1,32

**RESUMEN CRITERIOS DE SELECCIÓN****10.1.12 Agricultura de montaña con orientación ecológica en olivar****PUNTOS: 10,00**

	<b>PUNTOS</b>	
<b>Solicitantes de la medida 11, específica para la conversión o mantenimiento en agricultura ecológica</b>	3,00	S
<b>Porcentaje de superficie determinada en zonas con limitaciones naturales u otras limitaciones específicas ubicadas en las zonas de montaña</b>	4,00	100.0%
<b>Porcentaje de superficie determinada situada en zonas RAMSAR</b>	0,00	0.0%
<b>Porcentaje de superficie determinada en zonas vulnerables a la contaminación por nitratos</b>	0,00	0.0%
<b>Mayor pendiente media</b>	3,00	27.96%
<b>Porcentaje de superficie determinada en Red Natura 2000</b>	0,00	0.0%



**DETALLE CRITERIOS DE SELECCIÓN****10.1.12 Agricultura de montaña con orientación ecológica en olivar****PUNTOS:** 10,00**Solicitantes de la medida 11, específica para la conversión o mantenimiento en agricultura ecológica****PUNTOS:** 3,00 S**Porcentaje de superficie determinada en zonas con limitaciones naturales u otras limitaciones específicas ubicadas en las zonas de montaña****PUNTOS:** 4,00 100.0%

<u>REF.</u>	<u>REFERENCIA SIGPAC</u>	<u>CULTIVO DESCRIPCIÓN CULTIVO</u>	<u>S/R</u>	<u>SUP. COMPROM.</u> <u>(ha)</u>	<u>SUP. CUMPLE</u> <u>(ha)</u>
2297066	14-054-062-00051-001	101000 OLIVAR-SIN VARIEDAD	S	0,81	0,81
2297067	14-054-062-00083-001	101000 OLIVAR-SIN VARIEDAD	S	0,10	0,10
2297071	14-054-062-00084-001	101000 OLIVAR-SIN VARIEDAD	S	0,80	0,80
2297072	14-054-062-00085-001	101000 OLIVAR-SIN VARIEDAD	S	0,83	0,83
2297069	14-054-062-00087-001	101000 OLIVAR-SIN VARIEDAD	S	0,19	0,19
2297075	14-054-062-00090-003	101000 OLIVAR-SIN VARIEDAD	S	0,60	0,60
2297076	14-054-062-00105-001	101000 OLIVAR-SIN VARIEDAD	S	1,32	1,32
2297073	14-054-062-00106-001	101000 OLIVAR-SIN VARIEDAD	S	0,16	0,16
2297074	14-054-062-00110-001	101000 OLIVAR-SIN VARIEDAD	S	0,64	0,64

**Porcentaje de superficie determinada situada en zonas RAMSAR****PUNTOS:** 0,00 0.0%

<u>REF.</u>	<u>REFERENCIA SIGPAC</u>	<u>CULTIVO DESCRIPCIÓN CULTIVO</u>	<u>S/R</u>	<u>SUP. COMPROM.</u> <u>(ha)</u>	<u>SUP. CUMPLE</u> <u>(ha)</u>
2297066	14-054-062-00051-001	101000 OLIVAR-SIN VARIEDAD	S	0,81	0,00
2297067	14-054-062-00083-001	101000 OLIVAR-SIN VARIEDAD	S	0,10	0,00
2297071	14-054-062-00084-001	101000 OLIVAR-SIN VARIEDAD	S	0,80	0,00
2297072	14-054-062-00085-001	101000 OLIVAR-SIN VARIEDAD	S	0,83	0,00
2297069	14-054-062-00087-001	101000 OLIVAR-SIN VARIEDAD	S	0,19	0,00
2297075	14-054-062-00090-003	101000 OLIVAR-SIN VARIEDAD	S	0,60	0,00
2297076	14-054-062-00105-001	101000 OLIVAR-SIN VARIEDAD	S	1,32	0,00
2297073	14-054-062-00106-001	101000 OLIVAR-SIN VARIEDAD	S	0,16	0,00
2297074	14-054-062-00110-001	101000 OLIVAR-SIN VARIEDAD	S	0,64	0,00

**Porcentaje de superficie determinada en zonas vulnerables a la contaminación por nitratos****PUNTOS:** 0,00 0.0%

<u>REF.</u>	<u>REFERENCIA SIGPAC</u>	<u>CULTIVO DESCRIPCIÓN CULTIVO</u>	<u>S/R</u>	<u>SUP. COMPROM.</u> <u>(ha)</u>	<u>SUP. CUMPLE</u> <u>(ha)</u>
2297066	14-054-062-00051-001	101000 OLIVAR-SIN VARIEDAD	S	0,81	0,00
2297067	14-054-062-00083-001	101000 OLIVAR-SIN VARIEDAD	S	0,10	0,00
2297071	14-054-062-00084-001	101000 OLIVAR-SIN VARIEDAD	S	0,80	0,00
2297072	14-054-062-00085-001	101000 OLIVAR-SIN VARIEDAD	S	0,83	0,00
2297069	14-054-062-00087-001	101000 OLIVAR-SIN VARIEDAD	S	0,19	0,00
2297075	14-054-062-00090-003	101000 OLIVAR-SIN VARIEDAD	S	0,60	0,00
2297076	14-054-062-00105-001	101000 OLIVAR-SIN VARIEDAD	S	1,32	0,00
2297073	14-054-062-00106-001	101000 OLIVAR-SIN VARIEDAD	S	0,16	0,00
2297074	14-054-062-00110-001	101000 OLIVAR-SIN VARIEDAD	S	0,64	0,00

**Mayor pendiente media****PUNTOS:** 3,00 27.96%

<u>REF.</u>	<u>REFERENCIA SIGPAC</u>	<u>CULTIVO DESCRIPCIÓN CULTIVO</u>	<u>S/R</u>	<u>PENDIENTE MEDIA (%)</u>	<u>SUP. COMPROM.</u> <u>(ha)</u>
2297066	14-054-062-00051-001	101000 OLIVAR-SIN VARIEDAD	S	24,28	0,81
2297067	14-054-062-00083-001	101000 OLIVAR-SIN VARIEDAD	S	27,28	0,10
2297071	14-054-062-00084-001	101000 OLIVAR-SIN VARIEDAD	S	31,58	0,80
2297072	14-054-062-00085-001	101000 OLIVAR-SIN VARIEDAD	S	25,95	0,83
2297069	14-054-062-00087-001	101000 OLIVAR-SIN VARIEDAD	S	25,30	0,19
2297075	14-054-062-00090-003	101000 OLIVAR-SIN VARIEDAD	S	20,46	0,60

REF.	REFERENCIA SIGPAC	CULTIVO	DESCRIPCIÓN CULTIVO	S/R	PENDIENTE	SUP.
					MEDIA (%)	COMPROM.
					(ha)	(ha)
2297076	14-054-062-00105-001	101000	OLIVAR-SIN VARIEDAD	S	35,23	1,32
2297073	14-054-062-00106-001	101000	OLIVAR-SIN VARIEDAD	S	25,84	0,16
2297074	14-054-062-00110-001	101000	OLIVAR-SIN VARIEDAD	S	24,19	0,64

**Porcentaje de superficie determinada en Red Natura 2000**

PUNTOS: 0,00 0.0%

REF.	REFERENCIA SIGPAC	CULTIVO	DESCRIPCIÓN CULTIVO	S/R	SUP.	SUP.
					COMPROM.	CUMPLE
					(ha)	(ha)
2297066	14-054-062-00051-001	101000	OLIVAR-SIN VARIEDAD	S	0,81	0,00
2297067	14-054-062-00083-001	101000	OLIVAR-SIN VARIEDAD	S	0,10	0,00
2297071	14-054-062-00084-001	101000	OLIVAR-SIN VARIEDAD	S	0,80	0,00
2297072	14-054-062-00085-001	101000	OLIVAR-SIN VARIEDAD	S	0,83	0,00
2297069	14-054-062-00087-001	101000	OLIVAR-SIN VARIEDAD	S	0,19	0,00
2297075	14-054-062-00090-003	101000	OLIVAR-SIN VARIEDAD	S	0,60	0,00
2297076	14-054-062-00105-001	101000	OLIVAR-SIN VARIEDAD	S	1,32	0,00
2297073	14-054-062-00106-001	101000	OLIVAR-SIN VARIEDAD	S	0,16	0,00
2297074	14-054-062-00110-001	101000	OLIVAR-SIN VARIEDAD	S	0,64	0,00



				<b>SUP. COMPROMETIDA</b>					
<b>APELLIDOS Y NOMBRE / RAZÓN SOCIAL</b>				<b>NIF</b>	<b>EXPEDIENTE</b>	<b>(ha)</b>			
GARCIA POZUELO ROSA MARIA				30449639P	3037320	14.37			
<b>RESOLUCIÓN</b>									
<b>ADMITIDO</b>									
<b>IMPORTE POR ANUALIDAD</b>									
				<b>2015</b>	<b>2016</b>	<b>2017</b>	<b>2018</b>	<b>2019</b>	
<b>IMPORTE MÁXIMO SUBVENCIONABLE</b>				1.640,19 €	1.640,19 €	1.640,19 €	1.640,19 €	1.640,19 €	
<b>IMPORTE MEDIO DE TRANSFERENCIA (€/ha)</b>				114,14 €	114,14 €	114,14 €	114,14 €	114,14 €	
<b>RECINTOS COMPROMETIDOS</b>									
<b>REF.</b>	<b>REFERENCIA SIGPAC</b>	<b>CULTIVO</b>	<b>DESCRIPCIÓN CULTIVO</b>	<b>S/R</b>	<b>PEND. MEDIA (%)</b>	<b>SUP. DEC. ADMIN. (ha)</b>	<b>SUP. CERT. (ha)</b>	<b>SUP. CAMPO (ha)</b>	<b>SUP. COMPROM. (ha)</b>
2628461	14-054-031-00022-002	101000	OLIVAR-SIN VARIEDAD	S	25,46	10,30	10,30		10,30
2628462	14-054-031-00027-002	101000	OLIVAR-SIN VARIEDAD	S	36,30	4,07	4,07		4,07

### RESUMEN CRITERIOS DE SELECCIÓN

<b>10.1.12 Agricultura de montaña con orientación ecológica en olivar</b>		<b>PUNTOS: 10,00</b>
<b>Solicitantes de la medida 11, específica para la conversión o mantenimiento en agricultura ecológica</b>		<b>PUNTOS</b> 3,00 S
<b>Porcentaje de superficie determinada en zonas con limitaciones naturales u otras limitaciones específicas ubicadas en las zonas de montaña</b>		4,00 100.0%
<b>Porcentaje de superficie determinada situada en zonas RAMSAR</b>		0,00 0.0%
<b>Porcentaje de superficie determinada en zonas vulnerables a la contaminación por nitratos</b>		0,00 0.0%
<b>Mayor pendiente media</b>		3,00 28.53%
<b>Porcentaje de superficie determinada en Red Natura 2000</b>		0,00 0.0%





**DETALLE CRITERIOS DE SELECCIÓN****10.1.12 Agricultura de montaña con orientación ecológica en olivar****PUNTOS: 10,00****Solicitantes de la medida 11, específica para la conversión o mantenimiento en agricultura ecológica****PUNTOS: 3,00 S****Porcentaje de superficie determinada en zonas con limitaciones naturales u otras limitaciones específicas ubicadas en las zonas de montaña****PUNTOS: 4,00 100.0%**

<u>REF.</u>	<u>REFERENCIA SIGPAC</u>	<u>CULTIVO</u>	<u>DESCRIPCIÓN CULTIVO</u>	<u>S/R</u>	<u>SUP. COMPROM.</u> <u>(ha)</u>	<u>SUP. CUMPLE</u> <u>(ha)</u>
2628461	14-054-031-00022-002	101000	OLIVAR-SIN VARIEDAD	S	10,30	10,30
2628462	14-054-031-00027-002	101000	OLIVAR-SIN VARIEDAD	S	4,07	4,07

**Porcentaje de superficie determinada situada en zonas RAMSAR****PUNTOS: 0,00 0.0%**

<u>REF.</u>	<u>REFERENCIA SIGPAC</u>	<u>CULTIVO</u>	<u>DESCRIPCIÓN CULTIVO</u>	<u>S/R</u>	<u>SUP. COMPROM.</u> <u>(ha)</u>	<u>SUP. CUMPLE</u> <u>(ha)</u>
2628461	14-054-031-00022-002	101000	OLIVAR-SIN VARIEDAD	S	10,30	0,00
2628462	14-054-031-00027-002	101000	OLIVAR-SIN VARIEDAD	S	4,07	0,00

**Porcentaje de superficie determinada en zonas vulnerables a la contaminación por nitratos****PUNTOS: 0,00 0.0%**

<u>REF.</u>	<u>REFERENCIA SIGPAC</u>	<u>CULTIVO</u>	<u>DESCRIPCIÓN CULTIVO</u>	<u>S/R</u>	<u>SUP. COMPROM.</u> <u>(ha)</u>	<u>SUP. CUMPLE</u> <u>(ha)</u>
2628461	14-054-031-00022-002	101000	OLIVAR-SIN VARIEDAD	S	10,30	0,00
2628462	14-054-031-00027-002	101000	OLIVAR-SIN VARIEDAD	S	4,07	0,00

**Mayor pendiente media****PUNTOS: 3,00 28.53%**

<u>REF.</u>	<u>REFERENCIA SIGPAC</u>	<u>CULTIVO</u>	<u>DESCRIPCIÓN CULTIVO</u>	<u>S/R</u>	<u>PENDIENTE MEDIA (%)</u>	<u>SUP. COMPROM.</u> <u>(ha)</u>
2628461	14-054-031-00022-002	101000	OLIVAR-SIN VARIEDAD	S	25,46	10,30
2628462	14-054-031-00027-002	101000	OLIVAR-SIN VARIEDAD	S	36,30	4,07

**Porcentaje de superficie determinada en Red Natura 2000****PUNTOS: 0,00 0.0%**

<u>REF.</u>	<u>REFERENCIA SIGPAC</u>	<u>CULTIVO</u>	<u>DESCRIPCIÓN CULTIVO</u>	<u>S/R</u>	<u>SUP. COMPROM.</u> <u>(ha)</u>	<u>SUP. CUMPLE</u> <u>(ha)</u>
2628461	14-054-031-00022-002	101000	OLIVAR-SIN VARIEDAD	S	10,30	0,00
2628462	14-054-031-00027-002	101000	OLIVAR-SIN VARIEDAD	S	4,07	0,00



<u>APELLIDOS Y NOMBRE / RAZÓN SOCIAL</u>		<u>NIF</u>	<u>EXPEDIENTE</u>	<u>SUP. COMPROMETIDA</u>				
				<u>(ha)</u>				
GARCIA PUERTO BARTOLOME		29992980Z	3039781	4.1				
<b>RESOLUCIÓN</b>								
<b>ADMITIDO</b>								
<b>IMPORTE POR ANUALIDAD</b>								
		<b>2015</b>	<b>2016</b>	<b>2017</b>	<b>2018</b>	<b>2019</b>		
<b>IMPORTE MÁXIMO SUBVENCIONABLE</b>		467,97 €	467,97 €	467,97 €	467,97 €	467,97 €		
<b>IMPORTE MEDIO DE TRANSFERENCIA (€/ha)</b>		114,14 €	114,14 €	114,14 €	114,14 €	114,14 €		
<b>RECINTOS COMPROMETIDOS</b>								
<u>REF.</u>	<u>REFERENCIA SIGPAC</u>	<u>CULTIVO</u>	<u>DESCRIPCIÓN CULTIVO</u>	<u>PEND. MEDIA</u>	<u>SUP. DEC. ADMIN.</u>	<u>SUP. CERT.</u>	<u>SUP. CAMPO</u>	<u>SUP. COMPROM.</u>
				<u>S/R</u>	<u>(%)</u>	<u>(ha)</u>	<u>(ha)</u>	<u>(ha)</u>
2644366	14-047-023-00152-002	101000	OLIVAR-SIN VARIEDAD	S	29,09	10,65	10,80	0,00
2644367	14-047-023-00155-005	101000	OLIVAR-SIN VARIEDAD	S	23,40	0,40	0,40	0,40
2644368	14-047-023-00155-003	101000	OLIVAR-SIN VARIEDAD	S	25,67	3,70	3,70	3,70

**INCIDENCIAS****INCIDENCIA DESCRIPCIÓN**

- 218 La superficie total declarada sobre un mismo recinto en el conjunto de los expedientes, no puede superar la superficie total que el SIGPAC establece para ese recinto.  
Ref:2644366 Recinto:14-047-023-00152-002 Cultivo:101000 OLIVAR-SIN VARIEDAD Secano Suma de superficies declaradas para este recinto por todos los solicitantes (Áreas):2473 Superficie SIGPAC medida para este recinto (Áreas):1080 Exceso de superficie declarada (Hectáreas):13,93

**RESUMEN CRITERIOS DE SELECCIÓN**

<b>10.1.12 Agricultura de montaña con orientación ecológica en olivar</b>		<b>PUNTOS: 14,00</b>	
		<b>PUNTOS</b>	
Solicitantes de la medida 11, específica para la conversión o mantenimiento en agricultura ecológica		3,00	S
Porcentaje de superficie determinada en zonas con limitaciones naturales u otras limitaciones específicas ubicadas en las zonas de montaña		4,00	100.0%
Porcentaje de superficie determinada situada en zonas RAMSAR		0,00	0.0%
Porcentaje de superficie determinada en zonas vulnerables a la contaminación por nitratos		0,00	0.0%
Mayor pendiente media		3,00	25.45%
Porcentaje de superficie determinada en Red Natura 2000		4,00	100.0%



**DETALLE CRITERIOS DE SELECCIÓN****10.1.12 Agricultura de montaña con orientación ecológica en olivar****PUNTOS: 14,00****Solicitantes de la medida 11, específica para la conversión o mantenimiento en agricultura ecológica****PUNTOS: 3,00 S****Porcentaje de superficie determinada en zonas con limitaciones naturales u otras limitaciones específicas ubicadas en las zonas de montaña****PUNTOS: 4,00 100.0%**

<u>REF.</u>	<u>REFERENCIA SIGPAC</u>	<u>CULTIVO DESCRIPCIÓN CULTIVO</u>	<u>S/R</u>	<u>SUP. COMPROM.</u> <u>(ha)</u>	<u>SUP. CUMPLE</u> <u>(ha)</u>
2644366	14-047-023-00152-002	101000 OLIVAR-SIN VARIEDAD	S	0,00	0,00
2644368	14-047-023-00155-003	101000 OLIVAR-SIN VARIEDAD	S	3,70	3,70
2644367	14-047-023-00155-005	101000 OLIVAR-SIN VARIEDAD	S	0,40	0,40

**Porcentaje de superficie determinada situada en zonas RAMSAR****PUNTOS: 0,00 0.0%**

<u>REF.</u>	<u>REFERENCIA SIGPAC</u>	<u>CULTIVO DESCRIPCIÓN CULTIVO</u>	<u>S/R</u>	<u>SUP. COMPROM.</u> <u>(ha)</u>	<u>SUP. CUMPLE</u> <u>(ha)</u>
2644366	14-047-023-00152-002	101000 OLIVAR-SIN VARIEDAD	S	0,00	0,00
2644368	14-047-023-00155-003	101000 OLIVAR-SIN VARIEDAD	S	3,70	0,00
2644367	14-047-023-00155-005	101000 OLIVAR-SIN VARIEDAD	S	0,40	0,00

**Porcentaje de superficie determinada en zonas vulnerables a la contaminación por nitratos****PUNTOS: 0,00 0.0%**

<u>REF.</u>	<u>REFERENCIA SIGPAC</u>	<u>CULTIVO DESCRIPCIÓN CULTIVO</u>	<u>S/R</u>	<u>SUP. COMPROM.</u> <u>(ha)</u>	<u>SUP. CUMPLE</u> <u>(ha)</u>
2644366	14-047-023-00152-002	101000 OLIVAR-SIN VARIEDAD	S	0,00	0,00
2644368	14-047-023-00155-003	101000 OLIVAR-SIN VARIEDAD	S	3,70	0,00
2644367	14-047-023-00155-005	101000 OLIVAR-SIN VARIEDAD	S	0,40	0,00

**Mayor pendiente media****PUNTOS: 3,00 25.45%**

<u>REF.</u>	<u>REFERENCIA SIGPAC</u>	<u>CULTIVO DESCRIPCIÓN CULTIVO</u>	<u>S/R</u>	<u>PENDIENTE MEDIA (%)</u>	<u>SUP. COMPROM.</u> <u>(ha)</u>
2644366	14-047-023-00152-002	101000 OLIVAR-SIN VARIEDAD	S	29,09	0,00
2644368	14-047-023-00155-003	101000 OLIVAR-SIN VARIEDAD	S	25,67	3,70
2644367	14-047-023-00155-005	101000 OLIVAR-SIN VARIEDAD	S	23,40	0,40

**Porcentaje de superficie determinada en Red Natura 2000****PUNTOS: 4,00 100.0%**

<u>REF.</u>	<u>REFERENCIA SIGPAC</u>	<u>CULTIVO DESCRIPCIÓN CULTIVO</u>	<u>S/R</u>	<u>SUP. COMPROM.</u> <u>(ha)</u>	<u>SUP. CUMPLE</u> <u>(ha)</u>
2644366	14-047-023-00152-002	101000 OLIVAR-SIN VARIEDAD	S	0,00	0,00
2644368	14-047-023-00155-003	101000 OLIVAR-SIN VARIEDAD	S	3,70	3,70
2644367	14-047-023-00155-005	101000 OLIVAR-SIN VARIEDAD	S	0,40	0,40



<u>APELLIDOS Y NOMBRE / RAZÓN SOCIAL</u>		<u>NIF</u>	<u>EXPEDIENTE</u>	<u>SUP. COMPROMETIDA</u>				
				<u>(ha)</u>				
GARCIA PUERTO JOSE		29992979J	3042137	20.43				
<b>RESOLUCIÓN</b>								
<b>ADMITIDO</b>								
<b>IMPORTE POR ANUALIDAD</b>								
		<b>2015</b>	<b>2016</b>	<b>2017</b>	<b>2018</b>	<b>2019</b>		
<b>IMPORTE MÁXIMO SUBVENCIONABLE</b>		2.331,88 €	2.331,88 €	2.331,88 €	2.331,88 €	2.331,88 €		
<b>IMPORTE MEDIO DE TRANSFERENCIA (€/ha)</b>		114,14 €	114,14 €	114,14 €	114,14 €	114,14 €		
<b>RECINTOS COMPROMETIDOS</b>								
<u>REF.</u>	<u>REFERENCIA SIGPAC</u>	<u>CULTIVO</u>	<u>DESCRIPCIÓN CULTIVO</u>	<u>PEND. MEDIA</u>	<u>SUP. DEC. ADMIN.</u>	<u>SUP. CERT.</u>	<u>SUP. CAMPO</u>	<u>SUP. COMPROM.</u>
				<u>S/R</u>	<u>(%)</u>	<u>(ha)</u>	<u>(ha)</u>	<u>(ha)</u>
2659086	14-047-022-00017-012	101000	OLIVAR-SIN VARIEDAD	S	44,22	2,00	2,00	2,00
2659087	14-047-022-00029-001	101000	OLIVAR-SIN VARIEDAD	S	37,49	0,24	0,24	0,24
2659088	14-047-022-00060-002	101000	OLIVAR-SIN VARIEDAD	S	48,75	3,02	3,02	3,02
2659089	14-047-022-00032-001	101000	OLIVAR-SIN VARIEDAD	S	46,04	4,24	4,24	4,24
2659090	14-047-023-00018-005	101000	OLIVAR-SIN VARIEDAD	S	27,18	0,24	0,24	0,24
2659095	14-047-022-00017-011	101000	OLIVAR-SIN VARIEDAD	S	42,62	0,06	0,06	0,06
2659096	14-047-022-00017-003	101000	OLIVAR-SIN VARIEDAD	S	42,14	3,74	3,74	3,74
2659097	14-047-022-00015-001	101000	OLIVAR-SIN VARIEDAD	S	36,26	1,23	1,23	1,23
2659098	14-047-022-00011-002	101000	OLIVAR-SIN VARIEDAD	S	46,39	5,66	5,66	5,66

**RESUMEN CRITERIOS DE SELECCIÓN****10.1.12 Agricultura de montaña con orientación ecológica en olivar****PUNTOS: 14,00**

	<b>PUNTOS</b>	
<b>Solicitantes de la medida 11, específica para la conversión o mantenimiento en agricultura ecológica</b>	3,00	S
<b>Porcentaje de superficie determinada en zonas con limitaciones naturales u otras limitaciones específicas ubicadas en las zonas de montaña</b>	4,00	100.0%
<b>Porcentaje de superficie determinada situada en zonas RAMSAR</b>	0,00	0.0%
<b>Porcentaje de superficie determinada en zonas vulnerables a la contaminación por nitratos</b>	0,00	0.0%
<b>Mayor pendiente media</b>	3,00	44.72%
<b>Porcentaje de superficie determinada en Red Natura 2000</b>	4,00	100.0%



**DETALLE CRITERIOS DE SELECCIÓN****10.1.12 Agricultura de montaña con orientación ecológica en olivar****PUNTOS:** 14,00**Solicitantes de la medida 11, específica para la conversión o mantenimiento en agricultura ecológica****PUNTOS:** 3,00 S**Porcentaje de superficie determinada en zonas con limitaciones naturales u otras limitaciones específicas ubicadas en las zonas de montaña****PUNTOS:** 4,00 100.0%

<u>REF.</u>	<u>REFERENCIA SIGPAC</u>	<u>CULTIVO DESCRIPCIÓN CULTIVO</u>	<u>S/R</u>	<u>SUP. COMPROM.</u> <u>(ha)</u>	<u>SUP. CUMPLE</u> <u>(ha)</u>
2659098	14-047-022-00011-002	101000 OLIVAR-SIN VARIEDAD	S	5,66	5,66
2659097	14-047-022-00015-001	101000 OLIVAR-SIN VARIEDAD	S	1,23	1,23
2659096	14-047-022-00017-003	101000 OLIVAR-SIN VARIEDAD	S	3,74	3,74
2659095	14-047-022-00017-011	101000 OLIVAR-SIN VARIEDAD	S	0,06	0,06
2659086	14-047-022-00017-012	101000 OLIVAR-SIN VARIEDAD	S	2,00	2,00
2659087	14-047-022-00029-001	101000 OLIVAR-SIN VARIEDAD	S	0,24	0,24
2659089	14-047-022-00032-001	101000 OLIVAR-SIN VARIEDAD	S	4,24	4,24
2659088	14-047-022-00060-002	101000 OLIVAR-SIN VARIEDAD	S	3,02	3,02
2659090	14-047-023-00018-005	101000 OLIVAR-SIN VARIEDAD	S	0,24	0,24

**Porcentaje de superficie determinada situada en zonas RAMSAR****PUNTOS:** 0,00 0.0%

<u>REF.</u>	<u>REFERENCIA SIGPAC</u>	<u>CULTIVO DESCRIPCIÓN CULTIVO</u>	<u>S/R</u>	<u>SUP. COMPROM.</u> <u>(ha)</u>	<u>SUP. CUMPLE</u> <u>(ha)</u>
2659098	14-047-022-00011-002	101000 OLIVAR-SIN VARIEDAD	S	5,66	0,00
2659097	14-047-022-00015-001	101000 OLIVAR-SIN VARIEDAD	S	1,23	0,00
2659096	14-047-022-00017-003	101000 OLIVAR-SIN VARIEDAD	S	3,74	0,00
2659095	14-047-022-00017-011	101000 OLIVAR-SIN VARIEDAD	S	0,06	0,00
2659086	14-047-022-00017-012	101000 OLIVAR-SIN VARIEDAD	S	2,00	0,00
2659087	14-047-022-00029-001	101000 OLIVAR-SIN VARIEDAD	S	0,24	0,00
2659089	14-047-022-00032-001	101000 OLIVAR-SIN VARIEDAD	S	4,24	0,00
2659088	14-047-022-00060-002	101000 OLIVAR-SIN VARIEDAD	S	3,02	0,00
2659090	14-047-023-00018-005	101000 OLIVAR-SIN VARIEDAD	S	0,24	0,00

**Porcentaje de superficie determinada en zonas vulnerables a la contaminación por nitratos****PUNTOS:** 0,00 0.0%

<u>REF.</u>	<u>REFERENCIA SIGPAC</u>	<u>CULTIVO DESCRIPCIÓN CULTIVO</u>	<u>S/R</u>	<u>SUP. COMPROM.</u> <u>(ha)</u>	<u>SUP. CUMPLE</u> <u>(ha)</u>
2659098	14-047-022-00011-002	101000 OLIVAR-SIN VARIEDAD	S	5,66	0,00
2659097	14-047-022-00015-001	101000 OLIVAR-SIN VARIEDAD	S	1,23	0,00
2659096	14-047-022-00017-003	101000 OLIVAR-SIN VARIEDAD	S	3,74	0,00
2659095	14-047-022-00017-011	101000 OLIVAR-SIN VARIEDAD	S	0,06	0,00
2659086	14-047-022-00017-012	101000 OLIVAR-SIN VARIEDAD	S	2,00	0,00
2659087	14-047-022-00029-001	101000 OLIVAR-SIN VARIEDAD	S	0,24	0,00
2659089	14-047-022-00032-001	101000 OLIVAR-SIN VARIEDAD	S	4,24	0,00
2659088	14-047-022-00060-002	101000 OLIVAR-SIN VARIEDAD	S	3,02	0,00
2659090	14-047-023-00018-005	101000 OLIVAR-SIN VARIEDAD	S	0,24	0,00

**Mayor pendiente media****PUNTOS:** 3,00 44.72%

<u>REF.</u>	<u>REFERENCIA SIGPAC</u>	<u>CULTIVO DESCRIPCIÓN CULTIVO</u>	<u>S/R</u>	<u>PENDIENTE MEDIA (%)</u>	<u>SUP. COMPROM.</u> <u>(ha)</u>
2659098	14-047-022-00011-002	101000 OLIVAR-SIN VARIEDAD	S	46,39	5,66
2659097	14-047-022-00015-001	101000 OLIVAR-SIN VARIEDAD	S	36,26	1,23
2659096	14-047-022-00017-003	101000 OLIVAR-SIN VARIEDAD	S	42,14	3,74
2659095	14-047-022-00017-011	101000 OLIVAR-SIN VARIEDAD	S	42,62	0,06
2659086	14-047-022-00017-012	101000 OLIVAR-SIN VARIEDAD	S	44,22	2,00
2659087	14-047-022-00029-001	101000 OLIVAR-SIN VARIEDAD	S	37,49	0,24

REF.	REFERENCIA SIGPAC	CULTIVO	DESCRIPCIÓN CULTIVO	S/R	PENDIENTE	SUP.
					MEDIA (%)	COMPROM.
					(ha)	(ha)
2659089	14-047-022-00032-001	101000	OLIVAR-SIN VARIEDAD	S	46,04	4,24
2659088	14-047-022-00060-002	101000	OLIVAR-SIN VARIEDAD	S	48,75	3,02
2659090	14-047-023-00018-005	101000	OLIVAR-SIN VARIEDAD	S	27,18	0,24

**Porcentaje de superficie determinada en Red Natura 2000**

PUNTOS: 4,00 100.0%

REF.	REFERENCIA SIGPAC	CULTIVO	DESCRIPCIÓN CULTIVO	S/R	SUP.	SUP.
					COMPROM.	CUMPLE
					(ha)	(ha)
2659098	14-047-022-00011-002	101000	OLIVAR-SIN VARIEDAD	S	5,66	5,66
2659097	14-047-022-00015-001	101000	OLIVAR-SIN VARIEDAD	S	1,23	1,23
2659096	14-047-022-00017-003	101000	OLIVAR-SIN VARIEDAD	S	3,74	3,74
2659095	14-047-022-00017-011	101000	OLIVAR-SIN VARIEDAD	S	0,06	0,06
2659086	14-047-022-00017-012	101000	OLIVAR-SIN VARIEDAD	S	2,00	2,00
2659087	14-047-022-00029-001	101000	OLIVAR-SIN VARIEDAD	S	0,24	0,24
2659089	14-047-022-00032-001	101000	OLIVAR-SIN VARIEDAD	S	4,24	4,24
2659088	14-047-022-00060-002	101000	OLIVAR-SIN VARIEDAD	S	3,02	3,02
2659090	14-047-023-00018-005	101000	OLIVAR-SIN VARIEDAD	S	0,24	0,24



<u>APELLIDOS Y NOMBRE / RAZÓN SOCIAL</u>	<u>NIF</u>	<u>EXPEDIENTE</u>	<u>SUP. COMPROMETIDA</u>			
			<u>(ha)</u>			
GARCIA PULIDO DIEGO ANGEL	30211313P	3041270	9.19			
<b>RESOLUCIÓN</b>						
<b>ADMITIDO</b>						
<b>IMPORTE POR ANUALIDAD</b>						
		<b>2015</b>	<b>2016</b>	<b>2017</b>	<b>2018</b>	<b>2019</b>
<b>IMPORTE MÁXIMO SUBVENCIONABLE</b>		1.048,95 €	1.048,95 €	1.048,95 €	1.048,95 €	1.048,95 €
<b>IMPORTE MEDIO DE TRANSFERENCIA (€/ha)</b>		114,14 €	114,14 €	114,14 €	114,14 €	114,14 €

**RECINTOS COMPROMETIDOS**

<u>REF.</u>	<u>REFERENCIA SIGPAC</u>	<u>CULTIVO</u>	<u>DESCRIPCIÓN CULTIVO</u>	<u>S/R</u>	<u>PEND. MEDIA (%)</u>	<u>SUP. DEC. ADMIN. (ha)</u>	<u>SUP. CERT. (ha)</u>	<u>SUP. CAMPO (ha)</u>	<u>SUP. COMPROM. (ha)</u>
2391616	14-069-046-00032-005	101000	OLIVAR-SIN VARIEDAD	S	56,05	2,06	2,06		2,06
2391617	14-069-046-00031-001	101000	OLIVAR-SIN VARIEDAD	S	43,34	0,06	0,18		0,06
2391618	14-069-046-00031-001	101000	OLIVAR-SIN VARIEDAD	S	43,34	0,16	0,48		0,16
2391619	14-069-046-00032-002	101000	OLIVAR-SIN VARIEDAD	S	53,65	2,08	2,08		2,08
2391620	14-069-046-00034-001	101000	OLIVAR-SIN VARIEDAD	S	51,48	0,05	0,15		0,05
2391621	14-069-046-00032-003	101000	OLIVAR-SIN VARIEDAD	S	44,35	0,19	0,19		0,19
2391622	14-069-046-00035-003	101000	OLIVAR-SIN VARIEDAD	S	44,59	2,33	2,33		2,33
2391623	14-069-046-00035-004	101000	OLIVAR-SIN VARIEDAD	S	47,03	2,26	2,32		2,26

**INCIDENCIAS****INCIDENCIA DESCRIPCIÓN**

64 La cuenta bancaria declarada no existe para el CIF/NIF del solicitante en la relación de cuentas bancarias válidas según el O.P.

**RESUMEN CRITERIOS DE SELECCIÓN**

<b>10.1.12 Agricultura de montaña con orientación ecológica en olivar</b>	<b>PUNTOS: 10,00</b>	
	<b>PUNTOS</b>	
Solicitantes de la medida 11, específica para la conversión o mantenimiento en agricultura ecológica	3,00	S
Porcentaje de superficie determinada en zonas con limitaciones naturales u otras limitaciones específicas ubicadas en las zonas de montaña	4,00	100.0%
Porcentaje de superficie determinada situada en zonas RAMSAR	0,00	0.0%
Porcentaje de superficie determinada en zonas vulnerables a la contaminación por nitratos	0,00	0.0%
Mayor pendiente media	3,00	49.81%
Porcentaje de superficie determinada en Red Natura 2000	0,00	0.0%



**DETALLE CRITERIOS DE SELECCIÓN****10.1.12 Agricultura de montaña con orientación ecológica en olivar****PUNTOS:** 10,00**Solicitantes de la medida 11, específica para la conversión o mantenimiento en agricultura ecológica****PUNTOS:** 3,00 S**Porcentaje de superficie determinada en zonas con limitaciones naturales u otras limitaciones específicas ubicadas en las zonas de montaña****PUNTOS:** 4,00 100.0%

<u>REF.</u>	<u>REFERENCIA SIGPAC</u>	<u>CULTIVO DESCRIPCIÓN CULTIVO</u>	<u>S/R</u>	<u>SUP. COMPROM.</u> <u>(ha)</u>	<u>SUP. CUMPLE</u> <u>(ha)</u>
2391617	14-069-046-00031-001	101000 OLIVAR-SIN VARIEDAD	S	0,06	0,06
2391618	14-069-046-00031-001	101000 OLIVAR-SIN VARIEDAD	S	0,16	0,16
2391619	14-069-046-00032-002	101000 OLIVAR-SIN VARIEDAD	S	2,08	2,08
2391621	14-069-046-00032-003	101000 OLIVAR-SIN VARIEDAD	S	0,19	0,19
2391616	14-069-046-00032-005	101000 OLIVAR-SIN VARIEDAD	S	2,06	2,06
2391620	14-069-046-00034-001	101000 OLIVAR-SIN VARIEDAD	S	0,05	0,05
2391622	14-069-046-00035-003	101000 OLIVAR-SIN VARIEDAD	S	2,33	2,33
2391623	14-069-046-00035-004	101000 OLIVAR-SIN VARIEDAD	S	2,26	2,26

**Porcentaje de superficie determinada situada en zonas RAMSAR****PUNTOS:** 0,00 0.0%

<u>REF.</u>	<u>REFERENCIA SIGPAC</u>	<u>CULTIVO DESCRIPCIÓN CULTIVO</u>	<u>S/R</u>	<u>SUP. COMPROM.</u> <u>(ha)</u>	<u>SUP. CUMPLE</u> <u>(ha)</u>
2391617	14-069-046-00031-001	101000 OLIVAR-SIN VARIEDAD	S	0,06	0,00
2391618	14-069-046-00031-001	101000 OLIVAR-SIN VARIEDAD	S	0,16	0,00
2391619	14-069-046-00032-002	101000 OLIVAR-SIN VARIEDAD	S	2,08	0,00
2391621	14-069-046-00032-003	101000 OLIVAR-SIN VARIEDAD	S	0,19	0,00
2391616	14-069-046-00032-005	101000 OLIVAR-SIN VARIEDAD	S	2,06	0,00
2391620	14-069-046-00034-001	101000 OLIVAR-SIN VARIEDAD	S	0,05	0,00
2391622	14-069-046-00035-003	101000 OLIVAR-SIN VARIEDAD	S	2,33	0,00
2391623	14-069-046-00035-004	101000 OLIVAR-SIN VARIEDAD	S	2,26	0,00

**Porcentaje de superficie determinada en zonas vulnerables a la contaminación por nitratos****PUNTOS:** 0,00 0.0%

<u>REF.</u>	<u>REFERENCIA SIGPAC</u>	<u>CULTIVO DESCRIPCIÓN CULTIVO</u>	<u>S/R</u>	<u>SUP. COMPROM.</u> <u>(ha)</u>	<u>SUP. CUMPLE</u> <u>(ha)</u>
2391617	14-069-046-00031-001	101000 OLIVAR-SIN VARIEDAD	S	0,06	0,00
2391618	14-069-046-00031-001	101000 OLIVAR-SIN VARIEDAD	S	0,16	0,00
2391619	14-069-046-00032-002	101000 OLIVAR-SIN VARIEDAD	S	2,08	0,00
2391621	14-069-046-00032-003	101000 OLIVAR-SIN VARIEDAD	S	0,19	0,00
2391616	14-069-046-00032-005	101000 OLIVAR-SIN VARIEDAD	S	2,06	0,00
2391620	14-069-046-00034-001	101000 OLIVAR-SIN VARIEDAD	S	0,05	0,00
2391622	14-069-046-00035-003	101000 OLIVAR-SIN VARIEDAD	S	2,33	0,00
2391623	14-069-046-00035-004	101000 OLIVAR-SIN VARIEDAD	S	2,26	0,00

**Mayor pendiente media****PUNTOS:** 3,00 49.81%

<u>REF.</u>	<u>REFERENCIA SIGPAC</u>	<u>CULTIVO DESCRIPCIÓN CULTIVO</u>	<u>S/R</u>	<u>PENDIENTE MEDIA (%)</u>	<u>SUP. COMPROM.</u> <u>(ha)</u>
2391617	14-069-046-00031-001	101000 OLIVAR-SIN VARIEDAD	S	43,34	0,06
2391618	14-069-046-00031-001	101000 OLIVAR-SIN VARIEDAD	S	43,34	0,16
2391619	14-069-046-00032-002	101000 OLIVAR-SIN VARIEDAD	S	53,65	2,08
2391621	14-069-046-00032-003	101000 OLIVAR-SIN VARIEDAD	S	44,35	0,19
2391616	14-069-046-00032-005	101000 OLIVAR-SIN VARIEDAD	S	56,05	2,06
2391620	14-069-046-00034-001	101000 OLIVAR-SIN VARIEDAD	S	51,48	0,05
2391622	14-069-046-00035-003	101000 OLIVAR-SIN VARIEDAD	S	44,59	2,33
2391623	14-069-046-00035-004	101000 OLIVAR-SIN VARIEDAD	S	47,03	2,26

**Porcentaje de superficie determinada en Red Natura 2000****PUNTOS:** 0,00 0.0%



<b>REF.</b>	<b>REFERENCIA SIGPAC</b>	<b>CULTIVO</b>	<b>DESCRIPCIÓN CULTIVO</b>	<b>S/R</b>	<b>SUP. COMPROM.</b> <b>(ha)</b>	<b>SUP. CUMPLE</b> <b>(ha)</b>
2391618	14-069-046-00031-001	101000	OLIVAR-SIN VARIEDAD	S	0,16	0,00
2391617	14-069-046-00031-001	101000	OLIVAR-SIN VARIEDAD	S	0,06	0,00
2391619	14-069-046-00032-002	101000	OLIVAR-SIN VARIEDAD	S	2,08	0,00
2391621	14-069-046-00032-003	101000	OLIVAR-SIN VARIEDAD	S	0,19	0,00
2391616	14-069-046-00032-005	101000	OLIVAR-SIN VARIEDAD	S	2,06	0,00
2391620	14-069-046-00034-001	101000	OLIVAR-SIN VARIEDAD	S	0,05	0,00
2391622	14-069-046-00035-003	101000	OLIVAR-SIN VARIEDAD	S	2,33	0,00
2391623	14-069-046-00035-004	101000	OLIVAR-SIN VARIEDAD	S	2,26	0,00



<u>APELLIDOS Y NOMBRE / RAZÓN SOCIAL</u>		<u>NIF</u>	<u>EXPEDIENTE</u>	<u>SUP. COMPROMETIDA</u>				
				<u>(ha)</u>				
GARCIA RAMIREZ DIEGO		75701414L	3037440	9.98				
<b>RESOLUCIÓN</b>								
<b>ADMITIDO</b>								
<b>IMPORTE POR ANUALIDAD</b>								
		<b>2015</b>	<b>2016</b>	<b>2017</b>	<b>2018</b>	<b>2019</b>		
<b>IMPORTE MÁXIMO SUBVENCIONABLE</b>		1.139,12 €	1.139,12 €	1.139,12 €	1.139,12 €	1.139,12 €		
<b>IMPORTE MEDIO DE TRANSFERENCIA (€/ha)</b>		114,14 €	114,14 €	114,14 €	114,14 €	114,14 €		
<b>RECINTOS COMPROMETIDOS</b>								
<u>REF.</u>	<u>REFERENCIA SIGPAC</u>	<u>CULTIVO</u>	<u>DESCRIPCIÓN CULTIVO</u>	<u>PEND. MEDIA</u>	<u>SUP. DEC. ADMIN.</u>	<u>SUP. CERT.</u>	<u>SUP. CAMPO</u>	<u>SUP. COMPROM.</u>
				<u>S/R</u>	<u>(%)</u>	<u>(ha)</u>	<u>(ha)</u>	<u>(ha)</u>
2350919	14-054-055-00130-003	101000	OLIVAR-SIN VARIEDAD	S	40,27	9,98	25,52	9,98

**RESUMEN CRITERIOS DE SELECCIÓN**

<b>10.1.12 Agricultura de montaña con orientación ecológica en olivar</b>		<b>PUNTOS: 14,00</b>	
		<b>PUNTOS</b>	
<b>Solicitantes de la medida 11, específica para la conversión o mantenimiento en agricultura ecológica</b>		3,00	S
<b>Porcentaje de superficie determinada en zonas con limitaciones naturales u otras limitaciones específicas ubicadas en las zonas de montaña</b>		4,00	100.0%
<b>Porcentaje de superficie determinada situada en zonas RAMSAR</b>		0,00	0.0%
<b>Porcentaje de superficie determinada en zonas vulnerables a la contaminación por nitratos</b>		0,00	0.0%
<b>Mayor pendiente media</b>		3,00	40.27%
<b>Porcentaje de superficie determinada en Red Natura 2000</b>		4,00	100.0%



**DETALLE CRITERIOS DE SELECCIÓN****10.1.12 Agricultura de montaña con orientación ecológica en olivar PUNTOS: 14,00**

<b>Solicitantes de la medida 11, específica para la conversión o mantenimiento en agricultura ecológica</b>						<b>PUNTOS:</b>	3,00	S
<b>Porcentaje de superficie determinada en zonas con limitaciones naturales u otras limitaciones específicas ubicadas en las zonas de montaña</b>						<b>PUNTOS:</b>	4,00	100.0%
<u>REF.</u>	<u>REFERENCIA SIGPAC</u>	<u>CULTIVO</u>	<u>DESCRIPCIÓN CULTIVO</u>	<u>S/R</u>	<u>SUP. COMPROM. (ha)</u>	<u>SUP. CUMPLE (ha)</u>		
2350919	14-054-055-00130-003	101000	OLIVAR-SIN VARIEDAD	S	9,98	9,98		
<b>Porcentaje de superficie determinada situada en zonas RAMSAR</b>						<b>PUNTOS:</b>	0,00	0.0%
<u>REF.</u>	<u>REFERENCIA SIGPAC</u>	<u>CULTIVO</u>	<u>DESCRIPCIÓN CULTIVO</u>	<u>S/R</u>	<u>SUP. COMPROM. (ha)</u>	<u>SUP. CUMPLE (ha)</u>		
2350919	14-054-055-00130-003	101000	OLIVAR-SIN VARIEDAD	S	9,98	0,00		
<b>Porcentaje de superficie determinada en zonas vulnerables a la contaminación por nitratos</b>						<b>PUNTOS:</b>	0,00	0.0%
<u>REF.</u>	<u>REFERENCIA SIGPAC</u>	<u>CULTIVO</u>	<u>DESCRIPCIÓN CULTIVO</u>	<u>S/R</u>	<u>SUP. COMPROM. (ha)</u>	<u>SUP. CUMPLE (ha)</u>		
2350919	14-054-055-00130-003	101000	OLIVAR-SIN VARIEDAD	S	9,98	0,00		
<b>Mayor pendiente media</b>						<b>PUNTOS:</b>	3,00	40.27%
<u>REF.</u>	<u>REFERENCIA SIGPAC</u>	<u>CULTIVO</u>	<u>DESCRIPCIÓN CULTIVO</u>	<u>S/R</u>	<u>PENDIENTE MEDIA (%)</u>	<u>SUP. COMPROM. (ha)</u>		
2350919	14-054-055-00130-003	101000	OLIVAR-SIN VARIEDAD	S	40,27	9,98		
<b>Porcentaje de superficie determinada en Red Natura 2000</b>						<b>PUNTOS:</b>	4,00	100.0%
<u>REF.</u>	<u>REFERENCIA SIGPAC</u>	<u>CULTIVO</u>	<u>DESCRIPCIÓN CULTIVO</u>	<u>S/R</u>	<u>SUP. COMPROM. (ha)</u>	<u>SUP. CUMPLE (ha)</u>		
2350919	14-054-055-00130-003	101000	OLIVAR-SIN VARIEDAD	S	9,98	9,98		



<u>APELLIDOS Y NOMBRE / RAZÓN SOCIAL</u>		<u>NIF</u>	<u>EXPEDIENTE</u>	<u>SUP. COMPROMETIDA</u>				
				<u>(ha)</u>				
GARCIA RAMIREZ JULIAN		75701415C	3039791	11.89				
<b>RESOLUCIÓN</b>								
<b>ADMITIDO</b>								
<b>IMPORTE POR ANUALIDAD</b>								
		<b>2015</b>	<b>2016</b>	<b>2017</b>	<b>2018</b>	<b>2019</b>		
<b>IMPORTE MÁXIMO SUBVENCIONABLE</b>		1.357,12 €	1.357,12 €	1.357,12 €	1.357,12 €	1.357,12 €		
<b>IMPORTE MEDIO DE TRANSFERENCIA (€/ha)</b>		114,14 €	114,14 €	114,14 €	114,14 €	114,14 €		
<b>RECINTOS COMPROMETIDOS</b>								
<u>REF.</u>	<u>REFERENCIA SIGPAC</u>	<u>CULTIVO</u>	<u>DESCRIPCIÓN CULTIVO</u>	<u>PEND. MEDIA</u>	<u>SUP. DEC. ADMIN.</u>	<u>SUP. CERT.</u>	<u>SUP. CAMPO</u>	<u>SUP. COMPROM.</u>
				<u>S/R</u>	<u>(%)</u>	<u>(ha)</u>	<u>(ha)</u>	<u>(ha)</u>
2301327	14-054-055-00130-003	101000	OLIVAR-SIN VARIEDAD	S	40,27	11,89	25,52	11,89

**RESUMEN CRITERIOS DE SELECCIÓN**

<b>10.1.12 Agricultura de montaña con orientación ecológica en olivar</b>		<b>PUNTOS: 14,00</b>	
		<b>PUNTOS</b>	
<b>Solicitantes de la medida 11, específica para la conversión o mantenimiento en agricultura ecológica</b>		3,00	S
<b>Porcentaje de superficie determinada en zonas con limitaciones naturales u otras limitaciones específicas ubicadas en las zonas de montaña</b>		4,00	100.0%
<b>Porcentaje de superficie determinada situada en zonas RAMSAR</b>		0,00	0.0%
<b>Porcentaje de superficie determinada en zonas vulnerables a la contaminación por nitratos</b>		0,00	0.0%
<b>Mayor pendiente media</b>		3,00	40.27%
<b>Porcentaje de superficie determinada en Red Natura 2000</b>		4,00	100.0%



**DETALLE CRITERIOS DE SELECCIÓN****10.1.12 Agricultura de montaña con orientación ecológica en olivar PUNTOS: 14,00**

<b>Solicitantes de la medida 11, específica para la conversión o mantenimiento en agricultura ecológica</b>						<b>PUNTOS:</b>	3,00	S
<b>Porcentaje de superficie determinada en zonas con limitaciones naturales u otras limitaciones específicas ubicadas en las zonas de montaña</b>						<b>PUNTOS:</b>	4,00	100.0%
<u>REF.</u>	<u>REFERENCIA SIGPAC</u>	<u>CULTIVO</u>	<u>DESCRIPCIÓN CULTIVO</u>	<u>S/R</u>		<u>SUP. COMPROM.</u>	<u>SUP. CUMPLE</u>	
						<u>(ha)</u>	<u>(ha)</u>	
2301327	14-054-055-00130-003	101000	OLIVAR-SIN VARIEDAD	S		11,89	11,89	
<b>Porcentaje de superficie determinada situada en zonas RAMSAR</b>						<b>PUNTOS:</b>	0,00	0.0%
<u>REF.</u>	<u>REFERENCIA SIGPAC</u>	<u>CULTIVO</u>	<u>DESCRIPCIÓN CULTIVO</u>	<u>S/R</u>		<u>SUP. COMPROM.</u>	<u>SUP. CUMPLE</u>	
						<u>(ha)</u>	<u>(ha)</u>	
2301327	14-054-055-00130-003	101000	OLIVAR-SIN VARIEDAD	S		11,89	0,00	
<b>Porcentaje de superficie determinada en zonas vulnerables a la contaminación por nitratos</b>						<b>PUNTOS:</b>	0,00	0.0%
<u>REF.</u>	<u>REFERENCIA SIGPAC</u>	<u>CULTIVO</u>	<u>DESCRIPCIÓN CULTIVO</u>	<u>S/R</u>		<u>SUP. COMPROM.</u>	<u>SUP. CUMPLE</u>	
						<u>(ha)</u>	<u>(ha)</u>	
2301327	14-054-055-00130-003	101000	OLIVAR-SIN VARIEDAD	S		11,89	0,00	
<b>Mayor pendiente media</b>						<b>PUNTOS:</b>	3,00	40.27%
<u>REF.</u>	<u>REFERENCIA SIGPAC</u>	<u>CULTIVO</u>	<u>DESCRIPCIÓN CULTIVO</u>	<u>S/R</u>	<u>PENDIENTE MEDIA (%)</u>	<u>SUP. COMPROM.</u>		
						<u>(ha)</u>		
2301327	14-054-055-00130-003	101000	OLIVAR-SIN VARIEDAD	S	40,27	11,89		
<b>Porcentaje de superficie determinada en Red Natura 2000</b>						<b>PUNTOS:</b>	4,00	100.0%
<u>REF.</u>	<u>REFERENCIA SIGPAC</u>	<u>CULTIVO</u>	<u>DESCRIPCIÓN CULTIVO</u>	<u>S/R</u>		<u>SUP. COMPROM.</u>	<u>SUP. CUMPLE</u>	
						<u>(ha)</u>	<u>(ha)</u>	
2301327	14-054-055-00130-003	101000	OLIVAR-SIN VARIEDAD	S		11,89	11,89	



<u>APELLIDOS Y NOMBRE / RAZÓN SOCIAL</u>		<u>NIF</u>	<u>EXPEDIENTE</u>	<u>SUP. COMPROMETIDA</u>				
				<u>(ha)</u>				
GARCIA RAMIREZ MARIA CASTILLO		30441501N	3040288	2.2				
<b>RESOLUCIÓN</b>								
<b>ADMITIDO</b>								
<b>IMPORTE POR ANUALIDAD</b>								
		<b>2015</b>	<b>2016</b>	<b>2017</b>	<b>2018</b>	<b>2019</b>		
<b>IMPORTE MÁXIMO SUBVENCIONABLE</b>		251,11 €	251,11 €	251,11 €	251,11 €	251,11 €		
<b>IMPORTE MEDIO DE TRANSFERENCIA (€/ha)</b>		114,14 €	114,14 €	114,14 €	114,14 €	114,14 €		
<b>RECINTOS COMPROMETIDOS</b>								
<u>REF.</u>	<u>REFERENCIA SIGPAC</u>	<u>CULTIVO</u>	<u>DESCRIPCIÓN CULTIVO</u>	<u>PEND. MEDIA</u>	<u>SUP. DEC. ADMIN.</u>	<u>SUP. CERT.</u>	<u>SUP. CAMPO</u>	<u>SUP. COMPROM.</u>
				<u>S/R</u>	<u>(%)</u>	<u>(ha)</u>	<u>(ha)</u>	<u>(ha)</u>
2645959	14-015-006-00119-001	101000	OLIVAR-SIN VARIEDAD	S	20,71	0,05	0,05	0,05
2645960	14-015-006-00082-002	101000	OLIVAR-SIN VARIEDAD	S	21,95	0,01	0,03	0,01
2645978	14-015-006-00044-002	101000	OLIVAR-SIN VARIEDAD	S	20,88	0,02	0,06	0,02
2645986	14-015-006-00068-001	101000	OLIVAR-SIN VARIEDAD	S	30,04	0,12	0,12	0,12
2645988	14-015-006-00064-001	101000	OLIVAR-SIN VARIEDAD	S	21,87	0,56	0,69	0,56
2645989	14-015-006-00080-001	101000	OLIVAR-SIN VARIEDAD	S	28,80	0,23	0,23	0,23
2645990	14-015-006-00066-002	101000	OLIVAR-SIN VARIEDAD	S	31,11	0,23	0,24	0,23
2645991	14-015-006-00065-002	101000	OLIVAR-SIN VARIEDAD	S	24,98	0,98	0,98	0,98

**RESUMEN CRITERIOS DE SELECCIÓN****10.1.12 Agricultura de montaña con orientación ecológica en olivar** PUNTOS: 10,00

	<b>PUNTOS</b>	
<b>Solicitantes de la medida 11, específica para la conversión o mantenimiento en agricultura ecológica</b>	3,00	S
<b>Porcentaje de superficie determinada en zonas con limitaciones naturales u otras limitaciones específicas ubicadas en las zonas de montaña</b>	4,00	100.0%
<b>Porcentaje de superficie determinada situada en zonas RAMSAR</b>	0,00	0.0%
<b>Porcentaje de superficie determinada en zonas vulnerables a la contaminación por nitratos</b>	0,00	0.0%
<b>Mayor pendiente media</b>	3,00	25.36%
<b>Porcentaje de superficie determinada en Red Natura 2000</b>	0,00	0.0%



**DETALLE CRITERIOS DE SELECCIÓN****10.1.12 Agricultura de montaña con orientación ecológica en olivar****PUNTOS: 10,00****Solicitantes de la medida 11, específica para la conversión o mantenimiento en agricultura ecológica****PUNTOS: 3,00 S****Porcentaje de superficie determinada en zonas con limitaciones naturales u otras limitaciones específicas ubicadas en las zonas de montaña****PUNTOS: 4,00 100.0%**

<u>REF.</u>	<u>REFERENCIA SIGPAC</u>	<u>CULTIVO DESCRIPCIÓN CULTIVO</u>	<u>S/R</u>	<u>SUP. COMPROM.</u> <u>(ha)</u>	<u>SUP. CUMPLE</u> <u>(ha)</u>
2645978	14-015-006-00044-002	101000 OLIVAR-SIN VARIEDAD	S	0,02	0,02
2645988	14-015-006-00064-001	101000 OLIVAR-SIN VARIEDAD	S	0,56	0,56
2645991	14-015-006-00065-002	101000 OLIVAR-SIN VARIEDAD	S	0,98	0,98
2645990	14-015-006-00066-002	101000 OLIVAR-SIN VARIEDAD	S	0,23	0,23
2645986	14-015-006-00068-001	101000 OLIVAR-SIN VARIEDAD	S	0,12	0,12
2645989	14-015-006-00080-001	101000 OLIVAR-SIN VARIEDAD	S	0,23	0,23
2645960	14-015-006-00082-002	101000 OLIVAR-SIN VARIEDAD	S	0,01	0,01
2645959	14-015-006-00119-001	101000 OLIVAR-SIN VARIEDAD	S	0,05	0,05

**Porcentaje de superficie determinada situada en zonas RAMSAR****PUNTOS: 0,00 0.0%**

<u>REF.</u>	<u>REFERENCIA SIGPAC</u>	<u>CULTIVO DESCRIPCIÓN CULTIVO</u>	<u>S/R</u>	<u>SUP. COMPROM.</u> <u>(ha)</u>	<u>SUP. CUMPLE</u> <u>(ha)</u>
2645978	14-015-006-00044-002	101000 OLIVAR-SIN VARIEDAD	S	0,02	0,00
2645988	14-015-006-00064-001	101000 OLIVAR-SIN VARIEDAD	S	0,56	0,00
2645991	14-015-006-00065-002	101000 OLIVAR-SIN VARIEDAD	S	0,98	0,00
2645990	14-015-006-00066-002	101000 OLIVAR-SIN VARIEDAD	S	0,23	0,00
2645986	14-015-006-00068-001	101000 OLIVAR-SIN VARIEDAD	S	0,12	0,00
2645989	14-015-006-00080-001	101000 OLIVAR-SIN VARIEDAD	S	0,23	0,00
2645960	14-015-006-00082-002	101000 OLIVAR-SIN VARIEDAD	S	0,01	0,00
2645959	14-015-006-00119-001	101000 OLIVAR-SIN VARIEDAD	S	0,05	0,00

**Porcentaje de superficie determinada en zonas vulnerables a la contaminación por nitratos****PUNTOS: 0,00 0.0%**

<u>REF.</u>	<u>REFERENCIA SIGPAC</u>	<u>CULTIVO DESCRIPCIÓN CULTIVO</u>	<u>S/R</u>	<u>SUP. COMPROM.</u> <u>(ha)</u>	<u>SUP. CUMPLE</u> <u>(ha)</u>
2645978	14-015-006-00044-002	101000 OLIVAR-SIN VARIEDAD	S	0,02	0,00
2645988	14-015-006-00064-001	101000 OLIVAR-SIN VARIEDAD	S	0,56	0,00
2645991	14-015-006-00065-002	101000 OLIVAR-SIN VARIEDAD	S	0,98	0,00
2645990	14-015-006-00066-002	101000 OLIVAR-SIN VARIEDAD	S	0,23	0,00
2645986	14-015-006-00068-001	101000 OLIVAR-SIN VARIEDAD	S	0,12	0,00
2645989	14-015-006-00080-001	101000 OLIVAR-SIN VARIEDAD	S	0,23	0,00
2645960	14-015-006-00082-002	101000 OLIVAR-SIN VARIEDAD	S	0,01	0,00
2645959	14-015-006-00119-001	101000 OLIVAR-SIN VARIEDAD	S	0,05	0,00

**Mayor pendiente media****PUNTOS: 3,00 25.36%**

<u>REF.</u>	<u>REFERENCIA SIGPAC</u>	<u>CULTIVO DESCRIPCIÓN CULTIVO</u>	<u>S/R</u>	<u>PENDIENTE MEDIA (%)</u>	<u>SUP. COMPROM.</u> <u>(ha)</u>
2645978	14-015-006-00044-002	101000 OLIVAR-SIN VARIEDAD	S	20,88	0,02
2645988	14-015-006-00064-001	101000 OLIVAR-SIN VARIEDAD	S	21,87	0,56
2645991	14-015-006-00065-002	101000 OLIVAR-SIN VARIEDAD	S	24,98	0,98
2645990	14-015-006-00066-002	101000 OLIVAR-SIN VARIEDAD	S	31,11	0,23
2645986	14-015-006-00068-001	101000 OLIVAR-SIN VARIEDAD	S	30,04	0,12
2645989	14-015-006-00080-001	101000 OLIVAR-SIN VARIEDAD	S	28,80	0,23
2645960	14-015-006-00082-002	101000 OLIVAR-SIN VARIEDAD	S	21,95	0,01
2645959	14-015-006-00119-001	101000 OLIVAR-SIN VARIEDAD	S	20,71	0,05

**Porcentaje de superficie determinada en Red Natura 2000****PUNTOS: 0,00 0.0%**

<b>REF.</b>	<b>REFERENCIA SIGPAC</b>	<b>CULTIVO</b>	<b>DESCRIPCIÓN CULTIVO</b>	<b>S/R</b>	<b>SUP. COMPROM.</b> <b>(ha)</b>	<b>SUP. CUMPLE</b> <b>(ha)</b>
2645978	14-015-006-00044-002	101000	OLIVAR-SIN VARIEDAD	S	0,02	0,00
2645988	14-015-006-00064-001	101000	OLIVAR-SIN VARIEDAD	S	0,56	0,00
2645991	14-015-006-00065-002	101000	OLIVAR-SIN VARIEDAD	S	0,98	0,00
2645990	14-015-006-00066-002	101000	OLIVAR-SIN VARIEDAD	S	0,23	0,00
2645986	14-015-006-00068-001	101000	OLIVAR-SIN VARIEDAD	S	0,12	0,00
2645989	14-015-006-00080-001	101000	OLIVAR-SIN VARIEDAD	S	0,23	0,00
2645960	14-015-006-00082-002	101000	OLIVAR-SIN VARIEDAD	S	0,01	0,00
2645959	14-015-006-00119-001	101000	OLIVAR-SIN VARIEDAD	S	0,05	0,00





<u>APELLIDOS Y NOMBRE / RAZÓN SOCIAL</u>		<u>NIF</u>	<u>EXPEDIENTE</u>	<u>SUP. COMPROMETIDA</u>				
				<u>(ha)</u>				
GARCIA RODRIGUEZ MARIA DOLORES		75695515P	3039382	9.14				
<b>RESOLUCIÓN</b>								
<b>ADMITIDO</b>								
<b>IMPORTE POR ANUALIDAD</b>								
		<b>2015</b>	<b>2016</b>	<b>2017</b>	<b>2018</b>	<b>2019</b>		
<b>IMPORTE MÁXIMO SUBVENCIONABLE</b>		1.043,24 €	1.043,24 €	1.043,24 €	1.043,24 €	1.043,24 €		
<b>IMPORTE MEDIO DE TRANSFERENCIA (€/ha)</b>		114,14 €	114,14 €	114,14 €	114,14 €	114,14 €		
<b>RECINTOS COMPROMETIDOS</b>								
<u>REF.</u>	<u>REFERENCIA SIGPAC</u>	<u>CULTIVO</u>	<u>DESCRIPCIÓN CULTIVO</u>	<u>PEND. MEDIA</u>	<u>SUP. DEC. ADMIN.</u>	<u>SUP. CERT.</u>	<u>SUP. CAMPO</u>	<u>SUP. COMPROM.</u>
				<u>S/R</u>	<u>(%)</u>	<u>(ha)</u>	<u>(ha)</u>	<u>(ha)</u>
2297077	14-054-059-00073-002	101000	OLIVAR-SIN VARIEDAD	S	31,26	1,76	1,84	1,76
2297078	14-054-059-00076-003	101000	OLIVAR-SIN VARIEDAD	S	34,10	3,83	3,83	3,83
2297079	14-054-059-00076-008	101000	OLIVAR-SIN VARIEDAD	S	27,91	3,55	3,55	3,55

**RESUMEN CRITERIOS DE SELECCIÓN**

<b>10.1.12 Agricultura de montaña con orientación ecológica en olivar</b>		<b>PUNTOS: 10,00</b>	
		<b>PUNTOS</b>	
<b>Solicitantes de la medida 11, específica para la conversión o mantenimiento en agricultura ecológica</b>		3,00	S
<b>Porcentaje de superficie determinada en zonas con limitaciones naturales u otras limitaciones específicas ubicadas en las zonas de montaña</b>		4,00	100.0%
<b>Porcentaje de superficie determinada situada en zonas RAMSAR</b>		0,00	0.0%
<b>Porcentaje de superficie determinada en zonas vulnerables a la contaminación por nitratos</b>		0,00	0.0%
<b>Mayor pendiente media</b>		3,00	31.15%
<b>Porcentaje de superficie determinada en Red Natura 2000</b>		0,00	0.0%



**DETALLE CRITERIOS DE SELECCIÓN****10.1.12 Agricultura de montaña con orientación ecológica en olivar****PUNTOS:** 10,00**Solicitantes de la medida 11, específica para la conversión o mantenimiento en agricultura ecológica****PUNTOS:** 3,00 S**Porcentaje de superficie determinada en zonas con limitaciones naturales u otras limitaciones específicas ubicadas en las zonas de montaña****PUNTOS:** 4,00 100.0%

<u>REF.</u>	<u>REFERENCIA SIGPAC</u>	<u>CULTIVO</u>	<u>DESCRIPCIÓN CULTIVO</u>	<u>S/R</u>	<u>SUP. COMPROM.</u> <u>(ha)</u>	<u>SUP. CUMPLE</u> <u>(ha)</u>
2297077	14-054-059-00073-002	101000	OLIVAR-SIN VARIEDAD	S	1,76	1,76
2297078	14-054-059-00076-003	101000	OLIVAR-SIN VARIEDAD	S	3,83	3,83
2297079	14-054-059-00076-008	101000	OLIVAR-SIN VARIEDAD	S	3,55	3,55

**Porcentaje de superficie determinada situada en zonas RAMSAR****PUNTOS:** 0,00 0.0%

<u>REF.</u>	<u>REFERENCIA SIGPAC</u>	<u>CULTIVO</u>	<u>DESCRIPCIÓN CULTIVO</u>	<u>S/R</u>	<u>SUP. COMPROM.</u> <u>(ha)</u>	<u>SUP. CUMPLE</u> <u>(ha)</u>
2297077	14-054-059-00073-002	101000	OLIVAR-SIN VARIEDAD	S	1,76	0,00
2297078	14-054-059-00076-003	101000	OLIVAR-SIN VARIEDAD	S	3,83	0,00
2297079	14-054-059-00076-008	101000	OLIVAR-SIN VARIEDAD	S	3,55	0,00

**Porcentaje de superficie determinada en zonas vulnerables a la contaminación por nitratos****PUNTOS:** 0,00 0.0%

<u>REF.</u>	<u>REFERENCIA SIGPAC</u>	<u>CULTIVO</u>	<u>DESCRIPCIÓN CULTIVO</u>	<u>S/R</u>	<u>SUP. COMPROM.</u> <u>(ha)</u>	<u>SUP. CUMPLE</u> <u>(ha)</u>
2297077	14-054-059-00073-002	101000	OLIVAR-SIN VARIEDAD	S	1,76	0,00
2297078	14-054-059-00076-003	101000	OLIVAR-SIN VARIEDAD	S	3,83	0,00
2297079	14-054-059-00076-008	101000	OLIVAR-SIN VARIEDAD	S	3,55	0,00

**Mayor pendiente media****PUNTOS:** 3,00 31.15%

<u>REF.</u>	<u>REFERENCIA SIGPAC</u>	<u>CULTIVO</u>	<u>DESCRIPCIÓN CULTIVO</u>	<u>S/R</u>	<u>PENDIENTE MEDIA (%)</u>	<u>SUP. COMPROM.</u> <u>(ha)</u>
2297077	14-054-059-00073-002	101000	OLIVAR-SIN VARIEDAD	S	31,26	1,76
2297078	14-054-059-00076-003	101000	OLIVAR-SIN VARIEDAD	S	34,10	3,83
2297079	14-054-059-00076-008	101000	OLIVAR-SIN VARIEDAD	S	27,91	3,55

**Porcentaje de superficie determinada en Red Natura 2000****PUNTOS:** 0,00 0.0%

<u>REF.</u>	<u>REFERENCIA SIGPAC</u>	<u>CULTIVO</u>	<u>DESCRIPCIÓN CULTIVO</u>	<u>S/R</u>	<u>SUP. COMPROM.</u> <u>(ha)</u>	<u>SUP. CUMPLE</u> <u>(ha)</u>
2297077	14-054-059-00073-002	101000	OLIVAR-SIN VARIEDAD	S	1,76	0,00
2297078	14-054-059-00076-003	101000	OLIVAR-SIN VARIEDAD	S	3,83	0,00
2297079	14-054-059-00076-008	101000	OLIVAR-SIN VARIEDAD	S	3,55	0,00



<u>APELLIDOS Y NOMBRE / RAZÓN SOCIAL</u>	<u>NIF</u>	<u>EXPEDIENTE</u>	<u>SUP. COMPROMETIDA (ha)</u>
GARCIA ROMERO ISABEL	30193920A	3037361	14.12

**RESOLUCIÓN  
ADMITIDO**

**IMPORTE POR ANUALIDAD**

	<u>2015</u>	<u>2016</u>	<u>2017</u>	<u>2018</u>	<u>2019</u>
IMPORTE MÁXIMO SUBVENCIONABLE	1.611,66 €	1.611,66 €	1.611,66 €	1.611,66 €	1.611,66 €
IMPORTE MEDIO DE TRANSFERENCIA (€/ha)	114,14 €	114,14 €	114,14 €	114,14 €	114,14 €

**RECINTOS COMPROMETIDOS**

<u>REF.</u>	<u>REFERENCIA SIGPAC</u>	<u>CULTIVO</u>	<u>DESCRIPCIÓN CULTIVO</u>	<u>S/R</u>	<u>PEND. MEDIA (%)</u>	<u>SUP. DEC. ADMIN. (ha)</u>	<u>SUP. CERT. (ha)</u>	<u>SUP. CAMPO (ha)</u>	<u>SUP. COMPROM. (ha)</u>
2403510	14-047-011-00030-002	101000	OLIVAR-SIN VARIEDAD	S	44,69	8,04	20,78		8,04
2403511	14-047-011-00030-002	101000	OLIVAR-SIN VARIEDAD	S	44,69	2,05	5,30		2,05
2403512	14-047-011-00030-002	101000	OLIVAR-SIN VARIEDAD	S	44,69	1,37	3,54		1,37
2403514	14-047-011-00030-006	101000	OLIVAR-SIN VARIEDAD	S	51,48	1,11	3,93		1,11
2403516	14-047-011-00030-006	101000	OLIVAR-SIN VARIEDAD	S	51,48	1,55	5,48		1,55

**RESUMEN CRITERIOS DE SELECCIÓN**

**10.1.12 Agricultura de montaña con orientación ecológica en olivar**

**PUNTOS: 14,00**

	<u>PUNTOS</u>	
Solicitantes de la medida 11, específica para la conversión o mantenimiento en agricultura ecológica	3,00	S
Porcentaje de superficie determinada en zonas con limitaciones naturales u otras limitaciones específicas ubicadas en las zonas de montaña	4,00	100.0%
Porcentaje de superficie determinada situada en zonas RAMSAR	0,00	0.0%
Porcentaje de superficie determinada en zonas vulnerables a la contaminación por nitratos	0,00	0.0%
Mayor pendiente media	3,00	45.97%
Porcentaje de superficie determinada en Red Natura 2000	4,00	100.0%



**DETALLE CRITERIOS DE SELECCIÓN****10.1.12 Agricultura de montaña con orientación ecológica en olivar****PUNTOS:** 14,00**Solicitantes de la medida 11, específica para la conversión o mantenimiento en agricultura ecológica****PUNTOS:** 3,00 S**Porcentaje de superficie determinada en zonas con limitaciones naturales u otras limitaciones específicas ubicadas en las zonas de montaña****PUNTOS:** 4,00 100.0%

<u>REF.</u>	<u>REFERENCIA SIGPAC</u>	<u>CULTIVO DESCRIPCIÓN CULTIVO</u>	<u>S/R</u>	<u>SUP. COMPROM.</u> <u>(ha)</u>	<u>SUP. CUMPLE</u> <u>(ha)</u>
2403512	14-047-011-00030-002	101000 OLIVAR-SIN VARIEDAD	S	1,37	1,37
2403510	14-047-011-00030-002	101000 OLIVAR-SIN VARIEDAD	S	8,04	8,04
2403511	14-047-011-00030-002	101000 OLIVAR-SIN VARIEDAD	S	2,05	2,05
2403516	14-047-011-00030-006	101000 OLIVAR-SIN VARIEDAD	S	1,55	1,55
2403514	14-047-011-00030-006	101000 OLIVAR-SIN VARIEDAD	S	1,11	1,11

**Porcentaje de superficie determinada situada en zonas RAMSAR****PUNTOS:** 0,00 0.0%

<u>REF.</u>	<u>REFERENCIA SIGPAC</u>	<u>CULTIVO DESCRIPCIÓN CULTIVO</u>	<u>S/R</u>	<u>SUP. COMPROM.</u> <u>(ha)</u>	<u>SUP. CUMPLE</u> <u>(ha)</u>
2403511	14-047-011-00030-002	101000 OLIVAR-SIN VARIEDAD	S	2,05	0,00
2403510	14-047-011-00030-002	101000 OLIVAR-SIN VARIEDAD	S	8,04	0,00
2403512	14-047-011-00030-002	101000 OLIVAR-SIN VARIEDAD	S	1,37	0,00
2403516	14-047-011-00030-006	101000 OLIVAR-SIN VARIEDAD	S	1,55	0,00
2403514	14-047-011-00030-006	101000 OLIVAR-SIN VARIEDAD	S	1,11	0,00

**Porcentaje de superficie determinada en zonas vulnerables a la contaminación por nitratos****PUNTOS:** 0,00 0.0%

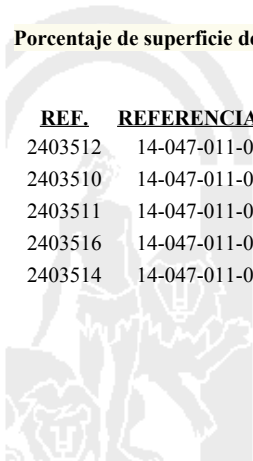
<u>REF.</u>	<u>REFERENCIA SIGPAC</u>	<u>CULTIVO DESCRIPCIÓN CULTIVO</u>	<u>S/R</u>	<u>SUP. COMPROM.</u> <u>(ha)</u>	<u>SUP. CUMPLE</u> <u>(ha)</u>
2403512	14-047-011-00030-002	101000 OLIVAR-SIN VARIEDAD	S	1,37	0,00
2403510	14-047-011-00030-002	101000 OLIVAR-SIN VARIEDAD	S	8,04	0,00
2403511	14-047-011-00030-002	101000 OLIVAR-SIN VARIEDAD	S	2,05	0,00
2403516	14-047-011-00030-006	101000 OLIVAR-SIN VARIEDAD	S	1,55	0,00
2403514	14-047-011-00030-006	101000 OLIVAR-SIN VARIEDAD	S	1,11	0,00

**Mayor pendiente media****PUNTOS:** 3,00 45.97%

<u>REF.</u>	<u>REFERENCIA SIGPAC</u>	<u>CULTIVO DESCRIPCIÓN CULTIVO</u>	<u>S/R</u>	<u>PENDIENTE MEDIA (%)</u>	<u>SUP. COMPROM.</u> <u>(ha)</u>
2403512	14-047-011-00030-002	101000 OLIVAR-SIN VARIEDAD	S	44,69	1,37
2403510	14-047-011-00030-002	101000 OLIVAR-SIN VARIEDAD	S	44,69	8,04
2403511	14-047-011-00030-002	101000 OLIVAR-SIN VARIEDAD	S	44,69	2,05
2403514	14-047-011-00030-006	101000 OLIVAR-SIN VARIEDAD	S	51,48	1,11
2403516	14-047-011-00030-006	101000 OLIVAR-SIN VARIEDAD	S	51,48	1,55

**Porcentaje de superficie determinada en Red Natura 2000****PUNTOS:** 4,00 100.0%

<u>REF.</u>	<u>REFERENCIA SIGPAC</u>	<u>CULTIVO DESCRIPCIÓN CULTIVO</u>	<u>S/R</u>	<u>SUP. COMPROM.</u> <u>(ha)</u>	<u>SUP. CUMPLE</u> <u>(ha)</u>
2403512	14-047-011-00030-002	101000 OLIVAR-SIN VARIEDAD	S	1,37	1,37
2403510	14-047-011-00030-002	101000 OLIVAR-SIN VARIEDAD	S	8,04	8,04
2403511	14-047-011-00030-002	101000 OLIVAR-SIN VARIEDAD	S	2,05	2,05
2403516	14-047-011-00030-006	101000 OLIVAR-SIN VARIEDAD	S	1,55	1,55
2403514	14-047-011-00030-006	101000 OLIVAR-SIN VARIEDAD	S	1,11	1,11



<u>APELLIDOS Y NOMBRE / RAZÓN SOCIAL</u>		<u>NIF</u>	<u>EXPEDIENTE</u>	<u>SUP. COMPROMETIDA</u>				
				<u>(ha)</u>				
GARCIA ROMERO ROSA MARIA		75701877E	3042001	15.55				
<b>RESOLUCIÓN</b>								
<b>ADMITIDO</b>								
<b>IMPORTE POR ANUALIDAD</b>								
		<b>2015</b>	<b>2016</b>	<b>2017</b>	<b>2018</b>	<b>2019</b>		
<b>IMPORTE MÁXIMO SUBVENCIONABLE</b>		1.774,88 €	1.774,88 €	1.774,88 €	1.774,88 €	1.774,88 €		
<b>IMPORTE MEDIO DE TRANSFERENCIA (€/ha)</b>		114,14 €	114,14 €	114,14 €	114,14 €	114,14 €		
<b>RECINTOS COMPROMETIDOS</b>								
<u>REF.</u>	<u>REFERENCIA SIGPAC</u>	<u>CULTIVO</u>	<u>DESCRIPCIÓN CULTIVO</u>	<u>PEND. MEDIA</u>	<u>SUP. DEC. ADMIN.</u>	<u>SUP. CERT.</u>	<u>SUP. CAMPO</u>	<u>SUP. COMPROM.</u>
				<u>S/R</u>	<u>(%)</u>	<u>(ha)</u>	<u>(ha)</u>	<u>(ha)</u>
2399013	14-047-011-00030-005	101000	OLIVAR-SIN VARIEDAD	S	41,71	2,96	4,78	2,96
2399014	14-047-011-00030-006	101000	OLIVAR-SIN VARIEDAD	S	51,48	12,59	24,95	12,59

**RESUMEN CRITERIOS DE SELECCIÓN**

<b>10.1.12 Agricultura de montaña con orientación ecológica en olivar</b>		<b>PUNTOS: 14,00</b>	
		<b>PUNTOS</b>	
Solicitantes de la medida 11, específica para la conversión o mantenimiento en agricultura ecológica		3,00	S
Porcentaje de superficie determinada en zonas con limitaciones naturales u otras limitaciones específicas ubicadas en las zonas de montaña		4,00	100.0%
Porcentaje de superficie determinada situada en zonas RAMSAR		0,00	0.0%
Porcentaje de superficie determinada en zonas vulnerables a la contaminación por nitratos		0,00	0.0%
Mayor pendiente media		3,00	49.62%
Porcentaje de superficie determinada en Red Natura 2000		4,00	100.0%



**DETALLE CRITERIOS DE SELECCIÓN****10.1.12 Agricultura de montaña con orientación ecológica en olivar PUNTOS: 14,00****Solicitantes de la medida 11, específica para la conversión o mantenimiento en agricultura ecológica PUNTOS: 3,00 S****Porcentaje de superficie determinada en zonas con limitaciones naturales u otras limitaciones específicas ubicadas en las zonas de montaña PUNTOS: 4,00 100.0%**

<u>REF.</u>	<u>REFERENCIA SIGPAC</u>	<u>CULTIVO</u>	<u>DESCRIPCIÓN CULTIVO</u>	<u>S/R</u>	<u>SUP. COMPROM. (ha)</u>	<u>SUP. CUMPLE (ha)</u>
2399013	14-047-011-00030-005	101000	OLIVAR-SIN VARIEDAD	S	2,96	2,96
2399014	14-047-011-00030-006	101000	OLIVAR-SIN VARIEDAD	S	12,59	12,59

**Porcentaje de superficie determinada situada en zonas RAMSAR PUNTOS: 0,00 0.0%**

<u>REF.</u>	<u>REFERENCIA SIGPAC</u>	<u>CULTIVO</u>	<u>DESCRIPCIÓN CULTIVO</u>	<u>S/R</u>	<u>SUP. COMPROM. (ha)</u>	<u>SUP. CUMPLE (ha)</u>
2399013	14-047-011-00030-005	101000	OLIVAR-SIN VARIEDAD	S	2,96	0,00
2399014	14-047-011-00030-006	101000	OLIVAR-SIN VARIEDAD	S	12,59	0,00

**Porcentaje de superficie determinada en zonas vulnerables a la contaminación por nitratos PUNTOS: 0,00 0.0%**

<u>REF.</u>	<u>REFERENCIA SIGPAC</u>	<u>CULTIVO</u>	<u>DESCRIPCIÓN CULTIVO</u>	<u>S/R</u>	<u>SUP. COMPROM. (ha)</u>	<u>SUP. CUMPLE (ha)</u>
2399013	14-047-011-00030-005	101000	OLIVAR-SIN VARIEDAD	S	2,96	0,00
2399014	14-047-011-00030-006	101000	OLIVAR-SIN VARIEDAD	S	12,59	0,00

**Mayor pendiente media PUNTOS: 3,00 49.62%**

<u>REF.</u>	<u>REFERENCIA SIGPAC</u>	<u>CULTIVO</u>	<u>DESCRIPCIÓN CULTIVO</u>	<u>S/R</u>	<u>PENDIENTE MEDIA (%)</u>	<u>SUP. COMPROM. (ha)</u>
2399013	14-047-011-00030-005	101000	OLIVAR-SIN VARIEDAD	S	41,71	2,96
2399014	14-047-011-00030-006	101000	OLIVAR-SIN VARIEDAD	S	51,48	12,59

**Porcentaje de superficie determinada en Red Natura 2000 PUNTOS: 4,00 100.0%**

<u>REF.</u>	<u>REFERENCIA SIGPAC</u>	<u>CULTIVO</u>	<u>DESCRIPCIÓN CULTIVO</u>	<u>S/R</u>	<u>SUP. COMPROM. (ha)</u>	<u>SUP. CUMPLE (ha)</u>
2399013	14-047-011-00030-005	101000	OLIVAR-SIN VARIEDAD	S	2,96	2,96
2399014	14-047-011-00030-006	101000	OLIVAR-SIN VARIEDAD	S	12,59	12,59



<u>APELLIDOS Y NOMBRE / RAZÓN SOCIAL</u>		<u>NIF</u>	<u>EXPEDIENTE</u>	<u>SUP. COMPROMETIDA</u>				
				<u>(ha)</u>				
GARCIA RUBIO ANA		74854125G	3040957	40.24				
<b>RESOLUCIÓN</b>								
<b>ADMITIDO</b>								
<b>IMPORTE POR ANUALIDAD</b>								
		<b>2015</b>	<b>2016</b>	<b>2017</b>	<b>2018</b>	<b>2019</b>		
<b>IMPORTE MÁXIMO SUBVENCIONABLE</b>		4.581,58 €	4.581,58 €	4.581,58 €	4.581,58 €	4.581,58 €		
<b>IMPORTE MEDIO DE TRANSFERENCIA (€/ha)</b>		113,86 €	113,86 €	113,86 €	113,86 €	113,86 €		
<b>RECINTOS COMPROMETIDOS</b>								
<u>REF.</u>	<u>REFERENCIA SIGPAC</u>	<u>CULTIVO</u>	<u>DESCRIPCIÓN CULTIVO</u>	<u>PEND. MEDIA</u>	<u>SUP. DEC. ADMIN.</u>	<u>SUP. CERT.</u>	<u>SUP. CAMPO</u>	<u>SUP. COMPROM.</u>
				<u>S/R</u>	<u>(%)</u>	<u>(ha)</u>	<u>(ha)</u>	<u>(ha)</u>
2369911	14-054-052-00003-002	101000	OLIVAR-SIN VARIEDAD	S	49,68	11,34	11,34	11,34
2369912	14-054-056-00031-004	101000	OLIVAR-SIN VARIEDAD	S	35,38	7,50	7,50	7,50
2369913	14-054-052-00003-004	101000	OLIVAR-SIN VARIEDAD	S	55,95	2,66	2,66	2,66
2369914	14-054-056-00032-001	101000	OLIVAR-SIN VARIEDAD	S	40,25	1,70	1,70	1,70
2369915	14-054-056-00031-003	101000	OLIVAR-SIN VARIEDAD	S	46,15	7,76	7,76	7,76
2369916	14-054-056-00036-005	101000	OLIVAR-SIN VARIEDAD	S	56,28	9,28	9,28	9,28

**RESUMEN CRITERIOS DE SELECCIÓN**

<b>10.1.12 Agricultura de montaña con orientación ecológica en olivar</b>	<b>PUNTOS: 10,00</b>	
	<b>PUNTOS</b>	
<b>Solicitantes de la medida 11, específica para la conversión o mantenimiento en agricultura ecológica</b>	3,00	S
<b>Porcentaje de superficie determinada en zonas con limitaciones naturales u otras limitaciones específicas ubicadas en las zonas de montaña</b>	4,00	100.0%
<b>Porcentaje de superficie determinada situada en zonas RAMSAR</b>	0,00	0.0%
<b>Porcentaje de superficie determinada en zonas vulnerables a la contaminación por nitratos</b>	0,00	0.0%
<b>Mayor pendiente media</b>	3,00	47.87%
<b>Porcentaje de superficie determinada en Red Natura 2000</b>	0,00	0.0%



**DETALLE CRITERIOS DE SELECCIÓN****10.1.12 Agricultura de montaña con orientación ecológica en olivar****PUNTOS:** 10,00**Solicitantes de la medida 11, específica para la conversión o mantenimiento en agricultura ecológica****PUNTOS:** 3,00 S**Porcentaje de superficie determinada en zonas con limitaciones naturales u otras limitaciones específicas ubicadas en las zonas de montaña****PUNTOS:** 4,00 100.0%

<u>REF.</u>	<u>REFERENCIA SIGPAC</u>	<u>CULTIVO DESCRIPCIÓN CULTIVO</u>	<u>S/R</u>	<u>SUP. COMPROM.</u> <u>(ha)</u>	<u>SUP. CUMPLE</u> <u>(ha)</u>
2369911	14-054-052-00003-002	101000 OLIVAR-SIN VARIEDAD	S	11,34	11,34
2369913	14-054-052-00003-004	101000 OLIVAR-SIN VARIEDAD	S	2,66	2,66
2369915	14-054-056-00031-003	101000 OLIVAR-SIN VARIEDAD	S	7,76	7,76
2369912	14-054-056-00031-004	101000 OLIVAR-SIN VARIEDAD	S	7,50	7,50
2369914	14-054-056-00032-001	101000 OLIVAR-SIN VARIEDAD	S	1,70	1,70
2369916	14-054-056-00036-005	101000 OLIVAR-SIN VARIEDAD	S	9,28	9,28

**Porcentaje de superficie determinada situada en zonas RAMSAR****PUNTOS:** 0,00 0.0%

<u>REF.</u>	<u>REFERENCIA SIGPAC</u>	<u>CULTIVO DESCRIPCIÓN CULTIVO</u>	<u>S/R</u>	<u>SUP. COMPROM.</u> <u>(ha)</u>	<u>SUP. CUMPLE</u> <u>(ha)</u>
2369911	14-054-052-00003-002	101000 OLIVAR-SIN VARIEDAD	S	11,34	0,00
2369913	14-054-052-00003-004	101000 OLIVAR-SIN VARIEDAD	S	2,66	0,00
2369915	14-054-056-00031-003	101000 OLIVAR-SIN VARIEDAD	S	7,76	0,00
2369912	14-054-056-00031-004	101000 OLIVAR-SIN VARIEDAD	S	7,50	0,00
2369914	14-054-056-00032-001	101000 OLIVAR-SIN VARIEDAD	S	1,70	0,00
2369916	14-054-056-00036-005	101000 OLIVAR-SIN VARIEDAD	S	9,28	0,00

**Porcentaje de superficie determinada en zonas vulnerables a la contaminación por nitratos****PUNTOS:** 0,00 0.0%

<u>REF.</u>	<u>REFERENCIA SIGPAC</u>	<u>CULTIVO DESCRIPCIÓN CULTIVO</u>	<u>S/R</u>	<u>SUP. COMPROM.</u> <u>(ha)</u>	<u>SUP. CUMPLE</u> <u>(ha)</u>
2369911	14-054-052-00003-002	101000 OLIVAR-SIN VARIEDAD	S	11,34	0,00
2369913	14-054-052-00003-004	101000 OLIVAR-SIN VARIEDAD	S	2,66	0,00
2369915	14-054-056-00031-003	101000 OLIVAR-SIN VARIEDAD	S	7,76	0,00
2369912	14-054-056-00031-004	101000 OLIVAR-SIN VARIEDAD	S	7,50	0,00
2369914	14-054-056-00032-001	101000 OLIVAR-SIN VARIEDAD	S	1,70	0,00
2369916	14-054-056-00036-005	101000 OLIVAR-SIN VARIEDAD	S	9,28	0,00

**Mayor pendiente media****PUNTOS:** 3,00 47.87%

<u>REF.</u>	<u>REFERENCIA SIGPAC</u>	<u>CULTIVO DESCRIPCIÓN CULTIVO</u>	<u>S/R</u>	<u>PENDIENTE MEDIA (%)</u>	<u>SUP. COMPROM.</u> <u>(ha)</u>
2369911	14-054-052-00003-002	101000 OLIVAR-SIN VARIEDAD	S	49,68	11,34
2369913	14-054-052-00003-004	101000 OLIVAR-SIN VARIEDAD	S	55,95	2,66
2369915	14-054-056-00031-003	101000 OLIVAR-SIN VARIEDAD	S	46,15	7,76
2369912	14-054-056-00031-004	101000 OLIVAR-SIN VARIEDAD	S	35,38	7,50
2369914	14-054-056-00032-001	101000 OLIVAR-SIN VARIEDAD	S	40,25	1,70
2369916	14-054-056-00036-005	101000 OLIVAR-SIN VARIEDAD	S	56,28	9,28

**Porcentaje de superficie determinada en Red Natura 2000****PUNTOS:** 0,00 0.0%

<u>REF.</u>	<u>REFERENCIA SIGPAC</u>	<u>CULTIVO DESCRIPCIÓN CULTIVO</u>	<u>S/R</u>	<u>SUP. COMPROM.</u> <u>(ha)</u>	<u>SUP. CUMPLE</u> <u>(ha)</u>
2369911	14-054-052-00003-002	101000 OLIVAR-SIN VARIEDAD	S	11,34	0,00
2369913	14-054-052-00003-004	101000 OLIVAR-SIN VARIEDAD	S	2,66	0,00
2369915	14-054-056-00031-003	101000 OLIVAR-SIN VARIEDAD	S	7,76	0,00



<b>REF.</b>	<b>REFERENCIA SIGPAC</b>	<b>CULTIVO</b>	<b>DESCRIPCIÓN CULTIVO</b>	<b>S/R</b>	<b>SUP. COMPROM.</b> <b>(ha)</b>	<b>SUP. CUMPLE</b> <b>(ha)</b>
2369912	14-054-056-00031-004	101000	OLIVAR-SIN VARIEDAD	S	7,50	0,00
2369914	14-054-056-00032-001	101000	OLIVAR-SIN VARIEDAD	S	1,70	0,00
2369916	14-054-056-00036-005	101000	OLIVAR-SIN VARIEDAD	S	9,28	0,00



				<b>SUP. COMPROMETIDA</b>					
<b>APELLIDOS Y NOMBRE / RAZÓN SOCIAL</b>				<b>NIF</b>	<b>EXPEDIENTE</b>	<b>(ha)</b>			
GARCIA RUIZ CATALINA				75681606Z	3039383	4.99			
<b>RESOLUCIÓN</b>									
<b>ADMITIDO</b>									
<b>IMPORTES POR ANUALIDAD</b>									
				<b>2015</b>	<b>2016</b>	<b>2017</b>	<b>2018</b>	<b>2019</b>	
<b>IMPORTE MÁXIMO SUBVENCIONABLE</b>				569,56 €	569,56 €	569,56 €	569,56 €	569,56 €	
<b>IMPORTE MEDIO DE TRANSFERENCIA (€/ha)</b>				114,14 €	114,14 €	114,14 €	114,14 €	114,14 €	
<b>RECINTOS COMPROMETIDOS</b>									
<b>REF.</b>	<b>REFERENCIA SIGPAC</b>	<b>CULTIVO</b>	<b>DESCRIPCIÓN CULTIVO</b>	<b>S/R</b>	<b>PEND. MEDIA (%)</b>	<b>SUP. DEC. ADMIN. (ha)</b>	<b>SUP. CERT. (ha)</b>	<b>SUP. CAMPO (ha)</b>	<b>SUP. COMPROM. (ha)</b>
2297084	14-054-054-00109-001	101000	OLIVAR-SIN VARIEDAD	S	39,30	1,42	1,48		1,42
2297085	14-054-054-00138-002	101000	OLIVAR-SIN VARIEDAD	S	36,77	0,19	0,26		0,19
2297086	14-054-054-00108-001	101000	OLIVAR-SIN VARIEDAD	S	44,28	0,25	0,75		0,25
2297087	14-054-054-00133-013	101000	OLIVAR-SIN VARIEDAD	S	38,55	0,08	0,08		0,08
2297088	14-054-054-00133-008	101000	OLIVAR-SIN VARIEDAD	S	40,97	1,00	1,00		1,00
2297089	14-054-054-00133-004	101000	OLIVAR-SIN VARIEDAD	S	37,66	1,59	1,59		1,59
2297090	14-054-054-00109-002	101000	OLIVAR-SIN VARIEDAD	S	44,31	0,08	0,08		0,08
2297091	14-054-054-00133-010	101000	OLIVAR-SIN VARIEDAD	S	50,53	0,29	0,29		0,29
2297092	14-054-054-00133-011	101000	OLIVAR-SIN VARIEDAD	S	34,69	0,09	0,24		0,09

**RESUMEN CRITERIOS DE SELECCIÓN****10.1.12 Agricultura de montaña con orientación ecológica en olivar****PUNTOS: 10,00**

	<b>PUNTOS</b>	
<b>Solicitantes de la medida 11, específica para la conversión o mantenimiento en agricultura ecológica</b>	3,00	S
<b>Porcentaje de superficie determinada en zonas con limitaciones naturales u otras limitaciones específicas ubicadas en las zonas de montaña</b>	4,00	100.0%
<b>Porcentaje de superficie determinada situada en zonas RAMSAR</b>	0,00	0.0%
<b>Porcentaje de superficie determinada en zonas vulnerables a la contaminación por nitratos</b>	0,00	0.0%
<b>Mayor pendiente media</b>	3,00	39.9%
<b>Porcentaje de superficie determinada en Red Natura 2000</b>	0,00	0.0%



**DETALLE CRITERIOS DE SELECCIÓN****10.1.12 Agricultura de montaña con orientación ecológica en olivar****PUNTOS:** 10,00**Solicitantes de la medida 11, específica para la conversión o mantenimiento en agricultura ecológica****PUNTOS:** 3,00 S**Porcentaje de superficie determinada en zonas con limitaciones naturales u otras limitaciones específicas ubicadas en las zonas de montaña****PUNTOS:** 4,00 100.0%

<u>REF.</u>	<u>REFERENCIA SIGPAC</u>	<u>CULTIVO DESCRIPCIÓN CULTIVO</u>	<u>S/R</u>	<u>SUP. COMPROM.</u> <u>(ha)</u>	<u>SUP. CUMPLE</u> <u>(ha)</u>
2297086	14-054-054-00108-001	101000 OLIVAR-SIN VARIEDAD	S	0,25	0,25
2297084	14-054-054-00109-001	101000 OLIVAR-SIN VARIEDAD	S	1,42	1,42
2297090	14-054-054-00109-002	101000 OLIVAR-SIN VARIEDAD	S	0,08	0,08
2297089	14-054-054-00133-004	101000 OLIVAR-SIN VARIEDAD	S	1,59	1,59
2297088	14-054-054-00133-008	101000 OLIVAR-SIN VARIEDAD	S	1,00	1,00
2297091	14-054-054-00133-010	101000 OLIVAR-SIN VARIEDAD	S	0,29	0,29
2297092	14-054-054-00133-011	101000 OLIVAR-SIN VARIEDAD	S	0,09	0,09
2297087	14-054-054-00133-013	101000 OLIVAR-SIN VARIEDAD	S	0,08	0,08
2297085	14-054-054-00138-002	101000 OLIVAR-SIN VARIEDAD	S	0,19	0,19

**Porcentaje de superficie determinada situada en zonas RAMSAR****PUNTOS:** 0,00 0.0%

<u>REF.</u>	<u>REFERENCIA SIGPAC</u>	<u>CULTIVO DESCRIPCIÓN CULTIVO</u>	<u>S/R</u>	<u>SUP. COMPROM.</u> <u>(ha)</u>	<u>SUP. CUMPLE</u> <u>(ha)</u>
2297086	14-054-054-00108-001	101000 OLIVAR-SIN VARIEDAD	S	0,25	0,00
2297084	14-054-054-00109-001	101000 OLIVAR-SIN VARIEDAD	S	1,42	0,00
2297090	14-054-054-00109-002	101000 OLIVAR-SIN VARIEDAD	S	0,08	0,00
2297089	14-054-054-00133-004	101000 OLIVAR-SIN VARIEDAD	S	1,59	0,00
2297088	14-054-054-00133-008	101000 OLIVAR-SIN VARIEDAD	S	1,00	0,00
2297091	14-054-054-00133-010	101000 OLIVAR-SIN VARIEDAD	S	0,29	0,00
2297092	14-054-054-00133-011	101000 OLIVAR-SIN VARIEDAD	S	0,09	0,00
2297087	14-054-054-00133-013	101000 OLIVAR-SIN VARIEDAD	S	0,08	0,00
2297085	14-054-054-00138-002	101000 OLIVAR-SIN VARIEDAD	S	0,19	0,00

**Porcentaje de superficie determinada en zonas vulnerables a la contaminación por nitratos****PUNTOS:** 0,00 0.0%

<u>REF.</u>	<u>REFERENCIA SIGPAC</u>	<u>CULTIVO DESCRIPCIÓN CULTIVO</u>	<u>S/R</u>	<u>SUP. COMPROM.</u> <u>(ha)</u>	<u>SUP. CUMPLE</u> <u>(ha)</u>
2297086	14-054-054-00108-001	101000 OLIVAR-SIN VARIEDAD	S	0,25	0,00
2297084	14-054-054-00109-001	101000 OLIVAR-SIN VARIEDAD	S	1,42	0,00
2297090	14-054-054-00109-002	101000 OLIVAR-SIN VARIEDAD	S	0,08	0,00
2297089	14-054-054-00133-004	101000 OLIVAR-SIN VARIEDAD	S	1,59	0,00
2297088	14-054-054-00133-008	101000 OLIVAR-SIN VARIEDAD	S	1,00	0,00
2297091	14-054-054-00133-010	101000 OLIVAR-SIN VARIEDAD	S	0,29	0,00
2297092	14-054-054-00133-011	101000 OLIVAR-SIN VARIEDAD	S	0,09	0,00
2297087	14-054-054-00133-013	101000 OLIVAR-SIN VARIEDAD	S	0,08	0,00
2297085	14-054-054-00138-002	101000 OLIVAR-SIN VARIEDAD	S	0,19	0,00

**Mayor pendiente media****PUNTOS:** 3,00 39.9%

<u>REF.</u>	<u>REFERENCIA SIGPAC</u>	<u>CULTIVO DESCRIPCIÓN CULTIVO</u>	<u>S/R</u>	<u>PENDIENTE MEDIA (%)</u>	<u>SUP. COMPROM.</u> <u>(ha)</u>
2297086	14-054-054-00108-001	101000 OLIVAR-SIN VARIEDAD	S	44,28	0,25
2297084	14-054-054-00109-001	101000 OLIVAR-SIN VARIEDAD	S	39,30	1,42
2297090	14-054-054-00109-002	101000 OLIVAR-SIN VARIEDAD	S	44,31	0,08
2297089	14-054-054-00133-004	101000 OLIVAR-SIN VARIEDAD	S	37,66	1,59
2297088	14-054-054-00133-008	101000 OLIVAR-SIN VARIEDAD	S	40,97	1,00
2297091	14-054-054-00133-010	101000 OLIVAR-SIN VARIEDAD	S	50,53	0,29

REF.	REFERENCIA SIGPAC	CULTIVO	DESCRIPCIÓN CULTIVO	S/R	PENDIENTE	SUP.
					MEDIA (%)	COMPROM.
						(ha)
2297092	14-054-054-00133-011	101000	OLIVAR-SIN VARIEDAD	S	34,69	0,09
2297087	14-054-054-00133-013	101000	OLIVAR-SIN VARIEDAD	S	38,55	0,08
2297085	14-054-054-00138-002	101000	OLIVAR-SIN VARIEDAD	S	36,77	0,19

**Porcentaje de superficie determinada en Red Natura 2000**

PUNTOS: 0,00 0.0%

REF.	REFERENCIA SIGPAC	CULTIVO	DESCRIPCIÓN CULTIVO	S/R	SUP.	SUP.
					COMPROM.	CUMPLE
					(ha)	(ha)
2297086	14-054-054-00108-001	101000	OLIVAR-SIN VARIEDAD	S	0,25	0,00
2297084	14-054-054-00109-001	101000	OLIVAR-SIN VARIEDAD	S	1,42	0,00
2297090	14-054-054-00109-002	101000	OLIVAR-SIN VARIEDAD	S	0,08	0,00
2297089	14-054-054-00133-004	101000	OLIVAR-SIN VARIEDAD	S	1,59	0,00
2297088	14-054-054-00133-008	101000	OLIVAR-SIN VARIEDAD	S	1,00	0,00
2297091	14-054-054-00133-010	101000	OLIVAR-SIN VARIEDAD	S	0,29	0,00
2297092	14-054-054-00133-011	101000	OLIVAR-SIN VARIEDAD	S	0,09	0,00
2297087	14-054-054-00133-013	101000	OLIVAR-SIN VARIEDAD	S	0,08	0,00
2297085	14-054-054-00138-002	101000	OLIVAR-SIN VARIEDAD	S	0,19	0,00



<u>APELLIDOS Y NOMBRE / RAZÓN SOCIAL</u>		<u>NIF</u>	<u>EXPEDIENTE</u>	<u>SUP. COMPROMETIDA</u>				
				<u>(ha)</u>				
GARCIA SAVARIEGO IRENE		30047263V	3040873	21.89				
<b>RESOLUCIÓN ADMITIDO</b>								
<b>IMPORTE POR ANUALIDAD</b>								
		<u>2015</u>	<u>2016</u>	<u>2017</u>	<u>2018</u>	<u>2019</u>		
IMPORTE MÁXIMO SUBVENCIONABLE		2.498,52 €	2.498,52 €	2.498,52 €	2.498,52 €	2.498,52 €		
IMPORTE MEDIO DE TRANSFERENCIA (€/ha)		114,14 €	114,14 €	114,14 €	114,14 €	114,14 €		
<b>RECINTOS COMPROMETIDOS</b>								
<u>REF.</u>	<u>REFERENCIA SIGPAC</u>	<u>CULTIVO</u>	<u>DESCRIPCIÓN CULTIVO</u>	<u>PEND. MEDIA</u>	<u>SUP. DEC. ADMIN.</u>	<u>SUP. CERT.</u>	<u>SUP. CAMPO</u>	<u>SUP. COMPROM.</u>
				<u>S/R</u>	<u>(%)</u>	<u>(ha)</u>	<u>(ha)</u>	<u>(ha)</u>
2655827	14-047-003-00024-024	101000	OLIVAR-SIN VARIEDAD	S	31,42	0,05	0,05	0,05
2655829	14-047-003-00024-027	101000	OLIVAR-SIN VARIEDAD	S	45,86	1,44	1,44	1,44
2655830	14-047-003-00024-026	101000	OLIVAR-SIN VARIEDAD	S	48,80	0,57	0,57	0,57
2655831	14-047-003-00046-002	101000	OLIVAR-SIN VARIEDAD	S	21,82	2,43	2,43	2,43
2655832	14-047-003-00045-001	101000	OLIVAR-SIN VARIEDAD	S	25,85	0,19	0,19	0,19
2655837	14-047-003-00024-014	101000	OLIVAR-SIN VARIEDAD	S	46,00	15,77	15,77	15,77
2655839	14-047-003-00024-030	101000	OLIVAR-SIN VARIEDAD	S	24,63	1,44	1,44	1,44

**RESUMEN CRITERIOS DE SELECCIÓN****10.1.12 Agricultura de montaña con orientación ecológica en olivar****PUNTOS:** 13,72

	<u>PUNTOS</u>	
<b>Solicitantes de la medida 11, específica para la conversión o mantenimiento en agricultura ecológica</b>	3,00	S
<b>Porcentaje de superficie determinada en zonas con limitaciones naturales u otras limitaciones específicas ubicadas en las zonas de montaña</b>	4,00	100.0%
<b>Porcentaje de superficie determinada situada en zonas RAMSAR</b>	0,00	0.0%
<b>Porcentaje de superficie determinada en zonas vulnerables a la contaminación por nitratos</b>	0,00	0.0%
<b>Mayor pendiente media</b>	3,00	41.77%
<b>Porcentaje de superficie determinada en Red Natura 2000</b>	3,72	72.04%



**DETALLE CRITERIOS DE SELECCIÓN****10.1.12 Agricultura de montaña con orientación ecológica en olivar****PUNTOS:** 13,72**Solicitantes de la medida 11, específica para la conversión o mantenimiento en agricultura ecológica****PUNTOS:** 3,00 S**Porcentaje de superficie determinada en zonas con limitaciones naturales u otras limitaciones específicas ubicadas en las zonas de montaña****PUNTOS:** 4,00 100.0%

<u>REF.</u>	<u>REFERENCIA SIGPAC</u>	<u>CULTIVO DESCRIPCIÓN CULTIVO</u>	<u>S/R</u>	<u>SUP. COMPROM. (ha)</u>	<u>SUP. CUMPLE (ha)</u>
2655837	14-047-003-00024-014	101000 OLIVAR-SIN VARIEDAD	S	15,77	15,77
2655827	14-047-003-00024-024	101000 OLIVAR-SIN VARIEDAD	S	0,05	0,05
2655830	14-047-003-00024-026	101000 OLIVAR-SIN VARIEDAD	S	0,57	0,57
2655829	14-047-003-00024-027	101000 OLIVAR-SIN VARIEDAD	S	1,44	1,44
2655839	14-047-003-00024-030	101000 OLIVAR-SIN VARIEDAD	S	1,44	1,44
2655832	14-047-003-00045-001	101000 OLIVAR-SIN VARIEDAD	S	0,19	0,19
2655831	14-047-003-00046-002	101000 OLIVAR-SIN VARIEDAD	S	2,43	2,43

**Porcentaje de superficie determinada situada en zonas RAMSAR****PUNTOS:** 0,00 0.0%

<u>REF.</u>	<u>REFERENCIA SIGPAC</u>	<u>CULTIVO DESCRIPCIÓN CULTIVO</u>	<u>S/R</u>	<u>SUP. COMPROM. (ha)</u>	<u>SUP. CUMPLE (ha)</u>
2655837	14-047-003-00024-014	101000 OLIVAR-SIN VARIEDAD	S	15,77	0,00
2655827	14-047-003-00024-024	101000 OLIVAR-SIN VARIEDAD	S	0,05	0,00
2655830	14-047-003-00024-026	101000 OLIVAR-SIN VARIEDAD	S	0,57	0,00
2655829	14-047-003-00024-027	101000 OLIVAR-SIN VARIEDAD	S	1,44	0,00
2655839	14-047-003-00024-030	101000 OLIVAR-SIN VARIEDAD	S	1,44	0,00
2655832	14-047-003-00045-001	101000 OLIVAR-SIN VARIEDAD	S	0,19	0,00
2655831	14-047-003-00046-002	101000 OLIVAR-SIN VARIEDAD	S	2,43	0,00

**Porcentaje de superficie determinada en zonas vulnerables a la contaminación por nitratos****PUNTOS:** 0,00 0.0%

<u>REF.</u>	<u>REFERENCIA SIGPAC</u>	<u>CULTIVO DESCRIPCIÓN CULTIVO</u>	<u>S/R</u>	<u>SUP. COMPROM. (ha)</u>	<u>SUP. CUMPLE (ha)</u>
2655837	14-047-003-00024-014	101000 OLIVAR-SIN VARIEDAD	S	15,77	0,00
2655827	14-047-003-00024-024	101000 OLIVAR-SIN VARIEDAD	S	0,05	0,00
2655830	14-047-003-00024-026	101000 OLIVAR-SIN VARIEDAD	S	0,57	0,00
2655829	14-047-003-00024-027	101000 OLIVAR-SIN VARIEDAD	S	1,44	0,00
2655839	14-047-003-00024-030	101000 OLIVAR-SIN VARIEDAD	S	1,44	0,00
2655832	14-047-003-00045-001	101000 OLIVAR-SIN VARIEDAD	S	0,19	0,00
2655831	14-047-003-00046-002	101000 OLIVAR-SIN VARIEDAD	S	2,43	0,00

**Mayor pendiente media****PUNTOS:** 3,00 41.77%

<u>REF.</u>	<u>REFERENCIA SIGPAC</u>	<u>CULTIVO DESCRIPCIÓN CULTIVO</u>	<u>S/R</u>	<u>PENDIENTE MEDIA (%)</u>	<u>SUP. COMPROM. (ha)</u>
2655837	14-047-003-00024-014	101000 OLIVAR-SIN VARIEDAD	S	46,00	15,77
2655827	14-047-003-00024-024	101000 OLIVAR-SIN VARIEDAD	S	31,42	0,05
2655830	14-047-003-00024-026	101000 OLIVAR-SIN VARIEDAD	S	48,80	0,57
2655829	14-047-003-00024-027	101000 OLIVAR-SIN VARIEDAD	S	45,86	1,44
2655839	14-047-003-00024-030	101000 OLIVAR-SIN VARIEDAD	S	24,63	1,44
2655832	14-047-003-00045-001	101000 OLIVAR-SIN VARIEDAD	S	25,85	0,19
2655831	14-047-003-00046-002	101000 OLIVAR-SIN VARIEDAD	S	21,82	2,43

**Porcentaje de superficie determinada en Red Natura 2000****PUNTOS:** 3,72 72.04%

<b>REF.</b>	<b>REFERENCIA SIGPAC</b>	<b>CULTIVO</b>	<b>DESCRIPCIÓN CULTIVO</b>	<b>S/R</b>	<b>SUP. COMPROM.</b> <b>(ha)</b>	<b>SUP. CUMPLE</b> <b>(ha)</b>
2655837	14-047-003-00024-014	101000	OLIVAR-SIN VARIEDAD	S	15,77	15,77
2655827	14-047-003-00024-024	101000	OLIVAR-SIN VARIEDAD	S	0,05	0,00
2655830	14-047-003-00024-026	101000	OLIVAR-SIN VARIEDAD	S	0,57	0,00
2655829	14-047-003-00024-027	101000	OLIVAR-SIN VARIEDAD	S	1,44	0,00
2655839	14-047-003-00024-030	101000	OLIVAR-SIN VARIEDAD	S	1,44	0,00
2655832	14-047-003-00045-001	101000	OLIVAR-SIN VARIEDAD	S	0,19	0,00
2655831	14-047-003-00046-002	101000	OLIVAR-SIN VARIEDAD	S	2,43	0,00



				<b>SUP. COMPROMETIDA</b>						
<b>APELLIDOS Y NOMBRE / RAZÓN SOCIAL</b>			<b>NIF</b>	<b>EXPEDIENTE</b>	<b>(ha)</b>					
GARCIA TORRES FAUSTINO			30459859Q	3000420	8.63					
<b>RESOLUCIÓN ADMITIDO</b>										
<b>IMPORTES POR ANUALIDAD</b>										
			<b>2015</b>	<b>2016</b>	<b>2017</b>	<b>2018</b>	<b>2019</b>			
<b>IMPORTE MÁXIMO SUBVENCIONABLE</b>			985,03 €	985,03 €	985,03 €	985,03 €	985,03 €			
<b>IMPORTE MEDIO DE TRANSFERENCIA (€/ha)</b>			114,14 €	114,14 €	114,14 €	114,14 €	114,14 €			
<b>RECINTOS COMPROMETIDOS</b>										
<b>REF.</b>	<b>REFERENCIA SIGPAC</b>	<b>CULTIVO</b>	<b>DESCRIPCIÓN CULTIVO</b>	<b>S/R</b>	<b>PEND. MEDIA (%)</b>	<b>SUP. DEC. ADMIN. (ha)</b>	<b>SUP. CERT. (ha)</b>	<b>SUP. CAMPO (ha)</b>	<b>SUP. COMPROM. (ha)</b>	
2571383	14-054-058-00007-003	101000	OLIVAR-SIN VARIEDAD	S	38,23	1,36	1,36		1,36	
2571385	14-054-058-00134-001	101000	OLIVAR-SIN VARIEDAD	S	36,65	0,05	0,14		0,05	
2571386	14-054-058-00134-001	101000	OLIVAR-SIN VARIEDAD	S	36,65	0,56	1,59		0,56	
2571387	14-054-058-00136-001	101000	OLIVAR-SIN VARIEDAD	S	35,52	3,85	3,85		3,85	
2571388	14-054-058-00139-001	101000	OLIVAR-SIN VARIEDAD	S	23,24	0,11	0,22		0,11	
2571389	14-054-058-00007-008	101000	OLIVAR-SIN VARIEDAD	S	29,95	0,61	0,91		0,61	
2571390	14-054-058-00007-009	101000	OLIVAR-SIN VARIEDAD	S	37,64	0,79	0,80		0,79	
2571391	14-054-058-00008-003	101000	OLIVAR-SIN VARIEDAD	S	22,35	0,04	0,08		0,04	
2571392	14-054-058-00014-001	101000	OLIVAR-SIN VARIEDAD	S	23,74	0,02	0,04		0,02	
2571393	14-054-058-00016-002	101000	OLIVAR-SIN VARIEDAD	S	25,42	0,08	0,16		0,08	
2571394	14-054-058-00007-007	101000	OLIVAR-SIN VARIEDAD	S	27,53	1,16	1,28		1,16	

**RESUMEN CRITERIOS DE SELECCIÓN****10.1.12 Agricultura de montaña con orientación ecológica en olivar****PUNTOS: 10,00**

	<b>PUNTOS</b>	
<b>Solicitantes de la medida 11, específica para la conversión o mantenimiento en agricultura ecológica</b>	3,00	S
<b>Porcentaje de superficie determinada en zonas con limitaciones naturales u otras limitaciones específicas ubicadas en las zonas de montaña</b>	4,00	100.0%
<b>Porcentaje de superficie determinada situada en zonas RAMSAR</b>	0,00	0.0%
<b>Porcentaje de superficie determinada en zonas vulnerables a la contaminación por nitratos</b>	0,00	0.0%
<b>Mayor pendiente media</b>	3,00	34.41%
<b>Porcentaje de superficie determinada en Red Natura 2000</b>	0,00	0.0%





**DETALLE CRITERIOS DE SELECCIÓN****10.1.12 Agricultura de montaña con orientación ecológica en olivar****PUNTOS:** 10,00**Solicitantes de la medida 11, específica para la conversión o mantenimiento en agricultura ecológica****PUNTOS:** 3,00 S**Porcentaje de superficie determinada en zonas con limitaciones naturales u otras limitaciones específicas ubicadas en las zonas de montaña****PUNTOS:** 4,00 100.0%

<u>REF.</u>	<u>REFERENCIA SIGPAC</u>	<u>CULTIVO DESCRIPCIÓN CULTIVO</u>	<u>S/R</u>	<u>SUP. COMPROM.</u> <u>(ha)</u>	<u>SUP. CUMPLE</u> <u>(ha)</u>
2571383	14-054-058-00007-003	101000 OLIVAR-SIN VARIEDAD	S	1,36	1,36
2571394	14-054-058-00007-007	101000 OLIVAR-SIN VARIEDAD	S	1,16	1,16
2571389	14-054-058-00007-008	101000 OLIVAR-SIN VARIEDAD	S	0,61	0,61
2571390	14-054-058-00007-009	101000 OLIVAR-SIN VARIEDAD	S	0,79	0,79
2571391	14-054-058-00008-003	101000 OLIVAR-SIN VARIEDAD	S	0,04	0,04
2571392	14-054-058-00014-001	101000 OLIVAR-SIN VARIEDAD	S	0,02	0,02
2571393	14-054-058-00016-002	101000 OLIVAR-SIN VARIEDAD	S	0,08	0,08
2571385	14-054-058-00134-001	101000 OLIVAR-SIN VARIEDAD	S	0,05	0,05
2571386	14-054-058-00134-001	101000 OLIVAR-SIN VARIEDAD	S	0,56	0,56
2571387	14-054-058-00136-001	101000 OLIVAR-SIN VARIEDAD	S	3,85	3,85
2571388	14-054-058-00139-001	101000 OLIVAR-SIN VARIEDAD	S	0,11	0,11

**Porcentaje de superficie determinada situada en zonas RAMSAR****PUNTOS:** 0,00 0.0%

<u>REF.</u>	<u>REFERENCIA SIGPAC</u>	<u>CULTIVO DESCRIPCIÓN CULTIVO</u>	<u>S/R</u>	<u>SUP. COMPROM.</u> <u>(ha)</u>	<u>SUP. CUMPLE</u> <u>(ha)</u>
2571383	14-054-058-00007-003	101000 OLIVAR-SIN VARIEDAD	S	1,36	0,00
2571394	14-054-058-00007-007	101000 OLIVAR-SIN VARIEDAD	S	1,16	0,00
2571389	14-054-058-00007-008	101000 OLIVAR-SIN VARIEDAD	S	0,61	0,00
2571390	14-054-058-00007-009	101000 OLIVAR-SIN VARIEDAD	S	0,79	0,00
2571391	14-054-058-00008-003	101000 OLIVAR-SIN VARIEDAD	S	0,04	0,00
2571392	14-054-058-00014-001	101000 OLIVAR-SIN VARIEDAD	S	0,02	0,00
2571393	14-054-058-00016-002	101000 OLIVAR-SIN VARIEDAD	S	0,08	0,00
2571386	14-054-058-00134-001	101000 OLIVAR-SIN VARIEDAD	S	0,56	0,00
2571385	14-054-058-00134-001	101000 OLIVAR-SIN VARIEDAD	S	0,05	0,00
2571387	14-054-058-00136-001	101000 OLIVAR-SIN VARIEDAD	S	3,85	0,00
2571388	14-054-058-00139-001	101000 OLIVAR-SIN VARIEDAD	S	0,11	0,00

**Porcentaje de superficie determinada en zonas vulnerables a la contaminación por nitratos****PUNTOS:** 0,00 0.0%

<u>REF.</u>	<u>REFERENCIA SIGPAC</u>	<u>CULTIVO DESCRIPCIÓN CULTIVO</u>	<u>S/R</u>	<u>SUP. COMPROM.</u> <u>(ha)</u>	<u>SUP. CUMPLE</u> <u>(ha)</u>
2571383	14-054-058-00007-003	101000 OLIVAR-SIN VARIEDAD	S	1,36	0,00
2571394	14-054-058-00007-007	101000 OLIVAR-SIN VARIEDAD	S	1,16	0,00
2571389	14-054-058-00007-008	101000 OLIVAR-SIN VARIEDAD	S	0,61	0,00
2571390	14-054-058-00007-009	101000 OLIVAR-SIN VARIEDAD	S	0,79	0,00
2571391	14-054-058-00008-003	101000 OLIVAR-SIN VARIEDAD	S	0,04	0,00
2571392	14-054-058-00014-001	101000 OLIVAR-SIN VARIEDAD	S	0,02	0,00
2571393	14-054-058-00016-002	101000 OLIVAR-SIN VARIEDAD	S	0,08	0,00
2571386	14-054-058-00134-001	101000 OLIVAR-SIN VARIEDAD	S	0,56	0,00
2571385	14-054-058-00134-001	101000 OLIVAR-SIN VARIEDAD	S	0,05	0,00
2571387	14-054-058-00136-001	101000 OLIVAR-SIN VARIEDAD	S	3,85	0,00
2571388	14-054-058-00139-001	101000 OLIVAR-SIN VARIEDAD	S	0,11	0,00

**Mayor pendiente media****PUNTOS:** 3,00 34.41%

<u>REF.</u>	<u>REFERENCIA SIGPAC</u>	<u>CULTIVO DESCRIPCIÓN CULTIVO</u>	<u>S/R</u>	<u>PENDIENTE MEDIA (%)</u>	<u>SUP. COMPROM.</u> <u>(ha)</u>
-------------	--------------------------	------------------------------------	------------	----------------------------	-------------------------------------

REF.	REFERENCIA SIGPAC	CULTIVO	DESCRIPCIÓN CULTIVO	S/R	PENDIENTE	SUP.
					MEDIA (%)	COMPROM.
						(ha)
2571383	14-054-058-00007-003	101000	OLIVAR-SIN VARIEDAD	S	38,23	1,36
2571394	14-054-058-00007-007	101000	OLIVAR-SIN VARIEDAD	S	27,53	1,16
2571389	14-054-058-00007-008	101000	OLIVAR-SIN VARIEDAD	S	29,95	0,61
2571390	14-054-058-00007-009	101000	OLIVAR-SIN VARIEDAD	S	37,64	0,79
2571391	14-054-058-00008-003	101000	OLIVAR-SIN VARIEDAD	S	22,35	0,04
2571392	14-054-058-00014-001	101000	OLIVAR-SIN VARIEDAD	S	23,74	0,02
2571393	14-054-058-00016-002	101000	OLIVAR-SIN VARIEDAD	S	25,42	0,08
2571386	14-054-058-00134-001	101000	OLIVAR-SIN VARIEDAD	S	36,65	0,56
2571385	14-054-058-00134-001	101000	OLIVAR-SIN VARIEDAD	S	36,65	0,05
2571387	14-054-058-00136-001	101000	OLIVAR-SIN VARIEDAD	S	35,52	3,85
2571388	14-054-058-00139-001	101000	OLIVAR-SIN VARIEDAD	S	23,24	0,11

## Porcentaje de superficie determinada en Red Natura 2000

PUNTOS: 0,00 0.0%

REF.	REFERENCIA SIGPAC	CULTIVO	DESCRIPCIÓN CULTIVO	S/R	SUP.	SUP.
					COMPROM.	CUMPLE
					(ha)	(ha)
2571383	14-054-058-00007-003	101000	OLIVAR-SIN VARIEDAD	S	1,36	0,00
2571394	14-054-058-00007-007	101000	OLIVAR-SIN VARIEDAD	S	1,16	0,00
2571389	14-054-058-00007-008	101000	OLIVAR-SIN VARIEDAD	S	0,61	0,00
2571390	14-054-058-00007-009	101000	OLIVAR-SIN VARIEDAD	S	0,79	0,00
2571391	14-054-058-00008-003	101000	OLIVAR-SIN VARIEDAD	S	0,04	0,00
2571392	14-054-058-00014-001	101000	OLIVAR-SIN VARIEDAD	S	0,02	0,00
2571393	14-054-058-00016-002	101000	OLIVAR-SIN VARIEDAD	S	0,08	0,00
2571385	14-054-058-00134-001	101000	OLIVAR-SIN VARIEDAD	S	0,05	0,00
2571386	14-054-058-00134-001	101000	OLIVAR-SIN VARIEDAD	S	0,56	0,00
2571387	14-054-058-00136-001	101000	OLIVAR-SIN VARIEDAD	S	3,85	0,00
2571388	14-054-058-00139-001	101000	OLIVAR-SIN VARIEDAD	S	0,11	0,00



<u>APELLIDOS Y NOMBRE / RAZÓN SOCIAL</u>		<u>NIF</u>	<u>EXPEDIENTE</u>	<u>SUP. COMPROMETIDA</u>				
				<u>(ha)</u>				
GAYA DE PRADO MARIA		29803514E	3037945	42				
<b>RESOLUCIÓN</b>								
<b>ADMITIDO</b>								
<b>IMPORTE POR ANUALIDAD</b>								
		<b>2015</b>	<b>2016</b>	<b>2017</b>	<b>2018</b>	<b>2019</b>		
<b>IMPORTE MÁXIMO SUBVENCIONABLE</b>		4.702,57 €	4.702,57 €	4.702,57 €	4.702,57 €	4.702,57 €		
<b>IMPORTE MEDIO DE TRANSFERENCIA (€/ha)</b>		111,97 €	111,97 €	111,97 €	111,97 €	111,97 €		
<b>RECINTOS COMPROMETIDOS</b>								
<u>REF.</u>	<u>REFERENCIA SIGPAC</u>	<u>CULTIVO</u>	<u>DESCRIPCIÓN CULTIVO</u>	<u>PEND. MEDIA</u>	<u>SUP. DEC. ADMIN.</u>	<u>SUP. CERT.</u>	<u>SUP. CAMPO</u>	<u>SUP. COMPROM.</u>
				<u>S/R</u>	<u>(%)</u>	<u>(ha)</u>	<u>(ha)</u>	<u>(ha)</u>
2631299	14-007-060-00215-001	101000	OLIVAR-SIN VARIEDAD	S	20,37	42,04	42,08	42,00

**INCIDENCIAS****INCIDENCIA DESCRIPCIÓN**

- 218 La superficie total declarada sobre un mismo recinto en el conjunto de los expedientes, no puede superar la superficie total que el SIGPAC establece para ese recinto.  
Ref:2631299 Recinto:14-007-060-00215-001 Cultivo:101000 OLIVAR-SIN VARIEDAD Secano Suma de superficies declaradas para este recinto por todos los solicitantes (Áreas):4212 Superficie SIGPAC medida para este recinto (Áreas):4208 Exceso de superficie declarada (Hectáreas):0,04

**RESUMEN CRITERIOS DE SELECCIÓN****10.1.12 Agricultura de montaña con orientación ecológica en olivar** PUNTOS: 8,00

	<b>PUNTOS</b>	
Solicitantes de la medida 11, específica para la conversión o mantenimiento en agricultura ecológica	3,00	S
Porcentaje de superficie determinada en zonas con limitaciones naturales u otras limitaciones específicas ubicadas en las zonas de montaña	4,00	100.0%
Porcentaje de superficie determinada situada en zonas RAMSAR	0,00	0.0%
Porcentaje de superficie determinada en zonas vulnerables a la contaminación por nitratos	0,00	0.0%
Mayor pendiente media	1,00	20.37%
Porcentaje de superficie determinada en Red Natura 2000	0,00	0.0%



**DETALLE CRITERIOS DE SELECCIÓN****10.1.12 Agricultura de montaña con orientación ecológica en olivar PUNTOS: 8,00**

<b>Solicitantes de la medida 11, específica para la conversión o mantenimiento en agricultura ecológica</b>						<b>PUNTOS:</b>	3,00	S
<b>Porcentaje de superficie determinada en zonas con limitaciones naturales u otras limitaciones específicas ubicadas en las zonas de montaña</b>						<b>PUNTOS:</b>	4,00	100.0%
<u>REF.</u>	<u>REFERENCIA SIGPAC</u>	<u>CULTIVO</u>	<u>DESCRIPCIÓN CULTIVO</u>	<u>S/R</u>	<u>SUP. COMPROM. (ha)</u>	<u>SUP. CUMPLE (ha)</u>		
2631299	14-007-060-00215-001	101000	OLIVAR-SIN VARIEDAD	S	42,00	42,00		
<b>Porcentaje de superficie determinada situada en zonas RAMSAR</b>						<b>PUNTOS:</b>	0,00	0.0%
<u>REF.</u>	<u>REFERENCIA SIGPAC</u>	<u>CULTIVO</u>	<u>DESCRIPCIÓN CULTIVO</u>	<u>S/R</u>	<u>SUP. COMPROM. (ha)</u>	<u>SUP. CUMPLE (ha)</u>		
2631299	14-007-060-00215-001	101000	OLIVAR-SIN VARIEDAD	S	42,00	0,00		
<b>Porcentaje de superficie determinada en zonas vulnerables a la contaminación por nitratos</b>						<b>PUNTOS:</b>	0,00	0.0%
<u>REF.</u>	<u>REFERENCIA SIGPAC</u>	<u>CULTIVO</u>	<u>DESCRIPCIÓN CULTIVO</u>	<u>S/R</u>	<u>SUP. COMPROM. (ha)</u>	<u>SUP. CUMPLE (ha)</u>		
2631299	14-007-060-00215-001	101000	OLIVAR-SIN VARIEDAD	S	42,00	0,00		
<b>Mayor pendiente media</b>						<b>PUNTOS:</b>	1,00	20.37%
<u>REF.</u>	<u>REFERENCIA SIGPAC</u>	<u>CULTIVO</u>	<u>DESCRIPCIÓN CULTIVO</u>	<u>S/R</u>	<u>PENDIENTE MEDIA (%)</u>	<u>SUP. COMPROM. (ha)</u>		
2631299	14-007-060-00215-001	101000	OLIVAR-SIN VARIEDAD	S	20,37	42,00		
<b>Porcentaje de superficie determinada en Red Natura 2000</b>						<b>PUNTOS:</b>	0,00	0.0%
<u>REF.</u>	<u>REFERENCIA SIGPAC</u>	<u>CULTIVO</u>	<u>DESCRIPCIÓN CULTIVO</u>	<u>S/R</u>	<u>SUP. COMPROM. (ha)</u>	<u>SUP. CUMPLE (ha)</u>		
2631299	14-007-060-00215-001	101000	OLIVAR-SIN VARIEDAD	S	42,00	0,00		



<u>APELLIDOS Y NOMBRE / RAZÓN SOCIAL</u>	<u>NIF</u>	<u>EXPEDIENTE</u>	<u>SUP. COMPROMETIDA (ha)</u>
GESTION PATRIMONIAL LAS CALDERETAS, S.L.	B14832125	3038593	35.86

**RESOLUCIÓN  
ADMITIDO**

**IMPORTE POR ANUALIDAD**

	<u>2015</u>	<u>2016</u>	<u>2017</u>	<u>2018</u>	<u>2019</u>
IMPORTE MÁXIMO SUBVENCIONABLE	4.093,06 €	4.093,06 €	4.093,06 €	4.093,06 €	4.093,06 €
IMPORTE MEDIO DE TRANSFERENCIA (€/ha)	114,14 €	114,14 €	114,14 €	114,14 €	114,14 €

**RECINTOS COMPROMETIDOS**

<u>REF.</u>	<u>REFERENCIA SIGPAC</u>	<u>CULTIVO</u>	<u>DESCRIPCIÓN CULTIVO</u>	<u>PEND. MEDIA (S/R)</u>	<u>SUP. DEC. ADMIN. (ha)</u>	<u>SUP. CERT. (ha)</u>	<u>SUP. CAMPO (ha)</u>	<u>SUP. COMPROM. (ha)</u>
2289935	14-054-050-00011-004	101000	OLIVAR-SIN VARIEDAD	S	44,25	35,86	99,73	35,86

**INCIDENCIAS**

**INCIDENCIA DESCRIPCIÓN**

226 Recinto abandonado según SIGPAC por el que solicita alguna ayuda.  
Ref:2289934 Recinto:14-054-050-00011-003 Cultivo:101000 OLIVAR-SIN VARIEDAD Secano

**RESUMEN CRITERIOS DE SELECCIÓN**

**10.1.12 Agricultura de montaña con orientación ecológica en olivar** PUNTOS: 14,00

	<u>PUNTOS</u>	
Solicitantes de la medida 11, específica para la conversión o mantenimiento en agricultura ecológica	3,00	S
Porcentaje de superficie determinada en zonas con limitaciones naturales u otras limitaciones específicas ubicadas en las zonas de montaña	4,00	100.0%
Porcentaje de superficie determinada situada en zonas RAMSAR	0,00	0.0%
Porcentaje de superficie determinada en zonas vulnerables a la contaminación por nitratos	0,00	0.0%
Mayor pendiente media	3,00	44.25%
Porcentaje de superficie determinada en Red Natura 2000	4,00	100.0%



**DETALLE CRITERIOS DE SELECCIÓN****10.1.12 Agricultura de montaña con orientación ecológica en olivar PUNTOS: 14,00**

<b>Solicitantes de la medida 11, específica para la conversión o mantenimiento en agricultura ecológica</b>						<b>PUNTOS:</b>	3,00	S
<b>Porcentaje de superficie determinada en zonas con limitaciones naturales u otras limitaciones específicas ubicadas en las zonas de montaña</b>						<b>PUNTOS:</b>	4,00	100.0%
<u>REF.</u>	<u>REFERENCIA SIGPAC</u>	<u>CULTIVO</u>	<u>DESCRIPCIÓN CULTIVO</u>	<u>S/R</u>	<u>SUP. COMPROM. (ha)</u>	<u>SUP. CUMPLE (ha)</u>		
2289935	14-054-050-00011-004	101000	OLIVAR-SIN VARIEDAD	S	35,86	35,86		
<b>Porcentaje de superficie determinada situada en zonas RAMSAR</b>						<b>PUNTOS:</b>	0,00	0.0%
<u>REF.</u>	<u>REFERENCIA SIGPAC</u>	<u>CULTIVO</u>	<u>DESCRIPCIÓN CULTIVO</u>	<u>S/R</u>	<u>SUP. COMPROM. (ha)</u>	<u>SUP. CUMPLE (ha)</u>		
2289935	14-054-050-00011-004	101000	OLIVAR-SIN VARIEDAD	S	35,86	0,00		
<b>Porcentaje de superficie determinada en zonas vulnerables a la contaminación por nitratos</b>						<b>PUNTOS:</b>	0,00	0.0%
<u>REF.</u>	<u>REFERENCIA SIGPAC</u>	<u>CULTIVO</u>	<u>DESCRIPCIÓN CULTIVO</u>	<u>S/R</u>	<u>SUP. COMPROM. (ha)</u>	<u>SUP. CUMPLE (ha)</u>		
2289935	14-054-050-00011-004	101000	OLIVAR-SIN VARIEDAD	S	35,86	0,00		
<b>Mayor pendiente media</b>						<b>PUNTOS:</b>	3,00	44.25%
<u>REF.</u>	<u>REFERENCIA SIGPAC</u>	<u>CULTIVO</u>	<u>DESCRIPCIÓN CULTIVO</u>	<u>S/R</u>	<u>PENDIENTE MEDIA (%)</u>	<u>SUP. COMPROM. (ha)</u>		
2289935	14-054-050-00011-004	101000	OLIVAR-SIN VARIEDAD	S	44,25	35,86		
<b>Porcentaje de superficie determinada en Red Natura 2000</b>						<b>PUNTOS:</b>	4,00	100.0%
<u>REF.</u>	<u>REFERENCIA SIGPAC</u>	<u>CULTIVO</u>	<u>DESCRIPCIÓN CULTIVO</u>	<u>S/R</u>	<u>SUP. COMPROM. (ha)</u>	<u>SUP. CUMPLE (ha)</u>		
2289935	14-054-050-00011-004	101000	OLIVAR-SIN VARIEDAD	S	35,86	35,86		



<u>APELLIDOS Y NOMBRE / RAZÓN SOCIAL</u>		<u>NIF</u>	<u>EXPEDIENTE</u>	<u>SUP. COMPROMETIDA</u>				
				<u>(ha)</u>				
GOMEZ DE GRACIA JUAN ANTONIO		75703051T	3039386	2.4				
<b>RESOLUCIÓN</b>								
<b>ADMITIDO</b>								
<b>IMPORTE POR ANUALIDAD</b>								
		<b>2015</b>	<b>2016</b>	<b>2017</b>	<b>2018</b>	<b>2019</b>		
<b>IMPORTE MÁXIMO SUBVENCIONABLE</b>		273,94 €	273,94 €	273,94 €	273,94 €	273,94 €		
<b>IMPORTE MEDIO DE TRANSFERENCIA (€/ha)</b>		114,14 €	114,14 €	114,14 €	114,14 €	114,14 €		
<b>RECINTOS COMPROMETIDOS</b>								
<u>REF.</u>	<u>REFERENCIA SIGPAC</u>	<u>CULTIVO</u>	<u>DESCRIPCIÓN CULTIVO</u>	<u>PEND. MEDIA</u>	<u>SUP. DEC. ADMIN.</u>	<u>SUP. CERT.</u>	<u>SUP. CAMPO</u>	<u>SUP. COMPROM.</u>
				<u>S/R</u>	<u>(%)</u>	<u>(ha)</u>	<u>(ha)</u>	<u>(ha)</u>
2297112	14-054-035-00032-001	101000	OLIVAR-SIN VARIEDAD	S	21,89	0,80	0,80	0,80
2297113	14-054-035-00031-004	101000	OLIVAR-SIN VARIEDAD	S	33,26	1,57	1,57	1,57
2297114	14-054-035-00032-003	101000	OLIVAR-SIN VARIEDAD	S	26,74	0,03	0,03	0,03

**RESUMEN CRITERIOS DE SELECCIÓN**

<b>10.1.12 Agricultura de montaña con orientación ecológica en olivar</b>		<b>PUNTOS: 10,00</b>	
		<b>PUNTOS</b>	
<b>Solicitantes de la medida 11, específica para la conversión o mantenimiento en agricultura ecológica</b>		3,00	S
<b>Porcentaje de superficie determinada en zonas con limitaciones naturales u otras limitaciones específicas ubicadas en las zonas de montaña</b>		4,00	100.0%
<b>Porcentaje de superficie determinada situada en zonas RAMSAR</b>		0,00	0.0%
<b>Porcentaje de superficie determinada en zonas vulnerables a la contaminación por nitratos</b>		0,00	0.0%
<b>Mayor pendiente media</b>		3,00	29.39%
<b>Porcentaje de superficie determinada en Red Natura 2000</b>		0,00	0.0%



**DETALLE CRITERIOS DE SELECCIÓN****10.1.12 Agricultura de montaña con orientación ecológica en olivar****PUNTOS:** 10,00**Solicitantes de la medida 11, específica para la conversión o mantenimiento en agricultura ecológica****PUNTOS:** 3,00 S**Porcentaje de superficie determinada en zonas con limitaciones naturales u otras limitaciones específicas ubicadas en las zonas de montaña****PUNTOS:** 4,00 100.0%

<u>REF.</u>	<u>REFERENCIA SIGPAC</u>	<u>CULTIVO DESCRIPCIÓN CULTIVO</u>	<u>S/R</u>	<u>SUP. COMPROM.</u> <u>(ha)</u>	<u>SUP. CUMPLE</u> <u>(ha)</u>
2297113	14-054-035-00031-004	101000 OLIVAR-SIN VARIEDAD	S	1,57	1,57
2297112	14-054-035-00032-001	101000 OLIVAR-SIN VARIEDAD	S	0,80	0,80
2297114	14-054-035-00032-003	101000 OLIVAR-SIN VARIEDAD	S	0,03	0,03

**Porcentaje de superficie determinada situada en zonas RAMSAR****PUNTOS:** 0,00 0.0%

<u>REF.</u>	<u>REFERENCIA SIGPAC</u>	<u>CULTIVO DESCRIPCIÓN CULTIVO</u>	<u>S/R</u>	<u>SUP. COMPROM.</u> <u>(ha)</u>	<u>SUP. CUMPLE</u> <u>(ha)</u>
2297113	14-054-035-00031-004	101000 OLIVAR-SIN VARIEDAD	S	1,57	0,00
2297112	14-054-035-00032-001	101000 OLIVAR-SIN VARIEDAD	S	0,80	0,00
2297114	14-054-035-00032-003	101000 OLIVAR-SIN VARIEDAD	S	0,03	0,00

**Porcentaje de superficie determinada en zonas vulnerables a la contaminación por nitratos****PUNTOS:** 0,00 0.0%

<u>REF.</u>	<u>REFERENCIA SIGPAC</u>	<u>CULTIVO DESCRIPCIÓN CULTIVO</u>	<u>S/R</u>	<u>SUP. COMPROM.</u> <u>(ha)</u>	<u>SUP. CUMPLE</u> <u>(ha)</u>
2297113	14-054-035-00031-004	101000 OLIVAR-SIN VARIEDAD	S	1,57	0,00
2297112	14-054-035-00032-001	101000 OLIVAR-SIN VARIEDAD	S	0,80	0,00
2297114	14-054-035-00032-003	101000 OLIVAR-SIN VARIEDAD	S	0,03	0,00

**Mayor pendiente media****PUNTOS:** 3,00 29.39%

<u>REF.</u>	<u>REFERENCIA SIGPAC</u>	<u>CULTIVO DESCRIPCIÓN CULTIVO</u>	<u>S/R</u>	<u>PENDIENTE MEDIA (%)</u>	<u>SUP. COMPROM.</u> <u>(ha)</u>
2297113	14-054-035-00031-004	101000 OLIVAR-SIN VARIEDAD	S	33,26	1,57
2297112	14-054-035-00032-001	101000 OLIVAR-SIN VARIEDAD	S	21,89	0,80
2297114	14-054-035-00032-003	101000 OLIVAR-SIN VARIEDAD	S	26,74	0,03

**Porcentaje de superficie determinada en Red Natura 2000****PUNTOS:** 0,00 0.0%

<u>REF.</u>	<u>REFERENCIA SIGPAC</u>	<u>CULTIVO DESCRIPCIÓN CULTIVO</u>	<u>S/R</u>	<u>SUP. COMPROM.</u> <u>(ha)</u>	<u>SUP. CUMPLE</u> <u>(ha)</u>
2297113	14-054-035-00031-004	101000 OLIVAR-SIN VARIEDAD	S	1,57	0,00
2297112	14-054-035-00032-001	101000 OLIVAR-SIN VARIEDAD	S	0,80	0,00
2297114	14-054-035-00032-003	101000 OLIVAR-SIN VARIEDAD	S	0,03	0,00





<u>APELLIDOS Y NOMBRE / RAZÓN SOCIAL</u>	<u>NIF</u>	<u>EXPEDIENTE</u>	<u>SUP. COMPROMETIDA</u>			
			<u>(ha)</u>			
GOMEZ ROMERO CAYETANO	30102184Z	3038782	17,58			
<b>RESOLUCIÓN</b>						
<b>ADMITIDO</b>						
<b>IMPORTE POR ANUALIDAD</b>						
		<b>2015</b>	<b>2016</b>	<b>2017</b>	<b>2018</b>	<b>2019</b>
<b>IMPORTE MÁXIMO SUBVENCIONABLE</b>		2.006,58 €	2.006,58 €	2.006,58 €	2.006,58 €	2.006,58 €
<b>IMPORTE MEDIO DE TRANSFERENCIA (€/ha)</b>		114,14 €	114,14 €	114,14 €	114,14 €	114,14 €

**RECINTOS COMPROMETIDOS**

<u>REF.</u>	<u>REFERENCIA SIGPAC</u>	<u>CULTIVO</u>	<u>DESCRIPCIÓN CULTIVO</u>	<u>PEND. MEDIA</u>	<u>SUP. DEC. ADMIN.</u>	<u>SUP. CERT.</u>	<u>SUP. CAMPO</u>	<u>SUP. COMPROM.</u>
				<u>S/R</u>	<u>(%)</u>	<u>(ha)</u>	<u>(ha)</u>	<u>(ha)</u>
2639493	14-069-047-00031-002	101000	OLIVAR-SIN VARIEDAD	S	65,03	0,15	0,45	0,14
2639494	14-069-047-00032-001	101000	OLIVAR-SIN VARIEDAD	S	58,93	4,89	4,89	4,89
2639495	14-069-047-00034-002	101000	OLIVAR-SIN VARIEDAD	S	63,00	1,78	1,78	1,78
2639496	14-069-048-00055-065	101000	OLIVAR-SIN VARIEDAD	S	35,89	0,05	0,05	0,05
2639497	14-069-048-00055-017	101000	OLIVAR-SIN VARIEDAD	S	45,07	3,60	3,75	3,60
2639498	14-069-047-00032-006	101000	OLIVAR-SIN VARIEDAD	S	52,95	0,17	0,17	0,17
2639499	14-069-047-00062-002	101000	OLIVAR-SIN VARIEDAD	S	57,24	6,83	6,91	6,83
2639500	14-069-048-00055-063	101000	OLIVAR-SIN VARIEDAD	S	39,30	0,12	0,12	0,12

**INCIDENCIAS****INCIDENCIA DESCRIPCIÓN**

- 218 La superficie total declarada sobre un mismo recinto en el conjunto de los expedientes, no puede superar la superficie total que el SIGPAC establece para ese recinto.  
Ref:2639493 Recinto:14-069-047-00031-002 Cultivo:101000 OLIVAR-SIN VARIEDAD Secano Suma de superficies declaradas para este recinto por todos los solicitantes (Áreas):145 Superficie SIGPAC medida para este recinto (Áreas):144 Exceso de superficie declarada (Hectáreas):0,01

**RESUMEN CRITERIOS DE SELECCIÓN**

<b>10.1.12 Agricultura de montaña con orientación ecológica en olivar</b>	<b>PUNTOS: 10,00</b>	
	<b>PUNTOS</b>	
Solicitantes de la medida 11, específica para la conversión o mantenimiento en agricultura ecológica	3,00	S
Porcentaje de superficie determinada en zonas con limitaciones naturales u otras limitaciones específicas ubicadas en las zonas de montaña	4,00	100.0%
Porcentaje de superficie determinada situada en zonas RAMSAR	0,00	0.0%
Porcentaje de superficie determinada en zonas vulnerables a la contaminación por nitratos	0,00	0.0%
Mayor pendiente media	3,00	55.64%
Porcentaje de superficie determinada en Red Natura 2000	0,00	0.0%



**DETALLE CRITERIOS DE SELECCIÓN****10.1.12 Agricultura de montaña con orientación ecológica en olivar****PUNTOS: 10,00****Solicitantes de la medida 11, específica para la conversión o mantenimiento en agricultura ecológica****PUNTOS: 3,00 S****Porcentaje de superficie determinada en zonas con limitaciones naturales u otras limitaciones específicas ubicadas en las zonas de montaña****PUNTOS: 4,00 100.0%**

<u>REF.</u>	<u>REFERENCIA SIGPAC</u>	<u>CULTIVO DESCRIPCIÓN CULTIVO</u>	<u>S/R</u>	<u>SUP. COMPROM. (ha)</u>	<u>SUP. CUMPLE (ha)</u>
2639493	14-069-047-00031-002	101000 OLIVAR-SIN VARIEDAD	S	0,14	0,14
2639494	14-069-047-00032-001	101000 OLIVAR-SIN VARIEDAD	S	4,89	4,89
2639498	14-069-047-00032-006	101000 OLIVAR-SIN VARIEDAD	S	0,17	0,17
2639495	14-069-047-00034-002	101000 OLIVAR-SIN VARIEDAD	S	1,78	1,78
2639499	14-069-047-00062-002	101000 OLIVAR-SIN VARIEDAD	S	6,83	6,83
2639497	14-069-048-00055-017	101000 OLIVAR-SIN VARIEDAD	S	3,60	3,60
2639500	14-069-048-00055-063	101000 OLIVAR-SIN VARIEDAD	S	0,12	0,12
2639496	14-069-048-00055-065	101000 OLIVAR-SIN VARIEDAD	S	0,05	0,05

**Porcentaje de superficie determinada situada en zonas RAMSAR****PUNTOS: 0,00 0.0%**

<u>REF.</u>	<u>REFERENCIA SIGPAC</u>	<u>CULTIVO DESCRIPCIÓN CULTIVO</u>	<u>S/R</u>	<u>SUP. COMPROM. (ha)</u>	<u>SUP. CUMPLE (ha)</u>
2639493	14-069-047-00031-002	101000 OLIVAR-SIN VARIEDAD	S	0,14	0,00
2639494	14-069-047-00032-001	101000 OLIVAR-SIN VARIEDAD	S	4,89	0,00
2639498	14-069-047-00032-006	101000 OLIVAR-SIN VARIEDAD	S	0,17	0,00
2639495	14-069-047-00034-002	101000 OLIVAR-SIN VARIEDAD	S	1,78	0,00
2639499	14-069-047-00062-002	101000 OLIVAR-SIN VARIEDAD	S	6,83	0,00
2639497	14-069-048-00055-017	101000 OLIVAR-SIN VARIEDAD	S	3,60	0,00
2639500	14-069-048-00055-063	101000 OLIVAR-SIN VARIEDAD	S	0,12	0,00
2639496	14-069-048-00055-065	101000 OLIVAR-SIN VARIEDAD	S	0,05	0,00

**Porcentaje de superficie determinada en zonas vulnerables a la contaminación por nitratos****PUNTOS: 0,00 0.0%**

<u>REF.</u>	<u>REFERENCIA SIGPAC</u>	<u>CULTIVO DESCRIPCIÓN CULTIVO</u>	<u>S/R</u>	<u>SUP. COMPROM. (ha)</u>	<u>SUP. CUMPLE (ha)</u>
2639493	14-069-047-00031-002	101000 OLIVAR-SIN VARIEDAD	S	0,14	0,00
2639494	14-069-047-00032-001	101000 OLIVAR-SIN VARIEDAD	S	4,89	0,00
2639498	14-069-047-00032-006	101000 OLIVAR-SIN VARIEDAD	S	0,17	0,00
2639495	14-069-047-00034-002	101000 OLIVAR-SIN VARIEDAD	S	1,78	0,00
2639499	14-069-047-00062-002	101000 OLIVAR-SIN VARIEDAD	S	6,83	0,00
2639497	14-069-048-00055-017	101000 OLIVAR-SIN VARIEDAD	S	3,60	0,00
2639500	14-069-048-00055-063	101000 OLIVAR-SIN VARIEDAD	S	0,12	0,00
2639496	14-069-048-00055-065	101000 OLIVAR-SIN VARIEDAD	S	0,05	0,00

**Mayor pendiente media****PUNTOS: 3,00 55.64%**

<u>REF.</u>	<u>REFERENCIA SIGPAC</u>	<u>CULTIVO DESCRIPCIÓN CULTIVO</u>	<u>S/R</u>	<u>PENDIENTE MEDIA (%)</u>	<u>SUP. COMPROM. (ha)</u>
2639493	14-069-047-00031-002	101000 OLIVAR-SIN VARIEDAD	S	65,03	0,14
2639494	14-069-047-00032-001	101000 OLIVAR-SIN VARIEDAD	S	58,93	4,89
2639498	14-069-047-00032-006	101000 OLIVAR-SIN VARIEDAD	S	52,95	0,17
2639495	14-069-047-00034-002	101000 OLIVAR-SIN VARIEDAD	S	63,00	1,78
2639499	14-069-047-00062-002	101000 OLIVAR-SIN VARIEDAD	S	57,24	6,83
2639497	14-069-048-00055-017	101000 OLIVAR-SIN VARIEDAD	S	45,07	3,60
2639500	14-069-048-00055-063	101000 OLIVAR-SIN VARIEDAD	S	39,30	0,12
2639496	14-069-048-00055-065	101000 OLIVAR-SIN VARIEDAD	S	35,89	0,05

**Porcentaje de superficie determinada en Red Natura 2000****PUNTOS: 0,00 0.0%**

<b>REF.</b>	<b>REFERENCIA SIGPAC</b>	<b>CULTIVO</b>	<b>DESCRIPCIÓN CULTIVO</b>	<b>S/R</b>	<b>SUP. COMPROM.</b> <b>(ha)</b>	<b>SUP. CUMPLE</b> <b>(ha)</b>
2639493	14-069-047-00031-002	101000	OLIVAR-SIN VARIEDAD	S	0,14	0,00
2639494	14-069-047-00032-001	101000	OLIVAR-SIN VARIEDAD	S	4,89	0,00
2639498	14-069-047-00032-006	101000	OLIVAR-SIN VARIEDAD	S	0,17	0,00
2639495	14-069-047-00034-002	101000	OLIVAR-SIN VARIEDAD	S	1,78	0,00
2639499	14-069-047-00062-002	101000	OLIVAR-SIN VARIEDAD	S	6,83	0,00
2639497	14-069-048-00055-017	101000	OLIVAR-SIN VARIEDAD	S	3,60	0,00
2639500	14-069-048-00055-063	101000	OLIVAR-SIN VARIEDAD	S	0,12	0,00
2639496	14-069-048-00055-065	101000	OLIVAR-SIN VARIEDAD	S	0,05	0,00



<u>APELLIDOS Y NOMBRE / RAZÓN SOCIAL</u>		<u>NIF</u>	<u>EXPEDIENTE</u>	<u>SUP. COMPROMETIDA</u>				
				<u>(ha)</u>				
GONZALEZ DE GRACIA EUSEBIO		75696833S	3038076	8.37				
<b>RESOLUCIÓN</b>								
<b>ADMITIDO</b>								
<b>IMPORTE POR ANUALIDAD</b>								
		<b>2015</b>	<b>2016</b>	<b>2017</b>	<b>2018</b>	<b>2019</b>		
<b>IMPORTE MÁXIMO SUBVENCIONABLE</b>		955,35 €	955,35 €	955,35 €	955,35 €	955,35 €		
<b>IMPORTE MEDIO DE TRANSFERENCIA (€/ha)</b>		114,14 €	114,14 €	114,14 €	114,14 €	114,14 €		
<b>RECINTOS COMPROMETIDOS</b>								
<u>REF.</u>	<u>REFERENCIA SIGPAC</u>	<u>CULTIVO</u>	<u>DESCRIPCIÓN CULTIVO</u>	<u>PEND. MEDIA</u>	<u>SUP. DEC. ADMIN.</u>	<u>SUP. CERT.</u>	<u>SUP. CAMPO</u>	<u>SUP. COMPROM.</u>
				<u>S/R</u>	<u>(%)</u>	<u>(ha)</u>	<u>(ha)</u>	<u>(ha)</u>
2632040	14-054-044-00139-001	101000	OLIVAR-SIN VARIEDAD	S	35,70	1,40	1,40	1,40
2632041	14-054-044-00139-002	101000	OLIVAR-SIN VARIEDAD	S	30,71	0,11	0,11	0,11
2632042	14-054-044-00140-007	101000	OLIVAR-SIN VARIEDAD	S	25,45	2,11	2,11	2,11
2632043	14-054-044-00140-001	101000	OLIVAR-SIN VARIEDAD	S	31,01	4,75	4,75	4,75

**RESUMEN CRITERIOS DE SELECCIÓN**

<b>10.1.12 Agricultura de montaña con orientación ecológica en olivar</b>		<b>PUNTOS: 10,00</b>	
		<b>PUNTOS</b>	
Solicitantes de la medida 11, específica para la conversión o mantenimiento en agricultura ecológica		3,00	S
Porcentaje de superficie determinada en zonas con limitaciones naturales u otras limitaciones específicas ubicadas en las zonas de montaña		4,00	100.0%
Porcentaje de superficie determinada situada en zonas RAMSAR		0,00	0.0%
Porcentaje de superficie determinada en zonas vulnerables a la contaminación por nitratos		0,00	0.0%
Mayor pendiente media		3,00	30.39%
Porcentaje de superficie determinada en Red Natura 2000		0,00	0.0%



**DETALLE CRITERIOS DE SELECCIÓN****10.1.12 Agricultura de montaña con orientación ecológica en olivar****PUNTOS:** 10,00**Solicitantes de la medida 11, específica para la conversión o mantenimiento en agricultura ecológica****PUNTOS:** 3,00 S**Porcentaje de superficie determinada en zonas con limitaciones naturales u otras limitaciones específicas ubicadas en las zonas de montaña****PUNTOS:** 4,00 100.0%

<u>REF.</u>	<u>REFERENCIA SIGPAC</u>	<u>CULTIVO DESCRIPCIÓN CULTIVO</u>	<u>S/R</u>	<u>SUP. COMPROM.</u> <u>(ha)</u>	<u>SUP. CUMPLE</u> <u>(ha)</u>
2632040	14-054-044-00139-001	101000 OLIVAR-SIN VARIEDAD	S	1,40	1,40
2632041	14-054-044-00139-002	101000 OLIVAR-SIN VARIEDAD	S	0,11	0,11
2632043	14-054-044-00140-001	101000 OLIVAR-SIN VARIEDAD	S	4,75	4,75
2632042	14-054-044-00140-007	101000 OLIVAR-SIN VARIEDAD	S	2,11	2,11

**Porcentaje de superficie determinada situada en zonas RAMSAR****PUNTOS:** 0,00 0.0%

<u>REF.</u>	<u>REFERENCIA SIGPAC</u>	<u>CULTIVO DESCRIPCIÓN CULTIVO</u>	<u>S/R</u>	<u>SUP. COMPROM.</u> <u>(ha)</u>	<u>SUP. CUMPLE</u> <u>(ha)</u>
2632040	14-054-044-00139-001	101000 OLIVAR-SIN VARIEDAD	S	1,40	0,00
2632041	14-054-044-00139-002	101000 OLIVAR-SIN VARIEDAD	S	0,11	0,00
2632043	14-054-044-00140-001	101000 OLIVAR-SIN VARIEDAD	S	4,75	0,00
2632042	14-054-044-00140-007	101000 OLIVAR-SIN VARIEDAD	S	2,11	0,00

**Porcentaje de superficie determinada en zonas vulnerables a la contaminación por nitratos****PUNTOS:** 0,00 0.0%

<u>REF.</u>	<u>REFERENCIA SIGPAC</u>	<u>CULTIVO DESCRIPCIÓN CULTIVO</u>	<u>S/R</u>	<u>SUP. COMPROM.</u> <u>(ha)</u>	<u>SUP. CUMPLE</u> <u>(ha)</u>
2632040	14-054-044-00139-001	101000 OLIVAR-SIN VARIEDAD	S	1,40	0,00
2632041	14-054-044-00139-002	101000 OLIVAR-SIN VARIEDAD	S	0,11	0,00
2632043	14-054-044-00140-001	101000 OLIVAR-SIN VARIEDAD	S	4,75	0,00
2632042	14-054-044-00140-007	101000 OLIVAR-SIN VARIEDAD	S	2,11	0,00

**Mayor pendiente media****PUNTOS:** 3,00 30.39%

<u>REF.</u>	<u>REFERENCIA SIGPAC</u>	<u>CULTIVO DESCRIPCIÓN CULTIVO</u>	<u>S/R</u>	<u>PENDIENTE MEDIA (%)</u>	<u>SUP. COMPROM.</u> <u>(ha)</u>
2632040	14-054-044-00139-001	101000 OLIVAR-SIN VARIEDAD	S	35,70	1,40
2632041	14-054-044-00139-002	101000 OLIVAR-SIN VARIEDAD	S	30,71	0,11
2632043	14-054-044-00140-001	101000 OLIVAR-SIN VARIEDAD	S	31,01	4,75
2632042	14-054-044-00140-007	101000 OLIVAR-SIN VARIEDAD	S	25,45	2,11

**Porcentaje de superficie determinada en Red Natura 2000****PUNTOS:** 0,00 0.0%

<u>REF.</u>	<u>REFERENCIA SIGPAC</u>	<u>CULTIVO DESCRIPCIÓN CULTIVO</u>	<u>S/R</u>	<u>SUP. COMPROM.</u> <u>(ha)</u>	<u>SUP. CUMPLE</u> <u>(ha)</u>
2632040	14-054-044-00139-001	101000 OLIVAR-SIN VARIEDAD	S	1,40	0,00
2632041	14-054-044-00139-002	101000 OLIVAR-SIN VARIEDAD	S	0,11	0,00
2632043	14-054-044-00140-001	101000 OLIVAR-SIN VARIEDAD	S	4,75	0,00
2632042	14-054-044-00140-007	101000 OLIVAR-SIN VARIEDAD	S	2,11	0,00



<u>APELLIDOS Y NOMBRE / RAZÓN SOCIAL</u>		<u>NIF</u>	<u>EXPEDIENTE</u>	<u>SUP. COMPROMETIDA</u>				
				<u>(ha)</u>				
GONZALEZ GARCIA ADELINA		30449147E	3042146	17.23				
<b>RESOLUCIÓN</b>								
<b>ADMITIDO</b>								
<b>IMPORTE POR ANUALIDAD</b>								
		<b>2015</b>	<b>2016</b>	<b>2017</b>	<b>2018</b>	<b>2019</b>		
<b>IMPORTE MÁXIMO SUBVENCIONABLE</b>		1.966,63 €	1.966,63 €	1.966,63 €	1.966,63 €	1.966,63 €		
<b>IMPORTE MEDIO DE TRANSFERENCIA (€/ha)</b>		114,14 €	114,14 €	114,14 €	114,14 €	114,14 €		
<b>RECINTOS COMPROMETIDOS</b>								
<u>REF.</u>	<u>REFERENCIA SIGPAC</u>	<u>CULTIVO</u>	<u>DESCRIPCIÓN CULTIVO</u>	<u>PEND. MEDIA</u>	<u>SUP. DEC. ADMIN.</u>	<u>SUP. CERT.</u>	<u>SUP. CAMPO</u>	<u>SUP. COMPROM.</u>
				<u>S/R</u>	<u>(%)</u>	<u>(ha)</u>	<u>(ha)</u>	<u>(ha)</u>
2659148	14-047-009-00111-002	101000	OLIVAR-SIN VARIEDAD	S	43,39	17,23	17,57	17,23

**RESUMEN CRITERIOS DE SELECCIÓN**

<b>10.1.12 Agricultura de montaña con orientación ecológica en olivar</b>		<b>PUNTOS: 14,00</b>	
		<b>PUNTOS</b>	
Solicitantes de la medida 11, específica para la conversión o mantenimiento en agricultura ecológica		3,00	S
Porcentaje de superficie determinada en zonas con limitaciones naturales u otras limitaciones específicas ubicadas en las zonas de montaña		4,00	100.0%
Porcentaje de superficie determinada situada en zonas RAMSAR		0,00	0.0%
Porcentaje de superficie determinada en zonas vulnerables a la contaminación por nitratos		0,00	0.0%
Mayor pendiente media		3,00	43.39%
Porcentaje de superficie determinada en Red Natura 2000		4,00	100.0%



**DETALLE CRITERIOS DE SELECCIÓN****10.1.12 Agricultura de montaña con orientación ecológica en olivar PUNTOS: 14,00**

<b>Solicitantes de la medida 11, específica para la conversión o mantenimiento en agricultura ecológica</b>						<b>PUNTOS:</b>	3,00	S
<b>Porcentaje de superficie determinada en zonas con limitaciones naturales u otras limitaciones específicas ubicadas en las zonas de montaña</b>						<b>PUNTOS:</b>	4,00	100.0%
<u>REF.</u>	<u>REFERENCIA SIGPAC</u>	<u>CULTIVO</u>	<u>DESCRIPCIÓN CULTIVO</u>	<u>S/R</u>	<u>SUP. COMPROM. (ha)</u>	<u>SUP. CUMPLE (ha)</u>		
2659148	14-047-009-00111-002	101000	OLIVAR-SIN VARIEDAD	S	17,23	17,23		
<b>Porcentaje de superficie determinada situada en zonas RAMSAR</b>						<b>PUNTOS:</b>	0,00	0.0%
<u>REF.</u>	<u>REFERENCIA SIGPAC</u>	<u>CULTIVO</u>	<u>DESCRIPCIÓN CULTIVO</u>	<u>S/R</u>	<u>SUP. COMPROM. (ha)</u>	<u>SUP. CUMPLE (ha)</u>		
2659148	14-047-009-00111-002	101000	OLIVAR-SIN VARIEDAD	S	17,23	0,00		
<b>Porcentaje de superficie determinada en zonas vulnerables a la contaminación por nitratos</b>						<b>PUNTOS:</b>	0,00	0.0%
<u>REF.</u>	<u>REFERENCIA SIGPAC</u>	<u>CULTIVO</u>	<u>DESCRIPCIÓN CULTIVO</u>	<u>S/R</u>	<u>SUP. COMPROM. (ha)</u>	<u>SUP. CUMPLE (ha)</u>		
2659148	14-047-009-00111-002	101000	OLIVAR-SIN VARIEDAD	S	17,23	0,00		
<b>Mayor pendiente media</b>						<b>PUNTOS:</b>	3,00	43.39%
<u>REF.</u>	<u>REFERENCIA SIGPAC</u>	<u>CULTIVO</u>	<u>DESCRIPCIÓN CULTIVO</u>	<u>S/R</u>	<u>PENDIENTE MEDIA (%)</u>	<u>SUP. COMPROM. (ha)</u>		
2659148	14-047-009-00111-002	101000	OLIVAR-SIN VARIEDAD	S	43,39	17,23		
<b>Porcentaje de superficie determinada en Red Natura 2000</b>						<b>PUNTOS:</b>	4,00	100.0%
<u>REF.</u>	<u>REFERENCIA SIGPAC</u>	<u>CULTIVO</u>	<u>DESCRIPCIÓN CULTIVO</u>	<u>S/R</u>	<u>SUP. COMPROM. (ha)</u>	<u>SUP. CUMPLE (ha)</u>		
2659148	14-047-009-00111-002	101000	OLIVAR-SIN VARIEDAD	S	17,23	17,23		



<u>APELLIDOS Y NOMBRE / RAZÓN SOCIAL</u>	<u>NIF</u>	<u>EXPEDIENTE</u>	<u>SUP. COMPROMETIDA (ha)</u>
GONZALEZ GARCIA RICARDO	30465047Y	3043605	42.54

**RESOLUCIÓN  
ADMITIDO**

**IMPORTE POR ANUALIDAD**

	<u>2015</u>	<u>2016</u>	<u>2017</u>	<u>2018</u>	<u>2019</u>
IMPORTE MÁXIMO SUBVENCIONABLE	4.739,09 €	4.739,09 €	4.739,09 €	4.739,09 €	4.739,09 €
IMPORTE MEDIO DE TRANSFERENCIA (€/ha)	111,40 €	111,40 €	111,40 €	111,40 €	111,40 €

**RECINTOS COMPROMETIDOS**

<u>REF.</u>	<u>REFERENCIA SIGPAC</u>	<u>CULTIVO</u>	<u>DESCRIPCIÓN CULTIVO</u>	<u>S/R</u>	<u>PEND. MEDIA (%)</u>	<u>SUP. DEC. ADMIN. (ha)</u>	<u>SUP. CERT. (ha)</u>	<u>SUP. CAMPO (ha)</u>	<u>SUP. COMPROM. (ha)</u>
2332396	14-047-005-00014-025	101000	OLIVAR-SIN VARIEDAD	S	31,58	7,76	7,81		7,76
2332397	14-047-005-00014-002	101000	OLIVAR-SIN VARIEDAD	S	42,28	17,01	17,01		17,01
2332398	14-047-005-00014-025	101000	OLIVAR-SIN VARIEDAD	S	31,58	1,08	1,09		1,08
2332399	14-047-005-00014-001	101000	OLIVAR-SIN VARIEDAD	S	49,20	16,19	16,28		16,19
2332401	14-047-005-00014-009	101000	OLIVAR-SIN VARIEDAD	S	29,98	0,50	0,51		0,50

**RESUMEN CRITERIOS DE SELECCIÓN**

**10.1.12 Agricultura de montaña con orientación ecológica en olivar**

**PUNTOS: 14,00**

	<u>PUNTOS</u>	
Solicitantes de la medida 11, específica para la conversión o mantenimiento en agricultura ecológica	3,00	S
Porcentaje de superficie determinada en zonas con limitaciones naturales u otras limitaciones específicas ubicadas en las zonas de montaña	4,00	100.0%
Porcentaje de superficie determinada situada en zonas RAMSAR	0,00	0.0%
Porcentaje de superficie determinada en zonas vulnerables a la contaminación por nitratos	0,00	0.0%
Mayor pendiente media	3,00	42.55%
Porcentaje de superficie determinada en Red Natura 2000	4,00	100.0%





**DETALLE CRITERIOS DE SELECCIÓN****10.1.12 Agricultura de montaña con orientación ecológica en olivar****PUNTOS:** 14,00**Solicitantes de la medida 11, específica para la conversión o mantenimiento en agricultura ecológica****PUNTOS:** 3,00 S**Porcentaje de superficie determinada en zonas con limitaciones naturales u otras limitaciones específicas ubicadas en las zonas de montaña****PUNTOS:** 4,00 100.0%

<u>REF.</u>	<u>REFERENCIA SIGPAC</u>	<u>CULTIVO DESCRIPCIÓN CULTIVO</u>	<u>S/R</u>	<u>SUP. COMPROM.</u> <u>(ha)</u>	<u>SUP. CUMPLE</u> <u>(ha)</u>
2332399	14-047-005-00014-001	101000 OLIVAR-SIN VARIEDAD	S	16,19	16,19
2332397	14-047-005-00014-002	101000 OLIVAR-SIN VARIEDAD	S	17,01	17,01
2332401	14-047-005-00014-009	101000 OLIVAR-SIN VARIEDAD	S	0,50	0,50
2332396	14-047-005-00014-025	101000 OLIVAR-SIN VARIEDAD	S	7,76	7,76
2332398	14-047-005-00014-025	101000 OLIVAR-SIN VARIEDAD	S	1,08	1,08

**Porcentaje de superficie determinada situada en zonas RAMSAR****PUNTOS:** 0,00 0.0%

<u>REF.</u>	<u>REFERENCIA SIGPAC</u>	<u>CULTIVO DESCRIPCIÓN CULTIVO</u>	<u>S/R</u>	<u>SUP. COMPROM.</u> <u>(ha)</u>	<u>SUP. CUMPLE</u> <u>(ha)</u>
2332399	14-047-005-00014-001	101000 OLIVAR-SIN VARIEDAD	S	16,19	0,00
2332397	14-047-005-00014-002	101000 OLIVAR-SIN VARIEDAD	S	17,01	0,00
2332401	14-047-005-00014-009	101000 OLIVAR-SIN VARIEDAD	S	0,50	0,00
2332398	14-047-005-00014-025	101000 OLIVAR-SIN VARIEDAD	S	1,08	0,00
2332396	14-047-005-00014-025	101000 OLIVAR-SIN VARIEDAD	S	7,76	0,00

**Porcentaje de superficie determinada en zonas vulnerables a la contaminación por nitratos****PUNTOS:** 0,00 0.0%

<u>REF.</u>	<u>REFERENCIA SIGPAC</u>	<u>CULTIVO DESCRIPCIÓN CULTIVO</u>	<u>S/R</u>	<u>SUP. COMPROM.</u> <u>(ha)</u>	<u>SUP. CUMPLE</u> <u>(ha)</u>
2332399	14-047-005-00014-001	101000 OLIVAR-SIN VARIEDAD	S	16,19	0,00
2332397	14-047-005-00014-002	101000 OLIVAR-SIN VARIEDAD	S	17,01	0,00
2332401	14-047-005-00014-009	101000 OLIVAR-SIN VARIEDAD	S	0,50	0,00
2332398	14-047-005-00014-025	101000 OLIVAR-SIN VARIEDAD	S	1,08	0,00
2332396	14-047-005-00014-025	101000 OLIVAR-SIN VARIEDAD	S	7,76	0,00

**Mayor pendiente media****PUNTOS:** 3,00 42.55%

<u>REF.</u>	<u>REFERENCIA SIGPAC</u>	<u>CULTIVO DESCRIPCIÓN CULTIVO</u>	<u>S/R</u>	<u>PENDIENTE MEDIA (%)</u>	<u>SUP. COMPROM.</u> <u>(ha)</u>
2332399	14-047-005-00014-001	101000 OLIVAR-SIN VARIEDAD	S	49,20	16,19
2332397	14-047-005-00014-002	101000 OLIVAR-SIN VARIEDAD	S	42,28	17,01
2332401	14-047-005-00014-009	101000 OLIVAR-SIN VARIEDAD	S	29,98	0,50
2332398	14-047-005-00014-025	101000 OLIVAR-SIN VARIEDAD	S	31,58	1,08
2332396	14-047-005-00014-025	101000 OLIVAR-SIN VARIEDAD	S	31,58	7,76

**Porcentaje de superficie determinada en Red Natura 2000****PUNTOS:** 4,00 100.0%

<u>REF.</u>	<u>REFERENCIA SIGPAC</u>	<u>CULTIVO DESCRIPCIÓN CULTIVO</u>	<u>S/R</u>	<u>SUP. COMPROM.</u> <u>(ha)</u>	<u>SUP. CUMPLE</u> <u>(ha)</u>
2332399	14-047-005-00014-001	101000 OLIVAR-SIN VARIEDAD	S	16,19	16,19
2332397	14-047-005-00014-002	101000 OLIVAR-SIN VARIEDAD	S	17,01	17,01
2332401	14-047-005-00014-009	101000 OLIVAR-SIN VARIEDAD	S	0,50	0,50
2332396	14-047-005-00014-025	101000 OLIVAR-SIN VARIEDAD	S	7,76	7,76
2332398	14-047-005-00014-025	101000 OLIVAR-SIN VARIEDAD	S	1,08	1,08

<u>APELLIDOS Y NOMBRE / RAZÓN SOCIAL</u>		<u>NIF</u>	<u>EXPEDIENTE</u>	<u>SUP. COMPROMETIDA</u>				
				<u>(ha)</u>				
GONZALEZ GARCIA VICTORIANO JULIAN		75680760L	3039385	6.4				
<b>RESOLUCIÓN</b>								
<b>ADMITIDO</b>								
<b>IMPORTE POR ANUALIDAD</b>								
		<b>2015</b>	<b>2016</b>	<b>2017</b>	<b>2018</b>	<b>2019</b>		
<b>IMPORTE MÁXIMO SUBVENCIONABLE</b>		730,50 €	730,50 €	730,50 €	730,50 €	730,50 €		
<b>IMPORTE MEDIO DE TRANSFERENCIA (€/ha)</b>		114,14 €	114,14 €	114,14 €	114,14 €	114,14 €		
<b>RECINTOS COMPROMETIDOS</b>								
<u>REF.</u>	<u>REFERENCIA SIGPAC</u>	<u>CULTIVO</u>	<u>DESCRIPCIÓN CULTIVO</u>	<u>PEND. MEDIA</u>	<u>SUP. DEC. ADMIN.</u>	<u>SUP. CERT.</u>	<u>SUP. CAMPO</u>	<u>SUP. COMPROM.</u>
				<u>S/R</u>	<u>(%)</u>	<u>(ha)</u>	<u>(ha)</u>	<u>(ha)</u>
2297109	14-054-044-00125-003	101000	OLIVAR-SIN VARIEDAD	S	60,20	0,99	1,00	0,99
2297110	14-054-044-00125-002	101000	OLIVAR-SIN VARIEDAD	S	48,07	1,61	2,13	1,61
2297111	14-054-044-00111-003	101000	OLIVAR-SIN VARIEDAD	S	50,35	3,80	3,80	3,80

### RESUMEN CRITERIOS DE SELECCIÓN

<b>10.1.12 Agricultura de montaña con orientación ecológica en olivar</b>		<b>PUNTOS: 10,00</b>	
		<b>PUNTOS</b>	
<b>Solicitantes de la medida 11, específica para la conversión o mantenimiento en agricultura ecológica</b>		3,00	S
<b>Porcentaje de superficie determinada en zonas con limitaciones naturales u otras limitaciones específicas ubicadas en las zonas de montaña</b>		4,00	100.0%
<b>Porcentaje de superficie determinada situada en zonas RAMSAR</b>		0,00	0.0%
<b>Porcentaje de superficie determinada en zonas vulnerables a la contaminación por nitratos</b>		0,00	0.0%
<b>Mayor pendiente media</b>		3,00	51.3%
<b>Porcentaje de superficie determinada en Red Natura 2000</b>		0,00	0.0%



**DETALLE CRITERIOS DE SELECCIÓN****10.1.12 Agricultura de montaña con orientación ecológica en olivar****PUNTOS:** 10,00**Solicitantes de la medida 11, específica para la conversión o mantenimiento en agricultura ecológica****PUNTOS:** 3,00 S**Porcentaje de superficie determinada en zonas con limitaciones naturales u otras limitaciones específicas ubicadas en las zonas de montaña****PUNTOS:** 4,00 100.0%

<u>REF.</u>	<u>REFERENCIA SIGPAC</u>	<u>CULTIVO DESCRIPCIÓN CULTIVO</u>	<u>S/R</u>	<u>SUP. COMPROM.</u> <u>(ha)</u>	<u>SUP. CUMPLE</u> <u>(ha)</u>
2297111	14-054-044-00111-003	101000 OLIVAR-SIN VARIEDAD	S	3,80	3,80
2297110	14-054-044-00125-002	101000 OLIVAR-SIN VARIEDAD	S	1,61	1,61
2297109	14-054-044-00125-003	101000 OLIVAR-SIN VARIEDAD	S	0,99	0,99

**Porcentaje de superficie determinada situada en zonas RAMSAR****PUNTOS:** 0,00 0.0%

<u>REF.</u>	<u>REFERENCIA SIGPAC</u>	<u>CULTIVO DESCRIPCIÓN CULTIVO</u>	<u>S/R</u>	<u>SUP. COMPROM.</u> <u>(ha)</u>	<u>SUP. CUMPLE</u> <u>(ha)</u>
2297111	14-054-044-00111-003	101000 OLIVAR-SIN VARIEDAD	S	3,80	0,00
2297110	14-054-044-00125-002	101000 OLIVAR-SIN VARIEDAD	S	1,61	0,00
2297109	14-054-044-00125-003	101000 OLIVAR-SIN VARIEDAD	S	0,99	0,00

**Porcentaje de superficie determinada en zonas vulnerables a la contaminación por nitratos****PUNTOS:** 0,00 0.0%

<u>REF.</u>	<u>REFERENCIA SIGPAC</u>	<u>CULTIVO DESCRIPCIÓN CULTIVO</u>	<u>S/R</u>	<u>SUP. COMPROM.</u> <u>(ha)</u>	<u>SUP. CUMPLE</u> <u>(ha)</u>
2297111	14-054-044-00111-003	101000 OLIVAR-SIN VARIEDAD	S	3,80	0,00
2297110	14-054-044-00125-002	101000 OLIVAR-SIN VARIEDAD	S	1,61	0,00
2297109	14-054-044-00125-003	101000 OLIVAR-SIN VARIEDAD	S	0,99	0,00

**Mayor pendiente media****PUNTOS:** 3,00 51.3%

<u>REF.</u>	<u>REFERENCIA SIGPAC</u>	<u>CULTIVO DESCRIPCIÓN CULTIVO</u>	<u>S/R</u>	<u>PENDIENTE MEDIA (%)</u>	<u>SUP. COMPROM.</u> <u>(ha)</u>
2297111	14-054-044-00111-003	101000 OLIVAR-SIN VARIEDAD	S	50,35	3,80
2297110	14-054-044-00125-002	101000 OLIVAR-SIN VARIEDAD	S	48,07	1,61
2297109	14-054-044-00125-003	101000 OLIVAR-SIN VARIEDAD	S	60,20	0,99

**Porcentaje de superficie determinada en Red Natura 2000****PUNTOS:** 0,00 0.0%

<u>REF.</u>	<u>REFERENCIA SIGPAC</u>	<u>CULTIVO DESCRIPCIÓN CULTIVO</u>	<u>S/R</u>	<u>SUP. COMPROM.</u> <u>(ha)</u>	<u>SUP. CUMPLE</u> <u>(ha)</u>
2297111	14-054-044-00111-003	101000 OLIVAR-SIN VARIEDAD	S	3,80	0,00
2297110	14-054-044-00125-002	101000 OLIVAR-SIN VARIEDAD	S	1,61	0,00
2297109	14-054-044-00125-003	101000 OLIVAR-SIN VARIEDAD	S	0,99	0,00



<u>APELLIDOS Y NOMBRE / RAZÓN SOCIAL</u>		<u>NIF</u>	<u>EXPEDIENTE</u>	<u>SUP. COMPROMETIDA</u>				
				<u>(ha)</u>				
GONZALEZ LOPEZ LUIS LORENZO		21627574F	3040096	10.98				
<b>RESOLUCIÓN</b>								
<b>ADMITIDO</b>								
<b>IMPORTE POR ANUALIDAD</b>								
		<b>2015</b>	<b>2016</b>	<b>2017</b>	<b>2018</b>	<b>2019</b>		
<b>IMPORTE MÁXIMO SUBVENCIONABLE</b>		1.253,26 €	1.253,26 €	1.253,26 €	1.253,26 €	1.253,26 €		
<b>IMPORTE MEDIO DE TRANSFERENCIA (€/ha)</b>		114,14 €	114,14 €	114,14 €	114,14 €	114,14 €		
<b>RECINTOS COMPROMETIDOS</b>								
<u>REF.</u>	<u>REFERENCIA SIGPAC</u>	<u>CULTIVO</u>	<u>DESCRIPCIÓN CULTIVO</u>	<u>PEND. MEDIA</u>	<u>SUP. DEC. ADMIN.</u>	<u>SUP. CERT.</u>	<u>SUP. CAMPO</u>	<u>SUP. COMPROM.</u>
				<u>S/R</u>	<u>(%)</u>	<u>(ha)</u>	<u>(ha)</u>	<u>(ha)</u>
2644989	14-054-050-00036-010	101000	OLIVAR-SIN VARIEDAD	S	31,69	8,97	9,05	8,97
2644990	14-054-050-00034-003	101000	OLIVAR-SIN VARIEDAD	S	24,57	0,01	0,01	0,01
2644991	14-054-050-00036-011	101000	OLIVAR-SIN VARIEDAD	S	44,25	0,11	0,11	0,11
2644992	14-054-050-00036-015	101000	OLIVAR-SIN VARIEDAD	S	26,13	1,89	1,95	1,89

### RESUMEN CRITERIOS DE SELECCIÓN

<b>10.1.12 Agricultura de montaña con orientación ecológica en olivar</b>		<b>PUNTOS: 10,00</b>	
		<b>PUNTOS</b>	
<b>Solicitantes de la medida 11, específica para la conversión o mantenimiento en agricultura ecológica</b>		3,00	S
<b>Porcentaje de superficie determinada en zonas con limitaciones naturales u otras limitaciones específicas ubicadas en las zonas de montaña</b>		4,00	100.0%
<b>Porcentaje de superficie determinada situada en zonas RAMSAR</b>		0,00	0.0%
<b>Porcentaje de superficie determinada en zonas vulnerables a la contaminación por nitratos</b>		0,00	0.0%
<b>Mayor pendiente media</b>		3,00	30.85%
<b>Porcentaje de superficie determinada en Red Natura 2000</b>		0,00	0.0%



**DETALLE CRITERIOS DE SELECCIÓN****10.1.12 Agricultura de montaña con orientación ecológica en olivar****PUNTOS:** 10,00**Solicitantes de la medida 11, específica para la conversión o mantenimiento en agricultura ecológica****PUNTOS:** 3,00 S**Porcentaje de superficie determinada en zonas con limitaciones naturales u otras limitaciones específicas ubicadas en las zonas de montaña****PUNTOS:** 4,00 100.0%

<u>REF.</u>	<u>REFERENCIA SIGPAC</u>	<u>CULTIVO</u>	<u>DESCRIPCIÓN CULTIVO</u>	<u>S/R</u>	<u>SUP. COMPROM.</u> <u>(ha)</u>	<u>SUP. CUMPLE</u> <u>(ha)</u>
2644990	14-054-050-00034-003	101000	OLIVAR-SIN VARIEDAD	S	0,01	0,01
2644989	14-054-050-00036-010	101000	OLIVAR-SIN VARIEDAD	S	8,97	8,97
2644991	14-054-050-00036-011	101000	OLIVAR-SIN VARIEDAD	S	0,11	0,11
2644992	14-054-050-00036-015	101000	OLIVAR-SIN VARIEDAD	S	1,89	1,89

**Porcentaje de superficie determinada situada en zonas RAMSAR****PUNTOS:** 0,00 0.0%

<u>REF.</u>	<u>REFERENCIA SIGPAC</u>	<u>CULTIVO</u>	<u>DESCRIPCIÓN CULTIVO</u>	<u>S/R</u>	<u>SUP. COMPROM.</u> <u>(ha)</u>	<u>SUP. CUMPLE</u> <u>(ha)</u>
2644990	14-054-050-00034-003	101000	OLIVAR-SIN VARIEDAD	S	0,01	0,00
2644989	14-054-050-00036-010	101000	OLIVAR-SIN VARIEDAD	S	8,97	0,00
2644991	14-054-050-00036-011	101000	OLIVAR-SIN VARIEDAD	S	0,11	0,00
2644992	14-054-050-00036-015	101000	OLIVAR-SIN VARIEDAD	S	1,89	0,00

**Porcentaje de superficie determinada en zonas vulnerables a la contaminación por nitratos****PUNTOS:** 0,00 0.0%

<u>REF.</u>	<u>REFERENCIA SIGPAC</u>	<u>CULTIVO</u>	<u>DESCRIPCIÓN CULTIVO</u>	<u>S/R</u>	<u>SUP. COMPROM.</u> <u>(ha)</u>	<u>SUP. CUMPLE</u> <u>(ha)</u>
2644990	14-054-050-00034-003	101000	OLIVAR-SIN VARIEDAD	S	0,01	0,00
2644989	14-054-050-00036-010	101000	OLIVAR-SIN VARIEDAD	S	8,97	0,00
2644991	14-054-050-00036-011	101000	OLIVAR-SIN VARIEDAD	S	0,11	0,00
2644992	14-054-050-00036-015	101000	OLIVAR-SIN VARIEDAD	S	1,89	0,00

**Mayor pendiente media****PUNTOS:** 3,00 30.85%

<u>REF.</u>	<u>REFERENCIA SIGPAC</u>	<u>CULTIVO</u>	<u>DESCRIPCIÓN CULTIVO</u>	<u>S/R</u>	<u>PENDIENTE MEDIA (%)</u>	<u>SUP. COMPROM.</u> <u>(ha)</u>
2644990	14-054-050-00034-003	101000	OLIVAR-SIN VARIEDAD	S	24,57	0,01
2644989	14-054-050-00036-010	101000	OLIVAR-SIN VARIEDAD	S	31,69	8,97
2644991	14-054-050-00036-011	101000	OLIVAR-SIN VARIEDAD	S	44,25	0,11
2644992	14-054-050-00036-015	101000	OLIVAR-SIN VARIEDAD	S	26,13	1,89

**Porcentaje de superficie determinada en Red Natura 2000****PUNTOS:** 0,00 0.0%

<u>REF.</u>	<u>REFERENCIA SIGPAC</u>	<u>CULTIVO</u>	<u>DESCRIPCIÓN CULTIVO</u>	<u>S/R</u>	<u>SUP. COMPROM.</u> <u>(ha)</u>	<u>SUP. CUMPLE</u> <u>(ha)</u>
2644990	14-054-050-00034-003	101000	OLIVAR-SIN VARIEDAD	S	0,01	0,00
2644989	14-054-050-00036-010	101000	OLIVAR-SIN VARIEDAD	S	8,97	0,00
2644991	14-054-050-00036-011	101000	OLIVAR-SIN VARIEDAD	S	0,11	0,00
2644992	14-054-050-00036-015	101000	OLIVAR-SIN VARIEDAD	S	1,89	0,00



<u>APELLIDOS Y NOMBRE / RAZÓN SOCIAL</u>		<u>NIF</u>	<u>EXPEDIENTE</u>	<u>SUP. COMPROMETIDA</u>				
				<u>(ha)</u>				
GONZALEZ ORTEGA ANA BERNARDINA		80129413N	3039371	5.29				
<b>RESOLUCIÓN</b>								
<b>ADMITIDO</b>								
<b>IMPORTE POR ANUALIDAD</b>								
		<b>2015</b>	<b>2016</b>	<b>2017</b>	<b>2018</b>	<b>2019</b>		
<b>IMPORTE MÁXIMO SUBVENCIONABLE</b>		603,80 €	603,80 €	603,80 €	603,80 €	603,80 €		
<b>IMPORTE MEDIO DE TRANSFERENCIA (€/ha)</b>		114,14 €	114,14 €	114,14 €	114,14 €	114,14 €		
<b>RECINTOS COMPROMETIDOS</b>								
<u>REF.</u>	<u>REFERENCIA SIGPAC</u>	<u>CULTIVO</u>	<u>DESCRIPCIÓN CULTIVO</u>	<u>PEND. MEDIA</u>	<u>SUP. DEC. ADMIN.</u>	<u>SUP. CERT.</u>	<u>SUP. CAMPO</u>	<u>SUP. COMPROM.</u>
				<u>S/R</u>	<u>(%)</u>	<u>(ha)</u>	<u>(ha)</u>	<u>(ha)</u>
2297048	14-029-041-00042-003	101000	OLIVAR-SIN VARIEDAD	S	26,37	5,29	5,29	5,29

### RESUMEN CRITERIOS DE SELECCIÓN

<b>10.1.12 Agricultura de montaña con orientación ecológica en olivar</b>		<b>PUNTOS: 10,00</b>	
		<b>PUNTOS</b>	
<b>Solicitantes de la medida 11, específica para la conversión o mantenimiento en agricultura ecológica</b>		3,00	S
<b>Porcentaje de superficie determinada en zonas con limitaciones naturales u otras limitaciones específicas ubicadas en las zonas de montaña</b>		4,00	100.0%
<b>Porcentaje de superficie determinada situada en zonas RAMSAR</b>		0,00	0.0%
<b>Porcentaje de superficie determinada en zonas vulnerables a la contaminación por nitratos</b>		0,00	0.0%
<b>Mayor pendiente media</b>		3,00	26.37%
<b>Porcentaje de superficie determinada en Red Natura 2000</b>		0,00	0.0%



**DETALLE CRITERIOS DE SELECCIÓN****10.1.12 Agricultura de montaña con orientación ecológica en olivar PUNTOS: 10,00**

<b>Solicitantes de la medida 11, específica para la conversión o mantenimiento en agricultura ecológica</b>						<b>PUNTOS:</b>	3,00	S
<b>Porcentaje de superficie determinada en zonas con limitaciones naturales u otras limitaciones específicas ubicadas en las zonas de montaña</b>						<b>PUNTOS:</b>	4,00	100.0%
<u>REF.</u>	<u>REFERENCIA SIGPAC</u>	<u>CULTIVO</u>	<u>DESCRIPCIÓN CULTIVO</u>	<u>S/R</u>		<u>SUP. COMPROM.</u> <u>(ha)</u>	<u>SUP. CUMPLE</u> <u>(ha)</u>	
2297048	14-029-041-00042-003	101000	OLIVAR-SIN VARIEDAD	S		5,29	5,29	
<b>Porcentaje de superficie determinada situada en zonas RAMSAR</b>						<b>PUNTOS:</b>	0,00	0.0%
<u>REF.</u>	<u>REFERENCIA SIGPAC</u>	<u>CULTIVO</u>	<u>DESCRIPCIÓN CULTIVO</u>	<u>S/R</u>		<u>SUP. COMPROM.</u> <u>(ha)</u>	<u>SUP. CUMPLE</u> <u>(ha)</u>	
2297048	14-029-041-00042-003	101000	OLIVAR-SIN VARIEDAD	S		5,29	0,00	
<b>Porcentaje de superficie determinada en zonas vulnerables a la contaminación por nitratos</b>						<b>PUNTOS:</b>	0,00	0.0%
<u>REF.</u>	<u>REFERENCIA SIGPAC</u>	<u>CULTIVO</u>	<u>DESCRIPCIÓN CULTIVO</u>	<u>S/R</u>		<u>SUP. COMPROM.</u> <u>(ha)</u>	<u>SUP. CUMPLE</u> <u>(ha)</u>	
2297048	14-029-041-00042-003	101000	OLIVAR-SIN VARIEDAD	S		5,29	0,00	
<b>Mayor pendiente media</b>						<b>PUNTOS:</b>	3,00	26.37%
<u>REF.</u>	<u>REFERENCIA SIGPAC</u>	<u>CULTIVO</u>	<u>DESCRIPCIÓN CULTIVO</u>	<u>S/R</u>	<u>PENDIENTE MEDIA (%)</u>	<u>SUP. COMPROM.</u> <u>(ha)</u>		
2297048	14-029-041-00042-003	101000	OLIVAR-SIN VARIEDAD	S	26,37	5,29		
<b>Porcentaje de superficie determinada en Red Natura 2000</b>						<b>PUNTOS:</b>	0,00	0.0%
<u>REF.</u>	<u>REFERENCIA SIGPAC</u>	<u>CULTIVO</u>	<u>DESCRIPCIÓN CULTIVO</u>	<u>S/R</u>		<u>SUP. COMPROM.</u> <u>(ha)</u>	<u>SUP. CUMPLE</u> <u>(ha)</u>	
2297048	14-029-041-00042-003	101000	OLIVAR-SIN VARIEDAD	S		5,29	0,00	



<u>APELLIDOS Y NOMBRE / RAZÓN SOCIAL</u>	<u>NIF</u>	<u>EXPEDIENTE</u>	<u>SUP. COMPROMETIDA (ha)</u>
GONZALEZ PRADOS ROSARIO	75583821W	3042465	13.66

**RESOLUCIÓN ADMITIDO**

**IMPORTE POR ANUALIDAD**

	<u>2015</u>	<u>2016</u>	<u>2017</u>	<u>2018</u>	<u>2019</u>
IMPORTE MÁXIMO SUBVENCIONABLE	1.559,15 €	1.559,15 €	1.559,15 €	1.559,15 €	1.559,15 €
IMPORTE MEDIO DE TRANSFERENCIA (€/ha)	114,14 €	114,14 €	114,14 €	114,14 €	114,14 €

**RECINTOS COMPROMETIDOS**

<u>REF.</u>	<u>REFERENCIA SIGPAC</u>	<u>CULTIVO</u>	<u>DESCRIPCIÓN CULTIVO</u>	<u>S/R</u>	<u>PEND. MEDIA (%)</u>	<u>SUP. DEC. ADMIN. (ha)</u>	<u>SUP. CERT. (ha)</u>	<u>SUP. CAMPO (ha)</u>	<u>SUP. COMPROM. (ha)</u>
2684737	14-026-015-00008-001	101000	OLIVAR-SIN VARIEDAD	S	21,25	1,53	1,53		1,53
2684738	14-026-015-00013-008	101000	OLIVAR-SIN VARIEDAD	S	44,16	1,20	1,20		1,20
2684740	14-026-015-00013-007	101000	OLIVAR-SIN VARIEDAD	S	31,40	10,93	10,93		10,93

**INCIDENCIAS****INCIDENCIA DESCRIPCIÓN**

218	La superficie total declarada sobre un mismo recinto en el conjunto de los expedientes, no puede superar la superficie total que el SIGPAC establece para ese recinto. Ref:2684739 Recinto:14-026-015-00013-012 Cultivo:101000 OLIVAR-SIN VARIEDAD Secano Suma de superficies declaradas para este recinto por todos los solicitantes (Áreas):2 Superficie SIGPAC medida para este recinto (Áreas):1 Exceso de superficie declarada (Hectáreas):0,01
80403	Explotación no inscrita en SIPEA (anexo I, Orden 26 mayo 2015) Ref:2684739 Recinto:14-026-015-00013-012 Cultivo:101000 OLIVAR-SIN VARIEDAD Secano

**RESUMEN CRITERIOS DE SELECCIÓN****10.1.12 Agricultura de montaña con orientación ecológica en olivar PUNTOS: 10,00**

	<u>PUNTOS</u>	
Solicitantes de la medida 11, específica para la conversión o mantenimiento en agricultura ecológica	3,00	S
Porcentaje de superficie determinada en zonas con limitaciones naturales u otras limitaciones específicas ubicadas en las zonas de montaña	4,00	100.0%
Porcentaje de superficie determinada situada en zonas RAMSAR	0,00	0.0%
Porcentaje de superficie determinada en zonas vulnerables a la contaminación por nitratos	0,00	0.0%
Mayor pendiente media	3,00	31.38%
Porcentaje de superficie determinada en Red Natura 2000	0,00	0.0%





**DETALLE CRITERIOS DE SELECCIÓN****10.1.12 Agricultura de montaña con orientación ecológica en olivar****PUNTOS:** 10,00**Solicitantes de la medida 11, específica para la conversión o mantenimiento en agricultura ecológica****PUNTOS:** 3,00 S**Porcentaje de superficie determinada en zonas con limitaciones naturales u otras limitaciones específicas ubicadas en las zonas de montaña****PUNTOS:** 4,00 100.0%

<u>REF.</u>	<u>REFERENCIA SIGPAC</u>	<u>CULTIVO DESCRIPCIÓN CULTIVO</u>	<u>S/R</u>	<u>SUP. COMPROM.</u> <u>(ha)</u>	<u>SUP. CUMPLE</u> <u>(ha)</u>
2684737	14-026-015-00008-001	101000 OLIVAR-SIN VARIEDAD	S	1,53	1,53
2684740	14-026-015-00013-007	101000 OLIVAR-SIN VARIEDAD	S	10,93	10,93
2684738	14-026-015-00013-008	101000 OLIVAR-SIN VARIEDAD	S	1,20	1,20

**Porcentaje de superficie determinada situada en zonas RAMSAR****PUNTOS:** 0,00 0.0%

<u>REF.</u>	<u>REFERENCIA SIGPAC</u>	<u>CULTIVO DESCRIPCIÓN CULTIVO</u>	<u>S/R</u>	<u>SUP. COMPROM.</u> <u>(ha)</u>	<u>SUP. CUMPLE</u> <u>(ha)</u>
2684737	14-026-015-00008-001	101000 OLIVAR-SIN VARIEDAD	S	1,53	0,00
2684740	14-026-015-00013-007	101000 OLIVAR-SIN VARIEDAD	S	10,93	0,00
2684738	14-026-015-00013-008	101000 OLIVAR-SIN VARIEDAD	S	1,20	0,00

**Porcentaje de superficie determinada en zonas vulnerables a la contaminación por nitratos****PUNTOS:** 0,00 0.0%

<u>REF.</u>	<u>REFERENCIA SIGPAC</u>	<u>CULTIVO DESCRIPCIÓN CULTIVO</u>	<u>S/R</u>	<u>SUP. COMPROM.</u> <u>(ha)</u>	<u>SUP. CUMPLE</u> <u>(ha)</u>
2684737	14-026-015-00008-001	101000 OLIVAR-SIN VARIEDAD	S	1,53	0,00
2684740	14-026-015-00013-007	101000 OLIVAR-SIN VARIEDAD	S	10,93	0,00
2684738	14-026-015-00013-008	101000 OLIVAR-SIN VARIEDAD	S	1,20	0,00

**Mayor pendiente media****PUNTOS:** 3,00 31.38%

<u>REF.</u>	<u>REFERENCIA SIGPAC</u>	<u>CULTIVO DESCRIPCIÓN CULTIVO</u>	<u>S/R</u>	<u>PENDIENTE MEDIA (%)</u>	<u>SUP. COMPROM.</u> <u>(ha)</u>
2684737	14-026-015-00008-001	101000 OLIVAR-SIN VARIEDAD	S	21,25	1,53
2684740	14-026-015-00013-007	101000 OLIVAR-SIN VARIEDAD	S	31,40	10,93
2684738	14-026-015-00013-008	101000 OLIVAR-SIN VARIEDAD	S	44,16	1,20

**Porcentaje de superficie determinada en Red Natura 2000****PUNTOS:** 0,00 0.0%

<u>REF.</u>	<u>REFERENCIA SIGPAC</u>	<u>CULTIVO DESCRIPCIÓN CULTIVO</u>	<u>S/R</u>	<u>SUP. COMPROM.</u> <u>(ha)</u>	<u>SUP. CUMPLE</u> <u>(ha)</u>
2684737	14-026-015-00008-001	101000 OLIVAR-SIN VARIEDAD	S	1,53	0,00
2684740	14-026-015-00013-007	101000 OLIVAR-SIN VARIEDAD	S	10,93	0,00
2684738	14-026-015-00013-008	101000 OLIVAR-SIN VARIEDAD	S	1,20	0,00



<u>APELLIDOS Y NOMBRE / RAZÓN SOCIAL</u>		<u>NIF</u>	<u>EXPEDIENTE</u>	<u>SUP. COMPROMETIDA</u>				
				<u>(ha)</u>				
GONZALEZ RODRIGUEZ JUAN PEDRO		75691011N	3039389	5.16				
<b>RESOLUCIÓN ADMITIDO</b>								
<b>IMPORTE POR ANUALIDAD</b>								
		<b>2015</b>	<b>2016</b>	<b>2017</b>	<b>2018</b>	<b>2019</b>		
<b>IMPORTE MÁXIMO SUBVENCIONABLE</b>		588,96 €	588,96 €	588,96 €	588,96 €	588,96 €		
<b>IMPORTE MEDIO DE TRANSFERENCIA (€/ha)</b>		114,14 €	114,14 €	114,14 €	114,14 €	114,14 €		
<b>RECINTOS COMPROMETIDOS</b>								
<u>REF.</u>	<u>REFERENCIA SIGPAC</u>	<u>CULTIVO</u>	<u>DESCRIPCIÓN CULTIVO</u>	<u>PEND. MEDIA</u>	<u>SUP. DEC. ADMIN.</u>	<u>SUP. CERT.</u>	<u>SUP. CAMPO</u>	<u>SUP. COMPROM.</u>
				<u>S/R</u>	<u>(%)</u>	<u>(ha)</u>	<u>(ha)</u>	<u>(ha)</u>
2642416	14-054-036-00017-001	101000	OLIVAR-SIN VARIEDAD	S	29,56	0,26	0,26	0,26
2642417	14-054-037-00004-003	101000	OLIVAR-SIN VARIEDAD	S	36,89	2,38	2,74	2,38
2642418	14-054-036-00017-002	101000	OLIVAR-SIN VARIEDAD	S	26,20	1,86	1,86	1,86
2642419	14-054-036-00017-010	101000	OLIVAR-SIN VARIEDAD	S	31,78	0,66	0,66	0,66

**RESUMEN CRITERIOS DE SELECCIÓN**

<b>10.1.12 Agricultura de montaña con orientación ecológica en olivar</b>		<b>PUNTOS: 10,00</b>	
		<b>PUNTOS</b>	
Solicitantes de la medida 11, específica para la conversión o mantenimiento en agricultura ecológica		3,00	S
Porcentaje de superficie determinada en zonas con limitaciones naturales u otras limitaciones específicas ubicadas en las zonas de montaña		4,00	100.0%
Porcentaje de superficie determinada situada en zonas RAMSAR		0,00	0.0%
Porcentaje de superficie determinada en zonas vulnerables a la contaminación por nitratos		0,00	0.0%
Mayor pendiente media		3,00	32.01%
Porcentaje de superficie determinada en Red Natura 2000		0,00	0.0%



**DETALLE CRITERIOS DE SELECCIÓN****10.1.12 Agricultura de montaña con orientación ecológica en olivar****PUNTOS:** 10,00**Solicitantes de la medida 11, específica para la conversión o mantenimiento en agricultura ecológica****PUNTOS:** 3,00 S**Porcentaje de superficie determinada en zonas con limitaciones naturales u otras limitaciones específicas ubicadas en las zonas de montaña****PUNTOS:** 4,00 100.0%

<u>REF.</u>	<u>REFERENCIA SIGPAC</u>	<u>CULTIVO DESCRIPCIÓN CULTIVO</u>	<u>S/R</u>	<u>SUP. COMPROM.</u> <u>(ha)</u>	<u>SUP. CUMPLE</u> <u>(ha)</u>
2642416	14-054-036-00017-001	101000 OLIVAR-SIN VARIEDAD	S	0,26	0,26
2642418	14-054-036-00017-002	101000 OLIVAR-SIN VARIEDAD	S	1,86	1,86
2642419	14-054-036-00017-010	101000 OLIVAR-SIN VARIEDAD	S	0,66	0,66
2642417	14-054-037-00004-003	101000 OLIVAR-SIN VARIEDAD	S	2,38	2,38

**Porcentaje de superficie determinada situada en zonas RAMSAR****PUNTOS:** 0,00 0.0%

<u>REF.</u>	<u>REFERENCIA SIGPAC</u>	<u>CULTIVO DESCRIPCIÓN CULTIVO</u>	<u>S/R</u>	<u>SUP. COMPROM.</u> <u>(ha)</u>	<u>SUP. CUMPLE</u> <u>(ha)</u>
2642416	14-054-036-00017-001	101000 OLIVAR-SIN VARIEDAD	S	0,26	0,00
2642418	14-054-036-00017-002	101000 OLIVAR-SIN VARIEDAD	S	1,86	0,00
2642419	14-054-036-00017-010	101000 OLIVAR-SIN VARIEDAD	S	0,66	0,00
2642417	14-054-037-00004-003	101000 OLIVAR-SIN VARIEDAD	S	2,38	0,00

**Porcentaje de superficie determinada en zonas vulnerables a la contaminación por nitratos****PUNTOS:** 0,00 0.0%

<u>REF.</u>	<u>REFERENCIA SIGPAC</u>	<u>CULTIVO DESCRIPCIÓN CULTIVO</u>	<u>S/R</u>	<u>SUP. COMPROM.</u> <u>(ha)</u>	<u>SUP. CUMPLE</u> <u>(ha)</u>
2642416	14-054-036-00017-001	101000 OLIVAR-SIN VARIEDAD	S	0,26	0,00
2642418	14-054-036-00017-002	101000 OLIVAR-SIN VARIEDAD	S	1,86	0,00
2642419	14-054-036-00017-010	101000 OLIVAR-SIN VARIEDAD	S	0,66	0,00
2642417	14-054-037-00004-003	101000 OLIVAR-SIN VARIEDAD	S	2,38	0,00

**Mayor pendiente media****PUNTOS:** 3,00 32.01%

<u>REF.</u>	<u>REFERENCIA SIGPAC</u>	<u>CULTIVO DESCRIPCIÓN CULTIVO</u>	<u>S/R</u>	<u>PENDIENTE MEDIA (%)</u>	<u>SUP. COMPROM.</u> <u>(ha)</u>
2642416	14-054-036-00017-001	101000 OLIVAR-SIN VARIEDAD	S	29,56	0,26
2642418	14-054-036-00017-002	101000 OLIVAR-SIN VARIEDAD	S	26,20	1,86
2642419	14-054-036-00017-010	101000 OLIVAR-SIN VARIEDAD	S	31,78	0,66
2642417	14-054-037-00004-003	101000 OLIVAR-SIN VARIEDAD	S	36,89	2,38

**Porcentaje de superficie determinada en Red Natura 2000****PUNTOS:** 0,00 0.0%

<u>REF.</u>	<u>REFERENCIA SIGPAC</u>	<u>CULTIVO DESCRIPCIÓN CULTIVO</u>	<u>S/R</u>	<u>SUP. COMPROM.</u> <u>(ha)</u>	<u>SUP. CUMPLE</u> <u>(ha)</u>
2642416	14-054-036-00017-001	101000 OLIVAR-SIN VARIEDAD	S	0,26	0,00
2642418	14-054-036-00017-002	101000 OLIVAR-SIN VARIEDAD	S	1,86	0,00
2642419	14-054-036-00017-010	101000 OLIVAR-SIN VARIEDAD	S	0,66	0,00
2642417	14-054-037-00004-003	101000 OLIVAR-SIN VARIEDAD	S	2,38	0,00



<u>APELLIDOS Y NOMBRE / RAZÓN SOCIAL</u>		<u>NIF</u>	<u>EXPEDIENTE</u>	<u>SUP. COMPROMETIDA</u>				
				<u>(ha)</u>				
GONZALEZ TORTOSA PEDRO JESUS		74916395J	3039023	22.35				
<b>RESOLUCIÓN</b>								
<b>ADMITIDO</b>								
<b>IMPORTE POR ANUALIDAD</b>								
		<b>2015</b>	<b>2016</b>	<b>2017</b>	<b>2018</b>	<b>2019</b>		
<b>IMPORTE MÁXIMO SUBVENCIONABLE</b>		2.551,03 €	2.551,03 €	2.551,03 €	2.551,03 €	2.551,03 €		
<b>IMPORTE MEDIO DE TRANSFERENCIA (€/ha)</b>		114,14 €	114,14 €	114,14 €	114,14 €	114,14 €		
<b>RECINTOS COMPROMETIDOS</b>								
<u>REF.</u>	<u>REFERENCIA SIGPAC</u>	<u>CULTIVO</u>	<u>DESCRIPCIÓN CULTIVO</u>	<u>PEND. MEDIA</u>	<u>SUP. DEC. ADMIN.</u>	<u>SUP. CERT.</u>	<u>SUP. CAMPO</u>	<u>SUP. COMPROM.</u>
				<u>S/R</u>	<u>(%)</u>	<u>(ha)</u>	<u>(ha)</u>	<u>(ha)</u>
2293217	14-038-105-00016-001	101000	OLIVAR-SIN VARIEDAD	S	26,05	2,70	2,70	2,70
2293223	14-038-104-00019-001	101000	OLIVAR-SIN VARIEDAD	S	21,98	19,56	19,56	19,56
2293224	14-038-104-00007-001	101000	OLIVAR-SIN VARIEDAD	S	20,29	0,09	0,09	0,09

### RESUMEN CRITERIOS DE SELECCIÓN

<b>10.1.12 Agricultura de montaña con orientación ecológica en olivar</b>		<b>PUNTOS: 8,00</b>	
		<b>PUNTOS</b>	
<b>Solicitantes de la medida 11, específica para la conversión o mantenimiento en agricultura ecológica</b>		3,00	S
<b>Porcentaje de superficie determinada en zonas con limitaciones naturales u otras limitaciones específicas ubicadas en las zonas de montaña</b>		4,00	100.0%
<b>Porcentaje de superficie determinada situada en zonas RAMSAR</b>		0,00	0.0%
<b>Porcentaje de superficie determinada en zonas vulnerables a la contaminación por nitratos</b>		0,00	0.0%
<b>Mayor pendiente media</b>		1,00	22.47%
<b>Porcentaje de superficie determinada en Red Natura 2000</b>		0,00	0.0%



**DETALLE CRITERIOS DE SELECCIÓN****10.1.12 Agricultura de montaña con orientación ecológica en olivar PUNTOS: 8,00****Solicitantes de la medida 11, específica para la conversión o mantenimiento en agricultura ecológica PUNTOS: 3,00 S****Porcentaje de superficie determinada en zonas con limitaciones naturales u otras limitaciones específicas ubicadas en las zonas de montaña PUNTOS: 4,00 100.0%**

<u>REF.</u>	<u>REFERENCIA SIGPAC</u>	<u>CULTIVO</u>	<u>DESCRIPCIÓN CULTIVO</u>	<u>S/R</u>	<u>SUP. COMPROM.</u> <u>(ha)</u>	<u>SUP. CUMPLE</u> <u>(ha)</u>
2293224	14-038-104-00007-001	101000	OLIVAR-SIN VARIEDAD	S	0,09	0,09
2293223	14-038-104-00019-001	101000	OLIVAR-SIN VARIEDAD	S	19,56	19,56
2293217	14-038-105-00016-001	101000	OLIVAR-SIN VARIEDAD	S	2,70	2,70

**Porcentaje de superficie determinada situada en zonas RAMSAR PUNTOS: 0,00 0.0%**

<u>REF.</u>	<u>REFERENCIA SIGPAC</u>	<u>CULTIVO</u>	<u>DESCRIPCIÓN CULTIVO</u>	<u>S/R</u>	<u>SUP. COMPROM.</u> <u>(ha)</u>	<u>SUP. CUMPLE</u> <u>(ha)</u>
2293224	14-038-104-00007-001	101000	OLIVAR-SIN VARIEDAD	S	0,09	0,00
2293223	14-038-104-00019-001	101000	OLIVAR-SIN VARIEDAD	S	19,56	0,00
2293217	14-038-105-00016-001	101000	OLIVAR-SIN VARIEDAD	S	2,70	0,00

**Porcentaje de superficie determinada en zonas vulnerables a la contaminación por nitratos PUNTOS: 0,00 0.0%**

<u>REF.</u>	<u>REFERENCIA SIGPAC</u>	<u>CULTIVO</u>	<u>DESCRIPCIÓN CULTIVO</u>	<u>S/R</u>	<u>SUP. COMPROM.</u> <u>(ha)</u>	<u>SUP. CUMPLE</u> <u>(ha)</u>
2293224	14-038-104-00007-001	101000	OLIVAR-SIN VARIEDAD	S	0,09	0,00
2293223	14-038-104-00019-001	101000	OLIVAR-SIN VARIEDAD	S	19,56	0,00
2293217	14-038-105-00016-001	101000	OLIVAR-SIN VARIEDAD	S	2,70	0,00

**Mayor pendiente media PUNTOS: 1,00 22.47%**

<u>REF.</u>	<u>REFERENCIA SIGPAC</u>	<u>CULTIVO</u>	<u>DESCRIPCIÓN CULTIVO</u>	<u>S/R</u>	<u>PENDIENTE MEDIA (%)</u>	<u>SUP. COMPROM.</u> <u>(ha)</u>
2293224	14-038-104-00007-001	101000	OLIVAR-SIN VARIEDAD	S	20,29	0,09
2293223	14-038-104-00019-001	101000	OLIVAR-SIN VARIEDAD	S	21,98	19,56
2293217	14-038-105-00016-001	101000	OLIVAR-SIN VARIEDAD	S	26,05	2,70

**Porcentaje de superficie determinada en Red Natura 2000 PUNTOS: 0,00 0.0%**

<u>REF.</u>	<u>REFERENCIA SIGPAC</u>	<u>CULTIVO</u>	<u>DESCRIPCIÓN CULTIVO</u>	<u>S/R</u>	<u>SUP. COMPROM.</u> <u>(ha)</u>	<u>SUP. CUMPLE</u> <u>(ha)</u>
2293224	14-038-104-00007-001	101000	OLIVAR-SIN VARIEDAD	S	0,09	0,00
2293223	14-038-104-00019-001	101000	OLIVAR-SIN VARIEDAD	S	19,56	0,00
2293217	14-038-105-00016-001	101000	OLIVAR-SIN VARIEDAD	S	2,70	0,00



<u>APELLIDOS Y NOMBRE / RAZÓN SOCIAL</u>		<u>NIF</u>	<u>EXPEDIENTE</u>	<u>SUP. COMPROMETIDA</u>				
				<u>(ha)</u>				
GUIJO BENITEZ PEDRO JOSE		30208321Y	3039767	2.91				
<b>RESOLUCIÓN</b>								
<b>ADMITIDO</b>								
<b>IMPORTE POR ANUALIDAD</b>								
		<b>2015</b>	<b>2016</b>	<b>2017</b>	<b>2018</b>	<b>2019</b>		
<b>IMPORTE MÁXIMO SUBVENCIONABLE</b>		332,15 €	332,15 €	332,15 €	332,15 €	332,15 €		
<b>IMPORTE MEDIO DE TRANSFERENCIA (€/ha)</b>		114,14 €	114,14 €	114,14 €	114,14 €	114,14 €		
<b>RECINTOS COMPROMETIDOS</b>								
<u>REF.</u>	<u>REFERENCIA SIGPAC</u>	<u>CULTIVO</u>	<u>DESCRIPCIÓN CULTIVO</u>	<u>PEND. MEDIA</u>	<u>SUP. DEC. ADMIN.</u>	<u>SUP. CERT.</u>	<u>SUP. CAMPO</u>	<u>SUP. COMPROM.</u>
				<u>S/R</u>	<u>(%)</u>	<u>(ha)</u>	<u>(ha)</u>	<u>(ha)</u>
2643569	14-054-054-00028-001	101000	OLIVAR-SIN VARIEDAD	S	25,77	1,70	1,70	1,70
2643570	14-054-054-00054-002	101000	OLIVAR-SIN VARIEDAD	S	31,44	1,21	1,21	1,21

**RESUMEN CRITERIOS DE SELECCIÓN**

<b>10.1.12 Agricultura de montaña con orientación ecológica en olivar</b>		<b>PUNTOS: 10,00</b>	
		<b>PUNTOS</b>	
Solicitantes de la medida 11, específica para la conversión o mantenimiento en agricultura ecológica		3,00	S
Porcentaje de superficie determinada en zonas con limitaciones naturales u otras limitaciones específicas ubicadas en las zonas de montaña		4,00	100.0%
Porcentaje de superficie determinada situada en zonas RAMSAR		0,00	0.0%
Porcentaje de superficie determinada en zonas vulnerables a la contaminación por nitratos		0,00	0.0%
Mayor pendiente media		3,00	28.13%
Porcentaje de superficie determinada en Red Natura 2000		0,00	0.0%



**DETALLE CRITERIOS DE SELECCIÓN****10.1.12 Agricultura de montaña con orientación ecológica en olivar****PUNTOS: 10,00****Solicitantes de la medida 11, específica para la conversión o mantenimiento en agricultura ecológica****PUNTOS: 3,00 S****Porcentaje de superficie determinada en zonas con limitaciones naturales u otras limitaciones específicas ubicadas en las zonas de montaña****PUNTOS: 4,00 100.0%**

<u>REF.</u>	<u>REFERENCIA SIGPAC</u>	<u>CULTIVO</u>	<u>DESCRIPCIÓN CULTIVO</u>	<u>S/R</u>	<u>SUP. COMPROM.</u> <u>(ha)</u>	<u>SUP. CUMPLE</u> <u>(ha)</u>
2643569	14-054-054-00028-001	101000	OLIVAR-SIN VARIEDAD	S	1,70	1,70
2643570	14-054-054-00054-002	101000	OLIVAR-SIN VARIEDAD	S	1,21	1,21

**Porcentaje de superficie determinada situada en zonas RAMSAR****PUNTOS: 0,00 0.0%**

<u>REF.</u>	<u>REFERENCIA SIGPAC</u>	<u>CULTIVO</u>	<u>DESCRIPCIÓN CULTIVO</u>	<u>S/R</u>	<u>SUP. COMPROM.</u> <u>(ha)</u>	<u>SUP. CUMPLE</u> <u>(ha)</u>
2643569	14-054-054-00028-001	101000	OLIVAR-SIN VARIEDAD	S	1,70	0,00
2643570	14-054-054-00054-002	101000	OLIVAR-SIN VARIEDAD	S	1,21	0,00

**Porcentaje de superficie determinada en zonas vulnerables a la contaminación por nitratos****PUNTOS: 0,00 0.0%**

<u>REF.</u>	<u>REFERENCIA SIGPAC</u>	<u>CULTIVO</u>	<u>DESCRIPCIÓN CULTIVO</u>	<u>S/R</u>	<u>SUP. COMPROM.</u> <u>(ha)</u>	<u>SUP. CUMPLE</u> <u>(ha)</u>
2643569	14-054-054-00028-001	101000	OLIVAR-SIN VARIEDAD	S	1,70	0,00
2643570	14-054-054-00054-002	101000	OLIVAR-SIN VARIEDAD	S	1,21	0,00

**Mayor pendiente media****PUNTOS: 3,00 28.13%**

<u>REF.</u>	<u>REFERENCIA SIGPAC</u>	<u>CULTIVO</u>	<u>DESCRIPCIÓN CULTIVO</u>	<u>S/R</u>	<u>PENDIENTE MEDIA (%)</u>	<u>SUP. COMPROM.</u> <u>(ha)</u>
2643569	14-054-054-00028-001	101000	OLIVAR-SIN VARIEDAD	S	25,77	1,70
2643570	14-054-054-00054-002	101000	OLIVAR-SIN VARIEDAD	S	31,44	1,21

**Porcentaje de superficie determinada en Red Natura 2000****PUNTOS: 0,00 0.0%**

<u>REF.</u>	<u>REFERENCIA SIGPAC</u>	<u>CULTIVO</u>	<u>DESCRIPCIÓN CULTIVO</u>	<u>S/R</u>	<u>SUP. COMPROM.</u> <u>(ha)</u>	<u>SUP. CUMPLE</u> <u>(ha)</u>
2643569	14-054-054-00028-001	101000	OLIVAR-SIN VARIEDAD	S	1,70	0,00
2643570	14-054-054-00054-002	101000	OLIVAR-SIN VARIEDAD	S	1,21	0,00



<b><u>APELLIDOS Y NOMBRE / RAZÓN SOCIAL</u></b>				<b><u>NIF</u></b>	<b><u>EXPEDIENTE</u></b>	<b><u>SUP. COMPROMETIDA</u></b>				
						<b><u>(ha)</u></b>				
GUIJO CARRASCO DANIEL				30827125H	3039695	6.54				
<b><u>RESOLUCIÓN</u></b>										
ADMITIDO										
<b><u>IMPORTE POR ANUALIDAD</u></b>										
				<b><u>2015</u></b>	<b><u>2016</u></b>	<b><u>2017</u></b>	<b><u>2018</u></b>	<b><u>2019</u></b>		
IMPORTE MÁXIMO SUBVENCIONABLE				746,48 €	746,48 €	746,48 €	746,48 €	746,48 €		
IMPORTE MEDIO DE TRANSFERENCIA (€/ha)				114,14 €	114,14 €	114,14 €	114,14 €	114,14 €		
<b><u>RECINTOS COMPROMETIDOS</u></b>										
<b><u>REF.</u></b>	<b><u>REFERENCIA SIGPAC</u></b>	<b><u>CULTIVO</u></b>	<b><u>DESCRIPCIÓN CULTIVO</u></b>	<b><u>S/R</u></b>	<b><u>PEND. MEDIA (%)</u></b>	<b><u>SUP. DEC. ADMIN. (ha)</u></b>	<b><u>SUP. CERT. (ha)</u></b>	<b><u>SUP. CAMPO (ha)</u></b>	<b><u>SUP. COMPROM. (ha)</u></b>	
2317107	14-054-046-00066-001	101000	OLIVAR-SIN VARIEDAD	S	46,79	2,66	2,66	2,66		
2317108	14-054-046-00069-003	101000	OLIVAR-SIN VARIEDAD	S	38,03	0,87	0,87	0,87		
2317109	14-054-046-00066-002	101000	OLIVAR-SIN VARIEDAD	S	39,02	0,16	0,16	0,16		
2317110	14-054-046-00069-001	101000	OLIVAR-SIN VARIEDAD	S	37,58	1,02	1,02	1,02		
2317111	14-054-046-00066-005	101000	OLIVAR-SIN VARIEDAD	S	35,21	1,83	1,83	1,83		

**RESUMEN CRITERIOS DE SELECCIÓN**

<b>10.1.12 Agricultura de montaña con orientación ecológica en olivar</b>		<b>PUNTOS: 10,00</b>	
		<b>PUNTOS</b>	
Solicitantes de la medida 11, específica para la conversión o mantenimiento en agricultura ecológica		3,00	S
Porcentaje de superficie determinada en zonas con limitaciones naturales u otras limitaciones específicas ubicadas en las zonas de montaña		4,00	100.0%
Porcentaje de superficie determinada situada en zonas RAMSAR		0,00	0.0%
Porcentaje de superficie determinada en zonas vulnerables a la contaminación por nitratos		0,00	0.0%
Mayor pendiente media		3,00	40.76%
Porcentaje de superficie determinada en Red Natura 2000		0,00	0.0%





**DETALLE CRITERIOS DE SELECCIÓN****10.1.12 Agricultura de montaña con orientación ecológica en olivar****PUNTOS:** 10,00**Solicitantes de la medida 11, específica para la conversión o mantenimiento en agricultura ecológica****PUNTOS:** 3,00 S**Porcentaje de superficie determinada en zonas con limitaciones naturales u otras limitaciones específicas ubicadas en las zonas de montaña****PUNTOS:** 4,00 100.0%

<u>REF.</u>	<u>REFERENCIA SIGPAC</u>	<u>CULTIVO DESCRIPCIÓN CULTIVO</u>	<u>S/R</u>	<u>SUP. COMPROM.</u> <u>(ha)</u>	<u>SUP. CUMPLE</u> <u>(ha)</u>
2317107	14-054-046-00066-001	101000 OLIVAR-SIN VARIEDAD	S	2,66	2,66
2317109	14-054-046-00066-002	101000 OLIVAR-SIN VARIEDAD	S	0,16	0,16
2317111	14-054-046-00066-005	101000 OLIVAR-SIN VARIEDAD	S	1,83	1,83
2317110	14-054-046-00069-001	101000 OLIVAR-SIN VARIEDAD	S	1,02	1,02
2317108	14-054-046-00069-003	101000 OLIVAR-SIN VARIEDAD	S	0,87	0,87

**Porcentaje de superficie determinada situada en zonas RAMSAR****PUNTOS:** 0,00 0.0%

<u>REF.</u>	<u>REFERENCIA SIGPAC</u>	<u>CULTIVO DESCRIPCIÓN CULTIVO</u>	<u>S/R</u>	<u>SUP. COMPROM.</u> <u>(ha)</u>	<u>SUP. CUMPLE</u> <u>(ha)</u>
2317107	14-054-046-00066-001	101000 OLIVAR-SIN VARIEDAD	S	2,66	0,00
2317109	14-054-046-00066-002	101000 OLIVAR-SIN VARIEDAD	S	0,16	0,00
2317111	14-054-046-00066-005	101000 OLIVAR-SIN VARIEDAD	S	1,83	0,00
2317110	14-054-046-00069-001	101000 OLIVAR-SIN VARIEDAD	S	1,02	0,00
2317108	14-054-046-00069-003	101000 OLIVAR-SIN VARIEDAD	S	0,87	0,00

**Porcentaje de superficie determinada en zonas vulnerables a la contaminación por nitratos****PUNTOS:** 0,00 0.0%

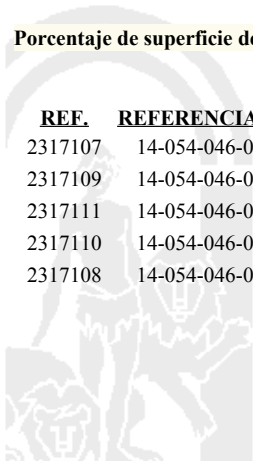
<u>REF.</u>	<u>REFERENCIA SIGPAC</u>	<u>CULTIVO DESCRIPCIÓN CULTIVO</u>	<u>S/R</u>	<u>SUP. COMPROM.</u> <u>(ha)</u>	<u>SUP. CUMPLE</u> <u>(ha)</u>
2317107	14-054-046-00066-001	101000 OLIVAR-SIN VARIEDAD	S	2,66	0,00
2317109	14-054-046-00066-002	101000 OLIVAR-SIN VARIEDAD	S	0,16	0,00
2317111	14-054-046-00066-005	101000 OLIVAR-SIN VARIEDAD	S	1,83	0,00
2317110	14-054-046-00069-001	101000 OLIVAR-SIN VARIEDAD	S	1,02	0,00
2317108	14-054-046-00069-003	101000 OLIVAR-SIN VARIEDAD	S	0,87	0,00

**Mayor pendiente media****PUNTOS:** 3,00 40.76%

<u>REF.</u>	<u>REFERENCIA SIGPAC</u>	<u>CULTIVO DESCRIPCIÓN CULTIVO</u>	<u>S/R</u>	<u>PENDIENTE MEDIA (%)</u>	<u>SUP. COMPROM.</u> <u>(ha)</u>
2317107	14-054-046-00066-001	101000 OLIVAR-SIN VARIEDAD	S	46,79	2,66
2317109	14-054-046-00066-002	101000 OLIVAR-SIN VARIEDAD	S	39,02	0,16
2317111	14-054-046-00066-005	101000 OLIVAR-SIN VARIEDAD	S	35,21	1,83
2317110	14-054-046-00069-001	101000 OLIVAR-SIN VARIEDAD	S	37,58	1,02
2317108	14-054-046-00069-003	101000 OLIVAR-SIN VARIEDAD	S	38,03	0,87

**Porcentaje de superficie determinada en Red Natura 2000****PUNTOS:** 0,00 0.0%

<u>REF.</u>	<u>REFERENCIA SIGPAC</u>	<u>CULTIVO DESCRIPCIÓN CULTIVO</u>	<u>S/R</u>	<u>SUP. COMPROM.</u> <u>(ha)</u>	<u>SUP. CUMPLE</u> <u>(ha)</u>
2317107	14-054-046-00066-001	101000 OLIVAR-SIN VARIEDAD	S	2,66	0,00
2317109	14-054-046-00066-002	101000 OLIVAR-SIN VARIEDAD	S	0,16	0,00
2317111	14-054-046-00066-005	101000 OLIVAR-SIN VARIEDAD	S	1,83	0,00
2317110	14-054-046-00069-001	101000 OLIVAR-SIN VARIEDAD	S	1,02	0,00
2317108	14-054-046-00069-003	101000 OLIVAR-SIN VARIEDAD	S	0,87	0,00



<u>APELLIDOS Y NOMBRE / RAZÓN SOCIAL</u>		<u>NIF</u>	<u>EXPEDIENTE</u>	<u>SUP. COMPROMETIDA</u>				
				<u>(ha)</u>				
GUIJO CARRASCO MARIA AMPARO		80147145B	3038041	9.2				
<b>RESOLUCIÓN</b>								
<b>ADMITIDO</b>								
<b>IMPORTE POR ANUALIDAD</b>								
		<b>2015</b>	<b>2016</b>	<b>2017</b>	<b>2018</b>	<b>2019</b>		
<b>IMPORTE MÁXIMO SUBVENCIONABLE</b>		1.050,09 €	1.050,09 €	1.050,09 €	1.050,09 €	1.050,09 €		
<b>IMPORTE MEDIO DE TRANSFERENCIA (€/ha)</b>		114,14 €	114,14 €	114,14 €	114,14 €	114,14 €		
<b>RECINTOS COMPROMETIDOS</b>								
<u>REF.</u>	<u>REFERENCIA SIGPAC</u>	<u>CULTIVO</u>	<u>DESCRIPCIÓN CULTIVO</u>	<u>PEND. MEDIA</u>	<u>SUP. DEC. ADMIN.</u>	<u>SUP. CERT.</u>	<u>SUP. CAMPO</u>	<u>SUP. COMPROM.</u>
				<u>S/R</u>	<u>(%)</u>	<u>(ha)</u>	<u>(ha)</u>	<u>(ha)</u>
2286390	14-054-046-00073-001	101000	OLIVAR-SIN VARIEDAD	S	36,54	4,22	4,22	4,22
2286391	14-054-046-00077-001	101000	OLIVAR-SIN VARIEDAD	S	50,93	0,01	0,01	0,01
2286392	14-054-046-00073-003	101000	OLIVAR-SIN VARIEDAD	S	38,38	2,14	2,14	2,14
2286393	14-054-046-00088-005	101000	OLIVAR-SIN VARIEDAD	S	34,54	0,66	0,66	0,66
2286394	14-054-046-00088-002	101000	OLIVAR-SIN VARIEDAD	S	35,72	2,14	2,14	2,14
2286396	14-054-046-00088-006	101000	OLIVAR-SIN VARIEDAD	S	37,24	0,02	0,02	0,02
2286397	14-054-046-00148-002	101000	OLIVAR-SIN VARIEDAD	S	25,51	0,01	0,01	0,01

**RESUMEN CRITERIOS DE SELECCIÓN**

<b>10.1.12 Agricultura de montaña con orientación ecológica en olivar</b>		<b>PUNTOS: 10,00</b>	
		<b>PUNTOS</b>	
<b>Solicitantes de la medida 11, específica para la conversión o mantenimiento en agricultura ecológica</b>		3,00	S
<b>Porcentaje de superficie determinada en zonas con limitaciones naturales u otras limitaciones específicas ubicadas en las zonas de montaña</b>		4,00	100.0%
<b>Porcentaje de superficie determinada situada en zonas RAMSAR</b>		0,00	0.0%
<b>Porcentaje de superficie determinada en zonas vulnerables a la contaminación por nitratos</b>		0,00	0.0%
<b>Mayor pendiente media</b>		3,00	36.64%
<b>Porcentaje de superficie determinada en Red Natura 2000</b>		0,00	0.0%



**DETALLE CRITERIOS DE SELECCIÓN****10.1.12 Agricultura de montaña con orientación ecológica en olivar****PUNTOS:** 10,00**Solicitantes de la medida 11, específica para la conversión o mantenimiento en agricultura ecológica****PUNTOS:** 3,00 S**Porcentaje de superficie determinada en zonas con limitaciones naturales u otras limitaciones específicas ubicadas en las zonas de montaña****PUNTOS:** 4,00 100.0%

<u>REF.</u>	<u>REFERENCIA SIGPAC</u>	<u>CULTIVO</u>	<u>DESCRIPCIÓN CULTIVO</u>	<u>S/R</u>	<u>SUP. COMPROM.</u> <u>(ha)</u>	<u>SUP. CUMPLE</u> <u>(ha)</u>
2286390	14-054-046-00073-001	101000	OLIVAR-SIN VARIEDAD	S	4,22	4,22
2286392	14-054-046-00073-003	101000	OLIVAR-SIN VARIEDAD	S	2,14	2,14
2286391	14-054-046-00077-001	101000	OLIVAR-SIN VARIEDAD	S	0,01	0,01
2286394	14-054-046-00088-002	101000	OLIVAR-SIN VARIEDAD	S	2,14	2,14
2286393	14-054-046-00088-005	101000	OLIVAR-SIN VARIEDAD	S	0,66	0,66
2286396	14-054-046-00088-006	101000	OLIVAR-SIN VARIEDAD	S	0,02	0,02
2286397	14-054-046-00148-002	101000	OLIVAR-SIN VARIEDAD	S	0,01	0,01

**Porcentaje de superficie determinada situada en zonas RAMSAR****PUNTOS:** 0,00 0.0%

<u>REF.</u>	<u>REFERENCIA SIGPAC</u>	<u>CULTIVO</u>	<u>DESCRIPCIÓN CULTIVO</u>	<u>S/R</u>	<u>SUP. COMPROM.</u> <u>(ha)</u>	<u>SUP. CUMPLE</u> <u>(ha)</u>
2286390	14-054-046-00073-001	101000	OLIVAR-SIN VARIEDAD	S	4,22	0,00
2286392	14-054-046-00073-003	101000	OLIVAR-SIN VARIEDAD	S	2,14	0,00
2286391	14-054-046-00077-001	101000	OLIVAR-SIN VARIEDAD	S	0,01	0,00
2286394	14-054-046-00088-002	101000	OLIVAR-SIN VARIEDAD	S	2,14	0,00
2286393	14-054-046-00088-005	101000	OLIVAR-SIN VARIEDAD	S	0,66	0,00
2286396	14-054-046-00088-006	101000	OLIVAR-SIN VARIEDAD	S	0,02	0,00
2286397	14-054-046-00148-002	101000	OLIVAR-SIN VARIEDAD	S	0,01	0,00

**Porcentaje de superficie determinada en zonas vulnerables a la contaminación por nitratos****PUNTOS:** 0,00 0.0%

<u>REF.</u>	<u>REFERENCIA SIGPAC</u>	<u>CULTIVO</u>	<u>DESCRIPCIÓN CULTIVO</u>	<u>S/R</u>	<u>SUP. COMPROM.</u> <u>(ha)</u>	<u>SUP. CUMPLE</u> <u>(ha)</u>
2286390	14-054-046-00073-001	101000	OLIVAR-SIN VARIEDAD	S	4,22	0,00
2286392	14-054-046-00073-003	101000	OLIVAR-SIN VARIEDAD	S	2,14	0,00
2286391	14-054-046-00077-001	101000	OLIVAR-SIN VARIEDAD	S	0,01	0,00
2286394	14-054-046-00088-002	101000	OLIVAR-SIN VARIEDAD	S	2,14	0,00
2286393	14-054-046-00088-005	101000	OLIVAR-SIN VARIEDAD	S	0,66	0,00
2286396	14-054-046-00088-006	101000	OLIVAR-SIN VARIEDAD	S	0,02	0,00
2286397	14-054-046-00148-002	101000	OLIVAR-SIN VARIEDAD	S	0,01	0,00

**Mayor pendiente media****PUNTOS:** 3,00 36.64%

<u>REF.</u>	<u>REFERENCIA SIGPAC</u>	<u>CULTIVO</u>	<u>DESCRIPCIÓN CULTIVO</u>	<u>S/R</u>	<u>PENDIENTE MEDIA (%)</u>	<u>SUP. COMPROM.</u> <u>(ha)</u>
2286390	14-054-046-00073-001	101000	OLIVAR-SIN VARIEDAD	S	36,54	4,22
2286392	14-054-046-00073-003	101000	OLIVAR-SIN VARIEDAD	S	38,38	2,14
2286391	14-054-046-00077-001	101000	OLIVAR-SIN VARIEDAD	S	50,93	0,01
2286394	14-054-046-00088-002	101000	OLIVAR-SIN VARIEDAD	S	35,72	2,14
2286393	14-054-046-00088-005	101000	OLIVAR-SIN VARIEDAD	S	34,54	0,66
2286396	14-054-046-00088-006	101000	OLIVAR-SIN VARIEDAD	S	37,24	0,02
2286397	14-054-046-00148-002	101000	OLIVAR-SIN VARIEDAD	S	25,51	0,01

**Porcentaje de superficie determinada en Red Natura 2000****PUNTOS:** 0,00 0.0%

<b>REF.</b>	<b>REFERENCIA SIGPAC</b>	<b>CULTIVO</b>	<b>DESCRIPCIÓN CULTIVO</b>	<b>S/R</b>	<b>SUP. COMPROM.</b> <b>(ha)</b>	<b>SUP. CUMPLE</b> <b>(ha)</b>
2286390	14-054-046-00073-001	101000	OLIVAR-SIN VARIEDAD	S	4,22	0,00
2286392	14-054-046-00073-003	101000	OLIVAR-SIN VARIEDAD	S	2,14	0,00
2286391	14-054-046-00077-001	101000	OLIVAR-SIN VARIEDAD	S	0,01	0,00
2286394	14-054-046-00088-002	101000	OLIVAR-SIN VARIEDAD	S	2,14	0,00
2286393	14-054-046-00088-005	101000	OLIVAR-SIN VARIEDAD	S	0,66	0,00
2286396	14-054-046-00088-006	101000	OLIVAR-SIN VARIEDAD	S	0,02	0,00
2286397	14-054-046-00148-002	101000	OLIVAR-SIN VARIEDAD	S	0,01	0,00



			<b>SUP. COMPROMETIDA</b>					
<b>APELLIDOS Y NOMBRE / RAZÓN SOCIAL</b>			<b>NIF</b>	<b>EXPEDIENTE</b>	<b>(ha)</b>			
GUIJO GARCIA FRANCISCA			75680627R	3037404	40.57			
<b>RESOLUCIÓN</b>								
<b>ADMITIDO</b>								
<b>IMPORTES POR ANUALIDAD</b>								
			<b>2015</b>	<b>2016</b>	<b>2017</b>	<b>2018</b>	<b>2019</b>	
<b>IMPORTE MÁXIMO SUBVENCIONABLE</b>			4.604,41 €	4.604,41 €	4.604,41 €	4.604,41 €	4.604,41 €	
<b>IMPORTE MEDIO DE TRANSFERENCIA (€/ha)</b>			113,49 €	113,49 €	113,49 €	113,49 €	113,49 €	
<b>RECINTOS COMPROMETIDOS</b>								
<b>REF.</b>	<b>REFERENCIA SIGPAC</b>	<b>CULTIVO DESCRIPCIÓN CULTIVO</b>	<b>S/R</b>	<b>PEND. MEDIA (%)</b>	<b>SUP. DEC. ADMIN. (ha)</b>	<b>SUP. CERT. (ha)</b>	<b>SUP. CAMPO (ha)</b>	<b>SUP. COMPROM. (ha)</b>
2628905	14-054-044-00091-001	101000 OLIVAR-SIN VARIEDAD	S	38,41	6,08	6,08		6,08
2628906	14-054-044-00089-001	101000 OLIVAR-SIN VARIEDAD	S	31,85	1,96	1,96		1,96
2628907	14-054-044-00094-001	101000 OLIVAR-SIN VARIEDAD	S	29,27	2,19	2,19		2,19
2628909	14-054-044-00190-003	101000 OLIVAR-SIN VARIEDAD	S	21,66	0,07	0,07		0,07
2628910	14-054-043-00092-001	101000 OLIVAR-SIN VARIEDAD	S	38,79	0,17	0,17		0,17
2628911	14-054-044-00097-004	101000 OLIVAR-SIN VARIEDAD	S	42,42	13,34	13,93		13,34
2628912	14-054-044-00190-004	101000 OLIVAR-SIN VARIEDAD	S	21,17	0,19	0,19		0,19
2628913	14-054-044-00172-001	101000 OLIVAR-SIN VARIEDAD	S	21,14	0,31	0,31		0,31
2628914	14-054-044-00055-001	101000 OLIVAR-SIN VARIEDAD	S	40,65	7,30	7,64		7,30
2628915	14-054-043-00093-002	101000 OLIVAR-SIN VARIEDAD	S	36,41	2,66	2,66		2,66
2628916	14-054-044-00086-001	101000 OLIVAR-SIN VARIEDAD	S	37,42	4,58	4,58		4,58
2628917	14-054-044-00088-001	101000 OLIVAR-SIN VARIEDAD	S	37,23	1,72	1,72		1,72

**INCIDENCIAS****INCIDENCIA DESCRIPCIÓN**

80403 Explotación no inscrita en SIPEA (anexo I, Orden 26 mayo 2015)  
Ref:2628908 Recinto:14-054-044-00203-001 Cultivo:101000 OLIVAR-SIN VARIEDAD Secano

**RESUMEN CRITERIOS DE SELECCIÓN**

<b>10.1.12 Agricultura de montaña con orientación ecológica en olivar</b>	<b>PUNTOS: 10,00</b>	
	<b>PUNTOS</b>	
<b>Solicitantes de la medida 11, específica para la conversión o mantenimiento en agricultura ecológica</b>	3,00	S
<b>Porcentaje de superficie determinada en zonas con limitaciones naturales u otras limitaciones específicas ubicadas en las zonas de montaña</b>	4,00	100.0%
<b>Porcentaje de superficie determinada situada en zonas RAMSAR</b>	0,00	0.0%
<b>Porcentaje de superficie determinada en zonas vulnerables a la contaminación por nitratos</b>	0,00	0.0%
<b>Mayor pendiente media</b>	3,00	38.79%
<b>Porcentaje de superficie determinada en Red Natura 2000</b>	0,00	0.0%



**DETALLE CRITERIOS DE SELECCIÓN****10.1.12 Agricultura de montaña con orientación ecológica en olivar****PUNTOS:** 10,00**Solicitantes de la medida 11, específica para la conversión o mantenimiento en agricultura ecológica****PUNTOS:** 3,00 S**Porcentaje de superficie determinada en zonas con limitaciones naturales u otras limitaciones específicas ubicadas en las zonas de montaña****PUNTOS:** 4,00 100.0%

<u>REF.</u>	<u>REFERENCIA SIGPAC</u>	<u>CULTIVO DESCRIPCIÓN CULTIVO</u>	<u>S/R</u>	<u>SUP. COMPROM.</u> <u>(ha)</u>	<u>SUP. CUMPLE</u> <u>(ha)</u>
2628910	14-054-043-00092-001	101000 OLIVAR-SIN VARIEDAD	S	0,17	0,17
2628915	14-054-043-00093-002	101000 OLIVAR-SIN VARIEDAD	S	2,66	2,66
2628914	14-054-044-00055-001	101000 OLIVAR-SIN VARIEDAD	S	7,30	7,30
2628916	14-054-044-00086-001	101000 OLIVAR-SIN VARIEDAD	S	4,58	4,58
2628917	14-054-044-00088-001	101000 OLIVAR-SIN VARIEDAD	S	1,72	1,72
2628906	14-054-044-00089-001	101000 OLIVAR-SIN VARIEDAD	S	1,96	1,96
2628905	14-054-044-00091-001	101000 OLIVAR-SIN VARIEDAD	S	6,08	6,08
2628907	14-054-044-00094-001	101000 OLIVAR-SIN VARIEDAD	S	2,19	2,19
2628911	14-054-044-00097-004	101000 OLIVAR-SIN VARIEDAD	S	13,34	13,34
2628913	14-054-044-00172-001	101000 OLIVAR-SIN VARIEDAD	S	0,31	0,31
2628909	14-054-044-00190-003	101000 OLIVAR-SIN VARIEDAD	S	0,07	0,07
2628912	14-054-044-00190-004	101000 OLIVAR-SIN VARIEDAD	S	0,19	0,19

**Porcentaje de superficie determinada situada en zonas RAMSAR****PUNTOS:** 0,00 0.0%

<u>REF.</u>	<u>REFERENCIA SIGPAC</u>	<u>CULTIVO DESCRIPCIÓN CULTIVO</u>	<u>S/R</u>	<u>SUP. COMPROM.</u> <u>(ha)</u>	<u>SUP. CUMPLE</u> <u>(ha)</u>
2628910	14-054-043-00092-001	101000 OLIVAR-SIN VARIEDAD	S	0,17	0,00
2628915	14-054-043-00093-002	101000 OLIVAR-SIN VARIEDAD	S	2,66	0,00
2628914	14-054-044-00055-001	101000 OLIVAR-SIN VARIEDAD	S	7,30	0,00
2628916	14-054-044-00086-001	101000 OLIVAR-SIN VARIEDAD	S	4,58	0,00
2628917	14-054-044-00088-001	101000 OLIVAR-SIN VARIEDAD	S	1,72	0,00
2628906	14-054-044-00089-001	101000 OLIVAR-SIN VARIEDAD	S	1,96	0,00
2628905	14-054-044-00091-001	101000 OLIVAR-SIN VARIEDAD	S	6,08	0,00
2628907	14-054-044-00094-001	101000 OLIVAR-SIN VARIEDAD	S	2,19	0,00
2628911	14-054-044-00097-004	101000 OLIVAR-SIN VARIEDAD	S	13,34	0,00
2628913	14-054-044-00172-001	101000 OLIVAR-SIN VARIEDAD	S	0,31	0,00
2628909	14-054-044-00190-003	101000 OLIVAR-SIN VARIEDAD	S	0,07	0,00
2628912	14-054-044-00190-004	101000 OLIVAR-SIN VARIEDAD	S	0,19	0,00

**Porcentaje de superficie determinada en zonas vulnerables a la contaminación por nitratos****PUNTOS:** 0,00 0.0%

<u>REF.</u>	<u>REFERENCIA SIGPAC</u>	<u>CULTIVO DESCRIPCIÓN CULTIVO</u>	<u>S/R</u>	<u>SUP. COMPROM.</u> <u>(ha)</u>	<u>SUP. CUMPLE</u> <u>(ha)</u>
2628910	14-054-043-00092-001	101000 OLIVAR-SIN VARIEDAD	S	0,17	0,00
2628915	14-054-043-00093-002	101000 OLIVAR-SIN VARIEDAD	S	2,66	0,00
2628914	14-054-044-00055-001	101000 OLIVAR-SIN VARIEDAD	S	7,30	0,00
2628916	14-054-044-00086-001	101000 OLIVAR-SIN VARIEDAD	S	4,58	0,00
2628917	14-054-044-00088-001	101000 OLIVAR-SIN VARIEDAD	S	1,72	0,00
2628906	14-054-044-00089-001	101000 OLIVAR-SIN VARIEDAD	S	1,96	0,00
2628905	14-054-044-00091-001	101000 OLIVAR-SIN VARIEDAD	S	6,08	0,00
2628907	14-054-044-00094-001	101000 OLIVAR-SIN VARIEDAD	S	2,19	0,00
2628911	14-054-044-00097-004	101000 OLIVAR-SIN VARIEDAD	S	13,34	0,00
2628913	14-054-044-00172-001	101000 OLIVAR-SIN VARIEDAD	S	0,31	0,00
2628909	14-054-044-00190-003	101000 OLIVAR-SIN VARIEDAD	S	0,07	0,00
2628912	14-054-044-00190-004	101000 OLIVAR-SIN VARIEDAD	S	0,19	0,00

**Mayor pendiente media****PUNTOS:** 3,00 38.79%

REF.	REFERENCIA SIGPAC	CULTIVO	DESCRIPCIÓN CULTIVO	S/R	PENDIENTE	SUP.
					MEDIA (%)	COMPROM. (ha)
2628910	14-054-043-00092-001	101000	OLIVAR-SIN VARIEDAD	S	38,79	0,17
2628915	14-054-043-00093-002	101000	OLIVAR-SIN VARIEDAD	S	36,41	2,66
2628914	14-054-044-00055-001	101000	OLIVAR-SIN VARIEDAD	S	40,65	7,30
2628916	14-054-044-00086-001	101000	OLIVAR-SIN VARIEDAD	S	37,42	4,58
2628917	14-054-044-00088-001	101000	OLIVAR-SIN VARIEDAD	S	37,23	1,72
2628906	14-054-044-00089-001	101000	OLIVAR-SIN VARIEDAD	S	31,85	1,96
2628905	14-054-044-00091-001	101000	OLIVAR-SIN VARIEDAD	S	38,41	6,08
2628907	14-054-044-00094-001	101000	OLIVAR-SIN VARIEDAD	S	29,27	2,19
2628911	14-054-044-00097-004	101000	OLIVAR-SIN VARIEDAD	S	42,42	13,34
2628913	14-054-044-00172-001	101000	OLIVAR-SIN VARIEDAD	S	21,14	0,31
2628909	14-054-044-00190-003	101000	OLIVAR-SIN VARIEDAD	S	21,66	0,07
2628912	14-054-044-00190-004	101000	OLIVAR-SIN VARIEDAD	S	21,17	0,19

## Porcentaje de superficie determinada en Red Natura 2000

PUNTOS: 0,00 0.0%

REF.	REFERENCIA SIGPAC	CULTIVO	DESCRIPCIÓN CULTIVO	S/R	SUP.	SUP.
					COMPROM. (ha)	CUMPLE (ha)
2628910	14-054-043-00092-001	101000	OLIVAR-SIN VARIEDAD	S	0,17	0,00
2628915	14-054-043-00093-002	101000	OLIVAR-SIN VARIEDAD	S	2,66	0,00
2628914	14-054-044-00055-001	101000	OLIVAR-SIN VARIEDAD	S	7,30	0,00
2628916	14-054-044-00086-001	101000	OLIVAR-SIN VARIEDAD	S	4,58	0,00
2628917	14-054-044-00088-001	101000	OLIVAR-SIN VARIEDAD	S	1,72	0,00
2628906	14-054-044-00089-001	101000	OLIVAR-SIN VARIEDAD	S	1,96	0,00
2628905	14-054-044-00091-001	101000	OLIVAR-SIN VARIEDAD	S	6,08	0,00
2628907	14-054-044-00094-001	101000	OLIVAR-SIN VARIEDAD	S	2,19	0,00
2628911	14-054-044-00097-004	101000	OLIVAR-SIN VARIEDAD	S	13,34	0,00
2628913	14-054-044-00172-001	101000	OLIVAR-SIN VARIEDAD	S	0,31	0,00
2628909	14-054-044-00190-003	101000	OLIVAR-SIN VARIEDAD	S	0,07	0,00
2628912	14-054-044-00190-004	101000	OLIVAR-SIN VARIEDAD	S	0,19	0,00



<b><u>APellidos y nombre / RAZÓN SOCIAL</u></b>				<b><u>NIF</u></b>	<b><u>EXPEDIENTE</u></b>	<b><u>SUP. COMPROMETIDA</u></b>				
						<b><u>(ha)</u></b>				
GUIJO GARCIA ISABEL				75698066Y	3037449	40.86				
<b><u>RESOLUCIÓN</u></b>										
ADMITIDO										
<b><u>IMPORTES POR ANUALIDAD</u></b>										
				<b><u>2015</u></b>	<b><u>2016</u></b>	<b><u>2017</u></b>	<b><u>2018</u></b>	<b><u>2019</u></b>		
IMPORTE MÁXIMO SUBVENCIONABLE				4.624,95 €	4.624,95 €	4.624,95 €	4.624,95 €	4.624,95 €		
IMPORTE MEDIO DE TRANSFERENCIA (€/ha)				113,19 €	113,19 €	113,19 €	113,19 €	113,19 €		
<b><u>RECINTOS COMPROMETIDOS</u></b>										
<b><u>REF.</u></b>	<b><u>REFERENCIA SIGPAC</u></b>	<b><u>CULTIVO</u></b>	<b><u>DESCRIPCIÓN CULTIVO</u></b>	<b><u>S/R</u></b>	<b><u>PEND. MEDIA (%)</u></b>	<b><u>SUP. DEC. ADMIN. (ha)</u></b>	<b><u>SUP. CERT. (ha)</u></b>	<b><u>SUP. CAMPO (ha)</u></b>	<b><u>SUP. COMPROM. (ha)</u></b>	
2629141	14-054-044-00095-001	101000	OLIVAR-SIN VARIEDAD	S	36,68	22,06	22,06		22,06	
2629142	14-054-044-00105-002	101000	OLIVAR-SIN VARIEDAD	S	37,07	7,74	7,74		7,74	
2629143	14-054-044-00105-003	101000	OLIVAR-SIN VARIEDAD	S	44,71	0,05	0,05		0,05	
2629144	14-054-044-00107-001	101000	OLIVAR-SIN VARIEDAD	S	43,75	3,44	3,47		3,44	
2629145	14-054-044-00106-001	101000	OLIVAR-SIN VARIEDAD	S	48,83	1,94	2,00		1,94	
2629146	14-054-044-00109-001	101000	OLIVAR-SIN VARIEDAD	S	45,46	2,69	2,76		2,69	
2629147	14-054-044-00108-001	101000	OLIVAR-SIN VARIEDAD	S	51,74	2,00	2,00		2,00	
2629148	14-054-044-00105-004	101000	OLIVAR-SIN VARIEDAD	S	46,82	0,05	0,05		0,05	
2629149	14-054-044-00096-003	101000	OLIVAR-SIN VARIEDAD	S	21,94	0,01	0,01		0,01	
2629150	14-054-044-00096-004	101000	OLIVAR-SIN VARIEDAD	S	33,70	0,88	0,88		0,88	

**RESUMEN CRITERIOS DE SELECCIÓN****10.1.12 Agricultura de montaña con orientación ecológica en olivar****PUNTOS: 10,00**

	<b><u>PUNTOS</u></b>	
<b>Solicitantes de la medida 11, específica para la conversión o mantenimiento en agricultura ecológica</b>	3,00	S
<b>Porcentaje de superficie determinada en zonas con limitaciones naturales u otras limitaciones específicas ubicadas en las zonas de montaña</b>	4,00	100.0%
<b>Porcentaje de superficie determinada situada en zonas RAMSAR</b>	0,00	0.0%
<b>Porcentaje de superficie determinada en zonas vulnerables a la contaminación por nitratos</b>	0,00	0.0%
<b>Mayor pendiente media</b>	3,00	39.2%
<b>Porcentaje de superficie determinada en Red Natura 2000</b>	0,00	0.0%





**DETALLE CRITERIOS DE SELECCIÓN****10.1.12 Agricultura de montaña con orientación ecológica en olivar****PUNTOS:** 10,00**Solicitantes de la medida 11, específica para la conversión o mantenimiento en agricultura ecológica****PUNTOS:** 3,00 S**Porcentaje de superficie determinada en zonas con limitaciones naturales u otras limitaciones específicas ubicadas en las zonas de montaña****PUNTOS:** 4,00 100.0%

<u>REF.</u>	<u>REFERENCIA SIGPAC</u>	<u>CULTIVO DESCRIPCIÓN CULTIVO</u>	<u>S/R</u>	<u>SUP. COMPROM. (ha)</u>	<u>SUP. CUMPLE (ha)</u>
2629141	14-054-044-00095-001	101000 OLIVAR-SIN VARIEDAD	S	22,06	22,06
2629149	14-054-044-00096-003	101000 OLIVAR-SIN VARIEDAD	S	0,01	0,01
2629150	14-054-044-00096-004	101000 OLIVAR-SIN VARIEDAD	S	0,88	0,88
2629142	14-054-044-00105-002	101000 OLIVAR-SIN VARIEDAD	S	7,74	7,74
2629143	14-054-044-00105-003	101000 OLIVAR-SIN VARIEDAD	S	0,05	0,05
2629148	14-054-044-00105-004	101000 OLIVAR-SIN VARIEDAD	S	0,05	0,05
2629145	14-054-044-00106-001	101000 OLIVAR-SIN VARIEDAD	S	1,94	1,94
2629144	14-054-044-00107-001	101000 OLIVAR-SIN VARIEDAD	S	3,44	3,44
2629147	14-054-044-00108-001	101000 OLIVAR-SIN VARIEDAD	S	2,00	2,00
2629146	14-054-044-00109-001	101000 OLIVAR-SIN VARIEDAD	S	2,69	2,69

**Porcentaje de superficie determinada situada en zonas RAMSAR****PUNTOS:** 0,00 0.0%

<u>REF.</u>	<u>REFERENCIA SIGPAC</u>	<u>CULTIVO DESCRIPCIÓN CULTIVO</u>	<u>S/R</u>	<u>SUP. COMPROM. (ha)</u>	<u>SUP. CUMPLE (ha)</u>
2629141	14-054-044-00095-001	101000 OLIVAR-SIN VARIEDAD	S	22,06	0,00
2629149	14-054-044-00096-003	101000 OLIVAR-SIN VARIEDAD	S	0,01	0,00
2629150	14-054-044-00096-004	101000 OLIVAR-SIN VARIEDAD	S	0,88	0,00
2629142	14-054-044-00105-002	101000 OLIVAR-SIN VARIEDAD	S	7,74	0,00
2629143	14-054-044-00105-003	101000 OLIVAR-SIN VARIEDAD	S	0,05	0,00
2629148	14-054-044-00105-004	101000 OLIVAR-SIN VARIEDAD	S	0,05	0,00
2629145	14-054-044-00106-001	101000 OLIVAR-SIN VARIEDAD	S	1,94	0,00
2629144	14-054-044-00107-001	101000 OLIVAR-SIN VARIEDAD	S	3,44	0,00
2629147	14-054-044-00108-001	101000 OLIVAR-SIN VARIEDAD	S	2,00	0,00
2629146	14-054-044-00109-001	101000 OLIVAR-SIN VARIEDAD	S	2,69	0,00

**Porcentaje de superficie determinada en zonas vulnerables a la contaminación por nitratos****PUNTOS:** 0,00 0.0%

<u>REF.</u>	<u>REFERENCIA SIGPAC</u>	<u>CULTIVO DESCRIPCIÓN CULTIVO</u>	<u>S/R</u>	<u>SUP. COMPROM. (ha)</u>	<u>SUP. CUMPLE (ha)</u>
2629141	14-054-044-00095-001	101000 OLIVAR-SIN VARIEDAD	S	22,06	0,00
2629149	14-054-044-00096-003	101000 OLIVAR-SIN VARIEDAD	S	0,01	0,00
2629150	14-054-044-00096-004	101000 OLIVAR-SIN VARIEDAD	S	0,88	0,00
2629142	14-054-044-00105-002	101000 OLIVAR-SIN VARIEDAD	S	7,74	0,00
2629143	14-054-044-00105-003	101000 OLIVAR-SIN VARIEDAD	S	0,05	0,00
2629148	14-054-044-00105-004	101000 OLIVAR-SIN VARIEDAD	S	0,05	0,00
2629145	14-054-044-00106-001	101000 OLIVAR-SIN VARIEDAD	S	1,94	0,00
2629144	14-054-044-00107-001	101000 OLIVAR-SIN VARIEDAD	S	3,44	0,00
2629147	14-054-044-00108-001	101000 OLIVAR-SIN VARIEDAD	S	2,00	0,00
2629146	14-054-044-00109-001	101000 OLIVAR-SIN VARIEDAD	S	2,69	0,00

**Mayor pendiente media****PUNTOS:** 3,00 39.2%

<u>REF.</u>	<u>REFERENCIA SIGPAC</u>	<u>CULTIVO DESCRIPCIÓN CULTIVO</u>	<u>S/R</u>	<u>PENDIENTE MEDIA (%)</u>	<u>SUP. COMPROM. (ha)</u>
2629141	14-054-044-00095-001	101000 OLIVAR-SIN VARIEDAD	S	36,68	22,06
2629149	14-054-044-00096-003	101000 OLIVAR-SIN VARIEDAD	S	21,94	0,01
2629150	14-054-044-00096-004	101000 OLIVAR-SIN VARIEDAD	S	33,70	0,88

REF.	REFERENCIA SIGPAC	CULTIVO	DESCRIPCIÓN CULTIVO	S/R	PENDIENTE	SUP.
					MEDIA (%)	COMPROM.
						(ha)
2629142	14-054-044-00105-002	101000	OLIVAR-SIN VARIEDAD	S	37,07	7,74
2629143	14-054-044-00105-003	101000	OLIVAR-SIN VARIEDAD	S	44,71	0,05
2629148	14-054-044-00105-004	101000	OLIVAR-SIN VARIEDAD	S	46,82	0,05
2629145	14-054-044-00106-001	101000	OLIVAR-SIN VARIEDAD	S	48,83	1,94
2629144	14-054-044-00107-001	101000	OLIVAR-SIN VARIEDAD	S	43,75	3,44
2629147	14-054-044-00108-001	101000	OLIVAR-SIN VARIEDAD	S	51,74	2,00
2629146	14-054-044-00109-001	101000	OLIVAR-SIN VARIEDAD	S	45,46	2,69

**Porcentaje de superficie determinada en Red Natura 2000**

PUNTOS: 0,00 0.0%

REF.	REFERENCIA SIGPAC	CULTIVO	DESCRIPCIÓN CULTIVO	S/R	SUP.	SUP.
					COMPROM.	CUMPLE
					(ha)	(ha)
2629141	14-054-044-00095-001	101000	OLIVAR-SIN VARIEDAD	S	22,06	0,00
2629149	14-054-044-00096-003	101000	OLIVAR-SIN VARIEDAD	S	0,01	0,00
2629150	14-054-044-00096-004	101000	OLIVAR-SIN VARIEDAD	S	0,88	0,00
2629142	14-054-044-00105-002	101000	OLIVAR-SIN VARIEDAD	S	7,74	0,00
2629143	14-054-044-00105-003	101000	OLIVAR-SIN VARIEDAD	S	0,05	0,00
2629148	14-054-044-00105-004	101000	OLIVAR-SIN VARIEDAD	S	0,05	0,00
2629145	14-054-044-00106-001	101000	OLIVAR-SIN VARIEDAD	S	1,94	0,00
2629144	14-054-044-00107-001	101000	OLIVAR-SIN VARIEDAD	S	3,44	0,00
2629147	14-054-044-00108-001	101000	OLIVAR-SIN VARIEDAD	S	2,00	0,00
2629146	14-054-044-00109-001	101000	OLIVAR-SIN VARIEDAD	S	2,69	0,00



<u>APELLIDOS Y NOMBRE / RAZÓN SOCIAL</u>		<u>NIF</u>	<u>EXPEDIENTE</u>	<u>SUP. COMPROMETIDA</u>				
				<u>(ha)</u>				
GUIJO REDONDO JOSE RAFAEL		75699159H	3039390	1.51				
<b>RESOLUCIÓN</b>								
<b>ADMITIDO</b>								
<b>IMPORTE POR ANUALIDAD</b>								
		<b>2015</b>	<b>2016</b>	<b>2017</b>	<b>2018</b>	<b>2019</b>		
<b>IMPORTE MÁXIMO SUBVENCIONABLE</b>		172,35 €	172,35 €	172,35 €	172,35 €	172,35 €		
<b>IMPORTE MEDIO DE TRANSFERENCIA (€/ha)</b>		114,14 €	114,14 €	114,14 €	114,14 €	114,14 €		
<b>RECINTOS COMPROMETIDOS</b>								
<u>REF.</u>	<u>REFERENCIA SIGPAC</u>	<u>CULTIVO</u>	<u>DESCRIPCIÓN CULTIVO</u>	<u>PEND. MEDIA</u>	<u>SUP. DEC. ADMIN.</u>	<u>SUP. CERT.</u>	<u>SUP. CAMPO</u>	<u>SUP. COMPROM.</u>
				<u>S/R</u>	<u>(%)</u>	<u>(ha)</u>	<u>(ha)</u>	<u>(ha)</u>
2297128	14-054-056-00102-003	101000	OLIVAR-SIN VARIEDAD	S	28,17	0,12	0,31	0,12
2297129	14-054-056-00101-001	101000	OLIVAR-SIN VARIEDAD	S	22,62	1,36	1,52	1,36
2297131	14-054-058-00223-007	101000	OLIVAR-SIN VARIEDAD	S	22,17	0,03	0,03	0,03

### RESUMEN CRITERIOS DE SELECCIÓN

<b>10.1.12 Agricultura de montaña con orientación ecológica en olivar</b>		<b>PUNTOS: 8,00</b>	
		<b>PUNTOS</b>	
Solicitantes de la medida 11, específica para la conversión o mantenimiento en agricultura ecológica		3,00	S
Porcentaje de superficie determinada en zonas con limitaciones naturales u otras limitaciones específicas ubicadas en las zonas de montaña		4,00	100.0%
Porcentaje de superficie determinada situada en zonas RAMSAR		0,00	0.0%
Porcentaje de superficie determinada en zonas vulnerables a la contaminación por nitratos		0,00	0.0%
Mayor pendiente media		1,00	23.05%
Porcentaje de superficie determinada en Red Natura 2000		0,00	0.0%



**DETALLE CRITERIOS DE SELECCIÓN****10.1.12 Agricultura de montaña con orientación ecológica en olivar PUNTOS: 8,00****Solicitantes de la medida 11, específica para la conversión o mantenimiento en agricultura ecológica PUNTOS: 3,00 S****Porcentaje de superficie determinada en zonas con limitaciones naturales u otras limitaciones específicas ubicadas en las zonas de montaña PUNTOS: 4,00 100.0%**

<u>REF.</u>	<u>REFERENCIA SIGPAC</u>	<u>CULTIVO DESCRIPCIÓN CULTIVO</u>	<u>S/R</u>	<u>SUP. COMPROM. (ha)</u>	<u>SUP. CUMPLE (ha)</u>
2297129	14-054-056-00101-001	101000 OLIVAR-SIN VARIEDAD	S	1,36	1,36
2297128	14-054-056-00102-003	101000 OLIVAR-SIN VARIEDAD	S	0,12	0,12
2297131	14-054-058-00223-007	101000 OLIVAR-SIN VARIEDAD	S	0,03	0,03

**Porcentaje de superficie determinada situada en zonas RAMSAR PUNTOS: 0,00 0.0%**

<u>REF.</u>	<u>REFERENCIA SIGPAC</u>	<u>CULTIVO DESCRIPCIÓN CULTIVO</u>	<u>S/R</u>	<u>SUP. COMPROM. (ha)</u>	<u>SUP. CUMPLE (ha)</u>
2297129	14-054-056-00101-001	101000 OLIVAR-SIN VARIEDAD	S	1,36	0,00
2297128	14-054-056-00102-003	101000 OLIVAR-SIN VARIEDAD	S	0,12	0,00
2297131	14-054-058-00223-007	101000 OLIVAR-SIN VARIEDAD	S	0,03	0,00

**Porcentaje de superficie determinada en zonas vulnerables a la contaminación por nitratos PUNTOS: 0,00 0.0%**

<u>REF.</u>	<u>REFERENCIA SIGPAC</u>	<u>CULTIVO DESCRIPCIÓN CULTIVO</u>	<u>S/R</u>	<u>SUP. COMPROM. (ha)</u>	<u>SUP. CUMPLE (ha)</u>
2297129	14-054-056-00101-001	101000 OLIVAR-SIN VARIEDAD	S	1,36	0,00
2297128	14-054-056-00102-003	101000 OLIVAR-SIN VARIEDAD	S	0,12	0,00
2297131	14-054-058-00223-007	101000 OLIVAR-SIN VARIEDAD	S	0,03	0,00

**Mayor pendiente media PUNTOS: 1,00 23.05%**

<u>REF.</u>	<u>REFERENCIA SIGPAC</u>	<u>CULTIVO DESCRIPCIÓN CULTIVO</u>	<u>S/R</u>	<u>PENDIENTE MEDIA (%)</u>	<u>SUP. COMPROM. (ha)</u>
2297129	14-054-056-00101-001	101000 OLIVAR-SIN VARIEDAD	S	22,62	1,36
2297128	14-054-056-00102-003	101000 OLIVAR-SIN VARIEDAD	S	28,17	0,12
2297131	14-054-058-00223-007	101000 OLIVAR-SIN VARIEDAD	S	22,17	0,03

**Porcentaje de superficie determinada en Red Natura 2000 PUNTOS: 0,00 0.0%**

<u>REF.</u>	<u>REFERENCIA SIGPAC</u>	<u>CULTIVO DESCRIPCIÓN CULTIVO</u>	<u>S/R</u>	<u>SUP. COMPROM. (ha)</u>	<u>SUP. CUMPLE (ha)</u>
2297129	14-054-056-00101-001	101000 OLIVAR-SIN VARIEDAD	S	1,36	0,00
2297128	14-054-056-00102-003	101000 OLIVAR-SIN VARIEDAD	S	0,12	0,00
2297131	14-054-058-00223-007	101000 OLIVAR-SIN VARIEDAD	S	0,03	0,00



<u>APELLIDOS Y NOMBRE / RAZÓN SOCIAL</u>	<u>NIF</u>	<u>EXPEDIENTE</u>	<u>SUP. COMPROMETIDA</u>			
			<u>(ha)</u>			
GUTIERREZ CANTADOR MAGDALENA	75707924C	3019499	10.07			
<b>RESOLUCIÓN</b>						
<b>ADMITIDO</b>						
<b>IMPORTES POR ANUALIDAD</b>						
		<b>2015</b>	<b>2016</b>	<b>2017</b>	<b>2018</b>	<b>2019</b>
<b>IMPORTE MÁXIMO SUBVENCIONABLE</b>		1.149,39 €	1.149,39 €	1.149,39 €	1.149,39 €	1.149,39 €
<b>IMPORTE MEDIO DE TRANSFERENCIA (€/ha)</b>		114,14 €	114,14 €	114,14 €	114,14 €	114,14 €

**RECINTOS COMPROMETIDOS**

<u>REF.</u>	<u>REFERENCIA SIGPAC</u>	<u>CULTIVO</u>	<u>DESCRIPCIÓN CULTIVO</u>	<u>S/R</u>	<u>PEND. MEDIA (%)</u>	<u>SUP. DEC. ADMIN. (ha)</u>	<u>SUP. CERT. (ha)</u>	<u>SUP. CAMPO (ha)</u>	<u>SUP. COMPROM. (ha)</u>
2319138	14-054-043-00136-001	101000	OLIVAR-SIN VARIEDAD	S	52,58	0,21	0,21		0,21
2319139	14-054-043-00057-001	101000	OLIVAR-SIN VARIEDAD	S	47,77	0,35	0,35		0,35
2319140	14-054-043-00056-001	101000	OLIVAR-SIN VARIEDAD	S	37,30	2,23	2,23		2,23
2319141	14-054-043-00141-001	101000	OLIVAR-SIN VARIEDAD	S	49,24	0,26	0,26		0,26
2319142	14-054-043-00135-001	101000	OLIVAR-SIN VARIEDAD	S	50,75	0,29	0,29		0,29
2319143	14-054-043-00132-001	101000	OLIVAR-SIN VARIEDAD	S	38,21	0,51	0,51		0,51
2319144	14-054-043-00137-002	101000	OLIVAR-SIN VARIEDAD	S	39,08	0,32	0,32		0,32
2319145	14-054-043-00138-001	101000	OLIVAR-SIN VARIEDAD	S	38,05	0,39	0,39		0,39
2319146	14-054-043-00067-001	101000	OLIVAR-SIN VARIEDAD	S	37,53	0,56	0,56		0,56
2319147	14-054-043-00139-001	101000	OLIVAR-SIN VARIEDAD	S	47,61	0,38	0,38		0,38
2319148	14-054-043-00065-001	101000	OLIVAR-SIN VARIEDAD	S	40,87	0,86	0,86		0,86
2319149	14-054-043-00083-001	101000	OLIVAR-SIN VARIEDAD	S	58,39	0,33	0,33		0,33
2319150	14-054-043-00128-001	101000	OLIVAR-SIN VARIEDAD	S	55,57	0,33	0,33		0,33
2319151	14-054-043-00134-001	101000	OLIVAR-SIN VARIEDAD	S	56,64	0,24	0,24		0,24
2319152	14-054-043-00080-001	101000	OLIVAR-SIN VARIEDAD	S	45,87	0,26	0,26		0,26
2319153	14-054-043-00079-001	101000	OLIVAR-SIN VARIEDAD	S	39,87	0,22	0,22		0,22
2319154	14-054-043-00081-001	101000	OLIVAR-SIN VARIEDAD	S	35,45	0,27	0,27		0,27
2319155	14-054-043-00082-001	101000	OLIVAR-SIN VARIEDAD	S	43,69	0,23	0,23		0,23
2319156	14-054-043-00140-001	101000	OLIVAR-SIN VARIEDAD	S	40,90	0,22	0,22		0,22
2319157	14-054-043-00058-001	101000	OLIVAR-SIN VARIEDAD	S	45,11	0,31	0,31		0,31
2319158	14-054-043-00075-001	101000	OLIVAR-SIN VARIEDAD	S	51,56	0,08	0,08		0,08
2319159	14-054-043-00076-001	101000	OLIVAR-SIN VARIEDAD	S	47,74	0,07	0,07		0,07
2319160	14-054-043-00074-001	101000	OLIVAR-SIN VARIEDAD	S	57,95	0,13	0,13		0,13
2319161	14-054-043-00133-001	101000	OLIVAR-SIN VARIEDAD	S	56,57	0,10	0,10		0,10
2319162	14-054-043-00077-001	101000	OLIVAR-SIN VARIEDAD	S	46,62	0,11	0,11		0,11
2319163	14-054-043-00062-001	101000	OLIVAR-SIN VARIEDAD	S	56,49	0,81	0,81		0,81

**RESUMEN CRITERIOS DE SELECCIÓN****10.1.12 Agricultura de montaña con orientación ecológica en olivar****PUNTOS:** 10,00

	<b>PUNTOS</b>	
<b>Solicitantes de la medida 11, específica para la conversión o mantenimiento en agricultura ecológica</b>	3,00	S
<b>Porcentaje de superficie determinada en zonas con limitaciones naturales u otras limitaciones específicas ubicadas en las zonas de montaña</b>	4,00	100.0%
<b>Porcentaje de superficie determinada situada en zonas RAMSAR</b>	0,00	0.0%
<b>Porcentaje de superficie determinada en zonas vulnerables a la contaminación por nitratos</b>	0,00	0.0%
<b>Mayor pendiente media</b>	3,00	44.25%
<b>Porcentaje de superficie determinada en Red Natura 2000</b>	0,00	0.0%



**DETALLE CRITERIOS DE SELECCIÓN****10.1.12 Agricultura de montaña con orientación ecológica en olivar****PUNTOS:** 10,00**Solicitantes de la medida 11, específica para la conversión o mantenimiento en agricultura ecológica****PUNTOS:** 3,00 S**Porcentaje de superficie determinada en zonas con limitaciones naturales u otras limitaciones específicas ubicadas en las zonas de montaña****PUNTOS:** 4,00 100.0%

<u>REF.</u>	<u>REFERENCIA SIGPAC</u>	<u>CULTIVO DESCRIPCIÓN CULTIVO</u>	<u>S/R</u>	<u>SUP. COMPROM.</u> <u>(ha)</u>	<u>SUP. CUMPLE</u> <u>(ha)</u>
2319140	14-054-043-00056-001	101000 OLIVAR-SIN VARIEDAD	S	2,23	2,23
2319139	14-054-043-00057-001	101000 OLIVAR-SIN VARIEDAD	S	0,35	0,35
2319157	14-054-043-00058-001	101000 OLIVAR-SIN VARIEDAD	S	0,31	0,31
2319163	14-054-043-00062-001	101000 OLIVAR-SIN VARIEDAD	S	0,81	0,81
2319148	14-054-043-00065-001	101000 OLIVAR-SIN VARIEDAD	S	0,86	0,86
2319146	14-054-043-00067-001	101000 OLIVAR-SIN VARIEDAD	S	0,56	0,56
2319160	14-054-043-00074-001	101000 OLIVAR-SIN VARIEDAD	S	0,13	0,13
2319158	14-054-043-00075-001	101000 OLIVAR-SIN VARIEDAD	S	0,08	0,08
2319159	14-054-043-00076-001	101000 OLIVAR-SIN VARIEDAD	S	0,07	0,07
2319162	14-054-043-00077-001	101000 OLIVAR-SIN VARIEDAD	S	0,11	0,11
2319153	14-054-043-00079-001	101000 OLIVAR-SIN VARIEDAD	S	0,22	0,22
2319152	14-054-043-00080-001	101000 OLIVAR-SIN VARIEDAD	S	0,26	0,26
2319154	14-054-043-00081-001	101000 OLIVAR-SIN VARIEDAD	S	0,27	0,27
2319155	14-054-043-00082-001	101000 OLIVAR-SIN VARIEDAD	S	0,23	0,23
2319149	14-054-043-00083-001	101000 OLIVAR-SIN VARIEDAD	S	0,33	0,33
2319150	14-054-043-00128-001	101000 OLIVAR-SIN VARIEDAD	S	0,33	0,33
2319143	14-054-043-00132-001	101000 OLIVAR-SIN VARIEDAD	S	0,51	0,51
2319161	14-054-043-00133-001	101000 OLIVAR-SIN VARIEDAD	S	0,10	0,10
2319151	14-054-043-00134-001	101000 OLIVAR-SIN VARIEDAD	S	0,24	0,24
2319142	14-054-043-00135-001	101000 OLIVAR-SIN VARIEDAD	S	0,29	0,29
2319138	14-054-043-00136-001	101000 OLIVAR-SIN VARIEDAD	S	0,21	0,21
2319144	14-054-043-00137-002	101000 OLIVAR-SIN VARIEDAD	S	0,32	0,32
2319145	14-054-043-00138-001	101000 OLIVAR-SIN VARIEDAD	S	0,39	0,39
2319147	14-054-043-00139-001	101000 OLIVAR-SIN VARIEDAD	S	0,38	0,38
2319156	14-054-043-00140-001	101000 OLIVAR-SIN VARIEDAD	S	0,22	0,22
2319141	14-054-043-00141-001	101000 OLIVAR-SIN VARIEDAD	S	0,26	0,26

**Porcentaje de superficie determinada situada en zonas RAMSAR****PUNTOS:** 0,00 0.0%

<u>REF.</u>	<u>REFERENCIA SIGPAC</u>	<u>CULTIVO DESCRIPCIÓN CULTIVO</u>	<u>S/R</u>	<u>SUP. COMPROM.</u> <u>(ha)</u>	<u>SUP. CUMPLE</u> <u>(ha)</u>
2319140	14-054-043-00056-001	101000 OLIVAR-SIN VARIEDAD	S	2,23	0,00
2319139	14-054-043-00057-001	101000 OLIVAR-SIN VARIEDAD	S	0,35	0,00
2319157	14-054-043-00058-001	101000 OLIVAR-SIN VARIEDAD	S	0,31	0,00
2319163	14-054-043-00062-001	101000 OLIVAR-SIN VARIEDAD	S	0,81	0,00
2319148	14-054-043-00065-001	101000 OLIVAR-SIN VARIEDAD	S	0,86	0,00
2319146	14-054-043-00067-001	101000 OLIVAR-SIN VARIEDAD	S	0,56	0,00
2319160	14-054-043-00074-001	101000 OLIVAR-SIN VARIEDAD	S	0,13	0,00
2319158	14-054-043-00075-001	101000 OLIVAR-SIN VARIEDAD	S	0,08	0,00
2319159	14-054-043-00076-001	101000 OLIVAR-SIN VARIEDAD	S	0,07	0,00
2319162	14-054-043-00077-001	101000 OLIVAR-SIN VARIEDAD	S	0,11	0,00
2319153	14-054-043-00079-001	101000 OLIVAR-SIN VARIEDAD	S	0,22	0,00
2319152	14-054-043-00080-001	101000 OLIVAR-SIN VARIEDAD	S	0,26	0,00
2319154	14-054-043-00081-001	101000 OLIVAR-SIN VARIEDAD	S	0,27	0,00
2319155	14-054-043-00082-001	101000 OLIVAR-SIN VARIEDAD	S	0,23	0,00
2319149	14-054-043-00083-001	101000 OLIVAR-SIN VARIEDAD	S	0,33	0,00
2319150	14-054-043-00128-001	101000 OLIVAR-SIN VARIEDAD	S	0,33	0,00
2319143	14-054-043-00132-001	101000 OLIVAR-SIN VARIEDAD	S	0,51	0,00
2319161	14-054-043-00133-001	101000 OLIVAR-SIN VARIEDAD	S	0,10	0,00
2319151	14-054-043-00134-001	101000 OLIVAR-SIN VARIEDAD	S	0,24	0,00

<u>REF.</u>	<u>REFERENCIA SIGPAC</u>	<u>CULTIVO</u>	<u>DESCRIPCIÓN CULTIVO</u>	<u>S/R</u>	<u>SUP. COMPROM.</u> <u>(ha)</u>	<u>SUP. CUMPLE</u> <u>(ha)</u>
2319142	14-054-043-00135-001	101000	OLIVAR-SIN VARIEDAD	S	0,29	0,00
2319138	14-054-043-00136-001	101000	OLIVAR-SIN VARIEDAD	S	0,21	0,00
2319144	14-054-043-00137-002	101000	OLIVAR-SIN VARIEDAD	S	0,32	0,00
2319145	14-054-043-00138-001	101000	OLIVAR-SIN VARIEDAD	S	0,39	0,00
2319147	14-054-043-00139-001	101000	OLIVAR-SIN VARIEDAD	S	0,38	0,00
2319156	14-054-043-00140-001	101000	OLIVAR-SIN VARIEDAD	S	0,22	0,00
2319141	14-054-043-00141-001	101000	OLIVAR-SIN VARIEDAD	S	0,26	0,00

**Porcentaje de superficie determinada en zonas vulnerables a la contaminación por nitratos****PUNTOS:** 0,00 0.0%

<u>REF.</u>	<u>REFERENCIA SIGPAC</u>	<u>CULTIVO</u>	<u>DESCRIPCIÓN CULTIVO</u>	<u>S/R</u>	<u>SUP. COMPROM.</u> <u>(ha)</u>	<u>SUP. CUMPLE</u> <u>(ha)</u>
2319140	14-054-043-00056-001	101000	OLIVAR-SIN VARIEDAD	S	2,23	0,00
2319139	14-054-043-00057-001	101000	OLIVAR-SIN VARIEDAD	S	0,35	0,00
2319157	14-054-043-00058-001	101000	OLIVAR-SIN VARIEDAD	S	0,31	0,00
2319163	14-054-043-00062-001	101000	OLIVAR-SIN VARIEDAD	S	0,81	0,00
2319148	14-054-043-00065-001	101000	OLIVAR-SIN VARIEDAD	S	0,86	0,00
2319146	14-054-043-00067-001	101000	OLIVAR-SIN VARIEDAD	S	0,56	0,00
2319160	14-054-043-00074-001	101000	OLIVAR-SIN VARIEDAD	S	0,13	0,00
2319158	14-054-043-00075-001	101000	OLIVAR-SIN VARIEDAD	S	0,08	0,00
2319159	14-054-043-00076-001	101000	OLIVAR-SIN VARIEDAD	S	0,07	0,00
2319162	14-054-043-00077-001	101000	OLIVAR-SIN VARIEDAD	S	0,11	0,00
2319153	14-054-043-00079-001	101000	OLIVAR-SIN VARIEDAD	S	0,22	0,00
2319152	14-054-043-00080-001	101000	OLIVAR-SIN VARIEDAD	S	0,26	0,00
2319154	14-054-043-00081-001	101000	OLIVAR-SIN VARIEDAD	S	0,27	0,00
2319155	14-054-043-00082-001	101000	OLIVAR-SIN VARIEDAD	S	0,23	0,00
2319149	14-054-043-00083-001	101000	OLIVAR-SIN VARIEDAD	S	0,33	0,00
2319150	14-054-043-00128-001	101000	OLIVAR-SIN VARIEDAD	S	0,33	0,00
2319143	14-054-043-00132-001	101000	OLIVAR-SIN VARIEDAD	S	0,51	0,00
2319161	14-054-043-00133-001	101000	OLIVAR-SIN VARIEDAD	S	0,10	0,00
2319151	14-054-043-00134-001	101000	OLIVAR-SIN VARIEDAD	S	0,24	0,00
2319142	14-054-043-00135-001	101000	OLIVAR-SIN VARIEDAD	S	0,29	0,00
2319138	14-054-043-00136-001	101000	OLIVAR-SIN VARIEDAD	S	0,21	0,00
2319144	14-054-043-00137-002	101000	OLIVAR-SIN VARIEDAD	S	0,32	0,00
2319145	14-054-043-00138-001	101000	OLIVAR-SIN VARIEDAD	S	0,39	0,00
2319147	14-054-043-00139-001	101000	OLIVAR-SIN VARIEDAD	S	0,38	0,00
2319156	14-054-043-00140-001	101000	OLIVAR-SIN VARIEDAD	S	0,22	0,00
2319141	14-054-043-00141-001	101000	OLIVAR-SIN VARIEDAD	S	0,26	0,00

**Mayor pendiente media****PUNTOS:** 3,00 44.25%

<u>REF.</u>	<u>REFERENCIA SIGPAC</u>	<u>CULTIVO</u>	<u>DESCRIPCIÓN CULTIVO</u>	<u>S/R</u>	<u>PENDIENTE MEDIA (%)</u>	<u>SUP. COMPROM.</u> <u>(ha)</u>
2319140	14-054-043-00056-001	101000	OLIVAR-SIN VARIEDAD	S	37,30	2,23
2319139	14-054-043-00057-001	101000	OLIVAR-SIN VARIEDAD	S	47,77	0,35
2319157	14-054-043-00058-001	101000	OLIVAR-SIN VARIEDAD	S	45,11	0,31
2319163	14-054-043-00062-001	101000	OLIVAR-SIN VARIEDAD	S	56,49	0,81
2319148	14-054-043-00065-001	101000	OLIVAR-SIN VARIEDAD	S	40,87	0,86
2319146	14-054-043-00067-001	101000	OLIVAR-SIN VARIEDAD	S	37,53	0,56
2319160	14-054-043-00074-001	101000	OLIVAR-SIN VARIEDAD	S	57,95	0,13
2319158	14-054-043-00075-001	101000	OLIVAR-SIN VARIEDAD	S	51,56	0,08
2319159	14-054-043-00076-001	101000	OLIVAR-SIN VARIEDAD	S	47,74	0,07
2319162	14-054-043-00077-001	101000	OLIVAR-SIN VARIEDAD	S	46,62	0,11
2319153	14-054-043-00079-001	101000	OLIVAR-SIN VARIEDAD	S	39,87	0,22
2319152	14-054-043-00080-001	101000	OLIVAR-SIN VARIEDAD	S	45,87	0,26

REF.	REFERENCIA SIGPAC	CULTIVO	DESCRIPCIÓN CULTIVO	S/R	PENDIENTE	SUP.
					MEDIA (%)	COMPROM.
						(ha)
2319154	14-054-043-00081-001	101000	OLIVAR-SIN VARIEDAD	S	35,45	0,27
2319155	14-054-043-00082-001	101000	OLIVAR-SIN VARIEDAD	S	43,69	0,23
2319149	14-054-043-00083-001	101000	OLIVAR-SIN VARIEDAD	S	58,39	0,33
2319150	14-054-043-00128-001	101000	OLIVAR-SIN VARIEDAD	S	55,57	0,33
2319143	14-054-043-00132-001	101000	OLIVAR-SIN VARIEDAD	S	38,21	0,51
2319161	14-054-043-00133-001	101000	OLIVAR-SIN VARIEDAD	S	56,57	0,10
2319151	14-054-043-00134-001	101000	OLIVAR-SIN VARIEDAD	S	56,64	0,24
2319142	14-054-043-00135-001	101000	OLIVAR-SIN VARIEDAD	S	50,75	0,29
2319138	14-054-043-00136-001	101000	OLIVAR-SIN VARIEDAD	S	52,58	0,21
2319144	14-054-043-00137-002	101000	OLIVAR-SIN VARIEDAD	S	39,08	0,32
2319145	14-054-043-00138-001	101000	OLIVAR-SIN VARIEDAD	S	38,05	0,39
2319147	14-054-043-00139-001	101000	OLIVAR-SIN VARIEDAD	S	47,61	0,38
2319156	14-054-043-00140-001	101000	OLIVAR-SIN VARIEDAD	S	40,90	0,22
2319141	14-054-043-00141-001	101000	OLIVAR-SIN VARIEDAD	S	49,24	0,26

## Porcentaje de superficie determinada en Red Natura 2000

PUNTOS: 0,00 0,0%

REF.	REFERENCIA SIGPAC	CULTIVO	DESCRIPCIÓN CULTIVO	S/R	SUP.	SUP.
					COMPROM.	CUMPLE
					(ha)	(ha)
2319140	14-054-043-00056-001	101000	OLIVAR-SIN VARIEDAD	S	2,23	0,00
2319139	14-054-043-00057-001	101000	OLIVAR-SIN VARIEDAD	S	0,35	0,00
2319157	14-054-043-00058-001	101000	OLIVAR-SIN VARIEDAD	S	0,31	0,00
2319163	14-054-043-00062-001	101000	OLIVAR-SIN VARIEDAD	S	0,81	0,00
2319148	14-054-043-00065-001	101000	OLIVAR-SIN VARIEDAD	S	0,86	0,00
2319146	14-054-043-00067-001	101000	OLIVAR-SIN VARIEDAD	S	0,56	0,00
2319160	14-054-043-00074-001	101000	OLIVAR-SIN VARIEDAD	S	0,13	0,00
2319158	14-054-043-00075-001	101000	OLIVAR-SIN VARIEDAD	S	0,08	0,00
2319159	14-054-043-00076-001	101000	OLIVAR-SIN VARIEDAD	S	0,07	0,00
2319162	14-054-043-00077-001	101000	OLIVAR-SIN VARIEDAD	S	0,11	0,00
2319153	14-054-043-00079-001	101000	OLIVAR-SIN VARIEDAD	S	0,22	0,00
2319152	14-054-043-00080-001	101000	OLIVAR-SIN VARIEDAD	S	0,26	0,00
2319154	14-054-043-00081-001	101000	OLIVAR-SIN VARIEDAD	S	0,27	0,00
2319155	14-054-043-00082-001	101000	OLIVAR-SIN VARIEDAD	S	0,23	0,00
2319149	14-054-043-00083-001	101000	OLIVAR-SIN VARIEDAD	S	0,33	0,00
2319150	14-054-043-00128-001	101000	OLIVAR-SIN VARIEDAD	S	0,33	0,00
2319143	14-054-043-00132-001	101000	OLIVAR-SIN VARIEDAD	S	0,51	0,00
2319161	14-054-043-00133-001	101000	OLIVAR-SIN VARIEDAD	S	0,10	0,00
2319151	14-054-043-00134-001	101000	OLIVAR-SIN VARIEDAD	S	0,24	0,00
2319142	14-054-043-00135-001	101000	OLIVAR-SIN VARIEDAD	S	0,29	0,00
2319138	14-054-043-00136-001	101000	OLIVAR-SIN VARIEDAD	S	0,21	0,00
2319144	14-054-043-00137-002	101000	OLIVAR-SIN VARIEDAD	S	0,32	0,00
2319145	14-054-043-00138-001	101000	OLIVAR-SIN VARIEDAD	S	0,39	0,00
2319147	14-054-043-00139-001	101000	OLIVAR-SIN VARIEDAD	S	0,38	0,00
2319156	14-054-043-00140-001	101000	OLIVAR-SIN VARIEDAD	S	0,22	0,00
2319141	14-054-043-00141-001	101000	OLIVAR-SIN VARIEDAD	S	0,26	0,00





<u>APELLIDOS Y NOMBRE / RAZÓN SOCIAL</u>		<u>NIF</u>	<u>EXPEDIENTE</u>	<u>SUP. COMPROMETIDA</u>				
GUTIERREZ DIAZ ANTONIO		30512419K	3040725	<u>(ha)</u>				
<b>RESOLUCIÓN ADMITIDO</b>								
<b>IMPORTE POR ANUALIDAD</b>								
		<u>2015</u>	<u>2016</u>	<u>2017</u>	<u>2018</u>	<u>2019</u>		
IMPORTE MÁXIMO SUBVENCIONABLE		2.616,09 €	2.616,09 €	2.616,09 €	2.616,09 €	2.616,09 €		
IMPORTE MEDIO DE TRANSFERENCIA (€/ha)		114,14 €	114,14 €	114,14 €	114,14 €	114,14 €		
<b>RECINTOS COMPROMETIDOS</b>								
<u>REF.</u>	<u>REFERENCIA SIGPAC</u>	<u>CULTIVO</u>	<u>DESCRIPCIÓN CULTIVO</u>	<u>PEND. MEDIA</u>	<u>SUP. DEC. ADMIN.</u>	<u>SUP. CERT.</u>	<u>SUP. CAMPO</u>	<u>SUP. COMPROM.</u>
				<u>S/R</u>	<u>(%)</u>	<u>(ha)</u>	<u>(ha)</u>	<u>(ha)</u>
2658288	14-054-042-00016-001	101000	OLIVAR-SIN VARIEDAD	S	35,85	0,91	0,91	0,91
2658289	14-054-042-00015-011	101000	OLIVAR-SIN VARIEDAD	S	46,85	3,17	3,17	3,17
2658290	14-054-042-00015-012	101000	OLIVAR-SIN VARIEDAD	S	45,12	5,43	5,43	5,43
2658291	14-054-042-00018-001	101000	OLIVAR-SIN VARIEDAD	S	51,56	4,63	4,63	4,63
2658292	14-054-042-00026-001	101000	OLIVAR-SIN VARIEDAD	S	34,24	7,12	7,12	7,12
2658293	14-054-042-00017-001	101000	OLIVAR-SIN VARIEDAD	S	54,76	0,21	0,21	0,21
2658294	14-054-042-00016-007	101000	OLIVAR-SIN VARIEDAD	S	52,80	0,49	0,49	0,49
2658295	14-054-042-00016-005	101000	OLIVAR-SIN VARIEDAD	S	61,04	0,18	0,18	0,18
2658296	14-054-042-00015-008	101000	OLIVAR-SIN VARIEDAD	S	22,84	0,78	0,78	0,78

**RESUMEN CRITERIOS DE SELECCIÓN****10.1.12 Agricultura de montaña con orientación ecológica en olivar****PUNTOS: 10,00**

	<u>PUNTOS</u>	
Solicitantes de la medida 11, específica para la conversión o mantenimiento en agricultura ecológica	3,00	S
Porcentaje de superficie determinada en zonas con limitaciones naturales u otras limitaciones específicas ubicadas en las zonas de montaña	4,00	100.0%
Porcentaje de superficie determinada situada en zonas RAMSAR	0,00	0.0%
Porcentaje de superficie determinada en zonas vulnerables a la contaminación por nitratos	0,00	0.0%
Mayor pendiente media	3,00	42.53%
Porcentaje de superficie determinada en Red Natura 2000	0,00	0.0%



**DETALLE CRITERIOS DE SELECCIÓN****10.1.12 Agricultura de montaña con orientación ecológica en olivar****PUNTOS:** 10,00**Solicitantes de la medida 11, específica para la conversión o mantenimiento en agricultura ecológica****PUNTOS:** 3,00 S**Porcentaje de superficie determinada en zonas con limitaciones naturales u otras limitaciones específicas ubicadas en las zonas de montaña****PUNTOS:** 4,00 100.0%

<u>REF.</u>	<u>REFERENCIA SIGPAC</u>	<u>CULTIVO DESCRIPCIÓN CULTIVO</u>	<u>S/R</u>	<u>SUP. COMPROM.</u> <u>(ha)</u>	<u>SUP. CUMPLE</u> <u>(ha)</u>
2658296	14-054-042-00015-008	101000 OLIVAR-SIN VARIEDAD	S	0,78	0,78
2658289	14-054-042-00015-011	101000 OLIVAR-SIN VARIEDAD	S	3,17	3,17
2658290	14-054-042-00015-012	101000 OLIVAR-SIN VARIEDAD	S	5,43	5,43
2658288	14-054-042-00016-001	101000 OLIVAR-SIN VARIEDAD	S	0,91	0,91
2658295	14-054-042-00016-005	101000 OLIVAR-SIN VARIEDAD	S	0,18	0,18
2658294	14-054-042-00016-007	101000 OLIVAR-SIN VARIEDAD	S	0,49	0,49
2658293	14-054-042-00017-001	101000 OLIVAR-SIN VARIEDAD	S	0,21	0,21
2658291	14-054-042-00018-001	101000 OLIVAR-SIN VARIEDAD	S	4,63	4,63
2658292	14-054-042-00026-001	101000 OLIVAR-SIN VARIEDAD	S	7,12	7,12

**Porcentaje de superficie determinada situada en zonas RAMSAR****PUNTOS:** 0,00 0.0%

<u>REF.</u>	<u>REFERENCIA SIGPAC</u>	<u>CULTIVO DESCRIPCIÓN CULTIVO</u>	<u>S/R</u>	<u>SUP. COMPROM.</u> <u>(ha)</u>	<u>SUP. CUMPLE</u> <u>(ha)</u>
2658296	14-054-042-00015-008	101000 OLIVAR-SIN VARIEDAD	S	0,78	0,00
2658289	14-054-042-00015-011	101000 OLIVAR-SIN VARIEDAD	S	3,17	0,00
2658290	14-054-042-00015-012	101000 OLIVAR-SIN VARIEDAD	S	5,43	0,00
2658288	14-054-042-00016-001	101000 OLIVAR-SIN VARIEDAD	S	0,91	0,00
2658295	14-054-042-00016-005	101000 OLIVAR-SIN VARIEDAD	S	0,18	0,00
2658294	14-054-042-00016-007	101000 OLIVAR-SIN VARIEDAD	S	0,49	0,00
2658293	14-054-042-00017-001	101000 OLIVAR-SIN VARIEDAD	S	0,21	0,00
2658291	14-054-042-00018-001	101000 OLIVAR-SIN VARIEDAD	S	4,63	0,00
2658292	14-054-042-00026-001	101000 OLIVAR-SIN VARIEDAD	S	7,12	0,00

**Porcentaje de superficie determinada en zonas vulnerables a la contaminación por nitratos****PUNTOS:** 0,00 0.0%

<u>REF.</u>	<u>REFERENCIA SIGPAC</u>	<u>CULTIVO DESCRIPCIÓN CULTIVO</u>	<u>S/R</u>	<u>SUP. COMPROM.</u> <u>(ha)</u>	<u>SUP. CUMPLE</u> <u>(ha)</u>
2658296	14-054-042-00015-008	101000 OLIVAR-SIN VARIEDAD	S	0,78	0,00
2658289	14-054-042-00015-011	101000 OLIVAR-SIN VARIEDAD	S	3,17	0,00
2658290	14-054-042-00015-012	101000 OLIVAR-SIN VARIEDAD	S	5,43	0,00
2658288	14-054-042-00016-001	101000 OLIVAR-SIN VARIEDAD	S	0,91	0,00
2658295	14-054-042-00016-005	101000 OLIVAR-SIN VARIEDAD	S	0,18	0,00
2658294	14-054-042-00016-007	101000 OLIVAR-SIN VARIEDAD	S	0,49	0,00
2658293	14-054-042-00017-001	101000 OLIVAR-SIN VARIEDAD	S	0,21	0,00
2658291	14-054-042-00018-001	101000 OLIVAR-SIN VARIEDAD	S	4,63	0,00
2658292	14-054-042-00026-001	101000 OLIVAR-SIN VARIEDAD	S	7,12	0,00

**Mayor pendiente media****PUNTOS:** 3,00 42.53%

<u>REF.</u>	<u>REFERENCIA SIGPAC</u>	<u>CULTIVO DESCRIPCIÓN CULTIVO</u>	<u>S/R</u>	<u>PENDIENTE MEDIA (%)</u>	<u>SUP. COMPROM.</u> <u>(ha)</u>
2658296	14-054-042-00015-008	101000 OLIVAR-SIN VARIEDAD	S	22,84	0,78
2658289	14-054-042-00015-011	101000 OLIVAR-SIN VARIEDAD	S	46,85	3,17
2658290	14-054-042-00015-012	101000 OLIVAR-SIN VARIEDAD	S	45,12	5,43
2658288	14-054-042-00016-001	101000 OLIVAR-SIN VARIEDAD	S	35,85	0,91
2658295	14-054-042-00016-005	101000 OLIVAR-SIN VARIEDAD	S	61,04	0,18
2658294	14-054-042-00016-007	101000 OLIVAR-SIN VARIEDAD	S	52,80	0,49

<u>REF.</u>	<u>REFERENCIA SIGPAC</u>	<u>CULTIVO</u>	<u>DESCRIPCIÓN CULTIVO</u>	<u>S/R</u>	<u>PENDIENTE</u>	<u>SUP.</u>
					<u>MEDIA (%)</u>	<u>COMPROM.</u> <u>(ha)</u>
2658293	14-054-042-00017-001	101000	OLIVAR-SIN VARIEDAD	S	54,76	0,21
2658291	14-054-042-00018-001	101000	OLIVAR-SIN VARIEDAD	S	51,56	4,63
2658292	14-054-042-00026-001	101000	OLIVAR-SIN VARIEDAD	S	34,24	7,12

**Porcentaje de superficie determinada en Red Natura 2000****PUNTOS:** 0,00 0.0%

<u>REF.</u>	<u>REFERENCIA SIGPAC</u>	<u>CULTIVO</u>	<u>DESCRIPCIÓN CULTIVO</u>	<u>S/R</u>	<u>SUP.</u>	<u>SUP.</u>
					<u>COMPROM.</u> <u>(ha)</u>	<u>CUMPLE</u> <u>(ha)</u>
2658296	14-054-042-00015-008	101000	OLIVAR-SIN VARIEDAD	S	0,78	0,00
2658289	14-054-042-00015-011	101000	OLIVAR-SIN VARIEDAD	S	3,17	0,00
2658290	14-054-042-00015-012	101000	OLIVAR-SIN VARIEDAD	S	5,43	0,00
2658288	14-054-042-00016-001	101000	OLIVAR-SIN VARIEDAD	S	0,91	0,00
2658295	14-054-042-00016-005	101000	OLIVAR-SIN VARIEDAD	S	0,18	0,00
2658294	14-054-042-00016-007	101000	OLIVAR-SIN VARIEDAD	S	0,49	0,00
2658293	14-054-042-00017-001	101000	OLIVAR-SIN VARIEDAD	S	0,21	0,00
2658291	14-054-042-00018-001	101000	OLIVAR-SIN VARIEDAD	S	4,63	0,00
2658292	14-054-042-00026-001	101000	OLIVAR-SIN VARIEDAD	S	7,12	0,00



<u>APELLIDOS Y NOMBRE / RAZÓN SOCIAL</u>		<u>NIF</u>	<u>EXPEDIENTE</u>	<u>SUP. COMPROMETIDA</u>				
				<u>(ha)</u>				
GUTIERREZ DIAZ PEDRO		30789249T	3040735	10.54				
<b>RESOLUCIÓN</b>								
ADMITIDO								
<b>IMPORTE POR ANUALIDAD</b>								
		<u>2015</u>	<u>2016</u>	<u>2017</u>	<u>2018</u>	<u>2019</u>		
IMPORTE MÁXIMO SUBVENCIONABLE		1.203,04 €	1.203,04 €	1.203,04 €	1.203,04 €	1.203,04 €		
IMPORTE MEDIO DE TRANSFERENCIA (€/ha)		114,14 €	114,14 €	114,14 €	114,14 €	114,14 €		
<b>RECINTOS COMPROMETIDOS</b>								
<u>REF.</u>	<u>REFERENCIA SIGPAC</u>	<u>CULTIVO</u>	<u>DESCRIPCIÓN CULTIVO</u>	<u>PEND. MEDIA</u>	<u>SUP. DEC. ADMIN.</u>	<u>SUP. CERT.</u>	<u>SUP. CAMPO</u>	<u>SUP. COMPROM.</u>
				<u>S/R</u>	<u>(%)</u>	<u>(ha)</u>	<u>(ha)</u>	<u>(ha)</u>
2658733	14-054-042-00102-002	101000	OLIVAR-SIN VARIEDAD	S	32,87	1,02	1,02	1,02
2658734	14-054-042-00098-002	101000	OLIVAR-SIN VARIEDAD	S	43,25	9,52	9,52	9,52

### RESUMEN CRITERIOS DE SELECCIÓN

<b>10.1.12 Agricultura de montaña con orientación ecológica en olivar</b>		<b>PUNTOS: 10,00</b>	
		<b>PUNTOS</b>	
Solicitantes de la medida 11, específica para la conversión o mantenimiento en agricultura ecológica		3,00	S
Porcentaje de superficie determinada en zonas con limitaciones naturales u otras limitaciones específicas ubicadas en las zonas de montaña		4,00	100.0%
Porcentaje de superficie determinada situada en zonas RAMSAR		0,00	0.0%
Porcentaje de superficie determinada en zonas vulnerables a la contaminación por nitratos		0,00	0.0%
Mayor pendiente media		3,00	42.25%
Porcentaje de superficie determinada en Red Natura 2000		0,00	0.0%



**DETALLE CRITERIOS DE SELECCIÓN****10.1.12 Agricultura de montaña con orientación ecológica en olivar****PUNTOS: 10,00****Solicitantes de la medida 11, específica para la conversión o mantenimiento en agricultura ecológica****PUNTOS: 3,00 S****Porcentaje de superficie determinada en zonas con limitaciones naturales u otras limitaciones específicas ubicadas en las zonas de montaña****PUNTOS: 4,00 100.0%**

<u>REF.</u>	<u>REFERENCIA SIGPAC</u>	<u>CULTIVO</u>	<u>DESCRIPCIÓN CULTIVO</u>	<u>S/R</u>	<u>SUP. COMPROM.</u> <u>(ha)</u>	<u>SUP. CUMPLE</u> <u>(ha)</u>
2658734	14-054-042-00098-002	101000	OLIVAR-SIN VARIEDAD	S	9,52	9,52
2658733	14-054-042-00102-002	101000	OLIVAR-SIN VARIEDAD	S	1,02	1,02

**Porcentaje de superficie determinada situada en zonas RAMSAR****PUNTOS: 0,00 0.0%**

<u>REF.</u>	<u>REFERENCIA SIGPAC</u>	<u>CULTIVO</u>	<u>DESCRIPCIÓN CULTIVO</u>	<u>S/R</u>	<u>SUP. COMPROM.</u> <u>(ha)</u>	<u>SUP. CUMPLE</u> <u>(ha)</u>
2658734	14-054-042-00098-002	101000	OLIVAR-SIN VARIEDAD	S	9,52	0,00
2658733	14-054-042-00102-002	101000	OLIVAR-SIN VARIEDAD	S	1,02	0,00

**Porcentaje de superficie determinada en zonas vulnerables a la contaminación por nitratos****PUNTOS: 0,00 0.0%**

<u>REF.</u>	<u>REFERENCIA SIGPAC</u>	<u>CULTIVO</u>	<u>DESCRIPCIÓN CULTIVO</u>	<u>S/R</u>	<u>SUP. COMPROM.</u> <u>(ha)</u>	<u>SUP. CUMPLE</u> <u>(ha)</u>
2658734	14-054-042-00098-002	101000	OLIVAR-SIN VARIEDAD	S	9,52	0,00
2658733	14-054-042-00102-002	101000	OLIVAR-SIN VARIEDAD	S	1,02	0,00

**Mayor pendiente media****PUNTOS: 3,00 42.25%**

<u>REF.</u>	<u>REFERENCIA SIGPAC</u>	<u>CULTIVO</u>	<u>DESCRIPCIÓN CULTIVO</u>	<u>S/R</u>	<u>PENDIENTE MEDIA (%)</u>	<u>SUP. COMPROM.</u> <u>(ha)</u>
2658734	14-054-042-00098-002	101000	OLIVAR-SIN VARIEDAD	S	43,25	9,52
2658733	14-054-042-00102-002	101000	OLIVAR-SIN VARIEDAD	S	32,87	1,02

**Porcentaje de superficie determinada en Red Natura 2000****PUNTOS: 0,00 0.0%**

<u>REF.</u>	<u>REFERENCIA SIGPAC</u>	<u>CULTIVO</u>	<u>DESCRIPCIÓN CULTIVO</u>	<u>S/R</u>	<u>SUP. COMPROM.</u> <u>(ha)</u>	<u>SUP. CUMPLE</u> <u>(ha)</u>
2658734	14-054-042-00098-002	101000	OLIVAR-SIN VARIEDAD	S	9,52	0,00
2658733	14-054-042-00102-002	101000	OLIVAR-SIN VARIEDAD	S	1,02	0,00



				<b>SUP. COMPROMETIDA</b>					
<b>APELLIDOS Y NOMBRE / RAZÓN SOCIAL</b>				<b>NIF</b>	<b>EXPEDIENTE</b>	<b>(ha)</b>			
GUTIERREZ GUTIERREZ MIGUEL				75697574C	3037902	57.19			
<b>RESOLUCIÓN</b>									
<b>ADMITIDO</b>									
<b>IMPORTE POR ANUALIDAD</b>									
				<b>2015</b>	<b>2016</b>	<b>2017</b>	<b>2018</b>	<b>2019</b>	
<b>IMPORTE MÁXIMO SUBVENCIONABLE</b>				5.742,38 €	5.742,38 €	5.742,38 €	5.742,38 €	5.742,38 €	
<b>IMPORTE MEDIO DE TRANSFERENCIA (€/ha)</b>				100,41 €	100,41 €	100,41 €	100,41 €	100,41 €	
<b>RECINTOS COMPROMETIDOS</b>									
<b>REF.</b>	<b>REFERENCIA SIGPAC</b>	<b>CULTIVO</b>	<b>DESCRIPCIÓN CULTIVO</b>	<b>S/R</b>	<b>PEND. MEDIA (%)</b>	<b>SUP. DEC. ADMIN. (ha)</b>	<b>SUP. CERT. (ha)</b>	<b>SUP. CAMPO (ha)</b>	<b>SUP. COMPROM. (ha)</b>
2638479	14-054-058-00157-001	101000	OLIVAR-SIN VARIEDAD	S	30,83	1,65	1,65	1,65	1,65
2638482	14-054-060-00062-003	101000	OLIVAR-SIN VARIEDAD	S	45,87	55,54	55,54	55,54	55,54

**RESUMEN CRITERIOS DE SELECCIÓN**

<b>10.1.12 Agricultura de montaña con orientación ecológica en olivar</b>		<b>PUNTOS: 14,00</b>
<b>Solicitantes de la medida 11, específica para la conversión o mantenimiento en agricultura ecológica</b>	<b>PUNTOS</b>	3,00 S
<b>Porcentaje de superficie determinada en zonas con limitaciones naturales u otras limitaciones específicas ubicadas en las zonas de montaña</b>		4,00 100.0%
<b>Porcentaje de superficie determinada situada en zonas RAMSAR</b>		0,00 0.0%
<b>Porcentaje de superficie determinada en zonas vulnerables a la contaminación por nitratos</b>		0,00 0.0%
<b>Mayor pendiente media</b>		3,00 45.44%
<b>Porcentaje de superficie determinada en Red Natura 2000</b>		4,00 100.0%



**DETALLE CRITERIOS DE SELECCIÓN****10.1.12 Agricultura de montaña con orientación ecológica en olivar PUNTOS: 14,00****Solicitantes de la medida 11, específica para la conversión o mantenimiento en agricultura ecológica PUNTOS: 3,00 S****Porcentaje de superficie determinada en zonas con limitaciones naturales u otras limitaciones específicas ubicadas en las zonas de montaña PUNTOS: 4,00 100.0%**

<u>REF.</u>	<u>REFERENCIA SIGPAC</u>	<u>CULTIVO</u>	<u>DESCRIPCIÓN CULTIVO</u>	<u>S/R</u>	<u>SUP. COMPROM. (ha)</u>	<u>SUP. CUMPLE (ha)</u>
2638479	14-054-058-00157-001	101000	OLIVAR-SIN VARIEDAD	S	1,65	1,65
2638482	14-054-060-00062-003	101000	OLIVAR-SIN VARIEDAD	S	55,54	55,54

**Porcentaje de superficie determinada situada en zonas RAMSAR PUNTOS: 0,00 0.0%**

<u>REF.</u>	<u>REFERENCIA SIGPAC</u>	<u>CULTIVO</u>	<u>DESCRIPCIÓN CULTIVO</u>	<u>S/R</u>	<u>SUP. COMPROM. (ha)</u>	<u>SUP. CUMPLE (ha)</u>
2638479	14-054-058-00157-001	101000	OLIVAR-SIN VARIEDAD	S	1,65	0,00
2638482	14-054-060-00062-003	101000	OLIVAR-SIN VARIEDAD	S	55,54	0,00

**Porcentaje de superficie determinada en zonas vulnerables a la contaminación por nitratos PUNTOS: 0,00 0.0%**

<u>REF.</u>	<u>REFERENCIA SIGPAC</u>	<u>CULTIVO</u>	<u>DESCRIPCIÓN CULTIVO</u>	<u>S/R</u>	<u>SUP. COMPROM. (ha)</u>	<u>SUP. CUMPLE (ha)</u>
2638479	14-054-058-00157-001	101000	OLIVAR-SIN VARIEDAD	S	1,65	0,00
2638482	14-054-060-00062-003	101000	OLIVAR-SIN VARIEDAD	S	55,54	0,00

**Mayor pendiente media PUNTOS: 3,00 45.44%**

<u>REF.</u>	<u>REFERENCIA SIGPAC</u>	<u>CULTIVO</u>	<u>DESCRIPCIÓN CULTIVO</u>	<u>S/R</u>	<u>PENDIENTE MEDIA (%)</u>	<u>SUP. COMPROM. (ha)</u>
2638479	14-054-058-00157-001	101000	OLIVAR-SIN VARIEDAD	S	30,83	1,65
2638482	14-054-060-00062-003	101000	OLIVAR-SIN VARIEDAD	S	45,87	55,54

**Porcentaje de superficie determinada en Red Natura 2000 PUNTOS: 4,00 100.0%**

<u>REF.</u>	<u>REFERENCIA SIGPAC</u>	<u>CULTIVO</u>	<u>DESCRIPCIÓN CULTIVO</u>	<u>S/R</u>	<u>SUP. COMPROM. (ha)</u>	<u>SUP. CUMPLE (ha)</u>
2638479	14-054-058-00157-001	101000	OLIVAR-SIN VARIEDAD	S	1,65	1,65
2638482	14-054-060-00062-003	101000	OLIVAR-SIN VARIEDAD	S	55,54	55,54



				<b>SUP. COMPROMETIDA</b>					
<b>APELLIDOS Y NOMBRE / RAZÓN SOCIAL</b>			<b>NIF</b>	<b>EXPEDIENTE</b>	<b>(ha)</b>				
GUTIERREZ MORAL BAUTISTA			29968554Z	3037235	12.54				
<b>RESOLUCIÓN ADMITIDO</b>									
<b>IMPORTES POR ANUALIDAD</b>									
			<b>2015</b>	<b>2016</b>	<b>2017</b>	<b>2018</b>	<b>2019</b>		
<b>IMPORTE MÁXIMO SUBVENCIONABLE</b>			1.431,32 €	1.431,32 €	1.431,32 €	1.431,32 €	1.431,32 €		
<b>IMPORTE MEDIO DE TRANSFERENCIA (€/ha)</b>			114,14 €	114,14 €	114,14 €	114,14 €	114,14 €		
<b>RECINTOS COMPROMETIDOS</b>									
<b>REF.</b>	<b>REFERENCIA SIGPAC</b>	<b>CULTIVO</b>	<b>DESCRIPCIÓN CULTIVO</b>	<b>S/R</b>	<b>PEND. MEDIA (%)</b>	<b>SUP. DEC. ADMIN. (ha)</b>	<b>SUP. CERT. (ha)</b>	<b>SUP. CAMPO (ha)</b>	<b>SUP. COMPROM. (ha)</b>
2283521	14-001-004-00121-002	101000	OLIVAR-SIN VARIEDAD	S	22,76	0,11	0,37	0,11	0,11
2283522	23-003-011-00122-001	101000	OLIVAR-SIN VARIEDAD	R	20,77	2,01	2,31	2,01	2,01
2283525	14-001-004-00136-001	101000	OLIVAR-SIN VARIEDAD	S	21,96	0,06	0,12	0,06	0,06
2283529	23-003-004-00195-002	101000	OLIVAR-SIN VARIEDAD	S	25,33	4,13	4,19	3,93	3,93
2283530	23-003-011-00074-001	101000	OLIVAR-SIN VARIEDAD	S	24,17	2,05	2,05	2,03	2,03
2283532	23-003-010-00264-002	101000	OLIVAR-SIN VARIEDAD	S	38,06	0,31	0,45	0,31	0,31
2283533	23-003-011-00097-001	101000	OLIVAR-SIN VARIEDAD	S	30,84	1,07	1,57	1,07	1,07
2283537	23-003-024-09005-014	101000	OLIVAR-SIN VARIEDAD	R	25,31	0,01	0,01	0,01	0,01
2283538	23-003-024-00148-003	101000	OLIVAR-SIN VARIEDAD	R	31,65	1,95	2,01	1,95	1,95
2283539	23-003-024-09005-003	101000	OLIVAR-SIN VARIEDAD	R	21,03	0,01	0,01	0,01	0,01
2283540	23-003-024-00157-004	101000	OLIVAR-SIN VARIEDAD	R	31,47	0,15	0,15	0,15	0,15
2283541	23-003-010-00267-002	101000	OLIVAR-SIN VARIEDAD	S	38,76	0,58	0,75	0,65	0,58
2283542	14-031-001-00675-002	101000	OLIVAR-SIN VARIEDAD	S	21,45	0,04	0,09	0,04	0,04
2283543	14-031-001-00677-002	101000	OLIVAR-SIN VARIEDAD	S	22,94	0,01	0,02	0,01	0,01
2283544	14-031-001-00805-002	101000	OLIVAR-SIN VARIEDAD	S	22,27	0,27	0,30	0,27	0,27

**RESUMEN CRITERIOS DE SELECCIÓN**

<b>10.1.12 Agricultura de montaña con orientación ecológica en olivar</b>		<b>PUNTOS: 11,01</b>	
		<b>PUNTOS</b>	
<b>Solicitantes de la medida 11, específica para la conversión o mantenimiento en agricultura ecológica</b>		3,00	S
<b>Porcentaje de superficie determinada en zonas con limitaciones naturales u otras limitaciones específicas ubicadas en las zonas de montaña</b>		4,00	100.0%
<b>Porcentaje de superficie determinada situada en zonas RAMSAR</b>		0,00	0.0%
<b>Porcentaje de superficie determinada en zonas vulnerables a la contaminación por nitratos</b>		0,00	0.0%
<b>Mayor pendiente media</b>		3,00	26.75%
<b>Porcentaje de superficie determinada en Red Natura 2000</b>		1,01	1.36%





**DETALLE CRITERIOS DE SELECCIÓN****10.1.12 Agricultura de montaña con orientación ecológica en olivar****PUNTOS:** 11,01**Solicitantes de la medida 11, específica para la conversión o mantenimiento en agricultura ecológica****PUNTOS:** 3,00 S**Porcentaje de superficie determinada en zonas con limitaciones naturales u otras limitaciones específicas ubicadas en las zonas de montaña****PUNTOS:** 4,00 100.0%

<u>REF.</u>	<u>REFERENCIA SIGPAC</u>	<u>CULTIVO DESCRIPCIÓN CULTIVO</u>	<u>S/R</u>	<u>SUP. COMPROM.</u> <u>(ha)</u>	<u>SUP. CUMPLE</u> <u>(ha)</u>
2283521	14-001-004-00121-002	101000 OLIVAR-SIN VARIEDAD	S	0,11	0,11
2283525	14-001-004-00136-001	101000 OLIVAR-SIN VARIEDAD	S	0,06	0,06
2283542	14-031-001-00675-002	101000 OLIVAR-SIN VARIEDAD	S	0,04	0,04
2283543	14-031-001-00677-002	101000 OLIVAR-SIN VARIEDAD	S	0,01	0,01
2283544	14-031-001-00805-002	101000 OLIVAR-SIN VARIEDAD	S	0,27	0,27
2283529	23-003-004-00195-002	101000 OLIVAR-SIN VARIEDAD	S	3,93	3,93
2283532	23-003-010-00264-002	101000 OLIVAR-SIN VARIEDAD	S	0,31	0,31
2283541	23-003-010-00267-002	101000 OLIVAR-SIN VARIEDAD	S	0,58	0,58
2283530	23-003-011-00074-001	101000 OLIVAR-SIN VARIEDAD	S	2,03	2,03
2283533	23-003-011-00097-001	101000 OLIVAR-SIN VARIEDAD	S	1,07	1,07
2283522	23-003-011-00122-001	101000 OLIVAR-SIN VARIEDAD	R	2,01	2,01
2283538	23-003-024-00148-003	101000 OLIVAR-SIN VARIEDAD	R	1,95	1,95
2283540	23-003-024-00157-004	101000 OLIVAR-SIN VARIEDAD	R	0,15	0,15
2283539	23-003-024-09005-003	101000 OLIVAR-SIN VARIEDAD	R	0,01	0,01
2283537	23-003-024-09005-014	101000 OLIVAR-SIN VARIEDAD	R	0,01	0,01

**Porcentaje de superficie determinada situada en zonas RAMSAR****PUNTOS:** 0,00 0.0%

<u>REF.</u>	<u>REFERENCIA SIGPAC</u>	<u>CULTIVO DESCRIPCIÓN CULTIVO</u>	<u>S/R</u>	<u>SUP. COMPROM.</u> <u>(ha)</u>	<u>SUP. CUMPLE</u> <u>(ha)</u>
2283521	14-001-004-00121-002	101000 OLIVAR-SIN VARIEDAD	S	0,11	0,00
2283525	14-001-004-00136-001	101000 OLIVAR-SIN VARIEDAD	S	0,06	0,00
2283542	14-031-001-00675-002	101000 OLIVAR-SIN VARIEDAD	S	0,04	0,00
2283543	14-031-001-00677-002	101000 OLIVAR-SIN VARIEDAD	S	0,01	0,00
2283544	14-031-001-00805-002	101000 OLIVAR-SIN VARIEDAD	S	0,27	0,00
2283529	23-003-004-00195-002	101000 OLIVAR-SIN VARIEDAD	S	3,93	0,00
2283532	23-003-010-00264-002	101000 OLIVAR-SIN VARIEDAD	S	0,31	0,00
2283541	23-003-010-00267-002	101000 OLIVAR-SIN VARIEDAD	S	0,58	0,00
2283530	23-003-011-00074-001	101000 OLIVAR-SIN VARIEDAD	S	2,03	0,00
2283533	23-003-011-00097-001	101000 OLIVAR-SIN VARIEDAD	S	1,07	0,00
2283522	23-003-011-00122-001	101000 OLIVAR-SIN VARIEDAD	R	2,01	0,00
2283538	23-003-024-00148-003	101000 OLIVAR-SIN VARIEDAD	R	1,95	0,00
2283540	23-003-024-00157-004	101000 OLIVAR-SIN VARIEDAD	R	0,15	0,00
2283539	23-003-024-09005-003	101000 OLIVAR-SIN VARIEDAD	R	0,01	0,00
2283537	23-003-024-09005-014	101000 OLIVAR-SIN VARIEDAD	R	0,01	0,00

**Porcentaje de superficie determinada en zonas vulnerables a la contaminación por nitratos****PUNTOS:** 0,00 0.0%

<u>REF.</u>	<u>REFERENCIA SIGPAC</u>	<u>CULTIVO DESCRIPCIÓN CULTIVO</u>	<u>S/R</u>	<u>SUP. COMPROM.</u> <u>(ha)</u>	<u>SUP. CUMPLE</u> <u>(ha)</u>
2283521	14-001-004-00121-002	101000 OLIVAR-SIN VARIEDAD	S	0,11	0,00
2283525	14-001-004-00136-001	101000 OLIVAR-SIN VARIEDAD	S	0,06	0,00
2283542	14-031-001-00675-002	101000 OLIVAR-SIN VARIEDAD	S	0,04	0,00
2283543	14-031-001-00677-002	101000 OLIVAR-SIN VARIEDAD	S	0,01	0,00
2283544	14-031-001-00805-002	101000 OLIVAR-SIN VARIEDAD	S	0,27	0,00
2283529	23-003-004-00195-002	101000 OLIVAR-SIN VARIEDAD	S	3,93	0,00
2283532	23-003-010-00264-002	101000 OLIVAR-SIN VARIEDAD	S	0,31	0,00
2283541	23-003-010-00267-002	101000 OLIVAR-SIN VARIEDAD	S	0,58	0,00
2283530	23-003-011-00074-001	101000 OLIVAR-SIN VARIEDAD	S	2,03	0,00

REF.	REFERENCIA SIGPAC	CULTIVO	DESCRIPCIÓN CULTIVO	S/R	SUP.	SUP.
					COMPROM.	CUMPLE
					(ha)	(ha)
2283533	23-003-011-00097-001	101000	OLIVAR-SIN VARIEDAD	S	1,07	0,00
2283522	23-003-011-00122-001	101000	OLIVAR-SIN VARIEDAD	R	2,01	0,00
2283538	23-003-024-00148-003	101000	OLIVAR-SIN VARIEDAD	R	1,95	0,00
2283540	23-003-024-00157-004	101000	OLIVAR-SIN VARIEDAD	R	0,15	0,00
2283539	23-003-024-09005-003	101000	OLIVAR-SIN VARIEDAD	R	0,01	0,00
2283537	23-003-024-09005-014	101000	OLIVAR-SIN VARIEDAD	R	0,01	0,00

**Mayor pendiente media****PUNTOS:** 3,00 26.75%

REF.	REFERENCIA SIGPAC	CULTIVO	DESCRIPCIÓN CULTIVO	S/R	PENDIENTE	SUP.
					MEDIA (%)	COMPROM.
					(ha)	(ha)
2283521	14-001-004-00121-002	101000	OLIVAR-SIN VARIEDAD	S	22,76	0,11
2283525	14-001-004-00136-001	101000	OLIVAR-SIN VARIEDAD	S	21,96	0,06
2283542	14-031-001-00675-002	101000	OLIVAR-SIN VARIEDAD	S	21,45	0,04
2283543	14-031-001-00677-002	101000	OLIVAR-SIN VARIEDAD	S	22,94	0,01
2283544	14-031-001-00805-002	101000	OLIVAR-SIN VARIEDAD	S	22,27	0,27
2283529	23-003-004-00195-002	101000	OLIVAR-SIN VARIEDAD	S	25,33	3,93
2283532	23-003-010-00264-002	101000	OLIVAR-SIN VARIEDAD	S	38,06	0,31
2283541	23-003-010-00267-002	101000	OLIVAR-SIN VARIEDAD	S	38,76	0,58
2283530	23-003-011-00074-001	101000	OLIVAR-SIN VARIEDAD	S	24,17	2,03
2283533	23-003-011-00097-001	101000	OLIVAR-SIN VARIEDAD	S	30,84	1,07
2283522	23-003-011-00122-001	101000	OLIVAR-SIN VARIEDAD	R	20,77	2,01
2283538	23-003-024-00148-003	101000	OLIVAR-SIN VARIEDAD	R	31,65	1,95
2283540	23-003-024-00157-004	101000	OLIVAR-SIN VARIEDAD	R	31,47	0,15
2283539	23-003-024-09005-003	101000	OLIVAR-SIN VARIEDAD	R	21,03	0,01
2283537	23-003-024-09005-014	101000	OLIVAR-SIN VARIEDAD	R	25,31	0,01

**Porcentaje de superficie determinada en Red Natura 2000****PUNTOS:** 1,01 1.36%

REF.	REFERENCIA SIGPAC	CULTIVO	DESCRIPCIÓN CULTIVO	S/R	SUP.	SUP.
					COMPROM.	CUMPLE
					(ha)	(ha)
2283521	14-001-004-00121-002	101000	OLIVAR-SIN VARIEDAD	S	0,11	0,11
2283525	14-001-004-00136-001	101000	OLIVAR-SIN VARIEDAD	S	0,06	0,06
2283542	14-031-001-00675-002	101000	OLIVAR-SIN VARIEDAD	S	0,04	0,00
2283543	14-031-001-00677-002	101000	OLIVAR-SIN VARIEDAD	S	0,01	0,00
2283544	14-031-001-00805-002	101000	OLIVAR-SIN VARIEDAD	S	0,27	0,00
2283529	23-003-004-00195-002	101000	OLIVAR-SIN VARIEDAD	S	3,93	0,00
2283532	23-003-010-00264-002	101000	OLIVAR-SIN VARIEDAD	S	0,31	0,00
2283541	23-003-010-00267-002	101000	OLIVAR-SIN VARIEDAD	S	0,58	0,00
2283530	23-003-011-00074-001	101000	OLIVAR-SIN VARIEDAD	S	2,03	0,00
2283533	23-003-011-00097-001	101000	OLIVAR-SIN VARIEDAD	S	1,07	0,00
2283522	23-003-011-00122-001	101000	OLIVAR-SIN VARIEDAD	R	2,01	0,00
2283538	23-003-024-00148-003	101000	OLIVAR-SIN VARIEDAD	R	1,95	0,00
2283540	23-003-024-00157-004	101000	OLIVAR-SIN VARIEDAD	R	0,15	0,00
2283539	23-003-024-09005-003	101000	OLIVAR-SIN VARIEDAD	R	0,01	0,00
2283537	23-003-024-09005-014	101000	OLIVAR-SIN VARIEDAD	R	0,01	0,00



<u>APELLIDOS Y NOMBRE / RAZÓN SOCIAL</u>	<u>NIF</u>	<u>EXPEDIENTE</u>	<u>SUP. COMPROMETIDA (ha)</u>
GUTIERREZ RUIZ ISABEL	30175294F	3041265	15.27

**RESOLUCIÓN  
ADMITIDO**

**IMPORTE POR ANUALIDAD**

	<u>2015</u>	<u>2016</u>	<u>2017</u>	<u>2018</u>	<u>2019</u>
IMPORTE MÁXIMO SUBVENCIONABLE	1.742,92 €	1.742,92 €	1.742,92 €	1.742,92 €	1.742,92 €
IMPORTE MEDIO DE TRANSFERENCIA (€/ha)	114,14 €	114,14 €	114,14 €	114,14 €	114,14 €

**RECINTOS COMPROMETIDOS**

<u>REF.</u>	<u>REFERENCIA SIGPAC</u>	<u>CULTIVO</u>	<u>DESCRIPCIÓN CULTIVO</u>	<u>S/R</u>	<u>PEND. MEDIA (%)</u>	<u>SUP. DEC. ADMIN. (ha)</u>	<u>SUP. CERT. (ha)</u>	<u>SUP. CAMPO (ha)</u>	<u>SUP. COMPROM. (ha)</u>
2650865	14-069-049-00005-001	101000	OLIVAR-SIN VARIEDAD	S	22,23	0,05	0,05		0,05
2650866	14-069-051-00038-005	101000	OLIVAR-SIN VARIEDAD	S	36,55	13,64	13,73		13,64
2650867	14-069-051-00038-008	101000	OLIVAR-SIN VARIEDAD	S	35,09	1,50	1,58		1,50
2650868	14-069-049-00006-002	101000	OLIVAR-SIN VARIEDAD	S	34,33	0,05	0,15		0,05
2650869	14-069-049-00005-011	101000	OLIVAR-SIN VARIEDAD	S	28,72	0,03	0,10		0,03

**RESUMEN CRITERIOS DE SELECCIÓN**

**10.1.12 Agricultura de montaña con orientación ecológica en olivar**

**PUNTOS: 10,00**

	<u>PUNTOS</u>	
Solicitantes de la medida 11, específica para la conversión o mantenimiento en agricultura ecológica	3,00	S
Porcentaje de superficie determinada en zonas con limitaciones naturales u otras limitaciones específicas ubicadas en las zonas de montaña	4,00	100.0%
Porcentaje de superficie determinada situada en zonas RAMSAR	0,00	0.0%
Porcentaje de superficie determinada en zonas vulnerables a la contaminación por nitratos	0,00	0.0%
Mayor pendiente media	3,00	36.34%
Porcentaje de superficie determinada en Red Natura 2000	0,00	0.0%



**DETALLE CRITERIOS DE SELECCIÓN****10.1.12 Agricultura de montaña con orientación ecológica en olivar****PUNTOS:** 10,00**Solicitantes de la medida 11, específica para la conversión o mantenimiento en agricultura ecológica****PUNTOS:** 3,00 S**Porcentaje de superficie determinada en zonas con limitaciones naturales u otras limitaciones específicas ubicadas en las zonas de montaña****PUNTOS:** 4,00 100.0%

<u>REF.</u>	<u>REFERENCIA SIGPAC</u>	<u>CULTIVO DESCRIPCIÓN CULTIVO</u>	<u>S/R</u>	<u>SUP. COMPROM.</u> <u>(ha)</u>	<u>SUP. CUMPLE</u> <u>(ha)</u>
2650865	14-069-049-00005-001	101000 OLIVAR-SIN VARIEDAD	S	0,05	0,05
2650869	14-069-049-00005-011	101000 OLIVAR-SIN VARIEDAD	S	0,03	0,03
2650868	14-069-049-00006-002	101000 OLIVAR-SIN VARIEDAD	S	0,05	0,05
2650866	14-069-051-00038-005	101000 OLIVAR-SIN VARIEDAD	S	13,64	13,64
2650867	14-069-051-00038-008	101000 OLIVAR-SIN VARIEDAD	S	1,50	1,50

**Porcentaje de superficie determinada situada en zonas RAMSAR****PUNTOS:** 0,00 0.0%

<u>REF.</u>	<u>REFERENCIA SIGPAC</u>	<u>CULTIVO DESCRIPCIÓN CULTIVO</u>	<u>S/R</u>	<u>SUP. COMPROM.</u> <u>(ha)</u>	<u>SUP. CUMPLE</u> <u>(ha)</u>
2650865	14-069-049-00005-001	101000 OLIVAR-SIN VARIEDAD	S	0,05	0,00
2650869	14-069-049-00005-011	101000 OLIVAR-SIN VARIEDAD	S	0,03	0,00
2650868	14-069-049-00006-002	101000 OLIVAR-SIN VARIEDAD	S	0,05	0,00
2650866	14-069-051-00038-005	101000 OLIVAR-SIN VARIEDAD	S	13,64	0,00
2650867	14-069-051-00038-008	101000 OLIVAR-SIN VARIEDAD	S	1,50	0,00

**Porcentaje de superficie determinada en zonas vulnerables a la contaminación por nitratos****PUNTOS:** 0,00 0.0%

<u>REF.</u>	<u>REFERENCIA SIGPAC</u>	<u>CULTIVO DESCRIPCIÓN CULTIVO</u>	<u>S/R</u>	<u>SUP. COMPROM.</u> <u>(ha)</u>	<u>SUP. CUMPLE</u> <u>(ha)</u>
2650865	14-069-049-00005-001	101000 OLIVAR-SIN VARIEDAD	S	0,05	0,00
2650869	14-069-049-00005-011	101000 OLIVAR-SIN VARIEDAD	S	0,03	0,00
2650868	14-069-049-00006-002	101000 OLIVAR-SIN VARIEDAD	S	0,05	0,00
2650866	14-069-051-00038-005	101000 OLIVAR-SIN VARIEDAD	S	13,64	0,00
2650867	14-069-051-00038-008	101000 OLIVAR-SIN VARIEDAD	S	1,50	0,00

**Mayor pendiente media****PUNTOS:** 3,00 36.34%

<u>REF.</u>	<u>REFERENCIA SIGPAC</u>	<u>CULTIVO DESCRIPCIÓN CULTIVO</u>	<u>S/R</u>	<u>PENDIENTE MEDIA (%)</u>	<u>SUP. COMPROM.</u> <u>(ha)</u>
2650865	14-069-049-00005-001	101000 OLIVAR-SIN VARIEDAD	S	22,23	0,05
2650869	14-069-049-00005-011	101000 OLIVAR-SIN VARIEDAD	S	28,72	0,03
2650868	14-069-049-00006-002	101000 OLIVAR-SIN VARIEDAD	S	34,33	0,05
2650866	14-069-051-00038-005	101000 OLIVAR-SIN VARIEDAD	S	36,55	13,64
2650867	14-069-051-00038-008	101000 OLIVAR-SIN VARIEDAD	S	35,09	1,50

**Porcentaje de superficie determinada en Red Natura 2000****PUNTOS:** 0,00 0.0%

<u>REF.</u>	<u>REFERENCIA SIGPAC</u>	<u>CULTIVO DESCRIPCIÓN CULTIVO</u>	<u>S/R</u>	<u>SUP. COMPROM.</u> <u>(ha)</u>	<u>SUP. CUMPLE</u> <u>(ha)</u>
2650865	14-069-049-00005-001	101000 OLIVAR-SIN VARIEDAD	S	0,05	0,00
2650869	14-069-049-00005-011	101000 OLIVAR-SIN VARIEDAD	S	0,03	0,00
2650868	14-069-049-00006-002	101000 OLIVAR-SIN VARIEDAD	S	0,05	0,00
2650866	14-069-051-00038-005	101000 OLIVAR-SIN VARIEDAD	S	13,64	0,00
2650867	14-069-051-00038-008	101000 OLIVAR-SIN VARIEDAD	S	1,50	0,00

<u>APELLIDOS Y NOMBRE / RAZÓN SOCIAL</u>		<u>NIF</u>	<u>EXPEDIENTE</u>	<u>SUP. COMPROMETIDA</u>				
				<u>(ha)</u>				
GUTIERREZ VACAS JUANA		30175556Q	3041274	8.09				
<b>RESOLUCIÓN</b>								
<b>ADMITIDO</b>								
<b>IMPORTE POR ANUALIDAD</b>								
		<b>2015</b>	<b>2016</b>	<b>2017</b>	<b>2018</b>	<b>2019</b>		
<b>IMPORTE MÁXIMO SUBVENCIONABLE</b>		923,39 €	923,39 €	923,39 €	923,39 €	923,39 €		
<b>IMPORTE MEDIO DE TRANSFERENCIA (€/ha)</b>		114,14 €	114,14 €	114,14 €	114,14 €	114,14 €		
<b>RECINTOS COMPROMETIDOS</b>								
<u>REF.</u>	<u>REFERENCIA SIGPAC</u>	<u>CULTIVO</u>	<u>DESCRIPCIÓN CULTIVO</u>	<u>PEND. MEDIA</u>	<u>SUP. DEC. ADMIN.</u>	<u>SUP. CERT.</u>	<u>SUP. CAMPO</u>	<u>SUP. COMPROM.</u>
				<u>S/R</u>	<u>(%)</u>	<u>(ha)</u>	<u>(ha)</u>	<u>(ha)</u>
2391626	14-069-045-00097-001	101000	OLIVAR-SIN VARIEDAD	S	47,59	2,89	2,89	2,89
2391627	14-069-046-00048-005	101000	OLIVAR-SIN VARIEDAD	S	47,26	5,20	5,20	5,20

**RESUMEN CRITERIOS DE SELECCIÓN**

<b>10.1.12 Agricultura de montaña con orientación ecológica en olivar</b>		<b>PUNTOS: 13,64</b>	
		<b>PUNTOS</b>	
Solicitantes de la medida 11, específica para la conversión o mantenimiento en agricultura ecológica		3,00	S
Porcentaje de superficie determinada en zonas con limitaciones naturales u otras limitaciones específicas ubicadas en las zonas de montaña		4,00	100.0%
Porcentaje de superficie determinada situada en zonas RAMSAR		0,00	0.0%
Porcentaje de superficie determinada en zonas vulnerables a la contaminación por nitratos		0,00	0.0%
Mayor pendiente media		3,00	47.38%
Porcentaje de superficie determinada en Red Natura 2000		3,64	64.28%



**DETALLE CRITERIOS DE SELECCIÓN****10.1.12 Agricultura de montaña con orientación ecológica en olivar****PUNTOS:** 13,64**Solicitantes de la medida 11, específica para la conversión o mantenimiento en agricultura ecológica****PUNTOS:** 3,00 S**Porcentaje de superficie determinada en zonas con limitaciones naturales u otras limitaciones específicas ubicadas en las zonas de montaña****PUNTOS:** 4,00 100.0%

<u>REF.</u>	<u>REFERENCIA SIGPAC</u>	<u>CULTIVO</u>	<u>DESCRIPCIÓN CULTIVO</u>	<u>S/R</u>	<u>SUP. COMPROM.</u> <u>(ha)</u>	<u>SUP. CUMPLE</u> <u>(ha)</u>
2391626	14-069-045-00097-001	101000	OLIVAR-SIN VARIEDAD	S	2,89	2,89
2391627	14-069-046-00048-005	101000	OLIVAR-SIN VARIEDAD	S	5,20	5,20

**Porcentaje de superficie determinada situada en zonas RAMSAR****PUNTOS:** 0,00 0.0%

<u>REF.</u>	<u>REFERENCIA SIGPAC</u>	<u>CULTIVO</u>	<u>DESCRIPCIÓN CULTIVO</u>	<u>S/R</u>	<u>SUP. COMPROM.</u> <u>(ha)</u>	<u>SUP. CUMPLE</u> <u>(ha)</u>
2391626	14-069-045-00097-001	101000	OLIVAR-SIN VARIEDAD	S	2,89	0,00
2391627	14-069-046-00048-005	101000	OLIVAR-SIN VARIEDAD	S	5,20	0,00

**Porcentaje de superficie determinada en zonas vulnerables a la contaminación por nitratos****PUNTOS:** 0,00 0.0%

<u>REF.</u>	<u>REFERENCIA SIGPAC</u>	<u>CULTIVO</u>	<u>DESCRIPCIÓN CULTIVO</u>	<u>S/R</u>	<u>SUP. COMPROM.</u> <u>(ha)</u>	<u>SUP. CUMPLE</u> <u>(ha)</u>
2391626	14-069-045-00097-001	101000	OLIVAR-SIN VARIEDAD	S	2,89	0,00
2391627	14-069-046-00048-005	101000	OLIVAR-SIN VARIEDAD	S	5,20	0,00

**Mayor pendiente media****PUNTOS:** 3,00 47.38%

<u>REF.</u>	<u>REFERENCIA SIGPAC</u>	<u>CULTIVO</u>	<u>DESCRIPCIÓN CULTIVO</u>	<u>S/R</u>	<u>PENDIENTE MEDIA (%)</u>	<u>SUP. COMPROM.</u> <u>(ha)</u>
2391626	14-069-045-00097-001	101000	OLIVAR-SIN VARIEDAD	S	47,59	2,89
2391627	14-069-046-00048-005	101000	OLIVAR-SIN VARIEDAD	S	47,26	5,20

**Porcentaje de superficie determinada en Red Natura 2000****PUNTOS:** 3,64 64.28%

<u>REF.</u>	<u>REFERENCIA SIGPAC</u>	<u>CULTIVO</u>	<u>DESCRIPCIÓN CULTIVO</u>	<u>S/R</u>	<u>SUP. COMPROM.</u> <u>(ha)</u>	<u>SUP. CUMPLE</u> <u>(ha)</u>
2391626	14-069-045-00097-001	101000	OLIVAR-SIN VARIEDAD	S	2,89	0,00
2391627	14-069-046-00048-005	101000	OLIVAR-SIN VARIEDAD	S	5,20	5,20



<u>APELLIDOS Y NOMBRE / RAZÓN SOCIAL</u>	<u>NIF</u>	<u>EXPEDIENTE</u>	<u>SUP. COMPROMETIDA</u>		
			<u>(ha)</u>		
HABAS SANCHEZ ELEUTERIO	30194525X	3040018	1.84		
<b>RESOLUCIÓN ADMITIDO</b>					
<b>IMPORTE POR ANUALIDAD</b>					
	<u>2015</u>	<u>2016</u>	<u>2017</u>	<u>2018</u>	<u>2019</u>
IMPORTE MÁXIMO SUBVENCIONABLE	210,02 €	210,02 €	210,02 €	210,02 €	210,02 €
IMPORTE MEDIO DE TRANSFERENCIA (€/ha)	114,14 €	114,14 €	114,14 €	114,14 €	114,14 €

**RECINTOS COMPROMETIDOS**

<u>REF.</u>	<u>REFERENCIA SIGPAC</u>	<u>CULTIVO</u>	<u>DESCRIPCIÓN CULTIVO</u>	<u>S/R</u>	<u>PEND. MEDIA (%)</u>	<u>SUP. DEC. ADMIN. (ha)</u>	<u>SUP. CERT. (ha)</u>	<u>SUP. CAMPO (ha)</u>	<u>SUP. COMPROM. (ha)</u>
2301662	14-006-012-00031-002	101000	OLIVAR-SIN VARIEDAD	S	57,44	0,91	1,08		0,91
2301664	14-006-012-00035-001	101000	OLIVAR-SIN VARIEDAD	S	49,81	0,33	0,48		0,33
2301665	14-006-012-00035-006	101000	OLIVAR-SIN VARIEDAD	S	46,43	0,33	0,41		0,33
2301667	14-006-012-00031-003	101000	OLIVAR-SIN VARIEDAD	S	59,22	0,16	0,16		0,16
2301668	14-006-012-00035-002	101000	OLIVAR-SIN VARIEDAD	S	49,08	0,11	0,54		0,11

**INCIDENCIAS****INCIDENCIA DESCRIPCIÓN**

80403	Explotación no inscrita en SIPEA (anexo I, Orden 26 mayo 2015) Ref:2301669 Recinto:14-006-012-00036-001 Cultivo:101000 OLIVAR-SIN VARIEDAD Secano Ref:2301666 Recinto:14-006-012-00036-001 Cultivo:101000 OLIVAR-SIN VARIEDAD Secano Ref:2301663 Recinto:14-006-012-00036-005 Cultivo:101000 OLIVAR-SIN VARIEDAD Secano
-------	--

**RESUMEN CRITERIOS DE SELECCIÓN**

<b>10.1.12 Agricultura de montaña con orientación ecológica en olivar</b>	<b>PUNTOS: 10,00</b>	
	<b>PUNTOS</b>	
Solicitantes de la medida 11, específica para la conversión o mantenimiento en agricultura ecológica	3,00	S
Porcentaje de superficie determinada en zonas con limitaciones naturales u otras limitaciones específicas ubicadas en las zonas de montaña	4,00	100.0%
Porcentaje de superficie determinada situada en zonas RAMSAR	0,00	0.0%
Porcentaje de superficie determinada en zonas vulnerables a la contaminación por nitratos	0,00	0.0%
Mayor pendiente media	3,00	53.76%
Porcentaje de superficie determinada en Red Natura 2000	0,00	0.0%



**DETALLE CRITERIOS DE SELECCIÓN****10.1.12 Agricultura de montaña con orientación ecológica en olivar****PUNTOS:** 10,00**Solicitantes de la medida 11, específica para la conversión o mantenimiento en agricultura ecológica****PUNTOS:** 3,00 S**Porcentaje de superficie determinada en zonas con limitaciones naturales u otras limitaciones específicas ubicadas en las zonas de montaña****PUNTOS:** 4,00 100.0%

<u>REF.</u>	<u>REFERENCIA SIGPAC</u>	<u>CULTIVO DESCRIPCIÓN CULTIVO</u>	<u>S/R</u>	<u>SUP. COMPROM.</u> <u>(ha)</u>	<u>SUP. CUMPLE</u> <u>(ha)</u>
2301662	14-006-012-00031-002	101000 OLIVAR-SIN VARIEDAD	S	0,91	0,91
2301667	14-006-012-00031-003	101000 OLIVAR-SIN VARIEDAD	S	0,16	0,16
2301664	14-006-012-00035-001	101000 OLIVAR-SIN VARIEDAD	S	0,33	0,33
2301668	14-006-012-00035-002	101000 OLIVAR-SIN VARIEDAD	S	0,11	0,11
2301665	14-006-012-00035-006	101000 OLIVAR-SIN VARIEDAD	S	0,33	0,33

**Porcentaje de superficie determinada situada en zonas RAMSAR****PUNTOS:** 0,00 0.0%

<u>REF.</u>	<u>REFERENCIA SIGPAC</u>	<u>CULTIVO DESCRIPCIÓN CULTIVO</u>	<u>S/R</u>	<u>SUP. COMPROM.</u> <u>(ha)</u>	<u>SUP. CUMPLE</u> <u>(ha)</u>
2301662	14-006-012-00031-002	101000 OLIVAR-SIN VARIEDAD	S	0,91	0,00
2301667	14-006-012-00031-003	101000 OLIVAR-SIN VARIEDAD	S	0,16	0,00
2301664	14-006-012-00035-001	101000 OLIVAR-SIN VARIEDAD	S	0,33	0,00
2301668	14-006-012-00035-002	101000 OLIVAR-SIN VARIEDAD	S	0,11	0,00
2301665	14-006-012-00035-006	101000 OLIVAR-SIN VARIEDAD	S	0,33	0,00

**Porcentaje de superficie determinada en zonas vulnerables a la contaminación por nitratos****PUNTOS:** 0,00 0.0%

<u>REF.</u>	<u>REFERENCIA SIGPAC</u>	<u>CULTIVO DESCRIPCIÓN CULTIVO</u>	<u>S/R</u>	<u>SUP. COMPROM.</u> <u>(ha)</u>	<u>SUP. CUMPLE</u> <u>(ha)</u>
2301662	14-006-012-00031-002	101000 OLIVAR-SIN VARIEDAD	S	0,91	0,00
2301667	14-006-012-00031-003	101000 OLIVAR-SIN VARIEDAD	S	0,16	0,00
2301664	14-006-012-00035-001	101000 OLIVAR-SIN VARIEDAD	S	0,33	0,00
2301668	14-006-012-00035-002	101000 OLIVAR-SIN VARIEDAD	S	0,11	0,00
2301665	14-006-012-00035-006	101000 OLIVAR-SIN VARIEDAD	S	0,33	0,00

**Mayor pendiente media****PUNTOS:** 3,00 53.76%

<u>REF.</u>	<u>REFERENCIA SIGPAC</u>	<u>CULTIVO DESCRIPCIÓN CULTIVO</u>	<u>S/R</u>	<u>PENDIENTE MEDIA (%)</u>	<u>SUP. COMPROM.</u> <u>(ha)</u>
2301662	14-006-012-00031-002	101000 OLIVAR-SIN VARIEDAD	S	57,44	0,91
2301667	14-006-012-00031-003	101000 OLIVAR-SIN VARIEDAD	S	59,22	0,16
2301664	14-006-012-00035-001	101000 OLIVAR-SIN VARIEDAD	S	49,81	0,33
2301668	14-006-012-00035-002	101000 OLIVAR-SIN VARIEDAD	S	49,08	0,11
2301665	14-006-012-00035-006	101000 OLIVAR-SIN VARIEDAD	S	46,43	0,33

**Porcentaje de superficie determinada en Red Natura 2000****PUNTOS:** 0,00 0.0%

<u>REF.</u>	<u>REFERENCIA SIGPAC</u>	<u>CULTIVO DESCRIPCIÓN CULTIVO</u>	<u>S/R</u>	<u>SUP. COMPROM.</u> <u>(ha)</u>	<u>SUP. CUMPLE</u> <u>(ha)</u>
2301662	14-006-012-00031-002	101000 OLIVAR-SIN VARIEDAD	S	0,91	0,00
2301667	14-006-012-00031-003	101000 OLIVAR-SIN VARIEDAD	S	0,16	0,00
2301664	14-006-012-00035-001	101000 OLIVAR-SIN VARIEDAD	S	0,33	0,00
2301668	14-006-012-00035-002	101000 OLIVAR-SIN VARIEDAD	S	0,11	0,00
2301665	14-006-012-00035-006	101000 OLIVAR-SIN VARIEDAD	S	0,33	0,00



<u>APELLIDOS Y NOMBRE / RAZÓN SOCIAL</u>	<u>NIF</u>	<u>EXPEDIENTE</u>	<u>SUP. COMPROMETIDA (ha)</u>
HDROS JOSE FELIX FDEZ-ARROYO	E23435340	3031769	55.46

**RESOLUCIÓN  
ADMITIDO**

**IMPORTE POR ANUALIDAD**

	<u>2015</u>	<u>2016</u>	<u>2017</u>	<u>2018</u>	<u>2019</u>
IMPORTE MÁXIMO SUBVENCIONABLE	5.624,82 €	5.624,82 €	5.624,82 €	5.624,82 €	5.624,82 €
IMPORTE MEDIO DE TRANSFERENCIA (€/ha)	101,42 €	101,42 €	101,42 €	101,42 €	101,42 €

**RECINTOS COMPROMETIDOS**

<u>REF.</u>	<u>REFERENCIA SIGPAC</u>	<u>CULTIVO</u>	<u>DESCRIPCIÓN CULTIVO</u>	<u>S/R</u>	<u>PEND. MEDIA (%)</u>	<u>SUP. DEC. ADMIN. (ha)</u>	<u>SUP. CERT. (ha)</u>	<u>SUP. CAMPO (ha)</u>	<u>SUP. COMPROM. (ha)</u>
2618836	14-043-025-00070-002	101000	OLIVAR-SIN VARIEDAD	S	60,07	0,06	0,06	0,06	0,06
2618837	14-043-025-00060-005	101000	OLIVAR-SIN VARIEDAD	S	23,24	0,40	0,40	0,40	0,40
2618838	14-043-025-00072-002	101000	OLIVAR-SIN VARIEDAD	S	38,24	54,65	54,65	54,65	54,65
2618839	14-043-025-00072-001	101000	OLIVAR-SIN VARIEDAD	S	33,36	0,03	0,03	0,03	0,03
2618840	14-043-025-00070-009	101000	OLIVAR-SIN VARIEDAD	S	53,10	0,07	0,07	0,07	0,07
2618842	14-043-025-00050-001	101000	OLIVAR-SIN VARIEDAD	S	26,60	0,25	0,25	0,25	0,25

**RESUMEN CRITERIOS DE SELECCIÓN**

**10.1.12 Agricultura de montaña con orientación ecológica en olivar**

**PUNTOS: 14,00**

	<u>PUNTOS</u>	
Solicitantes de la medida 11, específica para la conversión o mantenimiento en agricultura ecológica	3,00	S
Porcentaje de superficie determinada en zonas con limitaciones naturales u otras limitaciones específicas ubicadas en las zonas de montaña	4,00	100.0%
Porcentaje de superficie determinada situada en zonas RAMSAR	0,00	0.0%
Porcentaje de superficie determinada en zonas vulnerables a la contaminación por nitratos	0,00	0.0%
Mayor pendiente media	3,00	38.12%
Porcentaje de superficie determinada en Red Natura 2000	4,00	100.0%



**DETALLE CRITERIOS DE SELECCIÓN****10.1.12 Agricultura de montaña con orientación ecológica en olivar****PUNTOS:** 14,00**Solicitantes de la medida 11, específica para la conversión o mantenimiento en agricultura ecológica****PUNTOS:** 3,00 S**Porcentaje de superficie determinada en zonas con limitaciones naturales u otras limitaciones específicas ubicadas en las zonas de montaña****PUNTOS:** 4,00 100.0%

<u>REF.</u>	<u>REFERENCIA SIGPAC</u>	<u>CULTIVO DESCRIPCIÓN CULTIVO</u>	<u>S/R</u>	<u>SUP. COMPROM.</u> <u>(ha)</u>	<u>SUP. CUMPLE</u> <u>(ha)</u>
2618842	14-043-025-00050-001	101000 OLIVAR-SIN VARIEDAD	S	0,25	0,25
2618837	14-043-025-00060-005	101000 OLIVAR-SIN VARIEDAD	S	0,40	0,40
2618836	14-043-025-00070-002	101000 OLIVAR-SIN VARIEDAD	S	0,06	0,06
2618840	14-043-025-00070-009	101000 OLIVAR-SIN VARIEDAD	S	0,07	0,07
2618839	14-043-025-00072-001	101000 OLIVAR-SIN VARIEDAD	S	0,03	0,03
2618838	14-043-025-00072-002	101000 OLIVAR-SIN VARIEDAD	S	54,65	54,65

**Porcentaje de superficie determinada situada en zonas RAMSAR****PUNTOS:** 0,00 0.0%

<u>REF.</u>	<u>REFERENCIA SIGPAC</u>	<u>CULTIVO DESCRIPCIÓN CULTIVO</u>	<u>S/R</u>	<u>SUP. COMPROM.</u> <u>(ha)</u>	<u>SUP. CUMPLE</u> <u>(ha)</u>
2618842	14-043-025-00050-001	101000 OLIVAR-SIN VARIEDAD	S	0,25	0,00
2618837	14-043-025-00060-005	101000 OLIVAR-SIN VARIEDAD	S	0,40	0,00
2618836	14-043-025-00070-002	101000 OLIVAR-SIN VARIEDAD	S	0,06	0,00
2618840	14-043-025-00070-009	101000 OLIVAR-SIN VARIEDAD	S	0,07	0,00
2618839	14-043-025-00072-001	101000 OLIVAR-SIN VARIEDAD	S	0,03	0,00
2618838	14-043-025-00072-002	101000 OLIVAR-SIN VARIEDAD	S	54,65	0,00

**Porcentaje de superficie determinada en zonas vulnerables a la contaminación por nitratos****PUNTOS:** 0,00 0.0%

<u>REF.</u>	<u>REFERENCIA SIGPAC</u>	<u>CULTIVO DESCRIPCIÓN CULTIVO</u>	<u>S/R</u>	<u>SUP. COMPROM.</u> <u>(ha)</u>	<u>SUP. CUMPLE</u> <u>(ha)</u>
2618842	14-043-025-00050-001	101000 OLIVAR-SIN VARIEDAD	S	0,25	0,00
2618837	14-043-025-00060-005	101000 OLIVAR-SIN VARIEDAD	S	0,40	0,00
2618836	14-043-025-00070-002	101000 OLIVAR-SIN VARIEDAD	S	0,06	0,00
2618840	14-043-025-00070-009	101000 OLIVAR-SIN VARIEDAD	S	0,07	0,00
2618839	14-043-025-00072-001	101000 OLIVAR-SIN VARIEDAD	S	0,03	0,00
2618838	14-043-025-00072-002	101000 OLIVAR-SIN VARIEDAD	S	54,65	0,00

**Mayor pendiente media****PUNTOS:** 3,00 38.12%

<u>REF.</u>	<u>REFERENCIA SIGPAC</u>	<u>CULTIVO DESCRIPCIÓN CULTIVO</u>	<u>S/R</u>	<u>PENDIENTE MEDIA (%)</u>	<u>SUP. COMPROM.</u> <u>(ha)</u>
2618842	14-043-025-00050-001	101000 OLIVAR-SIN VARIEDAD	S	26,60	0,25
2618837	14-043-025-00060-005	101000 OLIVAR-SIN VARIEDAD	S	23,24	0,40
2618836	14-043-025-00070-002	101000 OLIVAR-SIN VARIEDAD	S	60,07	0,06
2618840	14-043-025-00070-009	101000 OLIVAR-SIN VARIEDAD	S	53,10	0,07
2618839	14-043-025-00072-001	101000 OLIVAR-SIN VARIEDAD	S	33,36	0,03
2618838	14-043-025-00072-002	101000 OLIVAR-SIN VARIEDAD	S	38,24	54,65

**Porcentaje de superficie determinada en Red Natura 2000****PUNTOS:** 4,00 100.0%

<u>REF.</u>	<u>REFERENCIA SIGPAC</u>	<u>CULTIVO DESCRIPCIÓN CULTIVO</u>	<u>S/R</u>	<u>SUP. COMPROM.</u> <u>(ha)</u>	<u>SUP. CUMPLE</u> <u>(ha)</u>
2618842	14-043-025-00050-001	101000 OLIVAR-SIN VARIEDAD	S	0,25	0,25
2618837	14-043-025-00060-005	101000 OLIVAR-SIN VARIEDAD	S	0,40	0,40
2618836	14-043-025-00070-002	101000 OLIVAR-SIN VARIEDAD	S	0,06	0,06

<b>REF.</b>	<b>REFERENCIA SIGPAC</b>	<b>CULTIVO</b>	<b>DESCRIPCIÓN CULTIVO</b>	<b>S/R</b>	<b>SUP. COMPROM.</b> <b>(ha)</b>	<b>SUP. CUMPLE</b> <b>(ha)</b>
2618840	14-043-025-00070-009	101000	OLIVAR-SIN VARIEDAD	S	0,07	0,07
2618839	14-043-025-00072-001	101000	OLIVAR-SIN VARIEDAD	S	0,03	0,03
2618838	14-043-025-00072-002	101000	OLIVAR-SIN VARIEDAD	S	54,65	54,65



<u>APELLIDOS Y NOMBRE / RAZÓN SOCIAL</u>		<u>NIF</u>	<u>EXPEDIENTE</u>	<u>SUP. COMPROMETIDA</u>				
				<u>(ha)</u>				
HENARES PRADOS VICENTE		52489873D	3040179	1.91				
<b>RESOLUCIÓN</b>								
<b>ADMITIDO</b>								
<b>IMPORTE POR ANUALIDAD</b>								
		<b>2015</b>	<b>2016</b>	<b>2017</b>	<b>2018</b>	<b>2019</b>		
<b>IMPORTE MÁXIMO SUBVENCIONABLE</b>		218,01 €	218,01 €	218,01 €	218,01 €	218,01 €		
<b>IMPORTE MEDIO DE TRANSFERENCIA (€/ha)</b>		114,14 €	114,14 €	114,14 €	114,14 €	114,14 €		
<b>RECINTOS COMPROMETIDOS</b>								
<u>REF.</u>	<u>REFERENCIA SIGPAC</u>	<u>CULTIVO</u>	<u>DESCRIPCIÓN CULTIVO</u>	<u>PEND. MEDIA</u>	<u>SUP. DEC. ADMIN.</u>	<u>SUP. CERT.</u>	<u>SUP. CAMPO</u>	<u>SUP. COMPROM.</u>
				<u>S/R</u>	<u>(%)</u>	<u>(ha)</u>	<u>(ha)</u>	<u>(ha)</u>
2302736	14-013-023-00100-001	101000	OLIVAR-SIN VARIEDAD	S	20,62	1,91	1,91	1,91

### RESUMEN CRITERIOS DE SELECCIÓN

<b>10.1.12 Agricultura de montaña con orientación ecológica en olivar</b>	<b>PUNTOS: 8,00</b>	
	<b>PUNTOS</b>	
Solicitantes de la medida 11, específica para la conversión o mantenimiento en agricultura ecológica	3,00	S
Porcentaje de superficie determinada en zonas con limitaciones naturales u otras limitaciones específicas ubicadas en las zonas de montaña	4,00	100.0%
Porcentaje de superficie determinada situada en zonas RAMSAR	0,00	0.0%
Porcentaje de superficie determinada en zonas vulnerables a la contaminación por nitratos	0,00	0.0%
Mayor pendiente media	1,00	20.62%
Porcentaje de superficie determinada en Red Natura 2000	0,00	0.0%



**DETALLE CRITERIOS DE SELECCIÓN****10.1.12 Agricultura de montaña con orientación ecológica en olivar PUNTOS: 8,00****Solicitantes de la medida 11, específica para la conversión o mantenimiento en agricultura ecológica PUNTOS: 3,00 S****Porcentaje de superficie determinada en zonas con limitaciones naturales u otras limitaciones específicas ubicadas en las zonas de montaña PUNTOS: 4,00 100.0%**

<u>REF.</u>	<u>REFERENCIA SIGPAC</u>	<u>CULTIVO DESCRIPCIÓN CULTIVO</u>	<u>S/R</u>	<u>SUP. COMPROM. (ha)</u>	<u>SUP. CUMPLE (ha)</u>
2302736	14-013-023-00100-001	101000 OLIVAR-SIN VARIEDAD	S	1,91	1,91

**Porcentaje de superficie determinada situada en zonas RAMSAR PUNTOS: 0,00 0.0%**

<u>REF.</u>	<u>REFERENCIA SIGPAC</u>	<u>CULTIVO DESCRIPCIÓN CULTIVO</u>	<u>S/R</u>	<u>SUP. COMPROM. (ha)</u>	<u>SUP. CUMPLE (ha)</u>
2302736	14-013-023-00100-001	101000 OLIVAR-SIN VARIEDAD	S	1,91	0,00

**Porcentaje de superficie determinada en zonas vulnerables a la contaminación por nitratos PUNTOS: 0,00 0.0%**

<u>REF.</u>	<u>REFERENCIA SIGPAC</u>	<u>CULTIVO DESCRIPCIÓN CULTIVO</u>	<u>S/R</u>	<u>SUP. COMPROM. (ha)</u>	<u>SUP. CUMPLE (ha)</u>
2302736	14-013-023-00100-001	101000 OLIVAR-SIN VARIEDAD	S	1,91	0,00

**Mayor pendiente media PUNTOS: 1,00 20.62%**

<u>REF.</u>	<u>REFERENCIA SIGPAC</u>	<u>CULTIVO DESCRIPCIÓN CULTIVO</u>	<u>S/R</u>	<u>PENDIENTE MEDIA (%)</u>	<u>SUP. COMPROM. (ha)</u>
2302736	14-013-023-00100-001	101000 OLIVAR-SIN VARIEDAD	S	20,62	1,91

**Porcentaje de superficie determinada en Red Natura 2000 PUNTOS: 0,00 0.0%**

<u>REF.</u>	<u>REFERENCIA SIGPAC</u>	<u>CULTIVO DESCRIPCIÓN CULTIVO</u>	<u>S/R</u>	<u>SUP. COMPROM. (ha)</u>	<u>SUP. CUMPLE (ha)</u>
2302736	14-013-023-00100-001	101000 OLIVAR-SIN VARIEDAD	S	1,91	0,00



				<b>SUP. COMPROMETIDA</b>					
<b>APELLIDOS Y NOMBRE / RAZÓN SOCIAL</b>				<b>NIF</b>	<b>EXPEDIENTE</b>	<b>(ha)</b>			
HEREDEROS DE ANDRES CABRERA MONTERO,C.B				E14643597	3042006	31.75			
<b>RESOLUCIÓN</b>									
<b>ADMITIDO</b>									
<b>IMPORTE POR ANUALIDAD</b>									
				<b>2015</b>	<b>2016</b>	<b>2017</b>	<b>2018</b>	<b>2019</b>	
<b>IMPORTE MÁXIMO SUBVENCIONABLE</b>				3.623,95 €	3.623,95 €	3.623,95 €	3.623,95 €	3.623,95 €	
<b>IMPORTE MEDIO DE TRANSFERENCIA (€/ha)</b>				114,14 €	114,14 €	114,14 €	114,14 €	114,14 €	
<b>RECINTOS COMPROMETIDOS</b>									
<b>REF.</b>	<b>REFERENCIA SIGPAC</b>	<b>CULTIVO</b>	<b>DESCRIPCIÓN CULTIVO</b>	<b>S/R</b>	<b>PEND. MEDIA (%)</b>	<b>SUP. DEC. ADMIN. (ha)</b>	<b>SUP. CERT. (ha)</b>	<b>SUP. CAMPO (ha)</b>	<b>SUP. COMPROM. (ha)</b>
2656234	14-054-046-00105-001	101000	OLIVAR-SIN VARIEDAD	S	29,47	29,64	29,64		29,64
2656235	14-054-046-00106-001	101000	OLIVAR-SIN VARIEDAD	S	26,78	2,11	2,11		2,11

**RESUMEN CRITERIOS DE SELECCIÓN**

<b>10.1.12 Agricultura de montaña con orientación ecológica en olivar</b>		<b>PUNTOS: 10,00</b>
	<b>PUNTOS</b>	
<b>Solicitantes de la medida 11, específica para la conversión o mantenimiento en agricultura ecológica</b>	3,00	S
<b>Porcentaje de superficie determinada en zonas con limitaciones naturales u otras limitaciones específicas ubicadas en las zonas de montaña</b>	4,00	100.0%
<b>Porcentaje de superficie determinada situada en zonas RAMSAR</b>	0,00	0.0%
<b>Porcentaje de superficie determinada en zonas vulnerables a la contaminación por nitratos</b>	0,00	0.0%
<b>Mayor pendiente media</b>	3,00	29.29%
<b>Porcentaje de superficie determinada en Red Natura 2000</b>	0,00	0.0%



**DETALLE CRITERIOS DE SELECCIÓN****10.1.12 Agricultura de montaña con orientación ecológica en olivar****PUNTOS: 10,00****Solicitantes de la medida 11, específica para la conversión o mantenimiento en agricultura ecológica****PUNTOS: 3,00 S****Porcentaje de superficie determinada en zonas con limitaciones naturales u otras limitaciones específicas ubicadas en las zonas de montaña****PUNTOS: 4,00 100.0%**

<u>REF.</u>	<u>REFERENCIA SIGPAC</u>	<u>CULTIVO</u>	<u>DESCRIPCIÓN CULTIVO</u>	<u>S/R</u>	<u>SUP. COMPROM.</u> <u>(ha)</u>	<u>SUP. CUMPLE</u> <u>(ha)</u>
2656234	14-054-046-00105-001	101000	OLIVAR-SIN VARIEDAD	S	29,64	29,64
2656235	14-054-046-00106-001	101000	OLIVAR-SIN VARIEDAD	S	2,11	2,11

**Porcentaje de superficie determinada situada en zonas RAMSAR****PUNTOS: 0,00 0.0%**

<u>REF.</u>	<u>REFERENCIA SIGPAC</u>	<u>CULTIVO</u>	<u>DESCRIPCIÓN CULTIVO</u>	<u>S/R</u>	<u>SUP. COMPROM.</u> <u>(ha)</u>	<u>SUP. CUMPLE</u> <u>(ha)</u>
2656234	14-054-046-00105-001	101000	OLIVAR-SIN VARIEDAD	S	29,64	0,00
2656235	14-054-046-00106-001	101000	OLIVAR-SIN VARIEDAD	S	2,11	0,00

**Porcentaje de superficie determinada en zonas vulnerables a la contaminación por nitratos****PUNTOS: 0,00 0.0%**

<u>REF.</u>	<u>REFERENCIA SIGPAC</u>	<u>CULTIVO</u>	<u>DESCRIPCIÓN CULTIVO</u>	<u>S/R</u>	<u>SUP. COMPROM.</u> <u>(ha)</u>	<u>SUP. CUMPLE</u> <u>(ha)</u>
2656234	14-054-046-00105-001	101000	OLIVAR-SIN VARIEDAD	S	29,64	0,00
2656235	14-054-046-00106-001	101000	OLIVAR-SIN VARIEDAD	S	2,11	0,00

**Mayor pendiente media****PUNTOS: 3,00 29.29%**

<u>REF.</u>	<u>REFERENCIA SIGPAC</u>	<u>CULTIVO</u>	<u>DESCRIPCIÓN CULTIVO</u>	<u>S/R</u>	<u>PENDIENTE MEDIA (%)</u>	<u>SUP. COMPROM.</u> <u>(ha)</u>
2656234	14-054-046-00105-001	101000	OLIVAR-SIN VARIEDAD	S	29,47	29,64
2656235	14-054-046-00106-001	101000	OLIVAR-SIN VARIEDAD	S	26,78	2,11

**Porcentaje de superficie determinada en Red Natura 2000****PUNTOS: 0,00 0.0%**

<u>REF.</u>	<u>REFERENCIA SIGPAC</u>	<u>CULTIVO</u>	<u>DESCRIPCIÓN CULTIVO</u>	<u>S/R</u>	<u>SUP. COMPROM.</u> <u>(ha)</u>	<u>SUP. CUMPLE</u> <u>(ha)</u>
2656234	14-054-046-00105-001	101000	OLIVAR-SIN VARIEDAD	S	29,64	0,00
2656235	14-054-046-00106-001	101000	OLIVAR-SIN VARIEDAD	S	2,11	0,00



<u>APELLIDOS Y NOMBRE / RAZÓN SOCIAL</u>				<u>NIF</u>	<u>EXPEDIENTE</u>	<u>SUP. COMPROMETIDA</u>			
						<u>(ha)</u>			
HERENCIA YAC. HIJOS DE HIPOLITO CABRERA CB				E56027535	3045093	8.54			
<u>RESOLUCIÓN</u>									
ADMITIDO									
<u>IMPORTE POR ANUALIDAD</u>									
				<u>2015</u>	<u>2016</u>	<u>2017</u>	<u>2018</u>	<u>2019</u>	
IMPORTE MÁXIMO SUBVENCIONABLE				974,76 €	974,76 €	974,76 €	974,76 €	974,76 €	
IMPORTE MEDIO DE TRANSFERENCIA (€/ha)				114,14 €	114,14 €	114,14 €	114,14 €	114,14 €	
<u>RECINTOS COMPROMETIDOS</u>									
<u>REF.</u>	<u>REFERENCIA SIGPAC</u>	<u>CULTIVO</u>	<u>DESCRIPCIÓN CULTIVO</u>	<u>S/R</u>	<u>PEND. MEDIA (%)</u>	<u>SUP. DEC. ADMIN. (ha)</u>	<u>SUP. CERT. (ha)</u>	<u>SUP. CAMPO (ha)</u>	<u>SUP. COMPROM. (ha)</u>
2682967	14-006-010-00018-008	101000	OLIVAR-SIN VARIEDAD	S	21,00	8,54	8,74		8,54

### RESUMEN CRITERIOS DE SELECCIÓN

<b>10.1.12 Agricultura de montaña con orientación ecológica en olivar</b>		<b>PUNTOS: 8,00</b>	
		<b>PUNTOS</b>	
Solicitantes de la medida 11, específica para la conversión o mantenimiento en agricultura ecológica		3,00	S
Porcentaje de superficie determinada en zonas con limitaciones naturales u otras limitaciones específicas ubicadas en las zonas de montaña		4,00	100.0%
Porcentaje de superficie determinada situada en zonas RAMSAR		0,00	0.0%
Porcentaje de superficie determinada en zonas vulnerables a la contaminación por nitratos		0,00	0.0%
Mayor pendiente media		1,00	21.0%
Porcentaje de superficie determinada en Red Natura 2000		0,00	0.0%





**DETALLE CRITERIOS DE SELECCIÓN****10.1.12 Agricultura de montaña con orientación ecológica en olivar PUNTOS: 8,00**

<b>Solicitantes de la medida 11, específica para la conversión o mantenimiento en agricultura ecológica</b>						<b>PUNTOS:</b>	3,00	S
<b>Porcentaje de superficie determinada en zonas con limitaciones naturales u otras limitaciones específicas ubicadas en las zonas de montaña</b>						<b>PUNTOS:</b>	4,00	100.0%
<u>REF.</u>	<u>REFERENCIA SIGPAC</u>	<u>CULTIVO</u>	<u>DESCRIPCIÓN CULTIVO</u>	<u>S/R</u>		<u>SUP. COMPROM.</u> <u>(ha)</u>	<u>SUP. CUMPLE</u> <u>(ha)</u>	
2682967	14-006-010-00018-008	101000	OLIVAR-SIN VARIEDAD	S		8,54	8,54	
<b>Porcentaje de superficie determinada situada en zonas RAMSAR</b>						<b>PUNTOS:</b>	0,00	0.0%
<u>REF.</u>	<u>REFERENCIA SIGPAC</u>	<u>CULTIVO</u>	<u>DESCRIPCIÓN CULTIVO</u>	<u>S/R</u>		<u>SUP. COMPROM.</u> <u>(ha)</u>	<u>SUP. CUMPLE</u> <u>(ha)</u>	
2682967	14-006-010-00018-008	101000	OLIVAR-SIN VARIEDAD	S		8,54	0,00	
<b>Porcentaje de superficie determinada en zonas vulnerables a la contaminación por nitratos</b>						<b>PUNTOS:</b>	0,00	0.0%
<u>REF.</u>	<u>REFERENCIA SIGPAC</u>	<u>CULTIVO</u>	<u>DESCRIPCIÓN CULTIVO</u>	<u>S/R</u>		<u>SUP. COMPROM.</u> <u>(ha)</u>	<u>SUP. CUMPLE</u> <u>(ha)</u>	
2682967	14-006-010-00018-008	101000	OLIVAR-SIN VARIEDAD	S		8,54	0,00	
<b>Mayor pendiente media</b>						<b>PUNTOS:</b>	1,00	21.0%
<u>REF.</u>	<u>REFERENCIA SIGPAC</u>	<u>CULTIVO</u>	<u>DESCRIPCIÓN CULTIVO</u>	<u>S/R</u>	<u>PENDIENTE MEDIA (%)</u>	<u>SUP. COMPROM.</u> <u>(ha)</u>		
2682967	14-006-010-00018-008	101000	OLIVAR-SIN VARIEDAD	S	21,00	8,54		
<b>Porcentaje de superficie determinada en Red Natura 2000</b>						<b>PUNTOS:</b>	0,00	0.0%
<u>REF.</u>	<u>REFERENCIA SIGPAC</u>	<u>CULTIVO</u>	<u>DESCRIPCIÓN CULTIVO</u>	<u>S/R</u>		<u>SUP. COMPROM.</u> <u>(ha)</u>	<u>SUP. CUMPLE</u> <u>(ha)</u>	
2682967	14-006-010-00018-008	101000	OLIVAR-SIN VARIEDAD	S		8,54	0,00	



<b>APELLIDOS Y NOMBRE / RAZÓN SOCIAL</b>				<b>NIF</b>	<b>EXPEDIENTE</b>	<b>SUP. COMPROMETIDA</b>				
						<b>(ha)</b>				
HERENCIA YACENTE ANTONIO BALLESTEROS				E14680987	3046024	26.47				
<b>RESOLUCIÓN</b>										
<b>ADMITIDO</b>										
<b>IMPORTE POR ANUALIDAD</b>										
				<b>2015</b>	<b>2016</b>	<b>2017</b>	<b>2018</b>	<b>2019</b>		
<b>IMPORTE MÁXIMO SUBVENCIONABLE</b>				3.021,29 €	3.021,29 €	3.021,29 €	3.021,29 €	3.021,29 €		
<b>IMPORTE MEDIO DE TRANSFERENCIA (€/ha)</b>				114,14 €	114,14 €	114,14 €	114,14 €	114,14 €		
<b>RECINTOS COMPROMETIDOS</b>										
<b>REF.</b>	<b>REFERENCIA SIGPAC</b>	<b>CULTIVO</b>	<b>DESCRIPCIÓN CULTIVO</b>	<b>S/R</b>	<b>PEND. MEDIA (%)</b>	<b>SUP. DEC. ADMIN. (ha)</b>	<b>SUP. CERT. (ha)</b>	<b>SUP. CAMPO (ha)</b>	<b>SUP. COMPROM. (ha)</b>	
2385436	14-054-050-00052-001	101000	OLIVAR-SIN VARIEDAD	S	22,59	0,94	0,94		0,94	
2385437	14-054-050-00056-001	101000	OLIVAR-SIN VARIEDAD	S	20,82	3,64	3,64		3,64	
2385440	14-054-058-00005-002	101000	OLIVAR-SIN VARIEDAD	S	26,13	0,19	0,19		0,19	
2385441	14-054-058-00137-001	101000	OLIVAR-SIN VARIEDAD	S	31,44	6,42	6,42		6,42	
2385442	14-054-058-00031-002	101000	OLIVAR-SIN VARIEDAD	S	24,12	0,77	0,77		0,77	
2385443	14-054-058-00029-001	101000	OLIVAR-SIN VARIEDAD	S	27,18	1,05	1,20		1,05	
2385445	14-054-059-00046-001	101000	OLIVAR-SIN VARIEDAD	S	32,84	9,36	9,36		9,36	
2385447	14-054-050-00117-002	101000	OLIVAR-SIN VARIEDAD	S	43,64	1,28	1,28		1,28	
2385448	14-054-058-00029-002	101000	OLIVAR-SIN VARIEDAD	S	27,48	0,81	0,81		0,81	
2385449	14-054-058-00005-001	101000	OLIVAR-SIN VARIEDAD	S	25,52	2,01	2,17		2,01	

**RESUMEN CRITERIOS DE SELECCIÓN****10.1.12 Agricultura de montaña con orientación ecológica en olivar****PUNTOS: 10,00**

	<b>PUNTOS</b>	
<b>Solicitantes de la medida 11, específica para la conversión o mantenimiento en agricultura ecológica</b>	3,00	S
<b>Porcentaje de superficie determinada en zonas con limitaciones naturales u otras limitaciones específicas ubicadas en las zonas de montaña</b>	4,00	100.0%
<b>Porcentaje de superficie determinada situada en zonas RAMSAR</b>	0,00	0.0%
<b>Porcentaje de superficie determinada en zonas vulnerables a la contaminación por nitratos</b>	0,00	0.0%
<b>Mayor pendiente media</b>	3,00	29.76%
<b>Porcentaje de superficie determinada en Red Natura 2000</b>	0,00	0.0%



**DETALLE CRITERIOS DE SELECCIÓN****10.1.12 Agricultura de montaña con orientación ecológica en olivar****PUNTOS:** 10,00**Solicitantes de la medida 11, específica para la conversión o mantenimiento en agricultura ecológica****PUNTOS:** 3,00 S**Porcentaje de superficie determinada en zonas con limitaciones naturales u otras limitaciones específicas ubicadas en las zonas de montaña****PUNTOS:** 4,00 100.0%

<u>REF.</u>	<u>REFERENCIA SIGPAC</u>	<u>CULTIVO DESCRIPCIÓN CULTIVO</u>	<u>S/R</u>	<u>SUP. COMPROM.</u> <u>(ha)</u>	<u>SUP. CUMPLE</u> <u>(ha)</u>
2385436	14-054-050-00052-001	101000 OLIVAR-SIN VARIEDAD	S	0,94	0,94
2385437	14-054-050-00056-001	101000 OLIVAR-SIN VARIEDAD	S	3,64	3,64
2385447	14-054-050-00117-002	101000 OLIVAR-SIN VARIEDAD	S	1,28	1,28
2385449	14-054-058-00005-001	101000 OLIVAR-SIN VARIEDAD	S	2,01	2,01
2385440	14-054-058-00005-002	101000 OLIVAR-SIN VARIEDAD	S	0,19	0,19
2385443	14-054-058-00029-001	101000 OLIVAR-SIN VARIEDAD	S	1,05	1,05
2385448	14-054-058-00029-002	101000 OLIVAR-SIN VARIEDAD	S	0,81	0,81
2385442	14-054-058-00031-002	101000 OLIVAR-SIN VARIEDAD	S	0,77	0,77
2385441	14-054-058-00137-001	101000 OLIVAR-SIN VARIEDAD	S	6,42	6,42
2385445	14-054-059-00046-001	101000 OLIVAR-SIN VARIEDAD	S	9,36	9,36

**Porcentaje de superficie determinada situada en zonas RAMSAR****PUNTOS:** 0,00 0.0%

<u>REF.</u>	<u>REFERENCIA SIGPAC</u>	<u>CULTIVO DESCRIPCIÓN CULTIVO</u>	<u>S/R</u>	<u>SUP. COMPROM.</u> <u>(ha)</u>	<u>SUP. CUMPLE</u> <u>(ha)</u>
2385436	14-054-050-00052-001	101000 OLIVAR-SIN VARIEDAD	S	0,94	0,00
2385437	14-054-050-00056-001	101000 OLIVAR-SIN VARIEDAD	S	3,64	0,00
2385447	14-054-050-00117-002	101000 OLIVAR-SIN VARIEDAD	S	1,28	0,00
2385449	14-054-058-00005-001	101000 OLIVAR-SIN VARIEDAD	S	2,01	0,00
2385440	14-054-058-00005-002	101000 OLIVAR-SIN VARIEDAD	S	0,19	0,00
2385443	14-054-058-00029-001	101000 OLIVAR-SIN VARIEDAD	S	1,05	0,00
2385448	14-054-058-00029-002	101000 OLIVAR-SIN VARIEDAD	S	0,81	0,00
2385442	14-054-058-00031-002	101000 OLIVAR-SIN VARIEDAD	S	0,77	0,00
2385441	14-054-058-00137-001	101000 OLIVAR-SIN VARIEDAD	S	6,42	0,00
2385445	14-054-059-00046-001	101000 OLIVAR-SIN VARIEDAD	S	9,36	0,00

**Porcentaje de superficie determinada en zonas vulnerables a la contaminación por nitratos****PUNTOS:** 0,00 0.0%

<u>REF.</u>	<u>REFERENCIA SIGPAC</u>	<u>CULTIVO DESCRIPCIÓN CULTIVO</u>	<u>S/R</u>	<u>SUP. COMPROM.</u> <u>(ha)</u>	<u>SUP. CUMPLE</u> <u>(ha)</u>
2385436	14-054-050-00052-001	101000 OLIVAR-SIN VARIEDAD	S	0,94	0,00
2385437	14-054-050-00056-001	101000 OLIVAR-SIN VARIEDAD	S	3,64	0,00
2385447	14-054-050-00117-002	101000 OLIVAR-SIN VARIEDAD	S	1,28	0,00
2385449	14-054-058-00005-001	101000 OLIVAR-SIN VARIEDAD	S	2,01	0,00
2385440	14-054-058-00005-002	101000 OLIVAR-SIN VARIEDAD	S	0,19	0,00
2385443	14-054-058-00029-001	101000 OLIVAR-SIN VARIEDAD	S	1,05	0,00
2385448	14-054-058-00029-002	101000 OLIVAR-SIN VARIEDAD	S	0,81	0,00
2385442	14-054-058-00031-002	101000 OLIVAR-SIN VARIEDAD	S	0,77	0,00
2385441	14-054-058-00137-001	101000 OLIVAR-SIN VARIEDAD	S	6,42	0,00
2385445	14-054-059-00046-001	101000 OLIVAR-SIN VARIEDAD	S	9,36	0,00

**Mayor pendiente media****PUNTOS:** 3,00 29.76%

<u>REF.</u>	<u>REFERENCIA SIGPAC</u>	<u>CULTIVO DESCRIPCIÓN CULTIVO</u>	<u>S/R</u>	<u>PENDIENTE MEDIA (%)</u>	<u>SUP. COMPROM.</u> <u>(ha)</u>
2385436	14-054-050-00052-001	101000 OLIVAR-SIN VARIEDAD	S	22,59	0,94
2385437	14-054-050-00056-001	101000 OLIVAR-SIN VARIEDAD	S	20,82	3,64
2385447	14-054-050-00117-002	101000 OLIVAR-SIN VARIEDAD	S	43,64	1,28

REF.	REFERENCIA SIGPAC	CULTIVO	DESCRIPCIÓN CULTIVO	S/R	PENDIENTE	SUP.
					MEDIA (%)	COMPROM.
						(ha)
2385449	14-054-058-00005-001	101000	OLIVAR-SIN VARIEDAD	S	25,52	2,01
2385440	14-054-058-00005-002	101000	OLIVAR-SIN VARIEDAD	S	26,13	0,19
2385443	14-054-058-00029-001	101000	OLIVAR-SIN VARIEDAD	S	27,18	1,05
2385448	14-054-058-00029-002	101000	OLIVAR-SIN VARIEDAD	S	27,48	0,81
2385442	14-054-058-00031-002	101000	OLIVAR-SIN VARIEDAD	S	24,12	0,77
2385441	14-054-058-00137-001	101000	OLIVAR-SIN VARIEDAD	S	31,44	6,42
2385445	14-054-059-00046-001	101000	OLIVAR-SIN VARIEDAD	S	32,84	9,36

**Porcentaje de superficie determinada en Red Natura 2000**

PUNTOS: 0,00 0.0%

REF.	REFERENCIA SIGPAC	CULTIVO	DESCRIPCIÓN CULTIVO	S/R	SUP.	SUP.
					COMPROM.	CUMPLE
					(ha)	(ha)
2385436	14-054-050-00052-001	101000	OLIVAR-SIN VARIEDAD	S	0,94	0,00
2385437	14-054-050-00056-001	101000	OLIVAR-SIN VARIEDAD	S	3,64	0,00
2385447	14-054-050-00117-002	101000	OLIVAR-SIN VARIEDAD	S	1,28	0,00
2385449	14-054-058-00005-001	101000	OLIVAR-SIN VARIEDAD	S	2,01	0,00
2385440	14-054-058-00005-002	101000	OLIVAR-SIN VARIEDAD	S	0,19	0,00
2385443	14-054-058-00029-001	101000	OLIVAR-SIN VARIEDAD	S	1,05	0,00
2385448	14-054-058-00029-002	101000	OLIVAR-SIN VARIEDAD	S	0,81	0,00
2385442	14-054-058-00031-002	101000	OLIVAR-SIN VARIEDAD	S	0,77	0,00
2385441	14-054-058-00137-001	101000	OLIVAR-SIN VARIEDAD	S	6,42	0,00
2385445	14-054-059-00046-001	101000	OLIVAR-SIN VARIEDAD	S	9,36	0,00



<u>APELLIDOS Y NOMBRE / RAZÓN SOCIAL</u>		<u>NIF</u>	<u>EXPEDIENTE</u>	<u>SUP. COMPROMETIDA</u>				
				<u>(ha)</u>				
HERENCIA YACENTE D.EMILIO DUEÑAS CAMPOS		E14629695	3041799	7.8				
<b>RESOLUCIÓN ADMITIDO</b>								
<b>IMPORTE POR ANUALIDAD</b>								
		<b>2015</b>	<b>2016</b>	<b>2017</b>	<b>2018</b>	<b>2019</b>		
IMPORTE MÁXIMO SUBVENCIONABLE		890,29 €	890,29 €	890,29 €	890,29 €	890,29 €		
IMPORTE MEDIO DE TRANSFERENCIA (€/ha)		114,14 €	114,14 €	114,14 €	114,14 €	114,14 €		
<b>RECINTOS COMPROMETIDOS</b>								
<u>REF.</u>	<u>REFERENCIA SIGPAC</u>	<u>CULTIVO</u>	<u>DESCRIPCIÓN CULTIVO</u>	<u>PEND. MEDIA</u>	<u>SUP. DEC. ADMIN.</u>	<u>SUP. CERT.</u>	<u>SUP. CAMPO</u>	<u>SUP. COMPROM.</u>
				<u>S/R</u>	<u>(%)</u>	<u>(ha)</u>	<u>(ha)</u>	<u>(ha)</u>
2396540	14-054-044-00041-003	101000	OLIVAR-SIN VARIEDAD	S	37,47	6,10	6,10	6,10
2396541	14-054-044-00048-001	101000	OLIVAR-SIN VARIEDAD	S	27,34	0,13	0,13	0,13
2396542	14-054-044-00041-006	101000	OLIVAR-SIN VARIEDAD	S	36,62	1,57	1,57	1,57

### RESUMEN CRITERIOS DE SELECCIÓN

<b>10.1.12 Agricultura de montaña con orientación ecológica en olivar</b>		<b>PUNTOS: 10,00</b>	
		<b>PUNTOS</b>	
Solicitantes de la medida 11, específica para la conversión o mantenimiento en agricultura ecológica		3,00	S
Porcentaje de superficie determinada en zonas con limitaciones naturales u otras limitaciones específicas ubicadas en las zonas de montaña		4,00	100.0%
Porcentaje de superficie determinada situada en zonas RAMSAR		0,00	0.0%
Porcentaje de superficie determinada en zonas vulnerables a la contaminación por nitratos		0,00	0.0%
Mayor pendiente media		3,00	37.13%
Porcentaje de superficie determinada en Red Natura 2000		0,00	0.0%



**DETALLE CRITERIOS DE SELECCIÓN****10.1.12 Agricultura de montaña con orientación ecológica en olivar****PUNTOS:** 10,00**Solicitantes de la medida 11, específica para la conversión o mantenimiento en agricultura ecológica****PUNTOS:** 3,00 S**Porcentaje de superficie determinada en zonas con limitaciones naturales u otras limitaciones específicas ubicadas en las zonas de montaña****PUNTOS:** 4,00 100.0%

<u>REF.</u>	<u>REFERENCIA SIGPAC</u>	<u>CULTIVO</u>	<u>DESCRIPCIÓN CULTIVO</u>	<u>S/R</u>	<u>SUP. COMPROM.</u> <u>(ha)</u>	<u>SUP. CUMPLE</u> <u>(ha)</u>
2396540	14-054-044-00041-003	101000	OLIVAR-SIN VARIEDAD	S	6,10	6,10
2396542	14-054-044-00041-006	101000	OLIVAR-SIN VARIEDAD	S	1,57	1,57
2396541	14-054-044-00048-001	101000	OLIVAR-SIN VARIEDAD	S	0,13	0,13

**Porcentaje de superficie determinada situada en zonas RAMSAR****PUNTOS:** 0,00 0.0%

<u>REF.</u>	<u>REFERENCIA SIGPAC</u>	<u>CULTIVO</u>	<u>DESCRIPCIÓN CULTIVO</u>	<u>S/R</u>	<u>SUP. COMPROM.</u> <u>(ha)</u>	<u>SUP. CUMPLE</u> <u>(ha)</u>
2396540	14-054-044-00041-003	101000	OLIVAR-SIN VARIEDAD	S	6,10	0,00
2396542	14-054-044-00041-006	101000	OLIVAR-SIN VARIEDAD	S	1,57	0,00
2396541	14-054-044-00048-001	101000	OLIVAR-SIN VARIEDAD	S	0,13	0,00

**Porcentaje de superficie determinada en zonas vulnerables a la contaminación por nitratos****PUNTOS:** 0,00 0.0%

<u>REF.</u>	<u>REFERENCIA SIGPAC</u>	<u>CULTIVO</u>	<u>DESCRIPCIÓN CULTIVO</u>	<u>S/R</u>	<u>SUP. COMPROM.</u> <u>(ha)</u>	<u>SUP. CUMPLE</u> <u>(ha)</u>
2396540	14-054-044-00041-003	101000	OLIVAR-SIN VARIEDAD	S	6,10	0,00
2396542	14-054-044-00041-006	101000	OLIVAR-SIN VARIEDAD	S	1,57	0,00
2396541	14-054-044-00048-001	101000	OLIVAR-SIN VARIEDAD	S	0,13	0,00

**Mayor pendiente media****PUNTOS:** 3,00 37.13%

<u>REF.</u>	<u>REFERENCIA SIGPAC</u>	<u>CULTIVO</u>	<u>DESCRIPCIÓN CULTIVO</u>	<u>S/R</u>	<u>PENDIENTE MEDIA (%)</u>	<u>SUP. COMPROM.</u> <u>(ha)</u>
2396540	14-054-044-00041-003	101000	OLIVAR-SIN VARIEDAD	S	37,47	6,10
2396542	14-054-044-00041-006	101000	OLIVAR-SIN VARIEDAD	S	36,62	1,57
2396541	14-054-044-00048-001	101000	OLIVAR-SIN VARIEDAD	S	27,34	0,13

**Porcentaje de superficie determinada en Red Natura 2000****PUNTOS:** 0,00 0.0%

<u>REF.</u>	<u>REFERENCIA SIGPAC</u>	<u>CULTIVO</u>	<u>DESCRIPCIÓN CULTIVO</u>	<u>S/R</u>	<u>SUP. COMPROM.</u> <u>(ha)</u>	<u>SUP. CUMPLE</u> <u>(ha)</u>
2396540	14-054-044-00041-003	101000	OLIVAR-SIN VARIEDAD	S	6,10	0,00
2396542	14-054-044-00041-006	101000	OLIVAR-SIN VARIEDAD	S	1,57	0,00
2396541	14-054-044-00048-001	101000	OLIVAR-SIN VARIEDAD	S	0,13	0,00



				<b>SUP. COMPROMETIDA</b>					
<b>APELLIDOS Y NOMBRE / RAZÓN SOCIAL</b>				<b>NIF</b>	<b>EXPEDIENTE</b>	<b>(ha)</b>			
HERMANAS BAUTISTA RUBIO, SCP				J14481980	3038633	30.62			
<b>RESOLUCIÓN</b>									
<b>ADMITIDO</b>									
<b>IMPORTES POR ANUALIDAD</b>									
				<b>2015</b>	<b>2016</b>	<b>2017</b>	<b>2018</b>	<b>2019</b>	
<b>IMPORTE MÁXIMO SUBVENCIONABLE</b>				3.494,97 €	3.494,97 €	3.494,97 €	3.494,97 €	3.494,97 €	
<b>IMPORTE MEDIO DE TRANSFERENCIA (€/ha)</b>				114,14 €	114,14 €	114,14 €	114,14 €	114,14 €	
<b>RECINTOS COMPROMETIDOS</b>									
<b>REF.</b>	<b>REFERENCIA SIGPAC</b>	<b>CULTIVO</b>	<b>DESCRIPCIÓN CULTIVO</b>	<b>S/R</b>	<b>PEND. MEDIA (%)</b>	<b>SUP. DEC. ADMIN. (ha)</b>	<b>SUP. CERT. (ha)</b>	<b>SUP. CAMPO (ha)</b>	<b>SUP. COMPROM. (ha)</b>
2635226	14-054-049-00068-002	101000	OLIVAR-SIN VARIEDAD	S	38,65	2,89	2,89		2,89
2635227	14-054-059-00032-005	101000	OLIVAR-SIN VARIEDAD	S	21,15	0,02	0,02		0,02
2635228	14-054-049-00068-006	101000	OLIVAR-SIN VARIEDAD	S	31,52	2,79	2,79		2,79
2635229	14-054-058-00145-003	101000	OLIVAR-SIN VARIEDAD	S	30,26	1,24	1,24		1,24
2635230	14-054-058-00145-002	101000	OLIVAR-SIN VARIEDAD	S	39,32	0,19	0,19		0,19
2635231	14-054-058-00146-001	101000	OLIVAR-SIN VARIEDAD	S	33,62	1,78	1,78		1,78
2635233	14-054-059-00032-002	101000	OLIVAR-SIN VARIEDAD	S	27,52	4,89	4,89		4,89
2635234	14-054-059-00020-002	101000	OLIVAR-SIN VARIEDAD	S	27,71	6,43	6,43		6,43
2635235	14-054-059-00020-007	101000	OLIVAR-SIN VARIEDAD	S	21,75	0,04	0,04		0,04
2635236	14-054-059-00021-001	101000	OLIVAR-SIN VARIEDAD	S	27,54	8,01	8,01		8,01
2635237	14-054-059-00024-001	101000	OLIVAR-SIN VARIEDAD	S	23,30	2,34	2,34		2,34

**RESUMEN CRITERIOS DE SELECCIÓN****10.1.12 Agricultura de montaña con orientación ecológica en olivar****PUNTOS:** 10,00

	<b>PUNTOS</b>	
<b>Solicitantes de la medida 11, específica para la conversión o mantenimiento en agricultura ecológica</b>	3,00	S
<b>Porcentaje de superficie determinada en zonas con limitaciones naturales u otras limitaciones específicas ubicadas en las zonas de montaña</b>	4,00	100.0%
<b>Porcentaje de superficie determinada situada en zonas RAMSAR</b>	0,00	0.0%
<b>Porcentaje de superficie determinada en zonas vulnerables a la contaminación por nitratos</b>	0,00	0.0%
<b>Mayor pendiente media</b>	3,00	29.18%
<b>Porcentaje de superficie determinada en Red Natura 2000</b>	0,00	0.0%



**DETALLE CRITERIOS DE SELECCIÓN****10.1.12 Agricultura de montaña con orientación ecológica en olivar****PUNTOS:** 10,00**Solicitantes de la medida 11, específica para la conversión o mantenimiento en agricultura ecológica****PUNTOS:** 3,00 S**Porcentaje de superficie determinada en zonas con limitaciones naturales u otras limitaciones específicas ubicadas en las zonas de montaña****PUNTOS:** 4,00 100.0%

<u>REF.</u>	<u>REFERENCIA SIGPAC</u>	<u>CULTIVO DESCRIPCIÓN CULTIVO</u>	<u>S/R</u>	<u>SUP. COMPROM.</u> <u>(ha)</u>	<u>SUP. CUMPLE</u> <u>(ha)</u>
2635226	14-054-049-00068-002	101000 OLIVAR-SIN VARIEDAD	S	2,89	2,89
2635228	14-054-049-00068-006	101000 OLIVAR-SIN VARIEDAD	S	2,79	2,79
2635230	14-054-058-00145-002	101000 OLIVAR-SIN VARIEDAD	S	0,19	0,19
2635229	14-054-058-00145-003	101000 OLIVAR-SIN VARIEDAD	S	1,24	1,24
2635231	14-054-058-00146-001	101000 OLIVAR-SIN VARIEDAD	S	1,78	1,78
2635234	14-054-059-00020-002	101000 OLIVAR-SIN VARIEDAD	S	6,43	6,43
2635235	14-054-059-00020-007	101000 OLIVAR-SIN VARIEDAD	S	0,04	0,04
2635236	14-054-059-00021-001	101000 OLIVAR-SIN VARIEDAD	S	8,01	8,01
2635237	14-054-059-00024-001	101000 OLIVAR-SIN VARIEDAD	S	2,34	2,34
2635233	14-054-059-00032-002	101000 OLIVAR-SIN VARIEDAD	S	4,89	4,89
2635227	14-054-059-00032-005	101000 OLIVAR-SIN VARIEDAD	S	0,02	0,02

**Porcentaje de superficie determinada situada en zonas RAMSAR****PUNTOS:** 0,00 0.0%

<u>REF.</u>	<u>REFERENCIA SIGPAC</u>	<u>CULTIVO DESCRIPCIÓN CULTIVO</u>	<u>S/R</u>	<u>SUP. COMPROM.</u> <u>(ha)</u>	<u>SUP. CUMPLE</u> <u>(ha)</u>
2635226	14-054-049-00068-002	101000 OLIVAR-SIN VARIEDAD	S	2,89	0,00
2635228	14-054-049-00068-006	101000 OLIVAR-SIN VARIEDAD	S	2,79	0,00
2635230	14-054-058-00145-002	101000 OLIVAR-SIN VARIEDAD	S	0,19	0,00
2635229	14-054-058-00145-003	101000 OLIVAR-SIN VARIEDAD	S	1,24	0,00
2635231	14-054-058-00146-001	101000 OLIVAR-SIN VARIEDAD	S	1,78	0,00
2635234	14-054-059-00020-002	101000 OLIVAR-SIN VARIEDAD	S	6,43	0,00
2635235	14-054-059-00020-007	101000 OLIVAR-SIN VARIEDAD	S	0,04	0,00
2635236	14-054-059-00021-001	101000 OLIVAR-SIN VARIEDAD	S	8,01	0,00
2635237	14-054-059-00024-001	101000 OLIVAR-SIN VARIEDAD	S	2,34	0,00
2635233	14-054-059-00032-002	101000 OLIVAR-SIN VARIEDAD	S	4,89	0,00
2635227	14-054-059-00032-005	101000 OLIVAR-SIN VARIEDAD	S	0,02	0,00

**Porcentaje de superficie determinada en zonas vulnerables a la contaminación por nitratos****PUNTOS:** 0,00 0.0%

<u>REF.</u>	<u>REFERENCIA SIGPAC</u>	<u>CULTIVO DESCRIPCIÓN CULTIVO</u>	<u>S/R</u>	<u>SUP. COMPROM.</u> <u>(ha)</u>	<u>SUP. CUMPLE</u> <u>(ha)</u>
2635226	14-054-049-00068-002	101000 OLIVAR-SIN VARIEDAD	S	2,89	0,00
2635228	14-054-049-00068-006	101000 OLIVAR-SIN VARIEDAD	S	2,79	0,00
2635230	14-054-058-00145-002	101000 OLIVAR-SIN VARIEDAD	S	0,19	0,00
2635229	14-054-058-00145-003	101000 OLIVAR-SIN VARIEDAD	S	1,24	0,00
2635231	14-054-058-00146-001	101000 OLIVAR-SIN VARIEDAD	S	1,78	0,00
2635234	14-054-059-00020-002	101000 OLIVAR-SIN VARIEDAD	S	6,43	0,00
2635235	14-054-059-00020-007	101000 OLIVAR-SIN VARIEDAD	S	0,04	0,00
2635236	14-054-059-00021-001	101000 OLIVAR-SIN VARIEDAD	S	8,01	0,00
2635237	14-054-059-00024-001	101000 OLIVAR-SIN VARIEDAD	S	2,34	0,00
2635233	14-054-059-00032-002	101000 OLIVAR-SIN VARIEDAD	S	4,89	0,00
2635227	14-054-059-00032-005	101000 OLIVAR-SIN VARIEDAD	S	0,02	0,00

**Mayor pendiente media****PUNTOS:** 3,00 29.18%

<u>REF.</u>	<u>REFERENCIA SIGPAC</u>	<u>CULTIVO DESCRIPCIÓN CULTIVO</u>	<u>S/R</u>	<u>PENDIENTE MEDIA (%)</u>	<u>SUP. COMPROM.</u> <u>(ha)</u>
-------------	--------------------------	------------------------------------	------------	----------------------------	-------------------------------------



REF.	REFERENCIA SIGPAC	CULTIVO	DESCRIPCIÓN CULTIVO	S/R	PENDIENTE	SUP.
					MEDIA (%)	COMPROM.
					(ha)	(ha)
2635226	14-054-049-00068-002	101000	OLIVAR-SIN VARIEDAD	S	38,65	2,89
2635228	14-054-049-00068-006	101000	OLIVAR-SIN VARIEDAD	S	31,52	2,79
2635230	14-054-058-00145-002	101000	OLIVAR-SIN VARIEDAD	S	39,32	0,19
2635229	14-054-058-00145-003	101000	OLIVAR-SIN VARIEDAD	S	30,26	1,24
2635231	14-054-058-00146-001	101000	OLIVAR-SIN VARIEDAD	S	33,62	1,78
2635234	14-054-059-00020-002	101000	OLIVAR-SIN VARIEDAD	S	27,71	6,43
2635235	14-054-059-00020-007	101000	OLIVAR-SIN VARIEDAD	S	21,75	0,04
2635236	14-054-059-00021-001	101000	OLIVAR-SIN VARIEDAD	S	27,54	8,01
2635237	14-054-059-00024-001	101000	OLIVAR-SIN VARIEDAD	S	23,30	2,34
2635233	14-054-059-00032-002	101000	OLIVAR-SIN VARIEDAD	S	27,52	4,89
2635227	14-054-059-00032-005	101000	OLIVAR-SIN VARIEDAD	S	21,15	0,02

## Porcentaje de superficie determinada en Red Natura 2000

PUNTOS: 0,00 0.0%

REF.	REFERENCIA SIGPAC	CULTIVO	DESCRIPCIÓN CULTIVO	S/R	SUP.	SUP.
					COMPROM.	CUMPLE
					(ha)	(ha)
2635226	14-054-049-00068-002	101000	OLIVAR-SIN VARIEDAD	S	2,89	0,00
2635228	14-054-049-00068-006	101000	OLIVAR-SIN VARIEDAD	S	2,79	0,00
2635230	14-054-058-00145-002	101000	OLIVAR-SIN VARIEDAD	S	0,19	0,00
2635229	14-054-058-00145-003	101000	OLIVAR-SIN VARIEDAD	S	1,24	0,00
2635231	14-054-058-00146-001	101000	OLIVAR-SIN VARIEDAD	S	1,78	0,00
2635234	14-054-059-00020-002	101000	OLIVAR-SIN VARIEDAD	S	6,43	0,00
2635235	14-054-059-00020-007	101000	OLIVAR-SIN VARIEDAD	S	0,04	0,00
2635236	14-054-059-00021-001	101000	OLIVAR-SIN VARIEDAD	S	8,01	0,00
2635237	14-054-059-00024-001	101000	OLIVAR-SIN VARIEDAD	S	2,34	0,00
2635233	14-054-059-00032-002	101000	OLIVAR-SIN VARIEDAD	S	4,89	0,00
2635227	14-054-059-00032-005	101000	OLIVAR-SIN VARIEDAD	S	0,02	0,00



<u>APELLIDOS Y NOMBRE / RAZÓN SOCIAL</u>	<u>NIF</u>	<u>EXPEDIENTE</u>	<u>SUP. COMPROMETIDA (ha)</u>
HERMANAS GIL CASADO C.B.	E56026834	3040438	4.47

**RESOLUCIÓN  
ADMITIDO**

**IMPORTE POR ANUALIDAD**

	<u>2015</u>	<u>2016</u>	<u>2017</u>	<u>2018</u>	<u>2019</u>
IMPORTE MÁXIMO SUBVENCIONABLE	510,21 €	510,21 €	510,21 €	510,21 €	510,21 €
IMPORTE MEDIO DE TRANSFERENCIA (€/ha)	114,14 €	114,14 €	114,14 €	114,14 €	114,14 €

**RECINTOS COMPROMETIDOS**

<u>REF.</u>	<u>REFERENCIA SIGPAC</u>	<u>CULTIVO</u>	<u>DESCRIPCIÓN CULTIVO</u>	<u>S/R</u>	<u>PEND. MEDIA (%)</u>	<u>SUP. DEC. ADMIN. (ha)</u>	<u>SUP. CERT. (ha)</u>	<u>SUP. CAMPO (ha)</u>	<u>SUP. COMPROM. (ha)</u>
2305449	14-054-044-00152-002	101000	OLIVAR-SIN VARIEDAD	S	36,13	3,12	3,12		3,12
2305450	14-054-044-00149-001	101000	OLIVAR-SIN VARIEDAD	S	34,35	0,48	0,48		0,48
2305451	14-054-044-00178-001	101000	OLIVAR-SIN VARIEDAD	S	34,15	0,76	0,76		0,76
2305452	14-054-044-00150-001	101000	OLIVAR-SIN VARIEDAD	S	20,69	0,12	0,12		0,11

**INCIDENCIAS**

**INCIDENCIA DESCRIPCIÓN**

- 218 La superficie total declarada sobre un mismo recinto en el conjunto de los expedientes, no puede superar la superficie total que el SIGPAC establece para ese recinto.  
Ref:2305452 Recinto:14-054-044-00150-001 Cultivo:101000 OLIVAR-SIN VARIEDAD Secano Suma de superficies declaradas para este recinto por todos los solicitantes (Áreas):102 Superficie SIGPAC medida para este recinto (Áreas):101 Exceso de superficie declarada (Hectáreas):0,01

**RESUMEN CRITERIOS DE SELECCIÓN**

**10.1.12 Agricultura de montaña con orientación ecológica en olivar PUNTOS: 13,81**

	<u>PUNTOS</u>	
Solicitantes de la medida 11, específica para la conversión o mantenimiento en agricultura ecológica	3,00	S
Porcentaje de superficie determinada en zonas con limitaciones naturales u otras limitaciones específicas ubicadas en las zonas de montaña	4,00	100.0%
Porcentaje de superficie determinada situada en zonas RAMSAR	0,00	0.0%
Porcentaje de superficie determinada en zonas vulnerables a la contaminación por nitratos	0,00	0.0%
Mayor pendiente media	3,00	35.22%
Porcentaje de superficie determinada en Red Natura 2000	3,81	80.54%



**DETALLE CRITERIOS DE SELECCIÓN****10.1.12 Agricultura de montaña con orientación ecológica en olivar****PUNTOS:** 13,81**Solicitantes de la medida 11, específica para la conversión o mantenimiento en agricultura ecológica****PUNTOS:** 3,00 S**Porcentaje de superficie determinada en zonas con limitaciones naturales u otras limitaciones específicas ubicadas en las zonas de montaña****PUNTOS:** 4,00 100.0%

<u>REF.</u>	<u>REFERENCIA SIGPAC</u>	<u>CULTIVO DESCRIPCIÓN CULTIVO</u>	<u>S/R</u>	<u>SUP. COMPROM.</u> <u>(ha)</u>	<u>SUP. CUMPLE</u> <u>(ha)</u>
2305450	14-054-044-00149-001	101000 OLIVAR-SIN VARIEDAD	S	0,48	0,48
2305452	14-054-044-00150-001	101000 OLIVAR-SIN VARIEDAD	S	0,11	0,11
2305449	14-054-044-00152-002	101000 OLIVAR-SIN VARIEDAD	S	3,12	3,12
2305451	14-054-044-00178-001	101000 OLIVAR-SIN VARIEDAD	S	0,76	0,76

**Porcentaje de superficie determinada situada en zonas RAMSAR****PUNTOS:** 0,00 0.0%

<u>REF.</u>	<u>REFERENCIA SIGPAC</u>	<u>CULTIVO DESCRIPCIÓN CULTIVO</u>	<u>S/R</u>	<u>SUP. COMPROM.</u> <u>(ha)</u>	<u>SUP. CUMPLE</u> <u>(ha)</u>
2305450	14-054-044-00149-001	101000 OLIVAR-SIN VARIEDAD	S	0,48	0,00
2305452	14-054-044-00150-001	101000 OLIVAR-SIN VARIEDAD	S	0,11	0,00
2305449	14-054-044-00152-002	101000 OLIVAR-SIN VARIEDAD	S	3,12	0,00
2305451	14-054-044-00178-001	101000 OLIVAR-SIN VARIEDAD	S	0,76	0,00

**Porcentaje de superficie determinada en zonas vulnerables a la contaminación por nitratos****PUNTOS:** 0,00 0.0%

<u>REF.</u>	<u>REFERENCIA SIGPAC</u>	<u>CULTIVO DESCRIPCIÓN CULTIVO</u>	<u>S/R</u>	<u>SUP. COMPROM.</u> <u>(ha)</u>	<u>SUP. CUMPLE</u> <u>(ha)</u>
2305450	14-054-044-00149-001	101000 OLIVAR-SIN VARIEDAD	S	0,48	0,00
2305452	14-054-044-00150-001	101000 OLIVAR-SIN VARIEDAD	S	0,11	0,00
2305449	14-054-044-00152-002	101000 OLIVAR-SIN VARIEDAD	S	3,12	0,00
2305451	14-054-044-00178-001	101000 OLIVAR-SIN VARIEDAD	S	0,76	0,00

**Mayor pendiente media****PUNTOS:** 3,00 35.22%

<u>REF.</u>	<u>REFERENCIA SIGPAC</u>	<u>CULTIVO DESCRIPCIÓN CULTIVO</u>	<u>S/R</u>	<u>PENDIENTE MEDIA (%)</u>	<u>SUP. COMPROM.</u> <u>(ha)</u>
2305450	14-054-044-00149-001	101000 OLIVAR-SIN VARIEDAD	S	34,35	0,48
2305452	14-054-044-00150-001	101000 OLIVAR-SIN VARIEDAD	S	20,69	0,11
2305449	14-054-044-00152-002	101000 OLIVAR-SIN VARIEDAD	S	36,13	3,12
2305451	14-054-044-00178-001	101000 OLIVAR-SIN VARIEDAD	S	34,15	0,76

**Porcentaje de superficie determinada en Red Natura 2000****PUNTOS:** 3,81 80.54%

<u>REF.</u>	<u>REFERENCIA SIGPAC</u>	<u>CULTIVO DESCRIPCIÓN CULTIVO</u>	<u>S/R</u>	<u>SUP. COMPROM.</u> <u>(ha)</u>	<u>SUP. CUMPLE</u> <u>(ha)</u>
2305450	14-054-044-00149-001	101000 OLIVAR-SIN VARIEDAD	S	0,48	0,48
2305452	14-054-044-00150-001	101000 OLIVAR-SIN VARIEDAD	S	0,11	0,00
2305449	14-054-044-00152-002	101000 OLIVAR-SIN VARIEDAD	S	3,12	3,12
2305451	14-054-044-00178-001	101000 OLIVAR-SIN VARIEDAD	S	0,76	0,00



<u>APELLIDOS Y NOMBRE / RAZÓN SOCIAL</u>	<u>NIF</u>	<u>EXPEDIENTE</u>	<u>SUP. COMPROMETIDA (ha)</u>
HERMANAS JURADO HIGUERA S.C.P.	J14688618	3041015	16.36

**RESOLUCIÓN  
ADMITIDO**

**IMPORTE POR ANUALIDAD**

	<u>2015</u>	<u>2016</u>	<u>2017</u>	<u>2018</u>	<u>2019</u>
IMPORTE MÁXIMO SUBVENCIONABLE	1.867,33 €	1.867,33 €	1.867,33 €	1.867,33 €	1.867,33 €
IMPORTE MEDIO DE TRANSFERENCIA (€/ha)	114,14 €	114,14 €	114,14 €	114,14 €	114,14 €

**RECINTOS COMPROMETIDOS**

<u>REF.</u>	<u>REFERENCIA SIGPAC</u>	<u>CULTIVO</u>	<u>DESCRIPCIÓN CULTIVO</u>	<u>S/R</u>	<u>PEND. MEDIA (%)</u>	<u>SUP. DEC. ADMIN. (ha)</u>	<u>SUP. CERT. (ha)</u>	<u>SUP. CAMPO (ha)</u>	<u>SUP. COMPROM. (ha)</u>
2649792	14-069-049-00006-002	101000	OLIVAR-SIN VARIEDAD	S	34,33	14,57	14,67		14,57
2649793	14-069-049-00018-001	101000	OLIVAR-SIN VARIEDAD	S	31,62	0,12	0,36		0,12
2649794	14-069-049-00005-011	101000	OLIVAR-SIN VARIEDAD	S	28,72	0,07	0,10		0,07
2649795	14-069-049-00019-002	101000	OLIVAR-SIN VARIEDAD	S	42,58	0,10	0,30		0,10
2649796	14-069-049-00007-002	101000	OLIVAR-SIN VARIEDAD	S	34,13	1,50	1,50		1,50

**RESUMEN CRITERIOS DE SELECCIÓN**

**10.1.12 Agricultura de montaña con orientación ecológica en olivar**

PUNTOS: 10,00

	<u>PUNTOS</u>	
Solicitantes de la medida 11, específica para la conversión o mantenimiento en agricultura ecológica	3,00	S
Porcentaje de superficie determinada en zonas con limitaciones naturales u otras limitaciones específicas ubicadas en las zonas de montaña	4,00	100.0%
Porcentaje de superficie determinada situada en zonas RAMSAR	0,00	0.0%
Porcentaje de superficie determinada en zonas vulnerables a la contaminación por nitratos	0,00	0.0%
Mayor pendiente media	3,00	34.32%
Porcentaje de superficie determinada en Red Natura 2000	0,00	0.0%



**DETALLE CRITERIOS DE SELECCIÓN****10.1.12 Agricultura de montaña con orientación ecológica en olivar****PUNTOS:** 10,00**Solicitantes de la medida 11, específica para la conversión o mantenimiento en agricultura ecológica****PUNTOS:** 3,00 S**Porcentaje de superficie determinada en zonas con limitaciones naturales u otras limitaciones específicas ubicadas en las zonas de montaña****PUNTOS:** 4,00 100.0%

<u>REF.</u>	<u>REFERENCIA SIGPAC</u>	<u>CULTIVO DESCRIPCIÓN CULTIVO</u>	<u>S/R</u>	<u>SUP. COMPROM.</u> <u>(ha)</u>	<u>SUP. CUMPLE</u> <u>(ha)</u>
2649794	14-069-049-00005-011	101000 OLIVAR-SIN VARIEDAD	S	0,07	0,07
2649792	14-069-049-00006-002	101000 OLIVAR-SIN VARIEDAD	S	14,57	14,57
2649796	14-069-049-00007-002	101000 OLIVAR-SIN VARIEDAD	S	1,50	1,50
2649793	14-069-049-00018-001	101000 OLIVAR-SIN VARIEDAD	S	0,12	0,12
2649795	14-069-049-00019-002	101000 OLIVAR-SIN VARIEDAD	S	0,10	0,10

**Porcentaje de superficie determinada situada en zonas RAMSAR****PUNTOS:** 0,00 0.0%

<u>REF.</u>	<u>REFERENCIA SIGPAC</u>	<u>CULTIVO DESCRIPCIÓN CULTIVO</u>	<u>S/R</u>	<u>SUP. COMPROM.</u> <u>(ha)</u>	<u>SUP. CUMPLE</u> <u>(ha)</u>
2649794	14-069-049-00005-011	101000 OLIVAR-SIN VARIEDAD	S	0,07	0,00
2649792	14-069-049-00006-002	101000 OLIVAR-SIN VARIEDAD	S	14,57	0,00
2649796	14-069-049-00007-002	101000 OLIVAR-SIN VARIEDAD	S	1,50	0,00
2649793	14-069-049-00018-001	101000 OLIVAR-SIN VARIEDAD	S	0,12	0,00
2649795	14-069-049-00019-002	101000 OLIVAR-SIN VARIEDAD	S	0,10	0,00

**Porcentaje de superficie determinada en zonas vulnerables a la contaminación por nitratos****PUNTOS:** 0,00 0.0%

<u>REF.</u>	<u>REFERENCIA SIGPAC</u>	<u>CULTIVO DESCRIPCIÓN CULTIVO</u>	<u>S/R</u>	<u>SUP. COMPROM.</u> <u>(ha)</u>	<u>SUP. CUMPLE</u> <u>(ha)</u>
2649794	14-069-049-00005-011	101000 OLIVAR-SIN VARIEDAD	S	0,07	0,00
2649792	14-069-049-00006-002	101000 OLIVAR-SIN VARIEDAD	S	14,57	0,00
2649796	14-069-049-00007-002	101000 OLIVAR-SIN VARIEDAD	S	1,50	0,00
2649793	14-069-049-00018-001	101000 OLIVAR-SIN VARIEDAD	S	0,12	0,00
2649795	14-069-049-00019-002	101000 OLIVAR-SIN VARIEDAD	S	0,10	0,00

**Mayor pendiente media****PUNTOS:** 3,00 34.32%

<u>REF.</u>	<u>REFERENCIA SIGPAC</u>	<u>CULTIVO DESCRIPCIÓN CULTIVO</u>	<u>S/R</u>	<u>PENDIENTE MEDIA (%)</u>	<u>SUP. COMPROM.</u> <u>(ha)</u>
2649794	14-069-049-00005-011	101000 OLIVAR-SIN VARIEDAD	S	28,72	0,07
2649792	14-069-049-00006-002	101000 OLIVAR-SIN VARIEDAD	S	34,33	14,57
2649796	14-069-049-00007-002	101000 OLIVAR-SIN VARIEDAD	S	34,13	1,50
2649793	14-069-049-00018-001	101000 OLIVAR-SIN VARIEDAD	S	31,62	0,12
2649795	14-069-049-00019-002	101000 OLIVAR-SIN VARIEDAD	S	42,58	0,10

**Porcentaje de superficie determinada en Red Natura 2000****PUNTOS:** 0,00 0.0%

<u>REF.</u>	<u>REFERENCIA SIGPAC</u>	<u>CULTIVO DESCRIPCIÓN CULTIVO</u>	<u>S/R</u>	<u>SUP. COMPROM.</u> <u>(ha)</u>	<u>SUP. CUMPLE</u> <u>(ha)</u>
2649794	14-069-049-00005-011	101000 OLIVAR-SIN VARIEDAD	S	0,07	0,00
2649792	14-069-049-00006-002	101000 OLIVAR-SIN VARIEDAD	S	14,57	0,00
2649796	14-069-049-00007-002	101000 OLIVAR-SIN VARIEDAD	S	1,50	0,00
2649793	14-069-049-00018-001	101000 OLIVAR-SIN VARIEDAD	S	0,12	0,00
2649795	14-069-049-00019-002	101000 OLIVAR-SIN VARIEDAD	S	0,10	0,00

<u>APELLIDOS Y NOMBRE / RAZÓN SOCIAL</u>	<u>NIF</u>	<u>EXPEDIENTE</u>	<u>SUP. COMPROMETIDA (ha)</u>
HERMANAS LOPEZ GARCIA, SCP	J14482327	3040023	6.33

**RESOLUCIÓN ADMITIDO**

**IMPORTE POR ANUALIDAD**

	<u>2015</u>	<u>2016</u>	<u>2017</u>	<u>2018</u>	<u>2019</u>
IMPORTE MÁXIMO SUBVENCIONABLE	722,51 €	722,51 €	722,51 €	722,51 €	722,51 €
IMPORTE MEDIO DE TRANSFERENCIA (€/ha)	114,14 €	114,14 €	114,14 €	114,14 €	114,14 €

**RECINTOS COMPROMETIDOS**

<u>REF.</u>	<u>REFERENCIA SIGPAC</u>	<u>CULTIVO</u>	<u>DESCRIPCIÓN CULTIVO</u>	<u>S/R</u>	<u>PEND. MEDIA (%)</u>	<u>SUP. DEC. ADMIN. (ha)</u>	<u>SUP. CERT. (ha)</u>	<u>SUP. CAMPO (ha)</u>	<u>SUP. COMPROM. (ha)</u>
2301708	14-054-050-00098-001	101000	OLIVAR-SIN VARIEDAD	S	34,69	1,30	1,30		1,30
2301709	14-054-050-00072-001	101000	OLIVAR-SIN VARIEDAD	S	35,40	1,95	1,95		1,95
2301711	14-054-050-00098-002	101000	OLIVAR-SIN VARIEDAD	S	43,60	1,20	1,20		1,20
2301712	14-054-050-00102-003	101000	OLIVAR-SIN VARIEDAD	S	38,42	1,21	1,21		1,21
2301713	14-054-050-00102-004	101000	OLIVAR-SIN VARIEDAD	S	41,76	0,67	0,67		0,67

**INCIDENCIAS****INCIDENCIA DESCRIPCIÓN**

80403 Explotación no inscrita en SIPEA (anexo I, Orden 26 mayo 2015)  
Ref:2301710 Recinto:14-054-050-00072-002 Cultivo:101000 OLIVAR-SIN VARIEDAD Secano

**RESUMEN CRITERIOS DE SELECCIÓN****10.1.12 Agricultura de montaña con orientación ecológica en olivar PUNTOS: 10,00**

	<u>PUNTOS</u>	
Solicitantes de la medida 11, específica para la conversión o mantenimiento en agricultura ecológica	3,00	S
Porcentaje de superficie determinada en zonas con limitaciones naturales u otras limitaciones específicas ubicadas en las zonas de montaña	4,00	100.0%
Porcentaje de superficie determinada situada en zonas RAMSAR	0,00	0.0%
Porcentaje de superficie determinada en zonas vulnerables a la contaminación por nitratos	0,00	0.0%
Mayor pendiente media	3,00	38.06%
Porcentaje de superficie determinada en Red Natura 2000	0,00	0.0%



**DETALLE CRITERIOS DE SELECCIÓN****10.1.12 Agricultura de montaña con orientación ecológica en olivar****PUNTOS:** 10,00**Solicitantes de la medida 11, específica para la conversión o mantenimiento en agricultura ecológica****PUNTOS:** 3,00 S**Porcentaje de superficie determinada en zonas con limitaciones naturales u otras limitaciones específicas ubicadas en las zonas de montaña****PUNTOS:** 4,00 100.0%

<u>REF.</u>	<u>REFERENCIA SIGPAC</u>	<u>CULTIVO DESCRIPCIÓN CULTIVO</u>	<u>S/R</u>	<u>SUP. COMPROM.</u> <u>(ha)</u>	<u>SUP. CUMPLE</u> <u>(ha)</u>
2301709	14-054-050-00072-001	101000 OLIVAR-SIN VARIEDAD	S	1,95	1,95
2301708	14-054-050-00098-001	101000 OLIVAR-SIN VARIEDAD	S	1,30	1,30
2301711	14-054-050-00098-002	101000 OLIVAR-SIN VARIEDAD	S	1,20	1,20
2301712	14-054-050-00102-003	101000 OLIVAR-SIN VARIEDAD	S	1,21	1,21
2301713	14-054-050-00102-004	101000 OLIVAR-SIN VARIEDAD	S	0,67	0,67

**Porcentaje de superficie determinada situada en zonas RAMSAR****PUNTOS:** 0,00 0.0%

<u>REF.</u>	<u>REFERENCIA SIGPAC</u>	<u>CULTIVO DESCRIPCIÓN CULTIVO</u>	<u>S/R</u>	<u>SUP. COMPROM.</u> <u>(ha)</u>	<u>SUP. CUMPLE</u> <u>(ha)</u>
2301709	14-054-050-00072-001	101000 OLIVAR-SIN VARIEDAD	S	1,95	0,00
2301708	14-054-050-00098-001	101000 OLIVAR-SIN VARIEDAD	S	1,30	0,00
2301711	14-054-050-00098-002	101000 OLIVAR-SIN VARIEDAD	S	1,20	0,00
2301712	14-054-050-00102-003	101000 OLIVAR-SIN VARIEDAD	S	1,21	0,00
2301713	14-054-050-00102-004	101000 OLIVAR-SIN VARIEDAD	S	0,67	0,00

**Porcentaje de superficie determinada en zonas vulnerables a la contaminación por nitratos****PUNTOS:** 0,00 0.0%

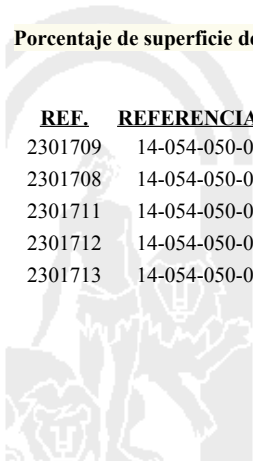
<u>REF.</u>	<u>REFERENCIA SIGPAC</u>	<u>CULTIVO DESCRIPCIÓN CULTIVO</u>	<u>S/R</u>	<u>SUP. COMPROM.</u> <u>(ha)</u>	<u>SUP. CUMPLE</u> <u>(ha)</u>
2301709	14-054-050-00072-001	101000 OLIVAR-SIN VARIEDAD	S	1,95	0,00
2301708	14-054-050-00098-001	101000 OLIVAR-SIN VARIEDAD	S	1,30	0,00
2301711	14-054-050-00098-002	101000 OLIVAR-SIN VARIEDAD	S	1,20	0,00
2301712	14-054-050-00102-003	101000 OLIVAR-SIN VARIEDAD	S	1,21	0,00
2301713	14-054-050-00102-004	101000 OLIVAR-SIN VARIEDAD	S	0,67	0,00

**Mayor pendiente media****PUNTOS:** 3,00 38.06%

<u>REF.</u>	<u>REFERENCIA SIGPAC</u>	<u>CULTIVO DESCRIPCIÓN CULTIVO</u>	<u>S/R</u>	<u>PENDIENTE MEDIA (%)</u>	<u>SUP. COMPROM.</u> <u>(ha)</u>
2301709	14-054-050-00072-001	101000 OLIVAR-SIN VARIEDAD	S	35,40	1,95
2301708	14-054-050-00098-001	101000 OLIVAR-SIN VARIEDAD	S	34,69	1,30
2301711	14-054-050-00098-002	101000 OLIVAR-SIN VARIEDAD	S	43,60	1,20
2301712	14-054-050-00102-003	101000 OLIVAR-SIN VARIEDAD	S	38,42	1,21
2301713	14-054-050-00102-004	101000 OLIVAR-SIN VARIEDAD	S	41,76	0,67

**Porcentaje de superficie determinada en Red Natura 2000****PUNTOS:** 0,00 0.0%

<u>REF.</u>	<u>REFERENCIA SIGPAC</u>	<u>CULTIVO DESCRIPCIÓN CULTIVO</u>	<u>S/R</u>	<u>SUP. COMPROM.</u> <u>(ha)</u>	<u>SUP. CUMPLE</u> <u>(ha)</u>
2301709	14-054-050-00072-001	101000 OLIVAR-SIN VARIEDAD	S	1,95	0,00
2301708	14-054-050-00098-001	101000 OLIVAR-SIN VARIEDAD	S	1,30	0,00
2301711	14-054-050-00098-002	101000 OLIVAR-SIN VARIEDAD	S	1,20	0,00
2301712	14-054-050-00102-003	101000 OLIVAR-SIN VARIEDAD	S	1,21	0,00
2301713	14-054-050-00102-004	101000 OLIVAR-SIN VARIEDAD	S	0,67	0,00



<u>APELLIDOS Y NOMBRE / RAZÓN SOCIAL</u>		<u>NIF</u>	<u>EXPEDIENTE</u>	<u>SUP. COMPROMETIDA</u>				
				<u>(ha)</u>				
HERMANAS PEDRAJAS, CB		E14663991	3041496	35.66				
<b>RESOLUCIÓN ADMITIDO</b>								
<b>IMPORTES POR ANUALIDAD</b>								
		<b>2015</b>	<b>2016</b>	<b>2017</b>	<b>2018</b>	<b>2019</b>		
<b>IMPORTE MÁXIMO SUBVENCIONABLE</b>		4.070,23 €	4.070,23 €	4.070,23 €	4.070,23 €	4.070,23 €		
<b>IMPORTE MEDIO DE TRANSFERENCIA (€/ha)</b>		114,14 €	114,14 €	114,14 €	114,14 €	114,14 €		
<b>RECINTOS COMPROMETIDOS</b>								
<u>REF.</u>	<u>REFERENCIA SIGPAC</u>	<u>CULTIVO</u>	<u>DESCRIPCIÓN CULTIVO</u>	<u>PEND. MEDIA</u>	<u>SUP. DEC. ADMIN.</u>	<u>SUP. CERT.</u>	<u>SUP. CAMPO</u>	<u>SUP. COMPROM.</u>
				<u>S/R</u>	<u>(%)</u>	<u>(ha)</u>	<u>(ha)</u>	<u>(ha)</u>
2651815	14-047-001-00044-001	101000	OLIVAR-SIN VARIEDAD	S	26,82	8,17	8,17	8,17
2651816	14-047-003-00008-001	101000	OLIVAR-SIN VARIEDAD	S	35,53	3,12	3,12	3,12
2651817	14-047-003-00009-001	101000	OLIVAR-SIN VARIEDAD	S	35,89	1,86	1,86	1,86
2651818	14-047-003-00010-002	101000	OLIVAR-SIN VARIEDAD	S	21,69	1,85	1,85	1,85
2651819	14-047-003-00009-006	101000	OLIVAR-SIN VARIEDAD	S	45,55	0,59	0,59	0,59
2651820	14-047-002-00070-006	101000	OLIVAR-SIN VARIEDAD	S	40,00	0,82	0,82	0,82
2651822	14-047-002-00031-001	101000	OLIVAR-SIN VARIEDAD	S	47,98	2,00	2,00	2,00
2651823	14-054-056-00063-004	101000	OLIVAR-SIN VARIEDAD	S	50,84	1,87	1,87	1,87
2651824	14-047-002-00032-001	101000	OLIVAR-SIN VARIEDAD	S	48,61	1,10	1,10	1,10
2651825	14-047-002-00004-001	101000	OLIVAR-SIN VARIEDAD	S	20,23	2,20	2,20	2,20
2651826	14-047-002-00070-003	101000	OLIVAR-SIN VARIEDAD	S	37,92	1,60	1,60	1,60
2651827	14-047-002-00036-002	101000	OLIVAR-SIN VARIEDAD	S	28,19	1,06	1,06	1,06
2651828	14-047-002-00035-001	101000	OLIVAR-SIN VARIEDAD	S	47,83	4,23	4,23	4,23
2651829	14-047-002-00070-002	101000	OLIVAR-SIN VARIEDAD	S	44,32	5,19	5,19	5,19

**RESUMEN CRITERIOS DE SELECCIÓN**

<b>10.1.12 Agricultura de montaña con orientación ecológica en olivar</b>		<b>PUNTOS: 10,00</b>	
		<b>PUNTOS</b>	
<b>Solicitantes de la medida 11, específica para la conversión o mantenimiento en agricultura ecológica</b>		3,00	S
<b>Porcentaje de superficie determinada en zonas con limitaciones naturales u otras limitaciones específicas ubicadas en las zonas de montaña</b>		4,00	100.0%
<b>Porcentaje de superficie determinada situada en zonas RAMSAR</b>		0,00	0.0%
<b>Porcentaje de superficie determinada en zonas vulnerables a la contaminación por nitratos</b>		0,00	0.0%
<b>Mayor pendiente media</b>		3,00	36.69%
<b>Porcentaje de superficie determinada en Red Natura 2000</b>		0,00	0.0%





**DETALLE CRITERIOS DE SELECCIÓN****10.1.12 Agricultura de montaña con orientación ecológica en olivar****PUNTOS:** 10,00**Solicitantes de la medida 11, específica para la conversión o mantenimiento en agricultura ecológica****PUNTOS:** 3,00 S**Porcentaje de superficie determinada en zonas con limitaciones naturales u otras limitaciones específicas ubicadas en las zonas de montaña****PUNTOS:** 4,00 100.0%

<u>REF.</u>	<u>REFERENCIA SIGPAC</u>	<u>CULTIVO DESCRIPCIÓN CULTIVO</u>	<u>S/R</u>	<u>SUP. COMPROM.</u> <u>(ha)</u>	<u>SUP. CUMPLE</u> <u>(ha)</u>
2651815	14-047-001-00044-001	101000 OLIVAR-SIN VARIEDAD	S	8,17	8,17
2651825	14-047-002-00004-001	101000 OLIVAR-SIN VARIEDAD	S	2,20	2,20
2651822	14-047-002-00031-001	101000 OLIVAR-SIN VARIEDAD	S	2,00	2,00
2651824	14-047-002-00032-001	101000 OLIVAR-SIN VARIEDAD	S	1,10	1,10
2651828	14-047-002-00035-001	101000 OLIVAR-SIN VARIEDAD	S	4,23	4,23
2651827	14-047-002-00036-002	101000 OLIVAR-SIN VARIEDAD	S	1,06	1,06
2651829	14-047-002-00070-002	101000 OLIVAR-SIN VARIEDAD	S	5,19	5,19
2651826	14-047-002-00070-003	101000 OLIVAR-SIN VARIEDAD	S	1,60	1,60
2651820	14-047-002-00070-006	101000 OLIVAR-SIN VARIEDAD	S	0,82	0,82
2651816	14-047-003-00008-001	101000 OLIVAR-SIN VARIEDAD	S	3,12	3,12
2651817	14-047-003-00009-001	101000 OLIVAR-SIN VARIEDAD	S	1,86	1,86
2651819	14-047-003-00009-006	101000 OLIVAR-SIN VARIEDAD	S	0,59	0,59
2651818	14-047-003-00010-002	101000 OLIVAR-SIN VARIEDAD	S	1,85	1,85
2651823	14-054-056-00063-004	101000 OLIVAR-SIN VARIEDAD	S	1,87	1,87

**Porcentaje de superficie determinada situada en zonas RAMSAR****PUNTOS:** 0,00 0.0%

<u>REF.</u>	<u>REFERENCIA SIGPAC</u>	<u>CULTIVO DESCRIPCIÓN CULTIVO</u>	<u>S/R</u>	<u>SUP. COMPROM.</u> <u>(ha)</u>	<u>SUP. CUMPLE</u> <u>(ha)</u>
2651815	14-047-001-00044-001	101000 OLIVAR-SIN VARIEDAD	S	8,17	0,00
2651825	14-047-002-00004-001	101000 OLIVAR-SIN VARIEDAD	S	2,20	0,00
2651822	14-047-002-00031-001	101000 OLIVAR-SIN VARIEDAD	S	2,00	0,00
2651824	14-047-002-00032-001	101000 OLIVAR-SIN VARIEDAD	S	1,10	0,00
2651828	14-047-002-00035-001	101000 OLIVAR-SIN VARIEDAD	S	4,23	0,00
2651827	14-047-002-00036-002	101000 OLIVAR-SIN VARIEDAD	S	1,06	0,00
2651829	14-047-002-00070-002	101000 OLIVAR-SIN VARIEDAD	S	5,19	0,00
2651826	14-047-002-00070-003	101000 OLIVAR-SIN VARIEDAD	S	1,60	0,00
2651820	14-047-002-00070-006	101000 OLIVAR-SIN VARIEDAD	S	0,82	0,00
2651816	14-047-003-00008-001	101000 OLIVAR-SIN VARIEDAD	S	3,12	0,00
2651817	14-047-003-00009-001	101000 OLIVAR-SIN VARIEDAD	S	1,86	0,00
2651819	14-047-003-00009-006	101000 OLIVAR-SIN VARIEDAD	S	0,59	0,00
2651818	14-047-003-00010-002	101000 OLIVAR-SIN VARIEDAD	S	1,85	0,00
2651823	14-054-056-00063-004	101000 OLIVAR-SIN VARIEDAD	S	1,87	0,00

**Porcentaje de superficie determinada en zonas vulnerables a la contaminación por nitratos****PUNTOS:** 0,00 0.0%

<u>REF.</u>	<u>REFERENCIA SIGPAC</u>	<u>CULTIVO DESCRIPCIÓN CULTIVO</u>	<u>S/R</u>	<u>SUP. COMPROM.</u> <u>(ha)</u>	<u>SUP. CUMPLE</u> <u>(ha)</u>
2651815	14-047-001-00044-001	101000 OLIVAR-SIN VARIEDAD	S	8,17	0,00
2651825	14-047-002-00004-001	101000 OLIVAR-SIN VARIEDAD	S	2,20	0,00
2651822	14-047-002-00031-001	101000 OLIVAR-SIN VARIEDAD	S	2,00	0,00
2651824	14-047-002-00032-001	101000 OLIVAR-SIN VARIEDAD	S	1,10	0,00
2651828	14-047-002-00035-001	101000 OLIVAR-SIN VARIEDAD	S	4,23	0,00
2651827	14-047-002-00036-002	101000 OLIVAR-SIN VARIEDAD	S	1,06	0,00
2651829	14-047-002-00070-002	101000 OLIVAR-SIN VARIEDAD	S	5,19	0,00
2651826	14-047-002-00070-003	101000 OLIVAR-SIN VARIEDAD	S	1,60	0,00
2651820	14-047-002-00070-006	101000 OLIVAR-SIN VARIEDAD	S	0,82	0,00
2651816	14-047-003-00008-001	101000 OLIVAR-SIN VARIEDAD	S	3,12	0,00
2651817	14-047-003-00009-001	101000 OLIVAR-SIN VARIEDAD	S	1,86	0,00

<u>REF.</u>	<u>REFERENCIA SIGPAC</u>	<u>CULTIVO</u>	<u>DESCRIPCIÓN CULTIVO</u>	<u>S/R</u>	<u>SUP.</u> <u>COMPROM.</u> <u>(ha)</u>	<u>SUP.</u> <u>CUMPLE</u> <u>(ha)</u>
2651819	14-047-003-00009-006	101000	OLIVAR-SIN VARIEDAD	S	0,59	0,00
2651818	14-047-003-00010-002	101000	OLIVAR-SIN VARIEDAD	S	1,85	0,00
2651823	14-054-056-00063-004	101000	OLIVAR-SIN VARIEDAD	S	1,87	0,00

**Mayor pendiente media****PUNTOS:** 3,00 36.69%

<u>REF.</u>	<u>REFERENCIA SIGPAC</u>	<u>CULTIVO</u>	<u>DESCRIPCIÓN CULTIVO</u>	<u>S/R</u>	<u>PENDIENTE</u> <u>MEDIA (%)</u>	<u>SUP.</u> <u>COMPROM.</u> <u>(ha)</u>
2651815	14-047-001-00044-001	101000	OLIVAR-SIN VARIEDAD	S	26,82	8,17
2651825	14-047-002-00004-001	101000	OLIVAR-SIN VARIEDAD	S	20,23	2,20
2651822	14-047-002-00031-001	101000	OLIVAR-SIN VARIEDAD	S	47,98	2,00
2651824	14-047-002-00032-001	101000	OLIVAR-SIN VARIEDAD	S	48,61	1,10
2651828	14-047-002-00035-001	101000	OLIVAR-SIN VARIEDAD	S	47,83	4,23
2651827	14-047-002-00036-002	101000	OLIVAR-SIN VARIEDAD	S	28,19	1,06
2651829	14-047-002-00070-002	101000	OLIVAR-SIN VARIEDAD	S	44,32	5,19
2651826	14-047-002-00070-003	101000	OLIVAR-SIN VARIEDAD	S	37,92	1,60
2651820	14-047-002-00070-006	101000	OLIVAR-SIN VARIEDAD	S	40,00	0,82
2651816	14-047-003-00008-001	101000	OLIVAR-SIN VARIEDAD	S	35,53	3,12
2651817	14-047-003-00009-001	101000	OLIVAR-SIN VARIEDAD	S	35,89	1,86
2651819	14-047-003-00009-006	101000	OLIVAR-SIN VARIEDAD	S	45,55	0,59
2651818	14-047-003-00010-002	101000	OLIVAR-SIN VARIEDAD	S	21,69	1,85
2651823	14-054-056-00063-004	101000	OLIVAR-SIN VARIEDAD	S	50,84	1,87

**Porcentaje de superficie determinada en Red Natura 2000****PUNTOS:** 0,00 0.0%

<u>REF.</u>	<u>REFERENCIA SIGPAC</u>	<u>CULTIVO</u>	<u>DESCRIPCIÓN CULTIVO</u>	<u>S/R</u>	<u>SUP.</u> <u>COMPROM.</u> <u>(ha)</u>	<u>SUP.</u> <u>CUMPLE</u> <u>(ha)</u>
2651815	14-047-001-00044-001	101000	OLIVAR-SIN VARIEDAD	S	8,17	0,00
2651825	14-047-002-00004-001	101000	OLIVAR-SIN VARIEDAD	S	2,20	0,00
2651822	14-047-002-00031-001	101000	OLIVAR-SIN VARIEDAD	S	2,00	0,00
2651824	14-047-002-00032-001	101000	OLIVAR-SIN VARIEDAD	S	1,10	0,00
2651828	14-047-002-00035-001	101000	OLIVAR-SIN VARIEDAD	S	4,23	0,00
2651827	14-047-002-00036-002	101000	OLIVAR-SIN VARIEDAD	S	1,06	0,00
2651829	14-047-002-00070-002	101000	OLIVAR-SIN VARIEDAD	S	5,19	0,00
2651826	14-047-002-00070-003	101000	OLIVAR-SIN VARIEDAD	S	1,60	0,00
2651820	14-047-002-00070-006	101000	OLIVAR-SIN VARIEDAD	S	0,82	0,00
2651816	14-047-003-00008-001	101000	OLIVAR-SIN VARIEDAD	S	3,12	0,00
2651817	14-047-003-00009-001	101000	OLIVAR-SIN VARIEDAD	S	1,86	0,00
2651819	14-047-003-00009-006	101000	OLIVAR-SIN VARIEDAD	S	0,59	0,00
2651818	14-047-003-00010-002	101000	OLIVAR-SIN VARIEDAD	S	1,85	0,00
2651823	14-054-056-00063-004	101000	OLIVAR-SIN VARIEDAD	S	1,87	0,00



<u>APELLIDOS Y NOMBRE / RAZÓN SOCIAL</u>		<u>NIF</u>	<u>EXPEDIENTE</u>	<u>SUP. COMPROMETIDA</u>				
				<u>(ha)</u>				
HERMANOS BALLESTEROS PLAZUELO, C.B		E14679526	3041958	8				
<b>RESOLUCIÓN</b>								
<b>ADMITIDO</b>								
<b>IMPORTE POR ANUALIDAD</b>								
		<b>2015</b>	<b>2016</b>	<b>2017</b>	<b>2018</b>	<b>2019</b>		
<b>IMPORTE MÁXIMO SUBVENCIONABLE</b>		913,12 €	913,12 €	913,12 €	913,12 €	913,12 €		
<b>IMPORTE MEDIO DE TRANSFERENCIA (€/ha)</b>		114,14 €	114,14 €	114,14 €	114,14 €	114,14 €		
<b>RECINTOS COMPROMETIDOS</b>								
<u>REF.</u>	<u>REFERENCIA SIGPAC</u>	<u>CULTIVO</u>	<u>DESCRIPCIÓN CULTIVO</u>	<u>PEND. MEDIA</u>	<u>SUP. DEC. ADMIN.</u>	<u>SUP. CERT.</u>	<u>SUP. CAMPO</u>	<u>SUP. COMPROM.</u>
				<u>S/R</u>	<u>(%)</u>	<u>(ha)</u>	<u>(ha)</u>	<u>(ha)</u>
2654833	14-054-051-00040-003	101000	OLIVAR-SIN VARIEDAD	S	43,88	1,66	1,66	1,66
2654834	14-054-056-00011-003	101000	OLIVAR-SIN VARIEDAD	S	31,46	5,28	5,28	5,28
2654835	14-054-056-00113-003	101000	OLIVAR-SIN VARIEDAD	S	23,22	0,30	0,30	0,30
2654836	14-054-056-00003-001	101000	OLIVAR-SIN VARIEDAD	S	34,79	0,76	0,76	0,76

**RESUMEN CRITERIOS DE SELECCIÓN**

<b>10.1.12 Agricultura de montaña con orientación ecológica en olivar</b>		<b>PUNTOS: 10,00</b>	
		<b>PUNTOS</b>	
Solicitantes de la medida 11, específica para la conversión o mantenimiento en agricultura ecológica		3,00	S
Porcentaje de superficie determinada en zonas con limitaciones naturales u otras limitaciones específicas ubicadas en las zonas de montaña		4,00	100.0%
Porcentaje de superficie determinada situada en zonas RAMSAR		0,00	0.0%
Porcentaje de superficie determinada en zonas vulnerables a la contaminación por nitratos		0,00	0.0%
Mayor pendiente media		3,00	34.05%
Porcentaje de superficie determinada en Red Natura 2000		0,00	0.0%



**DETALLE CRITERIOS DE SELECCIÓN****10.1.12 Agricultura de montaña con orientación ecológica en olivar****PUNTOS:** 10,00**Solicitantes de la medida 11, específica para la conversión o mantenimiento en agricultura ecológica****PUNTOS:** 3,00 S**Porcentaje de superficie determinada en zonas con limitaciones naturales u otras limitaciones específicas ubicadas en las zonas de montaña****PUNTOS:** 4,00 100.0%

<u>REF.</u>	<u>REFERENCIA SIGPAC</u>	<u>CULTIVO DESCRIPCIÓN CULTIVO</u>	<u>S/R</u>	<u>SUP. COMPROM.</u> <u>(ha)</u>	<u>SUP. CUMPLE</u> <u>(ha)</u>
2654833	14-054-051-00040-003	101000 OLIVAR-SIN VARIEDAD	S	1,66	1,66
2654836	14-054-056-00003-001	101000 OLIVAR-SIN VARIEDAD	S	0,76	0,76
2654834	14-054-056-00011-003	101000 OLIVAR-SIN VARIEDAD	S	5,28	5,28
2654835	14-054-056-00113-003	101000 OLIVAR-SIN VARIEDAD	S	0,30	0,30

**Porcentaje de superficie determinada situada en zonas RAMSAR****PUNTOS:** 0,00 0.0%

<u>REF.</u>	<u>REFERENCIA SIGPAC</u>	<u>CULTIVO DESCRIPCIÓN CULTIVO</u>	<u>S/R</u>	<u>SUP. COMPROM.</u> <u>(ha)</u>	<u>SUP. CUMPLE</u> <u>(ha)</u>
2654833	14-054-051-00040-003	101000 OLIVAR-SIN VARIEDAD	S	1,66	0,00
2654836	14-054-056-00003-001	101000 OLIVAR-SIN VARIEDAD	S	0,76	0,00
2654834	14-054-056-00011-003	101000 OLIVAR-SIN VARIEDAD	S	5,28	0,00
2654835	14-054-056-00113-003	101000 OLIVAR-SIN VARIEDAD	S	0,30	0,00

**Porcentaje de superficie determinada en zonas vulnerables a la contaminación por nitratos****PUNTOS:** 0,00 0.0%

<u>REF.</u>	<u>REFERENCIA SIGPAC</u>	<u>CULTIVO DESCRIPCIÓN CULTIVO</u>	<u>S/R</u>	<u>SUP. COMPROM.</u> <u>(ha)</u>	<u>SUP. CUMPLE</u> <u>(ha)</u>
2654833	14-054-051-00040-003	101000 OLIVAR-SIN VARIEDAD	S	1,66	0,00
2654836	14-054-056-00003-001	101000 OLIVAR-SIN VARIEDAD	S	0,76	0,00
2654834	14-054-056-00011-003	101000 OLIVAR-SIN VARIEDAD	S	5,28	0,00
2654835	14-054-056-00113-003	101000 OLIVAR-SIN VARIEDAD	S	0,30	0,00

**Mayor pendiente media****PUNTOS:** 3,00 34.05%

<u>REF.</u>	<u>REFERENCIA SIGPAC</u>	<u>CULTIVO DESCRIPCIÓN CULTIVO</u>	<u>S/R</u>	<u>PENDIENTE MEDIA (%)</u>	<u>SUP. COMPROM.</u> <u>(ha)</u>
2654833	14-054-051-00040-003	101000 OLIVAR-SIN VARIEDAD	S	43,88	1,66
2654836	14-054-056-00003-001	101000 OLIVAR-SIN VARIEDAD	S	34,79	0,76
2654834	14-054-056-00011-003	101000 OLIVAR-SIN VARIEDAD	S	31,46	5,28
2654835	14-054-056-00113-003	101000 OLIVAR-SIN VARIEDAD	S	23,22	0,30

**Porcentaje de superficie determinada en Red Natura 2000****PUNTOS:** 0,00 0.0%

<u>REF.</u>	<u>REFERENCIA SIGPAC</u>	<u>CULTIVO DESCRIPCIÓN CULTIVO</u>	<u>S/R</u>	<u>SUP. COMPROM.</u> <u>(ha)</u>	<u>SUP. CUMPLE</u> <u>(ha)</u>
2654833	14-054-051-00040-003	101000 OLIVAR-SIN VARIEDAD	S	1,66	0,00
2654836	14-054-056-00003-001	101000 OLIVAR-SIN VARIEDAD	S	0,76	0,00
2654834	14-054-056-00011-003	101000 OLIVAR-SIN VARIEDAD	S	5,28	0,00
2654835	14-054-056-00113-003	101000 OLIVAR-SIN VARIEDAD	S	0,30	0,00



<u>APELLIDOS Y NOMBRE / RAZÓN SOCIAL</u>	<u>NIF</u>	<u>EXPEDIENTE</u>	<u>SUP. COMPROMETIDA (ha)</u>
HERMANOS BLANCO BAUTISTA, SCP	J14454326	3038870	22.85

**RESOLUCIÓN ADMITIDO**

**IMPORTE POR ANUALIDAD**

	<u>2015</u>	<u>2016</u>	<u>2017</u>	<u>2018</u>	<u>2019</u>
IMPORTE MÁXIMO SUBVENCIONABLE	2.608,10 €	2.608,10 €	2.608,10 €	2.608,10 €	2.608,10 €
IMPORTE MEDIO DE TRANSFERENCIA (€/ha)	114,14 €	114,14 €	114,14 €	114,14 €	114,14 €

**RECINTOS COMPROMETIDOS**

<u>REF.</u>	<u>REFERENCIA SIGPAC</u>	<u>CULTIVO</u>	<u>DESCRIPCIÓN CULTIVO</u>	<u>S/R</u>	<u>PEND. MEDIA (%)</u>	<u>SUP. DEC. ADMIN. (ha)</u>	<u>SUP. CERT. (ha)</u>	<u>SUP. CAMPO (ha)</u>	<u>SUP. COMPROM. (ha)</u>
2292464	14-054-042-00066-001	101000	OLIVAR-SIN VARIEDAD	S	48,13	4,57	4,57		4,57
2292465	14-054-054-00124-006	101000	OLIVAR-SIN VARIEDAD	S	51,38	10,13	10,13		10,13
2292466	14-054-054-00124-010	101000	OLIVAR-SIN VARIEDAD	S	47,05	2,66	2,66		2,66
2292467	14-054-054-00124-011	101000	OLIVAR-SIN VARIEDAD	S	40,84	0,06	0,06		0,06
2292468	14-054-054-00124-012	101000	OLIVAR-SIN VARIEDAD	S	23,93	0,02	0,02		0,02
2292469	14-054-054-00083-002	101000	OLIVAR-SIN VARIEDAD	S	50,02	3,66	3,66		3,66
2292470	14-054-054-00081-002	101000	OLIVAR-SIN VARIEDAD	S	51,53	0,75	0,75		0,75
2292471	14-054-042-00072-004	101000	OLIVAR-SIN VARIEDAD	S	44,97	1,01	1,14		1,00

**INCIDENCIAS****INCIDENCIA DESCRIPCIÓN**

- 218 La superficie total declarada sobre un mismo recinto en el conjunto de los expedientes, no puede superar la superficie total que el SIGPAC establece para ese recinto.  
Ref:2292471 Recinto:14-054-042-00072-004 Cultivo:101000 OLIVAR-SIN VARIEDAD Secano Suma de superficies declaradas para este recinto por todos los solicitantes (Áreas):115 Superficie SIGPAC medida para este recinto (Áreas):114 Exceso de superficie declarada (Hectáreas):0,01

**RESUMEN CRITERIOS DE SELECCIÓN**

<b>10.1.12 Agricultura de montaña con orientación ecológica en olivar</b>	<b>PUNTOS: 10,00</b>
<b>Solicitantes de la medida 11, específica para la conversión o mantenimiento en agricultura ecológica</b>	<b>PUNTOS 3,00 S</b>
<b>Porcentaje de superficie determinada en zonas con limitaciones naturales u otras limitaciones específicas ubicadas en las zonas de montaña</b>	<b>4,00 100.0%</b>
<b>Porcentaje de superficie determinada situada en zonas RAMSAR</b>	<b>0,00 0.0%</b>
<b>Porcentaje de superficie determinada en zonas vulnerables a la contaminación por nitratos</b>	<b>0,00 0.0%</b>
<b>Mayor pendiente media</b>	<b>3,00 49.68%</b>
<b>Porcentaje de superficie determinada en Red Natura 2000</b>	<b>0,00 0.0%</b>



**DETALLE CRITERIOS DE SELECCIÓN****10.1.12 Agricultura de montaña con orientación ecológica en olivar****PUNTOS: 10,00****Solicitantes de la medida 11, específica para la conversión o mantenimiento en agricultura ecológica****PUNTOS: 3,00 S****Porcentaje de superficie determinada en zonas con limitaciones naturales u otras limitaciones específicas ubicadas en las zonas de montaña****PUNTOS: 4,00 100.0%**

<u>REF.</u>	<u>REFERENCIA SIGPAC</u>	<u>CULTIVO DESCRIPCIÓN CULTIVO</u>	<u>S/R</u>	<u>SUP. COMPROM.</u> <u>(ha)</u>	<u>SUP. CUMPLE</u> <u>(ha)</u>
2292464	14-054-042-00066-001	101000 OLIVAR-SIN VARIEDAD	S	4,57	4,57
2292471	14-054-042-00072-004	101000 OLIVAR-SIN VARIEDAD	S	1,00	1,00
2292470	14-054-054-00081-002	101000 OLIVAR-SIN VARIEDAD	S	0,75	0,75
2292469	14-054-054-00083-002	101000 OLIVAR-SIN VARIEDAD	S	3,66	3,66
2292465	14-054-054-00124-006	101000 OLIVAR-SIN VARIEDAD	S	10,13	10,13
2292466	14-054-054-00124-010	101000 OLIVAR-SIN VARIEDAD	S	2,66	2,66
2292467	14-054-054-00124-011	101000 OLIVAR-SIN VARIEDAD	S	0,06	0,06
2292468	14-054-054-00124-012	101000 OLIVAR-SIN VARIEDAD	S	0,02	0,02

**Porcentaje de superficie determinada situada en zonas RAMSAR****PUNTOS: 0,00 0.0%**

<u>REF.</u>	<u>REFERENCIA SIGPAC</u>	<u>CULTIVO DESCRIPCIÓN CULTIVO</u>	<u>S/R</u>	<u>SUP. COMPROM.</u> <u>(ha)</u>	<u>SUP. CUMPLE</u> <u>(ha)</u>
2292464	14-054-042-00066-001	101000 OLIVAR-SIN VARIEDAD	S	4,57	0,00
2292471	14-054-042-00072-004	101000 OLIVAR-SIN VARIEDAD	S	1,00	0,00
2292470	14-054-054-00081-002	101000 OLIVAR-SIN VARIEDAD	S	0,75	0,00
2292469	14-054-054-00083-002	101000 OLIVAR-SIN VARIEDAD	S	3,66	0,00
2292465	14-054-054-00124-006	101000 OLIVAR-SIN VARIEDAD	S	10,13	0,00
2292466	14-054-054-00124-010	101000 OLIVAR-SIN VARIEDAD	S	2,66	0,00
2292467	14-054-054-00124-011	101000 OLIVAR-SIN VARIEDAD	S	0,06	0,00
2292468	14-054-054-00124-012	101000 OLIVAR-SIN VARIEDAD	S	0,02	0,00

**Porcentaje de superficie determinada en zonas vulnerables a la contaminación por nitratos****PUNTOS: 0,00 0.0%**

<u>REF.</u>	<u>REFERENCIA SIGPAC</u>	<u>CULTIVO DESCRIPCIÓN CULTIVO</u>	<u>S/R</u>	<u>SUP. COMPROM.</u> <u>(ha)</u>	<u>SUP. CUMPLE</u> <u>(ha)</u>
2292464	14-054-042-00066-001	101000 OLIVAR-SIN VARIEDAD	S	4,57	0,00
2292471	14-054-042-00072-004	101000 OLIVAR-SIN VARIEDAD	S	1,00	0,00
2292470	14-054-054-00081-002	101000 OLIVAR-SIN VARIEDAD	S	0,75	0,00
2292469	14-054-054-00083-002	101000 OLIVAR-SIN VARIEDAD	S	3,66	0,00
2292465	14-054-054-00124-006	101000 OLIVAR-SIN VARIEDAD	S	10,13	0,00
2292466	14-054-054-00124-010	101000 OLIVAR-SIN VARIEDAD	S	2,66	0,00
2292467	14-054-054-00124-011	101000 OLIVAR-SIN VARIEDAD	S	0,06	0,00
2292468	14-054-054-00124-012	101000 OLIVAR-SIN VARIEDAD	S	0,02	0,00

**Mayor pendiente media****PUNTOS: 3,00 49.68%**

<u>REF.</u>	<u>REFERENCIA SIGPAC</u>	<u>CULTIVO DESCRIPCIÓN CULTIVO</u>	<u>S/R</u>	<u>PENDIENTE MEDIA (%)</u>	<u>SUP. COMPROM.</u> <u>(ha)</u>
2292464	14-054-042-00066-001	101000 OLIVAR-SIN VARIEDAD	S	48,13	4,57
2292471	14-054-042-00072-004	101000 OLIVAR-SIN VARIEDAD	S	44,97	1,00
2292470	14-054-054-00081-002	101000 OLIVAR-SIN VARIEDAD	S	51,53	0,75
2292469	14-054-054-00083-002	101000 OLIVAR-SIN VARIEDAD	S	50,02	3,66
2292465	14-054-054-00124-006	101000 OLIVAR-SIN VARIEDAD	S	51,38	10,13
2292466	14-054-054-00124-010	101000 OLIVAR-SIN VARIEDAD	S	47,05	2,66
2292467	14-054-054-00124-011	101000 OLIVAR-SIN VARIEDAD	S	40,84	0,06
2292468	14-054-054-00124-012	101000 OLIVAR-SIN VARIEDAD	S	23,93	0,02

**Porcentaje de superficie determinada en Red Natura 2000****PUNTOS: 0,00 0.0%**

<b>REF.</b>	<b>REFERENCIA SIGPAC</b>	<b>CULTIVO</b>	<b>DESCRIPCIÓN CULTIVO</b>	<b>S/R</b>	<b>SUP. COMPROM.</b> <b>(ha)</b>	<b>SUP. CUMPLE</b> <b>(ha)</b>
2292464	14-054-042-00066-001	101000	OLIVAR-SIN VARIEDAD	S	4,57	0,00
2292471	14-054-042-00072-004	101000	OLIVAR-SIN VARIEDAD	S	1,00	0,00
2292470	14-054-054-00081-002	101000	OLIVAR-SIN VARIEDAD	S	0,75	0,00
2292469	14-054-054-00083-002	101000	OLIVAR-SIN VARIEDAD	S	3,66	0,00
2292465	14-054-054-00124-006	101000	OLIVAR-SIN VARIEDAD	S	10,13	0,00
2292466	14-054-054-00124-010	101000	OLIVAR-SIN VARIEDAD	S	2,66	0,00
2292467	14-054-054-00124-011	101000	OLIVAR-SIN VARIEDAD	S	0,06	0,00
2292468	14-054-054-00124-012	101000	OLIVAR-SIN VARIEDAD	S	0,02	0,00



<u>APELLIDOS Y NOMBRE / RAZÓN SOCIAL</u>		<u>NIF</u>	<u>EXPEDIENTE</u>	<u>SUP. COMPROMETIDA</u>				
				<u>(ha)</u>				
HERMANOS CABRERA CALERO, SCP		J14402184	3040676	30.3				
<b>RESOLUCIÓN</b>								
<b>ADMITIDO</b>								
<b>IMPORTE POR ANUALIDAD</b>								
		<b>2015</b>	<b>2016</b>	<b>2017</b>	<b>2018</b>	<b>2019</b>		
<b>IMPORTE MÁXIMO SUBVENCIONABLE</b>		3.458,44 €	3.458,44 €	3.458,44 €	3.458,44 €	3.458,44 €		
<b>IMPORTE MEDIO DE TRANSFERENCIA (€/ha)</b>		114,14 €	114,14 €	114,14 €	114,14 €	114,14 €		
<b>RECINTOS COMPROMETIDOS</b>								
<u>REF.</u>	<u>REFERENCIA SIGPAC</u>	<u>CULTIVO</u>	<u>DESCRIPCIÓN CULTIVO</u>	<u>PEND. MEDIA</u>	<u>SUP. DEC. ADMIN.</u>	<u>SUP. CERT.</u>	<u>SUP. CAMPO</u>	<u>SUP. COMPROM.</u>
				<u>S/R</u>	<u>(%)</u>	<u>(ha)</u>	<u>(ha)</u>	<u>(ha)</u>
2306633	14-054-048-00025-001	101000	OLIVAR-SIN VARIEDAD	S	30,36	7,39	7,39	7,39
2306634	14-054-048-00025-032	101000	OLIVAR-SIN VARIEDAD	S	34,94	1,54	1,54	1,54
2306635	14-054-048-00025-009	101000	OLIVAR-SIN VARIEDAD	S	29,40	20,67	20,67	20,67
2306637	14-054-048-00025-002	101000	OLIVAR-SIN VARIEDAD	S	46,21	0,02	0,02	0,02
2306638	14-054-048-00025-045	101000	OLIVAR-SIN VARIEDAD	S	29,49	0,01	0,01	0,01
2306639	14-054-048-00025-033	101000	OLIVAR-SIN VARIEDAD	S	38,90	0,63	0,63	0,63
2306640	14-054-048-00025-048	101000	OLIVAR-SIN VARIEDAD	S	28,71	0,03	0,03	0,03
2306641	14-054-048-00025-046	101000	OLIVAR-SIN VARIEDAD	S	29,83	0,01	0,01	0,01

**RESUMEN CRITERIOS DE SELECCIÓN****10.1.12 Agricultura de montaña con orientación ecológica en olivar** PUNTOS: 10,00

	<b>PUNTOS</b>	
Solicitantes de la medida 11, específica para la conversión o mantenimiento en agricultura ecológica	3,00	S
Porcentaje de superficie determinada en zonas con limitaciones naturales u otras limitaciones específicas ubicadas en las zonas de montaña	4,00	100.0%
Porcentaje de superficie determinada situada en zonas RAMSAR	0,00	0.0%
Porcentaje de superficie determinada en zonas vulnerables a la contaminación por nitratos	0,00	0.0%
Mayor pendiente media	3,00	30.12%
Porcentaje de superficie determinada en Red Natura 2000	0,00	0.0%





**DETALLE CRITERIOS DE SELECCIÓN****10.1.12 Agricultura de montaña con orientación ecológica en olivar****PUNTOS: 10,00****Solicitantes de la medida 11, específica para la conversión o mantenimiento en agricultura ecológica****PUNTOS: 3,00 S****Porcentaje de superficie determinada en zonas con limitaciones naturales u otras limitaciones específicas ubicadas en las zonas de montaña****PUNTOS: 4,00 100.0%**

<u>REF.</u>	<u>REFERENCIA SIGPAC</u>	<u>CULTIVO DESCRIPCIÓN CULTIVO</u>	<u>S/R</u>	<u>SUP. COMPROM.</u> <u>(ha)</u>	<u>SUP. CUMPLE</u> <u>(ha)</u>
2306633	14-054-048-00025-001	101000 OLIVAR-SIN VARIEDAD	S	7,39	7,39
2306637	14-054-048-00025-002	101000 OLIVAR-SIN VARIEDAD	S	0,02	0,02
2306635	14-054-048-00025-009	101000 OLIVAR-SIN VARIEDAD	S	20,67	20,67
2306634	14-054-048-00025-032	101000 OLIVAR-SIN VARIEDAD	S	1,54	1,54
2306639	14-054-048-00025-033	101000 OLIVAR-SIN VARIEDAD	S	0,63	0,63
2306638	14-054-048-00025-045	101000 OLIVAR-SIN VARIEDAD	S	0,01	0,01
2306641	14-054-048-00025-046	101000 OLIVAR-SIN VARIEDAD	S	0,01	0,01
2306640	14-054-048-00025-048	101000 OLIVAR-SIN VARIEDAD	S	0,03	0,03

**Porcentaje de superficie determinada situada en zonas RAMSAR****PUNTOS: 0,00 0.0%**

<u>REF.</u>	<u>REFERENCIA SIGPAC</u>	<u>CULTIVO DESCRIPCIÓN CULTIVO</u>	<u>S/R</u>	<u>SUP. COMPROM.</u> <u>(ha)</u>	<u>SUP. CUMPLE</u> <u>(ha)</u>
2306633	14-054-048-00025-001	101000 OLIVAR-SIN VARIEDAD	S	7,39	0,00
2306637	14-054-048-00025-002	101000 OLIVAR-SIN VARIEDAD	S	0,02	0,00
2306635	14-054-048-00025-009	101000 OLIVAR-SIN VARIEDAD	S	20,67	0,00
2306634	14-054-048-00025-032	101000 OLIVAR-SIN VARIEDAD	S	1,54	0,00
2306639	14-054-048-00025-033	101000 OLIVAR-SIN VARIEDAD	S	0,63	0,00
2306638	14-054-048-00025-045	101000 OLIVAR-SIN VARIEDAD	S	0,01	0,00
2306641	14-054-048-00025-046	101000 OLIVAR-SIN VARIEDAD	S	0,01	0,00
2306640	14-054-048-00025-048	101000 OLIVAR-SIN VARIEDAD	S	0,03	0,00

**Porcentaje de superficie determinada en zonas vulnerables a la contaminación por nitratos****PUNTOS: 0,00 0.0%**

<u>REF.</u>	<u>REFERENCIA SIGPAC</u>	<u>CULTIVO DESCRIPCIÓN CULTIVO</u>	<u>S/R</u>	<u>SUP. COMPROM.</u> <u>(ha)</u>	<u>SUP. CUMPLE</u> <u>(ha)</u>
2306633	14-054-048-00025-001	101000 OLIVAR-SIN VARIEDAD	S	7,39	0,00
2306637	14-054-048-00025-002	101000 OLIVAR-SIN VARIEDAD	S	0,02	0,00
2306635	14-054-048-00025-009	101000 OLIVAR-SIN VARIEDAD	S	20,67	0,00
2306634	14-054-048-00025-032	101000 OLIVAR-SIN VARIEDAD	S	1,54	0,00
2306639	14-054-048-00025-033	101000 OLIVAR-SIN VARIEDAD	S	0,63	0,00
2306638	14-054-048-00025-045	101000 OLIVAR-SIN VARIEDAD	S	0,01	0,00
2306641	14-054-048-00025-046	101000 OLIVAR-SIN VARIEDAD	S	0,01	0,00
2306640	14-054-048-00025-048	101000 OLIVAR-SIN VARIEDAD	S	0,03	0,00

**Mayor pendiente media****PUNTOS: 3,00 30.12%**

<u>REF.</u>	<u>REFERENCIA SIGPAC</u>	<u>CULTIVO DESCRIPCIÓN CULTIVO</u>	<u>S/R</u>	<u>PENDIENTE MEDIA (%)</u>	<u>SUP. COMPROM.</u> <u>(ha)</u>
2306633	14-054-048-00025-001	101000 OLIVAR-SIN VARIEDAD	S	30,36	7,39
2306637	14-054-048-00025-002	101000 OLIVAR-SIN VARIEDAD	S	46,21	0,02
2306635	14-054-048-00025-009	101000 OLIVAR-SIN VARIEDAD	S	29,40	20,67
2306634	14-054-048-00025-032	101000 OLIVAR-SIN VARIEDAD	S	34,94	1,54
2306639	14-054-048-00025-033	101000 OLIVAR-SIN VARIEDAD	S	38,90	0,63
2306638	14-054-048-00025-045	101000 OLIVAR-SIN VARIEDAD	S	29,49	0,01
2306641	14-054-048-00025-046	101000 OLIVAR-SIN VARIEDAD	S	29,83	0,01
2306640	14-054-048-00025-048	101000 OLIVAR-SIN VARIEDAD	S	28,71	0,03

**Porcentaje de superficie determinada en Red Natura 2000****PUNTOS: 0,00 0.0%**

<b>REF.</b>	<b>REFERENCIA SIGPAC</b>	<b>CULTIVO</b>	<b>DESCRIPCIÓN CULTIVO</b>	<b>S/R</b>	<b>SUP. COMPROM.</b> <b>(ha)</b>	<b>SUP. CUMPLE</b> <b>(ha)</b>
2306633	14-054-048-00025-001	101000	OLIVAR-SIN VARIEDAD	S	7,39	0,00
2306637	14-054-048-00025-002	101000	OLIVAR-SIN VARIEDAD	S	0,02	0,00
2306635	14-054-048-00025-009	101000	OLIVAR-SIN VARIEDAD	S	20,67	0,00
2306634	14-054-048-00025-032	101000	OLIVAR-SIN VARIEDAD	S	1,54	0,00
2306639	14-054-048-00025-033	101000	OLIVAR-SIN VARIEDAD	S	0,63	0,00
2306638	14-054-048-00025-045	101000	OLIVAR-SIN VARIEDAD	S	0,01	0,00
2306641	14-054-048-00025-046	101000	OLIVAR-SIN VARIEDAD	S	0,01	0,00
2306640	14-054-048-00025-048	101000	OLIVAR-SIN VARIEDAD	S	0,03	0,00



<u>APELLIDOS Y NOMBRE / RAZÓN SOCIAL</u>		<u>NIF</u>	<u>EXPEDIENTE</u>	<u>SUP. COMPROMETIDA</u>				
				<u>(ha)</u>				
HERMANOS CALERO FERNANDEZ, CB		E14509582	3040026	6.23				
<b>RESOLUCIÓN</b>								
<b>ADMITIDO</b>								
<b>IMPORTE POR ANUALIDAD</b>								
		<b>2015</b>	<b>2016</b>	<b>2017</b>	<b>2018</b>	<b>2019</b>		
<b>IMPORTE MÁXIMO SUBVENCIONABLE</b>		711,09 €	711,09 €	711,09 €	711,09 €	711,09 €		
<b>IMPORTE MEDIO DE TRANSFERENCIA (€/ha)</b>		114,14 €	114,14 €	114,14 €	114,14 €	114,14 €		
<b>RECINTOS COMPROMETIDOS</b>								
<u>REF.</u>	<u>REFERENCIA SIGPAC</u>	<u>CULTIVO</u>	<u>DESCRIPCIÓN CULTIVO</u>	<u>PEND. MEDIA</u>	<u>SUP. DEC. ADMIN.</u>	<u>SUP. CERT.</u>	<u>SUP. CAMPO</u>	<u>SUP. COMPROM.</u>
				<u>S/R</u>	<u>(%)</u>	<u>(ha)</u>	<u>(ha)</u>	<u>(ha)</u>
2301715	14-054-046-00074-001	101000	OLIVAR-SIN VARIEDAD	S	37,63	2,18	2,18	2,18
2301716	14-054-046-00075-002	101000	OLIVAR-SIN VARIEDAD	S	32,79	2,51	2,51	2,51
2301717	14-054-050-00007-001	101000	OLIVAR-SIN VARIEDAD	S	30,33	0,37	0,37	0,37
2301719	14-054-046-00079-001	101000	OLIVAR-SIN VARIEDAD	S	49,11	1,17	1,17	1,17

### RESUMEN CRITERIOS DE SELECCIÓN

<b>10.1.12 Agricultura de montaña con orientación ecológica en olivar</b>		<b>PUNTOS: 10,00</b>	
		<b>PUNTOS</b>	
Solicitantes de la medida 11, específica para la conversión o mantenimiento en agricultura ecológica		3,00	S
Porcentaje de superficie determinada en zonas con limitaciones naturales u otras limitaciones específicas ubicadas en las zonas de montaña		4,00	100.0%
Porcentaje de superficie determinada situada en zonas RAMSAR		0,00	0.0%
Porcentaje de superficie determinada en zonas vulnerables a la contaminación por nitratos		0,00	0.0%
Mayor pendiente media		3,00	37.4%
Porcentaje de superficie determinada en Red Natura 2000		0,00	0.0%



**DETALLE CRITERIOS DE SELECCIÓN****10.1.12 Agricultura de montaña con orientación ecológica en olivar****PUNTOS:** 10,00**Solicitantes de la medida 11, específica para la conversión o mantenimiento en agricultura ecológica****PUNTOS:** 3,00 S**Porcentaje de superficie determinada en zonas con limitaciones naturales u otras limitaciones específicas ubicadas en las zonas de montaña****PUNTOS:** 4,00 100.0%

<u>REF.</u>	<u>REFERENCIA SIGPAC</u>	<u>CULTIVO</u>	<u>DESCRIPCIÓN CULTIVO</u>	<u>S/R</u>	<u>SUP. COMPROM.</u> <u>(ha)</u>	<u>SUP. CUMPLE</u> <u>(ha)</u>
2301715	14-054-046-00074-001	101000	OLIVAR-SIN VARIEDAD	S	2,18	2,18
2301716	14-054-046-00075-002	101000	OLIVAR-SIN VARIEDAD	S	2,51	2,51
2301719	14-054-046-00079-001	101000	OLIVAR-SIN VARIEDAD	S	1,17	1,17
2301717	14-054-050-00007-001	101000	OLIVAR-SIN VARIEDAD	S	0,37	0,37

**Porcentaje de superficie determinada situada en zonas RAMSAR****PUNTOS:** 0,00 0.0%

<u>REF.</u>	<u>REFERENCIA SIGPAC</u>	<u>CULTIVO</u>	<u>DESCRIPCIÓN CULTIVO</u>	<u>S/R</u>	<u>SUP. COMPROM.</u> <u>(ha)</u>	<u>SUP. CUMPLE</u> <u>(ha)</u>
2301715	14-054-046-00074-001	101000	OLIVAR-SIN VARIEDAD	S	2,18	0,00
2301716	14-054-046-00075-002	101000	OLIVAR-SIN VARIEDAD	S	2,51	0,00
2301719	14-054-046-00079-001	101000	OLIVAR-SIN VARIEDAD	S	1,17	0,00
2301717	14-054-050-00007-001	101000	OLIVAR-SIN VARIEDAD	S	0,37	0,00

**Porcentaje de superficie determinada en zonas vulnerables a la contaminación por nitratos****PUNTOS:** 0,00 0.0%

<u>REF.</u>	<u>REFERENCIA SIGPAC</u>	<u>CULTIVO</u>	<u>DESCRIPCIÓN CULTIVO</u>	<u>S/R</u>	<u>SUP. COMPROM.</u> <u>(ha)</u>	<u>SUP. CUMPLE</u> <u>(ha)</u>
2301715	14-054-046-00074-001	101000	OLIVAR-SIN VARIEDAD	S	2,18	0,00
2301716	14-054-046-00075-002	101000	OLIVAR-SIN VARIEDAD	S	2,51	0,00
2301719	14-054-046-00079-001	101000	OLIVAR-SIN VARIEDAD	S	1,17	0,00
2301717	14-054-050-00007-001	101000	OLIVAR-SIN VARIEDAD	S	0,37	0,00

**Mayor pendiente media****PUNTOS:** 3,00 37.4%

<u>REF.</u>	<u>REFERENCIA SIGPAC</u>	<u>CULTIVO</u>	<u>DESCRIPCIÓN CULTIVO</u>	<u>S/R</u>	<u>PENDIENTE MEDIA (%)</u>	<u>SUP. COMPROM.</u> <u>(ha)</u>
2301715	14-054-046-00074-001	101000	OLIVAR-SIN VARIEDAD	S	37,63	2,18
2301716	14-054-046-00075-002	101000	OLIVAR-SIN VARIEDAD	S	32,79	2,51
2301719	14-054-046-00079-001	101000	OLIVAR-SIN VARIEDAD	S	49,11	1,17
2301717	14-054-050-00007-001	101000	OLIVAR-SIN VARIEDAD	S	30,33	0,37

**Porcentaje de superficie determinada en Red Natura 2000****PUNTOS:** 0,00 0.0%

<u>REF.</u>	<u>REFERENCIA SIGPAC</u>	<u>CULTIVO</u>	<u>DESCRIPCIÓN CULTIVO</u>	<u>S/R</u>	<u>SUP. COMPROM.</u> <u>(ha)</u>	<u>SUP. CUMPLE</u> <u>(ha)</u>
2301715	14-054-046-00074-001	101000	OLIVAR-SIN VARIEDAD	S	2,18	0,00
2301716	14-054-046-00075-002	101000	OLIVAR-SIN VARIEDAD	S	2,51	0,00
2301719	14-054-046-00079-001	101000	OLIVAR-SIN VARIEDAD	S	1,17	0,00
2301717	14-054-050-00007-001	101000	OLIVAR-SIN VARIEDAD	S	0,37	0,00



				<b>SUP. COMPROMETIDA</b>					
<b>APELLIDOS Y NOMBRE / RAZÓN SOCIAL</b>				<b>NIF</b>	<b>EXPEDIENTE</b>	<b>(ha)</b>			
HERMANOS CANTADOR MORENO S.C.P.				J14585210	3043331	77.73			
<b>RESOLUCIÓN</b>									
<b>ADMITIDO</b>									
<b>IMPORTE POR ANUALIDAD</b>									
				<b>2015</b>	<b>2016</b>	<b>2017</b>	<b>2018</b>	<b>2019</b>	
<b>IMPORTE MÁXIMO SUBVENCIONABLE</b>				7.149,73 €	7.149,73 €	7.149,73 €	7.149,73 €	7.149,73 €	
<b>IMPORTE MEDIO DE TRANSFERENCIA (€/ha)</b>				91,98 €	91,98 €	91,98 €	91,98 €	91,98 €	
<b>RECINTOS COMPROMETIDOS</b>									
<b>REF.</b>	<b>REFERENCIA SIGPAC</b>	<b>CULTIVO</b>	<b>DESCRIPCIÓN CULTIVO</b>	<b>S/R</b>	<b>PEND. MEDIA (%)</b>	<b>SUP. DEC. ADMIN. (ha)</b>	<b>SUP. CERT. (ha)</b>	<b>SUP. CAMPO (ha)</b>	<b>SUP. COMPROM. (ha)</b>
2665109	14-054-060-00003-007	101000	OLIVAR-SIN VARIEDAD	S	45,79	2,00	2,00		2,00
2665110	14-054-060-00003-005	101000	OLIVAR-SIN VARIEDAD	S	54,75	0,04	0,04		0,04
2665111	14-054-060-00029-001	101000	OLIVAR-SIN VARIEDAD	S	27,63	0,11	0,11		0,11
2665112	14-054-060-00006-002	101000	OLIVAR-SIN VARIEDAD	S	42,12	16,67	16,67		16,67
2665113	14-054-060-00003-001	101000	OLIVAR-SIN VARIEDAD	S	37,36	58,08	58,28		58,08
2665114	14-054-060-00004-004	101000	OLIVAR-SIN VARIEDAD	S	33,21	0,14	0,14		0,14
2665115	14-054-060-00006-008	101000	OLIVAR-SIN VARIEDAD	S	25,01	0,01	0,01		0,01
2665116	14-054-060-00001-004	101000	OLIVAR-SIN VARIEDAD	S	34,10	0,34	0,34		0,34
2665117	14-054-060-00006-004	101000	OLIVAR-SIN VARIEDAD	S	35,70	0,34	0,34		0,34

**RESUMEN CRITERIOS DE SELECCIÓN****10.1.12 Agricultura de montaña con orientación ecológica en olivar****PUNTOS:** 13,75

	<b>PUNTOS</b>	
<b>Solicitantes de la medida 11, específica para la conversión o mantenimiento en agricultura ecológica</b>	3,00	S
<b>Porcentaje de superficie determinada en zonas con limitaciones naturales u otras limitaciones específicas ubicadas en las zonas de montaña</b>	4,00	100.0%
<b>Porcentaje de superficie determinada situada en zonas RAMSAR</b>	0,00	0.0%
<b>Porcentaje de superficie determinada en zonas vulnerables a la contaminación por nitratos</b>	0,00	0.0%
<b>Mayor pendiente media</b>	3,00	38.56%
<b>Porcentaje de superficie determinada en Red Natura 2000</b>	3,75	74.72%



**DETALLE CRITERIOS DE SELECCIÓN****10.1.12 Agricultura de montaña con orientación ecológica en olivar****PUNTOS:** 13,75**Solicitantes de la medida 11, específica para la conversión o mantenimiento en agricultura ecológica****PUNTOS:** 3,00 S**Porcentaje de superficie determinada en zonas con limitaciones naturales u otras limitaciones específicas ubicadas en las zonas de montaña****PUNTOS:** 4,00 100.0%

<u>REF.</u>	<u>REFERENCIA SIGPAC</u>	<u>CULTIVO DESCRIPCIÓN CULTIVO</u>	<u>S/R</u>	<u>SUP. COMPROM.</u> <u>(ha)</u>	<u>SUP. CUMPLE</u> <u>(ha)</u>
2665116	14-054-060-00001-004	101000 OLIVAR-SIN VARIEDAD	S	0,34	0,34
2665113	14-054-060-00003-001	101000 OLIVAR-SIN VARIEDAD	S	58,08	58,08
2665110	14-054-060-00003-005	101000 OLIVAR-SIN VARIEDAD	S	0,04	0,04
2665109	14-054-060-00003-007	101000 OLIVAR-SIN VARIEDAD	S	2,00	2,00
2665114	14-054-060-00004-004	101000 OLIVAR-SIN VARIEDAD	S	0,14	0,14
2665112	14-054-060-00006-002	101000 OLIVAR-SIN VARIEDAD	S	16,67	16,67
2665117	14-054-060-00006-004	101000 OLIVAR-SIN VARIEDAD	S	0,34	0,34
2665115	14-054-060-00006-008	101000 OLIVAR-SIN VARIEDAD	S	0,01	0,01
2665111	14-054-060-00029-001	101000 OLIVAR-SIN VARIEDAD	S	0,11	0,11

**Porcentaje de superficie determinada situada en zonas RAMSAR****PUNTOS:** 0,00 0.0%

<u>REF.</u>	<u>REFERENCIA SIGPAC</u>	<u>CULTIVO DESCRIPCIÓN CULTIVO</u>	<u>S/R</u>	<u>SUP. COMPROM.</u> <u>(ha)</u>	<u>SUP. CUMPLE</u> <u>(ha)</u>
2665116	14-054-060-00001-004	101000 OLIVAR-SIN VARIEDAD	S	0,34	0,00
2665113	14-054-060-00003-001	101000 OLIVAR-SIN VARIEDAD	S	58,08	0,00
2665110	14-054-060-00003-005	101000 OLIVAR-SIN VARIEDAD	S	0,04	0,00
2665109	14-054-060-00003-007	101000 OLIVAR-SIN VARIEDAD	S	2,00	0,00
2665114	14-054-060-00004-004	101000 OLIVAR-SIN VARIEDAD	S	0,14	0,00
2665112	14-054-060-00006-002	101000 OLIVAR-SIN VARIEDAD	S	16,67	0,00
2665117	14-054-060-00006-004	101000 OLIVAR-SIN VARIEDAD	S	0,34	0,00
2665115	14-054-060-00006-008	101000 OLIVAR-SIN VARIEDAD	S	0,01	0,00
2665111	14-054-060-00029-001	101000 OLIVAR-SIN VARIEDAD	S	0,11	0,00

**Porcentaje de superficie determinada en zonas vulnerables a la contaminación por nitratos****PUNTOS:** 0,00 0.0%

<u>REF.</u>	<u>REFERENCIA SIGPAC</u>	<u>CULTIVO DESCRIPCIÓN CULTIVO</u>	<u>S/R</u>	<u>SUP. COMPROM.</u> <u>(ha)</u>	<u>SUP. CUMPLE</u> <u>(ha)</u>
2665116	14-054-060-00001-004	101000 OLIVAR-SIN VARIEDAD	S	0,34	0,00
2665113	14-054-060-00003-001	101000 OLIVAR-SIN VARIEDAD	S	58,08	0,00
2665110	14-054-060-00003-005	101000 OLIVAR-SIN VARIEDAD	S	0,04	0,00
2665109	14-054-060-00003-007	101000 OLIVAR-SIN VARIEDAD	S	2,00	0,00
2665114	14-054-060-00004-004	101000 OLIVAR-SIN VARIEDAD	S	0,14	0,00
2665112	14-054-060-00006-002	101000 OLIVAR-SIN VARIEDAD	S	16,67	0,00
2665117	14-054-060-00006-004	101000 OLIVAR-SIN VARIEDAD	S	0,34	0,00
2665115	14-054-060-00006-008	101000 OLIVAR-SIN VARIEDAD	S	0,01	0,00
2665111	14-054-060-00029-001	101000 OLIVAR-SIN VARIEDAD	S	0,11	0,00

**Mayor pendiente media****PUNTOS:** 3,00 38.56%

<u>REF.</u>	<u>REFERENCIA SIGPAC</u>	<u>CULTIVO DESCRIPCIÓN CULTIVO</u>	<u>S/R</u>	<u>PENDIENTE MEDIA (%)</u>	<u>SUP. COMPROM.</u> <u>(ha)</u>
2665116	14-054-060-00001-004	101000 OLIVAR-SIN VARIEDAD	S	34,10	0,34
2665113	14-054-060-00003-001	101000 OLIVAR-SIN VARIEDAD	S	37,36	58,08
2665110	14-054-060-00003-005	101000 OLIVAR-SIN VARIEDAD	S	54,75	0,04
2665109	14-054-060-00003-007	101000 OLIVAR-SIN VARIEDAD	S	45,79	2,00
2665114	14-054-060-00004-004	101000 OLIVAR-SIN VARIEDAD	S	33,21	0,14
2665112	14-054-060-00006-002	101000 OLIVAR-SIN VARIEDAD	S	42,12	16,67

REF.	REFERENCIA SIGPAC	CULTIVO	DESCRIPCIÓN CULTIVO	S/R	PENDIENTE	SUP.
					MEDIA (%)	COMPROM.
					(ha)	(ha)
2665117	14-054-060-00006-004	101000	OLIVAR-SIN VARIEDAD	S	35,70	0,34
2665115	14-054-060-00006-008	101000	OLIVAR-SIN VARIEDAD	S	25,01	0,01
2665111	14-054-060-00029-001	101000	OLIVAR-SIN VARIEDAD	S	27,63	0,11

**Porcentaje de superficie determinada en Red Natura 2000****PUNTOS:** 3,75 74.72%

REF.	REFERENCIA SIGPAC	CULTIVO	DESCRIPCIÓN CULTIVO	S/R	SUP.	SUP.
					COMPROM.	CUMPLE
					(ha)	(ha)
2665116	14-054-060-00001-004	101000	OLIVAR-SIN VARIEDAD	S	0,34	0,00
2665113	14-054-060-00003-001	101000	OLIVAR-SIN VARIEDAD	S	58,08	58,08
2665110	14-054-060-00003-005	101000	OLIVAR-SIN VARIEDAD	S	0,04	0,00
2665109	14-054-060-00003-007	101000	OLIVAR-SIN VARIEDAD	S	2,00	0,00
2665114	14-054-060-00004-004	101000	OLIVAR-SIN VARIEDAD	S	0,14	0,00
2665112	14-054-060-00006-002	101000	OLIVAR-SIN VARIEDAD	S	16,67	0,00
2665117	14-054-060-00006-004	101000	OLIVAR-SIN VARIEDAD	S	0,34	0,00
2665115	14-054-060-00006-008	101000	OLIVAR-SIN VARIEDAD	S	0,01	0,00
2665111	14-054-060-00029-001	101000	OLIVAR-SIN VARIEDAD	S	0,11	0,00



<u>APELLIDOS Y NOMBRE / RAZÓN SOCIAL</u>		<u>NIF</u>	<u>EXPEDIENTE</u>	<u>SUP. COMPROMETIDA</u>				
				<u>(ha)</u>				
HERMANOS CARDADOR GONZALEZ, SCP		J14446751	3039712	9.26				
<b>RESOLUCIÓN</b>								
<b>ADMITIDO</b>								
<b>IMPORTE POR ANUALIDAD</b>								
		<b>2015</b>	<b>2016</b>	<b>2017</b>	<b>2018</b>	<b>2019</b>		
<b>IMPORTE MÁXIMO SUBVENCIONABLE</b>		1.056,94 €	1.056,94 €	1.056,94 €	1.056,94 €	1.056,94 €		
<b>IMPORTE MEDIO DE TRANSFERENCIA (€/ha)</b>		114,14 €	114,14 €	114,14 €	114,14 €	114,14 €		
<b>RECINTOS COMPROMETIDOS</b>								
<u>REF.</u>	<u>REFERENCIA SIGPAC</u>	<u>CULTIVO</u>	<u>DESCRIPCIÓN CULTIVO</u>	<u>PEND. MEDIA</u>	<u>SUP. DEC. ADMIN.</u>	<u>SUP. CERT.</u>	<u>SUP. CAMPO</u>	<u>SUP. COMPROM.</u>
				<u>S/R</u>	<u>(%)</u>	<u>(ha)</u>	<u>(ha)</u>	<u>(ha)</u>
2298897	14-054-056-00007-004	101000	OLIVAR-SIN VARIEDAD	S	35,56	5,19	5,32	5,19
2298898	14-054-056-00009-001	101000	OLIVAR-SIN VARIEDAD	S	43,46	1,92	1,98	1,92
2298899	14-054-056-00008-001	101000	OLIVAR-SIN VARIEDAD	S	44,46	2,15	2,15	2,15

**RESUMEN CRITERIOS DE SELECCIÓN**

<b>10.1.12 Agricultura de montaña con orientación ecológica en olivar</b>		<b>PUNTOS: 10,00</b>	
		<b>PUNTOS</b>	
Solicitantes de la medida 11, específica para la conversión o mantenimiento en agricultura ecológica		3,00	S
Porcentaje de superficie determinada en zonas con limitaciones naturales u otras limitaciones específicas ubicadas en las zonas de montaña		4,00	100.0%
Porcentaje de superficie determinada situada en zonas RAMSAR		0,00	0.0%
Porcentaje de superficie determinada en zonas vulnerables a la contaminación por nitratos		0,00	0.0%
Mayor pendiente media		3,00	39.26%
Porcentaje de superficie determinada en Red Natura 2000		0,00	0.0%





**DETALLE CRITERIOS DE SELECCIÓN****10.1.12 Agricultura de montaña con orientación ecológica en olivar****PUNTOS:** 10,00**Solicitantes de la medida 11, específica para la conversión o mantenimiento en agricultura ecológica****PUNTOS:** 3,00 S**Porcentaje de superficie determinada en zonas con limitaciones naturales u otras limitaciones específicas ubicadas en las zonas de montaña****PUNTOS:** 4,00 100.0%

<u>REF.</u>	<u>REFERENCIA SIGPAC</u>	<u>CULTIVO</u>	<u>DESCRIPCIÓN CULTIVO</u>	<u>S/R</u>	<u>SUP. COMPROM.</u> <u>(ha)</u>	<u>SUP. CUMPLE</u> <u>(ha)</u>
2298897	14-054-056-00007-004	101000	OLIVAR-SIN VARIEDAD	S	5,19	5,19
2298899	14-054-056-00008-001	101000	OLIVAR-SIN VARIEDAD	S	2,15	2,15
2298898	14-054-056-00009-001	101000	OLIVAR-SIN VARIEDAD	S	1,92	1,92

**Porcentaje de superficie determinada situada en zonas RAMSAR****PUNTOS:** 0,00 0.0%

<u>REF.</u>	<u>REFERENCIA SIGPAC</u>	<u>CULTIVO</u>	<u>DESCRIPCIÓN CULTIVO</u>	<u>S/R</u>	<u>SUP. COMPROM.</u> <u>(ha)</u>	<u>SUP. CUMPLE</u> <u>(ha)</u>
2298897	14-054-056-00007-004	101000	OLIVAR-SIN VARIEDAD	S	5,19	0,00
2298899	14-054-056-00008-001	101000	OLIVAR-SIN VARIEDAD	S	2,15	0,00
2298898	14-054-056-00009-001	101000	OLIVAR-SIN VARIEDAD	S	1,92	0,00

**Porcentaje de superficie determinada en zonas vulnerables a la contaminación por nitratos****PUNTOS:** 0,00 0.0%

<u>REF.</u>	<u>REFERENCIA SIGPAC</u>	<u>CULTIVO</u>	<u>DESCRIPCIÓN CULTIVO</u>	<u>S/R</u>	<u>SUP. COMPROM.</u> <u>(ha)</u>	<u>SUP. CUMPLE</u> <u>(ha)</u>
2298897	14-054-056-00007-004	101000	OLIVAR-SIN VARIEDAD	S	5,19	0,00
2298899	14-054-056-00008-001	101000	OLIVAR-SIN VARIEDAD	S	2,15	0,00
2298898	14-054-056-00009-001	101000	OLIVAR-SIN VARIEDAD	S	1,92	0,00

**Mayor pendiente media****PUNTOS:** 3,00 39.26%

<u>REF.</u>	<u>REFERENCIA SIGPAC</u>	<u>CULTIVO</u>	<u>DESCRIPCIÓN CULTIVO</u>	<u>S/R</u>	<u>PENDIENTE MEDIA (%)</u>	<u>SUP. COMPROM.</u> <u>(ha)</u>
2298897	14-054-056-00007-004	101000	OLIVAR-SIN VARIEDAD	S	35,56	5,19
2298899	14-054-056-00008-001	101000	OLIVAR-SIN VARIEDAD	S	44,46	2,15
2298898	14-054-056-00009-001	101000	OLIVAR-SIN VARIEDAD	S	43,46	1,92

**Porcentaje de superficie determinada en Red Natura 2000****PUNTOS:** 0,00 0.0%

<u>REF.</u>	<u>REFERENCIA SIGPAC</u>	<u>CULTIVO</u>	<u>DESCRIPCIÓN CULTIVO</u>	<u>S/R</u>	<u>SUP. COMPROM.</u> <u>(ha)</u>	<u>SUP. CUMPLE</u> <u>(ha)</u>
2298897	14-054-056-00007-004	101000	OLIVAR-SIN VARIEDAD	S	5,19	0,00
2298899	14-054-056-00008-001	101000	OLIVAR-SIN VARIEDAD	S	2,15	0,00
2298898	14-054-056-00009-001	101000	OLIVAR-SIN VARIEDAD	S	1,92	0,00



<u>APELLIDOS Y NOMBRE / RAZÓN SOCIAL</u>		<u>NIF</u>	<u>EXPEDIENTE</u>	<u>SUP. COMPROMETIDA</u>				
				<u>(ha)</u>				
HERMANOS CARDADOR Y MUÑOZ, SCP		J14629513	3038882	15.46				
<b>RESOLUCIÓN</b>								
<b>ADMITIDO</b>								
<b>IMPORTE POR ANUALIDAD</b>								
		<b>2015</b>	<b>2016</b>	<b>2017</b>	<b>2018</b>	<b>2019</b>		
<b>IMPORTE MÁXIMO SUBVENCIONABLE</b>		1.764,60 €	1.764,60 €	1.764,60 €	1.764,60 €	1.764,60 €		
<b>IMPORTE MEDIO DE TRANSFERENCIA (€/ha)</b>		114,14 €	114,14 €	114,14 €	114,14 €	114,14 €		
<b>RECINTOS COMPROMETIDOS</b>								
<u>REF.</u>	<u>REFERENCIA SIGPAC</u>	<u>CULTIVO</u>	<u>DESCRIPCIÓN CULTIVO</u>	<u>PEND. MEDIA</u>	<u>SUP. DEC. ADMIN.</u>	<u>SUP. CERT.</u>	<u>SUP. CAMPO</u>	<u>SUP. COMPROM.</u>
				<u>S/R</u>	<u>(%)</u>	<u>(ha)</u>	<u>(ha)</u>	<u>(ha)</u>
2292551	14-054-055-00106-003	101000	OLIVAR-SIN VARIEDAD	S	44,12	12,22	12,22	12,22
2292552	14-054-055-00110-001	101000	OLIVAR-SIN VARIEDAD	S	25,68	0,34	0,34	0,34
2292553	14-054-055-00109-001	101000	OLIVAR-SIN VARIEDAD	S	50,55	2,90	2,90	2,90

**RESUMEN CRITERIOS DE SELECCIÓN**

<b>10.1.12 Agricultura de montaña con orientación ecológica en olivar</b>		<b>PUNTOS: 13,79</b>	
		<b>PUNTOS</b>	
Solicitantes de la medida 11, específica para la conversión o mantenimiento en agricultura ecológica		3,00	S
Porcentaje de superficie determinada en zonas con limitaciones naturales u otras limitaciones específicas ubicadas en las zonas de montaña		4,00	100.0%
Porcentaje de superficie determinada situada en zonas RAMSAR		0,00	0.0%
Porcentaje de superficie determinada en zonas vulnerables a la contaminación por nitratos		0,00	0.0%
Mayor pendiente media		3,00	44.92%
Porcentaje de superficie determinada en Red Natura 2000		3,79	79.04%



**DETALLE CRITERIOS DE SELECCIÓN****10.1.12 Agricultura de montaña con orientación ecológica en olivar****PUNTOS:** 13,79**Solicitantes de la medida 11, específica para la conversión o mantenimiento en agricultura ecológica****PUNTOS:** 3,00 S**Porcentaje de superficie determinada en zonas con limitaciones naturales u otras limitaciones específicas ubicadas en las zonas de montaña****PUNTOS:** 4,00 100.0%

<u>REF.</u>	<u>REFERENCIA SIGPAC</u>	<u>CULTIVO</u>	<u>DESCRIPCIÓN CULTIVO</u>	<u>S/R</u>	<u>SUP. COMPROM.</u> <u>(ha)</u>	<u>SUP. CUMPLE</u> <u>(ha)</u>
2292551	14-054-055-00106-003	101000	OLIVAR-SIN VARIEDAD	S	12,22	12,22
2292553	14-054-055-00109-001	101000	OLIVAR-SIN VARIEDAD	S	2,90	2,90
2292552	14-054-055-00110-001	101000	OLIVAR-SIN VARIEDAD	S	0,34	0,34

**Porcentaje de superficie determinada situada en zonas RAMSAR****PUNTOS:** 0,00 0.0%

<u>REF.</u>	<u>REFERENCIA SIGPAC</u>	<u>CULTIVO</u>	<u>DESCRIPCIÓN CULTIVO</u>	<u>S/R</u>	<u>SUP. COMPROM.</u> <u>(ha)</u>	<u>SUP. CUMPLE</u> <u>(ha)</u>
2292551	14-054-055-00106-003	101000	OLIVAR-SIN VARIEDAD	S	12,22	0,00
2292553	14-054-055-00109-001	101000	OLIVAR-SIN VARIEDAD	S	2,90	0,00
2292552	14-054-055-00110-001	101000	OLIVAR-SIN VARIEDAD	S	0,34	0,00

**Porcentaje de superficie determinada en zonas vulnerables a la contaminación por nitratos****PUNTOS:** 0,00 0.0%

<u>REF.</u>	<u>REFERENCIA SIGPAC</u>	<u>CULTIVO</u>	<u>DESCRIPCIÓN CULTIVO</u>	<u>S/R</u>	<u>SUP. COMPROM.</u> <u>(ha)</u>	<u>SUP. CUMPLE</u> <u>(ha)</u>
2292551	14-054-055-00106-003	101000	OLIVAR-SIN VARIEDAD	S	12,22	0,00
2292553	14-054-055-00109-001	101000	OLIVAR-SIN VARIEDAD	S	2,90	0,00
2292552	14-054-055-00110-001	101000	OLIVAR-SIN VARIEDAD	S	0,34	0,00

**Mayor pendiente media****PUNTOS:** 3,00 44.92%

<u>REF.</u>	<u>REFERENCIA SIGPAC</u>	<u>CULTIVO</u>	<u>DESCRIPCIÓN CULTIVO</u>	<u>S/R</u>	<u>PENDIENTE MEDIA (%)</u>	<u>SUP. COMPROM.</u> <u>(ha)</u>
2292551	14-054-055-00106-003	101000	OLIVAR-SIN VARIEDAD	S	44,12	12,22
2292553	14-054-055-00109-001	101000	OLIVAR-SIN VARIEDAD	S	50,55	2,90
2292552	14-054-055-00110-001	101000	OLIVAR-SIN VARIEDAD	S	25,68	0,34

**Porcentaje de superficie determinada en Red Natura 2000****PUNTOS:** 3,79 79.04%

<u>REF.</u>	<u>REFERENCIA SIGPAC</u>	<u>CULTIVO</u>	<u>DESCRIPCIÓN CULTIVO</u>	<u>S/R</u>	<u>SUP. COMPROM.</u> <u>(ha)</u>	<u>SUP. CUMPLE</u> <u>(ha)</u>
2292551	14-054-055-00106-003	101000	OLIVAR-SIN VARIEDAD	S	12,22	12,22
2292553	14-054-055-00109-001	101000	OLIVAR-SIN VARIEDAD	S	2,90	0,00
2292552	14-054-055-00110-001	101000	OLIVAR-SIN VARIEDAD	S	0,34	0,00



<u>APELLIDOS Y NOMBRE / RAZÓN SOCIAL</u>		<u>NIF</u>	<u>EXPEDIENTE</u>	<u>SUP. COMPROMETIDA</u>				
				<u>(ha)</u>				
HERMANOS CEREZO REDONDO, SCP		J14358048	3036399	3.58				
<b>RESOLUCIÓN</b>								
<b>ADMITIDO</b>								
<b>IMPORTE POR ANUALIDAD</b>								
		<b>2015</b>	<b>2016</b>	<b>2017</b>	<b>2018</b>	<b>2019</b>		
<b>IMPORTE MÁXIMO SUBVENCIONABLE</b>		408,62 €	408,62 €	408,62 €	408,62 €	408,62 €		
<b>IMPORTE MEDIO DE TRANSFERENCIA (€/ha)</b>		114,14 €	114,14 €	114,14 €	114,14 €	114,14 €		
<b>RECINTOS COMPROMETIDOS</b>								
<u>REF.</u>	<u>REFERENCIA SIGPAC</u>	<u>CULTIVO</u>	<u>DESCRIPCIÓN CULTIVO</u>	<u>PEND. MEDIA</u>	<u>SUP. DEC. ADMIN.</u>	<u>SUP. CERT.</u>	<u>SUP. CAMPO</u>	<u>SUP. COMPROM.</u>
				<u>S/R</u>	<u>(%)</u>	<u>(ha)</u>	<u>(ha)</u>	<u>(ha)</u>
2636420	14-070-018-00181-006	101000	OLIVAR-SIN VARIEDAD	S	22,45	1,22	1,22	1,22
2636425	14-070-018-00191-003	101000	OLIVAR-SIN VARIEDAD	S	23,84	1,03	1,03	1,03
2636426	14-070-018-00186-003	101000	OLIVAR-SIN VARIEDAD	S	21,23	0,71	0,71	0,71
2636429	14-070-018-00143-001	101000	OLIVAR-SIN VARIEDAD	S	26,96	0,62	0,62	0,62

**RESUMEN CRITERIOS DE SELECCIÓN**

<b>10.1.12 Agricultura de montaña con orientación ecológica en olivar</b>		<b>PUNTOS: 8,00</b>	
		<b>PUNTOS</b>	
Solicitantes de la medida 11, específica para la conversión o mantenimiento en agricultura ecológica		3,00	S
Porcentaje de superficie determinada en zonas con limitaciones naturales u otras limitaciones específicas ubicadas en las zonas de montaña		4,00	100.0%
Porcentaje de superficie determinada situada en zonas RAMSAR		0,00	0.0%
Porcentaje de superficie determinada en zonas vulnerables a la contaminación por nitratos		0,00	0.0%
Mayor pendiente media		1,00	23.39%
Porcentaje de superficie determinada en Red Natura 2000		0,00	0.0%



**DETALLE CRITERIOS DE SELECCIÓN****10.1.12 Agricultura de montaña con orientación ecológica en olivar****PUNTOS: 8,00****Solicitantes de la medida 11, específica para la conversión o mantenimiento en agricultura ecológica****PUNTOS: 3,00 S****Porcentaje de superficie determinada en zonas con limitaciones naturales u otras limitaciones específicas ubicadas en las zonas de montaña****PUNTOS: 4,00 100.0%**

<u>REF.</u>	<u>REFERENCIA SIGPAC</u>	<u>CULTIVO DESCRIPCIÓN CULTIVO</u>	<u>S/R</u>	<u>SUP. COMPROM.</u> <u>(ha)</u>	<u>SUP. CUMPLE</u> <u>(ha)</u>
2636429	14-070-018-00143-001	101000 OLIVAR-SIN VARIEDAD	S	0,62	0,62
2636420	14-070-018-00181-006	101000 OLIVAR-SIN VARIEDAD	S	1,22	1,22
2636426	14-070-018-00186-003	101000 OLIVAR-SIN VARIEDAD	S	0,71	0,71
2636425	14-070-018-00191-003	101000 OLIVAR-SIN VARIEDAD	S	1,03	1,03

**Porcentaje de superficie determinada situada en zonas RAMSAR****PUNTOS: 0,00 0.0%**

<u>REF.</u>	<u>REFERENCIA SIGPAC</u>	<u>CULTIVO DESCRIPCIÓN CULTIVO</u>	<u>S/R</u>	<u>SUP. COMPROM.</u> <u>(ha)</u>	<u>SUP. CUMPLE</u> <u>(ha)</u>
2636429	14-070-018-00143-001	101000 OLIVAR-SIN VARIEDAD	S	0,62	0,00
2636420	14-070-018-00181-006	101000 OLIVAR-SIN VARIEDAD	S	1,22	0,00
2636426	14-070-018-00186-003	101000 OLIVAR-SIN VARIEDAD	S	0,71	0,00
2636425	14-070-018-00191-003	101000 OLIVAR-SIN VARIEDAD	S	1,03	0,00

**Porcentaje de superficie determinada en zonas vulnerables a la contaminación por nitratos****PUNTOS: 0,00 0.0%**


<u>REF.</u>	<u>REFERENCIA SIGPAC</u>	<u>CULTIVO DESCRIPCIÓN CULTIVO</u>	<u>S/R</u>	<u>SUP. COMPROM.</u> <u>(ha)</u>	<u>SUP. CUMPLE</u> <u>(ha)</u>
2636429	14-070-018-00143-001	101000 OLIVAR-SIN VARIEDAD	S	0,62	0,00
2636420	14-070-018-00181-006	101000 OLIVAR-SIN VARIEDAD	S	1,22	0,00
2636426	14-070-018-00186-003	101000 OLIVAR-SIN VARIEDAD	S	0,71	0,00
2636425	14-070-018-00191-003	101000 OLIVAR-SIN VARIEDAD	S	1,03	0,00

**Mayor pendiente media****PUNTOS: 1,00 23.39%**

<u>REF.</u>	<u>REFERENCIA SIGPAC</u>	<u>CULTIVO DESCRIPCIÓN CULTIVO</u>	<u>S/R</u>	<u>PENDIENTE MEDIA (%)</u>	<u>SUP. COMPROM.</u> <u>(ha)</u>
2636429	14-070-018-00143-001	101000 OLIVAR-SIN VARIEDAD	S	26,96	0,62
2636420	14-070-018-00181-006	101000 OLIVAR-SIN VARIEDAD	S	22,45	1,22
2636426	14-070-018-00186-003	101000 OLIVAR-SIN VARIEDAD	S	21,23	0,71
2636425	14-070-018-00191-003	101000 OLIVAR-SIN VARIEDAD	S	23,84	1,03

**Porcentaje de superficie determinada en Red Natura 2000****PUNTOS: 0,00 0.0%**

<u>REF.</u>	<u>REFERENCIA SIGPAC</u>	<u>CULTIVO DESCRIPCIÓN CULTIVO</u>	<u>S/R</u>	<u>SUP. COMPROM.</u> <u>(ha)</u>	<u>SUP. CUMPLE</u> <u>(ha)</u>
2636429	14-070-018-00143-001	101000 OLIVAR-SIN VARIEDAD	S	0,62	0,00
2636420	14-070-018-00181-006	101000 OLIVAR-SIN VARIEDAD	S	1,22	0,00
2636426	14-070-018-00186-003	101000 OLIVAR-SIN VARIEDAD	S	0,71	0,00
2636425	14-070-018-00191-003	101000 OLIVAR-SIN VARIEDAD	S	1,03	0,00



				<b>SUP. COMPROMETIDA</b>					
<b>APELLIDOS Y NOMBRE / RAZÓN SOCIAL</b>				<b>NIF</b>	<b>EXPEDIENTE</b>	<b>(ha)</b>			
HERMANOS ENCINAS TORRICO S.C.P.				J14992333	3039642	16.84			
<b>RESOLUCIÓN</b>									
<b>ADMITIDO</b>									
<b>IMPORTE POR ANUALIDAD</b>									
				<b>2015</b>	<b>2016</b>	<b>2017</b>	<b>2018</b>	<b>2019</b>	
<b>IMPORTE MÁXIMO SUBVENCIONABLE</b>				1.922,12 €	1.922,12 €	1.922,12 €	1.922,12 €	1.922,12 €	
<b>IMPORTE MEDIO DE TRANSFERENCIA (€/ha)</b>				114,14 €	114,14 €	114,14 €	114,14 €	114,14 €	
<b>RECINTOS COMPROMETIDOS</b>									
<b>REF.</b>	<b>REFERENCIA SIGPAC</b>	<b>CULTIVO</b>	<b>DESCRIPCIÓN CULTIVO</b>	<b>S/R</b>	<b>PEND. MEDIA (%)</b>	<b>SUP. DEC. ADMIN. (ha)</b>	<b>SUP. CERT. (ha)</b>	<b>SUP. CAMPO (ha)</b>	<b>SUP. COMPROM. (ha)</b>
2298572	14-054-044-00050-001	101000	OLIVAR-SIN VARIEDAD	S	44,26	6,97	6,97		6,97
2298573	14-054-044-00054-003	101000	OLIVAR-SIN VARIEDAD	S	42,09	7,57	7,58		7,57
2298574	14-054-044-00060-003	101000	OLIVAR-SIN VARIEDAD	S	41,41	0,08	0,24		0,08
2298575	14-054-044-00054-004	101000	OLIVAR-SIN VARIEDAD	S	29,51	0,60	0,60		0,60
2298576	14-054-044-09021-001	101000	OLIVAR-SIN VARIEDAD	S	32,20	0,03	0,11		0,03
2298577	14-054-044-00193-001	101000	OLIVAR-SIN VARIEDAD	S	40,75	0,06	0,06		0,06
2298578	14-054-044-09006-011	101000	OLIVAR-SIN VARIEDAD	S	29,68	0,07	0,07		0,07
2298579	14-054-044-00066-001	101000	OLIVAR-SIN VARIEDAD	S	33,58	1,36	1,36		1,36
2298580	14-054-044-00192-001	101000	OLIVAR-SIN VARIEDAD	S	31,34	0,02	0,02		0,02
2298581	14-054-044-00187-001	101000	OLIVAR-SIN VARIEDAD	S	30,90	0,08	0,08		0,08

**RESUMEN CRITERIOS DE SELECCIÓN****10.1.12 Agricultura de montaña con orientación ecológica en olivar****PUNTOS: 10,00**

	<b>PUNTOS</b>	
<b>Solicitantes de la medida 11, específica para la conversión o mantenimiento en agricultura ecológica</b>	3,00	S
<b>Porcentaje de superficie determinada en zonas con limitaciones naturales u otras limitaciones específicas ubicadas en las zonas de montaña</b>	4,00	100.0%
<b>Porcentaje de superficie determinada situada en zonas RAMSAR</b>	0,00	0.0%
<b>Porcentaje de superficie determinada en zonas vulnerables a la contaminación por nitratos</b>	0,00	0.0%
<b>Mayor pendiente media</b>	3,00	41.71%
<b>Porcentaje de superficie determinada en Red Natura 2000</b>	0,00	0.0%



**DETALLE CRITERIOS DE SELECCIÓN****10.1.12 Agricultura de montaña con orientación ecológica en olivar****PUNTOS:** 10,00**Solicitantes de la medida 11, específica para la conversión o mantenimiento en agricultura ecológica****PUNTOS:** 3,00 S**Porcentaje de superficie determinada en zonas con limitaciones naturales u otras limitaciones específicas ubicadas en las zonas de montaña****PUNTOS:** 4,00 100.0%

<u>REF.</u>	<u>REFERENCIA SIGPAC</u>	<u>CULTIVO DESCRIPCIÓN CULTIVO</u>	<u>S/R</u>	<u>SUP. COMPROM.</u> <u>(ha)</u>	<u>SUP. CUMPLE</u> <u>(ha)</u>
2298572	14-054-044-00050-001	101000 OLIVAR-SIN VARIEDAD	S	6,97	6,97
2298573	14-054-044-00054-003	101000 OLIVAR-SIN VARIEDAD	S	7,57	7,57
2298575	14-054-044-00054-004	101000 OLIVAR-SIN VARIEDAD	S	0,60	0,60
2298574	14-054-044-00060-003	101000 OLIVAR-SIN VARIEDAD	S	0,08	0,08
2298579	14-054-044-00066-001	101000 OLIVAR-SIN VARIEDAD	S	1,36	1,36
2298581	14-054-044-00187-001	101000 OLIVAR-SIN VARIEDAD	S	0,08	0,08
2298580	14-054-044-00192-001	101000 OLIVAR-SIN VARIEDAD	S	0,02	0,02
2298577	14-054-044-00193-001	101000 OLIVAR-SIN VARIEDAD	S	0,06	0,06
2298578	14-054-044-09006-011	101000 OLIVAR-SIN VARIEDAD	S	0,07	0,07
2298576	14-054-044-09021-001	101000 OLIVAR-SIN VARIEDAD	S	0,03	0,03

**Porcentaje de superficie determinada situada en zonas RAMSAR****PUNTOS:** 0,00 0.0%

<u>REF.</u>	<u>REFERENCIA SIGPAC</u>	<u>CULTIVO DESCRIPCIÓN CULTIVO</u>	<u>S/R</u>	<u>SUP. COMPROM.</u> <u>(ha)</u>	<u>SUP. CUMPLE</u> <u>(ha)</u>
2298572	14-054-044-00050-001	101000 OLIVAR-SIN VARIEDAD	S	6,97	0,00
2298573	14-054-044-00054-003	101000 OLIVAR-SIN VARIEDAD	S	7,57	0,00
2298575	14-054-044-00054-004	101000 OLIVAR-SIN VARIEDAD	S	0,60	0,00
2298574	14-054-044-00060-003	101000 OLIVAR-SIN VARIEDAD	S	0,08	0,00
2298579	14-054-044-00066-001	101000 OLIVAR-SIN VARIEDAD	S	1,36	0,00
2298581	14-054-044-00187-001	101000 OLIVAR-SIN VARIEDAD	S	0,08	0,00
2298580	14-054-044-00192-001	101000 OLIVAR-SIN VARIEDAD	S	0,02	0,00
2298577	14-054-044-00193-001	101000 OLIVAR-SIN VARIEDAD	S	0,06	0,00
2298578	14-054-044-09006-011	101000 OLIVAR-SIN VARIEDAD	S	0,07	0,00
2298576	14-054-044-09021-001	101000 OLIVAR-SIN VARIEDAD	S	0,03	0,00

**Porcentaje de superficie determinada en zonas vulnerables a la contaminación por nitratos****PUNTOS:** 0,00 0.0%

<u>REF.</u>	<u>REFERENCIA SIGPAC</u>	<u>CULTIVO DESCRIPCIÓN CULTIVO</u>	<u>S/R</u>	<u>SUP. COMPROM.</u> <u>(ha)</u>	<u>SUP. CUMPLE</u> <u>(ha)</u>
2298572	14-054-044-00050-001	101000 OLIVAR-SIN VARIEDAD	S	6,97	0,00
2298573	14-054-044-00054-003	101000 OLIVAR-SIN VARIEDAD	S	7,57	0,00
2298575	14-054-044-00054-004	101000 OLIVAR-SIN VARIEDAD	S	0,60	0,00
2298574	14-054-044-00060-003	101000 OLIVAR-SIN VARIEDAD	S	0,08	0,00
2298579	14-054-044-00066-001	101000 OLIVAR-SIN VARIEDAD	S	1,36	0,00
2298581	14-054-044-00187-001	101000 OLIVAR-SIN VARIEDAD	S	0,08	0,00
2298580	14-054-044-00192-001	101000 OLIVAR-SIN VARIEDAD	S	0,02	0,00
2298577	14-054-044-00193-001	101000 OLIVAR-SIN VARIEDAD	S	0,06	0,00
2298578	14-054-044-09006-011	101000 OLIVAR-SIN VARIEDAD	S	0,07	0,00
2298576	14-054-044-09021-001	101000 OLIVAR-SIN VARIEDAD	S	0,03	0,00

**Mayor pendiente media****PUNTOS:** 3,00 41.71%

<u>REF.</u>	<u>REFERENCIA SIGPAC</u>	<u>CULTIVO DESCRIPCIÓN CULTIVO</u>	<u>S/R</u>	<u>PENDIENTE MEDIA (%)</u>	<u>SUP. COMPROM.</u> <u>(ha)</u>
2298572	14-054-044-00050-001	101000 OLIVAR-SIN VARIEDAD	S	44,26	6,97
2298573	14-054-044-00054-003	101000 OLIVAR-SIN VARIEDAD	S	42,09	7,57
2298575	14-054-044-00054-004	101000 OLIVAR-SIN VARIEDAD	S	29,51	0,60

REF.	REFERENCIA SIGPAC	CULTIVO	DESCRIPCIÓN CULTIVO	S/R	PENDIENTE	SUP.
					MEDIA (%)	COMPROM.
					(ha)	(ha)
2298574	14-054-044-00060-003	101000	OLIVAR-SIN VARIEDAD	S	41,41	0,08
2298579	14-054-044-00066-001	101000	OLIVAR-SIN VARIEDAD	S	33,58	1,36
2298581	14-054-044-00187-001	101000	OLIVAR-SIN VARIEDAD	S	30,90	0,08
2298580	14-054-044-00192-001	101000	OLIVAR-SIN VARIEDAD	S	31,34	0,02
2298577	14-054-044-00193-001	101000	OLIVAR-SIN VARIEDAD	S	40,75	0,06
2298578	14-054-044-09006-011	101000	OLIVAR-SIN VARIEDAD	S	29,68	0,07
2298576	14-054-044-09021-001	101000	OLIVAR-SIN VARIEDAD	S	32,20	0,03

**Porcentaje de superficie determinada en Red Natura 2000**

PUNTOS: 0,00 0.0%

REF.	REFERENCIA SIGPAC	CULTIVO	DESCRIPCIÓN CULTIVO	S/R	SUP.	SUP.
					COMPROM.	CUMPLE
					(ha)	(ha)
2298572	14-054-044-00050-001	101000	OLIVAR-SIN VARIEDAD	S	6,97	0,00
2298573	14-054-044-00054-003	101000	OLIVAR-SIN VARIEDAD	S	7,57	0,00
2298575	14-054-044-00054-004	101000	OLIVAR-SIN VARIEDAD	S	0,60	0,00
2298574	14-054-044-00060-003	101000	OLIVAR-SIN VARIEDAD	S	0,08	0,00
2298579	14-054-044-00066-001	101000	OLIVAR-SIN VARIEDAD	S	1,36	0,00
2298581	14-054-044-00187-001	101000	OLIVAR-SIN VARIEDAD	S	0,08	0,00
2298580	14-054-044-00192-001	101000	OLIVAR-SIN VARIEDAD	S	0,02	0,00
2298577	14-054-044-00193-001	101000	OLIVAR-SIN VARIEDAD	S	0,06	0,00
2298578	14-054-044-09006-011	101000	OLIVAR-SIN VARIEDAD	S	0,07	0,00
2298576	14-054-044-09021-001	101000	OLIVAR-SIN VARIEDAD	S	0,03	0,00





				<b>SUP. COMPROMETIDA</b>					
<b>APELLIDOS Y NOMBRE / RAZÓN SOCIAL</b>				<b>NIF</b>	<b>EXPEDIENTE</b>	<b>(ha)</b>			
HERMANOS GUTIERREZ PALOMO S.C.P.				J14509376	3042112	5.88			
<b>RESOLUCIÓN</b>									
<b>ADMITIDO</b>									
<b>IMPORTE POR ANUALIDAD</b>									
				<b>2015</b>	<b>2016</b>	<b>2017</b>	<b>2018</b>	<b>2019</b>	
<b>IMPORTE MÁXIMO SUBVENCIONABLE</b>				671,14 €	671,14 €	671,14 €	671,14 €	671,14 €	
<b>IMPORTE MEDIO DE TRANSFERENCIA (€/ha)</b>				114,14 €	114,14 €	114,14 €	114,14 €	114,14 €	
<b>RECINTOS COMPROMETIDOS</b>									
<b>REF.</b>	<b>REFERENCIA SIGPAC</b>	<b>CULTIVO</b>	<b>DESCRIPCIÓN CULTIVO</b>	<b>S/R</b>	<b>PEND. MEDIA (%)</b>	<b>SUP. DEC. ADMIN. (ha)</b>	<b>SUP. CERT. (ha)</b>	<b>SUP. CAMPO (ha)</b>	<b>SUP. COMPROM. (ha)</b>
2400692	14-069-049-00022-001	101000	OLIVAR-SIN VARIEDAD	S	53,24	1,65	1,65		1,65
2400693	14-069-049-00024-001	101000	OLIVAR-SIN VARIEDAD	S	42,62	4,23	4,23		4,23

**RESUMEN CRITERIOS DE SELECCIÓN**

<b>10.1.12 Agricultura de montaña con orientación ecológica en olivar</b>		<b>PUNTOS: 10,00</b>	
		<b>PUNTOS</b>	
<b>Solicitantes de la medida 11, específica para la conversión o mantenimiento en agricultura ecológica</b>		3,00	S
<b>Porcentaje de superficie determinada en zonas con limitaciones naturales u otras limitaciones específicas ubicadas en las zonas de montaña</b>		4,00	100.0%
<b>Porcentaje de superficie determinada situada en zonas RAMSAR</b>		0,00	0.0%
<b>Porcentaje de superficie determinada en zonas vulnerables a la contaminación por nitratos</b>		0,00	0.0%
<b>Mayor pendiente media</b>		3,00	45.6%
<b>Porcentaje de superficie determinada en Red Natura 2000</b>		0,00	0.0%



**DETALLE CRITERIOS DE SELECCIÓN****10.1.12 Agricultura de montaña con orientación ecológica en olivar****PUNTOS: 10,00****Solicitantes de la medida 11, específica para la conversión o mantenimiento en agricultura ecológica****PUNTOS: 3,00 S****Porcentaje de superficie determinada en zonas con limitaciones naturales u otras limitaciones específicas ubicadas en las zonas de montaña****PUNTOS: 4,00 100.0%**

<u>REF.</u>	<u>REFERENCIA SIGPAC</u>	<u>CULTIVO</u>	<u>DESCRIPCIÓN CULTIVO</u>	<u>S/R</u>	<u>SUP. COMPROM.</u> <u>(ha)</u>	<u>SUP. CUMPLE</u> <u>(ha)</u>
2400692	14-069-049-00022-001	101000	OLIVAR-SIN VARIEDAD	S	1,65	1,65
2400693	14-069-049-00024-001	101000	OLIVAR-SIN VARIEDAD	S	4,23	4,23

**Porcentaje de superficie determinada situada en zonas RAMSAR****PUNTOS: 0,00 0.0%**

<u>REF.</u>	<u>REFERENCIA SIGPAC</u>	<u>CULTIVO</u>	<u>DESCRIPCIÓN CULTIVO</u>	<u>S/R</u>	<u>SUP. COMPROM.</u> <u>(ha)</u>	<u>SUP. CUMPLE</u> <u>(ha)</u>
2400692	14-069-049-00022-001	101000	OLIVAR-SIN VARIEDAD	S	1,65	0,00
2400693	14-069-049-00024-001	101000	OLIVAR-SIN VARIEDAD	S	4,23	0,00

**Porcentaje de superficie determinada en zonas vulnerables a la contaminación por nitratos****PUNTOS: 0,00 0.0%**

<u>REF.</u>	<u>REFERENCIA SIGPAC</u>	<u>CULTIVO</u>	<u>DESCRIPCIÓN CULTIVO</u>	<u>S/R</u>	<u>SUP. COMPROM.</u> <u>(ha)</u>	<u>SUP. CUMPLE</u> <u>(ha)</u>
2400692	14-069-049-00022-001	101000	OLIVAR-SIN VARIEDAD	S	1,65	0,00
2400693	14-069-049-00024-001	101000	OLIVAR-SIN VARIEDAD	S	4,23	0,00

**Mayor pendiente media****PUNTOS: 3,00 45.6%**

<u>REF.</u>	<u>REFERENCIA SIGPAC</u>	<u>CULTIVO</u>	<u>DESCRIPCIÓN CULTIVO</u>	<u>S/R</u>	<u>PENDIENTE MEDIA (%)</u>	<u>SUP. COMPROM.</u> <u>(ha)</u>
2400692	14-069-049-00022-001	101000	OLIVAR-SIN VARIEDAD	S	53,24	1,65
2400693	14-069-049-00024-001	101000	OLIVAR-SIN VARIEDAD	S	42,62	4,23

**Porcentaje de superficie determinada en Red Natura 2000****PUNTOS: 0,00 0.0%**

<u>REF.</u>	<u>REFERENCIA SIGPAC</u>	<u>CULTIVO</u>	<u>DESCRIPCIÓN CULTIVO</u>	<u>S/R</u>	<u>SUP. COMPROM.</u> <u>(ha)</u>	<u>SUP. CUMPLE</u> <u>(ha)</u>
2400692	14-069-049-00022-001	101000	OLIVAR-SIN VARIEDAD	S	1,65	0,00
2400693	14-069-049-00024-001	101000	OLIVAR-SIN VARIEDAD	S	4,23	0,00



<u>APELLIDOS Y NOMBRE / RAZÓN SOCIAL</u>		<u>NIF</u>	<u>EXPEDIENTE</u>	<u>SUP. COMPROMETIDA</u>				
				<u>(ha)</u>				
HERMANOS HERRERO AREVALO, SCP		J14653224	3039997	2.78				
<b>RESOLUCIÓN</b>								
<b>ADMITIDO</b>								
<b>IMPORTE POR ANUALIDAD</b>								
		<b>2015</b>	<b>2016</b>	<b>2017</b>	<b>2018</b>	<b>2019</b>		
<b>IMPORTE MÁXIMO SUBVENCIONABLE</b>		317,31 €	317,31 €	317,31 €	317,31 €	317,31 €		
<b>IMPORTE MEDIO DE TRANSFERENCIA (€/ha)</b>		114,14 €	114,14 €	114,14 €	114,14 €	114,14 €		
<b>RECINTOS COMPROMETIDOS</b>								
<u>REF.</u>	<u>REFERENCIA SIGPAC</u>	<u>CULTIVO</u>	<u>DESCRIPCIÓN CULTIVO</u>	<u>PEND. MEDIA</u>	<u>SUP. DEC. ADMIN.</u>	<u>SUP. CERT.</u>	<u>SUP. CAMPO</u>	<u>SUP. COMPROM.</u>
				<u>S/R</u>	<u>(%)</u>	<u>(ha)</u>	<u>(ha)</u>	<u>(ha)</u>
2644373	14-054-047-00015-003	101000	OLIVAR-SIN VARIEDAD	S	43,88	2,49	2,49	2,49
2644375	14-054-047-00014-002	101000	OLIVAR-SIN VARIEDAD	S	48,46	0,28	0,28	0,28
2644376	14-054-047-00014-005	101000	OLIVAR-SIN VARIEDAD	S	61,59	0,01	0,01	0,01

**RESUMEN CRITERIOS DE SELECCIÓN****10.1.12 Agricultura de montaña con orientación ecológica en olivar** PUNTOS: 10,00

	<u>PUNTOS</u>	
Solicitantes de la medida 11, específica para la conversión o mantenimiento en agricultura ecológica	3,00	S
Porcentaje de superficie determinada en zonas con limitaciones naturales u otras limitaciones específicas ubicadas en las zonas de montaña	4,00	100.0%
Porcentaje de superficie determinada situada en zonas RAMSAR	0,00	0.0%
Porcentaje de superficie determinada en zonas vulnerables a la contaminación por nitratos	0,00	0.0%
Mayor pendiente media	3,00	44.41%
Porcentaje de superficie determinada en Red Natura 2000	0,00	0.0%



**DETALLE CRITERIOS DE SELECCIÓN****10.1.12 Agricultura de montaña con orientación ecológica en olivar****PUNTOS:** 10,00**Solicitantes de la medida 11, específica para la conversión o mantenimiento en agricultura ecológica****PUNTOS:** 3,00 S**Porcentaje de superficie determinada en zonas con limitaciones naturales u otras limitaciones específicas ubicadas en las zonas de montaña****PUNTOS:** 4,00 100.0%

<u>REF.</u>	<u>REFERENCIA SIGPAC</u>	<u>CULTIVO DESCRIPCIÓN CULTIVO</u>	<u>S/R</u>	<u>SUP. COMPROM.</u> <u>(ha)</u>	<u>SUP. CUMPLE</u> <u>(ha)</u>
2644375	14-054-047-00014-002	101000 OLIVAR-SIN VARIEDAD	S	0,28	0,28
2644376	14-054-047-00014-005	101000 OLIVAR-SIN VARIEDAD	S	0,01	0,01
2644373	14-054-047-00015-003	101000 OLIVAR-SIN VARIEDAD	S	2,49	2,49

**Porcentaje de superficie determinada situada en zonas RAMSAR****PUNTOS:** 0,00 0.0%

<u>REF.</u>	<u>REFERENCIA SIGPAC</u>	<u>CULTIVO DESCRIPCIÓN CULTIVO</u>	<u>S/R</u>	<u>SUP. COMPROM.</u> <u>(ha)</u>	<u>SUP. CUMPLE</u> <u>(ha)</u>
2644375	14-054-047-00014-002	101000 OLIVAR-SIN VARIEDAD	S	0,28	0,00
2644376	14-054-047-00014-005	101000 OLIVAR-SIN VARIEDAD	S	0,01	0,00
2644373	14-054-047-00015-003	101000 OLIVAR-SIN VARIEDAD	S	2,49	0,00

**Porcentaje de superficie determinada en zonas vulnerables a la contaminación por nitratos****PUNTOS:** 0,00 0.0%

<u>REF.</u>	<u>REFERENCIA SIGPAC</u>	<u>CULTIVO DESCRIPCIÓN CULTIVO</u>	<u>S/R</u>	<u>SUP. COMPROM.</u> <u>(ha)</u>	<u>SUP. CUMPLE</u> <u>(ha)</u>
2644375	14-054-047-00014-002	101000 OLIVAR-SIN VARIEDAD	S	0,28	0,00
2644376	14-054-047-00014-005	101000 OLIVAR-SIN VARIEDAD	S	0,01	0,00
2644373	14-054-047-00015-003	101000 OLIVAR-SIN VARIEDAD	S	2,49	0,00

**Mayor pendiente media****PUNTOS:** 3,00 44.41%

<u>REF.</u>	<u>REFERENCIA SIGPAC</u>	<u>CULTIVO DESCRIPCIÓN CULTIVO</u>	<u>S/R</u>	<u>PENDIENTE MEDIA (%)</u>	<u>SUP. COMPROM.</u> <u>(ha)</u>
2644375	14-054-047-00014-002	101000 OLIVAR-SIN VARIEDAD	S	48,46	0,28
2644376	14-054-047-00014-005	101000 OLIVAR-SIN VARIEDAD	S	61,59	0,01
2644373	14-054-047-00015-003	101000 OLIVAR-SIN VARIEDAD	S	43,88	2,49

**Porcentaje de superficie determinada en Red Natura 2000****PUNTOS:** 0,00 0.0%

<u>REF.</u>	<u>REFERENCIA SIGPAC</u>	<u>CULTIVO DESCRIPCIÓN CULTIVO</u>	<u>S/R</u>	<u>SUP. COMPROM.</u> <u>(ha)</u>	<u>SUP. CUMPLE</u> <u>(ha)</u>
2644375	14-054-047-00014-002	101000 OLIVAR-SIN VARIEDAD	S	0,28	0,00
2644376	14-054-047-00014-005	101000 OLIVAR-SIN VARIEDAD	S	0,01	0,00
2644373	14-054-047-00015-003	101000 OLIVAR-SIN VARIEDAD	S	2,49	0,00



<u>APELLIDOS Y NOMBRE / RAZÓN SOCIAL</u>	<u>NIF</u>	<u>EXPEDIENTE</u>	<u>SUP. COMPROMETIDA (ha)</u>		
HERMANOS OLMO CARMONA C.B.	E14916456	3030553	31.58		
<b>RESOLUCIÓN ADMITIDO</b>					
<b>IMPORTES POR ANUALIDAD</b>					
	<b>2015</b>	<b>2016</b>	<b>2017</b>	<b>2018</b>	<b>2019</b>
<b>IMPORTE MÁXIMO SUBVENCIONABLE</b>	3.604,54 €	3.604,54 €	3.604,54 €	3.604,54 €	3.604,54 €
<b>IMPORTE MEDIO DE TRANSFERENCIA (€/ha)</b>	114,14 €	114,14 €	114,14 €	114,14 €	114,14 €

**RECINTOS COMPROMETIDOS**

<u>REF.</u>	<u>REFERENCIA SIGPAC</u>	<u>CULTIVO</u>	<u>DESCRIPCIÓN CULTIVO</u>	<u>S/R</u>	<u>PEND. MEDIA (%)</u>	<u>SUP. DEC. ADMIN. (ha)</u>	<u>SUP. CERT. (ha)</u>	<u>SUP. CAMPO (ha)</u>	<u>SUP. COMPROM. (ha)</u>
2617800	14-069-045-00072-001	101000	OLIVAR-SIN VARIEDAD	S	44,57	0,09	0,27		0,09
2617801	14-069-045-00073-002	101000	OLIVAR-SIN VARIEDAD	S	45,27	12,98	12,98		12,98
2617802	14-069-045-00072-006	101000	OLIVAR-SIN VARIEDAD	S	28,86	0,02	0,02		0,02
2617803	14-069-045-00060-014	101000	OLIVAR-SIN VARIEDAD	S	49,21	0,37	1,11		0,37
2617804	14-069-045-00070-012	101000	OLIVAR-SIN VARIEDAD	S	28,98	0,24	0,24		0,24
2617805	14-069-045-00070-007	101000	OLIVAR-SIN VARIEDAD	S	31,36	0,69	0,69		0,69
2617806	14-069-045-00070-010	101000	OLIVAR-SIN VARIEDAD	S	27,41	0,32	0,32		0,32
2617807	14-069-045-00073-004	101000	OLIVAR-SIN VARIEDAD	S	44,52	0,68	0,72		0,68
2617808	14-069-045-00094-001	101000	OLIVAR-SIN VARIEDAD	S	46,55	10,58	10,63		10,58
2617809	14-069-045-00091-002	101000	OLIVAR-SIN VARIEDAD	S	48,81	0,32	0,96		0,32
2617810	14-069-045-00099-004	101000	OLIVAR-SIN VARIEDAD	S	40,89	0,02	0,06		0,01
2617811	14-069-046-00046-001	101000	OLIVAR-SIN VARIEDAD	S	54,44	5,28	5,28		5,28

**INCIDENCIAS****INCIDENCIA DESCRIPCIÓN**

- 218 La superficie total declarada sobre un mismo recinto en el conjunto de los expedientes, no puede superar la superficie total que el SIGPAC establece para ese recinto.  
Ref:2617810 Recinto:14-069-045-00099-004 Cultivo:101000 OLIVAR-SIN VARIEDAD Secano Suma de superficies declaradas para este recinto por todos los solicitantes (Áreas):409 Superficie SIGPAC medida para este recinto (Áreas):408 Exceso de superficie declarada (Hectáreas):0,01

**RESUMEN CRITERIOS DE SELECCIÓN****10.1.12 Agricultura de montaña con orientación ecológica en olivar****PUNTOS: 10,00**

	<b>PUNTOS</b>	
<b>Solicitantes de la medida 11, específica para la conversión o mantenimiento en agricultura ecológica</b>	3,00	S
<b>Porcentaje de superficie determinada en zonas con limitaciones naturales u otras limitaciones específicas ubicadas en las zonas de montaña</b>	4,00	100.0%
<b>Porcentaje de superficie determinada situada en zonas RAMSAR</b>	0,00	0.0%
<b>Porcentaje de superficie determinada en zonas vulnerables a la contaminación por nitratos</b>	0,00	0.0%
<b>Mayor pendiente media</b>	3,00	46.68%
<b>Porcentaje de superficie determinada en Red Natura 2000</b>	0,00	0.0%



**DETALLE CRITERIOS DE SELECCIÓN****10.1.12 Agricultura de montaña con orientación ecológica en olivar****PUNTOS:** 10,00**Solicitantes de la medida 11, específica para la conversión o mantenimiento en agricultura ecológica****PUNTOS:** 3,00 S**Porcentaje de superficie determinada en zonas con limitaciones naturales u otras limitaciones específicas ubicadas en las zonas de montaña****PUNTOS:** 4,00 100.0%

<u>REF.</u>	<u>REFERENCIA SIGPAC</u>	<u>CULTIVO DESCRIPCIÓN CULTIVO</u>	<u>S/R</u>	<u>SUP. COMPROM.</u> <u>(ha)</u>	<u>SUP. CUMPLE</u> <u>(ha)</u>
2617803	14-069-045-00060-014	101000 OLIVAR-SIN VARIEDAD	S	0,37	0,37
2617805	14-069-045-00070-007	101000 OLIVAR-SIN VARIEDAD	S	0,69	0,69
2617806	14-069-045-00070-010	101000 OLIVAR-SIN VARIEDAD	S	0,32	0,32
2617804	14-069-045-00070-012	101000 OLIVAR-SIN VARIEDAD	S	0,24	0,24
2617800	14-069-045-00072-001	101000 OLIVAR-SIN VARIEDAD	S	0,09	0,09
2617802	14-069-045-00072-006	101000 OLIVAR-SIN VARIEDAD	S	0,02	0,02
2617801	14-069-045-00073-002	101000 OLIVAR-SIN VARIEDAD	S	12,98	12,98
2617807	14-069-045-00073-004	101000 OLIVAR-SIN VARIEDAD	S	0,68	0,68
2617809	14-069-045-00091-002	101000 OLIVAR-SIN VARIEDAD	S	0,32	0,32
2617808	14-069-045-00094-001	101000 OLIVAR-SIN VARIEDAD	S	10,58	10,58
2617810	14-069-045-00099-004	101000 OLIVAR-SIN VARIEDAD	S	0,01	0,01
2617811	14-069-046-00046-001	101000 OLIVAR-SIN VARIEDAD	S	5,28	5,28

**Porcentaje de superficie determinada situada en zonas RAMSAR****PUNTOS:** 0,00 0.0%

<u>REF.</u>	<u>REFERENCIA SIGPAC</u>	<u>CULTIVO DESCRIPCIÓN CULTIVO</u>	<u>S/R</u>	<u>SUP. COMPROM.</u> <u>(ha)</u>	<u>SUP. CUMPLE</u> <u>(ha)</u>
2617803	14-069-045-00060-014	101000 OLIVAR-SIN VARIEDAD	S	0,37	0,00
2617805	14-069-045-00070-007	101000 OLIVAR-SIN VARIEDAD	S	0,69	0,00
2617806	14-069-045-00070-010	101000 OLIVAR-SIN VARIEDAD	S	0,32	0,00
2617804	14-069-045-00070-012	101000 OLIVAR-SIN VARIEDAD	S	0,24	0,00
2617800	14-069-045-00072-001	101000 OLIVAR-SIN VARIEDAD	S	0,09	0,00
2617802	14-069-045-00072-006	101000 OLIVAR-SIN VARIEDAD	S	0,02	0,00
2617801	14-069-045-00073-002	101000 OLIVAR-SIN VARIEDAD	S	12,98	0,00
2617807	14-069-045-00073-004	101000 OLIVAR-SIN VARIEDAD	S	0,68	0,00
2617809	14-069-045-00091-002	101000 OLIVAR-SIN VARIEDAD	S	0,32	0,00
2617808	14-069-045-00094-001	101000 OLIVAR-SIN VARIEDAD	S	10,58	0,00
2617810	14-069-045-00099-004	101000 OLIVAR-SIN VARIEDAD	S	0,01	0,00
2617811	14-069-046-00046-001	101000 OLIVAR-SIN VARIEDAD	S	5,28	0,00

**Porcentaje de superficie determinada en zonas vulnerables a la contaminación por nitratos****PUNTOS:** 0,00 0.0%

<u>REF.</u>	<u>REFERENCIA SIGPAC</u>	<u>CULTIVO DESCRIPCIÓN CULTIVO</u>	<u>S/R</u>	<u>SUP. COMPROM.</u> <u>(ha)</u>	<u>SUP. CUMPLE</u> <u>(ha)</u>
2617803	14-069-045-00060-014	101000 OLIVAR-SIN VARIEDAD	S	0,37	0,00
2617805	14-069-045-00070-007	101000 OLIVAR-SIN VARIEDAD	S	0,69	0,00
2617806	14-069-045-00070-010	101000 OLIVAR-SIN VARIEDAD	S	0,32	0,00
2617804	14-069-045-00070-012	101000 OLIVAR-SIN VARIEDAD	S	0,24	0,00
2617800	14-069-045-00072-001	101000 OLIVAR-SIN VARIEDAD	S	0,09	0,00
2617802	14-069-045-00072-006	101000 OLIVAR-SIN VARIEDAD	S	0,02	0,00
2617801	14-069-045-00073-002	101000 OLIVAR-SIN VARIEDAD	S	12,98	0,00
2617807	14-069-045-00073-004	101000 OLIVAR-SIN VARIEDAD	S	0,68	0,00
2617809	14-069-045-00091-002	101000 OLIVAR-SIN VARIEDAD	S	0,32	0,00
2617808	14-069-045-00094-001	101000 OLIVAR-SIN VARIEDAD	S	10,58	0,00
2617810	14-069-045-00099-004	101000 OLIVAR-SIN VARIEDAD	S	0,01	0,00
2617811	14-069-046-00046-001	101000 OLIVAR-SIN VARIEDAD	S	5,28	0,00

**Mayor pendiente media****PUNTOS:** 3,00 46.68%

REF.	REFERENCIA SIGPAC	CULTIVO	DESCRIPCIÓN CULTIVO	S/R	PENDIENTE	SUP.
					MEDIA (%)	COMPROM.
					(ha)	(ha)
2617803	14-069-045-00060-014	101000	OLIVAR-SIN VARIEDAD	S	49,21	0,37
2617805	14-069-045-00070-007	101000	OLIVAR-SIN VARIEDAD	S	31,36	0,69
2617806	14-069-045-00070-010	101000	OLIVAR-SIN VARIEDAD	S	27,41	0,32
2617804	14-069-045-00070-012	101000	OLIVAR-SIN VARIEDAD	S	28,98	0,24
2617800	14-069-045-00072-001	101000	OLIVAR-SIN VARIEDAD	S	44,57	0,09
2617802	14-069-045-00072-006	101000	OLIVAR-SIN VARIEDAD	S	28,86	0,02
2617801	14-069-045-00073-002	101000	OLIVAR-SIN VARIEDAD	S	45,27	12,98
2617807	14-069-045-00073-004	101000	OLIVAR-SIN VARIEDAD	S	44,52	0,68
2617809	14-069-045-00091-002	101000	OLIVAR-SIN VARIEDAD	S	48,81	0,32
2617808	14-069-045-00094-001	101000	OLIVAR-SIN VARIEDAD	S	46,55	10,58
2617810	14-069-045-00099-004	101000	OLIVAR-SIN VARIEDAD	S	40,89	0,01
2617811	14-069-046-00046-001	101000	OLIVAR-SIN VARIEDAD	S	54,44	5,28

## Porcentaje de superficie determinada en Red Natura 2000

PUNTOS: 0,00 0.0%

REF.	REFERENCIA SIGPAC	CULTIVO	DESCRIPCIÓN CULTIVO	S/R	SUP.	SUP.
					COMPROM.	CUMPLE
					(ha)	(ha)
2617803	14-069-045-00060-014	101000	OLIVAR-SIN VARIEDAD	S	0,37	0,00
2617805	14-069-045-00070-007	101000	OLIVAR-SIN VARIEDAD	S	0,69	0,00
2617806	14-069-045-00070-010	101000	OLIVAR-SIN VARIEDAD	S	0,32	0,00
2617804	14-069-045-00070-012	101000	OLIVAR-SIN VARIEDAD	S	0,24	0,00
2617800	14-069-045-00072-001	101000	OLIVAR-SIN VARIEDAD	S	0,09	0,00
2617802	14-069-045-00072-006	101000	OLIVAR-SIN VARIEDAD	S	0,02	0,00
2617801	14-069-045-00073-002	101000	OLIVAR-SIN VARIEDAD	S	12,98	0,00
2617807	14-069-045-00073-004	101000	OLIVAR-SIN VARIEDAD	S	0,68	0,00
2617809	14-069-045-00091-002	101000	OLIVAR-SIN VARIEDAD	S	0,32	0,00
2617808	14-069-045-00094-001	101000	OLIVAR-SIN VARIEDAD	S	10,58	0,00
2617810	14-069-045-00099-004	101000	OLIVAR-SIN VARIEDAD	S	0,01	0,00
2617811	14-069-046-00046-001	101000	OLIVAR-SIN VARIEDAD	S	5,28	0,00



<u>APELLIDOS Y NOMBRE / RAZÓN SOCIAL</u>	<u>NIF</u>	<u>EXPEDIENTE</u>	<u>SUP. COMPROMETIDA (ha)</u>
HERMANOS ROMERO AGENJO, SCP	J14758528	3039746	5.28

**RESOLUCIÓN ADMITIDO**

**IMPORTE POR ANUALIDAD**

	<u>2015</u>	<u>2016</u>	<u>2017</u>	<u>2018</u>	<u>2019</u>
IMPORTE MÁXIMO SUBVENCIONABLE	602,66 €	602,66 €	602,66 €	602,66 €	602,66 €
IMPORTE MEDIO DE TRANSFERENCIA (€/ha)	114,14 €	114,14 €	114,14 €	114,14 €	114,14 €

**RECINTOS COMPROMETIDOS**

<u>REF.</u>	<u>REFERENCIA SIGPAC</u>	<u>CULTIVO</u>	<u>DESCRIPCIÓN CULTIVO</u>	<u>S/R</u>	<u>PEND. MEDIA (%)</u>	<u>SUP. DEC. ADMIN. (ha)</u>	<u>SUP. CERT. (ha)</u>	<u>SUP. CAMPO (ha)</u>	<u>SUP. COMPROM. (ha)</u>
2643410	14-054-043-00125-001	101000	OLIVAR-SIN VARIEDAD	S	35,07	0,44	0,44		0,44
2643411	14-054-043-00127-001	101000	OLIVAR-SIN VARIEDAD	S	39,91	0,25	0,25		0,25
2643412	14-054-043-00085-001	101000	OLIVAR-SIN VARIEDAD	S	40,27	2,08	2,08		2,08
2643413	14-054-043-00126-001	101000	OLIVAR-SIN VARIEDAD	S	46,36	0,11	0,11		0,11
2643415	14-054-043-00071-001	101000	OLIVAR-SIN VARIEDAD	S	43,98	1,38	1,38		1,38
2643416	14-054-043-00124-001	101000	OLIVAR-SIN VARIEDAD	S	25,41	0,23	0,23		0,23
2643417	14-054-043-00072-001	101000	OLIVAR-SIN VARIEDAD	S	29,69	0,79	0,79		0,79

**INCIDENCIAS****INCIDENCIA DESCRIPCIÓN**

80403 Explotación no inscrita en SIPEA (anexo I, Orden 26 mayo 2015)  
Ref:2643414 Recinto:14-054-043-00072-002 Cultivo:101000 OLIVAR-SIN VARIEDAD Secano

**RESUMEN CRITERIOS DE SELECCIÓN****10.1.12 Agricultura de montaña con orientación ecológica en olivar PUNTOS: 10,00**

	<u>PUNTOS</u>	
Solicitantes de la medida 11, específica para la conversión o mantenimiento en agricultura ecológica	3,00	S
Porcentaje de superficie determinada en zonas con limitaciones naturales u otras limitaciones específicas ubicadas en las zonas de montaña	4,00	100.0%
Porcentaje de superficie determinada situada en zonas RAMSAR	0,00	0.0%
Porcentaje de superficie determinada en zonas vulnerables a la contaminación por nitratos	0,00	0.0%
Mayor pendiente media	3,00	38.69%
Porcentaje de superficie determinada en Red Natura 2000	0,00	0.0%





**DETALLE CRITERIOS DE SELECCIÓN****10.1.12 Agricultura de montaña con orientación ecológica en olivar****PUNTOS:** 10,00**Solicitantes de la medida 11, específica para la conversión o mantenimiento en agricultura ecológica****PUNTOS:** 3,00 S**Porcentaje de superficie determinada en zonas con limitaciones naturales u otras limitaciones específicas ubicadas en las zonas de montaña****PUNTOS:** 4,00 100.0%

<u>REF.</u>	<u>REFERENCIA SIGPAC</u>	<u>CULTIVO</u>	<u>DESCRIPCIÓN CULTIVO</u>	<u>S/R</u>	<u>SUP. COMPROM.</u> <u>(ha)</u>	<u>SUP. CUMPLE</u> <u>(ha)</u>
2643415	14-054-043-00071-001	101000	OLIVAR-SIN VARIEDAD	S	1,38	1,38
2643417	14-054-043-00072-001	101000	OLIVAR-SIN VARIEDAD	S	0,79	0,79
2643412	14-054-043-00085-001	101000	OLIVAR-SIN VARIEDAD	S	2,08	2,08
2643416	14-054-043-00124-001	101000	OLIVAR-SIN VARIEDAD	S	0,23	0,23
2643410	14-054-043-00125-001	101000	OLIVAR-SIN VARIEDAD	S	0,44	0,44
2643413	14-054-043-00126-001	101000	OLIVAR-SIN VARIEDAD	S	0,11	0,11
2643411	14-054-043-00127-001	101000	OLIVAR-SIN VARIEDAD	S	0,25	0,25

**Porcentaje de superficie determinada situada en zonas RAMSAR****PUNTOS:** 0,00 0.0%

<u>REF.</u>	<u>REFERENCIA SIGPAC</u>	<u>CULTIVO</u>	<u>DESCRIPCIÓN CULTIVO</u>	<u>S/R</u>	<u>SUP. COMPROM.</u> <u>(ha)</u>	<u>SUP. CUMPLE</u> <u>(ha)</u>
2643415	14-054-043-00071-001	101000	OLIVAR-SIN VARIEDAD	S	1,38	0,00
2643417	14-054-043-00072-001	101000	OLIVAR-SIN VARIEDAD	S	0,79	0,00
2643412	14-054-043-00085-001	101000	OLIVAR-SIN VARIEDAD	S	2,08	0,00
2643416	14-054-043-00124-001	101000	OLIVAR-SIN VARIEDAD	S	0,23	0,00
2643410	14-054-043-00125-001	101000	OLIVAR-SIN VARIEDAD	S	0,44	0,00
2643413	14-054-043-00126-001	101000	OLIVAR-SIN VARIEDAD	S	0,11	0,00
2643411	14-054-043-00127-001	101000	OLIVAR-SIN VARIEDAD	S	0,25	0,00

**Porcentaje de superficie determinada en zonas vulnerables a la contaminación por nitratos****PUNTOS:** 0,00 0.0%

<u>REF.</u>	<u>REFERENCIA SIGPAC</u>	<u>CULTIVO</u>	<u>DESCRIPCIÓN CULTIVO</u>	<u>S/R</u>	<u>SUP. COMPROM.</u> <u>(ha)</u>	<u>SUP. CUMPLE</u> <u>(ha)</u>
2643415	14-054-043-00071-001	101000	OLIVAR-SIN VARIEDAD	S	1,38	0,00
2643417	14-054-043-00072-001	101000	OLIVAR-SIN VARIEDAD	S	0,79	0,00
2643412	14-054-043-00085-001	101000	OLIVAR-SIN VARIEDAD	S	2,08	0,00
2643416	14-054-043-00124-001	101000	OLIVAR-SIN VARIEDAD	S	0,23	0,00
2643410	14-054-043-00125-001	101000	OLIVAR-SIN VARIEDAD	S	0,44	0,00
2643413	14-054-043-00126-001	101000	OLIVAR-SIN VARIEDAD	S	0,11	0,00
2643411	14-054-043-00127-001	101000	OLIVAR-SIN VARIEDAD	S	0,25	0,00

**Mayor pendiente media****PUNTOS:** 3,00 38.69%

<u>REF.</u>	<u>REFERENCIA SIGPAC</u>	<u>CULTIVO</u>	<u>DESCRIPCIÓN CULTIVO</u>	<u>S/R</u>	<u>PENDIENTE MEDIA (%)</u>	<u>SUP. COMPROM.</u> <u>(ha)</u>
2643415	14-054-043-00071-001	101000	OLIVAR-SIN VARIEDAD	S	43,98	1,38
2643417	14-054-043-00072-001	101000	OLIVAR-SIN VARIEDAD	S	29,69	0,79
2643412	14-054-043-00085-001	101000	OLIVAR-SIN VARIEDAD	S	40,27	2,08
2643416	14-054-043-00124-001	101000	OLIVAR-SIN VARIEDAD	S	25,41	0,23
2643410	14-054-043-00125-001	101000	OLIVAR-SIN VARIEDAD	S	35,07	0,44
2643413	14-054-043-00126-001	101000	OLIVAR-SIN VARIEDAD	S	46,36	0,11
2643411	14-054-043-00127-001	101000	OLIVAR-SIN VARIEDAD	S	39,91	0,25

**Porcentaje de superficie determinada en Red Natura 2000****PUNTOS:** 0,00 0.0%

<b>REF.</b>	<b>REFERENCIA SIGPAC</b>	<b>CULTIVO</b>	<b>DESCRIPCIÓN CULTIVO</b>	<b>S/R</b>	<b>SUP. COMPROM.</b> <b>(ha)</b>	<b>SUP. CUMPLE</b> <b>(ha)</b>
2643415	14-054-043-00071-001	101000	OLIVAR-SIN VARIEDAD	S	1,38	0,00
2643417	14-054-043-00072-001	101000	OLIVAR-SIN VARIEDAD	S	0,79	0,00
2643412	14-054-043-00085-001	101000	OLIVAR-SIN VARIEDAD	S	2,08	0,00
2643416	14-054-043-00124-001	101000	OLIVAR-SIN VARIEDAD	S	0,23	0,00
2643410	14-054-043-00125-001	101000	OLIVAR-SIN VARIEDAD	S	0,44	0,00
2643413	14-054-043-00126-001	101000	OLIVAR-SIN VARIEDAD	S	0,11	0,00
2643411	14-054-043-00127-001	101000	OLIVAR-SIN VARIEDAD	S	0,25	0,00



<u>APELLIDOS Y NOMBRE / RAZÓN SOCIAL</u>	<u>NIF</u>	<u>EXPEDIENTE</u>	<u>SUP. COMPROMETIDA (ha)</u>
HERMANOS SANCHEZ MADRID CB	E14959050	3045023	9.46

**RESOLUCIÓN  
ADMITIDO**

**IMPORTE POR ANUALIDAD**

	<u>2015</u>	<u>2016</u>	<u>2017</u>	<u>2018</u>	<u>2019</u>
IMPORTE MÁXIMO SUBVENCIONABLE	1.079,76 €	1.079,76 €	1.079,76 €	1.079,76 €	1.079,76 €
IMPORTE MEDIO DE TRANSFERENCIA (€/ha)	114,14 €	114,14 €	114,14 €	114,14 €	114,14 €

**RECINTOS COMPROMETIDOS**

<u>REF.</u>	<u>REFERENCIA SIGPAC</u>	<u>CULTIVO</u>	<u>DESCRIPCIÓN CULTIVO</u>	<u>S/R</u>	<u>PEND. MEDIA (%)</u>	<u>SUP. DEC. ADMIN. (ha)</u>	<u>SUP. CERT. (ha)</u>	<u>SUP. CAMPO (ha)</u>	<u>SUP. COMPROM. (ha)</u>
2682034	14-054-056-00117-001	101000	OLIVAR-SIN VARIEDAD	S	35,82	3,39	3,39		3,39
2682035	14-054-056-00119-002	101000	OLIVAR-SIN VARIEDAD	S	39,30	3,83	3,83		3,83
2682036	14-054-056-00066-005	101000	OLIVAR-SIN VARIEDAD	S	22,61	0,03	0,03		0,03
2682037	14-054-056-00066-006	101000	OLIVAR-SIN VARIEDAD	S	26,25	0,02	0,02		0,02
2682040	14-054-056-00066-003	101000	OLIVAR-SIN VARIEDAD	S	35,83	2,19	2,19		2,19

**RESUMEN CRITERIOS DE SELECCIÓN**

**10.1.12 Agricultura de montaña con orientación ecológica en olivar**

**PUNTOS: 10,00**

	<u>PUNTOS</u>	
Solicitantes de la medida 11, específica para la conversión o mantenimiento en agricultura ecológica	3,00	S
Porcentaje de superficie determinada en zonas con limitaciones naturales u otras limitaciones específicas ubicadas en las zonas de montaña	4,00	100.0%
Porcentaje de superficie determinada situada en zonas RAMSAR	0,00	0.0%
Porcentaje de superficie determinada en zonas vulnerables a la contaminación por nitratos	0,00	0.0%
Mayor pendiente media	3,00	37.17%
Porcentaje de superficie determinada en Red Natura 2000	0,00	0.0%



**DETALLE CRITERIOS DE SELECCIÓN****10.1.12 Agricultura de montaña con orientación ecológica en olivar****PUNTOS:** 10,00**Solicitantes de la medida 11, específica para la conversión o mantenimiento en agricultura ecológica****PUNTOS:** 3,00 S**Porcentaje de superficie determinada en zonas con limitaciones naturales u otras limitaciones específicas ubicadas en las zonas de montaña****PUNTOS:** 4,00 100.0%

<u>REF.</u>	<u>REFERENCIA SIGPAC</u>	<u>CULTIVO DESCRIPCIÓN CULTIVO</u>	<u>S/R</u>	<u>SUP. COMPROM.</u> <u>(ha)</u>	<u>SUP. CUMPLE</u> <u>(ha)</u>
2682040	14-054-056-00066-003	101000 OLIVAR-SIN VARIEDAD	S	2,19	2,19
2682036	14-054-056-00066-005	101000 OLIVAR-SIN VARIEDAD	S	0,03	0,03
2682037	14-054-056-00066-006	101000 OLIVAR-SIN VARIEDAD	S	0,02	0,02
2682034	14-054-056-00117-001	101000 OLIVAR-SIN VARIEDAD	S	3,39	3,39
2682035	14-054-056-00119-002	101000 OLIVAR-SIN VARIEDAD	S	3,83	3,83

**Porcentaje de superficie determinada situada en zonas RAMSAR****PUNTOS:** 0,00 0.0%

<u>REF.</u>	<u>REFERENCIA SIGPAC</u>	<u>CULTIVO DESCRIPCIÓN CULTIVO</u>	<u>S/R</u>	<u>SUP. COMPROM.</u> <u>(ha)</u>	<u>SUP. CUMPLE</u> <u>(ha)</u>
2682040	14-054-056-00066-003	101000 OLIVAR-SIN VARIEDAD	S	2,19	0,00
2682036	14-054-056-00066-005	101000 OLIVAR-SIN VARIEDAD	S	0,03	0,00
2682037	14-054-056-00066-006	101000 OLIVAR-SIN VARIEDAD	S	0,02	0,00
2682034	14-054-056-00117-001	101000 OLIVAR-SIN VARIEDAD	S	3,39	0,00
2682035	14-054-056-00119-002	101000 OLIVAR-SIN VARIEDAD	S	3,83	0,00

**Porcentaje de superficie determinada en zonas vulnerables a la contaminación por nitratos****PUNTOS:** 0,00 0.0%

<u>REF.</u>	<u>REFERENCIA SIGPAC</u>	<u>CULTIVO DESCRIPCIÓN CULTIVO</u>	<u>S/R</u>	<u>SUP. COMPROM.</u> <u>(ha)</u>	<u>SUP. CUMPLE</u> <u>(ha)</u>
2682040	14-054-056-00066-003	101000 OLIVAR-SIN VARIEDAD	S	2,19	0,00
2682036	14-054-056-00066-005	101000 OLIVAR-SIN VARIEDAD	S	0,03	0,00
2682037	14-054-056-00066-006	101000 OLIVAR-SIN VARIEDAD	S	0,02	0,00
2682034	14-054-056-00117-001	101000 OLIVAR-SIN VARIEDAD	S	3,39	0,00
2682035	14-054-056-00119-002	101000 OLIVAR-SIN VARIEDAD	S	3,83	0,00

**Mayor pendiente media****PUNTOS:** 3,00 37.17%

<u>REF.</u>	<u>REFERENCIA SIGPAC</u>	<u>CULTIVO DESCRIPCIÓN CULTIVO</u>	<u>S/R</u>	<u>PENDIENTE MEDIA (%)</u>	<u>SUP. COMPROM.</u> <u>(ha)</u>
2682040	14-054-056-00066-003	101000 OLIVAR-SIN VARIEDAD	S	35,83	2,19
2682036	14-054-056-00066-005	101000 OLIVAR-SIN VARIEDAD	S	22,61	0,03
2682037	14-054-056-00066-006	101000 OLIVAR-SIN VARIEDAD	S	26,25	0,02
2682034	14-054-056-00117-001	101000 OLIVAR-SIN VARIEDAD	S	35,82	3,39
2682035	14-054-056-00119-002	101000 OLIVAR-SIN VARIEDAD	S	39,30	3,83

**Porcentaje de superficie determinada en Red Natura 2000****PUNTOS:** 0,00 0.0%

<u>REF.</u>	<u>REFERENCIA SIGPAC</u>	<u>CULTIVO DESCRIPCIÓN CULTIVO</u>	<u>S/R</u>	<u>SUP. COMPROM.</u> <u>(ha)</u>	<u>SUP. CUMPLE</u> <u>(ha)</u>
2682040	14-054-056-00066-003	101000 OLIVAR-SIN VARIEDAD	S	2,19	0,00
2682036	14-054-056-00066-005	101000 OLIVAR-SIN VARIEDAD	S	0,03	0,00
2682037	14-054-056-00066-006	101000 OLIVAR-SIN VARIEDAD	S	0,02	0,00
2682034	14-054-056-00117-001	101000 OLIVAR-SIN VARIEDAD	S	3,39	0,00
2682035	14-054-056-00119-002	101000 OLIVAR-SIN VARIEDAD	S	3,83	0,00

<u>APELLIDOS Y NOMBRE / RAZÓN SOCIAL</u>		<u>NIF</u>	<u>EXPEDIENTE</u>	<u>SUP. COMPROMETIDA</u>				
				<u>(ha)</u>				
HERMANOS TIRADO SANCHEZ, SCP		J14458939	3038471	67.34				
<b>RESOLUCIÓN</b>								
<b>ADMITIDO</b>								
<b>IMPORTE POR ANUALIDAD</b>								
		<b>2015</b>	<b>2016</b>	<b>2017</b>	<b>2018</b>	<b>2019</b>		
<b>IMPORTE MÁXIMO SUBVENCIONABLE</b>		6.437,50 €	6.437,50 €	6.437,50 €	6.437,50 €	6.437,50 €		
<b>IMPORTE MEDIO DE TRANSFERENCIA (€/ha)</b>		95,60 €	95,60 €	95,60 €	95,60 €	95,60 €		
<b>RECINTOS COMPROMETIDOS</b>								
<u>REF.</u>	<u>REFERENCIA SIGPAC</u>	<u>CULTIVO</u>	<u>DESCRIPCIÓN CULTIVO</u>	<u>PEND. MEDIA</u>	<u>SUP. DEC. ADMIN.</u>	<u>SUP. CERT.</u>	<u>SUP. CAMPO</u>	<u>SUP. COMPROM.</u>
				<u>S/R</u>	<u>(%)</u>	<u>(ha)</u>	<u>(ha)</u>	<u>(ha)</u>
2634246	14-054-048-00031-002	101000	OLIVAR-SIN VARIEDAD	S	25,32	11,78	12,07	11,78
2634248	14-054-048-00047-004	101000	OLIVAR-SIN VARIEDAD	S	22,89	35,37	35,83	35,37
2634249	14-054-048-00048-001	101000	OLIVAR-SIN VARIEDAD	S	24,88	3,19	3,19	3,19
2634250	14-054-048-00030-003	101000	OLIVAR-SIN VARIEDAD	S	27,98	17,00	22,54	17,00

### RESUMEN CRITERIOS DE SELECCIÓN

<b>10.1.12 Agricultura de montaña con orientación ecológica en olivar</b>		<b>PUNTOS: 8,00</b>	
		<b>PUNTOS</b>	
Solicitantes de la medida 11, específica para la conversión o mantenimiento en agricultura ecológica		3,00	S
Porcentaje de superficie determinada en zonas con limitaciones naturales u otras limitaciones específicas ubicadas en las zonas de montaña		4,00	100.0%
Porcentaje de superficie determinada situada en zonas RAMSAR		0,00	0.0%
Porcentaje de superficie determinada en zonas vulnerables a la contaminación por nitratos		0,00	0.0%
Mayor pendiente media		1,00	24.69%
Porcentaje de superficie determinada en Red Natura 2000		0,00	0.0%



**DETALLE CRITERIOS DE SELECCIÓN****10.1.12 Agricultura de montaña con orientación ecológica en olivar****PUNTOS:** 8,00**Solicitantes de la medida 11, específica para la conversión o mantenimiento en agricultura ecológica****PUNTOS:** 3,00 S**Porcentaje de superficie determinada en zonas con limitaciones naturales u otras limitaciones específicas ubicadas en las zonas de montaña****PUNTOS:** 4,00 100.0%

<u>REF.</u>	<u>REFERENCIA SIGPAC</u>	<u>CULTIVO</u>	<u>DESCRIPCIÓN CULTIVO</u>	<u>S/R</u>	<u>SUP. COMPROM.</u> <u>(ha)</u>	<u>SUP. CUMPLE</u> <u>(ha)</u>
2634250	14-054-048-00030-003	101000	OLIVAR-SIN VARIEDAD	S	17,00	17,00
2634246	14-054-048-00031-002	101000	OLIVAR-SIN VARIEDAD	S	11,78	11,78
2634248	14-054-048-00047-004	101000	OLIVAR-SIN VARIEDAD	S	35,37	35,37
2634249	14-054-048-00048-001	101000	OLIVAR-SIN VARIEDAD	S	3,19	3,19

**Porcentaje de superficie determinada situada en zonas RAMSAR****PUNTOS:** 0,00 0.0%

<u>REF.</u>	<u>REFERENCIA SIGPAC</u>	<u>CULTIVO</u>	<u>DESCRIPCIÓN CULTIVO</u>	<u>S/R</u>	<u>SUP. COMPROM.</u> <u>(ha)</u>	<u>SUP. CUMPLE</u> <u>(ha)</u>
2634250	14-054-048-00030-003	101000	OLIVAR-SIN VARIEDAD	S	17,00	0,00
2634246	14-054-048-00031-002	101000	OLIVAR-SIN VARIEDAD	S	11,78	0,00
2634248	14-054-048-00047-004	101000	OLIVAR-SIN VARIEDAD	S	35,37	0,00
2634249	14-054-048-00048-001	101000	OLIVAR-SIN VARIEDAD	S	3,19	0,00

**Porcentaje de superficie determinada en zonas vulnerables a la contaminación por nitratos****PUNTOS:** 0,00 0.0%


<u>REF.</u>	<u>REFERENCIA SIGPAC</u>	<u>CULTIVO</u>	<u>DESCRIPCIÓN CULTIVO</u>	<u>S/R</u>	<u>SUP. COMPROM.</u> <u>(ha)</u>	<u>SUP. CUMPLE</u> <u>(ha)</u>
2634250	14-054-048-00030-003	101000	OLIVAR-SIN VARIEDAD	S	17,00	0,00
2634246	14-054-048-00031-002	101000	OLIVAR-SIN VARIEDAD	S	11,78	0,00
2634248	14-054-048-00047-004	101000	OLIVAR-SIN VARIEDAD	S	35,37	0,00
2634249	14-054-048-00048-001	101000	OLIVAR-SIN VARIEDAD	S	3,19	0,00

**Mayor pendiente media****PUNTOS:** 1,00 24.69%

<u>REF.</u>	<u>REFERENCIA SIGPAC</u>	<u>CULTIVO</u>	<u>DESCRIPCIÓN CULTIVO</u>	<u>S/R</u>	<u>PENDIENTE MEDIA (%)</u>	<u>SUP. COMPROM.</u> <u>(ha)</u>
2634250	14-054-048-00030-003	101000	OLIVAR-SIN VARIEDAD	S	27,98	17,00
2634246	14-054-048-00031-002	101000	OLIVAR-SIN VARIEDAD	S	25,32	11,78
2634248	14-054-048-00047-004	101000	OLIVAR-SIN VARIEDAD	S	22,89	35,37
2634249	14-054-048-00048-001	101000	OLIVAR-SIN VARIEDAD	S	24,88	3,19

**Porcentaje de superficie determinada en Red Natura 2000****PUNTOS:** 0,00 0.0%

<u>REF.</u>	<u>REFERENCIA SIGPAC</u>	<u>CULTIVO</u>	<u>DESCRIPCIÓN CULTIVO</u>	<u>S/R</u>	<u>SUP. COMPROM.</u> <u>(ha)</u>	<u>SUP. CUMPLE</u> <u>(ha)</u>
2634250	14-054-048-00030-003	101000	OLIVAR-SIN VARIEDAD	S	17,00	0,00
2634246	14-054-048-00031-002	101000	OLIVAR-SIN VARIEDAD	S	11,78	0,00
2634248	14-054-048-00047-004	101000	OLIVAR-SIN VARIEDAD	S	35,37	0,00
2634249	14-054-048-00048-001	101000	OLIVAR-SIN VARIEDAD	S	3,19	0,00



<u>APELLIDOS Y NOMBRE / RAZÓN SOCIAL</u>		<u>NIF</u>	<u>EXPEDIENTE</u>	<u>SUP. COMPROMETIDA</u>					
				<u>(ha)</u>					
HERRERO DE PRADO EMILA		30898411G	3044351	61.26					
<u>RESOLUCIÓN</u>									
ADMITIDO									
<u>IMPORTES POR ANUALIDAD</u>									
		<u>2015</u>	<u>2016</u>	<u>2017</u>	<u>2018</u>	<u>2019</u>			
IMPORTE MÁXIMO SUBVENCIONABLE		6.022,03 €	6.022,03 €	6.022,03 €	6.022,03 €	6.022,03 €			
IMPORTE MEDIO DE TRANSFERENCIA (€/ha)		98,30 €	98,30 €	98,30 €	98,30 €	98,30 €			
<u>RECINTOS COMPROMETIDOS</u>									
<u>REF.</u>	<u>REFERENCIA SIGPAC</u>	<u>CULTIVO</u>	<u>DESCRIPCIÓN CULTIVO</u>	<u>S/R</u>	<u>PEND. MEDIA (%)</u>	<u>SUP. DEC. ADMIN. (ha)</u>	<u>SUP. CERT. (ha)</u>	<u>SUP. CAMPO (ha)</u>	<u>SUP. COMPROM. (ha)</u>
2343718	14-054-039-00009-003	101000	OLIVAR-SIN VARIEDAD	S	22,13	0,93	0,93		0,93
2343724	14-054-038-00043-010	101000	OLIVAR-SIN VARIEDAD	S	30,53	10,07	10,18		10,07
2343733	14-054-038-00043-010	101000	OLIVAR-SIN VARIEDAD	S	30,53	14,84	14,99		14,84
2343734	14-054-038-00039-001	101000	OLIVAR-SIN VARIEDAD	S	31,63	13,10	14,76		13,10
2343739	14-054-039-00009-003	101000	OLIVAR-SIN VARIEDAD	S	22,13	10,81	10,85		10,81
2343740	14-054-038-00039-001	101000	OLIVAR-SIN VARIEDAD	S	31,63	11,51	12,96		11,51

**RESUMEN CRITERIOS DE SELECCIÓN**

<b>10.1.12 Agricultura de montaña con orientación ecológica en olivar</b>		<b>PUNTOS: 10,00</b>	
		<u>PUNTOS</u>	
Solicitantes de la medida 11, específica para la conversión o mantenimiento en agricultura ecológica		3,00	S
Porcentaje de superficie determinada en zonas con limitaciones naturales u otras limitaciones específicas ubicadas en las zonas de montaña		4,00	100.0%
Porcentaje de superficie determinada situada en zonas RAMSAR		0,00	0.0%
Porcentaje de superficie determinada en zonas vulnerables a la contaminación por nitratos		0,00	0.0%
Mayor pendiente media		3,00	29.36%
Porcentaje de superficie determinada en Red Natura 2000		0,00	0.0%



**DETALLE CRITERIOS DE SELECCIÓN****10.1.12 Agricultura de montaña con orientación ecológica en olivar****PUNTOS:** 10,00**Solicitantes de la medida 11, específica para la conversión o mantenimiento en agricultura ecológica****PUNTOS:** 3,00 S**Porcentaje de superficie determinada en zonas con limitaciones naturales u otras limitaciones específicas ubicadas en las zonas de montaña****PUNTOS:** 4,00 100.0%

<u>REF.</u>	<u>REFERENCIA SIGPAC</u>	<u>CULTIVO DESCRIPCIÓN CULTIVO</u>	<u>S/R</u>	<u>SUP. COMPROM.</u> <u>(ha)</u>	<u>SUP. CUMPLE</u> <u>(ha)</u>
2343740	14-054-038-00039-001	101000 OLIVAR-SIN VARIEDAD	S	11,51	11,51
2343734	14-054-038-00039-001	101000 OLIVAR-SIN VARIEDAD	S	13,10	13,10
2343724	14-054-038-00043-010	101000 OLIVAR-SIN VARIEDAD	S	10,07	10,07
2343733	14-054-038-00043-010	101000 OLIVAR-SIN VARIEDAD	S	14,84	14,84
2343718	14-054-039-00009-003	101000 OLIVAR-SIN VARIEDAD	S	0,93	0,93
2343739	14-054-039-00009-003	101000 OLIVAR-SIN VARIEDAD	S	10,81	10,81

**Porcentaje de superficie determinada situada en zonas RAMSAR****PUNTOS:** 0,00 0.0%

<u>REF.</u>	<u>REFERENCIA SIGPAC</u>	<u>CULTIVO DESCRIPCIÓN CULTIVO</u>	<u>S/R</u>	<u>SUP. COMPROM.</u> <u>(ha)</u>	<u>SUP. CUMPLE</u> <u>(ha)</u>
2343734	14-054-038-00039-001	101000 OLIVAR-SIN VARIEDAD	S	13,10	0,00
2343740	14-054-038-00039-001	101000 OLIVAR-SIN VARIEDAD	S	11,51	0,00
2343724	14-054-038-00043-010	101000 OLIVAR-SIN VARIEDAD	S	10,07	0,00
2343733	14-054-038-00043-010	101000 OLIVAR-SIN VARIEDAD	S	14,84	0,00
2343718	14-054-039-00009-003	101000 OLIVAR-SIN VARIEDAD	S	0,93	0,00
2343739	14-054-039-00009-003	101000 OLIVAR-SIN VARIEDAD	S	10,81	0,00

**Porcentaje de superficie determinada en zonas vulnerables a la contaminación por nitratos****PUNTOS:** 0,00 0.0%

<u>REF.</u>	<u>REFERENCIA SIGPAC</u>	<u>CULTIVO DESCRIPCIÓN CULTIVO</u>	<u>S/R</u>	<u>SUP. COMPROM.</u> <u>(ha)</u>	<u>SUP. CUMPLE</u> <u>(ha)</u>
2343734	14-054-038-00039-001	101000 OLIVAR-SIN VARIEDAD	S	13,10	0,00
2343740	14-054-038-00039-001	101000 OLIVAR-SIN VARIEDAD	S	11,51	0,00
2343724	14-054-038-00043-010	101000 OLIVAR-SIN VARIEDAD	S	10,07	0,00
2343733	14-054-038-00043-010	101000 OLIVAR-SIN VARIEDAD	S	14,84	0,00
2343739	14-054-039-00009-003	101000 OLIVAR-SIN VARIEDAD	S	10,81	0,00
2343718	14-054-039-00009-003	101000 OLIVAR-SIN VARIEDAD	S	0,93	0,00

**Mayor pendiente media****PUNTOS:** 3,00 29.36%

<u>REF.</u>	<u>REFERENCIA SIGPAC</u>	<u>CULTIVO DESCRIPCIÓN CULTIVO</u>	<u>S/R</u>	<u>PENDIENTE MEDIA (%)</u>	<u>SUP. COMPROM.</u> <u>(ha)</u>
2343734	14-054-038-00039-001	101000 OLIVAR-SIN VARIEDAD	S	31,63	13,10
2343740	14-054-038-00039-001	101000 OLIVAR-SIN VARIEDAD	S	31,63	11,51
2343733	14-054-038-00043-010	101000 OLIVAR-SIN VARIEDAD	S	30,53	14,84
2343724	14-054-038-00043-010	101000 OLIVAR-SIN VARIEDAD	S	30,53	10,07
2343718	14-054-039-00009-003	101000 OLIVAR-SIN VARIEDAD	S	22,13	0,93
2343739	14-054-039-00009-003	101000 OLIVAR-SIN VARIEDAD	S	22,13	10,81

**Porcentaje de superficie determinada en Red Natura 2000****PUNTOS:** 0,00 0.0%

<u>REF.</u>	<u>REFERENCIA SIGPAC</u>	<u>CULTIVO DESCRIPCIÓN CULTIVO</u>	<u>S/R</u>	<u>SUP. COMPROM.</u> <u>(ha)</u>	<u>SUP. CUMPLE</u> <u>(ha)</u>
2343740	14-054-038-00039-001	101000 OLIVAR-SIN VARIEDAD	S	11,51	0,00
2343734	14-054-038-00039-001	101000 OLIVAR-SIN VARIEDAD	S	13,10	0,00
2343733	14-054-038-00043-010	101000 OLIVAR-SIN VARIEDAD	S	14,84	0,00



<b>REF.</b>	<b>REFERENCIA SIGPAC</b>	<b>CULTIVO</b>	<b>DESCRIPCIÓN CULTIVO</b>	<b>S/R</b>	<b>SUP. COMPROM.</b> <b>(ha)</b>	<b>SUP. CUMPLE</b> <b>(ha)</b>
2343724	14-054-038-00043-010	101000	OLIVAR-SIN VARIEDAD	S	10,07	0,00
2343718	14-054-039-00009-003	101000	OLIVAR-SIN VARIEDAD	S	0,93	0,00
2343739	14-054-039-00009-003	101000	OLIVAR-SIN VARIEDAD	S	10,81	0,00



<u>APELLIDOS Y NOMBRE / RAZÓN SOCIAL</u>		<u>NIF</u>	<u>EXPEDIENTE</u>	<u>SUP. COMPROMETIDA</u>				
				<u>(ha)</u>				
HERRERO DE PRADO MARIA DEL PILAR		30773493E	3044356	19.63				
<b>RESOLUCIÓN</b>								
<b>ADMITIDO</b>								
<b>IMPORTE POR ANUALIDAD</b>								
		<u>2015</u>	<u>2016</u>	<u>2017</u>	<u>2018</u>	<u>2019</u>		
IMPORTE MÁXIMO SUBVENCIONABLE		2.240,57 €	2.240,57 €	2.240,57 €	2.240,57 €	2.240,57 €		
IMPORTE MEDIO DE TRANSFERENCIA (€/ha)		114,14 €	114,14 €	114,14 €	114,14 €	114,14 €		
<b>RECINTOS COMPROMETIDOS</b>								
<u>REF.</u>	<u>REFERENCIA SIGPAC</u>	<u>CULTIVO</u>	<u>DESCRIPCIÓN CULTIVO</u>	<u>PEND. MEDIA</u>	<u>SUP. DEC. ADMIN.</u>	<u>SUP. CERT.</u>	<u>SUP. CAMPO</u>	<u>SUP. COMPROM.</u>
				<u>S/R</u>	<u>(%)</u>	<u>(ha)</u>	<u>(ha)</u>	<u>(ha)</u>
2343841	14-054-039-00009-003	101000	OLIVAR-SIN VARIEDAD	S	22,13	0,03	0,03	0,03
2343843	14-054-039-00010-003	101000	OLIVAR-SIN VARIEDAD	S	21,93	19,60	19,60	19,60

**RESUMEN CRITERIOS DE SELECCIÓN**

<b>10.1.12 Agricultura de montaña con orientación ecológica en olivar</b>		<b>PUNTOS: 8,00</b>	
		<b>PUNTOS</b>	
Solicitantes de la medida 11, específica para la conversión o mantenimiento en agricultura ecológica		3,00	S
Porcentaje de superficie determinada en zonas con limitaciones naturales u otras limitaciones específicas ubicadas en las zonas de montaña		4,00	100.0%
Porcentaje de superficie determinada situada en zonas RAMSAR		0,00	0.0%
Porcentaje de superficie determinada en zonas vulnerables a la contaminación por nitratos		0,00	0.0%
Mayor pendiente media		1,00	21.93%
Porcentaje de superficie determinada en Red Natura 2000		0,00	0.0%



**DETALLE CRITERIOS DE SELECCIÓN****10.1.12 Agricultura de montaña con orientación ecológica en olivar PUNTOS: 8,00****Solicitantes de la medida 11, específica para la conversión o mantenimiento en agricultura ecológica PUNTOS: 3,00 S****Porcentaje de superficie determinada en zonas con limitaciones naturales u otras limitaciones específicas ubicadas en las zonas de montaña PUNTOS: 4,00 100.0%**

<u>REF.</u>	<u>REFERENCIA SIGPAC</u>	<u>CULTIVO</u>	<u>DESCRIPCIÓN CULTIVO</u>	<u>S/R</u>	<u>SUP. COMPROM. (ha)</u>	<u>SUP. CUMPLE (ha)</u>
2343841	14-054-039-00009-003	101000	OLIVAR-SIN VARIEDAD	S	0,03	0,03
2343843	14-054-039-00010-003	101000	OLIVAR-SIN VARIEDAD	S	19,60	19,60

**Porcentaje de superficie determinada situada en zonas RAMSAR PUNTOS: 0,00 0.0%**

<u>REF.</u>	<u>REFERENCIA SIGPAC</u>	<u>CULTIVO</u>	<u>DESCRIPCIÓN CULTIVO</u>	<u>S/R</u>	<u>SUP. COMPROM. (ha)</u>	<u>SUP. CUMPLE (ha)</u>
2343841	14-054-039-00009-003	101000	OLIVAR-SIN VARIEDAD	S	0,03	0,00
2343843	14-054-039-00010-003	101000	OLIVAR-SIN VARIEDAD	S	19,60	0,00

**Porcentaje de superficie determinada en zonas vulnerables a la contaminación por nitratos PUNTOS: 0,00 0.0%**

<u>REF.</u>	<u>REFERENCIA SIGPAC</u>	<u>CULTIVO</u>	<u>DESCRIPCIÓN CULTIVO</u>	<u>S/R</u>	<u>SUP. COMPROM. (ha)</u>	<u>SUP. CUMPLE (ha)</u>
2343841	14-054-039-00009-003	101000	OLIVAR-SIN VARIEDAD	S	0,03	0,00
2343843	14-054-039-00010-003	101000	OLIVAR-SIN VARIEDAD	S	19,60	0,00

**Mayor pendiente media PUNTOS: 1,00 21.93%**

<u>REF.</u>	<u>REFERENCIA SIGPAC</u>	<u>CULTIVO</u>	<u>DESCRIPCIÓN CULTIVO</u>	<u>S/R</u>	<u>PENDIENTE MEDIA (%)</u>	<u>SUP. COMPROM. (ha)</u>
2343841	14-054-039-00009-003	101000	OLIVAR-SIN VARIEDAD	S	22,13	0,03
2343843	14-054-039-00010-003	101000	OLIVAR-SIN VARIEDAD	S	21,93	19,60

**Porcentaje de superficie determinada en Red Natura 2000 PUNTOS: 0,00 0.0%**

<u>REF.</u>	<u>REFERENCIA SIGPAC</u>	<u>CULTIVO</u>	<u>DESCRIPCIÓN CULTIVO</u>	<u>S/R</u>	<u>SUP. COMPROM. (ha)</u>	<u>SUP. CUMPLE (ha)</u>
2343841	14-054-039-00009-003	101000	OLIVAR-SIN VARIEDAD	S	0,03	0,00
2343843	14-054-039-00010-003	101000	OLIVAR-SIN VARIEDAD	S	19,60	0,00



<u>APELLIDOS Y NOMBRE / RAZÓN SOCIAL</u>		<u>NIF</u>	<u>EXPEDIENTE</u>	<u>SUP. COMPROMETIDA</u>				
				<u>(ha)</u>				
HERRERO FERNANDEZ, SCP		J14483127	3040046	7.5				
<b>RESOLUCIÓN</b>								
<b>ADMITIDO</b>								
<b>IMPORTE POR ANUALIDAD</b>								
		<b>2015</b>	<b>2016</b>	<b>2017</b>	<b>2018</b>	<b>2019</b>		
<b>IMPORTE MÁXIMO SUBVENCIONABLE</b>		856,05 €	856,05 €	856,05 €	856,05 €	856,05 €		
<b>IMPORTE MEDIO DE TRANSFERENCIA (€/ha)</b>		114,14 €	114,14 €	114,14 €	114,14 €	114,14 €		
<b>RECINTOS COMPROMETIDOS</b>								
<u>REF.</u>	<u>REFERENCIA SIGPAC</u>	<u>CULTIVO</u>	<u>DESCRIPCIÓN CULTIVO</u>	<u>PEND. MEDIA</u>	<u>SUP. DEC. ADMIN.</u>	<u>SUP. CERT.</u>	<u>SUP. CAMPO</u>	<u>SUP. COMPROM.</u>
				<u>S/R</u>	<u>(%)</u>	<u>(ha)</u>	<u>(ha)</u>	<u>(ha)</u>
2301806	14-054-047-00006-003	101000	OLIVAR-SIN VARIEDAD	S	58,12	0,71	0,71	0,71
2301807	14-054-047-00012-001	101000	OLIVAR-SIN VARIEDAD	S	44,89	4,16	4,16	4,16
2301808	14-054-047-00006-002	101000	OLIVAR-SIN VARIEDAD	S	25,83	2,14	2,14	2,14
2301809	14-054-047-00013-001	101000	OLIVAR-SIN VARIEDAD	S	53,45	0,49	0,49	0,49

**RESUMEN CRITERIOS DE SELECCIÓN**

<b>10.1.12 Agricultura de montaña con orientación ecológica en olivar</b>		<b>PUNTOS: 10,00</b>	
		<b>PUNTOS</b>	
Solicitantes de la medida 11, específica para la conversión o mantenimiento en agricultura ecológica		3,00	S
Porcentaje de superficie determinada en zonas con limitaciones naturales u otras limitaciones específicas ubicadas en las zonas de montaña		4,00	100.0%
Porcentaje de superficie determinada situada en zonas RAMSAR		0,00	0.0%
Porcentaje de superficie determinada en zonas vulnerables a la contaminación por nitratos		0,00	0.0%
Mayor pendiente media		3,00	41.26%
Porcentaje de superficie determinada en Red Natura 2000		0,00	0.0%



**DETALLE CRITERIOS DE SELECCIÓN****10.1.12 Agricultura de montaña con orientación ecológica en olivar****PUNTOS:** 10,00**Solicitantes de la medida 11, específica para la conversión o mantenimiento en agricultura ecológica****PUNTOS:** 3,00 S**Porcentaje de superficie determinada en zonas con limitaciones naturales u otras limitaciones específicas ubicadas en las zonas de montaña****PUNTOS:** 4,00 100.0%

<u>REF.</u>	<u>REFERENCIA SIGPAC</u>	<u>CULTIVO</u>	<u>DESCRIPCIÓN CULTIVO</u>	<u>S/R</u>	<u>SUP. COMPROM.</u> <u>(ha)</u>	<u>SUP. CUMPLE</u> <u>(ha)</u>
2301808	14-054-047-00006-002	101000	OLIVAR-SIN VARIEDAD	S	2,14	2,14
2301806	14-054-047-00006-003	101000	OLIVAR-SIN VARIEDAD	S	0,71	0,71
2301807	14-054-047-00012-001	101000	OLIVAR-SIN VARIEDAD	S	4,16	4,16
2301809	14-054-047-00013-001	101000	OLIVAR-SIN VARIEDAD	S	0,49	0,49

**Porcentaje de superficie determinada situada en zonas RAMSAR****PUNTOS:** 0,00 0.0%

<u>REF.</u>	<u>REFERENCIA SIGPAC</u>	<u>CULTIVO</u>	<u>DESCRIPCIÓN CULTIVO</u>	<u>S/R</u>	<u>SUP. COMPROM.</u> <u>(ha)</u>	<u>SUP. CUMPLE</u> <u>(ha)</u>
2301808	14-054-047-00006-002	101000	OLIVAR-SIN VARIEDAD	S	2,14	0,00
2301806	14-054-047-00006-003	101000	OLIVAR-SIN VARIEDAD	S	0,71	0,00
2301807	14-054-047-00012-001	101000	OLIVAR-SIN VARIEDAD	S	4,16	0,00
2301809	14-054-047-00013-001	101000	OLIVAR-SIN VARIEDAD	S	0,49	0,00

**Porcentaje de superficie determinada en zonas vulnerables a la contaminación por nitratos****PUNTOS:** 0,00 0.0%


<u>REF.</u>	<u>REFERENCIA SIGPAC</u>	<u>CULTIVO</u>	<u>DESCRIPCIÓN CULTIVO</u>	<u>S/R</u>	<u>SUP. COMPROM.</u> <u>(ha)</u>	<u>SUP. CUMPLE</u> <u>(ha)</u>
2301808	14-054-047-00006-002	101000	OLIVAR-SIN VARIEDAD	S	2,14	0,00
2301806	14-054-047-00006-003	101000	OLIVAR-SIN VARIEDAD	S	0,71	0,00
2301807	14-054-047-00012-001	101000	OLIVAR-SIN VARIEDAD	S	4,16	0,00
2301809	14-054-047-00013-001	101000	OLIVAR-SIN VARIEDAD	S	0,49	0,00

**Mayor pendiente media****PUNTOS:** 3,00 41.26%

<u>REF.</u>	<u>REFERENCIA SIGPAC</u>	<u>CULTIVO</u>	<u>DESCRIPCIÓN CULTIVO</u>	<u>S/R</u>	<u>PENDIENTE MEDIA (%)</u>	<u>SUP. COMPROM.</u> <u>(ha)</u>
2301808	14-054-047-00006-002	101000	OLIVAR-SIN VARIEDAD	S	25,83	2,14
2301806	14-054-047-00006-003	101000	OLIVAR-SIN VARIEDAD	S	58,12	0,71
2301807	14-054-047-00012-001	101000	OLIVAR-SIN VARIEDAD	S	44,89	4,16
2301809	14-054-047-00013-001	101000	OLIVAR-SIN VARIEDAD	S	53,45	0,49

**Porcentaje de superficie determinada en Red Natura 2000****PUNTOS:** 0,00 0.0%

<u>REF.</u>	<u>REFERENCIA SIGPAC</u>	<u>CULTIVO</u>	<u>DESCRIPCIÓN CULTIVO</u>	<u>S/R</u>	<u>SUP. COMPROM.</u> <u>(ha)</u>	<u>SUP. CUMPLE</u> <u>(ha)</u>
2301808	14-054-047-00006-002	101000	OLIVAR-SIN VARIEDAD	S	2,14	0,00
2301806	14-054-047-00006-003	101000	OLIVAR-SIN VARIEDAD	S	0,71	0,00
2301807	14-054-047-00012-001	101000	OLIVAR-SIN VARIEDAD	S	4,16	0,00
2301809	14-054-047-00013-001	101000	OLIVAR-SIN VARIEDAD	S	0,49	0,00



<u>APELLIDOS Y NOMBRE / RAZÓN SOCIAL</u>		<u>NIF</u>	<u>EXPEDIENTE</u>	<u>SUP. COMPROMETIDA</u>					
				<u>(ha)</u>					
HERRERO HERRERO MARIA DEL PILAR		29920897J	3041545	105.82					
<b>RESOLUCIÓN</b>									
<b>ADMITIDO</b>									
<b>IMPORTE POR ANUALIDAD</b>									
		<u>2015</u>	<u>2016</u>	<u>2017</u>	<u>2018</u>	<u>2019</u>			
<b>IMPORTE MÁXIMO SUBVENCIONABLE</b>		8.189,55 €	8.189,55 €	8.189,55 €	8.189,55 €	8.189,55 €			
<b>IMPORTE MEDIO DE TRANSFERENCIA (€/ha)</b>		77,39 €	77,39 €	77,39 €	77,39 €	77,39 €			
<b>RECINTOS COMPROMETIDOS</b>									
<u>REF.</u>	<u>REFERENCIA SIGPAC</u>	<u>CULTIVO</u>	<u>DESCRIPCIÓN CULTIVO</u>	<u>S/R</u>	<u>PEND. MEDIA (%)</u>	<u>SUP. DEC. ADMIN. (ha)</u>	<u>SUP. CERT. (ha)</u>	<u>SUP. CAMPO (ha)</u>	<u>SUP. COMPROM. (ha)</u>
2651991	14-054-060-00002-001	101000	OLIVAR-SIN VARIEDAD	S	47,88	10,28	10,28		10,28
2651995	14-054-059-00069-001	101000	OLIVAR-SIN VARIEDAD	S	29,26	33,05	33,04		33,04
2652009	14-054-059-00070-003	101000	OLIVAR-SIN VARIEDAD	S	32,64	62,50	62,50		62,50

**INCIDENCIAS****INCIDENCIA DESCRIPCIÓN**

80404 Recinto declarado que no cumple en su totalidad con las normas de producción ecológica (anexo I, Orden 26 de mayo de 2015)  
Ref:2651995 Recinto:14-054-059-00069-001 Cultivo:101000 OLIVAR-SIN VARIEDAD Secano Superficie Certificada (Ha):33,04

**RESUMEN CRITERIOS DE SELECCIÓN**

<b>10.1.12 Agricultura de montaña con orientación ecológica en olivar</b>		<b>PUNTOS: 14,00</b>	
		<b>PUNTOS</b>	
Solicitantes de la medida 11, específica para la conversión o mantenimiento en agricultura ecológica		3,00	S
Porcentaje de superficie determinada en zonas con limitaciones naturales u otras limitaciones específicas ubicadas en las zonas de montaña		4,00	100.0%
Porcentaje de superficie determinada situada en zonas RAMSAR		0,00	0.0%
Porcentaje de superficie determinada en zonas vulnerables a la contaminación por nitratos		0,00	0.0%
Mayor pendiente media		3,00	33.07%
Porcentaje de superficie determinada en Red Natura 2000		4,00	100.0%



**DETALLE CRITERIOS DE SELECCIÓN****10.1.12 Agricultura de montaña con orientación ecológica en olivar****PUNTOS:** 14,00**Solicitantes de la medida 11, específica para la conversión o mantenimiento en agricultura ecológica****PUNTOS:** 3,00 S**Porcentaje de superficie determinada en zonas con limitaciones naturales u otras limitaciones específicas ubicadas en las zonas de montaña****PUNTOS:** 4,00 100.0%

<u>REF.</u>	<u>REFERENCIA SIGPAC</u>	<u>CULTIVO</u>	<u>DESCRIPCIÓN CULTIVO</u>	<u>S/R</u>	<u>SUP. COMPROM.</u> <u>(ha)</u>	<u>SUP. CUMPLE</u> <u>(ha)</u>
2651995	14-054-059-00069-001	101000	OLIVAR-SIN VARIEDAD	S	33,04	33,04
2652009	14-054-059-00070-003	101000	OLIVAR-SIN VARIEDAD	S	62,50	62,50
2651991	14-054-060-00002-001	101000	OLIVAR-SIN VARIEDAD	S	10,28	10,28

**Porcentaje de superficie determinada situada en zonas RAMSAR****PUNTOS:** 0,00 0.0%

<u>REF.</u>	<u>REFERENCIA SIGPAC</u>	<u>CULTIVO</u>	<u>DESCRIPCIÓN CULTIVO</u>	<u>S/R</u>	<u>SUP. COMPROM.</u> <u>(ha)</u>	<u>SUP. CUMPLE</u> <u>(ha)</u>
2651995	14-054-059-00069-001	101000	OLIVAR-SIN VARIEDAD	S	33,04	0,00
2652009	14-054-059-00070-003	101000	OLIVAR-SIN VARIEDAD	S	62,50	0,00
2651991	14-054-060-00002-001	101000	OLIVAR-SIN VARIEDAD	S	10,28	0,00

**Porcentaje de superficie determinada en zonas vulnerables a la contaminación por nitratos****PUNTOS:** 0,00 0.0%

<u>REF.</u>	<u>REFERENCIA SIGPAC</u>	<u>CULTIVO</u>	<u>DESCRIPCIÓN CULTIVO</u>	<u>S/R</u>	<u>SUP. COMPROM.</u> <u>(ha)</u>	<u>SUP. CUMPLE</u> <u>(ha)</u>
2651995	14-054-059-00069-001	101000	OLIVAR-SIN VARIEDAD	S	33,04	0,00
2652009	14-054-059-00070-003	101000	OLIVAR-SIN VARIEDAD	S	62,50	0,00
2651991	14-054-060-00002-001	101000	OLIVAR-SIN VARIEDAD	S	10,28	0,00

**Mayor pendiente media****PUNTOS:** 3,00 33.07%

<u>REF.</u>	<u>REFERENCIA SIGPAC</u>	<u>CULTIVO</u>	<u>DESCRIPCIÓN CULTIVO</u>	<u>S/R</u>	<u>PENDIENTE MEDIA (%)</u>	<u>SUP. COMPROM.</u> <u>(ha)</u>
2651995	14-054-059-00069-001	101000	OLIVAR-SIN VARIEDAD	S	29,26	33,04
2652009	14-054-059-00070-003	101000	OLIVAR-SIN VARIEDAD	S	32,64	62,50
2651991	14-054-060-00002-001	101000	OLIVAR-SIN VARIEDAD	S	47,88	10,28

**Porcentaje de superficie determinada en Red Natura 2000****PUNTOS:** 4,00 100.0%

<u>REF.</u>	<u>REFERENCIA SIGPAC</u>	<u>CULTIVO</u>	<u>DESCRIPCIÓN CULTIVO</u>	<u>S/R</u>	<u>SUP. COMPROM.</u> <u>(ha)</u>	<u>SUP. CUMPLE</u> <u>(ha)</u>
2651995	14-054-059-00069-001	101000	OLIVAR-SIN VARIEDAD	S	33,04	33,04
2652009	14-054-059-00070-003	101000	OLIVAR-SIN VARIEDAD	S	62,50	62,50
2651991	14-054-060-00002-001	101000	OLIVAR-SIN VARIEDAD	S	10,28	10,28



<u>APELLIDOS Y NOMBRE / RAZÓN SOCIAL</u>		<u>NIF</u>	<u>EXPEDIENTE</u>	<u>SUP. COMPROMETIDA</u>				
				<u>(ha)</u>				
HERRERO HERRERO MARIA TERESA		00861394K	3044983	67.78				
<b>RESOLUCIÓN</b>								
<b>ADMITIDO</b>								
<b>IMPORTE POR ANUALIDAD</b>								
		<b>2015</b>	<b>2016</b>	<b>2017</b>	<b>2018</b>	<b>2019</b>		
<b>IMPORTE MÁXIMO SUBVENCIONABLE</b>		6.468,31 €	6.468,31 €	6.468,31 €	6.468,31 €	6.468,31 €		
<b>IMPORTE MEDIO DE TRANSFERENCIA (€/ha)</b>		95,43 €	95,43 €	95,43 €	95,43 €	95,43 €		
<b>RECINTOS COMPROMETIDOS</b>								
<u>REF.</u>	<u>REFERENCIA SIGPAC</u>	<u>CULTIVO</u>	<u>DESCRIPCIÓN CULTIVO</u>	<u>PEND. MEDIA</u>	<u>SUP. DEC. ADMIN.</u>	<u>SUP. CERT.</u>	<u>SUP. CAMPO</u>	<u>SUP. COMPROM.</u>
				<u>S/R</u>	<u>(%)</u>	<u>(ha)</u>	<u>(ha)</u>	<u>(ha)</u>
2681502	14-054-055-00140-006	101000	OLIVAR-SIN VARIEDAD	S	48,20	67,78	67,78	67,78

**RESUMEN CRITERIOS DE SELECCIÓN**

<b>10.1.12 Agricultura de montaña con orientación ecológica en olivar</b>		<b>PUNTOS: 14,00</b>	
		<b>PUNTOS</b>	
<b>Solicitantes de la medida 11, específica para la conversión o mantenimiento en agricultura ecológica</b>		3,00	S
<b>Porcentaje de superficie determinada en zonas con limitaciones naturales u otras limitaciones específicas ubicadas en las zonas de montaña</b>		4,00	100.0%
<b>Porcentaje de superficie determinada situada en zonas RAMSAR</b>		0,00	0.0%
<b>Porcentaje de superficie determinada en zonas vulnerables a la contaminación por nitratos</b>		0,00	0.0%
<b>Mayor pendiente media</b>		3,00	48.2%
<b>Porcentaje de superficie determinada en Red Natura 2000</b>		4,00	100.0%





**DETALLE CRITERIOS DE SELECCIÓN****10.1.12 Agricultura de montaña con orientación ecológica en olivar PUNTOS: 14,00**

<b>Solicitantes de la medida 11, específica para la conversión o mantenimiento en agricultura ecológica</b>						<b>PUNTOS:</b>	<b>3,00</b>	<b>S</b>
<b>Porcentaje de superficie determinada en zonas con limitaciones naturales u otras limitaciones específicas ubicadas en las zonas de montaña</b>						<b>PUNTOS:</b>	<b>4,00</b>	<b>100.0%</b>
<u>REF.</u>	<u>REFERENCIA SIGPAC</u>	<u>CULTIVO</u>	<u>DESCRIPCIÓN CULTIVO</u>	<u>S/R</u>	<u>SUP. COMPROM. (ha)</u>	<u>SUP. CUMPLE (ha)</u>		
2681502	14-054-055-00140-006	101000	OLIVAR-SIN VARIEDAD	S	67,78	67,78		
<b>Porcentaje de superficie determinada situada en zonas RAMSAR</b>						<b>PUNTOS:</b>	<b>0,00</b>	<b>0.0%</b>
<u>REF.</u>	<u>REFERENCIA SIGPAC</u>	<u>CULTIVO</u>	<u>DESCRIPCIÓN CULTIVO</u>	<u>S/R</u>	<u>SUP. COMPROM. (ha)</u>	<u>SUP. CUMPLE (ha)</u>		
2681502	14-054-055-00140-006	101000	OLIVAR-SIN VARIEDAD	S	67,78	0,00		
<b>Porcentaje de superficie determinada en zonas vulnerables a la contaminación por nitratos</b>						<b>PUNTOS:</b>	<b>0,00</b>	<b>0.0%</b>
<u>REF.</u>	<u>REFERENCIA SIGPAC</u>	<u>CULTIVO</u>	<u>DESCRIPCIÓN CULTIVO</u>	<u>S/R</u>	<u>SUP. COMPROM. (ha)</u>	<u>SUP. CUMPLE (ha)</u>		
2681502	14-054-055-00140-006	101000	OLIVAR-SIN VARIEDAD	S	67,78	0,00		
<b>Mayor pendiente media</b>						<b>PUNTOS:</b>	<b>3,00</b>	<b>48.2%</b>
<u>REF.</u>	<u>REFERENCIA SIGPAC</u>	<u>CULTIVO</u>	<u>DESCRIPCIÓN CULTIVO</u>	<u>S/R</u>	<u>PENDIENTE MEDIA (%)</u>	<u>SUP. COMPROM. (ha)</u>		
2681502	14-054-055-00140-006	101000	OLIVAR-SIN VARIEDAD	S	48,20	67,78		
<b>Porcentaje de superficie determinada en Red Natura 2000</b>						<b>PUNTOS:</b>	<b>4,00</b>	<b>100.0%</b>
<u>REF.</u>	<u>REFERENCIA SIGPAC</u>	<u>CULTIVO</u>	<u>DESCRIPCIÓN CULTIVO</u>	<u>S/R</u>	<u>SUP. COMPROM. (ha)</u>	<u>SUP. CUMPLE (ha)</u>		
2681502	14-054-055-00140-006	101000	OLIVAR-SIN VARIEDAD	S	67,78	67,78		



<u>APELLIDOS Y NOMBRE / RAZÓN SOCIAL</u>		<u>NIF</u>	<u>EXPEDIENTE</u>	<u>SUP. COMPROMETIDA</u>				
				<u>(ha)</u>				
HERRERO VILLALBA JOSE EMILIO		80153456C	3044984	40.65				
<b>RESOLUCIÓN</b>								
<b>ADMITIDO</b>								
<b>IMPORTE POR ANUALIDAD</b>								
		<b>2015</b>	<b>2016</b>	<b>2017</b>	<b>2018</b>	<b>2019</b>		
<b>IMPORTE MÁXIMO SUBVENCIONABLE</b>		4.610,11 €	4.610,11 €	4.610,11 €	4.610,11 €	4.610,11 €		
<b>IMPORTE MEDIO DE TRANSFERENCIA (€/ha)</b>		113,41 €	113,41 €	113,41 €	113,41 €	113,41 €		
<b>RECINTOS COMPROMETIDOS</b>								
<u>REF.</u>	<u>REFERENCIA SIGPAC</u>	<u>CULTIVO</u>	<u>DESCRIPCIÓN CULTIVO</u>	<u>PEND. MEDIA</u>	<u>SUP. DEC. ADMIN.</u>	<u>SUP. CERT.</u>	<u>SUP. CAMPO</u>	<u>SUP. COMPROM.</u>
				<u>S/R</u>	<u>(%)</u>	<u>(ha)</u>	<u>(ha)</u>	<u>(ha)</u>
2681547	14-054-051-00041-001	101000	OLIVAR-SIN VARIEDAD	S	30,06	3,21	3,49	3,21
2681548	14-054-056-00002-001	101000	OLIVAR-SIN VARIEDAD	S	24,56	4,56	4,56	4,56
2681549	14-054-056-00001-008	101000	OLIVAR-SIN VARIEDAD	S	32,36	25,02	25,02	25,02
2681550	14-054-058-00063-002	101000	OLIVAR-SIN VARIEDAD	S	27,45	2,86	2,96	2,86
2681551	14-054-051-00041-001	101000	OLIVAR-SIN VARIEDAD	S	30,06	0,01	0,01	0,01
2681552	14-054-058-00066-001	101000	OLIVAR-SIN VARIEDAD	S	25,79	0,46	0,50	0,46
2681554	14-054-051-00041-001	101000	OLIVAR-SIN VARIEDAD	S	30,06	0,28	0,30	0,28
2681555	14-054-050-00020-005	101000	OLIVAR-SIN VARIEDAD	S	26,95	4,25	4,32	4,25

**RESUMEN CRITERIOS DE SELECCIÓN****10.1.12 Agricultura de montaña con orientación ecológica en olivar PUNTOS: 10,00**

	<b>PUNTOS</b>	
<b>Solicitantes de la medida 11, específica para la conversión o mantenimiento en agricultura ecológica</b>	3,00	S
<b>Porcentaje de superficie determinada en zonas con limitaciones naturales u otras limitaciones específicas ubicadas en las zonas de montaña</b>	4,00	100.0%
<b>Porcentaje de superficie determinada situada en zonas RAMSAR</b>	0,00	0.0%
<b>Porcentaje de superficie determinada en zonas vulnerables a la contaminación por nitratos</b>	0,00	0.0%
<b>Mayor pendiente media</b>	3,00	30.3%
<b>Porcentaje de superficie determinada en Red Natura 2000</b>	0,00	0.0%



**DETALLE CRITERIOS DE SELECCIÓN****10.1.12 Agricultura de montaña con orientación ecológica en olivar****PUNTOS:** 10,00**Solicitantes de la medida 11, específica para la conversión o mantenimiento en agricultura ecológica****PUNTOS:** 3,00 S**Porcentaje de superficie determinada en zonas con limitaciones naturales u otras limitaciones específicas ubicadas en las zonas de montaña****PUNTOS:** 4,00 100.0%

<u>REF.</u>	<u>REFERENCIA SIGPAC</u>	<u>CULTIVO DESCRIPCIÓN CULTIVO</u>	<u>S/R</u>	<u>SUP. COMPROM.</u> <u>(ha)</u>	<u>SUP. CUMPLE</u> <u>(ha)</u>
2681555	14-054-050-00020-005	101000 OLIVAR-SIN VARIEDAD	S	4,25	4,25
2681551	14-054-051-00041-001	101000 OLIVAR-SIN VARIEDAD	S	0,01	0,01
2681554	14-054-051-00041-001	101000 OLIVAR-SIN VARIEDAD	S	0,28	0,28
2681547	14-054-051-00041-001	101000 OLIVAR-SIN VARIEDAD	S	3,21	3,21
2681549	14-054-056-00001-008	101000 OLIVAR-SIN VARIEDAD	S	25,02	25,02
2681548	14-054-056-00002-001	101000 OLIVAR-SIN VARIEDAD	S	4,56	4,56
2681550	14-054-058-00063-002	101000 OLIVAR-SIN VARIEDAD	S	2,86	2,86
2681552	14-054-058-00066-001	101000 OLIVAR-SIN VARIEDAD	S	0,46	0,46

**Porcentaje de superficie determinada situada en zonas RAMSAR****PUNTOS:** 0,00 0.0%

<u>REF.</u>	<u>REFERENCIA SIGPAC</u>	<u>CULTIVO DESCRIPCIÓN CULTIVO</u>	<u>S/R</u>	<u>SUP. COMPROM.</u> <u>(ha)</u>	<u>SUP. CUMPLE</u> <u>(ha)</u>
2681555	14-054-050-00020-005	101000 OLIVAR-SIN VARIEDAD	S	4,25	0,00
2681547	14-054-051-00041-001	101000 OLIVAR-SIN VARIEDAD	S	3,21	0,00
2681551	14-054-051-00041-001	101000 OLIVAR-SIN VARIEDAD	S	0,01	0,00
2681554	14-054-051-00041-001	101000 OLIVAR-SIN VARIEDAD	S	0,28	0,00
2681549	14-054-056-00001-008	101000 OLIVAR-SIN VARIEDAD	S	25,02	0,00
2681548	14-054-056-00002-001	101000 OLIVAR-SIN VARIEDAD	S	4,56	0,00
2681550	14-054-058-00063-002	101000 OLIVAR-SIN VARIEDAD	S	2,86	0,00
2681552	14-054-058-00066-001	101000 OLIVAR-SIN VARIEDAD	S	0,46	0,00

**Porcentaje de superficie determinada en zonas vulnerables a la contaminación por nitratos****PUNTOS:** 0,00 0.0%

<u>REF.</u>	<u>REFERENCIA SIGPAC</u>	<u>CULTIVO DESCRIPCIÓN CULTIVO</u>	<u>S/R</u>	<u>SUP. COMPROM.</u> <u>(ha)</u>	<u>SUP. CUMPLE</u> <u>(ha)</u>
2681555	14-054-050-00020-005	101000 OLIVAR-SIN VARIEDAD	S	4,25	0,00
2681547	14-054-051-00041-001	101000 OLIVAR-SIN VARIEDAD	S	3,21	0,00
2681551	14-054-051-00041-001	101000 OLIVAR-SIN VARIEDAD	S	0,01	0,00
2681554	14-054-051-00041-001	101000 OLIVAR-SIN VARIEDAD	S	0,28	0,00
2681549	14-054-056-00001-008	101000 OLIVAR-SIN VARIEDAD	S	25,02	0,00
2681548	14-054-056-00002-001	101000 OLIVAR-SIN VARIEDAD	S	4,56	0,00
2681550	14-054-058-00063-002	101000 OLIVAR-SIN VARIEDAD	S	2,86	0,00
2681552	14-054-058-00066-001	101000 OLIVAR-SIN VARIEDAD	S	0,46	0,00

**Mayor pendiente media****PUNTOS:** 3,00 30.3%

<u>REF.</u>	<u>REFERENCIA SIGPAC</u>	<u>CULTIVO DESCRIPCIÓN CULTIVO</u>	<u>S/R</u>	<u>PENDIENTE MEDIA (%)</u>	<u>SUP. COMPROM.</u> <u>(ha)</u>
2681555	14-054-050-00020-005	101000 OLIVAR-SIN VARIEDAD	S	26,95	4,25
2681547	14-054-051-00041-001	101000 OLIVAR-SIN VARIEDAD	S	30,06	3,21
2681551	14-054-051-00041-001	101000 OLIVAR-SIN VARIEDAD	S	30,06	0,01
2681554	14-054-051-00041-001	101000 OLIVAR-SIN VARIEDAD	S	30,06	0,28
2681549	14-054-056-00001-008	101000 OLIVAR-SIN VARIEDAD	S	32,36	25,02
2681548	14-054-056-00002-001	101000 OLIVAR-SIN VARIEDAD	S	24,56	4,56
2681550	14-054-058-00063-002	101000 OLIVAR-SIN VARIEDAD	S	27,45	2,86
2681552	14-054-058-00066-001	101000 OLIVAR-SIN VARIEDAD	S	25,79	0,46

**Porcentaje de superficie determinada en Red Natura 2000****PUNTOS:** 0,00 0.0%

<b>REF.</b>	<b>REFERENCIA SIGPAC</b>	<b>CULTIVO</b>	<b>DESCRIPCIÓN CULTIVO</b>	<b>S/R</b>	<b>SUP. COMPROM.</b> <b>(ha)</b>	<b>SUP. CUMPLE</b> <b>(ha)</b>
2681555	14-054-050-00020-005	101000	OLIVAR-SIN VARIEDAD	S	4,25	0,00
2681547	14-054-051-00041-001	101000	OLIVAR-SIN VARIEDAD	S	3,21	0,00
2681551	14-054-051-00041-001	101000	OLIVAR-SIN VARIEDAD	S	0,01	0,00
2681554	14-054-051-00041-001	101000	OLIVAR-SIN VARIEDAD	S	0,28	0,00
2681549	14-054-056-00001-008	101000	OLIVAR-SIN VARIEDAD	S	25,02	0,00
2681548	14-054-056-00002-001	101000	OLIVAR-SIN VARIEDAD	S	4,56	0,00
2681550	14-054-058-00063-002	101000	OLIVAR-SIN VARIEDAD	S	2,86	0,00
2681552	14-054-058-00066-001	101000	OLIVAR-SIN VARIEDAD	S	0,46	0,00



<u>APELLIDOS Y NOMBRE / RAZÓN SOCIAL</u>	<u>NIF</u>	<u>EXPEDIENTE</u>	<u>SUP. COMPROMETIDA</u>		
			<u>(ha)</u>		
HERRUZO CALERO ISABEL	75686598S	3040045	4.94		
<b>RESOLUCIÓN</b>					
<b>ADMITIDO</b>					
<b>IMPORTE POR ANUALIDAD</b>					
	<b>2015</b>	<b>2016</b>	<b>2017</b>	<b>2018</b>	<b>2019</b>
<b>IMPORTE MÁXIMO SUBVENCIONABLE</b>	563,85 €	563,85 €	563,85 €	563,85 €	563,85 €
<b>IMPORTE MEDIO DE TRANSFERENCIA (€/ha)</b>	114,14 €	114,14 €	114,14 €	114,14 €	114,14 €

**RECINTOS COMPROMETIDOS**

<u>REF.</u>	<u>REFERENCIA SIGPAC</u>	<u>CULTIVO</u>	<u>DESCRIPCIÓN CULTIVO</u>	<u>PEND. MEDIA</u>	<u>SUP. DEC. ADMIN.</u>	<u>SUP. CERT.</u>	<u>SUP. CAMPO</u>	<u>SUP. COMPROM.</u>
				<u>S/R</u>	<u>(%)</u>	<u>(ha)</u>	<u>(ha)</u>	<u>(ha)</u>
2301776	14-054-044-00150-001	101000	OLIVAR-SIN VARIEDAD	S	20,69	0,28	1,00	0,27
2301777	14-054-044-00131-002	101000	OLIVAR-SIN VARIEDAD	S	24,99	0,16	0,16	0,16
2301778	14-054-044-00130-001	101000	OLIVAR-SIN VARIEDAD	S	30,49	2,07	2,35	2,07
2301779	14-054-044-00131-001	101000	OLIVAR-SIN VARIEDAD	S	33,38	2,44	2,44	2,44

**INCIDENCIAS****INCIDENCIA DESCRIPCIÓN**

- 218 La superficie total declarada sobre un mismo recinto en el conjunto de los expedientes, no puede superar la superficie total que el SIGPAC establece para ese recinto.  
Ref:2301776 Recinto:14-054-044-00150-001 Cultivo:101000 OLIVAR-SIN VARIEDAD Secano Suma de superficies declaradas para este recinto por todos los solicitantes (Áreas):102 Superficie SIGPAC medida para este recinto (Áreas):101 Exceso de superficie declarada (Hectáreas):0,01

**RESUMEN CRITERIOS DE SELECCIÓN****10.1.12 Agricultura de montaña con orientación ecológica en olivar PUNTOS: 10,00**

	<u>PUNTOS</u>	
Solicitantes de la medida 11, específica para la conversión o mantenimiento en agricultura ecológica	3,00	S
Porcentaje de superficie determinada en zonas con limitaciones naturales u otras limitaciones específicas ubicadas en las zonas de montaña	4,00	100.0%
Porcentaje de superficie determinada situada en zonas RAMSAR	0,00	0.0%
Porcentaje de superficie determinada en zonas vulnerables a la contaminación por nitratos	0,00	0.0%
Mayor pendiente media	3,00	31.2%
Porcentaje de superficie determinada en Red Natura 2000	0,00	0.0%



**DETALLE CRITERIOS DE SELECCIÓN****10.1.12 Agricultura de montaña con orientación ecológica en olivar****PUNTOS:** 10,00**Solicitantes de la medida 11, específica para la conversión o mantenimiento en agricultura ecológica****PUNTOS:** 3,00 S**Porcentaje de superficie determinada en zonas con limitaciones naturales u otras limitaciones específicas ubicadas en las zonas de montaña****PUNTOS:** 4,00 100.0%

<u>REF.</u>	<u>REFERENCIA SIGPAC</u>	<u>CULTIVO DESCRIPCIÓN CULTIVO</u>	<u>S/R</u>	<u>SUP. COMPROM.</u> <u>(ha)</u>	<u>SUP. CUMPLE</u> <u>(ha)</u>
2301778	14-054-044-00130-001	101000 OLIVAR-SIN VARIEDAD	S	2,07	2,07
2301779	14-054-044-00131-001	101000 OLIVAR-SIN VARIEDAD	S	2,44	2,44
2301777	14-054-044-00131-002	101000 OLIVAR-SIN VARIEDAD	S	0,16	0,16
2301776	14-054-044-00150-001	101000 OLIVAR-SIN VARIEDAD	S	0,27	0,27

**Porcentaje de superficie determinada situada en zonas RAMSAR****PUNTOS:** 0,00 0.0%

<u>REF.</u>	<u>REFERENCIA SIGPAC</u>	<u>CULTIVO DESCRIPCIÓN CULTIVO</u>	<u>S/R</u>	<u>SUP. COMPROM.</u> <u>(ha)</u>	<u>SUP. CUMPLE</u> <u>(ha)</u>
2301778	14-054-044-00130-001	101000 OLIVAR-SIN VARIEDAD	S	2,07	0,00
2301779	14-054-044-00131-001	101000 OLIVAR-SIN VARIEDAD	S	2,44	0,00
2301777	14-054-044-00131-002	101000 OLIVAR-SIN VARIEDAD	S	0,16	0,00
2301776	14-054-044-00150-001	101000 OLIVAR-SIN VARIEDAD	S	0,27	0,00

**Porcentaje de superficie determinada en zonas vulnerables a la contaminación por nitratos****PUNTOS:** 0,00 0.0%

<u>REF.</u>	<u>REFERENCIA SIGPAC</u>	<u>CULTIVO DESCRIPCIÓN CULTIVO</u>	<u>S/R</u>	<u>SUP. COMPROM.</u> <u>(ha)</u>	<u>SUP. CUMPLE</u> <u>(ha)</u>
2301778	14-054-044-00130-001	101000 OLIVAR-SIN VARIEDAD	S	2,07	0,00
2301779	14-054-044-00131-001	101000 OLIVAR-SIN VARIEDAD	S	2,44	0,00
2301777	14-054-044-00131-002	101000 OLIVAR-SIN VARIEDAD	S	0,16	0,00
2301776	14-054-044-00150-001	101000 OLIVAR-SIN VARIEDAD	S	0,27	0,00

**Mayor pendiente media****PUNTOS:** 3,00 31.2%

<u>REF.</u>	<u>REFERENCIA SIGPAC</u>	<u>CULTIVO DESCRIPCIÓN CULTIVO</u>	<u>S/R</u>	<u>PENDIENTE MEDIA (%)</u>	<u>SUP. COMPROM.</u> <u>(ha)</u>
2301778	14-054-044-00130-001	101000 OLIVAR-SIN VARIEDAD	S	30,49	2,07
2301779	14-054-044-00131-001	101000 OLIVAR-SIN VARIEDAD	S	33,38	2,44
2301777	14-054-044-00131-002	101000 OLIVAR-SIN VARIEDAD	S	24,99	0,16
2301776	14-054-044-00150-001	101000 OLIVAR-SIN VARIEDAD	S	20,69	0,27

**Porcentaje de superficie determinada en Red Natura 2000****PUNTOS:** 0,00 0.0%

<u>REF.</u>	<u>REFERENCIA SIGPAC</u>	<u>CULTIVO DESCRIPCIÓN CULTIVO</u>	<u>S/R</u>	<u>SUP. COMPROM.</u> <u>(ha)</u>	<u>SUP. CUMPLE</u> <u>(ha)</u>
2301778	14-054-044-00130-001	101000 OLIVAR-SIN VARIEDAD	S	2,07	0,00
2301779	14-054-044-00131-001	101000 OLIVAR-SIN VARIEDAD	S	2,44	0,00
2301777	14-054-044-00131-002	101000 OLIVAR-SIN VARIEDAD	S	0,16	0,00
2301776	14-054-044-00150-001	101000 OLIVAR-SIN VARIEDAD	S	0,27	0,00



				<b>SUP. COMPROMETIDA</b>					
<b>APELLIDOS Y NOMBRE / RAZÓN SOCIAL</b>			<b>NIF</b>	<b>EXPEDIENTE</b>	<b>(ha)</b>				
HERRUZO GARCIA ANDRES JOSE			75629561H	3038258	22.19				
<b>RESOLUCIÓN ADMITIDO</b>									
<b>IMPORTES POR ANUALIDAD</b>									
			<b>2015</b>	<b>2016</b>	<b>2017</b>	<b>2018</b>	<b>2019</b>		
<b>IMPORTE MÁXIMO SUBVENCIONABLE</b>			2.532,77 €	2.532,77 €	2.532,77 €	2.532,77 €	2.532,77 €		
<b>IMPORTE MEDIO DE TRANSFERENCIA (€/ha)</b>			114,14 €	114,14 €	114,14 €	114,14 €	114,14 €		
<b>RECINTOS COMPROMETIDOS</b>									
<b>REF.</b>	<b>REFERENCIA SIGPAC</b>	<b>CULTIVO</b>	<b>DESCRIPCIÓN CULTIVO</b>	<b>S/R</b>	<b>PEND. MEDIA (%)</b>	<b>SUP. DEC. ADMIN. (ha)</b>	<b>SUP. CERT. (ha)</b>	<b>SUP. CAMPO (ha)</b>	<b>SUP. COMPROM. (ha)</b>
2636093	14-047-010-00007-002	101000	OLIVAR-SIN VARIEDAD	S	44,26	0,31	0,31		0,31
2636094	14-047-010-00007-003	101000	OLIVAR-SIN VARIEDAD	S	32,82	0,03	0,03		0,03
2636095	14-047-010-00002-001	101000	OLIVAR-SIN VARIEDAD	S	59,60	0,01	0,01		0,01
2636096	14-047-009-00134-004	101000	OLIVAR-SIN VARIEDAD	S	53,71	1,05	1,05		1,05
2636097	14-047-009-00135-001	101000	OLIVAR-SIN VARIEDAD	S	50,97	0,58	0,58		0,58
2636098	14-047-009-00138-001	101000	OLIVAR-SIN VARIEDAD	S	45,69	2,50	2,50		2,50
2636099	14-047-009-00186-001	101000	OLIVAR-SIN VARIEDAD	S	49,86	0,78	0,78		0,78
2636100	14-047-009-00180-002	101000	OLIVAR-SIN VARIEDAD	S	20,07	0,65	0,65		0,65
2636101	14-047-009-00165-001	101000	OLIVAR-SIN VARIEDAD	S	46,14	1,91	1,91		1,91
2636102	14-047-009-00134-003	101000	OLIVAR-SIN VARIEDAD	S	37,38	1,96	1,96		1,96
2636103	14-047-009-00200-002	101000	OLIVAR-SIN VARIEDAD	S	35,15	9,30	9,30		9,30
2636104	14-047-009-00158-001	101000	OLIVAR-SIN VARIEDAD	S	40,77	1,59	1,59		1,59
2636105	14-047-009-00201-001	101000	OLIVAR-SIN VARIEDAD	S	32,08	1,51	1,51		1,51
2636106	14-047-009-00201-002	101000	OLIVAR-SIN VARIEDAD	S	36,26	0,01	0,01		0,01

**RESUMEN CRITERIOS DE SELECCIÓN**

<b>10.1.12 Agricultura de montaña con orientación ecológica en olivar</b>		<b>PUNTOS: 14,00</b>	
		<b>PUNTOS</b>	
<b>Solicitantes de la medida 11, específica para la conversión o mantenimiento en agricultura ecológica</b>		3,00	S
<b>Porcentaje de superficie determinada en zonas con limitaciones naturales u otras limitaciones específicas ubicadas en las zonas de montaña</b>		4,00	100.0%
<b>Porcentaje de superficie determinada situada en zonas RAMSAR</b>		0,00	0.0%
<b>Porcentaje de superficie determinada en zonas vulnerables a la contaminación por nitratos</b>		0,00	0.0%
<b>Mayor pendiente media</b>		3,00	39.18%
<b>Porcentaje de superficie determinada en Red Natura 2000</b>		4,00	100.0%



**DETALLE CRITERIOS DE SELECCIÓN****10.1.12 Agricultura de montaña con orientación ecológica en olivar****PUNTOS:** 14,00**Solicitantes de la medida 11, específica para la conversión o mantenimiento en agricultura ecológica****PUNTOS:** 3,00 S**Porcentaje de superficie determinada en zonas con limitaciones naturales u otras limitaciones específicas ubicadas en las zonas de montaña****PUNTOS:** 4,00 100.0%

<u>REF.</u>	<u>REFERENCIA SIGPAC</u>	<u>CULTIVO</u>	<u>DESCRIPCIÓN CULTIVO</u>	<u>S/R</u>	<u>SUP. COMPROM.</u> <u>(ha)</u>	<u>SUP. CUMPLE</u> <u>(ha)</u>
2636102	14-047-009-00134-003	101000	OLIVAR-SIN VARIEDAD	S	1,96	1,96
2636096	14-047-009-00134-004	101000	OLIVAR-SIN VARIEDAD	S	1,05	1,05
2636097	14-047-009-00135-001	101000	OLIVAR-SIN VARIEDAD	S	0,58	0,58
2636098	14-047-009-00138-001	101000	OLIVAR-SIN VARIEDAD	S	2,50	2,50
2636104	14-047-009-00158-001	101000	OLIVAR-SIN VARIEDAD	S	1,59	1,59
2636101	14-047-009-00165-001	101000	OLIVAR-SIN VARIEDAD	S	1,91	1,91
2636100	14-047-009-00180-002	101000	OLIVAR-SIN VARIEDAD	S	0,65	0,65
2636099	14-047-009-00186-001	101000	OLIVAR-SIN VARIEDAD	S	0,78	0,78
2636103	14-047-009-00200-002	101000	OLIVAR-SIN VARIEDAD	S	9,30	9,30
2636105	14-047-009-00201-001	101000	OLIVAR-SIN VARIEDAD	S	1,51	1,51
2636106	14-047-009-00201-002	101000	OLIVAR-SIN VARIEDAD	S	0,01	0,01
2636095	14-047-010-00002-001	101000	OLIVAR-SIN VARIEDAD	S	0,01	0,01
2636093	14-047-010-00007-002	101000	OLIVAR-SIN VARIEDAD	S	0,31	0,31
2636094	14-047-010-00007-003	101000	OLIVAR-SIN VARIEDAD	S	0,03	0,03

**Porcentaje de superficie determinada situada en zonas RAMSAR****PUNTOS:** 0,00 0.0%

<u>REF.</u>	<u>REFERENCIA SIGPAC</u>	<u>CULTIVO</u>	<u>DESCRIPCIÓN CULTIVO</u>	<u>S/R</u>	<u>SUP. COMPROM.</u> <u>(ha)</u>	<u>SUP. CUMPLE</u> <u>(ha)</u>
2636102	14-047-009-00134-003	101000	OLIVAR-SIN VARIEDAD	S	1,96	0,00
2636096	14-047-009-00134-004	101000	OLIVAR-SIN VARIEDAD	S	1,05	0,00
2636097	14-047-009-00135-001	101000	OLIVAR-SIN VARIEDAD	S	0,58	0,00
2636098	14-047-009-00138-001	101000	OLIVAR-SIN VARIEDAD	S	2,50	0,00
2636104	14-047-009-00158-001	101000	OLIVAR-SIN VARIEDAD	S	1,59	0,00
2636101	14-047-009-00165-001	101000	OLIVAR-SIN VARIEDAD	S	1,91	0,00
2636100	14-047-009-00180-002	101000	OLIVAR-SIN VARIEDAD	S	0,65	0,00
2636099	14-047-009-00186-001	101000	OLIVAR-SIN VARIEDAD	S	0,78	0,00
2636103	14-047-009-00200-002	101000	OLIVAR-SIN VARIEDAD	S	9,30	0,00
2636105	14-047-009-00201-001	101000	OLIVAR-SIN VARIEDAD	S	1,51	0,00
2636106	14-047-009-00201-002	101000	OLIVAR-SIN VARIEDAD	S	0,01	0,00
2636095	14-047-010-00002-001	101000	OLIVAR-SIN VARIEDAD	S	0,01	0,00
2636093	14-047-010-00007-002	101000	OLIVAR-SIN VARIEDAD	S	0,31	0,00
2636094	14-047-010-00007-003	101000	OLIVAR-SIN VARIEDAD	S	0,03	0,00

**Porcentaje de superficie determinada en zonas vulnerables a la contaminación por nitratos****PUNTOS:** 0,00 0.0%

<u>REF.</u>	<u>REFERENCIA SIGPAC</u>	<u>CULTIVO</u>	<u>DESCRIPCIÓN CULTIVO</u>	<u>S/R</u>	<u>SUP. COMPROM.</u> <u>(ha)</u>	<u>SUP. CUMPLE</u> <u>(ha)</u>
2636102	14-047-009-00134-003	101000	OLIVAR-SIN VARIEDAD	S	1,96	0,00
2636096	14-047-009-00134-004	101000	OLIVAR-SIN VARIEDAD	S	1,05	0,00
2636097	14-047-009-00135-001	101000	OLIVAR-SIN VARIEDAD	S	0,58	0,00
2636098	14-047-009-00138-001	101000	OLIVAR-SIN VARIEDAD	S	2,50	0,00
2636104	14-047-009-00158-001	101000	OLIVAR-SIN VARIEDAD	S	1,59	0,00
2636101	14-047-009-00165-001	101000	OLIVAR-SIN VARIEDAD	S	1,91	0,00
2636100	14-047-009-00180-002	101000	OLIVAR-SIN VARIEDAD	S	0,65	0,00
2636099	14-047-009-00186-001	101000	OLIVAR-SIN VARIEDAD	S	0,78	0,00
2636103	14-047-009-00200-002	101000	OLIVAR-SIN VARIEDAD	S	9,30	0,00
2636105	14-047-009-00201-001	101000	OLIVAR-SIN VARIEDAD	S	1,51	0,00
2636106	14-047-009-00201-002	101000	OLIVAR-SIN VARIEDAD	S	0,01	0,00



<u>REF.</u>	<u>REFERENCIA SIGPAC</u>	<u>CULTIVO</u>	<u>DESCRIPCIÓN CULTIVO</u>	<u>S/R</u>	<u>SUP.</u> <u>COMPROM.</u> <u>(ha)</u>	<u>SUP.</u> <u>CUMPLE</u> <u>(ha)</u>
2636095	14-047-010-00002-001	101000	OLIVAR-SIN VARIEDAD	S	0,01	0,00
2636093	14-047-010-00007-002	101000	OLIVAR-SIN VARIEDAD	S	0,31	0,00
2636094	14-047-010-00007-003	101000	OLIVAR-SIN VARIEDAD	S	0,03	0,00

**Mayor pendiente media****PUNTOS:** 3,00 39.18%

<u>REF.</u>	<u>REFERENCIA SIGPAC</u>	<u>CULTIVO</u>	<u>DESCRIPCIÓN CULTIVO</u>	<u>S/R</u>	<u>PENDIENTE</u> <u>MEDIA (%)</u>	<u>SUP.</u> <u>COMPROM.</u> <u>(ha)</u>
2636102	14-047-009-00134-003	101000	OLIVAR-SIN VARIEDAD	S	37,38	1,96
2636096	14-047-009-00134-004	101000	OLIVAR-SIN VARIEDAD	S	53,71	1,05
2636097	14-047-009-00135-001	101000	OLIVAR-SIN VARIEDAD	S	50,97	0,58
2636098	14-047-009-00138-001	101000	OLIVAR-SIN VARIEDAD	S	45,69	2,50
2636104	14-047-009-00158-001	101000	OLIVAR-SIN VARIEDAD	S	40,77	1,59
2636101	14-047-009-00165-001	101000	OLIVAR-SIN VARIEDAD	S	46,14	1,91
2636100	14-047-009-00180-002	101000	OLIVAR-SIN VARIEDAD	S	20,07	0,65
2636099	14-047-009-00186-001	101000	OLIVAR-SIN VARIEDAD	S	49,86	0,78
2636103	14-047-009-00200-002	101000	OLIVAR-SIN VARIEDAD	S	35,15	9,30
2636105	14-047-009-00201-001	101000	OLIVAR-SIN VARIEDAD	S	32,08	1,51
2636106	14-047-009-00201-002	101000	OLIVAR-SIN VARIEDAD	S	36,26	0,01
2636095	14-047-010-00002-001	101000	OLIVAR-SIN VARIEDAD	S	59,60	0,01
2636093	14-047-010-00007-002	101000	OLIVAR-SIN VARIEDAD	S	44,26	0,31
2636094	14-047-010-00007-003	101000	OLIVAR-SIN VARIEDAD	S	32,82	0,03

**Porcentaje de superficie determinada en Red Natura 2000****PUNTOS:** 4,00 100.0%

<u>REF.</u>	<u>REFERENCIA SIGPAC</u>	<u>CULTIVO</u>	<u>DESCRIPCIÓN CULTIVO</u>	<u>S/R</u>	<u>SUP.</u> <u>COMPROM.</u> <u>(ha)</u>	<u>SUP.</u> <u>CUMPLE</u> <u>(ha)</u>
2636102	14-047-009-00134-003	101000	OLIVAR-SIN VARIEDAD	S	1,96	1,96
2636096	14-047-009-00134-004	101000	OLIVAR-SIN VARIEDAD	S	1,05	1,05
2636097	14-047-009-00135-001	101000	OLIVAR-SIN VARIEDAD	S	0,58	0,58
2636098	14-047-009-00138-001	101000	OLIVAR-SIN VARIEDAD	S	2,50	2,50
2636104	14-047-009-00158-001	101000	OLIVAR-SIN VARIEDAD	S	1,59	1,59
2636101	14-047-009-00165-001	101000	OLIVAR-SIN VARIEDAD	S	1,91	1,91
2636100	14-047-009-00180-002	101000	OLIVAR-SIN VARIEDAD	S	0,65	0,65
2636099	14-047-009-00186-001	101000	OLIVAR-SIN VARIEDAD	S	0,78	0,78
2636103	14-047-009-00200-002	101000	OLIVAR-SIN VARIEDAD	S	9,30	9,30
2636105	14-047-009-00201-001	101000	OLIVAR-SIN VARIEDAD	S	1,51	1,51
2636106	14-047-009-00201-002	101000	OLIVAR-SIN VARIEDAD	S	0,01	0,01
2636095	14-047-010-00002-001	101000	OLIVAR-SIN VARIEDAD	S	0,01	0,01
2636093	14-047-010-00007-002	101000	OLIVAR-SIN VARIEDAD	S	0,31	0,31
2636094	14-047-010-00007-003	101000	OLIVAR-SIN VARIEDAD	S	0,03	0,03



<u>APELLIDOS Y NOMBRE / RAZÓN SOCIAL</u>	<u>NIF</u>	<u>EXPEDIENTE</u>	<u>SUP. COMPROMETIDA (ha)</u>
HERRUZO MORENO FRANCISCO JOSE	80142828H	3041795	12.83

**RESOLUCIÓN  
ADMITIDO**

**IMPORTE POR ANUALIDAD**

	<u>2015</u>	<u>2016</u>	<u>2017</u>	<u>2018</u>	<u>2019</u>
IMPORTE MÁXIMO SUBVENCIONABLE	1.464,42 €	1.464,42 €	1.464,42 €	1.464,42 €	1.464,42 €
IMPORTE MEDIO DE TRANSFERENCIA (€/ha)	114,14 €	114,14 €	114,14 €	114,14 €	114,14 €

**RECINTOS COMPROMETIDOS**

<u>REF.</u>	<u>REFERENCIA SIGPAC</u>	<u>CULTIVO</u>	<u>DESCRIPCIÓN CULTIVO</u>	<u>S/R</u>	<u>PEND. MEDIA (%)</u>	<u>SUP. DEC. ADMIN. (ha)</u>	<u>SUP. CERT. (ha)</u>	<u>SUP. CAMPO (ha)</u>	<u>SUP. COMPROM. (ha)</u>
2395881	14-054-044-00023-008	101000	OLIVAR-SIN VARIEDAD	S	34,87	0,02	0,02		0,02
2395882	14-054-044-00023-001	101000	OLIVAR-SIN VARIEDAD	S	51,11	3,59	3,59		3,59
2395883	14-054-044-00023-004	101000	OLIVAR-SIN VARIEDAD	S	60,51	1,51	1,51		1,51
2395884	14-054-044-00023-006	101000	OLIVAR-SIN VARIEDAD	S	51,19	0,60	0,60		0,60
2395885	14-054-044-00001-004	101000	OLIVAR-SIN VARIEDAD	S	48,75	7,11	7,11		7,11

**RESUMEN CRITERIOS DE SELECCIÓN**

**10.1.12 Agricultura de montaña con orientación ecológica en olivar**

**PUNTOS: 10,00**

	<u>PUNTOS</u>	
Solicitantes de la medida 11, específica para la conversión o mantenimiento en agricultura ecológica	3,00	S
Porcentaje de superficie determinada en zonas con limitaciones naturales u otras limitaciones específicas ubicadas en las zonas de montaña	4,00	100.0%
Porcentaje de superficie determinada situada en zonas RAMSAR	0,00	0.0%
Porcentaje de superficie determinada en zonas vulnerables a la contaminación por nitratos	0,00	0.0%
Mayor pendiente media	3,00	50.89%
Porcentaje de superficie determinada en Red Natura 2000	0,00	0.0%



**DETALLE CRITERIOS DE SELECCIÓN****10.1.12 Agricultura de montaña con orientación ecológica en olivar****PUNTOS:** 10,00**Solicitantes de la medida 11, específica para la conversión o mantenimiento en agricultura ecológica****PUNTOS:** 3,00 S**Porcentaje de superficie determinada en zonas con limitaciones naturales u otras limitaciones específicas ubicadas en las zonas de montaña****PUNTOS:** 4,00 100.0%

<u>REF.</u>	<u>REFERENCIA SIGPAC</u>	<u>CULTIVO DESCRIPCIÓN CULTIVO</u>	<u>S/R</u>	<u>SUP. COMPROM.</u> <u>(ha)</u>	<u>SUP. CUMPLE</u> <u>(ha)</u>
2395885	14-054-044-00001-004	101000 OLIVAR-SIN VARIEDAD	S	7,11	7,11
2395882	14-054-044-00023-001	101000 OLIVAR-SIN VARIEDAD	S	3,59	3,59
2395883	14-054-044-00023-004	101000 OLIVAR-SIN VARIEDAD	S	1,51	1,51
2395884	14-054-044-00023-006	101000 OLIVAR-SIN VARIEDAD	S	0,60	0,60
2395881	14-054-044-00023-008	101000 OLIVAR-SIN VARIEDAD	S	0,02	0,02

**Porcentaje de superficie determinada situada en zonas RAMSAR****PUNTOS:** 0,00 0.0%

<u>REF.</u>	<u>REFERENCIA SIGPAC</u>	<u>CULTIVO DESCRIPCIÓN CULTIVO</u>	<u>S/R</u>	<u>SUP. COMPROM.</u> <u>(ha)</u>	<u>SUP. CUMPLE</u> <u>(ha)</u>
2395885	14-054-044-00001-004	101000 OLIVAR-SIN VARIEDAD	S	7,11	0,00
2395882	14-054-044-00023-001	101000 OLIVAR-SIN VARIEDAD	S	3,59	0,00
2395883	14-054-044-00023-004	101000 OLIVAR-SIN VARIEDAD	S	1,51	0,00
2395884	14-054-044-00023-006	101000 OLIVAR-SIN VARIEDAD	S	0,60	0,00
2395881	14-054-044-00023-008	101000 OLIVAR-SIN VARIEDAD	S	0,02	0,00

**Porcentaje de superficie determinada en zonas vulnerables a la contaminación por nitratos****PUNTOS:** 0,00 0.0%

<u>REF.</u>	<u>REFERENCIA SIGPAC</u>	<u>CULTIVO DESCRIPCIÓN CULTIVO</u>	<u>S/R</u>	<u>SUP. COMPROM.</u> <u>(ha)</u>	<u>SUP. CUMPLE</u> <u>(ha)</u>
2395885	14-054-044-00001-004	101000 OLIVAR-SIN VARIEDAD	S	7,11	0,00
2395882	14-054-044-00023-001	101000 OLIVAR-SIN VARIEDAD	S	3,59	0,00
2395883	14-054-044-00023-004	101000 OLIVAR-SIN VARIEDAD	S	1,51	0,00
2395884	14-054-044-00023-006	101000 OLIVAR-SIN VARIEDAD	S	0,60	0,00
2395881	14-054-044-00023-008	101000 OLIVAR-SIN VARIEDAD	S	0,02	0,00

**Mayor pendiente media****PUNTOS:** 3,00 50.89%

<u>REF.</u>	<u>REFERENCIA SIGPAC</u>	<u>CULTIVO DESCRIPCIÓN CULTIVO</u>	<u>S/R</u>	<u>PENDIENTE MEDIA (%)</u>	<u>SUP. COMPROM.</u> <u>(ha)</u>
2395885	14-054-044-00001-004	101000 OLIVAR-SIN VARIEDAD	S	48,75	7,11
2395882	14-054-044-00023-001	101000 OLIVAR-SIN VARIEDAD	S	51,11	3,59
2395883	14-054-044-00023-004	101000 OLIVAR-SIN VARIEDAD	S	60,51	1,51
2395884	14-054-044-00023-006	101000 OLIVAR-SIN VARIEDAD	S	51,19	0,60
2395881	14-054-044-00023-008	101000 OLIVAR-SIN VARIEDAD	S	34,87	0,02

**Porcentaje de superficie determinada en Red Natura 2000****PUNTOS:** 0,00 0.0%

<u>REF.</u>	<u>REFERENCIA SIGPAC</u>	<u>CULTIVO DESCRIPCIÓN CULTIVO</u>	<u>S/R</u>	<u>SUP. COMPROM.</u> <u>(ha)</u>	<u>SUP. CUMPLE</u> <u>(ha)</u>
2395885	14-054-044-00001-004	101000 OLIVAR-SIN VARIEDAD	S	7,11	0,00
2395882	14-054-044-00023-001	101000 OLIVAR-SIN VARIEDAD	S	3,59	0,00
2395883	14-054-044-00023-004	101000 OLIVAR-SIN VARIEDAD	S	1,51	0,00
2395884	14-054-044-00023-006	101000 OLIVAR-SIN VARIEDAD	S	0,60	0,00
2395881	14-054-044-00023-008	101000 OLIVAR-SIN VARIEDAD	S	0,02	0,00

<u>APELLIDOS Y NOMBRE / RAZÓN SOCIAL</u>		<u>NIF</u>	<u>EXPEDIENTE</u>	<u>SUP. COMPROMETIDA</u>				
				<u>(ha)</u>				
HERRUZO MORENO ROSALIA LUNA		80153971Y	3039311	14.4				
<b>RESOLUCIÓN</b>								
<b>ADMITIDO</b>								
<b>IMPORTE POR ANUALIDAD</b>								
		<b>2015</b>	<b>2016</b>	<b>2017</b>	<b>2018</b>	<b>2019</b>		
<b>IMPORTE MÁXIMO SUBVENCIONABLE</b>		1.643,62 €	1.643,62 €	1.643,62 €	1.643,62 €	1.643,62 €		
<b>IMPORTE MEDIO DE TRANSFERENCIA (€/ha)</b>		114,14 €	114,14 €	114,14 €	114,14 €	114,14 €		
<b>RECINTOS COMPROMETIDOS</b>								
<u>REF.</u>	<u>REFERENCIA SIGPAC</u>	<u>CULTIVO</u>	<u>DESCRIPCIÓN CULTIVO</u>	<u>PEND. MEDIA</u>	<u>SUP. DEC. ADMIN.</u>	<u>SUP. CERT.</u>	<u>SUP. CAMPO</u>	<u>SUP. COMPROM.</u>
				<u>S/R</u>	<u>(%)</u>	<u>(ha)</u>	<u>(ha)</u>	<u>(ha)</u>
2296587	14-054-045-00009-006	101000	OLIVAR-SIN VARIEDAD	S	36,19	14,40	14,40	14,40

### RESUMEN CRITERIOS DE SELECCIÓN

<b>10.1.12 Agricultura de montaña con orientación ecológica en olivar</b>		<b>PUNTOS: 10,00</b>	
		<b>PUNTOS</b>	
<b>Solicitantes de la medida 11, específica para la conversión o mantenimiento en agricultura ecológica</b>		3,00	S
<b>Porcentaje de superficie determinada en zonas con limitaciones naturales u otras limitaciones específicas ubicadas en las zonas de montaña</b>		4,00	100.0%
<b>Porcentaje de superficie determinada situada en zonas RAMSAR</b>		0,00	0.0%
<b>Porcentaje de superficie determinada en zonas vulnerables a la contaminación por nitratos</b>		0,00	0.0%
<b>Mayor pendiente media</b>		3,00	36.19%
<b>Porcentaje de superficie determinada en Red Natura 2000</b>		0,00	0.0%



**DETALLE CRITERIOS DE SELECCIÓN****10.1.12 Agricultura de montaña con orientación ecológica en olivar PUNTOS: 10,00**

<b>Solicitantes de la medida 11, específica para la conversión o mantenimiento en agricultura ecológica</b>						<b>PUNTOS:</b>	3,00	S
<b>Porcentaje de superficie determinada en zonas con limitaciones naturales u otras limitaciones específicas ubicadas en las zonas de montaña</b>						<b>PUNTOS:</b>	4,00	100.0%
<u>REF.</u>	<u>REFERENCIA SIGPAC</u>	<u>CULTIVO</u>	<u>DESCRIPCIÓN CULTIVO</u>	<u>S/R</u>		<u>SUP. COMPROM.</u> (ha)	<u>SUP. CUMPLE</u> (ha)	
2296587	14-054-045-00009-006	101000	OLIVAR-SIN VARIEDAD	S		14,40	14,40	
<b>Porcentaje de superficie determinada situada en zonas RAMSAR</b>						<b>PUNTOS:</b>	0,00	0.0%
<u>REF.</u>	<u>REFERENCIA SIGPAC</u>	<u>CULTIVO</u>	<u>DESCRIPCIÓN CULTIVO</u>	<u>S/R</u>		<u>SUP. COMPROM.</u> (ha)	<u>SUP. CUMPLE</u> (ha)	
2296587	14-054-045-00009-006	101000	OLIVAR-SIN VARIEDAD	S		14,40	0,00	
<b>Porcentaje de superficie determinada en zonas vulnerables a la contaminación por nitratos</b>						<b>PUNTOS:</b>	0,00	0.0%
<u>REF.</u>	<u>REFERENCIA SIGPAC</u>	<u>CULTIVO</u>	<u>DESCRIPCIÓN CULTIVO</u>	<u>S/R</u>		<u>SUP. COMPROM.</u> (ha)	<u>SUP. CUMPLE</u> (ha)	
2296587	14-054-045-00009-006	101000	OLIVAR-SIN VARIEDAD	S		14,40	0,00	
<b>Mayor pendiente media</b>						<b>PUNTOS:</b>	3,00	36.19%
<u>REF.</u>	<u>REFERENCIA SIGPAC</u>	<u>CULTIVO</u>	<u>DESCRIPCIÓN CULTIVO</u>	<u>S/R</u>	<u>PENDIENTE MEDIA (%)</u>	<u>SUP. COMPROM.</u> (ha)		
2296587	14-054-045-00009-006	101000	OLIVAR-SIN VARIEDAD	S	36,19	14,40		
<b>Porcentaje de superficie determinada en Red Natura 2000</b>						<b>PUNTOS:</b>	0,00	0.0%
<u>REF.</u>	<u>REFERENCIA SIGPAC</u>	<u>CULTIVO</u>	<u>DESCRIPCIÓN CULTIVO</u>	<u>S/R</u>		<u>SUP. COMPROM.</u> (ha)	<u>SUP. CUMPLE</u> (ha)	
2296587	14-054-045-00009-006	101000	OLIVAR-SIN VARIEDAD	S		14,40	0,00	



<u>APELLIDOS Y NOMBRE / RAZÓN SOCIAL</u>		<u>NIF</u>	<u>EXPEDIENTE</u>	<u>SUP. COMPROMETIDA</u>				
				<u>(ha)</u>				
HERRUZO SOTOMAYOR BARTOLOME		00013451L	3037946	67				
<b>RESOLUCIÓN</b>								
<b>ADMITIDO</b>								
<b>IMPORTE POR ANUALIDAD</b>								
		<b>2015</b>	<b>2016</b>	<b>2017</b>	<b>2018</b>	<b>2019</b>		
<b>IMPORTE MÁXIMO SUBVENCIONABLE</b>		6.414,67 €	6.414,67 €	6.414,67 €	6.414,67 €	6.414,67 €		
<b>IMPORTE MEDIO DE TRANSFERENCIA (€/ha)</b>		95,74 €	95,74 €	95,74 €	95,74 €	95,74 €		
<b>RECINTOS COMPROMETIDOS</b>								
<u>REF.</u>	<u>REFERENCIA SIGPAC</u>	<u>CULTIVO</u>	<u>DESCRIPCIÓN CULTIVO</u>	<u>PEND. MEDIA</u>	<u>SUP. DEC. ADMIN.</u>	<u>SUP. CERT.</u>	<u>SUP. CAMPO</u>	<u>SUP. COMPROM.</u>
				<u>S/R</u>	<u>(%)</u>	<u>(ha)</u>	<u>(ha)</u>	<u>(ha)</u>
2635789	14-069-051-00032-001	101000	OLIVAR-SIN VARIEDAD	S	45,80	67,00	97,34	67,00

### RESUMEN CRITERIOS DE SELECCIÓN

<b>10.1.12 Agricultura de montaña con orientación ecológica en olivar</b>		<b>PUNTOS: 10,00</b>	
		<b>PUNTOS</b>	
<b>Solicitantes de la medida 11, específica para la conversión o mantenimiento en agricultura ecológica</b>		3,00	S
<b>Porcentaje de superficie determinada en zonas con limitaciones naturales u otras limitaciones específicas ubicadas en las zonas de montaña</b>		4,00	100.0%
<b>Porcentaje de superficie determinada situada en zonas RAMSAR</b>		0,00	0.0%
<b>Porcentaje de superficie determinada en zonas vulnerables a la contaminación por nitratos</b>		0,00	0.0%
<b>Mayor pendiente media</b>		3,00	45.8%
<b>Porcentaje de superficie determinada en Red Natura 2000</b>		0,00	0.0%



**DETALLE CRITERIOS DE SELECCIÓN****10.1.12 Agricultura de montaña con orientación ecológica en olivar PUNTOS: 10,00**

<b>Solicitantes de la medida 11, específica para la conversión o mantenimiento en agricultura ecológica</b>						<b>PUNTOS:</b>	3,00	S
<b>Porcentaje de superficie determinada en zonas con limitaciones naturales u otras limitaciones específicas ubicadas en las zonas de montaña</b>						<b>PUNTOS:</b>	4,00	100.0%
<u>REF.</u>	<u>REFERENCIA SIGPAC</u>	<u>CULTIVO</u>	<u>DESCRIPCIÓN CULTIVO</u>	<u>S/R</u>		<u>SUP.</u>	<u>SUP.</u>	
						<u>COMPROM.</u>	<u>CUMPLE</u>	
						(ha)	(ha)	
2635789	14-069-051-00032-001	101000	OLIVAR-SIN VARIEDAD	S		67,00	67,00	
<b>Porcentaje de superficie determinada situada en zonas RAMSAR</b>						<b>PUNTOS:</b>	0,00	0.0%
<u>REF.</u>	<u>REFERENCIA SIGPAC</u>	<u>CULTIVO</u>	<u>DESCRIPCIÓN CULTIVO</u>	<u>S/R</u>		<u>SUP.</u>	<u>SUP.</u>	
						<u>COMPROM.</u>	<u>CUMPLE</u>	
						(ha)	(ha)	
2635789	14-069-051-00032-001	101000	OLIVAR-SIN VARIEDAD	S		67,00	0,00	
<b>Porcentaje de superficie determinada en zonas vulnerables a la contaminación por nitratos</b>						<b>PUNTOS:</b>	0,00	0.0%
<u>REF.</u>	<u>REFERENCIA SIGPAC</u>	<u>CULTIVO</u>	<u>DESCRIPCIÓN CULTIVO</u>	<u>S/R</u>		<u>SUP.</u>	<u>SUP.</u>	
						<u>COMPROM.</u>	<u>CUMPLE</u>	
						(ha)	(ha)	
2635789	14-069-051-00032-001	101000	OLIVAR-SIN VARIEDAD	S		67,00	0,00	
<b>Mayor pendiente media</b>						<b>PUNTOS:</b>	3,00	45.8%
<u>REF.</u>	<u>REFERENCIA SIGPAC</u>	<u>CULTIVO</u>	<u>DESCRIPCIÓN CULTIVO</u>	<u>S/R</u>	<u>PENDIENTE</u>	<u>SUP.</u>		
					<u>MEDIA (%)</u>	<u>COMPROM.</u>		
						(ha)		
2635789	14-069-051-00032-001	101000	OLIVAR-SIN VARIEDAD	S	45,80	67,00		
<b>Porcentaje de superficie determinada en Red Natura 2000</b>						<b>PUNTOS:</b>	0,00	0.0%
<u>REF.</u>	<u>REFERENCIA SIGPAC</u>	<u>CULTIVO</u>	<u>DESCRIPCIÓN CULTIVO</u>	<u>S/R</u>		<u>SUP.</u>	<u>SUP.</u>	
						<u>COMPROM.</u>	<u>CUMPLE</u>	
						(ha)	(ha)	
2635789	14-069-051-00032-001	101000	OLIVAR-SIN VARIEDAD	S		67,00	0,00	



				<b>SUP. COMPROMETIDA</b>					
<b>APELLIDOS Y NOMBRE / RAZÓN SOCIAL</b>				<b>NIF</b>	<b>EXPEDIENTE</b>	<b>(ha)</b>			
HIDALGO CECILIA EZEQUIEL				75698878J	3040047	11.27			
<b>RESOLUCIÓN</b>									
<b>ADMITIDO</b>									
<b>IMPORTE POR ANUALIDAD</b>									
				<b>2015</b>	<b>2016</b>	<b>2017</b>	<b>2018</b>	<b>2019</b>	
<b>IMPORTE MÁXIMO SUBVENCIONABLE</b>				1.286,36 €	1.286,36 €	1.286,36 €	1.286,36 €	1.286,36 €	
<b>IMPORTE MEDIO DE TRANSFERENCIA (€/ha)</b>				114,14 €	114,14 €	114,14 €	114,14 €	114,14 €	
<b>RECINTOS COMPROMETIDOS</b>									
<b>REF.</b>	<b>REFERENCIA SIGPAC</b>	<b>CULTIVO</b>	<b>DESCRIPCIÓN CULTIVO</b>	<b>S/R</b>	<b>PEND. MEDIA (%)</b>	<b>SUP. DEC. ADMIN. (ha)</b>	<b>SUP. CERT. (ha)</b>	<b>SUP. CAMPO (ha)</b>	<b>SUP. COMPROM. (ha)</b>
2301815	14-054-050-00084-001	101000	OLIVAR-SIN VARIEDAD	S	37,06	1,62	1,62		1,62
2301816	14-054-050-00099-001	101000	OLIVAR-SIN VARIEDAD	S	45,34	1,51	1,51		1,51
2301817	14-054-050-00106-006	101000	OLIVAR-SIN VARIEDAD	S	42,08	0,27	0,27		0,27
2301818	14-054-050-00106-004	101000	OLIVAR-SIN VARIEDAD	S	43,05	1,08	1,08		1,08
2301819	14-054-050-00088-001	101000	OLIVAR-SIN VARIEDAD	S	34,38	0,75	0,75		0,75
2301820	14-054-050-00101-002	101000	OLIVAR-SIN VARIEDAD	S	29,23	2,30	2,30		2,30
2301821	14-054-050-00089-001	101000	OLIVAR-SIN VARIEDAD	S	44,41	0,17	0,17		0,17
2301822	14-054-050-00095-001	101000	OLIVAR-SIN VARIEDAD	S	26,03	3,23	3,23		3,23
2301823	14-054-050-00095-002	101000	OLIVAR-SIN VARIEDAD	S	35,94	0,34	0,34		0,34

**RESUMEN CRITERIOS DE SELECCIÓN****10.1.12 Agricultura de montaña con orientación ecológica en olivar****PUNTOS: 10,00**

	<b>PUNTOS</b>	
<b>Solicitantes de la medida 11, específica para la conversión o mantenimiento en agricultura ecológica</b>	3,00	S
<b>Porcentaje de superficie determinada en zonas con limitaciones naturales u otras limitaciones específicas ubicadas en las zonas de montaña</b>	4,00	100.0%
<b>Porcentaje de superficie determinada situada en zonas RAMSAR</b>	0,00	0.0%
<b>Porcentaje de superficie determinada en zonas vulnerables a la contaminación por nitratos</b>	0,00	0.0%
<b>Mayor pendiente media</b>	3,00	34.0%
<b>Porcentaje de superficie determinada en Red Natura 2000</b>	0,00	0.0%





**DETALLE CRITERIOS DE SELECCIÓN****10.1.12 Agricultura de montaña con orientación ecológica en olivar****PUNTOS:** 10,00**Solicitantes de la medida 11, específica para la conversión o mantenimiento en agricultura ecológica****PUNTOS:** 3,00 S**Porcentaje de superficie determinada en zonas con limitaciones naturales u otras limitaciones específicas ubicadas en las zonas de montaña****PUNTOS:** 4,00 100.0%

<u>REF.</u>	<u>REFERENCIA SIGPAC</u>	<u>CULTIVO DESCRIPCIÓN CULTIVO</u>	<u>S/R</u>	<u>SUP. COMPROM.</u> <u>(ha)</u>	<u>SUP. CUMPLE</u> <u>(ha)</u>
2301815	14-054-050-00084-001	101000 OLIVAR-SIN VARIEDAD	S	1,62	1,62
2301819	14-054-050-00088-001	101000 OLIVAR-SIN VARIEDAD	S	0,75	0,75
2301821	14-054-050-00089-001	101000 OLIVAR-SIN VARIEDAD	S	0,17	0,17
2301822	14-054-050-00095-001	101000 OLIVAR-SIN VARIEDAD	S	3,23	3,23
2301823	14-054-050-00095-002	101000 OLIVAR-SIN VARIEDAD	S	0,34	0,34
2301816	14-054-050-00099-001	101000 OLIVAR-SIN VARIEDAD	S	1,51	1,51
2301820	14-054-050-00101-002	101000 OLIVAR-SIN VARIEDAD	S	2,30	2,30
2301818	14-054-050-00106-004	101000 OLIVAR-SIN VARIEDAD	S	1,08	1,08
2301817	14-054-050-00106-006	101000 OLIVAR-SIN VARIEDAD	S	0,27	0,27

**Porcentaje de superficie determinada situada en zonas RAMSAR****PUNTOS:** 0,00 0.0%

<u>REF.</u>	<u>REFERENCIA SIGPAC</u>	<u>CULTIVO DESCRIPCIÓN CULTIVO</u>	<u>S/R</u>	<u>SUP. COMPROM.</u> <u>(ha)</u>	<u>SUP. CUMPLE</u> <u>(ha)</u>
2301815	14-054-050-00084-001	101000 OLIVAR-SIN VARIEDAD	S	1,62	0,00
2301819	14-054-050-00088-001	101000 OLIVAR-SIN VARIEDAD	S	0,75	0,00
2301821	14-054-050-00089-001	101000 OLIVAR-SIN VARIEDAD	S	0,17	0,00
2301822	14-054-050-00095-001	101000 OLIVAR-SIN VARIEDAD	S	3,23	0,00
2301823	14-054-050-00095-002	101000 OLIVAR-SIN VARIEDAD	S	0,34	0,00
2301816	14-054-050-00099-001	101000 OLIVAR-SIN VARIEDAD	S	1,51	0,00
2301820	14-054-050-00101-002	101000 OLIVAR-SIN VARIEDAD	S	2,30	0,00
2301818	14-054-050-00106-004	101000 OLIVAR-SIN VARIEDAD	S	1,08	0,00
2301817	14-054-050-00106-006	101000 OLIVAR-SIN VARIEDAD	S	0,27	0,00

**Porcentaje de superficie determinada en zonas vulnerables a la contaminación por nitratos****PUNTOS:** 0,00 0.0%

<u>REF.</u>	<u>REFERENCIA SIGPAC</u>	<u>CULTIVO DESCRIPCIÓN CULTIVO</u>	<u>S/R</u>	<u>SUP. COMPROM.</u> <u>(ha)</u>	<u>SUP. CUMPLE</u> <u>(ha)</u>
2301815	14-054-050-00084-001	101000 OLIVAR-SIN VARIEDAD	S	1,62	0,00
2301819	14-054-050-00088-001	101000 OLIVAR-SIN VARIEDAD	S	0,75	0,00
2301821	14-054-050-00089-001	101000 OLIVAR-SIN VARIEDAD	S	0,17	0,00
2301822	14-054-050-00095-001	101000 OLIVAR-SIN VARIEDAD	S	3,23	0,00
2301823	14-054-050-00095-002	101000 OLIVAR-SIN VARIEDAD	S	0,34	0,00
2301816	14-054-050-00099-001	101000 OLIVAR-SIN VARIEDAD	S	1,51	0,00
2301820	14-054-050-00101-002	101000 OLIVAR-SIN VARIEDAD	S	2,30	0,00
2301818	14-054-050-00106-004	101000 OLIVAR-SIN VARIEDAD	S	1,08	0,00
2301817	14-054-050-00106-006	101000 OLIVAR-SIN VARIEDAD	S	0,27	0,00

**Mayor pendiente media****PUNTOS:** 3,00 34.0%

<u>REF.</u>	<u>REFERENCIA SIGPAC</u>	<u>CULTIVO DESCRIPCIÓN CULTIVO</u>	<u>S/R</u>	<u>PENDIENTE MEDIA (%)</u>	<u>SUP. COMPROM.</u> <u>(ha)</u>
2301815	14-054-050-00084-001	101000 OLIVAR-SIN VARIEDAD	S	37,06	1,62
2301819	14-054-050-00088-001	101000 OLIVAR-SIN VARIEDAD	S	34,38	0,75
2301821	14-054-050-00089-001	101000 OLIVAR-SIN VARIEDAD	S	44,41	0,17
2301822	14-054-050-00095-001	101000 OLIVAR-SIN VARIEDAD	S	26,03	3,23
2301823	14-054-050-00095-002	101000 OLIVAR-SIN VARIEDAD	S	35,94	0,34
2301816	14-054-050-00099-001	101000 OLIVAR-SIN VARIEDAD	S	45,34	1,51

REF.	REFERENCIA SIGPAC	CULTIVO	DESCRIPCIÓN CULTIVO	S/R	PENDIENTE	SUP.
					MEDIA (%)	COMPROM.
					(ha)	(ha)
2301820	14-054-050-00101-002	101000	OLIVAR-SIN VARIEDAD	S	29,23	2,30
2301818	14-054-050-00106-004	101000	OLIVAR-SIN VARIEDAD	S	43,05	1,08
2301817	14-054-050-00106-006	101000	OLIVAR-SIN VARIEDAD	S	42,08	0,27

**Porcentaje de superficie determinada en Red Natura 2000**

PUNTOS: 0,00 0.0%

REF.	REFERENCIA SIGPAC	CULTIVO	DESCRIPCIÓN CULTIVO	S/R	SUP.	SUP.
					COMPROM.	CUMPLE
					(ha)	(ha)
2301815	14-054-050-00084-001	101000	OLIVAR-SIN VARIEDAD	S	1,62	0,00
2301819	14-054-050-00088-001	101000	OLIVAR-SIN VARIEDAD	S	0,75	0,00
2301821	14-054-050-00089-001	101000	OLIVAR-SIN VARIEDAD	S	0,17	0,00
2301822	14-054-050-00095-001	101000	OLIVAR-SIN VARIEDAD	S	3,23	0,00
2301823	14-054-050-00095-002	101000	OLIVAR-SIN VARIEDAD	S	0,34	0,00
2301816	14-054-050-00099-001	101000	OLIVAR-SIN VARIEDAD	S	1,51	0,00
2301820	14-054-050-00101-002	101000	OLIVAR-SIN VARIEDAD	S	2,30	0,00
2301818	14-054-050-00106-004	101000	OLIVAR-SIN VARIEDAD	S	1,08	0,00
2301817	14-054-050-00106-006	101000	OLIVAR-SIN VARIEDAD	S	0,27	0,00



<u>APELLIDOS Y NOMBRE / RAZÓN SOCIAL</u>		<u>NIF</u>	<u>EXPEDIENTE</u>	<u>SUP. COMPROMETIDA</u>				
				<u>(ha)</u>				
HIGUERA GUTIERREZ LORENZO		02200892E	3041362	5.98				
<b>RESOLUCIÓN</b>								
<b>ADMITIDO</b>								
<b>IMPORTE POR ANUALIDAD</b>								
		<b>2015</b>	<b>2016</b>	<b>2017</b>	<b>2018</b>	<b>2019</b>		
<b>IMPORTE MÁXIMO SUBVENCIONABLE</b>		682,56 €	682,56 €	682,56 €	682,56 €	682,56 €		
<b>IMPORTE MEDIO DE TRANSFERENCIA (€/ha)</b>		114,14 €	114,14 €	114,14 €	114,14 €	114,14 €		
<b>RECINTOS COMPROMETIDOS</b>								
<u>REF.</u>	<u>REFERENCIA SIGPAC</u>	<u>CULTIVO</u>	<u>DESCRIPCIÓN CULTIVO</u>	<u>PEND. MEDIA</u>	<u>SUP. DEC. ADMIN.</u>	<u>SUP. CERT.</u>	<u>SUP. CAMPO</u>	<u>SUP. COMPROM.</u>
				<u>S/R</u>	<u>(%)</u>	<u>(ha)</u>	<u>(ha)</u>	<u>(ha)</u>
2651377	14-069-050-00051-003	101000	OLIVAR-SIN VARIEDAD	S	34,12	4,33	4,33	4,33
2651378	14-069-050-00027-006	101000	OLIVAR-SIN VARIEDAD	S	28,02	1,65	8,00	1,65

**RESUMEN CRITERIOS DE SELECCIÓN**

<b>10.1.12 Agricultura de montaña con orientación ecológica en olivar</b>		<b>PUNTOS: 10,00</b>	
		<b>PUNTOS</b>	
Solicitantes de la medida 11, específica para la conversión o mantenimiento en agricultura ecológica		3,00	S
Porcentaje de superficie determinada en zonas con limitaciones naturales u otras limitaciones específicas ubicadas en las zonas de montaña		4,00	100.0%
Porcentaje de superficie determinada situada en zonas RAMSAR		0,00	0.0%
Porcentaje de superficie determinada en zonas vulnerables a la contaminación por nitratos		0,00	0.0%
Mayor pendiente media		3,00	32.44%
Porcentaje de superficie determinada en Red Natura 2000		0,00	0.0%



**DETALLE CRITERIOS DE SELECCIÓN****10.1.12 Agricultura de montaña con orientación ecológica en olivar****PUNTOS: 10,00****Solicitantes de la medida 11, específica para la conversión o mantenimiento en agricultura ecológica****PUNTOS: 3,00 S****Porcentaje de superficie determinada en zonas con limitaciones naturales u otras limitaciones específicas ubicadas en las zonas de montaña****PUNTOS: 4,00 100.0%**

<u>REF.</u>	<u>REFERENCIA SIGPAC</u>	<u>CULTIVO</u>	<u>DESCRIPCIÓN CULTIVO</u>	<u>S/R</u>	<u>SUP. COMPROM.</u> <u>(ha)</u>	<u>SUP. CUMPLE</u> <u>(ha)</u>
2651378	14-069-050-00027-006	101000	OLIVAR-SIN VARIEDAD	S	1,65	1,65
2651377	14-069-050-00051-003	101000	OLIVAR-SIN VARIEDAD	S	4,33	4,33

**Porcentaje de superficie determinada situada en zonas RAMSAR****PUNTOS: 0,00 0.0%**

<u>REF.</u>	<u>REFERENCIA SIGPAC</u>	<u>CULTIVO</u>	<u>DESCRIPCIÓN CULTIVO</u>	<u>S/R</u>	<u>SUP. COMPROM.</u> <u>(ha)</u>	<u>SUP. CUMPLE</u> <u>(ha)</u>
2651378	14-069-050-00027-006	101000	OLIVAR-SIN VARIEDAD	S	1,65	0,00
2651377	14-069-050-00051-003	101000	OLIVAR-SIN VARIEDAD	S	4,33	0,00

**Porcentaje de superficie determinada en zonas vulnerables a la contaminación por nitratos****PUNTOS: 0,00 0.0%**

<u>REF.</u>	<u>REFERENCIA SIGPAC</u>	<u>CULTIVO</u>	<u>DESCRIPCIÓN CULTIVO</u>	<u>S/R</u>	<u>SUP. COMPROM.</u> <u>(ha)</u>	<u>SUP. CUMPLE</u> <u>(ha)</u>
2651378	14-069-050-00027-006	101000	OLIVAR-SIN VARIEDAD	S	1,65	0,00
2651377	14-069-050-00051-003	101000	OLIVAR-SIN VARIEDAD	S	4,33	0,00

**Mayor pendiente media****PUNTOS: 3,00 32.44%**

<u>REF.</u>	<u>REFERENCIA SIGPAC</u>	<u>CULTIVO</u>	<u>DESCRIPCIÓN CULTIVO</u>	<u>S/R</u>	<u>PENDIENTE MEDIA (%)</u>	<u>SUP. COMPROM.</u> <u>(ha)</u>
2651378	14-069-050-00027-006	101000	OLIVAR-SIN VARIEDAD	S	28,02	1,65
2651377	14-069-050-00051-003	101000	OLIVAR-SIN VARIEDAD	S	34,12	4,33

**Porcentaje de superficie determinada en Red Natura 2000****PUNTOS: 0,00 0.0%**

<u>REF.</u>	<u>REFERENCIA SIGPAC</u>	<u>CULTIVO</u>	<u>DESCRIPCIÓN CULTIVO</u>	<u>S/R</u>	<u>SUP. COMPROM.</u> <u>(ha)</u>	<u>SUP. CUMPLE</u> <u>(ha)</u>
2651378	14-069-050-00027-006	101000	OLIVAR-SIN VARIEDAD	S	1,65	0,00
2651377	14-069-050-00051-003	101000	OLIVAR-SIN VARIEDAD	S	4,33	0,00



<u>APELLIDOS Y NOMBRE / RAZÓN SOCIAL</u>		<u>NIF</u>	<u>EXPEDIENTE</u>	<u>SUP. COMPROMETIDA</u>				
				<u>(ha)</u>				
HIGUERA RUBIO TOMAS		30203143A	3041855	4.05				
<b>RESOLUCIÓN</b>								
<b>ADMITIDO</b>								
<b>IMPORTE POR ANUALIDAD</b>								
		<b>2015</b>	<b>2016</b>	<b>2017</b>	<b>2018</b>	<b>2019</b>		
<b>IMPORTE MÁXIMO SUBVENCIONABLE</b>		462,27 €	462,27 €	462,27 €	462,27 €	462,27 €		
<b>IMPORTE MEDIO DE TRANSFERENCIA (€/ha)</b>		114,14 €	114,14 €	114,14 €	114,14 €	114,14 €		
<b>RECINTOS COMPROMETIDOS</b>								
<u>REF.</u>	<u>REFERENCIA SIGPAC</u>	<u>CULTIVO</u>	<u>DESCRIPCIÓN CULTIVO</u>	<u>PEND. MEDIA</u>	<u>SUP. DEC. ADMIN.</u>	<u>SUP. CERT.</u>	<u>SUP. CAMPO</u>	<u>SUP. COMPROM.</u>
				<u>S/R</u>	<u>(%)</u>	<u>(ha)</u>	<u>(ha)</u>	<u>(ha)</u>
2658505	14-054-031-00024-004	101000	OLIVAR-SIN VARIEDAD	S	38,04	3,23	3,23	3,23
2658508	14-054-031-00034-006	101000	OLIVAR-SIN VARIEDAD	S	20,02	0,82	0,82	0,82

**RESUMEN CRITERIOS DE SELECCIÓN**

<b>10.1.12 Agricultura de montaña con orientación ecológica en olivar</b>		<b>PUNTOS: 10,00</b>	
		<b>PUNTOS</b>	
Solicitantes de la medida 11, específica para la conversión o mantenimiento en agricultura ecológica		3,00	S
Porcentaje de superficie determinada en zonas con limitaciones naturales u otras limitaciones específicas ubicadas en las zonas de montaña		4,00	100.0%
Porcentaje de superficie determinada situada en zonas RAMSAR		0,00	0.0%
Porcentaje de superficie determinada en zonas vulnerables a la contaminación por nitratos		0,00	0.0%
Mayor pendiente media		3,00	34.39%
Porcentaje de superficie determinada en Red Natura 2000		0,00	0.0%



**DETALLE CRITERIOS DE SELECCIÓN****10.1.12 Agricultura de montaña con orientación ecológica en olivar****PUNTOS: 10,00****Solicitantes de la medida 11, específica para la conversión o mantenimiento en agricultura ecológica****PUNTOS: 3,00 S****Porcentaje de superficie determinada en zonas con limitaciones naturales u otras limitaciones específicas ubicadas en las zonas de montaña****PUNTOS: 4,00 100.0%**

<u>REF.</u>	<u>REFERENCIA SIGPAC</u>	<u>CULTIVO</u>	<u>DESCRIPCIÓN CULTIVO</u>	<u>S/R</u>	<u>SUP. COMPROM.</u> <u>(ha)</u>	<u>SUP. CUMPLE</u> <u>(ha)</u>
2658505	14-054-031-00024-004	101000	OLIVAR-SIN VARIEDAD	S	3,23	3,23
2658508	14-054-031-00034-006	101000	OLIVAR-SIN VARIEDAD	S	0,82	0,82

**Porcentaje de superficie determinada situada en zonas RAMSAR****PUNTOS: 0,00 0.0%**

<u>REF.</u>	<u>REFERENCIA SIGPAC</u>	<u>CULTIVO</u>	<u>DESCRIPCIÓN CULTIVO</u>	<u>S/R</u>	<u>SUP. COMPROM.</u> <u>(ha)</u>	<u>SUP. CUMPLE</u> <u>(ha)</u>
2658505	14-054-031-00024-004	101000	OLIVAR-SIN VARIEDAD	S	3,23	0,00
2658508	14-054-031-00034-006	101000	OLIVAR-SIN VARIEDAD	S	0,82	0,00

**Porcentaje de superficie determinada en zonas vulnerables a la contaminación por nitratos****PUNTOS: 0,00 0.0%**

<u>REF.</u>	<u>REFERENCIA SIGPAC</u>	<u>CULTIVO</u>	<u>DESCRIPCIÓN CULTIVO</u>	<u>S/R</u>	<u>SUP. COMPROM.</u> <u>(ha)</u>	<u>SUP. CUMPLE</u> <u>(ha)</u>
2658505	14-054-031-00024-004	101000	OLIVAR-SIN VARIEDAD	S	3,23	0,00
2658508	14-054-031-00034-006	101000	OLIVAR-SIN VARIEDAD	S	0,82	0,00

**Mayor pendiente media****PUNTOS: 3,00 34.39%**

<u>REF.</u>	<u>REFERENCIA SIGPAC</u>	<u>CULTIVO</u>	<u>DESCRIPCIÓN CULTIVO</u>	<u>S/R</u>	<u>PENDIENTE MEDIA (%)</u>	<u>SUP. COMPROM.</u> <u>(ha)</u>
2658505	14-054-031-00024-004	101000	OLIVAR-SIN VARIEDAD	S	38,04	3,23
2658508	14-054-031-00034-006	101000	OLIVAR-SIN VARIEDAD	S	20,02	0,82

**Porcentaje de superficie determinada en Red Natura 2000****PUNTOS: 0,00 0.0%**

<u>REF.</u>	<u>REFERENCIA SIGPAC</u>	<u>CULTIVO</u>	<u>DESCRIPCIÓN CULTIVO</u>	<u>S/R</u>	<u>SUP. COMPROM.</u> <u>(ha)</u>	<u>SUP. CUMPLE</u> <u>(ha)</u>
2658505	14-054-031-00024-004	101000	OLIVAR-SIN VARIEDAD	S	3,23	0,00
2658508	14-054-031-00034-006	101000	OLIVAR-SIN VARIEDAD	S	0,82	0,00



<u>APELLIDOS Y NOMBRE / RAZÓN SOCIAL</u>		<u>NIF</u>	<u>EXPEDIENTE</u>	<u>SUP. COMPROMETIDA</u>				
				<u>(ha)</u>				
HNAS AMOR CALERO S.C		J14507057	3016921	9.96				
<b>RESOLUCIÓN ADMITIDO</b>								
<b>IMPORTE POR ANUALIDAD</b>								
		<u>2015</u>	<u>2016</u>	<u>2017</u>	<u>2018</u>	<u>2019</u>		
IMPORTE MÁXIMO SUBVENCIONABLE		1.136,83 €	1.136,83 €	1.136,83 €	1.136,83 €	1.136,83 €		
IMPORTE MEDIO DE TRANSFERENCIA (€/ha)		114,14 €	114,14 €	114,14 €	114,14 €	114,14 €		
<b>RECINTOS COMPROMETIDOS</b>								
<u>REF.</u>	<u>REFERENCIA SIGPAC</u>	<u>CULTIVO</u>	<u>DESCRIPCIÓN CULTIVO</u>	<u>PEND. MEDIA</u>	<u>SUP. DEC. ADMIN.</u>	<u>SUP. CERT.</u>	<u>SUP. CAMPO</u>	<u>SUP. COMPROM.</u>
				<u>S/R</u>	<u>(%)</u>	<u>(ha)</u>	<u>(ha)</u>	<u>(ha)</u>
2599850	14-047-001-00073-001	101000	OLIVAR-SIN VARIEDAD	S	25,40	2,54	2,54	2,54
2599851	14-047-001-00073-005	101000	OLIVAR-SIN VARIEDAD	S	24,42	0,65	0,65	0,65
2599852	14-047-022-00004-001	101000	OLIVAR-SIN VARIEDAD	S	35,73	6,77	6,77	6,77

**RESUMEN CRITERIOS DE SELECCIÓN**

<b>10.1.12 Agricultura de montaña con orientación ecológica en olivar</b>		<b>PUNTOS: 10,00</b>	
		<b>PUNTOS</b>	
Solicitantes de la medida 11, específica para la conversión o mantenimiento en agricultura ecológica		3,00	S
Porcentaje de superficie determinada en zonas con limitaciones naturales u otras limitaciones específicas ubicadas en las zonas de montaña		4,00	100.0%
Porcentaje de superficie determinada situada en zonas RAMSAR		0,00	0.0%
Porcentaje de superficie determinada en zonas vulnerables a la contaminación por nitratos		0,00	0.0%
Mayor pendiente media		3,00	32.36%
Porcentaje de superficie determinada en Red Natura 2000		0,00	0.0%



**DETALLE CRITERIOS DE SELECCIÓN****10.1.12 Agricultura de montaña con orientación ecológica en olivar****PUNTOS:** 10,00**Solicitantes de la medida 11, específica para la conversión o mantenimiento en agricultura ecológica****PUNTOS:** 3,00 S**Porcentaje de superficie determinada en zonas con limitaciones naturales u otras limitaciones específicas ubicadas en las zonas de montaña****PUNTOS:** 4,00 100.0%

<u>REF.</u>	<u>REFERENCIA SIGPAC</u>	<u>CULTIVO DESCRIPCIÓN CULTIVO</u>	<u>S/R</u>	<u>SUP. COMPROM.</u> <u>(ha)</u>	<u>SUP. CUMPLE</u> <u>(ha)</u>
2599850	14-047-001-00073-001	101000 OLIVAR-SIN VARIEDAD	S	2,54	2,54
2599851	14-047-001-00073-005	101000 OLIVAR-SIN VARIEDAD	S	0,65	0,65
2599852	14-047-022-00004-001	101000 OLIVAR-SIN VARIEDAD	S	6,77	6,77

**Porcentaje de superficie determinada situada en zonas RAMSAR****PUNTOS:** 0,00 0.0%

<u>REF.</u>	<u>REFERENCIA SIGPAC</u>	<u>CULTIVO DESCRIPCIÓN CULTIVO</u>	<u>S/R</u>	<u>SUP. COMPROM.</u> <u>(ha)</u>	<u>SUP. CUMPLE</u> <u>(ha)</u>
2599850	14-047-001-00073-001	101000 OLIVAR-SIN VARIEDAD	S	2,54	0,00
2599851	14-047-001-00073-005	101000 OLIVAR-SIN VARIEDAD	S	0,65	0,00
2599852	14-047-022-00004-001	101000 OLIVAR-SIN VARIEDAD	S	6,77	0,00

**Porcentaje de superficie determinada en zonas vulnerables a la contaminación por nitratos****PUNTOS:** 0,00 0.0%

<u>REF.</u>	<u>REFERENCIA SIGPAC</u>	<u>CULTIVO DESCRIPCIÓN CULTIVO</u>	<u>S/R</u>	<u>SUP. COMPROM.</u> <u>(ha)</u>	<u>SUP. CUMPLE</u> <u>(ha)</u>
2599850	14-047-001-00073-001	101000 OLIVAR-SIN VARIEDAD	S	2,54	0,00
2599851	14-047-001-00073-005	101000 OLIVAR-SIN VARIEDAD	S	0,65	0,00
2599852	14-047-022-00004-001	101000 OLIVAR-SIN VARIEDAD	S	6,77	0,00

**Mayor pendiente media****PUNTOS:** 3,00 32.36%

<u>REF.</u>	<u>REFERENCIA SIGPAC</u>	<u>CULTIVO DESCRIPCIÓN CULTIVO</u>	<u>S/R</u>	<u>PENDIENTE MEDIA (%)</u>	<u>SUP. COMPROM.</u> <u>(ha)</u>
2599850	14-047-001-00073-001	101000 OLIVAR-SIN VARIEDAD	S	25,40	2,54
2599851	14-047-001-00073-005	101000 OLIVAR-SIN VARIEDAD	S	24,42	0,65
2599852	14-047-022-00004-001	101000 OLIVAR-SIN VARIEDAD	S	35,73	6,77

**Porcentaje de superficie determinada en Red Natura 2000****PUNTOS:** 0,00 0.0%

<u>REF.</u>	<u>REFERENCIA SIGPAC</u>	<u>CULTIVO DESCRIPCIÓN CULTIVO</u>	<u>S/R</u>	<u>SUP. COMPROM.</u> <u>(ha)</u>	<u>SUP. CUMPLE</u> <u>(ha)</u>
2599850	14-047-001-00073-001	101000 OLIVAR-SIN VARIEDAD	S	2,54	0,00
2599851	14-047-001-00073-005	101000 OLIVAR-SIN VARIEDAD	S	0,65	0,00
2599852	14-047-022-00004-001	101000 OLIVAR-SIN VARIEDAD	S	6,77	0,00





<u>APELLIDOS Y NOMBRE / RAZÓN SOCIAL</u>	<u>NIF</u>	<u>EXPEDIENTE</u>	<u>SUP. COMPROMETIDA (ha)</u>
HNOS MANOSALBAS S.C.	J91340398	3037834	25.79

**RESOLUCIÓN ADMITIDO**

**IMPORTE POR ANUALIDAD**

	<u>2015</u>	<u>2016</u>	<u>2017</u>	<u>2018</u>	<u>2019</u>
IMPORTE MÁXIMO SUBVENCIONABLE	2.943,67 €	2.943,67 €	2.943,67 €	2.943,67 €	2.943,67 €
IMPORTE MEDIO DE TRANSFERENCIA (€/ha)	114,14 €	114,14 €	114,14 €	114,14 €	114,14 €

**RECINTOS COMPROMETIDOS**

<u>REF.</u>	<u>REFERENCIA SIGPAC</u>	<u>CULTIVO</u>	<u>DESCRIPCIÓN CULTIVO</u>	<u>S/R</u>	<u>PEND. MEDIA (%)</u>	<u>SUP. DEC. ADMIN. (ha)</u>	<u>SUP. CERT. (ha)</u>	<u>SUP. CAMPO (ha)</u>	<u>SUP. COMPROM. (ha)</u>
2637752	14-003-037-00015-002	101000	OLIVAR-SIN VARIEDAD	S	23,98	0,01	0,03		0,01
2637753	14-003-037-00016-001	101000	OLIVAR-SIN VARIEDAD	S	20,54	24,07	24,40		24,07
2637754	14-003-037-00019-004	101000	OLIVAR-SIN VARIEDAD	S	20,14	1,48	1,63		1,48
2637755	14-003-037-00020-001	101000	OLIVAR-SIN VARIEDAD	S	27,33	0,03	0,09		0,03
2637757	14-003-037-00034-004	101000	OLIVAR-SIN VARIEDAD	S	44,99	0,20	0,31		0,20

**INCIDENCIAS****INCIDENCIA DESCRIPCIÓN**

226	Recinto abandonado según SIGPAC por el que solicita alguna ayuda. Ref:2637758 Recinto:14-003-037-00022-004 Cultivo:101000 OLIVAR-SIN VARIEDAD Secano Ref:2637756 Recinto:14-003-037-00034-001 Cultivo:101000 OLIVAR-SIN VARIEDAD Secano
80403	Explotación no inscrita en SIPEA (anexo I, Orden 26 mayo 2015) Ref:2637758 Recinto:14-003-037-00022-004 Cultivo:101000 OLIVAR-SIN VARIEDAD Secano

**RESUMEN CRITERIOS DE SELECCIÓN****10.1.12 Agricultura de montaña con orientación ecológica en olivar** PUNTOS: 8,00

	<u>PUNTOS</u>	
Solicitantes de la medida 11, específica para la conversión o mantenimiento en agricultura ecológica	3,00	S
Porcentaje de superficie determinada en zonas con limitaciones naturales u otras limitaciones específicas ubicadas en las zonas de montaña	4,00	100.0%
Porcentaje de superficie determinada situada en zonas RAMSAR	0,00	0.0%
Porcentaje de superficie determinada en zonas vulnerables a la contaminación por nitratos	0,00	0.0%
Mayor pendiente media	1,00	20.72%
Porcentaje de superficie determinada en Red Natura 2000	0,00	0.0%



**DETALLE CRITERIOS DE SELECCIÓN****10.1.12 Agricultura de montaña con orientación ecológica en olivar****PUNTOS: 8,00****Solicitantes de la medida 11, específica para la conversión o mantenimiento en agricultura ecológica****PUNTOS: 3,00 S****Porcentaje de superficie determinada en zonas con limitaciones naturales u otras limitaciones específicas ubicadas en las zonas de montaña****PUNTOS: 4,00 100.0%**

<u>REF.</u>	<u>REFERENCIA SIGPAC</u>	<u>CULTIVO DESCRIPCIÓN CULTIVO</u>	<u>S/R</u>	<u>SUP. COMPROM.</u> <u>(ha)</u>	<u>SUP. CUMPLE</u> <u>(ha)</u>
2637752	14-003-037-00015-002	101000 OLIVAR-SIN VARIEDAD	S	0,01	0,01
2637753	14-003-037-00016-001	101000 OLIVAR-SIN VARIEDAD	S	24,07	24,07
2637754	14-003-037-00019-004	101000 OLIVAR-SIN VARIEDAD	S	1,48	1,48
2637755	14-003-037-00020-001	101000 OLIVAR-SIN VARIEDAD	S	0,03	0,03
2637757	14-003-037-00034-004	101000 OLIVAR-SIN VARIEDAD	S	0,20	0,20

**Porcentaje de superficie determinada situada en zonas RAMSAR****PUNTOS: 0,00 0.0%**

<u>REF.</u>	<u>REFERENCIA SIGPAC</u>	<u>CULTIVO DESCRIPCIÓN CULTIVO</u>	<u>S/R</u>	<u>SUP. COMPROM.</u> <u>(ha)</u>	<u>SUP. CUMPLE</u> <u>(ha)</u>
2637752	14-003-037-00015-002	101000 OLIVAR-SIN VARIEDAD	S	0,01	0,00
2637753	14-003-037-00016-001	101000 OLIVAR-SIN VARIEDAD	S	24,07	0,00
2637754	14-003-037-00019-004	101000 OLIVAR-SIN VARIEDAD	S	1,48	0,00
2637755	14-003-037-00020-001	101000 OLIVAR-SIN VARIEDAD	S	0,03	0,00
2637757	14-003-037-00034-004	101000 OLIVAR-SIN VARIEDAD	S	0,20	0,00

**Porcentaje de superficie determinada en zonas vulnerables a la contaminación por nitratos****PUNTOS: 0,00 0.0%**

<u>REF.</u>	<u>REFERENCIA SIGPAC</u>	<u>CULTIVO DESCRIPCIÓN CULTIVO</u>	<u>S/R</u>	<u>SUP. COMPROM.</u> <u>(ha)</u>	<u>SUP. CUMPLE</u> <u>(ha)</u>
2637752	14-003-037-00015-002	101000 OLIVAR-SIN VARIEDAD	S	0,01	0,00
2637753	14-003-037-00016-001	101000 OLIVAR-SIN VARIEDAD	S	24,07	0,00
2637754	14-003-037-00019-004	101000 OLIVAR-SIN VARIEDAD	S	1,48	0,00
2637755	14-003-037-00020-001	101000 OLIVAR-SIN VARIEDAD	S	0,03	0,00
2637757	14-003-037-00034-004	101000 OLIVAR-SIN VARIEDAD	S	0,20	0,00

**Mayor pendiente media****PUNTOS: 1,00 20.72%**

<u>REF.</u>	<u>REFERENCIA SIGPAC</u>	<u>CULTIVO DESCRIPCIÓN CULTIVO</u>	<u>S/R</u>	<u>PENDIENTE MEDIA (%)</u>	<u>SUP. COMPROM.</u> <u>(ha)</u>
2637752	14-003-037-00015-002	101000 OLIVAR-SIN VARIEDAD	S	23,98	0,01
2637753	14-003-037-00016-001	101000 OLIVAR-SIN VARIEDAD	S	20,54	24,07
2637754	14-003-037-00019-004	101000 OLIVAR-SIN VARIEDAD	S	20,14	1,48
2637755	14-003-037-00020-001	101000 OLIVAR-SIN VARIEDAD	S	27,33	0,03
2637757	14-003-037-00034-004	101000 OLIVAR-SIN VARIEDAD	S	44,99	0,20

**Porcentaje de superficie determinada en Red Natura 2000****PUNTOS: 0,00 0.0%**

<u>REF.</u>	<u>REFERENCIA SIGPAC</u>	<u>CULTIVO DESCRIPCIÓN CULTIVO</u>	<u>S/R</u>	<u>SUP. COMPROM.</u> <u>(ha)</u>	<u>SUP. CUMPLE</u> <u>(ha)</u>
2637752	14-003-037-00015-002	101000 OLIVAR-SIN VARIEDAD	S	0,01	0,00
2637753	14-003-037-00016-001	101000 OLIVAR-SIN VARIEDAD	S	24,07	0,00
2637754	14-003-037-00019-004	101000 OLIVAR-SIN VARIEDAD	S	1,48	0,00
2637755	14-003-037-00020-001	101000 OLIVAR-SIN VARIEDAD	S	0,03	0,00
2637757	14-003-037-00034-004	101000 OLIVAR-SIN VARIEDAD	S	0,20	0,00

<u>APELLIDOS Y NOMBRE / RAZÓN SOCIAL</u>		<u>NIF</u>	<u>EXPEDIENTE</u>	<u>SUP. COMPROMETIDA</u>				
				<u>(ha)</u>				
HNOS. MILLAN TARRADAS C.B.		E14105159	3041172	3.85				
<b>RESOLUCIÓN</b>								
<b>ADMITIDO</b>								
<b>IMPORTE POR ANUALIDAD</b>								
		<b>2015</b>	<b>2016</b>	<b>2017</b>	<b>2018</b>	<b>2019</b>		
<b>IMPORTE MÁXIMO SUBVENCIONABLE</b>		439,44 €	439,44 €	439,44 €	439,44 €	439,44 €		
<b>IMPORTE MEDIO DE TRANSFERENCIA (€/ha)</b>		114,14 €	114,14 €	114,14 €	114,14 €	114,14 €		
<b>RECINTOS COMPROMETIDOS</b>								
<u>REF.</u>	<u>REFERENCIA SIGPAC</u>	<u>CULTIVO</u>	<u>DESCRIPCIÓN CULTIVO</u>	<u>PEND. MEDIA</u>	<u>SUP. DEC. ADMIN.</u>	<u>SUP. CERT.</u>	<u>SUP. CAMPO</u>	<u>SUP. COMPROM.</u>
				<u>S/R</u>	<u>(%)</u>	<u>(ha)</u>	<u>(ha)</u>	<u>(ha)</u>
2656483	14-900-081-00063-009	101000	OLIVAR-SIN VARIEDAD	S	22,44	3,85	3,85	3,85

### RESUMEN CRITERIOS DE SELECCIÓN

<b>10.1.12 Agricultura de montaña con orientación ecológica en olivar</b>		<b>PUNTOS: 8,00</b>	
		<b>PUNTOS</b>	
<b>Solicitantes de la medida 11, específica para la conversión o mantenimiento en agricultura ecológica</b>		3,00	S
<b>Porcentaje de superficie determinada en zonas con limitaciones naturales u otras limitaciones específicas ubicadas en las zonas de montaña</b>		0,00	0.0%
<b>Porcentaje de superficie determinada situada en zonas RAMSAR</b>		0,00	0.0%
<b>Porcentaje de superficie determinada en zonas vulnerables a la contaminación por nitratos</b>		4,00	100.0%
<b>Mayor pendiente media</b>		1,00	22.44%
<b>Porcentaje de superficie determinada en Red Natura 2000</b>		0,00	0.0%



**DETALLE CRITERIOS DE SELECCIÓN****10.1.12 Agricultura de montaña con orientación ecológica en olivar PUNTOS: 8,00****Solicitantes de la medida 11, específica para la conversión o mantenimiento en agricultura ecológica PUNTOS: 3,00 S****Porcentaje de superficie determinada en zonas con limitaciones naturales u otras limitaciones específicas ubicadas en las zonas de montaña PUNTOS: 0,00 0.0%**

<u>REF.</u>	<u>REFERENCIA SIGPAC</u>	<u>CULTIVO DESCRIPCIÓN CULTIVO</u>	<u>S/R</u>	<u>SUP. COMPROM. (ha)</u>	<u>SUP. CUMPLE (ha)</u>
2656483	14-900-081-00063-009	101000 OLIVAR-SIN VARIEDAD	S	3,85	0,00

**Porcentaje de superficie determinada situada en zonas RAMSAR PUNTOS: 0,00 0.0%**

<u>REF.</u>	<u>REFERENCIA SIGPAC</u>	<u>CULTIVO DESCRIPCIÓN CULTIVO</u>	<u>S/R</u>	<u>SUP. COMPROM. (ha)</u>	<u>SUP. CUMPLE (ha)</u>
2656483	14-900-081-00063-009	101000 OLIVAR-SIN VARIEDAD	S	3,85	0,00

**Porcentaje de superficie determinada en zonas vulnerables a la contaminación por nitratos PUNTOS: 4,00 100.0%**

<u>REF.</u>	<u>REFERENCIA SIGPAC</u>	<u>CULTIVO DESCRIPCIÓN CULTIVO</u>	<u>S/R</u>	<u>SUP. COMPROM. (ha)</u>	<u>SUP. CUMPLE (ha)</u>
2656483	14-900-081-00063-009	101000 OLIVAR-SIN VARIEDAD	S	3,85	3,85

**Mayor pendiente media PUNTOS: 1,00 22.44%**

<u>REF.</u>	<u>REFERENCIA SIGPAC</u>	<u>CULTIVO DESCRIPCIÓN CULTIVO</u>	<u>S/R</u>	<u>PENDIENTE MEDIA (%)</u>	<u>SUP. COMPROM. (ha)</u>
2656483	14-900-081-00063-009	101000 OLIVAR-SIN VARIEDAD	S	22,44	3,85

**Porcentaje de superficie determinada en Red Natura 2000 PUNTOS: 0,00 0.0%**

<u>REF.</u>	<u>REFERENCIA SIGPAC</u>	<u>CULTIVO DESCRIPCIÓN CULTIVO</u>	<u>S/R</u>	<u>SUP. COMPROM. (ha)</u>	<u>SUP. CUMPLE (ha)</u>
2656483	14-900-081-00063-009	101000 OLIVAR-SIN VARIEDAD	S	3,85	0,00



				<b>SUP. COMPROMETIDA</b>					
<b>APELLIDOS Y NOMBRE / RAZÓN SOCIAL</b>			<b>NIF</b>	<b>EXPEDIENTE</b>	<b>(ha)</b>				
HNOS. MUÑOZ MACHADO SCP			J14483846	3044891	54.76				
<b>RESOLUCIÓN ADMITIDO</b>									
<b>IMPORTES POR ANUALIDAD</b>									
			<b>2015</b>	<b>2016</b>	<b>2017</b>	<b>2018</b>	<b>2019</b>		
<b>IMPORTE MÁXIMO SUBVENCIONABLE</b>			5.576,88 €	5.576,88 €	5.576,88 €	5.576,88 €	5.576,88 €		
<b>IMPORTE MEDIO DE TRANSFERENCIA (€/ha)</b>			101,84 €	101,84 €	101,84 €	101,84 €	101,84 €		
<b>RECINTOS COMPROMETIDOS</b>									
<b>REF.</b>	<b>REFERENCIA SIGPAC</b>	<b>CULTIVO</b>	<b>DESCRIPCIÓN CULTIVO</b>	<b>S/R</b>	<b>PEND. MEDIA (%)</b>	<b>SUP. DEC. ADMIN. (ha)</b>	<b>SUP. CERT. (ha)</b>	<b>SUP. CAMPO (ha)</b>	<b>SUP. COMPROM. (ha)</b>
2357184	14-054-055-00066-002	101000	OLIVAR-SIN VARIEDAD	S	45,70	0,35	0,35		0,35
2357185	14-054-055-00089-006	101000	OLIVAR-SIN VARIEDAD	S	28,05	0,02	0,02		0,02
2357186	14-054-055-00099-018	101000	OLIVAR-SIN VARIEDAD	S	21,02	0,08	0,08		0,08
2357187	14-054-055-00079-023	101000	OLIVAR-SIN VARIEDAD	S	52,10	1,50	1,51		1,50
2357188	14-054-055-00068-007	101000	OLIVAR-SIN VARIEDAD	S	24,69	0,27	0,27		0,27
2357189	14-054-055-00068-001	101000	OLIVAR-SIN VARIEDAD	S	33,00	9,96	9,96		9,96
2357190	14-054-055-00067-001	101000	OLIVAR-SIN VARIEDAD	S	34,69	5,98	5,98		5,98
2357191	14-054-055-00079-015	101000	OLIVAR-SIN VARIEDAD	S	55,66	6,18	6,39		6,18
2357192	14-054-055-00079-025	101000	OLIVAR-SIN VARIEDAD	S	26,82	0,83	0,83		0,83
2357193	14-054-055-00086-001	101000	OLIVAR-SIN VARIEDAD	S	44,90	0,83	0,83		0,83
2357194	14-054-055-00085-001	101000	OLIVAR-SIN VARIEDAD	S	38,20	0,22	0,22		0,22
2357195	14-054-055-00089-002	101000	OLIVAR-SIN VARIEDAD	S	32,77	6,43	6,43		6,43
2357196	14-054-055-00091-001	101000	OLIVAR-SIN VARIEDAD	S	20,20	0,32	0,32		0,32
2357197	14-054-055-00079-001	101000	OLIVAR-SIN VARIEDAD	S	40,58	21,79	21,80		21,79

**RESUMEN CRITERIOS DE SELECCIÓN**

<b>10.1.12 Agricultura de montaña con orientación ecológica en olivar</b>		<b>PUNTOS: 13,51</b>	
<b>Solicitantes de la medida 11, específica para la conversión o mantenimiento en agricultura ecológica</b>		<b>PUNTOS</b>	<b>S</b>
		3,00	
<b>Porcentaje de superficie determinada en zonas con limitaciones naturales u otras limitaciones específicas ubicadas en las zonas de montaña</b>		4,00	100.0%
<b>Porcentaje de superficie determinada situada en zonas RAMSAR</b>		0,00	0.0%
<b>Porcentaje de superficie determinada en zonas vulnerables a la contaminación por nitratos</b>		0,00	0.0%
<b>Mayor pendiente media</b>		3,00	39.31%
<b>Porcentaje de superficie determinada en Red Natura 2000</b>		3,51	51.08%



**DETALLE CRITERIOS DE SELECCIÓN****10.1.12 Agricultura de montaña con orientación ecológica en olivar****PUNTOS:** 13,51**Solicitantes de la medida 11, específica para la conversión o mantenimiento en agricultura ecológica****PUNTOS:** 3,00 S**Porcentaje de superficie determinada en zonas con limitaciones naturales u otras limitaciones específicas ubicadas en las zonas de montaña****PUNTOS:** 4,00 100.0%

<u>REF.</u>	<u>REFERENCIA SIGPAC</u>	<u>CULTIVO DESCRIPCIÓN CULTIVO</u>	<u>S/R</u>	<u>SUP. COMPROM.</u> <u>(ha)</u>	<u>SUP. CUMPLE</u> <u>(ha)</u>
2357184	14-054-055-00066-002	101000 OLIVAR-SIN VARIEDAD	S	0,35	0,35
2357190	14-054-055-00067-001	101000 OLIVAR-SIN VARIEDAD	S	5,98	5,98
2357189	14-054-055-00068-001	101000 OLIVAR-SIN VARIEDAD	S	9,96	9,96
2357188	14-054-055-00068-007	101000 OLIVAR-SIN VARIEDAD	S	0,27	0,27
2357197	14-054-055-00079-001	101000 OLIVAR-SIN VARIEDAD	S	21,79	21,79
2357191	14-054-055-00079-015	101000 OLIVAR-SIN VARIEDAD	S	6,18	6,18
2357187	14-054-055-00079-023	101000 OLIVAR-SIN VARIEDAD	S	1,50	1,50
2357192	14-054-055-00079-025	101000 OLIVAR-SIN VARIEDAD	S	0,83	0,83
2357194	14-054-055-00085-001	101000 OLIVAR-SIN VARIEDAD	S	0,22	0,22
2357193	14-054-055-00086-001	101000 OLIVAR-SIN VARIEDAD	S	0,83	0,83
2357195	14-054-055-00089-002	101000 OLIVAR-SIN VARIEDAD	S	6,43	6,43
2357185	14-054-055-00089-006	101000 OLIVAR-SIN VARIEDAD	S	0,02	0,02
2357196	14-054-055-00091-001	101000 OLIVAR-SIN VARIEDAD	S	0,32	0,32
2357186	14-054-055-00099-018	101000 OLIVAR-SIN VARIEDAD	S	0,08	0,08

**Porcentaje de superficie determinada situada en zonas RAMSAR****PUNTOS:** 0,00 0.0%

<u>REF.</u>	<u>REFERENCIA SIGPAC</u>	<u>CULTIVO DESCRIPCIÓN CULTIVO</u>	<u>S/R</u>	<u>SUP. COMPROM.</u> <u>(ha)</u>	<u>SUP. CUMPLE</u> <u>(ha)</u>
2357184	14-054-055-00066-002	101000 OLIVAR-SIN VARIEDAD	S	0,35	0,00
2357190	14-054-055-00067-001	101000 OLIVAR-SIN VARIEDAD	S	5,98	0,00
2357189	14-054-055-00068-001	101000 OLIVAR-SIN VARIEDAD	S	9,96	0,00
2357188	14-054-055-00068-007	101000 OLIVAR-SIN VARIEDAD	S	0,27	0,00
2357197	14-054-055-00079-001	101000 OLIVAR-SIN VARIEDAD	S	21,79	0,00
2357191	14-054-055-00079-015	101000 OLIVAR-SIN VARIEDAD	S	6,18	0,00
2357187	14-054-055-00079-023	101000 OLIVAR-SIN VARIEDAD	S	1,50	0,00
2357192	14-054-055-00079-025	101000 OLIVAR-SIN VARIEDAD	S	0,83	0,00
2357194	14-054-055-00085-001	101000 OLIVAR-SIN VARIEDAD	S	0,22	0,00
2357193	14-054-055-00086-001	101000 OLIVAR-SIN VARIEDAD	S	0,83	0,00
2357195	14-054-055-00089-002	101000 OLIVAR-SIN VARIEDAD	S	6,43	0,00
2357185	14-054-055-00089-006	101000 OLIVAR-SIN VARIEDAD	S	0,02	0,00
2357196	14-054-055-00091-001	101000 OLIVAR-SIN VARIEDAD	S	0,32	0,00
2357186	14-054-055-00099-018	101000 OLIVAR-SIN VARIEDAD	S	0,08	0,00

**Porcentaje de superficie determinada en zonas vulnerables a la contaminación por nitratos****PUNTOS:** 0,00 0.0%

<u>REF.</u>	<u>REFERENCIA SIGPAC</u>	<u>CULTIVO DESCRIPCIÓN CULTIVO</u>	<u>S/R</u>	<u>SUP. COMPROM.</u> <u>(ha)</u>	<u>SUP. CUMPLE</u> <u>(ha)</u>
2357184	14-054-055-00066-002	101000 OLIVAR-SIN VARIEDAD	S	0,35	0,00
2357190	14-054-055-00067-001	101000 OLIVAR-SIN VARIEDAD	S	5,98	0,00
2357189	14-054-055-00068-001	101000 OLIVAR-SIN VARIEDAD	S	9,96	0,00
2357188	14-054-055-00068-007	101000 OLIVAR-SIN VARIEDAD	S	0,27	0,00
2357197	14-054-055-00079-001	101000 OLIVAR-SIN VARIEDAD	S	21,79	0,00
2357191	14-054-055-00079-015	101000 OLIVAR-SIN VARIEDAD	S	6,18	0,00
2357187	14-054-055-00079-023	101000 OLIVAR-SIN VARIEDAD	S	1,50	0,00
2357192	14-054-055-00079-025	101000 OLIVAR-SIN VARIEDAD	S	0,83	0,00
2357194	14-054-055-00085-001	101000 OLIVAR-SIN VARIEDAD	S	0,22	0,00
2357193	14-054-055-00086-001	101000 OLIVAR-SIN VARIEDAD	S	0,83	0,00
2357195	14-054-055-00089-002	101000 OLIVAR-SIN VARIEDAD	S	6,43	0,00

<u>REF.</u>	<u>REFERENCIA SIGPAC</u>	<u>CULTIVO</u>	<u>DESCRIPCIÓN CULTIVO</u>	<u>S/R</u>	<u>SUP.</u> <u>COMPROM.</u> <u>(ha)</u>	<u>SUP.</u> <u>CUMPLE</u> <u>(ha)</u>
2357185	14-054-055-00089-006	101000	OLIVAR-SIN VARIEDAD	S	0,02	0,00
2357196	14-054-055-00091-001	101000	OLIVAR-SIN VARIEDAD	S	0,32	0,00
2357186	14-054-055-00099-018	101000	OLIVAR-SIN VARIEDAD	S	0,08	0,00

**Mayor pendiente media****PUNTOS:** 3,00 39.31%

<u>REF.</u>	<u>REFERENCIA SIGPAC</u>	<u>CULTIVO</u>	<u>DESCRIPCIÓN CULTIVO</u>	<u>S/R</u>	<u>PENDIENTE</u> <u>MEDIA (%)</u>	<u>SUP.</u> <u>COMPROM.</u> <u>(ha)</u>
2357184	14-054-055-00066-002	101000	OLIVAR-SIN VARIEDAD	S	45,70	0,35
2357190	14-054-055-00067-001	101000	OLIVAR-SIN VARIEDAD	S	34,69	5,98
2357189	14-054-055-00068-001	101000	OLIVAR-SIN VARIEDAD	S	33,00	9,96
2357188	14-054-055-00068-007	101000	OLIVAR-SIN VARIEDAD	S	24,69	0,27
2357197	14-054-055-00079-001	101000	OLIVAR-SIN VARIEDAD	S	40,58	21,79
2357191	14-054-055-00079-015	101000	OLIVAR-SIN VARIEDAD	S	55,66	6,18
2357187	14-054-055-00079-023	101000	OLIVAR-SIN VARIEDAD	S	52,10	1,50
2357192	14-054-055-00079-025	101000	OLIVAR-SIN VARIEDAD	S	26,82	0,83
2357194	14-054-055-00085-001	101000	OLIVAR-SIN VARIEDAD	S	38,20	0,22
2357193	14-054-055-00086-001	101000	OLIVAR-SIN VARIEDAD	S	44,90	0,83
2357195	14-054-055-00089-002	101000	OLIVAR-SIN VARIEDAD	S	32,77	6,43
2357185	14-054-055-00089-006	101000	OLIVAR-SIN VARIEDAD	S	28,05	0,02
2357196	14-054-055-00091-001	101000	OLIVAR-SIN VARIEDAD	S	20,20	0,32
2357186	14-054-055-00099-018	101000	OLIVAR-SIN VARIEDAD	S	21,02	0,08

**Porcentaje de superficie determinada en Red Natura 2000****PUNTOS:** 3,51 51.08%

<u>REF.</u>	<u>REFERENCIA SIGPAC</u>	<u>CULTIVO</u>	<u>DESCRIPCIÓN CULTIVO</u>	<u>S/R</u>	<u>SUP.</u> <u>COMPROM.</u> <u>(ha)</u>	<u>SUP.</u> <u>CUMPLE</u> <u>(ha)</u>
2357184	14-054-055-00066-002	101000	OLIVAR-SIN VARIEDAD	S	0,35	0,00
2357190	14-054-055-00067-001	101000	OLIVAR-SIN VARIEDAD	S	5,98	0,00
2357189	14-054-055-00068-001	101000	OLIVAR-SIN VARIEDAD	S	9,96	0,00
2357188	14-054-055-00068-007	101000	OLIVAR-SIN VARIEDAD	S	0,27	0,00
2357197	14-054-055-00079-001	101000	OLIVAR-SIN VARIEDAD	S	21,79	21,79
2357191	14-054-055-00079-015	101000	OLIVAR-SIN VARIEDAD	S	6,18	6,18
2357187	14-054-055-00079-023	101000	OLIVAR-SIN VARIEDAD	S	1,50	0,00
2357192	14-054-055-00079-025	101000	OLIVAR-SIN VARIEDAD	S	0,83	0,00
2357194	14-054-055-00085-001	101000	OLIVAR-SIN VARIEDAD	S	0,22	0,00
2357193	14-054-055-00086-001	101000	OLIVAR-SIN VARIEDAD	S	0,83	0,00
2357195	14-054-055-00089-002	101000	OLIVAR-SIN VARIEDAD	S	6,43	0,00
2357185	14-054-055-00089-006	101000	OLIVAR-SIN VARIEDAD	S	0,02	0,00
2357196	14-054-055-00091-001	101000	OLIVAR-SIN VARIEDAD	S	0,32	0,00
2357186	14-054-055-00099-018	101000	OLIVAR-SIN VARIEDAD	S	0,08	0,00



<u>APELLIDOS Y NOMBRE / RAZÓN SOCIAL</u>		<u>NIF</u>	<u>EXPEDIENTE</u>	<u>SUP. COMPROMETIDA</u>				
				<u>(ha)</u>				
HNOS.MORENO VADILLO S.C.P.		J14497861	3043641	1.16				
<b>RESOLUCIÓN</b>								
<b>ADMITIDO</b>								
<b>IMPORTE POR ANUALIDAD</b>								
		<b>2015</b>	<b>2016</b>	<b>2017</b>	<b>2018</b>	<b>2019</b>		
	<b>IMPORTE MÁXIMO SUBVENCIONABLE</b>	132,40 €	132,40 €	132,40 €	132,40 €	132,40 €		
	<b>IMPORTE MEDIO DE TRANSFERENCIA (€/ha)</b>	114,14 €	114,14 €	114,14 €	114,14 €	114,14 €		
<b>RECINTOS COMPROMETIDOS</b>								
<u>REF.</u>	<u>REFERENCIA SIGPAC</u>	<u>CULTIVO</u>	<u>DESCRIPCIÓN CULTIVO</u>	<u>PEND. MEDIA</u>	<u>SUP. DEC. ADMIN.</u>	<u>SUP. CERT.</u>	<u>SUP. CAMPO</u>	<u>SUP. COMPROM.</u>
				<u>S/R</u>	<u>(%)</u>	<u>(ha)</u>	<u>(ha)</u>	<u>(ha)</u>
2684936	14-001-022-00003-002	101000	OLIVAR-SIN VARIEDAD	S	21,18	0,92	0,92	0,92
2684937	14-001-022-00003-001	101000	OLIVAR-SIN VARIEDAD	S	20,91	0,24	0,24	0,24

**RESUMEN CRITERIOS DE SELECCIÓN**

<b>10.1.12 Agricultura de montaña con orientación ecológica en olivar</b>		<b>PUNTOS: 12,00</b>	
		<b>PUNTOS</b>	
Solicitantes de la medida 11, específica para la conversión o mantenimiento en agricultura ecológica		3,00	S
Porcentaje de superficie determinada en zonas con limitaciones naturales u otras limitaciones específicas ubicadas en las zonas de montaña		4,00	100.0%
Porcentaje de superficie determinada situada en zonas RAMSAR		0,00	0.0%
Porcentaje de superficie determinada en zonas vulnerables a la contaminación por nitratos		0,00	0.0%
Mayor pendiente media		1,00	21.13%
Porcentaje de superficie determinada en Red Natura 2000		4,00	100.0%





**DETALLE CRITERIOS DE SELECCIÓN****10.1.12 Agricultura de montaña con orientación ecológica en olivar****PUNTOS:** 12,00**Solicitantes de la medida 11, específica para la conversión o mantenimiento en agricultura ecológica****PUNTOS:** 3,00 S**Porcentaje de superficie determinada en zonas con limitaciones naturales u otras limitaciones específicas ubicadas en las zonas de montaña****PUNTOS:** 4,00 100.0%

<u>REF.</u>	<u>REFERENCIA SIGPAC</u>	<u>CULTIVO</u>	<u>DESCRIPCIÓN CULTIVO</u>	<u>S/R</u>	<u>SUP. COMPROM.</u> <u>(ha)</u>	<u>SUP. CUMPLE</u> <u>(ha)</u>
2684937	14-001-022-00003-001	101000	OLIVAR-SIN VARIEDAD	S	0,24	0,24
2684936	14-001-022-00003-002	101000	OLIVAR-SIN VARIEDAD	S	0,92	0,92

**Porcentaje de superficie determinada situada en zonas RAMSAR****PUNTOS:** 0,00 0.0%

<u>REF.</u>	<u>REFERENCIA SIGPAC</u>	<u>CULTIVO</u>	<u>DESCRIPCIÓN CULTIVO</u>	<u>S/R</u>	<u>SUP. COMPROM.</u> <u>(ha)</u>	<u>SUP. CUMPLE</u> <u>(ha)</u>
2684937	14-001-022-00003-001	101000	OLIVAR-SIN VARIEDAD	S	0,24	0,00
2684936	14-001-022-00003-002	101000	OLIVAR-SIN VARIEDAD	S	0,92	0,00

**Porcentaje de superficie determinada en zonas vulnerables a la contaminación por nitratos****PUNTOS:** 0,00 0.0%

<u>REF.</u>	<u>REFERENCIA SIGPAC</u>	<u>CULTIVO</u>	<u>DESCRIPCIÓN CULTIVO</u>	<u>S/R</u>	<u>SUP. COMPROM.</u> <u>(ha)</u>	<u>SUP. CUMPLE</u> <u>(ha)</u>
2684937	14-001-022-00003-001	101000	OLIVAR-SIN VARIEDAD	S	0,24	0,00
2684936	14-001-022-00003-002	101000	OLIVAR-SIN VARIEDAD	S	0,92	0,00

**Mayor pendiente media****PUNTOS:** 1,00 21.13%

<u>REF.</u>	<u>REFERENCIA SIGPAC</u>	<u>CULTIVO</u>	<u>DESCRIPCIÓN CULTIVO</u>	<u>S/R</u>	<u>PENDIENTE MEDIA (%)</u>	<u>SUP. COMPROM.</u> <u>(ha)</u>
2684937	14-001-022-00003-001	101000	OLIVAR-SIN VARIEDAD	S	20,91	0,24
2684936	14-001-022-00003-002	101000	OLIVAR-SIN VARIEDAD	S	21,18	0,92

**Porcentaje de superficie determinada en Red Natura 2000****PUNTOS:** 4,00 100.0%

<u>REF.</u>	<u>REFERENCIA SIGPAC</u>	<u>CULTIVO</u>	<u>DESCRIPCIÓN CULTIVO</u>	<u>S/R</u>	<u>SUP. COMPROM.</u> <u>(ha)</u>	<u>SUP. CUMPLE</u> <u>(ha)</u>
2684937	14-001-022-00003-001	101000	OLIVAR-SIN VARIEDAD	S	0,24	0,24
2684936	14-001-022-00003-002	101000	OLIVAR-SIN VARIEDAD	S	0,92	0,92



<u>APELLIDOS Y NOMBRE / RAZÓN SOCIAL</u>		<u>NIF</u>	<u>EXPEDIENTE</u>	<u>SUP. COMPROMETIDA</u>				
				<u>(ha)</u>				
HP SOCIEDAD CIVIL		E14423826	3044932	11.64				
<b>RESOLUCIÓN</b>								
ADMITIDO								
<b>IMPORTE POR ANUALIDAD</b>								
		<b>2015</b>	<b>2016</b>	<b>2017</b>	<b>2018</b>	<b>2019</b>		
IMPORTE MÁXIMO SUBVENCIONABLE		1.328,59 €	1.328,59 €	1.328,59 €	1.328,59 €	1.328,59 €		
IMPORTE MEDIO DE TRANSFERENCIA (€/ha)		114,14 €	114,14 €	114,14 €	114,14 €	114,14 €		
<b>RECINTOS COMPROMETIDOS</b>								
<u>REF.</u>	<u>REFERENCIA SIGPAC</u>	<u>CULTIVO</u>	<u>DESCRIPCIÓN CULTIVO</u>	<u>PEND. MEDIA</u>	<u>SUP. DEC. ADMIN.</u>	<u>SUP. CERT.</u>	<u>SUP. CAMPO</u>	<u>SUP. COMPROM.</u>
				<u>S/R</u>	<u>(%)</u>	<u>(ha)</u>	<u>(ha)</u>	<u>(ha)</u>
2685401	14-042-032-00052-001	101000	OLIVAR-SIN VARIEDAD	S	21,06	1,24	1,24	1,24
2685405	14-042-033-00133-001	101000	OLIVAR-SIN VARIEDAD	S	21,78	10,40	10,40	10,40

### RESUMEN CRITERIOS DE SELECCIÓN

<b>10.1.12 Agricultura de montaña con orientación ecológica en olivar</b>		<b>PUNTOS: 8,00</b>	
		<b>PUNTOS</b>	
Solicitantes de la medida 11, específica para la conversión o mantenimiento en agricultura ecológica		3,00	S
Porcentaje de superficie determinada en zonas con limitaciones naturales u otras limitaciones específicas ubicadas en las zonas de montaña		4,00	100.0%
Porcentaje de superficie determinada situada en zonas RAMSAR		0,00	0.0%
Porcentaje de superficie determinada en zonas vulnerables a la contaminación por nitratos		0,00	0.0%
Mayor pendiente media		1,00	21.7%
Porcentaje de superficie determinada en Red Natura 2000		0,00	0.0%



**DETALLE CRITERIOS DE SELECCIÓN****10.1.12 Agricultura de montaña con orientación ecológica en olivar PUNTOS: 8,00****Solicitantes de la medida 11, específica para la conversión o mantenimiento en agricultura ecológica PUNTOS: 3,00 S****Porcentaje de superficie determinada en zonas con limitaciones naturales u otras limitaciones específicas ubicadas en las zonas de montaña PUNTOS: 4,00 100.0%**

<u>REF.</u>	<u>REFERENCIA SIGPAC</u>	<u>CULTIVO</u>	<u>DESCRIPCIÓN CULTIVO</u>	<u>S/R</u>	<u>SUP. COMPROM.</u> <u>(ha)</u>	<u>SUP. CUMPLE</u> <u>(ha)</u>
2685401	14-042-032-00052-001	101000	OLIVAR-SIN VARIEDAD	S	1,24	1,24
2685405	14-042-033-00133-001	101000	OLIVAR-SIN VARIEDAD	S	10,40	10,40

**Porcentaje de superficie determinada situada en zonas RAMSAR PUNTOS: 0,00 0.0%**

<u>REF.</u>	<u>REFERENCIA SIGPAC</u>	<u>CULTIVO</u>	<u>DESCRIPCIÓN CULTIVO</u>	<u>S/R</u>	<u>SUP. COMPROM.</u> <u>(ha)</u>	<u>SUP. CUMPLE</u> <u>(ha)</u>
2685401	14-042-032-00052-001	101000	OLIVAR-SIN VARIEDAD	S	1,24	0,00
2685405	14-042-033-00133-001	101000	OLIVAR-SIN VARIEDAD	S	10,40	0,00

**Porcentaje de superficie determinada en zonas vulnerables a la contaminación por nitratos PUNTOS: 0,00 0.0%**

<u>REF.</u>	<u>REFERENCIA SIGPAC</u>	<u>CULTIVO</u>	<u>DESCRIPCIÓN CULTIVO</u>	<u>S/R</u>	<u>SUP. COMPROM.</u> <u>(ha)</u>	<u>SUP. CUMPLE</u> <u>(ha)</u>
2685401	14-042-032-00052-001	101000	OLIVAR-SIN VARIEDAD	S	1,24	0,00
2685405	14-042-033-00133-001	101000	OLIVAR-SIN VARIEDAD	S	10,40	0,00

**Mayor pendiente media PUNTOS: 1,00 21.7%**

<u>REF.</u>	<u>REFERENCIA SIGPAC</u>	<u>CULTIVO</u>	<u>DESCRIPCIÓN CULTIVO</u>	<u>S/R</u>	<u>PENDIENTE MEDIA (%)</u>	<u>SUP. COMPROM.</u> <u>(ha)</u>
2685401	14-042-032-00052-001	101000	OLIVAR-SIN VARIEDAD	S	21,06	1,24
2685405	14-042-033-00133-001	101000	OLIVAR-SIN VARIEDAD	S	21,78	10,40

**Porcentaje de superficie determinada en Red Natura 2000 PUNTOS: 0,00 0.0%**

<u>REF.</u>	<u>REFERENCIA SIGPAC</u>	<u>CULTIVO</u>	<u>DESCRIPCIÓN CULTIVO</u>	<u>S/R</u>	<u>SUP. COMPROM.</u> <u>(ha)</u>	<u>SUP. CUMPLE</u> <u>(ha)</u>
2685401	14-042-032-00052-001	101000	OLIVAR-SIN VARIEDAD	S	1,24	0,00
2685405	14-042-033-00133-001	101000	OLIVAR-SIN VARIEDAD	S	10,40	0,00



<u>APELLIDOS Y NOMBRE / RAZÓN SOCIAL</u>		<u>NIF</u>	<u>EXPEDIENTE</u>	<u>SUP. COMPROMETIDA</u>				
				<u>(ha)</u>				
INCIR, S. L.		B29408309	3043419	38.32				
<b>RESOLUCIÓN</b>								
<b>ADMITIDO</b>								
<b>IMPORTE POR ANUALIDAD</b>								
		<b>2015</b>	<b>2016</b>	<b>2017</b>	<b>2018</b>	<b>2019</b>		
<b>IMPORTE MÁXIMO SUBVENCIONABLE</b>		4.373,84 €	4.373,84 €	4.373,84 €	4.373,84 €	4.373,84 €		
<b>IMPORTE MEDIO DE TRANSFERENCIA (€/ha)</b>		114,14 €	114,14 €	114,14 €	114,14 €	114,14 €		
<b>RECINTOS COMPROMETIDOS</b>								
<u>REF.</u>	<u>REFERENCIA SIGPAC</u>	<u>CULTIVO</u>	<u>DESCRIPCIÓN CULTIVO</u>	<u>PEND. MEDIA</u>	<u>SUP. DEC. ADMIN.</u>	<u>SUP. CERT.</u>	<u>SUP. CAMPO</u>	<u>SUP. COMPROM.</u>
				<u>S/R</u>	<u>(%)</u>	<u>(ha)</u>	<u>(ha)</u>	<u>(ha)</u>
2666062	14-043-026-00079-009	101000	OLIVAR-SIN VARIEDAD	S	28,68	0,68	0,68	0,68
2666063	14-043-026-00112-005	101000	OLIVAR-SIN VARIEDAD	S	44,92	7,29	7,29	7,29
2666064	14-043-026-00079-001	101000	OLIVAR-SIN VARIEDAD	S	34,98	10,30	14,99	10,30
2666066	14-043-026-00230-001	101000	OLIVAR-SIN VARIEDAD	S	44,64	1,62	1,62	1,62
2666067	14-043-026-00109-001	101000	OLIVAR-SIN VARIEDAD	S	39,35	2,89	2,89	2,89
2666068	14-043-026-00226-004	101000	OLIVAR-SIN VARIEDAD	S	36,35	15,54	15,54	15,54

**RESUMEN CRITERIOS DE SELECCIÓN**

<b>10.1.12 Agricultura de montaña con orientación ecológica en olivar</b>		<b>PUNTOS: 14,00</b>	
		<b>PUNTOS</b>	
<b>Solicitantes de la medida 11, específica para la conversión o mantenimiento en agricultura ecológica</b>		3,00	S
<b>Porcentaje de superficie determinada en zonas con limitaciones naturales u otras limitaciones específicas ubicadas en las zonas de montaña</b>		4,00	100.0%
<b>Porcentaje de superficie determinada situada en zonas RAMSAR</b>		0,00	0.0%
<b>Porcentaje de superficie determinada en zonas vulnerables a la contaminación por nitratos</b>		0,00	0.0%
<b>Mayor pendiente media</b>		3,00	38.05%
<b>Porcentaje de superficie determinada en Red Natura 2000</b>		4,00	100.0%



**DETALLE CRITERIOS DE SELECCIÓN****10.1.12 Agricultura de montaña con orientación ecológica en olivar****PUNTOS:** 14,00**Solicitantes de la medida 11, específica para la conversión o mantenimiento en agricultura ecológica****PUNTOS:** 3,00 S**Porcentaje de superficie determinada en zonas con limitaciones naturales u otras limitaciones específicas ubicadas en las zonas de montaña****PUNTOS:** 4,00 100.0%

<u>REF.</u>	<u>REFERENCIA SIGPAC</u>	<u>CULTIVO DESCRIPCIÓN CULTIVO</u>	<u>S/R</u>	<u>SUP. COMPROM.</u> <u>(ha)</u>	<u>SUP. CUMPLE</u> <u>(ha)</u>
2666064	14-043-026-00079-001	101000 OLIVAR-SIN VARIEDAD	S	10,30	10,30
2666062	14-043-026-00079-009	101000 OLIVAR-SIN VARIEDAD	S	0,68	0,68
2666067	14-043-026-00109-001	101000 OLIVAR-SIN VARIEDAD	S	2,89	2,89
2666063	14-043-026-00112-005	101000 OLIVAR-SIN VARIEDAD	S	7,29	7,29
2666068	14-043-026-00226-004	101000 OLIVAR-SIN VARIEDAD	S	15,54	15,54
2666066	14-043-026-00230-001	101000 OLIVAR-SIN VARIEDAD	S	1,62	1,62

**Porcentaje de superficie determinada situada en zonas RAMSAR****PUNTOS:** 0,00 0.0%

<u>REF.</u>	<u>REFERENCIA SIGPAC</u>	<u>CULTIVO DESCRIPCIÓN CULTIVO</u>	<u>S/R</u>	<u>SUP. COMPROM.</u> <u>(ha)</u>	<u>SUP. CUMPLE</u> <u>(ha)</u>
2666064	14-043-026-00079-001	101000 OLIVAR-SIN VARIEDAD	S	10,30	0,00
2666062	14-043-026-00079-009	101000 OLIVAR-SIN VARIEDAD	S	0,68	0,00
2666067	14-043-026-00109-001	101000 OLIVAR-SIN VARIEDAD	S	2,89	0,00
2666063	14-043-026-00112-005	101000 OLIVAR-SIN VARIEDAD	S	7,29	0,00
2666068	14-043-026-00226-004	101000 OLIVAR-SIN VARIEDAD	S	15,54	0,00
2666066	14-043-026-00230-001	101000 OLIVAR-SIN VARIEDAD	S	1,62	0,00

**Porcentaje de superficie determinada en zonas vulnerables a la contaminación por nitratos****PUNTOS:** 0,00 0.0%

<u>REF.</u>	<u>REFERENCIA SIGPAC</u>	<u>CULTIVO DESCRIPCIÓN CULTIVO</u>	<u>S/R</u>	<u>SUP. COMPROM.</u> <u>(ha)</u>	<u>SUP. CUMPLE</u> <u>(ha)</u>
2666064	14-043-026-00079-001	101000 OLIVAR-SIN VARIEDAD	S	10,30	0,00
2666062	14-043-026-00079-009	101000 OLIVAR-SIN VARIEDAD	S	0,68	0,00
2666067	14-043-026-00109-001	101000 OLIVAR-SIN VARIEDAD	S	2,89	0,00
2666063	14-043-026-00112-005	101000 OLIVAR-SIN VARIEDAD	S	7,29	0,00
2666068	14-043-026-00226-004	101000 OLIVAR-SIN VARIEDAD	S	15,54	0,00
2666066	14-043-026-00230-001	101000 OLIVAR-SIN VARIEDAD	S	1,62	0,00

**Mayor pendiente media****PUNTOS:** 3,00 38.05%

<u>REF.</u>	<u>REFERENCIA SIGPAC</u>	<u>CULTIVO DESCRIPCIÓN CULTIVO</u>	<u>S/R</u>	<u>PENDIENTE MEDIA (%)</u>	<u>SUP. COMPROM.</u> <u>(ha)</u>
2666064	14-043-026-00079-001	101000 OLIVAR-SIN VARIEDAD	S	34,98	10,30
2666062	14-043-026-00079-009	101000 OLIVAR-SIN VARIEDAD	S	28,68	0,68
2666067	14-043-026-00109-001	101000 OLIVAR-SIN VARIEDAD	S	39,35	2,89
2666063	14-043-026-00112-005	101000 OLIVAR-SIN VARIEDAD	S	44,92	7,29
2666068	14-043-026-00226-004	101000 OLIVAR-SIN VARIEDAD	S	36,35	15,54
2666066	14-043-026-00230-001	101000 OLIVAR-SIN VARIEDAD	S	44,64	1,62

**Porcentaje de superficie determinada en Red Natura 2000****PUNTOS:** 4,00 100.0%

<u>REF.</u>	<u>REFERENCIA SIGPAC</u>	<u>CULTIVO DESCRIPCIÓN CULTIVO</u>	<u>S/R</u>	<u>SUP. COMPROM.</u> <u>(ha)</u>	<u>SUP. CUMPLE</u> <u>(ha)</u>
2666064	14-043-026-00079-001	101000 OLIVAR-SIN VARIEDAD	S	10,30	10,30
2666062	14-043-026-00079-009	101000 OLIVAR-SIN VARIEDAD	S	0,68	0,68
2666067	14-043-026-00109-001	101000 OLIVAR-SIN VARIEDAD	S	2,89	2,89

<b>REF.</b>	<b>REFERENCIA SIGPAC</b>	<b>CULTIVO</b>	<b>DESCRIPCIÓN CULTIVO</b>	<b>S/R</b>	<b>SUP. COMPROM.</b> <b>(ha)</b>	<b>SUP. CUMPLE</b> <b>(ha)</b>
2666063	14-043-026-00112-005	101000	OLIVAR-SIN VARIEDAD	S	7,29	7,29
2666068	14-043-026-00226-004	101000	OLIVAR-SIN VARIEDAD	S	15,54	15,54
2666066	14-043-026-00230-001	101000	OLIVAR-SIN VARIEDAD	S	1,62	1,62



<u>APELLIDOS Y NOMBRE / RAZÓN SOCIAL</u>		<u>NIF</u>	<u>EXPEDIENTE</u>	<u>SUP. COMPROMETIDA</u>				
				<u>(ha)</u>				
INGNIA, SL		B14668305	3044573	7.95				
<b>RESOLUCIÓN ADMITIDO</b>								
<b>IMPORTE POR ANUALIDAD</b>								
		<b>2015</b>	<b>2016</b>	<b>2017</b>	<b>2018</b>	<b>2019</b>		
IMPORTE MÁXIMO SUBVENCIONABLE		907,41 €	907,41 €	907,41 €	907,41 €	907,41 €		
IMPORTE MEDIO DE TRANSFERENCIA (€/ha)		114,14 €	114,14 €	114,14 €	114,14 €	114,14 €		
<b>RECINTOS COMPROMETIDOS</b>								
<u>REF.</u>	<u>REFERENCIA SIGPAC</u>	<u>CULTIVO</u>	<u>DESCRIPCIÓN CULTIVO</u>	<u>PEND. MEDIA</u>	<u>SUP. DEC. ADMIN.</u>	<u>SUP. CERT.</u>	<u>SUP. CAMPO</u>	<u>SUP. COMPROM.</u>
				<u>S/R</u>	<u>(%)</u>	<u>(ha)</u>	<u>(ha)</u>	<u>(ha)</u>
2677154	14-004-014-00431-014	101000	OLIVAR-SIN VARIEDAD	S	26,81	0,24	0,24	0,24
2677173	14-004-014-00431-004	101000	OLIVAR-SIN VARIEDAD	S	21,79	6,82	7,60	6,82
2677174	14-004-014-00432-001	101000	OLIVAR-SIN VARIEDAD	S	29,55	0,89	0,89	0,89

### RESUMEN CRITERIOS DE SELECCIÓN

<b>10.1.12 Agricultura de montaña con orientación ecológica en olivar</b>		<b>PUNTOS: 8,00</b>	
		<b>PUNTOS</b>	
Solicitantes de la medida 11, específica para la conversión o mantenimiento en agricultura ecológica		3,00	S
Porcentaje de superficie determinada en zonas con limitaciones naturales u otras limitaciones específicas ubicadas en las zonas de montaña		4,00	100.0%
Porcentaje de superficie determinada situada en zonas RAMSAR		0,00	0.0%
Porcentaje de superficie determinada en zonas vulnerables a la contaminación por nitratos		0,00	0.0%
Mayor pendiente media		1,00	22.81%
Porcentaje de superficie determinada en Red Natura 2000		0,00	0.0%



**DETALLE CRITERIOS DE SELECCIÓN****10.1.12 Agricultura de montaña con orientación ecológica en olivar****PUNTOS:** 8,00**Solicitantes de la medida 11, específica para la conversión o mantenimiento en agricultura ecológica****PUNTOS:** 3,00 S**Porcentaje de superficie determinada en zonas con limitaciones naturales u otras limitaciones específicas ubicadas en las zonas de montaña****PUNTOS:** 4,00 100.0%

<u>REF.</u>	<u>REFERENCIA SIGPAC</u>	<u>CULTIVO DESCRIPCIÓN CULTIVO</u>	<u>S/R</u>	<u>SUP. COMPROM.</u> <u>(ha)</u>	<u>SUP. CUMPLE</u> <u>(ha)</u>
2677173	14-004-014-00431-004	101000 OLIVAR-SIN VARIEDAD	S	6,82	6,82
2677154	14-004-014-00431-014	101000 OLIVAR-SIN VARIEDAD	S	0,24	0,24
2677174	14-004-014-00432-001	101000 OLIVAR-SIN VARIEDAD	S	0,89	0,89

**Porcentaje de superficie determinada situada en zonas RAMSAR****PUNTOS:** 0,00 0.0%

<u>REF.</u>	<u>REFERENCIA SIGPAC</u>	<u>CULTIVO DESCRIPCIÓN CULTIVO</u>	<u>S/R</u>	<u>SUP. COMPROM.</u> <u>(ha)</u>	<u>SUP. CUMPLE</u> <u>(ha)</u>
2677173	14-004-014-00431-004	101000 OLIVAR-SIN VARIEDAD	S	6,82	0,00
2677154	14-004-014-00431-014	101000 OLIVAR-SIN VARIEDAD	S	0,24	0,00
2677174	14-004-014-00432-001	101000 OLIVAR-SIN VARIEDAD	S	0,89	0,00

**Porcentaje de superficie determinada en zonas vulnerables a la contaminación por nitratos****PUNTOS:** 0,00 0.0%

<u>REF.</u>	<u>REFERENCIA SIGPAC</u>	<u>CULTIVO DESCRIPCIÓN CULTIVO</u>	<u>S/R</u>	<u>SUP. COMPROM.</u> <u>(ha)</u>	<u>SUP. CUMPLE</u> <u>(ha)</u>
2677173	14-004-014-00431-004	101000 OLIVAR-SIN VARIEDAD	S	6,82	0,00
2677154	14-004-014-00431-014	101000 OLIVAR-SIN VARIEDAD	S	0,24	0,00
2677174	14-004-014-00432-001	101000 OLIVAR-SIN VARIEDAD	S	0,89	0,00

**Mayor pendiente media****PUNTOS:** 1,00 22.81%

<u>REF.</u>	<u>REFERENCIA SIGPAC</u>	<u>CULTIVO DESCRIPCIÓN CULTIVO</u>	<u>S/R</u>	<u>PENDIENTE MEDIA (%)</u>	<u>SUP. COMPROM.</u> <u>(ha)</u>
2677173	14-004-014-00431-004	101000 OLIVAR-SIN VARIEDAD	S	21,79	6,82
2677154	14-004-014-00431-014	101000 OLIVAR-SIN VARIEDAD	S	26,81	0,24
2677174	14-004-014-00432-001	101000 OLIVAR-SIN VARIEDAD	S	29,55	0,89

**Porcentaje de superficie determinada en Red Natura 2000****PUNTOS:** 0,00 0.0%

<u>REF.</u>	<u>REFERENCIA SIGPAC</u>	<u>CULTIVO DESCRIPCIÓN CULTIVO</u>	<u>S/R</u>	<u>SUP. COMPROM.</u> <u>(ha)</u>	<u>SUP. CUMPLE</u> <u>(ha)</u>
2677173	14-004-014-00431-004	101000 OLIVAR-SIN VARIEDAD	S	6,82	0,00
2677154	14-004-014-00431-014	101000 OLIVAR-SIN VARIEDAD	S	0,24	0,00
2677174	14-004-014-00432-001	101000 OLIVAR-SIN VARIEDAD	S	0,89	0,00





<u>APELLIDOS Y NOMBRE / RAZÓN SOCIAL</u>		<u>NIF</u>	<u>EXPEDIENTE</u>	<u>SUP. COMPROMETIDA</u>				
				<u>(ha)</u>				
JBCOR 2014 S.L.		B56002728	3041442	10,97				
<b>RESOLUCIÓN ADMITIDO</b>								
<b>IMPORTE POR ANUALIDAD</b>								
		<b>2015</b>	<b>2016</b>	<b>2017</b>	<b>2018</b>	<b>2019</b>		
IMPORTE MÁXIMO SUBVENCIONABLE		1.252,12 €	1.252,12 €	1.252,12 €	1.252,12 €	1.252,12 €		
IMPORTE MEDIO DE TRANSFERENCIA (€/ha)		114,14 €	114,14 €	114,14 €	114,14 €	114,14 €		
<b>RECINTOS COMPROMETIDOS</b>								
<u>REF.</u>	<u>REFERENCIA SIGPAC</u>	<u>CULTIVO</u>	<u>DESCRIPCIÓN CULTIVO</u>	<u>PEND. MEDIA</u>	<u>SUP. DEC. ADMIN.</u>	<u>SUP. CERT.</u>	<u>SUP. CAMPO</u>	<u>SUP. COMPROM.</u>
				<u>S/R</u>	<u>(%)</u>	<u>(ha)</u>	<u>(ha)</u>	<u>(ha)</u>
2393125	14-053-003-00019-005	101000	OLIVAR-SIN VARIEDAD	S	23,28	10,97	10,97	10,97

### RESUMEN CRITERIOS DE SELECCIÓN

<b>10.1.12 Agricultura de montaña con orientación ecológica en olivar</b>		<b>PUNTOS: 12,00</b>	
		<b>PUNTOS</b>	
<b>Solicitantes de la medida 11, específica para la conversión o mantenimiento en agricultura ecológica</b>		3,00	S
<b>Porcentaje de superficie determinada en zonas con limitaciones naturales u otras limitaciones específicas ubicadas en las zonas de montaña</b>		0,00	0.0%
<b>Porcentaje de superficie determinada situada en zonas RAMSAR</b>		0,00	0.0%
<b>Porcentaje de superficie determinada en zonas vulnerables a la contaminación por nitratos</b>		4,00	100.0%
<b>Mayor pendiente media</b>		1,00	23.28%
<b>Porcentaje de superficie determinada en Red Natura 2000</b>		4,00	100.0%



**DETALLE CRITERIOS DE SELECCIÓN****10.1.12 Agricultura de montaña con orientación ecológica en olivar PUNTOS: 12,00****Solicitantes de la medida 11, específica para la conversión o mantenimiento en agricultura ecológica PUNTOS: 3,00 S****Porcentaje de superficie determinada en zonas con limitaciones naturales u otras limitaciones específicas ubicadas en las zonas de montaña PUNTOS: 0,00 0.0%**

<u>REF.</u>	<u>REFERENCIA SIGPAC</u>	<u>CULTIVO</u>	<u>DESCRIPCIÓN CULTIVO</u>	<u>S/R</u>	<u>SUP. COMPROM. (ha)</u>	<u>SUP. CUMPLE (ha)</u>
2393125	14-053-003-00019-005	101000	OLIVAR-SIN VARIEDAD	S	10,97	0,00

**Porcentaje de superficie determinada situada en zonas RAMSAR PUNTOS: 0,00 0.0%**

<u>REF.</u>	<u>REFERENCIA SIGPAC</u>	<u>CULTIVO</u>	<u>DESCRIPCIÓN CULTIVO</u>	<u>S/R</u>	<u>SUP. COMPROM. (ha)</u>	<u>SUP. CUMPLE (ha)</u>
2393125	14-053-003-00019-005	101000	OLIVAR-SIN VARIEDAD	S	10,97	0,00

**Porcentaje de superficie determinada en zonas vulnerables a la contaminación por nitratos PUNTOS: 4,00 100.0%**

<u>REF.</u>	<u>REFERENCIA SIGPAC</u>	<u>CULTIVO</u>	<u>DESCRIPCIÓN CULTIVO</u>	<u>S/R</u>	<u>SUP. COMPROM. (ha)</u>	<u>SUP. CUMPLE (ha)</u>
2393125	14-053-003-00019-005	101000	OLIVAR-SIN VARIEDAD	S	10,97	10,97

**Mayor pendiente media PUNTOS: 1,00 23.28%**

<u>REF.</u>	<u>REFERENCIA SIGPAC</u>	<u>CULTIVO</u>	<u>DESCRIPCIÓN CULTIVO</u>	<u>S/R</u>	<u>PENDIENTE MEDIA (%)</u>	<u>SUP. COMPROM. (ha)</u>
2393125	14-053-003-00019-005	101000	OLIVAR-SIN VARIEDAD	S	23,28	10,97

**Porcentaje de superficie determinada en Red Natura 2000 PUNTOS: 4,00 100.0%**

<u>REF.</u>	<u>REFERENCIA SIGPAC</u>	<u>CULTIVO</u>	<u>DESCRIPCIÓN CULTIVO</u>	<u>S/R</u>	<u>SUP. COMPROM. (ha)</u>	<u>SUP. CUMPLE (ha)</u>
2393125	14-053-003-00019-005	101000	OLIVAR-SIN VARIEDAD	S	10,97	10,97



				<b>SUP. COMPROMETIDA</b>						
<b>APELLIDOS Y NOMBRE / RAZÓN SOCIAL</b>			<b>NIF</b>	<b>EXPEDIENTE</b>	<b>(ha)</b>					
JIMENEZ DEL REY ANTONIO JOSE			30199270V	3040598	10.92					
<b>RESOLUCIÓN ADMITIDO</b>										
<b>IMPORTES POR ANUALIDAD</b>										
			<b>2015</b>	<b>2016</b>	<b>2017</b>	<b>2018</b>	<b>2019</b>			
<b>IMPORTE MÁXIMO SUBVENCIONABLE</b>			1.246,41 €	1.246,41 €	1.246,41 €	1.246,41 €	1.246,41 €			
<b>IMPORTE MEDIO DE TRANSFERENCIA (€/ha)</b>			114,14 €	114,14 €	114,14 €	114,14 €	114,14 €			
<b>RECINTOS COMPROMETIDOS</b>										
<b>REF.</b>	<b>REFERENCIA SIGPAC</b>	<b>CULTIVO</b>	<b>DESCRIPCIÓN CULTIVO</b>	<b>S/R</b>	<b>PEND. MEDIA (%)</b>	<b>SUP. DEC. ADMIN. (ha)</b>	<b>SUP. CERT. (ha)</b>	<b>SUP. CAMPO (ha)</b>	<b>SUP. COMPROM. (ha)</b>	
2306306	14-071-003-00233-002	101000	OLIVAR-SIN VARIEDAD	S	34,61	0,08	0,08		0,08	
2306307	14-071-003-00243-011	101000	OLIVAR-SIN VARIEDAD	S	30,92	0,11	0,11		0,11	
2306308	14-071-003-00250-012	101000	OLIVAR-SIN VARIEDAD	S	22,42	7,98	7,98		7,98	
2306312	14-071-003-00243-008	101000	OLIVAR-SIN VARIEDAD	S	26,16	0,04	0,04		0,04	
2306313	14-071-003-00243-009	101000	OLIVAR-SIN VARIEDAD	S	23,39	0,04	0,04		0,04	
2306316	14-071-003-00238-006	101000	OLIVAR-SIN VARIEDAD	S	20,25	0,02	0,02		0,02	
2306317	14-071-003-00238-007	101000	OLIVAR-SIN VARIEDAD	S	41,83	0,04	0,04		0,04	
2306319	14-071-003-00238-010	101000	OLIVAR-SIN VARIEDAD	S	39,69	0,04	0,04		0,04	
2306320	14-071-003-00238-013	101000	OLIVAR-SIN VARIEDAD	S	38,29	0,10	0,10		0,10	
2306321	14-071-003-00238-011	101000	OLIVAR-SIN VARIEDAD	S	27,76	0,03	0,03		0,03	
2306322	14-071-003-00238-014	101000	OLIVAR-SIN VARIEDAD	S	49,09	0,18	0,18		0,18	
2306323	14-071-003-00238-015	101000	OLIVAR-SIN VARIEDAD	S	35,52	0,52	0,52		0,52	
2306324	14-071-003-00233-003	101000	OLIVAR-SIN VARIEDAD	S	33,15	1,12	1,12		1,12	
2306326	14-071-003-00238-004	101000	OLIVAR-SIN VARIEDAD	S	23,56	0,07	0,07		0,07	
2306327	14-071-003-00243-012	101000	OLIVAR-SIN VARIEDAD	S	24,85	0,55	0,55		0,55	

**RESUMEN CRITERIOS DE SELECCIÓN**

<b>10.1.12 Agricultura de montaña con orientación ecológica en olivar</b>		<b>PUNTOS: 10,00</b>	
	<b>PUNTOS</b>		
<b>Solicitantes de la medida 11, específica para la conversión o mantenimiento en agricultura ecológica</b>	3,00	S	
<b>Porcentaje de superficie determinada en zonas con limitaciones naturales u otras limitaciones específicas ubicadas en las zonas de montaña</b>	4,00	100.0%	
<b>Porcentaje de superficie determinada situada en zonas RAMSAR</b>	0,00	0.0%	
<b>Porcentaje de superficie determinada en zonas vulnerables a la contaminación por nitratos</b>	0,00	0.0%	
<b>Mayor pendiente media</b>	3,00	25.2%	
<b>Porcentaje de superficie determinada en Red Natura 2000</b>	0,00	0.0%	



**DETALLE CRITERIOS DE SELECCIÓN****10.1.12 Agricultura de montaña con orientación ecológica en olivar****PUNTOS:** 10,00**Solicitantes de la medida 11, específica para la conversión o mantenimiento en agricultura ecológica****PUNTOS:** 3,00 S**Porcentaje de superficie determinada en zonas con limitaciones naturales u otras limitaciones específicas ubicadas en las zonas de montaña****PUNTOS:** 4,00 100.0%

<u>REF.</u>	<u>REFERENCIA SIGPAC</u>	<u>CULTIVO DESCRIPCIÓN CULTIVO</u>	<u>S/R</u>	<u>SUP. COMPROM.</u> <u>(ha)</u>	<u>SUP. CUMPLE</u> <u>(ha)</u>
2306306	14-071-003-00233-002	101000 OLIVAR-SIN VARIEDAD	S	0,08	0,08
2306324	14-071-003-00233-003	101000 OLIVAR-SIN VARIEDAD	S	1,12	1,12
2306326	14-071-003-00238-004	101000 OLIVAR-SIN VARIEDAD	S	0,07	0,07
2306316	14-071-003-00238-006	101000 OLIVAR-SIN VARIEDAD	S	0,02	0,02
2306317	14-071-003-00238-007	101000 OLIVAR-SIN VARIEDAD	S	0,04	0,04
2306319	14-071-003-00238-010	101000 OLIVAR-SIN VARIEDAD	S	0,04	0,04
2306321	14-071-003-00238-011	101000 OLIVAR-SIN VARIEDAD	S	0,03	0,03
2306320	14-071-003-00238-013	101000 OLIVAR-SIN VARIEDAD	S	0,10	0,10
2306322	14-071-003-00238-014	101000 OLIVAR-SIN VARIEDAD	S	0,18	0,18
2306323	14-071-003-00238-015	101000 OLIVAR-SIN VARIEDAD	S	0,52	0,52
2306312	14-071-003-00243-008	101000 OLIVAR-SIN VARIEDAD	S	0,04	0,04
2306313	14-071-003-00243-009	101000 OLIVAR-SIN VARIEDAD	S	0,04	0,04
2306307	14-071-003-00243-011	101000 OLIVAR-SIN VARIEDAD	S	0,11	0,11
2306327	14-071-003-00243-012	101000 OLIVAR-SIN VARIEDAD	S	0,55	0,55
2306308	14-071-003-00250-012	101000 OLIVAR-SIN VARIEDAD	S	7,98	7,98

**Porcentaje de superficie determinada situada en zonas RAMSAR****PUNTOS:** 0,00 0.0%

<u>REF.</u>	<u>REFERENCIA SIGPAC</u>	<u>CULTIVO DESCRIPCIÓN CULTIVO</u>	<u>S/R</u>	<u>SUP. COMPROM.</u> <u>(ha)</u>	<u>SUP. CUMPLE</u> <u>(ha)</u>
2306306	14-071-003-00233-002	101000 OLIVAR-SIN VARIEDAD	S	0,08	0,00
2306324	14-071-003-00233-003	101000 OLIVAR-SIN VARIEDAD	S	1,12	0,00
2306326	14-071-003-00238-004	101000 OLIVAR-SIN VARIEDAD	S	0,07	0,00
2306316	14-071-003-00238-006	101000 OLIVAR-SIN VARIEDAD	S	0,02	0,00
2306317	14-071-003-00238-007	101000 OLIVAR-SIN VARIEDAD	S	0,04	0,00
2306319	14-071-003-00238-010	101000 OLIVAR-SIN VARIEDAD	S	0,04	0,00
2306321	14-071-003-00238-011	101000 OLIVAR-SIN VARIEDAD	S	0,03	0,00
2306320	14-071-003-00238-013	101000 OLIVAR-SIN VARIEDAD	S	0,10	0,00
2306322	14-071-003-00238-014	101000 OLIVAR-SIN VARIEDAD	S	0,18	0,00
2306323	14-071-003-00238-015	101000 OLIVAR-SIN VARIEDAD	S	0,52	0,00
2306312	14-071-003-00243-008	101000 OLIVAR-SIN VARIEDAD	S	0,04	0,00
2306313	14-071-003-00243-009	101000 OLIVAR-SIN VARIEDAD	S	0,04	0,00
2306307	14-071-003-00243-011	101000 OLIVAR-SIN VARIEDAD	S	0,11	0,00
2306327	14-071-003-00243-012	101000 OLIVAR-SIN VARIEDAD	S	0,55	0,00
2306308	14-071-003-00250-012	101000 OLIVAR-SIN VARIEDAD	S	7,98	0,00

**Porcentaje de superficie determinada en zonas vulnerables a la contaminación por nitratos****PUNTOS:** 0,00 0.0%

<u>REF.</u>	<u>REFERENCIA SIGPAC</u>	<u>CULTIVO DESCRIPCIÓN CULTIVO</u>	<u>S/R</u>	<u>SUP. COMPROM.</u> <u>(ha)</u>	<u>SUP. CUMPLE</u> <u>(ha)</u>
2306306	14-071-003-00233-002	101000 OLIVAR-SIN VARIEDAD	S	0,08	0,00
2306324	14-071-003-00233-003	101000 OLIVAR-SIN VARIEDAD	S	1,12	0,00
2306326	14-071-003-00238-004	101000 OLIVAR-SIN VARIEDAD	S	0,07	0,00
2306316	14-071-003-00238-006	101000 OLIVAR-SIN VARIEDAD	S	0,02	0,00
2306317	14-071-003-00238-007	101000 OLIVAR-SIN VARIEDAD	S	0,04	0,00
2306319	14-071-003-00238-010	101000 OLIVAR-SIN VARIEDAD	S	0,04	0,00
2306321	14-071-003-00238-011	101000 OLIVAR-SIN VARIEDAD	S	0,03	0,00
2306320	14-071-003-00238-013	101000 OLIVAR-SIN VARIEDAD	S	0,10	0,00
2306322	14-071-003-00238-014	101000 OLIVAR-SIN VARIEDAD	S	0,18	0,00

REF.	REFERENCIA SIGPAC	CULTIVO	DESCRIPCIÓN CULTIVO	S/R	SUP.	SUP.
					COMPROM.	CUMPLE
					(ha)	(ha)
2306323	14-071-003-00238-015	101000	OLIVAR-SIN VARIEDAD	S	0,52	0,00
2306312	14-071-003-00243-008	101000	OLIVAR-SIN VARIEDAD	S	0,04	0,00
2306313	14-071-003-00243-009	101000	OLIVAR-SIN VARIEDAD	S	0,04	0,00
2306307	14-071-003-00243-011	101000	OLIVAR-SIN VARIEDAD	S	0,11	0,00
2306327	14-071-003-00243-012	101000	OLIVAR-SIN VARIEDAD	S	0,55	0,00
2306308	14-071-003-00250-012	101000	OLIVAR-SIN VARIEDAD	S	7,98	0,00

**Mayor pendiente media**

PUNTOS: 3,00 25.2%

REF.	REFERENCIA SIGPAC	CULTIVO	DESCRIPCIÓN CULTIVO	S/R	PENDIENTE	SUP.
					MEDIA (%)	COMPROM.
					(ha)	(ha)
2306306	14-071-003-00233-002	101000	OLIVAR-SIN VARIEDAD	S	34,61	0,08
2306324	14-071-003-00233-003	101000	OLIVAR-SIN VARIEDAD	S	33,15	1,12
2306326	14-071-003-00238-004	101000	OLIVAR-SIN VARIEDAD	S	23,56	0,07
2306316	14-071-003-00238-006	101000	OLIVAR-SIN VARIEDAD	S	20,25	0,02
2306317	14-071-003-00238-007	101000	OLIVAR-SIN VARIEDAD	S	41,83	0,04
2306319	14-071-003-00238-010	101000	OLIVAR-SIN VARIEDAD	S	39,69	0,04
2306321	14-071-003-00238-011	101000	OLIVAR-SIN VARIEDAD	S	27,76	0,03
2306320	14-071-003-00238-013	101000	OLIVAR-SIN VARIEDAD	S	38,29	0,10
2306322	14-071-003-00238-014	101000	OLIVAR-SIN VARIEDAD	S	49,09	0,18
2306323	14-071-003-00238-015	101000	OLIVAR-SIN VARIEDAD	S	35,52	0,52
2306312	14-071-003-00243-008	101000	OLIVAR-SIN VARIEDAD	S	26,16	0,04
2306313	14-071-003-00243-009	101000	OLIVAR-SIN VARIEDAD	S	23,39	0,04
2306307	14-071-003-00243-011	101000	OLIVAR-SIN VARIEDAD	S	30,92	0,11
2306327	14-071-003-00243-012	101000	OLIVAR-SIN VARIEDAD	S	24,85	0,55
2306308	14-071-003-00250-012	101000	OLIVAR-SIN VARIEDAD	S	22,42	7,98

**Porcentaje de superficie determinada en Red Natura 2000**

PUNTOS: 0,00 0.0%

REF.	REFERENCIA SIGPAC	CULTIVO	DESCRIPCIÓN CULTIVO	S/R	SUP.	SUP.
					COMPROM.	CUMPLE
					(ha)	(ha)
2306306	14-071-003-00233-002	101000	OLIVAR-SIN VARIEDAD	S	0,08	0,00
2306324	14-071-003-00233-003	101000	OLIVAR-SIN VARIEDAD	S	1,12	0,00
2306326	14-071-003-00238-004	101000	OLIVAR-SIN VARIEDAD	S	0,07	0,00
2306316	14-071-003-00238-006	101000	OLIVAR-SIN VARIEDAD	S	0,02	0,00
2306317	14-071-003-00238-007	101000	OLIVAR-SIN VARIEDAD	S	0,04	0,00
2306319	14-071-003-00238-010	101000	OLIVAR-SIN VARIEDAD	S	0,04	0,00
2306321	14-071-003-00238-011	101000	OLIVAR-SIN VARIEDAD	S	0,03	0,00
2306320	14-071-003-00238-013	101000	OLIVAR-SIN VARIEDAD	S	0,10	0,00
2306322	14-071-003-00238-014	101000	OLIVAR-SIN VARIEDAD	S	0,18	0,00
2306323	14-071-003-00238-015	101000	OLIVAR-SIN VARIEDAD	S	0,52	0,00
2306312	14-071-003-00243-008	101000	OLIVAR-SIN VARIEDAD	S	0,04	0,00
2306313	14-071-003-00243-009	101000	OLIVAR-SIN VARIEDAD	S	0,04	0,00
2306307	14-071-003-00243-011	101000	OLIVAR-SIN VARIEDAD	S	0,11	0,00
2306327	14-071-003-00243-012	101000	OLIVAR-SIN VARIEDAD	S	0,55	0,00
2306308	14-071-003-00250-012	101000	OLIVAR-SIN VARIEDAD	S	7,98	0,00



<u>APELLIDOS Y NOMBRE / RAZÓN SOCIAL</u>	<u>NIF</u>	<u>EXPEDIENTE</u>	<u>SUP. COMPROMETIDA (ha)</u>
JIMENEZ OBEJO FRANCISCO	75691276R	3037412	9.52

**RESOLUCIÓN ADMITIDO**

**IMPORTES POR ANUALIDAD**

	<u>2015</u>	<u>2016</u>	<u>2017</u>	<u>2018</u>	<u>2019</u>
IMPORTE MÁXIMO SUBVENCIONABLE	1.086,61 €	1.086,61 €	1.086,61 €	1.086,61 €	1.086,61 €
IMPORTE MEDIO DE TRANSFERENCIA (€/ha)	114,14 €	114,14 €	114,14 €	114,14 €	114,14 €

**RECINTOS COMPROMETIDOS**

<u>REF.</u>	<u>REFERENCIA SIGPAC</u>	<u>CULTIVO</u>	<u>DESCRIPCIÓN CULTIVO</u>	<u>S/R</u>	<u>PEND. MEDIA (%)</u>	<u>SUP. DEC. ADMIN. (ha)</u>	<u>SUP. CERT. (ha)</u>	<u>SUP. CAMPO (ha)</u>	<u>SUP. COMPROM. (ha)</u>
2404750	14-054-053-00006-001	101000	OLIVAR-SIN VARIEDAD	S	40,02	1,28	1,28		1,28
2404751	14-054-053-00056-002	101000	OLIVAR-SIN VARIEDAD	S	64,96	1,36	1,36		1,36
2404753	14-054-054-00009-001	101000	OLIVAR-SIN VARIEDAD	S	37,04	0,32	0,32		0,32
2404754	14-054-054-00008-004	101000	OLIVAR-SIN VARIEDAD	S	37,63	0,67	0,67		0,67
2404756	14-054-054-00105-001	101000	OLIVAR-SIN VARIEDAD	S	37,83	1,26	1,26		1,26
2404758	14-054-053-00043-001	101000	OLIVAR-SIN VARIEDAD	S	49,60	1,79	1,79		1,79
2404759	14-054-053-00043-002	101000	OLIVAR-SIN VARIEDAD	S	55,48	1,58	1,58		1,58
2404760	14-054-053-00050-001	101000	OLIVAR-SIN VARIEDAD	S	67,66	1,26	1,55		1,26

**INCIDENCIAS****INCIDENCIA DESCRIPCIÓN**

80403	Explotación no inscrita en SIPEA (anexo I, Orden 26 mayo 2015) Ref:2404761 Recinto:14-054-053-00044-002 Cultivo:101000 OLIVAR-SIN VARIEDAD Secano Ref:2404757 Recinto:14-054-053-00044-002 Cultivo:101000 OLIVAR-SIN VARIEDAD Secano Ref:2404752 Recinto:14-054-053-00057-002 Cultivo:101000 OLIVAR-SIN VARIEDAD Secano Ref:2404755 Recinto:14-054-054-00105-003 Cultivo:101000 OLIVAR-SIN VARIEDAD Secano
-------	--

**RESUMEN CRITERIOS DE SELECCIÓN**

<b>10.1.12 Agricultura de montaña con orientación ecológica en olivar</b>	<b>PUNTOS: 11,32</b>	
<b>Solicitantes de la medida 11, específica para la conversión o mantenimiento en agricultura ecológica</b>	<b>PUNTOS</b>	<b>S</b>
3,00		
<b>Porcentaje de superficie determinada en zonas con limitaciones naturales u otras limitaciones específicas ubicadas en las zonas de montaña</b>	4,00	100.0%
<b>Porcentaje de superficie determinada situada en zonas RAMSAR</b>	0,00	0.0%
<b>Porcentaje de superficie determinada en zonas vulnerables a la contaminación por nitratos</b>	0,00	0.0%
<b>Mayor pendiente media</b>	3,00	51.05%
<b>Porcentaje de superficie determinada en Red Natura 2000</b>	1,32	32.04%



**DETALLE CRITERIOS DE SELECCIÓN****10.1.12 Agricultura de montaña con orientación ecológica en olivar****PUNTOS:** 11,32**Solicitantes de la medida 11, específica para la conversión o mantenimiento en agricultura ecológica****PUNTOS:** 3,00 S**Porcentaje de superficie determinada en zonas con limitaciones naturales u otras limitaciones específicas ubicadas en las zonas de montaña****PUNTOS:** 4,00 100.0%

<u>REF.</u>	<u>REFERENCIA SIGPAC</u>	<u>CULTIVO DESCRIPCIÓN CULTIVO</u>	<u>S/R</u>	<u>SUP. COMPROM.</u> <u>(ha)</u>	<u>SUP. CUMPLE</u> <u>(ha)</u>
2404750	14-054-053-00006-001	101000 OLIVAR-SIN VARIEDAD	S	1,28	1,28
2404758	14-054-053-00043-001	101000 OLIVAR-SIN VARIEDAD	S	1,79	1,79
2404759	14-054-053-00043-002	101000 OLIVAR-SIN VARIEDAD	S	1,58	1,58
2404760	14-054-053-00050-001	101000 OLIVAR-SIN VARIEDAD	S	1,26	1,26
2404751	14-054-053-00056-002	101000 OLIVAR-SIN VARIEDAD	S	1,36	1,36
2404754	14-054-054-00008-004	101000 OLIVAR-SIN VARIEDAD	S	0,67	0,67
2404753	14-054-054-00009-001	101000 OLIVAR-SIN VARIEDAD	S	0,32	0,32
2404756	14-054-054-00105-001	101000 OLIVAR-SIN VARIEDAD	S	1,26	1,26

**Porcentaje de superficie determinada situada en zonas RAMSAR****PUNTOS:** 0,00 0.0%

<u>REF.</u>	<u>REFERENCIA SIGPAC</u>	<u>CULTIVO DESCRIPCIÓN CULTIVO</u>	<u>S/R</u>	<u>SUP. COMPROM.</u> <u>(ha)</u>	<u>SUP. CUMPLE</u> <u>(ha)</u>
2404750	14-054-053-00006-001	101000 OLIVAR-SIN VARIEDAD	S	1,28	0,00
2404758	14-054-053-00043-001	101000 OLIVAR-SIN VARIEDAD	S	1,79	0,00
2404759	14-054-053-00043-002	101000 OLIVAR-SIN VARIEDAD	S	1,58	0,00
2404760	14-054-053-00050-001	101000 OLIVAR-SIN VARIEDAD	S	1,26	0,00
2404751	14-054-053-00056-002	101000 OLIVAR-SIN VARIEDAD	S	1,36	0,00
2404754	14-054-054-00008-004	101000 OLIVAR-SIN VARIEDAD	S	0,67	0,00
2404753	14-054-054-00009-001	101000 OLIVAR-SIN VARIEDAD	S	0,32	0,00
2404756	14-054-054-00105-001	101000 OLIVAR-SIN VARIEDAD	S	1,26	0,00

**Porcentaje de superficie determinada en zonas vulnerables a la contaminación por nitratos****PUNTOS:** 0,00 0.0%

<u>REF.</u>	<u>REFERENCIA SIGPAC</u>	<u>CULTIVO DESCRIPCIÓN CULTIVO</u>	<u>S/R</u>	<u>SUP. COMPROM.</u> <u>(ha)</u>	<u>SUP. CUMPLE</u> <u>(ha)</u>
2404750	14-054-053-00006-001	101000 OLIVAR-SIN VARIEDAD	S	1,28	0,00
2404758	14-054-053-00043-001	101000 OLIVAR-SIN VARIEDAD	S	1,79	0,00
2404759	14-054-053-00043-002	101000 OLIVAR-SIN VARIEDAD	S	1,58	0,00
2404760	14-054-053-00050-001	101000 OLIVAR-SIN VARIEDAD	S	1,26	0,00
2404751	14-054-053-00056-002	101000 OLIVAR-SIN VARIEDAD	S	1,36	0,00
2404754	14-054-054-00008-004	101000 OLIVAR-SIN VARIEDAD	S	0,67	0,00
2404753	14-054-054-00009-001	101000 OLIVAR-SIN VARIEDAD	S	0,32	0,00
2404756	14-054-054-00105-001	101000 OLIVAR-SIN VARIEDAD	S	1,26	0,00

**Mayor pendiente media****PUNTOS:** 3,00 51.05%

<u>REF.</u>	<u>REFERENCIA SIGPAC</u>	<u>CULTIVO DESCRIPCIÓN CULTIVO</u>	<u>S/R</u>	<u>PENDIENTE MEDIA (%)</u>	<u>SUP. COMPROM.</u> <u>(ha)</u>
2404750	14-054-053-00006-001	101000 OLIVAR-SIN VARIEDAD	S	40,02	1,28
2404758	14-054-053-00043-001	101000 OLIVAR-SIN VARIEDAD	S	49,60	1,79
2404759	14-054-053-00043-002	101000 OLIVAR-SIN VARIEDAD	S	55,48	1,58
2404760	14-054-053-00050-001	101000 OLIVAR-SIN VARIEDAD	S	67,66	1,26
2404751	14-054-053-00056-002	101000 OLIVAR-SIN VARIEDAD	S	64,96	1,36
2404754	14-054-054-00008-004	101000 OLIVAR-SIN VARIEDAD	S	37,63	0,67
2404753	14-054-054-00009-001	101000 OLIVAR-SIN VARIEDAD	S	37,04	0,32
2404756	14-054-054-00105-001	101000 OLIVAR-SIN VARIEDAD	S	37,83	1,26

**Porcentaje de superficie determinada en Red Natura 2000****PUNTOS:** 1,32 32.04%

<b>REF.</b>	<b>REFERENCIA SIGPAC</b>	<b>CULTIVO</b>	<b>DESCRIPCIÓN CULTIVO</b>	<b>S/R</b>	<b>SUP. COMPROM.</b> <b>(ha)</b>	<b>SUP. CUMPLE</b> <b>(ha)</b>
2404750	14-054-053-00006-001	101000	OLIVAR-SIN VARIEDAD	S	1,28	0,00
2404758	14-054-053-00043-001	101000	OLIVAR-SIN VARIEDAD	S	1,79	1,79
2404759	14-054-053-00043-002	101000	OLIVAR-SIN VARIEDAD	S	1,58	0,00
2404760	14-054-053-00050-001	101000	OLIVAR-SIN VARIEDAD	S	1,26	1,26
2404751	14-054-053-00056-002	101000	OLIVAR-SIN VARIEDAD	S	1,36	0,00
2404754	14-054-054-00008-004	101000	OLIVAR-SIN VARIEDAD	S	0,67	0,00
2404753	14-054-054-00009-001	101000	OLIVAR-SIN VARIEDAD	S	0,32	0,00
2404756	14-054-054-00105-001	101000	OLIVAR-SIN VARIEDAD	S	1,26	0,00





<u>APELLIDOS Y NOMBRE / RAZÓN SOCIAL</u>	<u>NIF</u>	<u>EXPEDIENTE</u>	<u>SUP. COMPROMETIDA (ha)</u>
JOMABELIG S.L.	B14232706	3042756	22.36

**RESOLUCIÓN  
ADMITIDO**

**IMPORTE POR ANUALIDAD**

	<u>2015</u>	<u>2016</u>	<u>2017</u>	<u>2018</u>	<u>2019</u>
IMPORTE MÁXIMO SUBVENCIONABLE	2.552,17 €	2.552,17 €	2.552,17 €	2.552,17 €	2.552,17 €
IMPORTE MEDIO DE TRANSFERENCIA (€/ha)	114,14 €	114,14 €	114,14 €	114,14 €	114,14 €

**RECINTOS COMPROMETIDOS**

<u>REF.</u>	<u>REFERENCIA SIGPAC</u>	<u>CULTIVO</u>	<u>DESCRIPCIÓN CULTIVO</u>	<u>S/R</u>	<u>PEND. MEDIA (%)</u>	<u>SUP. DEC. ADMIN. (ha)</u>	<u>SUP. CERT. (ha)</u>	<u>SUP. CAMPO (ha)</u>	<u>SUP. COMPROM. (ha)</u>
2683758	14-047-007-00017-002	101000	OLIVAR-SIN VARIEDAD	S	30,75	1,11	1,11		1,11
2683759	14-047-004-00008-011	101000	OLIVAR-SIN VARIEDAD	S	31,68	13,41	13,41		13,41
2683760	14-047-007-00017-004	101000	OLIVAR-SIN VARIEDAD	S	31,22	0,90	0,90		0,90
2683761	14-047-006-00016-005	101000	OLIVAR-SIN VARIEDAD	S	27,25	0,43	0,43		0,43
2683763	14-047-003-00037-007	101000	OLIVAR-SIN VARIEDAD	S	55,30	1,36	1,36		1,36
2683764	14-047-004-00008-012	101000	OLIVAR-SIN VARIEDAD	S	23,56	5,15	5,15		5,15

**RESUMEN CRITERIOS DE SELECCIÓN**

**10.1.12 Agricultura de montaña con orientación ecológica en olivar**

**PUNTOS: 11,23**

	<u>PUNTOS</u>	
Solicitantes de la medida 11, específica para la conversión o mantenimiento en agricultura ecológica	3,00	S
Porcentaje de superficie determinada en zonas con limitaciones naturales u otras limitaciones específicas ubicadas en las zonas de montaña	4,00	100.0%
Porcentaje de superficie determinada situada en zonas RAMSAR	0,00	0.0%
Porcentaje de superficie determinada en zonas vulnerables a la contaminación por nitratos	0,00	0.0%
Mayor pendiente media	3,00	31.1%
Porcentaje de superficie determinada en Red Natura 2000	1,23	23.03%



**DETALLE CRITERIOS DE SELECCIÓN****10.1.12 Agricultura de montaña con orientación ecológica en olivar****PUNTOS:** 11,23**Solicitantes de la medida 11, específica para la conversión o mantenimiento en agricultura ecológica****PUNTOS:** 3,00 S**Porcentaje de superficie determinada en zonas con limitaciones naturales u otras limitaciones específicas ubicadas en las zonas de montaña****PUNTOS:** 4,00 100.0%

<u>REF.</u>	<u>REFERENCIA SIGPAC</u>	<u>CULTIVO DESCRIPCIÓN CULTIVO</u>	<u>S/R</u>	<u>SUP. COMPROM.</u> <u>(ha)</u>	<u>SUP. CUMPLE</u> <u>(ha)</u>
2683763	14-047-003-00037-007	101000 OLIVAR-SIN VARIEDAD	S	1,36	1,36
2683759	14-047-004-00008-011	101000 OLIVAR-SIN VARIEDAD	S	13,41	13,41
2683764	14-047-004-00008-012	101000 OLIVAR-SIN VARIEDAD	S	5,15	5,15
2683761	14-047-006-00016-005	101000 OLIVAR-SIN VARIEDAD	S	0,43	0,43
2683758	14-047-007-00017-002	101000 OLIVAR-SIN VARIEDAD	S	1,11	1,11
2683760	14-047-007-00017-004	101000 OLIVAR-SIN VARIEDAD	S	0,90	0,90

**Porcentaje de superficie determinada situada en zonas RAMSAR****PUNTOS:** 0,00 0.0%

<u>REF.</u>	<u>REFERENCIA SIGPAC</u>	<u>CULTIVO DESCRIPCIÓN CULTIVO</u>	<u>S/R</u>	<u>SUP. COMPROM.</u> <u>(ha)</u>	<u>SUP. CUMPLE</u> <u>(ha)</u>
2683763	14-047-003-00037-007	101000 OLIVAR-SIN VARIEDAD	S	1,36	0,00
2683759	14-047-004-00008-011	101000 OLIVAR-SIN VARIEDAD	S	13,41	0,00
2683764	14-047-004-00008-012	101000 OLIVAR-SIN VARIEDAD	S	5,15	0,00
2683761	14-047-006-00016-005	101000 OLIVAR-SIN VARIEDAD	S	0,43	0,00
2683758	14-047-007-00017-002	101000 OLIVAR-SIN VARIEDAD	S	1,11	0,00
2683760	14-047-007-00017-004	101000 OLIVAR-SIN VARIEDAD	S	0,90	0,00

**Porcentaje de superficie determinada en zonas vulnerables a la contaminación por nitratos****PUNTOS:** 0,00 0.0%

<u>REF.</u>	<u>REFERENCIA SIGPAC</u>	<u>CULTIVO DESCRIPCIÓN CULTIVO</u>	<u>S/R</u>	<u>SUP. COMPROM.</u> <u>(ha)</u>	<u>SUP. CUMPLE</u> <u>(ha)</u>
2683763	14-047-003-00037-007	101000 OLIVAR-SIN VARIEDAD	S	1,36	0,00
2683759	14-047-004-00008-011	101000 OLIVAR-SIN VARIEDAD	S	13,41	0,00
2683764	14-047-004-00008-012	101000 OLIVAR-SIN VARIEDAD	S	5,15	0,00
2683761	14-047-006-00016-005	101000 OLIVAR-SIN VARIEDAD	S	0,43	0,00
2683758	14-047-007-00017-002	101000 OLIVAR-SIN VARIEDAD	S	1,11	0,00
2683760	14-047-007-00017-004	101000 OLIVAR-SIN VARIEDAD	S	0,90	0,00

**Mayor pendiente media****PUNTOS:** 3,00 31.1%

<u>REF.</u>	<u>REFERENCIA SIGPAC</u>	<u>CULTIVO DESCRIPCIÓN CULTIVO</u>	<u>S/R</u>	<u>PENDIENTE MEDIA (%)</u>	<u>SUP. COMPROM.</u> <u>(ha)</u>
2683763	14-047-003-00037-007	101000 OLIVAR-SIN VARIEDAD	S	55,30	1,36
2683759	14-047-004-00008-011	101000 OLIVAR-SIN VARIEDAD	S	31,68	13,41
2683764	14-047-004-00008-012	101000 OLIVAR-SIN VARIEDAD	S	23,56	5,15
2683761	14-047-006-00016-005	101000 OLIVAR-SIN VARIEDAD	S	27,25	0,43
2683758	14-047-007-00017-002	101000 OLIVAR-SIN VARIEDAD	S	30,75	1,11
2683760	14-047-007-00017-004	101000 OLIVAR-SIN VARIEDAD	S	31,22	0,90

**Porcentaje de superficie determinada en Red Natura 2000****PUNTOS:** 1,23 23.03%

<u>REF.</u>	<u>REFERENCIA SIGPAC</u>	<u>CULTIVO DESCRIPCIÓN CULTIVO</u>	<u>S/R</u>	<u>SUP. COMPROM.</u> <u>(ha)</u>	<u>SUP. CUMPLE</u> <u>(ha)</u>
2683763	14-047-003-00037-007	101000 OLIVAR-SIN VARIEDAD	S	1,36	0,00
2683759	14-047-004-00008-011	101000 OLIVAR-SIN VARIEDAD	S	13,41	0,00
2683764	14-047-004-00008-012	101000 OLIVAR-SIN VARIEDAD	S	5,15	5,15

<b>REF.</b>	<b>REFERENCIA SIGPAC</b>	<b>CULTIVO</b>	<b>DESCRIPCIÓN CULTIVO</b>	<b>S/R</b>	<b>SUP. COMPROM.</b> <b>(ha)</b>	<b>SUP. CUMPLE</b> <b>(ha)</b>
2683761	14-047-006-00016-005	101000	OLIVAR-SIN VARIEDAD	S	0,43	0,00
2683758	14-047-007-00017-002	101000	OLIVAR-SIN VARIEDAD	S	1,11	0,00
2683760	14-047-007-00017-004	101000	OLIVAR-SIN VARIEDAD	S	0,90	0,00



				<b>SUP. COMPROMETIDA</b>				
<b>APELLIDOS Y NOMBRE / RAZÓN SOCIAL</b>		<b>NIF</b>	<b>EXPEDIENTE</b>	<b>(ha)</b>				
JOSE I. RUBIO COURTOY E HIJOS C.G.		E14062533	3044885	83.33				
<b>RESOLUCIÓN</b>								
<b>ADMITIDO</b>								
<b>IMPORTE POR ANUALIDAD</b>								
		<b>2015</b>	<b>2016</b>	<b>2017</b>	<b>2018</b>	<b>2019</b>		
<b>IMPORTE MÁXIMO SUBVENCIONABLE</b>		7.419,10 €	7.419,10 €	7.419,10 €	7.419,10 €	7.419,10 €		
<b>IMPORTE MEDIO DE TRANSFERENCIA (€/ha)</b>		89,03 €	89,03 €	89,03 €	89,03 €	89,03 €		
<b>RECINTOS COMPROMETIDOS</b>								
<b>REF.</b>	<b>REFERENCIA SIGPAC</b>	<b>CULTIVO</b>	<b>DESCRIPCIÓN CULTIVO</b>	<b>PEND. MEDIA</b>	<b>SUP. DEC. ADMIN.</b>	<b>SUP. CERT.</b>	<b>SUP. CAMPO</b>	<b>SUP. COMPROM.</b>
				<b>S/R</b>	<b>(%)</b>	<b>(ha)</b>	<b>(ha)</b>	<b>(ha)</b>
2685609	14-900-074-00010-008	101000	OLIVAR-SIN VARIEDAD	S	21,62	55,73	55,73	55,73
2685610	14-900-074-00010-011	101000	OLIVAR-SIN VARIEDAD	S	20,04	27,60	27,60	27,60

**RESUMEN CRITERIOS DE SELECCIÓN**

<b>10.1.12 Agricultura de montaña con orientación ecológica en olivar</b>		<b>PUNTOS: 12,00</b>	
		<b>PUNTOS</b>	
<b>Solicitantes de la medida 11, específica para la conversión o mantenimiento en agricultura ecológica</b>		3,00	S
<b>Porcentaje de superficie determinada en zonas con limitaciones naturales u otras limitaciones específicas ubicadas en las zonas de montaña</b>		0,00	0.0%
<b>Porcentaje de superficie determinada situada en zonas RAMSAR</b>		0,00	0.0%
<b>Porcentaje de superficie determinada en zonas vulnerables a la contaminación por nitratos</b>		4,00	100.0%
<b>Mayor pendiente media</b>		1,00	21.1%
<b>Porcentaje de superficie determinada en Red Natura 2000</b>		4,00	100.0%



**DETALLE CRITERIOS DE SELECCIÓN****10.1.12 Agricultura de montaña con orientación ecológica en olivar****PUNTOS: 12,00****Solicitantes de la medida 11, específica para la conversión o mantenimiento en agricultura ecológica****PUNTOS: 3,00 S****Porcentaje de superficie determinada en zonas con limitaciones naturales u otras limitaciones específicas ubicadas en las zonas de montaña****PUNTOS: 0,00 0.0%**

<u>REF.</u>	<u>REFERENCIA SIGPAC</u>	<u>CULTIVO</u>	<u>DESCRIPCIÓN CULTIVO</u>	<u>S/R</u>	<u>SUP. COMPROM.</u> <u>(ha)</u>	<u>SUP. CUMPLE</u> <u>(ha)</u>
2685609	14-900-074-00010-008	101000	OLIVAR-SIN VARIEDAD	S	55,73	0,00
2685610	14-900-074-00010-011	101000	OLIVAR-SIN VARIEDAD	S	27,60	0,00

**Porcentaje de superficie determinada situada en zonas RAMSAR****PUNTOS: 0,00 0.0%**

<u>REF.</u>	<u>REFERENCIA SIGPAC</u>	<u>CULTIVO</u>	<u>DESCRIPCIÓN CULTIVO</u>	<u>S/R</u>	<u>SUP. COMPROM.</u> <u>(ha)</u>	<u>SUP. CUMPLE</u> <u>(ha)</u>
2685609	14-900-074-00010-008	101000	OLIVAR-SIN VARIEDAD	S	55,73	0,00
2685610	14-900-074-00010-011	101000	OLIVAR-SIN VARIEDAD	S	27,60	0,00

**Porcentaje de superficie determinada en zonas vulnerables a la contaminación por nitratos****PUNTOS: 4,00 100.0%**

<u>REF.</u>	<u>REFERENCIA SIGPAC</u>	<u>CULTIVO</u>	<u>DESCRIPCIÓN CULTIVO</u>	<u>S/R</u>	<u>SUP. COMPROM.</u> <u>(ha)</u>	<u>SUP. CUMPLE</u> <u>(ha)</u>
2685609	14-900-074-00010-008	101000	OLIVAR-SIN VARIEDAD	S	55,73	55,73
2685610	14-900-074-00010-011	101000	OLIVAR-SIN VARIEDAD	S	27,60	27,60

**Mayor pendiente media****PUNTOS: 1,00 21.1%**

<u>REF.</u>	<u>REFERENCIA SIGPAC</u>	<u>CULTIVO</u>	<u>DESCRIPCIÓN CULTIVO</u>	<u>S/R</u>	<u>PENDIENTE MEDIA (%)</u>	<u>SUP. COMPROM.</u> <u>(ha)</u>
2685609	14-900-074-00010-008	101000	OLIVAR-SIN VARIEDAD	S	21,62	55,73
2685610	14-900-074-00010-011	101000	OLIVAR-SIN VARIEDAD	S	20,04	27,60

**Porcentaje de superficie determinada en Red Natura 2000****PUNTOS: 4,00 100.0%**

<u>REF.</u>	<u>REFERENCIA SIGPAC</u>	<u>CULTIVO</u>	<u>DESCRIPCIÓN CULTIVO</u>	<u>S/R</u>	<u>SUP. COMPROM.</u> <u>(ha)</u>	<u>SUP. CUMPLE</u> <u>(ha)</u>
2685609	14-900-074-00010-008	101000	OLIVAR-SIN VARIEDAD	S	55,73	55,73
2685610	14-900-074-00010-011	101000	OLIVAR-SIN VARIEDAD	S	27,60	27,60



<u>APELLIDOS Y NOMBRE / RAZÓN SOCIAL</u>		<u>NIF</u>	<u>EXPEDIENTE</u>	<u>SUP. COMPROMETIDA</u>				
				<u>(ha)</u>				
JOSUAL C. B.		E14559629	3005872	4.34				
<b>RESOLUCIÓN ADMITIDO</b>								
<b>IMPORTE POR ANUALIDAD</b>								
		<b>2015</b>	<b>2016</b>	<b>2017</b>	<b>2018</b>	<b>2019</b>		
IMPORTE MÁXIMO SUBVENCIONABLE		495,37 €	495,37 €	495,37 €	495,37 €	495,37 €		
IMPORTE MEDIO DE TRANSFERENCIA (€/ha)		114,14 €	114,14 €	114,14 €	114,14 €	114,14 €		
<b>RECINTOS COMPROMETIDOS</b>								
<u>REF.</u>	<u>REFERENCIA SIGPAC</u>	<u>CULTIVO</u>	<u>DESCRIPCIÓN CULTIVO</u>	<u>PEND. MEDIA</u>	<u>SUP. DEC. ADMIN.</u>	<u>SUP. CERT.</u>	<u>SUP. CAMPO</u>	<u>SUP. COMPROM.</u>
				<u>S/R</u>	<u>(%)</u>	<u>(ha)</u>	<u>(ha)</u>	<u>(ha)</u>
2285814	14-039-016-00018-019	101000	OLIVAR-SIN VARIEDAD	S	21,23	4,34	4,34	4,34

### RESUMEN CRITERIOS DE SELECCIÓN

<b>10.1.12 Agricultura de montaña con orientación ecológica en olivar</b>		<b>PUNTOS: 8,00</b>	
		<b>PUNTOS</b>	
Solicitantes de la medida 11, específica para la conversión o mantenimiento en agricultura ecológica		3,00	S
Porcentaje de superficie determinada en zonas con limitaciones naturales u otras limitaciones específicas ubicadas en las zonas de montaña		4,00	100.0%
Porcentaje de superficie determinada situada en zonas RAMSAR		0,00	0.0%
Porcentaje de superficie determinada en zonas vulnerables a la contaminación por nitratos		0,00	0.0%
Mayor pendiente media		1,00	21.23%
Porcentaje de superficie determinada en Red Natura 2000		0,00	0.0%



**DETALLE CRITERIOS DE SELECCIÓN****10.1.12 Agricultura de montaña con orientación ecológica en olivar PUNTOS: 8,00****Solicitantes de la medida 11, específica para la conversión o mantenimiento en agricultura ecológica PUNTOS: 3,00 S****Porcentaje de superficie determinada en zonas con limitaciones naturales u otras limitaciones específicas ubicadas en las zonas de montaña PUNTOS: 4,00 100.0%**

<u>REF.</u>	<u>REFERENCIA SIGPAC</u>	<u>CULTIVO DESCRIPCIÓN CULTIVO</u>	<u>S/R</u>	<u>SUP. COMPROM. (ha)</u>	<u>SUP. CUMPLE (ha)</u>
2285814	14-039-016-00018-019	101000 OLIVAR-SIN VARIEDAD	S	4,34	4,34

**Porcentaje de superficie determinada situada en zonas RAMSAR PUNTOS: 0,00 0.0%**

<u>REF.</u>	<u>REFERENCIA SIGPAC</u>	<u>CULTIVO DESCRIPCIÓN CULTIVO</u>	<u>S/R</u>	<u>SUP. COMPROM. (ha)</u>	<u>SUP. CUMPLE (ha)</u>
2285814	14-039-016-00018-019	101000 OLIVAR-SIN VARIEDAD	S	4,34	0,00

**Porcentaje de superficie determinada en zonas vulnerables a la contaminación por nitratos PUNTOS: 0,00 0.0%**

<u>REF.</u>	<u>REFERENCIA SIGPAC</u>	<u>CULTIVO DESCRIPCIÓN CULTIVO</u>	<u>S/R</u>	<u>SUP. COMPROM. (ha)</u>	<u>SUP. CUMPLE (ha)</u>
2285814	14-039-016-00018-019	101000 OLIVAR-SIN VARIEDAD	S	4,34	0,00

**Mayor pendiente media PUNTOS: 1,00 21.23%**

<u>REF.</u>	<u>REFERENCIA SIGPAC</u>	<u>CULTIVO DESCRIPCIÓN CULTIVO</u>	<u>S/R</u>	<u>PENDIENTE MEDIA (%)</u>	<u>SUP. COMPROM. (ha)</u>
2285814	14-039-016-00018-019	101000 OLIVAR-SIN VARIEDAD	S	21,23	4,34

**Porcentaje de superficie determinada en Red Natura 2000 PUNTOS: 0,00 0.0%**

<u>REF.</u>	<u>REFERENCIA SIGPAC</u>	<u>CULTIVO DESCRIPCIÓN CULTIVO</u>	<u>S/R</u>	<u>SUP. COMPROM. (ha)</u>	<u>SUP. CUMPLE (ha)</u>
2285814	14-039-016-00018-019	101000 OLIVAR-SIN VARIEDAD	S	4,34	0,00



<u>APELLIDOS Y NOMBRE / RAZÓN SOCIAL</u>	<u>NIF</u>	<u>EXPEDIENTE</u>	<u>SUP. COMPROMETIDA (ha)</u>
JUAN CALERO MUÑOZ E HIJOS S.C.P.	J14530562	3044486	29.59

**RESOLUCIÓN ADMITIDO**

**IMPORTE POR ANUALIDAD**

	<u>2015</u>	<u>2016</u>	<u>2017</u>	<u>2018</u>	<u>2019</u>
IMPORTE MÁXIMO SUBVENCIONABLE	3.377,40 €	3.377,40 €	3.377,40 €	3.377,40 €	3.377,40 €
IMPORTE MEDIO DE TRANSFERENCIA (€/ha)	114,14 €	114,14 €	114,14 €	114,14 €	114,14 €

**RECINTOS COMPROMETIDOS**

<u>REF.</u>	<u>REFERENCIA SIGPAC</u>	<u>CULTIVO</u>	<u>DESCRIPCIÓN CULTIVO</u>	<u>S/R</u>	<u>PEND. MEDIA (%)</u>	<u>SUP. DEC. ADMIN. (ha)</u>	<u>SUP. CERT. (ha)</u>	<u>SUP. CAMPO (ha)</u>	<u>SUP. COMPROM. (ha)</u>
2676196	14-054-058-00047-002	101000	OLIVAR-SIN VARIEDAD	S	31,67	1,68	1,68		1,68
2676198	14-054-058-00085-001	101000	OLIVAR-SIN VARIEDAD	S	30,74	8,48	8,48		8,48
2676199	14-054-058-00100-003	101000	OLIVAR-SIN VARIEDAD	S	38,18	19,43	19,43		19,43

**INCIDENCIAS****INCIDENCIA DESCRIPCIÓN**

80403 Explotación no inscrita en SIPEA (anexo I, Orden 26 mayo 2015)  
Ref:2676200 Recinto:14-054-058-00085-012 Cultivo:101000 OLIVAR-SIN VARIEDAD Secano

**RESUMEN CRITERIOS DE SELECCIÓN****10.1.12 Agricultura de montaña con orientación ecológica en olivar PUNTOS: 10,00**

	<u>PUNTOS</u>	
Solicitantes de la medida 11, específica para la conversión o mantenimiento en agricultura ecológica	3,00	S
Porcentaje de superficie determinada en zonas con limitaciones naturales u otras limitaciones específicas ubicadas en las zonas de montaña	4,00	100.0%
Porcentaje de superficie determinada situada en zonas RAMSAR	0,00	0.0%
Porcentaje de superficie determinada en zonas vulnerables a la contaminación por nitratos	0,00	0.0%
Mayor pendiente media	3,00	35.68%
Porcentaje de superficie determinada en Red Natura 2000	0,00	0.0%





**DETALLE CRITERIOS DE SELECCIÓN****10.1.12 Agricultura de montaña con orientación ecológica en olivar****PUNTOS:** 10,00**Solicitantes de la medida 11, específica para la conversión o mantenimiento en agricultura ecológica****PUNTOS:** 3,00 S**Porcentaje de superficie determinada en zonas con limitaciones naturales u otras limitaciones específicas ubicadas en las zonas de montaña****PUNTOS:** 4,00 100.0%

<u>REF.</u>	<u>REFERENCIA SIGPAC</u>	<u>CULTIVO DESCRIPCIÓN CULTIVO</u>	<u>S/R</u>	<u>SUP. COMPROM.</u> <u>(ha)</u>	<u>SUP. CUMPLE</u> <u>(ha)</u>
2676196	14-054-058-00047-002	101000 OLIVAR-SIN VARIEDAD	S	1,68	1,68
2676198	14-054-058-00085-001	101000 OLIVAR-SIN VARIEDAD	S	8,48	8,48
2676199	14-054-058-00100-003	101000 OLIVAR-SIN VARIEDAD	S	19,43	19,43

**Porcentaje de superficie determinada situada en zonas RAMSAR****PUNTOS:** 0,00 0.0%

<u>REF.</u>	<u>REFERENCIA SIGPAC</u>	<u>CULTIVO DESCRIPCIÓN CULTIVO</u>	<u>S/R</u>	<u>SUP. COMPROM.</u> <u>(ha)</u>	<u>SUP. CUMPLE</u> <u>(ha)</u>
2676196	14-054-058-00047-002	101000 OLIVAR-SIN VARIEDAD	S	1,68	0,00
2676198	14-054-058-00085-001	101000 OLIVAR-SIN VARIEDAD	S	8,48	0,00
2676199	14-054-058-00100-003	101000 OLIVAR-SIN VARIEDAD	S	19,43	0,00

**Porcentaje de superficie determinada en zonas vulnerables a la contaminación por nitratos****PUNTOS:** 0,00 0.0%

<u>REF.</u>	<u>REFERENCIA SIGPAC</u>	<u>CULTIVO DESCRIPCIÓN CULTIVO</u>	<u>S/R</u>	<u>SUP. COMPROM.</u> <u>(ha)</u>	<u>SUP. CUMPLE</u> <u>(ha)</u>
2676196	14-054-058-00047-002	101000 OLIVAR-SIN VARIEDAD	S	1,68	0,00
2676198	14-054-058-00085-001	101000 OLIVAR-SIN VARIEDAD	S	8,48	0,00
2676199	14-054-058-00100-003	101000 OLIVAR-SIN VARIEDAD	S	19,43	0,00

**Mayor pendiente media****PUNTOS:** 3,00 35.68%

<u>REF.</u>	<u>REFERENCIA SIGPAC</u>	<u>CULTIVO DESCRIPCIÓN CULTIVO</u>	<u>S/R</u>	<u>PENDIENTE MEDIA (%)</u>	<u>SUP. COMPROM.</u> <u>(ha)</u>
2676196	14-054-058-00047-002	101000 OLIVAR-SIN VARIEDAD	S	31,67	1,68
2676198	14-054-058-00085-001	101000 OLIVAR-SIN VARIEDAD	S	30,74	8,48
2676199	14-054-058-00100-003	101000 OLIVAR-SIN VARIEDAD	S	38,18	19,43

**Porcentaje de superficie determinada en Red Natura 2000****PUNTOS:** 0,00 0.0%

<u>REF.</u>	<u>REFERENCIA SIGPAC</u>	<u>CULTIVO DESCRIPCIÓN CULTIVO</u>	<u>S/R</u>	<u>SUP. COMPROM.</u> <u>(ha)</u>	<u>SUP. CUMPLE</u> <u>(ha)</u>
2676196	14-054-058-00047-002	101000 OLIVAR-SIN VARIEDAD	S	1,68	0,00
2676198	14-054-058-00085-001	101000 OLIVAR-SIN VARIEDAD	S	8,48	0,00
2676199	14-054-058-00100-003	101000 OLIVAR-SIN VARIEDAD	S	19,43	0,00



<u>APELLIDOS Y NOMBRE / RAZÓN SOCIAL</u>	<u>NIF</u>	<u>EXPEDIENTE</u>	<u>SUP. COMPROMETIDA (ha)</u>
JUAN Y MARIANO MUÑOZ POZUELO CB	E14214902	3041487	47.78

**RESOLUCIÓN  
ADMITIDO**

**IMPORTE POR ANUALIDAD**

	<u>2015</u>	<u>2016</u>	<u>2017</u>	<u>2018</u>	<u>2019</u>
IMPORTE MÁXIMO SUBVENCIONABLE	5.098,63 €	5.098,63 €	5.098,63 €	5.098,63 €	5.098,63 €
IMPORTE MEDIO DE TRANSFERENCIA (€/ha)	106,71 €	106,71 €	106,71 €	106,71 €	106,71 €

**RECINTOS COMPROMETIDOS**

<u>REF.</u>	<u>REFERENCIA SIGPAC</u>	<u>CULTIVO</u>	<u>DESCRIPCIÓN CULTIVO</u>	<u>S/R</u>	<u>PEND. MEDIA (%)</u>	<u>SUP. DEC. ADMIN. (ha)</u>	<u>SUP. CERT. (ha)</u>	<u>SUP. CAMPO (ha)</u>	<u>SUP. COMPROM. (ha)</u>
2651769	14-069-050-00041-002	101000	OLIVAR-SIN VARIEDAD	S	58,95	1,88	1,88		1,88
2651770	14-069-043-00021-001	101000	OLIVAR-SIN VARIEDAD	S	43,75	2,32	2,32		2,32
2651772	14-069-043-00013-001	101000	OLIVAR-SIN VARIEDAD	S	36,37	37,43	37,46		37,43
2651773	14-069-043-00012-002	101000	OLIVAR-SIN VARIEDAD	S	31,05	0,33	0,33		0,33
2651774	14-069-042-00035-001	101000	OLIVAR-SIN VARIEDAD	S	45,03	5,82	5,82		5,82

**RESUMEN CRITERIOS DE SELECCIÓN**

**10.1.12 Agricultura de montaña con orientación ecológica en olivar**

**PUNTOS: 10,00**

	<u>PUNTOS</u>	
Solicitantes de la medida 11, específica para la conversión o mantenimiento en agricultura ecológica	3,00	S
Porcentaje de superficie determinada en zonas con limitaciones naturales u otras limitaciones específicas ubicadas en las zonas de montaña	4,00	100.0%
Porcentaje de superficie determinada situada en zonas RAMSAR	0,00	0.0%
Porcentaje de superficie determinada en zonas vulnerables a la contaminación por nitratos	0,00	0.0%
Mayor pendiente media	3,00	38.63%
Porcentaje de superficie determinada en Red Natura 2000	0,00	0.0%



**DETALLE CRITERIOS DE SELECCIÓN****10.1.12 Agricultura de montaña con orientación ecológica en olivar****PUNTOS:** 10,00**Solicitantes de la medida 11, específica para la conversión o mantenimiento en agricultura ecológica****PUNTOS:** 3,00 S**Porcentaje de superficie determinada en zonas con limitaciones naturales u otras limitaciones específicas ubicadas en las zonas de montaña****PUNTOS:** 4,00 100.0%

<u>REF.</u>	<u>REFERENCIA SIGPAC</u>	<u>CULTIVO DESCRIPCIÓN CULTIVO</u>	<u>S/R</u>	<u>SUP. COMPROM.</u> <u>(ha)</u>	<u>SUP. CUMPLE</u> <u>(ha)</u>
2651774	14-069-042-00035-001	101000 OLIVAR-SIN VARIEDAD	S	5,82	5,82
2651773	14-069-043-00012-002	101000 OLIVAR-SIN VARIEDAD	S	0,33	0,33
2651772	14-069-043-00013-001	101000 OLIVAR-SIN VARIEDAD	S	37,43	37,43
2651770	14-069-043-00021-001	101000 OLIVAR-SIN VARIEDAD	S	2,32	2,32
2651769	14-069-050-00041-002	101000 OLIVAR-SIN VARIEDAD	S	1,88	1,88

**Porcentaje de superficie determinada situada en zonas RAMSAR****PUNTOS:** 0,00 0.0%

<u>REF.</u>	<u>REFERENCIA SIGPAC</u>	<u>CULTIVO DESCRIPCIÓN CULTIVO</u>	<u>S/R</u>	<u>SUP. COMPROM.</u> <u>(ha)</u>	<u>SUP. CUMPLE</u> <u>(ha)</u>
2651774	14-069-042-00035-001	101000 OLIVAR-SIN VARIEDAD	S	5,82	0,00
2651773	14-069-043-00012-002	101000 OLIVAR-SIN VARIEDAD	S	0,33	0,00
2651772	14-069-043-00013-001	101000 OLIVAR-SIN VARIEDAD	S	37,43	0,00
2651770	14-069-043-00021-001	101000 OLIVAR-SIN VARIEDAD	S	2,32	0,00
2651769	14-069-050-00041-002	101000 OLIVAR-SIN VARIEDAD	S	1,88	0,00

**Porcentaje de superficie determinada en zonas vulnerables a la contaminación por nitratos****PUNTOS:** 0,00 0.0%

<u>REF.</u>	<u>REFERENCIA SIGPAC</u>	<u>CULTIVO DESCRIPCIÓN CULTIVO</u>	<u>S/R</u>	<u>SUP. COMPROM.</u> <u>(ha)</u>	<u>SUP. CUMPLE</u> <u>(ha)</u>
2651774	14-069-042-00035-001	101000 OLIVAR-SIN VARIEDAD	S	5,82	0,00
2651773	14-069-043-00012-002	101000 OLIVAR-SIN VARIEDAD	S	0,33	0,00
2651772	14-069-043-00013-001	101000 OLIVAR-SIN VARIEDAD	S	37,43	0,00
2651770	14-069-043-00021-001	101000 OLIVAR-SIN VARIEDAD	S	2,32	0,00
2651769	14-069-050-00041-002	101000 OLIVAR-SIN VARIEDAD	S	1,88	0,00

**Mayor pendiente media****PUNTOS:** 3,00 38.63%

<u>REF.</u>	<u>REFERENCIA SIGPAC</u>	<u>CULTIVO DESCRIPCIÓN CULTIVO</u>	<u>S/R</u>	<u>PENDIENTE MEDIA (%)</u>	<u>SUP. COMPROM.</u> <u>(ha)</u>
2651774	14-069-042-00035-001	101000 OLIVAR-SIN VARIEDAD	S	45,03	5,82
2651773	14-069-043-00012-002	101000 OLIVAR-SIN VARIEDAD	S	31,05	0,33
2651772	14-069-043-00013-001	101000 OLIVAR-SIN VARIEDAD	S	36,37	37,43
2651770	14-069-043-00021-001	101000 OLIVAR-SIN VARIEDAD	S	43,75	2,32
2651769	14-069-050-00041-002	101000 OLIVAR-SIN VARIEDAD	S	58,95	1,88

**Porcentaje de superficie determinada en Red Natura 2000****PUNTOS:** 0,00 0.0%

<u>REF.</u>	<u>REFERENCIA SIGPAC</u>	<u>CULTIVO DESCRIPCIÓN CULTIVO</u>	<u>S/R</u>	<u>SUP. COMPROM.</u> <u>(ha)</u>	<u>SUP. CUMPLE</u> <u>(ha)</u>
2651774	14-069-042-00035-001	101000 OLIVAR-SIN VARIEDAD	S	5,82	0,00
2651773	14-069-043-00012-002	101000 OLIVAR-SIN VARIEDAD	S	0,33	0,00
2651772	14-069-043-00013-001	101000 OLIVAR-SIN VARIEDAD	S	37,43	0,00
2651770	14-069-043-00021-001	101000 OLIVAR-SIN VARIEDAD	S	2,32	0,00
2651769	14-069-050-00041-002	101000 OLIVAR-SIN VARIEDAD	S	1,88	0,00

<u>APELLIDOS Y NOMBRE / RAZÓN SOCIAL</u>	<u>NIF</u>	<u>EXPEDIENTE</u>	<u>SUP. COMPROMETIDA</u>			
			<u>(ha)</u>			
JULIAN POZUECO MARIA DOLORES	50675761E	3042767	8.24			
<b>RESOLUCIÓN</b>						
<b>ADMITIDO</b>						
<b>IMPORTE POR ANUALIDAD</b>						
		<b>2015</b>	<b>2016</b>	<b>2017</b>	<b>2018</b>	<b>2019</b>
<b>IMPORTE MÁXIMO SUBVENCIONABLE</b>		940,51 €	940,51 €	940,51 €	940,51 €	940,51 €
<b>IMPORTE MEDIO DE TRANSFERENCIA (€/ha)</b>		114,14 €	114,14 €	114,14 €	114,14 €	114,14 €

**RECINTOS COMPROMETIDOS**

<u>REF.</u>	<u>REFERENCIA SIGPAC</u>	<u>CULTIVO</u>	<u>DESCRIPCIÓN CULTIVO</u>	<u>S/R</u>	<u>PEND. MEDIA (%)</u>	<u>SUP. DEC. ADMIN. (ha)</u>	<u>SUP. CERT. (ha)</u>	<u>SUP. CAMPO (ha)</u>	<u>SUP. COMPROM. (ha)</u>
2662303	14-015-013-00070-001	101000	OLIVAR-SIN VARIEDAD	S	28,16	0,07	0,16		0,07
2662304	14-015-013-00071-001	101000	OLIVAR-SIN VARIEDAD	S	28,05	0,91	0,92		0,91
2662305	14-015-013-00120-003	101000	OLIVAR-SIN VARIEDAD	S	21,12	3,85	4,15		3,85
2662306	14-015-013-00133-001	101000	OLIVAR-SIN VARIEDAD	S	27,93	0,98	1,01		0,98
2662307	14-015-013-00129-002	101000	OLIVAR-SIN VARIEDAD	S	28,40	0,01	0,01		0,00
2662308	14-015-013-00130-001	101000	OLIVAR-SIN VARIEDAD	S	29,25	1,50	1,50		1,50
2662309	14-015-013-00131-002	101000	OLIVAR-SIN VARIEDAD	S	32,89	0,42	0,42		0,42
2662310	14-015-013-00132-004	101000	OLIVAR-SIN VARIEDAD	S	33,33	0,11	0,11		0,11
2662311	14-015-013-00122-001	101000	OLIVAR-SIN VARIEDAD	S	23,32	0,02	0,06		0,02
2662312	14-015-013-00121-001	101000	OLIVAR-SIN VARIEDAD	S	20,75	0,02	0,06		0,02
2662314	14-015-013-00072-001	101000	OLIVAR-SIN VARIEDAD	S	21,73	0,33	0,33		0,33
2662315	14-015-013-00119-002	101000	OLIVAR-SIN VARIEDAD	S	20,72	0,03	0,08		0,03

**INCIDENCIAS****INCIDENCIA DESCRIPCIÓN**

- 218 La superficie total declarada sobre un mismo recinto en el conjunto de los expedientes, no puede superar la superficie total que el SIGPAC establece para ese recinto.  
Ref:2662307 Recinto:14-015-013-00129-002 Cultivo:101000 OLIVAR-SIN VARIEDAD Secano Suma de superficies declaradas para este recinto por todos los solicitantes (Áreas):188 Superficie SIGPAC medida para este recinto (Áreas):187 Exceso de superficie declarada (Hectáreas):0,01

**RESUMEN CRITERIOS DE SELECCIÓN****10.1.12 Agricultura de montaña con orientación ecológica en olivar****PUNTOS: 14,00**

	<b>PUNTOS</b>	
<b>Solicitantes de la medida 11, específica para la conversión o mantenimiento en agricultura ecológica</b>	3,00	S
<b>Porcentaje de superficie determinada en zonas con limitaciones naturales u otras limitaciones específicas ubicadas en las zonas de montaña</b>	4,00	100.0%
<b>Porcentaje de superficie determinada situada en zonas RAMSAR</b>	0,00	0.0%
<b>Porcentaje de superficie determinada en zonas vulnerables a la contaminación por nitratos</b>	0,00	0.0%
<b>Mayor pendiente media</b>	3,00	25.03%
<b>Porcentaje de superficie determinada en Red Natura 2000</b>	4,00	100.0%



**DETALLE CRITERIOS DE SELECCIÓN****10.1.12 Agricultura de montaña con orientación ecológica en olivar****PUNTOS:** 14,00**Solicitantes de la medida 11, específica para la conversión o mantenimiento en agricultura ecológica****PUNTOS:** 3,00 S**Porcentaje de superficie determinada en zonas con limitaciones naturales u otras limitaciones específicas ubicadas en las zonas de montaña****PUNTOS:** 4,00 100.0%

<u>REF.</u>	<u>REFERENCIA SIGPAC</u>	<u>CULTIVO</u>	<u>DESCRIPCIÓN CULTIVO</u>	<u>S/R</u>	<u>SUP. COMPROM.</u> <u>(ha)</u>	<u>SUP. CUMPLE</u> <u>(ha)</u>
2662303	14-015-013-00070-001	101000	OLIVAR-SIN VARIEDAD	S	0,07	0,07
2662304	14-015-013-00071-001	101000	OLIVAR-SIN VARIEDAD	S	0,91	0,91
2662314	14-015-013-00072-001	101000	OLIVAR-SIN VARIEDAD	S	0,33	0,33
2662315	14-015-013-00119-002	101000	OLIVAR-SIN VARIEDAD	S	0,03	0,03
2662305	14-015-013-00120-003	101000	OLIVAR-SIN VARIEDAD	S	3,85	3,85
2662312	14-015-013-00121-001	101000	OLIVAR-SIN VARIEDAD	S	0,02	0,02
2662311	14-015-013-00122-001	101000	OLIVAR-SIN VARIEDAD	S	0,02	0,02
2662307	14-015-013-00129-002	101000	OLIVAR-SIN VARIEDAD	S	0,00	0,00
2662308	14-015-013-00130-001	101000	OLIVAR-SIN VARIEDAD	S	1,50	1,50
2662309	14-015-013-00131-002	101000	OLIVAR-SIN VARIEDAD	S	0,42	0,42
2662310	14-015-013-00132-004	101000	OLIVAR-SIN VARIEDAD	S	0,11	0,11
2662306	14-015-013-00133-001	101000	OLIVAR-SIN VARIEDAD	S	0,98	0,98

**Porcentaje de superficie determinada situada en zonas RAMSAR****PUNTOS:** 0,00 0.0%

<u>REF.</u>	<u>REFERENCIA SIGPAC</u>	<u>CULTIVO</u>	<u>DESCRIPCIÓN CULTIVO</u>	<u>S/R</u>	<u>SUP. COMPROM.</u> <u>(ha)</u>	<u>SUP. CUMPLE</u> <u>(ha)</u>
2662303	14-015-013-00070-001	101000	OLIVAR-SIN VARIEDAD	S	0,07	0,00
2662304	14-015-013-00071-001	101000	OLIVAR-SIN VARIEDAD	S	0,91	0,00
2662314	14-015-013-00072-001	101000	OLIVAR-SIN VARIEDAD	S	0,33	0,00
2662315	14-015-013-00119-002	101000	OLIVAR-SIN VARIEDAD	S	0,03	0,00
2662305	14-015-013-00120-003	101000	OLIVAR-SIN VARIEDAD	S	3,85	0,00
2662312	14-015-013-00121-001	101000	OLIVAR-SIN VARIEDAD	S	0,02	0,00
2662311	14-015-013-00122-001	101000	OLIVAR-SIN VARIEDAD	S	0,02	0,00
2662307	14-015-013-00129-002	101000	OLIVAR-SIN VARIEDAD	S	0,00	0,00
2662308	14-015-013-00130-001	101000	OLIVAR-SIN VARIEDAD	S	1,50	0,00
2662309	14-015-013-00131-002	101000	OLIVAR-SIN VARIEDAD	S	0,42	0,00
2662310	14-015-013-00132-004	101000	OLIVAR-SIN VARIEDAD	S	0,11	0,00
2662306	14-015-013-00133-001	101000	OLIVAR-SIN VARIEDAD	S	0,98	0,00

**Porcentaje de superficie determinada en zonas vulnerables a la contaminación por nitratos****PUNTOS:** 0,00 0.0%

<u>REF.</u>	<u>REFERENCIA SIGPAC</u>	<u>CULTIVO</u>	<u>DESCRIPCIÓN CULTIVO</u>	<u>S/R</u>	<u>SUP. COMPROM.</u> <u>(ha)</u>	<u>SUP. CUMPLE</u> <u>(ha)</u>
2662303	14-015-013-00070-001	101000	OLIVAR-SIN VARIEDAD	S	0,07	0,00
2662304	14-015-013-00071-001	101000	OLIVAR-SIN VARIEDAD	S	0,91	0,00
2662314	14-015-013-00072-001	101000	OLIVAR-SIN VARIEDAD	S	0,33	0,00
2662315	14-015-013-00119-002	101000	OLIVAR-SIN VARIEDAD	S	0,03	0,00
2662305	14-015-013-00120-003	101000	OLIVAR-SIN VARIEDAD	S	3,85	0,00
2662312	14-015-013-00121-001	101000	OLIVAR-SIN VARIEDAD	S	0,02	0,00
2662311	14-015-013-00122-001	101000	OLIVAR-SIN VARIEDAD	S	0,02	0,00
2662307	14-015-013-00129-002	101000	OLIVAR-SIN VARIEDAD	S	0,00	0,00
2662308	14-015-013-00130-001	101000	OLIVAR-SIN VARIEDAD	S	1,50	0,00
2662309	14-015-013-00131-002	101000	OLIVAR-SIN VARIEDAD	S	0,42	0,00
2662310	14-015-013-00132-004	101000	OLIVAR-SIN VARIEDAD	S	0,11	0,00
2662306	14-015-013-00133-001	101000	OLIVAR-SIN VARIEDAD	S	0,98	0,00

**Mayor pendiente media****PUNTOS:** 3,00 25.03%

REF.	REFERENCIA SIGPAC	CULTIVO	DESCRIPCIÓN CULTIVO	S/R	PENDIENTE	SUP.
					MEDIA (%)	COMPROM.
					(ha)	(ha)
2662303	14-015-013-00070-001	101000	OLIVAR-SIN VARIEDAD	S	28,16	0,07
2662304	14-015-013-00071-001	101000	OLIVAR-SIN VARIEDAD	S	28,05	0,91
2662314	14-015-013-00072-001	101000	OLIVAR-SIN VARIEDAD	S	21,73	0,33
2662315	14-015-013-00119-002	101000	OLIVAR-SIN VARIEDAD	S	20,72	0,03
2662305	14-015-013-00120-003	101000	OLIVAR-SIN VARIEDAD	S	21,12	3,85
2662312	14-015-013-00121-001	101000	OLIVAR-SIN VARIEDAD	S	20,75	0,02
2662311	14-015-013-00122-001	101000	OLIVAR-SIN VARIEDAD	S	23,32	0,02
2662307	14-015-013-00129-002	101000	OLIVAR-SIN VARIEDAD	S	28,40	0,00
2662308	14-015-013-00130-001	101000	OLIVAR-SIN VARIEDAD	S	29,25	1,50
2662309	14-015-013-00131-002	101000	OLIVAR-SIN VARIEDAD	S	32,89	0,42
2662310	14-015-013-00132-004	101000	OLIVAR-SIN VARIEDAD	S	33,33	0,11
2662306	14-015-013-00133-001	101000	OLIVAR-SIN VARIEDAD	S	27,93	0,98

## Porcentaje de superficie determinada en Red Natura 2000

PUNTOS: 4,00 100.0%

REF.	REFERENCIA SIGPAC	CULTIVO	DESCRIPCIÓN CULTIVO	S/R	SUP.	SUP.
					COMPROM.	CUMPLE
					(ha)	(ha)
2662303	14-015-013-00070-001	101000	OLIVAR-SIN VARIEDAD	S	0,07	0,07
2662304	14-015-013-00071-001	101000	OLIVAR-SIN VARIEDAD	S	0,91	0,91
2662314	14-015-013-00072-001	101000	OLIVAR-SIN VARIEDAD	S	0,33	0,33
2662315	14-015-013-00119-002	101000	OLIVAR-SIN VARIEDAD	S	0,03	0,03
2662305	14-015-013-00120-003	101000	OLIVAR-SIN VARIEDAD	S	3,85	3,85
2662312	14-015-013-00121-001	101000	OLIVAR-SIN VARIEDAD	S	0,02	0,02
2662311	14-015-013-00122-001	101000	OLIVAR-SIN VARIEDAD	S	0,02	0,02
2662307	14-015-013-00129-002	101000	OLIVAR-SIN VARIEDAD	S	0,00	0,00
2662308	14-015-013-00130-001	101000	OLIVAR-SIN VARIEDAD	S	1,50	1,50
2662309	14-015-013-00131-002	101000	OLIVAR-SIN VARIEDAD	S	0,42	0,42
2662310	14-015-013-00132-004	101000	OLIVAR-SIN VARIEDAD	S	0,11	0,11
2662306	14-015-013-00133-001	101000	OLIVAR-SIN VARIEDAD	S	0,98	0,98



<u>APELLIDOS Y NOMBRE / RAZÓN SOCIAL</u>	<u>NIF</u>	<u>EXPEDIENTE</u>	<u>SUP. COMPROMETIDA</u>		
			<u>(ha)</u>		
JURADO CEPAS FRANCISCA	75700308V	3041016	9.87		
<b>RESOLUCIÓN</b>					
<b>ADMITIDO</b>					
<b>IMPORTE POR ANUALIDAD</b>					
	<b>2015</b>	<b>2016</b>	<b>2017</b>	<b>2018</b>	<b>2019</b>
<b>IMPORTE MÁXIMO SUBVENCIONABLE</b>	1.126,56 €	1.126,56 €	1.126,56 €	1.126,56 €	1.126,56 €
<b>IMPORTE MEDIO DE TRANSFERENCIA (€/ha)</b>	114,14 €	114,14 €	114,14 €	114,14 €	114,14 €

**RECINTOS COMPROMETIDOS**

<u>REF.</u>	<u>REFERENCIA SIGPAC</u>	<u>CULTIVO</u>	<u>DESCRIPCIÓN CULTIVO</u>	<u>S/R</u>	<u>PEND. MEDIA (%)</u>	<u>SUP. DEC. ADMIN. (ha)</u>	<u>SUP. CERT. (ha)</u>	<u>SUP. CAMPO (ha)</u>	<u>SUP. COMPROM. (ha)</u>
2649807	14-069-044-00027-002	101000	OLIVAR-SIN VARIEDAD	S	48,75	7,09	14,18		7,09
2649808	14-069-044-00027-019	101000	OLIVAR-SIN VARIEDAD	S	42,52	0,25	0,50		0,25
2649809	14-069-044-00027-017	101000	OLIVAR-SIN VARIEDAD	S	52,17	0,04	0,07		0,03
2649810	14-069-044-00027-016	101000	OLIVAR-SIN VARIEDAD	S	27,26	0,02	0,05		0,02
2649811	14-069-044-00027-012	101000	OLIVAR-SIN VARIEDAD	S	39,65	0,02	0,05		0,02
2649812	14-069-044-00027-005	101000	OLIVAR-SIN VARIEDAD	S	36,65	0,29	0,58		0,29
2649813	14-069-044-00028-001	101000	OLIVAR-SIN VARIEDAD	S	34,75	0,65	0,65		0,65
2649814	14-069-044-00027-031	101000	OLIVAR-SIN VARIEDAD	S	41,94	1,29	2,58		1,29
2649815	14-069-044-00027-029	101000	OLIVAR-SIN VARIEDAD	S	27,66	0,01	0,02		0,01
2649816	14-069-044-00027-027	101000	OLIVAR-SIN VARIEDAD	S	36,33	0,14	0,27		0,13
2649817	14-069-044-00027-022	101000	OLIVAR-SIN VARIEDAD	S	45,91	0,09	0,18		0,09

**INCIDENCIAS****INCIDENCIA DESCRIPCIÓN**

- 218 La superficie total declarada sobre un mismo recinto en el conjunto de los expedientes, no puede superar la superficie total que el SIGPAC establece para ese recinto.  
 Ref:2649809 Recinto:14-069-044-00027-017 Cultivo:101000 OLIVAR-SIN VARIEDAD Secano Suma de superficies declaradas para este recinto por todos los solicitantes (Áreas):8 Superficie SIGPAC medida para este recinto (Áreas):7 Exceso de superficie declarada (Hectáreas):0,01  
 Ref:2649816 Recinto:14-069-044-00027-027 Cultivo:101000 OLIVAR-SIN VARIEDAD Secano Suma de superficies declaradas para este recinto por todos los solicitantes (Áreas):28 Superficie SIGPAC medida para este recinto (Áreas):27 Exceso de superficie declarada (Hectáreas):0,01

**RESUMEN CRITERIOS DE SELECCIÓN**

<b>10.1.12 Agricultura de montaña con orientación ecológica en olivar</b>		<b>PUNTOS: 10,00</b>	
		<b>PUNTOS</b>	
Solicitantes de la medida 11, específica para la conversión o mantenimiento en agricultura ecológica		3,00	S
Porcentaje de superficie determinada en zonas con limitaciones naturales u otras limitaciones específicas ubicadas en las zonas de montaña		4,00	100.0%
Porcentaje de superficie determinada situada en zonas RAMSAR		0,00	0.0%
Porcentaje de superficie determinada en zonas vulnerables a la contaminación por nitratos		0,00	0.0%
Mayor pendiente media		3,00	46.16%
Porcentaje de superficie determinada en Red Natura 2000		0,00	0.0%



**DETALLE CRITERIOS DE SELECCIÓN****10.1.12 Agricultura de montaña con orientación ecológica en olivar****PUNTOS:** 10,00**Solicitantes de la medida 11, específica para la conversión o mantenimiento en agricultura ecológica****PUNTOS:** 3,00 S**Porcentaje de superficie determinada en zonas con limitaciones naturales u otras limitaciones específicas ubicadas en las zonas de montaña****PUNTOS:** 4,00 100.0%

<u>REF.</u>	<u>REFERENCIA SIGPAC</u>	<u>CULTIVO DESCRIPCIÓN CULTIVO</u>	<u>S/R</u>	<u>SUP. COMPROM.</u> <u>(ha)</u>	<u>SUP. CUMPLE</u> <u>(ha)</u>
2649807	14-069-044-00027-002	101000 OLIVAR-SIN VARIEDAD	S	7,09	7,09
2649812	14-069-044-00027-005	101000 OLIVAR-SIN VARIEDAD	S	0,29	0,29
2649811	14-069-044-00027-012	101000 OLIVAR-SIN VARIEDAD	S	0,02	0,02
2649810	14-069-044-00027-016	101000 OLIVAR-SIN VARIEDAD	S	0,02	0,02
2649809	14-069-044-00027-017	101000 OLIVAR-SIN VARIEDAD	S	0,03	0,03
2649808	14-069-044-00027-019	101000 OLIVAR-SIN VARIEDAD	S	0,25	0,25
2649817	14-069-044-00027-022	101000 OLIVAR-SIN VARIEDAD	S	0,09	0,09
2649816	14-069-044-00027-027	101000 OLIVAR-SIN VARIEDAD	S	0,13	0,13
2649815	14-069-044-00027-029	101000 OLIVAR-SIN VARIEDAD	S	0,01	0,01
2649814	14-069-044-00027-031	101000 OLIVAR-SIN VARIEDAD	S	1,29	1,29
2649813	14-069-044-00028-001	101000 OLIVAR-SIN VARIEDAD	S	0,65	0,65

**Porcentaje de superficie determinada situada en zonas RAMSAR****PUNTOS:** 0,00 0.0%

<u>REF.</u>	<u>REFERENCIA SIGPAC</u>	<u>CULTIVO DESCRIPCIÓN CULTIVO</u>	<u>S/R</u>	<u>SUP. COMPROM.</u> <u>(ha)</u>	<u>SUP. CUMPLE</u> <u>(ha)</u>
2649807	14-069-044-00027-002	101000 OLIVAR-SIN VARIEDAD	S	7,09	0,00
2649812	14-069-044-00027-005	101000 OLIVAR-SIN VARIEDAD	S	0,29	0,00
2649811	14-069-044-00027-012	101000 OLIVAR-SIN VARIEDAD	S	0,02	0,00
2649810	14-069-044-00027-016	101000 OLIVAR-SIN VARIEDAD	S	0,02	0,00
2649809	14-069-044-00027-017	101000 OLIVAR-SIN VARIEDAD	S	0,03	0,00
2649808	14-069-044-00027-019	101000 OLIVAR-SIN VARIEDAD	S	0,25	0,00
2649817	14-069-044-00027-022	101000 OLIVAR-SIN VARIEDAD	S	0,09	0,00
2649816	14-069-044-00027-027	101000 OLIVAR-SIN VARIEDAD	S	0,13	0,00
2649815	14-069-044-00027-029	101000 OLIVAR-SIN VARIEDAD	S	0,01	0,00
2649814	14-069-044-00027-031	101000 OLIVAR-SIN VARIEDAD	S	1,29	0,00
2649813	14-069-044-00028-001	101000 OLIVAR-SIN VARIEDAD	S	0,65	0,00

**Porcentaje de superficie determinada en zonas vulnerables a la contaminación por nitratos****PUNTOS:** 0,00 0.0%

<u>REF.</u>	<u>REFERENCIA SIGPAC</u>	<u>CULTIVO DESCRIPCIÓN CULTIVO</u>	<u>S/R</u>	<u>SUP. COMPROM.</u> <u>(ha)</u>	<u>SUP. CUMPLE</u> <u>(ha)</u>
2649807	14-069-044-00027-002	101000 OLIVAR-SIN VARIEDAD	S	7,09	0,00
2649812	14-069-044-00027-005	101000 OLIVAR-SIN VARIEDAD	S	0,29	0,00
2649811	14-069-044-00027-012	101000 OLIVAR-SIN VARIEDAD	S	0,02	0,00
2649810	14-069-044-00027-016	101000 OLIVAR-SIN VARIEDAD	S	0,02	0,00
2649809	14-069-044-00027-017	101000 OLIVAR-SIN VARIEDAD	S	0,03	0,00
2649808	14-069-044-00027-019	101000 OLIVAR-SIN VARIEDAD	S	0,25	0,00
2649817	14-069-044-00027-022	101000 OLIVAR-SIN VARIEDAD	S	0,09	0,00
2649816	14-069-044-00027-027	101000 OLIVAR-SIN VARIEDAD	S	0,13	0,00
2649815	14-069-044-00027-029	101000 OLIVAR-SIN VARIEDAD	S	0,01	0,00
2649814	14-069-044-00027-031	101000 OLIVAR-SIN VARIEDAD	S	1,29	0,00
2649813	14-069-044-00028-001	101000 OLIVAR-SIN VARIEDAD	S	0,65	0,00

**Mayor pendiente media****PUNTOS:** 3,00 46.16%

<u>REF.</u>	<u>REFERENCIA SIGPAC</u>	<u>CULTIVO DESCRIPCIÓN CULTIVO</u>	<u>S/R</u>	<u>PENDIENTE MEDIA (%)</u>	<u>SUP. COMPROM.</u> <u>(ha)</u>
-------------	--------------------------	------------------------------------	------------	----------------------------	-------------------------------------



REF.	REFERENCIA SIGPAC	CULTIVO	DESCRIPCIÓN CULTIVO	S/R	PENDIENTE	SUP.
					MEDIA (%)	COMPROM.
					(ha)	(ha)
2649807	14-069-044-00027-002	101000	OLIVAR-SIN VARIEDAD	S	48,75	7,09
2649812	14-069-044-00027-005	101000	OLIVAR-SIN VARIEDAD	S	36,65	0,29
2649811	14-069-044-00027-012	101000	OLIVAR-SIN VARIEDAD	S	39,65	0,02
2649810	14-069-044-00027-016	101000	OLIVAR-SIN VARIEDAD	S	27,26	0,02
2649809	14-069-044-00027-017	101000	OLIVAR-SIN VARIEDAD	S	52,17	0,03
2649808	14-069-044-00027-019	101000	OLIVAR-SIN VARIEDAD	S	42,52	0,25
2649817	14-069-044-00027-022	101000	OLIVAR-SIN VARIEDAD	S	45,91	0,09
2649816	14-069-044-00027-027	101000	OLIVAR-SIN VARIEDAD	S	36,33	0,13
2649815	14-069-044-00027-029	101000	OLIVAR-SIN VARIEDAD	S	27,66	0,01
2649814	14-069-044-00027-031	101000	OLIVAR-SIN VARIEDAD	S	41,94	1,29
2649813	14-069-044-00028-001	101000	OLIVAR-SIN VARIEDAD	S	34,75	0,65

## Porcentaje de superficie determinada en Red Natura 2000

PUNTOS: 0,00 0.0%

REF.	REFERENCIA SIGPAC	CULTIVO	DESCRIPCIÓN CULTIVO	S/R	SUP.	SUP.
					COMPROM.	CUMPLE
					(ha)	(ha)
2649807	14-069-044-00027-002	101000	OLIVAR-SIN VARIEDAD	S	7,09	0,00
2649812	14-069-044-00027-005	101000	OLIVAR-SIN VARIEDAD	S	0,29	0,00
2649811	14-069-044-00027-012	101000	OLIVAR-SIN VARIEDAD	S	0,02	0,00
2649810	14-069-044-00027-016	101000	OLIVAR-SIN VARIEDAD	S	0,02	0,00
2649809	14-069-044-00027-017	101000	OLIVAR-SIN VARIEDAD	S	0,03	0,00
2649808	14-069-044-00027-019	101000	OLIVAR-SIN VARIEDAD	S	0,25	0,00
2649817	14-069-044-00027-022	101000	OLIVAR-SIN VARIEDAD	S	0,09	0,00
2649816	14-069-044-00027-027	101000	OLIVAR-SIN VARIEDAD	S	0,13	0,00
2649815	14-069-044-00027-029	101000	OLIVAR-SIN VARIEDAD	S	0,01	0,00
2649814	14-069-044-00027-031	101000	OLIVAR-SIN VARIEDAD	S	1,29	0,00
2649813	14-069-044-00028-001	101000	OLIVAR-SIN VARIEDAD	S	0,65	0,00



<u>APELLIDOS Y NOMBRE / RAZÓN SOCIAL</u>	<u>NIF</u>	<u>EXPEDIENTE</u>	<u>SUP. COMPROMETIDA</u>			
			<u>(ha)</u>			
JURADO CEPAS PETRA	75700313E	3041018	9.22			
<b>RESOLUCIÓN</b>						
<b>ADMITIDO</b>						
<b>IMPORTE POR ANUALIDAD</b>						
		<u>2015</u>	<u>2016</u>	<u>2017</u>	<u>2018</u>	<u>2019</u>
IMPORTE MÁXIMO SUBVENCIONABLE		1.052,37 €	1.052,37 €	1.052,37 €	1.052,37 €	1.052,37 €
IMPORTE MEDIO DE TRANSFERENCIA (€/ha)		114,14 €	114,14 €	114,14 €	114,14 €	114,14 €

**RECINTOS COMPROMETIDOS**

<u>REF.</u>	<u>REFERENCIA SIGPAC</u>	<u>CULTIVO</u>	<u>DESCRIPCIÓN CULTIVO</u>	<u>S/R</u>	<u>PEND. MEDIA (%)</u>	<u>SUP. DEC. ADMIN. (ha)</u>	<u>SUP. CERT. (ha)</u>	<u>SUP. CAMPO (ha)</u>	<u>SUP. COMPROM. (ha)</u>
2649828	14-069-044-00027-002	101000	OLIVAR-SIN VARIEDAD	S	48,75	7,09	14,18		7,09
2649829	14-069-044-00027-029	101000	OLIVAR-SIN VARIEDAD	S	27,66	0,01	0,02		0,01
2649830	14-069-044-00027-027	101000	OLIVAR-SIN VARIEDAD	S	36,33	0,14	0,27		0,13
2649831	14-069-044-00027-031	101000	OLIVAR-SIN VARIEDAD	S	41,94	1,29	2,58		1,29
2649832	14-069-044-00027-005	101000	OLIVAR-SIN VARIEDAD	S	36,65	0,29	0,58		0,29
2649833	14-069-044-00027-016	101000	OLIVAR-SIN VARIEDAD	S	27,26	0,02	0,05		0,02
2649834	14-069-044-00027-012	101000	OLIVAR-SIN VARIEDAD	S	39,65	0,02	0,05		0,02
2649835	14-069-044-00027-022	101000	OLIVAR-SIN VARIEDAD	S	45,91	0,09	0,18		0,09
2649836	14-069-044-00027-019	101000	OLIVAR-SIN VARIEDAD	S	42,52	0,25	0,50		0,25
2649837	14-069-044-00027-017	101000	OLIVAR-SIN VARIEDAD	S	52,17	0,04	0,07		0,03

**INCIDENCIAS****INCIDENCIA DESCRIPCIÓN**

- 218 La superficie total declarada sobre un mismo recinto en el conjunto de los expedientes, no puede superar la superficie total que el SIGPAC establece para ese recinto.  
 Ref:2649837 Recinto:14-069-044-00027-017 Cultivo:101000 OLIVAR-SIN VARIEDAD Secano Suma de superficies declaradas para este recinto por todos los solicitantes (Áreas):8 Superficie SIGPAC medida para este recinto (Áreas):7 Exceso de superficie declarada (Hectáreas):0,01  
 Ref:2649830 Recinto:14-069-044-00027-027 Cultivo:101000 OLIVAR-SIN VARIEDAD Secano Suma de superficies declaradas para este recinto por todos los solicitantes (Áreas):28 Superficie SIGPAC medida para este recinto (Áreas):27 Exceso de superficie declarada (Hectáreas):0,01

**RESUMEN CRITERIOS DE SELECCIÓN****10.1.12 Agricultura de montaña con orientación ecológica en olivar****PUNTOS:** 10,00

	<u>PUNTOS</u>	
Solicitantes de la medida 11, específica para la conversión o mantenimiento en agricultura ecológica	3,00	S
Porcentaje de superficie determinada en zonas con limitaciones naturales u otras limitaciones específicas ubicadas en las zonas de montaña	4,00	100.0%
Porcentaje de superficie determinada situada en zonas RAMSAR	0,00	0.0%
Porcentaje de superficie determinada en zonas vulnerables a la contaminación por nitratos	0,00	0.0%
Mayor pendiente media	3,00	46.97%
Porcentaje de superficie determinada en Red Natura 2000	0,00	0.0%



**DETALLE CRITERIOS DE SELECCIÓN****10.1.12 Agricultura de montaña con orientación ecológica en olivar****PUNTOS:** 10,00**Solicitantes de la medida 11, específica para la conversión o mantenimiento en agricultura ecológica****PUNTOS:** 3,00 S**Porcentaje de superficie determinada en zonas con limitaciones naturales u otras limitaciones específicas ubicadas en las zonas de montaña****PUNTOS:** 4,00 100.0%

<u>REF.</u>	<u>REFERENCIA SIGPAC</u>	<u>CULTIVO DESCRIPCIÓN CULTIVO</u>	<u>S/R</u>	<u>SUP. COMPROM.</u> <u>(ha)</u>	<u>SUP. CUMPLE</u> <u>(ha)</u>
2649828	14-069-044-00027-002	101000 OLIVAR-SIN VARIEDAD	S	7,09	7,09
2649832	14-069-044-00027-005	101000 OLIVAR-SIN VARIEDAD	S	0,29	0,29
2649834	14-069-044-00027-012	101000 OLIVAR-SIN VARIEDAD	S	0,02	0,02
2649833	14-069-044-00027-016	101000 OLIVAR-SIN VARIEDAD	S	0,02	0,02
2649837	14-069-044-00027-017	101000 OLIVAR-SIN VARIEDAD	S	0,03	0,03
2649836	14-069-044-00027-019	101000 OLIVAR-SIN VARIEDAD	S	0,25	0,25
2649835	14-069-044-00027-022	101000 OLIVAR-SIN VARIEDAD	S	0,09	0,09
2649830	14-069-044-00027-027	101000 OLIVAR-SIN VARIEDAD	S	0,13	0,13
2649829	14-069-044-00027-029	101000 OLIVAR-SIN VARIEDAD	S	0,01	0,01
2649831	14-069-044-00027-031	101000 OLIVAR-SIN VARIEDAD	S	1,29	1,29

**Porcentaje de superficie determinada situada en zonas RAMSAR****PUNTOS:** 0,00 0.0%

<u>REF.</u>	<u>REFERENCIA SIGPAC</u>	<u>CULTIVO DESCRIPCIÓN CULTIVO</u>	<u>S/R</u>	<u>SUP. COMPROM.</u> <u>(ha)</u>	<u>SUP. CUMPLE</u> <u>(ha)</u>
2649828	14-069-044-00027-002	101000 OLIVAR-SIN VARIEDAD	S	7,09	0,00
2649832	14-069-044-00027-005	101000 OLIVAR-SIN VARIEDAD	S	0,29	0,00
2649834	14-069-044-00027-012	101000 OLIVAR-SIN VARIEDAD	S	0,02	0,00
2649833	14-069-044-00027-016	101000 OLIVAR-SIN VARIEDAD	S	0,02	0,00
2649837	14-069-044-00027-017	101000 OLIVAR-SIN VARIEDAD	S	0,03	0,00
2649836	14-069-044-00027-019	101000 OLIVAR-SIN VARIEDAD	S	0,25	0,00
2649835	14-069-044-00027-022	101000 OLIVAR-SIN VARIEDAD	S	0,09	0,00
2649830	14-069-044-00027-027	101000 OLIVAR-SIN VARIEDAD	S	0,13	0,00
2649829	14-069-044-00027-029	101000 OLIVAR-SIN VARIEDAD	S	0,01	0,00
2649831	14-069-044-00027-031	101000 OLIVAR-SIN VARIEDAD	S	1,29	0,00

**Porcentaje de superficie determinada en zonas vulnerables a la contaminación por nitratos****PUNTOS:** 0,00 0.0%

<u>REF.</u>	<u>REFERENCIA SIGPAC</u>	<u>CULTIVO DESCRIPCIÓN CULTIVO</u>	<u>S/R</u>	<u>SUP. COMPROM.</u> <u>(ha)</u>	<u>SUP. CUMPLE</u> <u>(ha)</u>
2649828	14-069-044-00027-002	101000 OLIVAR-SIN VARIEDAD	S	7,09	0,00
2649832	14-069-044-00027-005	101000 OLIVAR-SIN VARIEDAD	S	0,29	0,00
2649834	14-069-044-00027-012	101000 OLIVAR-SIN VARIEDAD	S	0,02	0,00
2649833	14-069-044-00027-016	101000 OLIVAR-SIN VARIEDAD	S	0,02	0,00
2649837	14-069-044-00027-017	101000 OLIVAR-SIN VARIEDAD	S	0,03	0,00
2649836	14-069-044-00027-019	101000 OLIVAR-SIN VARIEDAD	S	0,25	0,00
2649835	14-069-044-00027-022	101000 OLIVAR-SIN VARIEDAD	S	0,09	0,00
2649830	14-069-044-00027-027	101000 OLIVAR-SIN VARIEDAD	S	0,13	0,00
2649829	14-069-044-00027-029	101000 OLIVAR-SIN VARIEDAD	S	0,01	0,00
2649831	14-069-044-00027-031	101000 OLIVAR-SIN VARIEDAD	S	1,29	0,00

**Mayor pendiente media****PUNTOS:** 3,00 46.97%

<u>REF.</u>	<u>REFERENCIA SIGPAC</u>	<u>CULTIVO DESCRIPCIÓN CULTIVO</u>	<u>S/R</u>	<u>PENDIENTE MEDIA (%)</u>	<u>SUP. COMPROM.</u> <u>(ha)</u>
2649828	14-069-044-00027-002	101000 OLIVAR-SIN VARIEDAD	S	48,75	7,09
2649832	14-069-044-00027-005	101000 OLIVAR-SIN VARIEDAD	S	36,65	0,29
2649834	14-069-044-00027-012	101000 OLIVAR-SIN VARIEDAD	S	39,65	0,02

REF.	REFERENCIA SIGPAC	CULTIVO	DESCRIPCIÓN CULTIVO	S/R	PENDIENTE	SUP.
					MEDIA (%)	COMPROM.
					(ha)	(ha)
2649833	14-069-044-00027-016	101000	OLIVAR-SIN VARIEDAD	S	27,26	0,02
2649837	14-069-044-00027-017	101000	OLIVAR-SIN VARIEDAD	S	52,17	0,03
2649836	14-069-044-00027-019	101000	OLIVAR-SIN VARIEDAD	S	42,52	0,25
2649835	14-069-044-00027-022	101000	OLIVAR-SIN VARIEDAD	S	45,91	0,09
2649830	14-069-044-00027-027	101000	OLIVAR-SIN VARIEDAD	S	36,33	0,13
2649829	14-069-044-00027-029	101000	OLIVAR-SIN VARIEDAD	S	27,66	0,01
2649831	14-069-044-00027-031	101000	OLIVAR-SIN VARIEDAD	S	41,94	1,29

## Porcentaje de superficie determinada en Red Natura 2000

PUNTOS: 0,00 0.0%

REF.	REFERENCIA SIGPAC	CULTIVO	DESCRIPCIÓN CULTIVO	S/R	SUP.	SUP.
					COMPROM.	CUMPLE
					(ha)	(ha)
2649828	14-069-044-00027-002	101000	OLIVAR-SIN VARIEDAD	S	7,09	0,00
2649832	14-069-044-00027-005	101000	OLIVAR-SIN VARIEDAD	S	0,29	0,00
2649834	14-069-044-00027-012	101000	OLIVAR-SIN VARIEDAD	S	0,02	0,00
2649833	14-069-044-00027-016	101000	OLIVAR-SIN VARIEDAD	S	0,02	0,00
2649837	14-069-044-00027-017	101000	OLIVAR-SIN VARIEDAD	S	0,03	0,00
2649836	14-069-044-00027-019	101000	OLIVAR-SIN VARIEDAD	S	0,25	0,00
2649835	14-069-044-00027-022	101000	OLIVAR-SIN VARIEDAD	S	0,09	0,00
2649830	14-069-044-00027-027	101000	OLIVAR-SIN VARIEDAD	S	0,13	0,00
2649829	14-069-044-00027-029	101000	OLIVAR-SIN VARIEDAD	S	0,01	0,00
2649831	14-069-044-00027-031	101000	OLIVAR-SIN VARIEDAD	S	1,29	0,00



<u>APELLIDOS Y NOMBRE / RAZÓN SOCIAL</u>		<u>NIF</u>	<u>EXPEDIENTE</u>	<u>SUP. COMPROMETIDA</u>				
				<u>(ha)</u>				
JURADO COBOS ENCARNACION		75699077M	3040052	3.95				
<b>RESOLUCIÓN</b>								
<b>ADMITIDO</b>								
<b>IMPORTE POR ANUALIDAD</b>								
		<b>2015</b>	<b>2016</b>	<b>2017</b>	<b>2018</b>	<b>2019</b>		
	<b>IMPORTE MÁXIMO SUBVENCIONABLE</b>	450,85 €	450,85 €	450,85 €	450,85 €	450,85 €		
	<b>IMPORTE MEDIO DE TRANSFERENCIA (€/ha)</b>	114,14 €	114,14 €	114,14 €	114,14 €	114,14 €		
<b>RECINTOS COMPROMETIDOS</b>								
<u>REF.</u>	<u>REFERENCIA SIGPAC</u>	<u>CULTIVO</u>	<u>DESCRIPCIÓN CULTIVO</u>	<u>PEND. MEDIA</u>	<u>SUP. DEC. ADMIN.</u>	<u>SUP. CERT.</u>	<u>SUP. CAMPO</u>	<u>SUP. COMPROM.</u>
				<u>S/R</u>	<u>(%)</u>	<u>(ha)</u>	<u>(ha)</u>	<u>(ha)</u>
2644621	14-054-045-00046-001	101000	OLIVAR-SIN VARIEDAD	S	32,13	3,08	3,08	3,08
2644622	14-054-045-00046-018	101000	OLIVAR-SIN VARIEDAD	S	34,61	0,09	0,09	0,09
2644623	14-054-045-00046-016	101000	OLIVAR-SIN VARIEDAD	S	27,96	0,08	0,08	0,08
2644624	14-054-045-00046-019	101000	OLIVAR-SIN VARIEDAD	S	40,67	0,70	0,70	0,70

### RESUMEN CRITERIOS DE SELECCIÓN

<b>10.1.12 Agricultura de montaña con orientación ecológica en olivar</b>		<b>PUNTOS: 10,00</b>	
		<b>PUNTOS</b>	
Solicitantes de la medida 11, específica para la conversión o mantenimiento en agricultura ecológica		3,00	S
Porcentaje de superficie determinada en zonas con limitaciones naturales u otras limitaciones específicas ubicadas en las zonas de montaña		4,00	100.0%
Porcentaje de superficie determinada situada en zonas RAMSAR		0,00	0.0%
Porcentaje de superficie determinada en zonas vulnerables a la contaminación por nitratos		0,00	0.0%
Mayor pendiente media		3,00	33.62%
Porcentaje de superficie determinada en Red Natura 2000		0,00	0.0%



**DETALLE CRITERIOS DE SELECCIÓN****10.1.12 Agricultura de montaña con orientación ecológica en olivar****PUNTOS:** 10,00**Solicitantes de la medida 11, específica para la conversión o mantenimiento en agricultura ecológica****PUNTOS:** 3,00 S**Porcentaje de superficie determinada en zonas con limitaciones naturales u otras limitaciones específicas ubicadas en las zonas de montaña****PUNTOS:** 4,00 100.0%

<u>REF.</u>	<u>REFERENCIA SIGPAC</u>	<u>CULTIVO DESCRIPCIÓN CULTIVO</u>	<u>S/R</u>	<u>SUP. COMPROM. (ha)</u>	<u>SUP. CUMPLE (ha)</u>
2644621	14-054-045-00046-001	101000 OLIVAR-SIN VARIEDAD	S	3,08	3,08
2644623	14-054-045-00046-016	101000 OLIVAR-SIN VARIEDAD	S	0,08	0,08
2644622	14-054-045-00046-018	101000 OLIVAR-SIN VARIEDAD	S	0,09	0,09
2644624	14-054-045-00046-019	101000 OLIVAR-SIN VARIEDAD	S	0,70	0,70

**Porcentaje de superficie determinada situada en zonas RAMSAR****PUNTOS:** 0,00 0.0%

<u>REF.</u>	<u>REFERENCIA SIGPAC</u>	<u>CULTIVO DESCRIPCIÓN CULTIVO</u>	<u>S/R</u>	<u>SUP. COMPROM. (ha)</u>	<u>SUP. CUMPLE (ha)</u>
2644621	14-054-045-00046-001	101000 OLIVAR-SIN VARIEDAD	S	3,08	0,00
2644623	14-054-045-00046-016	101000 OLIVAR-SIN VARIEDAD	S	0,08	0,00
2644622	14-054-045-00046-018	101000 OLIVAR-SIN VARIEDAD	S	0,09	0,00
2644624	14-054-045-00046-019	101000 OLIVAR-SIN VARIEDAD	S	0,70	0,00

**Porcentaje de superficie determinada en zonas vulnerables a la contaminación por nitratos****PUNTOS:** 0,00 0.0%

<u>REF.</u>	<u>REFERENCIA SIGPAC</u>	<u>CULTIVO DESCRIPCIÓN CULTIVO</u>	<u>S/R</u>	<u>SUP. COMPROM. (ha)</u>	<u>SUP. CUMPLE (ha)</u>
2644621	14-054-045-00046-001	101000 OLIVAR-SIN VARIEDAD	S	3,08	0,00
2644623	14-054-045-00046-016	101000 OLIVAR-SIN VARIEDAD	S	0,08	0,00
2644622	14-054-045-00046-018	101000 OLIVAR-SIN VARIEDAD	S	0,09	0,00
2644624	14-054-045-00046-019	101000 OLIVAR-SIN VARIEDAD	S	0,70	0,00

**Mayor pendiente media****PUNTOS:** 3,00 33.62%

<u>REF.</u>	<u>REFERENCIA SIGPAC</u>	<u>CULTIVO DESCRIPCIÓN CULTIVO</u>	<u>S/R</u>	<u>PENDIENTE MEDIA (%)</u>	<u>SUP. COMPROM. (ha)</u>
2644621	14-054-045-00046-001	101000 OLIVAR-SIN VARIEDAD	S	32,13	3,08
2644623	14-054-045-00046-016	101000 OLIVAR-SIN VARIEDAD	S	27,96	0,08
2644622	14-054-045-00046-018	101000 OLIVAR-SIN VARIEDAD	S	34,61	0,09
2644624	14-054-045-00046-019	101000 OLIVAR-SIN VARIEDAD	S	40,67	0,70

**Porcentaje de superficie determinada en Red Natura 2000****PUNTOS:** 0,00 0.0%

<u>REF.</u>	<u>REFERENCIA SIGPAC</u>	<u>CULTIVO DESCRIPCIÓN CULTIVO</u>	<u>S/R</u>	<u>SUP. COMPROM. (ha)</u>	<u>SUP. CUMPLE (ha)</u>
2644621	14-054-045-00046-001	101000 OLIVAR-SIN VARIEDAD	S	3,08	0,00
2644623	14-054-045-00046-016	101000 OLIVAR-SIN VARIEDAD	S	0,08	0,00
2644622	14-054-045-00046-018	101000 OLIVAR-SIN VARIEDAD	S	0,09	0,00
2644624	14-054-045-00046-019	101000 OLIVAR-SIN VARIEDAD	S	0,70	0,00



<u>APELLIDOS Y NOMBRE / RAZÓN SOCIAL</u>		<u>NIF</u>	<u>EXPEDIENTE</u>	<u>SUP. COMPROMETIDA</u>				
				<u>(ha)</u>				
JURADO DOMINGUEZ DIEGO		75701754Z	3040056	3.98				
<u>RESOLUCIÓN</u>								
ADMITIDO								
<u>IMPORTES POR ANUALIDAD</u>								
		<u>2015</u>	<u>2016</u>	<u>2017</u>	<u>2018</u>	<u>2019</u>		
IMPORTE MÁXIMO SUBVENCIONABLE		454,28 €	454,28 €	454,28 €	454,28 €	454,28 €		
IMPORTE MEDIO DE TRANSFERENCIA (€/ha)		114,14 €	114,14 €	114,14 €	114,14 €	114,14 €		
<u>RECINTOS COMPROMETIDOS</u>								
<u>REF.</u>	<u>REFERENCIA SIGPAC</u>	<u>CULTIVO</u>	<u>DESCRIPCIÓN CULTIVO</u>	<u>PEND. MEDIA</u>	<u>SUP. DEC. ADMIN.</u>	<u>SUP. CERT.</u>	<u>SUP. CAMPO</u>	<u>SUP. COMPROM.</u>
				<u>S/R</u>	<u>(%)</u>	<u>(ha)</u>	<u>(ha)</u>	<u>(ha)</u>
2301842	14-006-012-00022-007	101000	OLIVAR-SIN VARIEDAD	S	36,87	0,18	0,36	0,18
2301843	14-006-012-00024-003	101000	OLIVAR-SIN VARIEDAD	S	43,08	3,80	6,60	3,80

**RESUMEN CRITERIOS DE SELECCIÓN**

<b>10.1.12 Agricultura de montaña con orientación ecológica en olivar</b>		<b>PUNTOS: 10,00</b>	
		<b>PUNTOS</b>	
Solicitantes de la medida 11, específica para la conversión o mantenimiento en agricultura ecológica		3,00	S
Porcentaje de superficie determinada en zonas con limitaciones naturales u otras limitaciones específicas ubicadas en las zonas de montaña		4,00	100.0%
Porcentaje de superficie determinada situada en zonas RAMSAR		0,00	0.0%
Porcentaje de superficie determinada en zonas vulnerables a la contaminación por nitratos		0,00	0.0%
Mayor pendiente media		3,00	42.8%
Porcentaje de superficie determinada en Red Natura 2000		0,00	0.0%



**DETALLE CRITERIOS DE SELECCIÓN****10.1.12 Agricultura de montaña con orientación ecológica en olivar****PUNTOS:** 10,00**Solicitantes de la medida 11, específica para la conversión o mantenimiento en agricultura ecológica****PUNTOS:** 3,00 S**Porcentaje de superficie determinada en zonas con limitaciones naturales u otras limitaciones específicas ubicadas en las zonas de montaña****PUNTOS:** 4,00 100.0%

<u>REF.</u>	<u>REFERENCIA SIGPAC</u>	<u>CULTIVO</u>	<u>DESCRIPCIÓN CULTIVO</u>	<u>S/R</u>	<u>SUP. COMPROM.</u> <u>(ha)</u>	<u>SUP. CUMPLE</u> <u>(ha)</u>
2301842	14-006-012-00022-007	101000	OLIVAR-SIN VARIEDAD	S	0,18	0,18
2301843	14-006-012-00024-003	101000	OLIVAR-SIN VARIEDAD	S	3,80	3,80

**Porcentaje de superficie determinada situada en zonas RAMSAR****PUNTOS:** 0,00 0.0%

<u>REF.</u>	<u>REFERENCIA SIGPAC</u>	<u>CULTIVO</u>	<u>DESCRIPCIÓN CULTIVO</u>	<u>S/R</u>	<u>SUP. COMPROM.</u> <u>(ha)</u>	<u>SUP. CUMPLE</u> <u>(ha)</u>
2301842	14-006-012-00022-007	101000	OLIVAR-SIN VARIEDAD	S	0,18	0,00
2301843	14-006-012-00024-003	101000	OLIVAR-SIN VARIEDAD	S	3,80	0,00

**Porcentaje de superficie determinada en zonas vulnerables a la contaminación por nitratos****PUNTOS:** 0,00 0.0%

<u>REF.</u>	<u>REFERENCIA SIGPAC</u>	<u>CULTIVO</u>	<u>DESCRIPCIÓN CULTIVO</u>	<u>S/R</u>	<u>SUP. COMPROM.</u> <u>(ha)</u>	<u>SUP. CUMPLE</u> <u>(ha)</u>
2301842	14-006-012-00022-007	101000	OLIVAR-SIN VARIEDAD	S	0,18	0,00
2301843	14-006-012-00024-003	101000	OLIVAR-SIN VARIEDAD	S	3,80	0,00

**Mayor pendiente media****PUNTOS:** 3,00 42.8%

<u>REF.</u>	<u>REFERENCIA SIGPAC</u>	<u>CULTIVO</u>	<u>DESCRIPCIÓN CULTIVO</u>	<u>S/R</u>	<u>PENDIENTE MEDIA (%)</u>	<u>SUP. COMPROM.</u> <u>(ha)</u>
2301842	14-006-012-00022-007	101000	OLIVAR-SIN VARIEDAD	S	36,87	0,18
2301843	14-006-012-00024-003	101000	OLIVAR-SIN VARIEDAD	S	43,08	3,80

**Porcentaje de superficie determinada en Red Natura 2000****PUNTOS:** 0,00 0.0%

<u>REF.</u>	<u>REFERENCIA SIGPAC</u>	<u>CULTIVO</u>	<u>DESCRIPCIÓN CULTIVO</u>	<u>S/R</u>	<u>SUP. COMPROM.</u> <u>(ha)</u>	<u>SUP. CUMPLE</u> <u>(ha)</u>
2301842	14-006-012-00022-007	101000	OLIVAR-SIN VARIEDAD	S	0,18	0,00
2301843	14-006-012-00024-003	101000	OLIVAR-SIN VARIEDAD	S	3,80	0,00





<u>APELLIDOS Y NOMBRE / RAZÓN SOCIAL</u>		<u>NIF</u>	<u>EXPEDIENTE</u>	<u>SUP. COMPROMETIDA</u>				
				<u>(ha)</u>				
JURADO ENCINAS AMBROSIA		30190729D	3040782	12.98				
<b>RESOLUCIÓN ADMITIDO</b>								
<b>IMPORTE POR ANUALIDAD</b>								
		<u>2015</u>	<u>2016</u>	<u>2017</u>	<u>2018</u>	<u>2019</u>		
IMPORTE MÁXIMO SUBVENCIONABLE		1.481,54 €	1.481,54 €	1.481,54 €	1.481,54 €	1.481,54 €		
IMPORTE MEDIO DE TRANSFERENCIA (€/ha)		114,14 €	114,14 €	114,14 €	114,14 €	114,14 €		
<b>RECINTOS COMPROMETIDOS</b>								
<u>REF.</u>	<u>REFERENCIA SIGPAC</u>	<u>CULTIVO</u>	<u>DESCRIPCIÓN CULTIVO</u>	<u>PEND. MEDIA</u>	<u>SUP. DEC. ADMIN.</u>	<u>SUP. CERT.</u>	<u>SUP. CAMPO</u>	<u>SUP. COMPROM.</u>
				<u>S/R</u>	<u>(%)</u>	<u>(ha)</u>	<u>(ha)</u>	<u>(ha)</u>
2651394	14-054-045-00016-002	101000	OLIVAR-SIN VARIEDAD	S	41,01	7,85	7,85	7,85
2651395	14-054-045-00016-004	101000	OLIVAR-SIN VARIEDAD	S	23,56	0,03	0,03	0,03
2651396	14-054-045-00017-001	101000	OLIVAR-SIN VARIEDAD	S	39,27	4,46	4,46	4,46
2651398	14-054-045-00017-010	101000	OLIVAR-SIN VARIEDAD	S	30,66	0,64	0,64	0,64

**RESUMEN CRITERIOS DE SELECCIÓN**

<b>10.1.12 Agricultura de montaña con orientación ecológica en olivar</b>		<b>PUNTOS: 10,00</b>	
		<b>PUNTOS</b>	
Solicitantes de la medida 11, específica para la conversión o mantenimiento en agricultura ecológica		3,00	S
Porcentaje de superficie determinada en zonas con limitaciones naturales u otras limitaciones específicas ubicadas en las zonas de montaña		4,00	100.0%
Porcentaje de superficie determinada situada en zonas RAMSAR		0,00	0.0%
Porcentaje de superficie determinada en zonas vulnerables a la contaminación por nitratos		0,00	0.0%
Mayor pendiente media		3,00	39.86%
Porcentaje de superficie determinada en Red Natura 2000		0,00	0.0%



**DETALLE CRITERIOS DE SELECCIÓN****10.1.12 Agricultura de montaña con orientación ecológica en olivar****PUNTOS:** 10,00**Solicitantes de la medida 11, específica para la conversión o mantenimiento en agricultura ecológica****PUNTOS:** 3,00 S**Porcentaje de superficie determinada en zonas con limitaciones naturales u otras limitaciones específicas ubicadas en las zonas de montaña****PUNTOS:** 4,00 100.0%

<u>REF.</u>	<u>REFERENCIA SIGPAC</u>	<u>CULTIVO DESCRIPCIÓN CULTIVO</u>	<u>S/R</u>	<u>SUP. COMPROM.</u> <u>(ha)</u>	<u>SUP. CUMPLE</u> <u>(ha)</u>
2651394	14-054-045-00016-002	101000 OLIVAR-SIN VARIEDAD	S	7,85	7,85
2651395	14-054-045-00016-004	101000 OLIVAR-SIN VARIEDAD	S	0,03	0,03
2651396	14-054-045-00017-001	101000 OLIVAR-SIN VARIEDAD	S	4,46	4,46
2651398	14-054-045-00017-010	101000 OLIVAR-SIN VARIEDAD	S	0,64	0,64

**Porcentaje de superficie determinada situada en zonas RAMSAR****PUNTOS:** 0,00 0.0%

<u>REF.</u>	<u>REFERENCIA SIGPAC</u>	<u>CULTIVO DESCRIPCIÓN CULTIVO</u>	<u>S/R</u>	<u>SUP. COMPROM.</u> <u>(ha)</u>	<u>SUP. CUMPLE</u> <u>(ha)</u>
2651394	14-054-045-00016-002	101000 OLIVAR-SIN VARIEDAD	S	7,85	0,00
2651395	14-054-045-00016-004	101000 OLIVAR-SIN VARIEDAD	S	0,03	0,00
2651396	14-054-045-00017-001	101000 OLIVAR-SIN VARIEDAD	S	4,46	0,00
2651398	14-054-045-00017-010	101000 OLIVAR-SIN VARIEDAD	S	0,64	0,00

**Porcentaje de superficie determinada en zonas vulnerables a la contaminación por nitratos****PUNTOS:** 0,00 0.0%


<u>REF.</u>	<u>REFERENCIA SIGPAC</u>	<u>CULTIVO DESCRIPCIÓN CULTIVO</u>	<u>S/R</u>	<u>SUP. COMPROM.</u> <u>(ha)</u>	<u>SUP. CUMPLE</u> <u>(ha)</u>
2651394	14-054-045-00016-002	101000 OLIVAR-SIN VARIEDAD	S	7,85	0,00
2651395	14-054-045-00016-004	101000 OLIVAR-SIN VARIEDAD	S	0,03	0,00
2651396	14-054-045-00017-001	101000 OLIVAR-SIN VARIEDAD	S	4,46	0,00
2651398	14-054-045-00017-010	101000 OLIVAR-SIN VARIEDAD	S	0,64	0,00

**Mayor pendiente media****PUNTOS:** 3,00 39.86%

<u>REF.</u>	<u>REFERENCIA SIGPAC</u>	<u>CULTIVO DESCRIPCIÓN CULTIVO</u>	<u>S/R</u>	<u>PENDIENTE MEDIA (%)</u>	<u>SUP. COMPROM.</u> <u>(ha)</u>
2651394	14-054-045-00016-002	101000 OLIVAR-SIN VARIEDAD	S	41,01	7,85
2651395	14-054-045-00016-004	101000 OLIVAR-SIN VARIEDAD	S	23,56	0,03
2651396	14-054-045-00017-001	101000 OLIVAR-SIN VARIEDAD	S	39,27	4,46
2651398	14-054-045-00017-010	101000 OLIVAR-SIN VARIEDAD	S	30,66	0,64

**Porcentaje de superficie determinada en Red Natura 2000****PUNTOS:** 0,00 0.0%

<u>REF.</u>	<u>REFERENCIA SIGPAC</u>	<u>CULTIVO DESCRIPCIÓN CULTIVO</u>	<u>S/R</u>	<u>SUP. COMPROM.</u> <u>(ha)</u>	<u>SUP. CUMPLE</u> <u>(ha)</u>
2651394	14-054-045-00016-002	101000 OLIVAR-SIN VARIEDAD	S	7,85	0,00
2651395	14-054-045-00016-004	101000 OLIVAR-SIN VARIEDAD	S	0,03	0,00
2651396	14-054-045-00017-001	101000 OLIVAR-SIN VARIEDAD	S	4,46	0,00
2651398	14-054-045-00017-010	101000 OLIVAR-SIN VARIEDAD	S	0,64	0,00



<u>APELLIDOS Y NOMBRE / RAZÓN SOCIAL</u>		<u>NIF</u>	<u>EXPEDIENTE</u>	<u>SUP. COMPROMETIDA</u>				
				<u>(ha)</u>				
JURADO ENCINAS ANTONIO		30197020K	3040059	16.36				
<b>RESOLUCIÓN</b>								
ADMITIDO								
<b>IMPORTE POR ANUALIDAD</b>								
		<u>2015</u>	<u>2016</u>	<u>2017</u>	<u>2018</u>	<u>2019</u>		
IMPORTE MÁXIMO SUBVENCIONABLE		1.867,33 €	1.867,33 €	1.867,33 €	1.867,33 €	1.867,33 €		
IMPORTE MEDIO DE TRANSFERENCIA (€/ha)		114,14 €	114,14 €	114,14 €	114,14 €	114,14 €		
<b>RECINTOS COMPROMETIDOS</b>								
<u>REF.</u>	<u>REFERENCIA SIGPAC</u>	<u>CULTIVO</u>	<u>DESCRIPCIÓN CULTIVO</u>	<u>PEND. MEDIA</u>	<u>SUP. DEC. ADMIN.</u>	<u>SUP. CERT.</u>	<u>SUP. CAMPO</u>	<u>SUP. COMPROM.</u>
				<u>S/R</u>	<u>(%)</u>	<u>(ha)</u>	<u>(ha)</u>	<u>(ha)</u>
2301848	14-054-045-00014-003	101000	OLIVAR-SIN VARIEDAD	S	33,22	12,93	12,93	12,93
2301849	14-054-045-00015-002	101000	OLIVAR-SIN VARIEDAD	S	41,63	3,43	3,43	3,43

### RESUMEN CRITERIOS DE SELECCIÓN

<b>10.1.12 Agricultura de montaña con orientación ecológica en olivar</b>		<b>PUNTOS: 10,00</b>	
		<b>PUNTOS</b>	
Solicitantes de la medida 11, específica para la conversión o mantenimiento en agricultura ecológica		3,00	S
Porcentaje de superficie determinada en zonas con limitaciones naturales u otras limitaciones específicas ubicadas en las zonas de montaña		4,00	100.0%
Porcentaje de superficie determinada situada en zonas RAMSAR		0,00	0.0%
Porcentaje de superficie determinada en zonas vulnerables a la contaminación por nitratos		0,00	0.0%
Mayor pendiente media		3,00	34.98%
Porcentaje de superficie determinada en Red Natura 2000		0,00	0.0%



**DETALLE CRITERIOS DE SELECCIÓN****10.1.12 Agricultura de montaña con orientación ecológica en olivar****PUNTOS: 10,00****Solicitantes de la medida 11, específica para la conversión o mantenimiento en agricultura ecológica****PUNTOS: 3,00 S****Porcentaje de superficie determinada en zonas con limitaciones naturales u otras limitaciones específicas ubicadas en las zonas de montaña****PUNTOS: 4,00 100.0%**

<u>REF.</u>	<u>REFERENCIA SIGPAC</u>	<u>CULTIVO</u>	<u>DESCRIPCIÓN CULTIVO</u>	<u>S/R</u>	<u>SUP. COMPROM. (ha)</u>	<u>SUP. CUMPLE (ha)</u>
2301848	14-054-045-00014-003	101000	OLIVAR-SIN VARIEDAD	S	12,93	12,93
2301849	14-054-045-00015-002	101000	OLIVAR-SIN VARIEDAD	S	3,43	3,43

**Porcentaje de superficie determinada situada en zonas RAMSAR****PUNTOS: 0,00 0.0%**

<u>REF.</u>	<u>REFERENCIA SIGPAC</u>	<u>CULTIVO</u>	<u>DESCRIPCIÓN CULTIVO</u>	<u>S/R</u>	<u>SUP. COMPROM. (ha)</u>	<u>SUP. CUMPLE (ha)</u>
2301848	14-054-045-00014-003	101000	OLIVAR-SIN VARIEDAD	S	12,93	0,00
2301849	14-054-045-00015-002	101000	OLIVAR-SIN VARIEDAD	S	3,43	0,00

**Porcentaje de superficie determinada en zonas vulnerables a la contaminación por nitratos****PUNTOS: 0,00 0.0%**

<u>REF.</u>	<u>REFERENCIA SIGPAC</u>	<u>CULTIVO</u>	<u>DESCRIPCIÓN CULTIVO</u>	<u>S/R</u>	<u>SUP. COMPROM. (ha)</u>	<u>SUP. CUMPLE (ha)</u>
2301848	14-054-045-00014-003	101000	OLIVAR-SIN VARIEDAD	S	12,93	0,00
2301849	14-054-045-00015-002	101000	OLIVAR-SIN VARIEDAD	S	3,43	0,00

**Mayor pendiente media****PUNTOS: 3,00 34.98%**

<u>REF.</u>	<u>REFERENCIA SIGPAC</u>	<u>CULTIVO</u>	<u>DESCRIPCIÓN CULTIVO</u>	<u>S/R</u>	<u>PENDIENTE MEDIA (%)</u>	<u>SUP. COMPROM. (ha)</u>
2301848	14-054-045-00014-003	101000	OLIVAR-SIN VARIEDAD	S	33,22	12,93
2301849	14-054-045-00015-002	101000	OLIVAR-SIN VARIEDAD	S	41,63	3,43

**Porcentaje de superficie determinada en Red Natura 2000****PUNTOS: 0,00 0.0%**

<u>REF.</u>	<u>REFERENCIA SIGPAC</u>	<u>CULTIVO</u>	<u>DESCRIPCIÓN CULTIVO</u>	<u>S/R</u>	<u>SUP. COMPROM. (ha)</u>	<u>SUP. CUMPLE (ha)</u>
2301848	14-054-045-00014-003	101000	OLIVAR-SIN VARIEDAD	S	12,93	0,00
2301849	14-054-045-00015-002	101000	OLIVAR-SIN VARIEDAD	S	3,43	0,00



<u>APELLIDOS Y NOMBRE / RAZÓN SOCIAL</u>	<u>NIF</u>	<u>EXPEDIENTE</u>	<u>SUP. COMPROMETIDA (ha)</u>
LA CHIMORRA DE MANCEBO S.L.	B14850390	3043983	23.36

**RESOLUCIÓN  
ADMITIDO**

**IMPORTE POR ANUALIDAD**

	<u>2015</u>	<u>2016</u>	<u>2017</u>	<u>2018</u>	<u>2019</u>
IMPORTE MÁXIMO SUBVENCIONABLE	2.666,31 €	2.666,31 €	2.666,31 €	2.666,31 €	2.666,31 €
IMPORTE MEDIO DE TRANSFERENCIA (€/ha)	114,14 €	114,14 €	114,14 €	114,14 €	114,14 €

**RECINTOS COMPROMETIDOS**

<u>REF.</u>	<u>REFERENCIA SIGPAC</u>	<u>CULTIVO</u>	<u>DESCRIPCIÓN CULTIVO</u>	<u>S/R</u>	<u>PEND. MEDIA (%)</u>	<u>SUP. DEC. ADMIN. (ha)</u>	<u>SUP. CERT. (ha)</u>	<u>SUP. CAMPO (ha)</u>	<u>SUP. COMPROM. (ha)</u>
2670502	14-003-036-00128-079	101000	OLIVAR-SIN VARIEDAD	S	24,54	8,19	8,19		8,19
2670504	14-003-036-00128-078	101000	OLIVAR-SIN VARIEDAD	S	23,96	6,06	6,06		6,06
2670510	14-003-036-00128-019	101000	OLIVAR-SIN VARIEDAD	S	22,42	1,08	1,08		1,08
2670511	14-003-036-00128-082	101000	OLIVAR-SIN VARIEDAD	S	23,97	3,19	3,19		3,19
2670512	14-003-036-00128-081	101000	OLIVAR-SIN VARIEDAD	S	27,80	4,84	4,84		4,84

**INCIDENCIAS**

**INCIDENCIA DESCRIPCIÓN**

80411 Pendiente media del recinto no supera el 20%

Ref:2670505 Recinto:14-003-036-00128-013 Cultivo:101000 OLIVAR-SIN VARIEDAD Secano Pendiente media:19,33

Ref:2670501 Recinto:14-003-036-00128-013 Cultivo:101000 OLIVAR-SIN VARIEDAD Secano Pendiente media:19,33

**RESUMEN CRITERIOS DE SELECCIÓN**

**10.1.12 Agricultura de montaña con orientación ecológica en olivar** PUNTOS: 8,00

	<u>PUNTOS</u>	
Solicitantes de la medida 11, específica para la conversión o mantenimiento en agricultura ecológica	3,00	S
Porcentaje de superficie determinada en zonas con limitaciones naturales u otras limitaciones específicas ubicadas en las zonas de montaña	4,00	100.0%
Porcentaje de superficie determinada situada en zonas RAMSAR	0,00	0.0%
Porcentaje de superficie determinada en zonas vulnerables a la contaminación por nitratos	0,00	0.0%
Mayor pendiente media	1,00	24.89%
Porcentaje de superficie determinada en Red Natura 2000	0,00	0.0%



**DETALLE CRITERIOS DE SELECCIÓN****10.1.12 Agricultura de montaña con orientación ecológica en olivar****PUNTOS: 8,00****Solicitantes de la medida 11, específica para la conversión o mantenimiento en agricultura ecológica****PUNTOS: 3,00 S****Porcentaje de superficie determinada en zonas con limitaciones naturales u otras limitaciones específicas ubicadas en las zonas de montaña****PUNTOS: 4,00 100.0%**

<u>REF.</u>	<u>REFERENCIA SIGPAC</u>	<u>CULTIVO DESCRIPCIÓN CULTIVO</u>	<u>S/R</u>	<u>SUP. COMPROM.</u> <u>(ha)</u>	<u>SUP. CUMPLE</u> <u>(ha)</u>
2670510	14-003-036-00128-019	101000 OLIVAR-SIN VARIEDAD	S	1,08	1,08
2670504	14-003-036-00128-078	101000 OLIVAR-SIN VARIEDAD	S	6,06	6,06
2670502	14-003-036-00128-079	101000 OLIVAR-SIN VARIEDAD	S	8,19	8,19
2670512	14-003-036-00128-081	101000 OLIVAR-SIN VARIEDAD	S	4,84	4,84
2670511	14-003-036-00128-082	101000 OLIVAR-SIN VARIEDAD	S	3,19	3,19

**Porcentaje de superficie determinada situada en zonas RAMSAR****PUNTOS: 0,00 0.0%**

<u>REF.</u>	<u>REFERENCIA SIGPAC</u>	<u>CULTIVO DESCRIPCIÓN CULTIVO</u>	<u>S/R</u>	<u>SUP. COMPROM.</u> <u>(ha)</u>	<u>SUP. CUMPLE</u> <u>(ha)</u>
2670510	14-003-036-00128-019	101000 OLIVAR-SIN VARIEDAD	S	1,08	0,00
2670504	14-003-036-00128-078	101000 OLIVAR-SIN VARIEDAD	S	6,06	0,00
2670502	14-003-036-00128-079	101000 OLIVAR-SIN VARIEDAD	S	8,19	0,00
2670512	14-003-036-00128-081	101000 OLIVAR-SIN VARIEDAD	S	4,84	0,00
2670511	14-003-036-00128-082	101000 OLIVAR-SIN VARIEDAD	S	3,19	0,00

**Porcentaje de superficie determinada en zonas vulnerables a la contaminación por nitratos****PUNTOS: 0,00 0.0%**

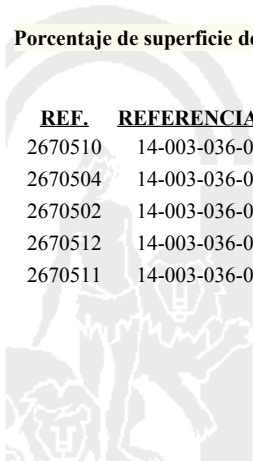
<u>REF.</u>	<u>REFERENCIA SIGPAC</u>	<u>CULTIVO DESCRIPCIÓN CULTIVO</u>	<u>S/R</u>	<u>SUP. COMPROM.</u> <u>(ha)</u>	<u>SUP. CUMPLE</u> <u>(ha)</u>
2670510	14-003-036-00128-019	101000 OLIVAR-SIN VARIEDAD	S	1,08	0,00
2670504	14-003-036-00128-078	101000 OLIVAR-SIN VARIEDAD	S	6,06	0,00
2670502	14-003-036-00128-079	101000 OLIVAR-SIN VARIEDAD	S	8,19	0,00
2670512	14-003-036-00128-081	101000 OLIVAR-SIN VARIEDAD	S	4,84	0,00
2670511	14-003-036-00128-082	101000 OLIVAR-SIN VARIEDAD	S	3,19	0,00

**Mayor pendiente media****PUNTOS: 1,00 24.89%**

<u>REF.</u>	<u>REFERENCIA SIGPAC</u>	<u>CULTIVO DESCRIPCIÓN CULTIVO</u>	<u>S/R</u>	<u>PENDIENTE MEDIA (%)</u>	<u>SUP. COMPROM.</u> <u>(ha)</u>
2670510	14-003-036-00128-019	101000 OLIVAR-SIN VARIEDAD	S	22,42	1,08
2670504	14-003-036-00128-078	101000 OLIVAR-SIN VARIEDAD	S	23,96	6,06
2670502	14-003-036-00128-079	101000 OLIVAR-SIN VARIEDAD	S	24,54	8,19
2670512	14-003-036-00128-081	101000 OLIVAR-SIN VARIEDAD	S	27,80	4,84
2670511	14-003-036-00128-082	101000 OLIVAR-SIN VARIEDAD	S	23,97	3,19

**Porcentaje de superficie determinada en Red Natura 2000****PUNTOS: 0,00 0.0%**

<u>REF.</u>	<u>REFERENCIA SIGPAC</u>	<u>CULTIVO DESCRIPCIÓN CULTIVO</u>	<u>S/R</u>	<u>SUP. COMPROM.</u> <u>(ha)</u>	<u>SUP. CUMPLE</u> <u>(ha)</u>
2670510	14-003-036-00128-019	101000 OLIVAR-SIN VARIEDAD	S	1,08	0,00
2670504	14-003-036-00128-078	101000 OLIVAR-SIN VARIEDAD	S	6,06	0,00
2670502	14-003-036-00128-079	101000 OLIVAR-SIN VARIEDAD	S	8,19	0,00
2670512	14-003-036-00128-081	101000 OLIVAR-SIN VARIEDAD	S	4,84	0,00
2670511	14-003-036-00128-082	101000 OLIVAR-SIN VARIEDAD	S	3,19	0,00



<u>APELLIDOS Y NOMBRE / RAZÓN SOCIAL</u>	<u>NIF</u>	<u>EXPEDIENTE</u>	<u>SUP. COMPROMETIDA</u>		
			<u>(ha)</u>		
LA FANEGUERIA, SCP	J14856959	3042654	0		
<b>RESOLUCIÓN</b>					
INADMITIDO					
<b>IMPORTE POR ANUALIDAD</b>					
	<u>2015</u>	<u>2016</u>	<u>2017</u>	<u>2018</u>	<u>2019</u>
IMPORTE MÁXIMO SUBVENCIONABLE	0,00 €	0,00 €	0,00 €	0,00 €	0,00 €
IMPORTE MEDIO DE TRANSFERENCIA (€/ha)	0,00 €	0,00 €	0,00 €	0,00 €	0,00 €

**INCIDENCIAS****INCIDENCIA DESCRIPCIÓN**

80406 Superficie admisible para la ayuda menor que la mínima requerida (anexo 1, Orden 26 de mayo de 2015)  
Sup. Resuelta:0

**RESUMEN CRITERIOS DE SELECCIÓN**

<b>10.1.12 Agricultura de montaña con orientación ecológica en olivar</b>	<b>PUNTOS: 3,00</b>	
	<u>PUNTOS</u>	
Solicitantes de la medida 11, específica para la conversión o mantenimiento en agricultura ecológica	3,00	S
Porcentaje de superficie determinada en zonas con limitaciones naturales u otras limitaciones específicas ubicadas en las zonas de montaña	0,00	0.0%
Porcentaje de superficie determinada situada en zonas RAMSAR	0,00	0.0%
Porcentaje de superficie determinada en zonas vulnerables a la contaminación por nitratos	0,00	0.0%
Mayor pendiente media	0,00	0.0%
Porcentaje de superficie determinada en Red Natura 2000	0,00	0.0%

**DETALLE CRITERIOS DE SELECCIÓN**

<b>10.1.12 Agricultura de montaña con orientación ecológica en olivar</b>	<b>PUNTOS: 3,00</b>	
	<u>PUNTOS:</u>	
Solicitantes de la medida 11, específica para la conversión o mantenimiento en agricultura ecológica	3,00	S
Porcentaje de superficie determinada en zonas con limitaciones naturales u otras limitaciones específicas ubicadas en las zonas de montaña	0,00	0.0%
Porcentaje de superficie determinada situada en zonas RAMSAR	0,00	0.0%
Porcentaje de superficie determinada en zonas vulnerables a la contaminación por nitratos	0,00	0.0%
Mayor pendiente media	0,00	0.0%
Porcentaje de superficie determinada en Red Natura 2000	0,00	0.0%



				<b>SUP. COMPROMETIDA</b>					
<b>APELLIDOS Y NOMBRE / RAZÓN SOCIAL</b>				<b>NIF</b>	<b>EXPEDIENTE</b>	<b>(ha)</b>			
LA REFAJONA, SL				B14987895	3042844	86.81			
<b>RESOLUCIÓN</b>									
<b>ADMITIDO</b>									
<b>IMPORTES POR ANUALIDAD</b>									
				<b>2015</b>	<b>2016</b>	<b>2017</b>	<b>2018</b>	<b>2019</b>	
<b>IMPORTE MÁXIMO SUBVENCIONABLE</b>				7.537,81 €	7.537,81 €	7.537,81 €	7.537,81 €	7.537,81 €	
<b>IMPORTE MEDIO DE TRANSFERENCIA (€/ha)</b>				86,83 €	86,83 €	86,83 €	86,83 €	86,83 €	
<b>RECINTOS COMPROMETIDOS</b>									
<b>REF.</b>	<b>REFERENCIA SIGPAC</b>	<b>CULTIVO</b>	<b>DESCRIPCIÓN CULTIVO</b>	<b>S/R</b>	<b>PEND. MEDIA (%)</b>	<b>SUP. DEC. ADMIN. (ha)</b>	<b>SUP. CERT. (ha)</b>	<b>SUP. CAMPO (ha)</b>	<b>SUP. COMPROM. (ha)</b>
2676819	14-026-012-00099-015	101000	OLIVAR-SIN VARIEDAD	S	31,49	2,47	2,47		2,47
2676820	14-026-012-00099-017	101000	OLIVAR-SIN VARIEDAD	S	31,89	0,14	0,14		0,14
2676823	14-026-012-00099-021	101000	OLIVAR-SIN VARIEDAD	S	22,66	0,12	0,12		0,12
2676825	14-054-058-00140-011	101000	OLIVAR-SIN VARIEDAD	S	22,32	3,82	12,17		3,82
2676826	14-026-012-00099-018	101000	OLIVAR-SIN VARIEDAD	S	22,96	0,37	0,37		0,37
2676827	14-026-012-00099-020	101000	OLIVAR-SIN VARIEDAD	S	21,22	0,15	0,15		0,15
2676833	14-047-002-00029-004	101000	OLIVAR-SIN VARIEDAD	S	28,59	53,50	53,50		53,50
2676834	14-047-002-00030-001	101000	OLIVAR-SIN VARIEDAD	S	21,60	1,08	1,08		1,08
2676836	14-054-058-00131-006	101000	OLIVAR-SIN VARIEDAD	S	21,90	1,65	1,65		1,65
2676838	14-054-058-00131-008	101000	OLIVAR-SIN VARIEDAD	S	20,30	0,45	0,45		0,45
2676840	14-054-058-00140-011	101000	OLIVAR-SIN VARIEDAD	S	22,32	2,34	7,45		2,34
2676842	14-054-058-00131-013	101000	OLIVAR-SIN VARIEDAD	S	29,61	0,09	0,09		0,09
2676843	14-054-058-00198-001	101000	OLIVAR-SIN VARIEDAD	S	25,76	11,62	11,62		11,62
2676845	14-054-058-00158-001	101000	OLIVAR-SIN VARIEDAD	S	27,04	8,67	9,58		8,67
2676846	14-054-058-00131-010	101000	OLIVAR-SIN VARIEDAD	S	27,98	0,34	0,34		0,34

**RESUMEN CRITERIOS DE SELECCIÓN****10.1.12 Agricultura de montaña con orientación ecológica en olivar****PUNTOS:** 11,10

	<b>PUNTOS</b>	
<b>Solicitantes de la medida 11, específica para la conversión o mantenimiento en agricultura ecológica</b>	3,00	S
<b>Porcentaje de superficie determinada en zonas con limitaciones naturales u otras limitaciones específicas ubicadas en las zonas de montaña</b>	4,00	100.0%
<b>Porcentaje de superficie determinada situada en zonas RAMSAR</b>	0,00	0.0%
<b>Porcentaje de superficie determinada en zonas vulnerables a la contaminación por nitratos</b>	0,00	0.0%
<b>Mayor pendiente media</b>	3,00	27.4%
<b>Porcentaje de superficie determinada en Red Natura 2000</b>	1,10	9.99%





**DETALLE CRITERIOS DE SELECCIÓN****10.1.12 Agricultura de montaña con orientación ecológica en olivar****PUNTOS: 11,10****Solicitantes de la medida 11, específica para la conversión o mantenimiento en agricultura ecológica****PUNTOS: 3,00 S****Porcentaje de superficie determinada en zonas con limitaciones naturales u otras limitaciones específicas ubicadas en las zonas de montaña****PUNTOS: 4,00 100.0%**

<u>REF.</u>	<u>REFERENCIA SIGPAC</u>	<u>CULTIVO DESCRIPCIÓN CULTIVO</u>	<u>S/R</u>	<u>SUP. COMPROM.</u> <u>(ha)</u>	<u>SUP. CUMPLE</u> <u>(ha)</u>
2676819	14-026-012-00099-015	101000 OLIVAR-SIN VARIEDAD	S	2,47	2,47
2676820	14-026-012-00099-017	101000 OLIVAR-SIN VARIEDAD	S	0,14	0,14
2676826	14-026-012-00099-018	101000 OLIVAR-SIN VARIEDAD	S	0,37	0,37
2676827	14-026-012-00099-020	101000 OLIVAR-SIN VARIEDAD	S	0,15	0,15
2676823	14-026-012-00099-021	101000 OLIVAR-SIN VARIEDAD	S	0,12	0,12
2676833	14-047-002-00029-004	101000 OLIVAR-SIN VARIEDAD	S	53,50	53,50
2676834	14-047-002-00030-001	101000 OLIVAR-SIN VARIEDAD	S	1,08	1,08
2676836	14-054-058-00131-006	101000 OLIVAR-SIN VARIEDAD	S	1,65	1,65
2676838	14-054-058-00131-008	101000 OLIVAR-SIN VARIEDAD	S	0,45	0,45
2676846	14-054-058-00131-010	101000 OLIVAR-SIN VARIEDAD	S	0,34	0,34
2676842	14-054-058-00131-013	101000 OLIVAR-SIN VARIEDAD	S	0,09	0,09
2676825	14-054-058-00140-011	101000 OLIVAR-SIN VARIEDAD	S	3,82	3,82
2676840	14-054-058-00140-011	101000 OLIVAR-SIN VARIEDAD	S	2,34	2,34
2676845	14-054-058-00158-001	101000 OLIVAR-SIN VARIEDAD	S	8,67	8,67
2676843	14-054-058-00198-001	101000 OLIVAR-SIN VARIEDAD	S	11,62	11,62

**Porcentaje de superficie determinada situada en zonas RAMSAR****PUNTOS: 0,00 0.0%**

<u>REF.</u>	<u>REFERENCIA SIGPAC</u>	<u>CULTIVO DESCRIPCIÓN CULTIVO</u>	<u>S/R</u>	<u>SUP. COMPROM.</u> <u>(ha)</u>	<u>SUP. CUMPLE</u> <u>(ha)</u>
2676819	14-026-012-00099-015	101000 OLIVAR-SIN VARIEDAD	S	2,47	0,00
2676820	14-026-012-00099-017	101000 OLIVAR-SIN VARIEDAD	S	0,14	0,00
2676826	14-026-012-00099-018	101000 OLIVAR-SIN VARIEDAD	S	0,37	0,00
2676827	14-026-012-00099-020	101000 OLIVAR-SIN VARIEDAD	S	0,15	0,00
2676823	14-026-012-00099-021	101000 OLIVAR-SIN VARIEDAD	S	0,12	0,00
2676833	14-047-002-00029-004	101000 OLIVAR-SIN VARIEDAD	S	53,50	0,00
2676834	14-047-002-00030-001	101000 OLIVAR-SIN VARIEDAD	S	1,08	0,00
2676836	14-054-058-00131-006	101000 OLIVAR-SIN VARIEDAD	S	1,65	0,00
2676838	14-054-058-00131-008	101000 OLIVAR-SIN VARIEDAD	S	0,45	0,00
2676846	14-054-058-00131-010	101000 OLIVAR-SIN VARIEDAD	S	0,34	0,00
2676842	14-054-058-00131-013	101000 OLIVAR-SIN VARIEDAD	S	0,09	0,00
2676825	14-054-058-00140-011	101000 OLIVAR-SIN VARIEDAD	S	3,82	0,00
2676840	14-054-058-00140-011	101000 OLIVAR-SIN VARIEDAD	S	2,34	0,00
2676845	14-054-058-00158-001	101000 OLIVAR-SIN VARIEDAD	S	8,67	0,00
2676843	14-054-058-00198-001	101000 OLIVAR-SIN VARIEDAD	S	11,62	0,00

**Porcentaje de superficie determinada en zonas vulnerables a la contaminación por nitratos****PUNTOS: 0,00 0.0%**

<u>REF.</u>	<u>REFERENCIA SIGPAC</u>	<u>CULTIVO DESCRIPCIÓN CULTIVO</u>	<u>S/R</u>	<u>SUP. COMPROM.</u> <u>(ha)</u>	<u>SUP. CUMPLE</u> <u>(ha)</u>
2676819	14-026-012-00099-015	101000 OLIVAR-SIN VARIEDAD	S	2,47	0,00
2676820	14-026-012-00099-017	101000 OLIVAR-SIN VARIEDAD	S	0,14	0,00
2676826	14-026-012-00099-018	101000 OLIVAR-SIN VARIEDAD	S	0,37	0,00
2676827	14-026-012-00099-020	101000 OLIVAR-SIN VARIEDAD	S	0,15	0,00
2676823	14-026-012-00099-021	101000 OLIVAR-SIN VARIEDAD	S	0,12	0,00
2676833	14-047-002-00029-004	101000 OLIVAR-SIN VARIEDAD	S	53,50	0,00
2676834	14-047-002-00030-001	101000 OLIVAR-SIN VARIEDAD	S	1,08	0,00
2676836	14-054-058-00131-006	101000 OLIVAR-SIN VARIEDAD	S	1,65	0,00
2676838	14-054-058-00131-008	101000 OLIVAR-SIN VARIEDAD	S	0,45	0,00

<u>REF.</u>	<u>REFERENCIA SIGPAC</u>	<u>CULTIVO</u>	<u>DESCRIPCIÓN CULTIVO</u>	<u>S/R</u>	<u>SUP. COMPROM.</u> <u>(ha)</u>	<u>SUP. CUMPLE</u> <u>(ha)</u>
2676846	14-054-058-00131-010	101000	OLIVAR-SIN VARIEDAD	S	0,34	0,00
2676842	14-054-058-00131-013	101000	OLIVAR-SIN VARIEDAD	S	0,09	0,00
2676840	14-054-058-00140-011	101000	OLIVAR-SIN VARIEDAD	S	2,34	0,00
2676825	14-054-058-00140-011	101000	OLIVAR-SIN VARIEDAD	S	3,82	0,00
2676845	14-054-058-00158-001	101000	OLIVAR-SIN VARIEDAD	S	8,67	0,00
2676843	14-054-058-00198-001	101000	OLIVAR-SIN VARIEDAD	S	11,62	0,00

**Mayor pendiente media****PUNTOS:** 3,00 27.4%

<u>REF.</u>	<u>REFERENCIA SIGPAC</u>	<u>CULTIVO</u>	<u>DESCRIPCIÓN CULTIVO</u>	<u>S/R</u>	<u>PENDIENTE MEDIA (%)</u>	<u>SUP. COMPROM.</u> <u>(ha)</u>
2676819	14-026-012-00099-015	101000	OLIVAR-SIN VARIEDAD	S	31,49	2,47
2676820	14-026-012-00099-017	101000	OLIVAR-SIN VARIEDAD	S	31,89	0,14
2676826	14-026-012-00099-018	101000	OLIVAR-SIN VARIEDAD	S	22,96	0,37
2676827	14-026-012-00099-020	101000	OLIVAR-SIN VARIEDAD	S	21,22	0,15
2676823	14-026-012-00099-021	101000	OLIVAR-SIN VARIEDAD	S	22,66	0,12
2676833	14-047-002-00029-004	101000	OLIVAR-SIN VARIEDAD	S	28,59	53,50
2676834	14-047-002-00030-001	101000	OLIVAR-SIN VARIEDAD	S	21,60	1,08
2676836	14-054-058-00131-006	101000	OLIVAR-SIN VARIEDAD	S	21,90	1,65
2676838	14-054-058-00131-008	101000	OLIVAR-SIN VARIEDAD	S	20,30	0,45
2676846	14-054-058-00131-010	101000	OLIVAR-SIN VARIEDAD	S	27,98	0,34
2676842	14-054-058-00131-013	101000	OLIVAR-SIN VARIEDAD	S	29,61	0,09
2676825	14-054-058-00140-011	101000	OLIVAR-SIN VARIEDAD	S	22,32	3,82
2676840	14-054-058-00140-011	101000	OLIVAR-SIN VARIEDAD	S	22,32	2,34
2676845	14-054-058-00158-001	101000	OLIVAR-SIN VARIEDAD	S	27,04	8,67
2676843	14-054-058-00198-001	101000	OLIVAR-SIN VARIEDAD	S	25,76	11,62

**Porcentaje de superficie determinada en Red Natura 2000****PUNTOS:** 1,10 9.99%

<u>REF.</u>	<u>REFERENCIA SIGPAC</u>	<u>CULTIVO</u>	<u>DESCRIPCIÓN CULTIVO</u>	<u>S/R</u>	<u>SUP. COMPROM.</u> <u>(ha)</u>	<u>SUP. CUMPLE</u> <u>(ha)</u>
2676819	14-026-012-00099-015	101000	OLIVAR-SIN VARIEDAD	S	2,47	0,00
2676820	14-026-012-00099-017	101000	OLIVAR-SIN VARIEDAD	S	0,14	0,00
2676826	14-026-012-00099-018	101000	OLIVAR-SIN VARIEDAD	S	0,37	0,00
2676827	14-026-012-00099-020	101000	OLIVAR-SIN VARIEDAD	S	0,15	0,00
2676823	14-026-012-00099-021	101000	OLIVAR-SIN VARIEDAD	S	0,12	0,00
2676833	14-047-002-00029-004	101000	OLIVAR-SIN VARIEDAD	S	53,50	0,00
2676834	14-047-002-00030-001	101000	OLIVAR-SIN VARIEDAD	S	1,08	0,00
2676836	14-054-058-00131-006	101000	OLIVAR-SIN VARIEDAD	S	1,65	0,00
2676838	14-054-058-00131-008	101000	OLIVAR-SIN VARIEDAD	S	0,45	0,00
2676846	14-054-058-00131-010	101000	OLIVAR-SIN VARIEDAD	S	0,34	0,00
2676842	14-054-058-00131-013	101000	OLIVAR-SIN VARIEDAD	S	0,09	0,00
2676825	14-054-058-00140-011	101000	OLIVAR-SIN VARIEDAD	S	3,82	0,00
2676840	14-054-058-00140-011	101000	OLIVAR-SIN VARIEDAD	S	2,34	0,00
2676845	14-054-058-00158-001	101000	OLIVAR-SIN VARIEDAD	S	8,67	8,67
2676843	14-054-058-00198-001	101000	OLIVAR-SIN VARIEDAD	S	11,62	0,00



<u>APELLIDOS Y NOMBRE / RAZÓN SOCIAL</u>	<u>NIF</u>	<u>EXPEDIENTE</u>	<u>SUP. COMPROMETIDA</u> <u>(ha)</u>		
LA YEDRA, SCP	J14799233	3042662	0		
<u>RESOLUCIÓN</u> INADMITIDO					
<u>IMPORTE POR ANUALIDAD</u>					
	<u>2015</u>	<u>2016</u>	<u>2017</u>	<u>2018</u>	<u>2019</u>
IMPORTE MÁXIMO SUBVENCIONABLE	0,00 €	0,00 €	0,00 €	0,00 €	0,00 €
IMPORTE MEDIO DE TRANSFERENCIA (€/ha)	0,00 €	0,00 €	0,00 €	0,00 €	0,00 €

INCIDENCIASINCIDENCIA DESCRIPCIÓN

80406 Superficie admisible para la ayuda menor que la mínima requerida (anexo 1, Orden 26 de mayo de 2015)  
Sup. Resuelta:0

RESUMEN CRITERIOS DE SELECCIÓN

<b>10.1.12 Agricultura de montaña con orientación ecológica en olivar</b>	<b>PUNTOS: 3,00</b>	
	<u>PUNTOS</u>	
Solicitantes de la medida 11, específica para la conversión o mantenimiento en agricultura ecológica	3,00	S
Porcentaje de superficie determinada en zonas con limitaciones naturales u otras limitaciones específicas ubicadas en las zonas de montaña	0,00	0.0%
Porcentaje de superficie determinada situada en zonas RAMSAR	0,00	0.0%
Porcentaje de superficie determinada en zonas vulnerables a la contaminación por nitratos	0,00	0.0%
Mayor pendiente media	0,00	0.0%
Porcentaje de superficie determinada en Red Natura 2000	0,00	0.0%

DETALLE CRITERIOS DE SELECCIÓN

<b>10.1.12 Agricultura de montaña con orientación ecológica en olivar</b>	<b>PUNTOS: 3,00</b>	
	<u>PUNTOS:</u>	
Solicitantes de la medida 11, específica para la conversión o mantenimiento en agricultura ecológica	3,00	S
Porcentaje de superficie determinada en zonas con limitaciones naturales u otras limitaciones específicas ubicadas en las zonas de montaña	0,00	0.0%
Porcentaje de superficie determinada situada en zonas RAMSAR	0,00	0.0%
Porcentaje de superficie determinada en zonas vulnerables a la contaminación por nitratos	0,00	0.0%
Mayor pendiente media	0,00	0.0%
Porcentaje de superficie determinada en Red Natura 2000	0,00	0.0%



<u>APELLIDOS Y NOMBRE / RAZÓN SOCIAL</u>	<u>NIF</u>	<u>EXPEDIENTE</u>	<u>SUP. COMPROMETIDA (ha)</u>
LAINZ CERDEÑA MARIA JOSE	41903633W	3044691	98.93

**RESOLUCIÓN  
ADMITIDO**

**IMPORTE POR ANUALIDAD**

	<u>2015</u>	<u>2016</u>	<u>2017</u>	<u>2018</u>	<u>2019</u>
IMPORTE MÁXIMO SUBVENCIONABLE	7.953,28 €	7.953,28 €	7.953,28 €	7.953,28 €	7.953,28 €
IMPORTE MEDIO DE TRANSFERENCIA (€/ha)	80,39 €	80,39 €	80,39 €	80,39 €	80,39 €

**RECINTOS COMPROMETIDOS**

<u>REF.</u>	<u>REFERENCIA SIGPAC</u>	<u>CULTIVO</u>	<u>DESCRIPCIÓN CULTIVO</u>	<u>S/R</u>	<u>PEND. MEDIA (%)</u>	<u>SUP. DEC. ADMIN. (ha)</u>	<u>SUP. CERT. (ha)</u>	<u>SUP. CAMPO (ha)</u>	<u>SUP. COMPROM. (ha)</u>
2684908	14-069-046-00053-002	101000	OLIVAR-SIN VARIEDAD	S	66,31	0,03	0,03		0,03
2684909	14-069-046-00041-004	101000	OLIVAR-SIN VARIEDAD	S	44,13	14,85	14,86		14,85
2684910	14-069-046-00056-003	101000	OLIVAR-SIN VARIEDAD	S	38,90	10,30	10,31		10,30
2684912	14-069-046-00060-005	101000	OLIVAR-SIN VARIEDAD	S	36,59	3,17	3,17		3,17
2684914	14-069-046-00053-006	101000	OLIVAR-SIN VARIEDAD	S	43,01	70,58	70,58		70,58

**RESUMEN CRITERIOS DE SELECCIÓN**

**10.1.12 Agricultura de montaña con orientación ecológica en olivar**

**PUNTOS: 13,71**

	<u>PUNTOS</u>	
Solicitantes de la medida 11, específica para la conversión o mantenimiento en agricultura ecológica	3,00	S
Porcentaje de superficie determinada en zonas con limitaciones naturales u otras limitaciones específicas ubicadas en las zonas de montaña	4,00	100.0%
Porcentaje de superficie determinada situada en zonas RAMSAR	0,00	0.0%
Porcentaje de superficie determinada en zonas vulnerables a la contaminación por nitratos	0,00	0.0%
Mayor pendiente media	3,00	42.55%
Porcentaje de superficie determinada en Red Natura 2000	3,71	71.34%



**DETALLE CRITERIOS DE SELECCIÓN****10.1.12 Agricultura de montaña con orientación ecológica en olivar****PUNTOS:** 13,71**Solicitantes de la medida 11, específica para la conversión o mantenimiento en agricultura ecológica****PUNTOS:** 3,00 S**Porcentaje de superficie determinada en zonas con limitaciones naturales u otras limitaciones específicas ubicadas en las zonas de montaña****PUNTOS:** 4,00 100.0%

<u>REF.</u>	<u>REFERENCIA SIGPAC</u>	<u>CULTIVO DESCRIPCIÓN CULTIVO</u>	<u>S/R</u>	<u>SUP. COMPROM.</u> <u>(ha)</u>	<u>SUP. CUMPLE</u> <u>(ha)</u>
2684909	14-069-046-00041-004	101000 OLIVAR-SIN VARIEDAD	S	14,85	14,85
2684908	14-069-046-00053-002	101000 OLIVAR-SIN VARIEDAD	S	0,03	0,03
2684914	14-069-046-00053-006	101000 OLIVAR-SIN VARIEDAD	S	70,58	70,58
2684910	14-069-046-00056-003	101000 OLIVAR-SIN VARIEDAD	S	10,30	10,30
2684912	14-069-046-00060-005	101000 OLIVAR-SIN VARIEDAD	S	3,17	3,17

**Porcentaje de superficie determinada situada en zonas RAMSAR****PUNTOS:** 0,00 0.0%

<u>REF.</u>	<u>REFERENCIA SIGPAC</u>	<u>CULTIVO DESCRIPCIÓN CULTIVO</u>	<u>S/R</u>	<u>SUP. COMPROM.</u> <u>(ha)</u>	<u>SUP. CUMPLE</u> <u>(ha)</u>
2684909	14-069-046-00041-004	101000 OLIVAR-SIN VARIEDAD	S	14,85	0,00
2684908	14-069-046-00053-002	101000 OLIVAR-SIN VARIEDAD	S	0,03	0,00
2684914	14-069-046-00053-006	101000 OLIVAR-SIN VARIEDAD	S	70,58	0,00
2684910	14-069-046-00056-003	101000 OLIVAR-SIN VARIEDAD	S	10,30	0,00
2684912	14-069-046-00060-005	101000 OLIVAR-SIN VARIEDAD	S	3,17	0,00

**Porcentaje de superficie determinada en zonas vulnerables a la contaminación por nitratos****PUNTOS:** 0,00 0.0%

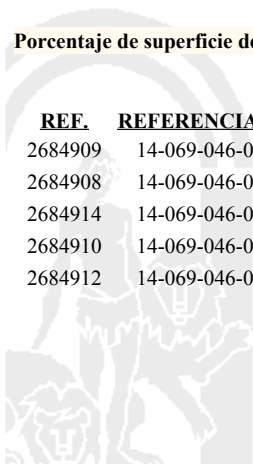
<u>REF.</u>	<u>REFERENCIA SIGPAC</u>	<u>CULTIVO DESCRIPCIÓN CULTIVO</u>	<u>S/R</u>	<u>SUP. COMPROM.</u> <u>(ha)</u>	<u>SUP. CUMPLE</u> <u>(ha)</u>
2684909	14-069-046-00041-004	101000 OLIVAR-SIN VARIEDAD	S	14,85	0,00
2684908	14-069-046-00053-002	101000 OLIVAR-SIN VARIEDAD	S	0,03	0,00
2684914	14-069-046-00053-006	101000 OLIVAR-SIN VARIEDAD	S	70,58	0,00
2684910	14-069-046-00056-003	101000 OLIVAR-SIN VARIEDAD	S	10,30	0,00
2684912	14-069-046-00060-005	101000 OLIVAR-SIN VARIEDAD	S	3,17	0,00

**Mayor pendiente media****PUNTOS:** 3,00 42.55%

<u>REF.</u>	<u>REFERENCIA SIGPAC</u>	<u>CULTIVO DESCRIPCIÓN CULTIVO</u>	<u>S/R</u>	<u>PENDIENTE MEDIA (%)</u>	<u>SUP. COMPROM.</u> <u>(ha)</u>
2684909	14-069-046-00041-004	101000 OLIVAR-SIN VARIEDAD	S	44,13	14,85
2684908	14-069-046-00053-002	101000 OLIVAR-SIN VARIEDAD	S	66,31	0,03
2684914	14-069-046-00053-006	101000 OLIVAR-SIN VARIEDAD	S	43,01	70,58
2684910	14-069-046-00056-003	101000 OLIVAR-SIN VARIEDAD	S	38,90	10,30
2684912	14-069-046-00060-005	101000 OLIVAR-SIN VARIEDAD	S	36,59	3,17

**Porcentaje de superficie determinada en Red Natura 2000****PUNTOS:** 3,71 71.34%

<u>REF.</u>	<u>REFERENCIA SIGPAC</u>	<u>CULTIVO DESCRIPCIÓN CULTIVO</u>	<u>S/R</u>	<u>SUP. COMPROM.</u> <u>(ha)</u>	<u>SUP. CUMPLE</u> <u>(ha)</u>
2684909	14-069-046-00041-004	101000 OLIVAR-SIN VARIEDAD	S	14,85	0,00
2684908	14-069-046-00053-002	101000 OLIVAR-SIN VARIEDAD	S	0,03	0,00
2684914	14-069-046-00053-006	101000 OLIVAR-SIN VARIEDAD	S	70,58	70,58
2684910	14-069-046-00056-003	101000 OLIVAR-SIN VARIEDAD	S	10,30	0,00
2684912	14-069-046-00060-005	101000 OLIVAR-SIN VARIEDAD	S	3,17	0,00



<u>APellidos y nombre / RAZÓN SOCIAL</u>	<u>NIF</u>	<u>EXPEDIENTE</u>	<u>SUP. COMPROMETIDA (ha)</u>		
LARA PEREZ JUAN	30428575N	3041585	20.4		
<b>RESOLUCIÓN ADMITIDO</b>					
<b>IMPORTES POR ANUALIDAD</b>					
	<b>2015</b>	<b>2016</b>	<b>2017</b>	<b>2018</b>	<b>2019</b>
<b>IMPORTE MÁXIMO SUBVENCIONABLE</b>	2.328,46 €	2.328,46 €	2.328,46 €	2.328,46 €	2.328,46 €
<b>IMPORTE MEDIO DE TRANSFERENCIA (€/ha)</b>	114,14 €	114,14 €	114,14 €	114,14 €	114,14 €

<u>RECINTOS COMPROMETIDOS</u>				<u>PEND. MEDIA (%)</u>	<u>SUP. DEC. ADMIN. (ha)</u>	<u>SUP. CERT. (ha)</u>	<u>SUP. CAMPO (ha)</u>	<u>SUP. COMPROM. (ha)</u>
<u>REF.</u>	<u>REFERENCIA SIGPAC</u>	<u>CULTIVO</u>	<u>DESCRIPCIÓN CULTIVO</u>	<u>S/R</u>				
2652524	14-047-012-00004-012	101000	OLIVAR-SIN VARIEDAD	S	55,77	0,19	0,19	0,19
2652525	14-047-012-00003-023	101000	OLIVAR-SIN VARIEDAD	S	65,13	1,14	1,14	1,14
2652526	14-047-012-00005-010	101000	OLIVAR-SIN VARIEDAD	S	53,55	0,09	0,09	0,09
2652527	14-047-012-00003-021	101000	OLIVAR-SIN VARIEDAD	S	46,87	3,38	3,38	3,38
2652528	14-047-012-00003-025	101000	OLIVAR-SIN VARIEDAD	S	61,75	0,75	0,75	0,75
2652529	14-047-012-00003-024	101000	OLIVAR-SIN VARIEDAD	S	53,52	0,76	0,76	0,76
2652530	14-047-012-00003-034	101000	OLIVAR-SIN VARIEDAD	S	52,51	0,03	0,03	0,03
2652531	14-047-012-00003-033	101000	OLIVAR-SIN VARIEDAD	S	30,88	0,05	0,05	0,05
2652532	14-047-012-00005-004	101000	OLIVAR-SIN VARIEDAD	S	45,73	0,41	0,41	0,41
2652533	14-047-012-00004-011	101000	OLIVAR-SIN VARIEDAD	S	51,85	0,19	0,19	0,19
2652534	14-047-012-00003-037	101000	OLIVAR-SIN VARIEDAD	S	54,87	0,01	0,01	0,01
2652535	14-047-012-00003-036	101000	OLIVAR-SIN VARIEDAD	S	34,98	0,02	0,02	0,02
2652536	14-047-012-00003-015	101000	OLIVAR-SIN VARIEDAD	S	56,78	1,66	1,66	1,66
2652537	14-047-012-00004-010	101000	OLIVAR-SIN VARIEDAD	S	53,64	0,23	0,23	0,23
2652538	14-047-012-00005-009	101000	OLIVAR-SIN VARIEDAD	S	46,85	0,14	0,15	0,14
2652539	14-047-012-00003-014	101000	OLIVAR-SIN VARIEDAD	S	34,37	2,60	2,60	2,60
2652540	14-047-012-00003-016	101000	OLIVAR-SIN VARIEDAD	S	54,13	1,56	1,56	1,56
2652541	14-047-012-00004-008	101000	OLIVAR-SIN VARIEDAD	S	52,17	0,29	0,29	0,29
2652542	14-047-012-00005-009	101000	OLIVAR-SIN VARIEDAD	S	46,85	0,07	0,08	0,07
2652543	14-047-012-00003-017	101000	OLIVAR-SIN VARIEDAD	S	52,31	1,46	1,46	1,46
2652544	14-047-012-00005-007	101000	OLIVAR-SIN VARIEDAD	S	52,09	0,29	0,30	0,29
2652545	14-047-012-00003-018	101000	OLIVAR-SIN VARIEDAD	S	45,94	1,19	1,19	1,19
2652546	14-047-012-00004-003	101000	OLIVAR-SIN VARIEDAD	S	48,94	0,65	0,65	0,65
2652547	14-047-012-00003-019	101000	OLIVAR-SIN VARIEDAD	S	49,14	1,20	1,20	1,20
2652548	14-047-012-00005-005	101000	OLIVAR-SIN VARIEDAD	S	20,17	0,35	0,35	0,35
2652549	14-047-012-00004-004	101000	OLIVAR-SIN VARIEDAD	S	29,39	0,53	0,53	0,53
2652550	14-047-012-00004-009	101000	OLIVAR-SIN VARIEDAD	S	25,72	0,23	0,23	0,23
2652551	14-047-012-00004-013	101000	OLIVAR-SIN VARIEDAD	S	61,49	0,11	0,11	0,11
2652552	14-047-012-00005-006	101000	OLIVAR-SIN VARIEDAD	S	55,65	0,56	0,56	0,56
2652553	14-047-012-00003-002	101000	OLIVAR-SIN VARIEDAD	S	20,10	0,06	0,06	0,06
2652555	14-047-012-00005-017	101000	OLIVAR-SIN VARIEDAD	S	37,68	0,20	0,20	0,20

**RESUMEN CRITERIOS DE SELECCIÓN****10.1.12 Agricultura de montaña con orientación ecológica en olivar**

PUNTOS: 14,00

	<u>PUNTOS</u>	
Solicitantes de la medida 11, específica para la conversión o mantenimiento en agricultura ecológica	3,00	S
Porcentaje de superficie determinada en zonas con limitaciones naturales u otras limitaciones específicas ubicadas en las zonas de montaña	4,00	100.0%
Porcentaje de superficie determinada situada en zonas RAMSAR	0,00	0.0%
Porcentaje de superficie determinada en zonas vulnerables a la contaminación por nitratos	0,00	0.0%
Mayor pendiente media	3,00	48.31%
Porcentaje de superficie determinada en Red Natura 2000	4,00	100.0%

**DETALLE CRITERIOS DE SELECCIÓN****10.1.12 Agricultura de montaña con orientación ecológica en olivar****PUNTOS:** 14,00**Solicitantes de la medida 11, específica para la conversión o mantenimiento en agricultura ecológica****PUNTOS:** 3,00 S**Porcentaje de superficie determinada en zonas con limitaciones naturales u otras limitaciones específicas ubicadas en las zonas de montaña****PUNTOS:** 4,00 100.0%

<u>REF.</u>	<u>REFERENCIA SIGPAC</u>	<u>CULTIVO DESCRIPCIÓN CULTIVO</u>	<u>S/R</u>	<u>SUP. COMPROM.</u> <u>(ha)</u>	<u>SUP. CUMPLE</u> <u>(ha)</u>
2652553	14-047-012-00003-002	101000 OLIVAR-SIN VARIEDAD	S	0,06	0,06
2652539	14-047-012-00003-014	101000 OLIVAR-SIN VARIEDAD	S	2,60	2,60
2652536	14-047-012-00003-015	101000 OLIVAR-SIN VARIEDAD	S	1,66	1,66
2652540	14-047-012-00003-016	101000 OLIVAR-SIN VARIEDAD	S	1,56	1,56
2652543	14-047-012-00003-017	101000 OLIVAR-SIN VARIEDAD	S	1,46	1,46
2652545	14-047-012-00003-018	101000 OLIVAR-SIN VARIEDAD	S	1,19	1,19
2652547	14-047-012-00003-019	101000 OLIVAR-SIN VARIEDAD	S	1,20	1,20
2652527	14-047-012-00003-021	101000 OLIVAR-SIN VARIEDAD	S	3,38	3,38
2652525	14-047-012-00003-023	101000 OLIVAR-SIN VARIEDAD	S	1,14	1,14
2652529	14-047-012-00003-024	101000 OLIVAR-SIN VARIEDAD	S	0,76	0,76
2652528	14-047-012-00003-025	101000 OLIVAR-SIN VARIEDAD	S	0,75	0,75
2652531	14-047-012-00003-033	101000 OLIVAR-SIN VARIEDAD	S	0,05	0,05
2652530	14-047-012-00003-034	101000 OLIVAR-SIN VARIEDAD	S	0,03	0,03
2652535	14-047-012-00003-036	101000 OLIVAR-SIN VARIEDAD	S	0,02	0,02
2652534	14-047-012-00003-037	101000 OLIVAR-SIN VARIEDAD	S	0,01	0,01
2652546	14-047-012-00004-003	101000 OLIVAR-SIN VARIEDAD	S	0,65	0,65
2652549	14-047-012-00004-004	101000 OLIVAR-SIN VARIEDAD	S	0,53	0,53
2652541	14-047-012-00004-008	101000 OLIVAR-SIN VARIEDAD	S	0,29	0,29
2652550	14-047-012-00004-009	101000 OLIVAR-SIN VARIEDAD	S	0,23	0,23
2652537	14-047-012-00004-010	101000 OLIVAR-SIN VARIEDAD	S	0,23	0,23
2652533	14-047-012-00004-011	101000 OLIVAR-SIN VARIEDAD	S	0,19	0,19
2652524	14-047-012-00004-012	101000 OLIVAR-SIN VARIEDAD	S	0,19	0,19
2652551	14-047-012-00004-013	101000 OLIVAR-SIN VARIEDAD	S	0,11	0,11
2652532	14-047-012-00005-004	101000 OLIVAR-SIN VARIEDAD	S	0,41	0,41
2652548	14-047-012-00005-005	101000 OLIVAR-SIN VARIEDAD	S	0,35	0,35
2652552	14-047-012-00005-006	101000 OLIVAR-SIN VARIEDAD	S	0,56	0,56
2652544	14-047-012-00005-007	101000 OLIVAR-SIN VARIEDAD	S	0,29	0,29
2652542	14-047-012-00005-009	101000 OLIVAR-SIN VARIEDAD	S	0,07	0,07
2652538	14-047-012-00005-009	101000 OLIVAR-SIN VARIEDAD	S	0,14	0,14
2652526	14-047-012-00005-010	101000 OLIVAR-SIN VARIEDAD	S	0,09	0,09
2652555	14-047-012-00005-017	101000 OLIVAR-SIN VARIEDAD	S	0,20	0,20

**Porcentaje de superficie determinada situada en zonas RAMSAR****PUNTOS:** 0,00 0.0%

<u>REF.</u>	<u>REFERENCIA SIGPAC</u>	<u>CULTIVO DESCRIPCIÓN CULTIVO</u>	<u>S/R</u>	<u>SUP. COMPROM.</u> <u>(ha)</u>	<u>SUP. CUMPLE</u> <u>(ha)</u>
2652553	14-047-012-00003-002	101000 OLIVAR-SIN VARIEDAD	S	0,06	0,00
2652539	14-047-012-00003-014	101000 OLIVAR-SIN VARIEDAD	S	2,60	0,00
2652536	14-047-012-00003-015	101000 OLIVAR-SIN VARIEDAD	S	1,66	0,00
2652540	14-047-012-00003-016	101000 OLIVAR-SIN VARIEDAD	S	1,56	0,00
2652543	14-047-012-00003-017	101000 OLIVAR-SIN VARIEDAD	S	1,46	0,00
2652545	14-047-012-00003-018	101000 OLIVAR-SIN VARIEDAD	S	1,19	0,00
2652547	14-047-012-00003-019	101000 OLIVAR-SIN VARIEDAD	S	1,20	0,00
2652527	14-047-012-00003-021	101000 OLIVAR-SIN VARIEDAD	S	3,38	0,00
2652525	14-047-012-00003-023	101000 OLIVAR-SIN VARIEDAD	S	1,14	0,00
2652529	14-047-012-00003-024	101000 OLIVAR-SIN VARIEDAD	S	0,76	0,00
2652528	14-047-012-00003-025	101000 OLIVAR-SIN VARIEDAD	S	0,75	0,00
2652531	14-047-012-00003-033	101000 OLIVAR-SIN VARIEDAD	S	0,05	0,00
2652530	14-047-012-00003-034	101000 OLIVAR-SIN VARIEDAD	S	0,03	0,00
2652535	14-047-012-00003-036	101000 OLIVAR-SIN VARIEDAD	S	0,02	0,00



<u>REF.</u>	<u>REFERENCIA SIGPAC</u>	<u>CULTIVO</u>	<u>DESCRIPCIÓN CULTIVO</u>	<u>S/R</u>	<u>SUP. COMPROM.</u> <u>(ha)</u>	<u>SUP. CUMPLE</u> <u>(ha)</u>
2652534	14-047-012-00003-037	101000	OLIVAR-SIN VARIEDAD	S	0,01	0,00
2652546	14-047-012-00004-003	101000	OLIVAR-SIN VARIEDAD	S	0,65	0,00
2652549	14-047-012-00004-004	101000	OLIVAR-SIN VARIEDAD	S	0,53	0,00
2652541	14-047-012-00004-008	101000	OLIVAR-SIN VARIEDAD	S	0,29	0,00
2652550	14-047-012-00004-009	101000	OLIVAR-SIN VARIEDAD	S	0,23	0,00
2652537	14-047-012-00004-010	101000	OLIVAR-SIN VARIEDAD	S	0,23	0,00
2652533	14-047-012-00004-011	101000	OLIVAR-SIN VARIEDAD	S	0,19	0,00
2652524	14-047-012-00004-012	101000	OLIVAR-SIN VARIEDAD	S	0,19	0,00
2652551	14-047-012-00004-013	101000	OLIVAR-SIN VARIEDAD	S	0,11	0,00
2652532	14-047-012-00005-004	101000	OLIVAR-SIN VARIEDAD	S	0,41	0,00
2652548	14-047-012-00005-005	101000	OLIVAR-SIN VARIEDAD	S	0,35	0,00
2652552	14-047-012-00005-006	101000	OLIVAR-SIN VARIEDAD	S	0,56	0,00
2652544	14-047-012-00005-007	101000	OLIVAR-SIN VARIEDAD	S	0,29	0,00
2652538	14-047-012-00005-009	101000	OLIVAR-SIN VARIEDAD	S	0,14	0,00
2652542	14-047-012-00005-009	101000	OLIVAR-SIN VARIEDAD	S	0,07	0,00
2652526	14-047-012-00005-010	101000	OLIVAR-SIN VARIEDAD	S	0,09	0,00
2652555	14-047-012-00005-017	101000	OLIVAR-SIN VARIEDAD	S	0,20	0,00

**Porcentaje de superficie determinada en zonas vulnerables a la contaminación por nitratos****PUNTOS:** 0,00 0.0%

<u>REF.</u>	<u>REFERENCIA SIGPAC</u>	<u>CULTIVO</u>	<u>DESCRIPCIÓN CULTIVO</u>	<u>S/R</u>	<u>SUP. COMPROM.</u> <u>(ha)</u>	<u>SUP. CUMPLE</u> <u>(ha)</u>
2652553	14-047-012-00003-002	101000	OLIVAR-SIN VARIEDAD	S	0,06	0,00
2652539	14-047-012-00003-014	101000	OLIVAR-SIN VARIEDAD	S	2,60	0,00
2652536	14-047-012-00003-015	101000	OLIVAR-SIN VARIEDAD	S	1,66	0,00
2652540	14-047-012-00003-016	101000	OLIVAR-SIN VARIEDAD	S	1,56	0,00
2652543	14-047-012-00003-017	101000	OLIVAR-SIN VARIEDAD	S	1,46	0,00
2652545	14-047-012-00003-018	101000	OLIVAR-SIN VARIEDAD	S	1,19	0,00
2652547	14-047-012-00003-019	101000	OLIVAR-SIN VARIEDAD	S	1,20	0,00
2652527	14-047-012-00003-021	101000	OLIVAR-SIN VARIEDAD	S	3,38	0,00
2652525	14-047-012-00003-023	101000	OLIVAR-SIN VARIEDAD	S	1,14	0,00
2652529	14-047-012-00003-024	101000	OLIVAR-SIN VARIEDAD	S	0,76	0,00
2652528	14-047-012-00003-025	101000	OLIVAR-SIN VARIEDAD	S	0,75	0,00
2652531	14-047-012-00003-033	101000	OLIVAR-SIN VARIEDAD	S	0,05	0,00
2652530	14-047-012-00003-034	101000	OLIVAR-SIN VARIEDAD	S	0,03	0,00
2652535	14-047-012-00003-036	101000	OLIVAR-SIN VARIEDAD	S	0,02	0,00
2652534	14-047-012-00003-037	101000	OLIVAR-SIN VARIEDAD	S	0,01	0,00
2652546	14-047-012-00004-003	101000	OLIVAR-SIN VARIEDAD	S	0,65	0,00
2652549	14-047-012-00004-004	101000	OLIVAR-SIN VARIEDAD	S	0,53	0,00
2652541	14-047-012-00004-008	101000	OLIVAR-SIN VARIEDAD	S	0,29	0,00
2652550	14-047-012-00004-009	101000	OLIVAR-SIN VARIEDAD	S	0,23	0,00
2652537	14-047-012-00004-010	101000	OLIVAR-SIN VARIEDAD	S	0,23	0,00
2652533	14-047-012-00004-011	101000	OLIVAR-SIN VARIEDAD	S	0,19	0,00
2652524	14-047-012-00004-012	101000	OLIVAR-SIN VARIEDAD	S	0,19	0,00
2652551	14-047-012-00004-013	101000	OLIVAR-SIN VARIEDAD	S	0,11	0,00
2652532	14-047-012-00005-004	101000	OLIVAR-SIN VARIEDAD	S	0,41	0,00
2652548	14-047-012-00005-005	101000	OLIVAR-SIN VARIEDAD	S	0,35	0,00
2652552	14-047-012-00005-006	101000	OLIVAR-SIN VARIEDAD	S	0,56	0,00
2652544	14-047-012-00005-007	101000	OLIVAR-SIN VARIEDAD	S	0,29	0,00
2652538	14-047-012-00005-009	101000	OLIVAR-SIN VARIEDAD	S	0,14	0,00
2652542	14-047-012-00005-009	101000	OLIVAR-SIN VARIEDAD	S	0,07	0,00
2652526	14-047-012-00005-010	101000	OLIVAR-SIN VARIEDAD	S	0,09	0,00
2652555	14-047-012-00005-017	101000	OLIVAR-SIN VARIEDAD	S	0,20	0,00

**Mayor pendiente media****PUNTOS:** 3,00 48.31%



REF.	REFERENCIA SIGPAC	CULTIVO	DESCRIPCIÓN CULTIVO	S/R	PENDIENTE	SUP.
					MEDIA (%)	COMPROM.
					(ha)	(ha)
2652553	14-047-012-00003-002	101000	OLIVAR-SIN VARIEDAD	S	20,10	0,06
2652539	14-047-012-00003-014	101000	OLIVAR-SIN VARIEDAD	S	34,37	2,60
2652536	14-047-012-00003-015	101000	OLIVAR-SIN VARIEDAD	S	56,78	1,66
2652540	14-047-012-00003-016	101000	OLIVAR-SIN VARIEDAD	S	54,13	1,56
2652543	14-047-012-00003-017	101000	OLIVAR-SIN VARIEDAD	S	52,31	1,46
2652545	14-047-012-00003-018	101000	OLIVAR-SIN VARIEDAD	S	45,94	1,19
2652547	14-047-012-00003-019	101000	OLIVAR-SIN VARIEDAD	S	49,14	1,20
2652527	14-047-012-00003-021	101000	OLIVAR-SIN VARIEDAD	S	46,87	3,38
2652525	14-047-012-00003-023	101000	OLIVAR-SIN VARIEDAD	S	65,13	1,14
2652529	14-047-012-00003-024	101000	OLIVAR-SIN VARIEDAD	S	53,52	0,76
2652528	14-047-012-00003-025	101000	OLIVAR-SIN VARIEDAD	S	61,75	0,75
2652531	14-047-012-00003-033	101000	OLIVAR-SIN VARIEDAD	S	30,88	0,05
2652530	14-047-012-00003-034	101000	OLIVAR-SIN VARIEDAD	S	52,51	0,03
2652535	14-047-012-00003-036	101000	OLIVAR-SIN VARIEDAD	S	34,98	0,02
2652534	14-047-012-00003-037	101000	OLIVAR-SIN VARIEDAD	S	54,87	0,01
2652546	14-047-012-00004-003	101000	OLIVAR-SIN VARIEDAD	S	48,94	0,65
2652549	14-047-012-00004-004	101000	OLIVAR-SIN VARIEDAD	S	29,39	0,53
2652541	14-047-012-00004-008	101000	OLIVAR-SIN VARIEDAD	S	52,17	0,29
2652550	14-047-012-00004-009	101000	OLIVAR-SIN VARIEDAD	S	25,72	0,23
2652537	14-047-012-00004-010	101000	OLIVAR-SIN VARIEDAD	S	53,64	0,23
2652533	14-047-012-00004-011	101000	OLIVAR-SIN VARIEDAD	S	51,85	0,19
2652524	14-047-012-00004-012	101000	OLIVAR-SIN VARIEDAD	S	55,77	0,19
2652551	14-047-012-00004-013	101000	OLIVAR-SIN VARIEDAD	S	61,49	0,11
2652532	14-047-012-00005-004	101000	OLIVAR-SIN VARIEDAD	S	45,73	0,41
2652548	14-047-012-00005-005	101000	OLIVAR-SIN VARIEDAD	S	20,17	0,35
2652552	14-047-012-00005-006	101000	OLIVAR-SIN VARIEDAD	S	55,65	0,56
2652544	14-047-012-00005-007	101000	OLIVAR-SIN VARIEDAD	S	52,09	0,29
2652542	14-047-012-00005-009	101000	OLIVAR-SIN VARIEDAD	S	46,85	0,07
2652538	14-047-012-00005-009	101000	OLIVAR-SIN VARIEDAD	S	46,85	0,14
2652526	14-047-012-00005-010	101000	OLIVAR-SIN VARIEDAD	S	53,55	0,09
2652555	14-047-012-00005-017	101000	OLIVAR-SIN VARIEDAD	S	37,68	0,20

## Porcentaje de superficie determinada en Red Natura 2000

PUNTOS: 4,00 100.0%

REF.	REFERENCIA SIGPAC	CULTIVO	DESCRIPCIÓN CULTIVO	S/R	SUP.	SUP.
					COMPROM.	CUMPLE
					(ha)	(ha)
2652553	14-047-012-00003-002	101000	OLIVAR-SIN VARIEDAD	S	0,06	0,06
2652539	14-047-012-00003-014	101000	OLIVAR-SIN VARIEDAD	S	2,60	2,60
2652536	14-047-012-00003-015	101000	OLIVAR-SIN VARIEDAD	S	1,66	1,66
2652540	14-047-012-00003-016	101000	OLIVAR-SIN VARIEDAD	S	1,56	1,56
2652543	14-047-012-00003-017	101000	OLIVAR-SIN VARIEDAD	S	1,46	1,46
2652545	14-047-012-00003-018	101000	OLIVAR-SIN VARIEDAD	S	1,19	1,19
2652547	14-047-012-00003-019	101000	OLIVAR-SIN VARIEDAD	S	1,20	1,20
2652527	14-047-012-00003-021	101000	OLIVAR-SIN VARIEDAD	S	3,38	3,38
2652525	14-047-012-00003-023	101000	OLIVAR-SIN VARIEDAD	S	1,14	1,14
2652529	14-047-012-00003-024	101000	OLIVAR-SIN VARIEDAD	S	0,76	0,76
2652528	14-047-012-00003-025	101000	OLIVAR-SIN VARIEDAD	S	0,75	0,75
2652531	14-047-012-00003-033	101000	OLIVAR-SIN VARIEDAD	S	0,05	0,05
2652530	14-047-012-00003-034	101000	OLIVAR-SIN VARIEDAD	S	0,03	0,03
2652535	14-047-012-00003-036	101000	OLIVAR-SIN VARIEDAD	S	0,02	0,02
2652534	14-047-012-00003-037	101000	OLIVAR-SIN VARIEDAD	S	0,01	0,01
2652546	14-047-012-00004-003	101000	OLIVAR-SIN VARIEDAD	S	0,65	0,65
2652549	14-047-012-00004-004	101000	OLIVAR-SIN VARIEDAD	S	0,53	0,53
2652541	14-047-012-00004-008	101000	OLIVAR-SIN VARIEDAD	S	0,29	0,29
2652550	14-047-012-00004-009	101000	OLIVAR-SIN VARIEDAD	S	0,23	0,23
2652537	14-047-012-00004-010	101000	OLIVAR-SIN VARIEDAD	S	0,23	0,23

<b>REF.</b>	<b>REFERENCIA SIGPAC</b>	<b>CULTIVO</b>	<b>DESCRIPCIÓN CULTIVO</b>	<b>S/R</b>	<b>SUP. COMPROM.</b> <b>(ha)</b>	<b>SUP. CUMPLE</b> <b>(ha)</b>
2652533	14-047-012-00004-011	101000	OLIVAR-SIN VARIEDAD	S	0,19	0,19
2652524	14-047-012-00004-012	101000	OLIVAR-SIN VARIEDAD	S	0,19	0,19
2652551	14-047-012-00004-013	101000	OLIVAR-SIN VARIEDAD	S	0,11	0,11
2652532	14-047-012-00005-004	101000	OLIVAR-SIN VARIEDAD	S	0,41	0,41
2652548	14-047-012-00005-005	101000	OLIVAR-SIN VARIEDAD	S	0,35	0,35
2652552	14-047-012-00005-006	101000	OLIVAR-SIN VARIEDAD	S	0,56	0,56
2652544	14-047-012-00005-007	101000	OLIVAR-SIN VARIEDAD	S	0,29	0,29
2652542	14-047-012-00005-009	101000	OLIVAR-SIN VARIEDAD	S	0,07	0,07
2652538	14-047-012-00005-009	101000	OLIVAR-SIN VARIEDAD	S	0,14	0,14
2652526	14-047-012-00005-010	101000	OLIVAR-SIN VARIEDAD	S	0,09	0,09
2652555	14-047-012-00005-017	101000	OLIVAR-SIN VARIEDAD	S	0,20	0,20



<u>APELLIDOS Y NOMBRE / RAZÓN SOCIAL</u>		<u>NIF</u>	<u>EXPEDIENTE</u>	<u>SUP. COMPROMETIDA</u>				
				<u>(ha)</u>				
LAS SACRISTANAS, CB		E14562607	3040062	15.26				
<b>RESOLUCIÓN ADMITIDO</b>								
<b>IMPORTE POR ANUALIDAD</b>								
		<b>2015</b>	<b>2016</b>	<b>2017</b>	<b>2018</b>	<b>2019</b>		
IMPORTE MÁXIMO SUBVENCIONABLE		1.741,78 €	1.741,78 €	1.741,78 €	1.741,78 €	1.741,78 €		
IMPORTE MEDIO DE TRANSFERENCIA (€/ha)		114,14 €	114,14 €	114,14 €	114,14 €	114,14 €		
<b>RECINTOS COMPROMETIDOS</b>								
<u>REF.</u>	<u>REFERENCIA SIGPAC</u>	<u>CULTIVO</u>	<u>DESCRIPCIÓN CULTIVO</u>	<u>PEND. MEDIA</u>	<u>SUP. DEC. ADMIN.</u>	<u>SUP. CERT.</u>	<u>SUP. CAMPO</u>	<u>SUP. COMPROM.</u>
				<u>S/R</u>	<u>(%)</u>	<u>(ha)</u>	<u>(ha)</u>	<u>(ha)</u>
2644694	14-003-036-00137-002	101000	OLIVAR-SIN VARIEDAD	S	24,71	9,50	9,50	9,50
2644696	14-003-036-00137-014	101000	OLIVAR-SIN VARIEDAD	S	25,95	4,98	4,98	4,98
2644698	14-003-036-00137-013	101000	OLIVAR-SIN VARIEDAD	S	23,43	0,78	1,49	0,78

### RESUMEN CRITERIOS DE SELECCIÓN

<b>10.1.12 Agricultura de montaña con orientación ecológica en olivar</b>		<b>PUNTOS: 10,00</b>	
		<b>PUNTOS</b>	
Solicitantes de la medida 11, específica para la conversión o mantenimiento en agricultura ecológica		3,00	S
Porcentaje de superficie determinada en zonas con limitaciones naturales u otras limitaciones específicas ubicadas en las zonas de montaña		4,00	100.0%
Porcentaje de superficie determinada situada en zonas RAMSAR		0,00	0.0%
Porcentaje de superficie determinada en zonas vulnerables a la contaminación por nitratos		0,00	0.0%
Mayor pendiente media		3,00	25.05%
Porcentaje de superficie determinada en Red Natura 2000		0,00	0.0%



**DETALLE CRITERIOS DE SELECCIÓN****10.1.12 Agricultura de montaña con orientación ecológica en olivar****PUNTOS:** 10,00**Solicitantes de la medida 11, específica para la conversión o mantenimiento en agricultura ecológica****PUNTOS:** 3,00 S**Porcentaje de superficie determinada en zonas con limitaciones naturales u otras limitaciones específicas ubicadas en las zonas de montaña****PUNTOS:** 4,00 100.0%

<u>REF.</u>	<u>REFERENCIA SIGPAC</u>	<u>CULTIVO DESCRIPCIÓN CULTIVO</u>	<u>S/R</u>	<u>SUP. COMPROM.</u> <u>(ha)</u>	<u>SUP. CUMPLE</u> <u>(ha)</u>
2644694	14-003-036-00137-002	101000 OLIVAR-SIN VARIEDAD	S	9,50	9,50
2644698	14-003-036-00137-013	101000 OLIVAR-SIN VARIEDAD	S	0,78	0,78
2644696	14-003-036-00137-014	101000 OLIVAR-SIN VARIEDAD	S	4,98	4,98

**Porcentaje de superficie determinada situada en zonas RAMSAR****PUNTOS:** 0,00 0.0%

<u>REF.</u>	<u>REFERENCIA SIGPAC</u>	<u>CULTIVO DESCRIPCIÓN CULTIVO</u>	<u>S/R</u>	<u>SUP. COMPROM.</u> <u>(ha)</u>	<u>SUP. CUMPLE</u> <u>(ha)</u>
2644694	14-003-036-00137-002	101000 OLIVAR-SIN VARIEDAD	S	9,50	0,00
2644698	14-003-036-00137-013	101000 OLIVAR-SIN VARIEDAD	S	0,78	0,00
2644696	14-003-036-00137-014	101000 OLIVAR-SIN VARIEDAD	S	4,98	0,00

**Porcentaje de superficie determinada en zonas vulnerables a la contaminación por nitratos****PUNTOS:** 0,00 0.0%

<u>REF.</u>	<u>REFERENCIA SIGPAC</u>	<u>CULTIVO DESCRIPCIÓN CULTIVO</u>	<u>S/R</u>	<u>SUP. COMPROM.</u> <u>(ha)</u>	<u>SUP. CUMPLE</u> <u>(ha)</u>
2644694	14-003-036-00137-002	101000 OLIVAR-SIN VARIEDAD	S	9,50	0,00
2644698	14-003-036-00137-013	101000 OLIVAR-SIN VARIEDAD	S	0,78	0,00
2644696	14-003-036-00137-014	101000 OLIVAR-SIN VARIEDAD	S	4,98	0,00

**Mayor pendiente media****PUNTOS:** 3,00 25.05%

<u>REF.</u>	<u>REFERENCIA SIGPAC</u>	<u>CULTIVO DESCRIPCIÓN CULTIVO</u>	<u>S/R</u>	<u>PENDIENTE MEDIA (%)</u>	<u>SUP. COMPROM.</u> <u>(ha)</u>
2644694	14-003-036-00137-002	101000 OLIVAR-SIN VARIEDAD	S	24,71	9,50
2644698	14-003-036-00137-013	101000 OLIVAR-SIN VARIEDAD	S	23,43	0,78
2644696	14-003-036-00137-014	101000 OLIVAR-SIN VARIEDAD	S	25,95	4,98

**Porcentaje de superficie determinada en Red Natura 2000****PUNTOS:** 0,00 0.0%

<u>REF.</u>	<u>REFERENCIA SIGPAC</u>	<u>CULTIVO DESCRIPCIÓN CULTIVO</u>	<u>S/R</u>	<u>SUP. COMPROM.</u> <u>(ha)</u>	<u>SUP. CUMPLE</u> <u>(ha)</u>
2644694	14-003-036-00137-002	101000 OLIVAR-SIN VARIEDAD	S	9,50	0,00
2644698	14-003-036-00137-013	101000 OLIVAR-SIN VARIEDAD	S	0,78	0,00
2644696	14-003-036-00137-014	101000 OLIVAR-SIN VARIEDAD	S	4,98	0,00



<u>APELLIDOS Y NOMBRE / RAZÓN SOCIAL</u>	<u>NIF</u>	<u>EXPEDIENTE</u>	<u>SUP. COMPROMETIDA (ha)</u>
LEAL DOMINGUEZ JOSEFA	75698133G	3038975	2.19

**RESOLUCIÓN ADMITIDO**

**IMPORTES POR ANUALIDAD**

	<u>2015</u>	<u>2016</u>	<u>2017</u>	<u>2018</u>	<u>2019</u>
IMPORTE MÁXIMO SUBVENCIONABLE	249,97 €	249,97 €	249,97 €	249,97 €	249,97 €
IMPORTE MEDIO DE TRANSFERENCIA (€/ha)	114,14 €	114,14 €	114,14 €	114,14 €	114,14 €

**RECINTOS COMPROMETIDOS**

<u>REF.</u>	<u>REFERENCIA SIGPAC</u>	<u>CULTIVO</u>	<u>DESCRIPCIÓN CULTIVO</u>	<u>S/R</u>	<u>PEND. MEDIA (%)</u>	<u>SUP. DEC. ADMIN. (ha)</u>	<u>SUP. CERT. (ha)</u>	<u>SUP. CAMPO (ha)</u>	<u>SUP. COMPROM. (ha)</u>
2292855	14-054-054-00074-001	101000	OLIVAR-SIN VARIEDAD	S	39,90	0,45	0,77		0,44
2292856	14-054-054-00078-008	101000	OLIVAR-SIN VARIEDAD	S	39,01	0,01	0,01		0,01
2292857	14-054-054-00079-002	101000	OLIVAR-SIN VARIEDAD	S	52,12	0,01	0,03		0,01
2292858	14-054-054-00078-004	101000	OLIVAR-SIN VARIEDAD	S	51,55	1,36	1,65		1,36
2292859	14-054-054-00078-010	101000	OLIVAR-SIN VARIEDAD	S	47,76	0,01	0,01		0,01
2292860	14-054-054-00085-001	101000	OLIVAR-SIN VARIEDAD	S	34,10	0,05	0,11		0,05
2292862	14-054-054-00075-001	101000	OLIVAR-SIN VARIEDAD	S	41,75	0,39	0,39		0,31

**INCIDENCIAS****INCIDENCIA DESCRIPCIÓN**

- 218 La superficie total declarada sobre un mismo recinto en el conjunto de los expedientes, no puede superar la superficie total que el SIGPAC establece para ese recinto.  
Ref:2292855 Recinto:14-054-054-00074-001 Cultivo:101000 OLIVAR-SIN VARIEDAD Secano Suma de superficies declaradas para este recinto por todos los solicitantes (Áreas):78 Superficie SIGPAC medida para este recinto (Áreas):77 Exceso de superficie declarada (Hectáreas):0,01
- 80403 Explotación no inscrita en SIPEA (anexo I, Orden 26 mayo 2015)  
Ref:2292861 Recinto:14-054-054-00086-001 Cultivo:101000 OLIVAR-SIN VARIEDAD Secano

**RESUMEN CRITERIOS DE SELECCIÓN****10.1.12 Agricultura de montaña con orientación ecológica en olivar PUNTOS: 10,00**

	<u>PUNTOS</u>	
Solicitantes de la medida 11, específica para la conversión o mantenimiento en agricultura ecológica	3,00	S
Porcentaje de superficie determinada en zonas con limitaciones naturales u otras limitaciones específicas ubicadas en las zonas de montaña	4,00	100.0%
Porcentaje de superficie determinada situada en zonas RAMSAR	0,00	0.0%
Porcentaje de superficie determinada en zonas vulnerables a la contaminación por nitratos	0,00	0.0%
Mayor pendiente media	3,00	47.36%
Porcentaje de superficie determinada en Red Natura 2000	0,00	0.0%



**DETALLE CRITERIOS DE SELECCIÓN****10.1.12 Agricultura de montaña con orientación ecológica en olivar****PUNTOS:** 10,00**Solicitantes de la medida 11, específica para la conversión o mantenimiento en agricultura ecológica****PUNTOS:** 3,00 S**Porcentaje de superficie determinada en zonas con limitaciones naturales u otras limitaciones específicas ubicadas en las zonas de montaña****PUNTOS:** 4,00 100.0%

<u>REF.</u>	<u>REFERENCIA SIGPAC</u>	<u>CULTIVO</u>	<u>DESCRIPCIÓN CULTIVO</u>	<u>S/R</u>	<u>SUP. COMPROM.</u> <u>(ha)</u>	<u>SUP. CUMPLE</u> <u>(ha)</u>
2292855	14-054-054-00074-001	101000	OLIVAR-SIN VARIEDAD	S	0,44	0,44
2292862	14-054-054-00075-001	101000	OLIVAR-SIN VARIEDAD	S	0,31	0,31
2292858	14-054-054-00078-004	101000	OLIVAR-SIN VARIEDAD	S	1,36	1,36
2292856	14-054-054-00078-008	101000	OLIVAR-SIN VARIEDAD	S	0,01	0,01
2292859	14-054-054-00078-010	101000	OLIVAR-SIN VARIEDAD	S	0,01	0,01
2292857	14-054-054-00079-002	101000	OLIVAR-SIN VARIEDAD	S	0,01	0,01
2292860	14-054-054-00085-001	101000	OLIVAR-SIN VARIEDAD	S	0,05	0,05

**Porcentaje de superficie determinada situada en zonas RAMSAR****PUNTOS:** 0,00 0.0%

<u>REF.</u>	<u>REFERENCIA SIGPAC</u>	<u>CULTIVO</u>	<u>DESCRIPCIÓN CULTIVO</u>	<u>S/R</u>	<u>SUP. COMPROM.</u> <u>(ha)</u>	<u>SUP. CUMPLE</u> <u>(ha)</u>
2292855	14-054-054-00074-001	101000	OLIVAR-SIN VARIEDAD	S	0,44	0,00
2292862	14-054-054-00075-001	101000	OLIVAR-SIN VARIEDAD	S	0,31	0,00
2292858	14-054-054-00078-004	101000	OLIVAR-SIN VARIEDAD	S	1,36	0,00
2292856	14-054-054-00078-008	101000	OLIVAR-SIN VARIEDAD	S	0,01	0,00
2292859	14-054-054-00078-010	101000	OLIVAR-SIN VARIEDAD	S	0,01	0,00
2292857	14-054-054-00079-002	101000	OLIVAR-SIN VARIEDAD	S	0,01	0,00
2292860	14-054-054-00085-001	101000	OLIVAR-SIN VARIEDAD	S	0,05	0,00

**Porcentaje de superficie determinada en zonas vulnerables a la contaminación por nitratos****PUNTOS:** 0,00 0.0%

<u>REF.</u>	<u>REFERENCIA SIGPAC</u>	<u>CULTIVO</u>	<u>DESCRIPCIÓN CULTIVO</u>	<u>S/R</u>	<u>SUP. COMPROM.</u> <u>(ha)</u>	<u>SUP. CUMPLE</u> <u>(ha)</u>
2292855	14-054-054-00074-001	101000	OLIVAR-SIN VARIEDAD	S	0,44	0,00
2292862	14-054-054-00075-001	101000	OLIVAR-SIN VARIEDAD	S	0,31	0,00
2292858	14-054-054-00078-004	101000	OLIVAR-SIN VARIEDAD	S	1,36	0,00
2292856	14-054-054-00078-008	101000	OLIVAR-SIN VARIEDAD	S	0,01	0,00
2292859	14-054-054-00078-010	101000	OLIVAR-SIN VARIEDAD	S	0,01	0,00
2292857	14-054-054-00079-002	101000	OLIVAR-SIN VARIEDAD	S	0,01	0,00
2292860	14-054-054-00085-001	101000	OLIVAR-SIN VARIEDAD	S	0,05	0,00

**Mayor pendiente media****PUNTOS:** 3,00 47.36%

<u>REF.</u>	<u>REFERENCIA SIGPAC</u>	<u>CULTIVO</u>	<u>DESCRIPCIÓN CULTIVO</u>	<u>S/R</u>	<u>PENDIENTE MEDIA (%)</u>	<u>SUP. COMPROM.</u> <u>(ha)</u>
2292855	14-054-054-00074-001	101000	OLIVAR-SIN VARIEDAD	S	39,90	0,44
2292862	14-054-054-00075-001	101000	OLIVAR-SIN VARIEDAD	S	41,75	0,31
2292858	14-054-054-00078-004	101000	OLIVAR-SIN VARIEDAD	S	51,55	1,36
2292856	14-054-054-00078-008	101000	OLIVAR-SIN VARIEDAD	S	39,01	0,01
2292859	14-054-054-00078-010	101000	OLIVAR-SIN VARIEDAD	S	47,76	0,01
2292857	14-054-054-00079-002	101000	OLIVAR-SIN VARIEDAD	S	52,12	0,01
2292860	14-054-054-00085-001	101000	OLIVAR-SIN VARIEDAD	S	34,10	0,05

**Porcentaje de superficie determinada en Red Natura 2000****PUNTOS:** 0,00 0.0%

<b>REF.</b>	<b>REFERENCIA SIGPAC</b>	<b>CULTIVO</b>	<b>DESCRIPCIÓN CULTIVO</b>	<b>S/R</b>	<b>SUP. COMPROM.</b> <b>(ha)</b>	<b>SUP. CUMPLE</b> <b>(ha)</b>
2292855	14-054-054-00074-001	101000	OLIVAR-SIN VARIEDAD	S	0,44	0,00
2292862	14-054-054-00075-001	101000	OLIVAR-SIN VARIEDAD	S	0,31	0,00
2292858	14-054-054-00078-004	101000	OLIVAR-SIN VARIEDAD	S	1,36	0,00
2292856	14-054-054-00078-008	101000	OLIVAR-SIN VARIEDAD	S	0,01	0,00
2292859	14-054-054-00078-010	101000	OLIVAR-SIN VARIEDAD	S	0,01	0,00
2292857	14-054-054-00079-002	101000	OLIVAR-SIN VARIEDAD	S	0,01	0,00
2292860	14-054-054-00085-001	101000	OLIVAR-SIN VARIEDAD	S	0,05	0,00



<u>APELLIDOS Y NOMBRE / RAZÓN SOCIAL</u>		<u>NIF</u>	<u>EXPEDIENTE</u>	<u>SUP. COMPROMETIDA</u>				
				<u>(ha)</u>				
LEAL GALLARDO MARIA DEL CARMEN		75698089Y	3039283	7.46				
<b>RESOLUCIÓN</b>								
<b>ADMITIDO</b>								
<b>IMPORTE POR ANUALIDAD</b>								
		<u>2015</u>	<u>2016</u>	<u>2017</u>	<u>2018</u>	<u>2019</u>		
IMPORTE MÁXIMO SUBVENCIONABLE		851,48 €	851,48 €	851,48 €	851,48 €	851,48 €		
IMPORTE MEDIO DE TRANSFERENCIA (€/ha)		114,14 €	114,14 €	114,14 €	114,14 €	114,14 €		
<b>RECINTOS COMPROMETIDOS</b>								
<u>REF.</u>	<u>REFERENCIA SIGPAC</u>	<u>CULTIVO</u>	<u>DESCRIPCIÓN CULTIVO</u>	<u>PEND. MEDIA</u>	<u>SUP. DEC. ADMIN.</u>	<u>SUP. CERT.</u>	<u>SUP. CAMPO</u>	<u>SUP. COMPROM.</u>
				<u>S/R</u>	<u>(%)</u>	<u>(ha)</u>	<u>(ha)</u>	<u>(ha)</u>
2296341	14-054-035-00034-004	101000	OLIVAR-SIN VARIEDAD	S	34,79	7,13	7,15	7,13
2296342	14-054-035-00034-015	101000	OLIVAR-SIN VARIEDAD	S	30,01	0,33	0,33	0,33

**RESUMEN CRITERIOS DE SELECCIÓN**

<b>10.1.12 Agricultura de montaña con orientación ecológica en olivar</b>		<b>PUNTOS: 10,00</b>	
		<b>PUNTOS</b>	
Solicitantes de la medida 11, específica para la conversión o mantenimiento en agricultura ecológica		3,00	S
Porcentaje de superficie determinada en zonas con limitaciones naturales u otras limitaciones específicas ubicadas en las zonas de montaña		4,00	100.0%
Porcentaje de superficie determinada situada en zonas RAMSAR		0,00	0.0%
Porcentaje de superficie determinada en zonas vulnerables a la contaminación por nitratos		0,00	0.0%
Mayor pendiente media		3,00	34.58%
Porcentaje de superficie determinada en Red Natura 2000		0,00	0.0%





**DETALLE CRITERIOS DE SELECCIÓN****10.1.12 Agricultura de montaña con orientación ecológica en olivar****PUNTOS: 10,00****Solicitantes de la medida 11, específica para la conversión o mantenimiento en agricultura ecológica****PUNTOS: 3,00 S****Porcentaje de superficie determinada en zonas con limitaciones naturales u otras limitaciones específicas ubicadas en las zonas de montaña****PUNTOS: 4,00 100.0%**

<u>REF.</u>	<u>REFERENCIA SIGPAC</u>	<u>CULTIVO</u>	<u>DESCRIPCIÓN CULTIVO</u>	<u>S/R</u>	<u>SUP. COMPROM.</u> <u>(ha)</u>	<u>SUP. CUMPLE</u> <u>(ha)</u>
2296341	14-054-035-00034-004	101000	OLIVAR-SIN VARIEDAD	S	7,13	7,13
2296342	14-054-035-00034-015	101000	OLIVAR-SIN VARIEDAD	S	0,33	0,33

**Porcentaje de superficie determinada situada en zonas RAMSAR****PUNTOS: 0,00 0.0%**

<u>REF.</u>	<u>REFERENCIA SIGPAC</u>	<u>CULTIVO</u>	<u>DESCRIPCIÓN CULTIVO</u>	<u>S/R</u>	<u>SUP. COMPROM.</u> <u>(ha)</u>	<u>SUP. CUMPLE</u> <u>(ha)</u>
2296341	14-054-035-00034-004	101000	OLIVAR-SIN VARIEDAD	S	7,13	0,00
2296342	14-054-035-00034-015	101000	OLIVAR-SIN VARIEDAD	S	0,33	0,00

**Porcentaje de superficie determinada en zonas vulnerables a la contaminación por nitratos****PUNTOS: 0,00 0.0%**

<u>REF.</u>	<u>REFERENCIA SIGPAC</u>	<u>CULTIVO</u>	<u>DESCRIPCIÓN CULTIVO</u>	<u>S/R</u>	<u>SUP. COMPROM.</u> <u>(ha)</u>	<u>SUP. CUMPLE</u> <u>(ha)</u>
2296341	14-054-035-00034-004	101000	OLIVAR-SIN VARIEDAD	S	7,13	0,00
2296342	14-054-035-00034-015	101000	OLIVAR-SIN VARIEDAD	S	0,33	0,00

**Mayor pendiente media****PUNTOS: 3,00 34.58%**

<u>REF.</u>	<u>REFERENCIA SIGPAC</u>	<u>CULTIVO</u>	<u>DESCRIPCIÓN CULTIVO</u>	<u>S/R</u>	<u>PENDIENTE MEDIA (%)</u>	<u>SUP. COMPROM.</u> <u>(ha)</u>
2296341	14-054-035-00034-004	101000	OLIVAR-SIN VARIEDAD	S	34,79	7,13
2296342	14-054-035-00034-015	101000	OLIVAR-SIN VARIEDAD	S	30,01	0,33

**Porcentaje de superficie determinada en Red Natura 2000****PUNTOS: 0,00 0.0%**

<u>REF.</u>	<u>REFERENCIA SIGPAC</u>	<u>CULTIVO</u>	<u>DESCRIPCIÓN CULTIVO</u>	<u>S/R</u>	<u>SUP. COMPROM.</u> <u>(ha)</u>	<u>SUP. CUMPLE</u> <u>(ha)</u>
2296341	14-054-035-00034-004	101000	OLIVAR-SIN VARIEDAD	S	7,13	0,00
2296342	14-054-035-00034-015	101000	OLIVAR-SIN VARIEDAD	S	0,33	0,00



<u>APELLIDOS Y NOMBRE / RAZÓN SOCIAL</u>		<u>NIF</u>	<u>EXPEDIENTE</u>	<u>SUP. COMPROMETIDA</u>				
				<u>(ha)</u>				
LEIG PETER ANTONSEN		Y2269903R	3036192	3.94				
<b>RESOLUCIÓN</b>								
<b>ADMITIDO</b>								
<b>IMPORTE POR ANUALIDAD</b>								
		<b>2015</b>	<b>2016</b>	<b>2017</b>	<b>2018</b>	<b>2019</b>		
IMPORTE MÁXIMO SUBVENCIONABLE		449,71 €	449,71 €	449,71 €	449,71 €	449,71 €		
IMPORTE MEDIO DE TRANSFERENCIA (€/ha)		114,14 €	114,14 €	114,14 €	114,14 €	114,14 €		
<b>RECINTOS COMPROMETIDOS</b>								
<u>REF.</u>	<u>REFERENCIA SIGPAC</u>	<u>CULTIVO</u>	<u>DESCRIPCIÓN CULTIVO</u>	<u>PEND. MEDIA</u>	<u>SUP. DEC. ADMIN.</u>	<u>SUP. CERT.</u>	<u>SUP. CAMPO</u>	<u>SUP. COMPROM.</u>
				<u>S/R</u>	<u>(%)</u>	<u>(ha)</u>	<u>(ha)</u>	<u>(ha)</u>
2635884	14-071-007-00636-010	101000	OLIVAR-SIN VARIEDAD	S	22,69	2,04	2,04	2,04
2635885	14-071-007-00633-001	101000	OLIVAR-SIN VARIEDAD	S	28,68	1,01	1,01	1,01
2635886	14-071-007-00634-001	101000	OLIVAR-SIN VARIEDAD	S	28,02	0,89	0,89	0,89

### RESUMEN CRITERIOS DE SELECCIÓN

<b>10.1.12 Agricultura de montaña con orientación ecológica en olivar</b>		<b>PUNTOS: 10,00</b>	
		<b>PUNTOS</b>	
Solicitantes de la medida 11, específica para la conversión o mantenimiento en agricultura ecológica		3,00	S
Porcentaje de superficie determinada en zonas con limitaciones naturales u otras limitaciones específicas ubicadas en las zonas de montaña		4,00	100.0%
Porcentaje de superficie determinada situada en zonas RAMSAR		0,00	0.0%
Porcentaje de superficie determinada en zonas vulnerables a la contaminación por nitratos		0,00	0.0%
Mayor pendiente media		3,00	25.43%
Porcentaje de superficie determinada en Red Natura 2000		0,00	0.0%



**DETALLE CRITERIOS DE SELECCIÓN****10.1.12 Agricultura de montaña con orientación ecológica en olivar****PUNTOS:** 10,00**Solicitantes de la medida 11, específica para la conversión o mantenimiento en agricultura ecológica****PUNTOS:** 3,00 S**Porcentaje de superficie determinada en zonas con limitaciones naturales u otras limitaciones específicas ubicadas en las zonas de montaña****PUNTOS:** 4,00 100.0%

<u>REF.</u>	<u>REFERENCIA SIGPAC</u>	<u>CULTIVO DESCRIPCIÓN CULTIVO</u>	<u>S/R</u>	<u>SUP. COMPROM.</u> <u>(ha)</u>	<u>SUP. CUMPLE</u> <u>(ha)</u>
2635885	14-071-007-00633-001	101000 OLIVAR-SIN VARIEDAD	S	1,01	1,01
2635886	14-071-007-00634-001	101000 OLIVAR-SIN VARIEDAD	S	0,89	0,89
2635884	14-071-007-00636-010	101000 OLIVAR-SIN VARIEDAD	S	2,04	2,04

**Porcentaje de superficie determinada situada en zonas RAMSAR****PUNTOS:** 0,00 0.0%

<u>REF.</u>	<u>REFERENCIA SIGPAC</u>	<u>CULTIVO DESCRIPCIÓN CULTIVO</u>	<u>S/R</u>	<u>SUP. COMPROM.</u> <u>(ha)</u>	<u>SUP. CUMPLE</u> <u>(ha)</u>
2635885	14-071-007-00633-001	101000 OLIVAR-SIN VARIEDAD	S	1,01	0,00
2635886	14-071-007-00634-001	101000 OLIVAR-SIN VARIEDAD	S	0,89	0,00
2635884	14-071-007-00636-010	101000 OLIVAR-SIN VARIEDAD	S	2,04	0,00

**Porcentaje de superficie determinada en zonas vulnerables a la contaminación por nitratos****PUNTOS:** 0,00 0.0%

<u>REF.</u>	<u>REFERENCIA SIGPAC</u>	<u>CULTIVO DESCRIPCIÓN CULTIVO</u>	<u>S/R</u>	<u>SUP. COMPROM.</u> <u>(ha)</u>	<u>SUP. CUMPLE</u> <u>(ha)</u>
2635885	14-071-007-00633-001	101000 OLIVAR-SIN VARIEDAD	S	1,01	0,00
2635886	14-071-007-00634-001	101000 OLIVAR-SIN VARIEDAD	S	0,89	0,00
2635884	14-071-007-00636-010	101000 OLIVAR-SIN VARIEDAD	S	2,04	0,00

**Mayor pendiente media****PUNTOS:** 3,00 25.43%

<u>REF.</u>	<u>REFERENCIA SIGPAC</u>	<u>CULTIVO DESCRIPCIÓN CULTIVO</u>	<u>S/R</u>	<u>PENDIENTE MEDIA (%)</u>	<u>SUP. COMPROM.</u> <u>(ha)</u>
2635885	14-071-007-00633-001	101000 OLIVAR-SIN VARIEDAD	S	28,68	1,01
2635886	14-071-007-00634-001	101000 OLIVAR-SIN VARIEDAD	S	28,02	0,89
2635884	14-071-007-00636-010	101000 OLIVAR-SIN VARIEDAD	S	22,69	2,04

**Porcentaje de superficie determinada en Red Natura 2000****PUNTOS:** 0,00 0.0%

<u>REF.</u>	<u>REFERENCIA SIGPAC</u>	<u>CULTIVO DESCRIPCIÓN CULTIVO</u>	<u>S/R</u>	<u>SUP. COMPROM.</u> <u>(ha)</u>	<u>SUP. CUMPLE</u> <u>(ha)</u>
2635885	14-071-007-00633-001	101000 OLIVAR-SIN VARIEDAD	S	1,01	0,00
2635886	14-071-007-00634-001	101000 OLIVAR-SIN VARIEDAD	S	0,89	0,00
2635884	14-071-007-00636-010	101000 OLIVAR-SIN VARIEDAD	S	2,04	0,00



<u>APELLIDOS Y NOMBRE / RAZÓN SOCIAL</u>		<u>NIF</u>	<u>EXPEDIENTE</u>	<u>SUP. COMPROMETIDA</u>				
				<u>(ha)</u>				
LEON LUQUE LUIS		45748313W	3039964	2.64				
<u>RESOLUCIÓN</u>								
ADMITIDO								
<u>IMPORTE POR ANUALIDAD</u>								
		<u>2015</u>	<u>2016</u>	<u>2017</u>	<u>2018</u>	<u>2019</u>		
IMPORTE MÁXIMO SUBVENCIONABLE		301,33 €	301,33 €	301,33 €	301,33 €	301,33 €		
IMPORTE MEDIO DE TRANSFERENCIA (€/ha)		114,14 €	114,14 €	114,14 €	114,14 €	114,14 €		
<u>RECINTOS COMPROMETIDOS</u>								
<u>REF.</u>	<u>REFERENCIA SIGPAC</u>	<u>CULTIVO</u>	<u>DESCRIPCIÓN CULTIVO</u>	<u>PEND. MEDIA</u>	<u>SUP. DEC. ADMIN.</u>	<u>SUP. CERT.</u>	<u>SUP. CAMPO</u>	<u>SUP. COMPROM.</u>
				<u>S/R</u>	<u>(%)</u>	<u>(ha)</u>	<u>(ha)</u>	<u>(ha)</u>
2644290	14-047-022-00041-002	101000	OLIVAR-SIN VARIEDAD	S	44,62	2,47	2,47	2,47
2644292	14-047-022-00041-006	101000	OLIVAR-SIN VARIEDAD	S	41,46	0,17	0,17	0,17

**RESUMEN CRITERIOS DE SELECCIÓN**

<b>10.1.12 Agricultura de montaña con orientación ecológica en olivar</b>		<b>PUNTOS: 14,00</b>	
		<b>PUNTOS</b>	
Solicitantes de la medida 11, específica para la conversión o mantenimiento en agricultura ecológica		3,00	S
Porcentaje de superficie determinada en zonas con limitaciones naturales u otras limitaciones específicas ubicadas en las zonas de montaña		4,00	100.0%
Porcentaje de superficie determinada situada en zonas RAMSAR		0,00	0.0%
Porcentaje de superficie determinada en zonas vulnerables a la contaminación por nitratos		0,00	0.0%
Mayor pendiente media		3,00	44.42%
Porcentaje de superficie determinada en Red Natura 2000		4,00	100.0%



**DETALLE CRITERIOS DE SELECCIÓN****10.1.12 Agricultura de montaña con orientación ecológica en olivar****PUNTOS: 14,00****Solicitantes de la medida 11, específica para la conversión o mantenimiento en agricultura ecológica****PUNTOS: 3,00 S****Porcentaje de superficie determinada en zonas con limitaciones naturales u otras limitaciones específicas ubicadas en las zonas de montaña****PUNTOS: 4,00 100.0%**

<u>REF.</u>	<u>REFERENCIA SIGPAC</u>	<u>CULTIVO</u>	<u>DESCRIPCIÓN CULTIVO</u>	<u>S/R</u>	<u>SUP. COMPROM.</u> <u>(ha)</u>	<u>SUP. CUMPLE</u> <u>(ha)</u>
2644290	14-047-022-00041-002	101000	OLIVAR-SIN VARIEDAD	S	2,47	2,47
2644292	14-047-022-00041-006	101000	OLIVAR-SIN VARIEDAD	S	0,17	0,17

**Porcentaje de superficie determinada situada en zonas RAMSAR****PUNTOS: 0,00 0.0%**

<u>REF.</u>	<u>REFERENCIA SIGPAC</u>	<u>CULTIVO</u>	<u>DESCRIPCIÓN CULTIVO</u>	<u>S/R</u>	<u>SUP. COMPROM.</u> <u>(ha)</u>	<u>SUP. CUMPLE</u> <u>(ha)</u>
2644290	14-047-022-00041-002	101000	OLIVAR-SIN VARIEDAD	S	2,47	0,00
2644292	14-047-022-00041-006	101000	OLIVAR-SIN VARIEDAD	S	0,17	0,00

**Porcentaje de superficie determinada en zonas vulnerables a la contaminación por nitratos****PUNTOS: 0,00 0.0%**

<u>REF.</u>	<u>REFERENCIA SIGPAC</u>	<u>CULTIVO</u>	<u>DESCRIPCIÓN CULTIVO</u>	<u>S/R</u>	<u>SUP. COMPROM.</u> <u>(ha)</u>	<u>SUP. CUMPLE</u> <u>(ha)</u>
2644290	14-047-022-00041-002	101000	OLIVAR-SIN VARIEDAD	S	2,47	0,00
2644292	14-047-022-00041-006	101000	OLIVAR-SIN VARIEDAD	S	0,17	0,00

**Mayor pendiente media****PUNTOS: 3,00 44.42%**

<u>REF.</u>	<u>REFERENCIA SIGPAC</u>	<u>CULTIVO</u>	<u>DESCRIPCIÓN CULTIVO</u>	<u>S/R</u>	<u>PENDIENTE MEDIA (%)</u>	<u>SUP. COMPROM.</u> <u>(ha)</u>
2644290	14-047-022-00041-002	101000	OLIVAR-SIN VARIEDAD	S	44,62	2,47
2644292	14-047-022-00041-006	101000	OLIVAR-SIN VARIEDAD	S	41,46	0,17

**Porcentaje de superficie determinada en Red Natura 2000****PUNTOS: 4,00 100.0%**

<u>REF.</u>	<u>REFERENCIA SIGPAC</u>	<u>CULTIVO</u>	<u>DESCRIPCIÓN CULTIVO</u>	<u>S/R</u>	<u>SUP. COMPROM.</u> <u>(ha)</u>	<u>SUP. CUMPLE</u> <u>(ha)</u>
2644290	14-047-022-00041-002	101000	OLIVAR-SIN VARIEDAD	S	2,47	2,47
2644292	14-047-022-00041-006	101000	OLIVAR-SIN VARIEDAD	S	0,17	0,17



<u>APELLIDOS Y NOMBRE / RAZÓN SOCIAL</u>		<u>NIF</u>	<u>EXPEDIENTE</u>	<u>SUP. COMPROMETIDA</u>				
				<u>(ha)</u>				
LOPERA LOPERA, C.B.		E14627749	3038373	8.76				
<b>RESOLUCIÓN</b>								
<b>ADMITIDO</b>								
<b>IMPORTE POR ANUALIDAD</b>								
		<b>2015</b>	<b>2016</b>	<b>2017</b>	<b>2018</b>	<b>2019</b>		
	<b>IMPORTE MÁXIMO SUBVENCIONABLE</b>	999,87 €	999,87 €	999,87 €	999,87 €	999,87 €		
	<b>IMPORTE MEDIO DE TRANSFERENCIA (€/ha)</b>	114,14 €	114,14 €	114,14 €	114,14 €	114,14 €		
<b>RECINTOS COMPROMETIDOS</b>								
<u>REF.</u>	<u>REFERENCIA SIGPAC</u>	<u>CULTIVO</u>	<u>DESCRIPCIÓN CULTIVO</u>	<u>PEND. MEDIA</u>	<u>SUP. DEC. ADMIN.</u>	<u>SUP. CERT.</u>	<u>SUP. CAMPO</u>	<u>SUP. COMPROM.</u>
				<u>S/R</u>	<u>(%)</u>	<u>(ha)</u>	<u>(ha)</u>	<u>(ha)</u>
2288176	14-013-031-00069-003	101000	OLIVAR-SIN VARIEDAD	S	20,35	7,80	7,80	7,80
2288177	14-013-031-00068-001	101000	OLIVAR-SIN VARIEDAD	S	35,21	0,96	0,96	0,96

**RESUMEN CRITERIOS DE SELECCIÓN**

<b>10.1.12 Agricultura de montaña con orientación ecológica en olivar</b>		<b>PUNTOS: 12,00</b>	
		<b>PUNTOS</b>	
Solicitantes de la medida 11, específica para la conversión o mantenimiento en agricultura ecológica		3,00	S
Porcentaje de superficie determinada en zonas con limitaciones naturales u otras limitaciones específicas ubicadas en las zonas de montaña		4,00	100.0%
Porcentaje de superficie determinada situada en zonas RAMSAR		0,00	0.0%
Porcentaje de superficie determinada en zonas vulnerables a la contaminación por nitratos		0,00	0.0%
Mayor pendiente media		1,00	21.98%
Porcentaje de superficie determinada en Red Natura 2000		4,00	100.0%



**DETALLE CRITERIOS DE SELECCIÓN****10.1.12 Agricultura de montaña con orientación ecológica en olivar****PUNTOS:** 12,00**Solicitantes de la medida 11, específica para la conversión o mantenimiento en agricultura ecológica****PUNTOS:** 3,00 S**Porcentaje de superficie determinada en zonas con limitaciones naturales u otras limitaciones específicas ubicadas en las zonas de montaña****PUNTOS:** 4,00 100.0%

<u>REF.</u>	<u>REFERENCIA SIGPAC</u>	<u>CULTIVO</u>	<u>DESCRIPCIÓN CULTIVO</u>	<u>S/R</u>	<u>SUP. COMPROM. (ha)</u>	<u>SUP. CUMPLE (ha)</u>
2288177	14-013-031-00068-001	101000	OLIVAR-SIN VARIEDAD	S	0,96	0,96
2288176	14-013-031-00069-003	101000	OLIVAR-SIN VARIEDAD	S	7,80	7,80

**Porcentaje de superficie determinada situada en zonas RAMSAR****PUNTOS:** 0,00 0.0%

<u>REF.</u>	<u>REFERENCIA SIGPAC</u>	<u>CULTIVO</u>	<u>DESCRIPCIÓN CULTIVO</u>	<u>S/R</u>	<u>SUP. COMPROM. (ha)</u>	<u>SUP. CUMPLE (ha)</u>
2288177	14-013-031-00068-001	101000	OLIVAR-SIN VARIEDAD	S	0,96	0,00
2288176	14-013-031-00069-003	101000	OLIVAR-SIN VARIEDAD	S	7,80	0,00

**Porcentaje de superficie determinada en zonas vulnerables a la contaminación por nitratos****PUNTOS:** 0,00 0.0%

<u>REF.</u>	<u>REFERENCIA SIGPAC</u>	<u>CULTIVO</u>	<u>DESCRIPCIÓN CULTIVO</u>	<u>S/R</u>	<u>SUP. COMPROM. (ha)</u>	<u>SUP. CUMPLE (ha)</u>
2288177	14-013-031-00068-001	101000	OLIVAR-SIN VARIEDAD	S	0,96	0,00
2288176	14-013-031-00069-003	101000	OLIVAR-SIN VARIEDAD	S	7,80	0,00

**Mayor pendiente media****PUNTOS:** 1,00 21.98%

<u>REF.</u>	<u>REFERENCIA SIGPAC</u>	<u>CULTIVO</u>	<u>DESCRIPCIÓN CULTIVO</u>	<u>S/R</u>	<u>PENDIENTE MEDIA (%)</u>	<u>SUP. COMPROM. (ha)</u>
2288177	14-013-031-00068-001	101000	OLIVAR-SIN VARIEDAD	S	35,21	0,96
2288176	14-013-031-00069-003	101000	OLIVAR-SIN VARIEDAD	S	20,35	7,80

**Porcentaje de superficie determinada en Red Natura 2000****PUNTOS:** 4,00 100.0%

<u>REF.</u>	<u>REFERENCIA SIGPAC</u>	<u>CULTIVO</u>	<u>DESCRIPCIÓN CULTIVO</u>	<u>S/R</u>	<u>SUP. COMPROM. (ha)</u>	<u>SUP. CUMPLE (ha)</u>
2288177	14-013-031-00068-001	101000	OLIVAR-SIN VARIEDAD	S	0,96	0,96
2288176	14-013-031-00069-003	101000	OLIVAR-SIN VARIEDAD	S	7,80	7,80



				<b>SUP. COMPROMETIDA</b>						
<b>APELLIDOS Y NOMBRE / RAZÓN SOCIAL</b>			<b>NIF</b>	<b>EXPEDIENTE</b>	<b>(ha)</b>					
LOPEZ ARAGON MARIA TERESA			30069594S	3044513	56.98					
<b>RESOLUCIÓN ADMITIDO</b>										
<b>IMPORTE MEDIO DE TRANSFERENCIA (€/ha)</b>										
			<b>2015</b>	<b>2016</b>	<b>2017</b>	<b>2018</b>	<b>2019</b>			
<b>IMPORTE MÁXIMO SUBVENCIONABLE</b>			5.728,69 €	5.728,69 €	5.728,69 €	5.728,69 €	5.728,69 €			
<b>IMPORTE MEDIO DE TRANSFERENCIA (€/ha)</b>			100,54 €	100,54 €	100,54 €	100,54 €	100,54 €			
<b>RECINTOS COMPROMETIDOS</b>										
<b>REF.</b>	<b>REFERENCIA SIGPAC</b>	<b>CULTIVO</b>	<b>DESCRIPCIÓN CULTIVO</b>	<b>S/R</b>	<b>PEND. MEDIA (%)</b>	<b>SUP. DEC. ADMIN. (ha)</b>	<b>SUP. CERT. (ha)</b>	<b>SUP. CAMPO (ha)</b>	<b>SUP. COMPROM. (ha)</b>	
2676539	14-900-075-00007-008	101000	OLIVAR-SIN VARIEDAD	S	33,70	0,13	0,13		0,13	
2676540	14-900-075-00007-007	101000	OLIVAR-SIN VARIEDAD	S	35,34	0,26	0,26		0,26	
2676541	14-900-074-00036-002	101000	OLIVAR-SIN VARIEDAD	S	32,48	4,85	4,85		4,85	
2676542	14-900-074-00036-003	101000	OLIVAR-SIN VARIEDAD	S	40,06	4,97	4,97		4,97	
2676543	14-900-075-00007-004	101000	OLIVAR-SIN VARIEDAD	S	45,00	8,51	8,51		8,51	
2676544	14-900-075-00002-001	101000	OLIVAR-SIN VARIEDAD	S	37,18	8,25	8,25		8,25	
2676545	14-900-075-00036-005	101000	OLIVAR-SIN VARIEDAD	S	39,07	1,72	1,72		1,72	
2676546	14-900-075-00036-003	101000	OLIVAR-SIN VARIEDAD	S	67,12	3,26	3,26		3,26	
2676547	14-900-075-00003-003	101000	OLIVAR-SIN VARIEDAD	S	50,74	1,38	1,38		1,38	
2676548	14-900-074-00031-005	101000	OLIVAR-SIN VARIEDAD	S	47,68	8,23	8,23		8,23	
2676549	14-900-074-00094-001	101000	OLIVAR-SIN VARIEDAD	S	31,11	15,42	15,42		15,42	

**RESUMEN CRITERIOS DE SELECCIÓN****10.1.12 Agricultura de montaña con orientación ecológica en olivar****PUNTOS:** 10,00

	<b>PUNTOS</b>	
<b>Solicitantes de la medida 11, específica para la conversión o mantenimiento en agricultura ecológica</b>	3,00	S
<b>Porcentaje de superficie determinada en zonas con limitaciones naturales u otras limitaciones específicas ubicadas en las zonas de montaña</b>	0,00	0.0%
<b>Porcentaje de superficie determinada situada en zonas RAMSAR</b>	0,00	0.0%
<b>Porcentaje de superficie determinada en zonas vulnerables a la contaminación por nitratos</b>	4,00	100.0%
<b>Mayor pendiente media</b>	3,00	40.16%
<b>Porcentaje de superficie determinada en Red Natura 2000</b>	0,00	0.0%





**DETALLE CRITERIOS DE SELECCIÓN****10.1.12 Agricultura de montaña con orientación ecológica en olivar****PUNTOS:** 10,00**Solicitantes de la medida 11, específica para la conversión o mantenimiento en agricultura ecológica****PUNTOS:** 3,00 S**Porcentaje de superficie determinada en zonas con limitaciones naturales u otras limitaciones específicas ubicadas en las zonas de montaña****PUNTOS:** 0,00 0.0%

<u>REF.</u>	<u>REFERENCIA SIGPAC</u>	<u>CULTIVO DESCRIPCIÓN CULTIVO</u>	<u>S/R</u>	<u>SUP. COMPROM.</u> <u>(ha)</u>	<u>SUP. CUMPLE</u> <u>(ha)</u>
2676548	14-900-074-00031-005	101000 OLIVAR-SIN VARIEDAD	S	8,23	0,00
2676541	14-900-074-00036-002	101000 OLIVAR-SIN VARIEDAD	S	4,85	0,00
2676542	14-900-074-00036-003	101000 OLIVAR-SIN VARIEDAD	S	4,97	0,00
2676549	14-900-074-00094-001	101000 OLIVAR-SIN VARIEDAD	S	15,42	0,00
2676544	14-900-075-00002-001	101000 OLIVAR-SIN VARIEDAD	S	8,25	0,00
2676547	14-900-075-00003-003	101000 OLIVAR-SIN VARIEDAD	S	1,38	0,00
2676543	14-900-075-00007-004	101000 OLIVAR-SIN VARIEDAD	S	8,51	0,00
2676540	14-900-075-00007-007	101000 OLIVAR-SIN VARIEDAD	S	0,26	0,00
2676539	14-900-075-00007-008	101000 OLIVAR-SIN VARIEDAD	S	0,13	0,00
2676546	14-900-075-00036-003	101000 OLIVAR-SIN VARIEDAD	S	3,26	0,00
2676545	14-900-075-00036-005	101000 OLIVAR-SIN VARIEDAD	S	1,72	0,00

**Porcentaje de superficie determinada situada en zonas RAMSAR****PUNTOS:** 0,00 0.0%

<u>REF.</u>	<u>REFERENCIA SIGPAC</u>	<u>CULTIVO DESCRIPCIÓN CULTIVO</u>	<u>S/R</u>	<u>SUP. COMPROM.</u> <u>(ha)</u>	<u>SUP. CUMPLE</u> <u>(ha)</u>
2676548	14-900-074-00031-005	101000 OLIVAR-SIN VARIEDAD	S	8,23	0,00
2676541	14-900-074-00036-002	101000 OLIVAR-SIN VARIEDAD	S	4,85	0,00
2676542	14-900-074-00036-003	101000 OLIVAR-SIN VARIEDAD	S	4,97	0,00
2676549	14-900-074-00094-001	101000 OLIVAR-SIN VARIEDAD	S	15,42	0,00
2676544	14-900-075-00002-001	101000 OLIVAR-SIN VARIEDAD	S	8,25	0,00
2676547	14-900-075-00003-003	101000 OLIVAR-SIN VARIEDAD	S	1,38	0,00
2676543	14-900-075-00007-004	101000 OLIVAR-SIN VARIEDAD	S	8,51	0,00
2676540	14-900-075-00007-007	101000 OLIVAR-SIN VARIEDAD	S	0,26	0,00
2676539	14-900-075-00007-008	101000 OLIVAR-SIN VARIEDAD	S	0,13	0,00
2676546	14-900-075-00036-003	101000 OLIVAR-SIN VARIEDAD	S	3,26	0,00
2676545	14-900-075-00036-005	101000 OLIVAR-SIN VARIEDAD	S	1,72	0,00

**Porcentaje de superficie determinada en zonas vulnerables a la contaminación por nitratos****PUNTOS:** 4,00 100.0%

<u>REF.</u>	<u>REFERENCIA SIGPAC</u>	<u>CULTIVO DESCRIPCIÓN CULTIVO</u>	<u>S/R</u>	<u>SUP. COMPROM.</u> <u>(ha)</u>	<u>SUP. CUMPLE</u> <u>(ha)</u>
2676548	14-900-074-00031-005	101000 OLIVAR-SIN VARIEDAD	S	8,23	8,23
2676541	14-900-074-00036-002	101000 OLIVAR-SIN VARIEDAD	S	4,85	4,85
2676542	14-900-074-00036-003	101000 OLIVAR-SIN VARIEDAD	S	4,97	4,97
2676549	14-900-074-00094-001	101000 OLIVAR-SIN VARIEDAD	S	15,42	15,42
2676544	14-900-075-00002-001	101000 OLIVAR-SIN VARIEDAD	S	8,25	8,25
2676547	14-900-075-00003-003	101000 OLIVAR-SIN VARIEDAD	S	1,38	1,38
2676543	14-900-075-00007-004	101000 OLIVAR-SIN VARIEDAD	S	8,51	8,51
2676540	14-900-075-00007-007	101000 OLIVAR-SIN VARIEDAD	S	0,26	0,26
2676539	14-900-075-00007-008	101000 OLIVAR-SIN VARIEDAD	S	0,13	0,13
2676546	14-900-075-00036-003	101000 OLIVAR-SIN VARIEDAD	S	3,26	3,26
2676545	14-900-075-00036-005	101000 OLIVAR-SIN VARIEDAD	S	1,72	1,72

**Mayor pendiente media****PUNTOS:** 3,00 40.16%

<u>REF.</u>	<u>REFERENCIA SIGPAC</u>	<u>CULTIVO DESCRIPCIÓN CULTIVO</u>	<u>S/R</u>	<u>PENDIENTE MEDIA (%)</u>	<u>SUP. COMPROM.</u> <u>(ha)</u>
-------------	--------------------------	------------------------------------	------------	----------------------------	-------------------------------------

REF.	REFERENCIA SIGPAC	CULTIVO	DESCRIPCIÓN CULTIVO	S/R	PENDIENTE	SUP.
					MEDIA (%)	COMPROM.
						(ha)
2676548	14-900-074-00031-005	101000	OLIVAR-SIN VARIEDAD	S	47,68	8,23
2676541	14-900-074-00036-002	101000	OLIVAR-SIN VARIEDAD	S	32,48	4,85
2676542	14-900-074-00036-003	101000	OLIVAR-SIN VARIEDAD	S	40,06	4,97
2676549	14-900-074-00094-001	101000	OLIVAR-SIN VARIEDAD	S	31,11	15,42
2676544	14-900-075-00002-001	101000	OLIVAR-SIN VARIEDAD	S	37,18	8,25
2676547	14-900-075-00003-003	101000	OLIVAR-SIN VARIEDAD	S	50,74	1,38
2676543	14-900-075-00007-004	101000	OLIVAR-SIN VARIEDAD	S	45,00	8,51
2676540	14-900-075-00007-007	101000	OLIVAR-SIN VARIEDAD	S	35,34	0,26
2676539	14-900-075-00007-008	101000	OLIVAR-SIN VARIEDAD	S	33,70	0,13
2676546	14-900-075-00036-003	101000	OLIVAR-SIN VARIEDAD	S	67,12	3,26
2676545	14-900-075-00036-005	101000	OLIVAR-SIN VARIEDAD	S	39,07	1,72

## Porcentaje de superficie determinada en Red Natura 2000

PUNTOS: 0,00 0.0%

REF.	REFERENCIA SIGPAC	CULTIVO	DESCRIPCIÓN CULTIVO	S/R	SUP.	SUP.
					COMPROM.	CUMPLE
					(ha)	(ha)
2676548	14-900-074-00031-005	101000	OLIVAR-SIN VARIEDAD	S	8,23	0,00
2676541	14-900-074-00036-002	101000	OLIVAR-SIN VARIEDAD	S	4,85	0,00
2676542	14-900-074-00036-003	101000	OLIVAR-SIN VARIEDAD	S	4,97	0,00
2676549	14-900-074-00094-001	101000	OLIVAR-SIN VARIEDAD	S	15,42	0,00
2676544	14-900-075-00002-001	101000	OLIVAR-SIN VARIEDAD	S	8,25	0,00
2676547	14-900-075-00003-003	101000	OLIVAR-SIN VARIEDAD	S	1,38	0,00
2676543	14-900-075-00007-004	101000	OLIVAR-SIN VARIEDAD	S	8,51	0,00
2676540	14-900-075-00007-007	101000	OLIVAR-SIN VARIEDAD	S	0,26	0,00
2676539	14-900-075-00007-008	101000	OLIVAR-SIN VARIEDAD	S	0,13	0,00
2676546	14-900-075-00036-003	101000	OLIVAR-SIN VARIEDAD	S	3,26	0,00
2676545	14-900-075-00036-005	101000	OLIVAR-SIN VARIEDAD	S	1,72	0,00



<u>APELLIDOS Y NOMBRE / RAZÓN SOCIAL</u>		<u>NIF</u>	<u>EXPEDIENTE</u>	<u>SUP. COMPROMETIDA</u>				
				<u>(ha)</u>				
LOPEZ ARRIBAS MANUEL		30426036A	3039831	3.68				
<b>RESOLUCIÓN</b>								
<b>ADMITIDO</b>								
<b>IMPORTE POR ANUALIDAD</b>								
		<b>2015</b>	<b>2016</b>	<b>2017</b>	<b>2018</b>	<b>2019</b>		
<b>IMPORTE MÁXIMO SUBVENCIONABLE</b>		420,04 €	420,04 €	420,04 €	420,04 €	420,04 €		
<b>IMPORTE MEDIO DE TRANSFERENCIA (€/ha)</b>		114,14 €	114,14 €	114,14 €	114,14 €	114,14 €		
<b>RECINTOS COMPROMETIDOS</b>								
<u>REF.</u>	<u>REFERENCIA SIGPAC</u>	<u>CULTIVO</u>	<u>DESCRIPCIÓN CULTIVO</u>	<u>PEND. MEDIA</u>	<u>SUP. DEC. ADMIN.</u>	<u>SUP. CERT.</u>	<u>SUP. CAMPO</u>	<u>SUP. COMPROM.</u>
				<u>S/R</u>	<u>(%)</u>	<u>(ha)</u>	<u>(ha)</u>	<u>(ha)</u>
2299848	14-073-023-00080-003	101000	OLIVAR-SIN VARIEDAD	S	37,36	1,26	1,26	1,26
2299849	14-073-023-00081-001	101000	OLIVAR-SIN VARIEDAD	S	36,92	0,79	0,79	0,79
2299850	14-073-023-00080-006	101000	OLIVAR-SIN VARIEDAD	S	29,98	0,04	0,04	0,04
2299851	14-073-023-00080-005	101000	OLIVAR-SIN VARIEDAD	S	33,45	0,20	0,20	0,20
2299853	14-073-023-00080-008	101000	OLIVAR-SIN VARIEDAD	S	37,53	0,08	0,08	0,08
2299854	14-073-023-00080-001	101000	OLIVAR-SIN VARIEDAD	S	28,46	0,91	0,91	0,91
2299855	14-073-023-00080-004	101000	OLIVAR-SIN VARIEDAD	S	26,12	0,40	0,40	0,40

**RESUMEN CRITERIOS DE SELECCIÓN**

<b>10.1.12 Agricultura de montaña con orientación ecológica en olivar</b>		<b>PUNTOS: 14,00</b>	
		<b>PUNTOS</b>	
<b>Solicitantes de la medida 11, específica para la conversión o mantenimiento en agricultura ecológica</b>		3,00	S
<b>Porcentaje de superficie determinada en zonas con limitaciones naturales u otras limitaciones específicas ubicadas en las zonas de montaña</b>		4,00	100.0%
<b>Porcentaje de superficie determinada situada en zonas RAMSAR</b>		0,00	0.0%
<b>Porcentaje de superficie determinada en zonas vulnerables a la contaminación por nitratos</b>		0,00	0.0%
<b>Mayor pendiente media</b>		3,00	33.55%
<b>Porcentaje de superficie determinada en Red Natura 2000</b>		4,00	100.0%



**DETALLE CRITERIOS DE SELECCIÓN****10.1.12 Agricultura de montaña con orientación ecológica en olivar****PUNTOS: 14,00****Solicitantes de la medida 11, específica para la conversión o mantenimiento en agricultura ecológica****PUNTOS: 3,00 S****Porcentaje de superficie determinada en zonas con limitaciones naturales u otras limitaciones específicas ubicadas en las zonas de montaña****PUNTOS: 4,00 100.0%**

<u>REF.</u>	<u>REFERENCIA SIGPAC</u>	<u>CULTIVO</u>	<u>DESCRIPCIÓN CULTIVO</u>	<u>S/R</u>	<u>SUP. COMPROM.</u> <u>(ha)</u>	<u>SUP. CUMPLE</u> <u>(ha)</u>
2299854	14-073-023-00080-001	101000	OLIVAR-SIN VARIEDAD	S	0,91	0,91
2299848	14-073-023-00080-003	101000	OLIVAR-SIN VARIEDAD	S	1,26	1,26
2299855	14-073-023-00080-004	101000	OLIVAR-SIN VARIEDAD	S	0,40	0,40
2299851	14-073-023-00080-005	101000	OLIVAR-SIN VARIEDAD	S	0,20	0,20
2299850	14-073-023-00080-006	101000	OLIVAR-SIN VARIEDAD	S	0,04	0,04
2299853	14-073-023-00080-008	101000	OLIVAR-SIN VARIEDAD	S	0,08	0,08
2299849	14-073-023-00081-001	101000	OLIVAR-SIN VARIEDAD	S	0,79	0,79

**Porcentaje de superficie determinada situada en zonas RAMSAR****PUNTOS: 0,00 0.0%**

<u>REF.</u>	<u>REFERENCIA SIGPAC</u>	<u>CULTIVO</u>	<u>DESCRIPCIÓN CULTIVO</u>	<u>S/R</u>	<u>SUP. COMPROM.</u> <u>(ha)</u>	<u>SUP. CUMPLE</u> <u>(ha)</u>
2299854	14-073-023-00080-001	101000	OLIVAR-SIN VARIEDAD	S	0,91	0,00
2299848	14-073-023-00080-003	101000	OLIVAR-SIN VARIEDAD	S	1,26	0,00
2299855	14-073-023-00080-004	101000	OLIVAR-SIN VARIEDAD	S	0,40	0,00
2299851	14-073-023-00080-005	101000	OLIVAR-SIN VARIEDAD	S	0,20	0,00
2299850	14-073-023-00080-006	101000	OLIVAR-SIN VARIEDAD	S	0,04	0,00
2299853	14-073-023-00080-008	101000	OLIVAR-SIN VARIEDAD	S	0,08	0,00
2299849	14-073-023-00081-001	101000	OLIVAR-SIN VARIEDAD	S	0,79	0,00

**Porcentaje de superficie determinada en zonas vulnerables a la contaminación por nitratos****PUNTOS: 0,00 0.0%**

<u>REF.</u>	<u>REFERENCIA SIGPAC</u>	<u>CULTIVO</u>	<u>DESCRIPCIÓN CULTIVO</u>	<u>S/R</u>	<u>SUP. COMPROM.</u> <u>(ha)</u>	<u>SUP. CUMPLE</u> <u>(ha)</u>
2299854	14-073-023-00080-001	101000	OLIVAR-SIN VARIEDAD	S	0,91	0,00
2299848	14-073-023-00080-003	101000	OLIVAR-SIN VARIEDAD	S	1,26	0,00
2299855	14-073-023-00080-004	101000	OLIVAR-SIN VARIEDAD	S	0,40	0,00
2299851	14-073-023-00080-005	101000	OLIVAR-SIN VARIEDAD	S	0,20	0,00
2299850	14-073-023-00080-006	101000	OLIVAR-SIN VARIEDAD	S	0,04	0,00
2299853	14-073-023-00080-008	101000	OLIVAR-SIN VARIEDAD	S	0,08	0,00
2299849	14-073-023-00081-001	101000	OLIVAR-SIN VARIEDAD	S	0,79	0,00

**Mayor pendiente media****PUNTOS: 3,00 33.55%**

<u>REF.</u>	<u>REFERENCIA SIGPAC</u>	<u>CULTIVO</u>	<u>DESCRIPCIÓN CULTIVO</u>	<u>S/R</u>	<u>PENDIENTE MEDIA (%)</u>	<u>SUP. COMPROM.</u> <u>(ha)</u>
2299854	14-073-023-00080-001	101000	OLIVAR-SIN VARIEDAD	S	28,46	0,91
2299848	14-073-023-00080-003	101000	OLIVAR-SIN VARIEDAD	S	37,36	1,26
2299855	14-073-023-00080-004	101000	OLIVAR-SIN VARIEDAD	S	26,12	0,40
2299851	14-073-023-00080-005	101000	OLIVAR-SIN VARIEDAD	S	33,45	0,20
2299850	14-073-023-00080-006	101000	OLIVAR-SIN VARIEDAD	S	29,98	0,04
2299853	14-073-023-00080-008	101000	OLIVAR-SIN VARIEDAD	S	37,53	0,08
2299849	14-073-023-00081-001	101000	OLIVAR-SIN VARIEDAD	S	36,92	0,79

**Porcentaje de superficie determinada en Red Natura 2000****PUNTOS: 4,00 100.0%**

<b>REF.</b>	<b>REFERENCIA SIGPAC</b>	<b>CULTIVO</b>	<b>DESCRIPCIÓN CULTIVO</b>	<b>S/R</b>	<b>SUP. COMPROM.</b> <b>(ha)</b>	<b>SUP. CUMPLE</b> <b>(ha)</b>
2299854	14-073-023-00080-001	101000	OLIVAR-SIN VARIEDAD	S	0,91	0,91
2299848	14-073-023-00080-003	101000	OLIVAR-SIN VARIEDAD	S	1,26	1,26
2299855	14-073-023-00080-004	101000	OLIVAR-SIN VARIEDAD	S	0,40	0,40
2299851	14-073-023-00080-005	101000	OLIVAR-SIN VARIEDAD	S	0,20	0,20
2299850	14-073-023-00080-006	101000	OLIVAR-SIN VARIEDAD	S	0,04	0,04
2299853	14-073-023-00080-008	101000	OLIVAR-SIN VARIEDAD	S	0,08	0,08
2299849	14-073-023-00081-001	101000	OLIVAR-SIN VARIEDAD	S	0,79	0,79



<u>APELLIDOS Y NOMBRE / RAZÓN SOCIAL</u>		<u>NIF</u>	<u>EXPEDIENTE</u>	<u>SUP. COMPROMETIDA</u>				
				<u>(ha)</u>				
LOPEZ BARRANCO RAFAEL		30456031Y	3040404	10.3				
<u>RESOLUCIÓN</u>								
ADMITIDO								
<u>IMPORTES POR ANUALIDAD</u>								
		<u>2015</u>	<u>2016</u>	<u>2017</u>	<u>2018</u>	<u>2019</u>		
IMPORTE MÁXIMO SUBVENCIONABLE		1.175,64 €	1.175,64 €	1.175,64 €	1.175,64 €	1.175,64 €		
IMPORTE MEDIO DE TRANSFERENCIA (€/ha)		114,14 €	114,14 €	114,14 €	114,14 €	114,14 €		
<u>RECINTOS COMPROMETIDOS</u>								
<u>REF.</u>	<u>REFERENCIA SIGPAC</u>	<u>CULTIVO</u>	<u>DESCRIPCIÓN CULTIVO</u>	<u>PEND. MEDIA</u>	<u>SUP. DEC. ADMIN.</u>	<u>SUP. CERT.</u>	<u>SUP. CAMPO</u>	<u>SUP. COMPROM.</u>
				<u>S/R</u>	<u>(%)</u>	<u>(ha)</u>	<u>(ha)</u>	<u>(ha)</u>
2305118	14-003-036-00177-003	101000	OLIVAR-SIN VARIEDAD	S	20,32	1,80	3,60	1,80
2305122	14-003-036-00187-001	101000	OLIVAR-SIN VARIEDAD	S	22,53	8,50	17,00	8,50

**RESUMEN CRITERIOS DE SELECCIÓN**

<b>10.1.12 Agricultura de montaña con orientación ecológica en olivar</b>		<b>PUNTOS: 8,00</b>	
		<b>PUNTOS</b>	
Solicitantes de la medida 11, específica para la conversión o mantenimiento en agricultura ecológica		3,00	S
Porcentaje de superficie determinada en zonas con limitaciones naturales u otras limitaciones específicas ubicadas en las zonas de montaña		4,00	100.0%
Porcentaje de superficie determinada situada en zonas RAMSAR		0,00	0.0%
Porcentaje de superficie determinada en zonas vulnerables a la contaminación por nitratos		0,00	0.0%
Mayor pendiente media		1,00	22.14%
Porcentaje de superficie determinada en Red Natura 2000		0,00	0.0%



**DETALLE CRITERIOS DE SELECCIÓN****10.1.12 Agricultura de montaña con orientación ecológica en olivar PUNTOS: 8,00****Solicitantes de la medida 11, específica para la conversión o mantenimiento en agricultura ecológica PUNTOS: 3,00 S****Porcentaje de superficie determinada en zonas con limitaciones naturales u otras limitaciones específicas ubicadas en las zonas de montaña PUNTOS: 4,00 100.0%**

<u>REF.</u>	<u>REFERENCIA SIGPAC</u>	<u>CULTIVO</u>	<u>DESCRIPCIÓN CULTIVO</u>	<u>S/R</u>	<u>SUP. COMPROM.</u> <u>(ha)</u>	<u>SUP. CUMPLE</u> <u>(ha)</u>
2305118	14-003-036-00177-003	101000	OLIVAR-SIN VARIEDAD	S	1,80	1,80
2305122	14-003-036-00187-001	101000	OLIVAR-SIN VARIEDAD	S	8,50	8,50

**Porcentaje de superficie determinada situada en zonas RAMSAR PUNTOS: 0,00 0.0%**

<u>REF.</u>	<u>REFERENCIA SIGPAC</u>	<u>CULTIVO</u>	<u>DESCRIPCIÓN CULTIVO</u>	<u>S/R</u>	<u>SUP. COMPROM.</u> <u>(ha)</u>	<u>SUP. CUMPLE</u> <u>(ha)</u>
2305118	14-003-036-00177-003	101000	OLIVAR-SIN VARIEDAD	S	1,80	0,00
2305122	14-003-036-00187-001	101000	OLIVAR-SIN VARIEDAD	S	8,50	0,00

**Porcentaje de superficie determinada en zonas vulnerables a la contaminación por nitratos PUNTOS: 0,00 0.0%**

<u>REF.</u>	<u>REFERENCIA SIGPAC</u>	<u>CULTIVO</u>	<u>DESCRIPCIÓN CULTIVO</u>	<u>S/R</u>	<u>SUP. COMPROM.</u> <u>(ha)</u>	<u>SUP. CUMPLE</u> <u>(ha)</u>
2305118	14-003-036-00177-003	101000	OLIVAR-SIN VARIEDAD	S	1,80	0,00
2305122	14-003-036-00187-001	101000	OLIVAR-SIN VARIEDAD	S	8,50	0,00

**Mayor pendiente media PUNTOS: 1,00 22.14%**

<u>REF.</u>	<u>REFERENCIA SIGPAC</u>	<u>CULTIVO</u>	<u>DESCRIPCIÓN CULTIVO</u>	<u>S/R</u>	<u>PENDIENTE MEDIA (%)</u>	<u>SUP. COMPROM.</u> <u>(ha)</u>
2305118	14-003-036-00177-003	101000	OLIVAR-SIN VARIEDAD	S	20,32	1,80
2305122	14-003-036-00187-001	101000	OLIVAR-SIN VARIEDAD	S	22,53	8,50

**Porcentaje de superficie determinada en Red Natura 2000 PUNTOS: 0,00 0.0%**

<u>REF.</u>	<u>REFERENCIA SIGPAC</u>	<u>CULTIVO</u>	<u>DESCRIPCIÓN CULTIVO</u>	<u>S/R</u>	<u>SUP. COMPROM.</u> <u>(ha)</u>	<u>SUP. CUMPLE</u> <u>(ha)</u>
2305118	14-003-036-00177-003	101000	OLIVAR-SIN VARIEDAD	S	1,80	0,00
2305122	14-003-036-00187-001	101000	OLIVAR-SIN VARIEDAD	S	8,50	0,00



<u>APELLIDOS Y NOMBRE / RAZÓN SOCIAL</u>		<u>NIF</u>	<u>EXPEDIENTE</u>	<u>SUP. COMPROMETIDA</u>				
				<u>(ha)</u>				
LOPEZ GUERRERO ANTONIO		75701544B	3042287	17.34				
<b>RESOLUCIÓN</b>								
<b>ADMITIDO</b>								
<b>IMPORTE POR ANUALIDAD</b>								
		<b>2015</b>	<b>2016</b>	<b>2017</b>	<b>2018</b>	<b>2019</b>		
<b>IMPORTE MÁXIMO SUBVENCIONABLE</b>		1.979,19 €	1.979,19 €	1.979,19 €	1.979,19 €	1.979,19 €		
<b>IMPORTE MEDIO DE TRANSFERENCIA (€/ha)</b>		114,14 €	114,14 €	114,14 €	114,14 €	114,14 €		
<b>RECINTOS COMPROMETIDOS</b>								
<u>REF.</u>	<u>REFERENCIA SIGPAC</u>	<u>CULTIVO</u>	<u>DESCRIPCIÓN CULTIVO</u>	<u>PEND. MEDIA</u>	<u>SUP. DEC. ADMIN.</u>	<u>SUP. CERT.</u>	<u>SUP. CAMPO</u>	<u>SUP. COMPROM.</u>
				<u>S/R</u>	<u>(%)</u>	<u>(ha)</u>	<u>(ha)</u>	<u>(ha)</u>
2312846	14-054-037-00024-001	101000	OLIVAR-SIN VARIEDAD	S	32,87	2,07	2,07	2,07
2312847	14-054-038-00038-003	101000	OLIVAR-SIN VARIEDAD	S	29,54	15,27	17,54	15,27

### RESUMEN CRITERIOS DE SELECCIÓN

<b>10.1.12 Agricultura de montaña con orientación ecológica en olivar</b>		<b>PUNTOS: 10,00</b>	
		<b>PUNTOS</b>	
Solicitantes de la medida 11, específica para la conversión o mantenimiento en agricultura ecológica		3,00	S
Porcentaje de superficie determinada en zonas con limitaciones naturales u otras limitaciones específicas ubicadas en las zonas de montaña		4,00	100.0%
Porcentaje de superficie determinada situada en zonas RAMSAR		0,00	0.0%
Porcentaje de superficie determinada en zonas vulnerables a la contaminación por nitratos		0,00	0.0%
Mayor pendiente media		3,00	29.94%
Porcentaje de superficie determinada en Red Natura 2000		0,00	0.0%





**DETALLE CRITERIOS DE SELECCIÓN****10.1.12 Agricultura de montaña con orientación ecológica en olivar****PUNTOS: 10,00****Solicitantes de la medida 11, específica para la conversión o mantenimiento en agricultura ecológica****PUNTOS: 3,00 S****Porcentaje de superficie determinada en zonas con limitaciones naturales u otras limitaciones específicas ubicadas en las zonas de montaña****PUNTOS: 4,00 100.0%**

<u>REF.</u>	<u>REFERENCIA SIGPAC</u>	<u>CULTIVO</u>	<u>DESCRIPCIÓN CULTIVO</u>	<u>S/R</u>	<u>SUP. COMPROM.</u> <u>(ha)</u>	<u>SUP. CUMPLE</u> <u>(ha)</u>
2312846	14-054-037-00024-001	101000	OLIVAR-SIN VARIEDAD	S	2,07	2,07
2312847	14-054-038-00038-003	101000	OLIVAR-SIN VARIEDAD	S	15,27	15,27

**Porcentaje de superficie determinada situada en zonas RAMSAR****PUNTOS: 0,00 0.0%**

<u>REF.</u>	<u>REFERENCIA SIGPAC</u>	<u>CULTIVO</u>	<u>DESCRIPCIÓN CULTIVO</u>	<u>S/R</u>	<u>SUP. COMPROM.</u> <u>(ha)</u>	<u>SUP. CUMPLE</u> <u>(ha)</u>
2312846	14-054-037-00024-001	101000	OLIVAR-SIN VARIEDAD	S	2,07	0,00
2312847	14-054-038-00038-003	101000	OLIVAR-SIN VARIEDAD	S	15,27	0,00

**Porcentaje de superficie determinada en zonas vulnerables a la contaminación por nitratos****PUNTOS: 0,00 0.0%**

<u>REF.</u>	<u>REFERENCIA SIGPAC</u>	<u>CULTIVO</u>	<u>DESCRIPCIÓN CULTIVO</u>	<u>S/R</u>	<u>SUP. COMPROM.</u> <u>(ha)</u>	<u>SUP. CUMPLE</u> <u>(ha)</u>
2312846	14-054-037-00024-001	101000	OLIVAR-SIN VARIEDAD	S	2,07	0,00
2312847	14-054-038-00038-003	101000	OLIVAR-SIN VARIEDAD	S	15,27	0,00

**Mayor pendiente media****PUNTOS: 3,00 29.94%**

<u>REF.</u>	<u>REFERENCIA SIGPAC</u>	<u>CULTIVO</u>	<u>DESCRIPCIÓN CULTIVO</u>	<u>S/R</u>	<u>PENDIENTE MEDIA (%)</u>	<u>SUP. COMPROM.</u> <u>(ha)</u>
2312846	14-054-037-00024-001	101000	OLIVAR-SIN VARIEDAD	S	32,87	2,07
2312847	14-054-038-00038-003	101000	OLIVAR-SIN VARIEDAD	S	29,54	15,27

**Porcentaje de superficie determinada en Red Natura 2000****PUNTOS: 0,00 0.0%**

<u>REF.</u>	<u>REFERENCIA SIGPAC</u>	<u>CULTIVO</u>	<u>DESCRIPCIÓN CULTIVO</u>	<u>S/R</u>	<u>SUP. COMPROM.</u> <u>(ha)</u>	<u>SUP. CUMPLE</u> <u>(ha)</u>
2312846	14-054-037-00024-001	101000	OLIVAR-SIN VARIEDAD	S	2,07	0,00
2312847	14-054-038-00038-003	101000	OLIVAR-SIN VARIEDAD	S	15,27	0,00



<u>APELLIDOS Y NOMBRE / RAZÓN SOCIAL</u>		<u>NIF</u>	<u>EXPEDIENTE</u>	<u>SUP. COMPROMETIDA</u>				
				<u>(ha)</u>				
LOPEZ OLMO MARIA DEL CARMEN		75696636W	3041138	9.18				
<b>RESOLUCIÓN</b>								
<b>ADMITIDO</b>								
<b>IMPORTE POR ANUALIDAD</b>								
		<b>2015</b>	<b>2016</b>	<b>2017</b>	<b>2018</b>	<b>2019</b>		
<b>IMPORTE MÁXIMO SUBVENCIONABLE</b>		1.047,81 €	1.047,81 €	1.047,81 €	1.047,81 €	1.047,81 €		
<b>IMPORTE MEDIO DE TRANSFERENCIA (€/ha)</b>		114,14 €	114,14 €	114,14 €	114,14 €	114,14 €		
<b>RECINTOS COMPROMETIDOS</b>								
<u>REF.</u>	<u>REFERENCIA SIGPAC</u>	<u>CULTIVO</u>	<u>DESCRIPCIÓN CULTIVO</u>	<u>PEND. MEDIA</u>	<u>SUP. DEC. ADMIN.</u>	<u>SUP. CERT.</u>	<u>SUP. CAMPO</u>	<u>SUP. COMPROM.</u>
				<u>S/R</u>	<u>(%)</u>	<u>(ha)</u>	<u>(ha)</u>	<u>(ha)</u>
2390873	14-054-052-00035-002	101000	OLIVAR-SIN VARIEDAD	S	40,98	0,92	0,92	0,92
2390874	14-054-053-00095-002	101000	OLIVAR-SIN VARIEDAD	S	20,17	0,01	0,01	0,01
2390875	14-054-053-00095-001	101000	OLIVAR-SIN VARIEDAD	S	23,13	0,16	0,16	0,16
2390876	14-054-053-00012-001	101000	OLIVAR-SIN VARIEDAD	S	49,15	8,09	8,09	8,09

**RESUMEN CRITERIOS DE SELECCIÓN**

<b>10.1.12 Agricultura de montaña con orientación ecológica en olivar</b>		<b>PUNTOS: 11,12</b>	
		<b>PUNTOS</b>	
Solicitantes de la medida 11, específica para la conversión o mantenimiento en agricultura ecológica		3,00	S
Porcentaje de superficie determinada en zonas con limitaciones naturales u otras limitaciones específicas ubicadas en las zonas de montaña		4,00	100.0%
Porcentaje de superficie determinada situada en zonas RAMSAR		0,00	0.0%
Porcentaje de superficie determinada en zonas vulnerables a la contaminación por nitratos		0,00	0.0%
Mayor pendiente media		3,00	47.85%
Porcentaje de superficie determinada en Red Natura 2000		1,12	11.76%



**DETALLE CRITERIOS DE SELECCIÓN****10.1.12 Agricultura de montaña con orientación ecológica en olivar****PUNTOS:** 11,12**Solicitantes de la medida 11, específica para la conversión o mantenimiento en agricultura ecológica****PUNTOS:** 3,00 S**Porcentaje de superficie determinada en zonas con limitaciones naturales u otras limitaciones específicas ubicadas en las zonas de montaña****PUNTOS:** 4,00 100.0%

<u>REF.</u>	<u>REFERENCIA SIGPAC</u>	<u>CULTIVO</u>	<u>DESCRIPCIÓN CULTIVO</u>	<u>S/R</u>	<u>SUP. COMPROM.</u> <u>(ha)</u>	<u>SUP. CUMPLE</u> <u>(ha)</u>
2390873	14-054-052-00035-002	101000	OLIVAR-SIN VARIEDAD	S	0,92	0,92
2390876	14-054-053-00012-001	101000	OLIVAR-SIN VARIEDAD	S	8,09	8,09
2390875	14-054-053-00095-001	101000	OLIVAR-SIN VARIEDAD	S	0,16	0,16
2390874	14-054-053-00095-002	101000	OLIVAR-SIN VARIEDAD	S	0,01	0,01

**Porcentaje de superficie determinada situada en zonas RAMSAR****PUNTOS:** 0,00 0.0%

<u>REF.</u>	<u>REFERENCIA SIGPAC</u>	<u>CULTIVO</u>	<u>DESCRIPCIÓN CULTIVO</u>	<u>S/R</u>	<u>SUP. COMPROM.</u> <u>(ha)</u>	<u>SUP. CUMPLE</u> <u>(ha)</u>
2390873	14-054-052-00035-002	101000	OLIVAR-SIN VARIEDAD	S	0,92	0,00
2390876	14-054-053-00012-001	101000	OLIVAR-SIN VARIEDAD	S	8,09	0,00
2390875	14-054-053-00095-001	101000	OLIVAR-SIN VARIEDAD	S	0,16	0,00
2390874	14-054-053-00095-002	101000	OLIVAR-SIN VARIEDAD	S	0,01	0,00

**Porcentaje de superficie determinada en zonas vulnerables a la contaminación por nitratos****PUNTOS:** 0,00 0.0%


<u>REF.</u>	<u>REFERENCIA SIGPAC</u>	<u>CULTIVO</u>	<u>DESCRIPCIÓN CULTIVO</u>	<u>S/R</u>	<u>SUP. COMPROM.</u> <u>(ha)</u>	<u>SUP. CUMPLE</u> <u>(ha)</u>
2390873	14-054-052-00035-002	101000	OLIVAR-SIN VARIEDAD	S	0,92	0,00
2390876	14-054-053-00012-001	101000	OLIVAR-SIN VARIEDAD	S	8,09	0,00
2390875	14-054-053-00095-001	101000	OLIVAR-SIN VARIEDAD	S	0,16	0,00
2390874	14-054-053-00095-002	101000	OLIVAR-SIN VARIEDAD	S	0,01	0,00

**Mayor pendiente media****PUNTOS:** 3,00 47.85%

<u>REF.</u>	<u>REFERENCIA SIGPAC</u>	<u>CULTIVO</u>	<u>DESCRIPCIÓN CULTIVO</u>	<u>S/R</u>	<u>PENDIENTE MEDIA (%)</u>	<u>SUP. COMPROM.</u> <u>(ha)</u>
2390873	14-054-052-00035-002	101000	OLIVAR-SIN VARIEDAD	S	40,98	0,92
2390876	14-054-053-00012-001	101000	OLIVAR-SIN VARIEDAD	S	49,15	8,09
2390875	14-054-053-00095-001	101000	OLIVAR-SIN VARIEDAD	S	23,13	0,16
2390874	14-054-053-00095-002	101000	OLIVAR-SIN VARIEDAD	S	20,17	0,01

**Porcentaje de superficie determinada en Red Natura 2000****PUNTOS:** 1,12 11.76%

<u>REF.</u>	<u>REFERENCIA SIGPAC</u>	<u>CULTIVO</u>	<u>DESCRIPCIÓN CULTIVO</u>	<u>S/R</u>	<u>SUP. COMPROM.</u> <u>(ha)</u>	<u>SUP. CUMPLE</u> <u>(ha)</u>
2390873	14-054-052-00035-002	101000	OLIVAR-SIN VARIEDAD	S	0,92	0,92
2390876	14-054-053-00012-001	101000	OLIVAR-SIN VARIEDAD	S	8,09	0,00
2390875	14-054-053-00095-001	101000	OLIVAR-SIN VARIEDAD	S	0,16	0,16
2390874	14-054-053-00095-002	101000	OLIVAR-SIN VARIEDAD	S	0,01	0,00



				<b>SUP. COMPROMETIDA</b>						
<b>APELLIDOS Y NOMBRE / RAZÓN SOCIAL</b>			<b>NIF</b>	<b>EXPEDIENTE</b>	<b>(ha)</b>					
LOPEZ ROSAS IGNACIO MARIA			30793338H	3018094	14.71					
<b>RESOLUCIÓN ADMITIDO</b>										
<b>IMPORTES POR ANUALIDAD</b>										
			<b>2015</b>	<b>2016</b>	<b>2017</b>	<b>2018</b>	<b>2019</b>			
<b>IMPORTE MÁXIMO SUBVENCIONABLE</b>			1.679,00 €	1.679,00 €	1.679,00 €	1.679,00 €	1.679,00 €			
<b>IMPORTE MEDIO DE TRANSFERENCIA (€/ha)</b>			114,14 €	114,14 €	114,14 €	114,14 €	114,14 €			
<b>RECINTOS COMPROMETIDOS</b>										
<b>REF.</b>	<b>REFERENCIA SIGPAC</b>	<b>CULTIVO</b>	<b>DESCRIPCIÓN CULTIVO</b>	<b>S/R</b>	<b>PEND. MEDIA (%)</b>	<b>SUP. DEC. ADMIN. (ha)</b>	<b>SUP. CERT. (ha)</b>	<b>SUP. CAMPO (ha)</b>	<b>SUP. COMPROM. (ha)</b>	
2601506	14-071-016-00008-014	101000	OLIVAR-SIN VARIEDAD	S	41,73	0,16	0,16		0,16	
2601507	14-071-016-00012-001	101000	OLIVAR-SIN VARIEDAD	S	39,21	0,25	0,25		0,25	
2601508	14-071-016-00148-005	101000	OLIVAR-SIN VARIEDAD	S	21,79	0,08	0,08		0,08	
2601515	14-071-016-00008-009	101000	OLIVAR-SIN VARIEDAD	S	38,47	0,47	0,47		0,47	
2601516	14-071-016-00004-004	101000	OLIVAR-SIN VARIEDAD	S	42,66	3,17	3,17		3,17	
2601518	14-071-016-00148-003	101000	OLIVAR-SIN VARIEDAD	S	26,38	0,04	0,04		0,04	
2601527	14-071-016-00055-001	101000	OLIVAR-SIN VARIEDAD	S	24,74	3,39	3,39		3,39	
2601528	14-071-016-00009-002	101000	OLIVAR-SIN VARIEDAD	S	31,66	0,94	0,94		0,94	
2601529	14-071-016-00008-008	101000	OLIVAR-SIN VARIEDAD	S	28,79	0,93	0,95		0,93	
2601530	14-071-016-00002-004	101000	OLIVAR-SIN VARIEDAD	S	31,02	1,37	1,37		1,37	
2601531	14-071-016-00010-002	101000	OLIVAR-SIN VARIEDAD	S	31,51	0,83	0,83		0,83	
2601532	14-071-016-00008-021	101000	OLIVAR-SIN VARIEDAD	S	39,61	0,16	0,16		0,16	
2601533	14-071-016-00012-002	101000	OLIVAR-SIN VARIEDAD	S	31,69	0,23	0,23		0,23	
2601534	14-071-016-00008-012	101000	OLIVAR-SIN VARIEDAD	S	39,64	0,18	0,18		0,18	
2601538	14-071-016-00158-009	101000	OLIVAR-SIN VARIEDAD	S	22,72	2,51	2,87		2,51	

**RESUMEN CRITERIOS DE SELECCIÓN**

<b>10.1.12 Agricultura de montaña con orientación ecológica en olivar</b>		<b>PUNTOS: 10,00</b>	
		<b>PUNTOS</b>	
<b>Solicitantes de la medida 11, específica para la conversión o mantenimiento en agricultura ecológica</b>		3,00	S
<b>Porcentaje de superficie determinada en zonas con limitaciones naturales u otras limitaciones específicas ubicadas en las zonas de montaña</b>		4,00	100.0%
<b>Porcentaje de superficie determinada situada en zonas RAMSAR</b>		0,00	0.0%
<b>Porcentaje de superficie determinada en zonas vulnerables a la contaminación por nitratos</b>		0,00	0.0%
<b>Mayor pendiente media</b>		3,00	31.23%
<b>Porcentaje de superficie determinada en Red Natura 2000</b>		0,00	0.0%



**DETALLE CRITERIOS DE SELECCIÓN****10.1.12 Agricultura de montaña con orientación ecológica en olivar****PUNTOS:** 10,00**Solicitantes de la medida 11, específica para la conversión o mantenimiento en agricultura ecológica****PUNTOS:** 3,00 S**Porcentaje de superficie determinada en zonas con limitaciones naturales u otras limitaciones específicas ubicadas en las zonas de montaña****PUNTOS:** 4,00 100.0%

<u>REF.</u>	<u>REFERENCIA SIGPAC</u>	<u>CULTIVO DESCRIPCIÓN CULTIVO</u>	<u>S/R</u>	<u>SUP. COMPROM.</u> <u>(ha)</u>	<u>SUP. CUMPLE</u> <u>(ha)</u>
2601530	14-071-016-00002-004	101000 OLIVAR-SIN VARIEDAD	S	1,37	1,37
2601516	14-071-016-00004-004	101000 OLIVAR-SIN VARIEDAD	S	3,17	3,17
2601529	14-071-016-00008-008	101000 OLIVAR-SIN VARIEDAD	S	0,93	0,93
2601515	14-071-016-00008-009	101000 OLIVAR-SIN VARIEDAD	S	0,47	0,47
2601534	14-071-016-00008-012	101000 OLIVAR-SIN VARIEDAD	S	0,18	0,18
2601506	14-071-016-00008-014	101000 OLIVAR-SIN VARIEDAD	S	0,16	0,16
2601532	14-071-016-00008-021	101000 OLIVAR-SIN VARIEDAD	S	0,16	0,16
2601528	14-071-016-00009-002	101000 OLIVAR-SIN VARIEDAD	S	0,94	0,94
2601531	14-071-016-00010-002	101000 OLIVAR-SIN VARIEDAD	S	0,83	0,83
2601507	14-071-016-00012-001	101000 OLIVAR-SIN VARIEDAD	S	0,25	0,25
2601533	14-071-016-00012-002	101000 OLIVAR-SIN VARIEDAD	S	0,23	0,23
2601527	14-071-016-00055-001	101000 OLIVAR-SIN VARIEDAD	S	3,39	3,39
2601518	14-071-016-00148-003	101000 OLIVAR-SIN VARIEDAD	S	0,04	0,04
2601508	14-071-016-00148-005	101000 OLIVAR-SIN VARIEDAD	S	0,08	0,08
2601538	14-071-016-00158-009	101000 OLIVAR-SIN VARIEDAD	S	2,51	2,51

**Porcentaje de superficie determinada situada en zonas RAMSAR****PUNTOS:** 0,00 0.0%

<u>REF.</u>	<u>REFERENCIA SIGPAC</u>	<u>CULTIVO DESCRIPCIÓN CULTIVO</u>	<u>S/R</u>	<u>SUP. COMPROM.</u> <u>(ha)</u>	<u>SUP. CUMPLE</u> <u>(ha)</u>
2601530	14-071-016-00002-004	101000 OLIVAR-SIN VARIEDAD	S	1,37	0,00
2601516	14-071-016-00004-004	101000 OLIVAR-SIN VARIEDAD	S	3,17	0,00
2601529	14-071-016-00008-008	101000 OLIVAR-SIN VARIEDAD	S	0,93	0,00
2601515	14-071-016-00008-009	101000 OLIVAR-SIN VARIEDAD	S	0,47	0,00
2601534	14-071-016-00008-012	101000 OLIVAR-SIN VARIEDAD	S	0,18	0,00
2601506	14-071-016-00008-014	101000 OLIVAR-SIN VARIEDAD	S	0,16	0,00
2601532	14-071-016-00008-021	101000 OLIVAR-SIN VARIEDAD	S	0,16	0,00
2601528	14-071-016-00009-002	101000 OLIVAR-SIN VARIEDAD	S	0,94	0,00
2601531	14-071-016-00010-002	101000 OLIVAR-SIN VARIEDAD	S	0,83	0,00
2601507	14-071-016-00012-001	101000 OLIVAR-SIN VARIEDAD	S	0,25	0,00
2601533	14-071-016-00012-002	101000 OLIVAR-SIN VARIEDAD	S	0,23	0,00
2601527	14-071-016-00055-001	101000 OLIVAR-SIN VARIEDAD	S	3,39	0,00
2601518	14-071-016-00148-003	101000 OLIVAR-SIN VARIEDAD	S	0,04	0,00
2601508	14-071-016-00148-005	101000 OLIVAR-SIN VARIEDAD	S	0,08	0,00
2601538	14-071-016-00158-009	101000 OLIVAR-SIN VARIEDAD	S	2,51	0,00

**Porcentaje de superficie determinada en zonas vulnerables a la contaminación por nitratos****PUNTOS:** 0,00 0.0%

<u>REF.</u>	<u>REFERENCIA SIGPAC</u>	<u>CULTIVO DESCRIPCIÓN CULTIVO</u>	<u>S/R</u>	<u>SUP. COMPROM.</u> <u>(ha)</u>	<u>SUP. CUMPLE</u> <u>(ha)</u>
2601530	14-071-016-00002-004	101000 OLIVAR-SIN VARIEDAD	S	1,37	0,00
2601516	14-071-016-00004-004	101000 OLIVAR-SIN VARIEDAD	S	3,17	0,00
2601529	14-071-016-00008-008	101000 OLIVAR-SIN VARIEDAD	S	0,93	0,00
2601515	14-071-016-00008-009	101000 OLIVAR-SIN VARIEDAD	S	0,47	0,00
2601534	14-071-016-00008-012	101000 OLIVAR-SIN VARIEDAD	S	0,18	0,00
2601506	14-071-016-00008-014	101000 OLIVAR-SIN VARIEDAD	S	0,16	0,00
2601532	14-071-016-00008-021	101000 OLIVAR-SIN VARIEDAD	S	0,16	0,00
2601528	14-071-016-00009-002	101000 OLIVAR-SIN VARIEDAD	S	0,94	0,00
2601531	14-071-016-00010-002	101000 OLIVAR-SIN VARIEDAD	S	0,83	0,00

REF.	REFERENCIA SIGPAC	CULTIVO	DESCRIPCIÓN CULTIVO	S/R	SUP.	SUP.
					COMPROM.	CUMPLE
					(ha)	(ha)
2601507	14-071-016-00012-001	101000	OLIVAR-SIN VARIEDAD	S	0,25	0,00
2601533	14-071-016-00012-002	101000	OLIVAR-SIN VARIEDAD	S	0,23	0,00
2601527	14-071-016-00055-001	101000	OLIVAR-SIN VARIEDAD	S	3,39	0,00
2601518	14-071-016-00148-003	101000	OLIVAR-SIN VARIEDAD	S	0,04	0,00
2601508	14-071-016-00148-005	101000	OLIVAR-SIN VARIEDAD	S	0,08	0,00
2601538	14-071-016-00158-009	101000	OLIVAR-SIN VARIEDAD	S	2,51	0,00

**Mayor pendiente media**

PUNTOS: 3,00 31.23%

REF.	REFERENCIA SIGPAC	CULTIVO	DESCRIPCIÓN CULTIVO	S/R	PENDIENTE	SUP.
					MEDIA (%)	COMPROM.
					(ha)	(ha)
2601530	14-071-016-00002-004	101000	OLIVAR-SIN VARIEDAD	S	31,02	1,37
2601516	14-071-016-00004-004	101000	OLIVAR-SIN VARIEDAD	S	42,66	3,17
2601529	14-071-016-00008-008	101000	OLIVAR-SIN VARIEDAD	S	28,79	0,93
2601515	14-071-016-00008-009	101000	OLIVAR-SIN VARIEDAD	S	38,47	0,47
2601534	14-071-016-00008-012	101000	OLIVAR-SIN VARIEDAD	S	39,64	0,18
2601506	14-071-016-00008-014	101000	OLIVAR-SIN VARIEDAD	S	41,73	0,16
2601532	14-071-016-00008-021	101000	OLIVAR-SIN VARIEDAD	S	39,61	0,16
2601528	14-071-016-00009-002	101000	OLIVAR-SIN VARIEDAD	S	31,66	0,94
2601531	14-071-016-00010-002	101000	OLIVAR-SIN VARIEDAD	S	31,51	0,83
2601507	14-071-016-00012-001	101000	OLIVAR-SIN VARIEDAD	S	39,21	0,25
2601533	14-071-016-00012-002	101000	OLIVAR-SIN VARIEDAD	S	31,69	0,23
2601527	14-071-016-00055-001	101000	OLIVAR-SIN VARIEDAD	S	24,74	3,39
2601518	14-071-016-00148-003	101000	OLIVAR-SIN VARIEDAD	S	26,38	0,04
2601508	14-071-016-00148-005	101000	OLIVAR-SIN VARIEDAD	S	21,79	0,08
2601538	14-071-016-00158-009	101000	OLIVAR-SIN VARIEDAD	S	22,72	2,51

**Porcentaje de superficie determinada en Red Natura 2000**

PUNTOS: 0,00 0.0%

REF.	REFERENCIA SIGPAC	CULTIVO	DESCRIPCIÓN CULTIVO	S/R	SUP.	SUP.
					COMPROM.	CUMPLE
					(ha)	(ha)
2601530	14-071-016-00002-004	101000	OLIVAR-SIN VARIEDAD	S	1,37	0,00
2601516	14-071-016-00004-004	101000	OLIVAR-SIN VARIEDAD	S	3,17	0,00
2601529	14-071-016-00008-008	101000	OLIVAR-SIN VARIEDAD	S	0,93	0,00
2601515	14-071-016-00008-009	101000	OLIVAR-SIN VARIEDAD	S	0,47	0,00
2601534	14-071-016-00008-012	101000	OLIVAR-SIN VARIEDAD	S	0,18	0,00
2601506	14-071-016-00008-014	101000	OLIVAR-SIN VARIEDAD	S	0,16	0,00
2601532	14-071-016-00008-021	101000	OLIVAR-SIN VARIEDAD	S	0,16	0,00
2601528	14-071-016-00009-002	101000	OLIVAR-SIN VARIEDAD	S	0,94	0,00
2601531	14-071-016-00010-002	101000	OLIVAR-SIN VARIEDAD	S	0,83	0,00
2601507	14-071-016-00012-001	101000	OLIVAR-SIN VARIEDAD	S	0,25	0,00
2601533	14-071-016-00012-002	101000	OLIVAR-SIN VARIEDAD	S	0,23	0,00
2601527	14-071-016-00055-001	101000	OLIVAR-SIN VARIEDAD	S	3,39	0,00
2601518	14-071-016-00148-003	101000	OLIVAR-SIN VARIEDAD	S	0,04	0,00
2601508	14-071-016-00148-005	101000	OLIVAR-SIN VARIEDAD	S	0,08	0,00
2601538	14-071-016-00158-009	101000	OLIVAR-SIN VARIEDAD	S	2,51	0,00



<u>APELLIDOS Y NOMBRE / RAZÓN SOCIAL</u>		<u>NIF</u>	<u>EXPEDIENTE</u>	<u>SUP. COMPROMETIDA</u>				
				<u>(ha)</u>				
LOPEZ TORRALBO FERNANDO		75692805N	3002687	3.3				
<b>RESOLUCIÓN</b>								
<b>ADMITIDO</b>								
<b>IMPORTE POR ANUALIDAD</b>								
		<b>2015</b>	<b>2016</b>	<b>2017</b>	<b>2018</b>	<b>2019</b>		
<b>IMPORTE MÁXIMO SUBVENCIONABLE</b>		376,66 €	376,66 €	376,66 €	376,66 €	376,66 €		
<b>IMPORTE MEDIO DE TRANSFERENCIA (€/ha)</b>		114,14 €	114,14 €	114,14 €	114,14 €	114,14 €		
<b>RECINTOS COMPROMETIDOS</b>								
<u>REF.</u>	<u>REFERENCIA SIGPAC</u>	<u>CULTIVO</u>	<u>DESCRIPCIÓN CULTIVO</u>	<u>PEND. MEDIA</u>	<u>SUP. DEC. ADMIN.</u>	<u>SUP. CERT.</u>	<u>SUP. CAMPO</u>	<u>SUP. COMPROM.</u>
				<u>S/R</u>	<u>(%)</u>	<u>(ha)</u>	<u>(ha)</u>	<u>(ha)</u>
2572600	14-054-031-09012-001	101000	OLIVAR-SIN VARIEDAD	S	23,58	0,17	0,25	0,17
2572601	14-054-031-00026-001	101000	OLIVAR-SIN VARIEDAD	S	20,87	3,13	3,13	3,13

### RESUMEN CRITERIOS DE SELECCIÓN

<b>10.1.12 Agricultura de montaña con orientación ecológica en olivar</b>		<b>PUNTOS: 8,00</b>	
		<b>PUNTOS</b>	
Solicitantes de la medida 11, específica para la conversión o mantenimiento en agricultura ecológica		3,00	S
Porcentaje de superficie determinada en zonas con limitaciones naturales u otras limitaciones específicas ubicadas en las zonas de montaña		4,00	100.0%
Porcentaje de superficie determinada situada en zonas RAMSAR		0,00	0.0%
Porcentaje de superficie determinada en zonas vulnerables a la contaminación por nitratos		0,00	0.0%
Mayor pendiente media		1,00	21.01%
Porcentaje de superficie determinada en Red Natura 2000		0,00	0.0%



**DETALLE CRITERIOS DE SELECCIÓN****10.1.12 Agricultura de montaña con orientación ecológica en olivar PUNTOS: 8,00****Solicitantes de la medida 11, específica para la conversión o mantenimiento en agricultura ecológica PUNTOS: 3,00 S****Porcentaje de superficie determinada en zonas con limitaciones naturales u otras limitaciones específicas ubicadas en las zonas de montaña PUNTOS: 4,00 100.0%**

<u>REF.</u>	<u>REFERENCIA SIGPAC</u>	<u>CULTIVO</u>	<u>DESCRIPCIÓN CULTIVO</u>	<u>S/R</u>	<u>SUP. COMPROM.</u> <u>(ha)</u>	<u>SUP. CUMPLE</u> <u>(ha)</u>
2572601	14-054-031-00026-001	101000	OLIVAR-SIN VARIEDAD	S	3,13	3,13
2572600	14-054-031-09012-001	101000	OLIVAR-SIN VARIEDAD	S	0,17	0,17

**Porcentaje de superficie determinada situada en zonas RAMSAR PUNTOS: 0,00 0.0%**

<u>REF.</u>	<u>REFERENCIA SIGPAC</u>	<u>CULTIVO</u>	<u>DESCRIPCIÓN CULTIVO</u>	<u>S/R</u>	<u>SUP. COMPROM.</u> <u>(ha)</u>	<u>SUP. CUMPLE</u> <u>(ha)</u>
2572601	14-054-031-00026-001	101000	OLIVAR-SIN VARIEDAD	S	3,13	0,00
2572600	14-054-031-09012-001	101000	OLIVAR-SIN VARIEDAD	S	0,17	0,00

**Porcentaje de superficie determinada en zonas vulnerables a la contaminación por nitratos PUNTOS: 0,00 0.0%**

<u>REF.</u>	<u>REFERENCIA SIGPAC</u>	<u>CULTIVO</u>	<u>DESCRIPCIÓN CULTIVO</u>	<u>S/R</u>	<u>SUP. COMPROM.</u> <u>(ha)</u>	<u>SUP. CUMPLE</u> <u>(ha)</u>
2572601	14-054-031-00026-001	101000	OLIVAR-SIN VARIEDAD	S	3,13	0,00
2572600	14-054-031-09012-001	101000	OLIVAR-SIN VARIEDAD	S	0,17	0,00

**Mayor pendiente media PUNTOS: 1,00 21.01%**

<u>REF.</u>	<u>REFERENCIA SIGPAC</u>	<u>CULTIVO</u>	<u>DESCRIPCIÓN CULTIVO</u>	<u>S/R</u>	<u>PENDIENTE MEDIA (%)</u>	<u>SUP. COMPROM.</u> <u>(ha)</u>
2572601	14-054-031-00026-001	101000	OLIVAR-SIN VARIEDAD	S	20,87	3,13
2572600	14-054-031-09012-001	101000	OLIVAR-SIN VARIEDAD	S	23,58	0,17

**Porcentaje de superficie determinada en Red Natura 2000 PUNTOS: 0,00 0.0%**

<u>REF.</u>	<u>REFERENCIA SIGPAC</u>	<u>CULTIVO</u>	<u>DESCRIPCIÓN CULTIVO</u>	<u>S/R</u>	<u>SUP. COMPROM.</u> <u>(ha)</u>	<u>SUP. CUMPLE</u> <u>(ha)</u>
2572601	14-054-031-00026-001	101000	OLIVAR-SIN VARIEDAD	S	3,13	0,00
2572600	14-054-031-09012-001	101000	OLIVAR-SIN VARIEDAD	S	0,17	0,00





<u>APellidos y nombre / RAZÓN SOCIAL</u>	<u>NIF</u>	<u>EXPEDIENTE</u>	<u>SUP. COMPROMETIDA (ha)</u>		
LOPEZ TORRES VIRGILIO	25877916H	3045569	41.8		
<b>RESOLUCIÓN ADMITIDO</b>					
<b>IMPORTES POR ANUALIDAD</b>					
	<b>2015</b>	<b>2016</b>	<b>2017</b>	<b>2018</b>	<b>2019</b>
<b>IMPORTE MÁXIMO SUBVENCIONABLE</b>	4.688,87 €	4.688,87 €	4.688,87 €	4.688,87 €	4.688,87 €
<b>IMPORTE MEDIO DE TRANSFERENCIA (€/ha)</b>	112,17 €	112,17 €	112,17 €	112,17 €	112,17 €

**RECINTOS COMPROMETIDOS**

<u>REF.</u>	<u>REFERENCIA SIGPAC</u>	<u>CULTIVO</u>	<u>DESCRIPCIÓN CULTIVO</u>	<u>S/R</u>	<u>PEND. MEDIA (%)</u>	<u>SUP. DEC. ADMIN. (ha)</u>	<u>SUP. CERT. (ha)</u>	<u>SUP. CAMPO (ha)</u>	<u>SUP. COMPROM. (ha)</u>
2699670	14-047-008-00030-011	101000	OLIVAR-SIN VARIEDAD	S	45,31	0,01	0,01		0,01
2699671	14-047-008-00029-001	101000	OLIVAR-SIN VARIEDAD	S	48,45	1,40	1,40		1,40
2699672	14-047-008-00053-056	101000	OLIVAR-SIN VARIEDAD	S	59,24	0,10	0,10		0,10
2699673	14-047-008-00053-053	101000	OLIVAR-SIN VARIEDAD	S	52,06	2,38	2,38		2,38
2699674	14-047-008-00053-035	101000	OLIVAR-SIN VARIEDAD	S	51,37	0,45	0,45		0,45
2699675	14-047-008-00053-034	101000	OLIVAR-SIN VARIEDAD	S	33,86	1,28	1,28		1,28
2699676	14-047-008-00053-042	101000	OLIVAR-SIN VARIEDAD	S	43,53	0,88	0,88		0,88
2699677	14-047-008-00053-041	101000	OLIVAR-SIN VARIEDAD	S	57,07	0,18	0,18		0,18
2699682	14-047-008-00029-007	101000	OLIVAR-SIN VARIEDAD	S	27,79	2,02	2,02		2,02
2699683	14-047-008-00030-007	101000	OLIVAR-SIN VARIEDAD	S	37,19	0,99	0,99		0,99
2699684	14-047-008-00030-006	101000	OLIVAR-SIN VARIEDAD	S	43,30	0,83	0,83		0,83
2699685	14-047-008-00029-009	101000	OLIVAR-SIN VARIEDAD	S	39,27	1,31	1,31		1,31
2699687	14-047-008-00060-018	101000	OLIVAR-SIN VARIEDAD	S	44,22	0,96	0,96		0,96
2699688	14-047-008-00060-024	101000	OLIVAR-SIN VARIEDAD	S	23,83	0,03	0,03		0,03
2699689	14-047-008-00060-020	101000	OLIVAR-SIN VARIEDAD	S	39,91	0,19	0,19		0,19
2699690	14-047-008-00053-051	101000	OLIVAR-SIN VARIEDAD	S	34,34	1,46	1,46		1,46
2699691	14-047-008-00053-052	101000	OLIVAR-SIN VARIEDAD	S	35,03	0,07	0,07		0,07
2699692	14-047-008-00059-003	101000	OLIVAR-SIN VARIEDAD	S	33,11	0,82	0,82		0,82
2699693	14-047-008-00053-006	101000	OLIVAR-SIN VARIEDAD	S	45,54	0,11	0,11		0,11
2699694	14-047-008-00030-010	101000	OLIVAR-SIN VARIEDAD	S	34,27	0,39	0,39		0,39
2699695	14-047-008-00029-010	101000	OLIVAR-SIN VARIEDAD	S	53,79	0,43	0,43		0,43
2699696	14-047-008-00029-013	101000	OLIVAR-SIN VARIEDAD	S	45,98	0,01	0,01		0,01
2699697	14-047-008-00029-012	101000	OLIVAR-SIN VARIEDAD	S	43,99	0,04	0,04		0,04
2699698	14-047-008-00030-001	101000	OLIVAR-SIN VARIEDAD	S	38,83	0,76	0,76		0,76
2699699	14-047-008-00030-008	101000	OLIVAR-SIN VARIEDAD	S	34,77	0,29	0,29		0,29
2699700	14-047-008-00060-001	101000	OLIVAR-SIN VARIEDAD	S	36,00	1,93	1,93		1,93
2699703	14-047-008-00053-024	101000	OLIVAR-SIN VARIEDAD	S	49,64	1,98	1,98		1,98
2699704	14-047-008-00053-037	101000	OLIVAR-SIN VARIEDAD	S	44,88	1,52	1,52		1,52
2699705	14-047-008-00060-002	101000	OLIVAR-SIN VARIEDAD	S	47,05	5,20	5,20		5,20
2699706	14-047-008-00053-033	101000	OLIVAR-SIN VARIEDAD	S	47,85	0,37	0,37		0,37
2699707	14-047-008-00060-017	101000	OLIVAR-SIN VARIEDAD	S	40,19	4,10	4,10		4,10
2699708	14-047-008-00053-022	101000	OLIVAR-SIN VARIEDAD	S	44,50	2,12	2,12		2,12
2699709	14-047-008-00060-012	101000	OLIVAR-SIN VARIEDAD	S	32,87	1,39	1,39		1,39
2699711	14-047-008-00053-004	101000	OLIVAR-SIN VARIEDAD	S	36,43	5,80	5,80		5,80

**INCIDENCIAS****INCIDENCIA DESCRIPCIÓN**

80403 Explotación no inscrita en SIPEA (anexo I, Orden 26 mayo 2015)

Ref:2699686 Recinto:14-047-008-00030-005 Cultivo:101000 OLIVAR-SIN VARIEDAD Secano

Ref:2699702 Recinto:14-047-008-00053-029 Cultivo:101000 OLIVAR-SIN VARIEDAD Secano



**RESUMEN CRITERIOS DE SELECCIÓN****10.1.12 Agricultura de montaña con orientación ecológica en olivar****PUNTOS: 14,00**

	<b>PUNTOS</b>	
Solicitantes de la medida 11, específica para la conversión o mantenimiento en agricultura ecológica	3,00	S
Porcentaje de superficie determinada en zonas con limitaciones naturales u otras limitaciones específicas ubicadas en las zonas de montaña	4,00	100.0%
Porcentaje de superficie determinada situada en zonas RAMSAR	0,00	0.0%
Porcentaje de superficie determinada en zonas vulnerables a la contaminación por nitratos	0,00	0.0%
Mayor pendiente media	3,00	41.19%
Porcentaje de superficie determinada en Red Natura 2000	4,00	100.0%

**DETALLE CRITERIOS DE SELECCIÓN****10.1.12 Agricultura de montaña con orientación ecológica en olivar****PUNTOS: 14,00**

Solicitantes de la medida 11, específica para la conversión o mantenimiento en agricultura ecológica	<b>PUNTOS:</b> 3,00	S
Porcentaje de superficie determinada en zonas con limitaciones naturales u otras limitaciones específicas ubicadas en las zonas de montaña	<b>PUNTOS:</b> 4,00	100.0%

<b>REF.</b>	<b>REFERENCIA SIGPAC</b>	<b>CULTIVO</b>	<b>DESCRIPCIÓN CULTIVO</b>	<b>S/R</b>	<b>SUP. COMPROM. (ha)</b>	<b>SUP. CUMPLE (ha)</b>
2699671	14-047-008-00029-001	101000	OLIVAR-SIN VARIEDAD	S	1,40	1,40
2699682	14-047-008-00029-007	101000	OLIVAR-SIN VARIEDAD	S	2,02	2,02
2699685	14-047-008-00029-009	101000	OLIVAR-SIN VARIEDAD	S	1,31	1,31
2699695	14-047-008-00029-010	101000	OLIVAR-SIN VARIEDAD	S	0,43	0,43
2699697	14-047-008-00029-012	101000	OLIVAR-SIN VARIEDAD	S	0,04	0,04
2699696	14-047-008-00029-013	101000	OLIVAR-SIN VARIEDAD	S	0,01	0,01
2699698	14-047-008-00030-001	101000	OLIVAR-SIN VARIEDAD	S	0,76	0,76
2699684	14-047-008-00030-006	101000	OLIVAR-SIN VARIEDAD	S	0,83	0,83
2699683	14-047-008-00030-007	101000	OLIVAR-SIN VARIEDAD	S	0,99	0,99
2699699	14-047-008-00030-008	101000	OLIVAR-SIN VARIEDAD	S	0,29	0,29
2699694	14-047-008-00030-010	101000	OLIVAR-SIN VARIEDAD	S	0,39	0,39
2699670	14-047-008-00030-011	101000	OLIVAR-SIN VARIEDAD	S	0,01	0,01
2699711	14-047-008-00053-004	101000	OLIVAR-SIN VARIEDAD	S	5,80	5,80
2699693	14-047-008-00053-006	101000	OLIVAR-SIN VARIEDAD	S	0,11	0,11
2699708	14-047-008-00053-022	101000	OLIVAR-SIN VARIEDAD	S	2,12	2,12
2699703	14-047-008-00053-024	101000	OLIVAR-SIN VARIEDAD	S	1,98	1,98
2699706	14-047-008-00053-033	101000	OLIVAR-SIN VARIEDAD	S	0,37	0,37
2699675	14-047-008-00053-034	101000	OLIVAR-SIN VARIEDAD	S	1,28	1,28
2699674	14-047-008-00053-035	101000	OLIVAR-SIN VARIEDAD	S	0,45	0,45
2699704	14-047-008-00053-037	101000	OLIVAR-SIN VARIEDAD	S	1,52	1,52
2699677	14-047-008-00053-041	101000	OLIVAR-SIN VARIEDAD	S	0,18	0,18
2699676	14-047-008-00053-042	101000	OLIVAR-SIN VARIEDAD	S	0,88	0,88
2699690	14-047-008-00053-051	101000	OLIVAR-SIN VARIEDAD	S	1,46	1,46
2699691	14-047-008-00053-052	101000	OLIVAR-SIN VARIEDAD	S	0,07	0,07
2699673	14-047-008-00053-053	101000	OLIVAR-SIN VARIEDAD	S	2,38	2,38
2699672	14-047-008-00053-056	101000	OLIVAR-SIN VARIEDAD	S	0,10	0,10
2699692	14-047-008-00059-003	101000	OLIVAR-SIN VARIEDAD	S	0,82	0,82
2699700	14-047-008-00060-001	101000	OLIVAR-SIN VARIEDAD	S	1,93	1,93
2699705	14-047-008-00060-002	101000	OLIVAR-SIN VARIEDAD	S	5,20	5,20
2699709	14-047-008-00060-012	101000	OLIVAR-SIN VARIEDAD	S	1,39	1,39
2699707	14-047-008-00060-017	101000	OLIVAR-SIN VARIEDAD	S	4,10	4,10
2699687	14-047-008-00060-018	101000	OLIVAR-SIN VARIEDAD	S	0,96	0,96
2699689	14-047-008-00060-020	101000	OLIVAR-SIN VARIEDAD	S	0,19	0,19
2699688	14-047-008-00060-024	101000	OLIVAR-SIN VARIEDAD	S	0,03	0,03

Porcentaje de superficie determinada situada en zonas RAMSAR

**PUNTOS:** 0,00 0.0%

REF.	REFERENCIA SIGPAC	CULTIVO	DESCRIPCIÓN CULTIVO	S/R	SUP.	SUP.
					COMPROM.	CUMPLE
					(ha)	(ha)
2699671	14-047-008-00029-001	101000	OLIVAR-SIN VARIEDAD	S	1,40	0,00
2699682	14-047-008-00029-007	101000	OLIVAR-SIN VARIEDAD	S	2,02	0,00
2699685	14-047-008-00029-009	101000	OLIVAR-SIN VARIEDAD	S	1,31	0,00
2699695	14-047-008-00029-010	101000	OLIVAR-SIN VARIEDAD	S	0,43	0,00
2699697	14-047-008-00029-012	101000	OLIVAR-SIN VARIEDAD	S	0,04	0,00
2699696	14-047-008-00029-013	101000	OLIVAR-SIN VARIEDAD	S	0,01	0,00
2699698	14-047-008-00030-001	101000	OLIVAR-SIN VARIEDAD	S	0,76	0,00
2699684	14-047-008-00030-006	101000	OLIVAR-SIN VARIEDAD	S	0,83	0,00
2699683	14-047-008-00030-007	101000	OLIVAR-SIN VARIEDAD	S	0,99	0,00
2699699	14-047-008-00030-008	101000	OLIVAR-SIN VARIEDAD	S	0,29	0,00
2699694	14-047-008-00030-010	101000	OLIVAR-SIN VARIEDAD	S	0,39	0,00
2699670	14-047-008-00030-011	101000	OLIVAR-SIN VARIEDAD	S	0,01	0,00
2699711	14-047-008-00053-004	101000	OLIVAR-SIN VARIEDAD	S	5,80	0,00
2699693	14-047-008-00053-006	101000	OLIVAR-SIN VARIEDAD	S	0,11	0,00
2699708	14-047-008-00053-022	101000	OLIVAR-SIN VARIEDAD	S	2,12	0,00
2699703	14-047-008-00053-024	101000	OLIVAR-SIN VARIEDAD	S	1,98	0,00
2699706	14-047-008-00053-033	101000	OLIVAR-SIN VARIEDAD	S	0,37	0,00
2699675	14-047-008-00053-034	101000	OLIVAR-SIN VARIEDAD	S	1,28	0,00
2699674	14-047-008-00053-035	101000	OLIVAR-SIN VARIEDAD	S	0,45	0,00
2699704	14-047-008-00053-037	101000	OLIVAR-SIN VARIEDAD	S	1,52	0,00
2699677	14-047-008-00053-041	101000	OLIVAR-SIN VARIEDAD	S	0,18	0,00
2699676	14-047-008-00053-042	101000	OLIVAR-SIN VARIEDAD	S	0,88	0,00
2699690	14-047-008-00053-051	101000	OLIVAR-SIN VARIEDAD	S	1,46	0,00
2699691	14-047-008-00053-052	101000	OLIVAR-SIN VARIEDAD	S	0,07	0,00
2699673	14-047-008-00053-053	101000	OLIVAR-SIN VARIEDAD	S	2,38	0,00
2699672	14-047-008-00053-056	101000	OLIVAR-SIN VARIEDAD	S	0,10	0,00
2699692	14-047-008-00059-003	101000	OLIVAR-SIN VARIEDAD	S	0,82	0,00
2699700	14-047-008-00060-001	101000	OLIVAR-SIN VARIEDAD	S	1,93	0,00
2699705	14-047-008-00060-002	101000	OLIVAR-SIN VARIEDAD	S	5,20	0,00
2699709	14-047-008-00060-012	101000	OLIVAR-SIN VARIEDAD	S	1,39	0,00
2699707	14-047-008-00060-017	101000	OLIVAR-SIN VARIEDAD	S	4,10	0,00
2699687	14-047-008-00060-018	101000	OLIVAR-SIN VARIEDAD	S	0,96	0,00
2699689	14-047-008-00060-020	101000	OLIVAR-SIN VARIEDAD	S	0,19	0,00
2699688	14-047-008-00060-024	101000	OLIVAR-SIN VARIEDAD	S	0,03	0,00

**Porcentaje de superficie determinada en zonas vulnerables a la contaminación por nitratos**

PUNTOS: 0,00 0.0%

REF.	REFERENCIA SIGPAC	CULTIVO	DESCRIPCIÓN CULTIVO	S/R	SUP.	SUP.
					COMPROM.	CUMPLE
					(ha)	(ha)
2699671	14-047-008-00029-001	101000	OLIVAR-SIN VARIEDAD	S	1,40	0,00
2699682	14-047-008-00029-007	101000	OLIVAR-SIN VARIEDAD	S	2,02	0,00
2699685	14-047-008-00029-009	101000	OLIVAR-SIN VARIEDAD	S	1,31	0,00
2699695	14-047-008-00029-010	101000	OLIVAR-SIN VARIEDAD	S	0,43	0,00
2699697	14-047-008-00029-012	101000	OLIVAR-SIN VARIEDAD	S	0,04	0,00
2699696	14-047-008-00029-013	101000	OLIVAR-SIN VARIEDAD	S	0,01	0,00
2699698	14-047-008-00030-001	101000	OLIVAR-SIN VARIEDAD	S	0,76	0,00
2699684	14-047-008-00030-006	101000	OLIVAR-SIN VARIEDAD	S	0,83	0,00
2699683	14-047-008-00030-007	101000	OLIVAR-SIN VARIEDAD	S	0,99	0,00
2699699	14-047-008-00030-008	101000	OLIVAR-SIN VARIEDAD	S	0,29	0,00
2699694	14-047-008-00030-010	101000	OLIVAR-SIN VARIEDAD	S	0,39	0,00
2699670	14-047-008-00030-011	101000	OLIVAR-SIN VARIEDAD	S	0,01	0,00
2699711	14-047-008-00053-004	101000	OLIVAR-SIN VARIEDAD	S	5,80	0,00
2699693	14-047-008-00053-006	101000	OLIVAR-SIN VARIEDAD	S	0,11	0,00
2699708	14-047-008-00053-022	101000	OLIVAR-SIN VARIEDAD	S	2,12	0,00
2699703	14-047-008-00053-024	101000	OLIVAR-SIN VARIEDAD	S	1,98	0,00
2699706	14-047-008-00053-033	101000	OLIVAR-SIN VARIEDAD	S	0,37	0,00

<u>REF.</u>	<u>REFERENCIA SIGPAC</u>	<u>CULTIVO</u>	<u>DESCRIPCIÓN CULTIVO</u>	<u>S/R</u>	<u>SUP. COMPROM.</u> <u>(ha)</u>	<u>SUP. CUMPLE</u> <u>(ha)</u>
2699675	14-047-008-00053-034	101000	OLIVAR-SIN VARIEDAD	S	1,28	0,00
2699674	14-047-008-00053-035	101000	OLIVAR-SIN VARIEDAD	S	0,45	0,00
2699704	14-047-008-00053-037	101000	OLIVAR-SIN VARIEDAD	S	1,52	0,00
2699677	14-047-008-00053-041	101000	OLIVAR-SIN VARIEDAD	S	0,18	0,00
2699676	14-047-008-00053-042	101000	OLIVAR-SIN VARIEDAD	S	0,88	0,00
2699690	14-047-008-00053-051	101000	OLIVAR-SIN VARIEDAD	S	1,46	0,00
2699691	14-047-008-00053-052	101000	OLIVAR-SIN VARIEDAD	S	0,07	0,00
2699673	14-047-008-00053-053	101000	OLIVAR-SIN VARIEDAD	S	2,38	0,00
2699672	14-047-008-00053-056	101000	OLIVAR-SIN VARIEDAD	S	0,10	0,00
2699692	14-047-008-00059-003	101000	OLIVAR-SIN VARIEDAD	S	0,82	0,00
2699700	14-047-008-00060-001	101000	OLIVAR-SIN VARIEDAD	S	1,93	0,00
2699705	14-047-008-00060-002	101000	OLIVAR-SIN VARIEDAD	S	5,20	0,00
2699709	14-047-008-00060-012	101000	OLIVAR-SIN VARIEDAD	S	1,39	0,00
2699707	14-047-008-00060-017	101000	OLIVAR-SIN VARIEDAD	S	4,10	0,00
2699687	14-047-008-00060-018	101000	OLIVAR-SIN VARIEDAD	S	0,96	0,00
2699689	14-047-008-00060-020	101000	OLIVAR-SIN VARIEDAD	S	0,19	0,00
2699688	14-047-008-00060-024	101000	OLIVAR-SIN VARIEDAD	S	0,03	0,00

**Mayor pendiente media****PUNTOS:** 3,00 41.19%

<u>REF.</u>	<u>REFERENCIA SIGPAC</u>	<u>CULTIVO</u>	<u>DESCRIPCIÓN CULTIVO</u>	<u>S/R</u>	<u>PENDIENTE MEDIA (%)</u>	<u>SUP. COMPROM.</u> <u>(ha)</u>
2699671	14-047-008-00029-001	101000	OLIVAR-SIN VARIEDAD	S	48,45	1,40
2699682	14-047-008-00029-007	101000	OLIVAR-SIN VARIEDAD	S	27,79	2,02
2699685	14-047-008-00029-009	101000	OLIVAR-SIN VARIEDAD	S	39,27	1,31
2699695	14-047-008-00029-010	101000	OLIVAR-SIN VARIEDAD	S	53,79	0,43
2699697	14-047-008-00029-012	101000	OLIVAR-SIN VARIEDAD	S	43,99	0,04
2699696	14-047-008-00029-013	101000	OLIVAR-SIN VARIEDAD	S	45,98	0,01
2699698	14-047-008-00030-001	101000	OLIVAR-SIN VARIEDAD	S	38,83	0,76
2699684	14-047-008-00030-006	101000	OLIVAR-SIN VARIEDAD	S	43,30	0,83
2699683	14-047-008-00030-007	101000	OLIVAR-SIN VARIEDAD	S	37,19	0,99
2699699	14-047-008-00030-008	101000	OLIVAR-SIN VARIEDAD	S	34,77	0,29
2699694	14-047-008-00030-010	101000	OLIVAR-SIN VARIEDAD	S	34,27	0,39
2699670	14-047-008-00030-011	101000	OLIVAR-SIN VARIEDAD	S	45,31	0,01
2699711	14-047-008-00053-004	101000	OLIVAR-SIN VARIEDAD	S	36,43	5,80
2699693	14-047-008-00053-006	101000	OLIVAR-SIN VARIEDAD	S	45,54	0,11
2699708	14-047-008-00053-022	101000	OLIVAR-SIN VARIEDAD	S	44,50	2,12
2699703	14-047-008-00053-024	101000	OLIVAR-SIN VARIEDAD	S	49,64	1,98
2699706	14-047-008-00053-033	101000	OLIVAR-SIN VARIEDAD	S	47,85	0,37
2699675	14-047-008-00053-034	101000	OLIVAR-SIN VARIEDAD	S	33,86	1,28
2699674	14-047-008-00053-035	101000	OLIVAR-SIN VARIEDAD	S	51,37	0,45
2699704	14-047-008-00053-037	101000	OLIVAR-SIN VARIEDAD	S	44,88	1,52
2699677	14-047-008-00053-041	101000	OLIVAR-SIN VARIEDAD	S	57,07	0,18
2699676	14-047-008-00053-042	101000	OLIVAR-SIN VARIEDAD	S	43,53	0,88
2699690	14-047-008-00053-051	101000	OLIVAR-SIN VARIEDAD	S	34,34	1,46
2699691	14-047-008-00053-052	101000	OLIVAR-SIN VARIEDAD	S	35,03	0,07
2699673	14-047-008-00053-053	101000	OLIVAR-SIN VARIEDAD	S	52,06	2,38
2699672	14-047-008-00053-056	101000	OLIVAR-SIN VARIEDAD	S	59,24	0,10
2699692	14-047-008-00059-003	101000	OLIVAR-SIN VARIEDAD	S	33,11	0,82
2699700	14-047-008-00060-001	101000	OLIVAR-SIN VARIEDAD	S	36,00	1,93
2699705	14-047-008-00060-002	101000	OLIVAR-SIN VARIEDAD	S	47,05	5,20
2699709	14-047-008-00060-012	101000	OLIVAR-SIN VARIEDAD	S	32,87	1,39
2699707	14-047-008-00060-017	101000	OLIVAR-SIN VARIEDAD	S	40,19	4,10
2699687	14-047-008-00060-018	101000	OLIVAR-SIN VARIEDAD	S	44,22	0,96
2699689	14-047-008-00060-020	101000	OLIVAR-SIN VARIEDAD	S	39,91	0,19
2699688	14-047-008-00060-024	101000	OLIVAR-SIN VARIEDAD	S	23,83	0,03

**Porcentaje de superficie determinada en Red Natura 2000****PUNTOS:** 4,00 100.0%

REF.	REFERENCIA SIGPAC	CULTIVO	DESCRIPCIÓN CULTIVO	S/R	SUP.	SUP.
					COMPROM.	CUMPLE
					(ha)	(ha)
2699671	14-047-008-00029-001	101000	OLIVAR-SIN VARIEDAD	S	1,40	1,40
2699682	14-047-008-00029-007	101000	OLIVAR-SIN VARIEDAD	S	2,02	2,02
2699685	14-047-008-00029-009	101000	OLIVAR-SIN VARIEDAD	S	1,31	1,31
2699695	14-047-008-00029-010	101000	OLIVAR-SIN VARIEDAD	S	0,43	0,43
2699697	14-047-008-00029-012	101000	OLIVAR-SIN VARIEDAD	S	0,04	0,04
2699696	14-047-008-00029-013	101000	OLIVAR-SIN VARIEDAD	S	0,01	0,01
2699698	14-047-008-00030-001	101000	OLIVAR-SIN VARIEDAD	S	0,76	0,76
2699684	14-047-008-00030-006	101000	OLIVAR-SIN VARIEDAD	S	0,83	0,83
2699683	14-047-008-00030-007	101000	OLIVAR-SIN VARIEDAD	S	0,99	0,99
2699699	14-047-008-00030-008	101000	OLIVAR-SIN VARIEDAD	S	0,29	0,29
2699694	14-047-008-00030-010	101000	OLIVAR-SIN VARIEDAD	S	0,39	0,39
2699670	14-047-008-00030-011	101000	OLIVAR-SIN VARIEDAD	S	0,01	0,01
2699711	14-047-008-00053-004	101000	OLIVAR-SIN VARIEDAD	S	5,80	5,80
2699693	14-047-008-00053-006	101000	OLIVAR-SIN VARIEDAD	S	0,11	0,11
2699708	14-047-008-00053-022	101000	OLIVAR-SIN VARIEDAD	S	2,12	2,12
2699703	14-047-008-00053-024	101000	OLIVAR-SIN VARIEDAD	S	1,98	1,98
2699706	14-047-008-00053-033	101000	OLIVAR-SIN VARIEDAD	S	0,37	0,37
2699675	14-047-008-00053-034	101000	OLIVAR-SIN VARIEDAD	S	1,28	1,28
2699674	14-047-008-00053-035	101000	OLIVAR-SIN VARIEDAD	S	0,45	0,45
2699704	14-047-008-00053-037	101000	OLIVAR-SIN VARIEDAD	S	1,52	1,52
2699677	14-047-008-00053-041	101000	OLIVAR-SIN VARIEDAD	S	0,18	0,18
2699676	14-047-008-00053-042	101000	OLIVAR-SIN VARIEDAD	S	0,88	0,88
2699690	14-047-008-00053-051	101000	OLIVAR-SIN VARIEDAD	S	1,46	1,46
2699691	14-047-008-00053-052	101000	OLIVAR-SIN VARIEDAD	S	0,07	0,07
2699673	14-047-008-00053-053	101000	OLIVAR-SIN VARIEDAD	S	2,38	2,38
2699672	14-047-008-00053-056	101000	OLIVAR-SIN VARIEDAD	S	0,10	0,10
2699692	14-047-008-00059-003	101000	OLIVAR-SIN VARIEDAD	S	0,82	0,82
2699700	14-047-008-00060-001	101000	OLIVAR-SIN VARIEDAD	S	1,93	1,93
2699705	14-047-008-00060-002	101000	OLIVAR-SIN VARIEDAD	S	5,20	5,20
2699709	14-047-008-00060-012	101000	OLIVAR-SIN VARIEDAD	S	1,39	1,39
2699707	14-047-008-00060-017	101000	OLIVAR-SIN VARIEDAD	S	4,10	4,10
2699687	14-047-008-00060-018	101000	OLIVAR-SIN VARIEDAD	S	0,96	0,96
2699689	14-047-008-00060-020	101000	OLIVAR-SIN VARIEDAD	S	0,19	0,19
2699688	14-047-008-00060-024	101000	OLIVAR-SIN VARIEDAD	S	0,03	0,03



<u>APELLIDOS Y NOMBRE / RAZÓN SOCIAL</u>		<u>NIF</u>	<u>EXPEDIENTE</u>	<u>SUP. COMPROMETIDA</u>				
				<u>(ha)</u>				
LOZANO CANO ANTONIA		75664483A	3040845	2.91				
<b>RESOLUCIÓN</b>								
<b>ADMITIDO</b>								
<b>IMPORTE POR ANUALIDAD</b>								
		<b>2015</b>	<b>2016</b>	<b>2017</b>	<b>2018</b>	<b>2019</b>		
	<b>IMPORTE MÁXIMO SUBVENCIONABLE</b>	332,15 €	332,15 €	332,15 €	332,15 €	332,15 €		
	<b>IMPORTE MEDIO DE TRANSFERENCIA (€/ha)</b>	114,14 €	114,14 €	114,14 €	114,14 €	114,14 €		
<b>RECINTOS COMPROMETIDOS</b>								
<u>REF.</u>	<u>REFERENCIA SIGPAC</u>	<u>CULTIVO</u>	<u>DESCRIPCIÓN CULTIVO</u>	<u>PEND. MEDIA</u>	<u>SUP. DEC. ADMIN.</u>	<u>SUP. CERT.</u>	<u>SUP. CAMPO</u>	<u>SUP. COMPROM.</u>
				<u>S/R</u>	<u>(%)</u>	<u>(ha)</u>	<u>(ha)</u>	<u>(ha)</u>
2308687	14-047-022-00045-001	101000	OLIVAR-SIN VARIEDAD	S	51,08	1,04	1,04	1,04
2308688	14-047-022-00044-001	101000	OLIVAR-SIN VARIEDAD	S	39,28	1,87	1,87	1,87

### RESUMEN CRITERIOS DE SELECCIÓN

<b>10.1.12 Agricultura de montaña con orientación ecológica en olivar</b>		<b>PUNTOS: 14,00</b>
<b>Solicitantes de la medida 11, específica para la conversión o mantenimiento en agricultura ecológica</b>		<b>PUNTOS</b> 3,00 S
<b>Porcentaje de superficie determinada en zonas con limitaciones naturales u otras limitaciones específicas ubicadas en las zonas de montaña</b>		4,00 100.0%
<b>Porcentaje de superficie determinada situada en zonas RAMSAR</b>		0,00 0.0%
<b>Porcentaje de superficie determinada en zonas vulnerables a la contaminación por nitratos</b>		0,00 0.0%
<b>Mayor pendiente media</b>		3,00 43.49%
<b>Porcentaje de superficie determinada en Red Natura 2000</b>		4,00 100.0%



**DETALLE CRITERIOS DE SELECCIÓN****10.1.12 Agricultura de montaña con orientación ecológica en olivar****PUNTOS: 14,00****Solicitantes de la medida 11, específica para la conversión o mantenimiento en agricultura ecológica****PUNTOS: 3,00 S****Porcentaje de superficie determinada en zonas con limitaciones naturales u otras limitaciones específicas ubicadas en las zonas de montaña****PUNTOS: 4,00 100.0%**

<u>REF.</u>	<u>REFERENCIA SIGPAC</u>	<u>CULTIVO</u>	<u>DESCRIPCIÓN CULTIVO</u>	<u>S/R</u>	<u>SUP. COMPROM.</u> <u>(ha)</u>	<u>SUP. CUMPLE</u> <u>(ha)</u>
2308688	14-047-022-00044-001	101000	OLIVAR-SIN VARIEDAD	S	1,87	1,87
2308687	14-047-022-00045-001	101000	OLIVAR-SIN VARIEDAD	S	1,04	1,04

**Porcentaje de superficie determinada situada en zonas RAMSAR****PUNTOS: 0,00 0.0%**

<u>REF.</u>	<u>REFERENCIA SIGPAC</u>	<u>CULTIVO</u>	<u>DESCRIPCIÓN CULTIVO</u>	<u>S/R</u>	<u>SUP. COMPROM.</u> <u>(ha)</u>	<u>SUP. CUMPLE</u> <u>(ha)</u>
2308688	14-047-022-00044-001	101000	OLIVAR-SIN VARIEDAD	S	1,87	0,00
2308687	14-047-022-00045-001	101000	OLIVAR-SIN VARIEDAD	S	1,04	0,00

**Porcentaje de superficie determinada en zonas vulnerables a la contaminación por nitratos****PUNTOS: 0,00 0.0%**

<u>REF.</u>	<u>REFERENCIA SIGPAC</u>	<u>CULTIVO</u>	<u>DESCRIPCIÓN CULTIVO</u>	<u>S/R</u>	<u>SUP. COMPROM.</u> <u>(ha)</u>	<u>SUP. CUMPLE</u> <u>(ha)</u>
2308688	14-047-022-00044-001	101000	OLIVAR-SIN VARIEDAD	S	1,87	0,00
2308687	14-047-022-00045-001	101000	OLIVAR-SIN VARIEDAD	S	1,04	0,00

**Mayor pendiente media****PUNTOS: 3,00 43.49%**

<u>REF.</u>	<u>REFERENCIA SIGPAC</u>	<u>CULTIVO</u>	<u>DESCRIPCIÓN CULTIVO</u>	<u>S/R</u>	<u>PENDIENTE MEDIA (%)</u>	<u>SUP. COMPROM.</u> <u>(ha)</u>
2308688	14-047-022-00044-001	101000	OLIVAR-SIN VARIEDAD	S	39,28	1,87
2308687	14-047-022-00045-001	101000	OLIVAR-SIN VARIEDAD	S	51,08	1,04

**Porcentaje de superficie determinada en Red Natura 2000****PUNTOS: 4,00 100.0%**

<u>REF.</u>	<u>REFERENCIA SIGPAC</u>	<u>CULTIVO</u>	<u>DESCRIPCIÓN CULTIVO</u>	<u>S/R</u>	<u>SUP. COMPROM.</u> <u>(ha)</u>	<u>SUP. CUMPLE</u> <u>(ha)</u>
2308688	14-047-022-00044-001	101000	OLIVAR-SIN VARIEDAD	S	1,87	1,87
2308687	14-047-022-00045-001	101000	OLIVAR-SIN VARIEDAD	S	1,04	1,04



<u>APELLIDOS Y NOMBRE / RAZÓN SOCIAL</u>		<u>NIF</u>	<u>EXPEDIENTE</u>	<u>SUP. COMPROMETIDA</u>				
				<u>(ha)</u>				
LOZANO CANO DOLORES		80133105R	3037810	1.41				
<b>RESOLUCIÓN</b>								
<b>ADMITIDO</b>								
<b>IMPORTES POR ANUALIDAD</b>								
		<b>2015</b>	<b>2016</b>	<b>2017</b>	<b>2018</b>	<b>2019</b>		
IMPORTE MÁXIMO SUBVENCIONABLE		160,94 €	160,94 €	160,94 €	160,94 €	160,94 €		
IMPORTE MEDIO DE TRANSFERENCIA (€/ha)		114,14 €	114,14 €	114,14 €	114,14 €	114,14 €		
<b>RECINTOS COMPROMETIDOS</b>								
<u>REF.</u>	<u>REFERENCIA SIGPAC</u>	<u>CULTIVO</u>	<u>DESCRIPCIÓN CULTIVO</u>	<u>PEND. MEDIA</u>	<u>SUP. DEC. ADMIN.</u>	<u>SUP. CERT.</u>	<u>SUP. CAMPO</u>	<u>SUP. COMPROM.</u>
				<u>S/R</u>	<u>(%)</u>	<u>(ha)</u>	<u>(ha)</u>	<u>(ha)</u>
2284957	14-047-023-00169-001	101000	OLIVAR-SIN VARIEDAD	S	27,85	1,41	1,41	1,41

### RESUMEN CRITERIOS DE SELECCIÓN

<b>10.1.12 Agricultura de montaña con orientación ecológica en olivar</b>		<b>PUNTOS: 14,00</b>	
		<b>PUNTOS</b>	
Solicitantes de la medida 11, específica para la conversión o mantenimiento en agricultura ecológica		3,00	S
Porcentaje de superficie determinada en zonas con limitaciones naturales u otras limitaciones específicas ubicadas en las zonas de montaña		4,00	100.0%
Porcentaje de superficie determinada situada en zonas RAMSAR		0,00	0.0%
Porcentaje de superficie determinada en zonas vulnerables a la contaminación por nitratos		0,00	0.0%
Mayor pendiente media		3,00	27.85%
Porcentaje de superficie determinada en Red Natura 2000		4,00	100.0%





**DETALLE CRITERIOS DE SELECCIÓN****10.1.12 Agricultura de montaña con orientación ecológica en olivar PUNTOS: 14,00**

<b>Solicitantes de la medida 11, específica para la conversión o mantenimiento en agricultura ecológica</b>						<b>PUNTOS:</b>	3,00	S
<b>Porcentaje de superficie determinada en zonas con limitaciones naturales u otras limitaciones específicas ubicadas en las zonas de montaña</b>						<b>PUNTOS:</b>	4,00	100.0%
<u>REF.</u>	<u>REFERENCIA SIGPAC</u>	<u>CULTIVO</u>	<u>DESCRIPCIÓN CULTIVO</u>	<u>S/R</u>		<u>SUP. COMPROM.</u> (ha)	<u>SUP. CUMPLE</u> (ha)	
2284957	14-047-023-00169-001	101000	OLIVAR-SIN VARIEDAD	S		1,41	1,41	
<b>Porcentaje de superficie determinada situada en zonas RAMSAR</b>						<b>PUNTOS:</b>	0,00	0.0%
<u>REF.</u>	<u>REFERENCIA SIGPAC</u>	<u>CULTIVO</u>	<u>DESCRIPCIÓN CULTIVO</u>	<u>S/R</u>		<u>SUP. COMPROM.</u> (ha)	<u>SUP. CUMPLE</u> (ha)	
2284957	14-047-023-00169-001	101000	OLIVAR-SIN VARIEDAD	S		1,41	0,00	
<b>Porcentaje de superficie determinada en zonas vulnerables a la contaminación por nitratos</b>						<b>PUNTOS:</b>	0,00	0.0%
<u>REF.</u>	<u>REFERENCIA SIGPAC</u>	<u>CULTIVO</u>	<u>DESCRIPCIÓN CULTIVO</u>	<u>S/R</u>		<u>SUP. COMPROM.</u> (ha)	<u>SUP. CUMPLE</u> (ha)	
2284957	14-047-023-00169-001	101000	OLIVAR-SIN VARIEDAD	S		1,41	0,00	
<b>Mayor pendiente media</b>						<b>PUNTOS:</b>	3,00	27.85%
<u>REF.</u>	<u>REFERENCIA SIGPAC</u>	<u>CULTIVO</u>	<u>DESCRIPCIÓN CULTIVO</u>	<u>S/R</u>	<u>PENDIENTE MEDIA (%)</u>	<u>SUP. COMPROM.</u> (ha)		
2284957	14-047-023-00169-001	101000	OLIVAR-SIN VARIEDAD	S	27,85	1,41		
<b>Porcentaje de superficie determinada en Red Natura 2000</b>						<b>PUNTOS:</b>	4,00	100.0%
<u>REF.</u>	<u>REFERENCIA SIGPAC</u>	<u>CULTIVO</u>	<u>DESCRIPCIÓN CULTIVO</u>	<u>S/R</u>		<u>SUP. COMPROM.</u> (ha)	<u>SUP. CUMPLE</u> (ha)	
2284957	14-047-023-00169-001	101000	OLIVAR-SIN VARIEDAD	S		1,41	1,41	



<u>APELLIDOS Y NOMBRE / RAZÓN SOCIAL</u>		<u>NIF</u>	<u>EXPEDIENTE</u>	<u>SUP. COMPROMETIDA</u>				
				<u>(ha)</u>				
LOZANO CANO FRANCISCO		30419990Y	3038266	7.18				
<b>RESOLUCIÓN</b>								
<b>ADMITIDO</b>								
<b>IMPORTE POR ANUALIDAD</b>								
		<b>2015</b>	<b>2016</b>	<b>2017</b>	<b>2018</b>	<b>2019</b>		
<b>IMPORTE MÁXIMO SUBVENCIONABLE</b>		819,53 €	819,53 €	819,53 €	819,53 €	819,53 €		
<b>IMPORTE MEDIO DE TRANSFERENCIA (€/ha)</b>		114,14 €	114,14 €	114,14 €	114,14 €	114,14 €		
<b>RECINTOS COMPROMETIDOS</b>								
<u>REF.</u>	<u>REFERENCIA SIGPAC</u>	<u>CULTIVO</u>	<u>DESCRIPCIÓN CULTIVO</u>	<u>PEND. MEDIA</u>	<u>SUP. DEC. ADMIN.</u>	<u>SUP. CERT.</u>	<u>SUP. CAMPO</u>	<u>SUP. COMPROM.</u>
				<u>S/R</u>	<u>(%)</u>	<u>(ha)</u>	<u>(ha)</u>	<u>(ha)</u>
2632827	14-047-023-00086-001	101000	OLIVAR-SIN VARIEDAD	S	42,07	0,94	0,94	0,94
2632828	14-047-023-00145-001	101000	OLIVAR-SIN VARIEDAD	S	41,37	2,95	2,95	2,95
2632829	14-047-023-00070-002	101000	OLIVAR-SIN VARIEDAD	S	50,90	1,88	1,88	1,88
2632830	14-047-023-00015-001	101000	OLIVAR-SIN VARIEDAD	S	31,48	0,62	0,62	0,62
2632831	14-047-010-00033-001	101000	OLIVAR-SIN VARIEDAD	S	45,16	0,11	0,11	0,11
2632832	14-047-023-00145-002	101000	OLIVAR-SIN VARIEDAD	S	44,38	0,68	0,68	0,68

**RESUMEN CRITERIOS DE SELECCIÓN**

<b>10.1.12 Agricultura de montaña con orientación ecológica en olivar</b>		<b>PUNTOS: 14,00</b>	
		<b>PUNTOS</b>	
<b>Solicitantes de la medida 11, específica para la conversión o mantenimiento en agricultura ecológica</b>		3,00	S
<b>Porcentaje de superficie determinada en zonas con limitaciones naturales u otras limitaciones específicas ubicadas en las zonas de montaña</b>		4,00	100.0%
<b>Porcentaje de superficie determinada situada en zonas RAMSAR</b>		0,00	0.0%
<b>Porcentaje de superficie determinada en zonas vulnerables a la contaminación por nitratos</b>		0,00	0.0%
<b>Mayor pendiente media</b>		3,00	43.45%
<b>Porcentaje de superficie determinada en Red Natura 2000</b>		4,00	100.0%



**DETALLE CRITERIOS DE SELECCIÓN****10.1.12 Agricultura de montaña con orientación ecológica en olivar****PUNTOS:** 14,00**Solicitantes de la medida 11, específica para la conversión o mantenimiento en agricultura ecológica****PUNTOS:** 3,00 S**Porcentaje de superficie determinada en zonas con limitaciones naturales u otras limitaciones específicas ubicadas en las zonas de montaña****PUNTOS:** 4,00 100.0%

<u>REF.</u>	<u>REFERENCIA SIGPAC</u>	<u>CULTIVO DESCRIPCIÓN CULTIVO</u>	<u>S/R</u>	<u>SUP. COMPROM.</u> <u>(ha)</u>	<u>SUP. CUMPLE</u> <u>(ha)</u>
2632831	14-047-010-00033-001	101000 OLIVAR-SIN VARIEDAD	S	0,11	0,11
2632830	14-047-023-00015-001	101000 OLIVAR-SIN VARIEDAD	S	0,62	0,62
2632829	14-047-023-00070-002	101000 OLIVAR-SIN VARIEDAD	S	1,88	1,88
2632827	14-047-023-00086-001	101000 OLIVAR-SIN VARIEDAD	S	0,94	0,94
2632828	14-047-023-00145-001	101000 OLIVAR-SIN VARIEDAD	S	2,95	2,95
2632832	14-047-023-00145-002	101000 OLIVAR-SIN VARIEDAD	S	0,68	0,68

**Porcentaje de superficie determinada situada en zonas RAMSAR****PUNTOS:** 0,00 0.0%

<u>REF.</u>	<u>REFERENCIA SIGPAC</u>	<u>CULTIVO DESCRIPCIÓN CULTIVO</u>	<u>S/R</u>	<u>SUP. COMPROM.</u> <u>(ha)</u>	<u>SUP. CUMPLE</u> <u>(ha)</u>
2632831	14-047-010-00033-001	101000 OLIVAR-SIN VARIEDAD	S	0,11	0,00
2632830	14-047-023-00015-001	101000 OLIVAR-SIN VARIEDAD	S	0,62	0,00
2632829	14-047-023-00070-002	101000 OLIVAR-SIN VARIEDAD	S	1,88	0,00
2632827	14-047-023-00086-001	101000 OLIVAR-SIN VARIEDAD	S	0,94	0,00
2632828	14-047-023-00145-001	101000 OLIVAR-SIN VARIEDAD	S	2,95	0,00
2632832	14-047-023-00145-002	101000 OLIVAR-SIN VARIEDAD	S	0,68	0,00

**Porcentaje de superficie determinada en zonas vulnerables a la contaminación por nitratos****PUNTOS:** 0,00 0.0%

<u>REF.</u>	<u>REFERENCIA SIGPAC</u>	<u>CULTIVO DESCRIPCIÓN CULTIVO</u>	<u>S/R</u>	<u>SUP. COMPROM.</u> <u>(ha)</u>	<u>SUP. CUMPLE</u> <u>(ha)</u>
2632831	14-047-010-00033-001	101000 OLIVAR-SIN VARIEDAD	S	0,11	0,00
2632830	14-047-023-00015-001	101000 OLIVAR-SIN VARIEDAD	S	0,62	0,00
2632829	14-047-023-00070-002	101000 OLIVAR-SIN VARIEDAD	S	1,88	0,00
2632827	14-047-023-00086-001	101000 OLIVAR-SIN VARIEDAD	S	0,94	0,00
2632828	14-047-023-00145-001	101000 OLIVAR-SIN VARIEDAD	S	2,95	0,00
2632832	14-047-023-00145-002	101000 OLIVAR-SIN VARIEDAD	S	0,68	0,00

**Mayor pendiente media****PUNTOS:** 3,00 43.45%

<u>REF.</u>	<u>REFERENCIA SIGPAC</u>	<u>CULTIVO DESCRIPCIÓN CULTIVO</u>	<u>S/R</u>	<u>PENDIENTE MEDIA (%)</u>	<u>SUP. COMPROM.</u> <u>(ha)</u>
2632831	14-047-010-00033-001	101000 OLIVAR-SIN VARIEDAD	S	45,16	0,11
2632830	14-047-023-00015-001	101000 OLIVAR-SIN VARIEDAD	S	31,48	0,62
2632829	14-047-023-00070-002	101000 OLIVAR-SIN VARIEDAD	S	50,90	1,88
2632827	14-047-023-00086-001	101000 OLIVAR-SIN VARIEDAD	S	42,07	0,94
2632828	14-047-023-00145-001	101000 OLIVAR-SIN VARIEDAD	S	41,37	2,95
2632832	14-047-023-00145-002	101000 OLIVAR-SIN VARIEDAD	S	44,38	0,68

**Porcentaje de superficie determinada en Red Natura 2000****PUNTOS:** 4,00 100.0%

<u>REF.</u>	<u>REFERENCIA SIGPAC</u>	<u>CULTIVO DESCRIPCIÓN CULTIVO</u>	<u>S/R</u>	<u>SUP. COMPROM.</u> <u>(ha)</u>	<u>SUP. CUMPLE</u> <u>(ha)</u>
2632831	14-047-010-00033-001	101000 OLIVAR-SIN VARIEDAD	S	0,11	0,11
2632830	14-047-023-00015-001	101000 OLIVAR-SIN VARIEDAD	S	0,62	0,62
2632829	14-047-023-00070-002	101000 OLIVAR-SIN VARIEDAD	S	1,88	1,88

<b>REF.</b>	<b>REFERENCIA SIGPAC</b>	<b>CULTIVO</b>	<b>DESCRIPCIÓN CULTIVO</b>	<b>S/R</b>	<b>SUP. COMPROM.</b> <b>(ha)</b>	<b>SUP. CUMPLE</b> <b>(ha)</b>
2632827	14-047-023-00086-001	101000	OLIVAR-SIN VARIEDAD	S	0,94	0,94
2632828	14-047-023-00145-001	101000	OLIVAR-SIN VARIEDAD	S	2,95	2,95
2632832	14-047-023-00145-002	101000	OLIVAR-SIN VARIEDAD	S	0,68	0,68



<u>APELLIDOS Y NOMBRE / RAZÓN SOCIAL</u>		<u>NIF</u>	<u>EXPEDIENTE</u>	<u>SUP. COMPROMETIDA</u>				
				<u>(ha)</u>				
LOZANO CANO JUAN		75629622X	3040283	1.86				
<b>RESOLUCIÓN</b>								
<b>ADMITIDO</b>								
<b>IMPORTE POR ANUALIDAD</b>								
		<b>2015</b>	<b>2016</b>	<b>2017</b>	<b>2018</b>	<b>2019</b>		
<b>IMPORTE MÁXIMO SUBVENCIONABLE</b>		212,30 €	212,30 €	212,30 €	212,30 €	212,30 €		
<b>IMPORTE MEDIO DE TRANSFERENCIA (€/ha)</b>		114,14 €	114,14 €	114,14 €	114,14 €	114,14 €		
<b>RECINTOS COMPROMETIDOS</b>								
<u>REF.</u>	<u>REFERENCIA SIGPAC</u>	<u>CULTIVO</u>	<u>DESCRIPCIÓN CULTIVO</u>	<u>PEND. MEDIA</u>	<u>SUP. DEC. ADMIN.</u>	<u>SUP. CERT.</u>	<u>SUP. CAMPO</u>	<u>SUP. COMPROM.</u>
				<u>S/R</u>	<u>(%)</u>	<u>(ha)</u>	<u>(ha)</u>	<u>(ha)</u>
2304536	14-047-023-00143-001	101000	OLIVAR-SIN VARIEDAD	S	48,22	1,84	1,84	1,84
2304537	14-047-023-00143-002	101000	OLIVAR-SIN VARIEDAD	S	42,13	0,02	0,02	0,02

### RESUMEN CRITERIOS DE SELECCIÓN

<b>10.1.12 Agricultura de montaña con orientación ecológica en olivar</b>		<b>PUNTOS: 14,00</b>	
		<b>PUNTOS</b>	
Solicitantes de la medida 11, específica para la conversión o mantenimiento en agricultura ecológica		3,00	S
Porcentaje de superficie determinada en zonas con limitaciones naturales u otras limitaciones específicas ubicadas en las zonas de montaña		4,00	100.0%
Porcentaje de superficie determinada situada en zonas RAMSAR		0,00	0.0%
Porcentaje de superficie determinada en zonas vulnerables a la contaminación por nitratos		0,00	0.0%
Mayor pendiente media		3,00	48.15%
Porcentaje de superficie determinada en Red Natura 2000		4,00	100.0%



**DETALLE CRITERIOS DE SELECCIÓN****10.1.12 Agricultura de montaña con orientación ecológica en olivar****PUNTOS:** 14,00**Solicitantes de la medida 11, específica para la conversión o mantenimiento en agricultura ecológica****PUNTOS:** 3,00 S**Porcentaje de superficie determinada en zonas con limitaciones naturales u otras limitaciones específicas ubicadas en las zonas de montaña****PUNTOS:** 4,00 100.0%

<u>REF.</u>	<u>REFERENCIA SIGPAC</u>	<u>CULTIVO</u>	<u>DESCRIPCIÓN CULTIVO</u>	<u>S/R</u>	<u>SUP. COMPROM.</u> <u>(ha)</u>	<u>SUP. CUMPLE</u> <u>(ha)</u>
2304536	14-047-023-00143-001	101000	OLIVAR-SIN VARIEDAD	S	1,84	1,84
2304537	14-047-023-00143-002	101000	OLIVAR-SIN VARIEDAD	S	0,02	0,02

**Porcentaje de superficie determinada situada en zonas RAMSAR****PUNTOS:** 0,00 0.0%

<u>REF.</u>	<u>REFERENCIA SIGPAC</u>	<u>CULTIVO</u>	<u>DESCRIPCIÓN CULTIVO</u>	<u>S/R</u>	<u>SUP. COMPROM.</u> <u>(ha)</u>	<u>SUP. CUMPLE</u> <u>(ha)</u>
2304536	14-047-023-00143-001	101000	OLIVAR-SIN VARIEDAD	S	1,84	0,00
2304537	14-047-023-00143-002	101000	OLIVAR-SIN VARIEDAD	S	0,02	0,00

**Porcentaje de superficie determinada en zonas vulnerables a la contaminación por nitratos****PUNTOS:** 0,00 0.0%

<u>REF.</u>	<u>REFERENCIA SIGPAC</u>	<u>CULTIVO</u>	<u>DESCRIPCIÓN CULTIVO</u>	<u>S/R</u>	<u>SUP. COMPROM.</u> <u>(ha)</u>	<u>SUP. CUMPLE</u> <u>(ha)</u>
2304536	14-047-023-00143-001	101000	OLIVAR-SIN VARIEDAD	S	1,84	0,00
2304537	14-047-023-00143-002	101000	OLIVAR-SIN VARIEDAD	S	0,02	0,00

**Mayor pendiente media****PUNTOS:** 3,00 48.15%

<u>REF.</u>	<u>REFERENCIA SIGPAC</u>	<u>CULTIVO</u>	<u>DESCRIPCIÓN CULTIVO</u>	<u>S/R</u>	<u>PENDIENTE MEDIA (%)</u>	<u>SUP. COMPROM.</u> <u>(ha)</u>
2304536	14-047-023-00143-001	101000	OLIVAR-SIN VARIEDAD	S	48,22	1,84
2304537	14-047-023-00143-002	101000	OLIVAR-SIN VARIEDAD	S	42,13	0,02

**Porcentaje de superficie determinada en Red Natura 2000****PUNTOS:** 4,00 100.0%

<u>REF.</u>	<u>REFERENCIA SIGPAC</u>	<u>CULTIVO</u>	<u>DESCRIPCIÓN CULTIVO</u>	<u>S/R</u>	<u>SUP. COMPROM.</u> <u>(ha)</u>	<u>SUP. CUMPLE</u> <u>(ha)</u>
2304536	14-047-023-00143-001	101000	OLIVAR-SIN VARIEDAD	S	1,84	1,84
2304537	14-047-023-00143-002	101000	OLIVAR-SIN VARIEDAD	S	0,02	0,02



<u>APELLIDOS Y NOMBRE / RAZÓN SOCIAL</u>		<u>NIF</u>	<u>EXPEDIENTE</u>	<u>SUP. COMPROMETIDA</u>				
				<u>(ha)</u>				
LOZANO CANO LUISA		75664484G	3040298	2.95				
<b>RESOLUCIÓN ADMITIDO</b>								
<b>IMPORTE POR ANUALIDAD</b>								
		<b>2015</b>	<b>2016</b>	<b>2017</b>	<b>2018</b>	<b>2019</b>		
IMPORTE MÁXIMO SUBVENCIONABLE		336,71 €	336,71 €	336,71 €	336,71 €	336,71 €		
IMPORTE MEDIO DE TRANSFERENCIA (€/ha)		114,14 €	114,14 €	114,14 €	114,14 €	114,14 €		
<b>RECINTOS COMPROMETIDOS</b>								
<u>REF.</u>	<u>REFERENCIA SIGPAC</u>	<u>CULTIVO</u>	<u>DESCRIPCIÓN CULTIVO</u>	<u>PEND. MEDIA</u>	<u>SUP. DEC. ADMIN.</u>	<u>SUP. CERT.</u>	<u>SUP. CAMPO</u>	<u>SUP. COMPROM.</u>
				<u>S/R</u>	<u>(%)</u>	<u>(ha)</u>	<u>(ha)</u>	<u>(ha)</u>
2303909	14-047-023-00144-002	101000	OLIVAR-SIN VARIEDAD	S	44,89	1,26	1,26	1,26
2303910	14-047-023-00144-004	101000	OLIVAR-SIN VARIEDAD	S	39,39	1,06	1,06	1,06
2303911	14-047-023-00144-003	101000	OLIVAR-SIN VARIEDAD	S	29,52	0,63	0,63	0,63

**RESUMEN CRITERIOS DE SELECCIÓN**

<b>10.1.12 Agricultura de montaña con orientación ecológica en olivar</b>		<b>PUNTOS: 14,00</b>
	<b>PUNTOS</b>	
Solicitantes de la medida 11, específica para la conversión o mantenimiento en agricultura ecológica	3,00	S
Porcentaje de superficie determinada en zonas con limitaciones naturales u otras limitaciones específicas ubicadas en las zonas de montaña	4,00	100.0%
Porcentaje de superficie determinada situada en zonas RAMSAR	0,00	0.0%
Porcentaje de superficie determinada en zonas vulnerables a la contaminación por nitratos	0,00	0.0%
Mayor pendiente media	3,00	39.63%
Porcentaje de superficie determinada en Red Natura 2000	4,00	100.0%



**DETALLE CRITERIOS DE SELECCIÓN****10.1.12 Agricultura de montaña con orientación ecológica en olivar****PUNTOS:** 14,00**Solicitantes de la medida 11, específica para la conversión o mantenimiento en agricultura ecológica****PUNTOS:** 3,00 S**Porcentaje de superficie determinada en zonas con limitaciones naturales u otras limitaciones específicas ubicadas en las zonas de montaña****PUNTOS:** 4,00 100.0%

<u>REF.</u>	<u>REFERENCIA SIGPAC</u>	<u>CULTIVO DESCRIPCIÓN CULTIVO</u>	<u>S/R</u>	<u>SUP. COMPROM.</u> <u>(ha)</u>	<u>SUP. CUMPLE</u> <u>(ha)</u>
2303909	14-047-023-00144-002	101000 OLIVAR-SIN VARIEDAD	S	1,26	1,26
2303911	14-047-023-00144-003	101000 OLIVAR-SIN VARIEDAD	S	0,63	0,63
2303910	14-047-023-00144-004	101000 OLIVAR-SIN VARIEDAD	S	1,06	1,06

**Porcentaje de superficie determinada situada en zonas RAMSAR****PUNTOS:** 0,00 0.0%

<u>REF.</u>	<u>REFERENCIA SIGPAC</u>	<u>CULTIVO DESCRIPCIÓN CULTIVO</u>	<u>S/R</u>	<u>SUP. COMPROM.</u> <u>(ha)</u>	<u>SUP. CUMPLE</u> <u>(ha)</u>
2303909	14-047-023-00144-002	101000 OLIVAR-SIN VARIEDAD	S	1,26	0,00
2303911	14-047-023-00144-003	101000 OLIVAR-SIN VARIEDAD	S	0,63	0,00
2303910	14-047-023-00144-004	101000 OLIVAR-SIN VARIEDAD	S	1,06	0,00

**Porcentaje de superficie determinada en zonas vulnerables a la contaminación por nitratos****PUNTOS:** 0,00 0.0%

<u>REF.</u>	<u>REFERENCIA SIGPAC</u>	<u>CULTIVO DESCRIPCIÓN CULTIVO</u>	<u>S/R</u>	<u>SUP. COMPROM.</u> <u>(ha)</u>	<u>SUP. CUMPLE</u> <u>(ha)</u>
2303909	14-047-023-00144-002	101000 OLIVAR-SIN VARIEDAD	S	1,26	0,00
2303911	14-047-023-00144-003	101000 OLIVAR-SIN VARIEDAD	S	0,63	0,00
2303910	14-047-023-00144-004	101000 OLIVAR-SIN VARIEDAD	S	1,06	0,00

**Mayor pendiente media****PUNTOS:** 3,00 39.63%

<u>REF.</u>	<u>REFERENCIA SIGPAC</u>	<u>CULTIVO DESCRIPCIÓN CULTIVO</u>	<u>S/R</u>	<u>PENDIENTE MEDIA (%)</u>	<u>SUP. COMPROM.</u> <u>(ha)</u>
2303909	14-047-023-00144-002	101000 OLIVAR-SIN VARIEDAD	S	44,89	1,26
2303911	14-047-023-00144-003	101000 OLIVAR-SIN VARIEDAD	S	29,52	0,63
2303910	14-047-023-00144-004	101000 OLIVAR-SIN VARIEDAD	S	39,39	1,06

**Porcentaje de superficie determinada en Red Natura 2000****PUNTOS:** 4,00 100.0%

<u>REF.</u>	<u>REFERENCIA SIGPAC</u>	<u>CULTIVO DESCRIPCIÓN CULTIVO</u>	<u>S/R</u>	<u>SUP. COMPROM.</u> <u>(ha)</u>	<u>SUP. CUMPLE</u> <u>(ha)</u>
2303909	14-047-023-00144-002	101000 OLIVAR-SIN VARIEDAD	S	1,26	1,26
2303911	14-047-023-00144-003	101000 OLIVAR-SIN VARIEDAD	S	0,63	0,63
2303910	14-047-023-00144-004	101000 OLIVAR-SIN VARIEDAD	S	1,06	1,06





<u>APELLIDOS Y NOMBRE / RAZÓN SOCIAL</u>		<u>NIF</u>	<u>EXPEDIENTE</u>	<u>SUP. COMPROMETIDA</u>				
				<u>(ha)</u>				
LOZANO GOMEZ MANUEL VICENTE		17158707V	3042875	16.21				
<b>RESOLUCIÓN ADMITIDO</b>								
<b>IMPORTE POR ANUALIDAD</b>								
		<b>2015</b>	<b>2016</b>	<b>2017</b>	<b>2018</b>	<b>2019</b>		
<b>IMPORTE MÁXIMO SUBVENCIONABLE</b>		1.850,21 €	1.850,21 €	1.850,21 €	1.850,21 €	1.850,21 €		
<b>IMPORTE MEDIO DE TRANSFERENCIA (€/ha)</b>		114,14 €	114,14 €	114,14 €	114,14 €	114,14 €		
<b>RECINTOS COMPROMETIDOS</b>								
<u>REF.</u>	<u>REFERENCIA SIGPAC</u>	<u>CULTIVO</u>	<u>DESCRIPCIÓN CULTIVO</u>	<u>PEND. MEDIA</u>	<u>SUP. DEC. ADMIN.</u>	<u>SUP. CERT.</u>	<u>SUP. CAMPO</u>	<u>SUP. COMPROM.</u>
				<u>S/R</u>	<u>(%)</u>	<u>(ha)</u>	<u>(ha)</u>	<u>(ha)</u>
2662804	14-073-033-00039-001	101000	OLIVAR-SIN VARIEDAD	S	21,95	0,50	0,85	0,50
2662805	14-073-033-00049-001	101000	OLIVAR-SIN VARIEDAD	S	26,38	5,48	5,48	5,48
2662809	14-073-033-00039-001	101000	OLIVAR-SIN VARIEDAD	S	21,95	10,23	17,31	10,23

### RESUMEN CRITERIOS DE SELECCIÓN

<b>10.1.12 Agricultura de montaña con orientación ecológica en olivar</b>		<b>PUNTOS: 12,00</b>	
		<b>PUNTOS</b>	
<b>Solicitantes de la medida 11, específica para la conversión o mantenimiento en agricultura ecológica</b>		3,00	S
<b>Porcentaje de superficie determinada en zonas con limitaciones naturales u otras limitaciones específicas ubicadas en las zonas de montaña</b>		4,00	100.0%
<b>Porcentaje de superficie determinada situada en zonas RAMSAR</b>		0,00	0.0%
<b>Porcentaje de superficie determinada en zonas vulnerables a la contaminación por nitratos</b>		0,00	0.0%
<b>Mayor pendiente media</b>		1,00	23.45%
<b>Porcentaje de superficie determinada en Red Natura 2000</b>		4,00	100.0%



**DETALLE CRITERIOS DE SELECCIÓN****10.1.12 Agricultura de montaña con orientación ecológica en olivar****PUNTOS:** 12,00**Solicitantes de la medida 11, específica para la conversión o mantenimiento en agricultura ecológica****PUNTOS:** 3,00 S**Porcentaje de superficie determinada en zonas con limitaciones naturales u otras limitaciones específicas ubicadas en las zonas de montaña****PUNTOS:** 4,00 100.0%

<u>REF.</u>	<u>REFERENCIA SIGPAC</u>	<u>CULTIVO</u>	<u>DESCRIPCIÓN CULTIVO</u>	<u>S/R</u>	<u>SUP. COMPROM.</u> <u>(ha)</u>	<u>SUP. CUMPLE</u> <u>(ha)</u>
2662809	14-073-033-00039-001	101000	OLIVAR-SIN VARIEDAD	S	10,23	10,23
2662804	14-073-033-00039-001	101000	OLIVAR-SIN VARIEDAD	S	0,50	0,50
2662805	14-073-033-00049-001	101000	OLIVAR-SIN VARIEDAD	S	5,48	5,48

**Porcentaje de superficie determinada situada en zonas RAMSAR****PUNTOS:** 0,00 0.0%

<u>REF.</u>	<u>REFERENCIA SIGPAC</u>	<u>CULTIVO</u>	<u>DESCRIPCIÓN CULTIVO</u>	<u>S/R</u>	<u>SUP. COMPROM.</u> <u>(ha)</u>	<u>SUP. CUMPLE</u> <u>(ha)</u>
2662804	14-073-033-00039-001	101000	OLIVAR-SIN VARIEDAD	S	0,50	0,00
2662809	14-073-033-00039-001	101000	OLIVAR-SIN VARIEDAD	S	10,23	0,00
2662805	14-073-033-00049-001	101000	OLIVAR-SIN VARIEDAD	S	5,48	0,00

**Porcentaje de superficie determinada en zonas vulnerables a la contaminación por nitratos****PUNTOS:** 0,00 0.0%

<u>REF.</u>	<u>REFERENCIA SIGPAC</u>	<u>CULTIVO</u>	<u>DESCRIPCIÓN CULTIVO</u>	<u>S/R</u>	<u>SUP. COMPROM.</u> <u>(ha)</u>	<u>SUP. CUMPLE</u> <u>(ha)</u>
2662804	14-073-033-00039-001	101000	OLIVAR-SIN VARIEDAD	S	0,50	0,00
2662809	14-073-033-00039-001	101000	OLIVAR-SIN VARIEDAD	S	10,23	0,00
2662805	14-073-033-00049-001	101000	OLIVAR-SIN VARIEDAD	S	5,48	0,00

**Mayor pendiente media****PUNTOS:** 1,00 23.45%

<u>REF.</u>	<u>REFERENCIA SIGPAC</u>	<u>CULTIVO</u>	<u>DESCRIPCIÓN CULTIVO</u>	<u>S/R</u>	<u>PENDIENTE MEDIA (%)</u>	<u>SUP. COMPROM.</u> <u>(ha)</u>
2662804	14-073-033-00039-001	101000	OLIVAR-SIN VARIEDAD	S	21,95	0,50
2662809	14-073-033-00039-001	101000	OLIVAR-SIN VARIEDAD	S	21,95	10,23
2662805	14-073-033-00049-001	101000	OLIVAR-SIN VARIEDAD	S	26,38	5,48

**Porcentaje de superficie determinada en Red Natura 2000****PUNTOS:** 4,00 100.0%

<u>REF.</u>	<u>REFERENCIA SIGPAC</u>	<u>CULTIVO</u>	<u>DESCRIPCIÓN CULTIVO</u>	<u>S/R</u>	<u>SUP. COMPROM.</u> <u>(ha)</u>	<u>SUP. CUMPLE</u> <u>(ha)</u>
2662809	14-073-033-00039-001	101000	OLIVAR-SIN VARIEDAD	S	10,23	10,23
2662804	14-073-033-00039-001	101000	OLIVAR-SIN VARIEDAD	S	0,50	0,50
2662805	14-073-033-00049-001	101000	OLIVAR-SIN VARIEDAD	S	5,48	5,48



<u>APELLIDOS Y NOMBRE / RAZÓN SOCIAL</u>		<u>NIF</u>	<u>EXPEDIENTE</u>	<u>SUP. COMPROMETIDA</u>				
				<u>(ha)</u>				
LOZANO REDONDO AMBROSIO		80115560M	3040301	11,38				
<b>RESOLUCIÓN ADMITIDO</b>								
<b>IMPORTE POR ANUALIDAD</b>								
		<u>2015</u>	<u>2016</u>	<u>2017</u>	<u>2018</u>	<u>2019</u>		
IMPORTE MÁXIMO SUBVENCIONABLE		1.298,91 €	1.298,91 €	1.298,91 €	1.298,91 €	1.298,91 €		
IMPORTE MEDIO DE TRANSFERENCIA (€/ha)		114,14 €	114,14 €	114,14 €	114,14 €	114,14 €		
<b>RECINTOS COMPROMETIDOS</b>								
<u>REF.</u>	<u>REFERENCIA SIGPAC</u>	<u>CULTIVO</u>	<u>DESCRIPCIÓN CULTIVO</u>	<u>PEND. MEDIA</u>	<u>SUP. DEC. ADMIN.</u>	<u>SUP. CERT.</u>	<u>SUP. CAMPO</u>	<u>SUP. COMPROM.</u>
				<u>S/R</u>	<u>(%)</u>	<u>(ha)</u>	<u>(ha)</u>	<u>(ha)</u>
2648713	14-047-009-00131-001	101000	OLIVAR-SIN VARIEDAD	S	44,88	3,64	3,64	3,64
2648714	14-047-009-00155-001	101000	OLIVAR-SIN VARIEDAD	S	51,56	0,23	0,23	0,23
2648715	14-047-009-00156-001	101000	OLIVAR-SIN VARIEDAD	S	40,23	1,54	1,59	1,54
2648716	14-047-010-00011-004	101000	OLIVAR-SIN VARIEDAD	S	47,10	1,59	1,63	1,59
2648717	14-047-010-00004-001	101000	OLIVAR-SIN VARIEDAD	S	55,55	0,84	0,84	0,84
2648718	14-047-010-00005-003	101000	OLIVAR-SIN VARIEDAD	S	49,98	0,99	0,99	0,99
2648719	14-047-010-00003-002	101000	OLIVAR-SIN VARIEDAD	S	52,72	0,22	0,22	0,22
2648721	14-047-010-00009-001	101000	OLIVAR-SIN VARIEDAD	S	38,67	1,69	1,69	1,69
2648723	14-047-010-00011-004	101000	OLIVAR-SIN VARIEDAD	S	47,10	0,64	0,65	0,64

**RESUMEN CRITERIOS DE SELECCIÓN****10.1.12 Agricultura de montaña con orientación ecológica en olivar****PUNTOS: 14,00**

	<u>PUNTOS</u>	
Solicitantes de la medida 11, específica para la conversión o mantenimiento en agricultura ecológica	3,00	S
Porcentaje de superficie determinada en zonas con limitaciones naturales u otras limitaciones específicas ubicadas en las zonas de montaña	4,00	100.0%
Porcentaje de superficie determinada situada en zonas RAMSAR	0,00	0.0%
Porcentaje de superficie determinada en zonas vulnerables a la contaminación por nitratos	0,00	0.0%
Mayor pendiente media	3,00	45.28%
Porcentaje de superficie determinada en Red Natura 2000	4,00	100.0%



**DETALLE CRITERIOS DE SELECCIÓN****10.1.12 Agricultura de montaña con orientación ecológica en olivar****PUNTOS:** 14,00**Solicitantes de la medida 11, específica para la conversión o mantenimiento en agricultura ecológica****PUNTOS:** 3,00 S**Porcentaje de superficie determinada en zonas con limitaciones naturales u otras limitaciones específicas ubicadas en las zonas de montaña****PUNTOS:** 4,00 100.0%

<u>REF.</u>	<u>REFERENCIA SIGPAC</u>	<u>CULTIVO DESCRIPCIÓN CULTIVO</u>	<u>S/R</u>	<u>SUP. COMPROM.</u> <u>(ha)</u>	<u>SUP. CUMPLE</u> <u>(ha)</u>
2648713	14-047-009-00131-001	101000 OLIVAR-SIN VARIEDAD	S	3,64	3,64
2648714	14-047-009-00155-001	101000 OLIVAR-SIN VARIEDAD	S	0,23	0,23
2648715	14-047-009-00156-001	101000 OLIVAR-SIN VARIEDAD	S	1,54	1,54
2648719	14-047-010-00003-002	101000 OLIVAR-SIN VARIEDAD	S	0,22	0,22
2648717	14-047-010-00004-001	101000 OLIVAR-SIN VARIEDAD	S	0,84	0,84
2648718	14-047-010-00005-003	101000 OLIVAR-SIN VARIEDAD	S	0,99	0,99
2648721	14-047-010-00009-001	101000 OLIVAR-SIN VARIEDAD	S	1,69	1,69
2648716	14-047-010-00011-004	101000 OLIVAR-SIN VARIEDAD	S	1,59	1,59
2648723	14-047-010-00011-004	101000 OLIVAR-SIN VARIEDAD	S	0,64	0,64

**Porcentaje de superficie determinada situada en zonas RAMSAR****PUNTOS:** 0,00 0.0%

<u>REF.</u>	<u>REFERENCIA SIGPAC</u>	<u>CULTIVO DESCRIPCIÓN CULTIVO</u>	<u>S/R</u>	<u>SUP. COMPROM.</u> <u>(ha)</u>	<u>SUP. CUMPLE</u> <u>(ha)</u>
2648713	14-047-009-00131-001	101000 OLIVAR-SIN VARIEDAD	S	3,64	0,00
2648714	14-047-009-00155-001	101000 OLIVAR-SIN VARIEDAD	S	0,23	0,00
2648715	14-047-009-00156-001	101000 OLIVAR-SIN VARIEDAD	S	1,54	0,00
2648719	14-047-010-00003-002	101000 OLIVAR-SIN VARIEDAD	S	0,22	0,00
2648717	14-047-010-00004-001	101000 OLIVAR-SIN VARIEDAD	S	0,84	0,00
2648718	14-047-010-00005-003	101000 OLIVAR-SIN VARIEDAD	S	0,99	0,00
2648721	14-047-010-00009-001	101000 OLIVAR-SIN VARIEDAD	S	1,69	0,00
2648723	14-047-010-00011-004	101000 OLIVAR-SIN VARIEDAD	S	0,64	0,00
2648716	14-047-010-00011-004	101000 OLIVAR-SIN VARIEDAD	S	1,59	0,00

**Porcentaje de superficie determinada en zonas vulnerables a la contaminación por nitratos****PUNTOS:** 0,00 0.0%

<u>REF.</u>	<u>REFERENCIA SIGPAC</u>	<u>CULTIVO DESCRIPCIÓN CULTIVO</u>	<u>S/R</u>	<u>SUP. COMPROM.</u> <u>(ha)</u>	<u>SUP. CUMPLE</u> <u>(ha)</u>
2648713	14-047-009-00131-001	101000 OLIVAR-SIN VARIEDAD	S	3,64	0,00
2648714	14-047-009-00155-001	101000 OLIVAR-SIN VARIEDAD	S	0,23	0,00
2648715	14-047-009-00156-001	101000 OLIVAR-SIN VARIEDAD	S	1,54	0,00
2648719	14-047-010-00003-002	101000 OLIVAR-SIN VARIEDAD	S	0,22	0,00
2648717	14-047-010-00004-001	101000 OLIVAR-SIN VARIEDAD	S	0,84	0,00
2648718	14-047-010-00005-003	101000 OLIVAR-SIN VARIEDAD	S	0,99	0,00
2648721	14-047-010-00009-001	101000 OLIVAR-SIN VARIEDAD	S	1,69	0,00
2648723	14-047-010-00011-004	101000 OLIVAR-SIN VARIEDAD	S	0,64	0,00
2648716	14-047-010-00011-004	101000 OLIVAR-SIN VARIEDAD	S	1,59	0,00

**Mayor pendiente media****PUNTOS:** 3,00 45.28%

<u>REF.</u>	<u>REFERENCIA SIGPAC</u>	<u>CULTIVO DESCRIPCIÓN CULTIVO</u>	<u>S/R</u>	<u>PENDIENTE MEDIA (%)</u>	<u>SUP. COMPROM.</u> <u>(ha)</u>
2648713	14-047-009-00131-001	101000 OLIVAR-SIN VARIEDAD	S	44,88	3,64
2648714	14-047-009-00155-001	101000 OLIVAR-SIN VARIEDAD	S	51,56	0,23
2648715	14-047-009-00156-001	101000 OLIVAR-SIN VARIEDAD	S	40,23	1,54
2648719	14-047-010-00003-002	101000 OLIVAR-SIN VARIEDAD	S	52,72	0,22
2648717	14-047-010-00004-001	101000 OLIVAR-SIN VARIEDAD	S	55,55	0,84
2648718	14-047-010-00005-003	101000 OLIVAR-SIN VARIEDAD	S	49,98	0,99

REF.	REFERENCIA SIGPAC	CULTIVO	DESCRIPCIÓN CULTIVO	S/R	PENDIENTE MEDIA (%)	SUP.
						COMPROM. (ha)
2648721	14-047-010-00009-001	101000	OLIVAR-SIN VARIEDAD	S	38,67	1,69
2648723	14-047-010-00011-004	101000	OLIVAR-SIN VARIEDAD	S	47,10	0,64
2648716	14-047-010-00011-004	101000	OLIVAR-SIN VARIEDAD	S	47,10	1,59

**Porcentaje de superficie determinada en Red Natura 2000**

PUNTOS: 4,00 100.0%

REF.	REFERENCIA SIGPAC	CULTIVO	DESCRIPCIÓN CULTIVO	S/R	SUP.	SUP.
					COMPROM. (ha)	CUMPLE (ha)
2648713	14-047-009-00131-001	101000	OLIVAR-SIN VARIEDAD	S	3,64	3,64
2648714	14-047-009-00155-001	101000	OLIVAR-SIN VARIEDAD	S	0,23	0,23
2648715	14-047-009-00156-001	101000	OLIVAR-SIN VARIEDAD	S	1,54	1,54
2648719	14-047-010-00003-002	101000	OLIVAR-SIN VARIEDAD	S	0,22	0,22
2648717	14-047-010-00004-001	101000	OLIVAR-SIN VARIEDAD	S	0,84	0,84
2648718	14-047-010-00005-003	101000	OLIVAR-SIN VARIEDAD	S	0,99	0,99
2648721	14-047-010-00009-001	101000	OLIVAR-SIN VARIEDAD	S	1,69	1,69
2648716	14-047-010-00011-004	101000	OLIVAR-SIN VARIEDAD	S	1,59	1,59
2648723	14-047-010-00011-004	101000	OLIVAR-SIN VARIEDAD	S	0,64	0,64



<u>APELLIDOS Y NOMBRE / RAZÓN SOCIAL</u>		<u>NIF</u>	<u>EXPEDIENTE</u>	<u>SUP. COMPROMETIDA</u>				
				<u>(ha)</u>				
LOZANO RUIZ MARIA FELISA		30524567W	3040310	14.47				
<b>RESOLUCIÓN</b>								
<b>ADMITIDO</b>								
<b>IMPORTE POR ANUALIDAD</b>								
		<u>2015</u>	<u>2016</u>	<u>2017</u>	<u>2018</u>	<u>2019</u>		
<b>IMPORTE MÁXIMO SUBVENCIONABLE</b>		1.651,61 €	1.651,61 €	1.651,61 €	1.651,61 €	1.651,61 €		
<b>IMPORTE MEDIO DE TRANSFERENCIA (€/ha)</b>		114,14 €	114,14 €	114,14 €	114,14 €	114,14 €		
<b>RECINTOS COMPROMETIDOS</b>								
<u>REF.</u>	<u>REFERENCIA SIGPAC</u>	<u>CULTIVO</u>	<u>DESCRIPCIÓN CULTIVO</u>	<u>PEND. MEDIA</u>	<u>SUP. DEC. ADMIN.</u>	<u>SUP. CERT.</u>	<u>SUP. CAMPO</u>	<u>SUP. COMPROM.</u>
				<u>S/R</u>	<u>(%)</u>	<u>(ha)</u>	<u>(ha)</u>	<u>(ha)</u>
2646005	14-047-023-00009-006	101000	OLIVAR-SIN VARIEDAD	S	38,80	2,64	2,64	2,64
2646006	14-047-023-00009-020	101000	OLIVAR-SIN VARIEDAD	S	27,09	0,07	0,07	0,07
2646007	14-047-023-00009-021	101000	OLIVAR-SIN VARIEDAD	S	32,83	0,89	0,89	0,89
2646008	14-047-023-00146-001	101000	OLIVAR-SIN VARIEDAD	S	30,04	2,18	2,21	2,18
2646009	14-047-023-00147-003	101000	OLIVAR-SIN VARIEDAD	S	33,18	2,92	2,93	2,92
2646010	14-047-022-00037-001	101000	OLIVAR-SIN VARIEDAD	S	27,22	0,53	0,53	0,53
2646011	14-047-022-00064-002	101000	OLIVAR-SIN VARIEDAD	S	84,25	0,01	0,01	0,01
2646012	14-047-022-00064-003	101000	OLIVAR-SIN VARIEDAD	S	65,48	3,67	3,67	3,67
2646013	14-047-023-00009-005	101000	OLIVAR-SIN VARIEDAD	S	36,57	1,56	1,56	1,56

**RESUMEN CRITERIOS DE SELECCIÓN****10.1.12 Agricultura de montaña con orientación ecológica en olivar****PUNTOS: 14,00**

	<u>PUNTOS</u>	
<b>Solicitantes de la medida 11, específica para la conversión o mantenimiento en agricultura ecológica</b>	3,00	S
<b>Porcentaje de superficie determinada en zonas con limitaciones naturales u otras limitaciones específicas ubicadas en las zonas de montaña</b>	4,00	100.0%
<b>Porcentaje de superficie determinada situada en zonas RAMSAR</b>	0,00	0.0%
<b>Porcentaje de superficie determinada en zonas vulnerables a la contaminación por nitratos</b>	0,00	0.0%
<b>Mayor pendiente media</b>	3,00	42.06%
<b>Porcentaje de superficie determinada en Red Natura 2000</b>	4,00	100.0%



**DETALLE CRITERIOS DE SELECCIÓN****10.1.12 Agricultura de montaña con orientación ecológica en olivar****PUNTOS:** 14,00**Solicitantes de la medida 11, específica para la conversión o mantenimiento en agricultura ecológica****PUNTOS:** 3,00 S**Porcentaje de superficie determinada en zonas con limitaciones naturales u otras limitaciones específicas ubicadas en las zonas de montaña****PUNTOS:** 4,00 100.0%

<u>REF.</u>	<u>REFERENCIA SIGPAC</u>	<u>CULTIVO DESCRIPCIÓN CULTIVO</u>	<u>S/R</u>	<u>SUP. COMPROM.</u> <u>(ha)</u>	<u>SUP. CUMPLE</u> <u>(ha)</u>
2646010	14-047-022-00037-001	101000 OLIVAR-SIN VARIEDAD	S	0,53	0,53
2646011	14-047-022-00064-002	101000 OLIVAR-SIN VARIEDAD	S	0,01	0,01
2646012	14-047-022-00064-003	101000 OLIVAR-SIN VARIEDAD	S	3,67	3,67
2646013	14-047-023-00009-005	101000 OLIVAR-SIN VARIEDAD	S	1,56	1,56
2646005	14-047-023-00009-006	101000 OLIVAR-SIN VARIEDAD	S	2,64	2,64
2646006	14-047-023-00009-020	101000 OLIVAR-SIN VARIEDAD	S	0,07	0,07
2646007	14-047-023-00009-021	101000 OLIVAR-SIN VARIEDAD	S	0,89	0,89
2646008	14-047-023-00146-001	101000 OLIVAR-SIN VARIEDAD	S	2,18	2,18
2646009	14-047-023-00147-003	101000 OLIVAR-SIN VARIEDAD	S	2,92	2,92

**Porcentaje de superficie determinada situada en zonas RAMSAR****PUNTOS:** 0,00 0.0%

<u>REF.</u>	<u>REFERENCIA SIGPAC</u>	<u>CULTIVO DESCRIPCIÓN CULTIVO</u>	<u>S/R</u>	<u>SUP. COMPROM.</u> <u>(ha)</u>	<u>SUP. CUMPLE</u> <u>(ha)</u>
2646010	14-047-022-00037-001	101000 OLIVAR-SIN VARIEDAD	S	0,53	0,00
2646011	14-047-022-00064-002	101000 OLIVAR-SIN VARIEDAD	S	0,01	0,00
2646012	14-047-022-00064-003	101000 OLIVAR-SIN VARIEDAD	S	3,67	0,00
2646013	14-047-023-00009-005	101000 OLIVAR-SIN VARIEDAD	S	1,56	0,00
2646005	14-047-023-00009-006	101000 OLIVAR-SIN VARIEDAD	S	2,64	0,00
2646006	14-047-023-00009-020	101000 OLIVAR-SIN VARIEDAD	S	0,07	0,00
2646007	14-047-023-00009-021	101000 OLIVAR-SIN VARIEDAD	S	0,89	0,00
2646008	14-047-023-00146-001	101000 OLIVAR-SIN VARIEDAD	S	2,18	0,00
2646009	14-047-023-00147-003	101000 OLIVAR-SIN VARIEDAD	S	2,92	0,00

**Porcentaje de superficie determinada en zonas vulnerables a la contaminación por nitratos****PUNTOS:** 0,00 0.0%

<u>REF.</u>	<u>REFERENCIA SIGPAC</u>	<u>CULTIVO DESCRIPCIÓN CULTIVO</u>	<u>S/R</u>	<u>SUP. COMPROM.</u> <u>(ha)</u>	<u>SUP. CUMPLE</u> <u>(ha)</u>
2646010	14-047-022-00037-001	101000 OLIVAR-SIN VARIEDAD	S	0,53	0,00
2646011	14-047-022-00064-002	101000 OLIVAR-SIN VARIEDAD	S	0,01	0,00
2646012	14-047-022-00064-003	101000 OLIVAR-SIN VARIEDAD	S	3,67	0,00
2646013	14-047-023-00009-005	101000 OLIVAR-SIN VARIEDAD	S	1,56	0,00
2646005	14-047-023-00009-006	101000 OLIVAR-SIN VARIEDAD	S	2,64	0,00
2646006	14-047-023-00009-020	101000 OLIVAR-SIN VARIEDAD	S	0,07	0,00
2646007	14-047-023-00009-021	101000 OLIVAR-SIN VARIEDAD	S	0,89	0,00
2646008	14-047-023-00146-001	101000 OLIVAR-SIN VARIEDAD	S	2,18	0,00
2646009	14-047-023-00147-003	101000 OLIVAR-SIN VARIEDAD	S	2,92	0,00

**Mayor pendiente media****PUNTOS:** 3,00 42.06%

<u>REF.</u>	<u>REFERENCIA SIGPAC</u>	<u>CULTIVO DESCRIPCIÓN CULTIVO</u>	<u>S/R</u>	<u>PENDIENTE MEDIA (%)</u>	<u>SUP. COMPROM.</u> <u>(ha)</u>
2646010	14-047-022-00037-001	101000 OLIVAR-SIN VARIEDAD	S	27,22	0,53
2646011	14-047-022-00064-002	101000 OLIVAR-SIN VARIEDAD	S	84,25	0,01
2646012	14-047-022-00064-003	101000 OLIVAR-SIN VARIEDAD	S	65,48	3,67
2646013	14-047-023-00009-005	101000 OLIVAR-SIN VARIEDAD	S	36,57	1,56
2646005	14-047-023-00009-006	101000 OLIVAR-SIN VARIEDAD	S	38,80	2,64
2646006	14-047-023-00009-020	101000 OLIVAR-SIN VARIEDAD	S	27,09	0,07

REF.	REFERENCIA SIGPAC	CULTIVO	DESCRIPCIÓN CULTIVO	S/R	PENDIENTE	SUP.
					MEDIA (%)	COMPROM.
					(ha)	(ha)
2646007	14-047-023-00009-021	101000	OLIVAR-SIN VARIEDAD	S	32,83	0,89
2646008	14-047-023-00146-001	101000	OLIVAR-SIN VARIEDAD	S	30,04	2,18
2646009	14-047-023-00147-003	101000	OLIVAR-SIN VARIEDAD	S	33,18	2,92

**Porcentaje de superficie determinada en Red Natura 2000****PUNTOS:** 4,00 100.0%

REF.	REFERENCIA SIGPAC	CULTIVO	DESCRIPCIÓN CULTIVO	S/R	SUP.	SUP.
					COMPROM.	CUMPLE
					(ha)	(ha)
2646010	14-047-022-00037-001	101000	OLIVAR-SIN VARIEDAD	S	0,53	0,53
2646011	14-047-022-00064-002	101000	OLIVAR-SIN VARIEDAD	S	0,01	0,01
2646012	14-047-022-00064-003	101000	OLIVAR-SIN VARIEDAD	S	3,67	3,67
2646013	14-047-023-00009-005	101000	OLIVAR-SIN VARIEDAD	S	1,56	1,56
2646005	14-047-023-00009-006	101000	OLIVAR-SIN VARIEDAD	S	2,64	2,64
2646006	14-047-023-00009-020	101000	OLIVAR-SIN VARIEDAD	S	0,07	0,07
2646007	14-047-023-00009-021	101000	OLIVAR-SIN VARIEDAD	S	0,89	0,89
2646008	14-047-023-00146-001	101000	OLIVAR-SIN VARIEDAD	S	2,18	2,18
2646009	14-047-023-00147-003	101000	OLIVAR-SIN VARIEDAD	S	2,92	2,92





<u>APELLIDOS Y NOMBRE / RAZÓN SOCIAL</u>		<u>NIF</u>	<u>EXPEDIENTE</u>	<u>SUP. COMPROMETIDA</u>				
				<u>(ha)</u>				
LUNA HIDALGO MIGUEL		75698076Q	3034408	10.37				
<b>RESOLUCIÓN ADMITIDO</b>								
<b>IMPORTE POR ANUALIDAD</b>								
		<u>2015</u>	<u>2016</u>	<u>2017</u>	<u>2018</u>	<u>2019</u>		
IMPORTE MÁXIMO SUBVENCIONABLE		1.183,63 €	1.183,63 €	1.183,63 €	1.183,63 €	1.183,63 €		
IMPORTE MEDIO DE TRANSFERENCIA (€/ha)		114,14 €	114,14 €	114,14 €	114,14 €	114,14 €		
<b>RECINTOS COMPROMETIDOS</b>								
<u>REF.</u>	<u>REFERENCIA SIGPAC</u>	<u>CULTIVO</u>	<u>DESCRIPCIÓN CULTIVO</u>	<u>PEND. MEDIA</u>	<u>SUP. DEC. ADMIN.</u>	<u>SUP. CERT.</u>	<u>SUP. CAMPO</u>	<u>SUP. COMPROM.</u>
				<u>S/R</u>	<u>(%)</u>	<u>(ha)</u>	<u>(ha)</u>	<u>(ha)</u>
2638737	14-054-030-00022-063	101000	OLIVAR-SIN VARIEDAD	S	21,25	10,37	10,37	10,37

### RESUMEN CRITERIOS DE SELECCIÓN

<b>10.1.12 Agricultura de montaña con orientación ecológica en olivar</b>		<b>PUNTOS: 8,00</b>	
		<u>PUNTOS</u>	
Solicitantes de la medida 11, específica para la conversión o mantenimiento en agricultura ecológica		3,00	S
Porcentaje de superficie determinada en zonas con limitaciones naturales u otras limitaciones específicas ubicadas en las zonas de montaña		4,00	100.0%
Porcentaje de superficie determinada situada en zonas RAMSAR		0,00	0.0%
Porcentaje de superficie determinada en zonas vulnerables a la contaminación por nitratos		0,00	0.0%
Mayor pendiente media		1,00	21.25%
Porcentaje de superficie determinada en Red Natura 2000		0,00	0.0%



**DETALLE CRITERIOS DE SELECCIÓN****10.1.12 Agricultura de montaña con orientación ecológica en olivar PUNTOS: 8,00**

<b>Solicitantes de la medida 11, específica para la conversión o mantenimiento en agricultura ecológica</b>						<b>PUNTOS:</b>	3,00	S
<b>Porcentaje de superficie determinada en zonas con limitaciones naturales u otras limitaciones específicas ubicadas en las zonas de montaña</b>						<b>PUNTOS:</b>	4,00	100.0%
<u>REF.</u>	<u>REFERENCIA SIGPAC</u>	<u>CULTIVO</u>	<u>DESCRIPCIÓN CULTIVO</u>	<u>S/R</u>		<u>SUP. COMPROM.</u> (ha)	<u>SUP. CUMPLE</u> (ha)	
2638737	14-054-030-00022-063	101000	OLIVAR-SIN VARIEDAD	S		10,37	10,37	
<b>Porcentaje de superficie determinada situada en zonas RAMSAR</b>						<b>PUNTOS:</b>	0,00	0.0%
<u>REF.</u>	<u>REFERENCIA SIGPAC</u>	<u>CULTIVO</u>	<u>DESCRIPCIÓN CULTIVO</u>	<u>S/R</u>		<u>SUP. COMPROM.</u> (ha)	<u>SUP. CUMPLE</u> (ha)	
2638737	14-054-030-00022-063	101000	OLIVAR-SIN VARIEDAD	S		10,37	0,00	
<b>Porcentaje de superficie determinada en zonas vulnerables a la contaminación por nitratos</b>						<b>PUNTOS:</b>	0,00	0.0%
<u>REF.</u>	<u>REFERENCIA SIGPAC</u>	<u>CULTIVO</u>	<u>DESCRIPCIÓN CULTIVO</u>	<u>S/R</u>		<u>SUP. COMPROM.</u> (ha)	<u>SUP. CUMPLE</u> (ha)	
2638737	14-054-030-00022-063	101000	OLIVAR-SIN VARIEDAD	S		10,37	0,00	
<b>Mayor pendiente media</b>						<b>PUNTOS:</b>	1,00	21.25%
<u>REF.</u>	<u>REFERENCIA SIGPAC</u>	<u>CULTIVO</u>	<u>DESCRIPCIÓN CULTIVO</u>	<u>S/R</u>	<u>PENDIENTE MEDIA (%)</u>	<u>SUP. COMPROM.</u> (ha)		
2638737	14-054-030-00022-063	101000	OLIVAR-SIN VARIEDAD	S	21,25	10,37		
<b>Porcentaje de superficie determinada en Red Natura 2000</b>						<b>PUNTOS:</b>	0,00	0.0%
<u>REF.</u>	<u>REFERENCIA SIGPAC</u>	<u>CULTIVO</u>	<u>DESCRIPCIÓN CULTIVO</u>	<u>S/R</u>		<u>SUP. COMPROM.</u> (ha)	<u>SUP. CUMPLE</u> (ha)	
2638737	14-054-030-00022-063	101000	OLIVAR-SIN VARIEDAD	S		10,37	0,00	



<u>APELLIDOS Y NOMBRE / RAZÓN SOCIAL</u>	<u>NIF</u>	<u>EXPEDIENTE</u>	<u>SUP. COMPROMETIDA (ha)</u>
LUNA IRURETA JOSE LUIS	50147591R	3041143	4.84

**RESOLUCIÓN ADMITIDO**

**IMPORTE POR ANUALIDAD**

	<u>2015</u>	<u>2016</u>	<u>2017</u>	<u>2018</u>	<u>2019</u>
IMPORTE MÁXIMO SUBVENCIONABLE	552,44 €	552,44 €	552,44 €	552,44 €	552,44 €
IMPORTE MEDIO DE TRANSFERENCIA (€/ha)	114,14 €	114,14 €	114,14 €	114,14 €	114,14 €

**RECINTOS COMPROMETIDOS**

<u>REF.</u>	<u>REFERENCIA SIGPAC</u>	<u>CULTIVO</u>	<u>DESCRIPCIÓN CULTIVO</u>	<u>S/R</u>	<u>PEND. MEDIA (%)</u>	<u>SUP. DEC. ADMIN. (ha)</u>	<u>SUP. CERT. (ha)</u>	<u>SUP. CAMPO (ha)</u>	<u>SUP. COMPROM. (ha)</u>
2650375	14-001-022-00025-010	101000	OLIVAR-SIN VARIEDAD	S	37,16	0,40	0,40		0,40
2650376	14-001-022-09004-020	101000	OLIVAR-SIN VARIEDAD	S	34,20	0,17	0,17		0,16
2650377	14-001-022-00027-001	101000	OLIVAR-SIN VARIEDAD	S	41,62	0,81	0,81		0,81
2650378	14-001-022-00026-002	101000	OLIVAR-SIN VARIEDAD	S	39,79	1,57	1,78		1,57
2650379	14-001-022-00028-001	101000	OLIVAR-SIN VARIEDAD	S	34,85	0,52	0,52		0,52
2650380	14-001-022-00032-004	101000	OLIVAR-SIN VARIEDAD	S	40,75	1,29	1,40		1,29
2650381	14-001-022-00029-002	101000	OLIVAR-SIN VARIEDAD	S	28,83	0,09	0,09		0,09

**INCIDENCIAS****INCIDENCIA DESCRIPCIÓN**

- 218 La superficie total declarada sobre un mismo recinto en el conjunto de los expedientes, no puede superar la superficie total que el SIGPAC establece para ese recinto.  
Ref:2650376 Recinto:14-001-022-09004-020 Cultivo:101000 OLIVAR-SIN VARIEDAD Secano Suma de superficies declaradas para este recinto por todos los solicitantes (Áreas):37 Superficie SIGPAC medida para este recinto (Áreas):36 Exceso de superficie declarada (Hectáreas):0,01

**RESUMEN CRITERIOS DE SELECCIÓN****10.1.12 Agricultura de montaña con orientación ecológica en olivar****PUNTOS: 14,00**

	<u>PUNTOS</u>	
Solicitantes de la medida 11, específica para la conversión o mantenimiento en agricultura ecológica	3,00	S
Porcentaje de superficie determinada en zonas con limitaciones naturales u otras limitaciones específicas ubicadas en las zonas de montaña	4,00	100.0%
Porcentaje de superficie determinada situada en zonas RAMSAR	0,00	0.0%
Porcentaje de superficie determinada en zonas vulnerables a la contaminación por nitratos	0,00	0.0%
Mayor pendiente media	3,00	39.21%
Porcentaje de superficie determinada en Red Natura 2000	4,00	100.0%



**DETALLE CRITERIOS DE SELECCIÓN****10.1.12 Agricultura de montaña con orientación ecológica en olivar****PUNTOS:** 14,00**Solicitantes de la medida 11, específica para la conversión o mantenimiento en agricultura ecológica****PUNTOS:** 3,00 S**Porcentaje de superficie determinada en zonas con limitaciones naturales u otras limitaciones específicas ubicadas en las zonas de montaña****PUNTOS:** 4,00 100.0%

<u>REF.</u>	<u>REFERENCIA SIGPAC</u>	<u>CULTIVO</u>	<u>DESCRIPCIÓN CULTIVO</u>	<u>S/R</u>	<u>SUP. COMPROM.</u> <u>(ha)</u>	<u>SUP. CUMPLE</u> <u>(ha)</u>
2650375	14-001-022-00025-010	101000	OLIVAR-SIN VARIEDAD	S	0,40	0,40
2650378	14-001-022-00026-002	101000	OLIVAR-SIN VARIEDAD	S	1,57	1,57
2650377	14-001-022-00027-001	101000	OLIVAR-SIN VARIEDAD	S	0,81	0,81
2650379	14-001-022-00028-001	101000	OLIVAR-SIN VARIEDAD	S	0,52	0,52
2650381	14-001-022-00029-002	101000	OLIVAR-SIN VARIEDAD	S	0,09	0,09
2650380	14-001-022-00032-004	101000	OLIVAR-SIN VARIEDAD	S	1,29	1,29
2650376	14-001-022-09004-020	101000	OLIVAR-SIN VARIEDAD	S	0,16	0,16

**Porcentaje de superficie determinada situada en zonas RAMSAR****PUNTOS:** 0,00 0.0%

<u>REF.</u>	<u>REFERENCIA SIGPAC</u>	<u>CULTIVO</u>	<u>DESCRIPCIÓN CULTIVO</u>	<u>S/R</u>	<u>SUP. COMPROM.</u> <u>(ha)</u>	<u>SUP. CUMPLE</u> <u>(ha)</u>
2650375	14-001-022-00025-010	101000	OLIVAR-SIN VARIEDAD	S	0,40	0,00
2650378	14-001-022-00026-002	101000	OLIVAR-SIN VARIEDAD	S	1,57	0,00
2650377	14-001-022-00027-001	101000	OLIVAR-SIN VARIEDAD	S	0,81	0,00
2650379	14-001-022-00028-001	101000	OLIVAR-SIN VARIEDAD	S	0,52	0,00
2650381	14-001-022-00029-002	101000	OLIVAR-SIN VARIEDAD	S	0,09	0,00
2650380	14-001-022-00032-004	101000	OLIVAR-SIN VARIEDAD	S	1,29	0,00
2650376	14-001-022-09004-020	101000	OLIVAR-SIN VARIEDAD	S	0,16	0,00

**Porcentaje de superficie determinada en zonas vulnerables a la contaminación por nitratos****PUNTOS:** 0,00 0.0%

<u>REF.</u>	<u>REFERENCIA SIGPAC</u>	<u>CULTIVO</u>	<u>DESCRIPCIÓN CULTIVO</u>	<u>S/R</u>	<u>SUP. COMPROM.</u> <u>(ha)</u>	<u>SUP. CUMPLE</u> <u>(ha)</u>
2650375	14-001-022-00025-010	101000	OLIVAR-SIN VARIEDAD	S	0,40	0,00
2650378	14-001-022-00026-002	101000	OLIVAR-SIN VARIEDAD	S	1,57	0,00
2650377	14-001-022-00027-001	101000	OLIVAR-SIN VARIEDAD	S	0,81	0,00
2650379	14-001-022-00028-001	101000	OLIVAR-SIN VARIEDAD	S	0,52	0,00
2650381	14-001-022-00029-002	101000	OLIVAR-SIN VARIEDAD	S	0,09	0,00
2650380	14-001-022-00032-004	101000	OLIVAR-SIN VARIEDAD	S	1,29	0,00
2650376	14-001-022-09004-020	101000	OLIVAR-SIN VARIEDAD	S	0,16	0,00

**Mayor pendiente media****PUNTOS:** 3,00 39.21%

<u>REF.</u>	<u>REFERENCIA SIGPAC</u>	<u>CULTIVO</u>	<u>DESCRIPCIÓN CULTIVO</u>	<u>S/R</u>	<u>PENDIENTE MEDIA (%)</u>	<u>SUP. COMPROM.</u> <u>(ha)</u>
2650375	14-001-022-00025-010	101000	OLIVAR-SIN VARIEDAD	S	37,16	0,40
2650378	14-001-022-00026-002	101000	OLIVAR-SIN VARIEDAD	S	39,79	1,57
2650377	14-001-022-00027-001	101000	OLIVAR-SIN VARIEDAD	S	41,62	0,81
2650379	14-001-022-00028-001	101000	OLIVAR-SIN VARIEDAD	S	34,85	0,52
2650381	14-001-022-00029-002	101000	OLIVAR-SIN VARIEDAD	S	28,83	0,09
2650380	14-001-022-00032-004	101000	OLIVAR-SIN VARIEDAD	S	40,75	1,29
2650376	14-001-022-09004-020	101000	OLIVAR-SIN VARIEDAD	S	34,20	0,16

**Porcentaje de superficie determinada en Red Natura 2000****PUNTOS:** 4,00 100.0%

<b>REF.</b>	<b>REFERENCIA SIGPAC</b>	<b>CULTIVO</b>	<b>DESCRIPCIÓN CULTIVO</b>	<b>S/R</b>	<b>SUP. COMPROM.</b> <b>(ha)</b>	<b>SUP. CUMPLE</b> <b>(ha)</b>
2650375	14-001-022-00025-010	101000	OLIVAR-SIN VARIEDAD	S	0,40	0,40
2650378	14-001-022-00026-002	101000	OLIVAR-SIN VARIEDAD	S	1,57	1,57
2650377	14-001-022-00027-001	101000	OLIVAR-SIN VARIEDAD	S	0,81	0,81
2650379	14-001-022-00028-001	101000	OLIVAR-SIN VARIEDAD	S	0,52	0,52
2650381	14-001-022-00029-002	101000	OLIVAR-SIN VARIEDAD	S	0,09	0,09
2650380	14-001-022-00032-004	101000	OLIVAR-SIN VARIEDAD	S	1,29	1,29
2650376	14-001-022-09004-020	101000	OLIVAR-SIN VARIEDAD	S	0,16	0,16



<u>APELLIDOS Y NOMBRE / RAZÓN SOCIAL</u>		<u>NIF</u>	<u>EXPEDIENTE</u>	<u>SUP. COMPROMETIDA</u>				
				<u>(ha)</u>				
LUQUE CALDERON MARIA		30894886K	3043238	30.14				
<b>RESOLUCIÓN ADMITIDO</b>								
<b>IMPORTE POR ANUALIDAD</b>								
		<b>2015</b>	<b>2016</b>	<b>2017</b>	<b>2018</b>	<b>2019</b>		
<b>IMPORTE MÁXIMO SUBVENCIONABLE</b>		3.440,18 €	3.440,18 €	3.440,18 €	3.440,18 €	3.440,18 €		
<b>IMPORTE MEDIO DE TRANSFERENCIA (€/ha)</b>		114,14 €	114,14 €	114,14 €	114,14 €	114,14 €		
<b>RECINTOS COMPROMETIDOS</b>								
<u>REF.</u>	<u>REFERENCIA SIGPAC</u>	<u>CULTIVO</u>	<u>DESCRIPCIÓN CULTIVO</u>	<u>PEND. MEDIA</u>	<u>SUP. DEC. ADMIN.</u>	<u>SUP. CERT.</u>	<u>SUP. CAMPO</u>	<u>SUP. COMPROM.</u>
				<u>S/R</u>	<u>(%)</u>	<u>(ha)</u>	<u>(ha)</u>	<u>(ha)</u>
2326202	14-043-026-00124-001	101000	OLIVAR-SIN VARIEDAD	S	33,37	0,83	0,83	0,83
2326203	14-043-026-00123-003	101000	OLIVAR-SIN VARIEDAD	S	36,53	16,77	16,80	16,77
2326204	14-043-026-00125-002	101000	OLIVAR-SIN VARIEDAD	S	37,10	0,48	0,48	0,48
2326205	14-043-026-00123-008	101000	OLIVAR-SIN VARIEDAD	S	33,90	12,06	12,06	12,06

**RESUMEN CRITERIOS DE SELECCIÓN**

<b>10.1.12 Agricultura de montaña con orientación ecológica en olivar</b>		<b>PUNTOS: 14,00</b>	
		<b>PUNTOS</b>	
Solicitantes de la medida 11, específica para la conversión o mantenimiento en agricultura ecológica		3,00	S
Porcentaje de superficie determinada en zonas con limitaciones naturales u otras limitaciones específicas ubicadas en las zonas de montaña		4,00	100.0%
Porcentaje de superficie determinada situada en zonas RAMSAR		0,00	0.0%
Porcentaje de superficie determinada en zonas vulnerables a la contaminación por nitratos		0,00	0.0%
Mayor pendiente media		3,00	35.4%
Porcentaje de superficie determinada en Red Natura 2000		4,00	100.0%



**DETALLE CRITERIOS DE SELECCIÓN****10.1.12 Agricultura de montaña con orientación ecológica en olivar****PUNTOS:** 14,00**Solicitantes de la medida 11, específica para la conversión o mantenimiento en agricultura ecológica****PUNTOS:** 3,00 S**Porcentaje de superficie determinada en zonas con limitaciones naturales u otras limitaciones específicas ubicadas en las zonas de montaña****PUNTOS:** 4,00 100.0%

<u>REF.</u>	<u>REFERENCIA SIGPAC</u>	<u>CULTIVO DESCRIPCIÓN CULTIVO</u>	<u>S/R</u>	<u>SUP. COMPROM.</u> <u>(ha)</u>	<u>SUP. CUMPLE</u> <u>(ha)</u>
2326203	14-043-026-00123-003	101000 OLIVAR-SIN VARIEDAD	S	16,77	16,77
2326205	14-043-026-00123-008	101000 OLIVAR-SIN VARIEDAD	S	12,06	12,06
2326202	14-043-026-00124-001	101000 OLIVAR-SIN VARIEDAD	S	0,83	0,83
2326204	14-043-026-00125-002	101000 OLIVAR-SIN VARIEDAD	S	0,48	0,48

**Porcentaje de superficie determinada situada en zonas RAMSAR****PUNTOS:** 0,00 0.0%

<u>REF.</u>	<u>REFERENCIA SIGPAC</u>	<u>CULTIVO DESCRIPCIÓN CULTIVO</u>	<u>S/R</u>	<u>SUP. COMPROM.</u> <u>(ha)</u>	<u>SUP. CUMPLE</u> <u>(ha)</u>
2326203	14-043-026-00123-003	101000 OLIVAR-SIN VARIEDAD	S	16,77	0,00
2326205	14-043-026-00123-008	101000 OLIVAR-SIN VARIEDAD	S	12,06	0,00
2326202	14-043-026-00124-001	101000 OLIVAR-SIN VARIEDAD	S	0,83	0,00
2326204	14-043-026-00125-002	101000 OLIVAR-SIN VARIEDAD	S	0,48	0,00

**Porcentaje de superficie determinada en zonas vulnerables a la contaminación por nitratos****PUNTOS:** 0,00 0.0%

<u>REF.</u>	<u>REFERENCIA SIGPAC</u>	<u>CULTIVO DESCRIPCIÓN CULTIVO</u>	<u>S/R</u>	<u>SUP. COMPROM.</u> <u>(ha)</u>	<u>SUP. CUMPLE</u> <u>(ha)</u>
2326203	14-043-026-00123-003	101000 OLIVAR-SIN VARIEDAD	S	16,77	0,00
2326205	14-043-026-00123-008	101000 OLIVAR-SIN VARIEDAD	S	12,06	0,00
2326202	14-043-026-00124-001	101000 OLIVAR-SIN VARIEDAD	S	0,83	0,00
2326204	14-043-026-00125-002	101000 OLIVAR-SIN VARIEDAD	S	0,48	0,00

**Mayor pendiente media****PUNTOS:** 3,00 35.4%

<u>REF.</u>	<u>REFERENCIA SIGPAC</u>	<u>CULTIVO DESCRIPCIÓN CULTIVO</u>	<u>S/R</u>	<u>PENDIENTE MEDIA (%)</u>	<u>SUP. COMPROM.</u> <u>(ha)</u>
2326203	14-043-026-00123-003	101000 OLIVAR-SIN VARIEDAD	S	36,53	16,77
2326205	14-043-026-00123-008	101000 OLIVAR-SIN VARIEDAD	S	33,90	12,06
2326202	14-043-026-00124-001	101000 OLIVAR-SIN VARIEDAD	S	33,37	0,83
2326204	14-043-026-00125-002	101000 OLIVAR-SIN VARIEDAD	S	37,10	0,48

**Porcentaje de superficie determinada en Red Natura 2000****PUNTOS:** 4,00 100.0%

<u>REF.</u>	<u>REFERENCIA SIGPAC</u>	<u>CULTIVO DESCRIPCIÓN CULTIVO</u>	<u>S/R</u>	<u>SUP. COMPROM.</u> <u>(ha)</u>	<u>SUP. CUMPLE</u> <u>(ha)</u>
2326203	14-043-026-00123-003	101000 OLIVAR-SIN VARIEDAD	S	16,77	16,77
2326205	14-043-026-00123-008	101000 OLIVAR-SIN VARIEDAD	S	12,06	12,06
2326202	14-043-026-00124-001	101000 OLIVAR-SIN VARIEDAD	S	0,83	0,83
2326204	14-043-026-00125-002	101000 OLIVAR-SIN VARIEDAD	S	0,48	0,48



<u>APellidos y nombre / RAZÓN SOCIAL</u>			<u>NIF</u>	<u>EXPEDIENTE</u>	<u>SUP. COMPROMETIDA (ha)</u>				
LUQUE SANCHEZ RAFAEL			80123359F	3041873	11.46				
<b>RESOLUCIÓN ADMITIDO</b>									
<b>IMPORTES POR ANUALIDAD</b>									
			<b>2015</b>	<b>2016</b>	<b>2017</b>	<b>2018</b>	<b>2019</b>		
<b>IMPORTE MÁXIMO SUBVENCIONABLE</b>			1.308,04 €	1.308,04 €	1.308,04 €	1.308,04 €	1.308,04 €		
<b>IMPORTE MEDIO DE TRANSFERENCIA (€/ha)</b>			114,14 €	114,14 €	114,14 €	114,14 €	114,14 €		
<b>RECINTOS COMPROMETIDOS</b>									
<u>REF.</u>	<u>REFERENCIA SIGPAC</u>	<u>CULTIVO</u>	<u>DESCRIPCIÓN CULTIVO</u>	<u>S/R</u>	<u>PEND. MEDIA (%)</u>	<u>SUP. DEC. ADMIN. (ha)</u>	<u>SUP. CERT. (ha)</u>	<u>SUP. CAMPO (ha)</u>	<u>SUP. COMPROM. (ha)</u>
2654100	14-015-018-00096-001	101000	OLIVAR-SIN VARIEDAD	S	23,77	0,29	0,29		0,29
2654101	14-015-018-00095-001	101000	OLIVAR-SIN VARIEDAD	S	20,03	0,31	0,33		0,31
2654103	14-015-018-00109-006	101000	OLIVAR-SIN VARIEDAD	S	42,55	0,84	0,97		0,84
2654104	14-015-018-00120-001	101000	OLIVAR-SIN VARIEDAD	S	36,71	0,62	0,67		0,62
2654105	14-015-018-00123-003	101000	OLIVAR-SIN VARIEDAD	S	31,21	0,24	0,30		0,24
2654106	14-015-018-00262-001	101000	OLIVAR-SIN VARIEDAD	S	27,38	0,85	1,16		0,85
2654108	14-015-018-00248-003	101000	OLIVAR-SIN VARIEDAD	S	23,16	0,97	1,05		0,97
2654109	14-015-018-00314-006	101000	OLIVAR-SIN VARIEDAD	S	28,77	0,08	0,08		0,08
2654110	14-015-018-00256-001	101000	OLIVAR-SIN VARIEDAD	S	30,90	0,27	0,35		0,27
2654112	14-015-018-00271-004	101000	OLIVAR-SIN VARIEDAD	S	21,76	0,01	0,01		0,01
2654113	14-015-015-00026-001	101000	OLIVAR-SIN VARIEDAD	S	27,37	1,48	1,49		1,48
2654114	14-015-015-00104-002	101000	OLIVAR-SIN VARIEDAD	S	30,40	0,74	0,76		0,74
2654115	14-015-015-00125-001	101000	OLIVAR-SIN VARIEDAD	S	24,85	0,68	0,71		0,68
2654116	14-015-015-00124-002	101000	OLIVAR-SIN VARIEDAD	S	23,42	0,09	0,27		0,09
2654117	14-015-015-00123-002	101000	OLIVAR-SIN VARIEDAD	S	32,42	0,23	0,23		0,23
2654118	14-015-015-00158-001	101000	OLIVAR-SIN VARIEDAD	S	29,32	0,02	0,06		0,02
2654123	14-015-002-00205-006	101000	OLIVAR-SIN VARIEDAD	S	21,44	0,08	0,24		0,08
2654125	14-015-002-00105-004	101000	OLIVAR-SIN VARIEDAD	S	36,30	0,02	0,02		0,02
2654133	14-015-018-00083-001	101000	OLIVAR-SIN VARIEDAD	R	28,93	0,21	0,21		0,21
2654137	14-015-018-00090-001	101000	OLIVAR-SIN VARIEDAD	S	21,73	0,26	0,29		0,26
2654138	14-015-018-00088-001	101000	OLIVAR-SIN VARIEDAD	S	21,28	0,05	0,15		0,05
2654139	14-015-018-00091-001	101000	OLIVAR-SIN VARIEDAD	S	20,31	0,63	0,64		0,63
2654143	14-015-018-00039-003	101000	OLIVAR-SIN VARIEDAD	S	21,08	0,01	0,02		0,01
2654144	14-015-018-00034-001	101000	OLIVAR-SIN VARIEDAD	S	20,98	0,24	0,24		0,24
2654145	14-015-018-00039-003	101000	OLIVAR-SIN VARIEDAD	S	21,08	0,04	0,07		0,04
2654146	14-015-018-00035-001	101000	OLIVAR-SIN VARIEDAD	S	21,88	0,33	0,33		0,33
2654149	14-015-015-00138-001	101000	OLIVAR-SIN VARIEDAD	S	30,39	0,73	0,80		0,73
2654150	14-015-015-00139-001	101000	OLIVAR-SIN VARIEDAD	S	28,24	0,68	0,85		0,68
2654151	14-015-015-00137-002	101000	OLIVAR-SIN VARIEDAD	S	27,70	0,40	0,44		0,40
2654152	14-015-015-00133-002	101000	OLIVAR-SIN VARIEDAD	S	26,82	0,01	0,03		0,01
2654153	14-015-015-00136-002	101000	OLIVAR-SIN VARIEDAD	S	27,98	0,05	0,15		0,05

**RESUMEN CRITERIOS DE SELECCIÓN****10.1.12 Agricultura de montaña con orientación ecológica en olivar****PUNTOS: 14,00**

	<u>PUNTOS</u>	
<b>Solicitantes de la medida 11, específica para la conversión o mantenimiento en agricultura ecológica</b>	3,00	S
<b>Porcentaje de superficie determinada en zonas con limitaciones naturales u otras limitaciones específicas ubicadas en las zonas de montaña</b>	4,00	100.0%
<b>Porcentaje de superficie determinada situada en zonas RAMSAR</b>	0,00	0.0%
<b>Porcentaje de superficie determinada en zonas vulnerables a la contaminación por nitratos</b>	0,00	0.0%
<b>Mayor pendiente media</b>	3,00	28.03%
<b>Porcentaje de superficie determinada en Red Natura 2000</b>	4,00	100.0%



**DETALLE CRITERIOS DE SELECCIÓN****10.1.12 Agricultura de montaña con orientación ecológica en olivar****PUNTOS:** 14,00**Solicitantes de la medida 11, específica para la conversión o mantenimiento en agricultura ecológica****PUNTOS:** 3,00 S**Porcentaje de superficie determinada en zonas con limitaciones naturales u otras limitaciones específicas ubicadas en las zonas de montaña****PUNTOS:** 4,00 100.0%

<u>REF.</u>	<u>REFERENCIA SIGPAC</u>	<u>CULTIVO DESCRIPCIÓN CULTIVO</u>	<u>S/R</u>	<u>SUP. COMPROM.</u> <u>(ha)</u>	<u>SUP. CUMPLE</u> <u>(ha)</u>
2654125	14-015-002-00105-004	101000 OLIVAR-SIN VARIEDAD	S	0,02	0,02
2654123	14-015-002-00205-006	101000 OLIVAR-SIN VARIEDAD	S	0,08	0,08
2654113	14-015-015-00026-001	101000 OLIVAR-SIN VARIEDAD	S	1,48	1,48
2654114	14-015-015-00104-002	101000 OLIVAR-SIN VARIEDAD	S	0,74	0,74
2654117	14-015-015-00123-002	101000 OLIVAR-SIN VARIEDAD	S	0,23	0,23
2654116	14-015-015-00124-002	101000 OLIVAR-SIN VARIEDAD	S	0,09	0,09
2654115	14-015-015-00125-001	101000 OLIVAR-SIN VARIEDAD	S	0,68	0,68
2654152	14-015-015-00133-002	101000 OLIVAR-SIN VARIEDAD	S	0,01	0,01
2654153	14-015-015-00136-002	101000 OLIVAR-SIN VARIEDAD	S	0,05	0,05
2654151	14-015-015-00137-002	101000 OLIVAR-SIN VARIEDAD	S	0,40	0,40
2654149	14-015-015-00138-001	101000 OLIVAR-SIN VARIEDAD	S	0,73	0,73
2654150	14-015-015-00139-001	101000 OLIVAR-SIN VARIEDAD	S	0,68	0,68
2654118	14-015-015-00158-001	101000 OLIVAR-SIN VARIEDAD	S	0,02	0,02
2654144	14-015-018-00034-001	101000 OLIVAR-SIN VARIEDAD	S	0,24	0,24
2654146	14-015-018-00035-001	101000 OLIVAR-SIN VARIEDAD	S	0,33	0,33
2654145	14-015-018-00039-003	101000 OLIVAR-SIN VARIEDAD	S	0,04	0,04
2654143	14-015-018-00039-003	101000 OLIVAR-SIN VARIEDAD	S	0,01	0,01
2654133	14-015-018-00083-001	101000 OLIVAR-SIN VARIEDAD	R	0,21	0,21
2654138	14-015-018-00088-001	101000 OLIVAR-SIN VARIEDAD	S	0,05	0,05
2654137	14-015-018-00090-001	101000 OLIVAR-SIN VARIEDAD	S	0,26	0,26
2654139	14-015-018-00091-001	101000 OLIVAR-SIN VARIEDAD	S	0,63	0,63
2654101	14-015-018-00095-001	101000 OLIVAR-SIN VARIEDAD	S	0,31	0,31
2654100	14-015-018-00096-001	101000 OLIVAR-SIN VARIEDAD	S	0,29	0,29
2654103	14-015-018-00109-006	101000 OLIVAR-SIN VARIEDAD	S	0,84	0,84
2654104	14-015-018-00120-001	101000 OLIVAR-SIN VARIEDAD	S	0,62	0,62
2654105	14-015-018-00123-003	101000 OLIVAR-SIN VARIEDAD	S	0,24	0,24
2654108	14-015-018-00248-003	101000 OLIVAR-SIN VARIEDAD	S	0,97	0,97
2654110	14-015-018-00256-001	101000 OLIVAR-SIN VARIEDAD	S	0,27	0,27
2654106	14-015-018-00262-001	101000 OLIVAR-SIN VARIEDAD	S	0,85	0,85
2654112	14-015-018-00271-004	101000 OLIVAR-SIN VARIEDAD	S	0,01	0,01
2654109	14-015-018-00314-006	101000 OLIVAR-SIN VARIEDAD	S	0,08	0,08

**Porcentaje de superficie determinada situada en zonas RAMSAR****PUNTOS:** 0,00 0.0%

<u>REF.</u>	<u>REFERENCIA SIGPAC</u>	<u>CULTIVO DESCRIPCIÓN CULTIVO</u>	<u>S/R</u>	<u>SUP. COMPROM.</u> <u>(ha)</u>	<u>SUP. CUMPLE</u> <u>(ha)</u>
2654125	14-015-002-00105-004	101000 OLIVAR-SIN VARIEDAD	S	0,02	0,00
2654123	14-015-002-00205-006	101000 OLIVAR-SIN VARIEDAD	S	0,08	0,00
2654113	14-015-015-00026-001	101000 OLIVAR-SIN VARIEDAD	S	1,48	0,00
2654114	14-015-015-00104-002	101000 OLIVAR-SIN VARIEDAD	S	0,74	0,00
2654117	14-015-015-00123-002	101000 OLIVAR-SIN VARIEDAD	S	0,23	0,00
2654116	14-015-015-00124-002	101000 OLIVAR-SIN VARIEDAD	S	0,09	0,00
2654115	14-015-015-00125-001	101000 OLIVAR-SIN VARIEDAD	S	0,68	0,00
2654152	14-015-015-00133-002	101000 OLIVAR-SIN VARIEDAD	S	0,01	0,00
2654153	14-015-015-00136-002	101000 OLIVAR-SIN VARIEDAD	S	0,05	0,00
2654151	14-015-015-00137-002	101000 OLIVAR-SIN VARIEDAD	S	0,40	0,00
2654149	14-015-015-00138-001	101000 OLIVAR-SIN VARIEDAD	S	0,73	0,00
2654150	14-015-015-00139-001	101000 OLIVAR-SIN VARIEDAD	S	0,68	0,00
2654118	14-015-015-00158-001	101000 OLIVAR-SIN VARIEDAD	S	0,02	0,00
2654144	14-015-018-00034-001	101000 OLIVAR-SIN VARIEDAD	S	0,24	0,00

REF.	REFERENCIA SIGPAC	CULTIVO	DESCRIPCIÓN CULTIVO	S/R	SUP.	SUP.
					COMPROM.	CUMPLE
					(ha)	(ha)
2654146	14-015-018-00035-001	101000	OLIVAR-SIN VARIEDAD	S	0,33	0,00
2654143	14-015-018-00039-003	101000	OLIVAR-SIN VARIEDAD	S	0,01	0,00
2654145	14-015-018-00039-003	101000	OLIVAR-SIN VARIEDAD	S	0,04	0,00
2654133	14-015-018-00083-001	101000	OLIVAR-SIN VARIEDAD	R	0,21	0,00
2654138	14-015-018-00088-001	101000	OLIVAR-SIN VARIEDAD	S	0,05	0,00
2654137	14-015-018-00090-001	101000	OLIVAR-SIN VARIEDAD	S	0,26	0,00
2654139	14-015-018-00091-001	101000	OLIVAR-SIN VARIEDAD	S	0,63	0,00
2654101	14-015-018-00095-001	101000	OLIVAR-SIN VARIEDAD	S	0,31	0,00
2654100	14-015-018-00096-001	101000	OLIVAR-SIN VARIEDAD	S	0,29	0,00
2654103	14-015-018-00109-006	101000	OLIVAR-SIN VARIEDAD	S	0,84	0,00
2654104	14-015-018-00120-001	101000	OLIVAR-SIN VARIEDAD	S	0,62	0,00
2654105	14-015-018-00123-003	101000	OLIVAR-SIN VARIEDAD	S	0,24	0,00
2654108	14-015-018-00248-003	101000	OLIVAR-SIN VARIEDAD	S	0,97	0,00
2654110	14-015-018-00256-001	101000	OLIVAR-SIN VARIEDAD	S	0,27	0,00
2654106	14-015-018-00262-001	101000	OLIVAR-SIN VARIEDAD	S	0,85	0,00
2654112	14-015-018-00271-004	101000	OLIVAR-SIN VARIEDAD	S	0,01	0,00
2654109	14-015-018-00314-006	101000	OLIVAR-SIN VARIEDAD	S	0,08	0,00

**Porcentaje de superficie determinada en zonas vulnerables a la contaminación por nitratos**

PUNTOS: 0,00 0.0%

REF.	REFERENCIA SIGPAC	CULTIVO	DESCRIPCIÓN CULTIVO	S/R	SUP.	SUP.
					COMPROM.	CUMPLE
					(ha)	(ha)
2654125	14-015-002-00105-004	101000	OLIVAR-SIN VARIEDAD	S	0,02	0,00
2654123	14-015-002-00205-006	101000	OLIVAR-SIN VARIEDAD	S	0,08	0,00
2654113	14-015-015-00026-001	101000	OLIVAR-SIN VARIEDAD	S	1,48	0,00
2654114	14-015-015-00104-002	101000	OLIVAR-SIN VARIEDAD	S	0,74	0,00
2654117	14-015-015-00123-002	101000	OLIVAR-SIN VARIEDAD	S	0,23	0,00
2654116	14-015-015-00124-002	101000	OLIVAR-SIN VARIEDAD	S	0,09	0,00
2654115	14-015-015-00125-001	101000	OLIVAR-SIN VARIEDAD	S	0,68	0,00
2654152	14-015-015-00133-002	101000	OLIVAR-SIN VARIEDAD	S	0,01	0,00
2654153	14-015-015-00136-002	101000	OLIVAR-SIN VARIEDAD	S	0,05	0,00
2654151	14-015-015-00137-002	101000	OLIVAR-SIN VARIEDAD	S	0,40	0,00
2654149	14-015-015-00138-001	101000	OLIVAR-SIN VARIEDAD	S	0,73	0,00
2654150	14-015-015-00139-001	101000	OLIVAR-SIN VARIEDAD	S	0,68	0,00
2654118	14-015-015-00158-001	101000	OLIVAR-SIN VARIEDAD	S	0,02	0,00
2654144	14-015-018-00034-001	101000	OLIVAR-SIN VARIEDAD	S	0,24	0,00
2654146	14-015-018-00035-001	101000	OLIVAR-SIN VARIEDAD	S	0,33	0,00
2654145	14-015-018-00039-003	101000	OLIVAR-SIN VARIEDAD	S	0,04	0,00
2654143	14-015-018-00039-003	101000	OLIVAR-SIN VARIEDAD	S	0,01	0,00
2654133	14-015-018-00083-001	101000	OLIVAR-SIN VARIEDAD	R	0,21	0,00
2654138	14-015-018-00088-001	101000	OLIVAR-SIN VARIEDAD	S	0,05	0,00
2654137	14-015-018-00090-001	101000	OLIVAR-SIN VARIEDAD	S	0,26	0,00
2654139	14-015-018-00091-001	101000	OLIVAR-SIN VARIEDAD	S	0,63	0,00
2654101	14-015-018-00095-001	101000	OLIVAR-SIN VARIEDAD	S	0,31	0,00
2654100	14-015-018-00096-001	101000	OLIVAR-SIN VARIEDAD	S	0,29	0,00
2654103	14-015-018-00109-006	101000	OLIVAR-SIN VARIEDAD	S	0,84	0,00
2654104	14-015-018-00120-001	101000	OLIVAR-SIN VARIEDAD	S	0,62	0,00
2654105	14-015-018-00123-003	101000	OLIVAR-SIN VARIEDAD	S	0,24	0,00
2654108	14-015-018-00248-003	101000	OLIVAR-SIN VARIEDAD	S	0,97	0,00
2654110	14-015-018-00256-001	101000	OLIVAR-SIN VARIEDAD	S	0,27	0,00
2654106	14-015-018-00262-001	101000	OLIVAR-SIN VARIEDAD	S	0,85	0,00
2654112	14-015-018-00271-004	101000	OLIVAR-SIN VARIEDAD	S	0,01	0,00
2654109	14-015-018-00314-006	101000	OLIVAR-SIN VARIEDAD	S	0,08	0,00

**Mayor pendiente media**

PUNTOS: 3,00 28.03%

REF.	REFERENCIA SIGPAC	CULTIVO	DESCRIPCIÓN CULTIVO	S/R	SUP. COMPROM.	
					PENDIENTE MEDIA (%)	(ha)
2654125	14-015-002-00105-004	101000	OLIVAR-SIN VARIEDAD	S	36,30	0,02
2654123	14-015-002-00205-006	101000	OLIVAR-SIN VARIEDAD	S	21,44	0,08
2654113	14-015-015-00026-001	101000	OLIVAR-SIN VARIEDAD	S	27,37	1,48
2654114	14-015-015-00104-002	101000	OLIVAR-SIN VARIEDAD	S	30,40	0,74
2654117	14-015-015-00123-002	101000	OLIVAR-SIN VARIEDAD	S	32,42	0,23
2654116	14-015-015-00124-002	101000	OLIVAR-SIN VARIEDAD	S	23,42	0,09
2654115	14-015-015-00125-001	101000	OLIVAR-SIN VARIEDAD	S	24,85	0,68
2654152	14-015-015-00133-002	101000	OLIVAR-SIN VARIEDAD	S	26,82	0,01
2654153	14-015-015-00136-002	101000	OLIVAR-SIN VARIEDAD	S	27,98	0,05
2654151	14-015-015-00137-002	101000	OLIVAR-SIN VARIEDAD	S	27,70	0,40
2654149	14-015-015-00138-001	101000	OLIVAR-SIN VARIEDAD	S	30,39	0,73
2654150	14-015-015-00139-001	101000	OLIVAR-SIN VARIEDAD	S	28,24	0,68
2654118	14-015-015-00158-001	101000	OLIVAR-SIN VARIEDAD	S	29,32	0,02
2654144	14-015-018-00034-001	101000	OLIVAR-SIN VARIEDAD	S	20,98	0,24
2654146	14-015-018-00035-001	101000	OLIVAR-SIN VARIEDAD	S	21,88	0,33
2654145	14-015-018-00039-003	101000	OLIVAR-SIN VARIEDAD	S	21,08	0,04
2654143	14-015-018-00039-003	101000	OLIVAR-SIN VARIEDAD	S	21,08	0,01
2654133	14-015-018-00083-001	101000	OLIVAR-SIN VARIEDAD	R	28,93	0,21
2654138	14-015-018-00088-001	101000	OLIVAR-SIN VARIEDAD	S	21,28	0,05
2654137	14-015-018-00090-001	101000	OLIVAR-SIN VARIEDAD	S	21,73	0,26
2654139	14-015-018-00091-001	101000	OLIVAR-SIN VARIEDAD	S	20,31	0,63
2654101	14-015-018-00095-001	101000	OLIVAR-SIN VARIEDAD	S	20,03	0,31
2654100	14-015-018-00096-001	101000	OLIVAR-SIN VARIEDAD	S	23,77	0,29
2654103	14-015-018-00109-006	101000	OLIVAR-SIN VARIEDAD	S	42,55	0,84
2654104	14-015-018-00120-001	101000	OLIVAR-SIN VARIEDAD	S	36,71	0,62
2654105	14-015-018-00123-003	101000	OLIVAR-SIN VARIEDAD	S	31,21	0,24
2654108	14-015-018-00248-003	101000	OLIVAR-SIN VARIEDAD	S	23,16	0,97
2654110	14-015-018-00256-001	101000	OLIVAR-SIN VARIEDAD	S	30,90	0,27
2654106	14-015-018-00262-001	101000	OLIVAR-SIN VARIEDAD	S	27,38	0,85
2654112	14-015-018-00271-004	101000	OLIVAR-SIN VARIEDAD	S	21,76	0,01
2654109	14-015-018-00314-006	101000	OLIVAR-SIN VARIEDAD	S	28,77	0,08

## Porcentaje de superficie determinada en Red Natura 2000

PUNTOS: 4,00 100.0%

REF.	REFERENCIA SIGPAC	CULTIVO	DESCRIPCIÓN CULTIVO	S/R	SUP. COMPROM.		SUP. CUMPLE	
					(ha)	(ha)	(ha)	(ha)
2654125	14-015-002-00105-004	101000	OLIVAR-SIN VARIEDAD	S	0,02	0,02	0,02	0,02
2654123	14-015-002-00205-006	101000	OLIVAR-SIN VARIEDAD	S	0,08	0,08	0,08	0,08
2654113	14-015-015-00026-001	101000	OLIVAR-SIN VARIEDAD	S	1,48	1,48	1,48	1,48
2654114	14-015-015-00104-002	101000	OLIVAR-SIN VARIEDAD	S	0,74	0,74	0,74	0,74
2654117	14-015-015-00123-002	101000	OLIVAR-SIN VARIEDAD	S	0,23	0,23	0,23	0,23
2654116	14-015-015-00124-002	101000	OLIVAR-SIN VARIEDAD	S	0,09	0,09	0,09	0,09
2654115	14-015-015-00125-001	101000	OLIVAR-SIN VARIEDAD	S	0,68	0,68	0,68	0,68
2654152	14-015-015-00133-002	101000	OLIVAR-SIN VARIEDAD	S	0,01	0,01	0,01	0,01
2654153	14-015-015-00136-002	101000	OLIVAR-SIN VARIEDAD	S	0,05	0,05	0,05	0,05
2654151	14-015-015-00137-002	101000	OLIVAR-SIN VARIEDAD	S	0,40	0,40	0,40	0,40
2654149	14-015-015-00138-001	101000	OLIVAR-SIN VARIEDAD	S	0,73	0,73	0,73	0,73
2654150	14-015-015-00139-001	101000	OLIVAR-SIN VARIEDAD	S	0,68	0,68	0,68	0,68
2654118	14-015-015-00158-001	101000	OLIVAR-SIN VARIEDAD	S	0,02	0,02	0,02	0,02
2654144	14-015-018-00034-001	101000	OLIVAR-SIN VARIEDAD	S	0,24	0,24	0,24	0,24
2654146	14-015-018-00035-001	101000	OLIVAR-SIN VARIEDAD	S	0,33	0,33	0,33	0,33
2654145	14-015-018-00039-003	101000	OLIVAR-SIN VARIEDAD	S	0,04	0,04	0,04	0,04
2654143	14-015-018-00039-003	101000	OLIVAR-SIN VARIEDAD	S	0,01	0,01	0,01	0,01
2654133	14-015-018-00083-001	101000	OLIVAR-SIN VARIEDAD	R	0,21	0,21	0,21	0,21
2654138	14-015-018-00088-001	101000	OLIVAR-SIN VARIEDAD	S	0,05	0,05	0,05	0,05
2654137	14-015-018-00090-001	101000	OLIVAR-SIN VARIEDAD	S	0,26	0,26	0,26	0,26

<b>REF.</b>	<b>REFERENCIA SIGPAC</b>	<b>CULTIVO</b>	<b>DESCRIPCIÓN CULTIVO</b>	<b>S/R</b>	<b>SUP. COMPROM.</b>	<b>SUP. CUMPLE</b>
					<b>(ha)</b>	<b>(ha)</b>
2654139	14-015-018-00091-001	101000	OLIVAR-SIN VARIEDAD	S	0,63	0,63
2654101	14-015-018-00095-001	101000	OLIVAR-SIN VARIEDAD	S	0,31	0,31
2654100	14-015-018-00096-001	101000	OLIVAR-SIN VARIEDAD	S	0,29	0,29
2654103	14-015-018-00109-006	101000	OLIVAR-SIN VARIEDAD	S	0,84	0,84
2654104	14-015-018-00120-001	101000	OLIVAR-SIN VARIEDAD	S	0,62	0,62
2654105	14-015-018-00123-003	101000	OLIVAR-SIN VARIEDAD	S	0,24	0,24
2654108	14-015-018-00248-003	101000	OLIVAR-SIN VARIEDAD	S	0,97	0,97
2654110	14-015-018-00256-001	101000	OLIVAR-SIN VARIEDAD	S	0,27	0,27
2654106	14-015-018-00262-001	101000	OLIVAR-SIN VARIEDAD	S	0,85	0,85
2654112	14-015-018-00271-004	101000	OLIVAR-SIN VARIEDAD	S	0,01	0,01
2654109	14-015-018-00314-006	101000	OLIVAR-SIN VARIEDAD	S	0,08	0,08



<u>APELLIDOS Y NOMBRE / RAZÓN SOCIAL</u>		<u>NIF</u>	<u>EXPEDIENTE</u>	<u>SUP. COMPROMETIDA</u>				
				<u>(ha)</u>				
LUQUE SERRANO JUAN FRANCISCO		34027848S	3029895	1.75				
<b>RESOLUCIÓN</b>								
<b>ADMITIDO</b>								
<b>IMPORTE POR ANUALIDAD</b>								
		<b>2015</b>	<b>2016</b>	<b>2017</b>	<b>2018</b>	<b>2019</b>		
<b>IMPORTE MÁXIMO SUBVENCIONABLE</b>		199,75 €	199,75 €	199,75 €	199,75 €	199,75 €		
<b>IMPORTE MEDIO DE TRANSFERENCIA (€/ha)</b>		114,14 €	114,14 €	114,14 €	114,14 €	114,14 €		
<b>RECINTOS COMPROMETIDOS</b>								
<u>REF.</u>	<u>REFERENCIA SIGPAC</u>	<u>CULTIVO</u>	<u>DESCRIPCIÓN CULTIVO</u>	<u>PEND. MEDIA</u>	<u>SUP. DEC. ADMIN.</u>	<u>SUP. CERT.</u>	<u>SUP. CAMPO</u>	<u>SUP. COMPROM.</u>
				<u>S/R</u>	<u>(%)</u>	<u>(ha)</u>	<u>(ha)</u>	<u>(ha)</u>
2306242	14-013-018-00045-001	101000	OLIVAR-SIN VARIEDAD	S	36,65	1,75	1,75	1,75

### RESUMEN CRITERIOS DE SELECCIÓN

<b>10.1.12 Agricultura de montaña con orientación ecológica en olivar</b>		<b>PUNTOS: 10,00</b>	
		<b>PUNTOS</b>	
<b>Solicitantes de la medida 11, específica para la conversión o mantenimiento en agricultura ecológica</b>		3,00	S
<b>Porcentaje de superficie determinada en zonas con limitaciones naturales u otras limitaciones específicas ubicadas en las zonas de montaña</b>		4,00	100.0%
<b>Porcentaje de superficie determinada situada en zonas RAMSAR</b>		0,00	0.0%
<b>Porcentaje de superficie determinada en zonas vulnerables a la contaminación por nitratos</b>		0,00	0.0%
<b>Mayor pendiente media</b>		3,00	36.65%
<b>Porcentaje de superficie determinada en Red Natura 2000</b>		0,00	0.0%



**DETALLE CRITERIOS DE SELECCIÓN****10.1.12 Agricultura de montaña con orientación ecológica en olivar PUNTOS: 10,00****Solicitantes de la medida 11, específica para la conversión o mantenimiento en agricultura ecológica PUNTOS: 3,00 S****Porcentaje de superficie determinada en zonas con limitaciones naturales u otras limitaciones específicas ubicadas en las zonas de montaña PUNTOS: 4,00 100.0%**

<u>REF.</u>	<u>REFERENCIA SIGPAC</u>	<u>CULTIVO DESCRIPCIÓN CULTIVO</u>	<u>S/R</u>	<u>SUP. COMPROM. (ha)</u>	<u>SUP. CUMPLE (ha)</u>
2306242	14-013-018-00045-001	101000 OLIVAR-SIN VARIEDAD	S	1,75	1,75

**Porcentaje de superficie determinada situada en zonas RAMSAR PUNTOS: 0,00 0.0%**

<u>REF.</u>	<u>REFERENCIA SIGPAC</u>	<u>CULTIVO DESCRIPCIÓN CULTIVO</u>	<u>S/R</u>	<u>SUP. COMPROM. (ha)</u>	<u>SUP. CUMPLE (ha)</u>
2306242	14-013-018-00045-001	101000 OLIVAR-SIN VARIEDAD	S	1,75	0,00

**Porcentaje de superficie determinada en zonas vulnerables a la contaminación por nitratos PUNTOS: 0,00 0.0%**

<u>REF.</u>	<u>REFERENCIA SIGPAC</u>	<u>CULTIVO DESCRIPCIÓN CULTIVO</u>	<u>S/R</u>	<u>SUP. COMPROM. (ha)</u>	<u>SUP. CUMPLE (ha)</u>
2306242	14-013-018-00045-001	101000 OLIVAR-SIN VARIEDAD	S	1,75	0,00

**Mayor pendiente media PUNTOS: 3,00 36.65%**

<u>REF.</u>	<u>REFERENCIA SIGPAC</u>	<u>CULTIVO DESCRIPCIÓN CULTIVO</u>	<u>S/R</u>	<u>PENDIENTE MEDIA (%)</u>	<u>SUP. COMPROM. (ha)</u>
2306242	14-013-018-00045-001	101000 OLIVAR-SIN VARIEDAD	S	36,65	1,75

**Porcentaje de superficie determinada en Red Natura 2000 PUNTOS: 0,00 0.0%**

<u>REF.</u>	<u>REFERENCIA SIGPAC</u>	<u>CULTIVO DESCRIPCIÓN CULTIVO</u>	<u>S/R</u>	<u>SUP. COMPROM. (ha)</u>	<u>SUP. CUMPLE (ha)</u>
2306242	14-013-018-00045-001	101000 OLIVAR-SIN VARIEDAD	S	1,75	0,00



<u>APELLIDOS Y NOMBRE / RAZÓN SOCIAL</u>		<u>NIF</u>	<u>EXPEDIENTE</u>	<u>SUP. COMPROMETIDA</u>				
				<u>(ha)</u>				
MAESTRE HORCAJO MARGARITA VICTORIA		39645217W	3040907	2				
<b>RESOLUCIÓN ADMITIDO</b>								
<b>IMPORTE POR ANUALIDAD</b>								
		<b>2015</b>	<b>2016</b>	<b>2017</b>	<b>2018</b>	<b>2019</b>		
IMPORTE MÁXIMO SUBVENCIONABLE		228,28 €	228,28 €	228,28 €	228,28 €	228,28 €		
IMPORTE MEDIO DE TRANSFERENCIA (€/ha)		114,14 €	114,14 €	114,14 €	114,14 €	114,14 €		
<b>RECINTOS COMPROMETIDOS</b>								
<u>REF.</u>	<u>REFERENCIA SIGPAC</u>	<u>CULTIVO</u>	<u>DESCRIPCIÓN CULTIVO</u>	<u>PEND. MEDIA</u>	<u>SUP. DEC. ADMIN.</u>	<u>SUP. CERT.</u>	<u>SUP. CAMPO</u>	<u>SUP. COMPROM.</u>
				<u>S/R</u>	<u>(%)</u>	<u>(ha)</u>	<u>(ha)</u>	<u>(ha)</u>
2649082	14-015-002-00051-003	101000	OLIVAR-SIN VARIEDAD	S	23,50	0,60	1,38	0,60
2649083	14-015-002-00405-001	101000	OLIVAR-SIN VARIEDAD	S	34,80	0,01	0,03	0,01
2649084	14-015-002-00052-001	101000	OLIVAR-SIN VARIEDAD	S	23,18	1,39	1,89	1,39

**RESUMEN CRITERIOS DE SELECCIÓN**

<b>10.1.12 Agricultura de montaña con orientación ecológica en olivar</b>		<b>PUNTOS: 12,00</b>	
		<b>PUNTOS</b>	
Solicitantes de la medida 11, específica para la conversión o mantenimiento en agricultura ecológica		3,00	S
Porcentaje de superficie determinada en zonas con limitaciones naturales u otras limitaciones específicas ubicadas en las zonas de montaña		4,00	100.0%
Porcentaje de superficie determinada situada en zonas RAMSAR		0,00	0.0%
Porcentaje de superficie determinada en zonas vulnerables a la contaminación por nitratos		0,00	0.0%
Mayor pendiente media		1,00	23.34%
Porcentaje de superficie determinada en Red Natura 2000		4,00	100.0%



**DETALLE CRITERIOS DE SELECCIÓN****10.1.12 Agricultura de montaña con orientación ecológica en olivar****PUNTOS:** 12,00**Solicitantes de la medida 11, específica para la conversión o mantenimiento en agricultura ecológica****PUNTOS:** 3,00 S**Porcentaje de superficie determinada en zonas con limitaciones naturales u otras limitaciones específicas ubicadas en las zonas de montaña****PUNTOS:** 4,00 100.0%

<u>REF.</u>	<u>REFERENCIA SIGPAC</u>	<u>CULTIVO</u>	<u>DESCRIPCIÓN CULTIVO</u>	<u>S/R</u>	<u>SUP. COMPROM.</u> <u>(ha)</u>	<u>SUP. CUMPLE</u> <u>(ha)</u>
2649082	14-015-002-00051-003	101000	OLIVAR-SIN VARIEDAD	S	0,60	0,60
2649084	14-015-002-00052-001	101000	OLIVAR-SIN VARIEDAD	S	1,39	1,39
2649083	14-015-002-00405-001	101000	OLIVAR-SIN VARIEDAD	S	0,01	0,01

**Porcentaje de superficie determinada situada en zonas RAMSAR****PUNTOS:** 0,00 0.0%

<u>REF.</u>	<u>REFERENCIA SIGPAC</u>	<u>CULTIVO</u>	<u>DESCRIPCIÓN CULTIVO</u>	<u>S/R</u>	<u>SUP. COMPROM.</u> <u>(ha)</u>	<u>SUP. CUMPLE</u> <u>(ha)</u>
2649082	14-015-002-00051-003	101000	OLIVAR-SIN VARIEDAD	S	0,60	0,00
2649084	14-015-002-00052-001	101000	OLIVAR-SIN VARIEDAD	S	1,39	0,00
2649083	14-015-002-00405-001	101000	OLIVAR-SIN VARIEDAD	S	0,01	0,00

**Porcentaje de superficie determinada en zonas vulnerables a la contaminación por nitratos****PUNTOS:** 0,00 0.0%

<u>REF.</u>	<u>REFERENCIA SIGPAC</u>	<u>CULTIVO</u>	<u>DESCRIPCIÓN CULTIVO</u>	<u>S/R</u>	<u>SUP. COMPROM.</u> <u>(ha)</u>	<u>SUP. CUMPLE</u> <u>(ha)</u>
2649082	14-015-002-00051-003	101000	OLIVAR-SIN VARIEDAD	S	0,60	0,00
2649084	14-015-002-00052-001	101000	OLIVAR-SIN VARIEDAD	S	1,39	0,00
2649083	14-015-002-00405-001	101000	OLIVAR-SIN VARIEDAD	S	0,01	0,00

**Mayor pendiente media****PUNTOS:** 1,00 23.34%

<u>REF.</u>	<u>REFERENCIA SIGPAC</u>	<u>CULTIVO</u>	<u>DESCRIPCIÓN CULTIVO</u>	<u>S/R</u>	<u>PENDIENTE MEDIA (%)</u>	<u>SUP. COMPROM.</u> <u>(ha)</u>
2649082	14-015-002-00051-003	101000	OLIVAR-SIN VARIEDAD	S	23,50	0,60
2649084	14-015-002-00052-001	101000	OLIVAR-SIN VARIEDAD	S	23,18	1,39
2649083	14-015-002-00405-001	101000	OLIVAR-SIN VARIEDAD	S	34,80	0,01

**Porcentaje de superficie determinada en Red Natura 2000****PUNTOS:** 4,00 100.0%

<u>REF.</u>	<u>REFERENCIA SIGPAC</u>	<u>CULTIVO</u>	<u>DESCRIPCIÓN CULTIVO</u>	<u>S/R</u>	<u>SUP. COMPROM.</u> <u>(ha)</u>	<u>SUP. CUMPLE</u> <u>(ha)</u>
2649082	14-015-002-00051-003	101000	OLIVAR-SIN VARIEDAD	S	0,60	0,60
2649084	14-015-002-00052-001	101000	OLIVAR-SIN VARIEDAD	S	1,39	1,39
2649083	14-015-002-00405-001	101000	OLIVAR-SIN VARIEDAD	S	0,01	0,01





<u>APELLIDOS Y NOMBRE / RAZÓN SOCIAL</u>	<u>NIF</u>	<u>EXPEDIENTE</u>	<u>SUP. COMPROMETIDA</u>		
			<u>(ha)</u>		
MANCEBO CAÑETE FRANCISCO	30520973L	3038386	33.88		
<b>RESOLUCIÓN</b>					
<b>ADMITIDO</b>					
<b>IMPORTE POR ANUALIDAD</b>					
	<u>2015</u>	<u>2016</u>	<u>2017</u>	<u>2018</u>	<u>2019</u>
<b>IMPORTE MÁXIMO SUBVENCIONABLE</b>	3.867,06 €	3.867,06 €	3.867,06 €	3.867,06 €	3.867,06 €
<b>IMPORTE MEDIO DE TRANSFERENCIA (€/ha)</b>	114,14 €	114,14 €	114,14 €	114,14 €	114,14 €

**RECINTOS COMPROMETIDOS**

<u>REF.</u>	<u>REFERENCIA SIGPAC</u>	<u>CULTIVO</u>	<u>DESCRIPCIÓN CULTIVO</u>	<u>PEND. MEDIA</u>	<u>SUP. DEC. ADMIN.</u>	<u>SUP. CERT.</u>	<u>SUP. CAMPO</u>	<u>SUP. COMPROM.</u>
				<u>S/R</u>	<u>(%)</u>	<u>(ha)</u>	<u>(ha)</u>	<u>(ha)</u>
2633553	14-003-035-00064-036	101000	OLIVAR-SIN VARIEDAD	S	28,16	0,93	0,93	0,93
2633554	14-003-035-00064-023	101000	OLIVAR-SIN VARIEDAD	S	27,19	2,68	2,68	2,68
2633556	14-003-035-00064-013	101000	OLIVAR-SIN VARIEDAD	S	27,08	0,27	0,27	0,27
2633557	14-003-036-00251-010	101000	OLIVAR-SIN VARIEDAD	S	24,65	10,16	10,16	10,16
2633560	14-003-036-00251-039	101000	OLIVAR-SIN VARIEDAD	S	32,50	1,76	1,76	1,76
2633562	14-003-036-00251-041	101000	OLIVAR-SIN VARIEDAD	S	29,23	0,01	0,01	0,01
2633564	14-003-035-00064-004	101000	OLIVAR-SIN VARIEDAD	S	21,91	3,98	3,98	3,98
2633567	14-003-035-00064-003	101000	OLIVAR-SIN VARIEDAD	S	23,18	10,77	10,77	10,77
2633568	14-003-035-00064-005	101000	OLIVAR-SIN VARIEDAD	S	29,43	3,32	3,32	3,32

**INCIDENCIAS****INCIDENCIA DESCRIPCIÓN**

80403 Explotación no inscrita en SIPEA (anexo I, Orden 26 mayo 2015)  
Ref:2633558 Recinto:14-003-036-00273-065 Cultivo:101000 OLIVAR-SIN VARIEDAD Secano

**RESUMEN CRITERIOS DE SELECCIÓN**

<b>10.1.12 Agricultura de montaña con orientación ecológica en olivar</b>	<b>PUNTOS: 10,00</b>	
	<b>PUNTOS</b>	
Solicitantes de la medida 11, específica para la conversión o mantenimiento en agricultura ecológica	3,00	S
Porcentaje de superficie determinada en zonas con limitaciones naturales u otras limitaciones específicas ubicadas en las zonas de montaña	4,00	100.0%
Porcentaje de superficie determinada situada en zonas RAMSAR	0,00	0.0%
Porcentaje de superficie determinada en zonas vulnerables a la contaminación por nitratos	0,00	0.0%
Mayor pendiente media	3,00	25.05%
Porcentaje de superficie determinada en Red Natura 2000	0,00	0.0%



**DETALLE CRITERIOS DE SELECCIÓN****10.1.12 Agricultura de montaña con orientación ecológica en olivar****PUNTOS:** 10,00**Solicitantes de la medida 11, específica para la conversión o mantenimiento en agricultura ecológica****PUNTOS:** 3,00 S**Porcentaje de superficie determinada en zonas con limitaciones naturales u otras limitaciones específicas ubicadas en las zonas de montaña****PUNTOS:** 4,00 100.0%

<u>REF.</u>	<u>REFERENCIA SIGPAC</u>	<u>CULTIVO DESCRIPCIÓN CULTIVO</u>	<u>S/R</u>	<u>SUP. COMPROM.</u> <u>(ha)</u>	<u>SUP. CUMPLE</u> <u>(ha)</u>
2633567	14-003-035-00064-003	101000 OLIVAR-SIN VARIEDAD	S	10,77	10,77
2633564	14-003-035-00064-004	101000 OLIVAR-SIN VARIEDAD	S	3,98	3,98
2633568	14-003-035-00064-005	101000 OLIVAR-SIN VARIEDAD	S	3,32	3,32
2633556	14-003-035-00064-013	101000 OLIVAR-SIN VARIEDAD	S	0,27	0,27
2633554	14-003-035-00064-023	101000 OLIVAR-SIN VARIEDAD	S	2,68	2,68
2633553	14-003-035-00064-036	101000 OLIVAR-SIN VARIEDAD	S	0,93	0,93
2633557	14-003-036-00251-010	101000 OLIVAR-SIN VARIEDAD	S	10,16	10,16
2633560	14-003-036-00251-039	101000 OLIVAR-SIN VARIEDAD	S	1,76	1,76
2633562	14-003-036-00251-041	101000 OLIVAR-SIN VARIEDAD	S	0,01	0,01

**Porcentaje de superficie determinada situada en zonas RAMSAR****PUNTOS:** 0,00 0.0%

<u>REF.</u>	<u>REFERENCIA SIGPAC</u>	<u>CULTIVO DESCRIPCIÓN CULTIVO</u>	<u>S/R</u>	<u>SUP. COMPROM.</u> <u>(ha)</u>	<u>SUP. CUMPLE</u> <u>(ha)</u>
2633567	14-003-035-00064-003	101000 OLIVAR-SIN VARIEDAD	S	10,77	0,00
2633564	14-003-035-00064-004	101000 OLIVAR-SIN VARIEDAD	S	3,98	0,00
2633568	14-003-035-00064-005	101000 OLIVAR-SIN VARIEDAD	S	3,32	0,00
2633556	14-003-035-00064-013	101000 OLIVAR-SIN VARIEDAD	S	0,27	0,00
2633554	14-003-035-00064-023	101000 OLIVAR-SIN VARIEDAD	S	2,68	0,00
2633553	14-003-035-00064-036	101000 OLIVAR-SIN VARIEDAD	S	0,93	0,00
2633557	14-003-036-00251-010	101000 OLIVAR-SIN VARIEDAD	S	10,16	0,00
2633560	14-003-036-00251-039	101000 OLIVAR-SIN VARIEDAD	S	1,76	0,00
2633562	14-003-036-00251-041	101000 OLIVAR-SIN VARIEDAD	S	0,01	0,00

**Porcentaje de superficie determinada en zonas vulnerables a la contaminación por nitratos****PUNTOS:** 0,00 0.0%

<u>REF.</u>	<u>REFERENCIA SIGPAC</u>	<u>CULTIVO DESCRIPCIÓN CULTIVO</u>	<u>S/R</u>	<u>SUP. COMPROM.</u> <u>(ha)</u>	<u>SUP. CUMPLE</u> <u>(ha)</u>
2633567	14-003-035-00064-003	101000 OLIVAR-SIN VARIEDAD	S	10,77	0,00
2633564	14-003-035-00064-004	101000 OLIVAR-SIN VARIEDAD	S	3,98	0,00
2633568	14-003-035-00064-005	101000 OLIVAR-SIN VARIEDAD	S	3,32	0,00
2633556	14-003-035-00064-013	101000 OLIVAR-SIN VARIEDAD	S	0,27	0,00
2633554	14-003-035-00064-023	101000 OLIVAR-SIN VARIEDAD	S	2,68	0,00
2633553	14-003-035-00064-036	101000 OLIVAR-SIN VARIEDAD	S	0,93	0,00
2633557	14-003-036-00251-010	101000 OLIVAR-SIN VARIEDAD	S	10,16	0,00
2633560	14-003-036-00251-039	101000 OLIVAR-SIN VARIEDAD	S	1,76	0,00
2633562	14-003-036-00251-041	101000 OLIVAR-SIN VARIEDAD	S	0,01	0,00

**Mayor pendiente media****PUNTOS:** 3,00 25.05%

<u>REF.</u>	<u>REFERENCIA SIGPAC</u>	<u>CULTIVO DESCRIPCIÓN CULTIVO</u>	<u>S/R</u>	<u>PENDIENTE MEDIA (%)</u>	<u>SUP. COMPROM.</u> <u>(ha)</u>
2633567	14-003-035-00064-003	101000 OLIVAR-SIN VARIEDAD	S	23,18	10,77
2633564	14-003-035-00064-004	101000 OLIVAR-SIN VARIEDAD	S	21,91	3,98
2633568	14-003-035-00064-005	101000 OLIVAR-SIN VARIEDAD	S	29,43	3,32
2633556	14-003-035-00064-013	101000 OLIVAR-SIN VARIEDAD	S	27,08	0,27
2633554	14-003-035-00064-023	101000 OLIVAR-SIN VARIEDAD	S	27,19	2,68
2633553	14-003-035-00064-036	101000 OLIVAR-SIN VARIEDAD	S	28,16	0,93

REF.	REFERENCIA SIGPAC	CULTIVO	DESCRIPCIÓN CULTIVO	S/R	PENDIENTE	SUP.
					MEDIA (%)	COMPROM.
						(ha)
2633557	14-003-036-00251-010	101000	OLIVAR-SIN VARIEDAD	S	24,65	10,16
2633560	14-003-036-00251-039	101000	OLIVAR-SIN VARIEDAD	S	32,50	1,76
2633562	14-003-036-00251-041	101000	OLIVAR-SIN VARIEDAD	S	29,23	0,01

**Porcentaje de superficie determinada en Red Natura 2000**

PUNTOS: 0,00 0.0%

REF.	REFERENCIA SIGPAC	CULTIVO	DESCRIPCIÓN CULTIVO	S/R	SUP.	SUP.
					COMPROM.	CUMPLE
					(ha)	(ha)
2633567	14-003-035-00064-003	101000	OLIVAR-SIN VARIEDAD	S	10,77	0,00
2633564	14-003-035-00064-004	101000	OLIVAR-SIN VARIEDAD	S	3,98	0,00
2633568	14-003-035-00064-005	101000	OLIVAR-SIN VARIEDAD	S	3,32	0,00
2633556	14-003-035-00064-013	101000	OLIVAR-SIN VARIEDAD	S	0,27	0,00
2633554	14-003-035-00064-023	101000	OLIVAR-SIN VARIEDAD	S	2,68	0,00
2633553	14-003-035-00064-036	101000	OLIVAR-SIN VARIEDAD	S	0,93	0,00
2633557	14-003-036-00251-010	101000	OLIVAR-SIN VARIEDAD	S	10,16	0,00
2633560	14-003-036-00251-039	101000	OLIVAR-SIN VARIEDAD	S	1,76	0,00
2633562	14-003-036-00251-041	101000	OLIVAR-SIN VARIEDAD	S	0,01	0,00



<u>APELLIDOS Y NOMBRE / RAZÓN SOCIAL</u>		<u>NIF</u>	<u>EXPEDIENTE</u>	<u>SUP. COMPROMETIDA</u>				
				<u>(ha)</u>				
MANCEBO CAÑETE JOSE CARLOS		30528871M	3038388	53.92				
<b>RESOLUCIÓN</b>								
<b>ADMITIDO</b>								
<b>IMPORTE POR ANUALIDAD</b>								
		<b>2015</b>	<b>2016</b>	<b>2017</b>	<b>2018</b>	<b>2019</b>		
<b>IMPORTE MÁXIMO SUBVENCIONABLE</b>		5.518,67 €	5.518,67 €	5.518,67 €	5.518,67 €	5.518,67 €		
<b>IMPORTE MEDIO DE TRANSFERENCIA (€/ha)</b>		102,35 €	102,35 €	102,35 €	102,35 €	102,35 €		
<b>RECINTOS COMPROMETIDOS</b>								
<u>REF.</u>	<u>REFERENCIA SIGPAC</u>	<u>CULTIVO</u>	<u>DESCRIPCIÓN CULTIVO</u>	<u>PEND. MEDIA</u>	<u>SUP. DEC. ADMIN.</u>	<u>SUP. CERT.</u>	<u>SUP. CAMPO</u>	<u>SUP. COMPROM.</u>
				<u>S/R</u>	<u>(%)</u>	<u>(ha)</u>	<u>(ha)</u>	<u>(ha)</u>
2288222	14-003-035-00066-011	101000	OLIVAR-SIN VARIEDAD	S	26,61	1,10	1,10	1,10
2288223	14-003-035-00066-009	101000	OLIVAR-SIN VARIEDAD	S	20,61	51,55	51,55	51,55
2288224	14-003-035-00066-014	101000	OLIVAR-SIN VARIEDAD	S	25,11	0,59	0,59	0,59
2288225	14-003-035-00066-012	101000	OLIVAR-SIN VARIEDAD	S	26,54	0,68	0,68	0,68

**RESUMEN CRITERIOS DE SELECCIÓN**

<b>10.1.12 Agricultura de montaña con orientación ecológica en olivar</b>		<b>PUNTOS: 8,00</b>	
		<b>PUNTOS</b>	
Solicitantes de la medida 11, específica para la conversión o mantenimiento en agricultura ecológica		3,00	S
Porcentaje de superficie determinada en zonas con limitaciones naturales u otras limitaciones específicas ubicadas en las zonas de montaña		4,00	100.0%
Porcentaje de superficie determinada situada en zonas RAMSAR		0,00	0.0%
Porcentaje de superficie determinada en zonas vulnerables a la contaminación por nitratos		0,00	0.0%
Mayor pendiente media		1,00	20.86%
Porcentaje de superficie determinada en Red Natura 2000		0,00	0.0%



**DETALLE CRITERIOS DE SELECCIÓN****10.1.12 Agricultura de montaña con orientación ecológica en olivar****PUNTOS:** 8,00**Solicitantes de la medida 11, específica para la conversión o mantenimiento en agricultura ecológica****PUNTOS:** 3,00 S**Porcentaje de superficie determinada en zonas con limitaciones naturales u otras limitaciones específicas ubicadas en las zonas de montaña****PUNTOS:** 4,00 100.0%

<u>REF.</u>	<u>REFERENCIA SIGPAC</u>	<u>CULTIVO DESCRIPCIÓN CULTIVO</u>	<u>S/R</u>	<u>SUP. COMPROM.</u> <u>(ha)</u>	<u>SUP. CUMPLE</u> <u>(ha)</u>
2288223	14-003-035-00066-009	101000 OLIVAR-SIN VARIEDAD	S	51,55	51,55
2288222	14-003-035-00066-011	101000 OLIVAR-SIN VARIEDAD	S	1,10	1,10
2288225	14-003-035-00066-012	101000 OLIVAR-SIN VARIEDAD	S	0,68	0,68
2288224	14-003-035-00066-014	101000 OLIVAR-SIN VARIEDAD	S	0,59	0,59

**Porcentaje de superficie determinada situada en zonas RAMSAR****PUNTOS:** 0,00 0.0%

<u>REF.</u>	<u>REFERENCIA SIGPAC</u>	<u>CULTIVO DESCRIPCIÓN CULTIVO</u>	<u>S/R</u>	<u>SUP. COMPROM.</u> <u>(ha)</u>	<u>SUP. CUMPLE</u> <u>(ha)</u>
2288223	14-003-035-00066-009	101000 OLIVAR-SIN VARIEDAD	S	51,55	0,00
2288222	14-003-035-00066-011	101000 OLIVAR-SIN VARIEDAD	S	1,10	0,00
2288225	14-003-035-00066-012	101000 OLIVAR-SIN VARIEDAD	S	0,68	0,00
2288224	14-003-035-00066-014	101000 OLIVAR-SIN VARIEDAD	S	0,59	0,00

**Porcentaje de superficie determinada en zonas vulnerables a la contaminación por nitratos****PUNTOS:** 0,00 0.0%


<u>REF.</u>	<u>REFERENCIA SIGPAC</u>	<u>CULTIVO DESCRIPCIÓN CULTIVO</u>	<u>S/R</u>	<u>SUP. COMPROM.</u> <u>(ha)</u>	<u>SUP. CUMPLE</u> <u>(ha)</u>
2288223	14-003-035-00066-009	101000 OLIVAR-SIN VARIEDAD	S	51,55	0,00
2288222	14-003-035-00066-011	101000 OLIVAR-SIN VARIEDAD	S	1,10	0,00
2288225	14-003-035-00066-012	101000 OLIVAR-SIN VARIEDAD	S	0,68	0,00
2288224	14-003-035-00066-014	101000 OLIVAR-SIN VARIEDAD	S	0,59	0,00

**Mayor pendiente media****PUNTOS:** 1,00 20.86%

<u>REF.</u>	<u>REFERENCIA SIGPAC</u>	<u>CULTIVO DESCRIPCIÓN CULTIVO</u>	<u>S/R</u>	<u>PENDIENTE MEDIA (%)</u>	<u>SUP. COMPROM.</u> <u>(ha)</u>
2288223	14-003-035-00066-009	101000 OLIVAR-SIN VARIEDAD	S	20,61	51,55
2288222	14-003-035-00066-011	101000 OLIVAR-SIN VARIEDAD	S	26,61	1,10
2288225	14-003-035-00066-012	101000 OLIVAR-SIN VARIEDAD	S	26,54	0,68
2288224	14-003-035-00066-014	101000 OLIVAR-SIN VARIEDAD	S	25,11	0,59

**Porcentaje de superficie determinada en Red Natura 2000****PUNTOS:** 0,00 0.0%

<u>REF.</u>	<u>REFERENCIA SIGPAC</u>	<u>CULTIVO DESCRIPCIÓN CULTIVO</u>	<u>S/R</u>	<u>SUP. COMPROM.</u> <u>(ha)</u>	<u>SUP. CUMPLE</u> <u>(ha)</u>
2288223	14-003-035-00066-009	101000 OLIVAR-SIN VARIEDAD	S	51,55	0,00
2288222	14-003-035-00066-011	101000 OLIVAR-SIN VARIEDAD	S	1,10	0,00
2288225	14-003-035-00066-012	101000 OLIVAR-SIN VARIEDAD	S	0,68	0,00
2288224	14-003-035-00066-014	101000 OLIVAR-SIN VARIEDAD	S	0,59	0,00



<u>APellidos y nombre / RAZÓN SOCIAL</u>		<u>NIF</u>	<u>EXPEDIENTE</u>	<u>SUP. COMPROMETIDA</u>				
				<u>(ha)</u>				
MANCEBO CAÑETE RAFAEL DANIEL		30957877S	3038385	33.71				
<b>RESOLUCIÓN</b>								
<b>ADMITIDO</b>								
<b>IMPORTES POR ANUALIDAD</b>								
		<b>2015</b>	<b>2016</b>	<b>2017</b>	<b>2018</b>	<b>2019</b>		
<b>IMPORTE MÁXIMO SUBVENCIONABLE</b>		3.847,66 €	3.847,66 €	3.847,66 €	3.847,66 €	3.847,66 €		
<b>IMPORTE MEDIO DE TRANSFERENCIA (€/ha)</b>		114,14 €	114,14 €	114,14 €	114,14 €	114,14 €		
<b>RECINTOS COMPROMETIDOS</b>								
<u>REF.</u>	<u>REFERENCIA SIGPAC</u>	<u>CULTIVO</u>	<u>DESCRIPCIÓN CULTIVO</u>	<u>PEND. MEDIA</u>	<u>SUP. DEC. ADMIN.</u>	<u>SUP. CERT.</u>	<u>SUP. CAMPO</u>	<u>SUP. COMPROM.</u>
				<u>S/R</u>	<u>(%)</u>	<u>(ha)</u>	<u>(ha)</u>	<u>(ha)</u>
2288266	14-003-036-00171-006	101000	OLIVAR-SIN VARIEDAD	S	20,55	0,09	0,09	0,09
2288267	14-003-036-00168-001	101000	OLIVAR-SIN VARIEDAD	S	30,86	2,75	2,75	2,75
2288268	14-003-036-00167-004	101000	OLIVAR-SIN VARIEDAD	S	20,19	4,05	4,05	4,05
2288269	14-003-036-00167-006	101000	OLIVAR-SIN VARIEDAD	S	20,86	1,38	1,38	1,38
2288270	14-003-036-00168-004	101000	OLIVAR-SIN VARIEDAD	S	20,44	0,07	0,07	0,07
2288272	14-003-036-00228-001	101000	OLIVAR-SIN VARIEDAD	S	22,19	1,87	1,87	1,87
2288273	14-003-036-00165-006	101000	OLIVAR-SIN VARIEDAD	S	27,82	0,17	0,17	0,17
2288274	14-003-036-00165-004	101000	OLIVAR-SIN VARIEDAD	S	24,26	0,14	0,14	0,14
2288275	14-003-036-00165-001	101000	OLIVAR-SIN VARIEDAD	S	25,19	9,54	9,54	9,54
2288277	14-003-036-00227-001	101000	OLIVAR-SIN VARIEDAD	S	21,41	3,79	3,79	3,79
2288278	14-003-036-00166-005	101000	OLIVAR-SIN VARIEDAD	S	22,55	1,99	1,99	1,99
2288280	14-003-036-00170-004	101000	OLIVAR-SIN VARIEDAD	S	22,64	0,43	0,43	0,43
2288281	14-003-036-00228-004	101000	OLIVAR-SIN VARIEDAD	S	30,24	0,01	0,01	0,01
2288282	14-003-036-00165-007	101000	OLIVAR-SIN VARIEDAD	S	24,56	0,07	0,07	0,07
2288283	14-003-036-00166-001	101000	OLIVAR-SIN VARIEDAD	S	24,67	4,54	4,54	4,54
2288284	14-003-036-00227-005	101000	OLIVAR-SIN VARIEDAD	S	22,93	1,45	1,45	1,45
2288286	14-003-036-00165-005	101000	OLIVAR-SIN VARIEDAD	S	30,84	1,37	1,37	1,37

**RESUMEN CRITERIOS DE SELECCIÓN****10.1.12 Agricultura de montaña con orientación ecológica en olivar****PUNTOS: 8,00**

	<b>PUNTOS</b>	
<b>Solicitantes de la medida 11, específica para la conversión o mantenimiento en agricultura ecológica</b>	3,00	S
<b>Porcentaje de superficie determinada en zonas con limitaciones naturales u otras limitaciones específicas ubicadas en las zonas de montaña</b>	4,00	100.0%
<b>Porcentaje de superficie determinada situada en zonas RAMSAR</b>	0,00	0.0%
<b>Porcentaje de superficie determinada en zonas vulnerables a la contaminación por nitratos</b>	0,00	0.0%
<b>Mayor pendiente media</b>	1,00	24.14%
<b>Porcentaje de superficie determinada en Red Natura 2000</b>	0,00	0.0%



**DETALLE CRITERIOS DE SELECCIÓN****10.1.12 Agricultura de montaña con orientación ecológica en olivar****PUNTOS: 8,00****Solicitantes de la medida 11, específica para la conversión o mantenimiento en agricultura ecológica****PUNTOS: 3,00 S****Porcentaje de superficie determinada en zonas con limitaciones naturales u otras limitaciones específicas ubicadas en las zonas de montaña****PUNTOS: 4,00 100.0%**

<u>REF.</u>	<u>REFERENCIA SIGPAC</u>	<u>CULTIVO DESCRIPCIÓN CULTIVO</u>	<u>S/R</u>	<u>SUP. COMPROM.</u> <u>(ha)</u>	<u>SUP. CUMPLE</u> <u>(ha)</u>
2288275	14-003-036-00165-001	101000 OLIVAR-SIN VARIEDAD	S	9,54	9,54
2288274	14-003-036-00165-004	101000 OLIVAR-SIN VARIEDAD	S	0,14	0,14
2288286	14-003-036-00165-005	101000 OLIVAR-SIN VARIEDAD	S	1,37	1,37
2288273	14-003-036-00165-006	101000 OLIVAR-SIN VARIEDAD	S	0,17	0,17
2288282	14-003-036-00165-007	101000 OLIVAR-SIN VARIEDAD	S	0,07	0,07
2288283	14-003-036-00166-001	101000 OLIVAR-SIN VARIEDAD	S	4,54	4,54
2288278	14-003-036-00166-005	101000 OLIVAR-SIN VARIEDAD	S	1,99	1,99
2288268	14-003-036-00167-004	101000 OLIVAR-SIN VARIEDAD	S	4,05	4,05
2288269	14-003-036-00167-006	101000 OLIVAR-SIN VARIEDAD	S	1,38	1,38
2288267	14-003-036-00168-001	101000 OLIVAR-SIN VARIEDAD	S	2,75	2,75
2288270	14-003-036-00168-004	101000 OLIVAR-SIN VARIEDAD	S	0,07	0,07
2288280	14-003-036-00170-004	101000 OLIVAR-SIN VARIEDAD	S	0,43	0,43
2288266	14-003-036-00171-006	101000 OLIVAR-SIN VARIEDAD	S	0,09	0,09
2288277	14-003-036-00227-001	101000 OLIVAR-SIN VARIEDAD	S	3,79	3,79
2288284	14-003-036-00227-005	101000 OLIVAR-SIN VARIEDAD	S	1,45	1,45
2288272	14-003-036-00228-001	101000 OLIVAR-SIN VARIEDAD	S	1,87	1,87
2288281	14-003-036-00228-004	101000 OLIVAR-SIN VARIEDAD	S	0,01	0,01

**Porcentaje de superficie determinada situada en zonas RAMSAR****PUNTOS: 0,00 0.0%**

<u>REF.</u>	<u>REFERENCIA SIGPAC</u>	<u>CULTIVO DESCRIPCIÓN CULTIVO</u>	<u>S/R</u>	<u>SUP. COMPROM.</u> <u>(ha)</u>	<u>SUP. CUMPLE</u> <u>(ha)</u>
2288275	14-003-036-00165-001	101000 OLIVAR-SIN VARIEDAD	S	9,54	0,00
2288274	14-003-036-00165-004	101000 OLIVAR-SIN VARIEDAD	S	0,14	0,00
2288286	14-003-036-00165-005	101000 OLIVAR-SIN VARIEDAD	S	1,37	0,00
2288273	14-003-036-00165-006	101000 OLIVAR-SIN VARIEDAD	S	0,17	0,00
2288282	14-003-036-00165-007	101000 OLIVAR-SIN VARIEDAD	S	0,07	0,00
2288283	14-003-036-00166-001	101000 OLIVAR-SIN VARIEDAD	S	4,54	0,00
2288278	14-003-036-00166-005	101000 OLIVAR-SIN VARIEDAD	S	1,99	0,00
2288268	14-003-036-00167-004	101000 OLIVAR-SIN VARIEDAD	S	4,05	0,00
2288269	14-003-036-00167-006	101000 OLIVAR-SIN VARIEDAD	S	1,38	0,00
2288267	14-003-036-00168-001	101000 OLIVAR-SIN VARIEDAD	S	2,75	0,00
2288270	14-003-036-00168-004	101000 OLIVAR-SIN VARIEDAD	S	0,07	0,00
2288280	14-003-036-00170-004	101000 OLIVAR-SIN VARIEDAD	S	0,43	0,00
2288266	14-003-036-00171-006	101000 OLIVAR-SIN VARIEDAD	S	0,09	0,00
2288277	14-003-036-00227-001	101000 OLIVAR-SIN VARIEDAD	S	3,79	0,00
2288284	14-003-036-00227-005	101000 OLIVAR-SIN VARIEDAD	S	1,45	0,00
2288272	14-003-036-00228-001	101000 OLIVAR-SIN VARIEDAD	S	1,87	0,00
2288281	14-003-036-00228-004	101000 OLIVAR-SIN VARIEDAD	S	0,01	0,00

**Porcentaje de superficie determinada en zonas vulnerables a la contaminación por nitratos****PUNTOS: 0,00 0.0%**

<u>REF.</u>	<u>REFERENCIA SIGPAC</u>	<u>CULTIVO DESCRIPCIÓN CULTIVO</u>	<u>S/R</u>	<u>SUP. COMPROM.</u> <u>(ha)</u>	<u>SUP. CUMPLE</u> <u>(ha)</u>
2288275	14-003-036-00165-001	101000 OLIVAR-SIN VARIEDAD	S	9,54	0,00
2288274	14-003-036-00165-004	101000 OLIVAR-SIN VARIEDAD	S	0,14	0,00
2288286	14-003-036-00165-005	101000 OLIVAR-SIN VARIEDAD	S	1,37	0,00
2288273	14-003-036-00165-006	101000 OLIVAR-SIN VARIEDAD	S	0,17	0,00
2288282	14-003-036-00165-007	101000 OLIVAR-SIN VARIEDAD	S	0,07	0,00

REF.	REFERENCIA SIGPAC	CULTIVO	DESCRIPCIÓN CULTIVO	S/R	SUP.	SUP.
					COMPROM.	CUMPLE
					(ha)	(ha)
2288283	14-003-036-00166-001	101000	OLIVAR-SIN VARIEDAD	S	4,54	0,00
2288278	14-003-036-00166-005	101000	OLIVAR-SIN VARIEDAD	S	1,99	0,00
2288268	14-003-036-00167-004	101000	OLIVAR-SIN VARIEDAD	S	4,05	0,00
2288269	14-003-036-00167-006	101000	OLIVAR-SIN VARIEDAD	S	1,38	0,00
2288267	14-003-036-00168-001	101000	OLIVAR-SIN VARIEDAD	S	2,75	0,00
2288270	14-003-036-00168-004	101000	OLIVAR-SIN VARIEDAD	S	0,07	0,00
2288280	14-003-036-00170-004	101000	OLIVAR-SIN VARIEDAD	S	0,43	0,00
2288266	14-003-036-00171-006	101000	OLIVAR-SIN VARIEDAD	S	0,09	0,00
2288277	14-003-036-00227-001	101000	OLIVAR-SIN VARIEDAD	S	3,79	0,00
2288284	14-003-036-00227-005	101000	OLIVAR-SIN VARIEDAD	S	1,45	0,00
2288272	14-003-036-00228-001	101000	OLIVAR-SIN VARIEDAD	S	1,87	0,00
2288281	14-003-036-00228-004	101000	OLIVAR-SIN VARIEDAD	S	0,01	0,00

**Mayor pendiente media**

PUNTOS: 1,00 24.14%

REF.	REFERENCIA SIGPAC	CULTIVO	DESCRIPCIÓN CULTIVO	S/R	PENDIENTE	SUP.
					MEDIA (%)	COMPROM.
					(ha)	(ha)
2288275	14-003-036-00165-001	101000	OLIVAR-SIN VARIEDAD	S	25,19	9,54
2288274	14-003-036-00165-004	101000	OLIVAR-SIN VARIEDAD	S	24,26	0,14
2288286	14-003-036-00165-005	101000	OLIVAR-SIN VARIEDAD	S	30,84	1,37
2288273	14-003-036-00165-006	101000	OLIVAR-SIN VARIEDAD	S	27,82	0,17
2288282	14-003-036-00165-007	101000	OLIVAR-SIN VARIEDAD	S	24,56	0,07
2288283	14-003-036-00166-001	101000	OLIVAR-SIN VARIEDAD	S	24,67	4,54
2288278	14-003-036-00166-005	101000	OLIVAR-SIN VARIEDAD	S	22,55	1,99
2288268	14-003-036-00167-004	101000	OLIVAR-SIN VARIEDAD	S	20,19	4,05
2288269	14-003-036-00167-006	101000	OLIVAR-SIN VARIEDAD	S	20,86	1,38
2288267	14-003-036-00168-001	101000	OLIVAR-SIN VARIEDAD	S	30,86	2,75
2288270	14-003-036-00168-004	101000	OLIVAR-SIN VARIEDAD	S	20,44	0,07
2288280	14-003-036-00170-004	101000	OLIVAR-SIN VARIEDAD	S	22,64	0,43
2288266	14-003-036-00171-006	101000	OLIVAR-SIN VARIEDAD	S	20,55	0,09
2288277	14-003-036-00227-001	101000	OLIVAR-SIN VARIEDAD	S	21,41	3,79
2288284	14-003-036-00227-005	101000	OLIVAR-SIN VARIEDAD	S	22,93	1,45
2288272	14-003-036-00228-001	101000	OLIVAR-SIN VARIEDAD	S	22,19	1,87
2288281	14-003-036-00228-004	101000	OLIVAR-SIN VARIEDAD	S	30,24	0,01

**Porcentaje de superficie determinada en Red Natura 2000**

PUNTOS: 0,00 0.0%

REF.	REFERENCIA SIGPAC	CULTIVO	DESCRIPCIÓN CULTIVO	S/R	SUP.	SUP.
					COMPROM.	CUMPLE
					(ha)	(ha)
2288275	14-003-036-00165-001	101000	OLIVAR-SIN VARIEDAD	S	9,54	0,00
2288274	14-003-036-00165-004	101000	OLIVAR-SIN VARIEDAD	S	0,14	0,00
2288286	14-003-036-00165-005	101000	OLIVAR-SIN VARIEDAD	S	1,37	0,00
2288273	14-003-036-00165-006	101000	OLIVAR-SIN VARIEDAD	S	0,17	0,00
2288282	14-003-036-00165-007	101000	OLIVAR-SIN VARIEDAD	S	0,07	0,00
2288283	14-003-036-00166-001	101000	OLIVAR-SIN VARIEDAD	S	4,54	0,00
2288278	14-003-036-00166-005	101000	OLIVAR-SIN VARIEDAD	S	1,99	0,00
2288268	14-003-036-00167-004	101000	OLIVAR-SIN VARIEDAD	S	4,05	0,00
2288269	14-003-036-00167-006	101000	OLIVAR-SIN VARIEDAD	S	1,38	0,00
2288267	14-003-036-00168-001	101000	OLIVAR-SIN VARIEDAD	S	2,75	0,00
2288270	14-003-036-00168-004	101000	OLIVAR-SIN VARIEDAD	S	0,07	0,00
2288280	14-003-036-00170-004	101000	OLIVAR-SIN VARIEDAD	S	0,43	0,00
2288266	14-003-036-00171-006	101000	OLIVAR-SIN VARIEDAD	S	0,09	0,00
2288277	14-003-036-00227-001	101000	OLIVAR-SIN VARIEDAD	S	3,79	0,00
2288284	14-003-036-00227-005	101000	OLIVAR-SIN VARIEDAD	S	1,45	0,00
2288272	14-003-036-00228-001	101000	OLIVAR-SIN VARIEDAD	S	1,87	0,00



<u>REF.</u>	<u>REFERENCIA SIGPAC</u>	<u>CULTIVO</u>	<u>DESCRIPCIÓN CULTIVO</u>	<u>S/R</u>	<u>SUP.</u> <u>COMPROM.</u> <u>(ha)</u>	<u>SUP.</u> <u>CUMPLE</u> <u>(ha)</u>
2288281	14-003-036-00228-004	101000	OLIVAR-SIN VARIEDAD	S	0,01	0,00



<u>APELLIDOS Y NOMBRE / RAZÓN SOCIAL</u>	<u>NIF</u>	<u>EXPEDIENTE</u>	<u>SUP. COMPROMETIDA (ha)</u>
MANUEL DIAZ BALLESTEROS Y OTROS SCP	J14486286	3046023	8.1

**RESOLUCIÓN ADMITIDO**

**IMPORTE POR ANUALIDAD**

	<u>2015</u>	<u>2016</u>	<u>2017</u>	<u>2018</u>	<u>2019</u>
IMPORTE MÁXIMO SUBVENCIONABLE	924,53 €	924,53 €	924,53 €	924,53 €	924,53 €
IMPORTE MEDIO DE TRANSFERENCIA (€/ha)	114,14 €	114,14 €	114,14 €	114,14 €	114,14 €

**RECINTOS COMPROMETIDOS**

<u>REF.</u>	<u>REFERENCIA SIGPAC</u>	<u>CULTIVO</u>	<u>DESCRIPCIÓN CULTIVO</u>	<u>S/R</u>	<u>PEND. MEDIA (%)</u>	<u>SUP. DEC. ADMIN. (ha)</u>	<u>SUP. CERT. (ha)</u>	<u>SUP. CAMPO (ha)</u>	<u>SUP. COMPROM. (ha)</u>
2704128	14-054-055-00152-005	101000	OLIVAR-SIN VARIEDAD	S	32,18	0,22	0,22		0,22
2704129	14-054-055-00152-001	101000	OLIVAR-SIN VARIEDAD	S	22,19	0,81	0,81		0,81
2704130	14-054-055-00152-004	101000	OLIVAR-SIN VARIEDAD	S	26,41	0,09	0,09		0,09
2704131	14-054-055-00020-002	101000	OLIVAR-SIN VARIEDAD	S	38,27	6,61	6,72		6,61
2704132	14-054-055-00152-003	101000	OLIVAR-SIN VARIEDAD	S	31,42	0,37	0,37		0,37

**RESUMEN CRITERIOS DE SELECCIÓN****10.1.12 Agricultura de montaña con orientación ecológica en olivar****PUNTOS: 10,00**

	<u>PUNTOS</u>	
Solicitantes de la medida 11, específica para la conversión o mantenimiento en agricultura ecológica	3,00	S
Porcentaje de superficie determinada en zonas con limitaciones naturales u otras limitaciones específicas ubicadas en las zonas de montaña	4,00	100.0%
Porcentaje de superficie determinada situada en zonas RAMSAR	0,00	0.0%
Porcentaje de superficie determinada en zonas vulnerables a la contaminación por nitratos	0,00	0.0%
Mayor pendiente media	3,00	36.05%
Porcentaje de superficie determinada en Red Natura 2000	0,00	0.0%



**DETALLE CRITERIOS DE SELECCIÓN****10.1.12 Agricultura de montaña con orientación ecológica en olivar****PUNTOS:** 10,00**Solicitantes de la medida 11, específica para la conversión o mantenimiento en agricultura ecológica****PUNTOS:** 3,00 S**Porcentaje de superficie determinada en zonas con limitaciones naturales u otras limitaciones específicas ubicadas en las zonas de montaña****PUNTOS:** 4,00 100.0%

<u>REF.</u>	<u>REFERENCIA SIGPAC</u>	<u>CULTIVO DESCRIPCIÓN CULTIVO</u>	<u>S/R</u>	<u>SUP. COMPROM.</u> <u>(ha)</u>	<u>SUP. CUMPLE</u> <u>(ha)</u>
2704131	14-054-055-00020-002	101000 OLIVAR-SIN VARIEDAD	S	6,61	6,61
2704129	14-054-055-00152-001	101000 OLIVAR-SIN VARIEDAD	S	0,81	0,81
2704132	14-054-055-00152-003	101000 OLIVAR-SIN VARIEDAD	S	0,37	0,37
2704130	14-054-055-00152-004	101000 OLIVAR-SIN VARIEDAD	S	0,09	0,09
2704128	14-054-055-00152-005	101000 OLIVAR-SIN VARIEDAD	S	0,22	0,22

**Porcentaje de superficie determinada situada en zonas RAMSAR****PUNTOS:** 0,00 0.0%

<u>REF.</u>	<u>REFERENCIA SIGPAC</u>	<u>CULTIVO DESCRIPCIÓN CULTIVO</u>	<u>S/R</u>	<u>SUP. COMPROM.</u> <u>(ha)</u>	<u>SUP. CUMPLE</u> <u>(ha)</u>
2704131	14-054-055-00020-002	101000 OLIVAR-SIN VARIEDAD	S	6,61	0,00
2704129	14-054-055-00152-001	101000 OLIVAR-SIN VARIEDAD	S	0,81	0,00
2704132	14-054-055-00152-003	101000 OLIVAR-SIN VARIEDAD	S	0,37	0,00
2704130	14-054-055-00152-004	101000 OLIVAR-SIN VARIEDAD	S	0,09	0,00
2704128	14-054-055-00152-005	101000 OLIVAR-SIN VARIEDAD	S	0,22	0,00

**Porcentaje de superficie determinada en zonas vulnerables a la contaminación por nitratos****PUNTOS:** 0,00 0.0%

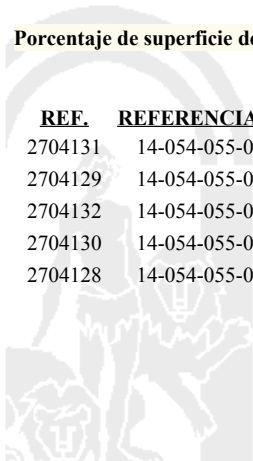
<u>REF.</u>	<u>REFERENCIA SIGPAC</u>	<u>CULTIVO DESCRIPCIÓN CULTIVO</u>	<u>S/R</u>	<u>SUP. COMPROM.</u> <u>(ha)</u>	<u>SUP. CUMPLE</u> <u>(ha)</u>
2704131	14-054-055-00020-002	101000 OLIVAR-SIN VARIEDAD	S	6,61	0,00
2704129	14-054-055-00152-001	101000 OLIVAR-SIN VARIEDAD	S	0,81	0,00
2704132	14-054-055-00152-003	101000 OLIVAR-SIN VARIEDAD	S	0,37	0,00
2704130	14-054-055-00152-004	101000 OLIVAR-SIN VARIEDAD	S	0,09	0,00
2704128	14-054-055-00152-005	101000 OLIVAR-SIN VARIEDAD	S	0,22	0,00

**Mayor pendiente media****PUNTOS:** 3,00 36.05%

<u>REF.</u>	<u>REFERENCIA SIGPAC</u>	<u>CULTIVO DESCRIPCIÓN CULTIVO</u>	<u>S/R</u>	<u>PENDIENTE MEDIA (%)</u>	<u>SUP. COMPROM.</u> <u>(ha)</u>
2704131	14-054-055-00020-002	101000 OLIVAR-SIN VARIEDAD	S	38,27	6,61
2704129	14-054-055-00152-001	101000 OLIVAR-SIN VARIEDAD	S	22,19	0,81
2704132	14-054-055-00152-003	101000 OLIVAR-SIN VARIEDAD	S	31,42	0,37
2704130	14-054-055-00152-004	101000 OLIVAR-SIN VARIEDAD	S	26,41	0,09
2704128	14-054-055-00152-005	101000 OLIVAR-SIN VARIEDAD	S	32,18	0,22

**Porcentaje de superficie determinada en Red Natura 2000****PUNTOS:** 0,00 0.0%

<u>REF.</u>	<u>REFERENCIA SIGPAC</u>	<u>CULTIVO DESCRIPCIÓN CULTIVO</u>	<u>S/R</u>	<u>SUP. COMPROM.</u> <u>(ha)</u>	<u>SUP. CUMPLE</u> <u>(ha)</u>
2704131	14-054-055-00020-002	101000 OLIVAR-SIN VARIEDAD	S	6,61	0,00
2704129	14-054-055-00152-001	101000 OLIVAR-SIN VARIEDAD	S	0,81	0,00
2704132	14-054-055-00152-003	101000 OLIVAR-SIN VARIEDAD	S	0,37	0,00
2704130	14-054-055-00152-004	101000 OLIVAR-SIN VARIEDAD	S	0,09	0,00
2704128	14-054-055-00152-005	101000 OLIVAR-SIN VARIEDAD	S	0,22	0,00



<u>APELLIDOS Y NOMBRE / RAZÓN SOCIAL</u>		<u>NIF</u>	<u>EXPEDIENTE</u>	<u>SUP. COMPROMETIDA</u>				
				<u>(ha)</u>				
MARCOS BENAVENTE FRANCISCA		05240019K	3038838	3.73				
<b>RESOLUCIÓN ADMITIDO</b>								
<b>IMPORTE POR ANUALIDAD</b>								
		<b>2015</b>	<b>2016</b>	<b>2017</b>	<b>2018</b>	<b>2019</b>		
IMPORTE MÁXIMO SUBVENCIONABLE		425,74 €	425,74 €	425,74 €	425,74 €	425,74 €		
IMPORTE MEDIO DE TRANSFERENCIA (€/ha)		114,14 €	114,14 €	114,14 €	114,14 €	114,14 €		
<b>RECINTOS COMPROMETIDOS</b>								
<u>REF.</u>	<u>REFERENCIA SIGPAC</u>	<u>CULTIVO</u>	<u>DESCRIPCIÓN CULTIVO</u>	<u>PEND. MEDIA</u>	<u>SUP. DEC. ADMIN.</u>	<u>SUP. CERT.</u>	<u>SUP. CAMPO</u>	<u>SUP. COMPROM.</u>
				<u>S/R</u>	<u>(%)</u>	<u>(ha)</u>	<u>(ha)</u>	<u>(ha)</u>
2639823	14-073-005-00153-002	101000	OLIVAR-SIN VARIEDAD	S	39,68	3,73	3,73	3,73

### RESUMEN CRITERIOS DE SELECCIÓN

<b>10.1.12 Agricultura de montaña con orientación ecológica en olivar</b>		<b>PUNTOS: 14,00</b>	
		<b>PUNTOS</b>	
Solicitantes de la medida 11, específica para la conversión o mantenimiento en agricultura ecológica		3,00	S
Porcentaje de superficie determinada en zonas con limitaciones naturales u otras limitaciones específicas ubicadas en las zonas de montaña		4,00	100.0%
Porcentaje de superficie determinada situada en zonas RAMSAR		0,00	0.0%
Porcentaje de superficie determinada en zonas vulnerables a la contaminación por nitratos		0,00	0.0%
Mayor pendiente media		3,00	39.68%
Porcentaje de superficie determinada en Red Natura 2000		4,00	100.0%



**DETALLE CRITERIOS DE SELECCIÓN****10.1.12 Agricultura de montaña con orientación ecológica en olivar PUNTOS: 14,00**

<b>Solicitantes de la medida 11, específica para la conversión o mantenimiento en agricultura ecológica</b>						<b>PUNTOS:</b>	3,00	S
<b>Porcentaje de superficie determinada en zonas con limitaciones naturales u otras limitaciones específicas ubicadas en las zonas de montaña</b>						<b>PUNTOS:</b>	4,00	100.0%
<u>REF.</u>	<u>REFERENCIA SIGPAC</u>	<u>CULTIVO</u>	<u>DESCRIPCIÓN CULTIVO</u>	<u>S/R</u>	<u>SUP. COMPROM. (ha)</u>	<u>SUP. CUMPLE (ha)</u>		
2639823	14-073-005-00153-002	101000	OLIVAR-SIN VARIEDAD	S	3,73	3,73		
<b>Porcentaje de superficie determinada situada en zonas RAMSAR</b>						<b>PUNTOS:</b>	0,00	0.0%
<u>REF.</u>	<u>REFERENCIA SIGPAC</u>	<u>CULTIVO</u>	<u>DESCRIPCIÓN CULTIVO</u>	<u>S/R</u>	<u>SUP. COMPROM. (ha)</u>	<u>SUP. CUMPLE (ha)</u>		
2639823	14-073-005-00153-002	101000	OLIVAR-SIN VARIEDAD	S	3,73	0,00		
<b>Porcentaje de superficie determinada en zonas vulnerables a la contaminación por nitratos</b>						<b>PUNTOS:</b>	0,00	0.0%
<u>REF.</u>	<u>REFERENCIA SIGPAC</u>	<u>CULTIVO</u>	<u>DESCRIPCIÓN CULTIVO</u>	<u>S/R</u>	<u>SUP. COMPROM. (ha)</u>	<u>SUP. CUMPLE (ha)</u>		
2639823	14-073-005-00153-002	101000	OLIVAR-SIN VARIEDAD	S	3,73	0,00		
<b>Mayor pendiente media</b>						<b>PUNTOS:</b>	3,00	39.68%
<u>REF.</u>	<u>REFERENCIA SIGPAC</u>	<u>CULTIVO</u>	<u>DESCRIPCIÓN CULTIVO</u>	<u>S/R</u>	<u>PENDIENTE MEDIA (%)</u>	<u>SUP. COMPROM. (ha)</u>		
2639823	14-073-005-00153-002	101000	OLIVAR-SIN VARIEDAD	S	39,68	3,73		
<b>Porcentaje de superficie determinada en Red Natura 2000</b>						<b>PUNTOS:</b>	4,00	100.0%
<u>REF.</u>	<u>REFERENCIA SIGPAC</u>	<u>CULTIVO</u>	<u>DESCRIPCIÓN CULTIVO</u>	<u>S/R</u>	<u>SUP. COMPROM. (ha)</u>	<u>SUP. CUMPLE (ha)</u>		
2639823	14-073-005-00153-002	101000	OLIVAR-SIN VARIEDAD	S	3,73	3,73		



<u>APELLIDOS Y NOMBRE / RAZÓN SOCIAL</u>	<u>NIF</u>	<u>EXPEDIENTE</u>	<u>SUP. COMPROMETIDA (ha)</u>
MARIN ROJAS FRANCISCO	30412244B	3041126	14.43

**RESOLUCIÓN ADMITIDO**

**IMPORTE POR ANUALIDAD**

	<u>2015</u>	<u>2016</u>	<u>2017</u>	<u>2018</u>	<u>2019</u>
IMPORTE MÁXIMO SUBVENCIONABLE	1.647,04 €	1.647,04 €	1.647,04 €	1.647,04 €	1.647,04 €
IMPORTE MEDIO DE TRANSFERENCIA (€/ha)	114,14 €	114,14 €	114,14 €	114,14 €	114,14 €

**RECINTOS COMPROMETIDOS**

<u>REF.</u>	<u>REFERENCIA SIGPAC</u>	<u>CULTIVO</u>	<u>DESCRIPCIÓN CULTIVO</u>	<u>S/R</u>	<u>PEND. MEDIA (%)</u>	<u>SUP. DEC. ADMIN. (ha)</u>	<u>SUP. CERT. (ha)</u>	<u>SUP. CAMPO (ha)</u>	<u>SUP. COMPROM. (ha)</u>
2650254	14-073-015-00019-004	101000	OLIVAR-SIN VARIEDAD	S	32,21	0,41	0,41		0,41
2650255	14-073-015-00020-005	101000	OLIVAR-SIN VARIEDAD	S	25,06	9,76	9,76		9,76
2650257	14-073-015-00045-001	101000	OLIVAR-SIN VARIEDAD	S	39,26	1,18	1,18		1,18
2650258	14-073-015-00021-001	101000	OLIVAR-SIN VARIEDAD	S	30,75	3,08	3,08		3,08

**INCIDENCIAS****INCIDENCIA DESCRIPCIÓN**

- 80403 Explotación no inscrita en SIPEA (anexo I, Orden 26 mayo 2015)  
Ref:2650256 Recinto:14-073-015-00020-019 Cultivo:101000 OLIVAR-SIN VARIEDAD Secano
- 80405 Cultivo, variedad, regimen y/o uso del recinto SIGPAC no compatible con la operación (anexo III.I, Orden 26 mayo 2015)  
Ref:2650256 Recinto:14-073-015-00020-019 Cultivo:101000 OLIVAR-SIN VARIEDAD Secano Uso:PA

**RESUMEN CRITERIOS DE SELECCIÓN****10.1.12 Agricultura de montaña con orientación ecológica en olivar****PUNTOS: 14,00**

	<u>PUNTOS</u>	
Solicitantes de la medida 11, específica para la conversión o mantenimiento en agricultura ecológica	3,00	S
Porcentaje de superficie determinada en zonas con limitaciones naturales u otras limitaciones específicas ubicadas en las zonas de montaña	4,00	100.0%
Porcentaje de superficie determinada situada en zonas RAMSAR	0,00	0.0%
Porcentaje de superficie determinada en zonas vulnerables a la contaminación por nitratos	0,00	0.0%
Mayor pendiente media	3,00	27.64%
Porcentaje de superficie determinada en Red Natura 2000	4,00	100.0%



**DETALLE CRITERIOS DE SELECCIÓN****10.1.12 Agricultura de montaña con orientación ecológica en olivar****PUNTOS:** 14,00**Solicitantes de la medida 11, específica para la conversión o mantenimiento en agricultura ecológica****PUNTOS:** 3,00 S**Porcentaje de superficie determinada en zonas con limitaciones naturales u otras limitaciones específicas ubicadas en las zonas de montaña****PUNTOS:** 4,00 100.0%

<u>REF.</u>	<u>REFERENCIA SIGPAC</u>	<u>CULTIVO DESCRIPCIÓN CULTIVO</u>	<u>S/R</u>	<u>SUP. COMPROM.</u> <u>(ha)</u>	<u>SUP. CUMPLE</u> <u>(ha)</u>
2650254	14-073-015-00019-004	101000 OLIVAR-SIN VARIEDAD	S	0,41	0,41
2650255	14-073-015-00020-005	101000 OLIVAR-SIN VARIEDAD	S	9,76	9,76
2650258	14-073-015-00021-001	101000 OLIVAR-SIN VARIEDAD	S	3,08	3,08
2650257	14-073-015-00045-001	101000 OLIVAR-SIN VARIEDAD	S	1,18	1,18

**Porcentaje de superficie determinada situada en zonas RAMSAR****PUNTOS:** 0,00 0.0%

<u>REF.</u>	<u>REFERENCIA SIGPAC</u>	<u>CULTIVO DESCRIPCIÓN CULTIVO</u>	<u>S/R</u>	<u>SUP. COMPROM.</u> <u>(ha)</u>	<u>SUP. CUMPLE</u> <u>(ha)</u>
2650254	14-073-015-00019-004	101000 OLIVAR-SIN VARIEDAD	S	0,41	0,00
2650255	14-073-015-00020-005	101000 OLIVAR-SIN VARIEDAD	S	9,76	0,00
2650258	14-073-015-00021-001	101000 OLIVAR-SIN VARIEDAD	S	3,08	0,00
2650257	14-073-015-00045-001	101000 OLIVAR-SIN VARIEDAD	S	1,18	0,00

**Porcentaje de superficie determinada en zonas vulnerables a la contaminación por nitratos****PUNTOS:** 0,00 0.0%

<u>REF.</u>	<u>REFERENCIA SIGPAC</u>	<u>CULTIVO DESCRIPCIÓN CULTIVO</u>	<u>S/R</u>	<u>SUP. COMPROM.</u> <u>(ha)</u>	<u>SUP. CUMPLE</u> <u>(ha)</u>
2650254	14-073-015-00019-004	101000 OLIVAR-SIN VARIEDAD	S	0,41	0,00
2650255	14-073-015-00020-005	101000 OLIVAR-SIN VARIEDAD	S	9,76	0,00
2650258	14-073-015-00021-001	101000 OLIVAR-SIN VARIEDAD	S	3,08	0,00
2650257	14-073-015-00045-001	101000 OLIVAR-SIN VARIEDAD	S	1,18	0,00

**Mayor pendiente media****PUNTOS:** 3,00 27.64%

<u>REF.</u>	<u>REFERENCIA SIGPAC</u>	<u>CULTIVO DESCRIPCIÓN CULTIVO</u>	<u>S/R</u>	<u>PENDIENTE MEDIA (%)</u>	<u>SUP. COMPROM.</u> <u>(ha)</u>
2650254	14-073-015-00019-004	101000 OLIVAR-SIN VARIEDAD	S	32,21	0,41
2650255	14-073-015-00020-005	101000 OLIVAR-SIN VARIEDAD	S	25,06	9,76
2650258	14-073-015-00021-001	101000 OLIVAR-SIN VARIEDAD	S	30,75	3,08
2650257	14-073-015-00045-001	101000 OLIVAR-SIN VARIEDAD	S	39,26	1,18

**Porcentaje de superficie determinada en Red Natura 2000****PUNTOS:** 4,00 100.0%

<u>REF.</u>	<u>REFERENCIA SIGPAC</u>	<u>CULTIVO DESCRIPCIÓN CULTIVO</u>	<u>S/R</u>	<u>SUP. COMPROM.</u> <u>(ha)</u>	<u>SUP. CUMPLE</u> <u>(ha)</u>
2650254	14-073-015-00019-004	101000 OLIVAR-SIN VARIEDAD	S	0,41	0,41
2650255	14-073-015-00020-005	101000 OLIVAR-SIN VARIEDAD	S	9,76	9,76
2650258	14-073-015-00021-001	101000 OLIVAR-SIN VARIEDAD	S	3,08	3,08
2650257	14-073-015-00045-001	101000 OLIVAR-SIN VARIEDAD	S	1,18	1,18



<u>APELLIDOS Y NOMBRE / RAZÓN SOCIAL</u>		<u>NIF</u>	<u>EXPEDIENTE</u>	<u>SUP. COMPROMETIDA</u>				
				<u>(ha)</u>				
MARIO, SCP		J14593347	3042615	4.76				
<b>RESOLUCIÓN</b>								
<b>ADMITIDO</b>								
<b>IMPORTE POR ANUALIDAD</b>								
		<b>2015</b>	<b>2016</b>	<b>2017</b>	<b>2018</b>	<b>2019</b>		
<b>IMPORTE MÁXIMO SUBVENCIONABLE</b>		543,31 €	543,31 €	543,31 €	543,31 €	543,31 €		
<b>IMPORTE MEDIO DE TRANSFERENCIA (€/ha)</b>		114,14 €	114,14 €	114,14 €	114,14 €	114,14 €		
<b>RECINTOS COMPROMETIDOS</b>								
<u>REF.</u>	<u>REFERENCIA SIGPAC</u>	<u>CULTIVO</u>	<u>DESCRIPCIÓN CULTIVO</u>	<u>PEND. MEDIA</u>	<u>SUP. DEC. ADMIN.</u>	<u>SUP. CERT.</u>	<u>SUP. CAMPO</u>	<u>SUP. COMPROM.</u>
				<u>S/R</u>	<u>(%)</u>	<u>(ha)</u>	<u>(ha)</u>	<u>(ha)</u>
2683253	14-003-031-00119-016	101000	OLIVAR-SIN VARIEDAD	S	22,27	3,89	3,89	3,89
2683254	14-003-031-00119-021	101000	OLIVAR-SIN VARIEDAD	S	31,26	0,87	0,87	0,87

**RESUMEN CRITERIOS DE SELECCIÓN**

<b>10.1.12 Agricultura de montaña con orientación ecológica en olivar</b>		<b>PUNTOS: 8,00</b>	
		<b>PUNTOS</b>	
Solicitantes de la medida 11, específica para la conversión o mantenimiento en agricultura ecológica		3,00	S
Porcentaje de superficie determinada en zonas con limitaciones naturales u otras limitaciones específicas ubicadas en las zonas de montaña		4,00	100.0%
Porcentaje de superficie determinada situada en zonas RAMSAR		0,00	0.0%
Porcentaje de superficie determinada en zonas vulnerables a la contaminación por nitratos		0,00	0.0%
Mayor pendiente media		1,00	23.91%
Porcentaje de superficie determinada en Red Natura 2000		0,00	0.0%





**DETALLE CRITERIOS DE SELECCIÓN****10.1.12 Agricultura de montaña con orientación ecológica en olivar PUNTOS: 8,00****Solicitantes de la medida 11, específica para la conversión o mantenimiento en agricultura ecológica PUNTOS: 3,00 S****Porcentaje de superficie determinada en zonas con limitaciones naturales u otras limitaciones específicas ubicadas en las zonas de montaña PUNTOS: 4,00 100.0%**

<u>REF.</u>	<u>REFERENCIA SIGPAC</u>	<u>CULTIVO</u>	<u>DESCRIPCIÓN CULTIVO</u>	<u>S/R</u>	<u>SUP. COMPROM.</u> <u>(ha)</u>	<u>SUP. CUMPLE</u> <u>(ha)</u>
2683253	14-003-031-00119-016	101000	OLIVAR-SIN VARIEDAD	S	3,89	3,89
2683254	14-003-031-00119-021	101000	OLIVAR-SIN VARIEDAD	S	0,87	0,87

**Porcentaje de superficie determinada situada en zonas RAMSAR PUNTOS: 0,00 0.0%**

<u>REF.</u>	<u>REFERENCIA SIGPAC</u>	<u>CULTIVO</u>	<u>DESCRIPCIÓN CULTIVO</u>	<u>S/R</u>	<u>SUP. COMPROM.</u> <u>(ha)</u>	<u>SUP. CUMPLE</u> <u>(ha)</u>
2683253	14-003-031-00119-016	101000	OLIVAR-SIN VARIEDAD	S	3,89	0,00
2683254	14-003-031-00119-021	101000	OLIVAR-SIN VARIEDAD	S	0,87	0,00

**Porcentaje de superficie determinada en zonas vulnerables a la contaminación por nitratos PUNTOS: 0,00 0.0%**

<u>REF.</u>	<u>REFERENCIA SIGPAC</u>	<u>CULTIVO</u>	<u>DESCRIPCIÓN CULTIVO</u>	<u>S/R</u>	<u>SUP. COMPROM.</u> <u>(ha)</u>	<u>SUP. CUMPLE</u> <u>(ha)</u>
2683253	14-003-031-00119-016	101000	OLIVAR-SIN VARIEDAD	S	3,89	0,00
2683254	14-003-031-00119-021	101000	OLIVAR-SIN VARIEDAD	S	0,87	0,00

**Mayor pendiente media PUNTOS: 1,00 23.91%**

<u>REF.</u>	<u>REFERENCIA SIGPAC</u>	<u>CULTIVO</u>	<u>DESCRIPCIÓN CULTIVO</u>	<u>S/R</u>	<u>PENDIENTE MEDIA (%)</u>	<u>SUP. COMPROM.</u> <u>(ha)</u>
2683253	14-003-031-00119-016	101000	OLIVAR-SIN VARIEDAD	S	22,27	3,89
2683254	14-003-031-00119-021	101000	OLIVAR-SIN VARIEDAD	S	31,26	0,87

**Porcentaje de superficie determinada en Red Natura 2000 PUNTOS: 0,00 0.0%**

<u>REF.</u>	<u>REFERENCIA SIGPAC</u>	<u>CULTIVO</u>	<u>DESCRIPCIÓN CULTIVO</u>	<u>S/R</u>	<u>SUP. COMPROM.</u> <u>(ha)</u>	<u>SUP. CUMPLE</u> <u>(ha)</u>
2683253	14-003-031-00119-016	101000	OLIVAR-SIN VARIEDAD	S	3,89	0,00
2683254	14-003-031-00119-021	101000	OLIVAR-SIN VARIEDAD	S	0,87	0,00



<u>APELLIDOS Y NOMBRE / RAZÓN SOCIAL</u>		<u>NIF</u>	<u>EXPEDIENTE</u>	<u>SUP. COMPROMETIDA</u>				
				<u>(ha)</u>				
MARQUEZ GANDIA MANUELA		30517059S	3042156	3.72				
<b>RESOLUCIÓN ADMITIDO</b>								
<b>IMPORTE POR ANUALIDAD</b>								
		<b>2015</b>	<b>2016</b>	<b>2017</b>	<b>2018</b>	<b>2019</b>		
IMPORTE MÁXIMO SUBVENCIONABLE		424,60 €	424,60 €	424,60 €	424,60 €	424,60 €		
IMPORTE MEDIO DE TRANSFERENCIA (€/ha)		114,14 €	114,14 €	114,14 €	114,14 €	114,14 €		
<b>RECINTOS COMPROMETIDOS</b>								
<u>REF.</u>	<u>REFERENCIA SIGPAC</u>	<u>CULTIVO</u>	<u>DESCRIPCIÓN CULTIVO</u>	<u>PEND. MEDIA</u>	<u>SUP. DEC. ADMIN.</u>	<u>SUP. CERT.</u>	<u>SUP. CAMPO</u>	<u>SUP. COMPROM.</u>
				<u>S/R</u>	<u>(%)</u>	<u>(ha)</u>	<u>(ha)</u>	<u>(ha)</u>
2659156	14-047-023-00140-001	101000	OLIVAR-SIN VARIEDAD	S	49,66	0,56	0,56	0,56
2659157	14-047-023-00139-001	101000	OLIVAR-SIN VARIEDAD	S	33,72	2,59	2,59	2,59
2659158	14-047-023-00138-001	101000	OLIVAR-SIN VARIEDAD	S	45,27	0,57	0,57	0,57

### RESUMEN CRITERIOS DE SELECCIÓN

<b>10.1.12 Agricultura de montaña con orientación ecológica en olivar</b>		<b>PUNTOS: 14,00</b>	
		<b>PUNTOS</b>	
Solicitantes de la medida 11, específica para la conversión o mantenimiento en agricultura ecológica		3,00	S
Porcentaje de superficie determinada en zonas con limitaciones naturales u otras limitaciones específicas ubicadas en las zonas de montaña		4,00	100.0%
Porcentaje de superficie determinada situada en zonas RAMSAR		0,00	0.0%
Porcentaje de superficie determinada en zonas vulnerables a la contaminación por nitratos		0,00	0.0%
Mayor pendiente media		3,00	37.89%
Porcentaje de superficie determinada en Red Natura 2000		4,00	100.0%



**DETALLE CRITERIOS DE SELECCIÓN****10.1.12 Agricultura de montaña con orientación ecológica en olivar****PUNTOS:** 14,00**Solicitantes de la medida 11, específica para la conversión o mantenimiento en agricultura ecológica****PUNTOS:** 3,00 S**Porcentaje de superficie determinada en zonas con limitaciones naturales u otras limitaciones específicas ubicadas en las zonas de montaña****PUNTOS:** 4,00 100.0%

<u>REF.</u>	<u>REFERENCIA SIGPAC</u>	<u>CULTIVO</u>	<u>DESCRIPCIÓN CULTIVO</u>	<u>S/R</u>	<u>SUP. COMPROM.</u> <u>(ha)</u>	<u>SUP. CUMPLE</u> <u>(ha)</u>
2659158	14-047-023-00138-001	101000	OLIVAR-SIN VARIEDAD	S	0,57	0,57
2659157	14-047-023-00139-001	101000	OLIVAR-SIN VARIEDAD	S	2,59	2,59
2659156	14-047-023-00140-001	101000	OLIVAR-SIN VARIEDAD	S	0,56	0,56

**Porcentaje de superficie determinada situada en zonas RAMSAR****PUNTOS:** 0,00 0.0%

<u>REF.</u>	<u>REFERENCIA SIGPAC</u>	<u>CULTIVO</u>	<u>DESCRIPCIÓN CULTIVO</u>	<u>S/R</u>	<u>SUP. COMPROM.</u> <u>(ha)</u>	<u>SUP. CUMPLE</u> <u>(ha)</u>
2659158	14-047-023-00138-001	101000	OLIVAR-SIN VARIEDAD	S	0,57	0,00
2659157	14-047-023-00139-001	101000	OLIVAR-SIN VARIEDAD	S	2,59	0,00
2659156	14-047-023-00140-001	101000	OLIVAR-SIN VARIEDAD	S	0,56	0,00

**Porcentaje de superficie determinada en zonas vulnerables a la contaminación por nitratos****PUNTOS:** 0,00 0.0%

<u>REF.</u>	<u>REFERENCIA SIGPAC</u>	<u>CULTIVO</u>	<u>DESCRIPCIÓN CULTIVO</u>	<u>S/R</u>	<u>SUP. COMPROM.</u> <u>(ha)</u>	<u>SUP. CUMPLE</u> <u>(ha)</u>
2659158	14-047-023-00138-001	101000	OLIVAR-SIN VARIEDAD	S	0,57	0,00
2659157	14-047-023-00139-001	101000	OLIVAR-SIN VARIEDAD	S	2,59	0,00
2659156	14-047-023-00140-001	101000	OLIVAR-SIN VARIEDAD	S	0,56	0,00

**Mayor pendiente media****PUNTOS:** 3,00 37.89%

<u>REF.</u>	<u>REFERENCIA SIGPAC</u>	<u>CULTIVO</u>	<u>DESCRIPCIÓN CULTIVO</u>	<u>S/R</u>	<u>PENDIENTE MEDIA (%)</u>	<u>SUP. COMPROM.</u> <u>(ha)</u>
2659158	14-047-023-00138-001	101000	OLIVAR-SIN VARIEDAD	S	45,27	0,57
2659157	14-047-023-00139-001	101000	OLIVAR-SIN VARIEDAD	S	33,72	2,59
2659156	14-047-023-00140-001	101000	OLIVAR-SIN VARIEDAD	S	49,66	0,56

**Porcentaje de superficie determinada en Red Natura 2000****PUNTOS:** 4,00 100.0%

<u>REF.</u>	<u>REFERENCIA SIGPAC</u>	<u>CULTIVO</u>	<u>DESCRIPCIÓN CULTIVO</u>	<u>S/R</u>	<u>SUP. COMPROM.</u> <u>(ha)</u>	<u>SUP. CUMPLE</u> <u>(ha)</u>
2659158	14-047-023-00138-001	101000	OLIVAR-SIN VARIEDAD	S	0,57	0,57
2659157	14-047-023-00139-001	101000	OLIVAR-SIN VARIEDAD	S	2,59	2,59
2659156	14-047-023-00140-001	101000	OLIVAR-SIN VARIEDAD	S	0,56	0,56



<u>APELLIDOS Y NOMBRE / RAZÓN SOCIAL</u>		<u>NIF</u>	<u>EXPEDIENTE</u>	<u>SUP. COMPROMETIDA</u>				
				<u>(ha)</u>				
MARQUEZ TORRICO AGUSTINA		75704721Z	3042902	2.15				
<u>RESOLUCIÓN</u>								
ADMITIDO								
<u>IMPORTE POR ANUALIDAD</u>								
		<u>2015</u>	<u>2016</u>	<u>2017</u>	<u>2018</u>	<u>2019</u>		
IMPORTE MÁXIMO SUBVENCIONABLE		245,40 €	245,40 €	245,40 €	245,40 €	245,40 €		
IMPORTE MEDIO DE TRANSFERENCIA (€/ha)		114,14 €	114,14 €	114,14 €	114,14 €	114,14 €		
<u>RECINTOS COMPROMETIDOS</u>								
<u>REF.</u>	<u>REFERENCIA SIGPAC</u>	<u>CULTIVO</u>	<u>DESCRIPCIÓN CULTIVO</u>	<u>PEND. MEDIA</u>	<u>SUP. DEC. ADMIN.</u>	<u>SUP. CERT.</u>	<u>SUP. CAMPO</u>	<u>SUP. COMPROM.</u>
				<u>S/R</u>	<u>(%)</u>	<u>(ha)</u>	<u>(ha)</u>	<u>(ha)</u>
2321885	14-054-043-00010-002	101000	OLIVAR-SIN VARIEDAD	S	32,59	2,15	2,15	2,15

### RESUMEN CRITERIOS DE SELECCIÓN

<b>10.1.12 Agricultura de montaña con orientación ecológica en olivar</b>		<b>PUNTOS: 10,00</b>	
		<u>PUNTOS</u>	
Solicitantes de la medida 11, específica para la conversión o mantenimiento en agricultura ecológica		3,00	S
Porcentaje de superficie determinada en zonas con limitaciones naturales u otras limitaciones específicas ubicadas en las zonas de montaña		4,00	100.0%
Porcentaje de superficie determinada situada en zonas RAMSAR		0,00	0.0%
Porcentaje de superficie determinada en zonas vulnerables a la contaminación por nitratos		0,00	0.0%
Mayor pendiente media		3,00	32.59%
Porcentaje de superficie determinada en Red Natura 2000		0,00	0.0%



**DETALLE CRITERIOS DE SELECCIÓN****10.1.12 Agricultura de montaña con orientación ecológica en olivar****PUNTOS: 10,00****Solicitantes de la medida 11, específica para la conversión o mantenimiento en agricultura ecológica****PUNTOS: 3,00 S****Porcentaje de superficie determinada en zonas con limitaciones naturales u otras limitaciones específicas ubicadas en las zonas de montaña****PUNTOS: 4,00 100.0%**

<u>REF.</u>	<u>REFERENCIA SIGPAC</u>	<u>CULTIVO DESCRIPCIÓN CULTIVO</u>	<u>S/R</u>	<u>SUP. COMPROM. (ha)</u>	<u>SUP. CUMPLE (ha)</u>
2321885	14-054-043-00010-002	101000 OLIVAR-SIN VARIEDAD	S	2,15	2,15

**Porcentaje de superficie determinada situada en zonas RAMSAR****PUNTOS: 0,00 0.0%**

<u>REF.</u>	<u>REFERENCIA SIGPAC</u>	<u>CULTIVO DESCRIPCIÓN CULTIVO</u>	<u>S/R</u>	<u>SUP. COMPROM. (ha)</u>	<u>SUP. CUMPLE (ha)</u>
2321885	14-054-043-00010-002	101000 OLIVAR-SIN VARIEDAD	S	2,15	0,00

**Porcentaje de superficie determinada en zonas vulnerables a la contaminación por nitratos****PUNTOS: 0,00 0.0%**

<u>REF.</u>	<u>REFERENCIA SIGPAC</u>	<u>CULTIVO DESCRIPCIÓN CULTIVO</u>	<u>S/R</u>	<u>SUP. COMPROM. (ha)</u>	<u>SUP. CUMPLE (ha)</u>
2321885	14-054-043-00010-002	101000 OLIVAR-SIN VARIEDAD	S	2,15	0,00

**Mayor pendiente media****PUNTOS: 3,00 32.59%**

<u>REF.</u>	<u>REFERENCIA SIGPAC</u>	<u>CULTIVO DESCRIPCIÓN CULTIVO</u>	<u>S/R</u>	<u>PENDIENTE MEDIA (%)</u>	<u>SUP. COMPROM. (ha)</u>
2321885	14-054-043-00010-002	101000 OLIVAR-SIN VARIEDAD	S	32,59	2,15

**Porcentaje de superficie determinada en Red Natura 2000****PUNTOS: 0,00 0.0%**

<u>REF.</u>	<u>REFERENCIA SIGPAC</u>	<u>CULTIVO DESCRIPCIÓN CULTIVO</u>	<u>S/R</u>	<u>SUP. COMPROM. (ha)</u>	<u>SUP. CUMPLE (ha)</u>
2321885	14-054-043-00010-002	101000 OLIVAR-SIN VARIEDAD	S	2,15	0,00



<u>APELLIDOS Y NOMBRE / RAZÓN SOCIAL</u>	<u>NIF</u>	<u>EXPEDIENTE</u>	<u>SUP. COMPROMETIDA (ha)</u>
MARTINEZ APARICIO ENRIQUE JAVIER	01497563X	3042462	21.05

**RESOLUCIÓN  
ADMITIDO**

**IMPORTE POR ANUALIDAD**

	<u>2015</u>	<u>2016</u>	<u>2017</u>	<u>2018</u>	<u>2019</u>
IMPORTE MÁXIMO SUBVENCIONABLE	2.402,65 €	2.402,65 €	2.402,65 €	2.402,65 €	2.402,65 €
IMPORTE MEDIO DE TRANSFERENCIA (€/ha)	114,14 €	114,14 €	114,14 €	114,14 €	114,14 €

**RECINTOS COMPROMETIDOS**

<u>REF.</u>	<u>REFERENCIA SIGPAC</u>	<u>CULTIVO</u>	<u>DESCRIPCIÓN CULTIVO</u>	<u>S/R</u>	<u>PEND. MEDIA (%)</u>	<u>SUP. DEC. ADMIN. (ha)</u>	<u>SUP. CERT. (ha)</u>	<u>SUP. CAMPO (ha)</u>	<u>SUP. COMPROM. (ha)</u>
2674656	14-001-015-00015-004	101000	OLIVAR-SIN VARIEDAD	S	43,15	12,77	12,77		12,77
2674657	14-001-015-00015-024	101000	OLIVAR-SIN VARIEDAD	S	43,87	5,75	5,75		5,75
2674658	14-001-015-00015-020	101000	OLIVAR-SIN VARIEDAD	S	42,82	2,53	2,53		2,53

**RESUMEN CRITERIOS DE SELECCIÓN**

**10.1.12 Agricultura de montaña con orientación ecológica en olivar** PUNTOS: 14,00

	<u>PUNTOS</u>	
Solicitantes de la medida 11, específica para la conversión o mantenimiento en agricultura ecológica	3,00	S
Porcentaje de superficie determinada en zonas con limitaciones naturales u otras limitaciones específicas ubicadas en las zonas de montaña	4,00	100.0%
Porcentaje de superficie determinada situada en zonas RAMSAR	0,00	0.0%
Porcentaje de superficie determinada en zonas vulnerables a la contaminación por nitratos	0,00	0.0%
Mayor pendiente media	3,00	43.31%
Porcentaje de superficie determinada en Red Natura 2000	4,00	100.0%



**DETALLE CRITERIOS DE SELECCIÓN****10.1.12 Agricultura de montaña con orientación ecológica en olivar****PUNTOS:** 14,00**Solicitantes de la medida 11, específica para la conversión o mantenimiento en agricultura ecológica****PUNTOS:** 3,00 S**Porcentaje de superficie determinada en zonas con limitaciones naturales u otras limitaciones específicas ubicadas en las zonas de montaña****PUNTOS:** 4,00 100.0%

<u>REF.</u>	<u>REFERENCIA SIGPAC</u>	<u>CULTIVO DESCRIPCIÓN CULTIVO</u>	<u>S/R</u>	<u>SUP. COMPROM.</u> <u>(ha)</u>	<u>SUP. CUMPLE</u> <u>(ha)</u>
2674656	14-001-015-00015-004	101000 OLIVAR-SIN VARIEDAD	S	12,77	12,77
2674658	14-001-015-00015-020	101000 OLIVAR-SIN VARIEDAD	S	2,53	2,53
2674657	14-001-015-00015-024	101000 OLIVAR-SIN VARIEDAD	S	5,75	5,75

**Porcentaje de superficie determinada situada en zonas RAMSAR****PUNTOS:** 0,00 0.0%

<u>REF.</u>	<u>REFERENCIA SIGPAC</u>	<u>CULTIVO DESCRIPCIÓN CULTIVO</u>	<u>S/R</u>	<u>SUP. COMPROM.</u> <u>(ha)</u>	<u>SUP. CUMPLE</u> <u>(ha)</u>
2674656	14-001-015-00015-004	101000 OLIVAR-SIN VARIEDAD	S	12,77	0,00
2674658	14-001-015-00015-020	101000 OLIVAR-SIN VARIEDAD	S	2,53	0,00
2674657	14-001-015-00015-024	101000 OLIVAR-SIN VARIEDAD	S	5,75	0,00

**Porcentaje de superficie determinada en zonas vulnerables a la contaminación por nitratos****PUNTOS:** 0,00 0.0%

<u>REF.</u>	<u>REFERENCIA SIGPAC</u>	<u>CULTIVO DESCRIPCIÓN CULTIVO</u>	<u>S/R</u>	<u>SUP. COMPROM.</u> <u>(ha)</u>	<u>SUP. CUMPLE</u> <u>(ha)</u>
2674656	14-001-015-00015-004	101000 OLIVAR-SIN VARIEDAD	S	12,77	0,00
2674658	14-001-015-00015-020	101000 OLIVAR-SIN VARIEDAD	S	2,53	0,00
2674657	14-001-015-00015-024	101000 OLIVAR-SIN VARIEDAD	S	5,75	0,00

**Mayor pendiente media****PUNTOS:** 3,00 43.31%

<u>REF.</u>	<u>REFERENCIA SIGPAC</u>	<u>CULTIVO DESCRIPCIÓN CULTIVO</u>	<u>S/R</u>	<u>PENDIENTE MEDIA (%)</u>	<u>SUP. COMPROM.</u> <u>(ha)</u>
2674656	14-001-015-00015-004	101000 OLIVAR-SIN VARIEDAD	S	43,15	12,77
2674658	14-001-015-00015-020	101000 OLIVAR-SIN VARIEDAD	S	42,82	2,53
2674657	14-001-015-00015-024	101000 OLIVAR-SIN VARIEDAD	S	43,87	5,75

**Porcentaje de superficie determinada en Red Natura 2000****PUNTOS:** 4,00 100.0%

<u>REF.</u>	<u>REFERENCIA SIGPAC</u>	<u>CULTIVO DESCRIPCIÓN CULTIVO</u>	<u>S/R</u>	<u>SUP. COMPROM.</u> <u>(ha)</u>	<u>SUP. CUMPLE</u> <u>(ha)</u>
2674656	14-001-015-00015-004	101000 OLIVAR-SIN VARIEDAD	S	12,77	12,77
2674658	14-001-015-00015-020	101000 OLIVAR-SIN VARIEDAD	S	2,53	2,53
2674657	14-001-015-00015-024	101000 OLIVAR-SIN VARIEDAD	S	5,75	5,75



<u>APELLIDOS Y NOMBRE / RAZÓN SOCIAL</u>		<u>NIF</u>	<u>EXPEDIENTE</u>	<u>SUP. COMPROMETIDA</u>				
				<u>(ha)</u>				
MARTINEZ GALVEZ FRANCISCO		80132577W	3044588	3.87				
<b>RESOLUCIÓN</b>								
<b>ADMITIDO</b>								
<b>IMPORTE POR ANUALIDAD</b>								
		<b>2015</b>	<b>2016</b>	<b>2017</b>	<b>2018</b>	<b>2019</b>		
<b>IMPORTE MÁXIMO SUBVENCIONABLE</b>		441,72 €	441,72 €	441,72 €	441,72 €	441,72 €		
<b>IMPORTE MEDIO DE TRANSFERENCIA (€/ha)</b>		114,14 €	114,14 €	114,14 €	114,14 €	114,14 €		
<b>RECINTOS COMPROMETIDOS</b>								
<u>REF.</u>	<u>REFERENCIA SIGPAC</u>	<u>CULTIVO</u>	<u>DESCRIPCIÓN CULTIVO</u>	<u>PEND. MEDIA</u>	<u>SUP. DEC. ADMIN.</u>	<u>SUP. CERT.</u>	<u>SUP. CAMPO</u>	<u>SUP. COMPROM.</u>
				<u>S/R</u>	<u>(%)</u>	<u>(ha)</u>	<u>(ha)</u>	<u>(ha)</u>
2349483	14-005-001-00034-004	101000	OLIVAR-SIN VARIEDAD	S	35,45	1,39	1,39	1,39
2349484	14-005-001-00034-007	101000	OLIVAR-SIN VARIEDAD	S	39,13	1,60	1,60	1,60
2349485	14-005-001-00034-008	101000	OLIVAR-SIN VARIEDAD	S	32,58	0,88	0,88	0,88

**RESUMEN CRITERIOS DE SELECCIÓN****10.1.12 Agricultura de montaña con orientación ecológica en olivar** PUNTOS: 14,00

	<u>PUNTOS</u>	
<b>Solicitantes de la medida 11, específica para la conversión o mantenimiento en agricultura ecológica</b>	3,00	S
<b>Porcentaje de superficie determinada en zonas con limitaciones naturales u otras limitaciones específicas ubicadas en las zonas de montaña</b>	0,00	0.0%
<b>Porcentaje de superficie determinada situada en zonas RAMSAR</b>	0,00	0.0%
<b>Porcentaje de superficie determinada en zonas vulnerables a la contaminación por nitratos</b>	4,00	100.0%
<b>Mayor pendiente media</b>	3,00	36.32%
<b>Porcentaje de superficie determinada en Red Natura 2000</b>	4,00	100.0%





**DETALLE CRITERIOS DE SELECCIÓN****10.1.12 Agricultura de montaña con orientación ecológica en olivar****PUNTOS:** 14,00**Solicitantes de la medida 11, específica para la conversión o mantenimiento en agricultura ecológica****PUNTOS:** 3,00 S**Porcentaje de superficie determinada en zonas con limitaciones naturales u otras limitaciones específicas ubicadas en las zonas de montaña****PUNTOS:** 0,00 0.0%

<u>REF.</u>	<u>REFERENCIA SIGPAC</u>	<u>CULTIVO DESCRIPCIÓN CULTIVO</u>	<u>S/R</u>	<u>SUP. COMPROM.</u> <u>(ha)</u>	<u>SUP. CUMPLE</u> <u>(ha)</u>
2349483	14-005-001-00034-004	101000 OLIVAR-SIN VARIEDAD	S	1,39	0,00
2349484	14-005-001-00034-007	101000 OLIVAR-SIN VARIEDAD	S	1,60	0,00
2349485	14-005-001-00034-008	101000 OLIVAR-SIN VARIEDAD	S	0,88	0,00

**Porcentaje de superficie determinada situada en zonas RAMSAR****PUNTOS:** 0,00 0.0%

<u>REF.</u>	<u>REFERENCIA SIGPAC</u>	<u>CULTIVO DESCRIPCIÓN CULTIVO</u>	<u>S/R</u>	<u>SUP. COMPROM.</u> <u>(ha)</u>	<u>SUP. CUMPLE</u> <u>(ha)</u>
2349483	14-005-001-00034-004	101000 OLIVAR-SIN VARIEDAD	S	1,39	0,00
2349484	14-005-001-00034-007	101000 OLIVAR-SIN VARIEDAD	S	1,60	0,00
2349485	14-005-001-00034-008	101000 OLIVAR-SIN VARIEDAD	S	0,88	0,00

**Porcentaje de superficie determinada en zonas vulnerables a la contaminación por nitratos****PUNTOS:** 4,00 100.0%

<u>REF.</u>	<u>REFERENCIA SIGPAC</u>	<u>CULTIVO DESCRIPCIÓN CULTIVO</u>	<u>S/R</u>	<u>SUP. COMPROM.</u> <u>(ha)</u>	<u>SUP. CUMPLE</u> <u>(ha)</u>
2349483	14-005-001-00034-004	101000 OLIVAR-SIN VARIEDAD	S	1,39	1,39
2349484	14-005-001-00034-007	101000 OLIVAR-SIN VARIEDAD	S	1,60	1,60
2349485	14-005-001-00034-008	101000 OLIVAR-SIN VARIEDAD	S	0,88	0,88

**Mayor pendiente media****PUNTOS:** 3,00 36.32%

<u>REF.</u>	<u>REFERENCIA SIGPAC</u>	<u>CULTIVO DESCRIPCIÓN CULTIVO</u>	<u>S/R</u>	<u>PENDIENTE MEDIA (%)</u>	<u>SUP. COMPROM.</u> <u>(ha)</u>
2349483	14-005-001-00034-004	101000 OLIVAR-SIN VARIEDAD	S	35,45	1,39
2349484	14-005-001-00034-007	101000 OLIVAR-SIN VARIEDAD	S	39,13	1,60
2349485	14-005-001-00034-008	101000 OLIVAR-SIN VARIEDAD	S	32,58	0,88

**Porcentaje de superficie determinada en Red Natura 2000****PUNTOS:** 4,00 100.0%

<u>REF.</u>	<u>REFERENCIA SIGPAC</u>	<u>CULTIVO DESCRIPCIÓN CULTIVO</u>	<u>S/R</u>	<u>SUP. COMPROM.</u> <u>(ha)</u>	<u>SUP. CUMPLE</u> <u>(ha)</u>
2349483	14-005-001-00034-004	101000 OLIVAR-SIN VARIEDAD	S	1,39	1,39
2349484	14-005-001-00034-007	101000 OLIVAR-SIN VARIEDAD	S	1,60	1,60
2349485	14-005-001-00034-008	101000 OLIVAR-SIN VARIEDAD	S	0,88	0,88



<u>APELLIDOS Y NOMBRE / RAZÓN SOCIAL</u>	<u>NIF</u>	<u>EXPEDIENTE</u>	<u>SUP. COMPROMETIDA</u>		
			<u>(ha)</u>		
MARTINEZ GONZALEZ JOSE	30072764B	3043416	19.78		
<b>RESOLUCIÓN</b>					
<b>ADMITIDO</b>					
<b>IMPORTE POR ANUALIDAD</b>					
	<b>2015</b>	<b>2016</b>	<b>2017</b>	<b>2018</b>	<b>2019</b>
<b>IMPORTE MÁXIMO SUBVENCIONABLE</b>	2.257,69 €	2.257,69 €	2.257,69 €	2.257,69 €	2.257,69 €
<b>IMPORTE MEDIO DE TRANSFERENCIA (€/ha)</b>	114,14 €	114,14 €	114,14 €	114,14 €	114,14 €

**RECINTOS COMPROMETIDOS**

<u>REF.</u>	<u>REFERENCIA SIGPAC</u>	<u>CULTIVO</u>	<u>DESCRIPCIÓN CULTIVO</u>	<u>S/R</u>	<u>PEND. MEDIA (%)</u>	<u>SUP. DEC. ADMIN. (ha)</u>	<u>SUP. CERT. (ha)</u>	<u>SUP. CAMPO (ha)</u>	<u>SUP. COMPROM. (ha)</u>
2666035	14-043-028-00053-006	101000	OLIVAR-SIN VARIEDAD	S	31,47	0,51	1,11	0,51	0,51
2666039	14-043-028-00053-003	101000	OLIVAR-SIN VARIEDAD	S	62,77	0,05	0,09	0,05	0,05
2666040	14-043-028-00010-010	101000	OLIVAR-SIN VARIEDAD	S	28,06	0,30	0,30	0,30	0,30
2666041	14-043-028-00018-003	101000	OLIVAR-SIN VARIEDAD	S	26,02	3,44	3,44	3,41	3,41
2666043	14-043-028-00010-003	101000	OLIVAR-SIN VARIEDAD	S	24,69	1,04	1,04	1,04	1,04
2666045	14-043-028-00005-001	101000	OLIVAR-SIN VARIEDAD	S	41,29	1,98	1,98	1,98	1,98
2666050	14-043-028-00006-002	101000	OLIVAR-SIN VARIEDAD	S	35,12	11,04	11,04	11,04	11,04
2666052	14-043-028-00053-006	101000	OLIVAR-SIN VARIEDAD	S	31,47	0,03	0,07	0,03	0,03
2666053	14-043-028-00033-020	101000	OLIVAR-SIN VARIEDAD	S	34,04	0,51	1,02	0,51	0,51
2666054	14-043-028-00060-001	101000	OLIVAR-SIN VARIEDAD	S	36,23	0,41	0,69	0,41	0,40
2666058	14-043-028-00053-001	101000	OLIVAR-SIN VARIEDAD	S	42,16	0,51	0,63	0,51	0,51

**INCIDENCIAS****INCIDENCIA DESCRIPCIÓN**

- 218 La superficie total declarada sobre un mismo recinto en el conjunto de los expedientes, no puede superar la superficie total que el SIGPAC establece para ese recinto.  
Ref:2666054 Recinto:14-043-028-00060-001 Cultivo:101000 OLIVAR-SIN VARIEDAD Secano Suma de superficies declaradas para este recinto por todos los solicitantes (Áreas):70 Superficie SIGPAC medida para este recinto (Áreas):69 Exceso de superficie declarada (Hectáreas):0,01

**RESUMEN CRITERIOS DE SELECCIÓN**

<b>10.1.12 Agricultura de montaña con orientación ecológica en olivar</b>		<b>PUNTOS: 14,00</b>	
		<b>PUNTOS</b>	
<b>Solicitantes de la medida 11, específica para la conversión o mantenimiento en agricultura ecológica</b>		3,00	S
<b>Porcentaje de superficie determinada en zonas con limitaciones naturales u otras limitaciones específicas ubicadas en las zonas de montaña</b>		4,00	100.0%
<b>Porcentaje de superficie determinada situada en zonas RAMSAR</b>		0,00	0.0%
<b>Porcentaje de superficie determinada en zonas vulnerables a la contaminación por nitratos</b>		0,00	0.0%
<b>Mayor pendiente media</b>		3,00	33.66%
<b>Porcentaje de superficie determinada en Red Natura 2000</b>		4,00	100.0%



**DETALLE CRITERIOS DE SELECCIÓN****10.1.12 Agricultura de montaña con orientación ecológica en olivar****PUNTOS:** 14,00**Solicitantes de la medida 11, específica para la conversión o mantenimiento en agricultura ecológica****PUNTOS:** 3,00 S**Porcentaje de superficie determinada en zonas con limitaciones naturales u otras limitaciones específicas ubicadas en las zonas de montaña****PUNTOS:** 4,00 100.0%

<u>REF.</u>	<u>REFERENCIA SIGPAC</u>	<u>CULTIVO DESCRIPCIÓN CULTIVO</u>	<u>S/R</u>	<u>SUP. COMPROM.</u> <u>(ha)</u>	<u>SUP. CUMPLE</u> <u>(ha)</u>
2666045	14-043-028-00005-001	101000 OLIVAR-SIN VARIEDAD	S	1,98	1,98
2666050	14-043-028-00006-002	101000 OLIVAR-SIN VARIEDAD	S	11,04	11,04
2666043	14-043-028-00010-003	101000 OLIVAR-SIN VARIEDAD	S	1,04	1,04
2666040	14-043-028-00010-010	101000 OLIVAR-SIN VARIEDAD	S	0,30	0,30
2666041	14-043-028-00018-003	101000 OLIVAR-SIN VARIEDAD	S	3,41	3,41
2666053	14-043-028-00033-020	101000 OLIVAR-SIN VARIEDAD	S	0,51	0,51
2666058	14-043-028-00053-001	101000 OLIVAR-SIN VARIEDAD	S	0,51	0,51
2666039	14-043-028-00053-003	101000 OLIVAR-SIN VARIEDAD	S	0,05	0,05
2666052	14-043-028-00053-006	101000 OLIVAR-SIN VARIEDAD	S	0,03	0,03
2666035	14-043-028-00053-006	101000 OLIVAR-SIN VARIEDAD	S	0,51	0,51
2666054	14-043-028-00060-001	101000 OLIVAR-SIN VARIEDAD	S	0,40	0,40

**Porcentaje de superficie determinada situada en zonas RAMSAR****PUNTOS:** 0,00 0.0%

<u>REF.</u>	<u>REFERENCIA SIGPAC</u>	<u>CULTIVO DESCRIPCIÓN CULTIVO</u>	<u>S/R</u>	<u>SUP. COMPROM.</u> <u>(ha)</u>	<u>SUP. CUMPLE</u> <u>(ha)</u>
2666045	14-043-028-00005-001	101000 OLIVAR-SIN VARIEDAD	S	1,98	0,00
2666050	14-043-028-00006-002	101000 OLIVAR-SIN VARIEDAD	S	11,04	0,00
2666043	14-043-028-00010-003	101000 OLIVAR-SIN VARIEDAD	S	1,04	0,00
2666040	14-043-028-00010-010	101000 OLIVAR-SIN VARIEDAD	S	0,30	0,00
2666041	14-043-028-00018-003	101000 OLIVAR-SIN VARIEDAD	S	3,41	0,00
2666053	14-043-028-00033-020	101000 OLIVAR-SIN VARIEDAD	S	0,51	0,00
2666058	14-043-028-00053-001	101000 OLIVAR-SIN VARIEDAD	S	0,51	0,00
2666039	14-043-028-00053-003	101000 OLIVAR-SIN VARIEDAD	S	0,05	0,00
2666052	14-043-028-00053-006	101000 OLIVAR-SIN VARIEDAD	S	0,03	0,00
2666035	14-043-028-00053-006	101000 OLIVAR-SIN VARIEDAD	S	0,51	0,00
2666054	14-043-028-00060-001	101000 OLIVAR-SIN VARIEDAD	S	0,40	0,00

**Porcentaje de superficie determinada en zonas vulnerables a la contaminación por nitratos****PUNTOS:** 0,00 0.0%

<u>REF.</u>	<u>REFERENCIA SIGPAC</u>	<u>CULTIVO DESCRIPCIÓN CULTIVO</u>	<u>S/R</u>	<u>SUP. COMPROM.</u> <u>(ha)</u>	<u>SUP. CUMPLE</u> <u>(ha)</u>
2666045	14-043-028-00005-001	101000 OLIVAR-SIN VARIEDAD	S	1,98	0,00
2666050	14-043-028-00006-002	101000 OLIVAR-SIN VARIEDAD	S	11,04	0,00
2666043	14-043-028-00010-003	101000 OLIVAR-SIN VARIEDAD	S	1,04	0,00
2666040	14-043-028-00010-010	101000 OLIVAR-SIN VARIEDAD	S	0,30	0,00
2666041	14-043-028-00018-003	101000 OLIVAR-SIN VARIEDAD	S	3,41	0,00
2666053	14-043-028-00033-020	101000 OLIVAR-SIN VARIEDAD	S	0,51	0,00
2666058	14-043-028-00053-001	101000 OLIVAR-SIN VARIEDAD	S	0,51	0,00
2666039	14-043-028-00053-003	101000 OLIVAR-SIN VARIEDAD	S	0,05	0,00
2666035	14-043-028-00053-006	101000 OLIVAR-SIN VARIEDAD	S	0,51	0,00
2666052	14-043-028-00053-006	101000 OLIVAR-SIN VARIEDAD	S	0,03	0,00
2666054	14-043-028-00060-001	101000 OLIVAR-SIN VARIEDAD	S	0,40	0,00

**Mayor pendiente media****PUNTOS:** 3,00 33.66%

<u>REF.</u>	<u>REFERENCIA SIGPAC</u>	<u>CULTIVO DESCRIPCIÓN CULTIVO</u>	<u>S/R</u>	<u>PENDIENTE MEDIA (%)</u>	<u>SUP. COMPROM.</u> <u>(ha)</u>
-------------	--------------------------	------------------------------------	------------	----------------------------	-------------------------------------

REF.	REFERENCIA SIGPAC	CULTIVO	DESCRIPCIÓN CULTIVO	S/R	PENDIENTE	SUP.
					MEDIA (%)	COMPROM. (ha)
2666045	14-043-028-00005-001	101000	OLIVAR-SIN VARIEDAD	S	41,29	1,98
2666050	14-043-028-00006-002	101000	OLIVAR-SIN VARIEDAD	S	35,12	11,04
2666043	14-043-028-00010-003	101000	OLIVAR-SIN VARIEDAD	S	24,69	1,04
2666040	14-043-028-00010-010	101000	OLIVAR-SIN VARIEDAD	S	28,06	0,30
2666041	14-043-028-00018-003	101000	OLIVAR-SIN VARIEDAD	S	26,02	3,41
2666053	14-043-028-00033-020	101000	OLIVAR-SIN VARIEDAD	S	34,04	0,51
2666058	14-043-028-00053-001	101000	OLIVAR-SIN VARIEDAD	S	42,16	0,51
2666039	14-043-028-00053-003	101000	OLIVAR-SIN VARIEDAD	S	62,77	0,05
2666035	14-043-028-00053-006	101000	OLIVAR-SIN VARIEDAD	S	31,47	0,51
2666052	14-043-028-00053-006	101000	OLIVAR-SIN VARIEDAD	S	31,47	0,03
2666054	14-043-028-00060-001	101000	OLIVAR-SIN VARIEDAD	S	36,23	0,40

## Porcentaje de superficie determinada en Red Natura 2000

PUNTOS: 4,00 100.0%

REF.	REFERENCIA SIGPAC	CULTIVO	DESCRIPCIÓN CULTIVO	S/R	SUP.	SUP.
					COMPROM. (ha)	CUMPLE (ha)
2666045	14-043-028-00005-001	101000	OLIVAR-SIN VARIEDAD	S	1,98	1,98
2666050	14-043-028-00006-002	101000	OLIVAR-SIN VARIEDAD	S	11,04	11,04
2666043	14-043-028-00010-003	101000	OLIVAR-SIN VARIEDAD	S	1,04	1,04
2666040	14-043-028-00010-010	101000	OLIVAR-SIN VARIEDAD	S	0,30	0,30
2666041	14-043-028-00018-003	101000	OLIVAR-SIN VARIEDAD	S	3,41	3,41
2666053	14-043-028-00033-020	101000	OLIVAR-SIN VARIEDAD	S	0,51	0,51
2666058	14-043-028-00053-001	101000	OLIVAR-SIN VARIEDAD	S	0,51	0,51
2666039	14-043-028-00053-003	101000	OLIVAR-SIN VARIEDAD	S	0,05	0,05
2666035	14-043-028-00053-006	101000	OLIVAR-SIN VARIEDAD	S	0,51	0,51
2666052	14-043-028-00053-006	101000	OLIVAR-SIN VARIEDAD	S	0,03	0,03
2666054	14-043-028-00060-001	101000	OLIVAR-SIN VARIEDAD	S	0,40	0,40



<u>APELLIDOS Y NOMBRE / RAZÓN SOCIAL</u>		<u>NIF</u>	<u>EXPEDIENTE</u>	<u>SUP. COMPROMETIDA</u>				
				<u>(ha)</u>				
MARTINEZ RUBIO FRANCISCA AGRIPINA		75697586D	3038730	11.1				
<u>RESOLUCIÓN</u>								
ADMITIDO								
<u>IMPORTE POR ANUALIDAD</u>								
		<u>2015</u>	<u>2016</u>	<u>2017</u>	<u>2018</u>	<u>2019</u>		
IMPORTE MÁXIMO SUBVENCIONABLE		1.266,95 €	1.266,95 €	1.266,95 €	1.266,95 €	1.266,95 €		
IMPORTE MEDIO DE TRANSFERENCIA (€/ha)		114,14 €	114,14 €	114,14 €	114,14 €	114,14 €		
<u>RECINTOS COMPROMETIDOS</u>								
<u>REF.</u>	<u>REFERENCIA SIGPAC</u>	<u>CULTIVO</u>	<u>DESCRIPCIÓN CULTIVO</u>	<u>PEND. MEDIA</u>	<u>SUP. DEC. ADMIN.</u>	<u>SUP. CERT.</u>	<u>SUP. CAMPO</u>	<u>SUP. COMPROM.</u>
				<u>S/R</u>	<u>(%)</u>	<u>(ha)</u>	<u>(ha)</u>	<u>(ha)</u>
2639463	14-069-052-00025-002	101000	OLIVAR-SIN VARIEDAD	S	23,70	0,06	0,06	0,06
2639464	14-069-047-00005-017	101000	OLIVAR-SIN VARIEDAD	S	62,45	0,07	0,07	0,07
2639465	14-069-047-00024-001	101000	OLIVAR-SIN VARIEDAD	S	52,29	0,03	0,03	0,03
2639466	14-069-052-00025-003	101000	OLIVAR-SIN VARIEDAD	S	23,31	4,34	4,34	4,34
2639467	14-069-047-00025-001	101000	OLIVAR-SIN VARIEDAD	S	49,38	6,43	6,43	6,43
2639469	14-069-047-00007-002	101000	OLIVAR-SIN VARIEDAD	S	50,53	0,17	0,17	0,17

**RESUMEN CRITERIOS DE SELECCIÓN**

<b>10.1.12 Agricultura de montaña con orientación ecológica en olivar</b>		<b>PUNTOS: 10,00</b>	
		<u>PUNTOS</u>	
Solicitantes de la medida 11, específica para la conversión o mantenimiento en agricultura ecológica		3,00	S
Porcentaje de superficie determinada en zonas con limitaciones naturales u otras limitaciones específicas ubicadas en las zonas de montaña		4,00	100.0%
Porcentaje de superficie determinada situada en zonas RAMSAR		0,00	0.0%
Porcentaje de superficie determinada en zonas vulnerables a la contaminación por nitratos		0,00	0.0%
Mayor pendiente media		3,00	39.16%
Porcentaje de superficie determinada en Red Natura 2000		0,00	0.0%



**DETALLE CRITERIOS DE SELECCIÓN****10.1.12 Agricultura de montaña con orientación ecológica en olivar****PUNTOS:** 10,00**Solicitantes de la medida 11, específica para la conversión o mantenimiento en agricultura ecológica****PUNTOS:** 3,00 S**Porcentaje de superficie determinada en zonas con limitaciones naturales u otras limitaciones específicas ubicadas en las zonas de montaña****PUNTOS:** 4,00 100.0%

<u>REF.</u>	<u>REFERENCIA SIGPAC</u>	<u>CULTIVO DESCRIPCIÓN CULTIVO</u>	<u>S/R</u>	<u>SUP. COMPROM.</u> <u>(ha)</u>	<u>SUP. CUMPLE</u> <u>(ha)</u>
2639464	14-069-047-00005-017	101000 OLIVAR-SIN VARIEDAD	S	0,07	0,07
2639469	14-069-047-00007-002	101000 OLIVAR-SIN VARIEDAD	S	0,17	0,17
2639465	14-069-047-00024-001	101000 OLIVAR-SIN VARIEDAD	S	0,03	0,03
2639467	14-069-047-00025-001	101000 OLIVAR-SIN VARIEDAD	S	6,43	6,43
2639463	14-069-052-00025-002	101000 OLIVAR-SIN VARIEDAD	S	0,06	0,06
2639466	14-069-052-00025-003	101000 OLIVAR-SIN VARIEDAD	S	4,34	4,34

**Porcentaje de superficie determinada situada en zonas RAMSAR****PUNTOS:** 0,00 0.0%

<u>REF.</u>	<u>REFERENCIA SIGPAC</u>	<u>CULTIVO DESCRIPCIÓN CULTIVO</u>	<u>S/R</u>	<u>SUP. COMPROM.</u> <u>(ha)</u>	<u>SUP. CUMPLE</u> <u>(ha)</u>
2639464	14-069-047-00005-017	101000 OLIVAR-SIN VARIEDAD	S	0,07	0,00
2639469	14-069-047-00007-002	101000 OLIVAR-SIN VARIEDAD	S	0,17	0,00
2639465	14-069-047-00024-001	101000 OLIVAR-SIN VARIEDAD	S	0,03	0,00
2639467	14-069-047-00025-001	101000 OLIVAR-SIN VARIEDAD	S	6,43	0,00
2639463	14-069-052-00025-002	101000 OLIVAR-SIN VARIEDAD	S	0,06	0,00
2639466	14-069-052-00025-003	101000 OLIVAR-SIN VARIEDAD	S	4,34	0,00

**Porcentaje de superficie determinada en zonas vulnerables a la contaminación por nitratos****PUNTOS:** 0,00 0.0%

<u>REF.</u>	<u>REFERENCIA SIGPAC</u>	<u>CULTIVO DESCRIPCIÓN CULTIVO</u>	<u>S/R</u>	<u>SUP. COMPROM.</u> <u>(ha)</u>	<u>SUP. CUMPLE</u> <u>(ha)</u>
2639464	14-069-047-00005-017	101000 OLIVAR-SIN VARIEDAD	S	0,07	0,00
2639469	14-069-047-00007-002	101000 OLIVAR-SIN VARIEDAD	S	0,17	0,00
2639465	14-069-047-00024-001	101000 OLIVAR-SIN VARIEDAD	S	0,03	0,00
2639467	14-069-047-00025-001	101000 OLIVAR-SIN VARIEDAD	S	6,43	0,00
2639463	14-069-052-00025-002	101000 OLIVAR-SIN VARIEDAD	S	0,06	0,00
2639466	14-069-052-00025-003	101000 OLIVAR-SIN VARIEDAD	S	4,34	0,00

**Mayor pendiente media****PUNTOS:** 3,00 39.16%

<u>REF.</u>	<u>REFERENCIA SIGPAC</u>	<u>CULTIVO DESCRIPCIÓN CULTIVO</u>	<u>S/R</u>	<u>PENDIENTE MEDIA (%)</u>	<u>SUP. COMPROM.</u> <u>(ha)</u>
2639464	14-069-047-00005-017	101000 OLIVAR-SIN VARIEDAD	S	62,45	0,07
2639469	14-069-047-00007-002	101000 OLIVAR-SIN VARIEDAD	S	50,53	0,17
2639465	14-069-047-00024-001	101000 OLIVAR-SIN VARIEDAD	S	52,29	0,03
2639467	14-069-047-00025-001	101000 OLIVAR-SIN VARIEDAD	S	49,38	6,43
2639463	14-069-052-00025-002	101000 OLIVAR-SIN VARIEDAD	S	23,70	0,06
2639466	14-069-052-00025-003	101000 OLIVAR-SIN VARIEDAD	S	23,31	4,34

**Porcentaje de superficie determinada en Red Natura 2000****PUNTOS:** 0,00 0.0%

<u>REF.</u>	<u>REFERENCIA SIGPAC</u>	<u>CULTIVO DESCRIPCIÓN CULTIVO</u>	<u>S/R</u>	<u>SUP. COMPROM.</u> <u>(ha)</u>	<u>SUP. CUMPLE</u> <u>(ha)</u>
2639464	14-069-047-00005-017	101000 OLIVAR-SIN VARIEDAD	S	0,07	0,00
2639469	14-069-047-00007-002	101000 OLIVAR-SIN VARIEDAD	S	0,17	0,00
2639465	14-069-047-00024-001	101000 OLIVAR-SIN VARIEDAD	S	0,03	0,00

<b>REF.</b>	<b>REFERENCIA SIGPAC</b>	<b>CULTIVO</b>	<b>DESCRIPCIÓN CULTIVO</b>	<b>S/R</b>	<b>SUP. COMPROM.</b> <b>(ha)</b>	<b>SUP. CUMPLE</b> <b>(ha)</b>
2639467	14-069-047-00025-001	101000	OLIVAR-SIN VARIEDAD	S	6,43	0,00
2639463	14-069-052-00025-002	101000	OLIVAR-SIN VARIEDAD	S	0,06	0,00
2639466	14-069-052-00025-003	101000	OLIVAR-SIN VARIEDAD	S	4,34	0,00



<u>APELLIDOS Y NOMBRE / RAZÓN SOCIAL</u>	<u>NIF</u>	<u>EXPEDIENTE</u>	<u>SUP. COMPROMETIDA (ha)</u>
MATILLA CABELLO OLEGARIO	30486185F	3004687	30.74

**RESOLUCIÓN  
ADMITIDO**

**IMPORTE POR ANUALIDAD**

	<u>2015</u>	<u>2016</u>	<u>2017</u>	<u>2018</u>	<u>2019</u>
IMPORTE MÁXIMO SUBVENCIONABLE	3.508,66 €	3.508,66 €	3.508,66 €	3.508,66 €	3.508,66 €
IMPORTE MEDIO DE TRANSFERENCIA (€/ha)	114,14 €	114,14 €	114,14 €	114,14 €	114,14 €

**RECINTOS COMPROMETIDOS**

<u>REF.</u>	<u>REFERENCIA SIGPAC</u>	<u>CULTIVO</u>	<u>DESCRIPCIÓN CULTIVO</u>	<u>S/R</u>	<u>PEND. MEDIA (%)</u>	<u>SUP. DEC. ADMIN. (ha)</u>	<u>SUP. CERT. (ha)</u>	<u>SUP. CAMPO (ha)</u>	<u>SUP. COMPROM. (ha)</u>
2571874	14-038-026-00018-003	101000	OLIVAR-SIN VARIEDAD	S	44,80	0,35	0,35		0,35
2571875	14-038-026-00018-002	101000	OLIVAR-SIN VARIEDAD	S	40,56	0,41	0,41		0,41
2571876	14-038-026-00042-001	101000	OLIVAR-SIN VARIEDAD	S	28,28	24,70	25,73		24,70
2571882	14-038-101-00127-011	101000	OLIVAR-SIN VARIEDAD	S	20,47	0,18	0,20		0,18
2571884	14-038-101-00127-003	101000	OLIVAR-SIN VARIEDAD	S	29,15	0,26	0,78		0,26
2571885	14-038-101-00128-010	101000	OLIVAR-SIN VARIEDAD	S	24,45	4,84	4,94		4,84

**RESUMEN CRITERIOS DE SELECCIÓN**

**10.1.12 Agricultura de montaña con orientación ecológica en olivar** PUNTOS: 10,00

	<u>PUNTOS</u>	
Solicitantes de la medida 11, específica para la conversión o mantenimiento en agricultura ecológica	3,00	S
Porcentaje de superficie determinada en zonas con limitaciones naturales u otras limitaciones específicas ubicadas en las zonas de montaña	4,00	100.0%
Porcentaje de superficie determinada situada en zonas RAMSAR	0,00	0.0%
Porcentaje de superficie determinada en zonas vulnerables a la contaminación por nitratos	0,00	0.0%
Mayor pendiente media	3,00	27.99%
Porcentaje de superficie determinada en Red Natura 2000	0,00	0.0%





**DETALLE CRITERIOS DE SELECCIÓN****10.1.12 Agricultura de montaña con orientación ecológica en olivar****PUNTOS:** 10,00**Solicitantes de la medida 11, específica para la conversión o mantenimiento en agricultura ecológica****PUNTOS:** 3,00 S**Porcentaje de superficie determinada en zonas con limitaciones naturales u otras limitaciones específicas ubicadas en las zonas de montaña****PUNTOS:** 4,00 100.0%

<u>REF.</u>	<u>REFERENCIA SIGPAC</u>	<u>CULTIVO</u>	<u>DESCRIPCIÓN CULTIVO</u>	<u>S/R</u>	<u>SUP. COMPROM.</u> <u>(ha)</u>	<u>SUP. CUMPLE</u> <u>(ha)</u>
2571875	14-038-026-00018-002	101000	OLIVAR-SIN VARIEDAD	S	0,41	0,41
2571874	14-038-026-00018-003	101000	OLIVAR-SIN VARIEDAD	S	0,35	0,35
2571876	14-038-026-00042-001	101000	OLIVAR-SIN VARIEDAD	S	24,70	24,70
2571884	14-038-101-00127-003	101000	OLIVAR-SIN VARIEDAD	S	0,26	0,26
2571882	14-038-101-00127-011	101000	OLIVAR-SIN VARIEDAD	S	0,18	0,18
2571885	14-038-101-00128-010	101000	OLIVAR-SIN VARIEDAD	S	4,84	4,84

**Porcentaje de superficie determinada situada en zonas RAMSAR****PUNTOS:** 0,00 0.0%

<u>REF.</u>	<u>REFERENCIA SIGPAC</u>	<u>CULTIVO</u>	<u>DESCRIPCIÓN CULTIVO</u>	<u>S/R</u>	<u>SUP. COMPROM.</u> <u>(ha)</u>	<u>SUP. CUMPLE</u> <u>(ha)</u>
2571875	14-038-026-00018-002	101000	OLIVAR-SIN VARIEDAD	S	0,41	0,00
2571874	14-038-026-00018-003	101000	OLIVAR-SIN VARIEDAD	S	0,35	0,00
2571876	14-038-026-00042-001	101000	OLIVAR-SIN VARIEDAD	S	24,70	0,00
2571884	14-038-101-00127-003	101000	OLIVAR-SIN VARIEDAD	S	0,26	0,00
2571882	14-038-101-00127-011	101000	OLIVAR-SIN VARIEDAD	S	0,18	0,00
2571885	14-038-101-00128-010	101000	OLIVAR-SIN VARIEDAD	S	4,84	0,00

**Porcentaje de superficie determinada en zonas vulnerables a la contaminación por nitratos****PUNTOS:** 0,00 0.0%

<u>REF.</u>	<u>REFERENCIA SIGPAC</u>	<u>CULTIVO</u>	<u>DESCRIPCIÓN CULTIVO</u>	<u>S/R</u>	<u>SUP. COMPROM.</u> <u>(ha)</u>	<u>SUP. CUMPLE</u> <u>(ha)</u>
2571875	14-038-026-00018-002	101000	OLIVAR-SIN VARIEDAD	S	0,41	0,00
2571874	14-038-026-00018-003	101000	OLIVAR-SIN VARIEDAD	S	0,35	0,00
2571876	14-038-026-00042-001	101000	OLIVAR-SIN VARIEDAD	S	24,70	0,00
2571884	14-038-101-00127-003	101000	OLIVAR-SIN VARIEDAD	S	0,26	0,00
2571882	14-038-101-00127-011	101000	OLIVAR-SIN VARIEDAD	S	0,18	0,00
2571885	14-038-101-00128-010	101000	OLIVAR-SIN VARIEDAD	S	4,84	0,00

**Mayor pendiente media****PUNTOS:** 3,00 27.99%

<u>REF.</u>	<u>REFERENCIA SIGPAC</u>	<u>CULTIVO</u>	<u>DESCRIPCIÓN CULTIVO</u>	<u>S/R</u>	<u>PENDIENTE MEDIA (%)</u>	<u>SUP. COMPROM.</u> <u>(ha)</u>
2571875	14-038-026-00018-002	101000	OLIVAR-SIN VARIEDAD	S	40,56	0,41
2571874	14-038-026-00018-003	101000	OLIVAR-SIN VARIEDAD	S	44,80	0,35
2571876	14-038-026-00042-001	101000	OLIVAR-SIN VARIEDAD	S	28,28	24,70
2571884	14-038-101-00127-003	101000	OLIVAR-SIN VARIEDAD	S	29,15	0,26
2571882	14-038-101-00127-011	101000	OLIVAR-SIN VARIEDAD	S	20,47	0,18
2571885	14-038-101-00128-010	101000	OLIVAR-SIN VARIEDAD	S	24,45	4,84

**Porcentaje de superficie determinada en Red Natura 2000****PUNTOS:** 0,00 0.0%

<u>REF.</u>	<u>REFERENCIA SIGPAC</u>	<u>CULTIVO</u>	<u>DESCRIPCIÓN CULTIVO</u>	<u>S/R</u>	<u>SUP. COMPROM.</u> <u>(ha)</u>	<u>SUP. CUMPLE</u> <u>(ha)</u>
2571875	14-038-026-00018-002	101000	OLIVAR-SIN VARIEDAD	S	0,41	0,00
2571874	14-038-026-00018-003	101000	OLIVAR-SIN VARIEDAD	S	0,35	0,00
2571876	14-038-026-00042-001	101000	OLIVAR-SIN VARIEDAD	S	24,70	0,00

<b>REF.</b>	<b>REFERENCIA SIGPAC</b>	<b>CULTIVO</b>	<b>DESCRIPCIÓN CULTIVO</b>	<b>S/R</b>	<b>SUP. COMPROM.</b> <b>(ha)</b>	<b>SUP. CUMPLE</b> <b>(ha)</b>
2571884	14-038-101-00127-003	101000	OLIVAR-SIN VARIEDAD	S	0,26	0,00
2571882	14-038-101-00127-011	101000	OLIVAR-SIN VARIEDAD	S	0,18	0,00
2571885	14-038-101-00128-010	101000	OLIVAR-SIN VARIEDAD	S	4,84	0,00



<u>APELLIDOS Y NOMBRE / RAZÓN SOCIAL</u>	<u>NIF</u>	<u>EXPEDIENTE</u>	<u>SUP. COMPROMETIDA</u> <u>(ha)</u>
MATILLA ROMERO MARIA JOSEFA	75626547V	3042063	3.54

**RESOLUCIÓN**  
**ADMITIDO**

**IMPORTE POR ANUALIDAD**

	<u>2015</u>	<u>2016</u>	<u>2017</u>	<u>2018</u>	<u>2019</u>
IMPORTE MÁXIMO SUBVENCIONABLE	404,06 €	404,06 €	404,06 €	404,06 €	404,06 €
IMPORTE MEDIO DE TRANSFERENCIA (€/ha)	114,14 €	114,14 €	114,14 €	114,14 €	114,14 €

**RECINTOS COMPROMETIDOS**

<u>REF.</u>	<u>REFERENCIA SIGPAC</u>	<u>CULTIVO</u>	<u>DESCRIPCIÓN CULTIVO</u>	<u>S/R</u>	<u>PEND. MEDIA (%)</u>	<u>SUP. DEC. ADMIN. (ha)</u>	<u>SUP. CERT. (ha)</u>	<u>SUP. CAMPO (ha)</u>	<u>SUP. COMPROM. (ha)</u>
2388947	14-038-015-00028-002	101000	OLIVAR-SIN VARIEDAD	S	38,25	0,72	0,72		0,72
2388948	14-038-015-00216-001	101000	OLIVAR-SIN VARIEDAD	S	41,08	0,06	0,06		0,06
2388950	14-038-015-00039-001	101000	OLIVAR-SIN VARIEDAD	S	26,00	0,61	0,62		0,61
2388960	14-038-015-00040-001	101000	OLIVAR-SIN VARIEDAD	S	24,94	1,20	1,05		1,05
2388969	14-038-014-00034-001	101000	OLIVAR-SIN VARIEDAD	S	20,34	1,10	1,12		1,10

**INCIDENCIAS****INCIDENCIA DESCRIPCIÓN**

80403	Explotación no inscrita en SIPEA (anexo I, Orden 26 mayo 2015) Ref:2388945 Recinto:14-038-014-00002-007 Cultivo:101000 OLIVAR-SIN VARIEDAD Secano Ref:2388958 Recinto:14-038-015-00044-004 Cultivo:101000 OLIVAR-SIN VARIEDAD Secano Ref:2388959 Recinto:14-038-015-00242-001 Cultivo:101000 OLIVAR-SIN VARIEDAD Secano
80404	Recinto declarado que no cumple en su totalidad con las normas de producción ecológica (anexo I, Orden 26 de mayo de 2015) Ref:2388960 Recinto:14-038-015-00040-001 Cultivo:101000 OLIVAR-SIN VARIEDAD Secano Superficie Certificada (Ha):1,05

**RESUMEN CRITERIOS DE SELECCIÓN**

<b>10.1.12 Agricultura de montaña con orientación ecológica en olivar</b>	<b>PUNTOS: 10,00</b>	
	<b>PUNTOS</b>	
Solicitantes de la medida 11, específica para la conversión o mantenimiento en agricultura ecológica	3,00	S
Porcentaje de superficie determinada en zonas con limitaciones naturales u otras limitaciones específicas ubicadas en las zonas de montaña	4,00	100.0%
Porcentaje de superficie determinada situada en zonas RAMSAR	0,00	0.0%
Porcentaje de superficie determinada en zonas vulnerables a la contaminación por nitratos	0,00	0.0%
Mayor pendiente media	3,00	26.67%
Porcentaje de superficie determinada en Red Natura 2000	0,00	0.0%



**DETALLE CRITERIOS DE SELECCIÓN****10.1.12 Agricultura de montaña con orientación ecológica en olivar****PUNTOS:** 10,00**Solicitantes de la medida 11, específica para la conversión o mantenimiento en agricultura ecológica****PUNTOS:** 3,00 S**Porcentaje de superficie determinada en zonas con limitaciones naturales u otras limitaciones específicas ubicadas en las zonas de montaña****PUNTOS:** 4,00 100.0%

<u>REF.</u>	<u>REFERENCIA SIGPAC</u>	<u>CULTIVO DESCRIPCIÓN CULTIVO</u>	<u>S/R</u>	<u>SUP. COMPROM.</u> <u>(ha)</u>	<u>SUP. CUMPLE</u> <u>(ha)</u>
2388969	14-038-014-00034-001	101000 OLIVAR-SIN VARIEDAD	S	1,10	1,10
2388947	14-038-015-00028-002	101000 OLIVAR-SIN VARIEDAD	S	0,72	0,72
2388950	14-038-015-00039-001	101000 OLIVAR-SIN VARIEDAD	S	0,61	0,61
2388960	14-038-015-00040-001	101000 OLIVAR-SIN VARIEDAD	S	1,05	1,05
2388948	14-038-015-00216-001	101000 OLIVAR-SIN VARIEDAD	S	0,06	0,06

**Porcentaje de superficie determinada situada en zonas RAMSAR****PUNTOS:** 0,00 0.0%

<u>REF.</u>	<u>REFERENCIA SIGPAC</u>	<u>CULTIVO DESCRIPCIÓN CULTIVO</u>	<u>S/R</u>	<u>SUP. COMPROM.</u> <u>(ha)</u>	<u>SUP. CUMPLE</u> <u>(ha)</u>
2388969	14-038-014-00034-001	101000 OLIVAR-SIN VARIEDAD	S	1,10	0,00
2388947	14-038-015-00028-002	101000 OLIVAR-SIN VARIEDAD	S	0,72	0,00
2388950	14-038-015-00039-001	101000 OLIVAR-SIN VARIEDAD	S	0,61	0,00
2388960	14-038-015-00040-001	101000 OLIVAR-SIN VARIEDAD	S	1,05	0,00
2388948	14-038-015-00216-001	101000 OLIVAR-SIN VARIEDAD	S	0,06	0,00

**Porcentaje de superficie determinada en zonas vulnerables a la contaminación por nitratos****PUNTOS:** 0,00 0.0%

<u>REF.</u>	<u>REFERENCIA SIGPAC</u>	<u>CULTIVO DESCRIPCIÓN CULTIVO</u>	<u>S/R</u>	<u>SUP. COMPROM.</u> <u>(ha)</u>	<u>SUP. CUMPLE</u> <u>(ha)</u>
2388969	14-038-014-00034-001	101000 OLIVAR-SIN VARIEDAD	S	1,10	0,00
2388947	14-038-015-00028-002	101000 OLIVAR-SIN VARIEDAD	S	0,72	0,00
2388950	14-038-015-00039-001	101000 OLIVAR-SIN VARIEDAD	S	0,61	0,00
2388960	14-038-015-00040-001	101000 OLIVAR-SIN VARIEDAD	S	1,05	0,00
2388948	14-038-015-00216-001	101000 OLIVAR-SIN VARIEDAD	S	0,06	0,00

**Mayor pendiente media****PUNTOS:** 3,00 26.67%

<u>REF.</u>	<u>REFERENCIA SIGPAC</u>	<u>CULTIVO DESCRIPCIÓN CULTIVO</u>	<u>S/R</u>	<u>PENDIENTE MEDIA (%)</u>	<u>SUP. COMPROM.</u> <u>(ha)</u>
2388969	14-038-014-00034-001	101000 OLIVAR-SIN VARIEDAD	S	20,34	1,10
2388947	14-038-015-00028-002	101000 OLIVAR-SIN VARIEDAD	S	38,25	0,72
2388950	14-038-015-00039-001	101000 OLIVAR-SIN VARIEDAD	S	26,00	0,61
2388960	14-038-015-00040-001	101000 OLIVAR-SIN VARIEDAD	S	24,94	1,05
2388948	14-038-015-00216-001	101000 OLIVAR-SIN VARIEDAD	S	41,08	0,06

**Porcentaje de superficie determinada en Red Natura 2000****PUNTOS:** 0,00 0.0%

<u>REF.</u>	<u>REFERENCIA SIGPAC</u>	<u>CULTIVO DESCRIPCIÓN CULTIVO</u>	<u>S/R</u>	<u>SUP. COMPROM.</u> <u>(ha)</u>	<u>SUP. CUMPLE</u> <u>(ha)</u>
2388969	14-038-014-00034-001	101000 OLIVAR-SIN VARIEDAD	S	1,10	0,00
2388947	14-038-015-00028-002	101000 OLIVAR-SIN VARIEDAD	S	0,72	0,00
2388950	14-038-015-00039-001	101000 OLIVAR-SIN VARIEDAD	S	0,61	0,00
2388960	14-038-015-00040-001	101000 OLIVAR-SIN VARIEDAD	S	1,05	0,00
2388948	14-038-015-00216-001	101000 OLIVAR-SIN VARIEDAD	S	0,06	0,00

<u>APELLIDOS Y NOMBRE / RAZÓN SOCIAL</u>		<u>NIF</u>	<u>EXPEDIENTE</u>	<u>SUP. COMPROMETIDA</u>				
				<u>(ha)</u>				
MAYORAL MARTINEZ ALBERTO		30949137S	3036992	6.55				
<u>RESOLUCIÓN</u>								
ADMITIDO								
<u>IMPORTE POR ANUALIDAD</u>								
		<u>2015</u>	<u>2016</u>	<u>2017</u>	<u>2018</u>	<u>2019</u>		
IMPORTE MÁXIMO SUBVENCIONABLE		747,62 €	747,62 €	747,62 €	747,62 €	747,62 €		
IMPORTE MEDIO DE TRANSFERENCIA (€/ha)		114,14 €	114,14 €	114,14 €	114,14 €	114,14 €		
<u>RECINTOS COMPROMETIDOS</u>								
<u>REF.</u>	<u>REFERENCIA SIGPAC</u>	<u>CULTIVO</u>	<u>DESCRIPCIÓN CULTIVO</u>	<u>PEND. MEDIA</u>	<u>SUP. DEC. ADMIN.</u>	<u>SUP. CERT.</u>	<u>SUP. CAMPO</u>	<u>SUP. COMPROM.</u>
				<u>S/R</u>	<u>(%)</u>	<u>(ha)</u>	<u>(ha)</u>	<u>(ha)</u>
2631033	14-026-006-00204-002	101000	OLIVAR-SIN VARIEDAD	S	21,44	3,46	3,46	3,46
2631034	14-026-006-00203-002	101000	OLIVAR-SIN VARIEDAD	S	32,36	3,09	3,09	3,09

**RESUMEN CRITERIOS DE SELECCIÓN**

<b>10.1.12 Agricultura de montaña con orientación ecológica en olivar</b>		<b>PUNTOS: 10,00</b>	
		<b>PUNTOS</b>	
Solicitantes de la medida 11, específica para la conversión o mantenimiento en agricultura ecológica		3,00	S
Porcentaje de superficie determinada en zonas con limitaciones naturales u otras limitaciones específicas ubicadas en las zonas de montaña		4,00	100.0%
Porcentaje de superficie determinada situada en zonas RAMSAR		0,00	0.0%
Porcentaje de superficie determinada en zonas vulnerables a la contaminación por nitratos		0,00	0.0%
Mayor pendiente media		3,00	26.59%
Porcentaje de superficie determinada en Red Natura 2000		0,00	0.0%



**DETALLE CRITERIOS DE SELECCIÓN****10.1.12 Agricultura de montaña con orientación ecológica en olivar****PUNTOS: 10,00****Solicitantes de la medida 11, específica para la conversión o mantenimiento en agricultura ecológica****PUNTOS: 3,00 S****Porcentaje de superficie determinada en zonas con limitaciones naturales u otras limitaciones específicas ubicadas en las zonas de montaña****PUNTOS: 4,00 100.0%**

<u>REF.</u>	<u>REFERENCIA SIGPAC</u>	<u>CULTIVO</u>	<u>DESCRIPCIÓN CULTIVO</u>	<u>S/R</u>	<u>SUP. COMPROM.</u> <u>(ha)</u>	<u>SUP. CUMPLE</u> <u>(ha)</u>
2631034	14-026-006-00203-002	101000	OLIVAR-SIN VARIEDAD	S	3,09	3,09
2631033	14-026-006-00204-002	101000	OLIVAR-SIN VARIEDAD	S	3,46	3,46

**Porcentaje de superficie determinada situada en zonas RAMSAR****PUNTOS: 0,00 0.0%**

<u>REF.</u>	<u>REFERENCIA SIGPAC</u>	<u>CULTIVO</u>	<u>DESCRIPCIÓN CULTIVO</u>	<u>S/R</u>	<u>SUP. COMPROM.</u> <u>(ha)</u>	<u>SUP. CUMPLE</u> <u>(ha)</u>
2631034	14-026-006-00203-002	101000	OLIVAR-SIN VARIEDAD	S	3,09	0,00
2631033	14-026-006-00204-002	101000	OLIVAR-SIN VARIEDAD	S	3,46	0,00

**Porcentaje de superficie determinada en zonas vulnerables a la contaminación por nitratos****PUNTOS: 0,00 0.0%**

<u>REF.</u>	<u>REFERENCIA SIGPAC</u>	<u>CULTIVO</u>	<u>DESCRIPCIÓN CULTIVO</u>	<u>S/R</u>	<u>SUP. COMPROM.</u> <u>(ha)</u>	<u>SUP. CUMPLE</u> <u>(ha)</u>
2631034	14-026-006-00203-002	101000	OLIVAR-SIN VARIEDAD	S	3,09	0,00
2631033	14-026-006-00204-002	101000	OLIVAR-SIN VARIEDAD	S	3,46	0,00

**Mayor pendiente media****PUNTOS: 3,00 26.59%**

<u>REF.</u>	<u>REFERENCIA SIGPAC</u>	<u>CULTIVO</u>	<u>DESCRIPCIÓN CULTIVO</u>	<u>S/R</u>	<u>PENDIENTE MEDIA (%)</u>	<u>SUP. COMPROM.</u> <u>(ha)</u>
2631034	14-026-006-00203-002	101000	OLIVAR-SIN VARIEDAD	S	32,36	3,09
2631033	14-026-006-00204-002	101000	OLIVAR-SIN VARIEDAD	S	21,44	3,46

**Porcentaje de superficie determinada en Red Natura 2000****PUNTOS: 0,00 0.0%**

<u>REF.</u>	<u>REFERENCIA SIGPAC</u>	<u>CULTIVO</u>	<u>DESCRIPCIÓN CULTIVO</u>	<u>S/R</u>	<u>SUP. COMPROM.</u> <u>(ha)</u>	<u>SUP. CUMPLE</u> <u>(ha)</u>
2631034	14-026-006-00203-002	101000	OLIVAR-SIN VARIEDAD	S	3,09	0,00
2631033	14-026-006-00204-002	101000	OLIVAR-SIN VARIEDAD	S	3,46	0,00



<u>APELLIDOS Y NOMBRE / RAZÓN SOCIAL</u>		<u>NIF</u>	<u>EXPEDIENTE</u>	<u>SUP. COMPROMETIDA</u>				
				<u>(ha)</u>				
MEDINA REINA ANTONIO MANUEL		08820044G	3040037	6.57				
<b>RESOLUCIÓN</b>								
<b>ADMITIDO</b>								
<b>IMPORTE POR ANUALIDAD</b>								
		<b>2015</b>	<b>2016</b>	<b>2017</b>	<b>2018</b>	<b>2019</b>		
<b>IMPORTE MÁXIMO SUBVENCIONABLE</b>		749,90 €	749,90 €	749,90 €	749,90 €	749,90 €		
<b>IMPORTE MEDIO DE TRANSFERENCIA (€/ha)</b>		114,14 €	114,14 €	114,14 €	114,14 €	114,14 €		
<b>RECINTOS COMPROMETIDOS</b>								
<u>REF.</u>	<u>REFERENCIA SIGPAC</u>	<u>CULTIVO</u>	<u>DESCRIPCIÓN CULTIVO</u>	<u>PEND. MEDIA</u>	<u>SUP. DEC. ADMIN.</u>	<u>SUP. CERT.</u>	<u>SUP. CAMPO</u>	<u>SUP. COMPROM.</u>
				<u>S/R</u>	<u>(%)</u>	<u>(ha)</u>	<u>(ha)</u>	<u>(ha)</u>
2301765	14-011-004-00044-003	101000	OLIVAR-SIN VARIEDAD	S	28,01	6,57	6,57	6,57

### RESUMEN CRITERIOS DE SELECCIÓN

<b>10.1.12 Agricultura de montaña con orientación ecológica en olivar</b>		<b>PUNTOS: 10,00</b>	
		<b>PUNTOS</b>	
<b>Solicitantes de la medida 11, específica para la conversión o mantenimiento en agricultura ecológica</b>		3,00	S
<b>Porcentaje de superficie determinada en zonas con limitaciones naturales u otras limitaciones específicas ubicadas en las zonas de montaña</b>		4,00	100.0%
<b>Porcentaje de superficie determinada situada en zonas RAMSAR</b>		0,00	0.0%
<b>Porcentaje de superficie determinada en zonas vulnerables a la contaminación por nitratos</b>		0,00	0.0%
<b>Mayor pendiente media</b>		3,00	28.01%
<b>Porcentaje de superficie determinada en Red Natura 2000</b>		0,00	0.0%



**DETALLE CRITERIOS DE SELECCIÓN****10.1.12 Agricultura de montaña con orientación ecológica en olivar PUNTOS: 10,00**

<b>Solicitantes de la medida 11, específica para la conversión o mantenimiento en agricultura ecológica</b>						<b>PUNTOS:</b>	3,00	S
<b>Porcentaje de superficie determinada en zonas con limitaciones naturales u otras limitaciones específicas ubicadas en las zonas de montaña</b>						<b>PUNTOS:</b>	4,00	100.0%
<u>REF.</u>	<u>REFERENCIA SIGPAC</u>	<u>CULTIVO</u>	<u>DESCRIPCIÓN CULTIVO</u>	<u>S/R</u>	<u>SUP. COMPROM. (ha)</u>	<u>SUP. CUMPLE (ha)</u>		
2301765	14-011-004-00044-003	101000	OLIVAR-SIN VARIEDAD	S	6,57	6,57		
<b>Porcentaje de superficie determinada situada en zonas RAMSAR</b>						<b>PUNTOS:</b>	0,00	0.0%
<u>REF.</u>	<u>REFERENCIA SIGPAC</u>	<u>CULTIVO</u>	<u>DESCRIPCIÓN CULTIVO</u>	<u>S/R</u>	<u>SUP. COMPROM. (ha)</u>	<u>SUP. CUMPLE (ha)</u>		
2301765	14-011-004-00044-003	101000	OLIVAR-SIN VARIEDAD	S	6,57	0,00		
<b>Porcentaje de superficie determinada en zonas vulnerables a la contaminación por nitratos</b>						<b>PUNTOS:</b>	0,00	0.0%
<u>REF.</u>	<u>REFERENCIA SIGPAC</u>	<u>CULTIVO</u>	<u>DESCRIPCIÓN CULTIVO</u>	<u>S/R</u>	<u>SUP. COMPROM. (ha)</u>	<u>SUP. CUMPLE (ha)</u>		
2301765	14-011-004-00044-003	101000	OLIVAR-SIN VARIEDAD	S	6,57	0,00		
<b>Mayor pendiente media</b>						<b>PUNTOS:</b>	3,00	28.01%
<u>REF.</u>	<u>REFERENCIA SIGPAC</u>	<u>CULTIVO</u>	<u>DESCRIPCIÓN CULTIVO</u>	<u>S/R</u>	<u>PENDIENTE MEDIA (%)</u>	<u>SUP. COMPROM. (ha)</u>		
2301765	14-011-004-00044-003	101000	OLIVAR-SIN VARIEDAD	S	28,01	6,57		
<b>Porcentaje de superficie determinada en Red Natura 2000</b>						<b>PUNTOS:</b>	0,00	0.0%
<u>REF.</u>	<u>REFERENCIA SIGPAC</u>	<u>CULTIVO</u>	<u>DESCRIPCIÓN CULTIVO</u>	<u>S/R</u>	<u>SUP. COMPROM. (ha)</u>	<u>SUP. CUMPLE (ha)</u>		
2301765	14-011-004-00044-003	101000	OLIVAR-SIN VARIEDAD	S	6,57	0,00		





<u>APELLIDOS Y NOMBRE / RAZÓN SOCIAL</u>		<u>NIF</u>	<u>EXPEDIENTE</u>	<u>SUP. COMPROMETIDA</u>				
				<u>(ha)</u>				
MEDINA RUIZ RAFAEL JESUS		30788288M	3045443	17,17				
<b>RESOLUCIÓN ADMITIDO</b>								
<b>IMPORTE POR ANUALIDAD</b>								
		<b>2015</b>	<b>2016</b>	<b>2017</b>	<b>2018</b>	<b>2019</b>		
IMPORTE MÁXIMO SUBVENCIONABLE		1.959,78 €	1.959,78 €	1.959,78 €	1.959,78 €	1.959,78 €		
IMPORTE MEDIO DE TRANSFERENCIA (€/ha)		114,14 €	114,14 €	114,14 €	114,14 €	114,14 €		
<b>RECINTOS COMPROMETIDOS</b>								
<u>REF.</u>	<u>REFERENCIA SIGPAC</u>	<u>CULTIVO</u>	<u>DESCRIPCIÓN CULTIVO</u>	<u>PEND. MEDIA</u>	<u>SUP. DEC. ADMIN.</u>	<u>SUP. CERT.</u>	<u>SUP. CAMPO</u>	<u>SUP. COMPROM.</u>
				<u>S/R</u>	<u>(%)</u>	<u>(ha)</u>	<u>(ha)</u>	<u>(ha)</u>
2369621	14-043-051-00101-005	101000	OLIVAR-SIN VARIEDAD	S	43,70	10,23	16,11	10,23
2369622	14-043-051-00106-005	101000	OLIVAR-SIN VARIEDAD	S	52,20	1,74	1,74	1,74
2369623	14-043-051-00101-023	101000	OLIVAR-SIN VARIEDAD	S	46,62	5,20	7,04	5,20

### RESUMEN CRITERIOS DE SELECCIÓN

<b>10.1.12 Agricultura de montaña con orientación ecológica en olivar</b>		<b>PUNTOS: 14,00</b>	
		<b>PUNTOS</b>	
Solicitantes de la medida 11, específica para la conversión o mantenimiento en agricultura ecológica		3,00	S
Porcentaje de superficie determinada en zonas con limitaciones naturales u otras limitaciones específicas ubicadas en las zonas de montaña		4,00	100.0%
Porcentaje de superficie determinada situada en zonas RAMSAR		0,00	0.0%
Porcentaje de superficie determinada en zonas vulnerables a la contaminación por nitratos		0,00	0.0%
Mayor pendiente media		3,00	45.45%
Porcentaje de superficie determinada en Red Natura 2000		4,00	100.0%



**DETALLE CRITERIOS DE SELECCIÓN****10.1.12 Agricultura de montaña con orientación ecológica en olivar****PUNTOS:** 14,00**Solicitantes de la medida 11, específica para la conversión o mantenimiento en agricultura ecológica****PUNTOS:** 3,00 S**Porcentaje de superficie determinada en zonas con limitaciones naturales u otras limitaciones específicas ubicadas en las zonas de montaña****PUNTOS:** 4,00 100.0%

<u>REF.</u>	<u>REFERENCIA SIGPAC</u>	<u>CULTIVO DESCRIPCIÓN CULTIVO</u>	<u>S/R</u>	<u>SUP. COMPROM.</u> <u>(ha)</u>	<u>SUP. CUMPLE</u> <u>(ha)</u>
2369621	14-043-051-00101-005	101000 OLIVAR-SIN VARIEDAD	S	10,23	10,23
2369623	14-043-051-00101-023	101000 OLIVAR-SIN VARIEDAD	S	5,20	5,20
2369622	14-043-051-00106-005	101000 OLIVAR-SIN VARIEDAD	S	1,74	1,74

**Porcentaje de superficie determinada situada en zonas RAMSAR****PUNTOS:** 0,00 0.0%

<u>REF.</u>	<u>REFERENCIA SIGPAC</u>	<u>CULTIVO DESCRIPCIÓN CULTIVO</u>	<u>S/R</u>	<u>SUP. COMPROM.</u> <u>(ha)</u>	<u>SUP. CUMPLE</u> <u>(ha)</u>
2369621	14-043-051-00101-005	101000 OLIVAR-SIN VARIEDAD	S	10,23	0,00
2369623	14-043-051-00101-023	101000 OLIVAR-SIN VARIEDAD	S	5,20	0,00
2369622	14-043-051-00106-005	101000 OLIVAR-SIN VARIEDAD	S	1,74	0,00

**Porcentaje de superficie determinada en zonas vulnerables a la contaminación por nitratos****PUNTOS:** 0,00 0.0%

<u>REF.</u>	<u>REFERENCIA SIGPAC</u>	<u>CULTIVO DESCRIPCIÓN CULTIVO</u>	<u>S/R</u>	<u>SUP. COMPROM.</u> <u>(ha)</u>	<u>SUP. CUMPLE</u> <u>(ha)</u>
2369621	14-043-051-00101-005	101000 OLIVAR-SIN VARIEDAD	S	10,23	0,00
2369623	14-043-051-00101-023	101000 OLIVAR-SIN VARIEDAD	S	5,20	0,00
2369622	14-043-051-00106-005	101000 OLIVAR-SIN VARIEDAD	S	1,74	0,00

**Mayor pendiente media****PUNTOS:** 3,00 45.45%

<u>REF.</u>	<u>REFERENCIA SIGPAC</u>	<u>CULTIVO DESCRIPCIÓN CULTIVO</u>	<u>S/R</u>	<u>PENDIENTE MEDIA (%)</u>	<u>SUP. COMPROM.</u> <u>(ha)</u>
2369621	14-043-051-00101-005	101000 OLIVAR-SIN VARIEDAD	S	43,70	10,23
2369623	14-043-051-00101-023	101000 OLIVAR-SIN VARIEDAD	S	46,62	5,20
2369622	14-043-051-00106-005	101000 OLIVAR-SIN VARIEDAD	S	52,20	1,74

**Porcentaje de superficie determinada en Red Natura 2000****PUNTOS:** 4,00 100.0%

<u>REF.</u>	<u>REFERENCIA SIGPAC</u>	<u>CULTIVO DESCRIPCIÓN CULTIVO</u>	<u>S/R</u>	<u>SUP. COMPROM.</u> <u>(ha)</u>	<u>SUP. CUMPLE</u> <u>(ha)</u>
2369621	14-043-051-00101-005	101000 OLIVAR-SIN VARIEDAD	S	10,23	10,23
2369623	14-043-051-00101-023	101000 OLIVAR-SIN VARIEDAD	S	5,20	5,20
2369622	14-043-051-00106-005	101000 OLIVAR-SIN VARIEDAD	S	1,74	1,74



<u>APELLIDOS Y NOMBRE / RAZÓN SOCIAL</u>		<u>NIF</u>	<u>EXPEDIENTE</u>	<u>SUP. COMPROMETIDA</u>				
				<u>(ha)</u>				
MELGAREJO CB		E14831929	3032856	10.2				
<b>RESOLUCIÓN ADMITIDO</b>								
<b>IMPORTE POR ANUALIDAD</b>								
		<u>2015</u>	<u>2016</u>	<u>2017</u>	<u>2018</u>	<u>2019</u>		
IMPORTE MÁXIMO SUBVENCIONABLE		1.164,23 €	1.164,23 €	1.164,23 €	1.164,23 €	1.164,23 €		
IMPORTE MEDIO DE TRANSFERENCIA (€/ha)		114,14 €	114,14 €	114,14 €	114,14 €	114,14 €		
<b>RECINTOS COMPROMETIDOS</b>								
<u>REF.</u>	<u>REFERENCIA SIGPAC</u>	<u>CULTIVO</u>	<u>DESCRIPCIÓN CULTIVO</u>	<u>PEND. MEDIA</u>	<u>SUP. DEC. ADMIN.</u>	<u>SUP. CERT.</u>	<u>SUP. CAMPO</u>	<u>SUP. COMPROM.</u>
				<u>S/R</u>	<u>(%)</u>	<u>(ha)</u>	<u>(ha)</u>	<u>(ha)</u>
2618206	14-900-088-00009-025	101000	OLIVAR-SIN VARIEDAD	S	23,33	10,20	10,20	10,20

### RESUMEN CRITERIOS DE SELECCIÓN

<b>10.1.12 Agricultura de montaña con orientación ecológica en olivar</b>		<b>PUNTOS: 8,00</b>	
		<u>PUNTOS</u>	
Solicitantes de la medida 11, específica para la conversión o mantenimiento en agricultura ecológica		3,00	S
Porcentaje de superficie determinada en zonas con limitaciones naturales u otras limitaciones específicas ubicadas en las zonas de montaña		0,00	0.0%
Porcentaje de superficie determinada situada en zonas RAMSAR		0,00	0.0%
Porcentaje de superficie determinada en zonas vulnerables a la contaminación por nitratos		4,00	100.0%
Mayor pendiente media		1,00	23.33%
Porcentaje de superficie determinada en Red Natura 2000		0,00	0.0%



**DETALLE CRITERIOS DE SELECCIÓN****10.1.12 Agricultura de montaña con orientación ecológica en olivar PUNTOS: 8,00****Solicitantes de la medida 11, específica para la conversión o mantenimiento en agricultura ecológica PUNTOS: 3,00 S****Porcentaje de superficie determinada en zonas con limitaciones naturales u otras limitaciones específicas ubicadas en las zonas de montaña PUNTOS: 0,00 0.0%**

<u>REF.</u>	<u>REFERENCIA SIGPAC</u>	<u>CULTIVO DESCRIPCIÓN CULTIVO</u>	<u>S/R</u>	<u>SUP. COMPROM. (ha)</u>	<u>SUP. CUMPLE (ha)</u>
2618206	14-900-088-00009-025	101000 OLIVAR-SIN VARIEDAD	S	10,20	0,00

**Porcentaje de superficie determinada situada en zonas RAMSAR PUNTOS: 0,00 0.0%**

<u>REF.</u>	<u>REFERENCIA SIGPAC</u>	<u>CULTIVO DESCRIPCIÓN CULTIVO</u>	<u>S/R</u>	<u>SUP. COMPROM. (ha)</u>	<u>SUP. CUMPLE (ha)</u>
2618206	14-900-088-00009-025	101000 OLIVAR-SIN VARIEDAD	S	10,20	0,00

**Porcentaje de superficie determinada en zonas vulnerables a la contaminación por nitratos PUNTOS: 4,00 100.0%**

<u>REF.</u>	<u>REFERENCIA SIGPAC</u>	<u>CULTIVO DESCRIPCIÓN CULTIVO</u>	<u>S/R</u>	<u>SUP. COMPROM. (ha)</u>	<u>SUP. CUMPLE (ha)</u>
2618206	14-900-088-00009-025	101000 OLIVAR-SIN VARIEDAD	S	10,20	10,20

**Mayor pendiente media PUNTOS: 1,00 23.33%**

<u>REF.</u>	<u>REFERENCIA SIGPAC</u>	<u>CULTIVO DESCRIPCIÓN CULTIVO</u>	<u>S/R</u>	<u>PENDIENTE MEDIA (%)</u>	<u>SUP. COMPROM. (ha)</u>
2618206	14-900-088-00009-025	101000 OLIVAR-SIN VARIEDAD	S	23,33	10,20

**Porcentaje de superficie determinada en Red Natura 2000 PUNTOS: 0,00 0.0%**

<u>REF.</u>	<u>REFERENCIA SIGPAC</u>	<u>CULTIVO DESCRIPCIÓN CULTIVO</u>	<u>S/R</u>	<u>SUP. COMPROM. (ha)</u>	<u>SUP. CUMPLE (ha)</u>
2618206	14-900-088-00009-025	101000 OLIVAR-SIN VARIEDAD	S	10,20	0,00



<u>APELLIDOS Y NOMBRE / RAZÓN SOCIAL</u>		<u>NIF</u>	<u>EXPEDIENTE</u>	<u>SUP. COMPROMETIDA</u>				
				<u>(ha)</u>				
MELLADO MARTIN ENCARNACION		30208931H	3038544	6.77				
<b>RESOLUCIÓN</b>								
<b>ADMITIDO</b>								
<b>IMPORTE POR ANUALIDAD</b>								
		<b>2015</b>	<b>2016</b>	<b>2017</b>	<b>2018</b>	<b>2019</b>		
<b>IMPORTE MÁXIMO SUBVENCIONABLE</b>		772,73 €	772,73 €	772,73 €	772,73 €	772,73 €		
<b>IMPORTE MEDIO DE TRANSFERENCIA (€/ha)</b>		114,14 €	114,14 €	114,14 €	114,14 €	114,14 €		
<b>RECINTOS COMPROMETIDOS</b>								
<u>REF.</u>	<u>REFERENCIA SIGPAC</u>	<u>CULTIVO</u>	<u>DESCRIPCIÓN CULTIVO</u>	<u>PEND. MEDIA</u>	<u>SUP. DEC. ADMIN.</u>	<u>SUP. CERT.</u>	<u>SUP. CAMPO</u>	<u>SUP. COMPROM.</u>
				<u>S/R</u>	<u>(%)</u>	<u>(ha)</u>	<u>(ha)</u>	<u>(ha)</u>
2634641	14-026-012-00159-001	101000	OLIVAR-SIN VARIEDAD	S	44,04	2,65	2,65	2,65
2634642	14-026-012-00116-011	101000	OLIVAR-SIN VARIEDAD	S	36,41	1,27	1,27	1,27
2634643	14-026-012-00116-010	101000	OLIVAR-SIN VARIEDAD	S	40,76	0,87	0,87	0,87
2634644	14-026-012-00116-012	101000	OLIVAR-SIN VARIEDAD	S	26,97	1,98	1,98	1,98

### RESUMEN CRITERIOS DE SELECCIÓN

<b>10.1.12 Agricultura de montaña con orientación ecológica en olivar</b>		<b>PUNTOS: 10,00</b>	
		<b>PUNTOS</b>	
Solicitantes de la medida 11, específica para la conversión o mantenimiento en agricultura ecológica		3,00	S
Porcentaje de superficie determinada en zonas con limitaciones naturales u otras limitaciones específicas ubicadas en las zonas de montaña		4,00	100.0%
Porcentaje de superficie determinada situada en zonas RAMSAR		0,00	0.0%
Porcentaje de superficie determinada en zonas vulnerables a la contaminación por nitratos		0,00	0.0%
Mayor pendiente media		3,00	37.19%
Porcentaje de superficie determinada en Red Natura 2000		0,00	0.0%



**DETALLE CRITERIOS DE SELECCIÓN****10.1.12 Agricultura de montaña con orientación ecológica en olivar****PUNTOS:** 10,00**Solicitantes de la medida 11, específica para la conversión o mantenimiento en agricultura ecológica****PUNTOS:** 3,00 S**Porcentaje de superficie determinada en zonas con limitaciones naturales u otras limitaciones específicas ubicadas en las zonas de montaña****PUNTOS:** 4,00 100.0%

<u>REF.</u>	<u>REFERENCIA SIGPAC</u>	<u>CULTIVO DESCRIPCIÓN CULTIVO</u>	<u>S/R</u>	<u>SUP. COMPROM.</u> <u>(ha)</u>	<u>SUP. CUMPLE</u> <u>(ha)</u>
2634643	14-026-012-00116-010	101000 OLIVAR-SIN VARIEDAD	S	0,87	0,87
2634642	14-026-012-00116-011	101000 OLIVAR-SIN VARIEDAD	S	1,27	1,27
2634644	14-026-012-00116-012	101000 OLIVAR-SIN VARIEDAD	S	1,98	1,98
2634641	14-026-012-00159-001	101000 OLIVAR-SIN VARIEDAD	S	2,65	2,65

**Porcentaje de superficie determinada situada en zonas RAMSAR****PUNTOS:** 0,00 0.0%

<u>REF.</u>	<u>REFERENCIA SIGPAC</u>	<u>CULTIVO DESCRIPCIÓN CULTIVO</u>	<u>S/R</u>	<u>SUP. COMPROM.</u> <u>(ha)</u>	<u>SUP. CUMPLE</u> <u>(ha)</u>
2634643	14-026-012-00116-010	101000 OLIVAR-SIN VARIEDAD	S	0,87	0,00
2634642	14-026-012-00116-011	101000 OLIVAR-SIN VARIEDAD	S	1,27	0,00
2634644	14-026-012-00116-012	101000 OLIVAR-SIN VARIEDAD	S	1,98	0,00
2634641	14-026-012-00159-001	101000 OLIVAR-SIN VARIEDAD	S	2,65	0,00

**Porcentaje de superficie determinada en zonas vulnerables a la contaminación por nitratos****PUNTOS:** 0,00 0.0%


<u>REF.</u>	<u>REFERENCIA SIGPAC</u>	<u>CULTIVO DESCRIPCIÓN CULTIVO</u>	<u>S/R</u>	<u>SUP. COMPROM.</u> <u>(ha)</u>	<u>SUP. CUMPLE</u> <u>(ha)</u>
2634643	14-026-012-00116-010	101000 OLIVAR-SIN VARIEDAD	S	0,87	0,00
2634642	14-026-012-00116-011	101000 OLIVAR-SIN VARIEDAD	S	1,27	0,00
2634644	14-026-012-00116-012	101000 OLIVAR-SIN VARIEDAD	S	1,98	0,00
2634641	14-026-012-00159-001	101000 OLIVAR-SIN VARIEDAD	S	2,65	0,00

**Mayor pendiente media****PUNTOS:** 3,00 37.19%

<u>REF.</u>	<u>REFERENCIA SIGPAC</u>	<u>CULTIVO DESCRIPCIÓN CULTIVO</u>	<u>S/R</u>	<u>PENDIENTE MEDIA (%)</u>	<u>SUP. COMPROM.</u> <u>(ha)</u>
2634643	14-026-012-00116-010	101000 OLIVAR-SIN VARIEDAD	S	40,76	0,87
2634642	14-026-012-00116-011	101000 OLIVAR-SIN VARIEDAD	S	36,41	1,27
2634644	14-026-012-00116-012	101000 OLIVAR-SIN VARIEDAD	S	26,97	1,98
2634641	14-026-012-00159-001	101000 OLIVAR-SIN VARIEDAD	S	44,04	2,65

**Porcentaje de superficie determinada en Red Natura 2000****PUNTOS:** 0,00 0.0%

<u>REF.</u>	<u>REFERENCIA SIGPAC</u>	<u>CULTIVO DESCRIPCIÓN CULTIVO</u>	<u>S/R</u>	<u>SUP. COMPROM.</u> <u>(ha)</u>	<u>SUP. CUMPLE</u> <u>(ha)</u>
2634643	14-026-012-00116-010	101000 OLIVAR-SIN VARIEDAD	S	0,87	0,00
2634642	14-026-012-00116-011	101000 OLIVAR-SIN VARIEDAD	S	1,27	0,00
2634644	14-026-012-00116-012	101000 OLIVAR-SIN VARIEDAD	S	1,98	0,00
2634641	14-026-012-00159-001	101000 OLIVAR-SIN VARIEDAD	S	2,65	0,00



				<b>SUP. COMPROMETIDA</b>					
<b>APELLIDOS Y NOMBRE / RAZÓN SOCIAL</b>			<b>NIF</b>	<b>EXPEDIENTE</b>	<b>(ha)</b>				
MOFER, SCP			J14434963	3040040	56.39				
<b>RESOLUCIÓN ADMITIDO</b>									
<b>IMPORTES POR ANUALIDAD</b>									
			<b>2015</b>	<b>2016</b>	<b>2017</b>	<b>2018</b>	<b>2019</b>		
<b>IMPORTE MÁXIMO SUBVENCIONABLE</b>			5.687,60 €	5.687,60 €	5.687,60 €	5.687,60 €	5.687,60 €		
<b>IMPORTE MEDIO DE TRANSFERENCIA (€/ha)</b>			100,86 €	100,86 €	100,86 €	100,86 €	100,86 €		
<b>RECINTOS COMPROMETIDOS</b>									
<b>REF.</b>	<b>REFERENCIA SIGPAC</b>	<b>CULTIVO</b>	<b>DESCRIPCIÓN CULTIVO</b>	<b>S/R</b>	<b>PEND. MEDIA (%)</b>	<b>SUP. DEC. ADMIN. (ha)</b>	<b>SUP. CERT. (ha)</b>	<b>SUP. CAMPO (ha)</b>	<b>SUP. COMPROM. (ha)</b>
2644605	14-054-058-00106-001	101000	OLIVAR-SIN VARIEDAD	S	29,90	1,48	1,48		1,48
2644606	14-054-058-00108-001	101000	OLIVAR-SIN VARIEDAD	S	24,14	0,85	0,85		0,85
2644607	14-054-058-00107-001	101000	OLIVAR-SIN VARIEDAD	S	25,70	1,38	1,38		1,38
2644608	14-054-058-00114-002	101000	OLIVAR-SIN VARIEDAD	S	34,32	2,21	2,21		2,21
2644609	14-054-050-00121-017	101000	OLIVAR-SIN VARIEDAD	S	26,45	0,27	0,27		0,27
2644610	14-054-031-00031-001	101000	OLIVAR-SIN VARIEDAD	S	38,75	5,93	5,93		5,93
2644611	14-054-031-00025-001	101000	OLIVAR-SIN VARIEDAD	S	30,55	4,90	4,90		4,90
2644612	14-054-050-00121-005	101000	OLIVAR-SIN VARIEDAD	S	33,22	0,04	0,04		0,04
2644613	14-054-058-00039-001	101000	OLIVAR-SIN VARIEDAD	S	21,90	0,76	0,76		0,76
2644614	14-054-058-00229-002	101000	OLIVAR-SIN VARIEDAD	S	40,35	4,63	4,63		4,63
2644615	14-054-050-00121-007	101000	OLIVAR-SIN VARIEDAD	S	31,67	0,02	0,02		0,02
2644616	14-054-050-00121-004	101000	OLIVAR-SIN VARIEDAD	S	34,42	28,07	28,07		28,07
2644618	14-054-030-00020-001	101000	OLIVAR-SIN VARIEDAD	S	24,70	5,85	5,85		5,85

**RESUMEN CRITERIOS DE SELECCIÓN****10.1.12 Agricultura de montaña con orientación ecológica en olivar****PUNTOS: 10,00**

	<b>PUNTOS</b>	
<b>Solicitantes de la medida 11, específica para la conversión o mantenimiento en agricultura ecológica</b>	3,00	S
<b>Porcentaje de superficie determinada en zonas con limitaciones naturales u otras limitaciones específicas ubicadas en las zonas de montaña</b>	4,00	100.0%
<b>Porcentaje de superficie determinada situada en zonas RAMSAR</b>	0,00	0.0%
<b>Porcentaje de superficie determinada en zonas vulnerables a la contaminación por nitratos</b>	0,00	0.0%
<b>Mayor pendiente media</b>	3,00	33.32%
<b>Porcentaje de superficie determinada en Red Natura 2000</b>	0,00	0.0%



**DETALLE CRITERIOS DE SELECCIÓN****10.1.12 Agricultura de montaña con orientación ecológica en olivar****PUNTOS:** 10,00**Solicitantes de la medida 11, específica para la conversión o mantenimiento en agricultura ecológica****PUNTOS:** 3,00 S**Porcentaje de superficie determinada en zonas con limitaciones naturales u otras limitaciones específicas ubicadas en las zonas de montaña****PUNTOS:** 4,00 100.0%

<u>REF.</u>	<u>REFERENCIA SIGPAC</u>	<u>CULTIVO DESCRIPCIÓN CULTIVO</u>	<u>S/R</u>	<u>SUP. COMPROM.</u> <u>(ha)</u>	<u>SUP. CUMPLE</u> <u>(ha)</u>
2644618	14-054-030-00020-001	101000 OLIVAR-SIN VARIEDAD	S	5,85	5,85
2644611	14-054-031-00025-001	101000 OLIVAR-SIN VARIEDAD	S	4,90	4,90
2644610	14-054-031-00031-001	101000 OLIVAR-SIN VARIEDAD	S	5,93	5,93
2644616	14-054-050-00121-004	101000 OLIVAR-SIN VARIEDAD	S	28,07	28,07
2644612	14-054-050-00121-005	101000 OLIVAR-SIN VARIEDAD	S	0,04	0,04
2644615	14-054-050-00121-007	101000 OLIVAR-SIN VARIEDAD	S	0,02	0,02
2644609	14-054-050-00121-017	101000 OLIVAR-SIN VARIEDAD	S	0,27	0,27
2644613	14-054-058-00039-001	101000 OLIVAR-SIN VARIEDAD	S	0,76	0,76
2644605	14-054-058-00106-001	101000 OLIVAR-SIN VARIEDAD	S	1,48	1,48
2644607	14-054-058-00107-001	101000 OLIVAR-SIN VARIEDAD	S	1,38	1,38
2644606	14-054-058-00108-001	101000 OLIVAR-SIN VARIEDAD	S	0,85	0,85
2644608	14-054-058-00114-002	101000 OLIVAR-SIN VARIEDAD	S	2,21	2,21
2644614	14-054-058-00229-002	101000 OLIVAR-SIN VARIEDAD	S	4,63	4,63

**Porcentaje de superficie determinada situada en zonas RAMSAR****PUNTOS:** 0,00 0.0%

<u>REF.</u>	<u>REFERENCIA SIGPAC</u>	<u>CULTIVO DESCRIPCIÓN CULTIVO</u>	<u>S/R</u>	<u>SUP. COMPROM.</u> <u>(ha)</u>	<u>SUP. CUMPLE</u> <u>(ha)</u>
2644618	14-054-030-00020-001	101000 OLIVAR-SIN VARIEDAD	S	5,85	0,00
2644611	14-054-031-00025-001	101000 OLIVAR-SIN VARIEDAD	S	4,90	0,00
2644610	14-054-031-00031-001	101000 OLIVAR-SIN VARIEDAD	S	5,93	0,00
2644616	14-054-050-00121-004	101000 OLIVAR-SIN VARIEDAD	S	28,07	0,00
2644612	14-054-050-00121-005	101000 OLIVAR-SIN VARIEDAD	S	0,04	0,00
2644615	14-054-050-00121-007	101000 OLIVAR-SIN VARIEDAD	S	0,02	0,00
2644609	14-054-050-00121-017	101000 OLIVAR-SIN VARIEDAD	S	0,27	0,00
2644613	14-054-058-00039-001	101000 OLIVAR-SIN VARIEDAD	S	0,76	0,00
2644605	14-054-058-00106-001	101000 OLIVAR-SIN VARIEDAD	S	1,48	0,00
2644607	14-054-058-00107-001	101000 OLIVAR-SIN VARIEDAD	S	1,38	0,00
2644606	14-054-058-00108-001	101000 OLIVAR-SIN VARIEDAD	S	0,85	0,00
2644608	14-054-058-00114-002	101000 OLIVAR-SIN VARIEDAD	S	2,21	0,00
2644614	14-054-058-00229-002	101000 OLIVAR-SIN VARIEDAD	S	4,63	0,00

**Porcentaje de superficie determinada en zonas vulnerables a la contaminación por nitratos****PUNTOS:** 0,00 0.0%

<u>REF.</u>	<u>REFERENCIA SIGPAC</u>	<u>CULTIVO DESCRIPCIÓN CULTIVO</u>	<u>S/R</u>	<u>SUP. COMPROM.</u> <u>(ha)</u>	<u>SUP. CUMPLE</u> <u>(ha)</u>
2644618	14-054-030-00020-001	101000 OLIVAR-SIN VARIEDAD	S	5,85	0,00
2644611	14-054-031-00025-001	101000 OLIVAR-SIN VARIEDAD	S	4,90	0,00
2644610	14-054-031-00031-001	101000 OLIVAR-SIN VARIEDAD	S	5,93	0,00
2644616	14-054-050-00121-004	101000 OLIVAR-SIN VARIEDAD	S	28,07	0,00
2644612	14-054-050-00121-005	101000 OLIVAR-SIN VARIEDAD	S	0,04	0,00
2644615	14-054-050-00121-007	101000 OLIVAR-SIN VARIEDAD	S	0,02	0,00
2644609	14-054-050-00121-017	101000 OLIVAR-SIN VARIEDAD	S	0,27	0,00
2644613	14-054-058-00039-001	101000 OLIVAR-SIN VARIEDAD	S	0,76	0,00
2644605	14-054-058-00106-001	101000 OLIVAR-SIN VARIEDAD	S	1,48	0,00
2644607	14-054-058-00107-001	101000 OLIVAR-SIN VARIEDAD	S	1,38	0,00
2644606	14-054-058-00108-001	101000 OLIVAR-SIN VARIEDAD	S	0,85	0,00
2644608	14-054-058-00114-002	101000 OLIVAR-SIN VARIEDAD	S	2,21	0,00
2644614	14-054-058-00229-002	101000 OLIVAR-SIN VARIEDAD	S	4,63	0,00



**Mayor pendiente media****PUNTOS:** 3,00 33.32%

<u>REF.</u>	<u>REFERENCIA SIGPAC</u>	<u>CULTIVO</u>	<u>DESCRIPCIÓN CULTIVO</u>	<u>S/R</u>	<u>PENDIENTE</u>	<u>SUP.</u>
					<u>MEDIA (%)</u>	<u>COMPROM.</u> <u>(ha)</u>
2644618	14-054-030-00020-001	101000	OLIVAR-SIN VARIEDAD	S	24,70	5,85
2644611	14-054-031-00025-001	101000	OLIVAR-SIN VARIEDAD	S	30,55	4,90
2644610	14-054-031-00031-001	101000	OLIVAR-SIN VARIEDAD	S	38,75	5,93
2644616	14-054-050-00121-004	101000	OLIVAR-SIN VARIEDAD	S	34,42	28,07
2644612	14-054-050-00121-005	101000	OLIVAR-SIN VARIEDAD	S	33,22	0,04
2644615	14-054-050-00121-007	101000	OLIVAR-SIN VARIEDAD	S	31,67	0,02
2644609	14-054-050-00121-017	101000	OLIVAR-SIN VARIEDAD	S	26,45	0,27
2644613	14-054-058-00039-001	101000	OLIVAR-SIN VARIEDAD	S	21,90	0,76
2644605	14-054-058-00106-001	101000	OLIVAR-SIN VARIEDAD	S	29,90	1,48
2644607	14-054-058-00107-001	101000	OLIVAR-SIN VARIEDAD	S	25,70	1,38
2644606	14-054-058-00108-001	101000	OLIVAR-SIN VARIEDAD	S	24,14	0,85
2644608	14-054-058-00114-002	101000	OLIVAR-SIN VARIEDAD	S	34,32	2,21
2644614	14-054-058-00229-002	101000	OLIVAR-SIN VARIEDAD	S	40,35	4,63

**Porcentaje de superficie determinada en Red Natura 2000****PUNTOS:** 0,00 0.0%

<u>REF.</u>	<u>REFERENCIA SIGPAC</u>	<u>CULTIVO</u>	<u>DESCRIPCIÓN CULTIVO</u>	<u>S/R</u>	<u>SUP.</u>	<u>SUP.</u>
					<u>COMPROM.</u> <u>(ha)</u>	<u>CUMPLE</u> <u>(ha)</u>
2644618	14-054-030-00020-001	101000	OLIVAR-SIN VARIEDAD	S	5,85	0,00
2644611	14-054-031-00025-001	101000	OLIVAR-SIN VARIEDAD	S	4,90	0,00
2644610	14-054-031-00031-001	101000	OLIVAR-SIN VARIEDAD	S	5,93	0,00
2644616	14-054-050-00121-004	101000	OLIVAR-SIN VARIEDAD	S	28,07	0,00
2644612	14-054-050-00121-005	101000	OLIVAR-SIN VARIEDAD	S	0,04	0,00
2644615	14-054-050-00121-007	101000	OLIVAR-SIN VARIEDAD	S	0,02	0,00
2644609	14-054-050-00121-017	101000	OLIVAR-SIN VARIEDAD	S	0,27	0,00
2644613	14-054-058-00039-001	101000	OLIVAR-SIN VARIEDAD	S	0,76	0,00
2644605	14-054-058-00106-001	101000	OLIVAR-SIN VARIEDAD	S	1,48	0,00
2644607	14-054-058-00107-001	101000	OLIVAR-SIN VARIEDAD	S	1,38	0,00
2644606	14-054-058-00108-001	101000	OLIVAR-SIN VARIEDAD	S	0,85	0,00
2644608	14-054-058-00114-002	101000	OLIVAR-SIN VARIEDAD	S	2,21	0,00
2644614	14-054-058-00229-002	101000	OLIVAR-SIN VARIEDAD	S	4,63	0,00



<u>APELLIDOS Y NOMBRE / RAZÓN SOCIAL</u>		<u>NIF</u>	<u>EXPEDIENTE</u>	<u>SUP. COMPROMETIDA</u>				
				<u>(ha)</u>				
MOLERO PEÑA FRANCISCO		30072166B	3037923	1.24				
<u>RESOLUCIÓN</u>								
ADMITIDO								
<u>IMPORTES POR ANUALIDAD</u>								
		<u>2015</u>	<u>2016</u>	<u>2017</u>	<u>2018</u>	<u>2019</u>		
IMPORTE MÁXIMO SUBVENCIONABLE		141,53 €	141,53 €	141,53 €	141,53 €	141,53 €		
IMPORTE MEDIO DE TRANSFERENCIA (€/ha)		114,14 €	114,14 €	114,14 €	114,14 €	114,14 €		
<u>RECINTOS COMPROMETIDOS</u>								
<u>REF.</u>	<u>REFERENCIA SIGPAC</u>	<u>CULTIVO</u>	<u>DESCRIPCIÓN CULTIVO</u>	<u>PEND. MEDIA</u>	<u>SUP. DEC. ADMIN.</u>	<u>SUP. CERT.</u>	<u>SUP. CAMPO</u>	<u>SUP. COMPROM.</u>
				<u>S/R</u>	<u>(%)</u>	<u>(ha)</u>	<u>(ha)</u>	<u>(ha)</u>
2631170	14-047-006-00005-003	101000	OLIVAR-SIN VARIEDAD	S	23,12	1,24	1,24	1,24

### RESUMEN CRITERIOS DE SELECCIÓN

<b>10.1.12 Agricultura de montaña con orientación ecológica en olivar</b>	<b>PUNTOS: 8,00</b>	
	<b>PUNTOS</b>	
Solicitantes de la medida 11, específica para la conversión o mantenimiento en agricultura ecológica	3,00	S
Porcentaje de superficie determinada en zonas con limitaciones naturales u otras limitaciones específicas ubicadas en las zonas de montaña	4,00	100.0%
Porcentaje de superficie determinada situada en zonas RAMSAR	0,00	0.0%
Porcentaje de superficie determinada en zonas vulnerables a la contaminación por nitratos	0,00	0.0%
Mayor pendiente media	1,00	23.12%
Porcentaje de superficie determinada en Red Natura 2000	0,00	0.0%



**DETALLE CRITERIOS DE SELECCIÓN****10.1.12 Agricultura de montaña con orientación ecológica en olivar PUNTOS: 8,00**

<b>Solicitantes de la medida 11, específica para la conversión o mantenimiento en agricultura ecológica</b>						<b>PUNTOS:</b>	3,00	S
<b>Porcentaje de superficie determinada en zonas con limitaciones naturales u otras limitaciones específicas ubicadas en las zonas de montaña</b>						<b>PUNTOS:</b>	4,00	100.0%
<u>REF.</u>	<u>REFERENCIA SIGPAC</u>	<u>CULTIVO</u>	<u>DESCRIPCIÓN CULTIVO</u>	<u>S/R</u>	<u>SUP. COMPROM. (ha)</u>	<u>SUP. CUMPLE (ha)</u>		
2631170	14-047-006-00005-003	101000	OLIVAR-SIN VARIEDAD	S	1,24	1,24		
<b>Porcentaje de superficie determinada situada en zonas RAMSAR</b>						<b>PUNTOS:</b>	0,00	0.0%
<u>REF.</u>	<u>REFERENCIA SIGPAC</u>	<u>CULTIVO</u>	<u>DESCRIPCIÓN CULTIVO</u>	<u>S/R</u>	<u>SUP. COMPROM. (ha)</u>	<u>SUP. CUMPLE (ha)</u>		
2631170	14-047-006-00005-003	101000	OLIVAR-SIN VARIEDAD	S	1,24	0,00		
<b>Porcentaje de superficie determinada en zonas vulnerables a la contaminación por nitratos</b>						<b>PUNTOS:</b>	0,00	0.0%
<u>REF.</u>	<u>REFERENCIA SIGPAC</u>	<u>CULTIVO</u>	<u>DESCRIPCIÓN CULTIVO</u>	<u>S/R</u>	<u>SUP. COMPROM. (ha)</u>	<u>SUP. CUMPLE (ha)</u>		
2631170	14-047-006-00005-003	101000	OLIVAR-SIN VARIEDAD	S	1,24	0,00		
<b>Mayor pendiente media</b>						<b>PUNTOS:</b>	1,00	23.12%
<u>REF.</u>	<u>REFERENCIA SIGPAC</u>	<u>CULTIVO</u>	<u>DESCRIPCIÓN CULTIVO</u>	<u>S/R</u>	<u>PENDIENTE MEDIA (%)</u>	<u>SUP. COMPROM. (ha)</u>		
2631170	14-047-006-00005-003	101000	OLIVAR-SIN VARIEDAD	S	23,12	1,24		
<b>Porcentaje de superficie determinada en Red Natura 2000</b>						<b>PUNTOS:</b>	0,00	0.0%
<u>REF.</u>	<u>REFERENCIA SIGPAC</u>	<u>CULTIVO</u>	<u>DESCRIPCIÓN CULTIVO</u>	<u>S/R</u>	<u>SUP. COMPROM. (ha)</u>	<u>SUP. CUMPLE (ha)</u>		
2631170	14-047-006-00005-003	101000	OLIVAR-SIN VARIEDAD	S	1,24	0,00		



<u>APELLIDOS Y NOMBRE / RAZÓN SOCIAL</u>		<u>NIF</u>	<u>EXPEDIENTE</u>	<u>SUP. COMPROMETIDA</u>				
				<u>(ha)</u>				
MOLERO PRIOR ANTONIO		30064107W	3039458	17.59				
<b>RESOLUCIÓN</b>								
<b>ADMITIDO</b>								
<b>IMPORTE POR ANUALIDAD</b>								
		<u>2015</u>	<u>2016</u>	<u>2017</u>	<u>2018</u>	<u>2019</u>		
IMPORTE MÁXIMO SUBVENCIONABLE		2.007,72 €	2.007,72 €	2.007,72 €	2.007,72 €	2.007,72 €		
IMPORTE MEDIO DE TRANSFERENCIA (€/ha)		114,14 €	114,14 €	114,14 €	114,14 €	114,14 €		
<b>RECINTOS COMPROMETIDOS</b>								
<u>REF.</u>	<u>REFERENCIA SIGPAC</u>	<u>CULTIVO</u>	<u>DESCRIPCIÓN CULTIVO</u>	<u>PEND. MEDIA</u>	<u>SUP. DEC. ADMIN.</u>	<u>SUP. CERT.</u>	<u>SUP. CAMPO</u>	<u>SUP. COMPROM.</u>
				<u>S/R</u>	<u>(%)</u>	<u>(ha)</u>	<u>(ha)</u>	<u>(ha)</u>
2656820	14-047-001-00083-004	101000	OLIVAR-SIN VARIEDAD	S	33,92	15,97	15,97	15,97
2656821	14-047-001-00082-001	101000	OLIVAR-SIN VARIEDAD	S	28,09	1,62	1,62	1,62

**RESUMEN CRITERIOS DE SELECCIÓN**

<b>10.1.12 Agricultura de montaña con orientación ecológica en olivar</b>		<b>PUNTOS: 10,00</b>	
		<b>PUNTOS</b>	
Solicitantes de la medida 11, específica para la conversión o mantenimiento en agricultura ecológica		3,00	S
Porcentaje de superficie determinada en zonas con limitaciones naturales u otras limitaciones específicas ubicadas en las zonas de montaña		4,00	100.0%
Porcentaje de superficie determinada situada en zonas RAMSAR		0,00	0.0%
Porcentaje de superficie determinada en zonas vulnerables a la contaminación por nitratos		0,00	0.0%
Mayor pendiente media		3,00	33.38%
Porcentaje de superficie determinada en Red Natura 2000		0,00	0.0%



**DETALLE CRITERIOS DE SELECCIÓN****10.1.12 Agricultura de montaña con orientación ecológica en olivar****PUNTOS: 10,00****Solicitantes de la medida 11, específica para la conversión o mantenimiento en agricultura ecológica****PUNTOS: 3,00 S****Porcentaje de superficie determinada en zonas con limitaciones naturales u otras limitaciones específicas ubicadas en las zonas de montaña****PUNTOS: 4,00 100.0%**

<u>REF.</u>	<u>REFERENCIA SIGPAC</u>	<u>CULTIVO</u>	<u>DESCRIPCIÓN CULTIVO</u>	<u>S/R</u>	<u>SUP. COMPROM.</u> <u>(ha)</u>	<u>SUP. CUMPLE</u> <u>(ha)</u>
2656821	14-047-001-00082-001	101000	OLIVAR-SIN VARIEDAD	S	1,62	1,62
2656820	14-047-001-00083-004	101000	OLIVAR-SIN VARIEDAD	S	15,97	15,97

**Porcentaje de superficie determinada situada en zonas RAMSAR****PUNTOS: 0,00 0.0%**

<u>REF.</u>	<u>REFERENCIA SIGPAC</u>	<u>CULTIVO</u>	<u>DESCRIPCIÓN CULTIVO</u>	<u>S/R</u>	<u>SUP. COMPROM.</u> <u>(ha)</u>	<u>SUP. CUMPLE</u> <u>(ha)</u>
2656821	14-047-001-00082-001	101000	OLIVAR-SIN VARIEDAD	S	1,62	0,00
2656820	14-047-001-00083-004	101000	OLIVAR-SIN VARIEDAD	S	15,97	0,00

**Porcentaje de superficie determinada en zonas vulnerables a la contaminación por nitratos****PUNTOS: 0,00 0.0%**

<u>REF.</u>	<u>REFERENCIA SIGPAC</u>	<u>CULTIVO</u>	<u>DESCRIPCIÓN CULTIVO</u>	<u>S/R</u>	<u>SUP. COMPROM.</u> <u>(ha)</u>	<u>SUP. CUMPLE</u> <u>(ha)</u>
2656821	14-047-001-00082-001	101000	OLIVAR-SIN VARIEDAD	S	1,62	0,00
2656820	14-047-001-00083-004	101000	OLIVAR-SIN VARIEDAD	S	15,97	0,00

**Mayor pendiente media****PUNTOS: 3,00 33.38%**

<u>REF.</u>	<u>REFERENCIA SIGPAC</u>	<u>CULTIVO</u>	<u>DESCRIPCIÓN CULTIVO</u>	<u>S/R</u>	<u>PENDIENTE MEDIA (%)</u>	<u>SUP. COMPROM.</u> <u>(ha)</u>
2656821	14-047-001-00082-001	101000	OLIVAR-SIN VARIEDAD	S	28,09	1,62
2656820	14-047-001-00083-004	101000	OLIVAR-SIN VARIEDAD	S	33,92	15,97

**Porcentaje de superficie determinada en Red Natura 2000****PUNTOS: 0,00 0.0%**

<u>REF.</u>	<u>REFERENCIA SIGPAC</u>	<u>CULTIVO</u>	<u>DESCRIPCIÓN CULTIVO</u>	<u>S/R</u>	<u>SUP. COMPROM.</u> <u>(ha)</u>	<u>SUP. CUMPLE</u> <u>(ha)</u>
2656821	14-047-001-00082-001	101000	OLIVAR-SIN VARIEDAD	S	1,62	0,00
2656820	14-047-001-00083-004	101000	OLIVAR-SIN VARIEDAD	S	15,97	0,00



<u>APELLIDOS Y NOMBRE / RAZÓN SOCIAL</u>	<u>NIF</u>	<u>EXPEDIENTE</u>	<u>SUP. COMPROMETIDA</u>		
			<u>(ha)</u>		
MOLINA BURON MARIA DEL CARMEN	30145404V	3043410	13.3		
<b>RESOLUCIÓN</b>					
<b>ADMITIDO</b>					
<b>IMPORTES POR ANUALIDAD</b>					
	<b>2015</b>	<b>2016</b>	<b>2017</b>	<b>2018</b>	<b>2019</b>
<b>IMPORTE MÁXIMO SUBVENCIONABLE</b>	1.518,06 €	1.518,06 €	1.518,06 €	1.518,06 €	1.518,06 €
<b>IMPORTE MEDIO DE TRANSFERENCIA (€/ha)</b>	114,14 €	114,14 €	114,14 €	114,14 €	114,14 €

**RECINTOS COMPROMETIDOS**

<u>REF.</u>	<u>REFERENCIA SIGPAC</u>	<u>CULTIVO</u>	<u>DESCRIPCIÓN CULTIVO</u>	<u>S/R</u>	<u>PEND. MEDIA (%)</u>	<u>SUP. DEC. ADMIN. (ha)</u>	<u>SUP. CERT. (ha)</u>	<u>SUP. CAMPO (ha)</u>	<u>SUP. COMPROM. (ha)</u>
2665768	14-026-012-00052-001	101000	OLIVAR-SIN VARIEDAD	S	44,34	0,54	0,54		0,54
2665771	14-026-012-00070-007	101000	OLIVAR-SIN VARIEDAD	S	24,65	0,18	0,18		0,18
2665779	14-026-012-00070-016	101000	OLIVAR-SIN VARIEDAD	S	29,42	0,20	0,20		0,20
2665785	14-026-012-00070-008	101000	OLIVAR-SIN VARIEDAD	S	20,28	0,03	0,03		0,03
2665786	14-026-012-00070-009	101000	OLIVAR-SIN VARIEDAD	S	23,93	0,08	0,08		0,08
2665788	14-026-012-00070-015	101000	OLIVAR-SIN VARIEDAD	S	21,05	2,65	2,65		2,65
2665790	14-026-012-00070-053	101000	OLIVAR-SIN VARIEDAD	S	31,68	0,02	0,02		0,02
2665792	14-026-012-00070-028	101000	OLIVAR-SIN VARIEDAD	S	24,58	0,20	0,20		0,20
2665795	14-026-012-00070-030	101000	OLIVAR-SIN VARIEDAD	S	25,82	3,80	3,80		3,80
2665796	14-026-016-00005-002	101000	OLIVAR-SIN VARIEDAD	S	25,75	3,03	3,03		3,03
2665797	14-026-012-00070-029	101000	OLIVAR-SIN VARIEDAD	S	40,41	0,24	0,24		0,24
2665799	14-071-007-00337-001	101000	OLIVAR-SIN VARIEDAD	S	27,69	2,25	2,25		2,25
2665800	14-026-012-00070-034	101000	OLIVAR-SIN VARIEDAD	S	30,46	0,08	0,08		0,08

**INCIDENCIAS****INCIDENCIA DESCRIPCIÓN**

80405	Cultivo, variedad, regimen y/o uso del recinto SIGPAC no compatible con la operación (anexo III.I, Orden 26 mayo 2015) Ref:2665769 Recinto:14-026-012-00070-004 Cultivo:101000 OLIVAR-SIN VARIEDAD Secano Uso:TA Ref:2665774 Recinto:14-026-012-00070-004 Cultivo:101000 OLIVAR-SIN VARIEDAD Secano Uso:TA Ref:2665770 Recinto:14-026-012-00070-004 Cultivo:101000 OLIVAR-SIN VARIEDAD Secano Uso:TA Ref:2665773 Recinto:14-026-012-00070-004 Cultivo:101000 OLIVAR-SIN VARIEDAD Secano Uso:TA
-------	--

**RESUMEN CRITERIOS DE SELECCIÓN**

<b>10.1.12 Agricultura de montaña con orientación ecológica en olivar</b>	<b>PUNTOS: 10,00</b>	
	<b>PUNTOS</b>	
Solicitantes de la medida 11, específica para la conversión o mantenimiento en agricultura ecológica	3,00	S
Porcentaje de superficie determinada en zonas con limitaciones naturales u otras limitaciones específicas ubicadas en las zonas de montaña	4,00	100.0%
Porcentaje de superficie determinada situada en zonas RAMSAR	0,00	0.0%
Porcentaje de superficie determinada en zonas vulnerables a la contaminación por nitratos	0,00	0.0%
Mayor pendiente media	3,00	26.22%
Porcentaje de superficie determinada en Red Natura 2000	0,00	0.0%



**DETALLE CRITERIOS DE SELECCIÓN****10.1.12 Agricultura de montaña con orientación ecológica en olivar****PUNTOS:** 10,00**Solicitantes de la medida 11, específica para la conversión o mantenimiento en agricultura ecológica****PUNTOS:** 3,00 S**Porcentaje de superficie determinada en zonas con limitaciones naturales u otras limitaciones específicas ubicadas en las zonas de montaña****PUNTOS:** 4,00 100.0%

<u>REF.</u>	<u>REFERENCIA SIGPAC</u>	<u>CULTIVO DESCRIPCIÓN CULTIVO</u>	<u>S/R</u>	<u>SUP. COMPROM.</u> <u>(ha)</u>	<u>SUP. CUMPLE</u> <u>(ha)</u>
2665768	14-026-012-00052-001	101000 OLIVAR-SIN VARIEDAD	S	0,54	0,54
2665771	14-026-012-00070-007	101000 OLIVAR-SIN VARIEDAD	S	0,18	0,18
2665785	14-026-012-00070-008	101000 OLIVAR-SIN VARIEDAD	S	0,03	0,03
2665786	14-026-012-00070-009	101000 OLIVAR-SIN VARIEDAD	S	0,08	0,08
2665788	14-026-012-00070-015	101000 OLIVAR-SIN VARIEDAD	S	2,65	2,65
2665779	14-026-012-00070-016	101000 OLIVAR-SIN VARIEDAD	S	0,20	0,20
2665792	14-026-012-00070-028	101000 OLIVAR-SIN VARIEDAD	S	0,20	0,20
2665797	14-026-012-00070-029	101000 OLIVAR-SIN VARIEDAD	S	0,24	0,24
2665795	14-026-012-00070-030	101000 OLIVAR-SIN VARIEDAD	S	3,80	3,80
2665800	14-026-012-00070-034	101000 OLIVAR-SIN VARIEDAD	S	0,08	0,08
2665790	14-026-012-00070-053	101000 OLIVAR-SIN VARIEDAD	S	0,02	0,02
2665796	14-026-016-00005-002	101000 OLIVAR-SIN VARIEDAD	S	3,03	3,03
2665799	14-071-007-00337-001	101000 OLIVAR-SIN VARIEDAD	S	2,25	2,25

**Porcentaje de superficie determinada situada en zonas RAMSAR****PUNTOS:** 0,00 0.0%

<u>REF.</u>	<u>REFERENCIA SIGPAC</u>	<u>CULTIVO DESCRIPCIÓN CULTIVO</u>	<u>S/R</u>	<u>SUP. COMPROM.</u> <u>(ha)</u>	<u>SUP. CUMPLE</u> <u>(ha)</u>
2665768	14-026-012-00052-001	101000 OLIVAR-SIN VARIEDAD	S	0,54	0,00
2665771	14-026-012-00070-007	101000 OLIVAR-SIN VARIEDAD	S	0,18	0,00
2665785	14-026-012-00070-008	101000 OLIVAR-SIN VARIEDAD	S	0,03	0,00
2665786	14-026-012-00070-009	101000 OLIVAR-SIN VARIEDAD	S	0,08	0,00
2665788	14-026-012-00070-015	101000 OLIVAR-SIN VARIEDAD	S	2,65	0,00
2665779	14-026-012-00070-016	101000 OLIVAR-SIN VARIEDAD	S	0,20	0,00
2665792	14-026-012-00070-028	101000 OLIVAR-SIN VARIEDAD	S	0,20	0,00
2665797	14-026-012-00070-029	101000 OLIVAR-SIN VARIEDAD	S	0,24	0,00
2665795	14-026-012-00070-030	101000 OLIVAR-SIN VARIEDAD	S	3,80	0,00
2665800	14-026-012-00070-034	101000 OLIVAR-SIN VARIEDAD	S	0,08	0,00
2665790	14-026-012-00070-053	101000 OLIVAR-SIN VARIEDAD	S	0,02	0,00
2665796	14-026-016-00005-002	101000 OLIVAR-SIN VARIEDAD	S	3,03	0,00
2665799	14-071-007-00337-001	101000 OLIVAR-SIN VARIEDAD	S	2,25	0,00

**Porcentaje de superficie determinada en zonas vulnerables a la contaminación por nitratos****PUNTOS:** 0,00 0.0%

<u>REF.</u>	<u>REFERENCIA SIGPAC</u>	<u>CULTIVO DESCRIPCIÓN CULTIVO</u>	<u>S/R</u>	<u>SUP. COMPROM.</u> <u>(ha)</u>	<u>SUP. CUMPLE</u> <u>(ha)</u>
2665768	14-026-012-00052-001	101000 OLIVAR-SIN VARIEDAD	S	0,54	0,00
2665771	14-026-012-00070-007	101000 OLIVAR-SIN VARIEDAD	S	0,18	0,00
2665785	14-026-012-00070-008	101000 OLIVAR-SIN VARIEDAD	S	0,03	0,00
2665786	14-026-012-00070-009	101000 OLIVAR-SIN VARIEDAD	S	0,08	0,00
2665788	14-026-012-00070-015	101000 OLIVAR-SIN VARIEDAD	S	2,65	0,00
2665779	14-026-012-00070-016	101000 OLIVAR-SIN VARIEDAD	S	0,20	0,00
2665792	14-026-012-00070-028	101000 OLIVAR-SIN VARIEDAD	S	0,20	0,00
2665797	14-026-012-00070-029	101000 OLIVAR-SIN VARIEDAD	S	0,24	0,00
2665795	14-026-012-00070-030	101000 OLIVAR-SIN VARIEDAD	S	3,80	0,00
2665800	14-026-012-00070-034	101000 OLIVAR-SIN VARIEDAD	S	0,08	0,00
2665790	14-026-012-00070-053	101000 OLIVAR-SIN VARIEDAD	S	0,02	0,00
2665796	14-026-016-00005-002	101000 OLIVAR-SIN VARIEDAD	S	3,03	0,00
2665799	14-071-007-00337-001	101000 OLIVAR-SIN VARIEDAD	S	2,25	0,00

**Mayor pendiente media****PUNTOS:** 3,00 26.22%

<u>REF.</u>	<u>REFERENCIA SIGPAC</u>	<u>CULTIVO</u>	<u>DESCRIPCIÓN CULTIVO</u>	<u>S/R</u>	<u>PENDIENTE</u>	<u>SUP.</u>
					<u>MEDIA (%)</u>	<u>COMPROM.</u> <u>(ha)</u>
2665768	14-026-012-00052-001	101000	OLIVAR-SIN VARIEDAD	S	44,34	0,54
2665771	14-026-012-00070-007	101000	OLIVAR-SIN VARIEDAD	S	24,65	0,18
2665785	14-026-012-00070-008	101000	OLIVAR-SIN VARIEDAD	S	20,28	0,03
2665786	14-026-012-00070-009	101000	OLIVAR-SIN VARIEDAD	S	23,93	0,08
2665788	14-026-012-00070-015	101000	OLIVAR-SIN VARIEDAD	S	21,05	2,65
2665779	14-026-012-00070-016	101000	OLIVAR-SIN VARIEDAD	S	29,42	0,20
2665792	14-026-012-00070-028	101000	OLIVAR-SIN VARIEDAD	S	24,58	0,20
2665797	14-026-012-00070-029	101000	OLIVAR-SIN VARIEDAD	S	40,41	0,24
2665795	14-026-012-00070-030	101000	OLIVAR-SIN VARIEDAD	S	25,82	3,80
2665800	14-026-012-00070-034	101000	OLIVAR-SIN VARIEDAD	S	30,46	0,08
2665790	14-026-012-00070-053	101000	OLIVAR-SIN VARIEDAD	S	31,68	0,02
2665796	14-026-016-00005-002	101000	OLIVAR-SIN VARIEDAD	S	25,75	3,03
2665799	14-071-007-00337-001	101000	OLIVAR-SIN VARIEDAD	S	27,69	2,25

**Porcentaje de superficie determinada en Red Natura 2000****PUNTOS:** 0,00 0.0%

<u>REF.</u>	<u>REFERENCIA SIGPAC</u>	<u>CULTIVO</u>	<u>DESCRIPCIÓN CULTIVO</u>	<u>S/R</u>	<u>SUP.</u>	<u>SUP.</u>
					<u>COMPROM.</u> <u>(ha)</u>	<u>CUMPLE</u> <u>(ha)</u>
2665768	14-026-012-00052-001	101000	OLIVAR-SIN VARIEDAD	S	0,54	0,00
2665771	14-026-012-00070-007	101000	OLIVAR-SIN VARIEDAD	S	0,18	0,00
2665785	14-026-012-00070-008	101000	OLIVAR-SIN VARIEDAD	S	0,03	0,00
2665786	14-026-012-00070-009	101000	OLIVAR-SIN VARIEDAD	S	0,08	0,00
2665788	14-026-012-00070-015	101000	OLIVAR-SIN VARIEDAD	S	2,65	0,00
2665779	14-026-012-00070-016	101000	OLIVAR-SIN VARIEDAD	S	0,20	0,00
2665792	14-026-012-00070-028	101000	OLIVAR-SIN VARIEDAD	S	0,20	0,00
2665797	14-026-012-00070-029	101000	OLIVAR-SIN VARIEDAD	S	0,24	0,00
2665795	14-026-012-00070-030	101000	OLIVAR-SIN VARIEDAD	S	3,80	0,00
2665800	14-026-012-00070-034	101000	OLIVAR-SIN VARIEDAD	S	0,08	0,00
2665790	14-026-012-00070-053	101000	OLIVAR-SIN VARIEDAD	S	0,02	0,00
2665796	14-026-016-00005-002	101000	OLIVAR-SIN VARIEDAD	S	3,03	0,00
2665799	14-071-007-00337-001	101000	OLIVAR-SIN VARIEDAD	S	2,25	0,00





<u>APELLIDOS Y NOMBRE / RAZÓN SOCIAL</u>		<u>NIF</u>	<u>EXPEDIENTE</u>	<u>SUP. COMPROMETIDA</u>				
				<u>(ha)</u>				
MOLINA DEL CARRETERO, SCP		J14467286	3037897	16.43				
<b>RESOLUCIÓN ADMITIDO</b>								
<b>IMPORTE POR ANUALIDAD</b>								
		<b>2015</b>	<b>2016</b>	<b>2017</b>	<b>2018</b>	<b>2019</b>		
<b>IMPORTE MÁXIMO SUBVENCIONABLE</b>		1.875,32 €	1.875,32 €	1.875,32 €	1.875,32 €	1.875,32 €		
<b>IMPORTE MEDIO DE TRANSFERENCIA (€/ha)</b>		114,14 €	114,14 €	114,14 €	114,14 €	114,14 €		
<b>RECINTOS COMPROMETIDOS</b>								
<u>REF.</u>	<u>REFERENCIA SIGPAC</u>	<u>CULTIVO</u>	<u>DESCRIPCIÓN CULTIVO</u>	<u>PEND. MEDIA</u>	<u>SUP. DEC. ADMIN.</u>	<u>SUP. CERT.</u>	<u>SUP. CAMPO</u>	<u>SUP. COMPROM.</u>
				<u>S/R</u>	<u>(%)</u>	<u>(ha)</u>	<u>(ha)</u>	<u>(ha)</u>
2285544	14-054-054-00135-001	101000	OLIVAR-SIN VARIEDAD	S	43,44	2,36	2,36	2,36
2285545	14-054-054-00153-002	101000	OLIVAR-SIN VARIEDAD	S	44,14	8,95	8,95	8,95
2285546	14-054-054-00153-010	101000	OLIVAR-SIN VARIEDAD	S	36,71	3,22	3,29	3,22
2285547	14-054-054-00153-007	101000	OLIVAR-SIN VARIEDAD	S	41,07	0,04	0,04	0,04
2285548	14-054-054-00153-011	101000	OLIVAR-SIN VARIEDAD	S	47,94	1,86	1,99	1,86

**RESUMEN CRITERIOS DE SELECCIÓN**

<b>10.1.12 Agricultura de montaña con orientación ecológica en olivar</b>		<b>PUNTOS: 10,00</b>	
		<b>PUNTOS</b>	
<b>Solicitantes de la medida 11, específica para la conversión o mantenimiento en agricultura ecológica</b>		3,00	S
<b>Porcentaje de superficie determinada en zonas con limitaciones naturales u otras limitaciones específicas ubicadas en las zonas de montaña</b>		4,00	100.0%
<b>Porcentaje de superficie determinada situada en zonas RAMSAR</b>		0,00	0.0%
<b>Porcentaje de superficie determinada en zonas vulnerables a la contaminación por nitratos</b>		0,00	0.0%
<b>Mayor pendiente media</b>		3,00	43.01%
<b>Porcentaje de superficie determinada en Red Natura 2000</b>		0,00	0.0%



**DETALLE CRITERIOS DE SELECCIÓN****10.1.12 Agricultura de montaña con orientación ecológica en olivar****PUNTOS:** 10,00**Solicitantes de la medida 11, específica para la conversión o mantenimiento en agricultura ecológica****PUNTOS:** 3,00 S**Porcentaje de superficie determinada en zonas con limitaciones naturales u otras limitaciones específicas ubicadas en las zonas de montaña****PUNTOS:** 4,00 100.0%

<u>REF.</u>	<u>REFERENCIA SIGPAC</u>	<u>CULTIVO DESCRIPCIÓN CULTIVO</u>	<u>S/R</u>	<u>SUP. COMPROM.</u> <u>(ha)</u>	<u>SUP. CUMPLE</u> <u>(ha)</u>
2285544	14-054-054-00135-001	101000 OLIVAR-SIN VARIEDAD	S	2,36	2,36
2285545	14-054-054-00153-002	101000 OLIVAR-SIN VARIEDAD	S	8,95	8,95
2285547	14-054-054-00153-007	101000 OLIVAR-SIN VARIEDAD	S	0,04	0,04
2285546	14-054-054-00153-010	101000 OLIVAR-SIN VARIEDAD	S	3,22	3,22
2285548	14-054-054-00153-011	101000 OLIVAR-SIN VARIEDAD	S	1,86	1,86

**Porcentaje de superficie determinada situada en zonas RAMSAR****PUNTOS:** 0,00 0.0%

<u>REF.</u>	<u>REFERENCIA SIGPAC</u>	<u>CULTIVO DESCRIPCIÓN CULTIVO</u>	<u>S/R</u>	<u>SUP. COMPROM.</u> <u>(ha)</u>	<u>SUP. CUMPLE</u> <u>(ha)</u>
2285544	14-054-054-00135-001	101000 OLIVAR-SIN VARIEDAD	S	2,36	0,00
2285545	14-054-054-00153-002	101000 OLIVAR-SIN VARIEDAD	S	8,95	0,00
2285547	14-054-054-00153-007	101000 OLIVAR-SIN VARIEDAD	S	0,04	0,00
2285546	14-054-054-00153-010	101000 OLIVAR-SIN VARIEDAD	S	3,22	0,00
2285548	14-054-054-00153-011	101000 OLIVAR-SIN VARIEDAD	S	1,86	0,00

**Porcentaje de superficie determinada en zonas vulnerables a la contaminación por nitratos****PUNTOS:** 0,00 0.0%

<u>REF.</u>	<u>REFERENCIA SIGPAC</u>	<u>CULTIVO DESCRIPCIÓN CULTIVO</u>	<u>S/R</u>	<u>SUP. COMPROM.</u> <u>(ha)</u>	<u>SUP. CUMPLE</u> <u>(ha)</u>
2285544	14-054-054-00135-001	101000 OLIVAR-SIN VARIEDAD	S	2,36	0,00
2285545	14-054-054-00153-002	101000 OLIVAR-SIN VARIEDAD	S	8,95	0,00
2285547	14-054-054-00153-007	101000 OLIVAR-SIN VARIEDAD	S	0,04	0,00
2285546	14-054-054-00153-010	101000 OLIVAR-SIN VARIEDAD	S	3,22	0,00
2285548	14-054-054-00153-011	101000 OLIVAR-SIN VARIEDAD	S	1,86	0,00

**Mayor pendiente media****PUNTOS:** 3,00 43.01%

<u>REF.</u>	<u>REFERENCIA SIGPAC</u>	<u>CULTIVO DESCRIPCIÓN CULTIVO</u>	<u>S/R</u>	<u>PENDIENTE MEDIA (%)</u>	<u>SUP. COMPROM.</u> <u>(ha)</u>
2285544	14-054-054-00135-001	101000 OLIVAR-SIN VARIEDAD	S	43,44	2,36
2285545	14-054-054-00153-002	101000 OLIVAR-SIN VARIEDAD	S	44,14	8,95
2285547	14-054-054-00153-007	101000 OLIVAR-SIN VARIEDAD	S	41,07	0,04
2285546	14-054-054-00153-010	101000 OLIVAR-SIN VARIEDAD	S	36,71	3,22
2285548	14-054-054-00153-011	101000 OLIVAR-SIN VARIEDAD	S	47,94	1,86

**Porcentaje de superficie determinada en Red Natura 2000****PUNTOS:** 0,00 0.0%

<u>REF.</u>	<u>REFERENCIA SIGPAC</u>	<u>CULTIVO DESCRIPCIÓN CULTIVO</u>	<u>S/R</u>	<u>SUP. COMPROM.</u> <u>(ha)</u>	<u>SUP. CUMPLE</u> <u>(ha)</u>
2285544	14-054-054-00135-001	101000 OLIVAR-SIN VARIEDAD	S	2,36	0,00
2285545	14-054-054-00153-002	101000 OLIVAR-SIN VARIEDAD	S	8,95	0,00
2285547	14-054-054-00153-007	101000 OLIVAR-SIN VARIEDAD	S	0,04	0,00
2285546	14-054-054-00153-010	101000 OLIVAR-SIN VARIEDAD	S	3,22	0,00
2285548	14-054-054-00153-011	101000 OLIVAR-SIN VARIEDAD	S	1,86	0,00

<u>APELLIDOS Y NOMBRE / RAZÓN SOCIAL</u>		<u>NIF</u>	<u>EXPEDIENTE</u>	<u>SUP. COMPROMETIDA</u>				
				<u>(ha)</u>				
MOLINA LOPEZ MARIA DEL PILAR		75686585W	3040067	6.81				
<b>RESOLUCIÓN</b>								
<b>ADMITIDO</b>								
<b>IMPORTE POR ANUALIDAD</b>								
		<b>2015</b>	<b>2016</b>	<b>2017</b>	<b>2018</b>	<b>2019</b>		
<b>IMPORTE MÁXIMO SUBVENCIONABLE</b>		777,29 €	777,29 €	777,29 €	777,29 €	777,29 €		
<b>IMPORTE MEDIO DE TRANSFERENCIA (€/ha)</b>		114,14 €	114,14 €	114,14 €	114,14 €	114,14 €		
<b>RECINTOS COMPROMETIDOS</b>								
<u>REF.</u>	<u>REFERENCIA SIGPAC</u>	<u>CULTIVO</u>	<u>DESCRIPCIÓN CULTIVO</u>	<u>PEND. MEDIA</u>	<u>SUP. DEC. ADMIN.</u>	<u>SUP. CERT.</u>	<u>SUP. CAMPO</u>	<u>SUP. COMPROM.</u>
				<u>S/R</u>	<u>(%)</u>	<u>(ha)</u>	<u>(ha)</u>	<u>(ha)</u>
2301956	14-054-055-00126-001	101000	OLIVAR-SIN VARIEDAD	S	28,49	6,81	6,81	6,81

### RESUMEN CRITERIOS DE SELECCIÓN

<b>10.1.12 Agricultura de montaña con orientación ecológica en olivar</b>		<b>PUNTOS: 10,00</b>	
		<b>PUNTOS</b>	
<b>Solicitantes de la medida 11, específica para la conversión o mantenimiento en agricultura ecológica</b>		3,00	S
<b>Porcentaje de superficie determinada en zonas con limitaciones naturales u otras limitaciones específicas ubicadas en las zonas de montaña</b>		4,00	100.0%
<b>Porcentaje de superficie determinada situada en zonas RAMSAR</b>		0,00	0.0%
<b>Porcentaje de superficie determinada en zonas vulnerables a la contaminación por nitratos</b>		0,00	0.0%
<b>Mayor pendiente media</b>		3,00	28.49%
<b>Porcentaje de superficie determinada en Red Natura 2000</b>		0,00	0.0%



**DETALLE CRITERIOS DE SELECCIÓN****10.1.12 Agricultura de montaña con orientación ecológica en olivar PUNTOS: 10,00**

<b>Solicitantes de la medida 11, específica para la conversión o mantenimiento en agricultura ecológica</b>						<b>PUNTOS:</b>	3,00	S
<b>Porcentaje de superficie determinada en zonas con limitaciones naturales u otras limitaciones específicas ubicadas en las zonas de montaña</b>						<b>PUNTOS:</b>	4,00	100.0%
<u>REF.</u>	<u>REFERENCIA SIGPAC</u>	<u>CULTIVO</u>	<u>DESCRIPCIÓN CULTIVO</u>	<u>S/R</u>		<u>SUP. COMPROM.</u> (ha)	<u>SUP. CUMPLE</u> (ha)	
2301956	14-054-055-00126-001	101000	OLIVAR-SIN VARIEDAD	S		6,81	6,81	
<b>Porcentaje de superficie determinada situada en zonas RAMSAR</b>						<b>PUNTOS:</b>	0,00	0.0%
<u>REF.</u>	<u>REFERENCIA SIGPAC</u>	<u>CULTIVO</u>	<u>DESCRIPCIÓN CULTIVO</u>	<u>S/R</u>		<u>SUP. COMPROM.</u> (ha)	<u>SUP. CUMPLE</u> (ha)	
2301956	14-054-055-00126-001	101000	OLIVAR-SIN VARIEDAD	S		6,81	0,00	
<b>Porcentaje de superficie determinada en zonas vulnerables a la contaminación por nitratos</b>						<b>PUNTOS:</b>	0,00	0.0%
<u>REF.</u>	<u>REFERENCIA SIGPAC</u>	<u>CULTIVO</u>	<u>DESCRIPCIÓN CULTIVO</u>	<u>S/R</u>		<u>SUP. COMPROM.</u> (ha)	<u>SUP. CUMPLE</u> (ha)	
2301956	14-054-055-00126-001	101000	OLIVAR-SIN VARIEDAD	S		6,81	0,00	
<b>Mayor pendiente media</b>						<b>PUNTOS:</b>	3,00	28.49%
<u>REF.</u>	<u>REFERENCIA SIGPAC</u>	<u>CULTIVO</u>	<u>DESCRIPCIÓN CULTIVO</u>	<u>S/R</u>	<u>PENDIENTE MEDIA (%)</u>	<u>SUP. COMPROM.</u> (ha)		
2301956	14-054-055-00126-001	101000	OLIVAR-SIN VARIEDAD	S	28,49	6,81		
<b>Porcentaje de superficie determinada en Red Natura 2000</b>						<b>PUNTOS:</b>	0,00	0.0%
<u>REF.</u>	<u>REFERENCIA SIGPAC</u>	<u>CULTIVO</u>	<u>DESCRIPCIÓN CULTIVO</u>	<u>S/R</u>		<u>SUP. COMPROM.</u> (ha)	<u>SUP. CUMPLE</u> (ha)	
2301956	14-054-055-00126-001	101000	OLIVAR-SIN VARIEDAD	S		6,81	0,00	



<u>APELLIDOS Y NOMBRE / RAZÓN SOCIAL</u>	<u>NIF</u>	<u>EXPEDIENTE</u>	<u>SUP. COMPROMETIDA (ha)</u>
MOLINA LOPEZ TERESA JUSTA	75682199D	3040073	8.81

**RESOLUCIÓN ADMITIDO**

**IMPORTE POR ANUALIDAD**

	<u>2015</u>	<u>2016</u>	<u>2017</u>	<u>2018</u>	<u>2019</u>
IMPORTE MÁXIMO SUBVENCIONABLE	1.005,57 €	1.005,57 €	1.005,57 €	1.005,57 €	1.005,57 €
IMPORTE MEDIO DE TRANSFERENCIA (€/ha)	114,14 €	114,14 €	114,14 €	114,14 €	114,14 €

**RECINTOS COMPROMETIDOS**

<u>REF.</u>	<u>REFERENCIA SIGPAC</u>	<u>CULTIVO</u>	<u>DESCRIPCIÓN CULTIVO</u>	<u>S/R</u>	<u>PEND. MEDIA (%)</u>	<u>SUP. DEC. ADMIN. (ha)</u>	<u>SUP. CERT. (ha)</u>	<u>SUP. CAMPO (ha)</u>	<u>SUP. COMPROM. (ha)</u>
2645834	14-054-043-00035-001	101000	OLIVAR-SIN VARIEDAD	S	62,21	1,50	1,50		1,27
2645836	14-054-043-00087-002	101000	OLIVAR-SIN VARIEDAD	S	44,26	0,58	0,61		0,58
2645837	14-054-043-00088-001	101000	OLIVAR-SIN VARIEDAD	S	27,57	0,20	0,20		0,20
2645838	14-054-043-00086-002	101000	OLIVAR-SIN VARIEDAD	S	36,46	6,56	6,56		6,56
2645839	14-054-043-09007-002	101000	OLIVAR-SIN VARIEDAD	S	42,55	0,20	0,26		0,20

**INCIDENCIAS****INCIDENCIA DESCRIPCIÓN**

- 218 La superficie total declarada sobre un mismo recinto en el conjunto de los expedientes, no puede superar la superficie total que el SIGPAC establece para ese recinto.  
Ref:2645834 Recinto:14-054-043-00035-001 Cultivo:101000 OLIVAR-SIN VARIEDAD Secano Suma de superficies declaradas para este recinto por todos los solicitantes (Áreas):173 Superficie SIGPAC medida para este recinto (Áreas):150 Exceso de superficie declarada (Hectáreas):0,23

**RESUMEN CRITERIOS DE SELECCIÓN**

<b>10.1.12 Agricultura de montaña con orientación ecológica en olivar</b>	<b>PUNTOS: 10,00</b>
<b>Solicitantes de la medida 11, específica para la conversión o mantenimiento en agricultura ecológica</b>	<b>PUNTOS 3,00 S</b>
<b>Porcentaje de superficie determinada en zonas con limitaciones naturales u otras limitaciones específicas ubicadas en las zonas de montaña</b>	<b>4,00 100.0%</b>
<b>Porcentaje de superficie determinada situada en zonas RAMSAR</b>	<b>0,00 0.0%</b>
<b>Porcentaje de superficie determinada en zonas vulnerables a la contaminación por nitratos</b>	<b>0,00 0.0%</b>
<b>Mayor pendiente media</b>	<b>3,00 40.62%</b>
<b>Porcentaje de superficie determinada en Red Natura 2000</b>	<b>0,00 0.0%</b>



**DETALLE CRITERIOS DE SELECCIÓN****10.1.12 Agricultura de montaña con orientación ecológica en olivar****PUNTOS:** 10,00**Solicitantes de la medida 11, específica para la conversión o mantenimiento en agricultura ecológica****PUNTOS:** 3,00 S**Porcentaje de superficie determinada en zonas con limitaciones naturales u otras limitaciones específicas ubicadas en las zonas de montaña****PUNTOS:** 4,00 100.0%

<u>REF.</u>	<u>REFERENCIA SIGPAC</u>	<u>CULTIVO DESCRIPCIÓN CULTIVO</u>	<u>S/R</u>	<u>SUP. COMPROM.</u> <u>(ha)</u>	<u>SUP. CUMPLE</u> <u>(ha)</u>
2645834	14-054-043-00035-001	101000 OLIVAR-SIN VARIEDAD	S	1,27	1,27
2645838	14-054-043-00086-002	101000 OLIVAR-SIN VARIEDAD	S	6,56	6,56
2645836	14-054-043-00087-002	101000 OLIVAR-SIN VARIEDAD	S	0,58	0,58
2645837	14-054-043-00088-001	101000 OLIVAR-SIN VARIEDAD	S	0,20	0,20
2645839	14-054-043-09007-002	101000 OLIVAR-SIN VARIEDAD	S	0,20	0,20

**Porcentaje de superficie determinada situada en zonas RAMSAR****PUNTOS:** 0,00 0.0%

<u>REF.</u>	<u>REFERENCIA SIGPAC</u>	<u>CULTIVO DESCRIPCIÓN CULTIVO</u>	<u>S/R</u>	<u>SUP. COMPROM.</u> <u>(ha)</u>	<u>SUP. CUMPLE</u> <u>(ha)</u>
2645834	14-054-043-00035-001	101000 OLIVAR-SIN VARIEDAD	S	1,27	0,00
2645838	14-054-043-00086-002	101000 OLIVAR-SIN VARIEDAD	S	6,56	0,00
2645836	14-054-043-00087-002	101000 OLIVAR-SIN VARIEDAD	S	0,58	0,00
2645837	14-054-043-00088-001	101000 OLIVAR-SIN VARIEDAD	S	0,20	0,00
2645839	14-054-043-09007-002	101000 OLIVAR-SIN VARIEDAD	S	0,20	0,00

**Porcentaje de superficie determinada en zonas vulnerables a la contaminación por nitratos****PUNTOS:** 0,00 0.0%

<u>REF.</u>	<u>REFERENCIA SIGPAC</u>	<u>CULTIVO DESCRIPCIÓN CULTIVO</u>	<u>S/R</u>	<u>SUP. COMPROM.</u> <u>(ha)</u>	<u>SUP. CUMPLE</u> <u>(ha)</u>
2645834	14-054-043-00035-001	101000 OLIVAR-SIN VARIEDAD	S	1,27	0,00
2645838	14-054-043-00086-002	101000 OLIVAR-SIN VARIEDAD	S	6,56	0,00
2645836	14-054-043-00087-002	101000 OLIVAR-SIN VARIEDAD	S	0,58	0,00
2645837	14-054-043-00088-001	101000 OLIVAR-SIN VARIEDAD	S	0,20	0,00
2645839	14-054-043-09007-002	101000 OLIVAR-SIN VARIEDAD	S	0,20	0,00

**Mayor pendiente media****PUNTOS:** 3,00 40.62%

<u>REF.</u>	<u>REFERENCIA SIGPAC</u>	<u>CULTIVO DESCRIPCIÓN CULTIVO</u>	<u>S/R</u>	<u>PENDIENTE MEDIA (%)</u>	<u>SUP. COMPROM.</u> <u>(ha)</u>
2645834	14-054-043-00035-001	101000 OLIVAR-SIN VARIEDAD	S	62,21	1,27
2645838	14-054-043-00086-002	101000 OLIVAR-SIN VARIEDAD	S	36,46	6,56
2645836	14-054-043-00087-002	101000 OLIVAR-SIN VARIEDAD	S	44,26	0,58
2645837	14-054-043-00088-001	101000 OLIVAR-SIN VARIEDAD	S	27,57	0,20
2645839	14-054-043-09007-002	101000 OLIVAR-SIN VARIEDAD	S	42,55	0,20

**Porcentaje de superficie determinada en Red Natura 2000****PUNTOS:** 0,00 0.0%

<u>REF.</u>	<u>REFERENCIA SIGPAC</u>	<u>CULTIVO DESCRIPCIÓN CULTIVO</u>	<u>S/R</u>	<u>SUP. COMPROM.</u> <u>(ha)</u>	<u>SUP. CUMPLE</u> <u>(ha)</u>
2645834	14-054-043-00035-001	101000 OLIVAR-SIN VARIEDAD	S	1,27	0,00
2645838	14-054-043-00086-002	101000 OLIVAR-SIN VARIEDAD	S	6,56	0,00
2645836	14-054-043-00087-002	101000 OLIVAR-SIN VARIEDAD	S	0,58	0,00
2645837	14-054-043-00088-001	101000 OLIVAR-SIN VARIEDAD	S	0,20	0,00
2645839	14-054-043-09007-002	101000 OLIVAR-SIN VARIEDAD	S	0,20	0,00

<u>APELLIDOS Y NOMBRE / RAZÓN SOCIAL</u>		<u>NIF</u>	<u>EXPEDIENTE</u>	<u>SUP. COMPROMETIDA</u>				
				<u>(ha)</u>				
MOLINA ORDOÑEZ MANUEL		75674578R	3037832	14.87				
<b>RESOLUCIÓN ADMITIDO</b>								
<b>IMPORTE POR ANUALIDAD</b>								
		<u>2015</u>	<u>2016</u>	<u>2017</u>	<u>2018</u>	<u>2019</u>		
<b>IMPORTE MÁXIMO SUBVENCIONABLE</b>		1.697,26 €	1.697,26 €	1.697,26 €	1.697,26 €	1.697,26 €		
<b>IMPORTE MEDIO DE TRANSFERENCIA (€/ha)</b>		114,14 €	114,14 €	114,14 €	114,14 €	114,14 €		
<b>RECINTOS COMPROMETIDOS</b>								
<u>REF.</u>	<u>REFERENCIA SIGPAC</u>	<u>CULTIVO</u>	<u>DESCRIPCIÓN CULTIVO</u>	<u>PEND. MEDIA</u>	<u>SUP. DEC. ADMIN.</u>	<u>SUP. CERT.</u>	<u>SUP. CAMPO</u>	<u>SUP. COMPROM.</u>
				<u>S/R</u>	<u>(%)</u>	<u>(ha)</u>	<u>(ha)</u>	<u>(ha)</u>
2638418	14-015-007-00014-006	101000	OLIVAR-SIN VARIEDAD	S	32,75	0,34	0,34	0,34
2638419	14-015-007-00013-001	101000	OLIVAR-SIN VARIEDAD	S	25,17	0,39	0,40	0,39
2638420	14-015-016-00090-002	101000	OLIVAR-SIN VARIEDAD	S	22,71	0,01	0,02	0,01
2638421	14-015-007-00011-001	101000	OLIVAR-SIN VARIEDAD	S	26,23	0,11	0,18	0,11
2638422	14-015-016-00089-005	101000	OLIVAR-SIN VARIEDAD	S	20,16	0,02	0,04	0,02
2638423	14-015-016-00088-001	101000	OLIVAR-SIN VARIEDAD	S	24,81	0,39	0,47	0,39
2638426	14-015-012-00535-001	101000	OLIVAR-SIN VARIEDAD	S	20,02	3,63	3,63	3,63
2638428	14-015-016-00003-001	101000	OLIVAR-SIN VARIEDAD	S	21,29	0,01	0,02	0,01
2638430	14-015-012-00251-007	101000	OLIVAR-SIN VARIEDAD	S	23,94	8,82	8,93	8,82
2638432	14-015-007-00011-001	101000	OLIVAR-SIN VARIEDAD	S	26,23	0,05	0,08	0,05
2638433	14-015-007-00017-001	101000	OLIVAR-SIN VARIEDAD	S	26,56	0,96	0,96	0,96
2638436	14-015-007-00088-001	101000	OLIVAR-SIN VARIEDAD	S	22,27	0,14	0,14	0,14

**RESUMEN CRITERIOS DE SELECCIÓN****10.1.12 Agricultura de montaña con orientación ecológica en olivar****PUNTOS: 12,00**

	<u>PUNTOS</u>	
<b>Solicitantes de la medida 11, específica para la conversión o mantenimiento en agricultura ecológica</b>	3,00	S
<b>Porcentaje de superficie determinada en zonas con limitaciones naturales u otras limitaciones específicas ubicadas en las zonas de montaña</b>	4,00	100.0%
<b>Porcentaje de superficie determinada situada en zonas RAMSAR</b>	0,00	0.0%
<b>Porcentaje de superficie determinada en zonas vulnerables a la contaminación por nitratos</b>	0,00	0.0%
<b>Mayor pendiente media</b>	1,00	23.41%
<b>Porcentaje de superficie determinada en Red Natura 2000</b>	4,00	100.0%



**DETALLE CRITERIOS DE SELECCIÓN****10.1.12 Agricultura de montaña con orientación ecológica en olivar****PUNTOS:** 12,00**Solicitantes de la medida 11, específica para la conversión o mantenimiento en agricultura ecológica****PUNTOS:** 3,00 S**Porcentaje de superficie determinada en zonas con limitaciones naturales u otras limitaciones específicas ubicadas en las zonas de montaña****PUNTOS:** 4,00 100.0%

<u>REF.</u>	<u>REFERENCIA SIGPAC</u>	<u>CULTIVO DESCRIPCIÓN CULTIVO</u>	<u>S/R</u>	<u>SUP. COMPROM.</u> <u>(ha)</u>	<u>SUP. CUMPLE</u> <u>(ha)</u>
2638432	14-015-007-00011-001	101000 OLIVAR-SIN VARIEDAD	S	0,05	0,05
2638421	14-015-007-00011-001	101000 OLIVAR-SIN VARIEDAD	S	0,11	0,11
2638419	14-015-007-00013-001	101000 OLIVAR-SIN VARIEDAD	S	0,39	0,39
2638418	14-015-007-00014-006	101000 OLIVAR-SIN VARIEDAD	S	0,34	0,34
2638433	14-015-007-00017-001	101000 OLIVAR-SIN VARIEDAD	S	0,96	0,96
2638436	14-015-007-00088-001	101000 OLIVAR-SIN VARIEDAD	S	0,14	0,14
2638430	14-015-012-00251-007	101000 OLIVAR-SIN VARIEDAD	S	8,82	8,82
2638426	14-015-012-00535-001	101000 OLIVAR-SIN VARIEDAD	S	3,63	3,63
2638428	14-015-016-00003-001	101000 OLIVAR-SIN VARIEDAD	S	0,01	0,01
2638423	14-015-016-00088-001	101000 OLIVAR-SIN VARIEDAD	S	0,39	0,39
2638422	14-015-016-00089-005	101000 OLIVAR-SIN VARIEDAD	S	0,02	0,02
2638420	14-015-016-00090-002	101000 OLIVAR-SIN VARIEDAD	S	0,01	0,01

**Porcentaje de superficie determinada situada en zonas RAMSAR****PUNTOS:** 0,00 0.0%

<u>REF.</u>	<u>REFERENCIA SIGPAC</u>	<u>CULTIVO DESCRIPCIÓN CULTIVO</u>	<u>S/R</u>	<u>SUP. COMPROM.</u> <u>(ha)</u>	<u>SUP. CUMPLE</u> <u>(ha)</u>
2638432	14-015-007-00011-001	101000 OLIVAR-SIN VARIEDAD	S	0,05	0,00
2638421	14-015-007-00011-001	101000 OLIVAR-SIN VARIEDAD	S	0,11	0,00
2638419	14-015-007-00013-001	101000 OLIVAR-SIN VARIEDAD	S	0,39	0,00
2638418	14-015-007-00014-006	101000 OLIVAR-SIN VARIEDAD	S	0,34	0,00
2638433	14-015-007-00017-001	101000 OLIVAR-SIN VARIEDAD	S	0,96	0,00
2638436	14-015-007-00088-001	101000 OLIVAR-SIN VARIEDAD	S	0,14	0,00
2638430	14-015-012-00251-007	101000 OLIVAR-SIN VARIEDAD	S	8,82	0,00
2638426	14-015-012-00535-001	101000 OLIVAR-SIN VARIEDAD	S	3,63	0,00
2638428	14-015-016-00003-001	101000 OLIVAR-SIN VARIEDAD	S	0,01	0,00
2638423	14-015-016-00088-001	101000 OLIVAR-SIN VARIEDAD	S	0,39	0,00
2638422	14-015-016-00089-005	101000 OLIVAR-SIN VARIEDAD	S	0,02	0,00
2638420	14-015-016-00090-002	101000 OLIVAR-SIN VARIEDAD	S	0,01	0,00

**Porcentaje de superficie determinada en zonas vulnerables a la contaminación por nitratos****PUNTOS:** 0,00 0.0%

<u>REF.</u>	<u>REFERENCIA SIGPAC</u>	<u>CULTIVO DESCRIPCIÓN CULTIVO</u>	<u>S/R</u>	<u>SUP. COMPROM.</u> <u>(ha)</u>	<u>SUP. CUMPLE</u> <u>(ha)</u>
2638421	14-015-007-00011-001	101000 OLIVAR-SIN VARIEDAD	S	0,11	0,00
2638432	14-015-007-00011-001	101000 OLIVAR-SIN VARIEDAD	S	0,05	0,00
2638419	14-015-007-00013-001	101000 OLIVAR-SIN VARIEDAD	S	0,39	0,00
2638418	14-015-007-00014-006	101000 OLIVAR-SIN VARIEDAD	S	0,34	0,00
2638433	14-015-007-00017-001	101000 OLIVAR-SIN VARIEDAD	S	0,96	0,00
2638436	14-015-007-00088-001	101000 OLIVAR-SIN VARIEDAD	S	0,14	0,00
2638430	14-015-012-00251-007	101000 OLIVAR-SIN VARIEDAD	S	8,82	0,00
2638426	14-015-012-00535-001	101000 OLIVAR-SIN VARIEDAD	S	3,63	0,00
2638428	14-015-016-00003-001	101000 OLIVAR-SIN VARIEDAD	S	0,01	0,00
2638423	14-015-016-00088-001	101000 OLIVAR-SIN VARIEDAD	S	0,39	0,00
2638422	14-015-016-00089-005	101000 OLIVAR-SIN VARIEDAD	S	0,02	0,00
2638420	14-015-016-00090-002	101000 OLIVAR-SIN VARIEDAD	S	0,01	0,00

**Mayor pendiente media****PUNTOS:** 1,00 23.41%



REF.	REFERENCIA SIGPAC	CULTIVO	DESCRIPCIÓN CULTIVO	S/R	PENDIENTE	SUP.
					MEDIA (%)	COMPROM.
					(ha)	(ha)
2638421	14-015-007-00011-001	101000	OLIVAR-SIN VARIEDAD	S	26,23	0,11
2638432	14-015-007-00011-001	101000	OLIVAR-SIN VARIEDAD	S	26,23	0,05
2638419	14-015-007-00013-001	101000	OLIVAR-SIN VARIEDAD	S	25,17	0,39
2638418	14-015-007-00014-006	101000	OLIVAR-SIN VARIEDAD	S	32,75	0,34
2638433	14-015-007-00017-001	101000	OLIVAR-SIN VARIEDAD	S	26,56	0,96
2638436	14-015-007-00088-001	101000	OLIVAR-SIN VARIEDAD	S	22,27	0,14
2638430	14-015-012-00251-007	101000	OLIVAR-SIN VARIEDAD	S	23,94	8,82
2638426	14-015-012-00535-001	101000	OLIVAR-SIN VARIEDAD	S	20,02	3,63
2638428	14-015-016-00003-001	101000	OLIVAR-SIN VARIEDAD	S	21,29	0,01
2638423	14-015-016-00088-001	101000	OLIVAR-SIN VARIEDAD	S	24,81	0,39
2638422	14-015-016-00089-005	101000	OLIVAR-SIN VARIEDAD	S	20,16	0,02
2638420	14-015-016-00090-002	101000	OLIVAR-SIN VARIEDAD	S	22,71	0,01

## Porcentaje de superficie determinada en Red Natura 2000

PUNTOS: 4,00 100.0%

REF.	REFERENCIA SIGPAC	CULTIVO	DESCRIPCIÓN CULTIVO	S/R	SUP.	SUP.
					COMPROM.	CUMPLE
					(ha)	(ha)
2638432	14-015-007-00011-001	101000	OLIVAR-SIN VARIEDAD	S	0,05	0,05
2638421	14-015-007-00011-001	101000	OLIVAR-SIN VARIEDAD	S	0,11	0,11
2638419	14-015-007-00013-001	101000	OLIVAR-SIN VARIEDAD	S	0,39	0,39
2638418	14-015-007-00014-006	101000	OLIVAR-SIN VARIEDAD	S	0,34	0,34
2638433	14-015-007-00017-001	101000	OLIVAR-SIN VARIEDAD	S	0,96	0,96
2638436	14-015-007-00088-001	101000	OLIVAR-SIN VARIEDAD	S	0,14	0,14
2638430	14-015-012-00251-007	101000	OLIVAR-SIN VARIEDAD	S	8,82	8,82
2638426	14-015-012-00535-001	101000	OLIVAR-SIN VARIEDAD	S	3,63	3,63
2638428	14-015-016-00003-001	101000	OLIVAR-SIN VARIEDAD	S	0,01	0,01
2638423	14-015-016-00088-001	101000	OLIVAR-SIN VARIEDAD	S	0,39	0,39
2638422	14-015-016-00089-005	101000	OLIVAR-SIN VARIEDAD	S	0,02	0,02
2638420	14-015-016-00090-002	101000	OLIVAR-SIN VARIEDAD	S	0,01	0,01



<u>APELLIDOS Y NOMBRE / RAZÓN SOCIAL</u>	<u>NIF</u>	<u>EXPEDIENTE</u>	<u>SUP. COMPROMETIDA (ha)</u>
MOLINA PADILLA JUAN	28235565Y	3044244	24.6

**RESOLUCIÓN  
ADMITIDO**

**IMPORTE POR ANUALIDAD**

	<u>2015</u>	<u>2016</u>	<u>2017</u>	<u>2018</u>	<u>2019</u>
IMPORTE MÁXIMO SUBVENCIONABLE	2.807,84 €	2.807,84 €	2.807,84 €	2.807,84 €	2.807,84 €
IMPORTE MEDIO DE TRANSFERENCIA (€/ha)	114,14 €	114,14 €	114,14 €	114,14 €	114,14 €

**RECINTOS COMPROMETIDOS**

<u>REF.</u>	<u>REFERENCIA SIGPAC</u>	<u>CULTIVO</u>	<u>DESCRIPCIÓN CULTIVO</u>	<u>S/R</u>	<u>PEND. MEDIA (%)</u>	<u>SUP. DEC. ADMIN. (ha)</u>	<u>SUP. CERT. (ha)</u>	<u>SUP. CAMPO (ha)</u>	<u>SUP. COMPROM. (ha)</u>
2673201	14-047-003-00038-003	101000	OLIVAR-SIN VARIEDAD	S	31,24	3,84	3,84		3,84
2673202	14-047-004-00003-003	101000	OLIVAR-SIN VARIEDAD	S	47,78	17,78	17,78		17,78
2673203	14-047-004-00003-006	101000	OLIVAR-SIN VARIEDAD	S	33,23	2,45	2,45		2,45
2673204	14-047-004-00003-007	101000	OLIVAR-SIN VARIEDAD	S	23,10	0,01	0,01		0,01
2673205	14-047-004-00004-001	101000	OLIVAR-SIN VARIEDAD	S	24,67	0,52	0,52		0,52

**RESUMEN CRITERIOS DE SELECCIÓN**

**10.1.12 Agricultura de montaña con orientación ecológica en olivar**

PUNTOS: 11,16

	<u>PUNTOS</u>	
Solicitantes de la medida 11, específica para la conversión o mantenimiento en agricultura ecológica	3,00	S
Porcentaje de superficie determinada en zonas con limitaciones naturales u otras limitaciones específicas ubicadas en las zonas de montaña	4,00	100.0%
Porcentaje de superficie determinada situada en zonas RAMSAR	0,00	0.0%
Porcentaje de superficie determinada en zonas vulnerables a la contaminación por nitratos	0,00	0.0%
Mayor pendiente media	3,00	43.25%
Porcentaje de superficie determinada en Red Natura 2000	1,16	15.61%



**DETALLE CRITERIOS DE SELECCIÓN****10.1.12 Agricultura de montaña con orientación ecológica en olivar****PUNTOS:** 11,16**Solicitantes de la medida 11, específica para la conversión o mantenimiento en agricultura ecológica****PUNTOS:** 3,00 S**Porcentaje de superficie determinada en zonas con limitaciones naturales u otras limitaciones específicas ubicadas en las zonas de montaña****PUNTOS:** 4,00 100.0%

<u>REF.</u>	<u>REFERENCIA SIGPAC</u>	<u>CULTIVO DESCRIPCIÓN CULTIVO</u>	<u>S/R</u>	<u>SUP. COMPROM.</u> <u>(ha)</u>	<u>SUP. CUMPLE</u> <u>(ha)</u>
2673201	14-047-003-00038-003	101000 OLIVAR-SIN VARIEDAD	S	3,84	3,84
2673202	14-047-004-00003-003	101000 OLIVAR-SIN VARIEDAD	S	17,78	17,78
2673203	14-047-004-00003-006	101000 OLIVAR-SIN VARIEDAD	S	2,45	2,45
2673204	14-047-004-00003-007	101000 OLIVAR-SIN VARIEDAD	S	0,01	0,01
2673205	14-047-004-00004-001	101000 OLIVAR-SIN VARIEDAD	S	0,52	0,52

**Porcentaje de superficie determinada situada en zonas RAMSAR****PUNTOS:** 0,00 0.0%

<u>REF.</u>	<u>REFERENCIA SIGPAC</u>	<u>CULTIVO DESCRIPCIÓN CULTIVO</u>	<u>S/R</u>	<u>SUP. COMPROM.</u> <u>(ha)</u>	<u>SUP. CUMPLE</u> <u>(ha)</u>
2673201	14-047-003-00038-003	101000 OLIVAR-SIN VARIEDAD	S	3,84	0,00
2673202	14-047-004-00003-003	101000 OLIVAR-SIN VARIEDAD	S	17,78	0,00
2673203	14-047-004-00003-006	101000 OLIVAR-SIN VARIEDAD	S	2,45	0,00
2673204	14-047-004-00003-007	101000 OLIVAR-SIN VARIEDAD	S	0,01	0,00
2673205	14-047-004-00004-001	101000 OLIVAR-SIN VARIEDAD	S	0,52	0,00

**Porcentaje de superficie determinada en zonas vulnerables a la contaminación por nitratos****PUNTOS:** 0,00 0.0%

<u>REF.</u>	<u>REFERENCIA SIGPAC</u>	<u>CULTIVO DESCRIPCIÓN CULTIVO</u>	<u>S/R</u>	<u>SUP. COMPROM.</u> <u>(ha)</u>	<u>SUP. CUMPLE</u> <u>(ha)</u>
2673201	14-047-003-00038-003	101000 OLIVAR-SIN VARIEDAD	S	3,84	0,00
2673202	14-047-004-00003-003	101000 OLIVAR-SIN VARIEDAD	S	17,78	0,00
2673203	14-047-004-00003-006	101000 OLIVAR-SIN VARIEDAD	S	2,45	0,00
2673204	14-047-004-00003-007	101000 OLIVAR-SIN VARIEDAD	S	0,01	0,00
2673205	14-047-004-00004-001	101000 OLIVAR-SIN VARIEDAD	S	0,52	0,00

**Mayor pendiente media****PUNTOS:** 3,00 43.25%

<u>REF.</u>	<u>REFERENCIA SIGPAC</u>	<u>CULTIVO DESCRIPCIÓN CULTIVO</u>	<u>S/R</u>	<u>PENDIENTE MEDIA (%)</u>	<u>SUP. COMPROM.</u> <u>(ha)</u>
2673201	14-047-003-00038-003	101000 OLIVAR-SIN VARIEDAD	S	31,24	3,84
2673202	14-047-004-00003-003	101000 OLIVAR-SIN VARIEDAD	S	47,78	17,78
2673203	14-047-004-00003-006	101000 OLIVAR-SIN VARIEDAD	S	33,23	2,45
2673204	14-047-004-00003-007	101000 OLIVAR-SIN VARIEDAD	S	23,10	0,01
2673205	14-047-004-00004-001	101000 OLIVAR-SIN VARIEDAD	S	24,67	0,52

**Porcentaje de superficie determinada en Red Natura 2000****PUNTOS:** 1,16 15.61%

<u>REF.</u>	<u>REFERENCIA SIGPAC</u>	<u>CULTIVO DESCRIPCIÓN CULTIVO</u>	<u>S/R</u>	<u>SUP. COMPROM.</u> <u>(ha)</u>	<u>SUP. CUMPLE</u> <u>(ha)</u>
2673201	14-047-003-00038-003	101000 OLIVAR-SIN VARIEDAD	S	3,84	3,84
2673202	14-047-004-00003-003	101000 OLIVAR-SIN VARIEDAD	S	17,78	0,00
2673203	14-047-004-00003-006	101000 OLIVAR-SIN VARIEDAD	S	2,45	0,00
2673204	14-047-004-00003-007	101000 OLIVAR-SIN VARIEDAD	S	0,01	0,00
2673205	14-047-004-00004-001	101000 OLIVAR-SIN VARIEDAD	S	0,52	0,00

<u>APELLIDOS Y NOMBRE / RAZÓN SOCIAL</u>		<u>NIF</u>	<u>EXPEDIENTE</u>	<u>SUP. COMPROMETIDA</u>				
				<u>(ha)</u>				
MOLINA PADILLA LUCÍA ANA MARÍA		30008456B	3042602	21.12				
<u>RESOLUCIÓN</u>								
ADMITIDO								
<u>IMPORTES POR ANUALIDAD</u>								
		<u>2015</u>	<u>2016</u>	<u>2017</u>	<u>2018</u>	<u>2019</u>		
IMPORTE MÁXIMO SUBVENCIONABLE		2.410,64 €	2.410,64 €	2.410,64 €	2.410,64 €	2.410,64 €		
IMPORTE MEDIO DE TRANSFERENCIA (€/ha)		114,14 €	114,14 €	114,14 €	114,14 €	114,14 €		
<u>RECINTOS COMPROMETIDOS</u>								
<u>REF.</u>	<u>REFERENCIA SIGPAC</u>	<u>CULTIVO</u>	<u>DESCRIPCIÓN CULTIVO</u>	<u>PEND. MEDIA</u>	<u>SUP. DEC. ADMIN.</u>	<u>SUP. CERT.</u>	<u>SUP. CAMPO</u>	<u>SUP. COMPROM.</u>
				<u>S/R</u>	<u>(%)</u>	<u>(ha)</u>	<u>(ha)</u>	<u>(ha)</u>
2661019	14-047-009-00149-002	101000	OLIVAR-SIN VARIEDAD	S	45,46	4,22	4,22	4,22
2661020	14-047-009-00150-001	101000	OLIVAR-SIN VARIEDAD	S	45,50	0,34	0,34	0,34
2661021	14-047-023-00164-003	101000	OLIVAR-SIN VARIEDAD	S	31,09	4,42	4,42	4,42
2661022	14-047-009-00170-001	101000	OLIVAR-SIN VARIEDAD	S	35,45	9,16	9,16	9,16
2661023	14-047-009-00169-001	101000	OLIVAR-SIN VARIEDAD	S	52,06	0,41	0,41	0,41
2661024	14-047-009-00170-015	101000	OLIVAR-SIN VARIEDAD	S	30,93	1,57	1,57	1,57
2661026	14-047-009-00170-013	101000	OLIVAR-SIN VARIEDAD	S	27,85	0,74	0,74	0,74
2661027	14-047-023-00055-001	101000	OLIVAR-SIN VARIEDAD	S	26,93	0,26	0,26	0,26

**RESUMEN CRITERIOS DE SELECCIÓN****10.1.12 Agricultura de montaña con orientación ecológica en olivar** PUNTOS: 14,00

	<u>PUNTOS</u>	
Solicitantes de la medida 11, específica para la conversión o mantenimiento en agricultura ecológica	3,00	S
Porcentaje de superficie determinada en zonas con limitaciones naturales u otras limitaciones específicas ubicadas en las zonas de montaña	4,00	100.0%
Porcentaje de superficie determinada situada en zonas RAMSAR	0,00	0.0%
Porcentaje de superficie determinada en zonas vulnerables a la contaminación por nitratos	0,00	0.0%
Mayor pendiente media	3,00	36.31%
Porcentaje de superficie determinada en Red Natura 2000	4,00	100.0%



**DETALLE CRITERIOS DE SELECCIÓN****10.1.12 Agricultura de montaña con orientación ecológica en olivar****PUNTOS:** 14,00**Solicitantes de la medida 11, específica para la conversión o mantenimiento en agricultura ecológica****PUNTOS:** 3,00 S**Porcentaje de superficie determinada en zonas con limitaciones naturales u otras limitaciones específicas ubicadas en las zonas de montaña****PUNTOS:** 4,00 100.0%

<u>REF.</u>	<u>REFERENCIA SIGPAC</u>	<u>CULTIVO DESCRIPCIÓN CULTIVO</u>	<u>S/R</u>	<u>SUP. COMPROM.</u> <u>(ha)</u>	<u>SUP. CUMPLE</u> <u>(ha)</u>
2661019	14-047-009-00149-002	101000 OLIVAR-SIN VARIEDAD	S	4,22	4,22
2661020	14-047-009-00150-001	101000 OLIVAR-SIN VARIEDAD	S	0,34	0,34
2661023	14-047-009-00169-001	101000 OLIVAR-SIN VARIEDAD	S	0,41	0,41
2661022	14-047-009-00170-001	101000 OLIVAR-SIN VARIEDAD	S	9,16	9,16
2661026	14-047-009-00170-013	101000 OLIVAR-SIN VARIEDAD	S	0,74	0,74
2661024	14-047-009-00170-015	101000 OLIVAR-SIN VARIEDAD	S	1,57	1,57
2661027	14-047-023-00055-001	101000 OLIVAR-SIN VARIEDAD	S	0,26	0,26
2661021	14-047-023-00164-003	101000 OLIVAR-SIN VARIEDAD	S	4,42	4,42

**Porcentaje de superficie determinada situada en zonas RAMSAR****PUNTOS:** 0,00 0.0%

<u>REF.</u>	<u>REFERENCIA SIGPAC</u>	<u>CULTIVO DESCRIPCIÓN CULTIVO</u>	<u>S/R</u>	<u>SUP. COMPROM.</u> <u>(ha)</u>	<u>SUP. CUMPLE</u> <u>(ha)</u>
2661019	14-047-009-00149-002	101000 OLIVAR-SIN VARIEDAD	S	4,22	0,00
2661020	14-047-009-00150-001	101000 OLIVAR-SIN VARIEDAD	S	0,34	0,00
2661023	14-047-009-00169-001	101000 OLIVAR-SIN VARIEDAD	S	0,41	0,00
2661022	14-047-009-00170-001	101000 OLIVAR-SIN VARIEDAD	S	9,16	0,00
2661026	14-047-009-00170-013	101000 OLIVAR-SIN VARIEDAD	S	0,74	0,00
2661024	14-047-009-00170-015	101000 OLIVAR-SIN VARIEDAD	S	1,57	0,00
2661027	14-047-023-00055-001	101000 OLIVAR-SIN VARIEDAD	S	0,26	0,00
2661021	14-047-023-00164-003	101000 OLIVAR-SIN VARIEDAD	S	4,42	0,00

**Porcentaje de superficie determinada en zonas vulnerables a la contaminación por nitratos****PUNTOS:** 0,00 0.0%

<u>REF.</u>	<u>REFERENCIA SIGPAC</u>	<u>CULTIVO DESCRIPCIÓN CULTIVO</u>	<u>S/R</u>	<u>SUP. COMPROM.</u> <u>(ha)</u>	<u>SUP. CUMPLE</u> <u>(ha)</u>
2661019	14-047-009-00149-002	101000 OLIVAR-SIN VARIEDAD	S	4,22	0,00
2661020	14-047-009-00150-001	101000 OLIVAR-SIN VARIEDAD	S	0,34	0,00
2661023	14-047-009-00169-001	101000 OLIVAR-SIN VARIEDAD	S	0,41	0,00
2661022	14-047-009-00170-001	101000 OLIVAR-SIN VARIEDAD	S	9,16	0,00
2661026	14-047-009-00170-013	101000 OLIVAR-SIN VARIEDAD	S	0,74	0,00
2661024	14-047-009-00170-015	101000 OLIVAR-SIN VARIEDAD	S	1,57	0,00
2661027	14-047-023-00055-001	101000 OLIVAR-SIN VARIEDAD	S	0,26	0,00
2661021	14-047-023-00164-003	101000 OLIVAR-SIN VARIEDAD	S	4,42	0,00

**Mayor pendiente media****PUNTOS:** 3,00 36.31%

<u>REF.</u>	<u>REFERENCIA SIGPAC</u>	<u>CULTIVO DESCRIPCIÓN CULTIVO</u>	<u>S/R</u>	<u>PENDIENTE MEDIA (%)</u>	<u>SUP. COMPROM.</u> <u>(ha)</u>
2661019	14-047-009-00149-002	101000 OLIVAR-SIN VARIEDAD	S	45,46	4,22
2661020	14-047-009-00150-001	101000 OLIVAR-SIN VARIEDAD	S	45,50	0,34
2661023	14-047-009-00169-001	101000 OLIVAR-SIN VARIEDAD	S	52,06	0,41
2661022	14-047-009-00170-001	101000 OLIVAR-SIN VARIEDAD	S	35,45	9,16
2661026	14-047-009-00170-013	101000 OLIVAR-SIN VARIEDAD	S	27,85	0,74
2661024	14-047-009-00170-015	101000 OLIVAR-SIN VARIEDAD	S	30,93	1,57
2661027	14-047-023-00055-001	101000 OLIVAR-SIN VARIEDAD	S	26,93	0,26
2661021	14-047-023-00164-003	101000 OLIVAR-SIN VARIEDAD	S	31,09	4,42

**Porcentaje de superficie determinada en Red Natura 2000****PUNTOS:** 4,00 100.0%

<b>REF.</b>	<b>REFERENCIA SIGPAC</b>	<b>CULTIVO</b>	<b>DESCRIPCIÓN CULTIVO</b>	<b>S/R</b>	<b>SUP. COMPROM.</b> <b>(ha)</b>	<b>SUP. CUMPLE</b> <b>(ha)</b>
2661019	14-047-009-00149-002	101000	OLIVAR-SIN VARIEDAD	S	4,22	4,22
2661020	14-047-009-00150-001	101000	OLIVAR-SIN VARIEDAD	S	0,34	0,34
2661023	14-047-009-00169-001	101000	OLIVAR-SIN VARIEDAD	S	0,41	0,41
2661022	14-047-009-00170-001	101000	OLIVAR-SIN VARIEDAD	S	9,16	9,16
2661026	14-047-009-00170-013	101000	OLIVAR-SIN VARIEDAD	S	0,74	0,74
2661024	14-047-009-00170-015	101000	OLIVAR-SIN VARIEDAD	S	1,57	1,57
2661027	14-047-023-00055-001	101000	OLIVAR-SIN VARIEDAD	S	0,26	0,26
2661021	14-047-023-00164-003	101000	OLIVAR-SIN VARIEDAD	S	4,42	4,42



				<b>SUP. COMPROMETIDA</b>					
<b>APELLIDOS Y NOMBRE / RAZÓN SOCIAL</b>				<b>NIF</b>	<b>EXPEDIENTE</b>	<b>(ha)</b>			
MOLINA POZUELO MARTA				75696746C	3000945	26.22			
<b>RESOLUCIÓN</b>									
<b>ADMITIDO</b>									
<b>IMPORTES POR ANUALIDAD</b>									
				<b>2015</b>	<b>2016</b>	<b>2017</b>	<b>2018</b>	<b>2019</b>	
<b>IMPORTE MÁXIMO SUBVENCIONABLE</b>				2.992,75 €	2.992,75 €	2.992,75 €	2.992,75 €	2.992,75 €	
<b>IMPORTE MEDIO DE TRANSFERENCIA (€/ha)</b>				114,14 €	114,14 €	114,14 €	114,14 €	114,14 €	
<b>RECINTOS COMPROMETIDOS</b>									
<b>REF.</b>	<b>REFERENCIA SIGPAC</b>	<b>CULTIVO</b>	<b>DESCRIPCIÓN CULTIVO</b>	<b>S/R</b>	<b>PEND. MEDIA (%)</b>	<b>SUP. DEC. ADMIN. (ha)</b>	<b>SUP. CERT. (ha)</b>	<b>SUP. CAMPO (ha)</b>	<b>SUP. COMPROM. (ha)</b>
2572972	14-054-047-00002-079	101000	OLIVAR-SIN VARIEDAD	S	21,31	0,10	0,10		0,10
2572973	14-054-047-00002-045	101000	OLIVAR-SIN VARIEDAD	S	36,84	0,60	1,20		0,60
2572974	14-054-047-00002-046	101000	OLIVAR-SIN VARIEDAD	S	29,55	1,11	2,22		1,11
2572975	14-054-047-00002-048	101000	OLIVAR-SIN VARIEDAD	S	33,03	0,51	1,02		0,51
2572976	14-054-047-00002-051	101000	OLIVAR-SIN VARIEDAD	S	49,06	2,33	4,66		2,33
2572977	14-054-047-00002-070	101000	OLIVAR-SIN VARIEDAD	S	26,95	0,06	0,12		0,06
2572978	14-054-047-00002-043	101000	OLIVAR-SIN VARIEDAD	S	33,24	1,03	2,06		1,03
2572979	14-054-047-00003-005	101000	OLIVAR-SIN VARIEDAD	S	54,87	1,73	3,46		1,73
2572980	14-054-047-00002-080	101000	OLIVAR-SIN VARIEDAD	S	31,66	0,28	0,28		0,28
2572983	14-054-047-00002-006	101000	OLIVAR-SIN VARIEDAD	S	33,43	11,04	22,08		11,04
2572984	14-054-047-00002-005	101000	OLIVAR-SIN VARIEDAD	S	38,34	5,49	10,98		5,49
2572985	14-054-047-00002-075	101000	OLIVAR-SIN VARIEDAD	S	61,80	0,13	0,13		0,13
2572987	14-054-047-00003-019	101000	OLIVAR-SIN VARIEDAD	S	53,26	1,70	3,40		1,70
2572988	14-054-047-00002-007	101000	OLIVAR-SIN VARIEDAD	S	32,06	0,11	0,66		0,11

**RESUMEN CRITERIOS DE SELECCIÓN**

<b>10.1.12 Agricultura de montaña con orientación ecológica en olivar</b>		<b>PUNTOS: 10,00</b>	
		<b>PUNTOS</b>	
<b>Solicitantes de la medida 11, específica para la conversión o mantenimiento en agricultura ecológica</b>		3,00	S
<b>Porcentaje de superficie determinada en zonas con limitaciones naturales u otras limitaciones específicas ubicadas en las zonas de montaña</b>		4,00	100.0%
<b>Porcentaje de superficie determinada situada en zonas RAMSAR</b>		0,00	0.0%
<b>Porcentaje de superficie determinada en zonas vulnerables a la contaminación por nitratos</b>		0,00	0.0%
<b>Mayor pendiente media</b>		3,00	38.5%
<b>Porcentaje de superficie determinada en Red Natura 2000</b>		0,00	0.0%



**DETALLE CRITERIOS DE SELECCIÓN****10.1.12 Agricultura de montaña con orientación ecológica en olivar****PUNTOS:** 10,00**Solicitantes de la medida 11, específica para la conversión o mantenimiento en agricultura ecológica****PUNTOS:** 3,00 S**Porcentaje de superficie determinada en zonas con limitaciones naturales u otras limitaciones específicas ubicadas en las zonas de montaña****PUNTOS:** 4,00 100.0%

<u>REF.</u>	<u>REFERENCIA SIGPAC</u>	<u>CULTIVO DESCRIPCIÓN CULTIVO</u>	<u>S/R</u>	<u>SUP. COMPROM.</u> <u>(ha)</u>	<u>SUP. CUMPLE</u> <u>(ha)</u>
2572984	14-054-047-00002-005	101000 OLIVAR-SIN VARIEDAD	S	5,49	5,49
2572983	14-054-047-00002-006	101000 OLIVAR-SIN VARIEDAD	S	11,04	11,04
2572988	14-054-047-00002-007	101000 OLIVAR-SIN VARIEDAD	S	0,11	0,11
2572978	14-054-047-00002-043	101000 OLIVAR-SIN VARIEDAD	S	1,03	1,03
2572973	14-054-047-00002-045	101000 OLIVAR-SIN VARIEDAD	S	0,60	0,60
2572974	14-054-047-00002-046	101000 OLIVAR-SIN VARIEDAD	S	1,11	1,11
2572975	14-054-047-00002-048	101000 OLIVAR-SIN VARIEDAD	S	0,51	0,51
2572976	14-054-047-00002-051	101000 OLIVAR-SIN VARIEDAD	S	2,33	2,33
2572977	14-054-047-00002-070	101000 OLIVAR-SIN VARIEDAD	S	0,06	0,06
2572985	14-054-047-00002-075	101000 OLIVAR-SIN VARIEDAD	S	0,13	0,13
2572972	14-054-047-00002-079	101000 OLIVAR-SIN VARIEDAD	S	0,10	0,10
2572980	14-054-047-00002-080	101000 OLIVAR-SIN VARIEDAD	S	0,28	0,28
2572979	14-054-047-00003-005	101000 OLIVAR-SIN VARIEDAD	S	1,73	1,73
2572987	14-054-047-00003-019	101000 OLIVAR-SIN VARIEDAD	S	1,70	1,70

**Porcentaje de superficie determinada situada en zonas RAMSAR****PUNTOS:** 0,00 0.0%

<u>REF.</u>	<u>REFERENCIA SIGPAC</u>	<u>CULTIVO DESCRIPCIÓN CULTIVO</u>	<u>S/R</u>	<u>SUP. COMPROM.</u> <u>(ha)</u>	<u>SUP. CUMPLE</u> <u>(ha)</u>
2572984	14-054-047-00002-005	101000 OLIVAR-SIN VARIEDAD	S	5,49	0,00
2572983	14-054-047-00002-006	101000 OLIVAR-SIN VARIEDAD	S	11,04	0,00
2572988	14-054-047-00002-007	101000 OLIVAR-SIN VARIEDAD	S	0,11	0,00
2572978	14-054-047-00002-043	101000 OLIVAR-SIN VARIEDAD	S	1,03	0,00
2572973	14-054-047-00002-045	101000 OLIVAR-SIN VARIEDAD	S	0,60	0,00
2572974	14-054-047-00002-046	101000 OLIVAR-SIN VARIEDAD	S	1,11	0,00
2572975	14-054-047-00002-048	101000 OLIVAR-SIN VARIEDAD	S	0,51	0,00
2572976	14-054-047-00002-051	101000 OLIVAR-SIN VARIEDAD	S	2,33	0,00
2572977	14-054-047-00002-070	101000 OLIVAR-SIN VARIEDAD	S	0,06	0,00
2572985	14-054-047-00002-075	101000 OLIVAR-SIN VARIEDAD	S	0,13	0,00
2572972	14-054-047-00002-079	101000 OLIVAR-SIN VARIEDAD	S	0,10	0,00
2572980	14-054-047-00002-080	101000 OLIVAR-SIN VARIEDAD	S	0,28	0,00
2572979	14-054-047-00003-005	101000 OLIVAR-SIN VARIEDAD	S	1,73	0,00
2572987	14-054-047-00003-019	101000 OLIVAR-SIN VARIEDAD	S	1,70	0,00

**Porcentaje de superficie determinada en zonas vulnerables a la contaminación por nitratos****PUNTOS:** 0,00 0.0%

<u>REF.</u>	<u>REFERENCIA SIGPAC</u>	<u>CULTIVO DESCRIPCIÓN CULTIVO</u>	<u>S/R</u>	<u>SUP. COMPROM.</u> <u>(ha)</u>	<u>SUP. CUMPLE</u> <u>(ha)</u>
2572984	14-054-047-00002-005	101000 OLIVAR-SIN VARIEDAD	S	5,49	0,00
2572983	14-054-047-00002-006	101000 OLIVAR-SIN VARIEDAD	S	11,04	0,00
2572988	14-054-047-00002-007	101000 OLIVAR-SIN VARIEDAD	S	0,11	0,00
2572978	14-054-047-00002-043	101000 OLIVAR-SIN VARIEDAD	S	1,03	0,00
2572973	14-054-047-00002-045	101000 OLIVAR-SIN VARIEDAD	S	0,60	0,00
2572974	14-054-047-00002-046	101000 OLIVAR-SIN VARIEDAD	S	1,11	0,00
2572975	14-054-047-00002-048	101000 OLIVAR-SIN VARIEDAD	S	0,51	0,00
2572976	14-054-047-00002-051	101000 OLIVAR-SIN VARIEDAD	S	2,33	0,00
2572977	14-054-047-00002-070	101000 OLIVAR-SIN VARIEDAD	S	0,06	0,00
2572985	14-054-047-00002-075	101000 OLIVAR-SIN VARIEDAD	S	0,13	0,00
2572972	14-054-047-00002-079	101000 OLIVAR-SIN VARIEDAD	S	0,10	0,00



<u>REF.</u>	<u>REFERENCIA SIGPAC</u>	<u>CULTIVO</u>	<u>DESCRIPCIÓN CULTIVO</u>	<u>S/R</u>	<u>SUP.</u> <u>COMPROM.</u> <u>(ha)</u>	<u>SUP.</u> <u>CUMPLE</u> <u>(ha)</u>
2572980	14-054-047-00002-080	101000	OLIVAR-SIN VARIEDAD	S	0,28	0,00
2572979	14-054-047-00003-005	101000	OLIVAR-SIN VARIEDAD	S	1,73	0,00
2572987	14-054-047-00003-019	101000	OLIVAR-SIN VARIEDAD	S	1,70	0,00

**Mayor pendiente media****PUNTOS:** 3,00 38.5%

<u>REF.</u>	<u>REFERENCIA SIGPAC</u>	<u>CULTIVO</u>	<u>DESCRIPCIÓN CULTIVO</u>	<u>S/R</u>	<u>PENDIENTE</u> <u>MEDIA (%)</u>	<u>SUP.</u> <u>COMPROM.</u> <u>(ha)</u>
2572984	14-054-047-00002-005	101000	OLIVAR-SIN VARIEDAD	S	38,34	5,49
2572983	14-054-047-00002-006	101000	OLIVAR-SIN VARIEDAD	S	33,43	11,04
2572988	14-054-047-00002-007	101000	OLIVAR-SIN VARIEDAD	S	32,06	0,11
2572978	14-054-047-00002-043	101000	OLIVAR-SIN VARIEDAD	S	33,24	1,03
2572973	14-054-047-00002-045	101000	OLIVAR-SIN VARIEDAD	S	36,84	0,60
2572974	14-054-047-00002-046	101000	OLIVAR-SIN VARIEDAD	S	29,55	1,11
2572975	14-054-047-00002-048	101000	OLIVAR-SIN VARIEDAD	S	33,03	0,51
2572976	14-054-047-00002-051	101000	OLIVAR-SIN VARIEDAD	S	49,06	2,33
2572977	14-054-047-00002-070	101000	OLIVAR-SIN VARIEDAD	S	26,95	0,06
2572985	14-054-047-00002-075	101000	OLIVAR-SIN VARIEDAD	S	61,80	0,13
2572972	14-054-047-00002-079	101000	OLIVAR-SIN VARIEDAD	S	21,31	0,10
2572980	14-054-047-00002-080	101000	OLIVAR-SIN VARIEDAD	S	31,66	0,28
2572979	14-054-047-00003-005	101000	OLIVAR-SIN VARIEDAD	S	54,87	1,73
2572987	14-054-047-00003-019	101000	OLIVAR-SIN VARIEDAD	S	53,26	1,70

**Porcentaje de superficie determinada en Red Natura 2000****PUNTOS:** 0,00 0.0%

<u>REF.</u>	<u>REFERENCIA SIGPAC</u>	<u>CULTIVO</u>	<u>DESCRIPCIÓN CULTIVO</u>	<u>S/R</u>	<u>SUP.</u> <u>COMPROM.</u> <u>(ha)</u>	<u>SUP.</u> <u>CUMPLE</u> <u>(ha)</u>
2572984	14-054-047-00002-005	101000	OLIVAR-SIN VARIEDAD	S	5,49	0,00
2572983	14-054-047-00002-006	101000	OLIVAR-SIN VARIEDAD	S	11,04	0,00
2572988	14-054-047-00002-007	101000	OLIVAR-SIN VARIEDAD	S	0,11	0,00
2572978	14-054-047-00002-043	101000	OLIVAR-SIN VARIEDAD	S	1,03	0,00
2572973	14-054-047-00002-045	101000	OLIVAR-SIN VARIEDAD	S	0,60	0,00
2572974	14-054-047-00002-046	101000	OLIVAR-SIN VARIEDAD	S	1,11	0,00
2572975	14-054-047-00002-048	101000	OLIVAR-SIN VARIEDAD	S	0,51	0,00
2572976	14-054-047-00002-051	101000	OLIVAR-SIN VARIEDAD	S	2,33	0,00
2572977	14-054-047-00002-070	101000	OLIVAR-SIN VARIEDAD	S	0,06	0,00
2572985	14-054-047-00002-075	101000	OLIVAR-SIN VARIEDAD	S	0,13	0,00
2572972	14-054-047-00002-079	101000	OLIVAR-SIN VARIEDAD	S	0,10	0,00
2572980	14-054-047-00002-080	101000	OLIVAR-SIN VARIEDAD	S	0,28	0,00
2572979	14-054-047-00003-005	101000	OLIVAR-SIN VARIEDAD	S	1,73	0,00
2572987	14-054-047-00003-019	101000	OLIVAR-SIN VARIEDAD	S	1,70	0,00



<u>APELLIDOS Y NOMBRE / RAZÓN SOCIAL</u>		<u>NIF</u>	<u>EXPEDIENTE</u>	<u>SUP. COMPROMETIDA</u>				
				<u>(ha)</u>				
MOLINA ROMERO JOSEFA		30454137K	3040958	23.74				
<u>RESOLUCIÓN</u>								
ADMITIDO								
<u>IMPORTE POR ANUALIDAD</u>								
		<u>2015</u>	<u>2016</u>	<u>2017</u>	<u>2018</u>	<u>2019</u>		
IMPORTE MÁXIMO SUBVENCIONABLE		2.709,68 €	2.709,68 €	2.709,68 €	2.709,68 €	2.709,68 €		
IMPORTE MEDIO DE TRANSFERENCIA (€/ha)		114,14 €	114,14 €	114,14 €	114,14 €	114,14 €		
<u>RECINTOS COMPROMETIDOS</u>								
<u>REF.</u>	<u>REFERENCIA SIGPAC</u>	<u>CULTIVO</u>	<u>DESCRIPCIÓN CULTIVO</u>	<u>PEND. MEDIA</u>	<u>SUP. DEC. ADMIN.</u>	<u>SUP. CERT.</u>	<u>SUP. CAMPO</u>	<u>SUP. COMPROM.</u>
				<u>S/R</u>	<u>(%)</u>	<u>(ha)</u>	<u>(ha)</u>	<u>(ha)</u>
2649559	14-069-050-00028-004	101000	OLIVAR-SIN VARIEDAD	S	34,52	0,05	0,05	0,05
2649560	14-069-050-00036-006	101000	OLIVAR-SIN VARIEDAD	S	43,48	5,71	5,71	5,71
2649561	14-069-050-00036-007	101000	OLIVAR-SIN VARIEDAD	S	42,76	5,83	5,83	5,83
2649562	14-069-050-00037-003	101000	OLIVAR-SIN VARIEDAD	S	49,14	11,67	11,67	11,67
2649563	14-069-050-09012-015	101000	OLIVAR-SIN VARIEDAD	S	47,59	0,27	0,27	0,27
2649564	14-069-050-00037-002	101000	OLIVAR-SIN VARIEDAD	S	53,78	0,15	0,15	0,15
2649565	14-069-050-00036-026	101000	OLIVAR-SIN VARIEDAD	S	54,64	0,01	0,01	0,01
2649566	14-069-050-00036-027	101000	OLIVAR-SIN VARIEDAD	S	59,20	0,05	0,05	0,05

**RESUMEN CRITERIOS DE SELECCIÓN****10.1.12 Agricultura de montaña con orientación ecológica en olivar****PUNTOS: 10,00**

	<u>PUNTOS</u>	
Solicitantes de la medida 11, específica para la conversión o mantenimiento en agricultura ecológica	3,00	S
Porcentaje de superficie determinada en zonas con limitaciones naturales u otras limitaciones específicas ubicadas en las zonas de montaña	4,00	100.0%
Porcentaje de superficie determinada situada en zonas RAMSAR	0,00	0.0%
Porcentaje de superficie determinada en zonas vulnerables a la contaminación por nitratos	0,00	0.0%
Mayor pendiente media	3,00	46.22%
Porcentaje de superficie determinada en Red Natura 2000	0,00	0.0%



**DETALLE CRITERIOS DE SELECCIÓN****10.1.12 Agricultura de montaña con orientación ecológica en olivar****PUNTOS:** 10,00**Solicitantes de la medida 11, específica para la conversión o mantenimiento en agricultura ecológica****PUNTOS:** 3,00 S**Porcentaje de superficie determinada en zonas con limitaciones naturales u otras limitaciones específicas ubicadas en las zonas de montaña****PUNTOS:** 4,00 100.0%

<u>REF.</u>	<u>REFERENCIA SIGPAC</u>	<u>CULTIVO DESCRIPCIÓN CULTIVO</u>	<u>S/R</u>	<u>SUP. COMPROM.</u> <u>(ha)</u>	<u>SUP. CUMPLE</u> <u>(ha)</u>
2649559	14-069-050-00028-004	101000 OLIVAR-SIN VARIEDAD	S	0,05	0,05
2649560	14-069-050-00036-006	101000 OLIVAR-SIN VARIEDAD	S	5,71	5,71
2649561	14-069-050-00036-007	101000 OLIVAR-SIN VARIEDAD	S	5,83	5,83
2649565	14-069-050-00036-026	101000 OLIVAR-SIN VARIEDAD	S	0,01	0,01
2649566	14-069-050-00036-027	101000 OLIVAR-SIN VARIEDAD	S	0,05	0,05
2649564	14-069-050-00037-002	101000 OLIVAR-SIN VARIEDAD	S	0,15	0,15
2649562	14-069-050-00037-003	101000 OLIVAR-SIN VARIEDAD	S	11,67	11,67
2649563	14-069-050-09012-015	101000 OLIVAR-SIN VARIEDAD	S	0,27	0,27

**Porcentaje de superficie determinada situada en zonas RAMSAR****PUNTOS:** 0,00 0.0%

<u>REF.</u>	<u>REFERENCIA SIGPAC</u>	<u>CULTIVO DESCRIPCIÓN CULTIVO</u>	<u>S/R</u>	<u>SUP. COMPROM.</u> <u>(ha)</u>	<u>SUP. CUMPLE</u> <u>(ha)</u>
2649559	14-069-050-00028-004	101000 OLIVAR-SIN VARIEDAD	S	0,05	0,00
2649560	14-069-050-00036-006	101000 OLIVAR-SIN VARIEDAD	S	5,71	0,00
2649561	14-069-050-00036-007	101000 OLIVAR-SIN VARIEDAD	S	5,83	0,00
2649565	14-069-050-00036-026	101000 OLIVAR-SIN VARIEDAD	S	0,01	0,00
2649566	14-069-050-00036-027	101000 OLIVAR-SIN VARIEDAD	S	0,05	0,00
2649564	14-069-050-00037-002	101000 OLIVAR-SIN VARIEDAD	S	0,15	0,00
2649562	14-069-050-00037-003	101000 OLIVAR-SIN VARIEDAD	S	11,67	0,00
2649563	14-069-050-09012-015	101000 OLIVAR-SIN VARIEDAD	S	0,27	0,00

**Porcentaje de superficie determinada en zonas vulnerables a la contaminación por nitratos****PUNTOS:** 0,00 0.0%

<u>REF.</u>	<u>REFERENCIA SIGPAC</u>	<u>CULTIVO DESCRIPCIÓN CULTIVO</u>	<u>S/R</u>	<u>SUP. COMPROM.</u> <u>(ha)</u>	<u>SUP. CUMPLE</u> <u>(ha)</u>
2649559	14-069-050-00028-004	101000 OLIVAR-SIN VARIEDAD	S	0,05	0,00
2649560	14-069-050-00036-006	101000 OLIVAR-SIN VARIEDAD	S	5,71	0,00
2649561	14-069-050-00036-007	101000 OLIVAR-SIN VARIEDAD	S	5,83	0,00
2649565	14-069-050-00036-026	101000 OLIVAR-SIN VARIEDAD	S	0,01	0,00
2649566	14-069-050-00036-027	101000 OLIVAR-SIN VARIEDAD	S	0,05	0,00
2649564	14-069-050-00037-002	101000 OLIVAR-SIN VARIEDAD	S	0,15	0,00
2649562	14-069-050-00037-003	101000 OLIVAR-SIN VARIEDAD	S	11,67	0,00
2649563	14-069-050-09012-015	101000 OLIVAR-SIN VARIEDAD	S	0,27	0,00

**Mayor pendiente media****PUNTOS:** 3,00 46.22%

<u>REF.</u>	<u>REFERENCIA SIGPAC</u>	<u>CULTIVO DESCRIPCIÓN CULTIVO</u>	<u>S/R</u>	<u>PENDIENTE MEDIA (%)</u>	<u>SUP. COMPROM.</u> <u>(ha)</u>
2649559	14-069-050-00028-004	101000 OLIVAR-SIN VARIEDAD	S	34,52	0,05
2649560	14-069-050-00036-006	101000 OLIVAR-SIN VARIEDAD	S	43,48	5,71
2649561	14-069-050-00036-007	101000 OLIVAR-SIN VARIEDAD	S	42,76	5,83
2649565	14-069-050-00036-026	101000 OLIVAR-SIN VARIEDAD	S	54,64	0,01
2649566	14-069-050-00036-027	101000 OLIVAR-SIN VARIEDAD	S	59,20	0,05
2649564	14-069-050-00037-002	101000 OLIVAR-SIN VARIEDAD	S	53,78	0,15
2649562	14-069-050-00037-003	101000 OLIVAR-SIN VARIEDAD	S	49,14	11,67
2649563	14-069-050-09012-015	101000 OLIVAR-SIN VARIEDAD	S	47,59	0,27

**Porcentaje de superficie determinada en Red Natura 2000****PUNTOS:** 0,00 0.0%

<b>REF.</b>	<b>REFERENCIA SIGPAC</b>	<b>CULTIVO</b>	<b>DESCRIPCIÓN CULTIVO</b>	<b>S/R</b>	<b>SUP. COMPROM.</b> <b>(ha)</b>	<b>SUP. CUMPLE</b> <b>(ha)</b>
2649559	14-069-050-00028-004	101000	OLIVAR-SIN VARIEDAD	S	0,05	0,00
2649560	14-069-050-00036-006	101000	OLIVAR-SIN VARIEDAD	S	5,71	0,00
2649561	14-069-050-00036-007	101000	OLIVAR-SIN VARIEDAD	S	5,83	0,00
2649565	14-069-050-00036-026	101000	OLIVAR-SIN VARIEDAD	S	0,01	0,00
2649566	14-069-050-00036-027	101000	OLIVAR-SIN VARIEDAD	S	0,05	0,00
2649564	14-069-050-00037-002	101000	OLIVAR-SIN VARIEDAD	S	0,15	0,00
2649562	14-069-050-00037-003	101000	OLIVAR-SIN VARIEDAD	S	11,67	0,00
2649563	14-069-050-09012-015	101000	OLIVAR-SIN VARIEDAD	S	0,27	0,00



<u>APELLIDOS Y NOMBRE / RAZÓN SOCIAL</u>		<u>NIF</u>	<u>EXPEDIENTE</u>	<u>SUP. COMPROMETIDA</u>				
				<u>(ha)</u>				
MOLINA RUIZ ANTONIO		30048292B	3041300	11.26				
<b>RESOLUCIÓN</b>								
<b>ADMITIDO</b>								
<b>IMPORTE POR ANUALIDAD</b>								
		<b>2015</b>	<b>2016</b>	<b>2017</b>	<b>2018</b>	<b>2019</b>		
<b>IMPORTE MÁXIMO SUBVENCIONABLE</b>		1.285,22 €	1.285,22 €	1.285,22 €	1.285,22 €	1.285,22 €		
<b>IMPORTE MEDIO DE TRANSFERENCIA (€/ha)</b>		114,14 €	114,14 €	114,14 €	114,14 €	114,14 €		
<b>RECINTOS COMPROMETIDOS</b>								
<u>REF.</u>	<u>REFERENCIA SIGPAC</u>	<u>CULTIVO</u>	<u>DESCRIPCIÓN CULTIVO</u>	<u>PEND. MEDIA</u>	<u>SUP. DEC. ADMIN.</u>	<u>SUP. CERT.</u>	<u>SUP. CAMPO</u>	<u>SUP. COMPROM.</u>
				<u>S/R</u>	<u>(%)</u>	<u>(ha)</u>	<u>(ha)</u>	<u>(ha)</u>
2651045	14-047-002-00057-003	101000	OLIVAR-SIN VARIEDAD	S	29,66	0,86	0,86	0,86
2651046	14-047-002-00057-004	101000	OLIVAR-SIN VARIEDAD	S	28,29	0,44	0,44	0,44
2651049	14-047-002-00057-011	101000	OLIVAR-SIN VARIEDAD	S	27,12	0,50	0,50	0,50
2651051	14-047-007-00012-001	101000	OLIVAR-SIN VARIEDAD	S	43,71	2,96	2,96	2,96
2651052	14-047-007-00012-006	101000	OLIVAR-SIN VARIEDAD	S	40,68	0,01	0,01	0,01
2651053	14-047-007-00013-004	101000	OLIVAR-SIN VARIEDAD	S	26,60	1,05	1,05	1,05
2651054	14-047-007-00013-006	101000	OLIVAR-SIN VARIEDAD	S	24,94	0,02	0,02	0,02
2651056	14-047-007-00077-003	101000	OLIVAR-SIN VARIEDAD	S	38,41	5,42	5,42	5,42

**RESUMEN CRITERIOS DE SELECCIÓN****10.1.12 Agricultura de montaña con orientación ecológica en olivar****PUNTOS: 10,00**

	<b>PUNTOS</b>	
<b>Solicitantes de la medida 11, específica para la conversión o mantenimiento en agricultura ecológica</b>	3,00	S
<b>Porcentaje de superficie determinada en zonas con limitaciones naturales u otras limitaciones específicas ubicadas en las zonas de montaña</b>	4,00	100.0%
<b>Porcentaje de superficie determinada situada en zonas RAMSAR</b>	0,00	0.0%
<b>Porcentaje de superficie determinada en zonas vulnerables a la contaminación por nitratos</b>	0,00	0.0%
<b>Mayor pendiente media</b>	3,00	37.12%
<b>Porcentaje de superficie determinada en Red Natura 2000</b>	0,00	0.0%



**DETALLE CRITERIOS DE SELECCIÓN****10.1.12 Agricultura de montaña con orientación ecológica en olivar****PUNTOS:** 10,00**Solicitantes de la medida 11, específica para la conversión o mantenimiento en agricultura ecológica****PUNTOS:** 3,00 S**Porcentaje de superficie determinada en zonas con limitaciones naturales u otras limitaciones específicas ubicadas en las zonas de montaña****PUNTOS:** 4,00 100.0%

<u>REF.</u>	<u>REFERENCIA SIGPAC</u>	<u>CULTIVO DESCRIPCIÓN CULTIVO</u>	<u>S/R</u>	<u>SUP. COMPROM.</u> <u>(ha)</u>	<u>SUP. CUMPLE</u> <u>(ha)</u>
2651045	14-047-002-00057-003	101000 OLIVAR-SIN VARIEDAD	S	0,86	0,86
2651046	14-047-002-00057-004	101000 OLIVAR-SIN VARIEDAD	S	0,44	0,44
2651049	14-047-002-00057-011	101000 OLIVAR-SIN VARIEDAD	S	0,50	0,50
2651051	14-047-007-00012-001	101000 OLIVAR-SIN VARIEDAD	S	2,96	2,96
2651052	14-047-007-00012-006	101000 OLIVAR-SIN VARIEDAD	S	0,01	0,01
2651053	14-047-007-00013-004	101000 OLIVAR-SIN VARIEDAD	S	1,05	1,05
2651054	14-047-007-00013-006	101000 OLIVAR-SIN VARIEDAD	S	0,02	0,02
2651056	14-047-007-00077-003	101000 OLIVAR-SIN VARIEDAD	S	5,42	5,42

**Porcentaje de superficie determinada situada en zonas RAMSAR****PUNTOS:** 0,00 0.0%

<u>REF.</u>	<u>REFERENCIA SIGPAC</u>	<u>CULTIVO DESCRIPCIÓN CULTIVO</u>	<u>S/R</u>	<u>SUP. COMPROM.</u> <u>(ha)</u>	<u>SUP. CUMPLE</u> <u>(ha)</u>
2651045	14-047-002-00057-003	101000 OLIVAR-SIN VARIEDAD	S	0,86	0,00
2651046	14-047-002-00057-004	101000 OLIVAR-SIN VARIEDAD	S	0,44	0,00
2651049	14-047-002-00057-011	101000 OLIVAR-SIN VARIEDAD	S	0,50	0,00
2651051	14-047-007-00012-001	101000 OLIVAR-SIN VARIEDAD	S	2,96	0,00
2651052	14-047-007-00012-006	101000 OLIVAR-SIN VARIEDAD	S	0,01	0,00
2651053	14-047-007-00013-004	101000 OLIVAR-SIN VARIEDAD	S	1,05	0,00
2651054	14-047-007-00013-006	101000 OLIVAR-SIN VARIEDAD	S	0,02	0,00
2651056	14-047-007-00077-003	101000 OLIVAR-SIN VARIEDAD	S	5,42	0,00

**Porcentaje de superficie determinada en zonas vulnerables a la contaminación por nitratos****PUNTOS:** 0,00 0.0%

<u>REF.</u>	<u>REFERENCIA SIGPAC</u>	<u>CULTIVO DESCRIPCIÓN CULTIVO</u>	<u>S/R</u>	<u>SUP. COMPROM.</u> <u>(ha)</u>	<u>SUP. CUMPLE</u> <u>(ha)</u>
2651045	14-047-002-00057-003	101000 OLIVAR-SIN VARIEDAD	S	0,86	0,00
2651046	14-047-002-00057-004	101000 OLIVAR-SIN VARIEDAD	S	0,44	0,00
2651049	14-047-002-00057-011	101000 OLIVAR-SIN VARIEDAD	S	0,50	0,00
2651051	14-047-007-00012-001	101000 OLIVAR-SIN VARIEDAD	S	2,96	0,00
2651052	14-047-007-00012-006	101000 OLIVAR-SIN VARIEDAD	S	0,01	0,00
2651053	14-047-007-00013-004	101000 OLIVAR-SIN VARIEDAD	S	1,05	0,00
2651054	14-047-007-00013-006	101000 OLIVAR-SIN VARIEDAD	S	0,02	0,00
2651056	14-047-007-00077-003	101000 OLIVAR-SIN VARIEDAD	S	5,42	0,00

**Mayor pendiente media****PUNTOS:** 3,00 37.12%

<u>REF.</u>	<u>REFERENCIA SIGPAC</u>	<u>CULTIVO DESCRIPCIÓN CULTIVO</u>	<u>S/R</u>	<u>PENDIENTE MEDIA (%)</u>	<u>SUP. COMPROM.</u> <u>(ha)</u>
2651045	14-047-002-00057-003	101000 OLIVAR-SIN VARIEDAD	S	29,66	0,86
2651046	14-047-002-00057-004	101000 OLIVAR-SIN VARIEDAD	S	28,29	0,44
2651049	14-047-002-00057-011	101000 OLIVAR-SIN VARIEDAD	S	27,12	0,50
2651051	14-047-007-00012-001	101000 OLIVAR-SIN VARIEDAD	S	43,71	2,96
2651052	14-047-007-00012-006	101000 OLIVAR-SIN VARIEDAD	S	40,68	0,01
2651053	14-047-007-00013-004	101000 OLIVAR-SIN VARIEDAD	S	26,60	1,05
2651054	14-047-007-00013-006	101000 OLIVAR-SIN VARIEDAD	S	24,94	0,02
2651056	14-047-007-00077-003	101000 OLIVAR-SIN VARIEDAD	S	38,41	5,42

**Porcentaje de superficie determinada en Red Natura 2000****PUNTOS:** 0,00 0.0%

<b>REF.</b>	<b>REFERENCIA SIGPAC</b>	<b>CULTIVO</b>	<b>DESCRIPCIÓN CULTIVO</b>	<b>S/R</b>	<b>SUP. COMPROM.</b> <b>(ha)</b>	<b>SUP. CUMPLE</b> <b>(ha)</b>
2651045	14-047-002-00057-003	101000	OLIVAR-SIN VARIEDAD	S	0,86	0,00
2651046	14-047-002-00057-004	101000	OLIVAR-SIN VARIEDAD	S	0,44	0,00
2651049	14-047-002-00057-011	101000	OLIVAR-SIN VARIEDAD	S	0,50	0,00
2651051	14-047-007-00012-001	101000	OLIVAR-SIN VARIEDAD	S	2,96	0,00
2651052	14-047-007-00012-006	101000	OLIVAR-SIN VARIEDAD	S	0,01	0,00
2651053	14-047-007-00013-004	101000	OLIVAR-SIN VARIEDAD	S	1,05	0,00
2651054	14-047-007-00013-006	101000	OLIVAR-SIN VARIEDAD	S	0,02	0,00
2651056	14-047-007-00077-003	101000	OLIVAR-SIN VARIEDAD	S	5,42	0,00



<u>APELLIDOS Y NOMBRE / RAZÓN SOCIAL</u>		<u>NIF</u>	<u>EXPEDIENTE</u>	<u>SUP. COMPROMETIDA</u>				
				<u>(ha)</u>				
MOLINA RUIZ MARIA CRUZ ANTONIA		30433873C	3039422	2.1				
<u>RESOLUCIÓN</u>								
ADMITIDO								
<u>IMPORTES POR ANUALIDAD</u>								
		<u>2015</u>	<u>2016</u>	<u>2017</u>	<u>2018</u>	<u>2019</u>		
IMPORTE MÁXIMO SUBVENCIONABLE		239,69 €	239,69 €	239,69 €	239,69 €	239,69 €		
IMPORTE MEDIO DE TRANSFERENCIA (€/ha)		114,14 €	114,14 €	114,14 €	114,14 €	114,14 €		
<u>RECINTOS COMPROMETIDOS</u>								
<u>REF.</u>	<u>REFERENCIA SIGPAC</u>	<u>CULTIVO</u>	<u>DESCRIPCIÓN CULTIVO</u>	<u>PEND. MEDIA</u>	<u>SUP. DEC. ADMIN.</u>	<u>SUP. CERT.</u>	<u>SUP. CAMPO</u>	<u>SUP. COMPROM.</u>
				<u>S/R</u>	<u>(%)</u>	<u>(ha)</u>	<u>(ha)</u>	<u>(ha)</u>
2642498	14-047-003-00017-001	101000	OLIVAR-SIN VARIEDAD	S	27,62	2,10	2,10	2,10

### RESUMEN CRITERIOS DE SELECCIÓN

<b>10.1.12 Agricultura de montaña con orientación ecológica en olivar</b>		<b>PUNTOS: 10,00</b>	
		<u>PUNTOS</u>	
Solicitantes de la medida 11, específica para la conversión o mantenimiento en agricultura ecológica		3,00	S
Porcentaje de superficie determinada en zonas con limitaciones naturales u otras limitaciones específicas ubicadas en las zonas de montaña		4,00	100.0%
Porcentaje de superficie determinada situada en zonas RAMSAR		0,00	0.0%
Porcentaje de superficie determinada en zonas vulnerables a la contaminación por nitratos		0,00	0.0%
Mayor pendiente media		3,00	27.62%
Porcentaje de superficie determinada en Red Natura 2000		0,00	0.0%





**DETALLE CRITERIOS DE SELECCIÓN****10.1.12 Agricultura de montaña con orientación ecológica en olivar****PUNTOS: 10,00****Solicitantes de la medida 11, específica para la conversión o mantenimiento en agricultura ecológica****PUNTOS: 3,00 S****Porcentaje de superficie determinada en zonas con limitaciones naturales u otras limitaciones específicas ubicadas en las zonas de montaña****PUNTOS: 4,00 100.0%**

<u>REF.</u>	<u>REFERENCIA SIGPAC</u>	<u>CULTIVO DESCRIPCIÓN CULTIVO</u>	<u>S/R</u>	<u>SUP. COMPROM. (ha)</u>	<u>SUP. CUMPLE (ha)</u>
2642498	14-047-003-00017-001	101000 OLIVAR-SIN VARIEDAD	S	2,10	2,10

**Porcentaje de superficie determinada situada en zonas RAMSAR****PUNTOS: 0,00 0.0%**

<u>REF.</u>	<u>REFERENCIA SIGPAC</u>	<u>CULTIVO DESCRIPCIÓN CULTIVO</u>	<u>S/R</u>	<u>SUP. COMPROM. (ha)</u>	<u>SUP. CUMPLE (ha)</u>
2642498	14-047-003-00017-001	101000 OLIVAR-SIN VARIEDAD	S	2,10	0,00

**Porcentaje de superficie determinada en zonas vulnerables a la contaminación por nitratos****PUNTOS: 0,00 0.0%**

<u>REF.</u>	<u>REFERENCIA SIGPAC</u>	<u>CULTIVO DESCRIPCIÓN CULTIVO</u>	<u>S/R</u>	<u>SUP. COMPROM. (ha)</u>	<u>SUP. CUMPLE (ha)</u>
2642498	14-047-003-00017-001	101000 OLIVAR-SIN VARIEDAD	S	2,10	0,00

**Mayor pendiente media****PUNTOS: 3,00 27.62%**

<u>REF.</u>	<u>REFERENCIA SIGPAC</u>	<u>CULTIVO DESCRIPCIÓN CULTIVO</u>	<u>S/R</u>	<u>PENDIENTE MEDIA (%)</u>	<u>SUP. COMPROM. (ha)</u>
2642498	14-047-003-00017-001	101000 OLIVAR-SIN VARIEDAD	S	27,62	2,10

**Porcentaje de superficie determinada en Red Natura 2000****PUNTOS: 0,00 0.0%**

<u>REF.</u>	<u>REFERENCIA SIGPAC</u>	<u>CULTIVO DESCRIPCIÓN CULTIVO</u>	<u>S/R</u>	<u>SUP. COMPROM. (ha)</u>	<u>SUP. CUMPLE (ha)</u>
2642498	14-047-003-00017-001	101000 OLIVAR-SIN VARIEDAD	S	2,10	0,00



<u>APELLIDOS Y NOMBRE / RAZÓN SOCIAL</u>		<u>NIF</u>	<u>EXPEDIENTE</u>	<u>SUP. COMPROMETIDA</u>				
				<u>(ha)</u>				
MONTEZÓCAR CB		E14964100	3044980	282.33				
<b>RESOLUCIÓN</b>								
<b>ADMITIDO</b>								
<b>IMPORTE POR ANUALIDAD</b>								
		<u>2015</u>	<u>2016</u>	<u>2017</u>	<u>2018</u>	<u>2019</u>		
<b>IMPORTE MÁXIMO SUBVENCIONABLE</b>		14.233,26 €	14.233,26 €	14.233,26 €	14.233,26 €	14.233,26 €		
<b>IMPORTE MEDIO DE TRANSFERENCIA (€/ha)</b>		50,41 €	50,41 €	50,41 €	50,41 €	50,41 €		
<b>RECINTOS COMPROMETIDOS</b>								
<u>REF.</u>	<u>REFERENCIA SIGPAC</u>	<u>CULTIVO</u>	<u>DESCRIPCIÓN CULTIVO</u>	<u>PEND. MEDIA</u>	<u>SUP. DEC. ADMIN.</u>	<u>SUP. CERT.</u>	<u>SUP. CAMPO</u>	<u>SUP. COMPROM.</u>
				<u>S/R</u>	<u>(%)</u>	<u>(ha)</u>	<u>(ha)</u>	<u>(ha)</u>
2685232	14-001-021-00091-016	101000	OLIVAR-SIN VARIEDAD	S	41,01	178,97	178,97	178,97
2685233	14-001-021-00091-015	101000	OLIVAR-SIN VARIEDAD	S	22,67	0,01	0,01	0,01
2685234	14-001-021-00091-003	101000	OLIVAR-SIN VARIEDAD	S	58,11	0,02	0,02	0,02
2685235	14-001-021-00122-005	101000	OLIVAR-SIN VARIEDAD	S	54,44	0,21	0,21	0,21
2685236	14-001-021-00126-004	101000	OLIVAR-SIN VARIEDAD	S	50,22	14,17	14,17	14,17
2685238	14-001-021-00122-002	101000	OLIVAR-SIN VARIEDAD	S	42,92	2,99	2,99	2,99
2685239	14-001-021-00122-004	101000	OLIVAR-SIN VARIEDAD	S	42,30	5,55	5,55	5,55
2685240	14-001-022-00019-005	101000	OLIVAR-SIN VARIEDAD	S	21,49	7,53	7,53	7,53
2685241	14-001-021-00117-003	101000	OLIVAR-SIN VARIEDAD	S	29,65	58,41	58,41	58,41
2685242	14-001-021-00118-002	101000	OLIVAR-SIN VARIEDAD	S	45,89	14,47	14,47	14,47

**RESUMEN CRITERIOS DE SELECCIÓN****10.1.12 Agricultura de montaña con orientación ecológica en olivar****PUNTOS:** 14,00

	<u>PUNTOS</u>	
<b>Solicitantes de la medida 11, específica para la conversión o mantenimiento en agricultura ecológica</b>	3,00	S
<b>Porcentaje de superficie determinada en zonas con limitaciones naturales u otras limitaciones específicas ubicadas en las zonas de montaña</b>	4,00	100.0%
<b>Porcentaje de superficie determinada situada en zonas RAMSAR</b>	0,00	0.0%
<b>Porcentaje de superficie determinada en zonas vulnerables a la contaminación por nitratos</b>	0,00	0.0%
<b>Mayor pendiente media</b>	3,00	38.91%
<b>Porcentaje de superficie determinada en Red Natura 2000</b>	4,00	100.0%



**DETALLE CRITERIOS DE SELECCIÓN****10.1.12 Agricultura de montaña con orientación ecológica en olivar****PUNTOS:** 14,00**Solicitantes de la medida 11, específica para la conversión o mantenimiento en agricultura ecológica****PUNTOS:** 3,00 S**Porcentaje de superficie determinada en zonas con limitaciones naturales u otras limitaciones específicas ubicadas en las zonas de montaña****PUNTOS:** 4,00 100.0%

<u>REF.</u>	<u>REFERENCIA SIGPAC</u>	<u>CULTIVO DESCRIPCIÓN CULTIVO</u>	<u>S/R</u>	<u>SUP. COMPROM.</u> <u>(ha)</u>	<u>SUP. CUMPLE</u> <u>(ha)</u>
2685234	14-001-021-00091-003	101000 OLIVAR-SIN VARIEDAD	S	0,02	0,02
2685233	14-001-021-00091-015	101000 OLIVAR-SIN VARIEDAD	S	0,01	0,01
2685232	14-001-021-00091-016	101000 OLIVAR-SIN VARIEDAD	S	178,97	178,97
2685241	14-001-021-00117-003	101000 OLIVAR-SIN VARIEDAD	S	58,41	58,41
2685242	14-001-021-00118-002	101000 OLIVAR-SIN VARIEDAD	S	14,47	14,47
2685238	14-001-021-00122-002	101000 OLIVAR-SIN VARIEDAD	S	2,99	2,99
2685239	14-001-021-00122-004	101000 OLIVAR-SIN VARIEDAD	S	5,55	5,55
2685235	14-001-021-00122-005	101000 OLIVAR-SIN VARIEDAD	S	0,21	0,21
2685236	14-001-021-00126-004	101000 OLIVAR-SIN VARIEDAD	S	14,17	14,17
2685240	14-001-022-00019-005	101000 OLIVAR-SIN VARIEDAD	S	7,53	7,53

**Porcentaje de superficie determinada situada en zonas RAMSAR****PUNTOS:** 0,00 0.0%

<u>REF.</u>	<u>REFERENCIA SIGPAC</u>	<u>CULTIVO DESCRIPCIÓN CULTIVO</u>	<u>S/R</u>	<u>SUP. COMPROM.</u> <u>(ha)</u>	<u>SUP. CUMPLE</u> <u>(ha)</u>
2685234	14-001-021-00091-003	101000 OLIVAR-SIN VARIEDAD	S	0,02	0,00
2685233	14-001-021-00091-015	101000 OLIVAR-SIN VARIEDAD	S	0,01	0,00
2685232	14-001-021-00091-016	101000 OLIVAR-SIN VARIEDAD	S	178,97	0,00
2685241	14-001-021-00117-003	101000 OLIVAR-SIN VARIEDAD	S	58,41	0,00
2685242	14-001-021-00118-002	101000 OLIVAR-SIN VARIEDAD	S	14,47	0,00
2685238	14-001-021-00122-002	101000 OLIVAR-SIN VARIEDAD	S	2,99	0,00
2685239	14-001-021-00122-004	101000 OLIVAR-SIN VARIEDAD	S	5,55	0,00
2685235	14-001-021-00122-005	101000 OLIVAR-SIN VARIEDAD	S	0,21	0,00
2685236	14-001-021-00126-004	101000 OLIVAR-SIN VARIEDAD	S	14,17	0,00
2685240	14-001-022-00019-005	101000 OLIVAR-SIN VARIEDAD	S	7,53	0,00

**Porcentaje de superficie determinada en zonas vulnerables a la contaminación por nitratos****PUNTOS:** 0,00 0.0%

<u>REF.</u>	<u>REFERENCIA SIGPAC</u>	<u>CULTIVO DESCRIPCIÓN CULTIVO</u>	<u>S/R</u>	<u>SUP. COMPROM.</u> <u>(ha)</u>	<u>SUP. CUMPLE</u> <u>(ha)</u>
2685234	14-001-021-00091-003	101000 OLIVAR-SIN VARIEDAD	S	0,02	0,00
2685233	14-001-021-00091-015	101000 OLIVAR-SIN VARIEDAD	S	0,01	0,00
2685232	14-001-021-00091-016	101000 OLIVAR-SIN VARIEDAD	S	178,97	0,00
2685241	14-001-021-00117-003	101000 OLIVAR-SIN VARIEDAD	S	58,41	0,00
2685242	14-001-021-00118-002	101000 OLIVAR-SIN VARIEDAD	S	14,47	0,00
2685238	14-001-021-00122-002	101000 OLIVAR-SIN VARIEDAD	S	2,99	0,00
2685239	14-001-021-00122-004	101000 OLIVAR-SIN VARIEDAD	S	5,55	0,00
2685235	14-001-021-00122-005	101000 OLIVAR-SIN VARIEDAD	S	0,21	0,00
2685236	14-001-021-00126-004	101000 OLIVAR-SIN VARIEDAD	S	14,17	0,00
2685240	14-001-022-00019-005	101000 OLIVAR-SIN VARIEDAD	S	7,53	0,00

**Mayor pendiente media****PUNTOS:** 3,00 38.91%

<u>REF.</u>	<u>REFERENCIA SIGPAC</u>	<u>CULTIVO DESCRIPCIÓN CULTIVO</u>	<u>S/R</u>	<u>PENDIENTE MEDIA (%)</u>	<u>SUP. COMPROM.</u> <u>(ha)</u>
2685234	14-001-021-00091-003	101000 OLIVAR-SIN VARIEDAD	S	58,11	0,02
2685233	14-001-021-00091-015	101000 OLIVAR-SIN VARIEDAD	S	22,67	0,01
2685232	14-001-021-00091-016	101000 OLIVAR-SIN VARIEDAD	S	41,01	178,97

REF.	REFERENCIA SIGPAC	CULTIVO	DESCRIPCIÓN CULTIVO	S/R	PENDIENTE	SUP.
					MEDIA (%)	COMPROM.
						(ha)
2685241	14-001-021-00117-003	101000	OLIVAR-SIN VARIEDAD	S	29,65	58,41
2685242	14-001-021-00118-002	101000	OLIVAR-SIN VARIEDAD	S	45,89	14,47
2685238	14-001-021-00122-002	101000	OLIVAR-SIN VARIEDAD	S	42,92	2,99
2685239	14-001-021-00122-004	101000	OLIVAR-SIN VARIEDAD	S	42,30	5,55
2685235	14-001-021-00122-005	101000	OLIVAR-SIN VARIEDAD	S	54,44	0,21
2685236	14-001-021-00126-004	101000	OLIVAR-SIN VARIEDAD	S	50,22	14,17
2685240	14-001-022-00019-005	101000	OLIVAR-SIN VARIEDAD	S	21,49	7,53

**Porcentaje de superficie determinada en Red Natura 2000**

PUNTOS: 4,00 100.0%

REF.	REFERENCIA SIGPAC	CULTIVO	DESCRIPCIÓN CULTIVO	S/R	SUP.	SUP.
					COMPROM.	CUMPLE
					(ha)	(ha)
2685234	14-001-021-00091-003	101000	OLIVAR-SIN VARIEDAD	S	0,02	0,02
2685233	14-001-021-00091-015	101000	OLIVAR-SIN VARIEDAD	S	0,01	0,01
2685232	14-001-021-00091-016	101000	OLIVAR-SIN VARIEDAD	S	178,97	178,97
2685241	14-001-021-00117-003	101000	OLIVAR-SIN VARIEDAD	S	58,41	58,41
2685242	14-001-021-00118-002	101000	OLIVAR-SIN VARIEDAD	S	14,47	14,47
2685238	14-001-021-00122-002	101000	OLIVAR-SIN VARIEDAD	S	2,99	2,99
2685239	14-001-021-00122-004	101000	OLIVAR-SIN VARIEDAD	S	5,55	5,55
2685235	14-001-021-00122-005	101000	OLIVAR-SIN VARIEDAD	S	0,21	0,21
2685236	14-001-021-00126-004	101000	OLIVAR-SIN VARIEDAD	S	14,17	14,17
2685240	14-001-022-00019-005	101000	OLIVAR-SIN VARIEDAD	S	7,53	7,53



<u>APELLIDOS Y NOMBRE / RAZÓN SOCIAL</u>		<u>NIF</u>	<u>EXPEDIENTE</u>	<u>SUP. COMPROMETIDA</u>				
				<u>(ha)</u>				
MONTORO AGUILERA CARMEN		52362615X	3042557	1.43				
<b>RESOLUCIÓN</b>								
<b>ADMITIDO</b>								
<b>IMPORTE POR ANUALIDAD</b>								
		<b>2015</b>	<b>2016</b>	<b>2017</b>	<b>2018</b>	<b>2019</b>		
	<b>IMPORTE MÁXIMO SUBVENCIONABLE</b>	163,22 €	163,22 €	163,22 €	163,22 €	163,22 €		
	<b>IMPORTE MEDIO DE TRANSFERENCIA (€/ha)</b>	114,14 €	114,14 €	114,14 €	114,14 €	114,14 €		
<b>RECINTOS COMPROMETIDOS</b>								
<u>REF.</u>	<u>REFERENCIA SIGPAC</u>	<u>CULTIVO</u>	<u>DESCRIPCIÓN CULTIVO</u>	<u>PEND. MEDIA</u>	<u>SUP. DEC. ADMIN.</u>	<u>SUP. CERT.</u>	<u>SUP. CAMPO</u>	<u>SUP. COMPROM.</u>
				<u>S/R</u>	<u>(%)</u>	<u>(ha)</u>	<u>(ha)</u>	<u>(ha)</u>
2337995	14-055-014-00161-001	101000	OLIVAR-SIN VARIEDAD	S	32,71	0,03	0,09	0,00
2337996	14-055-014-00162-001	101000	OLIVAR-SIN VARIEDAD	S	31,95	1,43	1,51	1,43

**RESUMEN CRITERIOS DE SELECCIÓN**

<b>10.1.12 Agricultura de montaña con orientación ecológica en olivar</b>		<b>PUNTOS: 10,00</b>	
		<b>PUNTOS</b>	
Solicitantes de la medida 11, específica para la conversión o mantenimiento en agricultura ecológica		3,00	S
Porcentaje de superficie determinada en zonas con limitaciones naturales u otras limitaciones específicas ubicadas en las zonas de montaña		4,00	100.0%
Porcentaje de superficie determinada situada en zonas RAMSAR		0,00	0.0%
Porcentaje de superficie determinada en zonas vulnerables a la contaminación por nitratos		0,00	0.0%
Mayor pendiente media		3,00	31.95%
Porcentaje de superficie determinada en Red Natura 2000		0,00	0.0%



**DETALLE CRITERIOS DE SELECCIÓN****10.1.12 Agricultura de montaña con orientación ecológica en olivar****PUNTOS: 10,00****Solicitantes de la medida 11, específica para la conversión o mantenimiento en agricultura ecológica****PUNTOS: 3,00 S****Porcentaje de superficie determinada en zonas con limitaciones naturales u otras limitaciones específicas ubicadas en las zonas de montaña****PUNTOS: 4,00 100.0%**

<u>REF.</u>	<u>REFERENCIA SIGPAC</u>	<u>CULTIVO</u>	<u>DESCRIPCIÓN CULTIVO</u>	<u>S/R</u>	<u>SUP. COMPROM. (ha)</u>	<u>SUP. CUMPLE (ha)</u>
2337995	14-055-014-00161-001	101000	OLIVAR-SIN VARIEDAD	S	0,00	0,00
2337996	14-055-014-00162-001	101000	OLIVAR-SIN VARIEDAD	S	1,43	1,43

**Porcentaje de superficie determinada situada en zonas RAMSAR****PUNTOS: 0,00 0.0%**

<u>REF.</u>	<u>REFERENCIA SIGPAC</u>	<u>CULTIVO</u>	<u>DESCRIPCIÓN CULTIVO</u>	<u>S/R</u>	<u>SUP. COMPROM. (ha)</u>	<u>SUP. CUMPLE (ha)</u>
2337995	14-055-014-00161-001	101000	OLIVAR-SIN VARIEDAD	S	0,00	0,00
2337996	14-055-014-00162-001	101000	OLIVAR-SIN VARIEDAD	S	1,43	0,00

**Porcentaje de superficie determinada en zonas vulnerables a la contaminación por nitratos****PUNTOS: 0,00 0.0%**

<u>REF.</u>	<u>REFERENCIA SIGPAC</u>	<u>CULTIVO</u>	<u>DESCRIPCIÓN CULTIVO</u>	<u>S/R</u>	<u>SUP. COMPROM. (ha)</u>	<u>SUP. CUMPLE (ha)</u>
2337995	14-055-014-00161-001	101000	OLIVAR-SIN VARIEDAD	S	0,00	0,00
2337996	14-055-014-00162-001	101000	OLIVAR-SIN VARIEDAD	S	1,43	0,00

**Mayor pendiente media****PUNTOS: 3,00 31.95%**

<u>REF.</u>	<u>REFERENCIA SIGPAC</u>	<u>CULTIVO</u>	<u>DESCRIPCIÓN CULTIVO</u>	<u>S/R</u>	<u>PENDIENTE MEDIA (%)</u>	<u>SUP. COMPROM. (ha)</u>
2337995	14-055-014-00161-001	101000	OLIVAR-SIN VARIEDAD	S	32,71	0,00
2337996	14-055-014-00162-001	101000	OLIVAR-SIN VARIEDAD	S	31,95	1,43

**Porcentaje de superficie determinada en Red Natura 2000****PUNTOS: 0,00 0.0%**

<u>REF.</u>	<u>REFERENCIA SIGPAC</u>	<u>CULTIVO</u>	<u>DESCRIPCIÓN CULTIVO</u>	<u>S/R</u>	<u>SUP. COMPROM. (ha)</u>	<u>SUP. CUMPLE (ha)</u>
2337995	14-055-014-00161-001	101000	OLIVAR-SIN VARIEDAD	S	0,00	0,00
2337996	14-055-014-00162-001	101000	OLIVAR-SIN VARIEDAD	S	1,43	0,00



<u>APELLIDOS Y NOMBRE / RAZÓN SOCIAL</u>	<u>NIF</u>	<u>EXPEDIENTE</u>	<u>SUP. COMPROMETIDA</u>		
			<u>(ha)</u>		
MONTORO AGUILERA ESTRELLA	79218983Z	3039269	5.67		
<b>RESOLUCIÓN</b>					
<b>ADMITIDO</b>					
<b>IMPORTE POR ANUALIDAD</b>					
	<b>2015</b>	<b>2016</b>	<b>2017</b>	<b>2018</b>	<b>2019</b>
<b>IMPORTE MÁXIMO SUBVENCIONABLE</b>	647,17 €	647,17 €	647,17 €	647,17 €	647,17 €
<b>IMPORTE MEDIO DE TRANSFERENCIA (€/ha)</b>	114,14 €	114,14 €	114,14 €	114,14 €	114,14 €

**RECINTOS COMPROMETIDOS**

<u>REF.</u>	<u>REFERENCIA SIGPAC</u>	<u>CULTIVO</u>	<u>DESCRIPCIÓN CULTIVO</u>	<u>S/R</u>	<u>PEND. MEDIA (%)</u>	<u>SUP. DEC. ADMIN. (ha)</u>	<u>SUP. CERT. (ha)</u>	<u>SUP. CAMPO (ha)</u>	<u>SUP. COMPROM. (ha)</u>
2641922	14-055-014-00217-002	101000	OLIVAR-SIN VARIEDAD	S	36,60	0,04	0,12		0,04
2641923	14-055-014-00218-001	101000	OLIVAR-SIN VARIEDAD	S	29,65	2,01	2,03		2,01
2641925	14-055-014-00215-002	101000	OLIVAR-SIN VARIEDAD	S	29,32	0,06	0,06		0,06
2641926	14-055-043-00026-001	101000	OLIVAR-SIN VARIEDAD	S	37,24	0,67	0,70		0,67
2641927	14-055-043-00011-001	101000	OLIVAR-SIN VARIEDAD	S	35,09	0,71	0,71		0,71
2641928	14-055-042-00018-001	101000	OLIVAR-SIN VARIEDAD	S	23,96	0,05	0,05		0,05
2641929	14-055-042-00017-001	101000	OLIVAR-SIN VARIEDAD	S	36,49	0,24	0,24		0,24
2641932	14-055-014-00210-001	101000	OLIVAR-SIN VARIEDAD	S	30,27	1,04	1,09		1,04
2641933	14-055-014-00171-001	101000	OLIVAR-SIN VARIEDAD	S	56,30	0,06	0,09		0,06
2641934	14-055-014-00079-002	101000	OLIVAR-SIN VARIEDAD	S	30,71	0,03	0,09		0,03
2641935	14-055-014-00081-001	101000	OLIVAR-SIN VARIEDAD	S	33,10	0,30	0,38		0,30
2641936	14-055-014-00083-001	101000	OLIVAR-SIN VARIEDAD	S	25,03	0,01	0,03		0,01
2641938	14-055-013-00259-001	101000	OLIVAR-SIN VARIEDAD	S	28,71	0,01	0,03		0,01
2641939	14-055-013-00257-001	101000	OLIVAR-SIN VARIEDAD	S	28,63	0,44	0,48		0,44

**INCIDENCIAS****INCIDENCIA DESCRIPCIÓN**

80403 Explotación no inscrita en SIPEA (anexo I, Orden 26 mayo 2015)  
 Ref:2641924 Recinto:14-055-014-00223-002 Cultivo:101000 OLIVAR-SIN VARIEDAD Secano  
 Ref:2641930 Recinto:14-055-042-00014-001 Cultivo:101000 OLIVAR-SIN VARIEDAD Secano  
 Ref:2641931 Recinto:14-055-042-00016-001 Cultivo:101000 OLIVAR-SIN VARIEDAD Secano

**RESUMEN CRITERIOS DE SELECCIÓN**

<b>10.1.12 Agricultura de montaña con orientación ecológica en olivar</b>	<b>PUNTOS: 10,00</b>	
	<b>PUNTOS</b>	
Solicitantes de la medida 11, específica para la conversión o mantenimiento en agricultura ecológica	3,00	S
Porcentaje de superficie determinada en zonas con limitaciones naturales u otras limitaciones específicas ubicadas en las zonas de montaña	4,00	100.0%
Porcentaje de superficie determinada situada en zonas RAMSAR	0,00	0.0%
Porcentaje de superficie determinada en zonas vulnerables a la contaminación por nitratos	0,00	0.0%
Mayor pendiente media	3,00	32.01%
Porcentaje de superficie determinada en Red Natura 2000	0,00	0.0%



**DETALLE CRITERIOS DE SELECCIÓN****10.1.12 Agricultura de montaña con orientación ecológica en olivar****PUNTOS:** 10,00**Solicitantes de la medida 11, específica para la conversión o mantenimiento en agricultura ecológica****PUNTOS:** 3,00 S**Porcentaje de superficie determinada en zonas con limitaciones naturales u otras limitaciones específicas ubicadas en las zonas de montaña****PUNTOS:** 4,00 100.0%

<u>REF.</u>	<u>REFERENCIA SIGPAC</u>	<u>CULTIVO</u>	<u>DESCRIPCIÓN CULTIVO</u>	<u>S/R</u>	<u>SUP. COMPROM.</u> <u>(ha)</u>	<u>SUP. CUMPLE</u> <u>(ha)</u>
2641939	14-055-013-00257-001	101000	OLIVAR-SIN VARIEDAD	S	0,44	0,44
2641938	14-055-013-00259-001	101000	OLIVAR-SIN VARIEDAD	S	0,01	0,01
2641934	14-055-014-00079-002	101000	OLIVAR-SIN VARIEDAD	S	0,03	0,03
2641935	14-055-014-00081-001	101000	OLIVAR-SIN VARIEDAD	S	0,30	0,30
2641936	14-055-014-00083-001	101000	OLIVAR-SIN VARIEDAD	S	0,01	0,01
2641933	14-055-014-00171-001	101000	OLIVAR-SIN VARIEDAD	S	0,06	0,06
2641932	14-055-014-00210-001	101000	OLIVAR-SIN VARIEDAD	S	1,04	1,04
2641925	14-055-014-00215-002	101000	OLIVAR-SIN VARIEDAD	S	0,06	0,06
2641922	14-055-014-00217-002	101000	OLIVAR-SIN VARIEDAD	S	0,04	0,04
2641923	14-055-014-00218-001	101000	OLIVAR-SIN VARIEDAD	S	2,01	2,01
2641929	14-055-042-00017-001	101000	OLIVAR-SIN VARIEDAD	S	0,24	0,24
2641928	14-055-042-00018-001	101000	OLIVAR-SIN VARIEDAD	S	0,05	0,05
2641927	14-055-043-00011-001	101000	OLIVAR-SIN VARIEDAD	S	0,71	0,71
2641926	14-055-043-00026-001	101000	OLIVAR-SIN VARIEDAD	S	0,67	0,67

**Porcentaje de superficie determinada situada en zonas RAMSAR****PUNTOS:** 0,00 0.0%

<u>REF.</u>	<u>REFERENCIA SIGPAC</u>	<u>CULTIVO</u>	<u>DESCRIPCIÓN CULTIVO</u>	<u>S/R</u>	<u>SUP. COMPROM.</u> <u>(ha)</u>	<u>SUP. CUMPLE</u> <u>(ha)</u>
2641939	14-055-013-00257-001	101000	OLIVAR-SIN VARIEDAD	S	0,44	0,00
2641938	14-055-013-00259-001	101000	OLIVAR-SIN VARIEDAD	S	0,01	0,00
2641934	14-055-014-00079-002	101000	OLIVAR-SIN VARIEDAD	S	0,03	0,00
2641935	14-055-014-00081-001	101000	OLIVAR-SIN VARIEDAD	S	0,30	0,00
2641936	14-055-014-00083-001	101000	OLIVAR-SIN VARIEDAD	S	0,01	0,00
2641933	14-055-014-00171-001	101000	OLIVAR-SIN VARIEDAD	S	0,06	0,00
2641932	14-055-014-00210-001	101000	OLIVAR-SIN VARIEDAD	S	1,04	0,00
2641925	14-055-014-00215-002	101000	OLIVAR-SIN VARIEDAD	S	0,06	0,00
2641922	14-055-014-00217-002	101000	OLIVAR-SIN VARIEDAD	S	0,04	0,00
2641923	14-055-014-00218-001	101000	OLIVAR-SIN VARIEDAD	S	2,01	0,00
2641929	14-055-042-00017-001	101000	OLIVAR-SIN VARIEDAD	S	0,24	0,00
2641928	14-055-042-00018-001	101000	OLIVAR-SIN VARIEDAD	S	0,05	0,00
2641927	14-055-043-00011-001	101000	OLIVAR-SIN VARIEDAD	S	0,71	0,00
2641926	14-055-043-00026-001	101000	OLIVAR-SIN VARIEDAD	S	0,67	0,00

**Porcentaje de superficie determinada en zonas vulnerables a la contaminación por nitratos****PUNTOS:** 0,00 0.0%

<u>REF.</u>	<u>REFERENCIA SIGPAC</u>	<u>CULTIVO</u>	<u>DESCRIPCIÓN CULTIVO</u>	<u>S/R</u>	<u>SUP. COMPROM.</u> <u>(ha)</u>	<u>SUP. CUMPLE</u> <u>(ha)</u>
2641939	14-055-013-00257-001	101000	OLIVAR-SIN VARIEDAD	S	0,44	0,00
2641938	14-055-013-00259-001	101000	OLIVAR-SIN VARIEDAD	S	0,01	0,00
2641934	14-055-014-00079-002	101000	OLIVAR-SIN VARIEDAD	S	0,03	0,00
2641935	14-055-014-00081-001	101000	OLIVAR-SIN VARIEDAD	S	0,30	0,00
2641936	14-055-014-00083-001	101000	OLIVAR-SIN VARIEDAD	S	0,01	0,00
2641933	14-055-014-00171-001	101000	OLIVAR-SIN VARIEDAD	S	0,06	0,00
2641932	14-055-014-00210-001	101000	OLIVAR-SIN VARIEDAD	S	1,04	0,00
2641925	14-055-014-00215-002	101000	OLIVAR-SIN VARIEDAD	S	0,06	0,00
2641922	14-055-014-00217-002	101000	OLIVAR-SIN VARIEDAD	S	0,04	0,00
2641923	14-055-014-00218-001	101000	OLIVAR-SIN VARIEDAD	S	2,01	0,00
2641929	14-055-042-00017-001	101000	OLIVAR-SIN VARIEDAD	S	0,24	0,00



<u>REF.</u>	<u>REFERENCIA SIGPAC</u>	<u>CULTIVO</u>	<u>DESCRIPCIÓN CULTIVO</u>	<u>S/R</u>	<u>SUP. COMPROM.</u> <u>(ha)</u>	<u>SUP. CUMPLE</u> <u>(ha)</u>
2641928	14-055-042-00018-001	101000	OLIVAR-SIN VARIEDAD	S	0,05	0,00
2641927	14-055-043-00011-001	101000	OLIVAR-SIN VARIEDAD	S	0,71	0,00
2641926	14-055-043-00026-001	101000	OLIVAR-SIN VARIEDAD	S	0,67	0,00

**Mayor pendiente media****PUNTOS:** 3,00 32.01%

<u>REF.</u>	<u>REFERENCIA SIGPAC</u>	<u>CULTIVO</u>	<u>DESCRIPCIÓN CULTIVO</u>	<u>S/R</u>	<u>PENDIENTE MEDIA (%)</u>	<u>SUP. COMPROM.</u> <u>(ha)</u>
2641939	14-055-013-00257-001	101000	OLIVAR-SIN VARIEDAD	S	28,63	0,44
2641938	14-055-013-00259-001	101000	OLIVAR-SIN VARIEDAD	S	28,71	0,01
2641934	14-055-014-00079-002	101000	OLIVAR-SIN VARIEDAD	S	30,71	0,03
2641935	14-055-014-00081-001	101000	OLIVAR-SIN VARIEDAD	S	33,10	0,30
2641936	14-055-014-00083-001	101000	OLIVAR-SIN VARIEDAD	S	25,03	0,01
2641933	14-055-014-00171-001	101000	OLIVAR-SIN VARIEDAD	S	56,30	0,06
2641932	14-055-014-00210-001	101000	OLIVAR-SIN VARIEDAD	S	30,27	1,04
2641925	14-055-014-00215-002	101000	OLIVAR-SIN VARIEDAD	S	29,32	0,06
2641922	14-055-014-00217-002	101000	OLIVAR-SIN VARIEDAD	S	36,60	0,04
2641923	14-055-014-00218-001	101000	OLIVAR-SIN VARIEDAD	S	29,65	2,01
2641929	14-055-042-00017-001	101000	OLIVAR-SIN VARIEDAD	S	36,49	0,24
2641928	14-055-042-00018-001	101000	OLIVAR-SIN VARIEDAD	S	23,96	0,05
2641927	14-055-043-00011-001	101000	OLIVAR-SIN VARIEDAD	S	35,09	0,71
2641926	14-055-043-00026-001	101000	OLIVAR-SIN VARIEDAD	S	37,24	0,67

**Porcentaje de superficie determinada en Red Natura 2000****PUNTOS:** 0,00 0.0%

<u>REF.</u>	<u>REFERENCIA SIGPAC</u>	<u>CULTIVO</u>	<u>DESCRIPCIÓN CULTIVO</u>	<u>S/R</u>	<u>SUP. COMPROM.</u> <u>(ha)</u>	<u>SUP. CUMPLE</u> <u>(ha)</u>
2641939	14-055-013-00257-001	101000	OLIVAR-SIN VARIEDAD	S	0,44	0,00
2641938	14-055-013-00259-001	101000	OLIVAR-SIN VARIEDAD	S	0,01	0,00
2641934	14-055-014-00079-002	101000	OLIVAR-SIN VARIEDAD	S	0,03	0,00
2641935	14-055-014-00081-001	101000	OLIVAR-SIN VARIEDAD	S	0,30	0,00
2641936	14-055-014-00083-001	101000	OLIVAR-SIN VARIEDAD	S	0,01	0,00
2641933	14-055-014-00171-001	101000	OLIVAR-SIN VARIEDAD	S	0,06	0,00
2641932	14-055-014-00210-001	101000	OLIVAR-SIN VARIEDAD	S	1,04	0,00
2641925	14-055-014-00215-002	101000	OLIVAR-SIN VARIEDAD	S	0,06	0,00
2641922	14-055-014-00217-002	101000	OLIVAR-SIN VARIEDAD	S	0,04	0,00
2641923	14-055-014-00218-001	101000	OLIVAR-SIN VARIEDAD	S	2,01	0,00
2641929	14-055-042-00017-001	101000	OLIVAR-SIN VARIEDAD	S	0,24	0,00
2641928	14-055-042-00018-001	101000	OLIVAR-SIN VARIEDAD	S	0,05	0,00
2641927	14-055-043-00011-001	101000	OLIVAR-SIN VARIEDAD	S	0,71	0,00
2641926	14-055-043-00026-001	101000	OLIVAR-SIN VARIEDAD	S	0,67	0,00



				<b>SUP. COMPROMETIDA</b>						
<b>APELLIDOS Y NOMBRE / RAZÓN SOCIAL</b>			<b>NIF</b>	<b>EXPEDIENTE</b>	<b>(ha)</b>					
MONTORO GARCIA VICENTA			75693194X	3037347	24.04					
<b>RESOLUCIÓN ADMITIDO</b>										
<b>IMPORTES POR ANUALIDAD</b>										
			<b>2015</b>	<b>2016</b>	<b>2017</b>	<b>2018</b>	<b>2019</b>			
<b>IMPORTE MÁXIMO SUBVENCIONABLE</b>			2.743,93 €	2.743,93 €	2.743,93 €	2.743,93 €	2.743,93 €			
<b>IMPORTE MEDIO DE TRANSFERENCIA (€/ha)</b>			114,14 €	114,14 €	114,14 €	114,14 €	114,14 €			
<b>RECINTOS COMPROMETIDOS</b>										
<b>REF.</b>	<b>REFERENCIA SIGPAC</b>	<b>CULTIVO</b>	<b>DESCRIPCIÓN CULTIVO</b>	<b>S/R</b>	<b>PEND. MEDIA (%)</b>	<b>SUP. DEC. ADMIN. (ha)</b>	<b>SUP. CERT. (ha)</b>	<b>SUP. CAMPO (ha)</b>	<b>SUP. COMPROM. (ha)</b>	
2628668	14-054-043-00033-003	101000	OLIVAR-SIN VARIEDAD	S	50,48	11,34	11,34		11,34	
2628669	14-054-054-00092-006	101000	OLIVAR-SIN VARIEDAD	S	33,99	0,97	0,97		0,97	
2628670	14-054-054-00100-004	101000	OLIVAR-SIN VARIEDAD	S	30,38	1,17	1,17		1,17	
2628671	14-054-054-00099-001	101000	OLIVAR-SIN VARIEDAD	S	24,53	0,65	0,65		0,65	
2628673	14-054-054-00027-002	101000	OLIVAR-SIN VARIEDAD	S	28,25	1,19	1,19		1,19	
2628674	14-054-043-00037-001	101000	OLIVAR-SIN VARIEDAD	S	30,74	1,32	1,32		1,32	
2628675	14-054-054-00093-001	101000	OLIVAR-SIN VARIEDAD	S	40,79	4,73	4,73		4,73	
2628676	14-054-054-00115-002	101000	OLIVAR-SIN VARIEDAD	S	36,87	1,26	1,26		1,26	
2628677	14-054-054-00093-004	101000	OLIVAR-SIN VARIEDAD	S	25,20	0,12	0,12		0,12	
2628679	14-054-054-00092-001	101000	OLIVAR-SIN VARIEDAD	S	36,60	1,26	1,34		1,26	
2628680	14-054-054-00092-004	101000	OLIVAR-SIN VARIEDAD	S	28,59	0,03	0,03		0,03	

**RESUMEN CRITERIOS DE SELECCIÓN****10.1.12 Agricultura de montaña con orientación ecológica en olivar****PUNTOS:** 10,00

	<b>PUNTOS</b>	
<b>Solicitantes de la medida 11, específica para la conversión o mantenimiento en agricultura ecológica</b>	3,00	S
<b>Porcentaje de superficie determinada en zonas con limitaciones naturales u otras limitaciones específicas ubicadas en las zonas de montaña</b>	4,00	100.0%
<b>Porcentaje de superficie determinada situada en zonas RAMSAR</b>	0,00	0.0%
<b>Porcentaje de superficie determinada en zonas vulnerables a la contaminación por nitratos</b>	0,00	0.0%
<b>Mayor pendiente media</b>	3,00	42.45%
<b>Porcentaje de superficie determinada en Red Natura 2000</b>	0,00	0.0%



**DETALLE CRITERIOS DE SELECCIÓN****10.1.12 Agricultura de montaña con orientación ecológica en olivar****PUNTOS:** 10,00**Solicitantes de la medida 11, específica para la conversión o mantenimiento en agricultura ecológica****PUNTOS:** 3,00 S**Porcentaje de superficie determinada en zonas con limitaciones naturales u otras limitaciones específicas ubicadas en las zonas de montaña****PUNTOS:** 4,00 100.0%

<u>REF.</u>	<u>REFERENCIA SIGPAC</u>	<u>CULTIVO DESCRIPCIÓN CULTIVO</u>	<u>S/R</u>	<u>SUP. COMPROM.</u> <u>(ha)</u>	<u>SUP. CUMPLE</u> <u>(ha)</u>
2628668	14-054-043-00033-003	101000 OLIVAR-SIN VARIEDAD	S	11,34	11,34
2628674	14-054-043-00037-001	101000 OLIVAR-SIN VARIEDAD	S	1,32	1,32
2628673	14-054-054-00027-002	101000 OLIVAR-SIN VARIEDAD	S	1,19	1,19
2628679	14-054-054-00092-001	101000 OLIVAR-SIN VARIEDAD	S	1,26	1,26
2628680	14-054-054-00092-004	101000 OLIVAR-SIN VARIEDAD	S	0,03	0,03
2628669	14-054-054-00092-006	101000 OLIVAR-SIN VARIEDAD	S	0,97	0,97
2628675	14-054-054-00093-001	101000 OLIVAR-SIN VARIEDAD	S	4,73	4,73
2628677	14-054-054-00093-004	101000 OLIVAR-SIN VARIEDAD	S	0,12	0,12
2628671	14-054-054-00099-001	101000 OLIVAR-SIN VARIEDAD	S	0,65	0,65
2628670	14-054-054-00100-004	101000 OLIVAR-SIN VARIEDAD	S	1,17	1,17
2628676	14-054-054-00115-002	101000 OLIVAR-SIN VARIEDAD	S	1,26	1,26

**Porcentaje de superficie determinada situada en zonas RAMSAR****PUNTOS:** 0,00 0.0%

<u>REF.</u>	<u>REFERENCIA SIGPAC</u>	<u>CULTIVO DESCRIPCIÓN CULTIVO</u>	<u>S/R</u>	<u>SUP. COMPROM.</u> <u>(ha)</u>	<u>SUP. CUMPLE</u> <u>(ha)</u>
2628668	14-054-043-00033-003	101000 OLIVAR-SIN VARIEDAD	S	11,34	0,00
2628674	14-054-043-00037-001	101000 OLIVAR-SIN VARIEDAD	S	1,32	0,00
2628673	14-054-054-00027-002	101000 OLIVAR-SIN VARIEDAD	S	1,19	0,00
2628679	14-054-054-00092-001	101000 OLIVAR-SIN VARIEDAD	S	1,26	0,00
2628680	14-054-054-00092-004	101000 OLIVAR-SIN VARIEDAD	S	0,03	0,00
2628669	14-054-054-00092-006	101000 OLIVAR-SIN VARIEDAD	S	0,97	0,00
2628675	14-054-054-00093-001	101000 OLIVAR-SIN VARIEDAD	S	4,73	0,00
2628677	14-054-054-00093-004	101000 OLIVAR-SIN VARIEDAD	S	0,12	0,00
2628671	14-054-054-00099-001	101000 OLIVAR-SIN VARIEDAD	S	0,65	0,00
2628670	14-054-054-00100-004	101000 OLIVAR-SIN VARIEDAD	S	1,17	0,00
2628676	14-054-054-00115-002	101000 OLIVAR-SIN VARIEDAD	S	1,26	0,00

**Porcentaje de superficie determinada en zonas vulnerables a la contaminación por nitratos****PUNTOS:** 0,00 0.0%

<u>REF.</u>	<u>REFERENCIA SIGPAC</u>	<u>CULTIVO DESCRIPCIÓN CULTIVO</u>	<u>S/R</u>	<u>SUP. COMPROM.</u> <u>(ha)</u>	<u>SUP. CUMPLE</u> <u>(ha)</u>
2628668	14-054-043-00033-003	101000 OLIVAR-SIN VARIEDAD	S	11,34	0,00
2628674	14-054-043-00037-001	101000 OLIVAR-SIN VARIEDAD	S	1,32	0,00
2628673	14-054-054-00027-002	101000 OLIVAR-SIN VARIEDAD	S	1,19	0,00
2628679	14-054-054-00092-001	101000 OLIVAR-SIN VARIEDAD	S	1,26	0,00
2628680	14-054-054-00092-004	101000 OLIVAR-SIN VARIEDAD	S	0,03	0,00
2628669	14-054-054-00092-006	101000 OLIVAR-SIN VARIEDAD	S	0,97	0,00
2628675	14-054-054-00093-001	101000 OLIVAR-SIN VARIEDAD	S	4,73	0,00
2628677	14-054-054-00093-004	101000 OLIVAR-SIN VARIEDAD	S	0,12	0,00
2628671	14-054-054-00099-001	101000 OLIVAR-SIN VARIEDAD	S	0,65	0,00
2628670	14-054-054-00100-004	101000 OLIVAR-SIN VARIEDAD	S	1,17	0,00
2628676	14-054-054-00115-002	101000 OLIVAR-SIN VARIEDAD	S	1,26	0,00

**Mayor pendiente media****PUNTOS:** 3,00 42.45%

<u>REF.</u>	<u>REFERENCIA SIGPAC</u>	<u>CULTIVO DESCRIPCIÓN CULTIVO</u>	<u>S/R</u>	<u>PENDIENTE MEDIA (%)</u>	<u>SUP. COMPROM.</u> <u>(ha)</u>
-------------	--------------------------	------------------------------------	------------	----------------------------	-------------------------------------

REF.	REFERENCIA SIGPAC	CULTIVO	DESCRIPCIÓN CULTIVO	S/R	PENDIENTE	SUP.
					MEDIA (%)	COMPROM.
						(ha)
2628668	14-054-043-00033-003	101000	OLIVAR-SIN VARIEDAD	S	50,48	11,34
2628674	14-054-043-00037-001	101000	OLIVAR-SIN VARIEDAD	S	30,74	1,32
2628673	14-054-054-00027-002	101000	OLIVAR-SIN VARIEDAD	S	28,25	1,19
2628679	14-054-054-00092-001	101000	OLIVAR-SIN VARIEDAD	S	36,60	1,26
2628680	14-054-054-00092-004	101000	OLIVAR-SIN VARIEDAD	S	28,59	0,03
2628669	14-054-054-00092-006	101000	OLIVAR-SIN VARIEDAD	S	33,99	0,97
2628675	14-054-054-00093-001	101000	OLIVAR-SIN VARIEDAD	S	40,79	4,73
2628677	14-054-054-00093-004	101000	OLIVAR-SIN VARIEDAD	S	25,20	0,12
2628671	14-054-054-00099-001	101000	OLIVAR-SIN VARIEDAD	S	24,53	0,65
2628670	14-054-054-00100-004	101000	OLIVAR-SIN VARIEDAD	S	30,38	1,17
2628676	14-054-054-00115-002	101000	OLIVAR-SIN VARIEDAD	S	36,87	1,26

## Porcentaje de superficie determinada en Red Natura 2000

PUNTOS: 0,00 0.0%

REF.	REFERENCIA SIGPAC	CULTIVO	DESCRIPCIÓN CULTIVO	S/R	SUP.	SUP.
					COMPROM.	CUMPLE
					(ha)	(ha)
2628668	14-054-043-00033-003	101000	OLIVAR-SIN VARIEDAD	S	11,34	0,00
2628674	14-054-043-00037-001	101000	OLIVAR-SIN VARIEDAD	S	1,32	0,00
2628673	14-054-054-00027-002	101000	OLIVAR-SIN VARIEDAD	S	1,19	0,00
2628679	14-054-054-00092-001	101000	OLIVAR-SIN VARIEDAD	S	1,26	0,00
2628680	14-054-054-00092-004	101000	OLIVAR-SIN VARIEDAD	S	0,03	0,00
2628669	14-054-054-00092-006	101000	OLIVAR-SIN VARIEDAD	S	0,97	0,00
2628675	14-054-054-00093-001	101000	OLIVAR-SIN VARIEDAD	S	4,73	0,00
2628677	14-054-054-00093-004	101000	OLIVAR-SIN VARIEDAD	S	0,12	0,00
2628671	14-054-054-00099-001	101000	OLIVAR-SIN VARIEDAD	S	0,65	0,00
2628670	14-054-054-00100-004	101000	OLIVAR-SIN VARIEDAD	S	1,17	0,00
2628676	14-054-054-00115-002	101000	OLIVAR-SIN VARIEDAD	S	1,26	0,00



<u>APELLIDOS Y NOMBRE / RAZÓN SOCIAL</u>	<u>NIF</u>	<u>EXPEDIENTE</u>	<u>SUP. COMPROMETIDA</u>		
			<u>(ha)</u>		
MORALES GARCIA RAFAEL JESUS	30837789X	3042371	0		
<b>RESOLUCIÓN</b>					
<b>INADMITIDO</b>					
<b>IMPORTE POR ANUALIDAD</b>					
	<b>2015</b>	<b>2016</b>	<b>2017</b>	<b>2018</b>	<b>2019</b>
<b>IMPORTE MÁXIMO SUBVENCIONABLE</b>	0,00 €	0,00 €	0,00 €	0,00 €	0,00 €
<b>IMPORTE MEDIO DE TRANSFERENCIA (€/ha)</b>	0,00 €	0,00 €	0,00 €	0,00 €	0,00 €

**INCIDENCIAS****INCIDENCIA DESCRIPCIÓN**

80402	El solicitante no está inscrito en SIPEA como operador ecológico
80403	Explotación no inscrita en SIPEA (anexo 1, Orden 26 mayo 2015) Ref:2660165 Recinto:14-073-007-00017-003 Cultivo:101000 OLIVAR-SIN VARIEDAD Secano Ref:2660163 Recinto:14-073-007-00017-007 Cultivo:101000 OLIVAR-SIN VARIEDAD Secano Ref:2660162 Recinto:14-073-007-00018-002 Cultivo:101000 OLIVAR-SIN VARIEDAD Secano Ref:2660164 Recinto:14-073-007-00018-004 Cultivo:101000 OLIVAR-SIN VARIEDAD Secano Ref:2660161 Recinto:14-073-007-00018-008 Cultivo:101000 OLIVAR-SIN VARIEDAD Secano
80406	Superficie admisible para la ayuda menor que la mínima requerida (anexo 1, Orden 26 de mayo de 2015) Sup. Resuelta:0

**RESUMEN CRITERIOS DE SELECCIÓN**

<b>10.1.12 Agricultura de montaña con orientación ecológica en olivar</b>	<b>PUNTOS: 3,00</b>	
	<b>PUNTOS</b>	
Solicitantes de la medida 11, específica para la conversión o mantenimiento en agricultura ecológica	3,00	S
Porcentaje de superficie determinada en zonas con limitaciones naturales u otras limitaciones específicas ubicadas en las zonas de montaña	0,00	0.0%
Porcentaje de superficie determinada situada en zonas RAMSAR	0,00	0.0%
Porcentaje de superficie determinada en zonas vulnerables a la contaminación por nitratos	0,00	0.0%
Mayor pendiente media	0,00	0.0%
Porcentaje de superficie determinada en Red Natura 2000	0,00	0.0%

**DETALLE CRITERIOS DE SELECCIÓN**

<b>10.1.12 Agricultura de montaña con orientación ecológica en olivar</b>	<b>PUNTOS: 3,00</b>	
	<b>PUNTOS</b>	
Solicitantes de la medida 11, específica para la conversión o mantenimiento en agricultura ecológica	3,00	S
Porcentaje de superficie determinada en zonas con limitaciones naturales u otras limitaciones específicas ubicadas en las zonas de montaña	0,00	0.0%
Porcentaje de superficie determinada situada en zonas RAMSAR	0,00	0.0%
Porcentaje de superficie determinada en zonas vulnerables a la contaminación por nitratos	0,00	0.0%
Mayor pendiente media	0,00	0.0%
Porcentaje de superficie determinada en Red Natura 2000	0,00	0.0%



<u>APELLIDOS Y NOMBRE / RAZÓN SOCIAL</u>		<u>NIF</u>	<u>EXPEDIENTE</u>	<u>SUP. COMPROMETIDA</u>				
				<u>(ha)</u>				
MORALES JIMENEZ FRANCISCO		75662198H	3042702	18.06				
<b>RESOLUCIÓN ADMITIDO</b>								
<b>IMPORTE POR ANUALIDAD</b>								
		<u>2015</u>	<u>2016</u>	<u>2017</u>	<u>2018</u>	<u>2019</u>		
IMPORTE MÁXIMO SUBVENCIONABLE		2.061,37 €	2.061,37 €	2.061,37 €	2.061,37 €	2.061,37 €		
IMPORTE MEDIO DE TRANSFERENCIA (€/ha)		114,14 €	114,14 €	114,14 €	114,14 €	114,14 €		
<b>RECINTOS COMPROMETIDOS</b>								
<u>REF.</u>	<u>REFERENCIA SIGPAC</u>	<u>CULTIVO</u>	<u>DESCRIPCIÓN CULTIVO</u>	<u>PEND. MEDIA</u>	<u>SUP. DEC. ADMIN.</u>	<u>SUP. CERT.</u>	<u>SUP. CAMPO</u>	<u>SUP. COMPROM.</u>
				<u>S/R</u>	<u>(%)</u>	<u>(ha)</u>	<u>(ha)</u>	<u>(ha)</u>
2661690	18-137-026-00331-005	101000	OLIVAR-SIN VARIEDAD	S	23,34	2,68	2,76	2,68
2661691	18-137-026-09016-001	101000	OLIVAR-SIN VARIEDAD	S	26,95	0,13	0,13	0,13
2661692	18-137-026-00330-003	101000	OLIVAR-SIN VARIEDAD	S	20,50	15,25	15,29	15,25

### RESUMEN CRITERIOS DE SELECCIÓN

<b>10.1.12 Agricultura de montaña con orientación ecológica en olivar</b>		<b>PUNTOS: 8,00</b>	
		<u>PUNTOS</u>	
Solicitantes de la medida 11, específica para la conversión o mantenimiento en agricultura ecológica		3,00	S
Porcentaje de superficie determinada en zonas con limitaciones naturales u otras limitaciones específicas ubicadas en las zonas de montaña		4,00	100.0%
Porcentaje de superficie determinada situada en zonas RAMSAR		0,00	0.0%
Porcentaje de superficie determinada en zonas vulnerables a la contaminación por nitratos		0,00	0.0%
Mayor pendiente media		1,00	20.97%
Porcentaje de superficie determinada en Red Natura 2000		0,00	0.0%



**DETALLE CRITERIOS DE SELECCIÓN****10.1.12 Agricultura de montaña con orientación ecológica en olivar PUNTOS: 8,00****Solicitantes de la medida 11, específica para la conversión o mantenimiento en agricultura ecológica PUNTOS: 3,00 S****Porcentaje de superficie determinada en zonas con limitaciones naturales u otras limitaciones específicas ubicadas en las zonas de montaña PUNTOS: 4,00 100.0%**

<u>REF.</u>	<u>REFERENCIA SIGPAC</u>	<u>CULTIVO</u>	<u>DESCRIPCIÓN CULTIVO</u>	<u>S/R</u>	<u>SUP. COMPROM.</u> <u>(ha)</u>	<u>SUP. CUMPLE</u> <u>(ha)</u>
2661692	18-137-026-00330-003	101000	OLIVAR-SIN VARIEDAD	S	15,25	15,25
2661690	18-137-026-00331-005	101000	OLIVAR-SIN VARIEDAD	S	2,68	2,68
2661691	18-137-026-09016-001	101000	OLIVAR-SIN VARIEDAD	S	0,13	0,13

**Porcentaje de superficie determinada situada en zonas RAMSAR PUNTOS: 0,00 0.0%**

<u>REF.</u>	<u>REFERENCIA SIGPAC</u>	<u>CULTIVO</u>	<u>DESCRIPCIÓN CULTIVO</u>	<u>S/R</u>	<u>SUP. COMPROM.</u> <u>(ha)</u>	<u>SUP. CUMPLE</u> <u>(ha)</u>
2661692	18-137-026-00330-003	101000	OLIVAR-SIN VARIEDAD	S	15,25	0,00
2661690	18-137-026-00331-005	101000	OLIVAR-SIN VARIEDAD	S	2,68	0,00
2661691	18-137-026-09016-001	101000	OLIVAR-SIN VARIEDAD	S	0,13	0,00

**Porcentaje de superficie determinada en zonas vulnerables a la contaminación por nitratos PUNTOS: 0,00 0.0%**

<u>REF.</u>	<u>REFERENCIA SIGPAC</u>	<u>CULTIVO</u>	<u>DESCRIPCIÓN CULTIVO</u>	<u>S/R</u>	<u>SUP. COMPROM.</u> <u>(ha)</u>	<u>SUP. CUMPLE</u> <u>(ha)</u>
2661692	18-137-026-00330-003	101000	OLIVAR-SIN VARIEDAD	S	15,25	0,00
2661690	18-137-026-00331-005	101000	OLIVAR-SIN VARIEDAD	S	2,68	0,00
2661691	18-137-026-09016-001	101000	OLIVAR-SIN VARIEDAD	S	0,13	0,00

**Mayor pendiente media PUNTOS: 1,00 20.97%**

<u>REF.</u>	<u>REFERENCIA SIGPAC</u>	<u>CULTIVO</u>	<u>DESCRIPCIÓN CULTIVO</u>	<u>S/R</u>	<u>PENDIENTE MEDIA (%)</u>	<u>SUP. COMPROM.</u> <u>(ha)</u>
2661692	18-137-026-00330-003	101000	OLIVAR-SIN VARIEDAD	S	20,50	15,25
2661690	18-137-026-00331-005	101000	OLIVAR-SIN VARIEDAD	S	23,34	2,68
2661691	18-137-026-09016-001	101000	OLIVAR-SIN VARIEDAD	S	26,95	0,13

**Porcentaje de superficie determinada en Red Natura 2000 PUNTOS: 0,00 0.0%**

<u>REF.</u>	<u>REFERENCIA SIGPAC</u>	<u>CULTIVO</u>	<u>DESCRIPCIÓN CULTIVO</u>	<u>S/R</u>	<u>SUP. COMPROM.</u> <u>(ha)</u>	<u>SUP. CUMPLE</u> <u>(ha)</u>
2661692	18-137-026-00330-003	101000	OLIVAR-SIN VARIEDAD	S	15,25	0,00
2661690	18-137-026-00331-005	101000	OLIVAR-SIN VARIEDAD	S	2,68	0,00
2661691	18-137-026-09016-001	101000	OLIVAR-SIN VARIEDAD	S	0,13	0,00



<u>APELLIDOS Y NOMBRE / RAZÓN SOCIAL</u>		<u>NIF</u>	<u>EXPEDIENTE</u>	<u>SUP. COMPROMETIDA</u>				
				<u>(ha)</u>				
MORALES SERRANO RAFAEL		75701386Z	3043507	50.35				
<b>RESOLUCIÓN</b>								
<b>ADMITIDO</b>								
<b>IMPORTE POR ANUALIDAD</b>								
		<b>2015</b>	<b>2016</b>	<b>2017</b>	<b>2018</b>	<b>2019</b>		
<b>IMPORTE MÁXIMO SUBVENCIONABLE</b>		5.274,41 €	5.274,41 €	5.274,41 €	5.274,41 €	5.274,41 €		
<b>IMPORTE MEDIO DE TRANSFERENCIA (€/ha)</b>		104,75 €	104,75 €	104,75 €	104,75 €	104,75 €		
<b>RECINTOS COMPROMETIDOS</b>								
<u>REF.</u>	<u>REFERENCIA SIGPAC</u>	<u>CULTIVO</u>	<u>DESCRIPCIÓN CULTIVO</u>	<u>PEND. MEDIA</u>	<u>SUP. DEC. ADMIN.</u>	<u>SUP. CERT.</u>	<u>SUP. CAMPO</u>	<u>SUP. COMPROM.</u>
				<u>S/R</u>	<u>(%)</u>	<u>(ha)</u>	<u>(ha)</u>	<u>(ha)</u>
2330841	14-054-052-00041-001	101000	OLIVAR-SIN VARIEDAD	S	50,28	1,14	1,14	1,14
2330842	14-054-053-00064-006	101000	OLIVAR-SIN VARIEDAD	S	44,88	2,26	2,26	2,26
2330843	14-054-053-00064-008	101000	OLIVAR-SIN VARIEDAD	S	44,88	0,63	0,63	0,63
2330844	14-054-053-00064-004	101000	OLIVAR-SIN VARIEDAD	S	42,06	1,05	1,05	1,05
2330845	14-054-053-00064-005	101000	OLIVAR-SIN VARIEDAD	S	51,43	0,23	0,23	0,23
2330846	14-054-053-00064-002	101000	OLIVAR-SIN VARIEDAD	S	56,57	7,66	7,66	7,66
2330847	14-054-052-00041-006	101000	OLIVAR-SIN VARIEDAD	S	56,96	37,38	37,38	37,38

**RESUMEN CRITERIOS DE SELECCIÓN**

<b>10.1.12 Agricultura de montaña con orientación ecológica en olivar</b>		<b>PUNTOS: 13,94</b>	
		<b>PUNTOS</b>	
<b>Solicitantes de la medida 11, específica para la conversión o mantenimiento en agricultura ecológica</b>		3,00	S
<b>Porcentaje de superficie determinada en zonas con limitaciones naturales u otras limitaciones específicas ubicadas en las zonas de montaña</b>		4,00	100.0%
<b>Porcentaje de superficie determinada situada en zonas RAMSAR</b>		0,00	0.0%
<b>Porcentaje de superficie determinada en zonas vulnerables a la contaminación por nitratos</b>		0,00	0.0%
<b>Mayor pendiente media</b>		3,00	55.72%
<b>Porcentaje de superficie determinada en Red Natura 2000</b>		3,94	94.26%





**DETALLE CRITERIOS DE SELECCIÓN****10.1.12 Agricultura de montaña con orientación ecológica en olivar****PUNTOS:** 13,94**Solicitantes de la medida 11, específica para la conversión o mantenimiento en agricultura ecológica****PUNTOS:** 3,00 S**Porcentaje de superficie determinada en zonas con limitaciones naturales u otras limitaciones específicas ubicadas en las zonas de montaña****PUNTOS:** 4,00 100.0%

<u>REF.</u>	<u>REFERENCIA SIGPAC</u>	<u>CULTIVO DESCRIPCIÓN CULTIVO</u>	<u>S/R</u>	<u>SUP. COMPROM.</u> <u>(ha)</u>	<u>SUP. CUMPLE</u> <u>(ha)</u>
2330841	14-054-052-00041-001	101000 OLIVAR-SIN VARIEDAD	S	1,14	1,14
2330847	14-054-052-00041-006	101000 OLIVAR-SIN VARIEDAD	S	37,38	37,38
2330846	14-054-053-00064-002	101000 OLIVAR-SIN VARIEDAD	S	7,66	7,66
2330844	14-054-053-00064-004	101000 OLIVAR-SIN VARIEDAD	S	1,05	1,05
2330845	14-054-053-00064-005	101000 OLIVAR-SIN VARIEDAD	S	0,23	0,23
2330842	14-054-053-00064-006	101000 OLIVAR-SIN VARIEDAD	S	2,26	2,26
2330843	14-054-053-00064-008	101000 OLIVAR-SIN VARIEDAD	S	0,63	0,63

**Porcentaje de superficie determinada situada en zonas RAMSAR****PUNTOS:** 0,00 0.0%

<u>REF.</u>	<u>REFERENCIA SIGPAC</u>	<u>CULTIVO DESCRIPCIÓN CULTIVO</u>	<u>S/R</u>	<u>SUP. COMPROM.</u> <u>(ha)</u>	<u>SUP. CUMPLE</u> <u>(ha)</u>
2330841	14-054-052-00041-001	101000 OLIVAR-SIN VARIEDAD	S	1,14	0,00
2330847	14-054-052-00041-006	101000 OLIVAR-SIN VARIEDAD	S	37,38	0,00
2330846	14-054-053-00064-002	101000 OLIVAR-SIN VARIEDAD	S	7,66	0,00
2330844	14-054-053-00064-004	101000 OLIVAR-SIN VARIEDAD	S	1,05	0,00
2330845	14-054-053-00064-005	101000 OLIVAR-SIN VARIEDAD	S	0,23	0,00
2330842	14-054-053-00064-006	101000 OLIVAR-SIN VARIEDAD	S	2,26	0,00
2330843	14-054-053-00064-008	101000 OLIVAR-SIN VARIEDAD	S	0,63	0,00

**Porcentaje de superficie determinada en zonas vulnerables a la contaminación por nitratos****PUNTOS:** 0,00 0.0%

<u>REF.</u>	<u>REFERENCIA SIGPAC</u>	<u>CULTIVO DESCRIPCIÓN CULTIVO</u>	<u>S/R</u>	<u>SUP. COMPROM.</u> <u>(ha)</u>	<u>SUP. CUMPLE</u> <u>(ha)</u>
2330841	14-054-052-00041-001	101000 OLIVAR-SIN VARIEDAD	S	1,14	0,00
2330847	14-054-052-00041-006	101000 OLIVAR-SIN VARIEDAD	S	37,38	0,00
2330846	14-054-053-00064-002	101000 OLIVAR-SIN VARIEDAD	S	7,66	0,00
2330844	14-054-053-00064-004	101000 OLIVAR-SIN VARIEDAD	S	1,05	0,00
2330845	14-054-053-00064-005	101000 OLIVAR-SIN VARIEDAD	S	0,23	0,00
2330842	14-054-053-00064-006	101000 OLIVAR-SIN VARIEDAD	S	2,26	0,00
2330843	14-054-053-00064-008	101000 OLIVAR-SIN VARIEDAD	S	0,63	0,00

**Mayor pendiente media****PUNTOS:** 3,00 55.72%

<u>REF.</u>	<u>REFERENCIA SIGPAC</u>	<u>CULTIVO DESCRIPCIÓN CULTIVO</u>	<u>S/R</u>	<u>PENDIENTE MEDIA (%)</u>	<u>SUP. COMPROM.</u> <u>(ha)</u>
2330841	14-054-052-00041-001	101000 OLIVAR-SIN VARIEDAD	S	50,28	1,14
2330847	14-054-052-00041-006	101000 OLIVAR-SIN VARIEDAD	S	56,96	37,38
2330846	14-054-053-00064-002	101000 OLIVAR-SIN VARIEDAD	S	56,57	7,66
2330844	14-054-053-00064-004	101000 OLIVAR-SIN VARIEDAD	S	42,06	1,05
2330845	14-054-053-00064-005	101000 OLIVAR-SIN VARIEDAD	S	51,43	0,23
2330842	14-054-053-00064-006	101000 OLIVAR-SIN VARIEDAD	S	44,88	2,26
2330843	14-054-053-00064-008	101000 OLIVAR-SIN VARIEDAD	S	44,88	0,63

**Porcentaje de superficie determinada en Red Natura 2000****PUNTOS:** 3,94 94.26%

<b>REF.</b>	<b>REFERENCIA SIGPAC</b>	<b>CULTIVO</b>	<b>DESCRIPCIÓN CULTIVO</b>	<b>S/R</b>	<b>SUP. COMPROM.</b> <b>(ha)</b>	<b>SUP. CUMPLE</b> <b>(ha)</b>
2330841	14-054-052-00041-001	101000	OLIVAR-SIN VARIEDAD	S	1,14	1,14
2330847	14-054-052-00041-006	101000	OLIVAR-SIN VARIEDAD	S	37,38	37,38
2330846	14-054-053-00064-002	101000	OLIVAR-SIN VARIEDAD	S	7,66	7,66
2330844	14-054-053-00064-004	101000	OLIVAR-SIN VARIEDAD	S	1,05	1,05
2330845	14-054-053-00064-005	101000	OLIVAR-SIN VARIEDAD	S	0,23	0,23
2330842	14-054-053-00064-006	101000	OLIVAR-SIN VARIEDAD	S	2,26	0,00
2330843	14-054-053-00064-008	101000	OLIVAR-SIN VARIEDAD	S	0,63	0,00



<u>APELLIDOS Y NOMBRE / RAZÓN SOCIAL</u>		<u>NIF</u>	<u>EXPEDIENTE</u>	<u>SUP. COMPROMETIDA</u>				
				<u>(ha)</u>				
MORAN GOMEZ ELISEO		07606327C	3042648	25.66				
<b>RESOLUCIÓN</b>								
<b>ADMITIDO</b>								
<b>IMPORTE POR ANUALIDAD</b>								
		<u>2015</u>	<u>2016</u>	<u>2017</u>	<u>2018</u>	<u>2019</u>		
<b>IMPORTE MÁXIMO SUBVENCIONABLE</b>		2.928,83 €	2.928,83 €	2.928,83 €	2.928,83 €	2.928,83 €		
<b>IMPORTE MEDIO DE TRANSFERENCIA (€/ha)</b>		114,14 €	114,14 €	114,14 €	114,14 €	114,14 €		
<b>RECINTOS COMPROMETIDOS</b>								
<u>REF.</u>	<u>REFERENCIA SIGPAC</u>	<u>CULTIVO</u>	<u>DESCRIPCIÓN CULTIVO</u>	<u>PEND. MEDIA</u>	<u>SUP. DEC. ADMIN.</u>	<u>SUP. CERT.</u>	<u>SUP. CAMPO</u>	<u>SUP. COMPROM.</u>
				<u>S/R</u>	<u>(%)</u>	<u>(ha)</u>	<u>(ha)</u>	<u>(ha)</u>
2686985	14-043-024-00199-005	101000	OLIVAR-SIN VARIEDAD	S	29,40	3,84	3,84	3,84
2686986	14-043-024-00200-001	101000	OLIVAR-SIN VARIEDAD	S	30,31	4,25	4,25	4,25
2686987	14-043-023-00133-011	101000	OLIVAR-SIN VARIEDAD	S	24,36	5,60	5,60	5,48
2686988	14-043-023-00133-012	101000	OLIVAR-SIN VARIEDAD	S	37,45	0,01	0,01	0,02
2686989	14-043-023-00133-009	101000	OLIVAR-SIN VARIEDAD	S	30,53	0,37	0,37	0,37
2686990	14-043-023-00050-005	101000	OLIVAR-SIN VARIEDAD	S	32,80	8,69	8,69	8,60
2686991	14-043-023-00133-010	101000	OLIVAR-SIN VARIEDAD	S	29,29	2,18	2,18	2,18
2686992	14-043-023-00050-004	101000	OLIVAR-SIN VARIEDAD	S	40,80	0,63	0,63	0,63
2686993	14-043-023-00133-007	101000	OLIVAR-SIN VARIEDAD	S	41,56	0,05	0,05	0,05
2686994	14-043-023-00133-008	101000	OLIVAR-SIN VARIEDAD	S	39,49	0,25	0,25	0,25

**RESUMEN CRITERIOS DE SELECCIÓN****10.1.12 Agricultura de montaña con orientación ecológica en olivar****PUNTOS: 14,00**

	<u>PUNTOS</u>	
<b>Solicitantes de la medida 11, específica para la conversión o mantenimiento en agricultura ecológica</b>	3,00	S
<b>Porcentaje de superficie determinada en zonas con limitaciones naturales u otras limitaciones específicas ubicadas en las zonas de montaña</b>	4,00	100.0%
<b>Porcentaje de superficie determinada situada en zonas RAMSAR</b>	0,00	0.0%
<b>Porcentaje de superficie determinada en zonas vulnerables a la contaminación por nitratos</b>	0,00	0.0%
<b>Mayor pendiente media</b>	3,00	30.03%
<b>Porcentaje de superficie determinada en Red Natura 2000</b>	4,00	100.0%



**DETALLE CRITERIOS DE SELECCIÓN****10.1.12 Agricultura de montaña con orientación ecológica en olivar****PUNTOS:** 14,00**Solicitantes de la medida 11, específica para la conversión o mantenimiento en agricultura ecológica****PUNTOS:** 3,00 S**Porcentaje de superficie determinada en zonas con limitaciones naturales u otras limitaciones específicas ubicadas en las zonas de montaña****PUNTOS:** 4,00 100.0%

<u>REF.</u>	<u>REFERENCIA SIGPAC</u>	<u>CULTIVO DESCRIPCIÓN CULTIVO</u>	<u>S/R</u>	<u>SUP. COMPROM.</u> <u>(ha)</u>	<u>SUP. CUMPLE</u> <u>(ha)</u>
2686992	14-043-023-00050-004	101000 OLIVAR-SIN VARIEDAD	S	0,63	0,63
2686990	14-043-023-00050-005	101000 OLIVAR-SIN VARIEDAD	S	8,60	8,60
2686993	14-043-023-00133-007	101000 OLIVAR-SIN VARIEDAD	S	0,05	0,05
2686994	14-043-023-00133-008	101000 OLIVAR-SIN VARIEDAD	S	0,25	0,25
2686989	14-043-023-00133-009	101000 OLIVAR-SIN VARIEDAD	S	0,37	0,37
2686991	14-043-023-00133-010	101000 OLIVAR-SIN VARIEDAD	S	2,18	2,18
2686987	14-043-023-00133-011	101000 OLIVAR-SIN VARIEDAD	S	5,48	5,48
2686988	14-043-023-00133-012	101000 OLIVAR-SIN VARIEDAD	S	0,01	0,01
2686985	14-043-024-00199-005	101000 OLIVAR-SIN VARIEDAD	S	3,84	3,84
2686986	14-043-024-00200-001	101000 OLIVAR-SIN VARIEDAD	S	4,25	4,25

**Porcentaje de superficie determinada situada en zonas RAMSAR****PUNTOS:** 0,00 0.0%

<u>REF.</u>	<u>REFERENCIA SIGPAC</u>	<u>CULTIVO DESCRIPCIÓN CULTIVO</u>	<u>S/R</u>	<u>SUP. COMPROM.</u> <u>(ha)</u>	<u>SUP. CUMPLE</u> <u>(ha)</u>
2686992	14-043-023-00050-004	101000 OLIVAR-SIN VARIEDAD	S	0,63	0,00
2686990	14-043-023-00050-005	101000 OLIVAR-SIN VARIEDAD	S	8,60	0,00
2686993	14-043-023-00133-007	101000 OLIVAR-SIN VARIEDAD	S	0,05	0,00
2686994	14-043-023-00133-008	101000 OLIVAR-SIN VARIEDAD	S	0,25	0,00
2686989	14-043-023-00133-009	101000 OLIVAR-SIN VARIEDAD	S	0,37	0,00
2686991	14-043-023-00133-010	101000 OLIVAR-SIN VARIEDAD	S	2,18	0,00
2686987	14-043-023-00133-011	101000 OLIVAR-SIN VARIEDAD	S	5,48	0,00
2686988	14-043-023-00133-012	101000 OLIVAR-SIN VARIEDAD	S	0,01	0,00
2686985	14-043-024-00199-005	101000 OLIVAR-SIN VARIEDAD	S	3,84	0,00
2686986	14-043-024-00200-001	101000 OLIVAR-SIN VARIEDAD	S	4,25	0,00

**Porcentaje de superficie determinada en zonas vulnerables a la contaminación por nitratos****PUNTOS:** 0,00 0.0%

<u>REF.</u>	<u>REFERENCIA SIGPAC</u>	<u>CULTIVO DESCRIPCIÓN CULTIVO</u>	<u>S/R</u>	<u>SUP. COMPROM.</u> <u>(ha)</u>	<u>SUP. CUMPLE</u> <u>(ha)</u>
2686992	14-043-023-00050-004	101000 OLIVAR-SIN VARIEDAD	S	0,63	0,00
2686990	14-043-023-00050-005	101000 OLIVAR-SIN VARIEDAD	S	8,60	0,00
2686993	14-043-023-00133-007	101000 OLIVAR-SIN VARIEDAD	S	0,05	0,00
2686994	14-043-023-00133-008	101000 OLIVAR-SIN VARIEDAD	S	0,25	0,00
2686989	14-043-023-00133-009	101000 OLIVAR-SIN VARIEDAD	S	0,37	0,00
2686991	14-043-023-00133-010	101000 OLIVAR-SIN VARIEDAD	S	2,18	0,00
2686987	14-043-023-00133-011	101000 OLIVAR-SIN VARIEDAD	S	5,48	0,00
2686988	14-043-023-00133-012	101000 OLIVAR-SIN VARIEDAD	S	0,01	0,00
2686985	14-043-024-00199-005	101000 OLIVAR-SIN VARIEDAD	S	3,84	0,00
2686986	14-043-024-00200-001	101000 OLIVAR-SIN VARIEDAD	S	4,25	0,00

**Mayor pendiente media****PUNTOS:** 3,00 30.03%

<u>REF.</u>	<u>REFERENCIA SIGPAC</u>	<u>CULTIVO DESCRIPCIÓN CULTIVO</u>	<u>S/R</u>	<u>PENDIENTE MEDIA (%)</u>	<u>SUP. COMPROM.</u> <u>(ha)</u>
2686992	14-043-023-00050-004	101000 OLIVAR-SIN VARIEDAD	S	40,80	0,63
2686990	14-043-023-00050-005	101000 OLIVAR-SIN VARIEDAD	S	32,80	8,60
2686993	14-043-023-00133-007	101000 OLIVAR-SIN VARIEDAD	S	41,56	0,05

REF.	REFERENCIA SIGPAC	CULTIVO	DESCRIPCIÓN CULTIVO	S/R	PENDIENTE	SUP.
					MEDIA (%)	COMPROM.
					(ha)	(ha)
2686994	14-043-023-00133-008	101000	OLIVAR-SIN VARIEDAD	S	39,49	0,25
2686989	14-043-023-00133-009	101000	OLIVAR-SIN VARIEDAD	S	30,53	0,37
2686991	14-043-023-00133-010	101000	OLIVAR-SIN VARIEDAD	S	29,29	2,18
2686987	14-043-023-00133-011	101000	OLIVAR-SIN VARIEDAD	S	24,36	5,48
2686988	14-043-023-00133-012	101000	OLIVAR-SIN VARIEDAD	S	37,45	0,01
2686985	14-043-024-00199-005	101000	OLIVAR-SIN VARIEDAD	S	29,40	3,84
2686986	14-043-024-00200-001	101000	OLIVAR-SIN VARIEDAD	S	30,31	4,25

**Porcentaje de superficie determinada en Red Natura 2000**

PUNTOS: 4,00 100.0%

REF.	REFERENCIA SIGPAC	CULTIVO	DESCRIPCIÓN CULTIVO	S/R	SUP.	SUP.
					COMPROM.	CUMPLE
					(ha)	(ha)
2686992	14-043-023-00050-004	101000	OLIVAR-SIN VARIEDAD	S	0,63	0,63
2686990	14-043-023-00050-005	101000	OLIVAR-SIN VARIEDAD	S	8,60	8,60
2686993	14-043-023-00133-007	101000	OLIVAR-SIN VARIEDAD	S	0,05	0,05
2686994	14-043-023-00133-008	101000	OLIVAR-SIN VARIEDAD	S	0,25	0,25
2686989	14-043-023-00133-009	101000	OLIVAR-SIN VARIEDAD	S	0,37	0,37
2686991	14-043-023-00133-010	101000	OLIVAR-SIN VARIEDAD	S	2,18	2,18
2686987	14-043-023-00133-011	101000	OLIVAR-SIN VARIEDAD	S	5,48	5,48
2686988	14-043-023-00133-012	101000	OLIVAR-SIN VARIEDAD	S	0,01	0,01
2686985	14-043-024-00199-005	101000	OLIVAR-SIN VARIEDAD	S	3,84	3,84
2686986	14-043-024-00200-001	101000	OLIVAR-SIN VARIEDAD	S	4,25	4,25



<u>APELLIDOS Y NOMBRE / RAZÓN SOCIAL</u>		<u>NIF</u>	<u>EXPEDIENTE</u>	<u>SUP. COMPROMETIDA</u>				
				<u>(ha)</u>				
MORENO ALAMO ELIAS		75696373S	3039233	18.62				
<b>RESOLUCIÓN ADMITIDO</b>								
<b>IMPORTE POR ANUALIDAD</b>								
		<b>2015</b>	<b>2016</b>	<b>2017</b>	<b>2018</b>	<b>2019</b>		
<b>IMPORTE MÁXIMO SUBVENCIONABLE</b>		2.125,29 €	2.125,29 €	2.125,29 €	2.125,29 €	2.125,29 €		
<b>IMPORTE MEDIO DE TRANSFERENCIA (€/ha)</b>		114,14 €	114,14 €	114,14 €	114,14 €	114,14 €		
<b>RECINTOS COMPROMETIDOS</b>								
<u>REF.</u>	<u>REFERENCIA SIGPAC</u>	<u>CULTIVO</u>	<u>DESCRIPCIÓN CULTIVO</u>	<u>PEND. MEDIA</u>	<u>SUP. DEC. ADMIN.</u>	<u>SUP. CERT.</u>	<u>SUP. CAMPO</u>	<u>SUP. COMPROM.</u>
				<u>S/R</u>	<u>(%)</u>	<u>(ha)</u>	<u>(ha)</u>	<u>(ha)</u>
2641493	14-054-054-00179-002	101000	OLIVAR-SIN VARIEDAD	S	57,33	4,38	4,38	4,38
2641494	14-054-054-00178-001	101000	OLIVAR-SIN VARIEDAD	S	48,16	10,80	10,80	10,80
2641495	14-054-054-00179-003	101000	OLIVAR-SIN VARIEDAD	S	50,50	3,44	3,44	3,44

**RESUMEN CRITERIOS DE SELECCIÓN**

<b>10.1.12 Agricultura de montaña con orientación ecológica en olivar</b>		<b>PUNTOS: 10,00</b>	
		<b>PUNTOS</b>	
<b>Solicitantes de la medida 11, específica para la conversión o mantenimiento en agricultura ecológica</b>		3,00	S
<b>Porcentaje de superficie determinada en zonas con limitaciones naturales u otras limitaciones específicas ubicadas en las zonas de montaña</b>		4,00	100.0%
<b>Porcentaje de superficie determinada situada en zonas RAMSAR</b>		0,00	0.0%
<b>Porcentaje de superficie determinada en zonas vulnerables a la contaminación por nitratos</b>		0,00	0.0%
<b>Mayor pendiente media</b>		3,00	50.75%
<b>Porcentaje de superficie determinada en Red Natura 2000</b>		0,00	0.0%



**DETALLE CRITERIOS DE SELECCIÓN****10.1.12 Agricultura de montaña con orientación ecológica en olivar****PUNTOS:** 10,00**Solicitantes de la medida 11, específica para la conversión o mantenimiento en agricultura ecológica****PUNTOS:** 3,00 S**Porcentaje de superficie determinada en zonas con limitaciones naturales u otras limitaciones específicas ubicadas en las zonas de montaña****PUNTOS:** 4,00 100.0%

<u>REF.</u>	<u>REFERENCIA SIGPAC</u>	<u>CULTIVO</u>	<u>DESCRIPCIÓN CULTIVO</u>	<u>S/R</u>	<u>SUP. COMPROM.</u> <u>(ha)</u>	<u>SUP. CUMPLE</u> <u>(ha)</u>
2641494	14-054-054-00178-001	101000	OLIVAR-SIN VARIEDAD	S	10,80	10,80
2641493	14-054-054-00179-002	101000	OLIVAR-SIN VARIEDAD	S	4,38	4,38
2641495	14-054-054-00179-003	101000	OLIVAR-SIN VARIEDAD	S	3,44	3,44

**Porcentaje de superficie determinada situada en zonas RAMSAR****PUNTOS:** 0,00 0.0%

<u>REF.</u>	<u>REFERENCIA SIGPAC</u>	<u>CULTIVO</u>	<u>DESCRIPCIÓN CULTIVO</u>	<u>S/R</u>	<u>SUP. COMPROM.</u> <u>(ha)</u>	<u>SUP. CUMPLE</u> <u>(ha)</u>
2641494	14-054-054-00178-001	101000	OLIVAR-SIN VARIEDAD	S	10,80	0,00
2641493	14-054-054-00179-002	101000	OLIVAR-SIN VARIEDAD	S	4,38	0,00
2641495	14-054-054-00179-003	101000	OLIVAR-SIN VARIEDAD	S	3,44	0,00

**Porcentaje de superficie determinada en zonas vulnerables a la contaminación por nitratos****PUNTOS:** 0,00 0.0%

<u>REF.</u>	<u>REFERENCIA SIGPAC</u>	<u>CULTIVO</u>	<u>DESCRIPCIÓN CULTIVO</u>	<u>S/R</u>	<u>SUP. COMPROM.</u> <u>(ha)</u>	<u>SUP. CUMPLE</u> <u>(ha)</u>
2641494	14-054-054-00178-001	101000	OLIVAR-SIN VARIEDAD	S	10,80	0,00
2641493	14-054-054-00179-002	101000	OLIVAR-SIN VARIEDAD	S	4,38	0,00
2641495	14-054-054-00179-003	101000	OLIVAR-SIN VARIEDAD	S	3,44	0,00

**Mayor pendiente media****PUNTOS:** 3,00 50.75%

<u>REF.</u>	<u>REFERENCIA SIGPAC</u>	<u>CULTIVO</u>	<u>DESCRIPCIÓN CULTIVO</u>	<u>S/R</u>	<u>PENDIENTE MEDIA (%)</u>	<u>SUP. COMPROM.</u> <u>(ha)</u>
2641494	14-054-054-00178-001	101000	OLIVAR-SIN VARIEDAD	S	48,16	10,80
2641493	14-054-054-00179-002	101000	OLIVAR-SIN VARIEDAD	S	57,33	4,38
2641495	14-054-054-00179-003	101000	OLIVAR-SIN VARIEDAD	S	50,50	3,44

**Porcentaje de superficie determinada en Red Natura 2000****PUNTOS:** 0,00 0.0%

<u>REF.</u>	<u>REFERENCIA SIGPAC</u>	<u>CULTIVO</u>	<u>DESCRIPCIÓN CULTIVO</u>	<u>S/R</u>	<u>SUP. COMPROM.</u> <u>(ha)</u>	<u>SUP. CUMPLE</u> <u>(ha)</u>
2641494	14-054-054-00178-001	101000	OLIVAR-SIN VARIEDAD	S	10,80	0,00
2641493	14-054-054-00179-002	101000	OLIVAR-SIN VARIEDAD	S	4,38	0,00
2641495	14-054-054-00179-003	101000	OLIVAR-SIN VARIEDAD	S	3,44	0,00



				<b>SUP. COMPROMETIDA</b>					
<b>APELLIDOS Y NOMBRE / RAZÓN SOCIAL</b>				<b>NIF</b>	<b>EXPEDIENTE</b>	<b>(ha)</b>			
MORENO ALAMO FRANCISCO ANTONIO				30468723W	3040701	11.47			
<b>RESOLUCIÓN</b>									
<b>ADMITIDO</b>									
<b>IMPORTE POR ANUALIDAD</b>									
				<b>2015</b>	<b>2016</b>	<b>2017</b>	<b>2018</b>	<b>2019</b>	
<b>IMPORTE MÁXIMO SUBVENCIONABLE</b>				1.309,19 €	1.309,19 €	1.309,19 €	1.309,19 €	1.309,19 €	
<b>IMPORTE MEDIO DE TRANSFERENCIA (€/ha)</b>				114,14 €	114,14 €	114,14 €	114,14 €	114,14 €	
<b>RECINTOS COMPROMETIDOS</b>									
<b>REF.</b>	<b>REFERENCIA SIGPAC</b>	<b>CULTIVO</b>	<b>DESCRIPCIÓN CULTIVO</b>	<b>S/R</b>	<b>PEND. MEDIA (%)</b>	<b>SUP. DEC. ADMIN. (ha)</b>	<b>SUP. CERT. (ha)</b>	<b>SUP. CAMPO (ha)</b>	<b>SUP. COMPROM. (ha)</b>
2306758	14-054-055-00001-002	101000	OLIVAR-SIN VARIEDAD	S	48,34	10,00	10,00		10,00
2306760	14-054-055-00001-007	101000	OLIVAR-SIN VARIEDAD	S	48,01	1,47	1,47		1,47

**RESUMEN CRITERIOS DE SELECCIÓN**

<b>10.1.12 Agricultura de montaña con orientación ecológica en olivar</b>		<b>PUNTOS: 10,00</b>
	<b>PUNTOS</b>	
<b>Solicitantes de la medida 11, específica para la conversión o mantenimiento en agricultura ecológica</b>	3,00	S
<b>Porcentaje de superficie determinada en zonas con limitaciones naturales u otras limitaciones específicas ubicadas en las zonas de montaña</b>	4,00	100.0%
<b>Porcentaje de superficie determinada situada en zonas RAMSAR</b>	0,00	0.0%
<b>Porcentaje de superficie determinada en zonas vulnerables a la contaminación por nitratos</b>	0,00	0.0%
<b>Mayor pendiente media</b>	3,00	48.3%
<b>Porcentaje de superficie determinada en Red Natura 2000</b>	0,00	0.0%





**DETALLE CRITERIOS DE SELECCIÓN****10.1.12 Agricultura de montaña con orientación ecológica en olivar****PUNTOS: 10,00****Solicitantes de la medida 11, específica para la conversión o mantenimiento en agricultura ecológica****PUNTOS: 3,00 S****Porcentaje de superficie determinada en zonas con limitaciones naturales u otras limitaciones específicas ubicadas en las zonas de montaña****PUNTOS: 4,00 100.0%**

<u>REF.</u>	<u>REFERENCIA SIGPAC</u>	<u>CULTIVO</u>	<u>DESCRIPCIÓN CULTIVO</u>	<u>S/R</u>	<u>SUP. COMPROM.</u> <u>(ha)</u>	<u>SUP. CUMPLE</u> <u>(ha)</u>
2306758	14-054-055-00001-002	101000	OLIVAR-SIN VARIEDAD	S	10,00	10,00
2306760	14-054-055-00001-007	101000	OLIVAR-SIN VARIEDAD	S	1,47	1,47

**Porcentaje de superficie determinada situada en zonas RAMSAR****PUNTOS: 0,00 0.0%**

<u>REF.</u>	<u>REFERENCIA SIGPAC</u>	<u>CULTIVO</u>	<u>DESCRIPCIÓN CULTIVO</u>	<u>S/R</u>	<u>SUP. COMPROM.</u> <u>(ha)</u>	<u>SUP. CUMPLE</u> <u>(ha)</u>
2306758	14-054-055-00001-002	101000	OLIVAR-SIN VARIEDAD	S	10,00	0,00
2306760	14-054-055-00001-007	101000	OLIVAR-SIN VARIEDAD	S	1,47	0,00

**Porcentaje de superficie determinada en zonas vulnerables a la contaminación por nitratos****PUNTOS: 0,00 0.0%**

<u>REF.</u>	<u>REFERENCIA SIGPAC</u>	<u>CULTIVO</u>	<u>DESCRIPCIÓN CULTIVO</u>	<u>S/R</u>	<u>SUP. COMPROM.</u> <u>(ha)</u>	<u>SUP. CUMPLE</u> <u>(ha)</u>
2306758	14-054-055-00001-002	101000	OLIVAR-SIN VARIEDAD	S	10,00	0,00
2306760	14-054-055-00001-007	101000	OLIVAR-SIN VARIEDAD	S	1,47	0,00

**Mayor pendiente media****PUNTOS: 3,00 48.3%**

<u>REF.</u>	<u>REFERENCIA SIGPAC</u>	<u>CULTIVO</u>	<u>DESCRIPCIÓN CULTIVO</u>	<u>S/R</u>	<u>PENDIENTE MEDIA (%)</u>	<u>SUP. COMPROM.</u> <u>(ha)</u>
2306758	14-054-055-00001-002	101000	OLIVAR-SIN VARIEDAD	S	48,34	10,00
2306760	14-054-055-00001-007	101000	OLIVAR-SIN VARIEDAD	S	48,01	1,47

**Porcentaje de superficie determinada en Red Natura 2000****PUNTOS: 0,00 0.0%**

<u>REF.</u>	<u>REFERENCIA SIGPAC</u>	<u>CULTIVO</u>	<u>DESCRIPCIÓN CULTIVO</u>	<u>S/R</u>	<u>SUP. COMPROM.</u> <u>(ha)</u>	<u>SUP. CUMPLE</u> <u>(ha)</u>
2306758	14-054-055-00001-002	101000	OLIVAR-SIN VARIEDAD	S	10,00	0,00
2306760	14-054-055-00001-007	101000	OLIVAR-SIN VARIEDAD	S	1,47	0,00



<u>APELLIDOS Y NOMBRE / RAZÓN SOCIAL</u>		<u>NIF</u>	<u>EXPEDIENTE</u>	<u>SUP. COMPROMETIDA</u>				
				<u>(ha)</u>				
MORENO CABEZAS CARMEN Y HNOS.		E14224927	3040292	53.51				
<b>RESOLUCIÓN ADMITIDO</b>								
<b>IMPORTE POR ANUALIDAD</b>								
		<u>2015</u>	<u>2016</u>	<u>2017</u>	<u>2018</u>	<u>2019</u>		
IMPORTE MÁXIMO SUBVENCIONABLE		5.491,28 €	5.491,28 €	5.491,28 €	5.491,28 €	5.491,28 €		
IMPORTE MEDIO DE TRANSFERENCIA (€/ha)		102,62 €	102,62 €	102,62 €	102,62 €	102,62 €		
<b>RECINTOS COMPROMETIDOS</b>								
<u>REF.</u>	<u>REFERENCIA SIGPAC</u>	<u>CULTIVO</u>	<u>DESCRIPCIÓN CULTIVO</u>	<u>PEND. MEDIA</u>	<u>SUP. DEC. ADMIN.</u>	<u>SUP. CERT.</u>	<u>SUP. CAMPO</u>	<u>SUP. COMPROM.</u>
				<u>S/R</u>	<u>(%)</u>	<u>(ha)</u>	<u>(ha)</u>	<u>(ha)</u>
2658527	14-001-019-00012-016	101000	OLIVAR-SIN VARIEDAD	S	44,56	53,51	53,51	53,51

**RESUMEN CRITERIOS DE SELECCIÓN**

<b>10.1.12 Agricultura de montaña con orientación ecológica en olivar</b>		<b>PUNTOS: 14,00</b>	
		<b>PUNTOS</b>	
Solicitantes de la medida 11, específica para la conversión o mantenimiento en agricultura ecológica		3,00	S
Porcentaje de superficie determinada en zonas con limitaciones naturales u otras limitaciones específicas ubicadas en las zonas de montaña		4,00	100.0%
Porcentaje de superficie determinada situada en zonas RAMSAR		0,00	0.0%
Porcentaje de superficie determinada en zonas vulnerables a la contaminación por nitratos		0,00	0.0%
Mayor pendiente media		3,00	44.56%
Porcentaje de superficie determinada en Red Natura 2000		4,00	100.0%



**DETALLE CRITERIOS DE SELECCIÓN****10.1.12 Agricultura de montaña con orientación ecológica en olivar PUNTOS: 14,00**

<b>Solicitantes de la medida 11, específica para la conversión o mantenimiento en agricultura ecológica</b>						<b>PUNTOS:</b>	3,00	S
<b>Porcentaje de superficie determinada en zonas con limitaciones naturales u otras limitaciones específicas ubicadas en las zonas de montaña</b>						<b>PUNTOS:</b>	4,00	100.0%
<u>REF.</u>	<u>REFERENCIA SIGPAC</u>	<u>CULTIVO</u>	<u>DESCRIPCIÓN CULTIVO</u>	<u>S/R</u>	<u>SUP. COMPROM. (ha)</u>	<u>SUP. CUMPLE (ha)</u>		
2658527	14-001-019-00012-016	101000	OLIVAR-SIN VARIEDAD	S	53,51	53,51		
<b>Porcentaje de superficie determinada situada en zonas RAMSAR</b>						<b>PUNTOS:</b>	0,00	0.0%
<u>REF.</u>	<u>REFERENCIA SIGPAC</u>	<u>CULTIVO</u>	<u>DESCRIPCIÓN CULTIVO</u>	<u>S/R</u>	<u>SUP. COMPROM. (ha)</u>	<u>SUP. CUMPLE (ha)</u>		
2658527	14-001-019-00012-016	101000	OLIVAR-SIN VARIEDAD	S	53,51	0,00		
<b>Porcentaje de superficie determinada en zonas vulnerables a la contaminación por nitratos</b>						<b>PUNTOS:</b>	0,00	0.0%
<u>REF.</u>	<u>REFERENCIA SIGPAC</u>	<u>CULTIVO</u>	<u>DESCRIPCIÓN CULTIVO</u>	<u>S/R</u>	<u>SUP. COMPROM. (ha)</u>	<u>SUP. CUMPLE (ha)</u>		
2658527	14-001-019-00012-016	101000	OLIVAR-SIN VARIEDAD	S	53,51	0,00		
<b>Mayor pendiente media</b>						<b>PUNTOS:</b>	3,00	44.56%
<u>REF.</u>	<u>REFERENCIA SIGPAC</u>	<u>CULTIVO</u>	<u>DESCRIPCIÓN CULTIVO</u>	<u>S/R</u>	<u>PENDIENTE MEDIA (%)</u>	<u>SUP. COMPROM. (ha)</u>		
2658527	14-001-019-00012-016	101000	OLIVAR-SIN VARIEDAD	S	44,56	53,51		
<b>Porcentaje de superficie determinada en Red Natura 2000</b>						<b>PUNTOS:</b>	4,00	100.0%
<u>REF.</u>	<u>REFERENCIA SIGPAC</u>	<u>CULTIVO</u>	<u>DESCRIPCIÓN CULTIVO</u>	<u>S/R</u>	<u>SUP. COMPROM. (ha)</u>	<u>SUP. CUMPLE (ha)</u>		
2658527	14-001-019-00012-016	101000	OLIVAR-SIN VARIEDAD	S	53,51	53,51		



<u>APELLIDOS Y NOMBRE / RAZÓN SOCIAL</u>		<u>NIF</u>	<u>EXPEDIENTE</u>	<u>SUP. COMPROMETIDA</u>				
				<u>(ha)</u>				
MORENO CACHINERO MARTIN		75700235J	3041651	5.09				
<b>RESOLUCIÓN</b>								
<b>ADMITIDO</b>								
<b>IMPORTE POR ANUALIDAD</b>								
		<b>2015</b>	<b>2016</b>	<b>2017</b>	<b>2018</b>	<b>2019</b>		
<b>IMPORTE MÁXIMO SUBVENCIONABLE</b>		580,97 €	580,97 €	580,97 €	580,97 €	580,97 €		
<b>IMPORTE MEDIO DE TRANSFERENCIA (€/ha)</b>		114,14 €	114,14 €	114,14 €	114,14 €	114,14 €		
<b>RECINTOS COMPROMETIDOS</b>								
<u>REF.</u>	<u>REFERENCIA SIGPAC</u>	<u>CULTIVO</u>	<u>DESCRIPCIÓN CULTIVO</u>	<u>PEND. MEDIA</u>	<u>SUP. DEC. ADMIN.</u>	<u>SUP. CERT.</u>	<u>SUP. CAMPO</u>	<u>SUP. COMPROM.</u>
				<u>S/R</u>	<u>(%)</u>	<u>(ha)</u>	<u>(ha)</u>	<u>(ha)</u>
2656588	14-047-012-00028-005	101000	OLIVAR-SIN VARIEDAD	S	48,84	5,09	14,94	5,09

### RESUMEN CRITERIOS DE SELECCIÓN

<b>10.1.12 Agricultura de montaña con orientación ecológica en olivar</b>		<b>PUNTOS: 14,00</b>	
		<b>PUNTOS</b>	
<b>Solicitantes de la medida 11, específica para la conversión o mantenimiento en agricultura ecológica</b>		3,00	S
<b>Porcentaje de superficie determinada en zonas con limitaciones naturales u otras limitaciones específicas ubicadas en las zonas de montaña</b>		4,00	100.0%
<b>Porcentaje de superficie determinada situada en zonas RAMSAR</b>		0,00	0.0%
<b>Porcentaje de superficie determinada en zonas vulnerables a la contaminación por nitratos</b>		0,00	0.0%
<b>Mayor pendiente media</b>		3,00	48.84%
<b>Porcentaje de superficie determinada en Red Natura 2000</b>		4,00	100.0%



**DETALLE CRITERIOS DE SELECCIÓN****10.1.12 Agricultura de montaña con orientación ecológica en olivar PUNTOS: 14,00**

<b>Solicitantes de la medida 11, específica para la conversión o mantenimiento en agricultura ecológica</b>						<b>PUNTOS:</b>	<b>3,00</b>	<b>S</b>
<b>Porcentaje de superficie determinada en zonas con limitaciones naturales u otras limitaciones específicas ubicadas en las zonas de montaña</b>						<b>PUNTOS:</b>	<b>4,00</b>	<b>100.0%</b>
<u>REF.</u>	<u>REFERENCIA SIGPAC</u>	<u>CULTIVO</u>	<u>DESCRIPCIÓN CULTIVO</u>	<u>S/R</u>		<u>SUP. COMPROM.</u> <u>(ha)</u>	<u>SUP. CUMPLE</u> <u>(ha)</u>	
2656588	14-047-012-00028-005	101000	OLIVAR-SIN VARIEDAD	S		5,09	5,09	
<b>Porcentaje de superficie determinada situada en zonas RAMSAR</b>						<b>PUNTOS:</b>	<b>0,00</b>	<b>0.0%</b>
<u>REF.</u>	<u>REFERENCIA SIGPAC</u>	<u>CULTIVO</u>	<u>DESCRIPCIÓN CULTIVO</u>	<u>S/R</u>		<u>SUP. COMPROM.</u> <u>(ha)</u>	<u>SUP. CUMPLE</u> <u>(ha)</u>	
2656588	14-047-012-00028-005	101000	OLIVAR-SIN VARIEDAD	S		5,09	0,00	
<b>Porcentaje de superficie determinada en zonas vulnerables a la contaminación por nitratos</b>						<b>PUNTOS:</b>	<b>0,00</b>	<b>0.0%</b>
<u>REF.</u>	<u>REFERENCIA SIGPAC</u>	<u>CULTIVO</u>	<u>DESCRIPCIÓN CULTIVO</u>	<u>S/R</u>		<u>SUP. COMPROM.</u> <u>(ha)</u>	<u>SUP. CUMPLE</u> <u>(ha)</u>	
2656588	14-047-012-00028-005	101000	OLIVAR-SIN VARIEDAD	S		5,09	0,00	
<b>Mayor pendiente media</b>						<b>PUNTOS:</b>	<b>3,00</b>	<b>48.84%</b>
<u>REF.</u>	<u>REFERENCIA SIGPAC</u>	<u>CULTIVO</u>	<u>DESCRIPCIÓN CULTIVO</u>	<u>S/R</u>	<u>PENDIENTE MEDIA (%)</u>	<u>SUP. COMPROM.</u> <u>(ha)</u>		
2656588	14-047-012-00028-005	101000	OLIVAR-SIN VARIEDAD	S	48,84	5,09		
<b>Porcentaje de superficie determinada en Red Natura 2000</b>						<b>PUNTOS:</b>	<b>4,00</b>	<b>100.0%</b>
<u>REF.</u>	<u>REFERENCIA SIGPAC</u>	<u>CULTIVO</u>	<u>DESCRIPCIÓN CULTIVO</u>	<u>S/R</u>		<u>SUP. COMPROM.</u> <u>(ha)</u>	<u>SUP. CUMPLE</u> <u>(ha)</u>	
2656588	14-047-012-00028-005	101000	OLIVAR-SIN VARIEDAD	S		5,09	5,09	



				<b>SUP. COMPROMETIDA</b>					
<b>APELLIDOS Y NOMBRE / RAZÓN SOCIAL</b>			<b>NIF</b>	<b>EXPEDIENTE</b>	<b>(ha)</b>				
MORENO COLETO BARTOLOME			80132431V	3042669	14.2				
<b>RESOLUCIÓN</b>									
<b>ADMITIDO</b>									
<b>IMPORTES POR ANUALIDAD</b>									
			<b>2015</b>	<b>2016</b>	<b>2017</b>	<b>2018</b>	<b>2019</b>		
<b>IMPORTE MÁXIMO SUBVENCIONABLE</b>			1.620,79 €	1.620,79 €	1.620,79 €	1.620,79 €	1.620,79 €		
<b>IMPORTE MEDIO DE TRANSFERENCIA (€/ha)</b>			114,14 €	114,14 €	114,14 €	114,14 €	114,14 €		
<b>RECINTOS COMPROMETIDOS</b>									
<b>REF.</b>	<b>REFERENCIA SIGPAC</b>	<b>CULTIVO</b>	<b>DESCRIPCIÓN CULTIVO</b>	<b>S/R</b>	<b>PEND. MEDIA (%)</b>	<b>SUP. DEC. ADMIN. (ha)</b>	<b>SUP. CERT. (ha)</b>	<b>SUP. CAMPO (ha)</b>	<b>SUP. COMPROM. (ha)</b>
2360180	14-043-051-00034-001	101000	OLIVAR-SIN VARIEDAD	S	38,79	0,59	0,59		0,59
2360181	14-043-051-00040-005	101000	OLIVAR-SIN VARIEDAD	S	50,00	1,28	1,28		1,28
2360182	14-043-051-00040-012	101000	OLIVAR-SIN VARIEDAD	S	40,14	0,15	0,15		0,15
2360183	14-043-051-00040-010	101000	OLIVAR-SIN VARIEDAD	S	37,34	0,30	0,30		0,30
2360184	14-043-051-00041-002	101000	OLIVAR-SIN VARIEDAD	S	44,35	2,25	2,33		2,25
2360185	14-043-051-00040-007	101000	OLIVAR-SIN VARIEDAD	S	61,26	0,08	0,08		0,08
2360186	14-043-051-00035-001	101000	OLIVAR-SIN VARIEDAD	S	50,93	0,39	0,39		0,39
2360187	14-043-051-00035-002	101000	OLIVAR-SIN VARIEDAD	S	51,12	0,04	0,04		0,04
2360188	14-043-051-00042-002	101000	OLIVAR-SIN VARIEDAD	S	44,42	0,48	0,48		0,48
2360189	14-043-051-00040-004	101000	OLIVAR-SIN VARIEDAD	S	54,54	3,50	3,78		3,50
2360190	14-043-051-00044-002	101000	OLIVAR-SIN VARIEDAD	S	41,32	0,33	0,33		0,33
2360191	14-043-051-00044-005	101000	OLIVAR-SIN VARIEDAD	S	49,70	1,42	1,42		1,42
2360192	14-043-051-00044-001	101000	OLIVAR-SIN VARIEDAD	S	49,04	2,78	2,81		2,78
2360193	14-043-051-00042-005	101000	OLIVAR-SIN VARIEDAD	S	26,65	0,02	0,02		0,02
2360194	14-043-051-00041-003	101000	OLIVAR-SIN VARIEDAD	S	43,25	0,58	0,58		0,58
2360195	14-043-051-00040-004	101000	OLIVAR-SIN VARIEDAD	S	54,54	0,01	0,01		0,01

**RESUMEN CRITERIOS DE SELECCIÓN****10.1.12 Agricultura de montaña con orientación ecológica en olivar****PUNTOS:** 14,00

	<b>PUNTOS</b>	
<b>Solicitantes de la medida 11, específica para la conversión o mantenimiento en agricultura ecológica</b>	3,00	S
<b>Porcentaje de superficie determinada en zonas con limitaciones naturales u otras limitaciones específicas ubicadas en las zonas de montaña</b>	4,00	100.0%
<b>Porcentaje de superficie determinada situada en zonas RAMSAR</b>	0,00	0.0%
<b>Porcentaje de superficie determinada en zonas vulnerables a la contaminación por nitratos</b>	0,00	0.0%
<b>Mayor pendiente media</b>	3,00	48.56%
<b>Porcentaje de superficie determinada en Red Natura 2000</b>	4,00	100.0%



**DETALLE CRITERIOS DE SELECCIÓN****10.1.12 Agricultura de montaña con orientación ecológica en olivar****PUNTOS:** 14,00**Solicitantes de la medida 11, específica para la conversión o mantenimiento en agricultura ecológica****PUNTOS:** 3,00 S**Porcentaje de superficie determinada en zonas con limitaciones naturales u otras limitaciones específicas ubicadas en las zonas de montaña****PUNTOS:** 4,00 100.0%

<u>REF.</u>	<u>REFERENCIA SIGPAC</u>	<u>CULTIVO DESCRIPCIÓN CULTIVO</u>	<u>S/R</u>	<u>SUP. COMPROM.</u> <u>(ha)</u>	<u>SUP. CUMPLE</u> <u>(ha)</u>
2360180	14-043-051-00034-001	101000 OLIVAR-SIN VARIEDAD	S	0,59	0,59
2360186	14-043-051-00035-001	101000 OLIVAR-SIN VARIEDAD	S	0,39	0,39
2360187	14-043-051-00035-002	101000 OLIVAR-SIN VARIEDAD	S	0,04	0,04
2360195	14-043-051-00040-004	101000 OLIVAR-SIN VARIEDAD	S	0,01	0,01
2360189	14-043-051-00040-004	101000 OLIVAR-SIN VARIEDAD	S	3,50	3,50
2360181	14-043-051-00040-005	101000 OLIVAR-SIN VARIEDAD	S	1,28	1,28
2360185	14-043-051-00040-007	101000 OLIVAR-SIN VARIEDAD	S	0,08	0,08
2360183	14-043-051-00040-010	101000 OLIVAR-SIN VARIEDAD	S	0,30	0,30
2360182	14-043-051-00040-012	101000 OLIVAR-SIN VARIEDAD	S	0,15	0,15
2360184	14-043-051-00041-002	101000 OLIVAR-SIN VARIEDAD	S	2,25	2,25
2360194	14-043-051-00041-003	101000 OLIVAR-SIN VARIEDAD	S	0,58	0,58
2360188	14-043-051-00042-002	101000 OLIVAR-SIN VARIEDAD	S	0,48	0,48
2360193	14-043-051-00042-005	101000 OLIVAR-SIN VARIEDAD	S	0,02	0,02
2360192	14-043-051-00044-001	101000 OLIVAR-SIN VARIEDAD	S	2,78	2,78
2360190	14-043-051-00044-002	101000 OLIVAR-SIN VARIEDAD	S	0,33	0,33
2360191	14-043-051-00044-005	101000 OLIVAR-SIN VARIEDAD	S	1,42	1,42

**Porcentaje de superficie determinada situada en zonas RAMSAR****PUNTOS:** 0,00 0.0%

<u>REF.</u>	<u>REFERENCIA SIGPAC</u>	<u>CULTIVO DESCRIPCIÓN CULTIVO</u>	<u>S/R</u>	<u>SUP. COMPROM.</u> <u>(ha)</u>	<u>SUP. CUMPLE</u> <u>(ha)</u>
2360180	14-043-051-00034-001	101000 OLIVAR-SIN VARIEDAD	S	0,59	0,00
2360186	14-043-051-00035-001	101000 OLIVAR-SIN VARIEDAD	S	0,39	0,00
2360187	14-043-051-00035-002	101000 OLIVAR-SIN VARIEDAD	S	0,04	0,00
2360189	14-043-051-00040-004	101000 OLIVAR-SIN VARIEDAD	S	3,50	0,00
2360195	14-043-051-00040-004	101000 OLIVAR-SIN VARIEDAD	S	0,01	0,00
2360181	14-043-051-00040-005	101000 OLIVAR-SIN VARIEDAD	S	1,28	0,00
2360185	14-043-051-00040-007	101000 OLIVAR-SIN VARIEDAD	S	0,08	0,00
2360183	14-043-051-00040-010	101000 OLIVAR-SIN VARIEDAD	S	0,30	0,00
2360182	14-043-051-00040-012	101000 OLIVAR-SIN VARIEDAD	S	0,15	0,00
2360184	14-043-051-00041-002	101000 OLIVAR-SIN VARIEDAD	S	2,25	0,00
2360194	14-043-051-00041-003	101000 OLIVAR-SIN VARIEDAD	S	0,58	0,00
2360188	14-043-051-00042-002	101000 OLIVAR-SIN VARIEDAD	S	0,48	0,00
2360193	14-043-051-00042-005	101000 OLIVAR-SIN VARIEDAD	S	0,02	0,00
2360192	14-043-051-00044-001	101000 OLIVAR-SIN VARIEDAD	S	2,78	0,00
2360190	14-043-051-00044-002	101000 OLIVAR-SIN VARIEDAD	S	0,33	0,00
2360191	14-043-051-00044-005	101000 OLIVAR-SIN VARIEDAD	S	1,42	0,00

**Porcentaje de superficie determinada en zonas vulnerables a la contaminación por nitratos****PUNTOS:** 0,00 0.0%

<u>REF.</u>	<u>REFERENCIA SIGPAC</u>	<u>CULTIVO DESCRIPCIÓN CULTIVO</u>	<u>S/R</u>	<u>SUP. COMPROM.</u> <u>(ha)</u>	<u>SUP. CUMPLE</u> <u>(ha)</u>
2360180	14-043-051-00034-001	101000 OLIVAR-SIN VARIEDAD	S	0,59	0,00
2360186	14-043-051-00035-001	101000 OLIVAR-SIN VARIEDAD	S	0,39	0,00
2360187	14-043-051-00035-002	101000 OLIVAR-SIN VARIEDAD	S	0,04	0,00
2360189	14-043-051-00040-004	101000 OLIVAR-SIN VARIEDAD	S	3,50	0,00
2360195	14-043-051-00040-004	101000 OLIVAR-SIN VARIEDAD	S	0,01	0,00
2360181	14-043-051-00040-005	101000 OLIVAR-SIN VARIEDAD	S	1,28	0,00
2360185	14-043-051-00040-007	101000 OLIVAR-SIN VARIEDAD	S	0,08	0,00

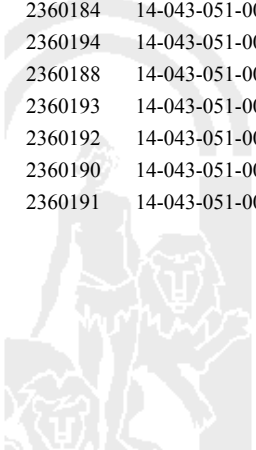
<u>REF.</u>	<u>REFERENCIA SIGPAC</u>	<u>CULTIVO</u>	<u>DESCRIPCIÓN CULTIVO</u>	<u>S/R</u>	<u>SUP. COMPROM.</u> <u>(ha)</u>	<u>SUP. CUMPLE</u> <u>(ha)</u>
2360183	14-043-051-00040-010	101000	OLIVAR-SIN VARIEDAD	S	0,30	0,00
2360182	14-043-051-00040-012	101000	OLIVAR-SIN VARIEDAD	S	0,15	0,00
2360184	14-043-051-00041-002	101000	OLIVAR-SIN VARIEDAD	S	2,25	0,00
2360194	14-043-051-00041-003	101000	OLIVAR-SIN VARIEDAD	S	0,58	0,00
2360188	14-043-051-00042-002	101000	OLIVAR-SIN VARIEDAD	S	0,48	0,00
2360193	14-043-051-00042-005	101000	OLIVAR-SIN VARIEDAD	S	0,02	0,00
2360192	14-043-051-00044-001	101000	OLIVAR-SIN VARIEDAD	S	2,78	0,00
2360190	14-043-051-00044-002	101000	OLIVAR-SIN VARIEDAD	S	0,33	0,00
2360191	14-043-051-00044-005	101000	OLIVAR-SIN VARIEDAD	S	1,42	0,00

**Mayor pendiente media****PUNTOS:** 3,00 48.56%

<u>REF.</u>	<u>REFERENCIA SIGPAC</u>	<u>CULTIVO</u>	<u>DESCRIPCIÓN CULTIVO</u>	<u>S/R</u>	<u>PENDIENTE MEDIA (%)</u>	<u>SUP. COMPROM.</u> <u>(ha)</u>
2360180	14-043-051-00034-001	101000	OLIVAR-SIN VARIEDAD	S	38,79	0,59
2360186	14-043-051-00035-001	101000	OLIVAR-SIN VARIEDAD	S	50,93	0,39
2360187	14-043-051-00035-002	101000	OLIVAR-SIN VARIEDAD	S	51,12	0,04
2360189	14-043-051-00040-004	101000	OLIVAR-SIN VARIEDAD	S	54,54	3,50
2360195	14-043-051-00040-004	101000	OLIVAR-SIN VARIEDAD	S	54,54	0,01
2360181	14-043-051-00040-005	101000	OLIVAR-SIN VARIEDAD	S	50,00	1,28
2360185	14-043-051-00040-007	101000	OLIVAR-SIN VARIEDAD	S	61,26	0,08
2360183	14-043-051-00040-010	101000	OLIVAR-SIN VARIEDAD	S	37,34	0,30
2360182	14-043-051-00040-012	101000	OLIVAR-SIN VARIEDAD	S	40,14	0,15
2360184	14-043-051-00041-002	101000	OLIVAR-SIN VARIEDAD	S	44,35	2,25
2360194	14-043-051-00041-003	101000	OLIVAR-SIN VARIEDAD	S	43,25	0,58
2360188	14-043-051-00042-002	101000	OLIVAR-SIN VARIEDAD	S	44,42	0,48
2360193	14-043-051-00042-005	101000	OLIVAR-SIN VARIEDAD	S	26,65	0,02
2360192	14-043-051-00044-001	101000	OLIVAR-SIN VARIEDAD	S	49,04	2,78
2360190	14-043-051-00044-002	101000	OLIVAR-SIN VARIEDAD	S	41,32	0,33
2360191	14-043-051-00044-005	101000	OLIVAR-SIN VARIEDAD	S	49,70	1,42

**Porcentaje de superficie determinada en Red Natura 2000****PUNTOS:** 4,00 100.0%

<u>REF.</u>	<u>REFERENCIA SIGPAC</u>	<u>CULTIVO</u>	<u>DESCRIPCIÓN CULTIVO</u>	<u>S/R</u>	<u>SUP. COMPROM.</u> <u>(ha)</u>	<u>SUP. CUMPLE</u> <u>(ha)</u>
2360180	14-043-051-00034-001	101000	OLIVAR-SIN VARIEDAD	S	0,59	0,59
2360186	14-043-051-00035-001	101000	OLIVAR-SIN VARIEDAD	S	0,39	0,39
2360187	14-043-051-00035-002	101000	OLIVAR-SIN VARIEDAD	S	0,04	0,04
2360189	14-043-051-00040-004	101000	OLIVAR-SIN VARIEDAD	S	3,50	3,50
2360195	14-043-051-00040-004	101000	OLIVAR-SIN VARIEDAD	S	0,01	0,01
2360181	14-043-051-00040-005	101000	OLIVAR-SIN VARIEDAD	S	1,28	1,28
2360185	14-043-051-00040-007	101000	OLIVAR-SIN VARIEDAD	S	0,08	0,08
2360183	14-043-051-00040-010	101000	OLIVAR-SIN VARIEDAD	S	0,30	0,30
2360182	14-043-051-00040-012	101000	OLIVAR-SIN VARIEDAD	S	0,15	0,15
2360184	14-043-051-00041-002	101000	OLIVAR-SIN VARIEDAD	S	2,25	2,25
2360194	14-043-051-00041-003	101000	OLIVAR-SIN VARIEDAD	S	0,58	0,58
2360188	14-043-051-00042-002	101000	OLIVAR-SIN VARIEDAD	S	0,48	0,48
2360193	14-043-051-00042-005	101000	OLIVAR-SIN VARIEDAD	S	0,02	0,02
2360192	14-043-051-00044-001	101000	OLIVAR-SIN VARIEDAD	S	2,78	2,78
2360190	14-043-051-00044-002	101000	OLIVAR-SIN VARIEDAD	S	0,33	0,33
2360191	14-043-051-00044-005	101000	OLIVAR-SIN VARIEDAD	S	1,42	1,42





<u>APELLIDOS Y NOMBRE / RAZÓN SOCIAL</u>		<u>NIF</u>	<u>EXPEDIENTE</u>	<u>SUP. COMPROMETIDA</u>				
				<u>(ha)</u>				
MORENO DOMINGUEZ JOSE MARIA		30834350K	3044348	32.98				
<b>RESOLUCIÓN</b>								
<b>ADMITIDO</b>								
<b>IMPORTE POR ANUALIDAD</b>								
		<b>2015</b>	<b>2016</b>	<b>2017</b>	<b>2018</b>	<b>2019</b>		
<b>IMPORTE MÁXIMO SUBVENCIONABLE</b>		3.764,34 €	3.764,34 €	3.764,34 €	3.764,34 €	3.764,34 €		
<b>IMPORTE MEDIO DE TRANSFERENCIA (€/ha)</b>		114,14 €	114,14 €	114,14 €	114,14 €	114,14 €		
<b>RECINTOS COMPROMETIDOS</b>								
<u>REF.</u>	<u>REFERENCIA SIGPAC</u>	<u>CULTIVO</u>	<u>DESCRIPCIÓN CULTIVO</u>	<u>PEND. MEDIA</u>	<u>SUP. DEC. ADMIN.</u>	<u>SUP. CERT.</u>	<u>SUP. CAMPO</u>	<u>SUP. COMPROM.</u>
				<u>S/R</u>	<u>(%)</u>	<u>(ha)</u>	<u>(ha)</u>	<u>(ha)</u>
2343667	14-054-057-00016-001	101000	OLIVAR-SIN VARIEDAD	S	27,12	2,35	2,35	2,35
2343668	14-054-058-00129-001	101000	OLIVAR-SIN VARIEDAD	S	28,30	20,30	20,30	20,30
2343669	14-054-058-00202-003	101000	OLIVAR-SIN VARIEDAD	S	27,32	1,05	1,05	1,05
2343670	14-054-058-00202-002	101000	OLIVAR-SIN VARIEDAD	S	31,36	9,28	9,28	9,28

### RESUMEN CRITERIOS DE SELECCIÓN

<b>10.1.12 Agricultura de montaña con orientación ecológica en olivar</b>		<b>PUNTOS: 10,00</b>	
		<b>PUNTOS</b>	
Solicitantes de la medida 11, específica para la conversión o mantenimiento en agricultura ecológica		3,00	S
Porcentaje de superficie determinada en zonas con limitaciones naturales u otras limitaciones específicas ubicadas en las zonas de montaña		4,00	100.0%
Porcentaje de superficie determinada situada en zonas RAMSAR		0,00	0.0%
Porcentaje de superficie determinada en zonas vulnerables a la contaminación por nitratos		0,00	0.0%
Mayor pendiente media		3,00	29.05%
Porcentaje de superficie determinada en Red Natura 2000		0,00	0.0%



**DETALLE CRITERIOS DE SELECCIÓN****10.1.12 Agricultura de montaña con orientación ecológica en olivar****PUNTOS:** 10,00**Solicitantes de la medida 11, específica para la conversión o mantenimiento en agricultura ecológica****PUNTOS:** 3,00 S**Porcentaje de superficie determinada en zonas con limitaciones naturales u otras limitaciones específicas ubicadas en las zonas de montaña****PUNTOS:** 4,00 100.0%

<u>REF.</u>	<u>REFERENCIA SIGPAC</u>	<u>CULTIVO DESCRIPCIÓN CULTIVO</u>	<u>S/R</u>	<u>SUP. COMPROM.</u> <u>(ha)</u>	<u>SUP. CUMPLE</u> <u>(ha)</u>
2343667	14-054-057-00016-001	101000 OLIVAR-SIN VARIEDAD	S	2,35	2,35
2343668	14-054-058-00129-001	101000 OLIVAR-SIN VARIEDAD	S	20,30	20,30
2343670	14-054-058-00202-002	101000 OLIVAR-SIN VARIEDAD	S	9,28	9,28
2343669	14-054-058-00202-003	101000 OLIVAR-SIN VARIEDAD	S	1,05	1,05

**Porcentaje de superficie determinada situada en zonas RAMSAR****PUNTOS:** 0,00 0.0%

<u>REF.</u>	<u>REFERENCIA SIGPAC</u>	<u>CULTIVO DESCRIPCIÓN CULTIVO</u>	<u>S/R</u>	<u>SUP. COMPROM.</u> <u>(ha)</u>	<u>SUP. CUMPLE</u> <u>(ha)</u>
2343667	14-054-057-00016-001	101000 OLIVAR-SIN VARIEDAD	S	2,35	0,00
2343668	14-054-058-00129-001	101000 OLIVAR-SIN VARIEDAD	S	20,30	0,00
2343670	14-054-058-00202-002	101000 OLIVAR-SIN VARIEDAD	S	9,28	0,00
2343669	14-054-058-00202-003	101000 OLIVAR-SIN VARIEDAD	S	1,05	0,00

**Porcentaje de superficie determinada en zonas vulnerables a la contaminación por nitratos****PUNTOS:** 0,00 0.0%

<u>REF.</u>	<u>REFERENCIA SIGPAC</u>	<u>CULTIVO DESCRIPCIÓN CULTIVO</u>	<u>S/R</u>	<u>SUP. COMPROM.</u> <u>(ha)</u>	<u>SUP. CUMPLE</u> <u>(ha)</u>
2343667	14-054-057-00016-001	101000 OLIVAR-SIN VARIEDAD	S	2,35	0,00
2343668	14-054-058-00129-001	101000 OLIVAR-SIN VARIEDAD	S	20,30	0,00
2343670	14-054-058-00202-002	101000 OLIVAR-SIN VARIEDAD	S	9,28	0,00
2343669	14-054-058-00202-003	101000 OLIVAR-SIN VARIEDAD	S	1,05	0,00

**Mayor pendiente media****PUNTOS:** 3,00 29.05%

<u>REF.</u>	<u>REFERENCIA SIGPAC</u>	<u>CULTIVO DESCRIPCIÓN CULTIVO</u>	<u>S/R</u>	<u>PENDIENTE MEDIA (%)</u>	<u>SUP. COMPROM.</u> <u>(ha)</u>
2343667	14-054-057-00016-001	101000 OLIVAR-SIN VARIEDAD	S	27,12	2,35
2343668	14-054-058-00129-001	101000 OLIVAR-SIN VARIEDAD	S	28,30	20,30
2343670	14-054-058-00202-002	101000 OLIVAR-SIN VARIEDAD	S	31,36	9,28
2343669	14-054-058-00202-003	101000 OLIVAR-SIN VARIEDAD	S	27,32	1,05

**Porcentaje de superficie determinada en Red Natura 2000****PUNTOS:** 0,00 0.0%

<u>REF.</u>	<u>REFERENCIA SIGPAC</u>	<u>CULTIVO DESCRIPCIÓN CULTIVO</u>	<u>S/R</u>	<u>SUP. COMPROM.</u> <u>(ha)</u>	<u>SUP. CUMPLE</u> <u>(ha)</u>
2343667	14-054-057-00016-001	101000 OLIVAR-SIN VARIEDAD	S	2,35	0,00
2343668	14-054-058-00129-001	101000 OLIVAR-SIN VARIEDAD	S	20,30	0,00
2343670	14-054-058-00202-002	101000 OLIVAR-SIN VARIEDAD	S	9,28	0,00
2343669	14-054-058-00202-003	101000 OLIVAR-SIN VARIEDAD	S	1,05	0,00



<u>APELLIDOS Y NOMBRE / RAZÓN SOCIAL</u>		<u>NIF</u>	<u>EXPEDIENTE</u>	<u>SUP. COMPROMETIDA</u>				
				<u>(ha)</u>				
MORENO DOMINGUEZ MARIA ANGELES		30966487T	3044319	11.1				
<b>RESOLUCIÓN</b>								
<b>ADMITIDO</b>								
<b>IMPORTE POR ANUALIDAD</b>								
		<u>2015</u>	<u>2016</u>	<u>2017</u>	<u>2018</u>	<u>2019</u>		
IMPORTE MÁXIMO SUBVENCIONABLE		1.266,95 €	1.266,95 €	1.266,95 €	1.266,95 €	1.266,95 €		
IMPORTE MEDIO DE TRANSFERENCIA (€/ha)		114,14 €	114,14 €	114,14 €	114,14 €	114,14 €		
<b>RECINTOS COMPROMETIDOS</b>								
<u>REF.</u>	<u>REFERENCIA SIGPAC</u>	<u>CULTIVO</u>	<u>DESCRIPCIÓN CULTIVO</u>	<u>PEND. MEDIA</u>	<u>SUP. DEC. ADMIN.</u>	<u>SUP. CERT.</u>	<u>SUP. CAMPO</u>	<u>SUP. COMPROM.</u>
				<u>S/R</u>	<u>(%)</u>	<u>(ha)</u>	<u>(ha)</u>	<u>(ha)</u>
2343181	14-054-057-00014-001	101000	OLIVAR-SIN VARIEDAD	S	30,20	0,38	0,38	0,38
2343182	14-054-058-00203-007	101000	OLIVAR-SIN VARIEDAD	S	30,96	10,72	10,72	10,72

**RESUMEN CRITERIOS DE SELECCIÓN**

<b>10.1.12 Agricultura de montaña con orientación ecológica en olivar</b>		<b>PUNTOS: 10,00</b>	
		<b>PUNTOS</b>	
Solicitantes de la medida 11, específica para la conversión o mantenimiento en agricultura ecológica		3,00	S
Porcentaje de superficie determinada en zonas con limitaciones naturales u otras limitaciones específicas ubicadas en las zonas de montaña		4,00	100.0%
Porcentaje de superficie determinada situada en zonas RAMSAR		0,00	0.0%
Porcentaje de superficie determinada en zonas vulnerables a la contaminación por nitratos		0,00	0.0%
Mayor pendiente media		3,00	30.93%
Porcentaje de superficie determinada en Red Natura 2000		0,00	0.0%



**DETALLE CRITERIOS DE SELECCIÓN****10.1.12 Agricultura de montaña con orientación ecológica en olivar****PUNTOS: 10,00****Solicitantes de la medida 11, específica para la conversión o mantenimiento en agricultura ecológica****PUNTOS: 3,00 S****Porcentaje de superficie determinada en zonas con limitaciones naturales u otras limitaciones específicas ubicadas en las zonas de montaña****PUNTOS: 4,00 100.0%**

<u>REF.</u>	<u>REFERENCIA SIGPAC</u>	<u>CULTIVO</u>	<u>DESCRIPCIÓN CULTIVO</u>	<u>S/R</u>	<u>SUP. COMPROM.</u> <u>(ha)</u>	<u>SUP. CUMPLE</u> <u>(ha)</u>
2343181	14-054-057-00014-001	101000	OLIVAR-SIN VARIEDAD	S	0,38	0,38
2343182	14-054-058-00203-007	101000	OLIVAR-SIN VARIEDAD	S	10,72	10,72

**Porcentaje de superficie determinada situada en zonas RAMSAR****PUNTOS: 0,00 0.0%**

<u>REF.</u>	<u>REFERENCIA SIGPAC</u>	<u>CULTIVO</u>	<u>DESCRIPCIÓN CULTIVO</u>	<u>S/R</u>	<u>SUP. COMPROM.</u> <u>(ha)</u>	<u>SUP. CUMPLE</u> <u>(ha)</u>
2343181	14-054-057-00014-001	101000	OLIVAR-SIN VARIEDAD	S	0,38	0,00
2343182	14-054-058-00203-007	101000	OLIVAR-SIN VARIEDAD	S	10,72	0,00

**Porcentaje de superficie determinada en zonas vulnerables a la contaminación por nitratos****PUNTOS: 0,00 0.0%**

<u>REF.</u>	<u>REFERENCIA SIGPAC</u>	<u>CULTIVO</u>	<u>DESCRIPCIÓN CULTIVO</u>	<u>S/R</u>	<u>SUP. COMPROM.</u> <u>(ha)</u>	<u>SUP. CUMPLE</u> <u>(ha)</u>
2343181	14-054-057-00014-001	101000	OLIVAR-SIN VARIEDAD	S	0,38	0,00
2343182	14-054-058-00203-007	101000	OLIVAR-SIN VARIEDAD	S	10,72	0,00

**Mayor pendiente media****PUNTOS: 3,00 30.93%**

<u>REF.</u>	<u>REFERENCIA SIGPAC</u>	<u>CULTIVO</u>	<u>DESCRIPCIÓN CULTIVO</u>	<u>S/R</u>	<u>PENDIENTE MEDIA (%)</u>	<u>SUP. COMPROM.</u> <u>(ha)</u>
2343181	14-054-057-00014-001	101000	OLIVAR-SIN VARIEDAD	S	30,20	0,38
2343182	14-054-058-00203-007	101000	OLIVAR-SIN VARIEDAD	S	30,96	10,72

**Porcentaje de superficie determinada en Red Natura 2000****PUNTOS: 0,00 0.0%**

<u>REF.</u>	<u>REFERENCIA SIGPAC</u>	<u>CULTIVO</u>	<u>DESCRIPCIÓN CULTIVO</u>	<u>S/R</u>	<u>SUP. COMPROM.</u> <u>(ha)</u>	<u>SUP. CUMPLE</u> <u>(ha)</u>
2343181	14-054-057-00014-001	101000	OLIVAR-SIN VARIEDAD	S	0,38	0,00
2343182	14-054-058-00203-007	101000	OLIVAR-SIN VARIEDAD	S	10,72	0,00



<u>APELLIDOS Y NOMBRE / RAZÓN SOCIAL</u>	<u>NIF</u>	<u>EXPEDIENTE</u>	<u>SUP. COMPROMETIDA (ha)</u>
MORENO FABIOS FELIX	30112174E	3040856	8.74
<b>RESOLUCIÓN ADMITIDO</b>			

**IMPORTE POR ANUALIDAD**

	<u>2015</u>	<u>2016</u>	<u>2017</u>	<u>2018</u>	<u>2019</u>
IMPORTE MÁXIMO SUBVENCIONABLE	997,58 €	997,58 €	997,58 €	997,58 €	997,58 €
IMPORTE MEDIO DE TRANSFERENCIA (€/ha)	114,14 €	114,14 €	114,14 €	114,14 €	114,14 €

**RECINTOS COMPROMETIDOS**

<u>REF.</u>	<u>REFERENCIA SIGPAC</u>	<u>CULTIVO</u>	<u>DESCRIPCIÓN CULTIVO</u>	<u>S/R</u>	<u>PEND. MEDIA (%)</u>	<u>SUP. DEC. ADMIN. (ha)</u>	<u>SUP. CERT. (ha)</u>	<u>SUP. CAMPO (ha)</u>	<u>SUP. COMPROM. (ha)</u>
2648653	14-054-044-00018-001	101000	OLIVAR-SIN VARIEDAD	S	48,09	1,64	1,64		1,64
2648655	14-054-044-00020-006	101000	OLIVAR-SIN VARIEDAD	S	33,03	2,79	2,79		2,79
2648656	14-054-044-00020-002	101000	OLIVAR-SIN VARIEDAD	S	36,64	4,04	4,04		4,04
2648657	14-054-044-00036-001	101000	OLIVAR-SIN VARIEDAD	S	62,87	0,27	0,27		0,27

**INCIDENCIAS****INCIDENCIA DESCRIPCIÓN**

80403 Explotación no inscrita en SIPEA (anexo I, Orden 26 mayo 2015)  
Ref:2648654 Recinto:14-054-044-00020-001 Cultivo:101000 OLIVAR-SIN VARIEDAD Secano

**RESUMEN CRITERIOS DE SELECCIÓN****10.1.12 Agricultura de montaña con orientación ecológica en olivar PUNTOS: 10,00**

	<u>PUNTOS</u>	
Solicitantes de la medida 11, específica para la conversión o mantenimiento en agricultura ecológica	3,00	S
Porcentaje de superficie determinada en zonas con limitaciones naturales u otras limitaciones específicas ubicadas en las zonas de montaña	4,00	100.0%
Porcentaje de superficie determinada situada en zonas RAMSAR	0,00	0.0%
Porcentaje de superficie determinada en zonas vulnerables a la contaminación por nitratos	0,00	0.0%
Mayor pendiente media	3,00	38.45%
Porcentaje de superficie determinada en Red Natura 2000	0,00	0.0%



**DETALLE CRITERIOS DE SELECCIÓN****10.1.12 Agricultura de montaña con orientación ecológica en olivar****PUNTOS:** 10,00**Solicitantes de la medida 11, específica para la conversión o mantenimiento en agricultura ecológica****PUNTOS:** 3,00 S**Porcentaje de superficie determinada en zonas con limitaciones naturales u otras limitaciones específicas ubicadas en las zonas de montaña****PUNTOS:** 4,00 100.0%

<u>REF.</u>	<u>REFERENCIA SIGPAC</u>	<u>CULTIVO DESCRIPCIÓN CULTIVO</u>	<u>S/R</u>	<u>SUP. COMPROM.</u> <u>(ha)</u>	<u>SUP. CUMPLE</u> <u>(ha)</u>
2648653	14-054-044-00018-001	101000 OLIVAR-SIN VARIEDAD	S	1,64	1,64
2648656	14-054-044-00020-002	101000 OLIVAR-SIN VARIEDAD	S	4,04	4,04
2648655	14-054-044-00020-006	101000 OLIVAR-SIN VARIEDAD	S	2,79	2,79
2648657	14-054-044-00036-001	101000 OLIVAR-SIN VARIEDAD	S	0,27	0,27

**Porcentaje de superficie determinada situada en zonas RAMSAR****PUNTOS:** 0,00 0.0%

<u>REF.</u>	<u>REFERENCIA SIGPAC</u>	<u>CULTIVO DESCRIPCIÓN CULTIVO</u>	<u>S/R</u>	<u>SUP. COMPROM.</u> <u>(ha)</u>	<u>SUP. CUMPLE</u> <u>(ha)</u>
2648653	14-054-044-00018-001	101000 OLIVAR-SIN VARIEDAD	S	1,64	0,00
2648656	14-054-044-00020-002	101000 OLIVAR-SIN VARIEDAD	S	4,04	0,00
2648655	14-054-044-00020-006	101000 OLIVAR-SIN VARIEDAD	S	2,79	0,00
2648657	14-054-044-00036-001	101000 OLIVAR-SIN VARIEDAD	S	0,27	0,00

**Porcentaje de superficie determinada en zonas vulnerables a la contaminación por nitratos****PUNTOS:** 0,00 0.0%

<u>REF.</u>	<u>REFERENCIA SIGPAC</u>	<u>CULTIVO DESCRIPCIÓN CULTIVO</u>	<u>S/R</u>	<u>SUP. COMPROM.</u> <u>(ha)</u>	<u>SUP. CUMPLE</u> <u>(ha)</u>
2648653	14-054-044-00018-001	101000 OLIVAR-SIN VARIEDAD	S	1,64	0,00
2648656	14-054-044-00020-002	101000 OLIVAR-SIN VARIEDAD	S	4,04	0,00
2648655	14-054-044-00020-006	101000 OLIVAR-SIN VARIEDAD	S	2,79	0,00
2648657	14-054-044-00036-001	101000 OLIVAR-SIN VARIEDAD	S	0,27	0,00

**Mayor pendiente media****PUNTOS:** 3,00 38.45%

<u>REF.</u>	<u>REFERENCIA SIGPAC</u>	<u>CULTIVO DESCRIPCIÓN CULTIVO</u>	<u>S/R</u>	<u>PENDIENTE MEDIA (%)</u>	<u>SUP. COMPROM.</u> <u>(ha)</u>
2648653	14-054-044-00018-001	101000 OLIVAR-SIN VARIEDAD	S	48,09	1,64
2648656	14-054-044-00020-002	101000 OLIVAR-SIN VARIEDAD	S	36,64	4,04
2648655	14-054-044-00020-006	101000 OLIVAR-SIN VARIEDAD	S	33,03	2,79
2648657	14-054-044-00036-001	101000 OLIVAR-SIN VARIEDAD	S	62,87	0,27

**Porcentaje de superficie determinada en Red Natura 2000****PUNTOS:** 0,00 0.0%

<u>REF.</u>	<u>REFERENCIA SIGPAC</u>	<u>CULTIVO DESCRIPCIÓN CULTIVO</u>	<u>S/R</u>	<u>SUP. COMPROM.</u> <u>(ha)</u>	<u>SUP. CUMPLE</u> <u>(ha)</u>
2648653	14-054-044-00018-001	101000 OLIVAR-SIN VARIEDAD	S	1,64	0,00
2648656	14-054-044-00020-002	101000 OLIVAR-SIN VARIEDAD	S	4,04	0,00
2648655	14-054-044-00020-006	101000 OLIVAR-SIN VARIEDAD	S	2,79	0,00
2648657	14-054-044-00036-001	101000 OLIVAR-SIN VARIEDAD	S	0,27	0,00



<u>APELLIDOS Y NOMBRE / RAZÓN SOCIAL</u>	<u>NIF</u>	<u>EXPEDIENTE</u>	<u>SUP. COMPROMETIDA (ha)</u>
MORENO GARCIA ANA MARIA	75698061R	3040085	16.69

**RESOLUCIÓN  
ADMITIDO**

**IMPORTE POR ANUALIDAD**

	<u>2015</u>	<u>2016</u>	<u>2017</u>	<u>2018</u>	<u>2019</u>
IMPORTE MÁXIMO SUBVENCIONABLE	1.905,00 €	1.905,00 €	1.905,00 €	1.905,00 €	1.905,00 €
IMPORTE MEDIO DE TRANSFERENCIA (€/ha)	114,14 €	114,14 €	114,14 €	114,14 €	114,14 €

**RECINTOS COMPROMETIDOS**

<u>REF.</u>	<u>REFERENCIA SIGPAC</u>	<u>CULTIVO</u>	<u>DESCRIPCIÓN CULTIVO</u>	<u>S/R</u>	<u>PEND. MEDIA (%)</u>	<u>SUP. DEC. ADMIN. (ha)</u>	<u>SUP. CERT. (ha)</u>	<u>SUP. CAMPO (ha)</u>	<u>SUP. COMPROM. (ha)</u>
2307666	14-054-062-00115-007	101000	OLIVAR-SIN VARIEDAD	S	33,78	2,93	2,93		2,93
2307668	14-054-062-00153-002	101000	OLIVAR-SIN VARIEDAD	S	31,06	0,01	0,03		0,01
2307669	14-054-062-00119-001	101000	OLIVAR-SIN VARIEDAD	S	36,00	0,46	0,48		0,46
2307670	14-054-062-00115-006	101000	OLIVAR-SIN VARIEDAD	S	30,13	5,22	5,33		5,22
2307671	14-054-062-00122-002	101000	OLIVAR-SIN VARIEDAD	S	22,05	0,11	0,33		0,10
2307672	14-054-062-00155-007	101000	OLIVAR-SIN VARIEDAD	S	29,09	3,08	3,08		3,08
2307673	14-054-062-00155-012	101000	OLIVAR-SIN VARIEDAD	S	28,30	0,06	0,06		0,06
2307674	14-054-062-00155-006	101000	OLIVAR-SIN VARIEDAD	S	46,41	4,51	4,53		4,51
2307675	14-054-062-00118-002	101000	OLIVAR-SIN VARIEDAD	S	28,08	0,32	0,32		0,32

**INCIDENCIAS**

**INCIDENCIA DESCRIPCIÓN**

- 218 La superficie total declarada sobre un mismo recinto en el conjunto de los expedientes, no puede superar la superficie total que el SIGPAC establece para ese recinto.  
Ref:2307671 Recinto:14-054-062-00122-002 Cultivo:101000 OLIVAR-SIN VARIEDAD Secano Suma de superficies declaradas para este recinto por todos los solicitantes (Áreas):322 Superficie SIGPAC medida para este recinto (Áreas):321 Exceso de superficie declarada (Hectáreas):0,01

**RESUMEN CRITERIOS DE SELECCIÓN**

**10.1.12 Agricultura de montaña con orientación ecológica en olivar PUNTOS: 10,00**

	<u>PUNTOS</u>	
Solicitantes de la medida 11, específica para la conversión o mantenimiento en agricultura ecológica	3,00	S
Porcentaje de superficie determinada en zonas con limitaciones naturales u otras limitaciones específicas ubicadas en las zonas de montaña	4,00	100.0%
Porcentaje de superficie determinada situada en zonas RAMSAR	0,00	0.0%
Porcentaje de superficie determinada en zonas vulnerables a la contaminación por nitratos	0,00	0.0%
Mayor pendiente media	3,00	35.05%
Porcentaje de superficie determinada en Red Natura 2000	0,00	0.0%



**DETALLE CRITERIOS DE SELECCIÓN****10.1.12 Agricultura de montaña con orientación ecológica en olivar****PUNTOS:** 10,00**Solicitantes de la medida 11, específica para la conversión o mantenimiento en agricultura ecológica****PUNTOS:** 3,00 S**Porcentaje de superficie determinada en zonas con limitaciones naturales u otras limitaciones específicas ubicadas en las zonas de montaña****PUNTOS:** 4,00 100.0%

<u>REF.</u>	<u>REFERENCIA SIGPAC</u>	<u>CULTIVO DESCRIPCIÓN CULTIVO</u>	<u>S/R</u>	<u>SUP. COMPROM.</u> <u>(ha)</u>	<u>SUP. CUMPLE</u> <u>(ha)</u>
2307670	14-054-062-00115-006	101000 OLIVAR-SIN VARIEDAD	S	5,22	5,22
2307666	14-054-062-00115-007	101000 OLIVAR-SIN VARIEDAD	S	2,93	2,93
2307675	14-054-062-00118-002	101000 OLIVAR-SIN VARIEDAD	S	0,32	0,32
2307669	14-054-062-00119-001	101000 OLIVAR-SIN VARIEDAD	S	0,46	0,46
2307671	14-054-062-00122-002	101000 OLIVAR-SIN VARIEDAD	S	0,10	0,10
2307668	14-054-062-00153-002	101000 OLIVAR-SIN VARIEDAD	S	0,01	0,01
2307674	14-054-062-00155-006	101000 OLIVAR-SIN VARIEDAD	S	4,51	4,51
2307672	14-054-062-00155-007	101000 OLIVAR-SIN VARIEDAD	S	3,08	3,08
2307673	14-054-062-00155-012	101000 OLIVAR-SIN VARIEDAD	S	0,06	0,06

**Porcentaje de superficie determinada situada en zonas RAMSAR****PUNTOS:** 0,00 0.0%

<u>REF.</u>	<u>REFERENCIA SIGPAC</u>	<u>CULTIVO DESCRIPCIÓN CULTIVO</u>	<u>S/R</u>	<u>SUP. COMPROM.</u> <u>(ha)</u>	<u>SUP. CUMPLE</u> <u>(ha)</u>
2307670	14-054-062-00115-006	101000 OLIVAR-SIN VARIEDAD	S	5,22	0,00
2307666	14-054-062-00115-007	101000 OLIVAR-SIN VARIEDAD	S	2,93	0,00
2307675	14-054-062-00118-002	101000 OLIVAR-SIN VARIEDAD	S	0,32	0,00
2307669	14-054-062-00119-001	101000 OLIVAR-SIN VARIEDAD	S	0,46	0,00
2307671	14-054-062-00122-002	101000 OLIVAR-SIN VARIEDAD	S	0,10	0,00
2307668	14-054-062-00153-002	101000 OLIVAR-SIN VARIEDAD	S	0,01	0,00
2307674	14-054-062-00155-006	101000 OLIVAR-SIN VARIEDAD	S	4,51	0,00
2307672	14-054-062-00155-007	101000 OLIVAR-SIN VARIEDAD	S	3,08	0,00
2307673	14-054-062-00155-012	101000 OLIVAR-SIN VARIEDAD	S	0,06	0,00

**Porcentaje de superficie determinada en zonas vulnerables a la contaminación por nitratos****PUNTOS:** 0,00 0.0%

<u>REF.</u>	<u>REFERENCIA SIGPAC</u>	<u>CULTIVO DESCRIPCIÓN CULTIVO</u>	<u>S/R</u>	<u>SUP. COMPROM.</u> <u>(ha)</u>	<u>SUP. CUMPLE</u> <u>(ha)</u>
2307670	14-054-062-00115-006	101000 OLIVAR-SIN VARIEDAD	S	5,22	0,00
2307666	14-054-062-00115-007	101000 OLIVAR-SIN VARIEDAD	S	2,93	0,00
2307675	14-054-062-00118-002	101000 OLIVAR-SIN VARIEDAD	S	0,32	0,00
2307669	14-054-062-00119-001	101000 OLIVAR-SIN VARIEDAD	S	0,46	0,00
2307671	14-054-062-00122-002	101000 OLIVAR-SIN VARIEDAD	S	0,10	0,00
2307668	14-054-062-00153-002	101000 OLIVAR-SIN VARIEDAD	S	0,01	0,00
2307674	14-054-062-00155-006	101000 OLIVAR-SIN VARIEDAD	S	4,51	0,00
2307672	14-054-062-00155-007	101000 OLIVAR-SIN VARIEDAD	S	3,08	0,00
2307673	14-054-062-00155-012	101000 OLIVAR-SIN VARIEDAD	S	0,06	0,00

**Mayor pendiente media****PUNTOS:** 3,00 35.05%

<u>REF.</u>	<u>REFERENCIA SIGPAC</u>	<u>CULTIVO DESCRIPCIÓN CULTIVO</u>	<u>S/R</u>	<u>PENDIENTE MEDIA (%)</u>	<u>SUP. COMPROM.</u> <u>(ha)</u>
2307670	14-054-062-00115-006	101000 OLIVAR-SIN VARIEDAD	S	30,13	5,22
2307666	14-054-062-00115-007	101000 OLIVAR-SIN VARIEDAD	S	33,78	2,93
2307675	14-054-062-00118-002	101000 OLIVAR-SIN VARIEDAD	S	28,08	0,32
2307669	14-054-062-00119-001	101000 OLIVAR-SIN VARIEDAD	S	36,00	0,46
2307671	14-054-062-00122-002	101000 OLIVAR-SIN VARIEDAD	S	22,05	0,10
2307668	14-054-062-00153-002	101000 OLIVAR-SIN VARIEDAD	S	31,06	0,01



REF.	REFERENCIA SIGPAC	CULTIVO	DESCRIPCIÓN CULTIVO	S/R	PENDIENTE	SUP.
					MEDIA (%)	COMPROM.
						(ha)
2307674	14-054-062-00155-006	101000	OLIVAR-SIN VARIEDAD	S	46,41	4,51
2307672	14-054-062-00155-007	101000	OLIVAR-SIN VARIEDAD	S	29,09	3,08
2307673	14-054-062-00155-012	101000	OLIVAR-SIN VARIEDAD	S	28,30	0,06

**Porcentaje de superficie determinada en Red Natura 2000**

PUNTOS: 0,00 0.0%

REF.	REFERENCIA SIGPAC	CULTIVO	DESCRIPCIÓN CULTIVO	S/R	SUP.	SUP.
					COMPROM.	CUMPLE
					(ha)	(ha)
2307670	14-054-062-00115-006	101000	OLIVAR-SIN VARIEDAD	S	5,22	0,00
2307666	14-054-062-00115-007	101000	OLIVAR-SIN VARIEDAD	S	2,93	0,00
2307675	14-054-062-00118-002	101000	OLIVAR-SIN VARIEDAD	S	0,32	0,00
2307669	14-054-062-00119-001	101000	OLIVAR-SIN VARIEDAD	S	0,46	0,00
2307671	14-054-062-00122-002	101000	OLIVAR-SIN VARIEDAD	S	0,10	0,00
2307668	14-054-062-00153-002	101000	OLIVAR-SIN VARIEDAD	S	0,01	0,00
2307674	14-054-062-00155-006	101000	OLIVAR-SIN VARIEDAD	S	4,51	0,00
2307672	14-054-062-00155-007	101000	OLIVAR-SIN VARIEDAD	S	3,08	0,00
2307673	14-054-062-00155-012	101000	OLIVAR-SIN VARIEDAD	S	0,06	0,00



				<b>SUP. COMPROMETIDA</b>						
<b>APELLIDOS Y NOMBRE / RAZÓN SOCIAL</b>			<b>NIF</b>	<b>EXPEDIENTE</b>	<b>(ha)</b>					
MORENO GARCIA PEDRO ROMAN			75692300J	3037430	10.47					
<b>RESOLUCIÓN ADMITIDO</b>										
<b>IMPORTES POR ANUALIDAD</b>										
			<b>2015</b>	<b>2016</b>	<b>2017</b>	<b>2018</b>	<b>2019</b>			
<b>IMPORTE MÁXIMO SUBVENCIONABLE</b>			1.195,05 €	1.195,05 €	1.195,05 €	1.195,05 €	1.195,05 €			
<b>IMPORTE MEDIO DE TRANSFERENCIA (€/ha)</b>			114,14 €	114,14 €	114,14 €	114,14 €	114,14 €			
<b>RECINTOS COMPROMETIDOS</b>										
<b>REF.</b>	<b>REFERENCIA SIGPAC</b>	<b>CULTIVO</b>	<b>DESCRIPCIÓN CULTIVO</b>	<b>S/R</b>	<b>PEND. MEDIA (%)</b>	<b>SUP. DEC. ADMIN. (ha)</b>	<b>SUP. CERT. (ha)</b>	<b>SUP. CAMPO (ha)</b>	<b>SUP. COMPROM. (ha)</b>	
2629076	14-054-047-00028-008	101000	OLIVAR-SIN VARIEDAD	S	41,30	5,20	5,20		5,20	
2629077	14-054-047-00018-024	101000	OLIVAR-SIN VARIEDAD	S	33,32	0,04	0,04		0,04	
2629078	14-054-047-00018-025	101000	OLIVAR-SIN VARIEDAD	S	40,96	0,18	0,18		0,18	
2629079	14-054-047-00018-010	101000	OLIVAR-SIN VARIEDAD	S	36,08	0,27	0,27		0,27	
2629080	14-054-047-00018-021	101000	OLIVAR-SIN VARIEDAD	S	31,26	0,03	0,03		0,03	
2629081	14-054-047-00018-003	101000	OLIVAR-SIN VARIEDAD	S	46,67	0,07	0,07		0,07	
2629082	14-054-047-00018-004	101000	OLIVAR-SIN VARIEDAD	S	45,11	0,32	0,32		0,32	
2629083	14-054-047-00017-011	101000	OLIVAR-SIN VARIEDAD	S	26,51	0,03	0,03		0,03	
2629084	14-054-047-00017-015	101000	OLIVAR-SIN VARIEDAD	S	29,23	0,01	0,01		0,01	
2629086	14-054-047-00028-006	101000	OLIVAR-SIN VARIEDAD	S	21,19	0,05	0,05		0,05	
2629087	14-054-047-00017-006	101000	OLIVAR-SIN VARIEDAD	S	27,71	0,43	0,43		0,43	
2629088	14-054-047-00028-023	101000	OLIVAR-SIN VARIEDAD	S	37,15	1,17	1,17		1,17	
2629090	14-054-047-00018-031	101000	OLIVAR-SIN VARIEDAD	S	31,16	0,29	0,29		0,29	
2629091	14-054-047-00018-028	101000	OLIVAR-SIN VARIEDAD	S	30,01	0,77	0,77		0,77	
2629092	14-054-047-00018-037	101000	OLIVAR-SIN VARIEDAD	S	34,76	0,02	0,02		0,02	
2629093	14-054-047-00028-012	101000	OLIVAR-SIN VARIEDAD	S	34,26	0,32	0,32		0,32	
2629094	14-054-047-00028-009	101000	OLIVAR-SIN VARIEDAD	S	37,98	1,27	1,27		1,27	

**RESUMEN CRITERIOS DE SELECCIÓN****10.1.12 Agricultura de montaña con orientación ecológica en olivar****PUNTOS:** 10,00

	<b>PUNTOS</b>	
<b>Solicitantes de la medida 11, específica para la conversión o mantenimiento en agricultura ecológica</b>	3,00	S
<b>Porcentaje de superficie determinada en zonas con limitaciones naturales u otras limitaciones específicas ubicadas en las zonas de montaña</b>	4,00	100.0%
<b>Porcentaje de superficie determinada situada en zonas RAMSAR</b>	0,00	0.0%
<b>Porcentaje de superficie determinada en zonas vulnerables a la contaminación por nitratos</b>	0,00	0.0%
<b>Mayor pendiente media</b>	3,00	38.34%
<b>Porcentaje de superficie determinada en Red Natura 2000</b>	0,00	0.0%



**DETALLE CRITERIOS DE SELECCIÓN****10.1.12 Agricultura de montaña con orientación ecológica en olivar****PUNTOS:** 10,00**Solicitantes de la medida 11, específica para la conversión o mantenimiento en agricultura ecológica****PUNTOS:** 3,00 S**Porcentaje de superficie determinada en zonas con limitaciones naturales u otras limitaciones específicas ubicadas en las zonas de montaña****PUNTOS:** 4,00 100.0%

<u>REF.</u>	<u>REFERENCIA SIGPAC</u>	<u>CULTIVO DESCRIPCIÓN CULTIVO</u>	<u>S/R</u>	<u>SUP. COMPROM.</u> <u>(ha)</u>	<u>SUP. CUMPLE</u> <u>(ha)</u>
2629087	14-054-047-00017-006	101000 OLIVAR-SIN VARIEDAD	S	0,43	0,43
2629083	14-054-047-00017-011	101000 OLIVAR-SIN VARIEDAD	S	0,03	0,03
2629084	14-054-047-00017-015	101000 OLIVAR-SIN VARIEDAD	S	0,01	0,01
2629081	14-054-047-00018-003	101000 OLIVAR-SIN VARIEDAD	S	0,07	0,07
2629082	14-054-047-00018-004	101000 OLIVAR-SIN VARIEDAD	S	0,32	0,32
2629079	14-054-047-00018-010	101000 OLIVAR-SIN VARIEDAD	S	0,27	0,27
2629080	14-054-047-00018-021	101000 OLIVAR-SIN VARIEDAD	S	0,03	0,03
2629077	14-054-047-00018-024	101000 OLIVAR-SIN VARIEDAD	S	0,04	0,04
2629078	14-054-047-00018-025	101000 OLIVAR-SIN VARIEDAD	S	0,18	0,18
2629091	14-054-047-00018-028	101000 OLIVAR-SIN VARIEDAD	S	0,77	0,77
2629090	14-054-047-00018-031	101000 OLIVAR-SIN VARIEDAD	S	0,29	0,29
2629092	14-054-047-00018-037	101000 OLIVAR-SIN VARIEDAD	S	0,02	0,02
2629086	14-054-047-00028-006	101000 OLIVAR-SIN VARIEDAD	S	0,05	0,05
2629076	14-054-047-00028-008	101000 OLIVAR-SIN VARIEDAD	S	5,20	5,20
2629094	14-054-047-00028-009	101000 OLIVAR-SIN VARIEDAD	S	1,27	1,27
2629093	14-054-047-00028-012	101000 OLIVAR-SIN VARIEDAD	S	0,32	0,32
2629088	14-054-047-00028-023	101000 OLIVAR-SIN VARIEDAD	S	1,17	1,17

**Porcentaje de superficie determinada situada en zonas RAMSAR****PUNTOS:** 0,00 0.0%

<u>REF.</u>	<u>REFERENCIA SIGPAC</u>	<u>CULTIVO DESCRIPCIÓN CULTIVO</u>	<u>S/R</u>	<u>SUP. COMPROM.</u> <u>(ha)</u>	<u>SUP. CUMPLE</u> <u>(ha)</u>
2629087	14-054-047-00017-006	101000 OLIVAR-SIN VARIEDAD	S	0,43	0,00
2629083	14-054-047-00017-011	101000 OLIVAR-SIN VARIEDAD	S	0,03	0,00
2629084	14-054-047-00017-015	101000 OLIVAR-SIN VARIEDAD	S	0,01	0,00
2629081	14-054-047-00018-003	101000 OLIVAR-SIN VARIEDAD	S	0,07	0,00
2629082	14-054-047-00018-004	101000 OLIVAR-SIN VARIEDAD	S	0,32	0,00
2629079	14-054-047-00018-010	101000 OLIVAR-SIN VARIEDAD	S	0,27	0,00
2629080	14-054-047-00018-021	101000 OLIVAR-SIN VARIEDAD	S	0,03	0,00
2629077	14-054-047-00018-024	101000 OLIVAR-SIN VARIEDAD	S	0,04	0,00
2629078	14-054-047-00018-025	101000 OLIVAR-SIN VARIEDAD	S	0,18	0,00
2629091	14-054-047-00018-028	101000 OLIVAR-SIN VARIEDAD	S	0,77	0,00
2629090	14-054-047-00018-031	101000 OLIVAR-SIN VARIEDAD	S	0,29	0,00
2629092	14-054-047-00018-037	101000 OLIVAR-SIN VARIEDAD	S	0,02	0,00
2629086	14-054-047-00028-006	101000 OLIVAR-SIN VARIEDAD	S	0,05	0,00
2629076	14-054-047-00028-008	101000 OLIVAR-SIN VARIEDAD	S	5,20	0,00
2629094	14-054-047-00028-009	101000 OLIVAR-SIN VARIEDAD	S	1,27	0,00
2629093	14-054-047-00028-012	101000 OLIVAR-SIN VARIEDAD	S	0,32	0,00
2629088	14-054-047-00028-023	101000 OLIVAR-SIN VARIEDAD	S	1,17	0,00

**Porcentaje de superficie determinada en zonas vulnerables a la contaminación por nitratos****PUNTOS:** 0,00 0.0%

<u>REF.</u>	<u>REFERENCIA SIGPAC</u>	<u>CULTIVO DESCRIPCIÓN CULTIVO</u>	<u>S/R</u>	<u>SUP. COMPROM.</u> <u>(ha)</u>	<u>SUP. CUMPLE</u> <u>(ha)</u>
2629087	14-054-047-00017-006	101000 OLIVAR-SIN VARIEDAD	S	0,43	0,00
2629083	14-054-047-00017-011	101000 OLIVAR-SIN VARIEDAD	S	0,03	0,00
2629084	14-054-047-00017-015	101000 OLIVAR-SIN VARIEDAD	S	0,01	0,00
2629081	14-054-047-00018-003	101000 OLIVAR-SIN VARIEDAD	S	0,07	0,00
2629082	14-054-047-00018-004	101000 OLIVAR-SIN VARIEDAD	S	0,32	0,00

REF.	REFERENCIA SIGPAC	CULTIVO	DESCRIPCIÓN CULTIVO	S/R	SUP.	SUP.
					COMPROM.	CUMPLE
					(ha)	(ha)
2629079	14-054-047-00018-010	101000	OLIVAR-SIN VARIEDAD	S	0,27	0,00
2629080	14-054-047-00018-021	101000	OLIVAR-SIN VARIEDAD	S	0,03	0,00
2629077	14-054-047-00018-024	101000	OLIVAR-SIN VARIEDAD	S	0,04	0,00
2629078	14-054-047-00018-025	101000	OLIVAR-SIN VARIEDAD	S	0,18	0,00
2629091	14-054-047-00018-028	101000	OLIVAR-SIN VARIEDAD	S	0,77	0,00
2629090	14-054-047-00018-031	101000	OLIVAR-SIN VARIEDAD	S	0,29	0,00
2629092	14-054-047-00018-037	101000	OLIVAR-SIN VARIEDAD	S	0,02	0,00
2629086	14-054-047-00028-006	101000	OLIVAR-SIN VARIEDAD	S	0,05	0,00
2629076	14-054-047-00028-008	101000	OLIVAR-SIN VARIEDAD	S	5,20	0,00
2629094	14-054-047-00028-009	101000	OLIVAR-SIN VARIEDAD	S	1,27	0,00
2629093	14-054-047-00028-012	101000	OLIVAR-SIN VARIEDAD	S	0,32	0,00
2629088	14-054-047-00028-023	101000	OLIVAR-SIN VARIEDAD	S	1,17	0,00

**Mayor pendiente media**

PUNTOS: 3,00 38.34%

REF.	REFERENCIA SIGPAC	CULTIVO	DESCRIPCIÓN CULTIVO	S/R	PENDIENTE	SUP.
					MEDIA (%)	COMPROM.
					(ha)	(ha)
2629087	14-054-047-00017-006	101000	OLIVAR-SIN VARIEDAD	S	27,71	0,43
2629083	14-054-047-00017-011	101000	OLIVAR-SIN VARIEDAD	S	26,51	0,03
2629084	14-054-047-00017-015	101000	OLIVAR-SIN VARIEDAD	S	29,23	0,01
2629081	14-054-047-00018-003	101000	OLIVAR-SIN VARIEDAD	S	46,67	0,07
2629082	14-054-047-00018-004	101000	OLIVAR-SIN VARIEDAD	S	45,11	0,32
2629079	14-054-047-00018-010	101000	OLIVAR-SIN VARIEDAD	S	36,08	0,27
2629080	14-054-047-00018-021	101000	OLIVAR-SIN VARIEDAD	S	31,26	0,03
2629077	14-054-047-00018-024	101000	OLIVAR-SIN VARIEDAD	S	33,32	0,04
2629078	14-054-047-00018-025	101000	OLIVAR-SIN VARIEDAD	S	40,96	0,18
2629091	14-054-047-00018-028	101000	OLIVAR-SIN VARIEDAD	S	30,01	0,77
2629090	14-054-047-00018-031	101000	OLIVAR-SIN VARIEDAD	S	31,16	0,29
2629092	14-054-047-00018-037	101000	OLIVAR-SIN VARIEDAD	S	34,76	0,02
2629086	14-054-047-00028-006	101000	OLIVAR-SIN VARIEDAD	S	21,19	0,05
2629076	14-054-047-00028-008	101000	OLIVAR-SIN VARIEDAD	S	41,30	5,20
2629094	14-054-047-00028-009	101000	OLIVAR-SIN VARIEDAD	S	37,98	1,27
2629093	14-054-047-00028-012	101000	OLIVAR-SIN VARIEDAD	S	34,26	0,32
2629088	14-054-047-00028-023	101000	OLIVAR-SIN VARIEDAD	S	37,15	1,17

**Porcentaje de superficie determinada en Red Natura 2000**

PUNTOS: 0,00 0.0%

REF.	REFERENCIA SIGPAC	CULTIVO	DESCRIPCIÓN CULTIVO	S/R	SUP.	SUP.
					COMPROM.	CUMPLE
					(ha)	(ha)
2629087	14-054-047-00017-006	101000	OLIVAR-SIN VARIEDAD	S	0,43	0,00
2629083	14-054-047-00017-011	101000	OLIVAR-SIN VARIEDAD	S	0,03	0,00
2629084	14-054-047-00017-015	101000	OLIVAR-SIN VARIEDAD	S	0,01	0,00
2629081	14-054-047-00018-003	101000	OLIVAR-SIN VARIEDAD	S	0,07	0,00
2629082	14-054-047-00018-004	101000	OLIVAR-SIN VARIEDAD	S	0,32	0,00
2629079	14-054-047-00018-010	101000	OLIVAR-SIN VARIEDAD	S	0,27	0,00
2629080	14-054-047-00018-021	101000	OLIVAR-SIN VARIEDAD	S	0,03	0,00
2629077	14-054-047-00018-024	101000	OLIVAR-SIN VARIEDAD	S	0,04	0,00
2629078	14-054-047-00018-025	101000	OLIVAR-SIN VARIEDAD	S	0,18	0,00
2629091	14-054-047-00018-028	101000	OLIVAR-SIN VARIEDAD	S	0,77	0,00
2629090	14-054-047-00018-031	101000	OLIVAR-SIN VARIEDAD	S	0,29	0,00
2629092	14-054-047-00018-037	101000	OLIVAR-SIN VARIEDAD	S	0,02	0,00
2629086	14-054-047-00028-006	101000	OLIVAR-SIN VARIEDAD	S	0,05	0,00
2629076	14-054-047-00028-008	101000	OLIVAR-SIN VARIEDAD	S	5,20	0,00
2629094	14-054-047-00028-009	101000	OLIVAR-SIN VARIEDAD	S	1,27	0,00
2629093	14-054-047-00028-012	101000	OLIVAR-SIN VARIEDAD	S	0,32	0,00

<u>REF.</u>	<u>REFERENCIA SIGPAC</u>	<u>CULTIVO</u>	<u>DESCRIPCIÓN CULTIVO</u>	<u>S/R</u>	<u>SUP.</u> <u>COMPROM.</u> <u>(ha)</u>	<u>SUP.</u> <u>CUMPLE</u> <u>(ha)</u>
2629088	14-054-047-00028-023	101000	OLIVAR-SIN VARIEDAD	S	1,17	0,00



<u>APELLIDOS Y NOMBRE / RAZÓN SOCIAL</u>	<u>NIF</u>	<u>EXPEDIENTE</u>	<u>SUP. COMPROMETIDA (ha)</u>
MORENO GONZALEZ, CB	E14368070	3041888	10.54

**RESOLUCIÓN  
ADMITIDO**

**IMPORTE POR ANUALIDAD**

	<u>2015</u>	<u>2016</u>	<u>2017</u>	<u>2018</u>	<u>2019</u>
IMPORTE MÁXIMO SUBVENCIONABLE	1.203,04 €	1.203,04 €	1.203,04 €	1.203,04 €	1.203,04 €
IMPORTE MEDIO DE TRANSFERENCIA (€/ha)	114,14 €	114,14 €	114,14 €	114,14 €	114,14 €

**RECINTOS COMPROMETIDOS**

<u>REF.</u>	<u>REFERENCIA SIGPAC</u>	<u>CULTIVO</u>	<u>DESCRIPCIÓN CULTIVO</u>	<u>S/R</u>	<u>PEND. MEDIA (%)</u>	<u>SUP. DEC. ADMIN. (ha)</u>	<u>SUP. CERT. (ha)</u>	<u>SUP. CAMPO (ha)</u>	<u>SUP. COMPROM. (ha)</u>
2398041	14-054-059-00071-001	101000	OLIVAR-SIN VARIEDAD	S	30,95	0,08	0,16		0,08
2398042	14-054-059-00072-006	101000	OLIVAR-SIN VARIEDAD	S	34,11	3,01	3,02		3,01
2398043	14-054-059-00072-008	101000	OLIVAR-SIN VARIEDAD	S	37,94	2,43	2,44		2,43
2398044	14-054-059-00072-001	101000	OLIVAR-SIN VARIEDAD	S	34,72	3,97	3,97		3,97
2398045	14-054-059-00072-003	101000	OLIVAR-SIN VARIEDAD	S	21,94	1,05	1,10		1,05

**RESUMEN CRITERIOS DE SELECCIÓN**

**10.1.12 Agricultura de montaña con orientación ecológica en olivar**

PUNTOS: 11,01

	<u>PUNTOS</u>	
Solicitantes de la medida 11, específica para la conversión o mantenimiento en agricultura ecológica	3,00	S
Porcentaje de superficie determinada en zonas con limitaciones naturales u otras limitaciones específicas ubicadas en las zonas de montaña	4,00	100.0%
Porcentaje de superficie determinada situada en zonas RAMSAR	0,00	0.0%
Porcentaje de superficie determinada en zonas vulnerables a la contaminación por nitratos	0,00	0.0%
Mayor pendiente media	3,00	33.99%
Porcentaje de superficie determinada en Red Natura 2000	1,01	0.76%



**DETALLE CRITERIOS DE SELECCIÓN****10.1.12 Agricultura de montaña con orientación ecológica en olivar****PUNTOS:** 11,01**Solicitantes de la medida 11, específica para la conversión o mantenimiento en agricultura ecológica****PUNTOS:** 3,00 S**Porcentaje de superficie determinada en zonas con limitaciones naturales u otras limitaciones específicas ubicadas en las zonas de montaña****PUNTOS:** 4,00 100.0%

<u>REF.</u>	<u>REFERENCIA SIGPAC</u>	<u>CULTIVO DESCRIPCIÓN CULTIVO</u>	<u>S/R</u>	<u>SUP. COMPROM.</u> <u>(ha)</u>	<u>SUP. CUMPLE</u> <u>(ha)</u>
2398041	14-054-059-00071-001	101000 OLIVAR-SIN VARIEDAD	S	0,08	0,08
2398044	14-054-059-00072-001	101000 OLIVAR-SIN VARIEDAD	S	3,97	3,97
2398045	14-054-059-00072-003	101000 OLIVAR-SIN VARIEDAD	S	1,05	1,05
2398042	14-054-059-00072-006	101000 OLIVAR-SIN VARIEDAD	S	3,01	3,01
2398043	14-054-059-00072-008	101000 OLIVAR-SIN VARIEDAD	S	2,43	2,43

**Porcentaje de superficie determinada situada en zonas RAMSAR****PUNTOS:** 0,00 0.0%

<u>REF.</u>	<u>REFERENCIA SIGPAC</u>	<u>CULTIVO DESCRIPCIÓN CULTIVO</u>	<u>S/R</u>	<u>SUP. COMPROM.</u> <u>(ha)</u>	<u>SUP. CUMPLE</u> <u>(ha)</u>
2398041	14-054-059-00071-001	101000 OLIVAR-SIN VARIEDAD	S	0,08	0,00
2398044	14-054-059-00072-001	101000 OLIVAR-SIN VARIEDAD	S	3,97	0,00
2398045	14-054-059-00072-003	101000 OLIVAR-SIN VARIEDAD	S	1,05	0,00
2398042	14-054-059-00072-006	101000 OLIVAR-SIN VARIEDAD	S	3,01	0,00
2398043	14-054-059-00072-008	101000 OLIVAR-SIN VARIEDAD	S	2,43	0,00

**Porcentaje de superficie determinada en zonas vulnerables a la contaminación por nitratos****PUNTOS:** 0,00 0.0%

<u>REF.</u>	<u>REFERENCIA SIGPAC</u>	<u>CULTIVO DESCRIPCIÓN CULTIVO</u>	<u>S/R</u>	<u>SUP. COMPROM.</u> <u>(ha)</u>	<u>SUP. CUMPLE</u> <u>(ha)</u>
2398041	14-054-059-00071-001	101000 OLIVAR-SIN VARIEDAD	S	0,08	0,00
2398044	14-054-059-00072-001	101000 OLIVAR-SIN VARIEDAD	S	3,97	0,00
2398045	14-054-059-00072-003	101000 OLIVAR-SIN VARIEDAD	S	1,05	0,00
2398042	14-054-059-00072-006	101000 OLIVAR-SIN VARIEDAD	S	3,01	0,00
2398043	14-054-059-00072-008	101000 OLIVAR-SIN VARIEDAD	S	2,43	0,00

**Mayor pendiente media****PUNTOS:** 3,00 33.99%

<u>REF.</u>	<u>REFERENCIA SIGPAC</u>	<u>CULTIVO DESCRIPCIÓN CULTIVO</u>	<u>S/R</u>	<u>PENDIENTE MEDIA (%)</u>	<u>SUP. COMPROM.</u> <u>(ha)</u>
2398041	14-054-059-00071-001	101000 OLIVAR-SIN VARIEDAD	S	30,95	0,08
2398044	14-054-059-00072-001	101000 OLIVAR-SIN VARIEDAD	S	34,72	3,97
2398045	14-054-059-00072-003	101000 OLIVAR-SIN VARIEDAD	S	21,94	1,05
2398042	14-054-059-00072-006	101000 OLIVAR-SIN VARIEDAD	S	34,11	3,01
2398043	14-054-059-00072-008	101000 OLIVAR-SIN VARIEDAD	S	37,94	2,43

**Porcentaje de superficie determinada en Red Natura 2000****PUNTOS:** 1,01 0.76%

<u>REF.</u>	<u>REFERENCIA SIGPAC</u>	<u>CULTIVO DESCRIPCIÓN CULTIVO</u>	<u>S/R</u>	<u>SUP. COMPROM.</u> <u>(ha)</u>	<u>SUP. CUMPLE</u> <u>(ha)</u>
2398041	14-054-059-00071-001	101000 OLIVAR-SIN VARIEDAD	S	0,08	0,08
2398044	14-054-059-00072-001	101000 OLIVAR-SIN VARIEDAD	S	3,97	0,00
2398045	14-054-059-00072-003	101000 OLIVAR-SIN VARIEDAD	S	1,05	0,00
2398042	14-054-059-00072-006	101000 OLIVAR-SIN VARIEDAD	S	3,01	0,00
2398043	14-054-059-00072-008	101000 OLIVAR-SIN VARIEDAD	S	2,43	0,00

<u>APELLIDOS Y NOMBRE / RAZÓN SOCIAL</u>		<u>NIF</u>	<u>EXPEDIENTE</u>	<u>SUP. COMPROMETIDA</u>				
				<u>(ha)</u>				
MORENO HERRERO MARIA DEL ROSARIO		75693098Y	3039094	7.19				
<b>RESOLUCIÓN</b>								
<b>ADMITIDO</b>								
<b>IMPORTE POR ANUALIDAD</b>								
		<b>2015</b>	<b>2016</b>	<b>2017</b>	<b>2018</b>	<b>2019</b>		
<b>IMPORTE MÁXIMO SUBVENCIONABLE</b>		820,67 €	820,67 €	820,67 €	820,67 €	820,67 €		
<b>IMPORTE MEDIO DE TRANSFERENCIA (€/ha)</b>		114,14 €	114,14 €	114,14 €	114,14 €	114,14 €		
<b>RECINTOS COMPROMETIDOS</b>								
<u>REF.</u>	<u>REFERENCIA SIGPAC</u>	<u>CULTIVO</u>	<u>DESCRIPCIÓN CULTIVO</u>	<u>PEND. MEDIA</u>	<u>SUP. DEC. ADMIN.</u>	<u>SUP. CERT.</u>	<u>SUP. CAMPO</u>	<u>SUP. COMPROM.</u>
				<u>S/R</u>	<u>(%)</u>	<u>(ha)</u>	<u>(ha)</u>	<u>(ha)</u>
2293948	14-054-061-00011-005	101000	OLIVAR-SIN VARIEDAD	S	48,30	3,18	3,18	3,18
2293949	14-054-061-00011-006	101000	OLIVAR-SIN VARIEDAD	S	31,74	1,41	1,41	1,41
2293950	14-054-061-00016-003	101000	OLIVAR-SIN VARIEDAD	S	29,08	2,60	2,60	2,60

**RESUMEN CRITERIOS DE SELECCIÓN**

<b>10.1.12 Agricultura de montaña con orientación ecológica en olivar</b>		<b>PUNTOS: 10,00</b>	
		<b>PUNTOS</b>	
<b>Solicitantes de la medida 11, específica para la conversión o mantenimiento en agricultura ecológica</b>		3,00	S
<b>Porcentaje de superficie determinada en zonas con limitaciones naturales u otras limitaciones específicas ubicadas en las zonas de montaña</b>		4,00	100.0%
<b>Porcentaje de superficie determinada situada en zonas RAMSAR</b>		0,00	0.0%
<b>Porcentaje de superficie determinada en zonas vulnerables a la contaminación por nitratos</b>		0,00	0.0%
<b>Mayor pendiente media</b>		3,00	38.1%
<b>Porcentaje de superficie determinada en Red Natura 2000</b>		0,00	0.0%





**DETALLE CRITERIOS DE SELECCIÓN****10.1.12 Agricultura de montaña con orientación ecológica en olivar****PUNTOS: 10,00****Solicitantes de la medida 11, específica para la conversión o mantenimiento en agricultura ecológica****PUNTOS: 3,00 S****Porcentaje de superficie determinada en zonas con limitaciones naturales u otras limitaciones específicas ubicadas en las zonas de montaña****PUNTOS: 4,00 100.0%**

<u>REF.</u>	<u>REFERENCIA SIGPAC</u>	<u>CULTIVO DESCRIPCIÓN CULTIVO</u>	<u>S/R</u>	<u>SUP. COMPROM.</u> <u>(ha)</u>	<u>SUP. CUMPLE</u> <u>(ha)</u>
2293948	14-054-061-00011-005	101000 OLIVAR-SIN VARIEDAD	S	3,18	3,18
2293949	14-054-061-00011-006	101000 OLIVAR-SIN VARIEDAD	S	1,41	1,41
2293950	14-054-061-00016-003	101000 OLIVAR-SIN VARIEDAD	S	2,60	2,60

**Porcentaje de superficie determinada situada en zonas RAMSAR****PUNTOS: 0,00 0.0%**

<u>REF.</u>	<u>REFERENCIA SIGPAC</u>	<u>CULTIVO DESCRIPCIÓN CULTIVO</u>	<u>S/R</u>	<u>SUP. COMPROM.</u> <u>(ha)</u>	<u>SUP. CUMPLE</u> <u>(ha)</u>
2293948	14-054-061-00011-005	101000 OLIVAR-SIN VARIEDAD	S	3,18	0,00
2293949	14-054-061-00011-006	101000 OLIVAR-SIN VARIEDAD	S	1,41	0,00
2293950	14-054-061-00016-003	101000 OLIVAR-SIN VARIEDAD	S	2,60	0,00

**Porcentaje de superficie determinada en zonas vulnerables a la contaminación por nitratos****PUNTOS: 0,00 0.0%**

<u>REF.</u>	<u>REFERENCIA SIGPAC</u>	<u>CULTIVO DESCRIPCIÓN CULTIVO</u>	<u>S/R</u>	<u>SUP. COMPROM.</u> <u>(ha)</u>	<u>SUP. CUMPLE</u> <u>(ha)</u>
2293948	14-054-061-00011-005	101000 OLIVAR-SIN VARIEDAD	S	3,18	0,00
2293949	14-054-061-00011-006	101000 OLIVAR-SIN VARIEDAD	S	1,41	0,00
2293950	14-054-061-00016-003	101000 OLIVAR-SIN VARIEDAD	S	2,60	0,00

**Mayor pendiente media****PUNTOS: 3,00 38.1%**

<u>REF.</u>	<u>REFERENCIA SIGPAC</u>	<u>CULTIVO DESCRIPCIÓN CULTIVO</u>	<u>S/R</u>	<u>PENDIENTE MEDIA (%)</u>	<u>SUP. COMPROM.</u> <u>(ha)</u>
2293948	14-054-061-00011-005	101000 OLIVAR-SIN VARIEDAD	S	48,30	3,18
2293949	14-054-061-00011-006	101000 OLIVAR-SIN VARIEDAD	S	31,74	1,41
2293950	14-054-061-00016-003	101000 OLIVAR-SIN VARIEDAD	S	29,08	2,60

**Porcentaje de superficie determinada en Red Natura 2000****PUNTOS: 0,00 0.0%**

<u>REF.</u>	<u>REFERENCIA SIGPAC</u>	<u>CULTIVO DESCRIPCIÓN CULTIVO</u>	<u>S/R</u>	<u>SUP. COMPROM.</u> <u>(ha)</u>	<u>SUP. CUMPLE</u> <u>(ha)</u>
2293948	14-054-061-00011-005	101000 OLIVAR-SIN VARIEDAD	S	3,18	0,00
2293949	14-054-061-00011-006	101000 OLIVAR-SIN VARIEDAD	S	1,41	0,00
2293950	14-054-061-00016-003	101000 OLIVAR-SIN VARIEDAD	S	2,60	0,00



<u>APELLIDOS Y NOMBRE / RAZÓN SOCIAL</u>	<u>NIF</u>	<u>EXPEDIENTE</u>	<u>SUP. COMPROMETIDA</u>		
			<u>(ha)</u>		
MORENO HIGUERA MARIA	30105766P	3038981	2.71		
<b>RESOLUCIÓN ADMITIDO</b>					

**IMPORTE POR ANUALIDAD**

	<u>2015</u>	<u>2016</u>	<u>2017</u>	<u>2018</u>	<u>2019</u>
IMPORTE MÁXIMO SUBVENCIONABLE	309,32 €	309,32 €	309,32 €	309,32 €	309,32 €
IMPORTE MEDIO DE TRANSFERENCIA (€/ha)	114,14 €	114,14 €	114,14 €	114,14 €	114,14 €

**RECINTOS COMPROMETIDOS**

<u>REF.</u>	<u>REFERENCIA SIGPAC</u>	<u>CULTIVO</u>	<u>DESCRIPCIÓN CULTIVO</u>	<u>S/R</u>	<u>PEND. MEDIA (%)</u>	<u>SUP. DEC. ADMIN. (ha)</u>	<u>SUP. CERT. (ha)</u>	<u>SUP. CAMPO (ha)</u>	<u>SUP. COMPROM. (ha)</u>
2292866	14-069-049-00008-003	101000	OLIVAR-SIN VARIEDAD	S	37,40	1,22	4,92		1,22
2292867	14-069-049-00017-008	101000	OLIVAR-SIN VARIEDAD	S	24,46	0,06	0,18		0,06
2292868	14-069-050-00052-005	101000	OLIVAR-SIN VARIEDAD	S	32,25	1,21	3,63		1,21
2292870	14-069-049-00017-004	101000	OLIVAR-SIN VARIEDAD	S	31,91	0,08	0,24		0,08
2292872	14-069-050-00052-006	101000	OLIVAR-SIN VARIEDAD	S	28,33	0,02	0,07		0,02
2292873	14-069-049-00017-002	101000	OLIVAR-SIN VARIEDAD	S	37,25	0,12	0,36		0,12

**INCIDENCIAS****INCIDENCIA DESCRIPCIÓN**

253	Recinto con valores no coherentes de superficies declarada y administrativa. Ref:2292871 Recinto:14-069-049-00017-001 Cultivo:101000 OLIVAR-SIN VARIEDAD Secano
80403	Explotación no inscrita en SIPEA (anexo I, Orden 26 mayo 2015) Ref:2292871 Recinto:14-069-049-00017-001 Cultivo:101000 OLIVAR-SIN VARIEDAD Secano

**RESUMEN CRITERIOS DE SELECCIÓN****10.1.12 Agricultura de montaña con orientación ecológica en olivar PUNTOS: 10,00**

	<u>PUNTOS</u>	
Solicitantes de la medida 11, específica para la conversión o mantenimiento en agricultura ecológica	3,00	S
Porcentaje de superficie determinada en zonas con limitaciones naturales u otras limitaciones específicas ubicadas en las zonas de montaña	4,00	100.0%
Porcentaje de superficie determinada situada en zonas RAMSAR	0,00	0.0%
Porcentaje de superficie determinada en zonas vulnerables a la contaminación por nitratos	0,00	0.0%
Mayor pendiente media	3,00	34.58%
Porcentaje de superficie determinada en Red Natura 2000	0,00	0.0%



**DETALLE CRITERIOS DE SELECCIÓN****10.1.12 Agricultura de montaña con orientación ecológica en olivar****PUNTOS:** 10,00**Solicitantes de la medida 11, específica para la conversión o mantenimiento en agricultura ecológica****PUNTOS:** 3,00 S**Porcentaje de superficie determinada en zonas con limitaciones naturales u otras limitaciones específicas ubicadas en las zonas de montaña****PUNTOS:** 4,00 100.0%

<u>REF.</u>	<u>REFERENCIA SIGPAC</u>	<u>CULTIVO DESCRIPCIÓN CULTIVO</u>	<u>S/R</u>	<u>SUP. COMPROM.</u> <u>(ha)</u>	<u>SUP. CUMPLE</u> <u>(ha)</u>
2292866	14-069-049-00008-003	101000 OLIVAR-SIN VARIEDAD	S	1,22	1,22
2292873	14-069-049-00017-002	101000 OLIVAR-SIN VARIEDAD	S	0,12	0,12
2292870	14-069-049-00017-004	101000 OLIVAR-SIN VARIEDAD	S	0,08	0,08
2292867	14-069-049-00017-008	101000 OLIVAR-SIN VARIEDAD	S	0,06	0,06
2292868	14-069-050-00052-005	101000 OLIVAR-SIN VARIEDAD	S	1,21	1,21
2292872	14-069-050-00052-006	101000 OLIVAR-SIN VARIEDAD	S	0,02	0,02

**Porcentaje de superficie determinada situada en zonas RAMSAR****PUNTOS:** 0,00 0.0%

<u>REF.</u>	<u>REFERENCIA SIGPAC</u>	<u>CULTIVO DESCRIPCIÓN CULTIVO</u>	<u>S/R</u>	<u>SUP. COMPROM.</u> <u>(ha)</u>	<u>SUP. CUMPLE</u> <u>(ha)</u>
2292866	14-069-049-00008-003	101000 OLIVAR-SIN VARIEDAD	S	1,22	0,00
2292873	14-069-049-00017-002	101000 OLIVAR-SIN VARIEDAD	S	0,12	0,00
2292870	14-069-049-00017-004	101000 OLIVAR-SIN VARIEDAD	S	0,08	0,00
2292867	14-069-049-00017-008	101000 OLIVAR-SIN VARIEDAD	S	0,06	0,00
2292868	14-069-050-00052-005	101000 OLIVAR-SIN VARIEDAD	S	1,21	0,00
2292872	14-069-050-00052-006	101000 OLIVAR-SIN VARIEDAD	S	0,02	0,00

**Porcentaje de superficie determinada en zonas vulnerables a la contaminación por nitratos****PUNTOS:** 0,00 0.0%

<u>REF.</u>	<u>REFERENCIA SIGPAC</u>	<u>CULTIVO DESCRIPCIÓN CULTIVO</u>	<u>S/R</u>	<u>SUP. COMPROM.</u> <u>(ha)</u>	<u>SUP. CUMPLE</u> <u>(ha)</u>
2292866	14-069-049-00008-003	101000 OLIVAR-SIN VARIEDAD	S	1,22	0,00
2292873	14-069-049-00017-002	101000 OLIVAR-SIN VARIEDAD	S	0,12	0,00
2292870	14-069-049-00017-004	101000 OLIVAR-SIN VARIEDAD	S	0,08	0,00
2292867	14-069-049-00017-008	101000 OLIVAR-SIN VARIEDAD	S	0,06	0,00
2292868	14-069-050-00052-005	101000 OLIVAR-SIN VARIEDAD	S	1,21	0,00
2292872	14-069-050-00052-006	101000 OLIVAR-SIN VARIEDAD	S	0,02	0,00

**Mayor pendiente media****PUNTOS:** 3,00 34.58%

<u>REF.</u>	<u>REFERENCIA SIGPAC</u>	<u>CULTIVO DESCRIPCIÓN CULTIVO</u>	<u>S/R</u>	<u>PENDIENTE MEDIA (%)</u>	<u>SUP. COMPROM.</u> <u>(ha)</u>
2292866	14-069-049-00008-003	101000 OLIVAR-SIN VARIEDAD	S	37,40	1,22
2292873	14-069-049-00017-002	101000 OLIVAR-SIN VARIEDAD	S	37,25	0,12
2292870	14-069-049-00017-004	101000 OLIVAR-SIN VARIEDAD	S	31,91	0,08
2292867	14-069-049-00017-008	101000 OLIVAR-SIN VARIEDAD	S	24,46	0,06
2292868	14-069-050-00052-005	101000 OLIVAR-SIN VARIEDAD	S	32,25	1,21
2292872	14-069-050-00052-006	101000 OLIVAR-SIN VARIEDAD	S	28,33	0,02

**Porcentaje de superficie determinada en Red Natura 2000****PUNTOS:** 0,00 0.0%

<u>REF.</u>	<u>REFERENCIA SIGPAC</u>	<u>CULTIVO DESCRIPCIÓN CULTIVO</u>	<u>S/R</u>	<u>SUP. COMPROM.</u> <u>(ha)</u>	<u>SUP. CUMPLE</u> <u>(ha)</u>
2292866	14-069-049-00008-003	101000 OLIVAR-SIN VARIEDAD	S	1,22	0,00
2292873	14-069-049-00017-002	101000 OLIVAR-SIN VARIEDAD	S	0,12	0,00
2292870	14-069-049-00017-004	101000 OLIVAR-SIN VARIEDAD	S	0,08	0,00

<b>REF.</b>	<b>REFERENCIA SIGPAC</b>	<b>CULTIVO</b>	<b>DESCRIPCIÓN CULTIVO</b>	<b>S/R</b>	<b>SUP. COMPROM.</b> <b>(ha)</b>	<b>SUP. CUMPLE</b> <b>(ha)</b>
2292867	14-069-049-00017-008	101000	OLIVAR-SIN VARIEDAD	S	0,06	0,00
2292868	14-069-050-00052-005	101000	OLIVAR-SIN VARIEDAD	S	1,21	0,00
2292872	14-069-050-00052-006	101000	OLIVAR-SIN VARIEDAD	S	0,02	0,00



<u>APELLIDOS Y NOMBRE / RAZÓN SOCIAL</u>		<u>NIF</u>	<u>EXPEDIENTE</u>	<u>SUP. COMPROMETIDA</u>				
				<u>(ha)</u>				
MORENO MORALES MARIA ELENA		31006862X	3043904	9.54				
<b>RESOLUCIÓN</b>								
<b>ADMITIDO</b>								
<b>IMPORTE POR ANUALIDAD</b>								
		<b>2015</b>	<b>2016</b>	<b>2017</b>	<b>2018</b>	<b>2019</b>		
<b>IMPORTE MÁXIMO SUBVENCIONABLE</b>		1.088,90 €	1.088,90 €	1.088,90 €	1.088,90 €	1.088,90 €		
<b>IMPORTE MEDIO DE TRANSFERENCIA (€/ha)</b>		114,14 €	114,14 €	114,14 €	114,14 €	114,14 €		
<b>RECINTOS COMPROMETIDOS</b>								
<u>REF.</u>	<u>REFERENCIA SIGPAC</u>	<u>CULTIVO</u>	<u>DESCRIPCIÓN CULTIVO</u>	<u>PEND. MEDIA</u>	<u>SUP. DEC. ADMIN.</u>	<u>SUP. CERT.</u>	<u>SUP. CAMPO</u>	<u>SUP. COMPROM.</u>
				<u>S/R</u>	<u>(%)</u>	<u>(ha)</u>	<u>(ha)</u>	<u>(ha)</u>
2669972	14-047-009-00182-001	101000	OLIVAR-SIN VARIEDAD	S	25,91	3,92	3,92	3,92
2669973	14-047-023-00026-001	101000	OLIVAR-SIN VARIEDAD	S	35,85	0,38	0,38	0,38
2669974	14-047-009-00204-001	101000	OLIVAR-SIN VARIEDAD	S	27,38	0,67	0,67	0,67
2669975	14-047-009-00183-002	101000	OLIVAR-SIN VARIEDAD	S	24,99	4,57	4,57	4,57

**RESUMEN CRITERIOS DE SELECCIÓN**

<b>10.1.12 Agricultura de montaña con orientación ecológica en olivar</b>		<b>PUNTOS: 14,00</b>	
		<b>PUNTOS</b>	
Solicitantes de la medida 11, específica para la conversión o mantenimiento en agricultura ecológica		3,00	S
Porcentaje de superficie determinada en zonas con limitaciones naturales u otras limitaciones específicas ubicadas en las zonas de montaña		4,00	100.0%
Porcentaje de superficie determinada situada en zonas RAMSAR		0,00	0.0%
Porcentaje de superficie determinada en zonas vulnerables a la contaminación por nitratos		0,00	0.0%
Mayor pendiente media		3,00	25.97%
Porcentaje de superficie determinada en Red Natura 2000		4,00	100.0%



**DETALLE CRITERIOS DE SELECCIÓN****10.1.12 Agricultura de montaña con orientación ecológica en olivar****PUNTOS:** 14,00**Solicitantes de la medida 11, específica para la conversión o mantenimiento en agricultura ecológica****PUNTOS:** 3,00 S**Porcentaje de superficie determinada en zonas con limitaciones naturales u otras limitaciones específicas ubicadas en las zonas de montaña****PUNTOS:** 4,00 100.0%

<u>REF.</u>	<u>REFERENCIA SIGPAC</u>	<u>CULTIVO</u>	<u>DESCRIPCIÓN CULTIVO</u>	<u>S/R</u>	<u>SUP. COMPROM.</u> <u>(ha)</u>	<u>SUP. CUMPLE</u> <u>(ha)</u>
2669972	14-047-009-00182-001	101000	OLIVAR-SIN VARIEDAD	S	3,92	3,92
2669975	14-047-009-00183-002	101000	OLIVAR-SIN VARIEDAD	S	4,57	4,57
2669974	14-047-009-00204-001	101000	OLIVAR-SIN VARIEDAD	S	0,67	0,67
2669973	14-047-023-00026-001	101000	OLIVAR-SIN VARIEDAD	S	0,38	0,38

**Porcentaje de superficie determinada situada en zonas RAMSAR****PUNTOS:** 0,00 0.0%

<u>REF.</u>	<u>REFERENCIA SIGPAC</u>	<u>CULTIVO</u>	<u>DESCRIPCIÓN CULTIVO</u>	<u>S/R</u>	<u>SUP. COMPROM.</u> <u>(ha)</u>	<u>SUP. CUMPLE</u> <u>(ha)</u>
2669972	14-047-009-00182-001	101000	OLIVAR-SIN VARIEDAD	S	3,92	0,00
2669975	14-047-009-00183-002	101000	OLIVAR-SIN VARIEDAD	S	4,57	0,00
2669974	14-047-009-00204-001	101000	OLIVAR-SIN VARIEDAD	S	0,67	0,00
2669973	14-047-023-00026-001	101000	OLIVAR-SIN VARIEDAD	S	0,38	0,00

**Porcentaje de superficie determinada en zonas vulnerables a la contaminación por nitratos****PUNTOS:** 0,00 0.0%

<u>REF.</u>	<u>REFERENCIA SIGPAC</u>	<u>CULTIVO</u>	<u>DESCRIPCIÓN CULTIVO</u>	<u>S/R</u>	<u>SUP. COMPROM.</u> <u>(ha)</u>	<u>SUP. CUMPLE</u> <u>(ha)</u>
2669972	14-047-009-00182-001	101000	OLIVAR-SIN VARIEDAD	S	3,92	0,00
2669975	14-047-009-00183-002	101000	OLIVAR-SIN VARIEDAD	S	4,57	0,00
2669974	14-047-009-00204-001	101000	OLIVAR-SIN VARIEDAD	S	0,67	0,00
2669973	14-047-023-00026-001	101000	OLIVAR-SIN VARIEDAD	S	0,38	0,00

**Mayor pendiente media****PUNTOS:** 3,00 25.97%

<u>REF.</u>	<u>REFERENCIA SIGPAC</u>	<u>CULTIVO</u>	<u>DESCRIPCIÓN CULTIVO</u>	<u>S/R</u>	<u>PENDIENTE MEDIA (%)</u>	<u>SUP. COMPROM.</u> <u>(ha)</u>
2669972	14-047-009-00182-001	101000	OLIVAR-SIN VARIEDAD	S	25,91	3,92
2669975	14-047-009-00183-002	101000	OLIVAR-SIN VARIEDAD	S	24,99	4,57
2669974	14-047-009-00204-001	101000	OLIVAR-SIN VARIEDAD	S	27,38	0,67
2669973	14-047-023-00026-001	101000	OLIVAR-SIN VARIEDAD	S	35,85	0,38

**Porcentaje de superficie determinada en Red Natura 2000****PUNTOS:** 4,00 100.0%

<u>REF.</u>	<u>REFERENCIA SIGPAC</u>	<u>CULTIVO</u>	<u>DESCRIPCIÓN CULTIVO</u>	<u>S/R</u>	<u>SUP. COMPROM.</u> <u>(ha)</u>	<u>SUP. CUMPLE</u> <u>(ha)</u>
2669972	14-047-009-00182-001	101000	OLIVAR-SIN VARIEDAD	S	3,92	3,92
2669975	14-047-009-00183-002	101000	OLIVAR-SIN VARIEDAD	S	4,57	4,57
2669974	14-047-009-00204-001	101000	OLIVAR-SIN VARIEDAD	S	0,67	0,67
2669973	14-047-023-00026-001	101000	OLIVAR-SIN VARIEDAD	S	0,38	0,38



<u>APELLIDOS Y NOMBRE / RAZÓN SOCIAL</u>	<u>NIF</u>	<u>EXPEDIENTE</u>	<u>SUP. COMPROMETIDA (ha)</u>
MORENO MORENO CARLOS DIEGO	30199641C	3041145	30.12

**RESOLUCIÓN  
ADMITIDO**

**IMPORTE POR ANUALIDAD**

	<u>2015</u>	<u>2016</u>	<u>2017</u>	<u>2018</u>	<u>2019</u>
IMPORTE MÁXIMO SUBVENCIONABLE	3.437,90 €	3.437,90 €	3.437,90 €	3.437,90 €	3.437,90 €
IMPORTE MEDIO DE TRANSFERENCIA (€/ha)	114,14 €	114,14 €	114,14 €	114,14 €	114,14 €

**RECINTOS COMPROMETIDOS**

<u>REF.</u>	<u>REFERENCIA SIGPAC</u>	<u>CULTIVO</u>	<u>DESCRIPCIÓN CULTIVO</u>	<u>S/R</u>	<u>PEND. MEDIA (%)</u>	<u>SUP. DEC. ADMIN. (ha)</u>	<u>SUP. CERT. (ha)</u>	<u>SUP. CAMPO (ha)</u>	<u>SUP. COMPROM. (ha)</u>
2391095	14-054-058-00223-014	101000	OLIVAR-SIN VARIEDAD	S	27,10	15,56	15,56		15,56
2391096	14-054-058-00223-004	101000	OLIVAR-SIN VARIEDAD	S	22,64	0,02	0,02		0,02
2391097	14-054-058-00223-003	101000	OLIVAR-SIN VARIEDAD	S	20,40	0,04	0,04		0,04
2391098	14-054-058-00223-007	101000	OLIVAR-SIN VARIEDAD	S	22,17	14,37	14,40		14,37
2391102	14-054-058-00223-006	101000	OLIVAR-SIN VARIEDAD	S	21,71	0,13	0,13		0,13

**RESUMEN CRITERIOS DE SELECCIÓN**

**10.1.12 Agricultura de montaña con orientación ecológica en olivar** PUNTOS: 8,00

	<u>PUNTOS</u>	
Solicitantes de la medida 11, específica para la conversión o mantenimiento en agricultura ecológica	3,00	S
Porcentaje de superficie determinada en zonas con limitaciones naturales u otras limitaciones específicas ubicadas en las zonas de montaña	4,00	100.0%
Porcentaje de superficie determinada situada en zonas RAMSAR	0,00	0.0%
Porcentaje de superficie determinada en zonas vulnerables a la contaminación por nitratos	0,00	0.0%
Mayor pendiente media	1,00	24.71%
Porcentaje de superficie determinada en Red Natura 2000	0,00	0.0%



**DETALLE CRITERIOS DE SELECCIÓN****10.1.12 Agricultura de montaña con orientación ecológica en olivar****PUNTOS:** 8,00**Solicitantes de la medida 11, específica para la conversión o mantenimiento en agricultura ecológica****PUNTOS:** 3,00 S**Porcentaje de superficie determinada en zonas con limitaciones naturales u otras limitaciones específicas ubicadas en las zonas de montaña****PUNTOS:** 4,00 100.0%

<u>REF.</u>	<u>REFERENCIA SIGPAC</u>	<u>CULTIVO DESCRIPCIÓN CULTIVO</u>	<u>S/R</u>	<u>SUP. COMPROM.</u> <u>(ha)</u>	<u>SUP. CUMPLE</u> <u>(ha)</u>
2391097	14-054-058-00223-003	101000 OLIVAR-SIN VARIEDAD	S	0,04	0,04
2391096	14-054-058-00223-004	101000 OLIVAR-SIN VARIEDAD	S	0,02	0,02
2391102	14-054-058-00223-006	101000 OLIVAR-SIN VARIEDAD	S	0,13	0,13
2391098	14-054-058-00223-007	101000 OLIVAR-SIN VARIEDAD	S	14,37	14,37
2391095	14-054-058-00223-014	101000 OLIVAR-SIN VARIEDAD	S	15,56	15,56

**Porcentaje de superficie determinada situada en zonas RAMSAR****PUNTOS:** 0,00 0.0%

<u>REF.</u>	<u>REFERENCIA SIGPAC</u>	<u>CULTIVO DESCRIPCIÓN CULTIVO</u>	<u>S/R</u>	<u>SUP. COMPROM.</u> <u>(ha)</u>	<u>SUP. CUMPLE</u> <u>(ha)</u>
2391097	14-054-058-00223-003	101000 OLIVAR-SIN VARIEDAD	S	0,04	0,00
2391096	14-054-058-00223-004	101000 OLIVAR-SIN VARIEDAD	S	0,02	0,00
2391102	14-054-058-00223-006	101000 OLIVAR-SIN VARIEDAD	S	0,13	0,00
2391098	14-054-058-00223-007	101000 OLIVAR-SIN VARIEDAD	S	14,37	0,00
2391095	14-054-058-00223-014	101000 OLIVAR-SIN VARIEDAD	S	15,56	0,00

**Porcentaje de superficie determinada en zonas vulnerables a la contaminación por nitratos****PUNTOS:** 0,00 0.0%

<u>REF.</u>	<u>REFERENCIA SIGPAC</u>	<u>CULTIVO DESCRIPCIÓN CULTIVO</u>	<u>S/R</u>	<u>SUP. COMPROM.</u> <u>(ha)</u>	<u>SUP. CUMPLE</u> <u>(ha)</u>
2391097	14-054-058-00223-003	101000 OLIVAR-SIN VARIEDAD	S	0,04	0,00
2391096	14-054-058-00223-004	101000 OLIVAR-SIN VARIEDAD	S	0,02	0,00
2391102	14-054-058-00223-006	101000 OLIVAR-SIN VARIEDAD	S	0,13	0,00
2391098	14-054-058-00223-007	101000 OLIVAR-SIN VARIEDAD	S	14,37	0,00
2391095	14-054-058-00223-014	101000 OLIVAR-SIN VARIEDAD	S	15,56	0,00

**Mayor pendiente media****PUNTOS:** 1,00 24.71%

<u>REF.</u>	<u>REFERENCIA SIGPAC</u>	<u>CULTIVO DESCRIPCIÓN CULTIVO</u>	<u>S/R</u>	<u>PENDIENTE MEDIA (%)</u>	<u>SUP. COMPROM.</u> <u>(ha)</u>
2391097	14-054-058-00223-003	101000 OLIVAR-SIN VARIEDAD	S	20,40	0,04
2391096	14-054-058-00223-004	101000 OLIVAR-SIN VARIEDAD	S	22,64	0,02
2391102	14-054-058-00223-006	101000 OLIVAR-SIN VARIEDAD	S	21,71	0,13
2391098	14-054-058-00223-007	101000 OLIVAR-SIN VARIEDAD	S	22,17	14,37
2391095	14-054-058-00223-014	101000 OLIVAR-SIN VARIEDAD	S	27,10	15,56

**Porcentaje de superficie determinada en Red Natura 2000****PUNTOS:** 0,00 0.0%

<u>REF.</u>	<u>REFERENCIA SIGPAC</u>	<u>CULTIVO DESCRIPCIÓN CULTIVO</u>	<u>S/R</u>	<u>SUP. COMPROM.</u> <u>(ha)</u>	<u>SUP. CUMPLE</u> <u>(ha)</u>
2391097	14-054-058-00223-003	101000 OLIVAR-SIN VARIEDAD	S	0,04	0,00
2391096	14-054-058-00223-004	101000 OLIVAR-SIN VARIEDAD	S	0,02	0,00
2391102	14-054-058-00223-006	101000 OLIVAR-SIN VARIEDAD	S	0,13	0,00
2391098	14-054-058-00223-007	101000 OLIVAR-SIN VARIEDAD	S	14,37	0,00
2391095	14-054-058-00223-014	101000 OLIVAR-SIN VARIEDAD	S	15,56	0,00



<u>APELLIDOS Y NOMBRE / RAZÓN SOCIAL</u>		<u>NIF</u>	<u>EXPEDIENTE</u>	<u>SUP. COMPROMETIDA</u>				
MORENO MORENO FLORENCIO		30541710X	3001521	<u>(ha)</u>				
<b>RESOLUCIÓN ADMITIDO</b>								
<b>IMPORTE POR ANUALIDAD</b>								
		<u>2015</u>	<u>2016</u>	<u>2017</u>	<u>2018</u>	<u>2019</u>		
IMPORTE MÁXIMO SUBVENCIONABLE		4.918,29 €	4.918,29 €	4.918,29 €	4.918,29 €	4.918,29 €		
IMPORTE MEDIO DE TRANSFERENCIA (€/ha)		108,93 €	108,93 €	108,93 €	108,93 €	108,93 €		
<b>RECINTOS COMPROMETIDOS</b>								
<u>REF.</u>	<u>REFERENCIA SIGPAC</u>	<u>CULTIVO</u>	<u>DESCRIPCIÓN CULTIVO</u>	<u>PEND. MEDIA</u>	<u>SUP. DEC. ADMIN.</u>	<u>SUP. CERT.</u>	<u>SUP. CAMPO</u>	<u>SUP. COMPROM.</u>
				<u>S/R</u>	<u>(%)</u>	<u>(ha)</u>	<u>(ha)</u>	<u>(ha)</u>
2289921	14-054-046-00014-002	101000	OLIVAR-SIN VARIEDAD	S	25,95	3,56	3,56	3,56
2289922	14-054-046-00015-001	101000	OLIVAR-SIN VARIEDAD	S	32,11	12,79	12,79	12,79
2289923	14-054-046-00016-011	101000	OLIVAR-SIN VARIEDAD	S	24,97	0,81	0,81	0,81
2289924	14-054-046-00008-020	101000	OLIVAR-SIN VARIEDAD	S	33,45	1,12	1,12	1,12
2289925	14-054-046-00022-001	101000	OLIVAR-SIN VARIEDAD	S	36,01	8,10	8,10	8,10
2289926	14-054-046-00023-001	101000	OLIVAR-SIN VARIEDAD	S	44,04	8,71	8,71	8,71
2289928	14-054-046-00016-003	101000	OLIVAR-SIN VARIEDAD	S	43,01	1,68	1,68	1,68
2289929	14-054-046-00008-023	101000	OLIVAR-SIN VARIEDAD	S	37,23	3,80	3,80	3,80
2289930	14-054-046-00008-019	101000	OLIVAR-SIN VARIEDAD	S	31,10	4,58	4,58	4,58

**RESUMEN CRITERIOS DE SELECCIÓN****10.1.12 Agricultura de montaña con orientación ecológica en olivar****PUNTOS: 10,00**

	<u>PUNTOS</u>	
Solicitantes de la medida 11, específica para la conversión o mantenimiento en agricultura ecológica	3,00	S
Porcentaje de superficie determinada en zonas con limitaciones naturales u otras limitaciones específicas ubicadas en las zonas de montaña	4,00	100.0%
Porcentaje de superficie determinada situada en zonas RAMSAR	0,00	0.0%
Porcentaje de superficie determinada en zonas vulnerables a la contaminación por nitratos	0,00	0.0%
Mayor pendiente media	3,00	35.26%
Porcentaje de superficie determinada en Red Natura 2000	0,00	0.0%



**DETALLE CRITERIOS DE SELECCIÓN****10.1.12 Agricultura de montaña con orientación ecológica en olivar****PUNTOS:** 10,00**Solicitantes de la medida 11, específica para la conversión o mantenimiento en agricultura ecológica****PUNTOS:** 3,00 S**Porcentaje de superficie determinada en zonas con limitaciones naturales u otras limitaciones específicas ubicadas en las zonas de montaña****PUNTOS:** 4,00 100.0%

<u>REF.</u>	<u>REFERENCIA SIGPAC</u>	<u>CULTIVO</u>	<u>DESCRIPCIÓN CULTIVO</u>	<u>S/R</u>	<u>SUP. COMPROM.</u> <u>(ha)</u>	<u>SUP. CUMPLE</u> <u>(ha)</u>
2289930	14-054-046-00008-019	101000	OLIVAR-SIN VARIEDAD	S	4,58	4,58
2289924	14-054-046-00008-020	101000	OLIVAR-SIN VARIEDAD	S	1,12	1,12
2289929	14-054-046-00008-023	101000	OLIVAR-SIN VARIEDAD	S	3,80	3,80
2289921	14-054-046-00014-002	101000	OLIVAR-SIN VARIEDAD	S	3,56	3,56
2289922	14-054-046-00015-001	101000	OLIVAR-SIN VARIEDAD	S	12,79	12,79
2289928	14-054-046-00016-003	101000	OLIVAR-SIN VARIEDAD	S	1,68	1,68
2289923	14-054-046-00016-011	101000	OLIVAR-SIN VARIEDAD	S	0,81	0,81
2289925	14-054-046-00022-001	101000	OLIVAR-SIN VARIEDAD	S	8,10	8,10
2289926	14-054-046-00023-001	101000	OLIVAR-SIN VARIEDAD	S	8,71	8,71

**Porcentaje de superficie determinada situada en zonas RAMSAR****PUNTOS:** 0,00 0.0%

<u>REF.</u>	<u>REFERENCIA SIGPAC</u>	<u>CULTIVO</u>	<u>DESCRIPCIÓN CULTIVO</u>	<u>S/R</u>	<u>SUP. COMPROM.</u> <u>(ha)</u>	<u>SUP. CUMPLE</u> <u>(ha)</u>
2289930	14-054-046-00008-019	101000	OLIVAR-SIN VARIEDAD	S	4,58	0,00
2289924	14-054-046-00008-020	101000	OLIVAR-SIN VARIEDAD	S	1,12	0,00
2289929	14-054-046-00008-023	101000	OLIVAR-SIN VARIEDAD	S	3,80	0,00
2289921	14-054-046-00014-002	101000	OLIVAR-SIN VARIEDAD	S	3,56	0,00
2289922	14-054-046-00015-001	101000	OLIVAR-SIN VARIEDAD	S	12,79	0,00
2289928	14-054-046-00016-003	101000	OLIVAR-SIN VARIEDAD	S	1,68	0,00
2289923	14-054-046-00016-011	101000	OLIVAR-SIN VARIEDAD	S	0,81	0,00
2289925	14-054-046-00022-001	101000	OLIVAR-SIN VARIEDAD	S	8,10	0,00
2289926	14-054-046-00023-001	101000	OLIVAR-SIN VARIEDAD	S	8,71	0,00

**Porcentaje de superficie determinada en zonas vulnerables a la contaminación por nitratos****PUNTOS:** 0,00 0.0%

<u>REF.</u>	<u>REFERENCIA SIGPAC</u>	<u>CULTIVO</u>	<u>DESCRIPCIÓN CULTIVO</u>	<u>S/R</u>	<u>SUP. COMPROM.</u> <u>(ha)</u>	<u>SUP. CUMPLE</u> <u>(ha)</u>
2289930	14-054-046-00008-019	101000	OLIVAR-SIN VARIEDAD	S	4,58	0,00
2289924	14-054-046-00008-020	101000	OLIVAR-SIN VARIEDAD	S	1,12	0,00
2289929	14-054-046-00008-023	101000	OLIVAR-SIN VARIEDAD	S	3,80	0,00
2289921	14-054-046-00014-002	101000	OLIVAR-SIN VARIEDAD	S	3,56	0,00
2289922	14-054-046-00015-001	101000	OLIVAR-SIN VARIEDAD	S	12,79	0,00
2289928	14-054-046-00016-003	101000	OLIVAR-SIN VARIEDAD	S	1,68	0,00
2289923	14-054-046-00016-011	101000	OLIVAR-SIN VARIEDAD	S	0,81	0,00
2289925	14-054-046-00022-001	101000	OLIVAR-SIN VARIEDAD	S	8,10	0,00
2289926	14-054-046-00023-001	101000	OLIVAR-SIN VARIEDAD	S	8,71	0,00

**Mayor pendiente media****PUNTOS:** 3,00 35.26%

<u>REF.</u>	<u>REFERENCIA SIGPAC</u>	<u>CULTIVO</u>	<u>DESCRIPCIÓN CULTIVO</u>	<u>S/R</u>	<u>PENDIENTE MEDIA (%)</u>	<u>SUP. COMPROM.</u> <u>(ha)</u>
2289930	14-054-046-00008-019	101000	OLIVAR-SIN VARIEDAD	S	31,10	4,58
2289924	14-054-046-00008-020	101000	OLIVAR-SIN VARIEDAD	S	33,45	1,12
2289929	14-054-046-00008-023	101000	OLIVAR-SIN VARIEDAD	S	37,23	3,80
2289921	14-054-046-00014-002	101000	OLIVAR-SIN VARIEDAD	S	25,95	3,56
2289922	14-054-046-00015-001	101000	OLIVAR-SIN VARIEDAD	S	32,11	12,79
2289928	14-054-046-00016-003	101000	OLIVAR-SIN VARIEDAD	S	43,01	1,68

REF.	REFERENCIA SIGPAC	CULTIVO	DESCRIPCIÓN CULTIVO	S/R	PENDIENTE	SUP.
					MEDIA (%)	COMPROM.
						(ha)
2289923	14-054-046-00016-011	101000	OLIVAR-SIN VARIEDAD	S	24,97	0,81
2289925	14-054-046-00022-001	101000	OLIVAR-SIN VARIEDAD	S	36,01	8,10
2289926	14-054-046-00023-001	101000	OLIVAR-SIN VARIEDAD	S	44,04	8,71

**Porcentaje de superficie determinada en Red Natura 2000**

**PUNTOS:** 0,00 0.0%

REF.	REFERENCIA SIGPAC	CULTIVO	DESCRIPCIÓN CULTIVO	S/R	SUP.	SUP.
					COMPROM.	CUMPLE
					(ha)	(ha)
2289930	14-054-046-00008-019	101000	OLIVAR-SIN VARIEDAD	S	4,58	0,00
2289924	14-054-046-00008-020	101000	OLIVAR-SIN VARIEDAD	S	1,12	0,00
2289929	14-054-046-00008-023	101000	OLIVAR-SIN VARIEDAD	S	3,80	0,00
2289921	14-054-046-00014-002	101000	OLIVAR-SIN VARIEDAD	S	3,56	0,00
2289922	14-054-046-00015-001	101000	OLIVAR-SIN VARIEDAD	S	12,79	0,00
2289928	14-054-046-00016-003	101000	OLIVAR-SIN VARIEDAD	S	1,68	0,00
2289923	14-054-046-00016-011	101000	OLIVAR-SIN VARIEDAD	S	0,81	0,00
2289925	14-054-046-00022-001	101000	OLIVAR-SIN VARIEDAD	S	8,10	0,00
2289926	14-054-046-00023-001	101000	OLIVAR-SIN VARIEDAD	S	8,71	0,00



<u>APELLIDOS Y NOMBRE / RAZÓN SOCIAL</u>		<u>NIF</u>	<u>EXPEDIENTE</u>	<u>SUP. COMPROMETIDA</u>				
				<u>(ha)</u>				
MORENO MORENO JUAN JOSE EUGENIO		75697974Y	3040797	23.14				
<u>RESOLUCIÓN</u>								
ADMITIDO								
<u>IMPORTES POR ANUALIDAD</u>								
		<u>2015</u>	<u>2016</u>	<u>2017</u>	<u>2018</u>	<u>2019</u>		
IMPORTE MÁXIMO SUBVENCIONABLE		2.641,20 €	2.641,20 €	2.641,20 €	2.641,20 €	2.641,20 €		
IMPORTE MEDIO DE TRANSFERENCIA (€/ha)		114,14 €	114,14 €	114,14 €	114,14 €	114,14 €		
<u>RECINTOS COMPROMETIDOS</u>								
<u>REF.</u>	<u>REFERENCIA SIGPAC</u>	<u>CULTIVO</u>	<u>DESCRIPCIÓN CULTIVO</u>	<u>PEND. MEDIA</u>	<u>SUP. DEC. ADMIN.</u>	<u>SUP. CERT.</u>	<u>SUP. CAMPO</u>	<u>SUP. COMPROM.</u>
				<u>S/R</u>	<u>(%)</u>	<u>(ha)</u>	<u>(ha)</u>	<u>(ha)</u>
2307850	14-003-036-00155-001	101000	OLIVAR-SIN VARIEDAD	S	41,13	2,79	2,79	2,79
2307851	14-003-036-00160-001	101000	OLIVAR-SIN VARIEDAD	S	36,04	8,32	8,32	8,32
2307852	14-003-036-00158-001	101000	OLIVAR-SIN VARIEDAD	S	31,87	4,80	4,80	4,80
2307853	14-003-036-00159-001	101000	OLIVAR-SIN VARIEDAD	S	27,96	4,29	4,29	4,29
2307854	14-003-036-00252-002	101000	OLIVAR-SIN VARIEDAD	S	36,27	2,51	2,51	2,51
2307855	14-003-036-00155-006	101000	OLIVAR-SIN VARIEDAD	S	24,05	0,01	0,01	0,01
2307856	14-003-036-00155-004	101000	OLIVAR-SIN VARIEDAD	S	37,12	0,42	0,42	0,42

**RESUMEN CRITERIOS DE SELECCIÓN**

<b>10.1.12 Agricultura de montaña con orientación ecológica en olivar</b>		<b>PUNTOS: 10,00</b>	
		<b>PUNTOS</b>	
Solicitantes de la medida 11, específica para la conversión o mantenimiento en agricultura ecológica		3,00	S
Porcentaje de superficie determinada en zonas con limitaciones naturales u otras limitaciones específicas ubicadas en las zonas de montaña		4,00	100.0%
Porcentaje de superficie determinada situada en zonas RAMSAR		0,00	0.0%
Porcentaje de superficie determinada en zonas vulnerables a la contaminación por nitratos		0,00	0.0%
Mayor pendiente media		3,00	34.33%
Porcentaje de superficie determinada en Red Natura 2000		0,00	0.0%



**DETALLE CRITERIOS DE SELECCIÓN****10.1.12 Agricultura de montaña con orientación ecológica en olivar****PUNTOS:** 10,00**Solicitantes de la medida 11, específica para la conversión o mantenimiento en agricultura ecológica****PUNTOS:** 3,00 S**Porcentaje de superficie determinada en zonas con limitaciones naturales u otras limitaciones específicas ubicadas en las zonas de montaña****PUNTOS:** 4,00 100.0%

<u>REF.</u>	<u>REFERENCIA SIGPAC</u>	<u>CULTIVO</u>	<u>DESCRIPCIÓN CULTIVO</u>	<u>S/R</u>	<u>SUP. COMPROM.</u> <u>(ha)</u>	<u>SUP. CUMPLE</u> <u>(ha)</u>
2307850	14-003-036-00155-001	101000	OLIVAR-SIN VARIEDAD	S	2,79	2,79
2307856	14-003-036-00155-004	101000	OLIVAR-SIN VARIEDAD	S	0,42	0,42
2307855	14-003-036-00155-006	101000	OLIVAR-SIN VARIEDAD	S	0,01	0,01
2307852	14-003-036-00158-001	101000	OLIVAR-SIN VARIEDAD	S	4,80	4,80
2307853	14-003-036-00159-001	101000	OLIVAR-SIN VARIEDAD	S	4,29	4,29
2307851	14-003-036-00160-001	101000	OLIVAR-SIN VARIEDAD	S	8,32	8,32
2307854	14-003-036-00252-002	101000	OLIVAR-SIN VARIEDAD	S	2,51	2,51

**Porcentaje de superficie determinada situada en zonas RAMSAR****PUNTOS:** 0,00 0.0%

<u>REF.</u>	<u>REFERENCIA SIGPAC</u>	<u>CULTIVO</u>	<u>DESCRIPCIÓN CULTIVO</u>	<u>S/R</u>	<u>SUP. COMPROM.</u> <u>(ha)</u>	<u>SUP. CUMPLE</u> <u>(ha)</u>
2307850	14-003-036-00155-001	101000	OLIVAR-SIN VARIEDAD	S	2,79	0,00
2307856	14-003-036-00155-004	101000	OLIVAR-SIN VARIEDAD	S	0,42	0,00
2307855	14-003-036-00155-006	101000	OLIVAR-SIN VARIEDAD	S	0,01	0,00
2307852	14-003-036-00158-001	101000	OLIVAR-SIN VARIEDAD	S	4,80	0,00
2307853	14-003-036-00159-001	101000	OLIVAR-SIN VARIEDAD	S	4,29	0,00
2307851	14-003-036-00160-001	101000	OLIVAR-SIN VARIEDAD	S	8,32	0,00
2307854	14-003-036-00252-002	101000	OLIVAR-SIN VARIEDAD	S	2,51	0,00

**Porcentaje de superficie determinada en zonas vulnerables a la contaminación por nitratos****PUNTOS:** 0,00 0.0%

<u>REF.</u>	<u>REFERENCIA SIGPAC</u>	<u>CULTIVO</u>	<u>DESCRIPCIÓN CULTIVO</u>	<u>S/R</u>	<u>SUP. COMPROM.</u> <u>(ha)</u>	<u>SUP. CUMPLE</u> <u>(ha)</u>
2307850	14-003-036-00155-001	101000	OLIVAR-SIN VARIEDAD	S	2,79	0,00
2307856	14-003-036-00155-004	101000	OLIVAR-SIN VARIEDAD	S	0,42	0,00
2307855	14-003-036-00155-006	101000	OLIVAR-SIN VARIEDAD	S	0,01	0,00
2307852	14-003-036-00158-001	101000	OLIVAR-SIN VARIEDAD	S	4,80	0,00
2307853	14-003-036-00159-001	101000	OLIVAR-SIN VARIEDAD	S	4,29	0,00
2307851	14-003-036-00160-001	101000	OLIVAR-SIN VARIEDAD	S	8,32	0,00
2307854	14-003-036-00252-002	101000	OLIVAR-SIN VARIEDAD	S	2,51	0,00

**Mayor pendiente media****PUNTOS:** 3,00 34.33%

<u>REF.</u>	<u>REFERENCIA SIGPAC</u>	<u>CULTIVO</u>	<u>DESCRIPCIÓN CULTIVO</u>	<u>S/R</u>	<u>PENDIENTE MEDIA (%)</u>	<u>SUP. COMPROM.</u> <u>(ha)</u>
2307850	14-003-036-00155-001	101000	OLIVAR-SIN VARIEDAD	S	41,13	2,79
2307856	14-003-036-00155-004	101000	OLIVAR-SIN VARIEDAD	S	37,12	0,42
2307855	14-003-036-00155-006	101000	OLIVAR-SIN VARIEDAD	S	24,05	0,01
2307852	14-003-036-00158-001	101000	OLIVAR-SIN VARIEDAD	S	31,87	4,80
2307853	14-003-036-00159-001	101000	OLIVAR-SIN VARIEDAD	S	27,96	4,29
2307851	14-003-036-00160-001	101000	OLIVAR-SIN VARIEDAD	S	36,04	8,32
2307854	14-003-036-00252-002	101000	OLIVAR-SIN VARIEDAD	S	36,27	2,51

**Porcentaje de superficie determinada en Red Natura 2000****PUNTOS:** 0,00 0.0%

<b>REF.</b>	<b>REFERENCIA SIGPAC</b>	<b>CULTIVO</b>	<b>DESCRIPCIÓN CULTIVO</b>	<b>S/R</b>	<b>SUP. COMPROM.</b> <b>(ha)</b>	<b>SUP. CUMPLE</b> <b>(ha)</b>
2307850	14-003-036-00155-001	101000	OLIVAR-SIN VARIEDAD	S	2,79	0,00
2307856	14-003-036-00155-004	101000	OLIVAR-SIN VARIEDAD	S	0,42	0,00
2307855	14-003-036-00155-006	101000	OLIVAR-SIN VARIEDAD	S	0,01	0,00
2307852	14-003-036-00158-001	101000	OLIVAR-SIN VARIEDAD	S	4,80	0,00
2307853	14-003-036-00159-001	101000	OLIVAR-SIN VARIEDAD	S	4,29	0,00
2307851	14-003-036-00160-001	101000	OLIVAR-SIN VARIEDAD	S	8,32	0,00
2307854	14-003-036-00252-002	101000	OLIVAR-SIN VARIEDAD	S	2,51	0,00



				<b>SUP. COMPROMETIDA</b>					
<b>APELLIDOS Y NOMBRE / RAZÓN SOCIAL</b>			<b>NIF</b>	<b>EXPEDIENTE</b>	<b>(ha)</b>				
MORENO MORENO JUANA PERPETUO SOCORRO			75695688C	3040788	5.55				
<b>RESOLUCIÓN ADMITIDO</b>									
<b>IMPORTE POR ANUALIDAD</b>									
			<b>2015</b>	<b>2016</b>	<b>2017</b>	<b>2018</b>	<b>2019</b>		
IMPORTE MÁXIMO SUBVENCIONABLE			633,48 €	633,48 €	633,48 €	633,48 €	633,48 €		
IMPORTE MEDIO DE TRANSFERENCIA (€/ha)			114,14 €	114,14 €	114,14 €	114,14 €	114,14 €		
<b>RECINTOS COMPROMETIDOS</b>									
<b>REF.</b>	<b>REFERENCIA SIGPAC</b>	<b>CULTIVO</b>	<b>DESCRIPCIÓN CULTIVO</b>	<b>S/R</b>	<b>PEND. MEDIA (%)</b>	<b>SUP. DEC. ADMIN. (ha)</b>	<b>SUP. CERT. (ha)</b>	<b>SUP. CAMPO (ha)</b>	<b>SUP. COMPROM. (ha)</b>
2307772	14-054-059-00006-001	101000	OLIVAR-SIN VARIEDAD	S	40,33	5,55	5,55		5,55

### RESUMEN CRITERIOS DE SELECCIÓN

<b>10.1.12 Agricultura de montaña con orientación ecológica en olivar</b>		<b>PUNTOS: 10,00</b>	
		<b>PUNTOS</b>	
<b>Solicitantes de la medida 11, específica para la conversión o mantenimiento en agricultura ecológica</b>		3,00	S
<b>Porcentaje de superficie determinada en zonas con limitaciones naturales u otras limitaciones específicas ubicadas en las zonas de montaña</b>		4,00	100.0%
<b>Porcentaje de superficie determinada situada en zonas RAMSAR</b>		0,00	0.0%
<b>Porcentaje de superficie determinada en zonas vulnerables a la contaminación por nitratos</b>		0,00	0.0%
<b>Mayor pendiente media</b>		3,00	40.33%
<b>Porcentaje de superficie determinada en Red Natura 2000</b>		0,00	0.0%



**DETALLE CRITERIOS DE SELECCIÓN****10.1.12 Agricultura de montaña con orientación ecológica en olivar PUNTOS: 10,00****Solicitantes de la medida 11, específica para la conversión o mantenimiento en agricultura ecológica PUNTOS: 3,00 S****Porcentaje de superficie determinada en zonas con limitaciones naturales u otras limitaciones específicas ubicadas en las zonas de montaña PUNTOS: 4,00 100.0%**

<u>REF.</u>	<u>REFERENCIA SIGPAC</u>	<u>CULTIVO</u>	<u>DESCRIPCIÓN CULTIVO</u>	<u>S/R</u>	<u>SUP. COMPROM. (ha)</u>	<u>SUP. CUMPLE (ha)</u>
2307772	14-054-059-00006-001	101000	OLIVAR-SIN VARIEDAD	S	5,55	5,55

**Porcentaje de superficie determinada situada en zonas RAMSAR PUNTOS: 0,00 0.0%**

<u>REF.</u>	<u>REFERENCIA SIGPAC</u>	<u>CULTIVO</u>	<u>DESCRIPCIÓN CULTIVO</u>	<u>S/R</u>	<u>SUP. COMPROM. (ha)</u>	<u>SUP. CUMPLE (ha)</u>
2307772	14-054-059-00006-001	101000	OLIVAR-SIN VARIEDAD	S	5,55	0,00

**Porcentaje de superficie determinada en zonas vulnerables a la contaminación por nitratos PUNTOS: 0,00 0.0%**

<u>REF.</u>	<u>REFERENCIA SIGPAC</u>	<u>CULTIVO</u>	<u>DESCRIPCIÓN CULTIVO</u>	<u>S/R</u>	<u>SUP. COMPROM. (ha)</u>	<u>SUP. CUMPLE (ha)</u>
2307772	14-054-059-00006-001	101000	OLIVAR-SIN VARIEDAD	S	5,55	0,00

**Mayor pendiente media PUNTOS: 3,00 40.33%**

<u>REF.</u>	<u>REFERENCIA SIGPAC</u>	<u>CULTIVO</u>	<u>DESCRIPCIÓN CULTIVO</u>	<u>S/R</u>	<u>PENDIENTE MEDIA (%)</u>	<u>SUP. COMPROM. (ha)</u>
2307772	14-054-059-00006-001	101000	OLIVAR-SIN VARIEDAD	S	40,33	5,55

**Porcentaje de superficie determinada en Red Natura 2000 PUNTOS: 0,00 0.0%**

<u>REF.</u>	<u>REFERENCIA SIGPAC</u>	<u>CULTIVO</u>	<u>DESCRIPCIÓN CULTIVO</u>	<u>S/R</u>	<u>SUP. COMPROM. (ha)</u>	<u>SUP. CUMPLE (ha)</u>
2307772	14-054-059-00006-001	101000	OLIVAR-SIN VARIEDAD	S	5,55	0,00





<u>APELLIDOS Y NOMBRE / RAZÓN SOCIAL</u>		<u>NIF</u>	<u>EXPEDIENTE</u>	<u>SUP. COMPROMETIDA</u>				
				<u>(ha)</u>				
MORENO NEWTON PEARSON JOANNA		30837008B	3040070	53.32				
<b>RESOLUCIÓN</b>								
<b>ADMITIDO</b>								
<b>IMPORTE POR ANUALIDAD</b>								
		<b>2015</b>	<b>2016</b>	<b>2017</b>	<b>2018</b>	<b>2019</b>		
<b>IMPORTE MÁXIMO SUBVENCIONABLE</b>		5.477,58 €	5.477,58 €	5.477,58 €	5.477,58 €	5.477,58 €		
<b>IMPORTE MEDIO DE TRANSFERENCIA (€/ha)</b>		102,73 €	102,73 €	102,73 €	102,73 €	102,73 €		
<b>RECINTOS COMPROMETIDOS</b>								
<u>REF.</u>	<u>REFERENCIA SIGPAC</u>	<u>CULTIVO</u>	<u>DESCRIPCIÓN CULTIVO</u>	<u>PEND. MEDIA</u>	<u>SUP. DEC. ADMIN.</u>	<u>SUP. CERT.</u>	<u>SUP. CAMPO</u>	<u>SUP. COMPROM.</u>
				<u>S/R</u>	<u>(%)</u>	<u>(ha)</u>	<u>(ha)</u>	<u>(ha)</u>
2644819	14-046-010-00002-001	101000	OLIVAR-SIN VARIEDAD	S	23,24	0,03	0,03	0,03
2644821	14-046-010-00002-008	101000	OLIVAR-SIN VARIEDAD	R	20,84	0,04	0,04	0,04
2644824	14-046-010-00002-010	101000	OLIVAR-SIN VARIEDAD	S	24,10	53,25	53,25	53,25

**RESUMEN CRITERIOS DE SELECCIÓN**

<b>10.1.12 Agricultura de montaña con orientación ecológica en olivar</b>		<b>PUNTOS: 8,00</b>	
		<b>PUNTOS</b>	
<b>Solicitantes de la medida 11, específica para la conversión o mantenimiento en agricultura ecológica</b>		3,00	S
<b>Porcentaje de superficie determinada en zonas con limitaciones naturales u otras limitaciones específicas ubicadas en las zonas de montaña</b>		4,00	100.0%
<b>Porcentaje de superficie determinada situada en zonas RAMSAR</b>		0,00	0.0%
<b>Porcentaje de superficie determinada en zonas vulnerables a la contaminación por nitratos</b>		0,00	0.0%
<b>Mayor pendiente media</b>		1,00	24.1%
<b>Porcentaje de superficie determinada en Red Natura 2000</b>		0,00	0.0%



**DETALLE CRITERIOS DE SELECCIÓN****10.1.12 Agricultura de montaña con orientación ecológica en olivar****PUNTOS:** 8,00**Solicitantes de la medida 11, específica para la conversión o mantenimiento en agricultura ecológica****PUNTOS:** 3,00 S**Porcentaje de superficie determinada en zonas con limitaciones naturales u otras limitaciones específicas ubicadas en las zonas de montaña****PUNTOS:** 4,00 100.0%

<u>REF.</u>	<u>REFERENCIA SIGPAC</u>	<u>CULTIVO</u>	<u>DESCRIPCIÓN CULTIVO</u>	<u>S/R</u>	<u>SUP. COMPROM.</u> <u>(ha)</u>	<u>SUP. CUMPLE</u> <u>(ha)</u>
2644819	14-046-010-00002-001	101000	OLIVAR-SIN VARIEDAD	S	0,03	0,03
2644821	14-046-010-00002-008	101000	OLIVAR-SIN VARIEDAD	R	0,04	0,04
2644824	14-046-010-00002-010	101000	OLIVAR-SIN VARIEDAD	S	53,25	53,25

**Porcentaje de superficie determinada situada en zonas RAMSAR****PUNTOS:** 0,00 0.0%

<u>REF.</u>	<u>REFERENCIA SIGPAC</u>	<u>CULTIVO</u>	<u>DESCRIPCIÓN CULTIVO</u>	<u>S/R</u>	<u>SUP. COMPROM.</u> <u>(ha)</u>	<u>SUP. CUMPLE</u> <u>(ha)</u>
2644819	14-046-010-00002-001	101000	OLIVAR-SIN VARIEDAD	S	0,03	0,00
2644821	14-046-010-00002-008	101000	OLIVAR-SIN VARIEDAD	R	0,04	0,00
2644824	14-046-010-00002-010	101000	OLIVAR-SIN VARIEDAD	S	53,25	0,00

**Porcentaje de superficie determinada en zonas vulnerables a la contaminación por nitratos****PUNTOS:** 0,00 0.0%

<u>REF.</u>	<u>REFERENCIA SIGPAC</u>	<u>CULTIVO</u>	<u>DESCRIPCIÓN CULTIVO</u>	<u>S/R</u>	<u>SUP. COMPROM.</u> <u>(ha)</u>	<u>SUP. CUMPLE</u> <u>(ha)</u>
2644819	14-046-010-00002-001	101000	OLIVAR-SIN VARIEDAD	S	0,03	0,00
2644821	14-046-010-00002-008	101000	OLIVAR-SIN VARIEDAD	R	0,04	0,00
2644824	14-046-010-00002-010	101000	OLIVAR-SIN VARIEDAD	S	53,25	0,00

**Mayor pendiente media****PUNTOS:** 1,00 24.1%

<u>REF.</u>	<u>REFERENCIA SIGPAC</u>	<u>CULTIVO</u>	<u>DESCRIPCIÓN CULTIVO</u>	<u>S/R</u>	<u>PENDIENTE MEDIA (%)</u>	<u>SUP. COMPROM.</u> <u>(ha)</u>
2644819	14-046-010-00002-001	101000	OLIVAR-SIN VARIEDAD	S	23,24	0,03
2644821	14-046-010-00002-008	101000	OLIVAR-SIN VARIEDAD	R	20,84	0,04
2644824	14-046-010-00002-010	101000	OLIVAR-SIN VARIEDAD	S	24,10	53,25

**Porcentaje de superficie determinada en Red Natura 2000****PUNTOS:** 0,00 0.0%

<u>REF.</u>	<u>REFERENCIA SIGPAC</u>	<u>CULTIVO</u>	<u>DESCRIPCIÓN CULTIVO</u>	<u>S/R</u>	<u>SUP. COMPROM.</u> <u>(ha)</u>	<u>SUP. CUMPLE</u> <u>(ha)</u>
2644819	14-046-010-00002-001	101000	OLIVAR-SIN VARIEDAD	S	0,03	0,00
2644821	14-046-010-00002-008	101000	OLIVAR-SIN VARIEDAD	R	0,04	0,00
2644824	14-046-010-00002-010	101000	OLIVAR-SIN VARIEDAD	S	53,25	0,00



<u>APELLIDOS Y NOMBRE / RAZÓN SOCIAL</u>		<u>NIF</u>	<u>EXPEDIENTE</u>	<u>SUP. COMPROMETIDA</u>				
				<u>(ha)</u>				
MORENO RUBIO AURELIO		30190428F	3040625	18.26				
<b>RESOLUCIÓN</b>								
ADMITIDO								
<b>IMPORTE POR ANUALIDAD</b>								
		<u>2015</u>	<u>2016</u>	<u>2017</u>	<u>2018</u>	<u>2019</u>		
IMPORTE MÁXIMO SUBVENCIONABLE		2.084,20 €	2.084,20 €	2.084,20 €	2.084,20 €	2.084,20 €		
IMPORTE MEDIO DE TRANSFERENCIA (€/ha)		114,14 €	114,14 €	114,14 €	114,14 €	114,14 €		
<b>RECINTOS COMPROMETIDOS</b>								
<u>REF.</u>	<u>REFERENCIA SIGPAC</u>	<u>CULTIVO</u>	<u>DESCRIPCIÓN CULTIVO</u>	<u>PEND. MEDIA</u>	<u>SUP. DEC. ADMIN.</u>	<u>SUP. CERT.</u>	<u>SUP. CAMPO</u>	<u>SUP. COMPROM.</u>
				<u>S/R</u>	<u>(%)</u>	<u>(ha)</u>	<u>(ha)</u>	<u>(ha)</u>
2656512	14-054-057-00019-007	101000	OLIVAR-SIN VARIEDAD	S	20,13	15,33	15,33	15,33
2656513	14-054-058-00220-001	101000	OLIVAR-SIN VARIEDAD	S	23,56	2,93	2,93	2,93

### RESUMEN CRITERIOS DE SELECCIÓN

<b>10.1.12 Agricultura de montaña con orientación ecológica en olivar</b>		<b>PUNTOS: 8,00</b>	
		<b>PUNTOS</b>	
Solicitantes de la medida 11, específica para la conversión o mantenimiento en agricultura ecológica		3,00	S
Porcentaje de superficie determinada en zonas con limitaciones naturales u otras limitaciones específicas ubicadas en las zonas de montaña		4,00	100.0%
Porcentaje de superficie determinada situada en zonas RAMSAR		0,00	0.0%
Porcentaje de superficie determinada en zonas vulnerables a la contaminación por nitratos		0,00	0.0%
Mayor pendiente media		1,00	20.68%
Porcentaje de superficie determinada en Red Natura 2000		0,00	0.0%



**DETALLE CRITERIOS DE SELECCIÓN****10.1.12 Agricultura de montaña con orientación ecológica en olivar PUNTOS: 8,00****Solicitantes de la medida 11, específica para la conversión o mantenimiento en agricultura ecológica PUNTOS: 3,00 S****Porcentaje de superficie determinada en zonas con limitaciones naturales u otras limitaciones específicas ubicadas en las zonas de montaña PUNTOS: 4,00 100.0%**

<u>REF.</u>	<u>REFERENCIA SIGPAC</u>	<u>CULTIVO</u>	<u>DESCRIPCIÓN CULTIVO</u>	<u>S/R</u>	<u>SUP. COMPROM.</u> <u>(ha)</u>	<u>SUP. CUMPLE</u> <u>(ha)</u>
2656512	14-054-057-00019-007	101000	OLIVAR-SIN VARIEDAD	S	15,33	15,33
2656513	14-054-058-00220-001	101000	OLIVAR-SIN VARIEDAD	S	2,93	2,93

**Porcentaje de superficie determinada situada en zonas RAMSAR PUNTOS: 0,00 0.0%**

<u>REF.</u>	<u>REFERENCIA SIGPAC</u>	<u>CULTIVO</u>	<u>DESCRIPCIÓN CULTIVO</u>	<u>S/R</u>	<u>SUP. COMPROM.</u> <u>(ha)</u>	<u>SUP. CUMPLE</u> <u>(ha)</u>
2656512	14-054-057-00019-007	101000	OLIVAR-SIN VARIEDAD	S	15,33	0,00
2656513	14-054-058-00220-001	101000	OLIVAR-SIN VARIEDAD	S	2,93	0,00

**Porcentaje de superficie determinada en zonas vulnerables a la contaminación por nitratos PUNTOS: 0,00 0.0%**

<u>REF.</u>	<u>REFERENCIA SIGPAC</u>	<u>CULTIVO</u>	<u>DESCRIPCIÓN CULTIVO</u>	<u>S/R</u>	<u>SUP. COMPROM.</u> <u>(ha)</u>	<u>SUP. CUMPLE</u> <u>(ha)</u>
2656512	14-054-057-00019-007	101000	OLIVAR-SIN VARIEDAD	S	15,33	0,00
2656513	14-054-058-00220-001	101000	OLIVAR-SIN VARIEDAD	S	2,93	0,00

**Mayor pendiente media PUNTOS: 1,00 20.68%**

<u>REF.</u>	<u>REFERENCIA SIGPAC</u>	<u>CULTIVO</u>	<u>DESCRIPCIÓN CULTIVO</u>	<u>S/R</u>	<u>PENDIENTE MEDIA (%)</u>	<u>SUP. COMPROM.</u> <u>(ha)</u>
2656512	14-054-057-00019-007	101000	OLIVAR-SIN VARIEDAD	S	20,13	15,33
2656513	14-054-058-00220-001	101000	OLIVAR-SIN VARIEDAD	S	23,56	2,93

**Porcentaje de superficie determinada en Red Natura 2000 PUNTOS: 0,00 0.0%**

<u>REF.</u>	<u>REFERENCIA SIGPAC</u>	<u>CULTIVO</u>	<u>DESCRIPCIÓN CULTIVO</u>	<u>S/R</u>	<u>SUP. COMPROM.</u> <u>(ha)</u>	<u>SUP. CUMPLE</u> <u>(ha)</u>
2656512	14-054-057-00019-007	101000	OLIVAR-SIN VARIEDAD	S	15,33	0,00
2656513	14-054-058-00220-001	101000	OLIVAR-SIN VARIEDAD	S	2,93	0,00



				<b>SUP. COMPROMETIDA</b>					
<b>APELLIDOS Y NOMBRE / RAZÓN SOCIAL</b>				<b>NIF</b>	<b>EXPEDIENTE</b>	<b>(ha)</b>			
MORENO RUBIO FELIPA LUISA				75693242N	3040535	15.7			
<b>RESOLUCIÓN</b>									
ADMITIDO									
<b>IMPORTES POR ANUALIDAD</b>									
				<b>2015</b>	<b>2016</b>	<b>2017</b>	<b>2018</b>	<b>2019</b>	
IMPORTE MÁXIMO SUBVENCIONABLE				1.792,00 €	1.792,00 €	1.792,00 €	1.792,00 €	1.792,00 €	
IMPORTE MEDIO DE TRANSFERENCIA (€/ha)				114,14 €	114,14 €	114,14 €	114,14 €	114,14 €	
<b>RECINTOS COMPROMETIDOS</b>									
<b>REF.</b>	<b>REFERENCIA SIGPAC</b>	<b>CULTIVO</b>	<b>DESCRIPCIÓN CULTIVO</b>	<b>S/R</b>	<b>PEND. MEDIA (%)</b>	<b>SUP. DEC. ADMIN. (ha)</b>	<b>SUP. CERT. (ha)</b>	<b>SUP. CAMPO (ha)</b>	<b>SUP. COMPROM. (ha)</b>
2646626	14-054-057-00021-004	101000	OLIVAR-SIN VARIEDAD	S	26,58	15,35	15,35		15,35
2646627	14-054-057-00020-001	101000	OLIVAR-SIN VARIEDAD	S	29,15	0,35	0,35		0,35

**RESUMEN CRITERIOS DE SELECCIÓN**

<b>10.1.12 Agricultura de montaña con orientación ecológica en olivar</b>		<b>PUNTOS: 10,00</b>	
		<b>PUNTOS</b>	
Solicitantes de la medida 11, específica para la conversión o mantenimiento en agricultura ecológica		3,00	S
Porcentaje de superficie determinada en zonas con limitaciones naturales u otras limitaciones específicas ubicadas en las zonas de montaña		4,00	100.0%
Porcentaje de superficie determinada situada en zonas RAMSAR		0,00	0.0%
Porcentaje de superficie determinada en zonas vulnerables a la contaminación por nitratos		0,00	0.0%
Mayor pendiente media		3,00	26.64%
Porcentaje de superficie determinada en Red Natura 2000		0,00	0.0%



**DETALLE CRITERIOS DE SELECCIÓN****10.1.12 Agricultura de montaña con orientación ecológica en olivar****PUNTOS: 10,00****Solicitantes de la medida 11, específica para la conversión o mantenimiento en agricultura ecológica****PUNTOS: 3,00 S****Porcentaje de superficie determinada en zonas con limitaciones naturales u otras limitaciones específicas ubicadas en las zonas de montaña****PUNTOS: 4,00 100.0%**

<u>REF.</u>	<u>REFERENCIA SIGPAC</u>	<u>CULTIVO</u>	<u>DESCRIPCIÓN CULTIVO</u>	<u>S/R</u>	<u>SUP. COMPROM.</u> <u>(ha)</u>	<u>SUP. CUMPLE</u> <u>(ha)</u>
2646627	14-054-057-00020-001	101000	OLIVAR-SIN VARIEDAD	S	0,35	0,35
2646626	14-054-057-00021-004	101000	OLIVAR-SIN VARIEDAD	S	15,35	15,35

**Porcentaje de superficie determinada situada en zonas RAMSAR****PUNTOS: 0,00 0.0%**

<u>REF.</u>	<u>REFERENCIA SIGPAC</u>	<u>CULTIVO</u>	<u>DESCRIPCIÓN CULTIVO</u>	<u>S/R</u>	<u>SUP. COMPROM.</u> <u>(ha)</u>	<u>SUP. CUMPLE</u> <u>(ha)</u>
2646627	14-054-057-00020-001	101000	OLIVAR-SIN VARIEDAD	S	0,35	0,00
2646626	14-054-057-00021-004	101000	OLIVAR-SIN VARIEDAD	S	15,35	0,00

**Porcentaje de superficie determinada en zonas vulnerables a la contaminación por nitratos****PUNTOS: 0,00 0.0%**

<u>REF.</u>	<u>REFERENCIA SIGPAC</u>	<u>CULTIVO</u>	<u>DESCRIPCIÓN CULTIVO</u>	<u>S/R</u>	<u>SUP. COMPROM.</u> <u>(ha)</u>	<u>SUP. CUMPLE</u> <u>(ha)</u>
2646627	14-054-057-00020-001	101000	OLIVAR-SIN VARIEDAD	S	0,35	0,00
2646626	14-054-057-00021-004	101000	OLIVAR-SIN VARIEDAD	S	15,35	0,00

**Mayor pendiente media****PUNTOS: 3,00 26.64%**

<u>REF.</u>	<u>REFERENCIA SIGPAC</u>	<u>CULTIVO</u>	<u>DESCRIPCIÓN CULTIVO</u>	<u>S/R</u>	<u>PENDIENTE MEDIA (%)</u>	<u>SUP. COMPROM.</u> <u>(ha)</u>
2646627	14-054-057-00020-001	101000	OLIVAR-SIN VARIEDAD	S	29,15	0,35
2646626	14-054-057-00021-004	101000	OLIVAR-SIN VARIEDAD	S	26,58	15,35

**Porcentaje de superficie determinada en Red Natura 2000****PUNTOS: 0,00 0.0%**

<u>REF.</u>	<u>REFERENCIA SIGPAC</u>	<u>CULTIVO</u>	<u>DESCRIPCIÓN CULTIVO</u>	<u>S/R</u>	<u>SUP. COMPROM.</u> <u>(ha)</u>	<u>SUP. CUMPLE</u> <u>(ha)</u>
2646627	14-054-057-00020-001	101000	OLIVAR-SIN VARIEDAD	S	0,35	0,00
2646626	14-054-057-00021-004	101000	OLIVAR-SIN VARIEDAD	S	15,35	0,00



<u>APELLIDOS Y NOMBRE / RAZÓN SOCIAL</u>	<u>NIF</u>	<u>EXPEDIENTE</u>	<u>SUP. COMPROMETIDA (ha)</u>
MORENO RUBIO JUAN	75691693G	3046000	34.94

**RESOLUCIÓN  
ADMITIDO**

**IMPORTE POR ANUALIDAD**

	<u>2015</u>	<u>2016</u>	<u>2017</u>	<u>2018</u>	<u>2019</u>
IMPORTE MÁXIMO SUBVENCIONABLE	3.988,05 €	3.988,05 €	3.988,05 €	3.988,05 €	3.988,05 €
IMPORTE MEDIO DE TRANSFERENCIA (€/ha)	114,14 €	114,14 €	114,14 €	114,14 €	114,14 €

**RECINTOS COMPROMETIDOS**

<u>REF.</u>	<u>REFERENCIA SIGPAC</u>	<u>CULTIVO</u>	<u>DESCRIPCIÓN CULTIVO</u>	<u>S/R</u>	<u>PEND. MEDIA (%)</u>	<u>SUP. DEC. ADMIN. (ha)</u>	<u>SUP. CERT. (ha)</u>	<u>SUP. CAMPO (ha)</u>	<u>SUP. COMPROM. (ha)</u>
2703812	14-054-057-00007-008	101000	OLIVAR-SIN VARIEDAD	S	24,11	11,35	11,35		11,35
2703813	14-054-062-00049-001	101000	OLIVAR-SIN VARIEDAD	S	27,71	1,79	1,79		1,79
2703814	14-054-057-00009-004	101000	OLIVAR-SIN VARIEDAD	S	29,08	21,41	61,42		21,41
2703815	14-054-057-00007-003	101000	OLIVAR-SIN VARIEDAD	S	52,16	0,01	0,01		0,01
2703816	14-054-057-00007-006	101000	OLIVAR-SIN VARIEDAD	S	35,88	0,38	0,38		0,38

**RESUMEN CRITERIOS DE SELECCIÓN**

**10.1.12 Agricultura de montaña con orientación ecológica en olivar**

**PUNTOS: 13,99**

	<u>PUNTOS</u>	
Solicitantes de la medida 11, específica para la conversión o mantenimiento en agricultura ecológica	3,00	S
Porcentaje de superficie determinada en zonas con limitaciones naturales u otras limitaciones específicas ubicadas en las zonas de montaña	4,00	100.0%
Porcentaje de superficie determinada situada en zonas RAMSAR	0,00	0.0%
Porcentaje de superficie determinada en zonas vulnerables a la contaminación por nitratos	0,00	0.0%
Mayor pendiente media	3,00	27.48%
Porcentaje de superficie determinada en Red Natura 2000	3,99	98.88%



**DETALLE CRITERIOS DE SELECCIÓN****10.1.12 Agricultura de montaña con orientación ecológica en olivar****PUNTOS:** 13,99**Solicitantes de la medida 11, específica para la conversión o mantenimiento en agricultura ecológica****PUNTOS:** 3,00 S**Porcentaje de superficie determinada en zonas con limitaciones naturales u otras limitaciones específicas ubicadas en las zonas de montaña****PUNTOS:** 4,00 100.0%

<u>REF.</u>	<u>REFERENCIA SIGPAC</u>	<u>CULTIVO DESCRIPCIÓN CULTIVO</u>	<u>S/R</u>	<u>SUP. COMPROM.</u> <u>(ha)</u>	<u>SUP. CUMPLE</u> <u>(ha)</u>
2703815	14-054-057-00007-003	101000 OLIVAR-SIN VARIEDAD	S	0,01	0,01
2703816	14-054-057-00007-006	101000 OLIVAR-SIN VARIEDAD	S	0,38	0,38
2703812	14-054-057-00007-008	101000 OLIVAR-SIN VARIEDAD	S	11,35	11,35
2703814	14-054-057-00009-004	101000 OLIVAR-SIN VARIEDAD	S	21,41	21,41
2703813	14-054-062-00049-001	101000 OLIVAR-SIN VARIEDAD	S	1,79	1,79

**Porcentaje de superficie determinada situada en zonas RAMSAR****PUNTOS:** 0,00 0.0%

<u>REF.</u>	<u>REFERENCIA SIGPAC</u>	<u>CULTIVO DESCRIPCIÓN CULTIVO</u>	<u>S/R</u>	<u>SUP. COMPROM.</u> <u>(ha)</u>	<u>SUP. CUMPLE</u> <u>(ha)</u>
2703815	14-054-057-00007-003	101000 OLIVAR-SIN VARIEDAD	S	0,01	0,00
2703816	14-054-057-00007-006	101000 OLIVAR-SIN VARIEDAD	S	0,38	0,00
2703812	14-054-057-00007-008	101000 OLIVAR-SIN VARIEDAD	S	11,35	0,00
2703814	14-054-057-00009-004	101000 OLIVAR-SIN VARIEDAD	S	21,41	0,00
2703813	14-054-062-00049-001	101000 OLIVAR-SIN VARIEDAD	S	1,79	0,00

**Porcentaje de superficie determinada en zonas vulnerables a la contaminación por nitratos****PUNTOS:** 0,00 0.0%

<u>REF.</u>	<u>REFERENCIA SIGPAC</u>	<u>CULTIVO DESCRIPCIÓN CULTIVO</u>	<u>S/R</u>	<u>SUP. COMPROM.</u> <u>(ha)</u>	<u>SUP. CUMPLE</u> <u>(ha)</u>
2703815	14-054-057-00007-003	101000 OLIVAR-SIN VARIEDAD	S	0,01	0,00
2703816	14-054-057-00007-006	101000 OLIVAR-SIN VARIEDAD	S	0,38	0,00
2703812	14-054-057-00007-008	101000 OLIVAR-SIN VARIEDAD	S	11,35	0,00
2703814	14-054-057-00009-004	101000 OLIVAR-SIN VARIEDAD	S	21,41	0,00
2703813	14-054-062-00049-001	101000 OLIVAR-SIN VARIEDAD	S	1,79	0,00

**Mayor pendiente media****PUNTOS:** 3,00 27.48%

<u>REF.</u>	<u>REFERENCIA SIGPAC</u>	<u>CULTIVO DESCRIPCIÓN CULTIVO</u>	<u>S/R</u>	<u>PENDIENTE MEDIA (%)</u>	<u>SUP. COMPROM.</u> <u>(ha)</u>
2703815	14-054-057-00007-003	101000 OLIVAR-SIN VARIEDAD	S	52,16	0,01
2703816	14-054-057-00007-006	101000 OLIVAR-SIN VARIEDAD	S	35,88	0,38
2703812	14-054-057-00007-008	101000 OLIVAR-SIN VARIEDAD	S	24,11	11,35
2703814	14-054-057-00009-004	101000 OLIVAR-SIN VARIEDAD	S	29,08	21,41
2703813	14-054-062-00049-001	101000 OLIVAR-SIN VARIEDAD	S	27,71	1,79

**Porcentaje de superficie determinada en Red Natura 2000****PUNTOS:** 3,99 98.88%

<u>REF.</u>	<u>REFERENCIA SIGPAC</u>	<u>CULTIVO DESCRIPCIÓN CULTIVO</u>	<u>S/R</u>	<u>SUP. COMPROM.</u> <u>(ha)</u>	<u>SUP. CUMPLE</u> <u>(ha)</u>
2703815	14-054-057-00007-003	101000 OLIVAR-SIN VARIEDAD	S	0,01	0,00
2703816	14-054-057-00007-006	101000 OLIVAR-SIN VARIEDAD	S	0,38	0,00
2703812	14-054-057-00007-008	101000 OLIVAR-SIN VARIEDAD	S	11,35	11,35
2703814	14-054-057-00009-004	101000 OLIVAR-SIN VARIEDAD	S	21,41	21,41
2703813	14-054-062-00049-001	101000 OLIVAR-SIN VARIEDAD	S	1,79	1,79



<u>APELLIDOS Y NOMBRE / RAZÓN SOCIAL</u>			<u>NIF</u>	<u>EXPEDIENTE</u>	<u>SUP. COMPROMETIDA</u>			
					<u>(ha)</u>			
MORENO RUBIO VICTORIANA MARGARITA			75697836Y	3039296	16.34			
<u>RESOLUCIÓN</u>								
ADMITIDO								
<u>IMPORTES POR ANUALIDAD</u>								
			<u>2015</u>	<u>2016</u>	<u>2017</u>	<u>2018</u>	<u>2019</u>	
IMPORTE MÁXIMO SUBVENCIONABLE			1.865,05 €	1.865,05 €	1.865,05 €	1.865,05 €	1.865,05 €	
IMPORTE MEDIO DE TRANSFERENCIA (€/ha)			114,14 €	114,14 €	114,14 €	114,14 €	114,14 €	
<u>RECINTOS COMPROMETIDOS</u>								
<u>REF.</u>	<u>REFERENCIA SIGPAC</u>	<u>CULTIVO</u>	<u>DESCRIPCIÓN CULTIVO</u>	<u>PEND. MEDIA</u>	<u>SUP. DEC. ADMIN.</u>	<u>SUP. CERT.</u>	<u>SUP. CAMPO</u>	<u>SUP. COMPROM.</u>
				<u>S/R</u>	<u>(%)</u>	<u>(ha)</u>	<u>(ha)</u>	<u>(ha)</u>
2296530	14-054-057-00018-001	101000	OLIVAR-SIN VARIEDAD	S	29,69	16,34	16,34	16,34

### RESUMEN CRITERIOS DE SELECCIÓN

<b>10.1.12 Agricultura de montaña con orientación ecológica en olivar</b>		<b>PUNTOS: 10,00</b>	
		<b>PUNTOS</b>	
Solicitantes de la medida 11, específica para la conversión o mantenimiento en agricultura ecológica		3,00	S
Porcentaje de superficie determinada en zonas con limitaciones naturales u otras limitaciones específicas ubicadas en las zonas de montaña		4,00	100.0%
Porcentaje de superficie determinada situada en zonas RAMSAR		0,00	0.0%
Porcentaje de superficie determinada en zonas vulnerables a la contaminación por nitratos		0,00	0.0%
Mayor pendiente media		3,00	29.69%
Porcentaje de superficie determinada en Red Natura 2000		0,00	0.0%



**DETALLE CRITERIOS DE SELECCIÓN****10.1.12 Agricultura de montaña con orientación ecológica en olivar****PUNTOS: 10,00****Solicitantes de la medida 11, específica para la conversión o mantenimiento en agricultura ecológica****PUNTOS: 3,00 S****Porcentaje de superficie determinada en zonas con limitaciones naturales u otras limitaciones específicas ubicadas en las zonas de montaña****PUNTOS: 4,00 100.0%**

<u>REF.</u>	<u>REFERENCIA SIGPAC</u>	<u>CULTIVO</u>	<u>DESCRIPCIÓN CULTIVO</u>	<u>S/R</u>	<u>SUP. COMPROM. (ha)</u>	<u>SUP. CUMPLE (ha)</u>
2296530	14-054-057-00018-001	101000	OLIVAR-SIN VARIEDAD	S	16,34	16,34

**Porcentaje de superficie determinada situada en zonas RAMSAR****PUNTOS: 0,00 0.0%**

<u>REF.</u>	<u>REFERENCIA SIGPAC</u>	<u>CULTIVO</u>	<u>DESCRIPCIÓN CULTIVO</u>	<u>S/R</u>	<u>SUP. COMPROM. (ha)</u>	<u>SUP. CUMPLE (ha)</u>
2296530	14-054-057-00018-001	101000	OLIVAR-SIN VARIEDAD	S	16,34	0,00

**Porcentaje de superficie determinada en zonas vulnerables a la contaminación por nitratos****PUNTOS: 0,00 0.0%**

<u>REF.</u>	<u>REFERENCIA SIGPAC</u>	<u>CULTIVO</u>	<u>DESCRIPCIÓN CULTIVO</u>	<u>S/R</u>	<u>SUP. COMPROM. (ha)</u>	<u>SUP. CUMPLE (ha)</u>
2296530	14-054-057-00018-001	101000	OLIVAR-SIN VARIEDAD	S	16,34	0,00

**Mayor pendiente media****PUNTOS: 3,00 29.69%**

<u>REF.</u>	<u>REFERENCIA SIGPAC</u>	<u>CULTIVO</u>	<u>DESCRIPCIÓN CULTIVO</u>	<u>S/R</u>	<u>PENDIENTE MEDIA (%)</u>	<u>SUP. COMPROM. (ha)</u>
2296530	14-054-057-00018-001	101000	OLIVAR-SIN VARIEDAD	S	29,69	16,34

**Porcentaje de superficie determinada en Red Natura 2000****PUNTOS: 0,00 0.0%**

<u>REF.</u>	<u>REFERENCIA SIGPAC</u>	<u>CULTIVO</u>	<u>DESCRIPCIÓN CULTIVO</u>	<u>S/R</u>	<u>SUP. COMPROM. (ha)</u>	<u>SUP. CUMPLE (ha)</u>
2296530	14-054-057-00018-001	101000	OLIVAR-SIN VARIEDAD	S	16,34	0,00



<u>APELLIDOS Y NOMBRE / RAZÓN SOCIAL</u>		<u>NIF</u>	<u>EXPEDIENTE</u>	<u>SUP. COMPROMETIDA (ha)</u>				
MORENO TORRICO MARTA		30983268Z	3045572	40.01				
<b>RESOLUCIÓN ADMITIDO</b>								
<b>IMPORTE POR ANUALIDAD</b>								
		<u>2015</u>	<u>2016</u>	<u>2017</u>	<u>2018</u>	<u>2019</u>		
IMPORTE MÁXIMO SUBVENCIONABLE		4.566,74 €	4.566,74 €	4.566,74 €	4.566,74 €	4.566,74 €		
IMPORTE MEDIO DE TRANSFERENCIA (€/ha)		114,14 €	114,14 €	114,14 €	114,14 €	114,14 €		
<b>RECINTOS COMPROMETIDOS</b>								
<u>REF.</u>	<u>REFERENCIA SIGPAC</u>	<u>CULTIVO</u>	<u>DESCRIPCIÓN CULTIVO</u>	<u>PEND. MEDIA</u>	<u>SUP. DEC. ADMIN.</u>	<u>SUP. CERT.</u>	<u>SUP. CAMPO</u>	<u>SUP. COMPROM.</u>
2699716	14-054-057-00009-004	101000	OLIVAR-SIN VARIEDAD	S/R	(%)	(ha)	(ha)	(ha)
				S	29,08	40,01	40,01	40,01

### RESUMEN CRITERIOS DE SELECCIÓN

<b>10.1.12 Agricultura de montaña con orientación ecológica en olivar</b>		<b>PUNTOS: 14,00</b>	
		<u>PUNTOS</u>	
Solicitantes de la medida 11, específica para la conversión o mantenimiento en agricultura ecológica		3,00	S
Porcentaje de superficie determinada en zonas con limitaciones naturales u otras limitaciones específicas ubicadas en las zonas de montaña		4,00	100.0%
Porcentaje de superficie determinada situada en zonas RAMSAR		0,00	0.0%
Porcentaje de superficie determinada en zonas vulnerables a la contaminación por nitratos		0,00	0.0%
Mayor pendiente media		3,00	29.08%
Porcentaje de superficie determinada en Red Natura 2000		4,00	100.0%



**DETALLE CRITERIOS DE SELECCIÓN****10.1.12 Agricultura de montaña con orientación ecológica en olivar PUNTOS: 14,00**

<b>Solicitantes de la medida 11, específica para la conversión o mantenimiento en agricultura ecológica</b>						<b>PUNTOS:</b>	<b>3,00</b>	<b>S</b>
<b>Porcentaje de superficie determinada en zonas con limitaciones naturales u otras limitaciones específicas ubicadas en las zonas de montaña</b>						<b>PUNTOS:</b>	<b>4,00</b>	<b>100.0%</b>
<u>REF.</u>	<u>REFERENCIA SIGPAC</u>	<u>CULTIVO</u>	<u>DESCRIPCIÓN CULTIVO</u>	<u>S/R</u>		<u>SUP. COMPROM.</u> <u>(ha)</u>	<u>SUP. CUMPLE</u> <u>(ha)</u>	
2699716	14-054-057-00009-004	101000	OLIVAR-SIN VARIEDAD	S		40,01	40,01	
<b>Porcentaje de superficie determinada situada en zonas RAMSAR</b>						<b>PUNTOS:</b>	<b>0,00</b>	<b>0.0%</b>
<u>REF.</u>	<u>REFERENCIA SIGPAC</u>	<u>CULTIVO</u>	<u>DESCRIPCIÓN CULTIVO</u>	<u>S/R</u>		<u>SUP. COMPROM.</u> <u>(ha)</u>	<u>SUP. CUMPLE</u> <u>(ha)</u>	
2699716	14-054-057-00009-004	101000	OLIVAR-SIN VARIEDAD	S		40,01	0,00	
<b>Porcentaje de superficie determinada en zonas vulnerables a la contaminación por nitratos</b>						<b>PUNTOS:</b>	<b>0,00</b>	<b>0.0%</b>
<u>REF.</u>	<u>REFERENCIA SIGPAC</u>	<u>CULTIVO</u>	<u>DESCRIPCIÓN CULTIVO</u>	<u>S/R</u>		<u>SUP. COMPROM.</u> <u>(ha)</u>	<u>SUP. CUMPLE</u> <u>(ha)</u>	
2699716	14-054-057-00009-004	101000	OLIVAR-SIN VARIEDAD	S		40,01	0,00	
<b>Mayor pendiente media</b>						<b>PUNTOS:</b>	<b>3,00</b>	<b>29.08%</b>
<u>REF.</u>	<u>REFERENCIA SIGPAC</u>	<u>CULTIVO</u>	<u>DESCRIPCIÓN CULTIVO</u>	<u>S/R</u>	<u>PENDIENTE MEDIA (%)</u>	<u>SUP. COMPROM.</u> <u>(ha)</u>		
2699716	14-054-057-00009-004	101000	OLIVAR-SIN VARIEDAD	S	29,08	40,01		
<b>Porcentaje de superficie determinada en Red Natura 2000</b>						<b>PUNTOS:</b>	<b>4,00</b>	<b>100.0%</b>
<u>REF.</u>	<u>REFERENCIA SIGPAC</u>	<u>CULTIVO</u>	<u>DESCRIPCIÓN CULTIVO</u>	<u>S/R</u>		<u>SUP. COMPROM.</u> <u>(ha)</u>	<u>SUP. CUMPLE</u> <u>(ha)</u>	
2699716	14-054-057-00009-004	101000	OLIVAR-SIN VARIEDAD	S		40,01	40,01	



<u>APELLIDOS Y NOMBRE / RAZÓN SOCIAL</u>		<u>NIF</u>	<u>EXPEDIENTE</u>	<u>SUP. COMPROMETIDA</u>				
				<u>(ha)</u>				
MORRILLAS CB		E14340707	3044992	127.94				
<b>RESOLUCIÓN ADMITIDO</b>								
<b>IMPORTE MÁXIMO SUBVENCIONABLE</b>								
<b>IMPORTE MEDIO DE TRANSFERENCIA (€/ha)</b>								
		<b>2015</b>	<b>2016</b>	<b>2017</b>	<b>2018</b>	<b>2019</b>		
		8.946,29 €	8.946,29 €	8.946,29 €	8.946,29 €	8.946,29 €		
		69,93 €	69,93 €	69,93 €	69,93 €	69,93 €		
<b>RECINTOS COMPROMETIDOS</b>								
<u>REF.</u>	<u>REFERENCIA SIGPAC</u>	<u>CULTIVO</u>	<u>DESCRIPCIÓN CULTIVO</u>	<u>PEND. MEDIA</u>	<u>SUP. DEC. ADMIN.</u>	<u>SUP. CERT.</u>	<u>SUP. CAMPO</u>	<u>SUP. COMPROM.</u>
				<u>S/R</u>	<u>(%)</u>	<u>(ha)</u>	<u>(ha)</u>	<u>(ha)</u>
2681715	14-006-012-00025-003	101000	OLIVAR-SIN VARIEDAD	S	42,67	2,06	2,06	2,06
2681716	14-006-012-00025-004	101000	OLIVAR-SIN VARIEDAD	S	48,65	0,70	0,70	0,70
2681717	14-054-045-00052-011	101000	OLIVAR-SIN VARIEDAD	S	33,05	5,84	5,84	5,84
2681718	14-054-045-00052-010	101000	OLIVAR-SIN VARIEDAD	S	47,84	0,20	0,20	0,20
2681719	14-054-045-00018-015	101000	OLIVAR-SIN VARIEDAD	S	38,60	55,55	55,55	55,55
2681720	14-054-045-00018-014	101000	OLIVAR-SIN VARIEDAD	S	43,48	33,74	33,74	33,74
2681721	14-054-045-00018-009	101000	OLIVAR-SIN VARIEDAD	S	42,25	1,46	1,46	1,46
2681722	14-054-045-00052-009	101000	OLIVAR-SIN VARIEDAD	S	38,55	7,61	7,61	7,61
2681723	14-054-045-00052-008	101000	OLIVAR-SIN VARIEDAD	S	28,78	1,02	1,02	1,02
2681724	14-054-045-00020-011	101000	OLIVAR-SIN VARIEDAD	S	21,82	0,33	0,33	0,33
2681725	14-054-045-00020-001	101000	OLIVAR-SIN VARIEDAD	S	49,19	18,40	18,40	18,40
2681726	14-054-045-00018-027	101000	OLIVAR-SIN VARIEDAD	S	43,03	0,71	0,71	0,71
2681728	14-054-045-00018-031	101000	OLIVAR-SIN VARIEDAD	S	32,74	0,32	0,32	0,32

**RESUMEN CRITERIOS DE SELECCIÓN****10.1.12 Agricultura de montaña con orientación ecológica en olivar****PUNTOS: 10,00**

	<u>PUNTOS</u>	
<b>Solicitantes de la medida 11, específica para la conversión o mantenimiento en agricultura ecológica</b>	3,00	S
<b>Porcentaje de superficie determinada en zonas con limitaciones naturales u otras limitaciones específicas ubicadas en las zonas de montaña</b>	4,00	100.0%
<b>Porcentaje de superficie determinada situada en zonas RAMSAR</b>	0,00	0.0%
<b>Porcentaje de superficie determinada en zonas vulnerables a la contaminación por nitratos</b>	0,00	0.0%
<b>Mayor pendiente media</b>	3,00	41.22%
<b>Porcentaje de superficie determinada en Red Natura 2000</b>	0,00	0.0%



**DETALLE CRITERIOS DE SELECCIÓN****10.1.12 Agricultura de montaña con orientación ecológica en olivar****PUNTOS:** 10,00**Solicitantes de la medida 11, específica para la conversión o mantenimiento en agricultura ecológica****PUNTOS:** 3,00 S**Porcentaje de superficie determinada en zonas con limitaciones naturales u otras limitaciones específicas ubicadas en las zonas de montaña****PUNTOS:** 4,00 100.0%

<u>REF.</u>	<u>REFERENCIA SIGPAC</u>	<u>CULTIVO DESCRIPCIÓN CULTIVO</u>	<u>S/R</u>	<u>SUP. COMPROM.</u> <u>(ha)</u>	<u>SUP. CUMPLE</u> <u>(ha)</u>
2681715	14-006-012-00025-003	101000 OLIVAR-SIN VARIEDAD	S	2,06	2,06
2681716	14-006-012-00025-004	101000 OLIVAR-SIN VARIEDAD	S	0,70	0,70
2681721	14-054-045-00018-009	101000 OLIVAR-SIN VARIEDAD	S	1,46	1,46
2681720	14-054-045-00018-014	101000 OLIVAR-SIN VARIEDAD	S	33,74	33,74
2681719	14-054-045-00018-015	101000 OLIVAR-SIN VARIEDAD	S	55,55	55,55
2681726	14-054-045-00018-027	101000 OLIVAR-SIN VARIEDAD	S	0,71	0,71
2681728	14-054-045-00018-031	101000 OLIVAR-SIN VARIEDAD	S	0,32	0,32
2681725	14-054-045-00020-001	101000 OLIVAR-SIN VARIEDAD	S	18,40	18,40
2681724	14-054-045-00020-011	101000 OLIVAR-SIN VARIEDAD	S	0,33	0,33
2681723	14-054-045-00052-008	101000 OLIVAR-SIN VARIEDAD	S	1,02	1,02
2681722	14-054-045-00052-009	101000 OLIVAR-SIN VARIEDAD	S	7,61	7,61
2681718	14-054-045-00052-010	101000 OLIVAR-SIN VARIEDAD	S	0,20	0,20
2681717	14-054-045-00052-011	101000 OLIVAR-SIN VARIEDAD	S	5,84	5,84

**Porcentaje de superficie determinada situada en zonas RAMSAR****PUNTOS:** 0,00 0.0%

<u>REF.</u>	<u>REFERENCIA SIGPAC</u>	<u>CULTIVO DESCRIPCIÓN CULTIVO</u>	<u>S/R</u>	<u>SUP. COMPROM.</u> <u>(ha)</u>	<u>SUP. CUMPLE</u> <u>(ha)</u>
2681715	14-006-012-00025-003	101000 OLIVAR-SIN VARIEDAD	S	2,06	0,00
2681716	14-006-012-00025-004	101000 OLIVAR-SIN VARIEDAD	S	0,70	0,00
2681721	14-054-045-00018-009	101000 OLIVAR-SIN VARIEDAD	S	1,46	0,00
2681720	14-054-045-00018-014	101000 OLIVAR-SIN VARIEDAD	S	33,74	0,00
2681719	14-054-045-00018-015	101000 OLIVAR-SIN VARIEDAD	S	55,55	0,00
2681726	14-054-045-00018-027	101000 OLIVAR-SIN VARIEDAD	S	0,71	0,00
2681728	14-054-045-00018-031	101000 OLIVAR-SIN VARIEDAD	S	0,32	0,00
2681725	14-054-045-00020-001	101000 OLIVAR-SIN VARIEDAD	S	18,40	0,00
2681724	14-054-045-00020-011	101000 OLIVAR-SIN VARIEDAD	S	0,33	0,00
2681723	14-054-045-00052-008	101000 OLIVAR-SIN VARIEDAD	S	1,02	0,00
2681722	14-054-045-00052-009	101000 OLIVAR-SIN VARIEDAD	S	7,61	0,00
2681718	14-054-045-00052-010	101000 OLIVAR-SIN VARIEDAD	S	0,20	0,00
2681717	14-054-045-00052-011	101000 OLIVAR-SIN VARIEDAD	S	5,84	0,00

**Porcentaje de superficie determinada en zonas vulnerables a la contaminación por nitratos****PUNTOS:** 0,00 0.0%

<u>REF.</u>	<u>REFERENCIA SIGPAC</u>	<u>CULTIVO DESCRIPCIÓN CULTIVO</u>	<u>S/R</u>	<u>SUP. COMPROM.</u> <u>(ha)</u>	<u>SUP. CUMPLE</u> <u>(ha)</u>
2681715	14-006-012-00025-003	101000 OLIVAR-SIN VARIEDAD	S	2,06	0,00
2681716	14-006-012-00025-004	101000 OLIVAR-SIN VARIEDAD	S	0,70	0,00
2681721	14-054-045-00018-009	101000 OLIVAR-SIN VARIEDAD	S	1,46	0,00
2681720	14-054-045-00018-014	101000 OLIVAR-SIN VARIEDAD	S	33,74	0,00
2681719	14-054-045-00018-015	101000 OLIVAR-SIN VARIEDAD	S	55,55	0,00
2681726	14-054-045-00018-027	101000 OLIVAR-SIN VARIEDAD	S	0,71	0,00
2681728	14-054-045-00018-031	101000 OLIVAR-SIN VARIEDAD	S	0,32	0,00
2681725	14-054-045-00020-001	101000 OLIVAR-SIN VARIEDAD	S	18,40	0,00
2681724	14-054-045-00020-011	101000 OLIVAR-SIN VARIEDAD	S	0,33	0,00
2681723	14-054-045-00052-008	101000 OLIVAR-SIN VARIEDAD	S	1,02	0,00
2681722	14-054-045-00052-009	101000 OLIVAR-SIN VARIEDAD	S	7,61	0,00
2681718	14-054-045-00052-010	101000 OLIVAR-SIN VARIEDAD	S	0,20	0,00
2681717	14-054-045-00052-011	101000 OLIVAR-SIN VARIEDAD	S	5,84	0,00

**Mayor pendiente media****PUNTOS:** 3,00 41.22%

<u>REF.</u>	<u>REFERENCIA SIGPAC</u>	<u>CULTIVO</u>	<u>DESCRIPCIÓN CULTIVO</u>	<u>S/R</u>	<u>PENDIENTE</u>	<u>SUP.</u>
					<u>MEDIA (%)</u>	<u>COMPROM.</u> <u>(ha)</u>
2681715	14-006-012-00025-003	101000	OLIVAR-SIN VARIEDAD	S	42,67	2,06
2681716	14-006-012-00025-004	101000	OLIVAR-SIN VARIEDAD	S	48,65	0,70
2681721	14-054-045-00018-009	101000	OLIVAR-SIN VARIEDAD	S	42,25	1,46
2681720	14-054-045-00018-014	101000	OLIVAR-SIN VARIEDAD	S	43,48	33,74
2681719	14-054-045-00018-015	101000	OLIVAR-SIN VARIEDAD	S	38,60	55,55
2681726	14-054-045-00018-027	101000	OLIVAR-SIN VARIEDAD	S	43,03	0,71
2681728	14-054-045-00018-031	101000	OLIVAR-SIN VARIEDAD	S	32,74	0,32
2681725	14-054-045-00020-001	101000	OLIVAR-SIN VARIEDAD	S	49,19	18,40
2681724	14-054-045-00020-011	101000	OLIVAR-SIN VARIEDAD	S	21,82	0,33
2681723	14-054-045-00052-008	101000	OLIVAR-SIN VARIEDAD	S	28,78	1,02
2681722	14-054-045-00052-009	101000	OLIVAR-SIN VARIEDAD	S	38,55	7,61
2681718	14-054-045-00052-010	101000	OLIVAR-SIN VARIEDAD	S	47,84	0,20
2681717	14-054-045-00052-011	101000	OLIVAR-SIN VARIEDAD	S	33,05	5,84

**Porcentaje de superficie determinada en Red Natura 2000****PUNTOS:** 0,00 0.0%

<u>REF.</u>	<u>REFERENCIA SIGPAC</u>	<u>CULTIVO</u>	<u>DESCRIPCIÓN CULTIVO</u>	<u>S/R</u>	<u>SUP.</u>	<u>SUP.</u>
					<u>COMPROM.</u> <u>(ha)</u>	<u>CUMPLE</u> <u>(ha)</u>
2681715	14-006-012-00025-003	101000	OLIVAR-SIN VARIEDAD	S	2,06	0,00
2681716	14-006-012-00025-004	101000	OLIVAR-SIN VARIEDAD	S	0,70	0,00
2681721	14-054-045-00018-009	101000	OLIVAR-SIN VARIEDAD	S	1,46	0,00
2681720	14-054-045-00018-014	101000	OLIVAR-SIN VARIEDAD	S	33,74	0,00
2681719	14-054-045-00018-015	101000	OLIVAR-SIN VARIEDAD	S	55,55	0,00
2681726	14-054-045-00018-027	101000	OLIVAR-SIN VARIEDAD	S	0,71	0,00
2681728	14-054-045-00018-031	101000	OLIVAR-SIN VARIEDAD	S	0,32	0,00
2681725	14-054-045-00020-001	101000	OLIVAR-SIN VARIEDAD	S	18,40	0,00
2681724	14-054-045-00020-011	101000	OLIVAR-SIN VARIEDAD	S	0,33	0,00
2681723	14-054-045-00052-008	101000	OLIVAR-SIN VARIEDAD	S	1,02	0,00
2681722	14-054-045-00052-009	101000	OLIVAR-SIN VARIEDAD	S	7,61	0,00
2681718	14-054-045-00052-010	101000	OLIVAR-SIN VARIEDAD	S	0,20	0,00
2681717	14-054-045-00052-011	101000	OLIVAR-SIN VARIEDAD	S	5,84	0,00



<u>APELLIDOS Y NOMBRE / RAZÓN SOCIAL</u>	<u>NIF</u>	<u>EXPEDIENTE</u>	<u>SUP. COMPROMETIDA (ha)</u>
MOYA GARCIA NICOLAS ANTONIO	30510631G	3042521	104.55

**RESOLUCIÓN ADMITIDO**

**IMPORTE POR ANUALIDAD**

	<u>2015</u>	<u>2016</u>	<u>2017</u>	<u>2018</u>	<u>2019</u>
IMPORTE MÁXIMO SUBVENCIONABLE	8.146,17 €	8.146,17 €	8.146,17 €	8.146,17 €	8.146,17 €
IMPORTE MEDIO DE TRANSFERENCIA (€/ha)	77,92 €	77,92 €	77,92 €	77,92 €	77,92 €

**RECINTOS COMPROMETIDOS**

<u>REF.</u>	<u>REFERENCIA SIGPAC</u>	<u>CULTIVO</u>	<u>DESCRIPCIÓN CULTIVO</u>	<u>S/R</u>	<u>PEND. MEDIA (%)</u>	<u>SUP. DEC. ADMIN. (ha)</u>	<u>SUP. CERT. (ha)</u>	<u>SUP. CAMPO (ha)</u>	<u>SUP. COMPROM. (ha)</u>
2677065	14-001-021-00002-004	101000	OLIVAR-SIN VARIEDAD	S	41,37	56,86	56,86		56,86
2677066	14-001-021-00002-003	101000	OLIVAR-SIN VARIEDAD	S	43,69	4,07	4,07		4,07
2677067	14-001-003-00012-011	101000	OLIVAR-SIN VARIEDAD	S	27,76	1,73	1,73		1,73
2677068	14-001-003-00012-010	101000	OLIVAR-SIN VARIEDAD	S	36,56	15,17	15,17		15,17
2677069	14-001-003-00012-009	101000	OLIVAR-SIN VARIEDAD	S	45,36	1,17	1,17		1,17
2677070	14-001-003-00011-003	101000	OLIVAR-SIN VARIEDAD	S	36,64	3,89	3,89		3,89
2677071	14-001-003-00010-007	101000	OLIVAR-SIN VARIEDAD	S	36,39	21,51	21,51		21,51
2677072	14-001-023-00023-001	101000	OLIVAR-SIN VARIEDAD	S	40,21	15,00	0,15		0,15

**INCIDENCIAS****INCIDENCIA DESCRIPCIÓN**

80404 Recinto declarado que no cumple en su totalidad con las normas de producción ecológica (anexo I, Orden 26 de mayo de 2015)  
Ref:2677072 Recinto:14-001-023-00023-001 Cultivo:101000 OLIVAR-SIN VARIEDAD Secano Superficie Certificada (Ha):0,15

**RESUMEN CRITERIOS DE SELECCIÓN**

<b>10.1.12 Agricultura de montaña con orientación ecológica en olivar</b>	<b>PUNTOS: 14,00</b>
<b>Solicitantes de la medida 11, específica para la conversión o mantenimiento en agricultura ecológica</b>	<b>PUNTOS 3,00 S</b>
<b>Porcentaje de superficie determinada en zonas con limitaciones naturales u otras limitaciones específicas ubicadas en las zonas de montaña</b>	<b>4,00 100.0%</b>
<b>Porcentaje de superficie determinada situada en zonas RAMSAR</b>	<b>0,00 0.0%</b>
<b>Porcentaje de superficie determinada en zonas vulnerables a la contaminación por nitratos</b>	<b>0,00 0.0%</b>
<b>Mayor pendiente media</b>	<b>3,00 39.38%</b>
<b>Porcentaje de superficie determinada en Red Natura 2000</b>	<b>4,00 100.0%</b>





**DETALLE CRITERIOS DE SELECCIÓN****10.1.12 Agricultura de montaña con orientación ecológica en olivar****PUNTOS:** 14,00**Solicitantes de la medida 11, específica para la conversión o mantenimiento en agricultura ecológica****PUNTOS:** 3,00 S**Porcentaje de superficie determinada en zonas con limitaciones naturales u otras limitaciones específicas ubicadas en las zonas de montaña****PUNTOS:** 4,00 100.0%

<u>REF.</u>	<u>REFERENCIA SIGPAC</u>	<u>CULTIVO DESCRIPCIÓN CULTIVO</u>	<u>S/R</u>	<u>SUP. COMPROM. (ha)</u>	<u>SUP. CUMPLE (ha)</u>
2677071	14-001-003-00010-007	101000 OLIVAR-SIN VARIEDAD	S	21,51	21,51
2677070	14-001-003-00011-003	101000 OLIVAR-SIN VARIEDAD	S	3,89	3,89
2677069	14-001-003-00012-009	101000 OLIVAR-SIN VARIEDAD	S	1,17	1,17
2677068	14-001-003-00012-010	101000 OLIVAR-SIN VARIEDAD	S	15,17	15,17
2677067	14-001-003-00012-011	101000 OLIVAR-SIN VARIEDAD	S	1,73	1,73
2677066	14-001-021-00002-003	101000 OLIVAR-SIN VARIEDAD	S	4,07	4,07
2677065	14-001-021-00002-004	101000 OLIVAR-SIN VARIEDAD	S	56,86	56,86
2677072	14-001-023-00023-001	101000 OLIVAR-SIN VARIEDAD	S	0,15	0,15

**Porcentaje de superficie determinada situada en zonas RAMSAR****PUNTOS:** 0,00 0.0%

<u>REF.</u>	<u>REFERENCIA SIGPAC</u>	<u>CULTIVO DESCRIPCIÓN CULTIVO</u>	<u>S/R</u>	<u>SUP. COMPROM. (ha)</u>	<u>SUP. CUMPLE (ha)</u>
2677071	14-001-003-00010-007	101000 OLIVAR-SIN VARIEDAD	S	21,51	0,00
2677070	14-001-003-00011-003	101000 OLIVAR-SIN VARIEDAD	S	3,89	0,00
2677069	14-001-003-00012-009	101000 OLIVAR-SIN VARIEDAD	S	1,17	0,00
2677068	14-001-003-00012-010	101000 OLIVAR-SIN VARIEDAD	S	15,17	0,00
2677067	14-001-003-00012-011	101000 OLIVAR-SIN VARIEDAD	S	1,73	0,00
2677066	14-001-021-00002-003	101000 OLIVAR-SIN VARIEDAD	S	4,07	0,00
2677065	14-001-021-00002-004	101000 OLIVAR-SIN VARIEDAD	S	56,86	0,00
2677072	14-001-023-00023-001	101000 OLIVAR-SIN VARIEDAD	S	0,15	0,00

**Porcentaje de superficie determinada en zonas vulnerables a la contaminación por nitratos****PUNTOS:** 0,00 0.0%

<u>REF.</u>	<u>REFERENCIA SIGPAC</u>	<u>CULTIVO DESCRIPCIÓN CULTIVO</u>	<u>S/R</u>	<u>SUP. COMPROM. (ha)</u>	<u>SUP. CUMPLE (ha)</u>
2677071	14-001-003-00010-007	101000 OLIVAR-SIN VARIEDAD	S	21,51	0,00
2677070	14-001-003-00011-003	101000 OLIVAR-SIN VARIEDAD	S	3,89	0,00
2677069	14-001-003-00012-009	101000 OLIVAR-SIN VARIEDAD	S	1,17	0,00
2677068	14-001-003-00012-010	101000 OLIVAR-SIN VARIEDAD	S	15,17	0,00
2677067	14-001-003-00012-011	101000 OLIVAR-SIN VARIEDAD	S	1,73	0,00
2677066	14-001-021-00002-003	101000 OLIVAR-SIN VARIEDAD	S	4,07	0,00
2677065	14-001-021-00002-004	101000 OLIVAR-SIN VARIEDAD	S	56,86	0,00
2677072	14-001-023-00023-001	101000 OLIVAR-SIN VARIEDAD	S	0,15	0,00

**Mayor pendiente media****PUNTOS:** 3,00 39.38%

<u>REF.</u>	<u>REFERENCIA SIGPAC</u>	<u>CULTIVO DESCRIPCIÓN CULTIVO</u>	<u>S/R</u>	<u>PENDIENTE MEDIA (%)</u>	<u>SUP. COMPROM. (ha)</u>
2677071	14-001-003-00010-007	101000 OLIVAR-SIN VARIEDAD	S	36,39	21,51
2677070	14-001-003-00011-003	101000 OLIVAR-SIN VARIEDAD	S	36,64	3,89
2677069	14-001-003-00012-009	101000 OLIVAR-SIN VARIEDAD	S	45,36	1,17
2677068	14-001-003-00012-010	101000 OLIVAR-SIN VARIEDAD	S	36,56	15,17
2677067	14-001-003-00012-011	101000 OLIVAR-SIN VARIEDAD	S	27,76	1,73
2677066	14-001-021-00002-003	101000 OLIVAR-SIN VARIEDAD	S	43,69	4,07
2677065	14-001-021-00002-004	101000 OLIVAR-SIN VARIEDAD	S	41,37	56,86
2677072	14-001-023-00023-001	101000 OLIVAR-SIN VARIEDAD	S	40,21	0,15

**Porcentaje de superficie determinada en Red Natura 2000****PUNTOS:** 4,00 100.0%

<b>REF.</b>	<b>REFERENCIA SIGPAC</b>	<b>CULTIVO</b>	<b>DESCRIPCIÓN CULTIVO</b>	<b>S/R</b>	<b>SUP. COMPROM.</b> <b>(ha)</b>	<b>SUP. CUMPLE</b> <b>(ha)</b>
2677071	14-001-003-00010-007	101000	OLIVAR-SIN VARIEDAD	S	21,51	21,51
2677070	14-001-003-00011-003	101000	OLIVAR-SIN VARIEDAD	S	3,89	3,89
2677069	14-001-003-00012-009	101000	OLIVAR-SIN VARIEDAD	S	1,17	1,17
2677068	14-001-003-00012-010	101000	OLIVAR-SIN VARIEDAD	S	15,17	15,17
2677067	14-001-003-00012-011	101000	OLIVAR-SIN VARIEDAD	S	1,73	1,73
2677066	14-001-021-00002-003	101000	OLIVAR-SIN VARIEDAD	S	4,07	4,07
2677065	14-001-021-00002-004	101000	OLIVAR-SIN VARIEDAD	S	56,86	56,86
2677072	14-001-023-00023-001	101000	OLIVAR-SIN VARIEDAD	S	0,15	0,15



<u>APELLIDOS Y NOMBRE / RAZÓN SOCIAL</u>		<u>NIF</u>	<u>EXPEDIENTE</u>	<u>SUP. COMPROMETIDA</u>				
				<u>(ha)</u>				
MOYANO BARBANCHO HILARIO		30088438E	3039993	6.15				
<u>RESOLUCIÓN</u>								
ADMITIDO								
<u>IMPORTE POR ANUALIDAD</u>								
		<u>2015</u>	<u>2016</u>	<u>2017</u>	<u>2018</u>	<u>2019</u>		
IMPORTE MÁXIMO SUBVENCIONABLE		701,96 €	701,96 €	701,96 €	701,96 €	701,96 €		
IMPORTE MEDIO DE TRANSFERENCIA (€/ha)		114,14 €	114,14 €	114,14 €	114,14 €	114,14 €		
<u>RECINTOS COMPROMETIDOS</u>								
<u>REF.</u>	<u>REFERENCIA SIGPAC</u>	<u>CULTIVO</u>	<u>DESCRIPCIÓN CULTIVO</u>	<u>PEND. MEDIA</u>	<u>SUP. DEC. ADMIN.</u>	<u>SUP. CERT.</u>	<u>SUP. CAMPO</u>	<u>SUP. COMPROM.</u>
				<u>S/R</u>	<u>(%)</u>	<u>(ha)</u>	<u>(ha)</u>	<u>(ha)</u>
2644350	14-009-008-00127-001	101000	OLIVAR-SIN VARIEDAD	S	21,85	4,51	4,51	4,51
2644352	14-009-008-00087-001	101000	OLIVAR-SIN VARIEDAD	S	30,91	1,64	1,64	1,64

**RESUMEN CRITERIOS DE SELECCIÓN**

<b>10.1.12 Agricultura de montaña con orientación ecológica en olivar</b>		<b>PUNTOS: 8,00</b>	
		<b>PUNTOS</b>	
Solicitantes de la medida 11, específica para la conversión o mantenimiento en agricultura ecológica		3,00	S
Porcentaje de superficie determinada en zonas con limitaciones naturales u otras limitaciones específicas ubicadas en las zonas de montaña		4,00	100.0%
Porcentaje de superficie determinada situada en zonas RAMSAR		0,00	0.0%
Porcentaje de superficie determinada en zonas vulnerables a la contaminación por nitratos		0,00	0.0%
Mayor pendiente media		1,00	24.27%
Porcentaje de superficie determinada en Red Natura 2000		0,00	0.0%



**DETALLE CRITERIOS DE SELECCIÓN****10.1.12 Agricultura de montaña con orientación ecológica en olivar PUNTOS: 8,00****Solicitantes de la medida 11, específica para la conversión o mantenimiento en agricultura ecológica PUNTOS: 3,00 S****Porcentaje de superficie determinada en zonas con limitaciones naturales u otras limitaciones específicas ubicadas en las zonas de montaña PUNTOS: 4,00 100.0%**

<u>REF.</u>	<u>REFERENCIA SIGPAC</u>	<u>CULTIVO</u>	<u>DESCRIPCIÓN CULTIVO</u>	<u>S/R</u>	<u>SUP. COMPROM.</u> <u>(ha)</u>	<u>SUP. CUMPLE</u> <u>(ha)</u>
2644352	14-009-008-00087-001	101000	OLIVAR-SIN VARIEDAD	S	1,64	1,64
2644350	14-009-008-00127-001	101000	OLIVAR-SIN VARIEDAD	S	4,51	4,51

**Porcentaje de superficie determinada situada en zonas RAMSAR PUNTOS: 0,00 0.0%**

<u>REF.</u>	<u>REFERENCIA SIGPAC</u>	<u>CULTIVO</u>	<u>DESCRIPCIÓN CULTIVO</u>	<u>S/R</u>	<u>SUP. COMPROM.</u> <u>(ha)</u>	<u>SUP. CUMPLE</u> <u>(ha)</u>
2644352	14-009-008-00087-001	101000	OLIVAR-SIN VARIEDAD	S	1,64	0,00
2644350	14-009-008-00127-001	101000	OLIVAR-SIN VARIEDAD	S	4,51	0,00

**Porcentaje de superficie determinada en zonas vulnerables a la contaminación por nitratos PUNTOS: 0,00 0.0%**

<u>REF.</u>	<u>REFERENCIA SIGPAC</u>	<u>CULTIVO</u>	<u>DESCRIPCIÓN CULTIVO</u>	<u>S/R</u>	<u>SUP. COMPROM.</u> <u>(ha)</u>	<u>SUP. CUMPLE</u> <u>(ha)</u>
2644352	14-009-008-00087-001	101000	OLIVAR-SIN VARIEDAD	S	1,64	0,00
2644350	14-009-008-00127-001	101000	OLIVAR-SIN VARIEDAD	S	4,51	0,00

**Mayor pendiente media PUNTOS: 1,00 24.27%**

<u>REF.</u>	<u>REFERENCIA SIGPAC</u>	<u>CULTIVO</u>	<u>DESCRIPCIÓN CULTIVO</u>	<u>S/R</u>	<u>PENDIENTE MEDIA (%)</u>	<u>SUP. COMPROM.</u> <u>(ha)</u>
2644352	14-009-008-00087-001	101000	OLIVAR-SIN VARIEDAD	S	30,91	1,64
2644350	14-009-008-00127-001	101000	OLIVAR-SIN VARIEDAD	S	21,85	4,51

**Porcentaje de superficie determinada en Red Natura 2000 PUNTOS: 0,00 0.0%**

<u>REF.</u>	<u>REFERENCIA SIGPAC</u>	<u>CULTIVO</u>	<u>DESCRIPCIÓN CULTIVO</u>	<u>S/R</u>	<u>SUP. COMPROM.</u> <u>(ha)</u>	<u>SUP. CUMPLE</u> <u>(ha)</u>
2644352	14-009-008-00087-001	101000	OLIVAR-SIN VARIEDAD	S	1,64	0,00
2644350	14-009-008-00127-001	101000	OLIVAR-SIN VARIEDAD	S	4,51	0,00



<u>APELLIDOS Y NOMBRE / RAZÓN SOCIAL</u>	<u>NIF</u>	<u>EXPEDIENTE</u>	<u>SUP. COMPROMETIDA (ha)</u>
MUÑOZ APARICIO RAFAELA	30109761R	3041176	40.37

**RESOLUCIÓN  
ADMITIDO**

**IMPORTE POR ANUALIDAD**

	<u>2015</u>	<u>2016</u>	<u>2017</u>	<u>2018</u>	<u>2019</u>
IMPORTE MÁXIMO SUBVENCIONABLE	4.590,71 €	4.590,71 €	4.590,71 €	4.590,71 €	4.590,71 €
IMPORTE MEDIO DE TRANSFERENCIA (€/ha)	113,72 €	113,72 €	113,72 €	113,72 €	113,72 €

**RECINTOS COMPROMETIDOS**

<u>REF.</u>	<u>REFERENCIA SIGPAC</u>	<u>CULTIVO</u>	<u>DESCRIPCIÓN CULTIVO</u>	<u>PEND. MEDIA (S/R)</u>	<u>SUP. DEC. ADMIN. (ha)</u>	<u>SUP. CERT. (ha)</u>	<u>SUP. CAMPO (ha)</u>	<u>SUP. COMPROM. (ha)</u>
2650517	14-003-036-00028-001	101000	OLIVAR-SIN VARIEDAD	S	24,36	2,69	3,01	2,68
2650518	14-003-036-00029-005	101000	OLIVAR-SIN VARIEDAD	S	23,01	10,96	10,96	10,96
2650523	14-003-036-00082-001	101000	OLIVAR-SIN VARIEDAD	S	38,60	3,95	3,95	3,95
2650525	14-003-036-00125-001	101000	OLIVAR-SIN VARIEDAD	S	29,09	2,03	2,03	2,03
2650526	14-003-036-00122-002	101000	OLIVAR-SIN VARIEDAD	S	21,01	1,80	1,80	1,80
2650527	14-003-036-00123-003	101000	OLIVAR-SIN VARIEDAD	S	20,94	2,43	2,43	2,43
2650529	14-003-036-00080-001	101000	OLIVAR-SIN VARIEDAD	S	33,64	2,98	2,98	2,98
2650530	14-003-036-00037-001	101000	OLIVAR-SIN VARIEDAD	S	29,34	10,93	10,93	10,93
2650531	14-003-036-00079-001	101000	OLIVAR-SIN VARIEDAD	S	38,16	2,61	2,61	2,61

**INCIDENCIAS**

**INCIDENCIA DESCRIPCIÓN**

- 218 La superficie total declarada sobre un mismo recinto en el conjunto de los expedientes, no puede superar la superficie total que el SIGPAC establece para ese recinto.  
Ref:2650517 Recinto:14-003-036-00028-001 Cultivo:101000 OLIVAR-SIN VARIEDAD Secano Suma de superficies declaradas para este recinto por todos los solicitantes (Áreas):302 Superficie SIGPAC medida para este recinto (Áreas):301 Exceso de superficie declarada (Hectáreas):0,01
- 226 Recinto abandonado según SIGPAC por el que solicita alguna ayuda.  
Ref:2650524 Recinto:14-003-036-00125-002 Cultivo:101000 OLIVAR-SIN VARIEDAD Secano
- 80403 Explotación no inscrita en SIPEA (anexo I, Orden 26 mayo 2015)  
Ref:2650524 Recinto:14-003-036-00125-002 Cultivo:101000 OLIVAR-SIN VARIEDAD Secano

**RESUMEN CRITERIOS DE SELECCIÓN**

**10.1.12 Agricultura de montaña con orientación ecológica en olivar PUNTOS: 10,00**

	<u>PUNTOS</u>	
Solicitantes de la medida 11, específica para la conversión o mantenimiento en agricultura ecológica	3,00	S
Porcentaje de superficie determinada en zonas con limitaciones naturales u otras limitaciones específicas ubicadas en las zonas de montaña	4,00	100.0%
Porcentaje de superficie determinada situada en zonas RAMSAR	0,00	0.0%
Porcentaje de superficie determinada en zonas vulnerables a la contaminación por nitratos	0,00	0.0%
Mayor pendiente media	3,00	28.19%
Porcentaje de superficie determinada en Red Natura 2000	0,00	0.0%



**DETALLE CRITERIOS DE SELECCIÓN****10.1.12 Agricultura de montaña con orientación ecológica en olivar****PUNTOS:** 10,00**Solicitantes de la medida 11, específica para la conversión o mantenimiento en agricultura ecológica****PUNTOS:** 3,00 S**Porcentaje de superficie determinada en zonas con limitaciones naturales u otras limitaciones específicas ubicadas en las zonas de montaña****PUNTOS:** 4,00 100.0%

<u>REF.</u>	<u>REFERENCIA SIGPAC</u>	<u>CULTIVO DESCRIPCIÓN CULTIVO</u>	<u>S/R</u>	<u>SUP. COMPROM.</u> <u>(ha)</u>	<u>SUP. CUMPLE</u> <u>(ha)</u>
2650517	14-003-036-00028-001	101000 OLIVAR-SIN VARIEDAD	S	2,68	2,68
2650518	14-003-036-00029-005	101000 OLIVAR-SIN VARIEDAD	S	10,96	10,96
2650530	14-003-036-00037-001	101000 OLIVAR-SIN VARIEDAD	S	10,93	10,93
2650531	14-003-036-00079-001	101000 OLIVAR-SIN VARIEDAD	S	2,61	2,61
2650529	14-003-036-00080-001	101000 OLIVAR-SIN VARIEDAD	S	2,98	2,98
2650523	14-003-036-00082-001	101000 OLIVAR-SIN VARIEDAD	S	3,95	3,95
2650526	14-003-036-00122-002	101000 OLIVAR-SIN VARIEDAD	S	1,80	1,80
2650527	14-003-036-00123-003	101000 OLIVAR-SIN VARIEDAD	S	2,43	2,43
2650525	14-003-036-00125-001	101000 OLIVAR-SIN VARIEDAD	S	2,03	2,03

**Porcentaje de superficie determinada situada en zonas RAMSAR****PUNTOS:** 0,00 0.0%

<u>REF.</u>	<u>REFERENCIA SIGPAC</u>	<u>CULTIVO DESCRIPCIÓN CULTIVO</u>	<u>S/R</u>	<u>SUP. COMPROM.</u> <u>(ha)</u>	<u>SUP. CUMPLE</u> <u>(ha)</u>
2650517	14-003-036-00028-001	101000 OLIVAR-SIN VARIEDAD	S	2,68	0,00
2650518	14-003-036-00029-005	101000 OLIVAR-SIN VARIEDAD	S	10,96	0,00
2650530	14-003-036-00037-001	101000 OLIVAR-SIN VARIEDAD	S	10,93	0,00
2650531	14-003-036-00079-001	101000 OLIVAR-SIN VARIEDAD	S	2,61	0,00
2650529	14-003-036-00080-001	101000 OLIVAR-SIN VARIEDAD	S	2,98	0,00
2650523	14-003-036-00082-001	101000 OLIVAR-SIN VARIEDAD	S	3,95	0,00
2650526	14-003-036-00122-002	101000 OLIVAR-SIN VARIEDAD	S	1,80	0,00
2650527	14-003-036-00123-003	101000 OLIVAR-SIN VARIEDAD	S	2,43	0,00
2650525	14-003-036-00125-001	101000 OLIVAR-SIN VARIEDAD	S	2,03	0,00

**Porcentaje de superficie determinada en zonas vulnerables a la contaminación por nitratos****PUNTOS:** 0,00 0.0%

<u>REF.</u>	<u>REFERENCIA SIGPAC</u>	<u>CULTIVO DESCRIPCIÓN CULTIVO</u>	<u>S/R</u>	<u>SUP. COMPROM.</u> <u>(ha)</u>	<u>SUP. CUMPLE</u> <u>(ha)</u>
2650517	14-003-036-00028-001	101000 OLIVAR-SIN VARIEDAD	S	2,68	0,00
2650518	14-003-036-00029-005	101000 OLIVAR-SIN VARIEDAD	S	10,96	0,00
2650530	14-003-036-00037-001	101000 OLIVAR-SIN VARIEDAD	S	10,93	0,00
2650531	14-003-036-00079-001	101000 OLIVAR-SIN VARIEDAD	S	2,61	0,00
2650529	14-003-036-00080-001	101000 OLIVAR-SIN VARIEDAD	S	2,98	0,00
2650523	14-003-036-00082-001	101000 OLIVAR-SIN VARIEDAD	S	3,95	0,00
2650526	14-003-036-00122-002	101000 OLIVAR-SIN VARIEDAD	S	1,80	0,00
2650527	14-003-036-00123-003	101000 OLIVAR-SIN VARIEDAD	S	2,43	0,00
2650525	14-003-036-00125-001	101000 OLIVAR-SIN VARIEDAD	S	2,03	0,00

**Mayor pendiente media****PUNTOS:** 3,00 28.19%

<u>REF.</u>	<u>REFERENCIA SIGPAC</u>	<u>CULTIVO DESCRIPCIÓN CULTIVO</u>	<u>S/R</u>	<u>PENDIENTE MEDIA (%)</u>	<u>SUP. COMPROM.</u> <u>(ha)</u>
2650517	14-003-036-00028-001	101000 OLIVAR-SIN VARIEDAD	S	24,36	2,68
2650518	14-003-036-00029-005	101000 OLIVAR-SIN VARIEDAD	S	23,01	10,96
2650530	14-003-036-00037-001	101000 OLIVAR-SIN VARIEDAD	S	29,34	10,93
2650531	14-003-036-00079-001	101000 OLIVAR-SIN VARIEDAD	S	38,16	2,61
2650529	14-003-036-00080-001	101000 OLIVAR-SIN VARIEDAD	S	33,64	2,98
2650523	14-003-036-00082-001	101000 OLIVAR-SIN VARIEDAD	S	38,60	3,95

REF.	REFERENCIA SIGPAC	CULTIVO	DESCRIPCIÓN CULTIVO	S/R	PENDIENTE	SUP.
					MEDIA (%)	COMPROM.
					(ha)	(ha)
2650526	14-003-036-00122-002	101000	OLIVAR-SIN VARIEDAD	S	21,01	1,80
2650527	14-003-036-00123-003	101000	OLIVAR-SIN VARIEDAD	S	20,94	2,43
2650525	14-003-036-00125-001	101000	OLIVAR-SIN VARIEDAD	S	29,09	2,03

**Porcentaje de superficie determinada en Red Natura 2000**

PUNTOS: 0,00 0.0%

REF.	REFERENCIA SIGPAC	CULTIVO	DESCRIPCIÓN CULTIVO	S/R	SUP.	SUP.
					COMPROM.	CUMPLE
					(ha)	(ha)
2650517	14-003-036-00028-001	101000	OLIVAR-SIN VARIEDAD	S	2,68	0,00
2650518	14-003-036-00029-005	101000	OLIVAR-SIN VARIEDAD	S	10,96	0,00
2650530	14-003-036-00037-001	101000	OLIVAR-SIN VARIEDAD	S	10,93	0,00
2650531	14-003-036-00079-001	101000	OLIVAR-SIN VARIEDAD	S	2,61	0,00
2650529	14-003-036-00080-001	101000	OLIVAR-SIN VARIEDAD	S	2,98	0,00
2650523	14-003-036-00082-001	101000	OLIVAR-SIN VARIEDAD	S	3,95	0,00
2650526	14-003-036-00122-002	101000	OLIVAR-SIN VARIEDAD	S	1,80	0,00
2650527	14-003-036-00123-003	101000	OLIVAR-SIN VARIEDAD	S	2,43	0,00
2650525	14-003-036-00125-001	101000	OLIVAR-SIN VARIEDAD	S	2,03	0,00



<u>APELLIDOS Y NOMBRE / RAZÓN SOCIAL</u>		<u>NIF</u>	<u>EXPEDIENTE</u>	<u>SUP. COMPROMETIDA</u>				
				<u>(ha)</u>				
MUÑOZ BALLESTEROS, SCP		J14496319	3040100	4.88				
<b>RESOLUCIÓN ADMITIDO</b>								
<b>IMPORTE POR ANUALIDAD</b>								
		<b>2015</b>	<b>2016</b>	<b>2017</b>	<b>2018</b>	<b>2019</b>		
IMPORTE MÁXIMO SUBVENCIONABLE		557,00 €	557,00 €	557,00 €	557,00 €	557,00 €		
IMPORTE MEDIO DE TRANSFERENCIA (€/ha)		114,14 €	114,14 €	114,14 €	114,14 €	114,14 €		
<b>RECINTOS COMPROMETIDOS</b>								
<u>REF.</u>	<u>REFERENCIA SIGPAC</u>	<u>CULTIVO</u>	<u>DESCRIPCIÓN CULTIVO</u>	<u>PEND. MEDIA</u>	<u>SUP. DEC. ADMIN.</u>	<u>SUP. CERT.</u>	<u>SUP. CAMPO</u>	<u>SUP. COMPROM.</u>
				<u>S/R</u>	<u>(%)</u>	<u>(ha)</u>	<u>(ha)</u>	<u>(ha)</u>
2307197	14-054-042-00019-001	101000	OLIVAR-SIN VARIEDAD	S	35,80	0,02	0,04	0,02
2307198	14-054-042-00020-005	101000	OLIVAR-SIN VARIEDAD	S	34,32	4,83	4,83	4,83
2307200	14-054-042-00120-001	101000	OLIVAR-SIN VARIEDAD	S	22,71	0,03	0,06	0,03

### RESUMEN CRITERIOS DE SELECCIÓN

<b>10.1.12 Agricultura de montaña con orientación ecológica en olivar</b>		<b>PUNTOS: 10,00</b>	
		<b>PUNTOS</b>	
Solicitantes de la medida 11, específica para la conversión o mantenimiento en agricultura ecológica		3,00	S
Porcentaje de superficie determinada en zonas con limitaciones naturales u otras limitaciones específicas ubicadas en las zonas de montaña		4,00	100.0%
Porcentaje de superficie determinada situada en zonas RAMSAR		0,00	0.0%
Porcentaje de superficie determinada en zonas vulnerables a la contaminación por nitratos		0,00	0.0%
Mayor pendiente media		3,00	34.26%
Porcentaje de superficie determinada en Red Natura 2000		0,00	0.0%





**DETALLE CRITERIOS DE SELECCIÓN****10.1.12 Agricultura de montaña con orientación ecológica en olivar****PUNTOS:** 10,00**Solicitantes de la medida 11, específica para la conversión o mantenimiento en agricultura ecológica****PUNTOS:** 3,00 S**Porcentaje de superficie determinada en zonas con limitaciones naturales u otras limitaciones específicas ubicadas en las zonas de montaña****PUNTOS:** 4,00 100.0%

<u>REF.</u>	<u>REFERENCIA SIGPAC</u>	<u>CULTIVO</u>	<u>DESCRIPCIÓN CULTIVO</u>	<u>S/R</u>	<u>SUP. COMPROM.</u> <u>(ha)</u>	<u>SUP. CUMPLE</u> <u>(ha)</u>
2307197	14-054-042-00019-001	101000	OLIVAR-SIN VARIEDAD	S	0,02	0,02
2307198	14-054-042-00020-005	101000	OLIVAR-SIN VARIEDAD	S	4,83	4,83
2307200	14-054-042-00120-001	101000	OLIVAR-SIN VARIEDAD	S	0,03	0,03

**Porcentaje de superficie determinada situada en zonas RAMSAR****PUNTOS:** 0,00 0.0%

<u>REF.</u>	<u>REFERENCIA SIGPAC</u>	<u>CULTIVO</u>	<u>DESCRIPCIÓN CULTIVO</u>	<u>S/R</u>	<u>SUP. COMPROM.</u> <u>(ha)</u>	<u>SUP. CUMPLE</u> <u>(ha)</u>
2307197	14-054-042-00019-001	101000	OLIVAR-SIN VARIEDAD	S	0,02	0,00
2307198	14-054-042-00020-005	101000	OLIVAR-SIN VARIEDAD	S	4,83	0,00
2307200	14-054-042-00120-001	101000	OLIVAR-SIN VARIEDAD	S	0,03	0,00

**Porcentaje de superficie determinada en zonas vulnerables a la contaminación por nitratos****PUNTOS:** 0,00 0.0%

<u>REF.</u>	<u>REFERENCIA SIGPAC</u>	<u>CULTIVO</u>	<u>DESCRIPCIÓN CULTIVO</u>	<u>S/R</u>	<u>SUP. COMPROM.</u> <u>(ha)</u>	<u>SUP. CUMPLE</u> <u>(ha)</u>
2307197	14-054-042-00019-001	101000	OLIVAR-SIN VARIEDAD	S	0,02	0,00
2307198	14-054-042-00020-005	101000	OLIVAR-SIN VARIEDAD	S	4,83	0,00
2307200	14-054-042-00120-001	101000	OLIVAR-SIN VARIEDAD	S	0,03	0,00

**Mayor pendiente media****PUNTOS:** 3,00 34.26%

<u>REF.</u>	<u>REFERENCIA SIGPAC</u>	<u>CULTIVO</u>	<u>DESCRIPCIÓN CULTIVO</u>	<u>S/R</u>	<u>PENDIENTE MEDIA (%)</u>	<u>SUP. COMPROM.</u> <u>(ha)</u>
2307197	14-054-042-00019-001	101000	OLIVAR-SIN VARIEDAD	S	35,80	0,02
2307198	14-054-042-00020-005	101000	OLIVAR-SIN VARIEDAD	S	34,32	4,83
2307200	14-054-042-00120-001	101000	OLIVAR-SIN VARIEDAD	S	22,71	0,03

**Porcentaje de superficie determinada en Red Natura 2000****PUNTOS:** 0,00 0.0%

<u>REF.</u>	<u>REFERENCIA SIGPAC</u>	<u>CULTIVO</u>	<u>DESCRIPCIÓN CULTIVO</u>	<u>S/R</u>	<u>SUP. COMPROM.</u> <u>(ha)</u>	<u>SUP. CUMPLE</u> <u>(ha)</u>
2307197	14-054-042-00019-001	101000	OLIVAR-SIN VARIEDAD	S	0,02	0,00
2307198	14-054-042-00020-005	101000	OLIVAR-SIN VARIEDAD	S	4,83	0,00
2307200	14-054-042-00120-001	101000	OLIVAR-SIN VARIEDAD	S	0,03	0,00



<u>APELLIDOS Y NOMBRE / RAZÓN SOCIAL</u>		<u>NIF</u>	<u>EXPEDIENTE</u>	<u>SUP. COMPROMETIDA (ha)</u>				
MUÑOZ BLANCO RAFAEL		29986131L	3038089	14.76				
<b>RESOLUCIÓN ADMITIDO</b>								
<b>IMPORTE POR ANUALIDAD</b>								
		<u>2015</u>	<u>2016</u>	<u>2017</u>	<u>2018</u>	<u>2019</u>		
IMPORTE MÁXIMO SUBVENCIONABLE		1.684,71 €	1.684,71 €	1.684,71 €	1.684,71 €	1.684,71 €		
IMPORTE MEDIO DE TRANSFERENCIA (€/ha)		114,14 €	114,14 €	114,14 €	114,14 €	114,14 €		
<b>RECINTOS COMPROMETIDOS</b>								
<u>REF.</u>	<u>REFERENCIA SIGPAC</u>	<u>CULTIVO</u>	<u>DESCRIPCIÓN CULTIVO</u>	<u>PEND. MEDIA</u>	<u>SUP. DEC. ADMIN.</u>	<u>SUP. CERT.</u>	<u>SUP. CAMPO</u>	<u>SUP. COMPROM.</u>
2286613	14-001-014-00030-008	101000	OLIVAR-SIN VARIEDAD	S/R	(%)	(ha)	(ha)	(ha)
				S	50,52	14,76	37,78	14,76

### RESUMEN CRITERIOS DE SELECCIÓN

<b>10.1.12 Agricultura de montaña con orientación ecológica en olivar</b>		<b>PUNTOS: 14,00</b>	
		<u>PUNTOS</u>	
Solicitantes de la medida 11, específica para la conversión o mantenimiento en agricultura ecológica		3,00	S
Porcentaje de superficie determinada en zonas con limitaciones naturales u otras limitaciones específicas ubicadas en las zonas de montaña		4,00	100.0%
Porcentaje de superficie determinada situada en zonas RAMSAR		0,00	0.0%
Porcentaje de superficie determinada en zonas vulnerables a la contaminación por nitratos		0,00	0.0%
Mayor pendiente media		3,00	50.52%
Porcentaje de superficie determinada en Red Natura 2000		4,00	100.0%



**DETALLE CRITERIOS DE SELECCIÓN****10.1.12 Agricultura de montaña con orientación ecológica en olivar PUNTOS: 14,00****Solicitantes de la medida 11, específica para la conversión o mantenimiento en agricultura ecológica PUNTOS: 3,00 S****Porcentaje de superficie determinada en zonas con limitaciones naturales u otras limitaciones específicas ubicadas en las zonas de montaña PUNTOS: 4,00 100.0%**

<u>REF.</u>	<u>REFERENCIA SIGPAC</u>	<u>CULTIVO DESCRIPCIÓN CULTIVO</u>	<u>S/R</u>	<u>SUP. COMPROM. (ha)</u>	<u>SUP. CUMPLE (ha)</u>
2286613	14-001-014-00030-008	101000 OLIVAR-SIN VARIEDAD	S	14,76	14,76

**Porcentaje de superficie determinada situada en zonas RAMSAR PUNTOS: 0,00 0.0%**

<u>REF.</u>	<u>REFERENCIA SIGPAC</u>	<u>CULTIVO DESCRIPCIÓN CULTIVO</u>	<u>S/R</u>	<u>SUP. COMPROM. (ha)</u>	<u>SUP. CUMPLE (ha)</u>
2286613	14-001-014-00030-008	101000 OLIVAR-SIN VARIEDAD	S	14,76	0,00

**Porcentaje de superficie determinada en zonas vulnerables a la contaminación por nitratos PUNTOS: 0,00 0.0%**

<u>REF.</u>	<u>REFERENCIA SIGPAC</u>	<u>CULTIVO DESCRIPCIÓN CULTIVO</u>	<u>S/R</u>	<u>SUP. COMPROM. (ha)</u>	<u>SUP. CUMPLE (ha)</u>
2286613	14-001-014-00030-008	101000 OLIVAR-SIN VARIEDAD	S	14,76	0,00

**Mayor pendiente media PUNTOS: 3,00 50.52%**

<u>REF.</u>	<u>REFERENCIA SIGPAC</u>	<u>CULTIVO DESCRIPCIÓN CULTIVO</u>	<u>S/R</u>	<u>PENDIENTE MEDIA (%)</u>	<u>SUP. COMPROM. (ha)</u>
2286613	14-001-014-00030-008	101000 OLIVAR-SIN VARIEDAD	S	50,52	14,76

**Porcentaje de superficie determinada en Red Natura 2000 PUNTOS: 4,00 100.0%**

<u>REF.</u>	<u>REFERENCIA SIGPAC</u>	<u>CULTIVO DESCRIPCIÓN CULTIVO</u>	<u>S/R</u>	<u>SUP. COMPROM. (ha)</u>	<u>SUP. CUMPLE (ha)</u>
2286613	14-001-014-00030-008	101000 OLIVAR-SIN VARIEDAD	S	14,76	14,76



<u>APELLIDOS Y NOMBRE / RAZÓN SOCIAL</u>		<u>NIF</u>	<u>EXPEDIENTE</u>	<u>SUP. COMPROMETIDA</u>				
				<u>(ha)</u>				
MUÑOZ CABRERA MARIA MONTSERRAT		30191233F	3038476	36.07				
<b>RESOLUCIÓN</b>								
<b>ADMITIDO</b>								
<b>IMPORTE POR ANUALIDAD</b>								
		<b>2015</b>	<b>2016</b>	<b>2017</b>	<b>2018</b>	<b>2019</b>		
<b>IMPORTE MÁXIMO SUBVENCIONABLE</b>		4.117,03 €	4.117,03 €	4.117,03 €	4.117,03 €	4.117,03 €		
<b>IMPORTE MEDIO DE TRANSFERENCIA (€/ha)</b>		114,14 €	114,14 €	114,14 €	114,14 €	114,14 €		
<b>RECINTOS COMPROMETIDOS</b>								
<u>REF.</u>	<u>REFERENCIA SIGPAC</u>	<u>CULTIVO</u>	<u>DESCRIPCIÓN CULTIVO</u>	<u>PEND. MEDIA</u>	<u>SUP. DEC. ADMIN.</u>	<u>SUP. CERT.</u>	<u>SUP. CAMPO</u>	<u>SUP. COMPROM.</u>
				<u>S/R</u>	<u>(%)</u>	<u>(ha)</u>	<u>(ha)</u>	<u>(ha)</u>
2289114	14-006-013-00012-006	101000	OLIVAR-SIN VARIEDAD	S	30,55	24,79	24,81	24,79
2289116	14-006-013-00012-050	101000	OLIVAR-SIN VARIEDAD	S	28,53	5,88	5,88	5,88
2289117	14-006-013-00012-049	101000	OLIVAR-SIN VARIEDAD	S	24,56	0,06	0,06	0,06
2289119	14-006-013-00012-058	101000	OLIVAR-SIN VARIEDAD	S	30,51	0,13	0,13	0,13
2289120	14-006-013-00012-030	101000	OLIVAR-SIN VARIEDAD	S	25,98	0,03	0,03	0,03
2289121	14-006-013-00012-051	101000	OLIVAR-SIN VARIEDAD	S	22,22	1,30	1,30	1,30
2289122	14-006-013-00012-057	101000	OLIVAR-SIN VARIEDAD	S	30,40	3,88	3,88	3,88

**RESUMEN CRITERIOS DE SELECCIÓN****10.1.12 Agricultura de montaña con orientación ecológica en olivar****PUNTOS: 10,00**

	<b>PUNTOS</b>	
<b>Solicitantes de la medida 11, específica para la conversión o mantenimiento en agricultura ecológica</b>	3,00	S
<b>Porcentaje de superficie determinada en zonas con limitaciones naturales u otras limitaciones específicas ubicadas en las zonas de montaña</b>	4,00	100.0%
<b>Porcentaje de superficie determinada situada en zonas RAMSAR</b>	0,00	0.0%
<b>Porcentaje de superficie determinada en zonas vulnerables a la contaminación por nitratos</b>	0,00	0.0%
<b>Mayor pendiente media</b>	3,00	29.89%
<b>Porcentaje de superficie determinada en Red Natura 2000</b>	0,00	0.0%



**DETALLE CRITERIOS DE SELECCIÓN****10.1.12 Agricultura de montaña con orientación ecológica en olivar****PUNTOS:** 10,00**Solicitantes de la medida 11, específica para la conversión o mantenimiento en agricultura ecológica****PUNTOS:** 3,00 S**Porcentaje de superficie determinada en zonas con limitaciones naturales u otras limitaciones específicas ubicadas en las zonas de montaña****PUNTOS:** 4,00 100.0%

<u>REF.</u>	<u>REFERENCIA SIGPAC</u>	<u>CULTIVO</u>	<u>DESCRIPCIÓN CULTIVO</u>	<u>S/R</u>	<u>SUP. COMPROM.</u> <u>(ha)</u>	<u>SUP. CUMPLE</u> <u>(ha)</u>
2289114	14-006-013-00012-006	101000	OLIVAR-SIN VARIEDAD	S	24,79	24,79
2289120	14-006-013-00012-030	101000	OLIVAR-SIN VARIEDAD	S	0,03	0,03
2289117	14-006-013-00012-049	101000	OLIVAR-SIN VARIEDAD	S	0,06	0,06
2289116	14-006-013-00012-050	101000	OLIVAR-SIN VARIEDAD	S	5,88	5,88
2289121	14-006-013-00012-051	101000	OLIVAR-SIN VARIEDAD	S	1,30	1,30
2289122	14-006-013-00012-057	101000	OLIVAR-SIN VARIEDAD	S	3,88	3,88
2289119	14-006-013-00012-058	101000	OLIVAR-SIN VARIEDAD	S	0,13	0,13

**Porcentaje de superficie determinada situada en zonas RAMSAR****PUNTOS:** 0,00 0.0%

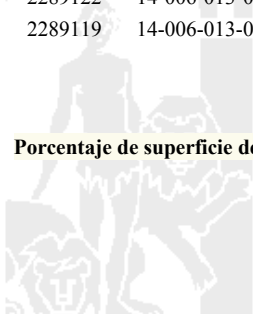
<u>REF.</u>	<u>REFERENCIA SIGPAC</u>	<u>CULTIVO</u>	<u>DESCRIPCIÓN CULTIVO</u>	<u>S/R</u>	<u>SUP. COMPROM.</u> <u>(ha)</u>	<u>SUP. CUMPLE</u> <u>(ha)</u>
2289114	14-006-013-00012-006	101000	OLIVAR-SIN VARIEDAD	S	24,79	0,00
2289120	14-006-013-00012-030	101000	OLIVAR-SIN VARIEDAD	S	0,03	0,00
2289117	14-006-013-00012-049	101000	OLIVAR-SIN VARIEDAD	S	0,06	0,00
2289116	14-006-013-00012-050	101000	OLIVAR-SIN VARIEDAD	S	5,88	0,00
2289121	14-006-013-00012-051	101000	OLIVAR-SIN VARIEDAD	S	1,30	0,00
2289122	14-006-013-00012-057	101000	OLIVAR-SIN VARIEDAD	S	3,88	0,00
2289119	14-006-013-00012-058	101000	OLIVAR-SIN VARIEDAD	S	0,13	0,00

**Porcentaje de superficie determinada en zonas vulnerables a la contaminación por nitratos****PUNTOS:** 0,00 0.0%

<u>REF.</u>	<u>REFERENCIA SIGPAC</u>	<u>CULTIVO</u>	<u>DESCRIPCIÓN CULTIVO</u>	<u>S/R</u>	<u>SUP. COMPROM.</u> <u>(ha)</u>	<u>SUP. CUMPLE</u> <u>(ha)</u>
2289114	14-006-013-00012-006	101000	OLIVAR-SIN VARIEDAD	S	24,79	0,00
2289120	14-006-013-00012-030	101000	OLIVAR-SIN VARIEDAD	S	0,03	0,00
2289117	14-006-013-00012-049	101000	OLIVAR-SIN VARIEDAD	S	0,06	0,00
2289116	14-006-013-00012-050	101000	OLIVAR-SIN VARIEDAD	S	5,88	0,00
2289121	14-006-013-00012-051	101000	OLIVAR-SIN VARIEDAD	S	1,30	0,00
2289122	14-006-013-00012-057	101000	OLIVAR-SIN VARIEDAD	S	3,88	0,00
2289119	14-006-013-00012-058	101000	OLIVAR-SIN VARIEDAD	S	0,13	0,00

**Mayor pendiente media****PUNTOS:** 3,00 29.89%

<u>REF.</u>	<u>REFERENCIA SIGPAC</u>	<u>CULTIVO</u>	<u>DESCRIPCIÓN CULTIVO</u>	<u>S/R</u>	<u>PENDIENTE MEDIA (%)</u>	<u>SUP. COMPROM.</u> <u>(ha)</u>
2289114	14-006-013-00012-006	101000	OLIVAR-SIN VARIEDAD	S	30,55	24,79
2289120	14-006-013-00012-030	101000	OLIVAR-SIN VARIEDAD	S	25,98	0,03
2289117	14-006-013-00012-049	101000	OLIVAR-SIN VARIEDAD	S	24,56	0,06
2289116	14-006-013-00012-050	101000	OLIVAR-SIN VARIEDAD	S	28,53	5,88
2289121	14-006-013-00012-051	101000	OLIVAR-SIN VARIEDAD	S	22,22	1,30
2289122	14-006-013-00012-057	101000	OLIVAR-SIN VARIEDAD	S	30,40	3,88
2289119	14-006-013-00012-058	101000	OLIVAR-SIN VARIEDAD	S	30,51	0,13

**Porcentaje de superficie determinada en Red Natura 2000****PUNTOS:** 0,00 0.0%

<b>REF.</b>	<b>REFERENCIA SIGPAC</b>	<b>CULTIVO</b>	<b>DESCRIPCIÓN CULTIVO</b>	<b>S/R</b>	<b>SUP. COMPROM.</b> <b>(ha)</b>	<b>SUP. CUMPLE</b> <b>(ha)</b>
2289114	14-006-013-00012-006	101000	OLIVAR-SIN VARIEDAD	S	24,79	0,00
2289120	14-006-013-00012-030	101000	OLIVAR-SIN VARIEDAD	S	0,03	0,00
2289117	14-006-013-00012-049	101000	OLIVAR-SIN VARIEDAD	S	0,06	0,00
2289116	14-006-013-00012-050	101000	OLIVAR-SIN VARIEDAD	S	5,88	0,00
2289121	14-006-013-00012-051	101000	OLIVAR-SIN VARIEDAD	S	1,30	0,00
2289122	14-006-013-00012-057	101000	OLIVAR-SIN VARIEDAD	S	3,88	0,00
2289119	14-006-013-00012-058	101000	OLIVAR-SIN VARIEDAD	S	0,13	0,00



<u>APELLIDOS Y NOMBRE / RAZÓN SOCIAL</u>		<u>NIF</u>	<u>EXPEDIENTE</u>	<u>SUP. COMPROMETIDA</u>				
				<u>(ha)</u>				
MUÑOZ CABRERA RAFAEL DOMINGO		75693446D	3044888	44.77				
<b>RESOLUCIÓN</b>								
<b>ADMITIDO</b>								
<b>IMPORTES POR ANUALIDAD</b>								
		<b>2015</b>	<b>2016</b>	<b>2017</b>	<b>2018</b>	<b>2019</b>		
<b>IMPORTE MÁXIMO SUBVENCIONABLE</b>		4.892,04 €	4.892,04 €	4.892,04 €	4.892,04 €	4.892,04 €		
<b>IMPORTE MEDIO DE TRANSFERENCIA (€/ha)</b>		109,27 €	109,27 €	109,27 €	109,27 €	109,27 €		
<b>RECINTOS COMPROMETIDOS</b>								
<u>REF.</u>	<u>REFERENCIA SIGPAC</u>	<u>CULTIVO</u>	<u>DESCRIPCIÓN CULTIVO</u>	<u>PEND. MEDIA</u>	<u>SUP. DEC. ADMIN.</u>	<u>SUP. CERT.</u>	<u>SUP. CAMPO</u>	<u>SUP. COMPROM.</u>
				<u>S/R</u>	<u>(%)</u>	<u>(ha)</u>	<u>(ha)</u>	<u>(ha)</u>
2680668	14-054-056-00023-001	101000	OLIVAR-SIN VARIEDAD	S	27,97	0,18	0,18	0,18
2680669	14-054-056-00033-007	101000	OLIVAR-SIN VARIEDAD	S	31,57	1,18	1,18	1,18
2680670	14-054-056-00034-002	101000	OLIVAR-SIN VARIEDAD	S	47,99	16,26	16,26	16,26
2680671	14-054-056-00030-002	101000	OLIVAR-SIN VARIEDAD	S	39,10	2,98	3,06	2,98
2680672	14-054-056-00033-004	101000	OLIVAR-SIN VARIEDAD	S	37,00	11,89	11,89	11,89
2680673	14-054-056-00029-001	101000	OLIVAR-SIN VARIEDAD	S	24,43	0,81	0,81	0,81
2680674	14-054-056-00028-001	101000	OLIVAR-SIN VARIEDAD	S	24,91	0,72	0,72	0,72
2680675	14-054-056-00021-001	101000	OLIVAR-SIN VARIEDAD	S	27,91	8,99	8,99	8,99
2680676	14-054-056-00029-002	101000	OLIVAR-SIN VARIEDAD	S	34,21	0,82	0,82	0,82
2680677	14-054-056-00033-005	101000	OLIVAR-SIN VARIEDAD	S	36,20	0,03	0,03	0,03
2680678	14-054-056-00030-002	101000	OLIVAR-SIN VARIEDAD	S	39,10	0,21	0,22	0,21
2680679	14-054-056-00022-002	101000	OLIVAR-SIN VARIEDAD	S	27,67	0,70	0,72	0,70

**RESUMEN CRITERIOS DE SELECCIÓN****10.1.12 Agricultura de montaña con orientación ecológica en olivar****PUNTOS:** 10,00

	<u>PUNTOS</u>	
<b>Solicitantes de la medida 11, específica para la conversión o mantenimiento en agricultura ecológica</b>	3,00	S
<b>Porcentaje de superficie determinada en zonas con limitaciones naturales u otras limitaciones específicas ubicadas en las zonas de montaña</b>	4,00	100.0%
<b>Porcentaje de superficie determinada situada en zonas RAMSAR</b>	0,00	0.0%
<b>Porcentaje de superficie determinada en zonas vulnerables a la contaminación por nitratos</b>	0,00	0.0%
<b>Mayor pendiente media</b>	3,00	38.52%
<b>Porcentaje de superficie determinada en Red Natura 2000</b>	0,00	0.0%



**DETALLE CRITERIOS DE SELECCIÓN****10.1.12 Agricultura de montaña con orientación ecológica en olivar****PUNTOS:** 10,00**Solicitantes de la medida 11, específica para la conversión o mantenimiento en agricultura ecológica****PUNTOS:** 3,00 S**Porcentaje de superficie determinada en zonas con limitaciones naturales u otras limitaciones específicas ubicadas en las zonas de montaña****PUNTOS:** 4,00 100.0%

<u>REF.</u>	<u>REFERENCIA SIGPAC</u>	<u>CULTIVO</u>	<u>DESCRIPCIÓN CULTIVO</u>	<u>S/R</u>	<u>SUP.</u> <u>COMPROM.</u> <u>(ha)</u>	<u>SUP.</u> <u>CUMPLE</u> <u>(ha)</u>
2680675	14-054-056-00021-001	101000	OLIVAR-SIN VARIEDAD	S	8,99	8,99
2680679	14-054-056-00022-002	101000	OLIVAR-SIN VARIEDAD	S	0,70	0,70
2680668	14-054-056-00023-001	101000	OLIVAR-SIN VARIEDAD	S	0,18	0,18
2680674	14-054-056-00028-001	101000	OLIVAR-SIN VARIEDAD	S	0,72	0,72
2680673	14-054-056-00029-001	101000	OLIVAR-SIN VARIEDAD	S	0,81	0,81
2680676	14-054-056-00029-002	101000	OLIVAR-SIN VARIEDAD	S	0,82	0,82
2680678	14-054-056-00030-002	101000	OLIVAR-SIN VARIEDAD	S	0,21	0,21
2680671	14-054-056-00030-002	101000	OLIVAR-SIN VARIEDAD	S	2,98	2,98
2680672	14-054-056-00033-004	101000	OLIVAR-SIN VARIEDAD	S	11,89	11,89
2680677	14-054-056-00033-005	101000	OLIVAR-SIN VARIEDAD	S	0,03	0,03
2680669	14-054-056-00033-007	101000	OLIVAR-SIN VARIEDAD	S	1,18	1,18
2680670	14-054-056-00034-002	101000	OLIVAR-SIN VARIEDAD	S	16,26	16,26

**Porcentaje de superficie determinada situada en zonas RAMSAR****PUNTOS:** 0,00 0.0%

<u>REF.</u>	<u>REFERENCIA SIGPAC</u>	<u>CULTIVO</u>	<u>DESCRIPCIÓN CULTIVO</u>	<u>S/R</u>	<u>SUP.</u> <u>COMPROM.</u> <u>(ha)</u>	<u>SUP.</u> <u>CUMPLE</u> <u>(ha)</u>
2680675	14-054-056-00021-001	101000	OLIVAR-SIN VARIEDAD	S	8,99	0,00
2680679	14-054-056-00022-002	101000	OLIVAR-SIN VARIEDAD	S	0,70	0,00
2680668	14-054-056-00023-001	101000	OLIVAR-SIN VARIEDAD	S	0,18	0,00
2680674	14-054-056-00028-001	101000	OLIVAR-SIN VARIEDAD	S	0,72	0,00
2680673	14-054-056-00029-001	101000	OLIVAR-SIN VARIEDAD	S	0,81	0,00
2680676	14-054-056-00029-002	101000	OLIVAR-SIN VARIEDAD	S	0,82	0,00
2680678	14-054-056-00030-002	101000	OLIVAR-SIN VARIEDAD	S	0,21	0,00
2680671	14-054-056-00030-002	101000	OLIVAR-SIN VARIEDAD	S	2,98	0,00
2680672	14-054-056-00033-004	101000	OLIVAR-SIN VARIEDAD	S	11,89	0,00
2680677	14-054-056-00033-005	101000	OLIVAR-SIN VARIEDAD	S	0,03	0,00
2680669	14-054-056-00033-007	101000	OLIVAR-SIN VARIEDAD	S	1,18	0,00
2680670	14-054-056-00034-002	101000	OLIVAR-SIN VARIEDAD	S	16,26	0,00

**Porcentaje de superficie determinada en zonas vulnerables a la contaminación por nitratos****PUNTOS:** 0,00 0.0%

<u>REF.</u>	<u>REFERENCIA SIGPAC</u>	<u>CULTIVO</u>	<u>DESCRIPCIÓN CULTIVO</u>	<u>S/R</u>	<u>SUP.</u> <u>COMPROM.</u> <u>(ha)</u>	<u>SUP.</u> <u>CUMPLE</u> <u>(ha)</u>
2680675	14-054-056-00021-001	101000	OLIVAR-SIN VARIEDAD	S	8,99	0,00
2680679	14-054-056-00022-002	101000	OLIVAR-SIN VARIEDAD	S	0,70	0,00
2680668	14-054-056-00023-001	101000	OLIVAR-SIN VARIEDAD	S	0,18	0,00
2680674	14-054-056-00028-001	101000	OLIVAR-SIN VARIEDAD	S	0,72	0,00
2680673	14-054-056-00029-001	101000	OLIVAR-SIN VARIEDAD	S	0,81	0,00
2680676	14-054-056-00029-002	101000	OLIVAR-SIN VARIEDAD	S	0,82	0,00
2680678	14-054-056-00030-002	101000	OLIVAR-SIN VARIEDAD	S	0,21	0,00
2680671	14-054-056-00030-002	101000	OLIVAR-SIN VARIEDAD	S	2,98	0,00
2680672	14-054-056-00033-004	101000	OLIVAR-SIN VARIEDAD	S	11,89	0,00
2680677	14-054-056-00033-005	101000	OLIVAR-SIN VARIEDAD	S	0,03	0,00
2680669	14-054-056-00033-007	101000	OLIVAR-SIN VARIEDAD	S	1,18	0,00
2680670	14-054-056-00034-002	101000	OLIVAR-SIN VARIEDAD	S	16,26	0,00

**Mayor pendiente media****PUNTOS:** 3,00 38.52%



REF.	REFERENCIA SIGPAC	CULTIVO	DESCRIPCIÓN CULTIVO	S/R	PENDIENTE	SUP.
					MEDIA (%)	COMPROM. (ha)
2680675	14-054-056-00021-001	101000	OLIVAR-SIN VARIEDAD	S	27,91	8,99
2680679	14-054-056-00022-002	101000	OLIVAR-SIN VARIEDAD	S	27,67	0,70
2680668	14-054-056-00023-001	101000	OLIVAR-SIN VARIEDAD	S	27,97	0,18
2680674	14-054-056-00028-001	101000	OLIVAR-SIN VARIEDAD	S	24,91	0,72
2680673	14-054-056-00029-001	101000	OLIVAR-SIN VARIEDAD	S	24,43	0,81
2680676	14-054-056-00029-002	101000	OLIVAR-SIN VARIEDAD	S	34,21	0,82
2680671	14-054-056-00030-002	101000	OLIVAR-SIN VARIEDAD	S	39,10	2,98
2680678	14-054-056-00030-002	101000	OLIVAR-SIN VARIEDAD	S	39,10	0,21
2680672	14-054-056-00033-004	101000	OLIVAR-SIN VARIEDAD	S	37,00	11,89
2680677	14-054-056-00033-005	101000	OLIVAR-SIN VARIEDAD	S	36,20	0,03
2680669	14-054-056-00033-007	101000	OLIVAR-SIN VARIEDAD	S	31,57	1,18
2680670	14-054-056-00034-002	101000	OLIVAR-SIN VARIEDAD	S	47,99	16,26

## Porcentaje de superficie determinada en Red Natura 2000

PUNTOS: 0,00 0.0%

REF.	REFERENCIA SIGPAC	CULTIVO	DESCRIPCIÓN CULTIVO	S/R	SUP.	SUP.
					COMPROM. (ha)	CUMPLE (ha)
2680675	14-054-056-00021-001	101000	OLIVAR-SIN VARIEDAD	S	8,99	0,00
2680679	14-054-056-00022-002	101000	OLIVAR-SIN VARIEDAD	S	0,70	0,00
2680668	14-054-056-00023-001	101000	OLIVAR-SIN VARIEDAD	S	0,18	0,00
2680674	14-054-056-00028-001	101000	OLIVAR-SIN VARIEDAD	S	0,72	0,00
2680673	14-054-056-00029-001	101000	OLIVAR-SIN VARIEDAD	S	0,81	0,00
2680676	14-054-056-00029-002	101000	OLIVAR-SIN VARIEDAD	S	0,82	0,00
2680671	14-054-056-00030-002	101000	OLIVAR-SIN VARIEDAD	S	2,98	0,00
2680678	14-054-056-00030-002	101000	OLIVAR-SIN VARIEDAD	S	0,21	0,00
2680672	14-054-056-00033-004	101000	OLIVAR-SIN VARIEDAD	S	11,89	0,00
2680677	14-054-056-00033-005	101000	OLIVAR-SIN VARIEDAD	S	0,03	0,00
2680669	14-054-056-00033-007	101000	OLIVAR-SIN VARIEDAD	S	1,18	0,00
2680670	14-054-056-00034-002	101000	OLIVAR-SIN VARIEDAD	S	16,26	0,00



<u>APELLIDOS Y NOMBRE / RAZÓN SOCIAL</u>		<u>NIF</u>	<u>EXPEDIENTE</u>	<u>SUP. COMPROMETIDA</u>				
				<u>(ha)</u>				
MUÑOZ CABRERA RICARDO		27854073S	3038467	42.85				
<b>RESOLUCIÓN</b>								
<b>ADMITIDO</b>								
<b>IMPORTE POR ANUALIDAD</b>								
		<b>2015</b>	<b>2016</b>	<b>2017</b>	<b>2018</b>	<b>2019</b>		
<b>IMPORTE MÁXIMO SUBVENCIONABLE</b>		4.760,78 €	4.760,78 €	4.760,78 €	4.760,78 €	4.760,78 €		
<b>IMPORTE MEDIO DE TRANSFERENCIA (€/ha)</b>		111,10 €	111,10 €	111,10 €	111,10 €	111,10 €		
<b>RECINTOS COMPROMETIDOS</b>								
<u>REF.</u>	<u>REFERENCIA SIGPAC</u>	<u>CULTIVO</u>	<u>DESCRIPCIÓN CULTIVO</u>	<u>PEND. MEDIA</u>	<u>SUP. DEC. ADMIN.</u>	<u>SUP. CERT.</u>	<u>SUP. CAMPO</u>	<u>SUP. COMPROM.</u>
				<u>S/R</u>	<u>(%)</u>	<u>(ha)</u>	<u>(ha)</u>	<u>(ha)</u>
2289053	14-006-012-00040-002	101000	OLIVAR-SIN VARIEDAD	S	49,85	0,64	0,64	0,64
2289055	14-006-013-00011-003	101000	OLIVAR-SIN VARIEDAD	S	43,84	21,21	21,21	21,21
2289056	14-006-013-00011-006	101000	OLIVAR-SIN VARIEDAD	S	26,27	0,33	0,33	0,33
2289057	14-006-013-00011-002	101000	OLIVAR-SIN VARIEDAD	S	35,98	12,45	12,45	12,45
2289059	14-006-013-00021-001	101000	OLIVAR-SIN VARIEDAD	S	26,50	2,35	2,35	2,35
2289060	14-006-013-00031-001	101000	OLIVAR-SIN VARIEDAD	S	49,79	0,52	0,52	0,52
2289061	14-006-013-00011-004	101000	OLIVAR-SIN VARIEDAD	S	37,99	5,35	5,35	5,35

**RESUMEN CRITERIOS DE SELECCIÓN****10.1.12 Agricultura de montaña con orientación ecológica en olivar****PUNTOS: 10,00**

	<b>PUNTOS</b>	
<b>Solicitantes de la medida 11, específica para la conversión o mantenimiento en agricultura ecológica</b>	3,00	S
<b>Porcentaje de superficie determinada en zonas con limitaciones naturales u otras limitaciones específicas ubicadas en las zonas de montaña</b>	4,00	100.0%
<b>Porcentaje de superficie determinada situada en zonas RAMSAR</b>	0,00	0.0%
<b>Porcentaje de superficie determinada en zonas vulnerables a la contaminación por nitratos</b>	0,00	0.0%
<b>Mayor pendiente media</b>	3,00	39.9%
<b>Porcentaje de superficie determinada en Red Natura 2000</b>	0,00	0.0%



**DETALLE CRITERIOS DE SELECCIÓN****10.1.12 Agricultura de montaña con orientación ecológica en olivar****PUNTOS:** 10,00**Solicitantes de la medida 11, específica para la conversión o mantenimiento en agricultura ecológica****PUNTOS:** 3,00 S**Porcentaje de superficie determinada en zonas con limitaciones naturales u otras limitaciones específicas ubicadas en las zonas de montaña****PUNTOS:** 4,00 100.0%

<u>REF.</u>	<u>REFERENCIA SIGPAC</u>	<u>CULTIVO DESCRIPCIÓN CULTIVO</u>	<u>S/R</u>	<u>SUP. COMPROM.</u> <u>(ha)</u>	<u>SUP. CUMPLE</u> <u>(ha)</u>
2289053	14-006-012-00040-002	101000 OLIVAR-SIN VARIEDAD	S	0,64	0,64
2289057	14-006-013-00011-002	101000 OLIVAR-SIN VARIEDAD	S	12,45	12,45
2289055	14-006-013-00011-003	101000 OLIVAR-SIN VARIEDAD	S	21,21	21,21
2289061	14-006-013-00011-004	101000 OLIVAR-SIN VARIEDAD	S	5,35	5,35
2289056	14-006-013-00011-006	101000 OLIVAR-SIN VARIEDAD	S	0,33	0,33
2289059	14-006-013-00021-001	101000 OLIVAR-SIN VARIEDAD	S	2,35	2,35
2289060	14-006-013-00031-001	101000 OLIVAR-SIN VARIEDAD	S	0,52	0,52

**Porcentaje de superficie determinada situada en zonas RAMSAR****PUNTOS:** 0,00 0.0%

<u>REF.</u>	<u>REFERENCIA SIGPAC</u>	<u>CULTIVO DESCRIPCIÓN CULTIVO</u>	<u>S/R</u>	<u>SUP. COMPROM.</u> <u>(ha)</u>	<u>SUP. CUMPLE</u> <u>(ha)</u>
2289053	14-006-012-00040-002	101000 OLIVAR-SIN VARIEDAD	S	0,64	0,00
2289057	14-006-013-00011-002	101000 OLIVAR-SIN VARIEDAD	S	12,45	0,00
2289055	14-006-013-00011-003	101000 OLIVAR-SIN VARIEDAD	S	21,21	0,00
2289061	14-006-013-00011-004	101000 OLIVAR-SIN VARIEDAD	S	5,35	0,00
2289056	14-006-013-00011-006	101000 OLIVAR-SIN VARIEDAD	S	0,33	0,00
2289059	14-006-013-00021-001	101000 OLIVAR-SIN VARIEDAD	S	2,35	0,00
2289060	14-006-013-00031-001	101000 OLIVAR-SIN VARIEDAD	S	0,52	0,00

**Porcentaje de superficie determinada en zonas vulnerables a la contaminación por nitratos****PUNTOS:** 0,00 0.0%

<u>REF.</u>	<u>REFERENCIA SIGPAC</u>	<u>CULTIVO DESCRIPCIÓN CULTIVO</u>	<u>S/R</u>	<u>SUP. COMPROM.</u> <u>(ha)</u>	<u>SUP. CUMPLE</u> <u>(ha)</u>
2289053	14-006-012-00040-002	101000 OLIVAR-SIN VARIEDAD	S	0,64	0,00
2289057	14-006-013-00011-002	101000 OLIVAR-SIN VARIEDAD	S	12,45	0,00
2289055	14-006-013-00011-003	101000 OLIVAR-SIN VARIEDAD	S	21,21	0,00
2289061	14-006-013-00011-004	101000 OLIVAR-SIN VARIEDAD	S	5,35	0,00
2289056	14-006-013-00011-006	101000 OLIVAR-SIN VARIEDAD	S	0,33	0,00
2289059	14-006-013-00021-001	101000 OLIVAR-SIN VARIEDAD	S	2,35	0,00
2289060	14-006-013-00031-001	101000 OLIVAR-SIN VARIEDAD	S	0,52	0,00

**Mayor pendiente media****PUNTOS:** 3,00 39.9%

<u>REF.</u>	<u>REFERENCIA SIGPAC</u>	<u>CULTIVO DESCRIPCIÓN CULTIVO</u>	<u>S/R</u>	<u>PENDIENTE MEDIA (%)</u>	<u>SUP. COMPROM.</u> <u>(ha)</u>
2289053	14-006-012-00040-002	101000 OLIVAR-SIN VARIEDAD	S	49,85	0,64
2289057	14-006-013-00011-002	101000 OLIVAR-SIN VARIEDAD	S	35,98	12,45
2289055	14-006-013-00011-003	101000 OLIVAR-SIN VARIEDAD	S	43,84	21,21
2289061	14-006-013-00011-004	101000 OLIVAR-SIN VARIEDAD	S	37,99	5,35
2289056	14-006-013-00011-006	101000 OLIVAR-SIN VARIEDAD	S	26,27	0,33
2289059	14-006-013-00021-001	101000 OLIVAR-SIN VARIEDAD	S	26,50	2,35
2289060	14-006-013-00031-001	101000 OLIVAR-SIN VARIEDAD	S	49,79	0,52

**Porcentaje de superficie determinada en Red Natura 2000****PUNTOS:** 0,00 0.0%

<b>REF.</b>	<b>REFERENCIA SIGPAC</b>	<b>CULTIVO</b>	<b>DESCRIPCIÓN CULTIVO</b>	<b>S/R</b>	<b>SUP. COMPROM.</b> <b>(ha)</b>	<b>SUP. CUMPLE</b> <b>(ha)</b>
2289053	14-006-012-00040-002	101000	OLIVAR-SIN VARIEDAD	S	0,64	0,00
2289057	14-006-013-00011-002	101000	OLIVAR-SIN VARIEDAD	S	12,45	0,00
2289055	14-006-013-00011-003	101000	OLIVAR-SIN VARIEDAD	S	21,21	0,00
2289061	14-006-013-00011-004	101000	OLIVAR-SIN VARIEDAD	S	5,35	0,00
2289056	14-006-013-00011-006	101000	OLIVAR-SIN VARIEDAD	S	0,33	0,00
2289059	14-006-013-00021-001	101000	OLIVAR-SIN VARIEDAD	S	2,35	0,00
2289060	14-006-013-00031-001	101000	OLIVAR-SIN VARIEDAD	S	0,52	0,00



<u>APELLIDOS Y NOMBRE / RAZÓN SOCIAL</u>	<u>NIF</u>	<u>EXPEDIENTE</u>	<u>SUP. COMPROMETIDA (ha)</u>
MUÑOZ CARBONERO HILARIO	30102537E	3041286	19.8

**RESOLUCIÓN ADMITIDO**

**IMPORTE POR ANUALIDAD**

	<u>2015</u>	<u>2016</u>	<u>2017</u>	<u>2018</u>	<u>2019</u>
IMPORTE MÁXIMO SUBVENCIONABLE	2.259,97 €	2.259,97 €	2.259,97 €	2.259,97 €	2.259,97 €
IMPORTE MEDIO DE TRANSFERENCIA (€/ha)	114,14 €	114,14 €	114,14 €	114,14 €	114,14 €

**RECINTOS COMPROMETIDOS**

<u>REF.</u>	<u>REFERENCIA SIGPAC</u>	<u>CULTIVO</u>	<u>DESCRIPCIÓN CULTIVO</u>	<u>S/R</u>	<u>PEND. MEDIA (%)</u>	<u>SUP. DEC. ADMIN. (ha)</u>	<u>SUP. CERT. (ha)</u>	<u>SUP. CAMPO (ha)</u>	<u>SUP. COMPROM. (ha)</u>
2391691	14-069-047-00065-005	101000	OLIVAR-SIN VARIEDAD	S	48,76	0,06	0,06		0,06
2391692	14-069-047-00067-001	101000	OLIVAR-SIN VARIEDAD	S	32,99	0,05	0,05		0,05
2391693	14-069-047-00066-001	101000	OLIVAR-SIN VARIEDAD	S	45,98	0,54	0,57		0,50
2391694	14-069-047-00063-001	101000	OLIVAR-SIN VARIEDAD	S	51,45	0,12	0,12		0,12
2391695	14-069-047-00070-002	101000	OLIVAR-SIN VARIEDAD	S	52,18	18,99	19,42		18,99
2391696	14-069-047-00075-003	101000	OLIVAR-SIN VARIEDAD	S	46,95	0,08	0,08		0,08

**INCIDENCIAS****INCIDENCIA DESCRIPCIÓN**

- 218 La superficie total declarada sobre un mismo recinto en el conjunto de los expedientes, no puede superar la superficie total que el SIGPAC establece para ese recinto.  
Ref:2391693 Recinto:14-069-047-00066-001 Cultivo:101000 OLIVAR-SIN VARIEDAD Secano Suma de superficies declaradas para este recinto por todos los solicitantes (Áreas):61 Superficie SIGPAC medida para este recinto (Áreas):57 Exceso de superficie declarada (Hectáreas):0,04

**RESUMEN CRITERIOS DE SELECCIÓN****10.1.12 Agricultura de montaña con orientación ecológica en olivar PUNTOS: 10,00**

	<u>PUNTOS</u>	
Solicitantes de la medida 11, específica para la conversión o mantenimiento en agricultura ecológica	3,00	S
Porcentaje de superficie determinada en zonas con limitaciones naturales u otras limitaciones específicas ubicadas en las zonas de montaña	4,00	100.0%
Porcentaje de superficie determinada situada en zonas RAMSAR	0,00	0.0%
Porcentaje de superficie determinada en zonas vulnerables a la contaminación por nitratos	0,00	0.0%
Mayor pendiente media	3,00	51.94%
Porcentaje de superficie determinada en Red Natura 2000	0,00	0.0%



**DETALLE CRITERIOS DE SELECCIÓN****10.1.12 Agricultura de montaña con orientación ecológica en olivar****PUNTOS:** 10,00**Solicitantes de la medida 11, específica para la conversión o mantenimiento en agricultura ecológica****PUNTOS:** 3,00 S**Porcentaje de superficie determinada en zonas con limitaciones naturales u otras limitaciones específicas ubicadas en las zonas de montaña****PUNTOS:** 4,00 100.0%

<u>REF.</u>	<u>REFERENCIA SIGPAC</u>	<u>CULTIVO DESCRIPCIÓN CULTIVO</u>	<u>S/R</u>	<u>SUP. COMPROM.</u> <u>(ha)</u>	<u>SUP. CUMPLE</u> <u>(ha)</u>
2391694	14-069-047-00063-001	101000 OLIVAR-SIN VARIEDAD	S	0,12	0,12
2391691	14-069-047-00065-005	101000 OLIVAR-SIN VARIEDAD	S	0,06	0,06
2391693	14-069-047-00066-001	101000 OLIVAR-SIN VARIEDAD	S	0,50	0,50
2391692	14-069-047-00067-001	101000 OLIVAR-SIN VARIEDAD	S	0,05	0,05
2391695	14-069-047-00070-002	101000 OLIVAR-SIN VARIEDAD	S	18,99	18,99
2391696	14-069-047-00075-003	101000 OLIVAR-SIN VARIEDAD	S	0,08	0,08

**Porcentaje de superficie determinada situada en zonas RAMSAR****PUNTOS:** 0,00 0.0%

<u>REF.</u>	<u>REFERENCIA SIGPAC</u>	<u>CULTIVO DESCRIPCIÓN CULTIVO</u>	<u>S/R</u>	<u>SUP. COMPROM.</u> <u>(ha)</u>	<u>SUP. CUMPLE</u> <u>(ha)</u>
2391694	14-069-047-00063-001	101000 OLIVAR-SIN VARIEDAD	S	0,12	0,00
2391691	14-069-047-00065-005	101000 OLIVAR-SIN VARIEDAD	S	0,06	0,00
2391693	14-069-047-00066-001	101000 OLIVAR-SIN VARIEDAD	S	0,50	0,00
2391692	14-069-047-00067-001	101000 OLIVAR-SIN VARIEDAD	S	0,05	0,00
2391695	14-069-047-00070-002	101000 OLIVAR-SIN VARIEDAD	S	18,99	0,00
2391696	14-069-047-00075-003	101000 OLIVAR-SIN VARIEDAD	S	0,08	0,00

**Porcentaje de superficie determinada en zonas vulnerables a la contaminación por nitratos****PUNTOS:** 0,00 0.0%

<u>REF.</u>	<u>REFERENCIA SIGPAC</u>	<u>CULTIVO DESCRIPCIÓN CULTIVO</u>	<u>S/R</u>	<u>SUP. COMPROM.</u> <u>(ha)</u>	<u>SUP. CUMPLE</u> <u>(ha)</u>
2391694	14-069-047-00063-001	101000 OLIVAR-SIN VARIEDAD	S	0,12	0,00
2391691	14-069-047-00065-005	101000 OLIVAR-SIN VARIEDAD	S	0,06	0,00
2391693	14-069-047-00066-001	101000 OLIVAR-SIN VARIEDAD	S	0,50	0,00
2391692	14-069-047-00067-001	101000 OLIVAR-SIN VARIEDAD	S	0,05	0,00
2391695	14-069-047-00070-002	101000 OLIVAR-SIN VARIEDAD	S	18,99	0,00
2391696	14-069-047-00075-003	101000 OLIVAR-SIN VARIEDAD	S	0,08	0,00

**Mayor pendiente media****PUNTOS:** 3,00 51.94%

<u>REF.</u>	<u>REFERENCIA SIGPAC</u>	<u>CULTIVO DESCRIPCIÓN CULTIVO</u>	<u>S/R</u>	<u>PENDIENTE MEDIA (%)</u>	<u>SUP. COMPROM.</u> <u>(ha)</u>
2391694	14-069-047-00063-001	101000 OLIVAR-SIN VARIEDAD	S	51,45	0,12
2391691	14-069-047-00065-005	101000 OLIVAR-SIN VARIEDAD	S	48,76	0,06
2391693	14-069-047-00066-001	101000 OLIVAR-SIN VARIEDAD	S	45,98	0,50
2391692	14-069-047-00067-001	101000 OLIVAR-SIN VARIEDAD	S	32,99	0,05
2391695	14-069-047-00070-002	101000 OLIVAR-SIN VARIEDAD	S	52,18	18,99
2391696	14-069-047-00075-003	101000 OLIVAR-SIN VARIEDAD	S	46,95	0,08

**Porcentaje de superficie determinada en Red Natura 2000****PUNTOS:** 0,00 0.0%

<u>REF.</u>	<u>REFERENCIA SIGPAC</u>	<u>CULTIVO DESCRIPCIÓN CULTIVO</u>	<u>S/R</u>	<u>SUP. COMPROM.</u> <u>(ha)</u>	<u>SUP. CUMPLE</u> <u>(ha)</u>
2391694	14-069-047-00063-001	101000 OLIVAR-SIN VARIEDAD	S	0,12	0,00
2391691	14-069-047-00065-005	101000 OLIVAR-SIN VARIEDAD	S	0,06	0,00
2391693	14-069-047-00066-001	101000 OLIVAR-SIN VARIEDAD	S	0,50	0,00

<b>REF.</b>	<b>REFERENCIA SIGPAC</b>	<b>CULTIVO</b>	<b>DESCRIPCIÓN CULTIVO</b>	<b>S/R</b>	<b>SUP. COMPROM.</b> <b>(ha)</b>	<b>SUP. CUMPLE</b> <b>(ha)</b>
2391692	14-069-047-00067-001	101000	OLIVAR-SIN VARIEDAD	S	0,05	0,00
2391695	14-069-047-00070-002	101000	OLIVAR-SIN VARIEDAD	S	18,99	0,00
2391696	14-069-047-00075-003	101000	OLIVAR-SIN VARIEDAD	S	0,08	0,00



<u>APELLIDOS Y NOMBRE / RAZÓN SOCIAL</u>	<u>NIF</u>	<u>EXPEDIENTE</u>	<u>SUP. COMPROMETIDA (ha)</u>
MUÑOZ CARDADOR ELVIRA	75693211G	3037377	11.1
<b>RESOLUCIÓN ADMITIDO</b>			
<b>IMPORTE POR ANUALIDAD</b>			

	<u>2015</u>	<u>2016</u>	<u>2017</u>	<u>2018</u>	<u>2019</u>
IMPORTE MÁXIMO SUBVENCIONABLE	1.266,95 €	1.266,95 €	1.266,95 €	1.266,95 €	1.266,95 €
IMPORTE MEDIO DE TRANSFERENCIA (€/ha)	114,14 €	114,14 €	114,14 €	114,14 €	114,14 €

**RECINTOS COMPROMETIDOS**

<u>REF.</u>	<u>REFERENCIA SIGPAC</u>	<u>CULTIVO</u>	<u>DESCRIPCIÓN CULTIVO</u>	<u>S/R</u>	<u>PEND. MEDIA (%)</u>	<u>SUP. DEC. ADMIN. (ha)</u>	<u>SUP. CERT. (ha)</u>	<u>SUP. CAMPO (ha)</u>	<u>SUP. COMPROM. (ha)</u>
2403862	14-054-042-00085-003	101000	OLIVAR-SIN VARIEDAD	S	44,74	8,80	8,97		8,80
2403864	14-054-042-00113-009	101000	OLIVAR-SIN VARIEDAD	S	32,50	2,21	2,21		2,21
2403865	14-054-042-00113-008	101000	OLIVAR-SIN VARIEDAD	S	30,32	0,09	0,09		0,09

**INCIDENCIAS****INCIDENCIA DESCRIPCIÓN**

80403	Explotación no inscrita en SIPEA (anexo I, Orden 26 mayo 2015) Ref:2403861 Recinto:14-054-042-00079-004 Cultivo:101000 OLIVAR-SIN VARIEDAD Secano Ref:2403863 Recinto:14-054-042-00502-008 Cultivo:101000 OLIVAR-SIN VARIEDAD Secano
-------	--

**RESUMEN CRITERIOS DE SELECCIÓN****10.1.12 Agricultura de montaña con orientación ecológica en olivar PUNTOS: 10,00**

	<b>PUNTOS</b>	
Solicitantes de la medida 11, específica para la conversión o mantenimiento en agricultura ecológica	3,00	S
Porcentaje de superficie determinada en zonas con limitaciones naturales u otras limitaciones específicas ubicadas en las zonas de montaña	4,00	100.0%
Porcentaje de superficie determinada situada en zonas RAMSAR	0,00	0.0%
Porcentaje de superficie determinada en zonas vulnerables a la contaminación por nitratos	0,00	0.0%
Mayor pendiente media	3,00	42.19%
Porcentaje de superficie determinada en Red Natura 2000	0,00	0.0%





**DETALLE CRITERIOS DE SELECCIÓN****10.1.12 Agricultura de montaña con orientación ecológica en olivar****PUNTOS:** 10,00**Solicitantes de la medida 11, específica para la conversión o mantenimiento en agricultura ecológica****PUNTOS:** 3,00 S**Porcentaje de superficie determinada en zonas con limitaciones naturales u otras limitaciones específicas ubicadas en las zonas de montaña****PUNTOS:** 4,00 100.0%

<u>REF.</u>	<u>REFERENCIA SIGPAC</u>	<u>CULTIVO DESCRIPCIÓN CULTIVO</u>	<u>S/R</u>	<u>SUP. COMPROM.</u> <u>(ha)</u>	<u>SUP. CUMPLE</u> <u>(ha)</u>
2403862	14-054-042-00085-003	101000 OLIVAR-SIN VARIEDAD	S	8,80	8,80
2403865	14-054-042-00113-008	101000 OLIVAR-SIN VARIEDAD	S	0,09	0,09
2403864	14-054-042-00113-009	101000 OLIVAR-SIN VARIEDAD	S	2,21	2,21

**Porcentaje de superficie determinada situada en zonas RAMSAR****PUNTOS:** 0,00 0.0%

<u>REF.</u>	<u>REFERENCIA SIGPAC</u>	<u>CULTIVO DESCRIPCIÓN CULTIVO</u>	<u>S/R</u>	<u>SUP. COMPROM.</u> <u>(ha)</u>	<u>SUP. CUMPLE</u> <u>(ha)</u>
2403862	14-054-042-00085-003	101000 OLIVAR-SIN VARIEDAD	S	8,80	0,00
2403865	14-054-042-00113-008	101000 OLIVAR-SIN VARIEDAD	S	0,09	0,00
2403864	14-054-042-00113-009	101000 OLIVAR-SIN VARIEDAD	S	2,21	0,00

**Porcentaje de superficie determinada en zonas vulnerables a la contaminación por nitratos****PUNTOS:** 0,00 0.0%

<u>REF.</u>	<u>REFERENCIA SIGPAC</u>	<u>CULTIVO DESCRIPCIÓN CULTIVO</u>	<u>S/R</u>	<u>SUP. COMPROM.</u> <u>(ha)</u>	<u>SUP. CUMPLE</u> <u>(ha)</u>
2403862	14-054-042-00085-003	101000 OLIVAR-SIN VARIEDAD	S	8,80	0,00
2403865	14-054-042-00113-008	101000 OLIVAR-SIN VARIEDAD	S	0,09	0,00
2403864	14-054-042-00113-009	101000 OLIVAR-SIN VARIEDAD	S	2,21	0,00

**Mayor pendiente media****PUNTOS:** 3,00 42.19%

<u>REF.</u>	<u>REFERENCIA SIGPAC</u>	<u>CULTIVO DESCRIPCIÓN CULTIVO</u>	<u>S/R</u>	<u>PENDIENTE MEDIA (%)</u>	<u>SUP. COMPROM.</u> <u>(ha)</u>
2403862	14-054-042-00085-003	101000 OLIVAR-SIN VARIEDAD	S	44,74	8,80
2403865	14-054-042-00113-008	101000 OLIVAR-SIN VARIEDAD	S	30,32	0,09
2403864	14-054-042-00113-009	101000 OLIVAR-SIN VARIEDAD	S	32,50	2,21

**Porcentaje de superficie determinada en Red Natura 2000****PUNTOS:** 0,00 0.0%

<u>REF.</u>	<u>REFERENCIA SIGPAC</u>	<u>CULTIVO DESCRIPCIÓN CULTIVO</u>	<u>S/R</u>	<u>SUP. COMPROM.</u> <u>(ha)</u>	<u>SUP. CUMPLE</u> <u>(ha)</u>
2403862	14-054-042-00085-003	101000 OLIVAR-SIN VARIEDAD	S	8,80	0,00
2403865	14-054-042-00113-008	101000 OLIVAR-SIN VARIEDAD	S	0,09	0,00
2403864	14-054-042-00113-009	101000 OLIVAR-SIN VARIEDAD	S	2,21	0,00



<u>APELLIDOS Y NOMBRE / RAZÓN SOCIAL</u>		<u>NIF</u>	<u>EXPEDIENTE</u>	<u>SUP. COMPROMETIDA</u>				
				<u>(ha)</u>				
MUÑOZ CARDADOR MARIA DEL CARMEN		75697852E	3040103	3.65				
<b>RESOLUCIÓN</b>								
<b>ADMITIDO</b>								
<b>IMPORTE POR ANUALIDAD</b>								
		<b>2015</b>	<b>2016</b>	<b>2017</b>	<b>2018</b>	<b>2019</b>		
<b>IMPORTE MÁXIMO SUBVENCIONABLE</b>		416,61 €	416,61 €	416,61 €	416,61 €	416,61 €		
<b>IMPORTE MEDIO DE TRANSFERENCIA (€/ha)</b>		114,14 €	114,14 €	114,14 €	114,14 €	114,14 €		
<b>RECINTOS COMPROMETIDOS</b>								
<u>REF.</u>	<u>REFERENCIA SIGPAC</u>	<u>CULTIVO</u>	<u>DESCRIPCIÓN CULTIVO</u>	<u>PEND. MEDIA</u>	<u>SUP. DEC. ADMIN.</u>	<u>SUP. CERT.</u>	<u>SUP. CAMPO</u>	<u>SUP. COMPROM.</u>
				<u>S/R</u>	<u>(%)</u>	<u>(ha)</u>	<u>(ha)</u>	<u>(ha)</u>
2302138	14-054-054-00146-003	101000	OLIVAR-SIN VARIEDAD	S	30,93	1,90	2,04	1,90
2302139	14-054-054-00182-001	101000	OLIVAR-SIN VARIEDAD	S	46,06	1,75	1,75	1,75

### RESUMEN CRITERIOS DE SELECCIÓN

<b>10.1.12 Agricultura de montaña con orientación ecológica en olivar</b>		<b>PUNTOS: 10,00</b>	
		<b>PUNTOS</b>	
Solicitantes de la medida 11, específica para la conversión o mantenimiento en agricultura ecológica		3,00	S
Porcentaje de superficie determinada en zonas con limitaciones naturales u otras limitaciones específicas ubicadas en las zonas de montaña		4,00	100.0%
Porcentaje de superficie determinada situada en zonas RAMSAR		0,00	0.0%
Porcentaje de superficie determinada en zonas vulnerables a la contaminación por nitratos		0,00	0.0%
Mayor pendiente media		3,00	38.19%
Porcentaje de superficie determinada en Red Natura 2000		0,00	0.0%



**DETALLE CRITERIOS DE SELECCIÓN****10.1.12 Agricultura de montaña con orientación ecológica en olivar****PUNTOS: 10,00****Solicitantes de la medida 11, específica para la conversión o mantenimiento en agricultura ecológica****PUNTOS: 3,00 S****Porcentaje de superficie determinada en zonas con limitaciones naturales u otras limitaciones específicas ubicadas en las zonas de montaña****PUNTOS: 4,00 100.0%**

<u>REF.</u>	<u>REFERENCIA SIGPAC</u>	<u>CULTIVO</u>	<u>DESCRIPCIÓN CULTIVO</u>	<u>S/R</u>	<u>SUP. COMPROM.</u> <u>(ha)</u>	<u>SUP. CUMPLE</u> <u>(ha)</u>
2302138	14-054-054-00146-003	101000	OLIVAR-SIN VARIEDAD	S	1,90	1,90
2302139	14-054-054-00182-001	101000	OLIVAR-SIN VARIEDAD	S	1,75	1,75

**Porcentaje de superficie determinada situada en zonas RAMSAR****PUNTOS: 0,00 0.0%**

<u>REF.</u>	<u>REFERENCIA SIGPAC</u>	<u>CULTIVO</u>	<u>DESCRIPCIÓN CULTIVO</u>	<u>S/R</u>	<u>SUP. COMPROM.</u> <u>(ha)</u>	<u>SUP. CUMPLE</u> <u>(ha)</u>
2302138	14-054-054-00146-003	101000	OLIVAR-SIN VARIEDAD	S	1,90	0,00
2302139	14-054-054-00182-001	101000	OLIVAR-SIN VARIEDAD	S	1,75	0,00

**Porcentaje de superficie determinada en zonas vulnerables a la contaminación por nitratos****PUNTOS: 0,00 0.0%**

<u>REF.</u>	<u>REFERENCIA SIGPAC</u>	<u>CULTIVO</u>	<u>DESCRIPCIÓN CULTIVO</u>	<u>S/R</u>	<u>SUP. COMPROM.</u> <u>(ha)</u>	<u>SUP. CUMPLE</u> <u>(ha)</u>
2302138	14-054-054-00146-003	101000	OLIVAR-SIN VARIEDAD	S	1,90	0,00
2302139	14-054-054-00182-001	101000	OLIVAR-SIN VARIEDAD	S	1,75	0,00

**Mayor pendiente media****PUNTOS: 3,00 38.19%**

<u>REF.</u>	<u>REFERENCIA SIGPAC</u>	<u>CULTIVO</u>	<u>DESCRIPCIÓN CULTIVO</u>	<u>S/R</u>	<u>PENDIENTE MEDIA (%)</u>	<u>SUP. COMPROM.</u> <u>(ha)</u>
2302138	14-054-054-00146-003	101000	OLIVAR-SIN VARIEDAD	S	30,93	1,90
2302139	14-054-054-00182-001	101000	OLIVAR-SIN VARIEDAD	S	46,06	1,75

**Porcentaje de superficie determinada en Red Natura 2000****PUNTOS: 0,00 0.0%**

<u>REF.</u>	<u>REFERENCIA SIGPAC</u>	<u>CULTIVO</u>	<u>DESCRIPCIÓN CULTIVO</u>	<u>S/R</u>	<u>SUP. COMPROM.</u> <u>(ha)</u>	<u>SUP. CUMPLE</u> <u>(ha)</u>
2302138	14-054-054-00146-003	101000	OLIVAR-SIN VARIEDAD	S	1,90	0,00
2302139	14-054-054-00182-001	101000	OLIVAR-SIN VARIEDAD	S	1,75	0,00



				<b>SUP. COMPROMETIDA</b>					
<b>APELLIDOS Y NOMBRE / RAZÓN SOCIAL</b>				<b>NIF</b>	<b>EXPEDIENTE</b>	<b>(ha)</b>			
MUÑOZ CARDADOR MODESTA				75682583W	3041133	3.23			
<b>RESOLUCIÓN</b>									
<b>ADMITIDO</b>									
<b>IMPORTE POR ANUALIDAD</b>									
				<b>2015</b>	<b>2016</b>	<b>2017</b>	<b>2018</b>	<b>2019</b>	
<b>IMPORTE MÁXIMO SUBVENCIONABLE</b>				368,67 €	368,67 €	368,67 €	368,67 €	368,67 €	
<b>IMPORTE MEDIO DE TRANSFERENCIA (€/ha)</b>				114,14 €	114,14 €	114,14 €	114,14 €	114,14 €	
<b>RECINTOS COMPROMETIDOS</b>									
<b>REF.</b>	<b>REFERENCIA SIGPAC</b>	<b>CULTIVO</b>	<b>DESCRIPCIÓN CULTIVO</b>	<b>S/R</b>	<b>PEND. MEDIA (%)</b>	<b>SUP. DEC. ADMIN. (ha)</b>	<b>SUP. CERT. (ha)</b>	<b>SUP. CAMPO (ha)</b>	<b>SUP. COMPROM. (ha)</b>
2650329	14-003-033-00047-003	101000	OLIVAR-SIN VARIEDAD	S	29,38	0,01	0,01		0,01
2650330	14-003-033-00047-006	101000	OLIVAR-SIN VARIEDAD	S	25,72	0,02	0,02		0,02
2650331	14-003-033-00047-007	101000	OLIVAR-SIN VARIEDAD	S	36,55	0,54	0,54		0,54
2650332	14-003-033-00047-008	101000	OLIVAR-SIN VARIEDAD	S	28,60	0,61	0,61		0,61
2650333	14-003-033-00047-011	101000	OLIVAR-SIN VARIEDAD	S	40,27	0,77	0,77		0,77
2650334	14-003-033-00047-017	101000	OLIVAR-SIN VARIEDAD	S	21,66	0,03	0,03		0,03
2650335	14-003-033-00047-018	101000	OLIVAR-SIN VARIEDAD	S	24,03	0,05	0,05		0,05
2650336	14-003-033-00047-019	101000	OLIVAR-SIN VARIEDAD	S	29,20	0,03	0,03		0,03
2650337	14-003-033-00047-028	101000	OLIVAR-SIN VARIEDAD	S	37,79	0,10	0,10		0,10
2650338	14-003-033-00047-030	101000	OLIVAR-SIN VARIEDAD	S	37,09	0,29	0,29		0,29
2650340	14-003-033-00047-034	101000	OLIVAR-SIN VARIEDAD	S	30,52	0,01	0,01		0,01
2650341	14-003-033-00050-002	101000	OLIVAR-SIN VARIEDAD	S	51,66	0,02	0,02		0,02
2650342	14-003-033-00050-003	101000	OLIVAR-SIN VARIEDAD	S	46,82	0,75	0,75		0,75

**RESUMEN CRITERIOS DE SELECCIÓN**

<b>10.1.12 Agricultura de montaña con orientación ecológica en olivar</b>		<b>PUNTOS: 10,00</b>	
		<b>PUNTOS</b>	
<b>Solicitantes de la medida 11, específica para la conversión o mantenimiento en agricultura ecológica</b>		3,00	S
<b>Porcentaje de superficie determinada en zonas con limitaciones naturales u otras limitaciones específicas ubicadas en las zonas de montaña</b>		4,00	100.0%
<b>Porcentaje de superficie determinada situada en zonas RAMSAR</b>		0,00	0.0%
<b>Porcentaje de superficie determinada en zonas vulnerables a la contaminación por nitratos</b>		0,00	0.0%
<b>Mayor pendiente media</b>		3,00	37.99%
<b>Porcentaje de superficie determinada en Red Natura 2000</b>		0,00	0.0%



**DETALLE CRITERIOS DE SELECCIÓN****10.1.12 Agricultura de montaña con orientación ecológica en olivar****PUNTOS:** 10,00**Solicitantes de la medida 11, específica para la conversión o mantenimiento en agricultura ecológica****PUNTOS:** 3,00 S**Porcentaje de superficie determinada en zonas con limitaciones naturales u otras limitaciones específicas ubicadas en las zonas de montaña****PUNTOS:** 4,00 100.0%

<u>REF.</u>	<u>REFERENCIA SIGPAC</u>	<u>CULTIVO DESCRIPCIÓN CULTIVO</u>	<u>S/R</u>	<u>SUP. COMPROM.</u> <u>(ha)</u>	<u>SUP. CUMPLE</u> <u>(ha)</u>
2650329	14-003-033-00047-003	101000 OLIVAR-SIN VARIEDAD	S	0,01	0,01
2650330	14-003-033-00047-006	101000 OLIVAR-SIN VARIEDAD	S	0,02	0,02
2650331	14-003-033-00047-007	101000 OLIVAR-SIN VARIEDAD	S	0,54	0,54
2650332	14-003-033-00047-008	101000 OLIVAR-SIN VARIEDAD	S	0,61	0,61
2650333	14-003-033-00047-011	101000 OLIVAR-SIN VARIEDAD	S	0,77	0,77
2650334	14-003-033-00047-017	101000 OLIVAR-SIN VARIEDAD	S	0,03	0,03
2650335	14-003-033-00047-018	101000 OLIVAR-SIN VARIEDAD	S	0,05	0,05
2650336	14-003-033-00047-019	101000 OLIVAR-SIN VARIEDAD	S	0,03	0,03
2650337	14-003-033-00047-028	101000 OLIVAR-SIN VARIEDAD	S	0,10	0,10
2650338	14-003-033-00047-030	101000 OLIVAR-SIN VARIEDAD	S	0,29	0,29
2650340	14-003-033-00047-034	101000 OLIVAR-SIN VARIEDAD	S	0,01	0,01
2650341	14-003-033-00050-002	101000 OLIVAR-SIN VARIEDAD	S	0,02	0,02
2650342	14-003-033-00050-003	101000 OLIVAR-SIN VARIEDAD	S	0,75	0,75

**Porcentaje de superficie determinada situada en zonas RAMSAR****PUNTOS:** 0,00 0.0%

<u>REF.</u>	<u>REFERENCIA SIGPAC</u>	<u>CULTIVO DESCRIPCIÓN CULTIVO</u>	<u>S/R</u>	<u>SUP. COMPROM.</u> <u>(ha)</u>	<u>SUP. CUMPLE</u> <u>(ha)</u>
2650329	14-003-033-00047-003	101000 OLIVAR-SIN VARIEDAD	S	0,01	0,00
2650330	14-003-033-00047-006	101000 OLIVAR-SIN VARIEDAD	S	0,02	0,00
2650331	14-003-033-00047-007	101000 OLIVAR-SIN VARIEDAD	S	0,54	0,00
2650332	14-003-033-00047-008	101000 OLIVAR-SIN VARIEDAD	S	0,61	0,00
2650333	14-003-033-00047-011	101000 OLIVAR-SIN VARIEDAD	S	0,77	0,00
2650334	14-003-033-00047-017	101000 OLIVAR-SIN VARIEDAD	S	0,03	0,00
2650335	14-003-033-00047-018	101000 OLIVAR-SIN VARIEDAD	S	0,05	0,00
2650336	14-003-033-00047-019	101000 OLIVAR-SIN VARIEDAD	S	0,03	0,00
2650337	14-003-033-00047-028	101000 OLIVAR-SIN VARIEDAD	S	0,10	0,00
2650338	14-003-033-00047-030	101000 OLIVAR-SIN VARIEDAD	S	0,29	0,00
2650340	14-003-033-00047-034	101000 OLIVAR-SIN VARIEDAD	S	0,01	0,00
2650341	14-003-033-00050-002	101000 OLIVAR-SIN VARIEDAD	S	0,02	0,00
2650342	14-003-033-00050-003	101000 OLIVAR-SIN VARIEDAD	S	0,75	0,00

**Porcentaje de superficie determinada en zonas vulnerables a la contaminación por nitratos****PUNTOS:** 0,00 0.0%

<u>REF.</u>	<u>REFERENCIA SIGPAC</u>	<u>CULTIVO DESCRIPCIÓN CULTIVO</u>	<u>S/R</u>	<u>SUP. COMPROM.</u> <u>(ha)</u>	<u>SUP. CUMPLE</u> <u>(ha)</u>
2650329	14-003-033-00047-003	101000 OLIVAR-SIN VARIEDAD	S	0,01	0,00
2650330	14-003-033-00047-006	101000 OLIVAR-SIN VARIEDAD	S	0,02	0,00
2650331	14-003-033-00047-007	101000 OLIVAR-SIN VARIEDAD	S	0,54	0,00
2650332	14-003-033-00047-008	101000 OLIVAR-SIN VARIEDAD	S	0,61	0,00
2650333	14-003-033-00047-011	101000 OLIVAR-SIN VARIEDAD	S	0,77	0,00
2650334	14-003-033-00047-017	101000 OLIVAR-SIN VARIEDAD	S	0,03	0,00
2650335	14-003-033-00047-018	101000 OLIVAR-SIN VARIEDAD	S	0,05	0,00
2650336	14-003-033-00047-019	101000 OLIVAR-SIN VARIEDAD	S	0,03	0,00
2650337	14-003-033-00047-028	101000 OLIVAR-SIN VARIEDAD	S	0,10	0,00
2650338	14-003-033-00047-030	101000 OLIVAR-SIN VARIEDAD	S	0,29	0,00
2650340	14-003-033-00047-034	101000 OLIVAR-SIN VARIEDAD	S	0,01	0,00
2650341	14-003-033-00050-002	101000 OLIVAR-SIN VARIEDAD	S	0,02	0,00
2650342	14-003-033-00050-003	101000 OLIVAR-SIN VARIEDAD	S	0,75	0,00

**Mayor pendiente media****PUNTOS:** 3,00 37.99%

<u>REF.</u>	<u>REFERENCIA SIGPAC</u>	<u>CULTIVO</u>	<u>DESCRIPCIÓN CULTIVO</u>	<u>S/R</u>	<u>PENDIENTE</u>	<u>SUP.</u>
					<u>MEDIA (%)</u>	<u>COMPROM.</u> <u>(ha)</u>
2650329	14-003-033-00047-003	101000	OLIVAR-SIN VARIEDAD	S	29,38	0,01
2650330	14-003-033-00047-006	101000	OLIVAR-SIN VARIEDAD	S	25,72	0,02
2650331	14-003-033-00047-007	101000	OLIVAR-SIN VARIEDAD	S	36,55	0,54
2650332	14-003-033-00047-008	101000	OLIVAR-SIN VARIEDAD	S	28,60	0,61
2650333	14-003-033-00047-011	101000	OLIVAR-SIN VARIEDAD	S	40,27	0,77
2650334	14-003-033-00047-017	101000	OLIVAR-SIN VARIEDAD	S	21,66	0,03
2650335	14-003-033-00047-018	101000	OLIVAR-SIN VARIEDAD	S	24,03	0,05
2650336	14-003-033-00047-019	101000	OLIVAR-SIN VARIEDAD	S	29,20	0,03
2650337	14-003-033-00047-028	101000	OLIVAR-SIN VARIEDAD	S	37,79	0,10
2650338	14-003-033-00047-030	101000	OLIVAR-SIN VARIEDAD	S	37,09	0,29
2650340	14-003-033-00047-034	101000	OLIVAR-SIN VARIEDAD	S	30,52	0,01
2650341	14-003-033-00050-002	101000	OLIVAR-SIN VARIEDAD	S	51,66	0,02
2650342	14-003-033-00050-003	101000	OLIVAR-SIN VARIEDAD	S	46,82	0,75

**Porcentaje de superficie determinada en Red Natura 2000****PUNTOS:** 0,00 0.0%

<u>REF.</u>	<u>REFERENCIA SIGPAC</u>	<u>CULTIVO</u>	<u>DESCRIPCIÓN CULTIVO</u>	<u>S/R</u>	<u>SUP.</u>	<u>SUP.</u>
					<u>COMPROM.</u> <u>(ha)</u>	<u>CUMPLE</u> <u>(ha)</u>
2650329	14-003-033-00047-003	101000	OLIVAR-SIN VARIEDAD	S	0,01	0,00
2650330	14-003-033-00047-006	101000	OLIVAR-SIN VARIEDAD	S	0,02	0,00
2650331	14-003-033-00047-007	101000	OLIVAR-SIN VARIEDAD	S	0,54	0,00
2650332	14-003-033-00047-008	101000	OLIVAR-SIN VARIEDAD	S	0,61	0,00
2650333	14-003-033-00047-011	101000	OLIVAR-SIN VARIEDAD	S	0,77	0,00
2650334	14-003-033-00047-017	101000	OLIVAR-SIN VARIEDAD	S	0,03	0,00
2650335	14-003-033-00047-018	101000	OLIVAR-SIN VARIEDAD	S	0,05	0,00
2650336	14-003-033-00047-019	101000	OLIVAR-SIN VARIEDAD	S	0,03	0,00
2650337	14-003-033-00047-028	101000	OLIVAR-SIN VARIEDAD	S	0,10	0,00
2650338	14-003-033-00047-030	101000	OLIVAR-SIN VARIEDAD	S	0,29	0,00
2650340	14-003-033-00047-034	101000	OLIVAR-SIN VARIEDAD	S	0,01	0,00
2650341	14-003-033-00050-002	101000	OLIVAR-SIN VARIEDAD	S	0,02	0,00
2650342	14-003-033-00050-003	101000	OLIVAR-SIN VARIEDAD	S	0,75	0,00



<u>APELLIDOS Y NOMBRE / RAZÓN SOCIAL</u>		<u>NIF</u>	<u>EXPEDIENTE</u>	<u>SUP. COMPROMETIDA</u>				
				<u>(ha)</u>				
MUÑOZ CEJUDO ACISCLO MATEO		75688061Y	3040106	8.5				
<b>RESOLUCIÓN</b>								
ADMITIDO								
<b>IMPORTE POR ANUALIDAD</b>								
		<u>2015</u>	<u>2016</u>	<u>2017</u>	<u>2018</u>	<u>2019</u>		
IMPORTE MÁXIMO SUBVENCIONABLE		970,19 €	970,19 €	970,19 €	970,19 €	970,19 €		
IMPORTE MEDIO DE TRANSFERENCIA (€/ha)		114,14 €	114,14 €	114,14 €	114,14 €	114,14 €		
<b>RECINTOS COMPROMETIDOS</b>								
<u>REF.</u>	<u>REFERENCIA SIGPAC</u>	<u>CULTIVO</u>	<u>DESCRIPCIÓN CULTIVO</u>	<u>PEND. MEDIA</u>	<u>SUP. DEC. ADMIN.</u>	<u>SUP. CERT.</u>	<u>SUP. CAMPO</u>	<u>SUP. COMPROM.</u>
				<u>S/R</u>	<u>(%)</u>	<u>(ha)</u>	<u>(ha)</u>	<u>(ha)</u>
2302716	14-054-056-00108-003	101000	OLIVAR-SIN VARIEDAD	S	46,04	8,50	8,57	8,50

**INCIDENCIAS****INCIDENCIA DESCRIPCIÓN**

80403 Explotación no inscrita en SIPEA (anexo I, Orden 26 mayo 2015)  
Ref:2302717 Recinto:14-054-056-00123-005 Cultivo:101000 OLIVAR-SIN VARIEDAD Secano

**RESUMEN CRITERIOS DE SELECCIÓN**

<b>10.1.12 Agricultura de montaña con orientación ecológica en olivar</b>		<b>PUNTOS: 10,00</b>	
		<b>PUNTOS</b>	
Solicitantes de la medida 11, específica para la conversión o mantenimiento en agricultura ecológica		3,00	S
Porcentaje de superficie determinada en zonas con limitaciones naturales u otras limitaciones específicas ubicadas en las zonas de montaña		4,00	100.0%
Porcentaje de superficie determinada situada en zonas RAMSAR		0,00	0.0%
Porcentaje de superficie determinada en zonas vulnerables a la contaminación por nitratos		0,00	0.0%
Mayor pendiente media		3,00	46.04%
Porcentaje de superficie determinada en Red Natura 2000		0,00	0.0%



**DETALLE CRITERIOS DE SELECCIÓN****10.1.12 Agricultura de montaña con orientación ecológica en olivar****PUNTOS: 10,00****Solicitantes de la medida 11, específica para la conversión o mantenimiento en agricultura ecológica****PUNTOS: 3,00 S****Porcentaje de superficie determinada en zonas con limitaciones naturales u otras limitaciones específicas ubicadas en las zonas de montaña****PUNTOS: 4,00 100.0%**

<u>REF.</u>	<u>REFERENCIA SIGPAC</u>	<u>CULTIVO</u>	<u>DESCRIPCIÓN CULTIVO</u>	<u>S/R</u>	<u>SUP. COMPROM. (ha)</u>	<u>SUP. CUMPLE (ha)</u>
2302716	14-054-056-00108-003	101000	OLIVAR-SIN VARIEDAD	S	8,50	8,50

**Porcentaje de superficie determinada situada en zonas RAMSAR****PUNTOS: 0,00 0.0%**

<u>REF.</u>	<u>REFERENCIA SIGPAC</u>	<u>CULTIVO</u>	<u>DESCRIPCIÓN CULTIVO</u>	<u>S/R</u>	<u>SUP. COMPROM. (ha)</u>	<u>SUP. CUMPLE (ha)</u>
2302716	14-054-056-00108-003	101000	OLIVAR-SIN VARIEDAD	S	8,50	0,00

**Porcentaje de superficie determinada en zonas vulnerables a la contaminación por nitratos****PUNTOS: 0,00 0.0%**

<u>REF.</u>	<u>REFERENCIA SIGPAC</u>	<u>CULTIVO</u>	<u>DESCRIPCIÓN CULTIVO</u>	<u>S/R</u>	<u>SUP. COMPROM. (ha)</u>	<u>SUP. CUMPLE (ha)</u>
2302716	14-054-056-00108-003	101000	OLIVAR-SIN VARIEDAD	S	8,50	0,00

**Mayor pendiente media****PUNTOS: 3,00 46.04%**

<u>REF.</u>	<u>REFERENCIA SIGPAC</u>	<u>CULTIVO</u>	<u>DESCRIPCIÓN CULTIVO</u>	<u>S/R</u>	<u>PENDIENTE MEDIA (%)</u>	<u>SUP. COMPROM. (ha)</u>
2302716	14-054-056-00108-003	101000	OLIVAR-SIN VARIEDAD	S	46,04	8,50

**Porcentaje de superficie determinada en Red Natura 2000****PUNTOS: 0,00 0.0%**

<u>REF.</u>	<u>REFERENCIA SIGPAC</u>	<u>CULTIVO</u>	<u>DESCRIPCIÓN CULTIVO</u>	<u>S/R</u>	<u>SUP. COMPROM. (ha)</u>	<u>SUP. CUMPLE (ha)</u>
2302716	14-054-056-00108-003	101000	OLIVAR-SIN VARIEDAD	S	8,50	0,00





<u>APELLIDOS Y NOMBRE / RAZÓN SOCIAL</u>		<u>NIF</u>	<u>EXPEDIENTE</u>	<u>SUP. COMPROMETIDA</u>				
				<u>(ha)</u>				
MUÑOZ COLETO AURELIA		30107038S	3040949	22,25				
<b>RESOLUCIÓN</b>								
<b>ADMITIDO</b>								
<b>IMPORTE POR ANUALIDAD</b>								
		<u>2015</u>	<u>2016</u>	<u>2017</u>	<u>2018</u>	<u>2019</u>		
<b>IMPORTE MÁXIMO SUBVENCIONABLE</b>		2.539,62 €	2.539,62 €	2.539,62 €	2.539,62 €	2.539,62 €		
<b>IMPORTE MEDIO DE TRANSFERENCIA (€/ha)</b>		114,14 €	114,14 €	114,14 €	114,14 €	114,14 €		
<b>RECINTOS COMPROMETIDOS</b>								
<u>REF.</u>	<u>REFERENCIA SIGPAC</u>	<u>CULTIVO</u>	<u>DESCRIPCIÓN CULTIVO</u>	<u>PEND. MEDIA</u>	<u>SUP. DEC. ADMIN.</u>	<u>SUP. CERT.</u>	<u>SUP. CAMPO</u>	<u>SUP. COMPROM.</u>
				<u>S/R</u>	<u>(%)</u>	<u>(ha)</u>	<u>(ha)</u>	<u>(ha)</u>
2657892	14-054-031-00040-001	101000	OLIVAR-SIN VARIEDAD	S	21,38	0,21	0,21	0,21
2657894	14-054-031-00042-003	101000	OLIVAR-SIN VARIEDAD	S	21,90	0,01	0,01	0,01
2657896	14-054-031-00043-001	101000	OLIVAR-SIN VARIEDAD	S	30,29	0,92	0,92	0,92
2657900	14-054-041-00036-004	101000	OLIVAR-SIN VARIEDAD	S	40,91	0,47	0,47	0,47
2657901	14-054-041-00035-008	101000	OLIVAR-SIN VARIEDAD	S	20,72	0,02	0,02	0,02
2657905	14-054-041-00036-011	101000	OLIVAR-SIN VARIEDAD	S	25,99	0,06	0,06	0,06
2657906	14-054-041-00036-010	101000	OLIVAR-SIN VARIEDAD	S	33,28	2,97	2,97	2,97
2657908	14-054-031-00040-006	101000	OLIVAR-SIN VARIEDAD	S	50,65	0,04	0,04	0,04
2657912	14-054-041-00035-006	101000	OLIVAR-SIN VARIEDAD	S	29,68	1,71	1,75	1,71
2657913	14-054-041-00036-016	101000	OLIVAR-SIN VARIEDAD	S	29,85	15,41	15,41	15,41
2657914	14-054-041-00035-005	101000	OLIVAR-SIN VARIEDAD	S	21,06	0,39	0,39	0,39
2657915	14-054-041-00036-015	101000	OLIVAR-SIN VARIEDAD	S	22,81	0,04	0,04	0,04

**RESUMEN CRITERIOS DE SELECCIÓN****10.1.12 Agricultura de montaña con orientación ecológica en olivar****PUNTOS: 10,00**

	<u>PUNTOS</u>	
<b>Solicitantes de la medida 11, específica para la conversión o mantenimiento en agricultura ecológica</b>	3,00	S
<b>Porcentaje de superficie determinada en zonas con limitaciones naturales u otras limitaciones específicas ubicadas en las zonas de montaña</b>	4,00	100.0%
<b>Porcentaje de superficie determinada situada en zonas RAMSAR</b>	0,00	0.0%
<b>Porcentaje de superficie determinada en zonas vulnerables a la contaminación por nitratos</b>	0,00	0.0%
<b>Mayor pendiente media</b>	3,00	30.32%
<b>Porcentaje de superficie determinada en Red Natura 2000</b>	0,00	0.0%



**DETALLE CRITERIOS DE SELECCIÓN****10.1.12 Agricultura de montaña con orientación ecológica en olivar****PUNTOS:** 10,00**Solicitantes de la medida 11, específica para la conversión o mantenimiento en agricultura ecológica****PUNTOS:** 3,00 S**Porcentaje de superficie determinada en zonas con limitaciones naturales u otras limitaciones específicas ubicadas en las zonas de montaña****PUNTOS:** 4,00 100.0%

<u>REF.</u>	<u>REFERENCIA SIGPAC</u>	<u>CULTIVO DESCRIPCIÓN CULTIVO</u>	<u>S/R</u>	<u>SUP. COMPROM.</u> <u>(ha)</u>	<u>SUP. CUMPLE</u> <u>(ha)</u>
2657892	14-054-031-00040-001	101000 OLIVAR-SIN VARIEDAD	S	0,21	0,21
2657908	14-054-031-00040-006	101000 OLIVAR-SIN VARIEDAD	S	0,04	0,04
2657894	14-054-031-00042-003	101000 OLIVAR-SIN VARIEDAD	S	0,01	0,01
2657896	14-054-031-00043-001	101000 OLIVAR-SIN VARIEDAD	S	0,92	0,92
2657914	14-054-041-00035-005	101000 OLIVAR-SIN VARIEDAD	S	0,39	0,39
2657912	14-054-041-00035-006	101000 OLIVAR-SIN VARIEDAD	S	1,71	1,71
2657901	14-054-041-00035-008	101000 OLIVAR-SIN VARIEDAD	S	0,02	0,02
2657900	14-054-041-00036-004	101000 OLIVAR-SIN VARIEDAD	S	0,47	0,47
2657906	14-054-041-00036-010	101000 OLIVAR-SIN VARIEDAD	S	2,97	2,97
2657905	14-054-041-00036-011	101000 OLIVAR-SIN VARIEDAD	S	0,06	0,06
2657915	14-054-041-00036-015	101000 OLIVAR-SIN VARIEDAD	S	0,04	0,04
2657913	14-054-041-00036-016	101000 OLIVAR-SIN VARIEDAD	S	15,41	15,41

**Porcentaje de superficie determinada situada en zonas RAMSAR****PUNTOS:** 0,00 0.0%

<u>REF.</u>	<u>REFERENCIA SIGPAC</u>	<u>CULTIVO DESCRIPCIÓN CULTIVO</u>	<u>S/R</u>	<u>SUP. COMPROM.</u> <u>(ha)</u>	<u>SUP. CUMPLE</u> <u>(ha)</u>
2657892	14-054-031-00040-001	101000 OLIVAR-SIN VARIEDAD	S	0,21	0,00
2657908	14-054-031-00040-006	101000 OLIVAR-SIN VARIEDAD	S	0,04	0,00
2657894	14-054-031-00042-003	101000 OLIVAR-SIN VARIEDAD	S	0,01	0,00
2657896	14-054-031-00043-001	101000 OLIVAR-SIN VARIEDAD	S	0,92	0,00
2657914	14-054-041-00035-005	101000 OLIVAR-SIN VARIEDAD	S	0,39	0,00
2657912	14-054-041-00035-006	101000 OLIVAR-SIN VARIEDAD	S	1,71	0,00
2657901	14-054-041-00035-008	101000 OLIVAR-SIN VARIEDAD	S	0,02	0,00
2657900	14-054-041-00036-004	101000 OLIVAR-SIN VARIEDAD	S	0,47	0,00
2657906	14-054-041-00036-010	101000 OLIVAR-SIN VARIEDAD	S	2,97	0,00
2657905	14-054-041-00036-011	101000 OLIVAR-SIN VARIEDAD	S	0,06	0,00
2657915	14-054-041-00036-015	101000 OLIVAR-SIN VARIEDAD	S	0,04	0,00
2657913	14-054-041-00036-016	101000 OLIVAR-SIN VARIEDAD	S	15,41	0,00

**Porcentaje de superficie determinada en zonas vulnerables a la contaminación por nitratos****PUNTOS:** 0,00 0.0%

<u>REF.</u>	<u>REFERENCIA SIGPAC</u>	<u>CULTIVO DESCRIPCIÓN CULTIVO</u>	<u>S/R</u>	<u>SUP. COMPROM.</u> <u>(ha)</u>	<u>SUP. CUMPLE</u> <u>(ha)</u>
2657892	14-054-031-00040-001	101000 OLIVAR-SIN VARIEDAD	S	0,21	0,00
2657908	14-054-031-00040-006	101000 OLIVAR-SIN VARIEDAD	S	0,04	0,00
2657894	14-054-031-00042-003	101000 OLIVAR-SIN VARIEDAD	S	0,01	0,00
2657896	14-054-031-00043-001	101000 OLIVAR-SIN VARIEDAD	S	0,92	0,00
2657914	14-054-041-00035-005	101000 OLIVAR-SIN VARIEDAD	S	0,39	0,00
2657912	14-054-041-00035-006	101000 OLIVAR-SIN VARIEDAD	S	1,71	0,00
2657901	14-054-041-00035-008	101000 OLIVAR-SIN VARIEDAD	S	0,02	0,00
2657900	14-054-041-00036-004	101000 OLIVAR-SIN VARIEDAD	S	0,47	0,00
2657906	14-054-041-00036-010	101000 OLIVAR-SIN VARIEDAD	S	2,97	0,00
2657905	14-054-041-00036-011	101000 OLIVAR-SIN VARIEDAD	S	0,06	0,00
2657915	14-054-041-00036-015	101000 OLIVAR-SIN VARIEDAD	S	0,04	0,00
2657913	14-054-041-00036-016	101000 OLIVAR-SIN VARIEDAD	S	15,41	0,00

**Mayor pendiente media****PUNTOS:** 3,00 30.32%

REF.	REFERENCIA SIGPAC	CULTIVO	DESCRIPCIÓN CULTIVO	S/R	PENDIENTE	SUP.
					MEDIA (%)	COMPROM. (ha)
2657892	14-054-031-00040-001	101000	OLIVAR-SIN VARIEDAD	S	21,38	0,21
2657908	14-054-031-00040-006	101000	OLIVAR-SIN VARIEDAD	S	50,65	0,04
2657894	14-054-031-00042-003	101000	OLIVAR-SIN VARIEDAD	S	21,90	0,01
2657896	14-054-031-00043-001	101000	OLIVAR-SIN VARIEDAD	S	30,29	0,92
2657914	14-054-041-00035-005	101000	OLIVAR-SIN VARIEDAD	S	21,06	0,39
2657912	14-054-041-00035-006	101000	OLIVAR-SIN VARIEDAD	S	29,68	1,71
2657901	14-054-041-00035-008	101000	OLIVAR-SIN VARIEDAD	S	20,72	0,02
2657900	14-054-041-00036-004	101000	OLIVAR-SIN VARIEDAD	S	40,91	0,47
2657906	14-054-041-00036-010	101000	OLIVAR-SIN VARIEDAD	S	33,28	2,97
2657905	14-054-041-00036-011	101000	OLIVAR-SIN VARIEDAD	S	25,99	0,06
2657915	14-054-041-00036-015	101000	OLIVAR-SIN VARIEDAD	S	22,81	0,04
2657913	14-054-041-00036-016	101000	OLIVAR-SIN VARIEDAD	S	29,85	15,41

## Porcentaje de superficie determinada en Red Natura 2000

PUNTOS: 0,00 0.0%

REF.	REFERENCIA SIGPAC	CULTIVO	DESCRIPCIÓN CULTIVO	S/R	SUP.	SUP.
					COMPROM. (ha)	CUMPLE (ha)
2657892	14-054-031-00040-001	101000	OLIVAR-SIN VARIEDAD	S	0,21	0,00
2657908	14-054-031-00040-006	101000	OLIVAR-SIN VARIEDAD	S	0,04	0,00
2657894	14-054-031-00042-003	101000	OLIVAR-SIN VARIEDAD	S	0,01	0,00
2657896	14-054-031-00043-001	101000	OLIVAR-SIN VARIEDAD	S	0,92	0,00
2657914	14-054-041-00035-005	101000	OLIVAR-SIN VARIEDAD	S	0,39	0,00
2657912	14-054-041-00035-006	101000	OLIVAR-SIN VARIEDAD	S	1,71	0,00
2657901	14-054-041-00035-008	101000	OLIVAR-SIN VARIEDAD	S	0,02	0,00
2657900	14-054-041-00036-004	101000	OLIVAR-SIN VARIEDAD	S	0,47	0,00
2657906	14-054-041-00036-010	101000	OLIVAR-SIN VARIEDAD	S	2,97	0,00
2657905	14-054-041-00036-011	101000	OLIVAR-SIN VARIEDAD	S	0,06	0,00
2657915	14-054-041-00036-015	101000	OLIVAR-SIN VARIEDAD	S	0,04	0,00
2657913	14-054-041-00036-016	101000	OLIVAR-SIN VARIEDAD	S	15,41	0,00



<u>APELLIDOS Y NOMBRE / RAZÓN SOCIAL</u>		<u>NIF</u>	<u>EXPEDIENTE</u>	<u>SUP. COMPROMETIDA</u>				
				<u>(ha)</u>				
MUÑOZ DELGADO DANIEL		30461477R	3044210	8.02				
<b>RESOLUCIÓN</b>								
<b>ADMITIDO</b>								
<b>IMPORTE POR ANUALIDAD</b>								
		<b>2015</b>	<b>2016</b>	<b>2017</b>	<b>2018</b>	<b>2019</b>		
<b>IMPORTE MÁXIMO SUBVENCIONABLE</b>		915,40 €	915,40 €	915,40 €	915,40 €	915,40 €		
<b>IMPORTE MEDIO DE TRANSFERENCIA (€/ha)</b>		114,14 €	114,14 €	114,14 €	114,14 €	114,14 €		
<b>RECINTOS COMPROMETIDOS</b>								
<u>REF.</u>	<u>REFERENCIA SIGPAC</u>	<u>CULTIVO</u>	<u>DESCRIPCIÓN CULTIVO</u>	<u>PEND. MEDIA</u>	<u>SUP. DEC. ADMIN.</u>	<u>SUP. CERT.</u>	<u>SUP. CAMPO</u>	<u>SUP. COMPROM.</u>
				<u>S/R</u>	<u>(%)</u>	<u>(ha)</u>	<u>(ha)</u>	<u>(ha)</u>
2341655	14-003-036-00211-002	101000	OLIVAR-SIN VARIEDAD	S	36,87	8,02	8,02	8,02

### RESUMEN CRITERIOS DE SELECCIÓN

<b>10.1.12 Agricultura de montaña con orientación ecológica en olivar</b>		<b>PUNTOS: 10,00</b>	
		<b>PUNTOS</b>	
Solicitantes de la medida 11, específica para la conversión o mantenimiento en agricultura ecológica		3,00	S
Porcentaje de superficie determinada en zonas con limitaciones naturales u otras limitaciones específicas ubicadas en las zonas de montaña		4,00	100.0%
Porcentaje de superficie determinada situada en zonas RAMSAR		0,00	0.0%
Porcentaje de superficie determinada en zonas vulnerables a la contaminación por nitratos		0,00	0.0%
Mayor pendiente media		3,00	36.87%
Porcentaje de superficie determinada en Red Natura 2000		0,00	0.0%



**DETALLE CRITERIOS DE SELECCIÓN****10.1.12 Agricultura de montaña con orientación ecológica en olivar PUNTOS: 10,00**

<b>Solicitantes de la medida 11, específica para la conversión o mantenimiento en agricultura ecológica</b>						<b>PUNTOS:</b>	3,00	S
<b>Porcentaje de superficie determinada en zonas con limitaciones naturales u otras limitaciones específicas ubicadas en las zonas de montaña</b>						<b>PUNTOS:</b>	4,00	100.0%
<u>REF.</u>	<u>REFERENCIA SIGPAC</u>	<u>CULTIVO</u>	<u>DESCRIPCIÓN CULTIVO</u>	<u>S/R</u>	<u>SUP. COMPROM. (ha)</u>	<u>SUP. CUMPLE (ha)</u>		
2341655	14-003-036-00211-002	101000	OLIVAR-SIN VARIEDAD	S	8,02	8,02		
<b>Porcentaje de superficie determinada situada en zonas RAMSAR</b>						<b>PUNTOS:</b>	0,00	0.0%
<u>REF.</u>	<u>REFERENCIA SIGPAC</u>	<u>CULTIVO</u>	<u>DESCRIPCIÓN CULTIVO</u>	<u>S/R</u>	<u>SUP. COMPROM. (ha)</u>	<u>SUP. CUMPLE (ha)</u>		
2341655	14-003-036-00211-002	101000	OLIVAR-SIN VARIEDAD	S	8,02	0,00		
<b>Porcentaje de superficie determinada en zonas vulnerables a la contaminación por nitratos</b>						<b>PUNTOS:</b>	0,00	0.0%
<u>REF.</u>	<u>REFERENCIA SIGPAC</u>	<u>CULTIVO</u>	<u>DESCRIPCIÓN CULTIVO</u>	<u>S/R</u>	<u>SUP. COMPROM. (ha)</u>	<u>SUP. CUMPLE (ha)</u>		
2341655	14-003-036-00211-002	101000	OLIVAR-SIN VARIEDAD	S	8,02	0,00		
<b>Mayor pendiente media</b>						<b>PUNTOS:</b>	3,00	36.87%
<u>REF.</u>	<u>REFERENCIA SIGPAC</u>	<u>CULTIVO</u>	<u>DESCRIPCIÓN CULTIVO</u>	<u>S/R</u>	<u>PENDIENTE MEDIA (%)</u>	<u>SUP. COMPROM. (ha)</u>		
2341655	14-003-036-00211-002	101000	OLIVAR-SIN VARIEDAD	S	36,87	8,02		
<b>Porcentaje de superficie determinada en Red Natura 2000</b>						<b>PUNTOS:</b>	0,00	0.0%
<u>REF.</u>	<u>REFERENCIA SIGPAC</u>	<u>CULTIVO</u>	<u>DESCRIPCIÓN CULTIVO</u>	<u>S/R</u>	<u>SUP. COMPROM. (ha)</u>	<u>SUP. CUMPLE (ha)</u>		
2341655	14-003-036-00211-002	101000	OLIVAR-SIN VARIEDAD	S	8,02	0,00		



<u>APELLIDOS Y NOMBRE / RAZÓN SOCIAL</u>		<u>NIF</u>	<u>EXPEDIENTE</u>	<u>SUP. COMPROMETIDA</u>				
				<u>(ha)</u>				
MUÑOZ FERNANDEZ JOSE		05901219V	3011412	3.22				
<b>RESOLUCIÓN</b>								
<b>ADMITIDO</b>								
<b>IMPORTE POR ANUALIDAD</b>								
		<b>2015</b>	<b>2016</b>	<b>2017</b>	<b>2018</b>	<b>2019</b>		
<b>IMPORTE MÁXIMO SUBVENCIONABLE</b>		367,53 €	367,53 €	367,53 €	367,53 €	367,53 €		
<b>IMPORTE MEDIO DE TRANSFERENCIA (€/ha)</b>		114,14 €	114,14 €	114,14 €	114,14 €	114,14 €		
<b>RECINTOS COMPROMETIDOS</b>								
<u>REF.</u>	<u>REFERENCIA SIGPAC</u>	<u>CULTIVO</u>	<u>DESCRIPCIÓN CULTIVO</u>	<u>PEND. MEDIA</u>	<u>SUP. DEC. ADMIN.</u>	<u>SUP. CERT.</u>	<u>SUP. CAMPO</u>	<u>SUP. COMPROM.</u>
				<u>S/R</u>	<u>(%)</u>	<u>(ha)</u>	<u>(ha)</u>	<u>(ha)</u>
2602142	14-069-037-00050-002	101000	OLIVAR-SIN VARIEDAD	S	24,11	3,22	3,22	3,22

### RESUMEN CRITERIOS DE SELECCIÓN

<b>10.1.12 Agricultura de montaña con orientación ecológica en olivar</b>		<b>PUNTOS: 8,00</b>	
		<b>PUNTOS</b>	
<b>Solicitantes de la medida 11, específica para la conversión o mantenimiento en agricultura ecológica</b>		3,00	S
<b>Porcentaje de superficie determinada en zonas con limitaciones naturales u otras limitaciones específicas ubicadas en las zonas de montaña</b>		4,00	100.0%
<b>Porcentaje de superficie determinada situada en zonas RAMSAR</b>		0,00	0.0%
<b>Porcentaje de superficie determinada en zonas vulnerables a la contaminación por nitratos</b>		0,00	0.0%
<b>Mayor pendiente media</b>		1,00	24.11%
<b>Porcentaje de superficie determinada en Red Natura 2000</b>		0,00	0.0%



**DETALLE CRITERIOS DE SELECCIÓN****10.1.12 Agricultura de montaña con orientación ecológica en olivar PUNTOS: 8,00**

<b>Solicitantes de la medida 11, específica para la conversión o mantenimiento en agricultura ecológica</b>						<b>PUNTOS:</b>	3,00	S
<b>Porcentaje de superficie determinada en zonas con limitaciones naturales u otras limitaciones específicas ubicadas en las zonas de montaña</b>						<b>PUNTOS:</b>	4,00	100.0%
<u>REF.</u>	<u>REFERENCIA SIGPAC</u>	<u>CULTIVO</u>	<u>DESCRIPCIÓN CULTIVO</u>	<u>S/R</u>	<u>SUP. COMPROM.</u> <u>(ha)</u>	<u>SUP. CUMPLE</u> <u>(ha)</u>		
2602142	14-069-037-00050-002	101000	OLIVAR-SIN VARIEDAD	S	3,22	3,22		
<b>Porcentaje de superficie determinada situada en zonas RAMSAR</b>						<b>PUNTOS:</b>	0,00	0.0%
<u>REF.</u>	<u>REFERENCIA SIGPAC</u>	<u>CULTIVO</u>	<u>DESCRIPCIÓN CULTIVO</u>	<u>S/R</u>	<u>SUP. COMPROM.</u> <u>(ha)</u>	<u>SUP. CUMPLE</u> <u>(ha)</u>		
2602142	14-069-037-00050-002	101000	OLIVAR-SIN VARIEDAD	S	3,22	0,00		
<b>Porcentaje de superficie determinada en zonas vulnerables a la contaminación por nitratos</b>						<b>PUNTOS:</b>	0,00	0.0%
<u>REF.</u>	<u>REFERENCIA SIGPAC</u>	<u>CULTIVO</u>	<u>DESCRIPCIÓN CULTIVO</u>	<u>S/R</u>	<u>SUP. COMPROM.</u> <u>(ha)</u>	<u>SUP. CUMPLE</u> <u>(ha)</u>		
2602142	14-069-037-00050-002	101000	OLIVAR-SIN VARIEDAD	S	3,22	0,00		
<b>Mayor pendiente media</b>						<b>PUNTOS:</b>	1,00	24.11%
<u>REF.</u>	<u>REFERENCIA SIGPAC</u>	<u>CULTIVO</u>	<u>DESCRIPCIÓN CULTIVO</u>	<u>S/R</u>	<u>PENDIENTE MEDIA (%)</u>	<u>SUP. COMPROM.</u> <u>(ha)</u>		
2602142	14-069-037-00050-002	101000	OLIVAR-SIN VARIEDAD	S	24,11	3,22		
<b>Porcentaje de superficie determinada en Red Natura 2000</b>						<b>PUNTOS:</b>	0,00	0.0%
<u>REF.</u>	<u>REFERENCIA SIGPAC</u>	<u>CULTIVO</u>	<u>DESCRIPCIÓN CULTIVO</u>	<u>S/R</u>	<u>SUP. COMPROM.</u> <u>(ha)</u>	<u>SUP. CUMPLE</u> <u>(ha)</u>		
2602142	14-069-037-00050-002	101000	OLIVAR-SIN VARIEDAD	S	3,22	0,00		



<u>APELLIDOS Y NOMBRE / RAZÓN SOCIAL</u>		<u>NIF</u>	<u>EXPEDIENTE</u>	<u>SUP. COMPROMETIDA</u>				
				<u>(ha)</u>				
MUÑOZ GOMEZ ANGEL		30980506N	3043252	10.44				
<b>RESOLUCIÓN</b>								
<b>ADMITIDO</b>								
<b>IMPORTE POR ANUALIDAD</b>								
		<b>2015</b>	<b>2016</b>	<b>2017</b>	<b>2018</b>	<b>2019</b>		
<b>IMPORTE MÁXIMO SUBVENCIONABLE</b>		1.191,62 €	1.191,62 €	1.191,62 €	1.191,62 €	1.191,62 €		
<b>IMPORTE MEDIO DE TRANSFERENCIA (€/ha)</b>		114,14 €	114,14 €	114,14 €	114,14 €	114,14 €		
<b>RECINTOS COMPROMETIDOS</b>								
<u>REF.</u>	<u>REFERENCIA SIGPAC</u>	<u>CULTIVO</u>	<u>DESCRIPCIÓN CULTIVO</u>	<u>PEND. MEDIA</u>	<u>SUP. DEC. ADMIN.</u>	<u>SUP. CERT.</u>	<u>SUP. CAMPO</u>	<u>SUP. COMPROM.</u>
				<u>S/R</u>	<u>(%)</u>	<u>(ha)</u>	<u>(ha)</u>	<u>(ha)</u>
2326283	14-054-055-00100-001	101000	OLIVAR-SIN VARIEDAD	S	42,78	1,64	1,64	1,64
2326284	14-054-055-00104-001	101000	OLIVAR-SIN VARIEDAD	S	36,64	2,23	2,23	2,23
2326285	14-054-055-00103-001	101000	OLIVAR-SIN VARIEDAD	S	29,76	2,45	2,45	2,45
2326286	14-054-055-00105-002	101000	OLIVAR-SIN VARIEDAD	S	32,27	4,12	4,12	4,12

### RESUMEN CRITERIOS DE SELECCIÓN

<b>10.1.12 Agricultura de montaña con orientación ecológica en olivar</b>		<b>PUNTOS: 13,84</b>	
		<b>PUNTOS</b>	
<b>Solicitantes de la medida 11, específica para la conversión o mantenimiento en agricultura ecológica</b>		3,00	S
<b>Porcentaje de superficie determinada en zonas con limitaciones naturales u otras limitaciones específicas ubicadas en las zonas de montaña</b>		4,00	100.0%
<b>Porcentaje de superficie determinada situada en zonas RAMSAR</b>		0,00	0.0%
<b>Porcentaje de superficie determinada en zonas vulnerables a la contaminación por nitratos</b>		0,00	0.0%
<b>Mayor pendiente media</b>		3,00	34.27%
<b>Porcentaje de superficie determinada en Red Natura 2000</b>		3,84	84.29%





**DETALLE CRITERIOS DE SELECCIÓN****10.1.12 Agricultura de montaña con orientación ecológica en olivar****PUNTOS:** 13,84**Solicitantes de la medida 11, específica para la conversión o mantenimiento en agricultura ecológica****PUNTOS:** 3,00 S**Porcentaje de superficie determinada en zonas con limitaciones naturales u otras limitaciones específicas ubicadas en las zonas de montaña****PUNTOS:** 4,00 100.0%

<u>REF.</u>	<u>REFERENCIA SIGPAC</u>	<u>CULTIVO DESCRIPCIÓN CULTIVO</u>	<u>S/R</u>	<u>SUP. COMPROM.</u> <u>(ha)</u>	<u>SUP. CUMPLE</u> <u>(ha)</u>
2326283	14-054-055-00100-001	101000 OLIVAR-SIN VARIEDAD	S	1,64	1,64
2326285	14-054-055-00103-001	101000 OLIVAR-SIN VARIEDAD	S	2,45	2,45
2326284	14-054-055-00104-001	101000 OLIVAR-SIN VARIEDAD	S	2,23	2,23
2326286	14-054-055-00105-002	101000 OLIVAR-SIN VARIEDAD	S	4,12	4,12

**Porcentaje de superficie determinada situada en zonas RAMSAR****PUNTOS:** 0,00 0.0%

<u>REF.</u>	<u>REFERENCIA SIGPAC</u>	<u>CULTIVO DESCRIPCIÓN CULTIVO</u>	<u>S/R</u>	<u>SUP. COMPROM.</u> <u>(ha)</u>	<u>SUP. CUMPLE</u> <u>(ha)</u>
2326283	14-054-055-00100-001	101000 OLIVAR-SIN VARIEDAD	S	1,64	0,00
2326285	14-054-055-00103-001	101000 OLIVAR-SIN VARIEDAD	S	2,45	0,00
2326284	14-054-055-00104-001	101000 OLIVAR-SIN VARIEDAD	S	2,23	0,00
2326286	14-054-055-00105-002	101000 OLIVAR-SIN VARIEDAD	S	4,12	0,00

**Porcentaje de superficie determinada en zonas vulnerables a la contaminación por nitratos****PUNTOS:** 0,00 0.0%

<u>REF.</u>	<u>REFERENCIA SIGPAC</u>	<u>CULTIVO DESCRIPCIÓN CULTIVO</u>	<u>S/R</u>	<u>SUP. COMPROM.</u> <u>(ha)</u>	<u>SUP. CUMPLE</u> <u>(ha)</u>
2326283	14-054-055-00100-001	101000 OLIVAR-SIN VARIEDAD	S	1,64	0,00
2326285	14-054-055-00103-001	101000 OLIVAR-SIN VARIEDAD	S	2,45	0,00
2326284	14-054-055-00104-001	101000 OLIVAR-SIN VARIEDAD	S	2,23	0,00
2326286	14-054-055-00105-002	101000 OLIVAR-SIN VARIEDAD	S	4,12	0,00

**Mayor pendiente media****PUNTOS:** 3,00 34.27%

<u>REF.</u>	<u>REFERENCIA SIGPAC</u>	<u>CULTIVO DESCRIPCIÓN CULTIVO</u>	<u>S/R</u>	<u>PENDIENTE MEDIA (%)</u>	<u>SUP. COMPROM.</u> <u>(ha)</u>
2326283	14-054-055-00100-001	101000 OLIVAR-SIN VARIEDAD	S	42,78	1,64
2326285	14-054-055-00103-001	101000 OLIVAR-SIN VARIEDAD	S	29,76	2,45
2326284	14-054-055-00104-001	101000 OLIVAR-SIN VARIEDAD	S	36,64	2,23
2326286	14-054-055-00105-002	101000 OLIVAR-SIN VARIEDAD	S	32,27	4,12

**Porcentaje de superficie determinada en Red Natura 2000****PUNTOS:** 3,84 84.29%

<u>REF.</u>	<u>REFERENCIA SIGPAC</u>	<u>CULTIVO DESCRIPCIÓN CULTIVO</u>	<u>S/R</u>	<u>SUP. COMPROM.</u> <u>(ha)</u>	<u>SUP. CUMPLE</u> <u>(ha)</u>
2326283	14-054-055-00100-001	101000 OLIVAR-SIN VARIEDAD	S	1,64	0,00
2326285	14-054-055-00103-001	101000 OLIVAR-SIN VARIEDAD	S	2,45	2,45
2326284	14-054-055-00104-001	101000 OLIVAR-SIN VARIEDAD	S	2,23	2,23
2326286	14-054-055-00105-002	101000 OLIVAR-SIN VARIEDAD	S	4,12	4,12



<u>APELLIDOS Y NOMBRE / RAZÓN SOCIAL</u>	<u>NIF</u>	<u>EXPEDIENTE</u>	<u>SUP. COMPROMETIDA (ha)</u>		
MUÑOZ GUTIERREZ VICTORIANO ESTEBAN	30402421D	3011291	77.46		
<b>RESOLUCIÓN ADMITIDO</b>					
<b>IMPORTES POR ANUALIDAD</b>					
	<b>2015</b>	<b>2016</b>	<b>2017</b>	<b>2018</b>	<b>2019</b>
<b>IMPORTE MÁXIMO SUBVENCIONABLE</b>	7.131,47 €	7.131,47 €	7.131,47 €	7.131,47 €	7.131,47 €
<b>IMPORTE MEDIO DE TRANSFERENCIA (€/ha)</b>	92,07 €	92,07 €	92,07 €	92,07 €	92,07 €

**RECINTOS COMPROMETIDOS**

<u>REF.</u>	<u>REFERENCIA SIGPAC</u>	<u>CULTIVO</u>	<u>DESCRIPCIÓN CULTIVO</u>	<u>S/R</u>	<u>PEND. MEDIA (%)</u>	<u>SUP. DEC. ADMIN. (ha)</u>	<u>SUP. CERT. (ha)</u>	<u>SUP. CAMPO (ha)</u>	<u>SUP. COMPROM. (ha)</u>
2600387	14-069-046-00068-003	101000	OLIVAR-SIN VARIEDAD	S	43,31	0,05	0,05		0,05
2600388	14-069-046-00057-002	101000	OLIVAR-SIN VARIEDAD	S	35,86	3,94	4,10		3,93
2600389	14-069-046-00082-018	101000	OLIVAR-SIN VARIEDAD	S	40,82	5,95	5,95		5,95
2600390	14-069-046-00088-002	101000	OLIVAR-SIN VARIEDAD	S	25,72	0,10	0,10		0,10
2600391	14-069-046-00089-004	101000	OLIVAR-SIN VARIEDAD	S	24,55	0,01	0,01		0,01
2600392	14-069-046-00082-027	101000	OLIVAR-SIN VARIEDAD	S	31,22	1,56	1,56		1,56
2600393	14-069-046-00092-001	101000	OLIVAR-SIN VARIEDAD	S	44,80	0,06	0,18		0,06
2600394	14-069-046-00089-005	101000	OLIVAR-SIN VARIEDAD	S	22,91	0,09	0,09		0,09
2600395	14-069-046-00088-004	101000	OLIVAR-SIN VARIEDAD	S	21,16	0,01	0,01		0,01
2600396	14-069-046-00090-001	101000	OLIVAR-SIN VARIEDAD	S	26,00	0,12	0,12		0,12
2600397	14-069-046-00091-002	101000	OLIVAR-SIN VARIEDAD	S	41,69	19,54	19,54		19,54
2600398	14-069-046-00091-003	101000	OLIVAR-SIN VARIEDAD	S	24,49	2,19	2,19		2,19
2600399	14-069-046-00082-012	101000	OLIVAR-SIN VARIEDAD	S	50,31	17,90	18,07		17,90
2600400	14-069-046-00083-002	101000	OLIVAR-SIN VARIEDAD	S	38,29	3,08	3,08		3,08
2600401	14-069-046-00083-010	101000	OLIVAR-SIN VARIEDAD	S	24,40	1,79	1,79		1,79
2600402	14-069-046-00082-015	101000	OLIVAR-SIN VARIEDAD	S	27,56	9,13	9,15		9,13
2600403	14-069-046-00089-006	101000	OLIVAR-SIN VARIEDAD	S	31,27	0,05	0,05		0,05
2600404	14-069-047-00132-001	101000	OLIVAR-SIN VARIEDAD	S	37,88	0,07	0,21		0,07
2600407	14-069-046-00091-007	101000	OLIVAR-SIN VARIEDAD	S	23,33	0,09	0,09		0,09
2600408	14-069-047-00134-001	101000	OLIVAR-SIN VARIEDAD	S	23,85	0,81	0,81		0,81
2600409	14-069-046-00082-017	101000	OLIVAR-SIN VARIEDAD	S	43,05	10,09	10,20		10,09
2600410	14-069-046-00088-001	101000	OLIVAR-SIN VARIEDAD	S	36,35	0,42	0,42		0,42
2600411	14-069-046-00089-001	101000	OLIVAR-SIN VARIEDAD	S	25,48	0,42	0,42		0,42

**INCIDENCIAS****INCIDENCIA DESCRIPCIÓN**

- 218 La superficie total declarada sobre un mismo recinto en el conjunto de los expedientes, no puede superar la superficie total que el SIGPAC establece para ese recinto.  
Ref:2600388 Recinto:14-069-046-00057-002 Cultivo:101000 OLIVAR-SIN VARIEDAD Secano Suma de superficies declaradas para este recinto por todos los solicitantes (Áreas):411 Superficie SIGPAC medida para este recinto (Áreas):410 Exceso de superficie declarada (Hectáreas):0,01

**RESUMEN CRITERIOS DE SELECCIÓN**

<b>10.1.12 Agricultura de montaña con orientación ecológica en olivar</b>		<b>PUNTOS: 11,26</b>	
		<b>PUNTOS</b>	
<b>Solicitantes de la medida 11, específica para la conversión o mantenimiento en agricultura ecológica</b>		3,00	S
<b>Porcentaje de superficie determinada en zonas con limitaciones naturales u otras limitaciones específicas ubicadas en las zonas de montaña</b>		4,00	100.0%
<b>Porcentaje de superficie determinada situada en zonas RAMSAR</b>		0,00	0.0%
<b>Porcentaje de superficie determinada en zonas vulnerables a la contaminación por nitratos</b>		0,00	0.0%
<b>Mayor pendiente media</b>		3,00	40.2%
<b>Porcentaje de superficie determinada en Red Natura 2000</b>		1,26	25.94%



**DETALLE CRITERIOS DE SELECCIÓN****10.1.12 Agricultura de montaña con orientación ecológica en olivar****PUNTOS:** 11,26**Solicitantes de la medida 11, específica para la conversión o mantenimiento en agricultura ecológica****PUNTOS:** 3,00 S**Porcentaje de superficie determinada en zonas con limitaciones naturales u otras limitaciones específicas ubicadas en las zonas de montaña****PUNTOS:** 4,00 100.0%

<u>REF.</u>	<u>REFERENCIA SIGPAC</u>	<u>CULTIVO</u>	<u>DESCRIPCIÓN CULTIVO</u>	<u>S/R</u>	<u>SUP. COMPROM.</u> <u>(ha)</u>	<u>SUP. CUMPLE</u> <u>(ha)</u>
2600388	14-069-046-00057-002	101000	OLIVAR-SIN VARIEDAD	S	3,93	3,93
2600387	14-069-046-00068-003	101000	OLIVAR-SIN VARIEDAD	S	0,05	0,05
2600399	14-069-046-00082-012	101000	OLIVAR-SIN VARIEDAD	S	17,90	17,90
2600402	14-069-046-00082-015	101000	OLIVAR-SIN VARIEDAD	S	9,13	9,13
2600409	14-069-046-00082-017	101000	OLIVAR-SIN VARIEDAD	S	10,09	10,09
2600389	14-069-046-00082-018	101000	OLIVAR-SIN VARIEDAD	S	5,95	5,95
2600392	14-069-046-00082-027	101000	OLIVAR-SIN VARIEDAD	S	1,56	1,56
2600400	14-069-046-00083-002	101000	OLIVAR-SIN VARIEDAD	S	3,08	3,08
2600401	14-069-046-00083-010	101000	OLIVAR-SIN VARIEDAD	S	1,79	1,79
2600410	14-069-046-00088-001	101000	OLIVAR-SIN VARIEDAD	S	0,42	0,42
2600390	14-069-046-00088-002	101000	OLIVAR-SIN VARIEDAD	S	0,10	0,10
2600395	14-069-046-00088-004	101000	OLIVAR-SIN VARIEDAD	S	0,01	0,01
2600411	14-069-046-00089-001	101000	OLIVAR-SIN VARIEDAD	S	0,42	0,42
2600391	14-069-046-00089-004	101000	OLIVAR-SIN VARIEDAD	S	0,01	0,01
2600394	14-069-046-00089-005	101000	OLIVAR-SIN VARIEDAD	S	0,09	0,09
2600403	14-069-046-00089-006	101000	OLIVAR-SIN VARIEDAD	S	0,05	0,05
2600396	14-069-046-00090-001	101000	OLIVAR-SIN VARIEDAD	S	0,12	0,12
2600397	14-069-046-00091-002	101000	OLIVAR-SIN VARIEDAD	S	19,54	19,54
2600398	14-069-046-00091-003	101000	OLIVAR-SIN VARIEDAD	S	2,19	2,19
2600407	14-069-046-00091-007	101000	OLIVAR-SIN VARIEDAD	S	0,09	0,09
2600393	14-069-046-00092-001	101000	OLIVAR-SIN VARIEDAD	S	0,06	0,06
2600404	14-069-047-00132-001	101000	OLIVAR-SIN VARIEDAD	S	0,07	0,07
2600408	14-069-047-00134-001	101000	OLIVAR-SIN VARIEDAD	S	0,81	0,81

**Porcentaje de superficie determinada situada en zonas RAMSAR****PUNTOS:** 0,00 0.0%

<u>REF.</u>	<u>REFERENCIA SIGPAC</u>	<u>CULTIVO</u>	<u>DESCRIPCIÓN CULTIVO</u>	<u>S/R</u>	<u>SUP. COMPROM.</u> <u>(ha)</u>	<u>SUP. CUMPLE</u> <u>(ha)</u>
2600388	14-069-046-00057-002	101000	OLIVAR-SIN VARIEDAD	S	3,93	0,00
2600387	14-069-046-00068-003	101000	OLIVAR-SIN VARIEDAD	S	0,05	0,00
2600399	14-069-046-00082-012	101000	OLIVAR-SIN VARIEDAD	S	17,90	0,00
2600402	14-069-046-00082-015	101000	OLIVAR-SIN VARIEDAD	S	9,13	0,00
2600409	14-069-046-00082-017	101000	OLIVAR-SIN VARIEDAD	S	10,09	0,00
2600389	14-069-046-00082-018	101000	OLIVAR-SIN VARIEDAD	S	5,95	0,00
2600392	14-069-046-00082-027	101000	OLIVAR-SIN VARIEDAD	S	1,56	0,00
2600400	14-069-046-00083-002	101000	OLIVAR-SIN VARIEDAD	S	3,08	0,00
2600401	14-069-046-00083-010	101000	OLIVAR-SIN VARIEDAD	S	1,79	0,00
2600410	14-069-046-00088-001	101000	OLIVAR-SIN VARIEDAD	S	0,42	0,00
2600390	14-069-046-00088-002	101000	OLIVAR-SIN VARIEDAD	S	0,10	0,00
2600395	14-069-046-00088-004	101000	OLIVAR-SIN VARIEDAD	S	0,01	0,00
2600411	14-069-046-00089-001	101000	OLIVAR-SIN VARIEDAD	S	0,42	0,00
2600391	14-069-046-00089-004	101000	OLIVAR-SIN VARIEDAD	S	0,01	0,00
2600394	14-069-046-00089-005	101000	OLIVAR-SIN VARIEDAD	S	0,09	0,00
2600403	14-069-046-00089-006	101000	OLIVAR-SIN VARIEDAD	S	0,05	0,00
2600396	14-069-046-00090-001	101000	OLIVAR-SIN VARIEDAD	S	0,12	0,00
2600397	14-069-046-00091-002	101000	OLIVAR-SIN VARIEDAD	S	19,54	0,00
2600398	14-069-046-00091-003	101000	OLIVAR-SIN VARIEDAD	S	2,19	0,00
2600407	14-069-046-00091-007	101000	OLIVAR-SIN VARIEDAD	S	0,09	0,00
2600393	14-069-046-00092-001	101000	OLIVAR-SIN VARIEDAD	S	0,06	0,00
2600404	14-069-047-00132-001	101000	OLIVAR-SIN VARIEDAD	S	0,07	0,00

<u>REF.</u>	<u>REFERENCIA SIGPAC</u>	<u>CULTIVO DESCRIPCIÓN CULTIVO</u>	<u>S/R</u>	<u>SUP. COMPROM.</u> <u>(ha)</u>	<u>SUP. CUMPLE</u> <u>(ha)</u>
2600408	14-069-047-00134-001	101000 OLIVAR-SIN VARIEDAD	S	0,81	0,00

**Porcentaje de superficie determinada en zonas vulnerables a la contaminación por nitratos****PUNTOS:** 0,00 0.0%

<u>REF.</u>	<u>REFERENCIA SIGPAC</u>	<u>CULTIVO DESCRIPCIÓN CULTIVO</u>	<u>S/R</u>	<u>SUP. COMPROM.</u> <u>(ha)</u>	<u>SUP. CUMPLE</u> <u>(ha)</u>
2600388	14-069-046-00057-002	101000 OLIVAR-SIN VARIEDAD	S	3,93	0,00
2600387	14-069-046-00068-003	101000 OLIVAR-SIN VARIEDAD	S	0,05	0,00
2600399	14-069-046-00082-012	101000 OLIVAR-SIN VARIEDAD	S	17,90	0,00
2600402	14-069-046-00082-015	101000 OLIVAR-SIN VARIEDAD	S	9,13	0,00
2600409	14-069-046-00082-017	101000 OLIVAR-SIN VARIEDAD	S	10,09	0,00
2600389	14-069-046-00082-018	101000 OLIVAR-SIN VARIEDAD	S	5,95	0,00
2600392	14-069-046-00082-027	101000 OLIVAR-SIN VARIEDAD	S	1,56	0,00
2600400	14-069-046-00083-002	101000 OLIVAR-SIN VARIEDAD	S	3,08	0,00
2600401	14-069-046-00083-010	101000 OLIVAR-SIN VARIEDAD	S	1,79	0,00
2600410	14-069-046-00088-001	101000 OLIVAR-SIN VARIEDAD	S	0,42	0,00
2600390	14-069-046-00088-002	101000 OLIVAR-SIN VARIEDAD	S	0,10	0,00
2600395	14-069-046-00088-004	101000 OLIVAR-SIN VARIEDAD	S	0,01	0,00
2600411	14-069-046-00089-001	101000 OLIVAR-SIN VARIEDAD	S	0,42	0,00
2600391	14-069-046-00089-004	101000 OLIVAR-SIN VARIEDAD	S	0,01	0,00
2600394	14-069-046-00089-005	101000 OLIVAR-SIN VARIEDAD	S	0,09	0,00
2600403	14-069-046-00089-006	101000 OLIVAR-SIN VARIEDAD	S	0,05	0,00
2600396	14-069-046-00090-001	101000 OLIVAR-SIN VARIEDAD	S	0,12	0,00
2600397	14-069-046-00091-002	101000 OLIVAR-SIN VARIEDAD	S	19,54	0,00
2600398	14-069-046-00091-003	101000 OLIVAR-SIN VARIEDAD	S	2,19	0,00
2600407	14-069-046-00091-007	101000 OLIVAR-SIN VARIEDAD	S	0,09	0,00
2600393	14-069-046-00092-001	101000 OLIVAR-SIN VARIEDAD	S	0,06	0,00
2600404	14-069-047-00132-001	101000 OLIVAR-SIN VARIEDAD	S	0,07	0,00
2600408	14-069-047-00134-001	101000 OLIVAR-SIN VARIEDAD	S	0,81	0,00

**Mayor pendiente media****PUNTOS:** 3,00 40.2%

<u>REF.</u>	<u>REFERENCIA SIGPAC</u>	<u>CULTIVO DESCRIPCIÓN CULTIVO</u>	<u>S/R</u>	<u>PENDIENTE MEDIA (%)</u>	<u>SUP. COMPROM.</u> <u>(ha)</u>
2600388	14-069-046-00057-002	101000 OLIVAR-SIN VARIEDAD	S	35,86	3,93
2600387	14-069-046-00068-003	101000 OLIVAR-SIN VARIEDAD	S	43,31	0,05
2600399	14-069-046-00082-012	101000 OLIVAR-SIN VARIEDAD	S	50,31	17,90
2600402	14-069-046-00082-015	101000 OLIVAR-SIN VARIEDAD	S	27,56	9,13
2600409	14-069-046-00082-017	101000 OLIVAR-SIN VARIEDAD	S	43,05	10,09
2600389	14-069-046-00082-018	101000 OLIVAR-SIN VARIEDAD	S	40,82	5,95
2600392	14-069-046-00082-027	101000 OLIVAR-SIN VARIEDAD	S	31,22	1,56
2600400	14-069-046-00083-002	101000 OLIVAR-SIN VARIEDAD	S	38,29	3,08
2600401	14-069-046-00083-010	101000 OLIVAR-SIN VARIEDAD	S	24,40	1,79
2600410	14-069-046-00088-001	101000 OLIVAR-SIN VARIEDAD	S	36,35	0,42
2600390	14-069-046-00088-002	101000 OLIVAR-SIN VARIEDAD	S	25,72	0,10
2600395	14-069-046-00088-004	101000 OLIVAR-SIN VARIEDAD	S	21,16	0,01
2600411	14-069-046-00089-001	101000 OLIVAR-SIN VARIEDAD	S	25,48	0,42
2600391	14-069-046-00089-004	101000 OLIVAR-SIN VARIEDAD	S	24,55	0,01
2600394	14-069-046-00089-005	101000 OLIVAR-SIN VARIEDAD	S	22,91	0,09
2600403	14-069-046-00089-006	101000 OLIVAR-SIN VARIEDAD	S	31,27	0,05
2600396	14-069-046-00090-001	101000 OLIVAR-SIN VARIEDAD	S	26,00	0,12
2600397	14-069-046-00091-002	101000 OLIVAR-SIN VARIEDAD	S	41,69	19,54
2600398	14-069-046-00091-003	101000 OLIVAR-SIN VARIEDAD	S	24,49	2,19
2600407	14-069-046-00091-007	101000 OLIVAR-SIN VARIEDAD	S	23,33	0,09
2600393	14-069-046-00092-001	101000 OLIVAR-SIN VARIEDAD	S	44,80	0,06

REF.	REFERENCIA SIGPAC	CULTIVO	DESCRIPCIÓN CULTIVO	S/R	PENDIENTE	SUP.
					MEDIA (%)	COMPROM.
					(ha)	(ha)
2600404	14-069-047-00132-001	101000	OLIVAR-SIN VARIEDAD	S	37,88	0,07
2600408	14-069-047-00134-001	101000	OLIVAR-SIN VARIEDAD	S	23,85	0,81

## Porcentaje de superficie determinada en Red Natura 2000

PUNTOS: 1,26 25.94%

REF.	REFERENCIA SIGPAC	CULTIVO	DESCRIPCIÓN CULTIVO	S/R	SUP.	SUP.
					COMPROM.	CUMPLE
					(ha)	(ha)
2600388	14-069-046-00057-002	101000	OLIVAR-SIN VARIEDAD	S	3,93	0,00
2600387	14-069-046-00068-003	101000	OLIVAR-SIN VARIEDAD	S	0,05	0,00
2600399	14-069-046-00082-012	101000	OLIVAR-SIN VARIEDAD	S	17,90	17,90
2600402	14-069-046-00082-015	101000	OLIVAR-SIN VARIEDAD	S	9,13	0,00
2600409	14-069-046-00082-017	101000	OLIVAR-SIN VARIEDAD	S	10,09	0,00
2600389	14-069-046-00082-018	101000	OLIVAR-SIN VARIEDAD	S	5,95	0,00
2600392	14-069-046-00082-027	101000	OLIVAR-SIN VARIEDAD	S	1,56	0,00
2600400	14-069-046-00083-002	101000	OLIVAR-SIN VARIEDAD	S	3,08	0,00
2600401	14-069-046-00083-010	101000	OLIVAR-SIN VARIEDAD	S	1,79	0,00
2600410	14-069-046-00088-001	101000	OLIVAR-SIN VARIEDAD	S	0,42	0,00
2600390	14-069-046-00088-002	101000	OLIVAR-SIN VARIEDAD	S	0,10	0,00
2600395	14-069-046-00088-004	101000	OLIVAR-SIN VARIEDAD	S	0,01	0,00
2600411	14-069-046-00089-001	101000	OLIVAR-SIN VARIEDAD	S	0,42	0,00
2600391	14-069-046-00089-004	101000	OLIVAR-SIN VARIEDAD	S	0,01	0,00
2600394	14-069-046-00089-005	101000	OLIVAR-SIN VARIEDAD	S	0,09	0,00
2600403	14-069-046-00089-006	101000	OLIVAR-SIN VARIEDAD	S	0,05	0,00
2600396	14-069-046-00090-001	101000	OLIVAR-SIN VARIEDAD	S	0,12	0,00
2600397	14-069-046-00091-002	101000	OLIVAR-SIN VARIEDAD	S	19,54	0,00
2600398	14-069-046-00091-003	101000	OLIVAR-SIN VARIEDAD	S	2,19	2,19
2600407	14-069-046-00091-007	101000	OLIVAR-SIN VARIEDAD	S	0,09	0,00
2600393	14-069-046-00092-001	101000	OLIVAR-SIN VARIEDAD	S	0,06	0,00
2600404	14-069-047-00132-001	101000	OLIVAR-SIN VARIEDAD	S	0,07	0,00
2600408	14-069-047-00134-001	101000	OLIVAR-SIN VARIEDAD	S	0,81	0,00



<u>APELLIDOS Y NOMBRE / RAZÓN SOCIAL</u>		<u>NIF</u>	<u>EXPEDIENTE</u>	<u>SUP. COMPROMETIDA</u>				
				<u>(ha)</u>				
MUÑOZ MATARREDONA FERNANDO		30512980F	3038281	32.56				
<b>RESOLUCIÓN</b>								
<b>ADMITIDO</b>								
<b>IMPORTE POR ANUALIDAD</b>								
		<b>2015</b>	<b>2016</b>	<b>2017</b>	<b>2018</b>	<b>2019</b>		
<b>IMPORTE MÁXIMO SUBVENCIONABLE</b>		3.716,40 €	3.716,40 €	3.716,40 €	3.716,40 €	3.716,40 €		
<b>IMPORTE MEDIO DE TRANSFERENCIA (€/ha)</b>		114,14 €	114,14 €	114,14 €	114,14 €	114,14 €		
<b>RECINTOS COMPROMETIDOS</b>								
<u>REF.</u>	<u>REFERENCIA SIGPAC</u>	<u>CULTIVO</u>	<u>DESCRIPCIÓN CULTIVO</u>	<u>PEND. MEDIA</u>	<u>SUP. DEC. ADMIN.</u>	<u>SUP. CERT.</u>	<u>SUP. CAMPO</u>	<u>SUP. COMPROM.</u>
				<u>S/R</u>	<u>(%)</u>	<u>(ha)</u>	<u>(ha)</u>	<u>(ha)</u>
2632904	14-071-009-00212-030	101000	OLIVAR-SIN VARIEDAD	S	30,40	15,12	15,27	15,12
2632905	14-071-009-00222-001	101000	OLIVAR-SIN VARIEDAD	S	27,96	0,50	0,50	0,50
2632906	14-071-009-00212-031	101000	OLIVAR-SIN VARIEDAD	S	33,16	16,61	16,61	16,61
2632907	14-071-009-00220-001	101000	OLIVAR-SIN VARIEDAD	S	33,45	0,33	0,33	0,33

**RESUMEN CRITERIOS DE SELECCIÓN**

<b>10.1.12 Agricultura de montaña con orientación ecológica en olivar</b>		<b>PUNTOS: 10,00</b>	
		<b>PUNTOS</b>	
Solicitantes de la medida 11, específica para la conversión o mantenimiento en agricultura ecológica		3,00	S
Porcentaje de superficie determinada en zonas con limitaciones naturales u otras limitaciones específicas ubicadas en las zonas de montaña		4,00	100.0%
Porcentaje de superficie determinada situada en zonas RAMSAR		0,00	0.0%
Porcentaje de superficie determinada en zonas vulnerables a la contaminación por nitratos		0,00	0.0%
Mayor pendiente media		3,00	31.8%
Porcentaje de superficie determinada en Red Natura 2000		0,00	0.0%



**DETALLE CRITERIOS DE SELECCIÓN****10.1.12 Agricultura de montaña con orientación ecológica en olivar****PUNTOS:** 10,00**Solicitantes de la medida 11, específica para la conversión o mantenimiento en agricultura ecológica****PUNTOS:** 3,00 S**Porcentaje de superficie determinada en zonas con limitaciones naturales u otras limitaciones específicas ubicadas en las zonas de montaña****PUNTOS:** 4,00 100.0%

<u>REF.</u>	<u>REFERENCIA SIGPAC</u>	<u>CULTIVO</u>	<u>DESCRIPCIÓN CULTIVO</u>	<u>S/R</u>	<u>SUP. COMPROM.</u> <u>(ha)</u>	<u>SUP. CUMPLE</u> <u>(ha)</u>
2632904	14-071-009-00212-030	101000	OLIVAR-SIN VARIEDAD	S	15,12	15,12
2632906	14-071-009-00212-031	101000	OLIVAR-SIN VARIEDAD	S	16,61	16,61
2632907	14-071-009-00220-001	101000	OLIVAR-SIN VARIEDAD	S	0,33	0,33
2632905	14-071-009-00222-001	101000	OLIVAR-SIN VARIEDAD	S	0,50	0,50

**Porcentaje de superficie determinada situada en zonas RAMSAR****PUNTOS:** 0,00 0.0%

<u>REF.</u>	<u>REFERENCIA SIGPAC</u>	<u>CULTIVO</u>	<u>DESCRIPCIÓN CULTIVO</u>	<u>S/R</u>	<u>SUP. COMPROM.</u> <u>(ha)</u>	<u>SUP. CUMPLE</u> <u>(ha)</u>
2632904	14-071-009-00212-030	101000	OLIVAR-SIN VARIEDAD	S	15,12	0,00
2632906	14-071-009-00212-031	101000	OLIVAR-SIN VARIEDAD	S	16,61	0,00
2632907	14-071-009-00220-001	101000	OLIVAR-SIN VARIEDAD	S	0,33	0,00
2632905	14-071-009-00222-001	101000	OLIVAR-SIN VARIEDAD	S	0,50	0,00

**Porcentaje de superficie determinada en zonas vulnerables a la contaminación por nitratos****PUNTOS:** 0,00 0.0%


<u>REF.</u>	<u>REFERENCIA SIGPAC</u>	<u>CULTIVO</u>	<u>DESCRIPCIÓN CULTIVO</u>	<u>S/R</u>	<u>SUP. COMPROM.</u> <u>(ha)</u>	<u>SUP. CUMPLE</u> <u>(ha)</u>
2632904	14-071-009-00212-030	101000	OLIVAR-SIN VARIEDAD	S	15,12	0,00
2632906	14-071-009-00212-031	101000	OLIVAR-SIN VARIEDAD	S	16,61	0,00
2632907	14-071-009-00220-001	101000	OLIVAR-SIN VARIEDAD	S	0,33	0,00
2632905	14-071-009-00222-001	101000	OLIVAR-SIN VARIEDAD	S	0,50	0,00

**Mayor pendiente media****PUNTOS:** 3,00 31.8%

<u>REF.</u>	<u>REFERENCIA SIGPAC</u>	<u>CULTIVO</u>	<u>DESCRIPCIÓN CULTIVO</u>	<u>S/R</u>	<u>PENDIENTE MEDIA (%)</u>	<u>SUP. COMPROM.</u> <u>(ha)</u>
2632904	14-071-009-00212-030	101000	OLIVAR-SIN VARIEDAD	S	30,40	15,12
2632906	14-071-009-00212-031	101000	OLIVAR-SIN VARIEDAD	S	33,16	16,61
2632907	14-071-009-00220-001	101000	OLIVAR-SIN VARIEDAD	S	33,45	0,33
2632905	14-071-009-00222-001	101000	OLIVAR-SIN VARIEDAD	S	27,96	0,50

**Porcentaje de superficie determinada en Red Natura 2000****PUNTOS:** 0,00 0.0%

<u>REF.</u>	<u>REFERENCIA SIGPAC</u>	<u>CULTIVO</u>	<u>DESCRIPCIÓN CULTIVO</u>	<u>S/R</u>	<u>SUP. COMPROM.</u> <u>(ha)</u>	<u>SUP. CUMPLE</u> <u>(ha)</u>
2632904	14-071-009-00212-030	101000	OLIVAR-SIN VARIEDAD	S	15,12	0,00
2632906	14-071-009-00212-031	101000	OLIVAR-SIN VARIEDAD	S	16,61	0,00
2632907	14-071-009-00220-001	101000	OLIVAR-SIN VARIEDAD	S	0,33	0,00
2632905	14-071-009-00222-001	101000	OLIVAR-SIN VARIEDAD	S	0,50	0,00



<u>APELLIDOS Y NOMBRE / RAZÓN SOCIAL</u>		<u>NIF</u>	<u>EXPEDIENTE</u>	<u>SUP. COMPROMETIDA</u>				
				<u>(ha)</u>				
MUÑOZ MOLINERO CATALINA		80141391F	3044832	11.44				
<b>RESOLUCIÓN</b>								
ADMITIDO								
<b>IMPORTE POR ANUALIDAD</b>								
		<u>2015</u>	<u>2016</u>	<u>2017</u>	<u>2018</u>	<u>2019</u>		
IMPORTE MÁXIMO SUBVENCIONABLE		1.305,76 €	1.305,76 €	1.305,76 €	1.305,76 €	1.305,76 €		
IMPORTE MEDIO DE TRANSFERENCIA (€/ha)		114,14 €	114,14 €	114,14 €	114,14 €	114,14 €		
<b>RECINTOS COMPROMETIDOS</b>								
<u>REF.</u>	<u>REFERENCIA SIGPAC</u>	<u>CULTIVO</u>	<u>DESCRIPCIÓN CULTIVO</u>	<u>PEND. MEDIA</u>	<u>SUP. DEC. ADMIN.</u>	<u>SUP. CERT.</u>	<u>SUP. CAMPO</u>	<u>SUP. COMPROM.</u>
				<u>S/R</u>	<u>(%)</u>	<u>(ha)</u>	<u>(ha)</u>	<u>(ha)</u>
2687305	14-069-048-00066-005	101000	OLIVAR-SIN VARIEDAD	S	51,57	6,83	6,83	6,83
2687306	14-069-049-00031-005	101000	OLIVAR-SIN VARIEDAD	S	46,95	4,61	4,90	4,61

### RESUMEN CRITERIOS DE SELECCIÓN

10.1.12 Agricultura de montaña con orientación ecológica en olivar		PUNTOS: 10,00
Solicitantes de la medida 11, específica para la conversión o mantenimiento en agricultura ecológica		PUNTOS 3,00 S
Porcentaje de superficie determinada en zonas con limitaciones naturales u otras limitaciones específicas ubicadas en las zonas de montaña		4,00 100.0%
Porcentaje de superficie determinada situada en zonas RAMSAR		0,00 0.0%
Porcentaje de superficie determinada en zonas vulnerables a la contaminación por nitratos		0,00 0.0%
Mayor pendiente media		3,00 49.71%
Porcentaje de superficie determinada en Red Natura 2000		0,00 0.0%





**DETALLE CRITERIOS DE SELECCIÓN****10.1.12 Agricultura de montaña con orientación ecológica en olivar****PUNTOS: 10,00****Solicitantes de la medida 11, específica para la conversión o mantenimiento en agricultura ecológica****PUNTOS: 3,00 S****Porcentaje de superficie determinada en zonas con limitaciones naturales u otras limitaciones específicas ubicadas en las zonas de montaña****PUNTOS: 4,00 100.0%**

<u>REF.</u>	<u>REFERENCIA SIGPAC</u>	<u>CULTIVO</u>	<u>DESCRIPCIÓN CULTIVO</u>	<u>S/R</u>	<u>SUP. COMPROM.</u> <u>(ha)</u>	<u>SUP. CUMPLE</u> <u>(ha)</u>
2687305	14-069-048-00066-005	101000	OLIVAR-SIN VARIEDAD	S	6,83	6,83
2687306	14-069-049-00031-005	101000	OLIVAR-SIN VARIEDAD	S	4,61	4,61

**Porcentaje de superficie determinada situada en zonas RAMSAR****PUNTOS: 0,00 0.0%**

<u>REF.</u>	<u>REFERENCIA SIGPAC</u>	<u>CULTIVO</u>	<u>DESCRIPCIÓN CULTIVO</u>	<u>S/R</u>	<u>SUP. COMPROM.</u> <u>(ha)</u>	<u>SUP. CUMPLE</u> <u>(ha)</u>
2687305	14-069-048-00066-005	101000	OLIVAR-SIN VARIEDAD	S	6,83	0,00
2687306	14-069-049-00031-005	101000	OLIVAR-SIN VARIEDAD	S	4,61	0,00

**Porcentaje de superficie determinada en zonas vulnerables a la contaminación por nitratos****PUNTOS: 0,00 0.0%**

<u>REF.</u>	<u>REFERENCIA SIGPAC</u>	<u>CULTIVO</u>	<u>DESCRIPCIÓN CULTIVO</u>	<u>S/R</u>	<u>SUP. COMPROM.</u> <u>(ha)</u>	<u>SUP. CUMPLE</u> <u>(ha)</u>
2687305	14-069-048-00066-005	101000	OLIVAR-SIN VARIEDAD	S	6,83	0,00
2687306	14-069-049-00031-005	101000	OLIVAR-SIN VARIEDAD	S	4,61	0,00

**Mayor pendiente media****PUNTOS: 3,00 49.71%**

<u>REF.</u>	<u>REFERENCIA SIGPAC</u>	<u>CULTIVO</u>	<u>DESCRIPCIÓN CULTIVO</u>	<u>S/R</u>	<u>PENDIENTE MEDIA (%)</u>	<u>SUP. COMPROM.</u> <u>(ha)</u>
2687305	14-069-048-00066-005	101000	OLIVAR-SIN VARIEDAD	S	51,57	6,83
2687306	14-069-049-00031-005	101000	OLIVAR-SIN VARIEDAD	S	46,95	4,61

**Porcentaje de superficie determinada en Red Natura 2000****PUNTOS: 0,00 0.0%**

<u>REF.</u>	<u>REFERENCIA SIGPAC</u>	<u>CULTIVO</u>	<u>DESCRIPCIÓN CULTIVO</u>	<u>S/R</u>	<u>SUP. COMPROM.</u> <u>(ha)</u>	<u>SUP. CUMPLE</u> <u>(ha)</u>
2687305	14-069-048-00066-005	101000	OLIVAR-SIN VARIEDAD	S	6,83	0,00
2687306	14-069-049-00031-005	101000	OLIVAR-SIN VARIEDAD	S	4,61	0,00



				<b>SUP. COMPROMETIDA</b>					
<b>APELLIDOS Y NOMBRE / RAZÓN SOCIAL</b>				<b>NIF</b>	<b>EXPEDIENTE</b>	<b>(ha)</b>			
MUÑOZ PEREZ MANUELA				75690159B	3037858	76.9			
<b>RESOLUCIÓN</b>									
<b>ADMITIDO</b>									
<b>IMPORTES POR ANUALIDAD</b>									
				<b>2015</b>	<b>2016</b>	<b>2017</b>	<b>2018</b>	<b>2019</b>	
<b>IMPORTE MÁXIMO SUBVENCIONABLE</b>				7.092,66 €	7.092,66 €	7.092,66 €	7.092,66 €	7.092,66 €	
<b>IMPORTE MEDIO DE TRANSFERENCIA (€/ha)</b>				92,23 €	92,23 €	92,23 €	92,23 €	92,23 €	
<b>RECINTOS COMPROMETIDOS</b>									
<b>REF.</b>	<b>REFERENCIA SIGPAC</b>	<b>CULTIVO</b>	<b>DESCRIPCIÓN CULTIVO</b>	<b>S/R</b>	<b>PEND. MEDIA (%)</b>	<b>SUP. DEC. ADMIN. (ha)</b>	<b>SUP. CERT. (ha)</b>	<b>SUP. CAMPO (ha)</b>	<b>SUP. COMPROM. (ha)</b>
2633908	14-026-016-00019-054	101000	OLIVAR-SIN VARIEDAD	S	26,89	0,35	0,35		0,35
2633909	14-026-016-00029-007	101000	OLIVAR-SIN VARIEDAD	S	26,19	0,50	0,50		0,50
2633910	14-026-016-00040-001	101000	OLIVAR-SIN VARIEDAD	S	31,19	7,29	7,29		7,29
2633911	14-026-016-00029-005	101000	OLIVAR-SIN VARIEDAD	S	29,36	0,88	0,88		0,88
2633914	14-026-016-00019-033	101000	OLIVAR-SIN VARIEDAD	S	23,30	1,35	1,35		1,35
2633918	14-026-016-00023-002	101000	OLIVAR-SIN VARIEDAD	S	20,94	0,99	1,02		0,99
2633919	14-026-016-00020-001	101000	OLIVAR-SIN VARIEDAD	S	21,49	2,09	2,09		2,09
2633920	14-026-016-00019-052	101000	OLIVAR-SIN VARIEDAD	S	24,13	1,80	1,80		1,80
2633921	14-026-016-00019-018	101000	OLIVAR-SIN VARIEDAD	S	22,44	7,51	7,51		7,51
2633922	14-026-016-00021-001	101000	OLIVAR-SIN VARIEDAD	S	21,26	0,36	0,36		0,36
2633924	14-026-016-00019-019	101000	OLIVAR-SIN VARIEDAD	S	32,24	10,63	10,63		10,63
2633925	14-026-016-00029-004	101000	OLIVAR-SIN VARIEDAD	S	33,90	4,49	4,49		4,49
2633930	14-026-011-00364-001	101000	OLIVAR-SIN VARIEDAD	S	22,36	3,81	3,81		3,81
2633931	14-026-011-00052-012	101000	OLIVAR-SIN VARIEDAD	S	28,18	5,62	5,62		5,62
2633933	14-026-016-00023-002	101000	OLIVAR-SIN VARIEDAD	S	20,94	2,05	2,11		2,05
2633935	14-026-011-00054-001	101000	OLIVAR-SIN VARIEDAD	S	32,69	6,23	6,23		6,23
2633937	14-026-011-00050-009	101000	OLIVAR-SIN VARIEDAD	S	26,21	1,39	1,39		1,39
2633938	14-026-011-00052-008	101000	OLIVAR-SIN VARIEDAD	S	25,02	0,03	0,03		0,03
2633939	14-026-011-00050-004	101000	OLIVAR-SIN VARIEDAD	S	21,87	1,38	1,38		1,38
2633940	14-026-011-00051-001	101000	OLIVAR-SIN VARIEDAD	S	25,35	5,59	5,59		5,59
2633941	14-026-016-00103-007	101000	OLIVAR-SIN VARIEDAD	S	33,54	2,31	2,31		2,31
2633942	14-026-016-00103-005	101000	OLIVAR-SIN VARIEDAD	S	23,70	3,27	3,27		3,27
2633943	14-026-011-00052-010	101000	OLIVAR-SIN VARIEDAD	S	25,63	6,83	6,83		6,83
2633945	14-026-016-00103-009	101000	OLIVAR-SIN VARIEDAD	S	24,13	0,15	0,15		0,15

**RESUMEN CRITERIOS DE SELECCIÓN**

<b>10.1.12 Agricultura de montaña con orientación ecológica en olivar</b>		<b>PUNTOS: 10,00</b>	
		<b>PUNTOS</b>	
<b>Solicitantes de la medida 11, específica para la conversión o mantenimiento en agricultura ecológica</b>		3,00	S
<b>Porcentaje de superficie determinada en zonas con limitaciones naturales u otras limitaciones específicas ubicadas en las zonas de montaña</b>		4,00	100.0%
<b>Porcentaje de superficie determinada situada en zonas RAMSAR</b>		0,00	0.0%
<b>Porcentaje de superficie determinada en zonas vulnerables a la contaminación por nitratos</b>		0,00	0.0%
<b>Mayor pendiente media</b>		3,00	27.57%
<b>Porcentaje de superficie determinada en Red Natura 2000</b>		0,00	0.0%



**DETALLE CRITERIOS DE SELECCIÓN****10.1.12 Agricultura de montaña con orientación ecológica en olivar****PUNTOS:** 10,00**Solicitantes de la medida 11, específica para la conversión o mantenimiento en agricultura ecológica****PUNTOS:** 3,00 S**Porcentaje de superficie determinada en zonas con limitaciones naturales u otras limitaciones específicas ubicadas en las zonas de montaña****PUNTOS:** 4,00 100.0%

<u>REF.</u>	<u>REFERENCIA SIGPAC</u>	<u>CULTIVO DESCRIPCIÓN CULTIVO</u>	<u>S/R</u>	<u>SUP. COMPROM.</u> <u>(ha)</u>	<u>SUP. CUMPLE</u> <u>(ha)</u>
2633939	14-026-011-00050-004	101000 OLIVAR-SIN VARIEDAD	S	1,38	1,38
2633937	14-026-011-00050-009	101000 OLIVAR-SIN VARIEDAD	S	1,39	1,39
2633940	14-026-011-00051-001	101000 OLIVAR-SIN VARIEDAD	S	5,59	5,59
2633938	14-026-011-00052-008	101000 OLIVAR-SIN VARIEDAD	S	0,03	0,03
2633943	14-026-011-00052-010	101000 OLIVAR-SIN VARIEDAD	S	6,83	6,83
2633931	14-026-011-00052-012	101000 OLIVAR-SIN VARIEDAD	S	5,62	5,62
2633935	14-026-011-00054-001	101000 OLIVAR-SIN VARIEDAD	S	6,23	6,23
2633930	14-026-011-00364-001	101000 OLIVAR-SIN VARIEDAD	S	3,81	3,81
2633921	14-026-016-00019-018	101000 OLIVAR-SIN VARIEDAD	S	7,51	7,51
2633924	14-026-016-00019-019	101000 OLIVAR-SIN VARIEDAD	S	10,63	10,63
2633914	14-026-016-00019-033	101000 OLIVAR-SIN VARIEDAD	S	1,35	1,35
2633920	14-026-016-00019-052	101000 OLIVAR-SIN VARIEDAD	S	1,80	1,80
2633908	14-026-016-00019-054	101000 OLIVAR-SIN VARIEDAD	S	0,35	0,35
2633919	14-026-016-00020-001	101000 OLIVAR-SIN VARIEDAD	S	2,09	2,09
2633922	14-026-016-00021-001	101000 OLIVAR-SIN VARIEDAD	S	0,36	0,36
2633918	14-026-016-00023-002	101000 OLIVAR-SIN VARIEDAD	S	0,99	0,99
2633933	14-026-016-00023-002	101000 OLIVAR-SIN VARIEDAD	S	2,05	2,05
2633925	14-026-016-00029-004	101000 OLIVAR-SIN VARIEDAD	S	4,49	4,49
2633911	14-026-016-00029-005	101000 OLIVAR-SIN VARIEDAD	S	0,88	0,88
2633909	14-026-016-00029-007	101000 OLIVAR-SIN VARIEDAD	S	0,50	0,50
2633910	14-026-016-00040-001	101000 OLIVAR-SIN VARIEDAD	S	7,29	7,29
2633942	14-026-016-00103-005	101000 OLIVAR-SIN VARIEDAD	S	3,27	3,27
2633941	14-026-016-00103-007	101000 OLIVAR-SIN VARIEDAD	S	2,31	2,31
2633945	14-026-016-00103-009	101000 OLIVAR-SIN VARIEDAD	S	0,15	0,15

**Porcentaje de superficie determinada situada en zonas RAMSAR****PUNTOS:** 0,00 0.0%

<u>REF.</u>	<u>REFERENCIA SIGPAC</u>	<u>CULTIVO DESCRIPCIÓN CULTIVO</u>	<u>S/R</u>	<u>SUP. COMPROM.</u> <u>(ha)</u>	<u>SUP. CUMPLE</u> <u>(ha)</u>
2633939	14-026-011-00050-004	101000 OLIVAR-SIN VARIEDAD	S	1,38	0,00
2633937	14-026-011-00050-009	101000 OLIVAR-SIN VARIEDAD	S	1,39	0,00
2633940	14-026-011-00051-001	101000 OLIVAR-SIN VARIEDAD	S	5,59	0,00
2633938	14-026-011-00052-008	101000 OLIVAR-SIN VARIEDAD	S	0,03	0,00
2633943	14-026-011-00052-010	101000 OLIVAR-SIN VARIEDAD	S	6,83	0,00
2633931	14-026-011-00052-012	101000 OLIVAR-SIN VARIEDAD	S	5,62	0,00
2633935	14-026-011-00054-001	101000 OLIVAR-SIN VARIEDAD	S	6,23	0,00
2633930	14-026-011-00364-001	101000 OLIVAR-SIN VARIEDAD	S	3,81	0,00
2633921	14-026-016-00019-018	101000 OLIVAR-SIN VARIEDAD	S	7,51	0,00
2633924	14-026-016-00019-019	101000 OLIVAR-SIN VARIEDAD	S	10,63	0,00
2633914	14-026-016-00019-033	101000 OLIVAR-SIN VARIEDAD	S	1,35	0,00
2633920	14-026-016-00019-052	101000 OLIVAR-SIN VARIEDAD	S	1,80	0,00
2633908	14-026-016-00019-054	101000 OLIVAR-SIN VARIEDAD	S	0,35	0,00
2633919	14-026-016-00020-001	101000 OLIVAR-SIN VARIEDAD	S	2,09	0,00
2633922	14-026-016-00021-001	101000 OLIVAR-SIN VARIEDAD	S	0,36	0,00
2633918	14-026-016-00023-002	101000 OLIVAR-SIN VARIEDAD	S	0,99	0,00
2633933	14-026-016-00023-002	101000 OLIVAR-SIN VARIEDAD	S	2,05	0,00
2633925	14-026-016-00029-004	101000 OLIVAR-SIN VARIEDAD	S	4,49	0,00
2633911	14-026-016-00029-005	101000 OLIVAR-SIN VARIEDAD	S	0,88	0,00
2633909	14-026-016-00029-007	101000 OLIVAR-SIN VARIEDAD	S	0,50	0,00
2633910	14-026-016-00040-001	101000 OLIVAR-SIN VARIEDAD	S	7,29	0,00

<u>REF.</u>	<u>REFERENCIA SIGPAC</u>	<u>CULTIVO</u>	<u>DESCRIPCIÓN CULTIVO</u>	<u>S/R</u>	<u>SUP.</u> <u>COMPROM.</u> <u>(ha)</u>	<u>SUP.</u> <u>CUMPLE</u> <u>(ha)</u>
2633942	14-026-016-00103-005	101000	OLIVAR-SIN VARIEDAD	S	3,27	0,00
2633941	14-026-016-00103-007	101000	OLIVAR-SIN VARIEDAD	S	2,31	0,00
2633945	14-026-016-00103-009	101000	OLIVAR-SIN VARIEDAD	S	0,15	0,00

**Porcentaje de superficie determinada en zonas vulnerables a la contaminación por nitratos****PUNTOS:** 0,00 0.0%

<u>REF.</u>	<u>REFERENCIA SIGPAC</u>	<u>CULTIVO</u>	<u>DESCRIPCIÓN CULTIVO</u>	<u>S/R</u>	<u>SUP.</u> <u>COMPROM.</u> <u>(ha)</u>	<u>SUP.</u> <u>CUMPLE</u> <u>(ha)</u>
2633939	14-026-011-00050-004	101000	OLIVAR-SIN VARIEDAD	S	1,38	0,00
2633937	14-026-011-00050-009	101000	OLIVAR-SIN VARIEDAD	S	1,39	0,00
2633940	14-026-011-00051-001	101000	OLIVAR-SIN VARIEDAD	S	5,59	0,00
2633938	14-026-011-00052-008	101000	OLIVAR-SIN VARIEDAD	S	0,03	0,00
2633943	14-026-011-00052-010	101000	OLIVAR-SIN VARIEDAD	S	6,83	0,00
2633931	14-026-011-00052-012	101000	OLIVAR-SIN VARIEDAD	S	5,62	0,00
2633935	14-026-011-00054-001	101000	OLIVAR-SIN VARIEDAD	S	6,23	0,00
2633930	14-026-011-00364-001	101000	OLIVAR-SIN VARIEDAD	S	3,81	0,00
2633921	14-026-016-00019-018	101000	OLIVAR-SIN VARIEDAD	S	7,51	0,00
2633924	14-026-016-00019-019	101000	OLIVAR-SIN VARIEDAD	S	10,63	0,00
2633914	14-026-016-00019-033	101000	OLIVAR-SIN VARIEDAD	S	1,35	0,00
2633920	14-026-016-00019-052	101000	OLIVAR-SIN VARIEDAD	S	1,80	0,00
2633908	14-026-016-00019-054	101000	OLIVAR-SIN VARIEDAD	S	0,35	0,00
2633919	14-026-016-00020-001	101000	OLIVAR-SIN VARIEDAD	S	2,09	0,00
2633922	14-026-016-00021-001	101000	OLIVAR-SIN VARIEDAD	S	0,36	0,00
2633933	14-026-016-00023-002	101000	OLIVAR-SIN VARIEDAD	S	2,05	0,00
2633918	14-026-016-00023-002	101000	OLIVAR-SIN VARIEDAD	S	0,99	0,00
2633925	14-026-016-00029-004	101000	OLIVAR-SIN VARIEDAD	S	4,49	0,00
2633911	14-026-016-00029-005	101000	OLIVAR-SIN VARIEDAD	S	0,88	0,00
2633909	14-026-016-00029-007	101000	OLIVAR-SIN VARIEDAD	S	0,50	0,00
2633910	14-026-016-00040-001	101000	OLIVAR-SIN VARIEDAD	S	7,29	0,00
2633942	14-026-016-00103-005	101000	OLIVAR-SIN VARIEDAD	S	3,27	0,00
2633941	14-026-016-00103-007	101000	OLIVAR-SIN VARIEDAD	S	2,31	0,00
2633945	14-026-016-00103-009	101000	OLIVAR-SIN VARIEDAD	S	0,15	0,00

**Mayor pendiente media****PUNTOS:** 3,00 27.57%

<u>REF.</u>	<u>REFERENCIA SIGPAC</u>	<u>CULTIVO</u>	<u>DESCRIPCIÓN CULTIVO</u>	<u>S/R</u>	<u>PENDIENTE</u> <u>MEDIA (%)</u>	<u>SUP.</u> <u>COMPROM.</u> <u>(ha)</u>
2633939	14-026-011-00050-004	101000	OLIVAR-SIN VARIEDAD	S	21,87	1,38
2633937	14-026-011-00050-009	101000	OLIVAR-SIN VARIEDAD	S	26,21	1,39
2633940	14-026-011-00051-001	101000	OLIVAR-SIN VARIEDAD	S	25,35	5,59
2633938	14-026-011-00052-008	101000	OLIVAR-SIN VARIEDAD	S	25,02	0,03
2633943	14-026-011-00052-010	101000	OLIVAR-SIN VARIEDAD	S	25,63	6,83
2633931	14-026-011-00052-012	101000	OLIVAR-SIN VARIEDAD	S	28,18	5,62
2633935	14-026-011-00054-001	101000	OLIVAR-SIN VARIEDAD	S	32,69	6,23
2633930	14-026-011-00364-001	101000	OLIVAR-SIN VARIEDAD	S	22,36	3,81
2633921	14-026-016-00019-018	101000	OLIVAR-SIN VARIEDAD	S	22,44	7,51
2633924	14-026-016-00019-019	101000	OLIVAR-SIN VARIEDAD	S	32,24	10,63
2633914	14-026-016-00019-033	101000	OLIVAR-SIN VARIEDAD	S	23,30	1,35
2633920	14-026-016-00019-052	101000	OLIVAR-SIN VARIEDAD	S	24,13	1,80
2633908	14-026-016-00019-054	101000	OLIVAR-SIN VARIEDAD	S	26,89	0,35
2633919	14-026-016-00020-001	101000	OLIVAR-SIN VARIEDAD	S	21,49	2,09
2633922	14-026-016-00021-001	101000	OLIVAR-SIN VARIEDAD	S	21,26	0,36
2633933	14-026-016-00023-002	101000	OLIVAR-SIN VARIEDAD	S	20,94	2,05
2633918	14-026-016-00023-002	101000	OLIVAR-SIN VARIEDAD	S	20,94	0,99
2633925	14-026-016-00029-004	101000	OLIVAR-SIN VARIEDAD	S	33,90	4,49

REF.	REFERENCIA SIGPAC	CULTIVO	DESCRIPCIÓN CULTIVO	S/R	PENDIENTE	SUP.
					MEDIA (%)	COMPROM.
					(ha)	(ha)
2633911	14-026-016-00029-005	101000	OLIVAR-SIN VARIEDAD	S	29,36	0,88
2633909	14-026-016-00029-007	101000	OLIVAR-SIN VARIEDAD	S	26,19	0,50
2633910	14-026-016-00040-001	101000	OLIVAR-SIN VARIEDAD	S	31,19	7,29
2633942	14-026-016-00103-005	101000	OLIVAR-SIN VARIEDAD	S	23,70	3,27
2633941	14-026-016-00103-007	101000	OLIVAR-SIN VARIEDAD	S	33,54	2,31
2633945	14-026-016-00103-009	101000	OLIVAR-SIN VARIEDAD	S	24,13	0,15

## Porcentaje de superficie determinada en Red Natura 2000

PUNTOS: 0,00 0.0%

REF.	REFERENCIA SIGPAC	CULTIVO	DESCRIPCIÓN CULTIVO	S/R	SUP.	SUP.
					COMPROM.	CUMPLE
					(ha)	(ha)
2633939	14-026-011-00050-004	101000	OLIVAR-SIN VARIEDAD	S	1,38	0,00
2633937	14-026-011-00050-009	101000	OLIVAR-SIN VARIEDAD	S	1,39	0,00
2633940	14-026-011-00051-001	101000	OLIVAR-SIN VARIEDAD	S	5,59	0,00
2633938	14-026-011-00052-008	101000	OLIVAR-SIN VARIEDAD	S	0,03	0,00
2633943	14-026-011-00052-010	101000	OLIVAR-SIN VARIEDAD	S	6,83	0,00
2633931	14-026-011-00052-012	101000	OLIVAR-SIN VARIEDAD	S	5,62	0,00
2633935	14-026-011-00054-001	101000	OLIVAR-SIN VARIEDAD	S	6,23	0,00
2633930	14-026-011-00364-001	101000	OLIVAR-SIN VARIEDAD	S	3,81	0,00
2633921	14-026-016-00019-018	101000	OLIVAR-SIN VARIEDAD	S	7,51	0,00
2633924	14-026-016-00019-019	101000	OLIVAR-SIN VARIEDAD	S	10,63	0,00
2633914	14-026-016-00019-033	101000	OLIVAR-SIN VARIEDAD	S	1,35	0,00
2633920	14-026-016-00019-052	101000	OLIVAR-SIN VARIEDAD	S	1,80	0,00
2633908	14-026-016-00019-054	101000	OLIVAR-SIN VARIEDAD	S	0,35	0,00
2633919	14-026-016-00020-001	101000	OLIVAR-SIN VARIEDAD	S	2,09	0,00
2633922	14-026-016-00021-001	101000	OLIVAR-SIN VARIEDAD	S	0,36	0,00
2633933	14-026-016-00023-002	101000	OLIVAR-SIN VARIEDAD	S	2,05	0,00
2633918	14-026-016-00023-002	101000	OLIVAR-SIN VARIEDAD	S	0,99	0,00
2633925	14-026-016-00029-004	101000	OLIVAR-SIN VARIEDAD	S	4,49	0,00
2633911	14-026-016-00029-005	101000	OLIVAR-SIN VARIEDAD	S	0,88	0,00
2633909	14-026-016-00029-007	101000	OLIVAR-SIN VARIEDAD	S	0,50	0,00
2633910	14-026-016-00040-001	101000	OLIVAR-SIN VARIEDAD	S	7,29	0,00
2633942	14-026-016-00103-005	101000	OLIVAR-SIN VARIEDAD	S	3,27	0,00
2633941	14-026-016-00103-007	101000	OLIVAR-SIN VARIEDAD	S	2,31	0,00
2633945	14-026-016-00103-009	101000	OLIVAR-SIN VARIEDAD	S	0,15	0,00



<u>APELLIDOS Y NOMBRE / RAZÓN SOCIAL</u>		<u>NIF</u>	<u>EXPEDIENTE</u>	<u>SUP. COMPROMETIDA</u>				
				<u>(ha)</u>				
MUÑOZ POZUELO FRANCISCA MARIA		75701947T	3045089	7.51				
<b>RESOLUCIÓN</b>								
<b>ADMITIDO</b>								
<b>IMPORTES POR ANUALIDAD</b>								
		<b>2015</b>	<b>2016</b>	<b>2017</b>	<b>2018</b>	<b>2019</b>		
<b>IMPORTE MÁXIMO SUBVENCIONABLE</b>		857,19 €	857,19 €	857,19 €	857,19 €	857,19 €		
<b>IMPORTE MEDIO DE TRANSFERENCIA (€/ha)</b>		114,14 €	114,14 €	114,14 €	114,14 €	114,14 €		
<b>RECINTOS COMPROMETIDOS</b>								
<u>REF.</u>	<u>REFERENCIA SIGPAC</u>	<u>CULTIVO</u>	<u>DESCRIPCIÓN CULTIVO</u>	<u>PEND. MEDIA</u>	<u>SUP. DEC. ADMIN.</u>	<u>SUP. CERT.</u>	<u>SUP. CAMPO</u>	<u>SUP. COMPROM.</u>
				<u>S/R</u>	<u>(%)</u>	<u>(ha)</u>	<u>(ha)</u>	<u>(ha)</u>
2682936	14-054-054-00104-001	101000	OLIVAR-SIN VARIEDAD	S	42,44	0,34	0,34	0,34
2682937	14-054-054-00053-001	101000	OLIVAR-SIN VARIEDAD	S	29,51	1,61	1,61	1,61
2682938	14-054-054-00029-002	101000	OLIVAR-SIN VARIEDAD	S	32,27	5,56	5,56	5,56

**RESUMEN CRITERIOS DE SELECCIÓN**

<b>10.1.12 Agricultura de montaña con orientación ecológica en olivar</b>		<b>PUNTOS: 10,00</b>	
		<b>PUNTOS</b>	
<b>Solicitantes de la medida 11, específica para la conversión o mantenimiento en agricultura ecológica</b>		3,00	S
<b>Porcentaje de superficie determinada en zonas con limitaciones naturales u otras limitaciones específicas ubicadas en las zonas de montaña</b>		4,00	100.0%
<b>Porcentaje de superficie determinada situada en zonas RAMSAR</b>		0,00	0.0%
<b>Porcentaje de superficie determinada en zonas vulnerables a la contaminación por nitratos</b>		0,00	0.0%
<b>Mayor pendiente media</b>		3,00	32.14%
<b>Porcentaje de superficie determinada en Red Natura 2000</b>		0,00	0.0%



**DETALLE CRITERIOS DE SELECCIÓN****10.1.12 Agricultura de montaña con orientación ecológica en olivar****PUNTOS:** 10,00**Solicitantes de la medida 11, específica para la conversión o mantenimiento en agricultura ecológica****PUNTOS:** 3,00 S**Porcentaje de superficie determinada en zonas con limitaciones naturales u otras limitaciones específicas ubicadas en las zonas de montaña****PUNTOS:** 4,00 100.0%

<u>REF.</u>	<u>REFERENCIA SIGPAC</u>	<u>CULTIVO</u>	<u>DESCRIPCIÓN CULTIVO</u>	<u>S/R</u>	<u>SUP. COMPROM.</u> <u>(ha)</u>	<u>SUP. CUMPLE</u> <u>(ha)</u>
2682938	14-054-054-00029-002	101000	OLIVAR-SIN VARIEDAD	S	5,56	5,56
2682937	14-054-054-00053-001	101000	OLIVAR-SIN VARIEDAD	S	1,61	1,61
2682936	14-054-054-00104-001	101000	OLIVAR-SIN VARIEDAD	S	0,34	0,34

**Porcentaje de superficie determinada situada en zonas RAMSAR****PUNTOS:** 0,00 0.0%

<u>REF.</u>	<u>REFERENCIA SIGPAC</u>	<u>CULTIVO</u>	<u>DESCRIPCIÓN CULTIVO</u>	<u>S/R</u>	<u>SUP. COMPROM.</u> <u>(ha)</u>	<u>SUP. CUMPLE</u> <u>(ha)</u>
2682938	14-054-054-00029-002	101000	OLIVAR-SIN VARIEDAD	S	5,56	0,00
2682937	14-054-054-00053-001	101000	OLIVAR-SIN VARIEDAD	S	1,61	0,00
2682936	14-054-054-00104-001	101000	OLIVAR-SIN VARIEDAD	S	0,34	0,00

**Porcentaje de superficie determinada en zonas vulnerables a la contaminación por nitratos****PUNTOS:** 0,00 0.0%

<u>REF.</u>	<u>REFERENCIA SIGPAC</u>	<u>CULTIVO</u>	<u>DESCRIPCIÓN CULTIVO</u>	<u>S/R</u>	<u>SUP. COMPROM.</u> <u>(ha)</u>	<u>SUP. CUMPLE</u> <u>(ha)</u>
2682938	14-054-054-00029-002	101000	OLIVAR-SIN VARIEDAD	S	5,56	0,00
2682937	14-054-054-00053-001	101000	OLIVAR-SIN VARIEDAD	S	1,61	0,00
2682936	14-054-054-00104-001	101000	OLIVAR-SIN VARIEDAD	S	0,34	0,00

**Mayor pendiente media****PUNTOS:** 3,00 32.14%

<u>REF.</u>	<u>REFERENCIA SIGPAC</u>	<u>CULTIVO</u>	<u>DESCRIPCIÓN CULTIVO</u>	<u>S/R</u>	<u>PENDIENTE MEDIA (%)</u>	<u>SUP. COMPROM.</u> <u>(ha)</u>
2682938	14-054-054-00029-002	101000	OLIVAR-SIN VARIEDAD	S	32,27	5,56
2682937	14-054-054-00053-001	101000	OLIVAR-SIN VARIEDAD	S	29,51	1,61
2682936	14-054-054-00104-001	101000	OLIVAR-SIN VARIEDAD	S	42,44	0,34

**Porcentaje de superficie determinada en Red Natura 2000****PUNTOS:** 0,00 0.0%

<u>REF.</u>	<u>REFERENCIA SIGPAC</u>	<u>CULTIVO</u>	<u>DESCRIPCIÓN CULTIVO</u>	<u>S/R</u>	<u>SUP. COMPROM.</u> <u>(ha)</u>	<u>SUP. CUMPLE</u> <u>(ha)</u>
2682938	14-054-054-00029-002	101000	OLIVAR-SIN VARIEDAD	S	5,56	0,00
2682937	14-054-054-00053-001	101000	OLIVAR-SIN VARIEDAD	S	1,61	0,00
2682936	14-054-054-00104-001	101000	OLIVAR-SIN VARIEDAD	S	0,34	0,00



<u>APELLIDOS Y NOMBRE / RAZÓN SOCIAL</u>		<u>NIF</u>	<u>EXPEDIENTE</u>	<u>SUP. COMPROMETIDA</u>				
				<u>(ha)</u>				
MUÑOZ ROMERO JUAN		30198859C	3039411	50.03				
<b>RESOLUCIÓN</b>								
<b>ADMITIDO</b>								
<b>IMPORTE POR ANUALIDAD</b>								
		<b>2015</b>	<b>2016</b>	<b>2017</b>	<b>2018</b>	<b>2019</b>		
<b>IMPORTE MÁXIMO SUBVENCIONABLE</b>		5.252,72 €	5.252,72 €	5.252,72 €	5.252,72 €	5.252,72 €		
<b>IMPORTE MEDIO DE TRANSFERENCIA (€/ha)</b>		104,99 €	104,99 €	104,99 €	104,99 €	104,99 €		
<b>RECINTOS COMPROMETIDOS</b>								
<u>REF.</u>	<u>REFERENCIA SIGPAC</u>	<u>CULTIVO</u>	<u>DESCRIPCIÓN CULTIVO</u>	<u>PEND. MEDIA</u>	<u>SUP. DEC. ADMIN.</u>	<u>SUP. CERT.</u>	<u>SUP. CAMPO</u>	<u>SUP. COMPROM.</u>
				<u>S/R</u>	<u>(%)</u>	<u>(ha)</u>	<u>(ha)</u>	<u>(ha)</u>
2656794	14-054-043-00022-005	101000	OLIVAR-SIN VARIEDAD	S	39,75	9,90	9,90	9,90
2656795	14-054-043-00103-001	101000	OLIVAR-SIN VARIEDAD	S	39,78	3,30	3,30	3,16
2656796	14-054-043-00096-003	101000	OLIVAR-SIN VARIEDAD	S	22,52	9,94	9,94	7,57
2656797	14-054-043-00094-001	101000	OLIVAR-SIN VARIEDAD	S	27,41	22,82	22,82	20,50
2656800	14-054-044-00055-001	101000	OLIVAR-SIN VARIEDAD	S	40,65	0,34	0,34	0,34
2656801	14-054-044-00173-006	101000	OLIVAR-SIN VARIEDAD	S	30,26	5,86	5,86	5,54
2656802	14-054-043-00105-003	101000	OLIVAR-SIN VARIEDAD	S	26,94	0,09	0,09	0,05
2656803	14-054-043-00104-002	101000	OLIVAR-SIN VARIEDAD	S	29,79	0,04	0,04	0,04
2656804	14-054-043-00105-002	101000	OLIVAR-SIN VARIEDAD	S	31,00	0,50	0,50	0,44
2656806	14-054-043-00024-003	101000	OLIVAR-SIN VARIEDAD	S	26,68	2,48	2,48	2,48
2656808	14-054-043-00105-004	101000	OLIVAR-SIN VARIEDAD	S	22,88	0,12	0,12	0,00
2656810	14-054-044-00011-002	101000	OLIVAR-SIN VARIEDAD	S	21,75	0,01	0,01	0,01

**RESUMEN CRITERIOS DE SELECCIÓN****10.1.12 Agricultura de montaña con orientación ecológica en olivar****PUNTOS: 10,00**

	<u>PUNTOS</u>	
<b>Solicitantes de la medida 11, específica para la conversión o mantenimiento en agricultura ecológica</b>	3,00	S
<b>Porcentaje de superficie determinada en zonas con limitaciones naturales u otras limitaciones específicas ubicadas en las zonas de montaña</b>	4,00	100.0%
<b>Porcentaje de superficie determinada situada en zonas RAMSAR</b>	0,00	0.0%
<b>Porcentaje de superficie determinada en zonas vulnerables a la contaminación por nitratos</b>	0,00	0.0%
<b>Mayor pendiente media</b>	3,00	30.29%
<b>Porcentaje de superficie determinada en Red Natura 2000</b>	0,00	0.0%





**DETALLE CRITERIOS DE SELECCIÓN****10.1.12 Agricultura de montaña con orientación ecológica en olivar****PUNTOS:** 10,00**Solicitantes de la medida 11, específica para la conversión o mantenimiento en agricultura ecológica****PUNTOS:** 3,00 S**Porcentaje de superficie determinada en zonas con limitaciones naturales u otras limitaciones específicas ubicadas en las zonas de montaña****PUNTOS:** 4,00 100.0%

<u>REF.</u>	<u>REFERENCIA SIGPAC</u>	<u>CULTIVO DESCRIPCIÓN CULTIVO</u>	<u>S/R</u>	<u>SUP. COMPROM.</u> <u>(ha)</u>	<u>SUP. CUMPLE</u> <u>(ha)</u>
2656794	14-054-043-00022-005	101000 OLIVAR-SIN VARIEDAD	S	9,90	9,90
2656806	14-054-043-00024-003	101000 OLIVAR-SIN VARIEDAD	S	2,48	2,48
2656797	14-054-043-00094-001	101000 OLIVAR-SIN VARIEDAD	S	20,50	20,50
2656796	14-054-043-00096-003	101000 OLIVAR-SIN VARIEDAD	S	7,57	7,57
2656795	14-054-043-00103-001	101000 OLIVAR-SIN VARIEDAD	S	3,16	3,16
2656803	14-054-043-00104-002	101000 OLIVAR-SIN VARIEDAD	S	0,04	0,04
2656804	14-054-043-00105-002	101000 OLIVAR-SIN VARIEDAD	S	0,44	0,44
2656802	14-054-043-00105-003	101000 OLIVAR-SIN VARIEDAD	S	0,05	0,05
2656808	14-054-043-00105-004	101000 OLIVAR-SIN VARIEDAD	S	0,00	0,00
2656810	14-054-044-00011-002	101000 OLIVAR-SIN VARIEDAD	S	0,01	0,01
2656800	14-054-044-00055-001	101000 OLIVAR-SIN VARIEDAD	S	0,34	0,34
2656801	14-054-044-00173-006	101000 OLIVAR-SIN VARIEDAD	S	5,54	5,54

**Porcentaje de superficie determinada situada en zonas RAMSAR****PUNTOS:** 0,00 0.0%

<u>REF.</u>	<u>REFERENCIA SIGPAC</u>	<u>CULTIVO DESCRIPCIÓN CULTIVO</u>	<u>S/R</u>	<u>SUP. COMPROM.</u> <u>(ha)</u>	<u>SUP. CUMPLE</u> <u>(ha)</u>
2656794	14-054-043-00022-005	101000 OLIVAR-SIN VARIEDAD	S	9,90	0,00
2656806	14-054-043-00024-003	101000 OLIVAR-SIN VARIEDAD	S	2,48	0,00
2656797	14-054-043-00094-001	101000 OLIVAR-SIN VARIEDAD	S	20,50	0,00
2656796	14-054-043-00096-003	101000 OLIVAR-SIN VARIEDAD	S	7,57	0,00
2656795	14-054-043-00103-001	101000 OLIVAR-SIN VARIEDAD	S	3,16	0,00
2656803	14-054-043-00104-002	101000 OLIVAR-SIN VARIEDAD	S	0,04	0,00
2656804	14-054-043-00105-002	101000 OLIVAR-SIN VARIEDAD	S	0,44	0,00
2656802	14-054-043-00105-003	101000 OLIVAR-SIN VARIEDAD	S	0,05	0,00
2656808	14-054-043-00105-004	101000 OLIVAR-SIN VARIEDAD	S	0,00	0,00
2656810	14-054-044-00011-002	101000 OLIVAR-SIN VARIEDAD	S	0,01	0,00
2656800	14-054-044-00055-001	101000 OLIVAR-SIN VARIEDAD	S	0,34	0,00
2656801	14-054-044-00173-006	101000 OLIVAR-SIN VARIEDAD	S	5,54	0,00

**Porcentaje de superficie determinada en zonas vulnerables a la contaminación por nitratos****PUNTOS:** 0,00 0.0%

<u>REF.</u>	<u>REFERENCIA SIGPAC</u>	<u>CULTIVO DESCRIPCIÓN CULTIVO</u>	<u>S/R</u>	<u>SUP. COMPROM.</u> <u>(ha)</u>	<u>SUP. CUMPLE</u> <u>(ha)</u>
2656794	14-054-043-00022-005	101000 OLIVAR-SIN VARIEDAD	S	9,90	0,00
2656806	14-054-043-00024-003	101000 OLIVAR-SIN VARIEDAD	S	2,48	0,00
2656797	14-054-043-00094-001	101000 OLIVAR-SIN VARIEDAD	S	20,50	0,00
2656796	14-054-043-00096-003	101000 OLIVAR-SIN VARIEDAD	S	7,57	0,00
2656795	14-054-043-00103-001	101000 OLIVAR-SIN VARIEDAD	S	3,16	0,00
2656803	14-054-043-00104-002	101000 OLIVAR-SIN VARIEDAD	S	0,04	0,00
2656804	14-054-043-00105-002	101000 OLIVAR-SIN VARIEDAD	S	0,44	0,00
2656802	14-054-043-00105-003	101000 OLIVAR-SIN VARIEDAD	S	0,05	0,00
2656808	14-054-043-00105-004	101000 OLIVAR-SIN VARIEDAD	S	0,00	0,00
2656810	14-054-044-00011-002	101000 OLIVAR-SIN VARIEDAD	S	0,01	0,00
2656800	14-054-044-00055-001	101000 OLIVAR-SIN VARIEDAD	S	0,34	0,00
2656801	14-054-044-00173-006	101000 OLIVAR-SIN VARIEDAD	S	5,54	0,00

**Mayor pendiente media****PUNTOS:** 3,00 30.29%

REF.	REFERENCIA SIGPAC	CULTIVO	DESCRIPCIÓN CULTIVO	S/R	PENDIENTE	SUP.
					MEDIA (%)	COMPROM. (ha)
2656794	14-054-043-00022-005	101000	OLIVAR-SIN VARIEDAD	S	39,75	9,90
2656806	14-054-043-00024-003	101000	OLIVAR-SIN VARIEDAD	S	26,68	2,48
2656797	14-054-043-00094-001	101000	OLIVAR-SIN VARIEDAD	S	27,41	20,50
2656796	14-054-043-00096-003	101000	OLIVAR-SIN VARIEDAD	S	22,52	7,57
2656795	14-054-043-00103-001	101000	OLIVAR-SIN VARIEDAD	S	39,78	3,16
2656803	14-054-043-00104-002	101000	OLIVAR-SIN VARIEDAD	S	29,79	0,04
2656804	14-054-043-00105-002	101000	OLIVAR-SIN VARIEDAD	S	31,00	0,44
2656802	14-054-043-00105-003	101000	OLIVAR-SIN VARIEDAD	S	26,94	0,05
2656808	14-054-043-00105-004	101000	OLIVAR-SIN VARIEDAD	S	22,88	0,00
2656810	14-054-044-00011-002	101000	OLIVAR-SIN VARIEDAD	S	21,75	0,01
2656800	14-054-044-00055-001	101000	OLIVAR-SIN VARIEDAD	S	40,65	0,34
2656801	14-054-044-00173-006	101000	OLIVAR-SIN VARIEDAD	S	30,26	5,54

## Porcentaje de superficie determinada en Red Natura 2000

PUNTOS: 0,00 0.0%

REF.	REFERENCIA SIGPAC	CULTIVO	DESCRIPCIÓN CULTIVO	S/R	SUP.	SUP.
					COMPROM. (ha)	CUMPLE (ha)
2656794	14-054-043-00022-005	101000	OLIVAR-SIN VARIEDAD	S	9,90	0,00
2656806	14-054-043-00024-003	101000	OLIVAR-SIN VARIEDAD	S	2,48	0,00
2656797	14-054-043-00094-001	101000	OLIVAR-SIN VARIEDAD	S	20,50	0,00
2656796	14-054-043-00096-003	101000	OLIVAR-SIN VARIEDAD	S	7,57	0,00
2656795	14-054-043-00103-001	101000	OLIVAR-SIN VARIEDAD	S	3,16	0,00
2656803	14-054-043-00104-002	101000	OLIVAR-SIN VARIEDAD	S	0,04	0,00
2656804	14-054-043-00105-002	101000	OLIVAR-SIN VARIEDAD	S	0,44	0,00
2656802	14-054-043-00105-003	101000	OLIVAR-SIN VARIEDAD	S	0,05	0,00
2656808	14-054-043-00105-004	101000	OLIVAR-SIN VARIEDAD	S	0,00	0,00
2656810	14-054-044-00011-002	101000	OLIVAR-SIN VARIEDAD	S	0,01	0,00
2656800	14-054-044-00055-001	101000	OLIVAR-SIN VARIEDAD	S	0,34	0,00
2656801	14-054-044-00173-006	101000	OLIVAR-SIN VARIEDAD	S	5,54	0,00



<u>APELLIDOS Y NOMBRE / RAZÓN SOCIAL</u>		<u>NIF</u>	<u>EXPEDIENTE</u>	<u>SUP. COMPROMETIDA</u>				
				<u>(ha)</u>				
MUÑOZ RUIZ ROSALIA Y HNA. S.C.P.		J14117741	3045262	59.59				
<b>RESOLUCIÓN</b>								
<b>ADMITIDO</b>								
<b>IMPORTE POR ANUALIDAD</b>								
		<b>2015</b>	<b>2016</b>	<b>2017</b>	<b>2018</b>	<b>2019</b>		
<b>IMPORTE MÁXIMO SUBVENCIONABLE</b>		5.906,74 €	5.906,74 €	5.906,74 €	5.906,74 €	5.906,74 €		
<b>IMPORTE MEDIO DE TRANSFERENCIA (€/ha)</b>		99,12 €	99,12 €	99,12 €	99,12 €	99,12 €		
<b>RECINTOS COMPROMETIDOS</b>								
<u>REF.</u>	<u>REFERENCIA SIGPAC</u>	<u>CULTIVO</u>	<u>DESCRIPCIÓN CULTIVO</u>	<u>PEND. MEDIA</u>	<u>SUP. DEC. ADMIN.</u>	<u>SUP. CERT.</u>	<u>SUP. CAMPO</u>	<u>SUP. COMPROM.</u>
				<u>S/R</u>	<u>(%)</u>	<u>(ha)</u>	<u>(ha)</u>	<u>(ha)</u>
2684604	14-003-037-00010-003	101000	OLIVAR-SIN VARIEDAD	S	33,50	5,81	5,81	5,81
2684605	14-003-037-00002-003	101000	OLIVAR-SIN VARIEDAD	S	25,14	46,28	46,28	46,28
2684606	14-003-037-00055-002	101000	OLIVAR-SIN VARIEDAD	S	26,49	5,20	5,20	5,20
2684607	14-003-037-00054-002	101000	OLIVAR-SIN VARIEDAD	S	28,10	2,30	2,30	2,30

**RESUMEN CRITERIOS DE SELECCIÓN**

<b>10.1.12 Agricultura de montaña con orientación ecológica en olivar</b>		<b>PUNTOS: 10,00</b>	
		<b>PUNTOS</b>	
Solicitantes de la medida 11, específica para la conversión o mantenimiento en agricultura ecológica		3,00	S
Porcentaje de superficie determinada en zonas con limitaciones naturales u otras limitaciones específicas ubicadas en las zonas de montaña		4,00	100.0%
Porcentaje de superficie determinada situada en zonas RAMSAR		0,00	0.0%
Porcentaje de superficie determinada en zonas vulnerables a la contaminación por nitratos		0,00	0.0%
Mayor pendiente media		3,00	26.19%
Porcentaje de superficie determinada en Red Natura 2000		0,00	0.0%



**DETALLE CRITERIOS DE SELECCIÓN****10.1.12 Agricultura de montaña con orientación ecológica en olivar****PUNTOS:** 10,00**Solicitantes de la medida 11, específica para la conversión o mantenimiento en agricultura ecológica****PUNTOS:** 3,00 S**Porcentaje de superficie determinada en zonas con limitaciones naturales u otras limitaciones específicas ubicadas en las zonas de montaña****PUNTOS:** 4,00 100.0%

<u>REF.</u>	<u>REFERENCIA SIGPAC</u>	<u>CULTIVO DESCRIPCIÓN CULTIVO</u>	<u>S/R</u>	<u>SUP. COMPROM.</u> <u>(ha)</u>	<u>SUP. CUMPLE</u> <u>(ha)</u>
2684605	14-003-037-00002-003	101000 OLIVAR-SIN VARIEDAD	S	46,28	46,28
2684604	14-003-037-00010-003	101000 OLIVAR-SIN VARIEDAD	S	5,81	5,81
2684607	14-003-037-00054-002	101000 OLIVAR-SIN VARIEDAD	S	2,30	2,30
2684606	14-003-037-00055-002	101000 OLIVAR-SIN VARIEDAD	S	5,20	5,20

**Porcentaje de superficie determinada situada en zonas RAMSAR****PUNTOS:** 0,00 0.0%

<u>REF.</u>	<u>REFERENCIA SIGPAC</u>	<u>CULTIVO DESCRIPCIÓN CULTIVO</u>	<u>S/R</u>	<u>SUP. COMPROM.</u> <u>(ha)</u>	<u>SUP. CUMPLE</u> <u>(ha)</u>
2684605	14-003-037-00002-003	101000 OLIVAR-SIN VARIEDAD	S	46,28	0,00
2684604	14-003-037-00010-003	101000 OLIVAR-SIN VARIEDAD	S	5,81	0,00
2684607	14-003-037-00054-002	101000 OLIVAR-SIN VARIEDAD	S	2,30	0,00
2684606	14-003-037-00055-002	101000 OLIVAR-SIN VARIEDAD	S	5,20	0,00

**Porcentaje de superficie determinada en zonas vulnerables a la contaminación por nitratos****PUNTOS:** 0,00 0.0%

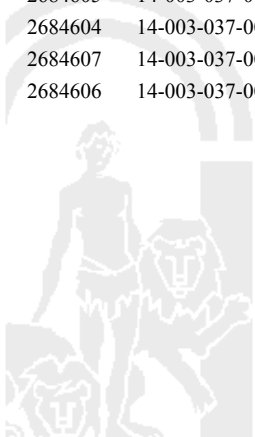
<u>REF.</u>	<u>REFERENCIA SIGPAC</u>	<u>CULTIVO DESCRIPCIÓN CULTIVO</u>	<u>S/R</u>	<u>SUP. COMPROM.</u> <u>(ha)</u>	<u>SUP. CUMPLE</u> <u>(ha)</u>
2684605	14-003-037-00002-003	101000 OLIVAR-SIN VARIEDAD	S	46,28	0,00
2684604	14-003-037-00010-003	101000 OLIVAR-SIN VARIEDAD	S	5,81	0,00
2684607	14-003-037-00054-002	101000 OLIVAR-SIN VARIEDAD	S	2,30	0,00
2684606	14-003-037-00055-002	101000 OLIVAR-SIN VARIEDAD	S	5,20	0,00

**Mayor pendiente media****PUNTOS:** 3,00 26.19%

<u>REF.</u>	<u>REFERENCIA SIGPAC</u>	<u>CULTIVO DESCRIPCIÓN CULTIVO</u>	<u>S/R</u>	<u>PENDIENTE MEDIA (%)</u>	<u>SUP. COMPROM.</u> <u>(ha)</u>
2684605	14-003-037-00002-003	101000 OLIVAR-SIN VARIEDAD	S	25,14	46,28
2684604	14-003-037-00010-003	101000 OLIVAR-SIN VARIEDAD	S	33,50	5,81
2684607	14-003-037-00054-002	101000 OLIVAR-SIN VARIEDAD	S	28,10	2,30
2684606	14-003-037-00055-002	101000 OLIVAR-SIN VARIEDAD	S	26,49	5,20

**Porcentaje de superficie determinada en Red Natura 2000****PUNTOS:** 0,00 0.0%

<u>REF.</u>	<u>REFERENCIA SIGPAC</u>	<u>CULTIVO DESCRIPCIÓN CULTIVO</u>	<u>S/R</u>	<u>SUP. COMPROM.</u> <u>(ha)</u>	<u>SUP. CUMPLE</u> <u>(ha)</u>
2684605	14-003-037-00002-003	101000 OLIVAR-SIN VARIEDAD	S	46,28	0,00
2684604	14-003-037-00010-003	101000 OLIVAR-SIN VARIEDAD	S	5,81	0,00
2684607	14-003-037-00054-002	101000 OLIVAR-SIN VARIEDAD	S	2,30	0,00
2684606	14-003-037-00055-002	101000 OLIVAR-SIN VARIEDAD	S	5,20	0,00



<u>APELLIDOS Y NOMBRE / RAZÓN SOCIAL</u>		<u>NIF</u>	<u>EXPEDIENTE</u>	<u>SUP. COMPROMETIDA</u>				
				<u>(ha)</u>				
MUÑOZ SANCHEZ JOSE AGGEO TOMAS		30112510J	3041139	26.4				
<b>RESOLUCIÓN</b>								
<b>ADMITIDO</b>								
<b>IMPORTE POR ANUALIDAD</b>								
		<b>2015</b>	<b>2016</b>	<b>2017</b>	<b>2018</b>	<b>2019</b>		
<b>IMPORTE MÁXIMO SUBVENCIONABLE</b>		3.013,30 €	3.013,30 €	3.013,30 €	3.013,30 €	3.013,30 €		
<b>IMPORTE MEDIO DE TRANSFERENCIA (€/ha)</b>		114,14 €	114,14 €	114,14 €	114,14 €	114,14 €		
<b>RECINTOS COMPROMETIDOS</b>								
<u>REF.</u>	<u>REFERENCIA SIGPAC</u>	<u>CULTIVO</u>	<u>DESCRIPCIÓN CULTIVO</u>	<u>PEND. MEDIA</u>	<u>SUP. DEC. ADMIN.</u>	<u>SUP. CERT.</u>	<u>SUP. CAMPO</u>	<u>SUP. COMPROM.</u>
				<u>S/R</u>	<u>(%)</u>	<u>(ha)</u>	<u>(ha)</u>	<u>(ha)</u>
2650365	14-054-053-00093-001	101000	OLIVAR-SIN VARIEDAD	S	43,28	12,73	12,73	12,73
2650366	14-054-055-00102-004	101000	OLIVAR-SIN VARIEDAD	S	30,18	2,57	2,57	2,57
2650367	14-054-055-00107-001	101000	OLIVAR-SIN VARIEDAD	S	47,39	3,28	3,28	3,28
2650368	14-054-055-00108-001	101000	OLIVAR-SIN VARIEDAD	S	46,04	0,01	0,01	0,01
2650369	14-054-053-00093-003	101000	OLIVAR-SIN VARIEDAD	S	37,63	4,78	4,78	4,78
2650372	14-054-055-00102-002	101000	OLIVAR-SIN VARIEDAD	S	28,21	3,03	3,04	3,03

**INCIDENCIAS****INCIDENCIA DESCRIPCIÓN**

80403 Explotación no inscrita en SIPEA (anexo I, Orden 26 mayo 2015)  
 Ref:2650370 Recinto:14-054-053-00093-004 Cultivo:101000 OLIVAR-SIN VARIEDAD Secano  
 Ref:2650371 Recinto:14-054-053-00093-006 Cultivo:101000 OLIVAR-SIN VARIEDAD Secano

**RESUMEN CRITERIOS DE SELECCIÓN**

**10.1.12 Agricultura de montaña con orientación ecológica en olivar** PUNTOS: 13,58

	<b>PUNTOS</b>	
Solicitantes de la medida 11, específica para la conversión o mantenimiento en agricultura ecológica	3,00	S
Porcentaje de superficie determinada en zonas con limitaciones naturales u otras limitaciones específicas ubicadas en las zonas de montaña	4,00	100.0%
Porcentaje de superficie determinada situada en zonas RAMSAR	0,00	0.0%
Porcentaje de superficie determinada en zonas vulnerables a la contaminación por nitratos	0,00	0.0%
Mayor pendiente media	3,00	39.76%
Porcentaje de superficie determinada en Red Natura 2000	3,58	57.95%



**DETALLE CRITERIOS DE SELECCIÓN****10.1.12 Agricultura de montaña con orientación ecológica en olivar****PUNTOS:** 13,58**Solicitantes de la medida 11, específica para la conversión o mantenimiento en agricultura ecológica****PUNTOS:** 3,00 S**Porcentaje de superficie determinada en zonas con limitaciones naturales u otras limitaciones específicas ubicadas en las zonas de montaña****PUNTOS:** 4,00 100.0%

<u>REF.</u>	<u>REFERENCIA SIGPAC</u>	<u>CULTIVO DESCRIPCIÓN CULTIVO</u>	<u>S/R</u>	<u>SUP. COMPROM.</u> <u>(ha)</u>	<u>SUP. CUMPLE</u> <u>(ha)</u>
2650365	14-054-053-00093-001	101000 OLIVAR-SIN VARIEDAD	S	12,73	12,73
2650369	14-054-053-00093-003	101000 OLIVAR-SIN VARIEDAD	S	4,78	4,78
2650372	14-054-055-00102-002	101000 OLIVAR-SIN VARIEDAD	S	3,03	3,03
2650366	14-054-055-00102-004	101000 OLIVAR-SIN VARIEDAD	S	2,57	2,57
2650367	14-054-055-00107-001	101000 OLIVAR-SIN VARIEDAD	S	3,28	3,28
2650368	14-054-055-00108-001	101000 OLIVAR-SIN VARIEDAD	S	0,01	0,01

**Porcentaje de superficie determinada situada en zonas RAMSAR****PUNTOS:** 0,00 0.0%

<u>REF.</u>	<u>REFERENCIA SIGPAC</u>	<u>CULTIVO DESCRIPCIÓN CULTIVO</u>	<u>S/R</u>	<u>SUP. COMPROM.</u> <u>(ha)</u>	<u>SUP. CUMPLE</u> <u>(ha)</u>
2650365	14-054-053-00093-001	101000 OLIVAR-SIN VARIEDAD	S	12,73	0,00
2650369	14-054-053-00093-003	101000 OLIVAR-SIN VARIEDAD	S	4,78	0,00
2650372	14-054-055-00102-002	101000 OLIVAR-SIN VARIEDAD	S	3,03	0,00
2650366	14-054-055-00102-004	101000 OLIVAR-SIN VARIEDAD	S	2,57	0,00
2650367	14-054-055-00107-001	101000 OLIVAR-SIN VARIEDAD	S	3,28	0,00
2650368	14-054-055-00108-001	101000 OLIVAR-SIN VARIEDAD	S	0,01	0,00

**Porcentaje de superficie determinada en zonas vulnerables a la contaminación por nitratos****PUNTOS:** 0,00 0.0%

<u>REF.</u>	<u>REFERENCIA SIGPAC</u>	<u>CULTIVO DESCRIPCIÓN CULTIVO</u>	<u>S/R</u>	<u>SUP. COMPROM.</u> <u>(ha)</u>	<u>SUP. CUMPLE</u> <u>(ha)</u>
2650365	14-054-053-00093-001	101000 OLIVAR-SIN VARIEDAD	S	12,73	0,00
2650369	14-054-053-00093-003	101000 OLIVAR-SIN VARIEDAD	S	4,78	0,00
2650372	14-054-055-00102-002	101000 OLIVAR-SIN VARIEDAD	S	3,03	0,00
2650366	14-054-055-00102-004	101000 OLIVAR-SIN VARIEDAD	S	2,57	0,00
2650367	14-054-055-00107-001	101000 OLIVAR-SIN VARIEDAD	S	3,28	0,00
2650368	14-054-055-00108-001	101000 OLIVAR-SIN VARIEDAD	S	0,01	0,00

**Mayor pendiente media****PUNTOS:** 3,00 39.76%

<u>REF.</u>	<u>REFERENCIA SIGPAC</u>	<u>CULTIVO DESCRIPCIÓN CULTIVO</u>	<u>S/R</u>	<u>PENDIENTE MEDIA (%)</u>	<u>SUP. COMPROM.</u> <u>(ha)</u>
2650365	14-054-053-00093-001	101000 OLIVAR-SIN VARIEDAD	S	43,28	12,73
2650369	14-054-053-00093-003	101000 OLIVAR-SIN VARIEDAD	S	37,63	4,78
2650372	14-054-055-00102-002	101000 OLIVAR-SIN VARIEDAD	S	28,21	3,03
2650366	14-054-055-00102-004	101000 OLIVAR-SIN VARIEDAD	S	30,18	2,57
2650367	14-054-055-00107-001	101000 OLIVAR-SIN VARIEDAD	S	47,39	3,28
2650368	14-054-055-00108-001	101000 OLIVAR-SIN VARIEDAD	S	46,04	0,01

**Porcentaje de superficie determinada en Red Natura 2000****PUNTOS:** 3,58 57.95%

<u>REF.</u>	<u>REFERENCIA SIGPAC</u>	<u>CULTIVO DESCRIPCIÓN CULTIVO</u>	<u>S/R</u>	<u>SUP. COMPROM.</u> <u>(ha)</u>	<u>SUP. CUMPLE</u> <u>(ha)</u>
2650365	14-054-053-00093-001	101000 OLIVAR-SIN VARIEDAD	S	12,73	12,73
2650369	14-054-053-00093-003	101000 OLIVAR-SIN VARIEDAD	S	4,78	0,00
2650372	14-054-055-00102-002	101000 OLIVAR-SIN VARIEDAD	S	3,03	0,00

<b>REF.</b>	<b>REFERENCIA SIGPAC</b>	<b>CULTIVO</b>	<b>DESCRIPCIÓN CULTIVO</b>	<b>S/R</b>	<b>SUP. COMPROM.</b> <b>(ha)</b>	<b>SUP. CUMPLE</b> <b>(ha)</b>
2650366	14-054-055-00102-004	101000	OLIVAR-SIN VARIEDAD	S	2,57	2,57
2650367	14-054-055-00107-001	101000	OLIVAR-SIN VARIEDAD	S	3,28	0,00
2650368	14-054-055-00108-001	101000	OLIVAR-SIN VARIEDAD	S	0,01	0,00



<u>APELLIDOS Y NOMBRE / RAZÓN SOCIAL</u>		<u>NIF</u>	<u>EXPEDIENTE</u>	<u>SUP. COMPROMETIDA</u>				
				<u>(ha)</u>				
MURIEL LUQUE FERNANDO		30456399Y	3039946	2.22				
<b>RESOLUCIÓN</b>								
<b>ADMITIDO</b>								
<b>IMPORTE POR ANUALIDAD</b>								
		<b>2015</b>	<b>2016</b>	<b>2017</b>	<b>2018</b>	<b>2019</b>		
<b>IMPORTE MÁXIMO SUBVENCIONABLE</b>		253,39 €	253,39 €	253,39 €	253,39 €	253,39 €		
<b>IMPORTE MEDIO DE TRANSFERENCIA (€/ha)</b>		114,14 €	114,14 €	114,14 €	114,14 €	114,14 €		
<b>RECINTOS COMPROMETIDOS</b>								
<u>REF.</u>	<u>REFERENCIA SIGPAC</u>	<u>CULTIVO</u>	<u>DESCRIPCIÓN CULTIVO</u>	<u>PEND. MEDIA</u>	<u>SUP. DEC. ADMIN.</u>	<u>SUP. CERT.</u>	<u>SUP. CAMPO</u>	<u>SUP. COMPROM.</u>
				<u>S/R</u>	<u>(%)</u>	<u>(ha)</u>	<u>(ha)</u>	<u>(ha)</u>
2644231	14-015-003-00372-005	101000	OLIVAR-SIN VARIEDAD	S	25,93	2,16	2,69	2,16
2644232	14-015-003-00377-002	101000	OLIVAR-SIN VARIEDAD	S	27,74	0,06	0,18	0,06

**RESUMEN CRITERIOS DE SELECCIÓN**

<b>10.1.12 Agricultura de montaña con orientación ecológica en olivar</b>		<b>PUNTOS: 14,00</b>	
		<b>PUNTOS</b>	
Solicitantes de la medida 11, específica para la conversión o mantenimiento en agricultura ecológica		3,00	S
Porcentaje de superficie determinada en zonas con limitaciones naturales u otras limitaciones específicas ubicadas en las zonas de montaña		4,00	100.0%
Porcentaje de superficie determinada situada en zonas RAMSAR		0,00	0.0%
Porcentaje de superficie determinada en zonas vulnerables a la contaminación por nitratos		0,00	0.0%
Mayor pendiente media		3,00	25.98%
Porcentaje de superficie determinada en Red Natura 2000		4,00	100.0%





**DETALLE CRITERIOS DE SELECCIÓN****10.1.12 Agricultura de montaña con orientación ecológica en olivar****PUNTOS: 14,00****Solicitantes de la medida 11, específica para la conversión o mantenimiento en agricultura ecológica****PUNTOS: 3,00 S****Porcentaje de superficie determinada en zonas con limitaciones naturales u otras limitaciones específicas ubicadas en las zonas de montaña****PUNTOS: 4,00 100.0%**

<u>REF.</u>	<u>REFERENCIA SIGPAC</u>	<u>CULTIVO</u>	<u>DESCRIPCIÓN CULTIVO</u>	<u>S/R</u>	<u>SUP. COMPROM.</u> <u>(ha)</u>	<u>SUP. CUMPLE</u> <u>(ha)</u>
2644231	14-015-003-00372-005	101000	OLIVAR-SIN VARIEDAD	S	2,16	2,16
2644232	14-015-003-00377-002	101000	OLIVAR-SIN VARIEDAD	S	0,06	0,06

**Porcentaje de superficie determinada situada en zonas RAMSAR****PUNTOS: 0,00 0.0%**

<u>REF.</u>	<u>REFERENCIA SIGPAC</u>	<u>CULTIVO</u>	<u>DESCRIPCIÓN CULTIVO</u>	<u>S/R</u>	<u>SUP. COMPROM.</u> <u>(ha)</u>	<u>SUP. CUMPLE</u> <u>(ha)</u>
2644231	14-015-003-00372-005	101000	OLIVAR-SIN VARIEDAD	S	2,16	0,00
2644232	14-015-003-00377-002	101000	OLIVAR-SIN VARIEDAD	S	0,06	0,00

**Porcentaje de superficie determinada en zonas vulnerables a la contaminación por nitratos****PUNTOS: 0,00 0.0%**

<u>REF.</u>	<u>REFERENCIA SIGPAC</u>	<u>CULTIVO</u>	<u>DESCRIPCIÓN CULTIVO</u>	<u>S/R</u>	<u>SUP. COMPROM.</u> <u>(ha)</u>	<u>SUP. CUMPLE</u> <u>(ha)</u>
2644231	14-015-003-00372-005	101000	OLIVAR-SIN VARIEDAD	S	2,16	0,00
2644232	14-015-003-00377-002	101000	OLIVAR-SIN VARIEDAD	S	0,06	0,00

**Mayor pendiente media****PUNTOS: 3,00 25.98%**

<u>REF.</u>	<u>REFERENCIA SIGPAC</u>	<u>CULTIVO</u>	<u>DESCRIPCIÓN CULTIVO</u>	<u>S/R</u>	<u>PENDIENTE MEDIA (%)</u>	<u>SUP. COMPROM.</u> <u>(ha)</u>
2644231	14-015-003-00372-005	101000	OLIVAR-SIN VARIEDAD	S	25,93	2,16
2644232	14-015-003-00377-002	101000	OLIVAR-SIN VARIEDAD	S	27,74	0,06

**Porcentaje de superficie determinada en Red Natura 2000****PUNTOS: 4,00 100.0%**

<u>REF.</u>	<u>REFERENCIA SIGPAC</u>	<u>CULTIVO</u>	<u>DESCRIPCIÓN CULTIVO</u>	<u>S/R</u>	<u>SUP. COMPROM.</u> <u>(ha)</u>	<u>SUP. CUMPLE</u> <u>(ha)</u>
2644231	14-015-003-00372-005	101000	OLIVAR-SIN VARIEDAD	S	2,16	2,16
2644232	14-015-003-00377-002	101000	OLIVAR-SIN VARIEDAD	S	0,06	0,06



<u>APELLIDOS Y NOMBRE / RAZÓN SOCIAL</u>		<u>NIF</u>	<u>EXPEDIENTE</u>	<u>SUP. COMPROMETIDA</u>				
				<u>(ha)</u>				
NATERA HERRERO ANTONIO		22464533L	3045289	12.17				
<b>RESOLUCIÓN ADMITIDO</b>								
<b>IMPORTE POR ANUALIDAD</b>								
		<b>2015</b>	<b>2016</b>	<b>2017</b>	<b>2018</b>	<b>2019</b>		
IMPORTE MÁXIMO SUBVENCIONABLE		1.389,08 €	1.389,08 €	1.389,08 €	1.389,08 €	1.389,08 €		
IMPORTE MEDIO DE TRANSFERENCIA (€/ha)		114,14 €	114,14 €	114,14 €	114,14 €	114,14 €		
<b>RECINTOS COMPROMETIDOS</b>								
<u>REF.</u>	<u>REFERENCIA SIGPAC</u>	<u>CULTIVO</u>	<u>DESCRIPCIÓN CULTIVO</u>	<u>PEND. MEDIA</u>	<u>SUP. DEC. ADMIN.</u>	<u>SUP. CERT.</u>	<u>SUP. CAMPO</u>	<u>SUP. COMPROM.</u>
				<u>S/R</u>	<u>(%)</u>	<u>(ha)</u>	<u>(ha)</u>	<u>(ha)</u>
2696767	14-054-038-00038-003	101000	OLIVAR-SIN VARIEDAD	S	29,54	2,16	14,00	2,16
2696769	14-054-038-00035-001	101000	OLIVAR-SIN VARIEDAD	S	29,86	7,54	7,72	7,54
2696770	14-054-038-00036-001	101000	OLIVAR-SIN VARIEDAD	S	35,79	2,47	2,47	2,47

**RESUMEN CRITERIOS DE SELECCIÓN**

<b>10.1.12 Agricultura de montaña con orientación ecológica en olivar</b>		<b>PUNTOS: 10,00</b>	
		<b>PUNTOS</b>	
Solicitantes de la medida 11, específica para la conversión o mantenimiento en agricultura ecológica		3,00	S
Porcentaje de superficie determinada en zonas con limitaciones naturales u otras limitaciones específicas ubicadas en las zonas de montaña		4,00	100.0%
Porcentaje de superficie determinada situada en zonas RAMSAR		0,00	0.0%
Porcentaje de superficie determinada en zonas vulnerables a la contaminación por nitratos		0,00	0.0%
Mayor pendiente media		3,00	31.01%
Porcentaje de superficie determinada en Red Natura 2000		0,00	0.0%



**DETALLE CRITERIOS DE SELECCIÓN****10.1.12 Agricultura de montaña con orientación ecológica en olivar****PUNTOS:** 10,00**Solicitantes de la medida 11, específica para la conversión o mantenimiento en agricultura ecológica****PUNTOS:** 3,00 S**Porcentaje de superficie determinada en zonas con limitaciones naturales u otras limitaciones específicas ubicadas en las zonas de montaña****PUNTOS:** 4,00 100.0%

<u>REF.</u>	<u>REFERENCIA SIGPAC</u>	<u>CULTIVO</u>	<u>DESCRIPCIÓN CULTIVO</u>	<u>S/R</u>	<u>SUP. COMPROM.</u> <u>(ha)</u>	<u>SUP. CUMPLE</u> <u>(ha)</u>
2696769	14-054-038-00035-001	101000	OLIVAR-SIN VARIEDAD	S	7,54	7,54
2696770	14-054-038-00036-001	101000	OLIVAR-SIN VARIEDAD	S	2,47	2,47
2696767	14-054-038-00038-003	101000	OLIVAR-SIN VARIEDAD	S	2,16	2,16

**Porcentaje de superficie determinada situada en zonas RAMSAR****PUNTOS:** 0,00 0.0%

<u>REF.</u>	<u>REFERENCIA SIGPAC</u>	<u>CULTIVO</u>	<u>DESCRIPCIÓN CULTIVO</u>	<u>S/R</u>	<u>SUP. COMPROM.</u> <u>(ha)</u>	<u>SUP. CUMPLE</u> <u>(ha)</u>
2696769	14-054-038-00035-001	101000	OLIVAR-SIN VARIEDAD	S	7,54	0,00
2696770	14-054-038-00036-001	101000	OLIVAR-SIN VARIEDAD	S	2,47	0,00
2696767	14-054-038-00038-003	101000	OLIVAR-SIN VARIEDAD	S	2,16	0,00

**Porcentaje de superficie determinada en zonas vulnerables a la contaminación por nitratos****PUNTOS:** 0,00 0.0%

<u>REF.</u>	<u>REFERENCIA SIGPAC</u>	<u>CULTIVO</u>	<u>DESCRIPCIÓN CULTIVO</u>	<u>S/R</u>	<u>SUP. COMPROM.</u> <u>(ha)</u>	<u>SUP. CUMPLE</u> <u>(ha)</u>
2696769	14-054-038-00035-001	101000	OLIVAR-SIN VARIEDAD	S	7,54	0,00
2696770	14-054-038-00036-001	101000	OLIVAR-SIN VARIEDAD	S	2,47	0,00
2696767	14-054-038-00038-003	101000	OLIVAR-SIN VARIEDAD	S	2,16	0,00

**Mayor pendiente media****PUNTOS:** 3,00 31.01%

<u>REF.</u>	<u>REFERENCIA SIGPAC</u>	<u>CULTIVO</u>	<u>DESCRIPCIÓN CULTIVO</u>	<u>S/R</u>	<u>PENDIENTE MEDIA (%)</u>	<u>SUP. COMPROM.</u> <u>(ha)</u>
2696769	14-054-038-00035-001	101000	OLIVAR-SIN VARIEDAD	S	29,86	7,54
2696770	14-054-038-00036-001	101000	OLIVAR-SIN VARIEDAD	S	35,79	2,47
2696767	14-054-038-00038-003	101000	OLIVAR-SIN VARIEDAD	S	29,54	2,16

**Porcentaje de superficie determinada en Red Natura 2000****PUNTOS:** 0,00 0.0%

<u>REF.</u>	<u>REFERENCIA SIGPAC</u>	<u>CULTIVO</u>	<u>DESCRIPCIÓN CULTIVO</u>	<u>S/R</u>	<u>SUP. COMPROM.</u> <u>(ha)</u>	<u>SUP. CUMPLE</u> <u>(ha)</u>
2696769	14-054-038-00035-001	101000	OLIVAR-SIN VARIEDAD	S	7,54	0,00
2696770	14-054-038-00036-001	101000	OLIVAR-SIN VARIEDAD	S	2,47	0,00
2696767	14-054-038-00038-003	101000	OLIVAR-SIN VARIEDAD	S	2,16	0,00



<u>APELLIDOS Y NOMBRE / RAZÓN SOCIAL</u>		<u>NIF</u>	<u>EXPEDIENTE</u>	<u>SUP. COMPROMETIDA (ha)</u>				
NATERA SOTO CLAUDIA		30937655X	3045175	31.65				
<b>RESOLUCIÓN ADMITIDO</b>								
<b>IMPORTE POR ANUALIDAD</b>								
		<u>2015</u>	<u>2016</u>	<u>2017</u>	<u>2018</u>	<u>2019</u>		
IMPORTE MÁXIMO SUBVENCIONABLE		3.612,53 €	3.612,53 €	3.612,53 €	3.612,53 €	3.612,53 €		
IMPORTE MEDIO DE TRANSFERENCIA (€/ha)		114,14 €	114,14 €	114,14 €	114,14 €	114,14 €		
<b>RECINTOS COMPROMETIDOS</b>								
<u>REF.</u>	<u>REFERENCIA SIGPAC</u>	<u>CULTIVO</u>	<u>DESCRIPCIÓN CULTIVO</u>	<u>PEND. MEDIA</u>	<u>SUP. DEC. ADMIN.</u>	<u>SUP. CERT.</u>	<u>SUP. CAMPO</u>	<u>SUP. COMPROM.</u>
2683240	14-005-001-00026-025	101000	OLIVAR-SIN VARIEDAD	S/R	(%)	(ha)	(ha)	(ha)
				S	42,31	31,65	31,65	31,65

### RESUMEN CRITERIOS DE SELECCIÓN

<b>10.1.12 Agricultura de montaña con orientación ecológica en olivar</b>		<b>PUNTOS: 14,00</b>	
		<u>PUNTOS</u>	
Solicitantes de la medida 11, específica para la conversión o mantenimiento en agricultura ecológica		3,00	S
Porcentaje de superficie determinada en zonas con limitaciones naturales u otras limitaciones específicas ubicadas en las zonas de montaña		0,00	0.0%
Porcentaje de superficie determinada situada en zonas RAMSAR		0,00	0.0%
Porcentaje de superficie determinada en zonas vulnerables a la contaminación por nitratos		4,00	100.0%
Mayor pendiente media		3,00	42.31%
Porcentaje de superficie determinada en Red Natura 2000		4,00	100.0%



**DETALLE CRITERIOS DE SELECCIÓN****10.1.12 Agricultura de montaña con orientación ecológica en olivar PUNTOS: 14,00****Solicitantes de la medida 11, específica para la conversión o mantenimiento en agricultura ecológica PUNTOS: 3,00 S****Porcentaje de superficie determinada en zonas con limitaciones naturales u otras limitaciones específicas ubicadas en las zonas de montaña PUNTOS: 0,00 0.0%**

<u>REF.</u>	<u>REFERENCIA SIGPAC</u>	<u>CULTIVO DESCRIPCIÓN CULTIVO</u>	<u>S/R</u>	<u>SUP. COMPROM. (ha)</u>	<u>SUP. CUMPLE (ha)</u>
2683240	14-005-001-00026-025	101000 OLIVAR-SIN VARIEDAD	S	31,65	0,00

**Porcentaje de superficie determinada situada en zonas RAMSAR PUNTOS: 0,00 0.0%**

<u>REF.</u>	<u>REFERENCIA SIGPAC</u>	<u>CULTIVO DESCRIPCIÓN CULTIVO</u>	<u>S/R</u>	<u>SUP. COMPROM. (ha)</u>	<u>SUP. CUMPLE (ha)</u>
2683240	14-005-001-00026-025	101000 OLIVAR-SIN VARIEDAD	S	31,65	0,00

**Porcentaje de superficie determinada en zonas vulnerables a la contaminación por nitratos PUNTOS: 4,00 100.0%**

<u>REF.</u>	<u>REFERENCIA SIGPAC</u>	<u>CULTIVO DESCRIPCIÓN CULTIVO</u>	<u>S/R</u>	<u>SUP. COMPROM. (ha)</u>	<u>SUP. CUMPLE (ha)</u>
2683240	14-005-001-00026-025	101000 OLIVAR-SIN VARIEDAD	S	31,65	31,65

**Mayor pendiente media PUNTOS: 3,00 42.31%**

<u>REF.</u>	<u>REFERENCIA SIGPAC</u>	<u>CULTIVO DESCRIPCIÓN CULTIVO</u>	<u>S/R</u>	<u>PENDIENTE MEDIA (%)</u>	<u>SUP. COMPROM. (ha)</u>
2683240	14-005-001-00026-025	101000 OLIVAR-SIN VARIEDAD	S	42,31	31,65

**Porcentaje de superficie determinada en Red Natura 2000 PUNTOS: 4,00 100.0%**

<u>REF.</u>	<u>REFERENCIA SIGPAC</u>	<u>CULTIVO DESCRIPCIÓN CULTIVO</u>	<u>S/R</u>	<u>SUP. COMPROM. (ha)</u>	<u>SUP. CUMPLE (ha)</u>
2683240	14-005-001-00026-025	101000 OLIVAR-SIN VARIEDAD	S	31,65	31,65



<u>APELLIDOS Y NOMBRE / RAZÓN SOCIAL</u>		<u>NIF</u>	<u>EXPEDIENTE</u>	<u>SUP. COMPROMETIDA</u>				
				<u>(ha)</u>				
NAVAJAS DEL PINO PEDRO		30038006Y	3018958	1.94				
<b>RESOLUCIÓN</b>								
<b>ADMITIDO</b>								
<b>IMPORTE POR ANUALIDAD</b>								
		<b>2015</b>	<b>2016</b>	<b>2017</b>	<b>2018</b>	<b>2019</b>		
<b>IMPORTE MÁXIMO SUBVENCIONABLE</b>		221,43 €	221,43 €	221,43 €	221,43 €	221,43 €		
<b>IMPORTE MEDIO DE TRANSFERENCIA (€/ha)</b>		114,14 €	114,14 €	114,14 €	114,14 €	114,14 €		
<b>RECINTOS COMPROMETIDOS</b>								
<u>REF.</u>	<u>REFERENCIA SIGPAC</u>	<u>CULTIVO</u>	<u>DESCRIPCIÓN CULTIVO</u>	<u>PEND. MEDIA</u>	<u>SUP. DEC. ADMIN.</u>	<u>SUP. CERT.</u>	<u>SUP. CAMPO</u>	<u>SUP. COMPROM.</u>
				<u>S/R</u>	<u>(%)</u>	<u>(ha)</u>	<u>(ha)</u>	<u>(ha)</u>
2602441	14-043-016-00097-003	101000	OLIVAR-SIN VARIEDAD	S	35,68	2,13	4,53	1,94

**INCIDENCIAS****INCIDENCIA DESCRIPCIÓN**

- 218 La superficie total declarada sobre un mismo recinto en el conjunto de los expedientes, no puede superar la superficie total que el SIGPAC establece para ese recinto.  
Ref:2602441 Recinto:14-043-016-00097-003 Cultivo:101000 OLIVAR-SIN VARIEDAD Secano Suma de superficies declaradas para este recinto por todos los solicitantes (Áreas):603 Superficie SIGPAC medida para este recinto (Áreas):602 Exceso de superficie declarada (Hectáreas):0,01

**RESUMEN CRITERIOS DE SELECCIÓN****10.1.12 Agricultura de montaña con orientación ecológica en olivar****PUNTOS: 14,00**

	<b>PUNTOS</b>	
Solicitantes de la medida 11, específica para la conversión o mantenimiento en agricultura ecológica	3,00	S
Porcentaje de superficie determinada en zonas con limitaciones naturales u otras limitaciones específicas ubicadas en las zonas de montaña	4,00	100.0%
Porcentaje de superficie determinada situada en zonas RAMSAR	0,00	0.0%
Porcentaje de superficie determinada en zonas vulnerables a la contaminación por nitratos	0,00	0.0%
Mayor pendiente media	3,00	35.68%
Porcentaje de superficie determinada en Red Natura 2000	4,00	100.0%



**DETALLE CRITERIOS DE SELECCIÓN****10.1.12 Agricultura de montaña con orientación ecológica en olivar PUNTOS: 14,00**

<b>Solicitantes de la medida 11, específica para la conversión o mantenimiento en agricultura ecológica</b>						<b>PUNTOS:</b>	3,00	S
<b>Porcentaje de superficie determinada en zonas con limitaciones naturales u otras limitaciones específicas ubicadas en las zonas de montaña</b>						<b>PUNTOS:</b>	4,00	100.0%
<u>REF.</u>	<u>REFERENCIA SIGPAC</u>	<u>CULTIVO</u>	<u>DESCRIPCIÓN CULTIVO</u>	<u>S/R</u>	<u>SUP. COMPROM. (ha)</u>	<u>SUP. CUMPLE (ha)</u>		
2602441	14-043-016-00097-003	101000	OLIVAR-SIN VARIEDAD	S	1,94	1,94		
<b>Porcentaje de superficie determinada situada en zonas RAMSAR</b>						<b>PUNTOS:</b>	0,00	0.0%
<u>REF.</u>	<u>REFERENCIA SIGPAC</u>	<u>CULTIVO</u>	<u>DESCRIPCIÓN CULTIVO</u>	<u>S/R</u>	<u>SUP. COMPROM. (ha)</u>	<u>SUP. CUMPLE (ha)</u>		
2602441	14-043-016-00097-003	101000	OLIVAR-SIN VARIEDAD	S	1,94	0,00		
<b>Porcentaje de superficie determinada en zonas vulnerables a la contaminación por nitratos</b>						<b>PUNTOS:</b>	0,00	0.0%
<u>REF.</u>	<u>REFERENCIA SIGPAC</u>	<u>CULTIVO</u>	<u>DESCRIPCIÓN CULTIVO</u>	<u>S/R</u>	<u>SUP. COMPROM. (ha)</u>	<u>SUP. CUMPLE (ha)</u>		
2602441	14-043-016-00097-003	101000	OLIVAR-SIN VARIEDAD	S	1,94	0,00		
<b>Mayor pendiente media</b>						<b>PUNTOS:</b>	3,00	35.68%
<u>REF.</u>	<u>REFERENCIA SIGPAC</u>	<u>CULTIVO</u>	<u>DESCRIPCIÓN CULTIVO</u>	<u>S/R</u>	<u>PENDIENTE MEDIA (%)</u>	<u>SUP. COMPROM. (ha)</u>		
2602441	14-043-016-00097-003	101000	OLIVAR-SIN VARIEDAD	S	35,68	1,94		
<b>Porcentaje de superficie determinada en Red Natura 2000</b>						<b>PUNTOS:</b>	4,00	100.0%
<u>REF.</u>	<u>REFERENCIA SIGPAC</u>	<u>CULTIVO</u>	<u>DESCRIPCIÓN CULTIVO</u>	<u>S/R</u>	<u>SUP. COMPROM. (ha)</u>	<u>SUP. CUMPLE (ha)</u>		
2602441	14-043-016-00097-003	101000	OLIVAR-SIN VARIEDAD	S	1,94	1,94		



<u>APELLIDOS Y NOMBRE / RAZÓN SOCIAL</u>		<u>NIF</u>	<u>EXPEDIENTE</u>	<u>SUP. COMPROMETIDA</u>				
				<u>(ha)</u>				
NAVAJAS LOPEZ PABLO		30402818S	3040053	17,33				
<b>RESOLUCIÓN</b>								
<b>ADMITIDO</b>								
<b>IMPORTE POR ANUALIDAD</b>								
		<b>2015</b>	<b>2016</b>	<b>2017</b>	<b>2018</b>	<b>2019</b>		
<b>IMPORTE MÁXIMO SUBVENCIONABLE</b>		1.978,05 €	1.978,05 €	1.978,05 €	1.978,05 €	1.978,05 €		
<b>IMPORTE MEDIO DE TRANSFERENCIA (€/ha)</b>		114,14 €	114,14 €	114,14 €	114,14 €	114,14 €		
<b>RECINTOS COMPROMETIDOS</b>								
<u>REF.</u>	<u>REFERENCIA SIGPAC</u>	<u>CULTIVO</u>	<u>DESCRIPCIÓN CULTIVO</u>	<u>PEND. MEDIA</u>	<u>SUP. DEC. ADMIN.</u>	<u>SUP. CERT.</u>	<u>SUP. CAMPO</u>	<u>SUP. COMPROM.</u>
				<u>S/R</u>	<u>(%)</u>	<u>(ha)</u>	<u>(ha)</u>	<u>(ha)</u>
2644626	14-071-008-00133-011	101000	OLIVAR-SIN VARIEDAD	S	24,26	2,56	2,56	2,56
2644627	14-071-008-00127-001	101000	OLIVAR-SIN VARIEDAD	S	20,95	3,07	3,07	3,07
2644628	14-071-008-00134-006	101000	OLIVAR-SIN VARIEDAD	S	24,06	0,69	0,69	0,69
2644629	14-071-008-00134-005	101000	OLIVAR-SIN VARIEDAD	S	25,83	0,21	0,21	0,21
2644630	14-071-008-00131-002	101000	OLIVAR-SIN VARIEDAD	S	22,97	1,58	1,58	1,58
2644631	14-071-008-00130-003	101000	OLIVAR-SIN VARIEDAD	S	22,70	1,72	1,72	1,72
2644632	14-071-008-00234-009	101000	OLIVAR-SIN VARIEDAD	S	26,84	0,59	0,59	0,59
2644633	14-071-008-00141-005	101000	OLIVAR-SIN VARIEDAD	S	31,59	3,66	3,66	3,66
2644634	14-071-008-00142-001	101000	OLIVAR-SIN VARIEDAD	S	37,55	0,95	0,95	0,95
2644635	14-071-008-00143-001	101000	OLIVAR-SIN VARIEDAD	S	38,06	2,28	2,28	2,28
2644636	14-071-008-00141-004	101000	OLIVAR-SIN VARIEDAD	S	40,02	0,02	0,02	0,02

**RESUMEN CRITERIOS DE SELECCIÓN****10.1.12 Agricultura de montaña con orientación ecológica en olivar****PUNTOS: 10,00**

	<u>PUNTOS</u>	
<b>Solicitantes de la medida 11, específica para la conversión o mantenimiento en agricultura ecológica</b>	3,00	S
<b>Porcentaje de superficie determinada en zonas con limitaciones naturales u otras limitaciones específicas ubicadas en las zonas de montaña</b>	4,00	100.0%
<b>Porcentaje de superficie determinada situada en zonas RAMSAR</b>	0,00	0.0%
<b>Porcentaje de superficie determinada en zonas vulnerables a la contaminación por nitratos</b>	0,00	0.0%
<b>Mayor pendiente media</b>	3,00	27.61%
<b>Porcentaje de superficie determinada en Red Natura 2000</b>	0,00	0.0%





**DETALLE CRITERIOS DE SELECCIÓN****10.1.12 Agricultura de montaña con orientación ecológica en olivar****PUNTOS:** 10,00**Solicitantes de la medida 11, específica para la conversión o mantenimiento en agricultura ecológica****PUNTOS:** 3,00 S**Porcentaje de superficie determinada en zonas con limitaciones naturales u otras limitaciones específicas ubicadas en las zonas de montaña****PUNTOS:** 4,00 100.0%

<u>REF.</u>	<u>REFERENCIA SIGPAC</u>	<u>CULTIVO DESCRIPCIÓN CULTIVO</u>	<u>S/R</u>	<u>SUP. COMPROM.</u> <u>(ha)</u>	<u>SUP. CUMPLE</u> <u>(ha)</u>
2644627	14-071-008-00127-001	101000 OLIVAR-SIN VARIEDAD	S	3,07	3,07
2644631	14-071-008-00130-003	101000 OLIVAR-SIN VARIEDAD	S	1,72	1,72
2644630	14-071-008-00131-002	101000 OLIVAR-SIN VARIEDAD	S	1,58	1,58
2644626	14-071-008-00133-011	101000 OLIVAR-SIN VARIEDAD	S	2,56	2,56
2644629	14-071-008-00134-005	101000 OLIVAR-SIN VARIEDAD	S	0,21	0,21
2644628	14-071-008-00134-006	101000 OLIVAR-SIN VARIEDAD	S	0,69	0,69
2644636	14-071-008-00141-004	101000 OLIVAR-SIN VARIEDAD	S	0,02	0,02
2644633	14-071-008-00141-005	101000 OLIVAR-SIN VARIEDAD	S	3,66	3,66
2644634	14-071-008-00142-001	101000 OLIVAR-SIN VARIEDAD	S	0,95	0,95
2644635	14-071-008-00143-001	101000 OLIVAR-SIN VARIEDAD	S	2,28	2,28
2644632	14-071-008-00234-009	101000 OLIVAR-SIN VARIEDAD	S	0,59	0,59

**Porcentaje de superficie determinada situada en zonas RAMSAR****PUNTOS:** 0,00 0.0%

<u>REF.</u>	<u>REFERENCIA SIGPAC</u>	<u>CULTIVO DESCRIPCIÓN CULTIVO</u>	<u>S/R</u>	<u>SUP. COMPROM.</u> <u>(ha)</u>	<u>SUP. CUMPLE</u> <u>(ha)</u>
2644627	14-071-008-00127-001	101000 OLIVAR-SIN VARIEDAD	S	3,07	0,00
2644631	14-071-008-00130-003	101000 OLIVAR-SIN VARIEDAD	S	1,72	0,00
2644630	14-071-008-00131-002	101000 OLIVAR-SIN VARIEDAD	S	1,58	0,00
2644626	14-071-008-00133-011	101000 OLIVAR-SIN VARIEDAD	S	2,56	0,00
2644629	14-071-008-00134-005	101000 OLIVAR-SIN VARIEDAD	S	0,21	0,00
2644628	14-071-008-00134-006	101000 OLIVAR-SIN VARIEDAD	S	0,69	0,00
2644636	14-071-008-00141-004	101000 OLIVAR-SIN VARIEDAD	S	0,02	0,00
2644633	14-071-008-00141-005	101000 OLIVAR-SIN VARIEDAD	S	3,66	0,00
2644634	14-071-008-00142-001	101000 OLIVAR-SIN VARIEDAD	S	0,95	0,00
2644635	14-071-008-00143-001	101000 OLIVAR-SIN VARIEDAD	S	2,28	0,00
2644632	14-071-008-00234-009	101000 OLIVAR-SIN VARIEDAD	S	0,59	0,00

**Porcentaje de superficie determinada en zonas vulnerables a la contaminación por nitratos****PUNTOS:** 0,00 0.0%

<u>REF.</u>	<u>REFERENCIA SIGPAC</u>	<u>CULTIVO DESCRIPCIÓN CULTIVO</u>	<u>S/R</u>	<u>SUP. COMPROM.</u> <u>(ha)</u>	<u>SUP. CUMPLE</u> <u>(ha)</u>
2644627	14-071-008-00127-001	101000 OLIVAR-SIN VARIEDAD	S	3,07	0,00
2644631	14-071-008-00130-003	101000 OLIVAR-SIN VARIEDAD	S	1,72	0,00
2644630	14-071-008-00131-002	101000 OLIVAR-SIN VARIEDAD	S	1,58	0,00
2644626	14-071-008-00133-011	101000 OLIVAR-SIN VARIEDAD	S	2,56	0,00
2644629	14-071-008-00134-005	101000 OLIVAR-SIN VARIEDAD	S	0,21	0,00
2644628	14-071-008-00134-006	101000 OLIVAR-SIN VARIEDAD	S	0,69	0,00
2644636	14-071-008-00141-004	101000 OLIVAR-SIN VARIEDAD	S	0,02	0,00
2644633	14-071-008-00141-005	101000 OLIVAR-SIN VARIEDAD	S	3,66	0,00
2644634	14-071-008-00142-001	101000 OLIVAR-SIN VARIEDAD	S	0,95	0,00
2644635	14-071-008-00143-001	101000 OLIVAR-SIN VARIEDAD	S	2,28	0,00
2644632	14-071-008-00234-009	101000 OLIVAR-SIN VARIEDAD	S	0,59	0,00

**Mayor pendiente media****PUNTOS:** 3,00 27.61%

<u>REF.</u>	<u>REFERENCIA SIGPAC</u>	<u>CULTIVO DESCRIPCIÓN CULTIVO</u>	<u>S/R</u>	<u>PENDIENTE MEDIA (%)</u>	<u>SUP. COMPROM.</u> <u>(ha)</u>
-------------	--------------------------	------------------------------------	------------	----------------------------	-------------------------------------

REF.	REFERENCIA SIGPAC	CULTIVO	DESCRIPCIÓN CULTIVO	S/R	PENDIENTE	SUP.
					MEDIA (%)	COMPROM.
						(ha)
2644627	14-071-008-00127-001	101000	OLIVAR-SIN VARIEDAD	S	20,95	3,07
2644631	14-071-008-00130-003	101000	OLIVAR-SIN VARIEDAD	S	22,70	1,72
2644630	14-071-008-00131-002	101000	OLIVAR-SIN VARIEDAD	S	22,97	1,58
2644626	14-071-008-00133-011	101000	OLIVAR-SIN VARIEDAD	S	24,26	2,56
2644629	14-071-008-00134-005	101000	OLIVAR-SIN VARIEDAD	S	25,83	0,21
2644628	14-071-008-00134-006	101000	OLIVAR-SIN VARIEDAD	S	24,06	0,69
2644636	14-071-008-00141-004	101000	OLIVAR-SIN VARIEDAD	S	40,02	0,02
2644633	14-071-008-00141-005	101000	OLIVAR-SIN VARIEDAD	S	31,59	3,66
2644634	14-071-008-00142-001	101000	OLIVAR-SIN VARIEDAD	S	37,55	0,95
2644635	14-071-008-00143-001	101000	OLIVAR-SIN VARIEDAD	S	38,06	2,28
2644632	14-071-008-00234-009	101000	OLIVAR-SIN VARIEDAD	S	26,84	0,59

## Porcentaje de superficie determinada en Red Natura 2000

PUNTOS: 0,00 0.0%

REF.	REFERENCIA SIGPAC	CULTIVO	DESCRIPCIÓN CULTIVO	S/R	SUP.	SUP.
					COMPROM.	CUMPLE
					(ha)	(ha)
2644627	14-071-008-00127-001	101000	OLIVAR-SIN VARIEDAD	S	3,07	0,00
2644631	14-071-008-00130-003	101000	OLIVAR-SIN VARIEDAD	S	1,72	0,00
2644630	14-071-008-00131-002	101000	OLIVAR-SIN VARIEDAD	S	1,58	0,00
2644626	14-071-008-00133-011	101000	OLIVAR-SIN VARIEDAD	S	2,56	0,00
2644629	14-071-008-00134-005	101000	OLIVAR-SIN VARIEDAD	S	0,21	0,00
2644628	14-071-008-00134-006	101000	OLIVAR-SIN VARIEDAD	S	0,69	0,00
2644636	14-071-008-00141-004	101000	OLIVAR-SIN VARIEDAD	S	0,02	0,00
2644633	14-071-008-00141-005	101000	OLIVAR-SIN VARIEDAD	S	3,66	0,00
2644634	14-071-008-00142-001	101000	OLIVAR-SIN VARIEDAD	S	0,95	0,00
2644635	14-071-008-00143-001	101000	OLIVAR-SIN VARIEDAD	S	2,28	0,00
2644632	14-071-008-00234-009	101000	OLIVAR-SIN VARIEDAD	S	0,59	0,00



<u>APELLIDOS Y NOMBRE / RAZÓN SOCIAL</u>		<u>NIF</u>	<u>EXPEDIENTE</u>	<u>SUP. COMPROMETIDA</u>				
				<u>(ha)</u>				
NAVALON ALCAZAR TOMAS		03076006D	3038566	20.2				
<b>RESOLUCIÓN</b>								
<b>ADMITIDO</b>								
<b>IMPORTE POR ANUALIDAD</b>								
		<u>2015</u>	<u>2016</u>	<u>2017</u>	<u>2018</u>	<u>2019</u>		
IMPORTE MÁXIMO SUBVENCIONABLE		2.305,63 €	2.305,63 €	2.305,63 €	2.305,63 €	2.305,63 €		
IMPORTE MEDIO DE TRANSFERENCIA (€/ha)		114,14 €	114,14 €	114,14 €	114,14 €	114,14 €		
<b>RECINTOS COMPROMETIDOS</b>								
<u>REF.</u>	<u>REFERENCIA SIGPAC</u>	<u>CULTIVO</u>	<u>DESCRIPCIÓN CULTIVO</u>	<u>PEND. MEDIA</u>	<u>SUP. DEC. ADMIN.</u>	<u>SUP. CERT.</u>	<u>SUP. CAMPO</u>	<u>SUP. COMPROM.</u>
				<u>S/R</u>	<u>(%)</u>	<u>(ha)</u>	<u>(ha)</u>	<u>(ha)</u>
2638507	14-069-037-00021-005	101000	OLIVAR-SIN VARIEDAD	S	31,02	2,42	2,42	2,42
2638508	14-069-037-00046-001	101000	OLIVAR-SIN VARIEDAD	S	24,73	17,78	17,78	17,78

**RESUMEN CRITERIOS DE SELECCIÓN**

<b>10.1.12 Agricultura de montaña con orientación ecológica en olivar</b>		<b>PUNTOS: 10,00</b>	
		<b>PUNTOS</b>	
Solicitantes de la medida 11, específica para la conversión o mantenimiento en agricultura ecológica		3,00	S
Porcentaje de superficie determinada en zonas con limitaciones naturales u otras limitaciones específicas ubicadas en las zonas de montaña		4,00	100.0%
Porcentaje de superficie determinada situada en zonas RAMSAR		0,00	0.0%
Porcentaje de superficie determinada en zonas vulnerables a la contaminación por nitratos		0,00	0.0%
Mayor pendiente media		3,00	25.48%
Porcentaje de superficie determinada en Red Natura 2000		0,00	0.0%



**DETALLE CRITERIOS DE SELECCIÓN****10.1.12 Agricultura de montaña con orientación ecológica en olivar****PUNTOS: 10,00****Solicitantes de la medida 11, específica para la conversión o mantenimiento en agricultura ecológica****PUNTOS: 3,00 S****Porcentaje de superficie determinada en zonas con limitaciones naturales u otras limitaciones específicas ubicadas en las zonas de montaña****PUNTOS: 4,00 100.0%**

<u>REF.</u>	<u>REFERENCIA SIGPAC</u>	<u>CULTIVO</u>	<u>DESCRIPCIÓN CULTIVO</u>	<u>S/R</u>	<u>SUP. COMPROM. (ha)</u>	<u>SUP. CUMPLE (ha)</u>
2638507	14-069-037-00021-005	101000	OLIVAR-SIN VARIEDAD	S	2,42	2,42
2638508	14-069-037-00046-001	101000	OLIVAR-SIN VARIEDAD	S	17,78	17,78

**Porcentaje de superficie determinada situada en zonas RAMSAR****PUNTOS: 0,00 0.0%**

<u>REF.</u>	<u>REFERENCIA SIGPAC</u>	<u>CULTIVO</u>	<u>DESCRIPCIÓN CULTIVO</u>	<u>S/R</u>	<u>SUP. COMPROM. (ha)</u>	<u>SUP. CUMPLE (ha)</u>
2638507	14-069-037-00021-005	101000	OLIVAR-SIN VARIEDAD	S	2,42	0,00
2638508	14-069-037-00046-001	101000	OLIVAR-SIN VARIEDAD	S	17,78	0,00

**Porcentaje de superficie determinada en zonas vulnerables a la contaminación por nitratos****PUNTOS: 0,00 0.0%**

<u>REF.</u>	<u>REFERENCIA SIGPAC</u>	<u>CULTIVO</u>	<u>DESCRIPCIÓN CULTIVO</u>	<u>S/R</u>	<u>SUP. COMPROM. (ha)</u>	<u>SUP. CUMPLE (ha)</u>
2638507	14-069-037-00021-005	101000	OLIVAR-SIN VARIEDAD	S	2,42	0,00
2638508	14-069-037-00046-001	101000	OLIVAR-SIN VARIEDAD	S	17,78	0,00

**Mayor pendiente media****PUNTOS: 3,00 25.48%**

<u>REF.</u>	<u>REFERENCIA SIGPAC</u>	<u>CULTIVO</u>	<u>DESCRIPCIÓN CULTIVO</u>	<u>S/R</u>	<u>PENDIENTE MEDIA (%)</u>	<u>SUP. COMPROM. (ha)</u>
2638507	14-069-037-00021-005	101000	OLIVAR-SIN VARIEDAD	S	31,02	2,42
2638508	14-069-037-00046-001	101000	OLIVAR-SIN VARIEDAD	S	24,73	17,78

**Porcentaje de superficie determinada en Red Natura 2000****PUNTOS: 0,00 0.0%**

<u>REF.</u>	<u>REFERENCIA SIGPAC</u>	<u>CULTIVO</u>	<u>DESCRIPCIÓN CULTIVO</u>	<u>S/R</u>	<u>SUP. COMPROM. (ha)</u>	<u>SUP. CUMPLE (ha)</u>
2638507	14-069-037-00021-005	101000	OLIVAR-SIN VARIEDAD	S	2,42	0,00
2638508	14-069-037-00046-001	101000	OLIVAR-SIN VARIEDAD	S	17,78	0,00



<u>APELLIDOS Y NOMBRE / RAZÓN SOCIAL</u>		<u>NIF</u>	<u>EXPEDIENTE</u>	<u>SUP. COMPROMETIDA</u>				
				<u>(ha)</u>				
NAVARRO GONZALEZ TOMAS		30173735N	3030135	7				
<b>RESOLUCIÓN</b>								
<b>ADMITIDO</b>								
<b>IMPORTE POR ANUALIDAD</b>								
		<b>2015</b>	<b>2016</b>	<b>2017</b>	<b>2018</b>	<b>2019</b>		
<b>IMPORTE MÁXIMO SUBVENCIONABLE</b>		798,98 €	798,98 €	798,98 €	798,98 €	798,98 €		
<b>IMPORTE MEDIO DE TRANSFERENCIA (€/ha)</b>		114,14 €	114,14 €	114,14 €	114,14 €	114,14 €		
<b>RECINTOS COMPROMETIDOS</b>								
<u>REF.</u>	<u>REFERENCIA SIGPAC</u>	<u>CULTIVO</u>	<u>DESCRIPCIÓN CULTIVO</u>	<u>PEND. MEDIA</u>	<u>SUP. DEC. ADMIN.</u>	<u>SUP. CERT.</u>	<u>SUP. CAMPO</u>	<u>SUP. COMPROM.</u>
				<u>S/R</u>	<u>(%)</u>	<u>(ha)</u>	<u>(ha)</u>	<u>(ha)</u>
2617888	14-069-045-00091-002	101000	OLIVAR-SIN VARIEDAD	S	48,81	6,93	7,49	6,93
2617889	14-069-045-00090-003	101000	OLIVAR-SIN VARIEDAD	S	56,97	0,07	0,21	0,07

**RESUMEN CRITERIOS DE SELECCIÓN**

<b>10.1.12 Agricultura de montaña con orientación ecológica en olivar</b>		<b>PUNTOS: 10,00</b>	
		<b>PUNTOS</b>	
Solicitantes de la medida 11, específica para la conversión o mantenimiento en agricultura ecológica		3,00	S
Porcentaje de superficie determinada en zonas con limitaciones naturales u otras limitaciones específicas ubicadas en las zonas de montaña		4,00	100.0%
Porcentaje de superficie determinada situada en zonas RAMSAR		0,00	0.0%
Porcentaje de superficie determinada en zonas vulnerables a la contaminación por nitratos		0,00	0.0%
Mayor pendiente media		3,00	48.89%
Porcentaje de superficie determinada en Red Natura 2000		0,00	0.0%



**DETALLE CRITERIOS DE SELECCIÓN****10.1.12 Agricultura de montaña con orientación ecológica en olivar****PUNTOS: 10,00****Solicitantes de la medida 11, específica para la conversión o mantenimiento en agricultura ecológica****PUNTOS: 3,00 S****Porcentaje de superficie determinada en zonas con limitaciones naturales u otras limitaciones específicas ubicadas en las zonas de montaña****PUNTOS: 4,00 100.0%**

<u>REF.</u>	<u>REFERENCIA SIGPAC</u>	<u>CULTIVO</u>	<u>DESCRIPCIÓN CULTIVO</u>	<u>S/R</u>	<u>SUP. COMPROM.</u> <u>(ha)</u>	<u>SUP. CUMPLE</u> <u>(ha)</u>
2617889	14-069-045-00090-003	101000	OLIVAR-SIN VARIEDAD	S	0,07	0,07
2617888	14-069-045-00091-002	101000	OLIVAR-SIN VARIEDAD	S	6,93	6,93

**Porcentaje de superficie determinada situada en zonas RAMSAR****PUNTOS: 0,00 0.0%**

<u>REF.</u>	<u>REFERENCIA SIGPAC</u>	<u>CULTIVO</u>	<u>DESCRIPCIÓN CULTIVO</u>	<u>S/R</u>	<u>SUP. COMPROM.</u> <u>(ha)</u>	<u>SUP. CUMPLE</u> <u>(ha)</u>
2617889	14-069-045-00090-003	101000	OLIVAR-SIN VARIEDAD	S	0,07	0,00
2617888	14-069-045-00091-002	101000	OLIVAR-SIN VARIEDAD	S	6,93	0,00

**Porcentaje de superficie determinada en zonas vulnerables a la contaminación por nitratos****PUNTOS: 0,00 0.0%**

<u>REF.</u>	<u>REFERENCIA SIGPAC</u>	<u>CULTIVO</u>	<u>DESCRIPCIÓN CULTIVO</u>	<u>S/R</u>	<u>SUP. COMPROM.</u> <u>(ha)</u>	<u>SUP. CUMPLE</u> <u>(ha)</u>
2617889	14-069-045-00090-003	101000	OLIVAR-SIN VARIEDAD	S	0,07	0,00
2617888	14-069-045-00091-002	101000	OLIVAR-SIN VARIEDAD	S	6,93	0,00

**Mayor pendiente media****PUNTOS: 3,00 48.89%**

<u>REF.</u>	<u>REFERENCIA SIGPAC</u>	<u>CULTIVO</u>	<u>DESCRIPCIÓN CULTIVO</u>	<u>S/R</u>	<u>PENDIENTE MEDIA (%)</u>	<u>SUP. COMPROM.</u> <u>(ha)</u>
2617889	14-069-045-00090-003	101000	OLIVAR-SIN VARIEDAD	S	56,97	0,07
2617888	14-069-045-00091-002	101000	OLIVAR-SIN VARIEDAD	S	48,81	6,93

**Porcentaje de superficie determinada en Red Natura 2000****PUNTOS: 0,00 0.0%**

<u>REF.</u>	<u>REFERENCIA SIGPAC</u>	<u>CULTIVO</u>	<u>DESCRIPCIÓN CULTIVO</u>	<u>S/R</u>	<u>SUP. COMPROM.</u> <u>(ha)</u>	<u>SUP. CUMPLE</u> <u>(ha)</u>
2617889	14-069-045-00090-003	101000	OLIVAR-SIN VARIEDAD	S	0,07	0,00
2617888	14-069-045-00091-002	101000	OLIVAR-SIN VARIEDAD	S	6,93	0,00



<u>APELLIDOS Y NOMBRE / RAZÓN SOCIAL</u>	<u>NIF</u>	<u>EXPEDIENTE</u>	<u>SUP. COMPROMETIDA (ha)</u>
NAVAS DEL PUERTO C.B.	E14912802	3042268	37.56

**RESOLUCIÓN  
ADMITIDO**

**IMPORTE POR ANUALIDAD**

	<u>2015</u>	<u>2016</u>	<u>2017</u>	<u>2018</u>	<u>2019</u>
IMPORTE MÁXIMO SUBVENCIONABLE	4.287,10 €	4.287,10 €	4.287,10 €	4.287,10 €	4.287,10 €
IMPORTE MEDIO DE TRANSFERENCIA (€/ha)	114,14 €	114,14 €	114,14 €	114,14 €	114,14 €

**RECINTOS COMPROMETIDOS**

<u>REF.</u>	<u>REFERENCIA SIGPAC</u>	<u>CULTIVO</u>	<u>DESCRIPCIÓN CULTIVO</u>	<u>S/R</u>	<u>PEND. MEDIA (%)</u>	<u>SUP. DEC. ADMIN. (ha)</u>	<u>SUP. CERT. (ha)</u>	<u>SUP. CAMPO (ha)</u>	<u>SUP. COMPROM. (ha)</u>
2659749	14-001-019-00026-001	101000	OLIVAR-SIN VARIEDAD	S	55,78	10,20	10,20		10,20
2659750	14-001-019-00027-001	101000	OLIVAR-SIN VARIEDAD	S	28,23	0,09	0,09		0,09
2659751	14-001-019-00075-001	101000	OLIVAR-SIN VARIEDAD	S	54,28	13,09	13,09		13,09
2659752	14-001-019-00082-011	101000	OLIVAR-SIN VARIEDAD	S	52,26	12,95	12,95		12,95
2659753	14-001-019-00080-011	101000	OLIVAR-SIN VARIEDAD	S	27,63	0,07	0,07		0,07
2659754	14-001-019-00075-003	101000	OLIVAR-SIN VARIEDAD	S	53,87	1,16	1,16		1,16

**RESUMEN CRITERIOS DE SELECCIÓN**

**10.1.12 Agricultura de montaña con orientación ecológica en olivar** PUNTOS: 14,00

	<u>PUNTOS</u>	
Solicitantes de la medida 11, específica para la conversión o mantenimiento en agricultura ecológica	3,00	S
Porcentaje de superficie determinada en zonas con limitaciones naturales u otras limitaciones específicas ubicadas en las zonas de montaña	4,00	100.0%
Porcentaje de superficie determinada situada en zonas RAMSAR	0,00	0.0%
Porcentaje de superficie determinada en zonas vulnerables a la contaminación por nitratos	0,00	0.0%
Mayor pendiente media	3,00	53.87%
Porcentaje de superficie determinada en Red Natura 2000	4,00	100.0%



**DETALLE CRITERIOS DE SELECCIÓN****10.1.12 Agricultura de montaña con orientación ecológica en olivar****PUNTOS:** 14,00**Solicitantes de la medida 11, específica para la conversión o mantenimiento en agricultura ecológica****PUNTOS:** 3,00 S**Porcentaje de superficie determinada en zonas con limitaciones naturales u otras limitaciones específicas ubicadas en las zonas de montaña****PUNTOS:** 4,00 100.0%

<u>REF.</u>	<u>REFERENCIA SIGPAC</u>	<u>CULTIVO DESCRIPCIÓN CULTIVO</u>	<u>S/R</u>	<u>SUP. COMPROM.</u> <u>(ha)</u>	<u>SUP. CUMPLE</u> <u>(ha)</u>
2659749	14-001-019-00026-001	101000 OLIVAR-SIN VARIEDAD	S	10,20	10,20
2659750	14-001-019-00027-001	101000 OLIVAR-SIN VARIEDAD	S	0,09	0,09
2659751	14-001-019-00075-001	101000 OLIVAR-SIN VARIEDAD	S	13,09	13,09
2659754	14-001-019-00075-003	101000 OLIVAR-SIN VARIEDAD	S	1,16	1,16
2659753	14-001-019-00080-011	101000 OLIVAR-SIN VARIEDAD	S	0,07	0,07
2659752	14-001-019-00082-011	101000 OLIVAR-SIN VARIEDAD	S	12,95	12,95

**Porcentaje de superficie determinada situada en zonas RAMSAR****PUNTOS:** 0,00 0.0%

<u>REF.</u>	<u>REFERENCIA SIGPAC</u>	<u>CULTIVO DESCRIPCIÓN CULTIVO</u>	<u>S/R</u>	<u>SUP. COMPROM.</u> <u>(ha)</u>	<u>SUP. CUMPLE</u> <u>(ha)</u>
2659749	14-001-019-00026-001	101000 OLIVAR-SIN VARIEDAD	S	10,20	0,00
2659750	14-001-019-00027-001	101000 OLIVAR-SIN VARIEDAD	S	0,09	0,00
2659751	14-001-019-00075-001	101000 OLIVAR-SIN VARIEDAD	S	13,09	0,00
2659754	14-001-019-00075-003	101000 OLIVAR-SIN VARIEDAD	S	1,16	0,00
2659753	14-001-019-00080-011	101000 OLIVAR-SIN VARIEDAD	S	0,07	0,00
2659752	14-001-019-00082-011	101000 OLIVAR-SIN VARIEDAD	S	12,95	0,00

**Porcentaje de superficie determinada en zonas vulnerables a la contaminación por nitratos****PUNTOS:** 0,00 0.0%

<u>REF.</u>	<u>REFERENCIA SIGPAC</u>	<u>CULTIVO DESCRIPCIÓN CULTIVO</u>	<u>S/R</u>	<u>SUP. COMPROM.</u> <u>(ha)</u>	<u>SUP. CUMPLE</u> <u>(ha)</u>
2659749	14-001-019-00026-001	101000 OLIVAR-SIN VARIEDAD	S	10,20	0,00
2659750	14-001-019-00027-001	101000 OLIVAR-SIN VARIEDAD	S	0,09	0,00
2659751	14-001-019-00075-001	101000 OLIVAR-SIN VARIEDAD	S	13,09	0,00
2659754	14-001-019-00075-003	101000 OLIVAR-SIN VARIEDAD	S	1,16	0,00
2659753	14-001-019-00080-011	101000 OLIVAR-SIN VARIEDAD	S	0,07	0,00
2659752	14-001-019-00082-011	101000 OLIVAR-SIN VARIEDAD	S	12,95	0,00

**Mayor pendiente media****PUNTOS:** 3,00 53.87%

<u>REF.</u>	<u>REFERENCIA SIGPAC</u>	<u>CULTIVO DESCRIPCIÓN CULTIVO</u>	<u>S/R</u>	<u>PENDIENTE MEDIA (%)</u>	<u>SUP. COMPROM.</u> <u>(ha)</u>
2659749	14-001-019-00026-001	101000 OLIVAR-SIN VARIEDAD	S	55,78	10,20
2659750	14-001-019-00027-001	101000 OLIVAR-SIN VARIEDAD	S	28,23	0,09
2659751	14-001-019-00075-001	101000 OLIVAR-SIN VARIEDAD	S	54,28	13,09
2659754	14-001-019-00075-003	101000 OLIVAR-SIN VARIEDAD	S	53,87	1,16
2659753	14-001-019-00080-011	101000 OLIVAR-SIN VARIEDAD	S	27,63	0,07
2659752	14-001-019-00082-011	101000 OLIVAR-SIN VARIEDAD	S	52,26	12,95

**Porcentaje de superficie determinada en Red Natura 2000****PUNTOS:** 4,00 100.0%

<u>REF.</u>	<u>REFERENCIA SIGPAC</u>	<u>CULTIVO DESCRIPCIÓN CULTIVO</u>	<u>S/R</u>	<u>SUP. COMPROM.</u> <u>(ha)</u>	<u>SUP. CUMPLE</u> <u>(ha)</u>
2659749	14-001-019-00026-001	101000 OLIVAR-SIN VARIEDAD	S	10,20	10,20
2659750	14-001-019-00027-001	101000 OLIVAR-SIN VARIEDAD	S	0,09	0,09
2659751	14-001-019-00075-001	101000 OLIVAR-SIN VARIEDAD	S	13,09	13,09



<b>REF.</b>	<b>REFERENCIA SIGPAC</b>	<b>CULTIVO</b>	<b>DESCRIPCIÓN CULTIVO</b>	<b>S/R</b>	<b>SUP. COMPROM.</b> <b>(ha)</b>	<b>SUP. CUMPLE</b> <b>(ha)</b>
2659754	14-001-019-00075-003	101000	OLIVAR-SIN VARIEDAD	S	1,16	1,16
2659753	14-001-019-00080-011	101000	OLIVAR-SIN VARIEDAD	S	0,07	0,07
2659752	14-001-019-00082-011	101000	OLIVAR-SIN VARIEDAD	S	12,95	12,95



<u>APELLIDOS Y NOMBRE / RAZÓN SOCIAL</u>		<u>NIF</u>	<u>EXPEDIENTE</u>	<u>SUP. COMPROMETIDA</u>				
				<u>(ha)</u>				
NAVAS MEDINA EULALIA		30206167Z	3038499	1.51				
<b>RESOLUCIÓN</b>								
<b>ADMITIDO</b>								
<b>IMPORTE POR ANUALIDAD</b>								
		<b>2015</b>	<b>2016</b>	<b>2017</b>	<b>2018</b>	<b>2019</b>		
<b>IMPORTE MÁXIMO SUBVENCIONABLE</b>		172,35 €	172,35 €	172,35 €	172,35 €	172,35 €		
<b>IMPORTE MEDIO DE TRANSFERENCIA (€/ha)</b>		114,14 €	114,14 €	114,14 €	114,14 €	114,14 €		
<b>RECINTOS COMPROMETIDOS</b>								
<u>REF.</u>	<u>REFERENCIA SIGPAC</u>	<u>CULTIVO</u>	<u>DESCRIPCIÓN CULTIVO</u>	<u>PEND. MEDIA</u>	<u>SUP. DEC. ADMIN.</u>	<u>SUP. CERT.</u>	<u>SUP. CAMPO</u>	<u>SUP. COMPROM.</u>
				<u>S/R</u>	<u>(%)</u>	<u>(ha)</u>	<u>(ha)</u>	<u>(ha)</u>
2637247	14-070-019-00217-003	101000	OLIVAR-SIN VARIEDAD	S	22,17	1,51	1,51	1,51

### RESUMEN CRITERIOS DE SELECCIÓN

<b>10.1.12 Agricultura de montaña con orientación ecológica en olivar</b>		<b>PUNTOS: 8,00</b>	
		<b>PUNTOS</b>	
<b>Solicitantes de la medida 11, específica para la conversión o mantenimiento en agricultura ecológica</b>		3,00	S
<b>Porcentaje de superficie determinada en zonas con limitaciones naturales u otras limitaciones específicas ubicadas en las zonas de montaña</b>		4,00	100.0%
<b>Porcentaje de superficie determinada situada en zonas RAMSAR</b>		0,00	0.0%
<b>Porcentaje de superficie determinada en zonas vulnerables a la contaminación por nitratos</b>		0,00	0.0%
<b>Mayor pendiente media</b>		1,00	22.17%
<b>Porcentaje de superficie determinada en Red Natura 2000</b>		0,00	0.0%



**DETALLE CRITERIOS DE SELECCIÓN****10.1.12 Agricultura de montaña con orientación ecológica en olivar PUNTOS: 8,00**

<b>Solicitantes de la medida 11, específica para la conversión o mantenimiento en agricultura ecológica</b>						<b>PUNTOS:</b>	3,00	S
<b>Porcentaje de superficie determinada en zonas con limitaciones naturales u otras limitaciones específicas ubicadas en las zonas de montaña</b>						<b>PUNTOS:</b>	4,00	100.0%
<u>REF.</u>	<u>REFERENCIA SIGPAC</u>	<u>CULTIVO</u>	<u>DESCRIPCIÓN CULTIVO</u>	<u>S/R</u>		<u>SUP. COMPROM.</u> (ha)	<u>SUP. CUMPLE</u> (ha)	
2637247	14-070-019-00217-003	101000	OLIVAR-SIN VARIEDAD	S		1,51	1,51	
<b>Porcentaje de superficie determinada situada en zonas RAMSAR</b>						<b>PUNTOS:</b>	0,00	0.0%
<u>REF.</u>	<u>REFERENCIA SIGPAC</u>	<u>CULTIVO</u>	<u>DESCRIPCIÓN CULTIVO</u>	<u>S/R</u>		<u>SUP. COMPROM.</u> (ha)	<u>SUP. CUMPLE</u> (ha)	
2637247	14-070-019-00217-003	101000	OLIVAR-SIN VARIEDAD	S		1,51	0,00	
<b>Porcentaje de superficie determinada en zonas vulnerables a la contaminación por nitratos</b>						<b>PUNTOS:</b>	0,00	0.0%
<u>REF.</u>	<u>REFERENCIA SIGPAC</u>	<u>CULTIVO</u>	<u>DESCRIPCIÓN CULTIVO</u>	<u>S/R</u>		<u>SUP. COMPROM.</u> (ha)	<u>SUP. CUMPLE</u> (ha)	
2637247	14-070-019-00217-003	101000	OLIVAR-SIN VARIEDAD	S		1,51	0,00	
<b>Mayor pendiente media</b>						<b>PUNTOS:</b>	1,00	22.17%
<u>REF.</u>	<u>REFERENCIA SIGPAC</u>	<u>CULTIVO</u>	<u>DESCRIPCIÓN CULTIVO</u>	<u>S/R</u>	<u>PENDIENTE MEDIA (%)</u>	<u>SUP. COMPROM.</u> (ha)		
2637247	14-070-019-00217-003	101000	OLIVAR-SIN VARIEDAD	S	22,17	1,51		
<b>Porcentaje de superficie determinada en Red Natura 2000</b>						<b>PUNTOS:</b>	0,00	0.0%
<u>REF.</u>	<u>REFERENCIA SIGPAC</u>	<u>CULTIVO</u>	<u>DESCRIPCIÓN CULTIVO</u>	<u>S/R</u>		<u>SUP. COMPROM.</u> (ha)	<u>SUP. CUMPLE</u> (ha)	
2637247	14-070-019-00217-003	101000	OLIVAR-SIN VARIEDAD	S		1,51	0,00	



<u>APELLIDOS Y NOMBRE / RAZÓN SOCIAL</u>	<u>NIF</u>	<u>EXPEDIENTE</u>	<u>SUP. COMPROMETIDA (ha)</u>
NEVADO CONTRERAS JOSE LUIS	80130709C	3040323	23.46

**RESOLUCIÓN  
ADMITIDO**

**IMPORTE POR ANUALIDAD**

	<u>2015</u>	<u>2016</u>	<u>2017</u>	<u>2018</u>	<u>2019</u>
IMPORTE MÁXIMO SUBVENCIONABLE	2.677,72 €	2.677,72 €	2.677,72 €	2.677,72 €	2.677,72 €
IMPORTE MEDIO DE TRANSFERENCIA (€/ha)	114,14 €	114,14 €	114,14 €	114,14 €	114,14 €

**RECINTOS COMPROMETIDOS**

<u>REF.</u>	<u>REFERENCIA SIGPAC</u>	<u>CULTIVO</u>	<u>DESCRIPCIÓN CULTIVO</u>	<u>S/R</u>	<u>PEND. MEDIA (%)</u>	<u>SUP. DEC. ADMIN. (ha)</u>	<u>SUP. CERT. (ha)</u>	<u>SUP. CAMPO (ha)</u>	<u>SUP. COMPROM. (ha)</u>
2304459	14-073-007-00039-001	101000	OLIVAR-SIN VARIEDAD	S	41,89	0,48	0,48		0,48
2304460	14-073-007-00044-001	101000	OLIVAR-SIN VARIEDAD	S	41,75	18,09	18,09		18,09
2304461	14-073-007-00044-028	101000	OLIVAR-SIN VARIEDAD	S	55,91	4,89	4,89		4,89

**RESUMEN CRITERIOS DE SELECCIÓN**

**10.1.12 Agricultura de montaña con orientación ecológica en olivar** PUNTOS: 14,00

	<u>PUNTOS</u>	
Solicitantes de la medida 11, específica para la conversión o mantenimiento en agricultura ecológica	3,00	S
Porcentaje de superficie determinada en zonas con limitaciones naturales u otras limitaciones específicas ubicadas en las zonas de montaña	4,00	100.0%
Porcentaje de superficie determinada situada en zonas RAMSAR	0,00	0.0%
Porcentaje de superficie determinada en zonas vulnerables a la contaminación por nitratos	0,00	0.0%
Mayor pendiente media	3,00	44.7%
Porcentaje de superficie determinada en Red Natura 2000	4,00	100.0%



**DETALLE CRITERIOS DE SELECCIÓN****10.1.12 Agricultura de montaña con orientación ecológica en olivar****PUNTOS:** 14,00**Solicitantes de la medida 11, específica para la conversión o mantenimiento en agricultura ecológica****PUNTOS:** 3,00 S**Porcentaje de superficie determinada en zonas con limitaciones naturales u otras limitaciones específicas ubicadas en las zonas de montaña****PUNTOS:** 4,00 100.0%

<u>REF.</u>	<u>REFERENCIA SIGPAC</u>	<u>CULTIVO</u>	<u>DESCRIPCIÓN CULTIVO</u>	<u>S/R</u>	<u>SUP. COMPROM.</u> <u>(ha)</u>	<u>SUP. CUMPLE</u> <u>(ha)</u>
2304459	14-073-007-00039-001	101000	OLIVAR-SIN VARIEDAD	S	0,48	0,48
2304460	14-073-007-00044-001	101000	OLIVAR-SIN VARIEDAD	S	18,09	18,09
2304461	14-073-007-00044-028	101000	OLIVAR-SIN VARIEDAD	S	4,89	4,89

**Porcentaje de superficie determinada situada en zonas RAMSAR****PUNTOS:** 0,00 0.0%

<u>REF.</u>	<u>REFERENCIA SIGPAC</u>	<u>CULTIVO</u>	<u>DESCRIPCIÓN CULTIVO</u>	<u>S/R</u>	<u>SUP. COMPROM.</u> <u>(ha)</u>	<u>SUP. CUMPLE</u> <u>(ha)</u>
2304459	14-073-007-00039-001	101000	OLIVAR-SIN VARIEDAD	S	0,48	0,00
2304460	14-073-007-00044-001	101000	OLIVAR-SIN VARIEDAD	S	18,09	0,00
2304461	14-073-007-00044-028	101000	OLIVAR-SIN VARIEDAD	S	4,89	0,00

**Porcentaje de superficie determinada en zonas vulnerables a la contaminación por nitratos****PUNTOS:** 0,00 0.0%

<u>REF.</u>	<u>REFERENCIA SIGPAC</u>	<u>CULTIVO</u>	<u>DESCRIPCIÓN CULTIVO</u>	<u>S/R</u>	<u>SUP. COMPROM.</u> <u>(ha)</u>	<u>SUP. CUMPLE</u> <u>(ha)</u>
2304459	14-073-007-00039-001	101000	OLIVAR-SIN VARIEDAD	S	0,48	0,00
2304460	14-073-007-00044-001	101000	OLIVAR-SIN VARIEDAD	S	18,09	0,00
2304461	14-073-007-00044-028	101000	OLIVAR-SIN VARIEDAD	S	4,89	0,00

**Mayor pendiente media****PUNTOS:** 3,00 44.7%

<u>REF.</u>	<u>REFERENCIA SIGPAC</u>	<u>CULTIVO</u>	<u>DESCRIPCIÓN CULTIVO</u>	<u>S/R</u>	<u>PENDIENTE MEDIA (%)</u>	<u>SUP. COMPROM.</u> <u>(ha)</u>
2304459	14-073-007-00039-001	101000	OLIVAR-SIN VARIEDAD	S	41,89	0,48
2304460	14-073-007-00044-001	101000	OLIVAR-SIN VARIEDAD	S	41,75	18,09
2304461	14-073-007-00044-028	101000	OLIVAR-SIN VARIEDAD	S	55,91	4,89

**Porcentaje de superficie determinada en Red Natura 2000****PUNTOS:** 4,00 100.0%

<u>REF.</u>	<u>REFERENCIA SIGPAC</u>	<u>CULTIVO</u>	<u>DESCRIPCIÓN CULTIVO</u>	<u>S/R</u>	<u>SUP. COMPROM.</u> <u>(ha)</u>	<u>SUP. CUMPLE</u> <u>(ha)</u>
2304459	14-073-007-00039-001	101000	OLIVAR-SIN VARIEDAD	S	0,48	0,48
2304460	14-073-007-00044-001	101000	OLIVAR-SIN VARIEDAD	S	18,09	18,09
2304461	14-073-007-00044-028	101000	OLIVAR-SIN VARIEDAD	S	4,89	4,89



<u>APELLIDOS Y NOMBRE / RAZÓN SOCIAL</u>		<u>NIF</u>	<u>EXPEDIENTE</u>	<u>SUP. COMPROMETIDA</u>				
				<u>(ha)</u>				
NEVADO CONTRERAS MARIA DEL CARMEN		30461490Z	3038387	37.04				
<b>RESOLUCIÓN</b>								
<b>ADMITIDO</b>								
<b>IMPORTE POR ANUALIDAD</b>								
		<b>2015</b>	<b>2016</b>	<b>2017</b>	<b>2018</b>	<b>2019</b>		
<b>IMPORTE MÁXIMO SUBVENCIONABLE</b>		4.227,75 €	4.227,75 €	4.227,75 €	4.227,75 €	4.227,75 €		
<b>IMPORTE MEDIO DE TRANSFERENCIA (€/ha)</b>		114,14 €	114,14 €	114,14 €	114,14 €	114,14 €		
<b>RECINTOS COMPROMETIDOS</b>								
<u>REF.</u>	<u>REFERENCIA SIGPAC</u>	<u>CULTIVO</u>	<u>DESCRIPCIÓN CULTIVO</u>	<u>PEND. MEDIA</u>	<u>SUP. DEC. ADMIN.</u>	<u>SUP. CERT.</u>	<u>SUP. CAMPO</u>	<u>SUP. COMPROM.</u>
				<u>S/R</u>	<u>(%)</u>	<u>(ha)</u>	<u>(ha)</u>	<u>(ha)</u>
2288220	14-073-007-00114-001	101000	OLIVAR-SIN VARIEDAD	S	47,18	37,04	37,04	37,04

**RESUMEN CRITERIOS DE SELECCIÓN**

<b>10.1.12 Agricultura de montaña con orientación ecológica en olivar</b>		<b>PUNTOS: 14,00</b>	
		<b>PUNTOS</b>	
<b>Solicitantes de la medida 11, específica para la conversión o mantenimiento en agricultura ecológica</b>		3,00	S
<b>Porcentaje de superficie determinada en zonas con limitaciones naturales u otras limitaciones específicas ubicadas en las zonas de montaña</b>		4,00	100.0%
<b>Porcentaje de superficie determinada situada en zonas RAMSAR</b>		0,00	0.0%
<b>Porcentaje de superficie determinada en zonas vulnerables a la contaminación por nitratos</b>		0,00	0.0%
<b>Mayor pendiente media</b>		3,00	47.18%
<b>Porcentaje de superficie determinada en Red Natura 2000</b>		4,00	100.0%



**DETALLE CRITERIOS DE SELECCIÓN****10.1.12 Agricultura de montaña con orientación ecológica en olivar PUNTOS: 14,00**

<b>Solicitantes de la medida 11, específica para la conversión o mantenimiento en agricultura ecológica</b>						<b>PUNTOS:</b>	3,00	S
<b>Porcentaje de superficie determinada en zonas con limitaciones naturales u otras limitaciones específicas ubicadas en las zonas de montaña</b>						<b>PUNTOS:</b>	4,00	100.0%
<u>REF.</u>	<u>REFERENCIA SIGPAC</u>	<u>CULTIVO</u>	<u>DESCRIPCIÓN CULTIVO</u>	<u>S/R</u>		<u>SUP. COMPROM.</u> (ha)	<u>SUP. CUMPLE</u> (ha)	
2288220	14-073-007-00114-001	101000	OLIVAR-SIN VARIEDAD	S		37,04	37,04	
<b>Porcentaje de superficie determinada situada en zonas RAMSAR</b>						<b>PUNTOS:</b>	0,00	0.0%
<u>REF.</u>	<u>REFERENCIA SIGPAC</u>	<u>CULTIVO</u>	<u>DESCRIPCIÓN CULTIVO</u>	<u>S/R</u>		<u>SUP. COMPROM.</u> (ha)	<u>SUP. CUMPLE</u> (ha)	
2288220	14-073-007-00114-001	101000	OLIVAR-SIN VARIEDAD	S		37,04	0,00	
<b>Porcentaje de superficie determinada en zonas vulnerables a la contaminación por nitratos</b>						<b>PUNTOS:</b>	0,00	0.0%
<u>REF.</u>	<u>REFERENCIA SIGPAC</u>	<u>CULTIVO</u>	<u>DESCRIPCIÓN CULTIVO</u>	<u>S/R</u>		<u>SUP. COMPROM.</u> (ha)	<u>SUP. CUMPLE</u> (ha)	
2288220	14-073-007-00114-001	101000	OLIVAR-SIN VARIEDAD	S		37,04	0,00	
<b>Mayor pendiente media</b>						<b>PUNTOS:</b>	3,00	47.18%
<u>REF.</u>	<u>REFERENCIA SIGPAC</u>	<u>CULTIVO</u>	<u>DESCRIPCIÓN CULTIVO</u>	<u>S/R</u>	<u>PENDIENTE MEDIA (%)</u>	<u>SUP. COMPROM.</u> (ha)		
2288220	14-073-007-00114-001	101000	OLIVAR-SIN VARIEDAD	S	47,18	37,04		
<b>Porcentaje de superficie determinada en Red Natura 2000</b>						<b>PUNTOS:</b>	4,00	100.0%
<u>REF.</u>	<u>REFERENCIA SIGPAC</u>	<u>CULTIVO</u>	<u>DESCRIPCIÓN CULTIVO</u>	<u>S/R</u>		<u>SUP. COMPROM.</u> (ha)	<u>SUP. CUMPLE</u> (ha)	
2288220	14-073-007-00114-001	101000	OLIVAR-SIN VARIEDAD	S		37,04	37,04	



<u>APELLIDOS Y NOMBRE / RAZÓN SOCIAL</u>		<u>NIF</u>	<u>EXPEDIENTE</u>	<u>SUP. COMPROMETIDA</u>				
				<u>(ha)</u>				
NEVADO ESCOBAR JOSE RAMON		30418936X	3037900	10.56				
<b>RESOLUCIÓN</b>								
<b>ADMITIDO</b>								
<b>IMPORTES POR ANUALIDAD</b>								
		<b>2015</b>	<b>2016</b>	<b>2017</b>	<b>2018</b>	<b>2019</b>		
<b>IMPORTE MÁXIMO SUBVENCIONABLE</b>		1.205,32 €	1.205,32 €	1.205,32 €	1.205,32 €	1.205,32 €		
<b>IMPORTE MEDIO DE TRANSFERENCIA (€/ha)</b>		114,14 €	114,14 €	114,14 €	114,14 €	114,14 €		
<b>RECINTOS COMPROMETIDOS</b>								
<u>REF.</u>	<u>REFERENCIA SIGPAC</u>	<u>CULTIVO</u>	<u>DESCRIPCIÓN CULTIVO</u>	<u>PEND. MEDIA</u>	<u>SUP. DEC. ADMIN.</u>	<u>SUP. CERT.</u>	<u>SUP. CAMPO</u>	<u>SUP. COMPROM.</u>
				<u>S/R</u>	<u>(%)</u>	<u>(ha)</u>	<u>(ha)</u>	<u>(ha)</u>
2631140	14-073-019-00050-001	101000	OLIVAR-SIN VARIEDAD	S	39,46	1,57	1,57	1,57
2631141	14-073-019-00051-001	101000	OLIVAR-SIN VARIEDAD	S	38,37	0,54	0,54	0,54
2631142	14-073-019-00048-001	101000	OLIVAR-SIN VARIEDAD	S	34,43	2,79	4,43	2,79
2631143	14-073-019-00054-001	101000	OLIVAR-SIN VARIEDAD	S	47,96	1,99	3,72	1,99
2631144	14-073-019-00024-001	101000	OLIVAR-SIN VARIEDAD	S	35,37	0,89	0,89	0,89
2631145	14-073-019-00053-001	101000	OLIVAR-SIN VARIEDAD	S	53,19	0,54	2,24	0,54
2631146	14-073-019-00053-003	101000	OLIVAR-SIN VARIEDAD	S	40,43	0,69	1,61	0,69
2631148	14-073-019-00046-003	101000	OLIVAR-SIN VARIEDAD	S	41,66	1,55	8,55	1,55

**RESUMEN CRITERIOS DE SELECCIÓN****10.1.12 Agricultura de montaña con orientación ecológica en olivar** PUNTOS: 14,00

	<b>PUNTOS</b>	
<b>Solicitantes de la medida 11, específica para la conversión o mantenimiento en agricultura ecológica</b>	3,00	S
<b>Porcentaje de superficie determinada en zonas con limitaciones naturales u otras limitaciones específicas ubicadas en las zonas de montaña</b>	4,00	100.0%
<b>Porcentaje de superficie determinada situada en zonas RAMSAR</b>	0,00	0.0%
<b>Porcentaje de superficie determinada en zonas vulnerables a la contaminación por nitratos</b>	0,00	0.0%
<b>Mayor pendiente media</b>	3,00	40.42%
<b>Porcentaje de superficie determinada en Red Natura 2000</b>	4,00	100.0%





**DETALLE CRITERIOS DE SELECCIÓN****10.1.12 Agricultura de montaña con orientación ecológica en olivar****PUNTOS:** 14,00**Solicitantes de la medida 11, específica para la conversión o mantenimiento en agricultura ecológica****PUNTOS:** 3,00 S**Porcentaje de superficie determinada en zonas con limitaciones naturales u otras limitaciones específicas ubicadas en las zonas de montaña****PUNTOS:** 4,00 100.0%

<u>REF.</u>	<u>REFERENCIA SIGPAC</u>	<u>CULTIVO DESCRIPCIÓN CULTIVO</u>	<u>S/R</u>	<u>SUP. COMPROM.</u> <u>(ha)</u>	<u>SUP. CUMPLE</u> <u>(ha)</u>
2631144	14-073-019-00024-001	101000 OLIVAR-SIN VARIEDAD	S	0,89	0,89
2631148	14-073-019-00046-003	101000 OLIVAR-SIN VARIEDAD	S	1,55	1,55
2631142	14-073-019-00048-001	101000 OLIVAR-SIN VARIEDAD	S	2,79	2,79
2631140	14-073-019-00050-001	101000 OLIVAR-SIN VARIEDAD	S	1,57	1,57
2631141	14-073-019-00051-001	101000 OLIVAR-SIN VARIEDAD	S	0,54	0,54
2631145	14-073-019-00053-001	101000 OLIVAR-SIN VARIEDAD	S	0,54	0,54
2631146	14-073-019-00053-003	101000 OLIVAR-SIN VARIEDAD	S	0,69	0,69
2631143	14-073-019-00054-001	101000 OLIVAR-SIN VARIEDAD	S	1,99	1,99

**Porcentaje de superficie determinada situada en zonas RAMSAR****PUNTOS:** 0,00 0.0%

<u>REF.</u>	<u>REFERENCIA SIGPAC</u>	<u>CULTIVO DESCRIPCIÓN CULTIVO</u>	<u>S/R</u>	<u>SUP. COMPROM.</u> <u>(ha)</u>	<u>SUP. CUMPLE</u> <u>(ha)</u>
2631144	14-073-019-00024-001	101000 OLIVAR-SIN VARIEDAD	S	0,89	0,00
2631148	14-073-019-00046-003	101000 OLIVAR-SIN VARIEDAD	S	1,55	0,00
2631142	14-073-019-00048-001	101000 OLIVAR-SIN VARIEDAD	S	2,79	0,00
2631140	14-073-019-00050-001	101000 OLIVAR-SIN VARIEDAD	S	1,57	0,00
2631141	14-073-019-00051-001	101000 OLIVAR-SIN VARIEDAD	S	0,54	0,00
2631145	14-073-019-00053-001	101000 OLIVAR-SIN VARIEDAD	S	0,54	0,00
2631146	14-073-019-00053-003	101000 OLIVAR-SIN VARIEDAD	S	0,69	0,00
2631143	14-073-019-00054-001	101000 OLIVAR-SIN VARIEDAD	S	1,99	0,00

**Porcentaje de superficie determinada en zonas vulnerables a la contaminación por nitratos****PUNTOS:** 0,00 0.0%

<u>REF.</u>	<u>REFERENCIA SIGPAC</u>	<u>CULTIVO DESCRIPCIÓN CULTIVO</u>	<u>S/R</u>	<u>SUP. COMPROM.</u> <u>(ha)</u>	<u>SUP. CUMPLE</u> <u>(ha)</u>
2631144	14-073-019-00024-001	101000 OLIVAR-SIN VARIEDAD	S	0,89	0,00
2631148	14-073-019-00046-003	101000 OLIVAR-SIN VARIEDAD	S	1,55	0,00
2631142	14-073-019-00048-001	101000 OLIVAR-SIN VARIEDAD	S	2,79	0,00
2631140	14-073-019-00050-001	101000 OLIVAR-SIN VARIEDAD	S	1,57	0,00
2631141	14-073-019-00051-001	101000 OLIVAR-SIN VARIEDAD	S	0,54	0,00
2631145	14-073-019-00053-001	101000 OLIVAR-SIN VARIEDAD	S	0,54	0,00
2631146	14-073-019-00053-003	101000 OLIVAR-SIN VARIEDAD	S	0,69	0,00
2631143	14-073-019-00054-001	101000 OLIVAR-SIN VARIEDAD	S	1,99	0,00

**Mayor pendiente media****PUNTOS:** 3,00 40.42%

<u>REF.</u>	<u>REFERENCIA SIGPAC</u>	<u>CULTIVO DESCRIPCIÓN CULTIVO</u>	<u>S/R</u>	<u>PENDIENTE MEDIA (%)</u>	<u>SUP. COMPROM.</u> <u>(ha)</u>
2631144	14-073-019-00024-001	101000 OLIVAR-SIN VARIEDAD	S	35,37	0,89
2631148	14-073-019-00046-003	101000 OLIVAR-SIN VARIEDAD	S	41,66	1,55
2631142	14-073-019-00048-001	101000 OLIVAR-SIN VARIEDAD	S	34,43	2,79
2631140	14-073-019-00050-001	101000 OLIVAR-SIN VARIEDAD	S	39,46	1,57
2631141	14-073-019-00051-001	101000 OLIVAR-SIN VARIEDAD	S	38,37	0,54
2631145	14-073-019-00053-001	101000 OLIVAR-SIN VARIEDAD	S	53,19	0,54
2631146	14-073-019-00053-003	101000 OLIVAR-SIN VARIEDAD	S	40,43	0,69
2631143	14-073-019-00054-001	101000 OLIVAR-SIN VARIEDAD	S	47,96	1,99

**Porcentaje de superficie determinada en Red Natura 2000****PUNTOS:** 4,00 100.0%

<b>REF.</b>	<b>REFERENCIA SIGPAC</b>	<b>CULTIVO</b>	<b>DESCRIPCIÓN CULTIVO</b>	<b>S/R</b>	<b>SUP. COMPROM.</b> <b>(ha)</b>	<b>SUP. CUMPLE</b> <b>(ha)</b>
2631144	14-073-019-00024-001	101000	OLIVAR-SIN VARIEDAD	S	0,89	0,89
2631148	14-073-019-00046-003	101000	OLIVAR-SIN VARIEDAD	S	1,55	1,55
2631142	14-073-019-00048-001	101000	OLIVAR-SIN VARIEDAD	S	2,79	2,79
2631140	14-073-019-00050-001	101000	OLIVAR-SIN VARIEDAD	S	1,57	1,57
2631141	14-073-019-00051-001	101000	OLIVAR-SIN VARIEDAD	S	0,54	0,54
2631145	14-073-019-00053-001	101000	OLIVAR-SIN VARIEDAD	S	0,54	0,54
2631146	14-073-019-00053-003	101000	OLIVAR-SIN VARIEDAD	S	0,69	0,69
2631143	14-073-019-00054-001	101000	OLIVAR-SIN VARIEDAD	S	1,99	1,99



<u>APELLIDOS Y NOMBRE / RAZÓN SOCIAL</u>	<u>NIF</u>	<u>EXPEDIENTE</u>	<u>SUP. COMPROMETIDA</u>		
			<u>(ha)</u>		
NUÑEZ BENAVENTE MANUEL	30196837E	3025072	0		
<b>RESOLUCIÓN</b>					
<b>INADMITIDO</b>					
<b>IMPORTES POR ANUALIDAD</b>					
	<u>2015</u>	<u>2016</u>	<u>2017</u>	<u>2018</u>	<u>2019</u>
IMPORTE MÁXIMO SUBVENCIONABLE	0,00 €	0,00 €	0,00 €	0,00 €	0,00 €
IMPORTE MEDIO DE TRANSFERENCIA (€/ha)	0,00 €	0,00 €	0,00 €	0,00 €	0,00 €

**INCIDENCIAS****INCIDENCIA DESCRIPCIÓN**

80402	El solicitante no está inscrito en SIPEA como operador ecológico
80403	Explotación no inscrita en SIPEA (anexo 1, Orden 26 mayo 2015) Ref:2619161 Recinto:14-029-041-00001-002 Cultivo:101000 OLIVAR-SIN VARIEDAD Secano Ref:2619163 Recinto:14-029-041-00076-004 Cultivo:101000 OLIVAR-SIN VARIEDAD Secano Ref:2619162 Recinto:14-029-041-00076-007 Cultivo:101000 OLIVAR-SIN VARIEDAD Secano Ref:2619168 Recinto:14-029-041-00076-008 Cultivo:101000 OLIVAR-SIN VARIEDAD Secano Ref:2619170 Recinto:14-029-041-00076-010 Cultivo:101000 OLIVAR-SIN VARIEDAD Secano Ref:2619165 Recinto:14-029-044-00017-002 Cultivo:101000 OLIVAR-SIN VARIEDAD Secano Ref:2619160 Recinto:14-029-090-00052-001 Cultivo:101000 OLIVAR-SIN VARIEDAD Secano Ref:2619159 Recinto:14-029-090-00056-001 Cultivo:101000 OLIVAR-SIN VARIEDAD Secano
80406	Superficie admisible para la ayuda menor que la mínima requerida (anexo 1, Orden 26 de mayo de 2015) Sup. Resuelta:0

**RESUMEN CRITERIOS DE SELECCIÓN**

<b>10.1.12 Agricultura de montaña con orientación ecológica en olivar</b>	<b>PUNTOS: 3,00</b>	
<b>Solicitantes de la medida 11, específica para la conversión o mantenimiento en agricultura ecológica</b>	<b>PUNTOS</b>	<b>S</b>
	3,00	S
<b>Porcentaje de superficie determinada en zonas con limitaciones naturales u otras limitaciones específicas ubicadas en las zonas de montaña</b>	0,00	0.0%
<b>Porcentaje de superficie determinada situada en zonas RAMSAR</b>	0,00	0.0%
<b>Porcentaje de superficie determinada en zonas vulnerables a la contaminación por nitratos</b>	0,00	0.0%
<b>Mayor pendiente media</b>	0,00	0.0%
<b>Porcentaje de superficie determinada en Red Natura 2000</b>	0,00	0.0%

**DETALLE CRITERIOS DE SELECCIÓN**

<b>10.1.12 Agricultura de montaña con orientación ecológica en olivar</b>	<b>PUNTOS: 3,00</b>	
<b>Solicitantes de la medida 11, específica para la conversión o mantenimiento en agricultura ecológica</b>	<b>PUNTOS:</b>	3,00 S
<b>Porcentaje de superficie determinada en zonas con limitaciones naturales u otras limitaciones específicas ubicadas en las zonas de montaña</b>	<b>PUNTOS:</b>	0,00 0.0%
<b>Porcentaje de superficie determinada situada en zonas RAMSAR</b>	<b>PUNTOS:</b>	0,00 0.0%
<b>Porcentaje de superficie determinada en zonas vulnerables a la contaminación por nitratos</b>	<b>PUNTOS:</b>	0,00 0.0%
<b>Mayor pendiente media</b>	<b>PUNTOS:</b>	0,00 0.0%
<b>Porcentaje de superficie determinada en Red Natura 2000</b>	<b>PUNTOS:</b>	0,00 0.0%



<u>APELLIDOS Y NOMBRE / RAZÓN SOCIAL</u>		<u>NIF</u>	<u>EXPEDIENTE</u>	<u>SUP. COMPROMETIDA</u>				
				<u>(ha)</u>				
NUÑEZ DE PRADO AGRICULTURA C.B		E14082291	3038625	24.57				
<b>RESOLUCIÓN</b>								
<b>ADMITIDO</b>								
<b>IMPORTE POR ANUALIDAD</b>								
		<b>2015</b>	<b>2016</b>	<b>2017</b>	<b>2018</b>	<b>2019</b>		
<b>IMPORTE MÁXIMO SUBVENCIONABLE</b>		2.804,42 €	2.804,42 €	2.804,42 €	2.804,42 €	2.804,42 €		
<b>IMPORTE MEDIO DE TRANSFERENCIA (€/ha)</b>		114,14 €	114,14 €	114,14 €	114,14 €	114,14 €		
<b>RECINTOS COMPROMETIDOS</b>								
<u>REF.</u>	<u>REFERENCIA SIGPAC</u>	<u>CULTIVO</u>	<u>DESCRIPCIÓN CULTIVO</u>	<u>PEND. MEDIA</u>	<u>SUP. DEC. ADMIN.</u>	<u>SUP. CERT.</u>	<u>SUP. CAMPO</u>	<u>SUP. COMPROM.</u>
				<u>S/R</u>	<u>(%)</u>	<u>(ha)</u>	<u>(ha)</u>	<u>(ha)</u>
2290323	14-046-005-00027-001	101000	OLIVAR-SIN VARIEDAD	S	21,87	2,70	7,48	2,70
2290332	14-046-005-00026-001	101000	OLIVAR-SIN VARIEDAD	S	22,19	0,12	0,18	0,12
2290338	14-007-019-00046-002	101000	OLIVAR-SIN VARIEDAD	R	25,67	4,48	4,56	4,48
2290343	14-046-002-00003-001	101000	OLIVAR-SIN VARIEDAD	R	22,73	17,27	17,29	17,27

### RESUMEN CRITERIOS DE SELECCIÓN

<b>10.1.12 Agricultura de montaña con orientación ecológica en olivar</b>		<b>PUNTOS: 8,00</b>	
		<b>PUNTOS</b>	
Solicitantes de la medida 11, específica para la conversión o mantenimiento en agricultura ecológica		3,00	S
Porcentaje de superficie determinada en zonas con limitaciones naturales u otras limitaciones específicas ubicadas en las zonas de montaña		4,00	100.0%
Porcentaje de superficie determinada situada en zonas RAMSAR		0,00	0.0%
Porcentaje de superficie determinada en zonas vulnerables a la contaminación por nitratos		0,00	0.0%
Mayor pendiente media		1,00	23.17%
Porcentaje de superficie determinada en Red Natura 2000		0,00	0.0%



**DETALLE CRITERIOS DE SELECCIÓN****10.1.12 Agricultura de montaña con orientación ecológica en olivar****PUNTOS:** 8,00**Solicitantes de la medida 11, específica para la conversión o mantenimiento en agricultura ecológica****PUNTOS:** 3,00 S**Porcentaje de superficie determinada en zonas con limitaciones naturales u otras limitaciones específicas ubicadas en las zonas de montaña****PUNTOS:** 4,00 100.0%

<u>REF.</u>	<u>REFERENCIA SIGPAC</u>	<u>CULTIVO</u>	<u>DESCRIPCIÓN CULTIVO</u>	<u>S/R</u>	<u>SUP. COMPROM.</u> <u>(ha)</u>	<u>SUP. CUMPLE</u> <u>(ha)</u>
2290338	14-007-019-00046-002	101000	OLIVAR-SIN VARIEDAD	R	4,48	4,48
2290343	14-046-002-00003-001	101000	OLIVAR-SIN VARIEDAD	R	17,27	17,27
2290332	14-046-005-00026-001	101000	OLIVAR-SIN VARIEDAD	S	0,12	0,12
2290323	14-046-005-00027-001	101000	OLIVAR-SIN VARIEDAD	S	2,70	2,70

**Porcentaje de superficie determinada situada en zonas RAMSAR****PUNTOS:** 0,00 0.0%

<u>REF.</u>	<u>REFERENCIA SIGPAC</u>	<u>CULTIVO</u>	<u>DESCRIPCIÓN CULTIVO</u>	<u>S/R</u>	<u>SUP. COMPROM.</u> <u>(ha)</u>	<u>SUP. CUMPLE</u> <u>(ha)</u>
2290338	14-007-019-00046-002	101000	OLIVAR-SIN VARIEDAD	R	4,48	0,00
2290343	14-046-002-00003-001	101000	OLIVAR-SIN VARIEDAD	R	17,27	0,00
2290332	14-046-005-00026-001	101000	OLIVAR-SIN VARIEDAD	S	0,12	0,00
2290323	14-046-005-00027-001	101000	OLIVAR-SIN VARIEDAD	S	2,70	0,00

**Porcentaje de superficie determinada en zonas vulnerables a la contaminación por nitratos****PUNTOS:** 0,00 0.0%

<u>REF.</u>	<u>REFERENCIA SIGPAC</u>	<u>CULTIVO</u>	<u>DESCRIPCIÓN CULTIVO</u>	<u>S/R</u>	<u>SUP. COMPROM.</u> <u>(ha)</u>	<u>SUP. CUMPLE</u> <u>(ha)</u>
2290338	14-007-019-00046-002	101000	OLIVAR-SIN VARIEDAD	R	4,48	0,00
2290343	14-046-002-00003-001	101000	OLIVAR-SIN VARIEDAD	R	17,27	0,00
2290332	14-046-005-00026-001	101000	OLIVAR-SIN VARIEDAD	S	0,12	0,00
2290323	14-046-005-00027-001	101000	OLIVAR-SIN VARIEDAD	S	2,70	0,00

**Mayor pendiente media****PUNTOS:** 1,00 23.17%

<u>REF.</u>	<u>REFERENCIA SIGPAC</u>	<u>CULTIVO</u>	<u>DESCRIPCIÓN CULTIVO</u>	<u>S/R</u>	<u>PENDIENTE MEDIA (%)</u>	<u>SUP. COMPROM.</u> <u>(ha)</u>
2290338	14-007-019-00046-002	101000	OLIVAR-SIN VARIEDAD	R	25,67	4,48
2290343	14-046-002-00003-001	101000	OLIVAR-SIN VARIEDAD	R	22,73	17,27
2290332	14-046-005-00026-001	101000	OLIVAR-SIN VARIEDAD	S	22,19	0,12
2290323	14-046-005-00027-001	101000	OLIVAR-SIN VARIEDAD	S	21,87	2,70

**Porcentaje de superficie determinada en Red Natura 2000****PUNTOS:** 0,00 0.0%

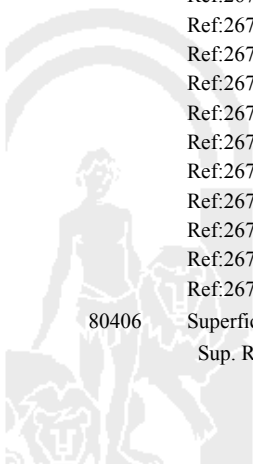
<u>REF.</u>	<u>REFERENCIA SIGPAC</u>	<u>CULTIVO</u>	<u>DESCRIPCIÓN CULTIVO</u>	<u>S/R</u>	<u>SUP. COMPROM.</u> <u>(ha)</u>	<u>SUP. CUMPLE</u> <u>(ha)</u>
2290338	14-007-019-00046-002	101000	OLIVAR-SIN VARIEDAD	R	4,48	0,00
2290343	14-046-002-00003-001	101000	OLIVAR-SIN VARIEDAD	R	17,27	0,00
2290332	14-046-005-00026-001	101000	OLIVAR-SIN VARIEDAD	S	0,12	0,00
2290323	14-046-005-00027-001	101000	OLIVAR-SIN VARIEDAD	S	2,70	0,00



<u>APELLIDOS Y NOMBRE / RAZÓN SOCIAL</u>	<u>NIF</u>	<u>EXPEDIENTE</u>	<u>SUP. COMPROMETIDA</u>			
			<u>(ha)</u>			
NUÑEZ GOMEZ MANUEL	80153691W	3043714	0			
<b>RESOLUCIÓN</b>						
<b>INADMITIDO</b>						
<b>IMPORTE POR ANUALIDAD</b>						
		<u>2015</u>	<u>2016</u>	<u>2017</u>	<u>2018</u>	<u>2019</u>
<b>IMPORTE MÁXIMO SUBVENCIONABLE</b>		0,00 €	0,00 €	0,00 €	0,00 €	0,00 €
<b>IMPORTE MEDIO DE TRANSFERENCIA (€/ha)</b>		0,00 €	0,00 €	0,00 €	0,00 €	0,00 €

**INCIDENCIAS****INCIDENCIA DESCRIPCIÓN**

80402	El solicitante no está inscrito en SIPEA como operador ecológico
80403	Explotación no inscrita en SIPEA (anexo 1, Orden 26 mayo 2015)
	Ref:2675918 Recinto:14-029-044-00001-002 Cultivo:101000 OLIVAR-SIN VARIEDAD Secano
	Ref:2675919 Recinto:14-029-044-00002-001 Cultivo:101000 OLIVAR-SIN VARIEDAD Secano
	Ref:2675924 Recinto:14-029-044-00003-001 Cultivo:101000 OLIVAR-SIN VARIEDAD Secano
	Ref:2675910 Recinto:14-029-044-00004-001 Cultivo:101000 OLIVAR-SIN VARIEDAD Secano
	Ref:2675923 Recinto:14-029-044-00005-001 Cultivo:101000 OLIVAR-SIN VARIEDAD Secano
	Ref:2675920 Recinto:14-029-044-00006-002 Cultivo:101000 OLIVAR-SIN VARIEDAD Secano
	Ref:2675921 Recinto:14-029-044-00007-001 Cultivo:101000 OLIVAR-SIN VARIEDAD Secano
	Ref:2675922 Recinto:14-029-044-00008-001 Cultivo:101000 OLIVAR-SIN VARIEDAD Secano
	Ref:2675909 Recinto:14-029-044-00010-002 Cultivo:101000 OLIVAR-SIN VARIEDAD Secano
	Ref:2675916 Recinto:14-029-044-00011-001 Cultivo:101000 OLIVAR-SIN VARIEDAD Secano
	Ref:2675932 Recinto:14-029-044-00013-008 Cultivo:101000 OLIVAR-SIN VARIEDAD Secano
	Ref:2675931 Recinto:14-029-044-00013-009 Cultivo:101000 OLIVAR-SIN VARIEDAD Secano
	Ref:2675925 Recinto:14-029-044-00013-010 Cultivo:101000 OLIVAR-SIN VARIEDAD Secano
	Ref:2675955 Recinto:14-029-044-00013-012 Cultivo:101000 OLIVAR-SIN VARIEDAD Secano
	Ref:2675939 Recinto:14-029-044-00013-017 Cultivo:101000 OLIVAR-SIN VARIEDAD Secano
	Ref:2675945 Recinto:14-029-044-00013-018 Cultivo:101000 OLIVAR-SIN VARIEDAD Secano
	Ref:2675930 Recinto:14-029-044-00013-019 Cultivo:101000 OLIVAR-SIN VARIEDAD Secano
	Ref:2675929 Recinto:14-029-044-00014-004 Cultivo:101000 OLIVAR-SIN VARIEDAD Secano
	Ref:2675948 Recinto:14-029-044-00018-001 Cultivo:101000 OLIVAR-SIN VARIEDAD Secano
	Ref:2675950 Recinto:14-029-044-00021-001 Cultivo:101000 OLIVAR-SIN VARIEDAD Secano
	Ref:2675951 Recinto:14-029-044-00022-001 Cultivo:101000 OLIVAR-SIN VARIEDAD Secano
	Ref:2675949 Recinto:14-029-044-00023-001 Cultivo:101000 OLIVAR-SIN VARIEDAD Secano
	Ref:2675954 Recinto:14-029-044-00026-001 Cultivo:101000 OLIVAR-SIN VARIEDAD Secano
	Ref:2675953 Recinto:14-029-044-00027-001 Cultivo:101000 OLIVAR-SIN VARIEDAD Secano
	Ref:2675952 Recinto:14-029-044-00028-001 Cultivo:101000 OLIVAR-SIN VARIEDAD Secano
	Ref:2675942 Recinto:14-029-044-00029-001 Cultivo:101000 OLIVAR-SIN VARIEDAD Secano
	Ref:2675944 Recinto:14-029-044-00030-001 Cultivo:101000 OLIVAR-SIN VARIEDAD Secano
	Ref:2675943 Recinto:14-029-044-00031-001 Cultivo:101000 OLIVAR-SIN VARIEDAD Secano
	Ref:2675940 Recinto:14-029-044-00033-001 Cultivo:101000 OLIVAR-SIN VARIEDAD Secano
	Ref:2675941 Recinto:14-029-044-00034-001 Cultivo:101000 OLIVAR-SIN VARIEDAD Secano
	Ref:2675946 Recinto:14-029-044-00036-001 Cultivo:101000 OLIVAR-SIN VARIEDAD Secano
	Ref:2675947 Recinto:14-029-044-00037-001 Cultivo:101000 OLIVAR-SIN VARIEDAD Secano
	Ref:2675934 Recinto:14-029-044-00038-001 Cultivo:101000 OLIVAR-SIN VARIEDAD Secano
	Ref:2675933 Recinto:14-029-044-00039-001 Cultivo:101000 OLIVAR-SIN VARIEDAD Secano
	Ref:2675957 Recinto:14-029-044-00040-001 Cultivo:101000 OLIVAR-SIN VARIEDAD Secano
	Ref:2675935 Recinto:14-029-044-00042-001 Cultivo:101000 OLIVAR-SIN VARIEDAD Secano
	Ref:2675936 Recinto:14-029-044-00043-001 Cultivo:101000 OLIVAR-SIN VARIEDAD Secano
	Ref:2675937 Recinto:14-029-044-00044-001 Cultivo:101000 OLIVAR-SIN VARIEDAD Secano
	Ref:2675938 Recinto:14-029-044-00045-001 Cultivo:101000 OLIVAR-SIN VARIEDAD Secano
	Ref:2675928 Recinto:14-029-090-00072-001 Cultivo:101000 OLIVAR-SIN VARIEDAD Secano
	Ref:2675926 Recinto:14-029-090-00073-001 Cultivo:101000 OLIVAR-SIN VARIEDAD Secano
	Ref:2675927 Recinto:14-029-090-00074-003 Cultivo:101000 OLIVAR-SIN VARIEDAD Secano
	Ref:2675912 Recinto:14-029-091-00028-002 Cultivo:101000 OLIVAR-SIN VARIEDAD Secano
	Ref:2675913 Recinto:14-029-091-00029-001 Cultivo:101000 OLIVAR-SIN VARIEDAD Secano
	Ref:2675914 Recinto:14-029-091-00030-001 Cultivo:101000 OLIVAR-SIN VARIEDAD Secano
	Ref:2675911 Recinto:14-029-091-00086-001 Cultivo:101000 OLIVAR-SIN VARIEDAD Secano
80406	Superficie admisible para la ayuda menor que la mínima requerida (anexo 1, Orden 26 de mayo de 2015) Sup. Resuelta:0



**RESUMEN CRITERIOS DE SELECCIÓN****10.1.12 Agricultura de montaña con orientación ecológica en olivar** PUNTOS: 3,00

	<b>PUNTOS</b>	
Solicitantes de la medida 11, específica para la conversión o mantenimiento en agricultura ecológica	3,00	S
Porcentaje de superficie determinada en zonas con limitaciones naturales u otras limitaciones específicas ubicadas en las zonas de montaña	0,00	0.0%
Porcentaje de superficie determinada situada en zonas RAMSAR	0,00	0.0%
Porcentaje de superficie determinada en zonas vulnerables a la contaminación por nitratos	0,00	0.0%
Mayor pendiente media	0,00	0.0%
Porcentaje de superficie determinada en Red Natura 2000	0,00	0.0%

**DETALLE CRITERIOS DE SELECCIÓN****10.1.12 Agricultura de montaña con orientación ecológica en olivar** PUNTOS: 3,00

Solicitantes de la medida 11, específica para la conversión o mantenimiento en agricultura ecológica	<b>PUNTOS:</b> 3,00	S
Porcentaje de superficie determinada en zonas con limitaciones naturales u otras limitaciones específicas ubicadas en las zonas de montaña	<b>PUNTOS:</b> 0,00	0.0%
Porcentaje de superficie determinada situada en zonas RAMSAR	<b>PUNTOS:</b> 0,00	0.0%
Porcentaje de superficie determinada en zonas vulnerables a la contaminación por nitratos	<b>PUNTOS:</b> 0,00	0.0%
Mayor pendiente media	<b>PUNTOS:</b> 0,00	0.0%
Porcentaje de superficie determinada en Red Natura 2000	<b>PUNTOS:</b> 0,00	0.0%



<u>APELLIDOS Y NOMBRE / RAZÓN SOCIAL</u>		<u>NIF</u>	<u>EXPEDIENTE</u>	<u>SUP. COMPROMETIDA</u>				
				<u>(ha)</u>				
NUÑEZ ROMERO TERESA		30039343D	3040840	2.99				
<b>RESOLUCIÓN</b>								
<b>ADMITIDO</b>								
<b>IMPORTE POR ANUALIDAD</b>								
		<b>2015</b>	<b>2016</b>	<b>2017</b>	<b>2018</b>	<b>2019</b>		
<b>IMPORTE MÁXIMO SUBVENCIONABLE</b>		341,28 €	341,28 €	341,28 €	341,28 €	341,28 €		
<b>IMPORTE MEDIO DE TRANSFERENCIA (€/ha)</b>		114,14 €	114,14 €	114,14 €	114,14 €	114,14 €		
<b>RECINTOS COMPROMETIDOS</b>								
<u>REF.</u>	<u>REFERENCIA SIGPAC</u>	<u>CULTIVO</u>	<u>DESCRIPCIÓN CULTIVO</u>	<u>PEND. MEDIA</u>	<u>SUP. DEC. ADMIN.</u>	<u>SUP. CERT.</u>	<u>SUP. CAMPO</u>	<u>SUP. COMPROM.</u>
				<u>S/R</u>	<u>(%)</u>	<u>(ha)</u>	<u>(ha)</u>	<u>(ha)</u>
2308661	14-061-023-00384-001	101000	OLIVAR-SIN VARIEDAD	S	24,04	0,13	0,13	0,13
2308663	14-061-023-00382-001	101000	OLIVAR-SIN VARIEDAD	S	22,88	0,10	0,10	0,10
2308669	14-061-005-00425-001	101000	OLIVAR-SIN VARIEDAD	S	30,95	2,76	2,76	2,76

**RESUMEN CRITERIOS DE SELECCIÓN****10.1.12 Agricultura de montaña con orientación ecológica en olivar** PUNTOS: 14,00

	<u>PUNTOS</u>	
Solicitantes de la medida 11, específica para la conversión o mantenimiento en agricultura ecológica	3,00	S
Porcentaje de superficie determinada en zonas con limitaciones naturales u otras limitaciones específicas ubicadas en las zonas de montaña	4,00	100.0%
Porcentaje de superficie determinada situada en zonas RAMSAR	0,00	0.0%
Porcentaje de superficie determinada en zonas vulnerables a la contaminación por nitratos	0,00	0.0%
Mayor pendiente media	3,00	30.38%
Porcentaje de superficie determinada en Red Natura 2000	4,00	100.0%





**DETALLE CRITERIOS DE SELECCIÓN****10.1.12 Agricultura de montaña con orientación ecológica en olivar****PUNTOS:** 14,00**Solicitantes de la medida 11, específica para la conversión o mantenimiento en agricultura ecológica****PUNTOS:** 3,00 S**Porcentaje de superficie determinada en zonas con limitaciones naturales u otras limitaciones específicas ubicadas en las zonas de montaña****PUNTOS:** 4,00 100.0%

<u>REF.</u>	<u>REFERENCIA SIGPAC</u>	<u>CULTIVO</u>	<u>DESCRIPCIÓN CULTIVO</u>	<u>S/R</u>	<u>SUP. COMPROM.</u> <u>(ha)</u>	<u>SUP. CUMPLE</u> <u>(ha)</u>
2308669	14-061-005-00425-001	101000	OLIVAR-SIN VARIEDAD	S	2,76	2,76
2308663	14-061-023-00382-001	101000	OLIVAR-SIN VARIEDAD	S	0,10	0,10
2308661	14-061-023-00384-001	101000	OLIVAR-SIN VARIEDAD	S	0,13	0,13

**Porcentaje de superficie determinada situada en zonas RAMSAR****PUNTOS:** 0,00 0.0%

<u>REF.</u>	<u>REFERENCIA SIGPAC</u>	<u>CULTIVO</u>	<u>DESCRIPCIÓN CULTIVO</u>	<u>S/R</u>	<u>SUP. COMPROM.</u> <u>(ha)</u>	<u>SUP. CUMPLE</u> <u>(ha)</u>
2308669	14-061-005-00425-001	101000	OLIVAR-SIN VARIEDAD	S	2,76	0,00
2308663	14-061-023-00382-001	101000	OLIVAR-SIN VARIEDAD	S	0,10	0,00
2308661	14-061-023-00384-001	101000	OLIVAR-SIN VARIEDAD	S	0,13	0,00

**Porcentaje de superficie determinada en zonas vulnerables a la contaminación por nitratos****PUNTOS:** 0,00 0.0%

<u>REF.</u>	<u>REFERENCIA SIGPAC</u>	<u>CULTIVO</u>	<u>DESCRIPCIÓN CULTIVO</u>	<u>S/R</u>	<u>SUP. COMPROM.</u> <u>(ha)</u>	<u>SUP. CUMPLE</u> <u>(ha)</u>
2308669	14-061-005-00425-001	101000	OLIVAR-SIN VARIEDAD	S	2,76	0,00
2308663	14-061-023-00382-001	101000	OLIVAR-SIN VARIEDAD	S	0,10	0,00
2308661	14-061-023-00384-001	101000	OLIVAR-SIN VARIEDAD	S	0,13	0,00

**Mayor pendiente media****PUNTOS:** 3,00 30.38%

<u>REF.</u>	<u>REFERENCIA SIGPAC</u>	<u>CULTIVO</u>	<u>DESCRIPCIÓN CULTIVO</u>	<u>S/R</u>	<u>PENDIENTE MEDIA (%)</u>	<u>SUP. COMPROM.</u> <u>(ha)</u>
2308669	14-061-005-00425-001	101000	OLIVAR-SIN VARIEDAD	S	30,95	2,76
2308663	14-061-023-00382-001	101000	OLIVAR-SIN VARIEDAD	S	22,88	0,10
2308661	14-061-023-00384-001	101000	OLIVAR-SIN VARIEDAD	S	24,04	0,13

**Porcentaje de superficie determinada en Red Natura 2000****PUNTOS:** 4,00 100.0%

<u>REF.</u>	<u>REFERENCIA SIGPAC</u>	<u>CULTIVO</u>	<u>DESCRIPCIÓN CULTIVO</u>	<u>S/R</u>	<u>SUP. COMPROM.</u> <u>(ha)</u>	<u>SUP. CUMPLE</u> <u>(ha)</u>
2308669	14-061-005-00425-001	101000	OLIVAR-SIN VARIEDAD	S	2,76	2,76
2308663	14-061-023-00382-001	101000	OLIVAR-SIN VARIEDAD	S	0,10	0,10
2308661	14-061-023-00384-001	101000	OLIVAR-SIN VARIEDAD	S	0,13	0,13



<u>APELLIDOS Y NOMBRE / RAZÓN SOCIAL</u>		<u>NIF</u>	<u>EXPEDIENTE</u>	<u>SUP. COMPROMETIDA</u>				
				<u>(ha)</u>				
OCAÑA AMADO MATILDE		32006918A	3038067	10.5				
<b>RESOLUCIÓN</b>								
<b>ADMITIDO</b>								
<b>IMPORTE POR ANUALIDAD</b>								
		<b>2015</b>	<b>2016</b>	<b>2017</b>	<b>2018</b>	<b>2019</b>		
<b>IMPORTE MÁXIMO SUBVENCIONABLE</b>		1.198,47 €	1.198,47 €	1.198,47 €	1.198,47 €	1.198,47 €		
<b>IMPORTE MEDIO DE TRANSFERENCIA (€/ha)</b>		114,14 €	114,14 €	114,14 €	114,14 €	114,14 €		
<b>RECINTOS COMPROMETIDOS</b>								
<u>REF.</u>	<u>REFERENCIA SIGPAC</u>	<u>CULTIVO</u>	<u>DESCRIPCIÓN CULTIVO</u>	<u>PEND. MEDIA</u>	<u>SUP. DEC. ADMIN.</u>	<u>SUP. CERT.</u>	<u>SUP. CAMPO</u>	<u>SUP. COMPROM.</u>
				<u>S/R</u>	<u>(%)</u>	<u>(ha)</u>	<u>(ha)</u>	<u>(ha)</u>
2286551	14-054-060-00001-004	101000	OLIVAR-SIN VARIEDAD	S	34,10	3,80	14,92	3,80
2286552	14-054-061-00021-003	101000	OLIVAR-SIN VARIEDAD	S	41,76	6,70	6,70	6,70

**RESUMEN CRITERIOS DE SELECCIÓN**

<b>10.1.12 Agricultura de montaña con orientación ecológica en olivar</b>		<b>PUNTOS: 10,00</b>	
		<b>PUNTOS</b>	
Solicitantes de la medida 11, específica para la conversión o mantenimiento en agricultura ecológica		3,00	S
Porcentaje de superficie determinada en zonas con limitaciones naturales u otras limitaciones específicas ubicadas en las zonas de montaña		4,00	100.0%
Porcentaje de superficie determinada situada en zonas RAMSAR		0,00	0.0%
Porcentaje de superficie determinada en zonas vulnerables a la contaminación por nitratos		0,00	0.0%
Mayor pendiente media		3,00	38.99%
Porcentaje de superficie determinada en Red Natura 2000		0,00	0.0%



**DETALLE CRITERIOS DE SELECCIÓN****10.1.12 Agricultura de montaña con orientación ecológica en olivar****PUNTOS: 10,00****Solicitantes de la medida 11, específica para la conversión o mantenimiento en agricultura ecológica****PUNTOS: 3,00 S****Porcentaje de superficie determinada en zonas con limitaciones naturales u otras limitaciones específicas ubicadas en las zonas de montaña****PUNTOS: 4,00 100.0%**

<u>REF.</u>	<u>REFERENCIA SIGPAC</u>	<u>CULTIVO</u>	<u>DESCRIPCIÓN CULTIVO</u>	<u>S/R</u>	<u>SUP. COMPROM.</u> <u>(ha)</u>	<u>SUP. CUMPLE</u> <u>(ha)</u>
2286551	14-054-060-00001-004	101000	OLIVAR-SIN VARIEDAD	S	3,80	3,80
2286552	14-054-061-00021-003	101000	OLIVAR-SIN VARIEDAD	S	6,70	6,70

**Porcentaje de superficie determinada situada en zonas RAMSAR****PUNTOS: 0,00 0.0%**

<u>REF.</u>	<u>REFERENCIA SIGPAC</u>	<u>CULTIVO</u>	<u>DESCRIPCIÓN CULTIVO</u>	<u>S/R</u>	<u>SUP. COMPROM.</u> <u>(ha)</u>	<u>SUP. CUMPLE</u> <u>(ha)</u>
2286551	14-054-060-00001-004	101000	OLIVAR-SIN VARIEDAD	S	3,80	0,00
2286552	14-054-061-00021-003	101000	OLIVAR-SIN VARIEDAD	S	6,70	0,00

**Porcentaje de superficie determinada en zonas vulnerables a la contaminación por nitratos****PUNTOS: 0,00 0.0%**

<u>REF.</u>	<u>REFERENCIA SIGPAC</u>	<u>CULTIVO</u>	<u>DESCRIPCIÓN CULTIVO</u>	<u>S/R</u>	<u>SUP. COMPROM.</u> <u>(ha)</u>	<u>SUP. CUMPLE</u> <u>(ha)</u>
2286551	14-054-060-00001-004	101000	OLIVAR-SIN VARIEDAD	S	3,80	0,00
2286552	14-054-061-00021-003	101000	OLIVAR-SIN VARIEDAD	S	6,70	0,00

**Mayor pendiente media****PUNTOS: 3,00 38.99%**

<u>REF.</u>	<u>REFERENCIA SIGPAC</u>	<u>CULTIVO</u>	<u>DESCRIPCIÓN CULTIVO</u>	<u>S/R</u>	<u>PENDIENTE MEDIA (%)</u>	<u>SUP. COMPROM.</u> <u>(ha)</u>
2286551	14-054-060-00001-004	101000	OLIVAR-SIN VARIEDAD	S	34,10	3,80
2286552	14-054-061-00021-003	101000	OLIVAR-SIN VARIEDAD	S	41,76	6,70

**Porcentaje de superficie determinada en Red Natura 2000****PUNTOS: 0,00 0.0%**

<u>REF.</u>	<u>REFERENCIA SIGPAC</u>	<u>CULTIVO</u>	<u>DESCRIPCIÓN CULTIVO</u>	<u>S/R</u>	<u>SUP. COMPROM.</u> <u>(ha)</u>	<u>SUP. CUMPLE</u> <u>(ha)</u>
2286551	14-054-060-00001-004	101000	OLIVAR-SIN VARIEDAD	S	3,80	0,00
2286552	14-054-061-00021-003	101000	OLIVAR-SIN VARIEDAD	S	6,70	0,00



<u>APELLIDOS Y NOMBRE / RAZÓN SOCIAL</u>		<u>NIF</u>	<u>EXPEDIENTE</u>	<u>SUP. COMPROMETIDA</u>				
				<u>(ha)</u>				
OLIVAR LAS BESANILLAS, S.L.		B14832273	3038563	19.31				
<b>RESOLUCIÓN</b>								
<b>ADMITIDO</b>								
<b>IMPORTES POR ANUALIDAD</b>								
		<u>2015</u>	<u>2016</u>	<u>2017</u>	<u>2018</u>	<u>2019</u>		
<b>IMPORTE MÁXIMO SUBVENCIONABLE</b>		2.204,04 €	2.204,04 €	2.204,04 €	2.204,04 €	2.204,04 €		
<b>IMPORTE MEDIO DE TRANSFERENCIA (€/ha)</b>		114,14 €	114,14 €	114,14 €	114,14 €	114,14 €		
<b>RECINTOS COMPROMETIDOS</b>								
<u>REF.</u>	<u>REFERENCIA SIGPAC</u>	<u>CULTIVO</u>	<u>DESCRIPCIÓN CULTIVO</u>	<u>PEND. MEDIA</u>	<u>SUP. DEC. ADMIN.</u>	<u>SUP. CERT.</u>	<u>SUP. CAMPO</u>	<u>SUP. COMPROM.</u>
				<u>S/R</u>	<u>(%)</u>	<u>(ha)</u>	<u>(ha)</u>	<u>(ha)</u>
2289774	14-054-050-00011-004	101000	OLIVAR-SIN VARIEDAD	S	44,25	19,31	99,73	19,31

**INCIDENCIAS****INCIDENCIA DESCRIPCIÓN**

80403 Explotación no inscrita en SIPEA (anexo I, Orden 26 mayo 2015)  
Ref:2289775 Recinto:14-054-050-00011-007 Cultivo:101000 OLIVAR-SIN VARIEDAD Secano

**RESUMEN CRITERIOS DE SELECCIÓN**

<b>10.1.12 Agricultura de montaña con orientación ecológica en olivar</b>		<b>PUNTOS: 14,00</b>	
		<b>PUNTOS</b>	
Solicitantes de la medida 11, específica para la conversión o mantenimiento en agricultura ecológica		3,00	S
Porcentaje de superficie determinada en zonas con limitaciones naturales u otras limitaciones específicas ubicadas en las zonas de montaña		4,00	100.0%
Porcentaje de superficie determinada situada en zonas RAMSAR		0,00	0.0%
Porcentaje de superficie determinada en zonas vulnerables a la contaminación por nitratos		0,00	0.0%
Mayor pendiente media		3,00	44.25%
Porcentaje de superficie determinada en Red Natura 2000		4,00	100.0%



**DETALLE CRITERIOS DE SELECCIÓN****10.1.12 Agricultura de montaña con orientación ecológica en olivar PUNTOS: 14,00**

<b>Solicitantes de la medida 11, específica para la conversión o mantenimiento en agricultura ecológica</b>						<b>PUNTOS:</b>	3,00	S
<b>Porcentaje de superficie determinada en zonas con limitaciones naturales u otras limitaciones específicas ubicadas en las zonas de montaña</b>						<b>PUNTOS:</b>	4,00	100.0%
<u>REF.</u>	<u>REFERENCIA SIGPAC</u>	<u>CULTIVO</u>	<u>DESCRIPCIÓN CULTIVO</u>	<u>S/R</u>	<u>SUP. COMPROM. (ha)</u>	<u>SUP. CUMPLE (ha)</u>		
2289774	14-054-050-00011-004	101000	OLIVAR-SIN VARIEDAD	S	19,31	19,31		
<b>Porcentaje de superficie determinada situada en zonas RAMSAR</b>						<b>PUNTOS:</b>	0,00	0.0%
<u>REF.</u>	<u>REFERENCIA SIGPAC</u>	<u>CULTIVO</u>	<u>DESCRIPCIÓN CULTIVO</u>	<u>S/R</u>	<u>SUP. COMPROM. (ha)</u>	<u>SUP. CUMPLE (ha)</u>		
2289774	14-054-050-00011-004	101000	OLIVAR-SIN VARIEDAD	S	19,31	0,00		
<b>Porcentaje de superficie determinada en zonas vulnerables a la contaminación por nitratos</b>						<b>PUNTOS:</b>	0,00	0.0%
<u>REF.</u>	<u>REFERENCIA SIGPAC</u>	<u>CULTIVO</u>	<u>DESCRIPCIÓN CULTIVO</u>	<u>S/R</u>	<u>SUP. COMPROM. (ha)</u>	<u>SUP. CUMPLE (ha)</u>		
2289774	14-054-050-00011-004	101000	OLIVAR-SIN VARIEDAD	S	19,31	0,00		
<b>Mayor pendiente media</b>						<b>PUNTOS:</b>	3,00	44.25%
<u>REF.</u>	<u>REFERENCIA SIGPAC</u>	<u>CULTIVO</u>	<u>DESCRIPCIÓN CULTIVO</u>	<u>S/R</u>	<u>PENDIENTE MEDIA (%)</u>	<u>SUP. COMPROM. (ha)</u>		
2289774	14-054-050-00011-004	101000	OLIVAR-SIN VARIEDAD	S	44,25	19,31		
<b>Porcentaje de superficie determinada en Red Natura 2000</b>						<b>PUNTOS:</b>	4,00	100.0%
<u>REF.</u>	<u>REFERENCIA SIGPAC</u>	<u>CULTIVO</u>	<u>DESCRIPCIÓN CULTIVO</u>	<u>S/R</u>	<u>SUP. COMPROM. (ha)</u>	<u>SUP. CUMPLE (ha)</u>		
2289774	14-054-050-00011-004	101000	OLIVAR-SIN VARIEDAD	S	19,31	19,31		



<u>APELLIDOS Y NOMBRE / RAZÓN SOCIAL</u>		<u>NIF</u>	<u>EXPEDIENTE</u>	<u>SUP. COMPROMETIDA</u>				
				<u>(ha)</u>				
OLIVAR REDONDO PEÑAS SCP		J14690879	3008782	177.47				
<b>RESOLUCIÓN</b>								
<b>ADMITIDO</b>								
<b>IMPORTE POR ANUALIDAD</b>								
		<u>2015</u>	<u>2016</u>	<u>2017</u>	<u>2018</u>	<u>2019</u>		
<b>IMPORTE MÁXIMO SUBVENCIONABLE</b>		10.642,41 €	10.642,41 €	10.642,41 €	10.642,41 €	10.642,41 €		
<b>IMPORTE MEDIO DE TRANSFERENCIA (€/ha)</b>		59,97 €	59,97 €	59,97 €	59,97 €	59,97 €		
<b>RECINTOS COMPROMETIDOS</b>								
<u>REF.</u>	<u>REFERENCIA SIGPAC</u>	<u>CULTIVO</u>	<u>DESCRIPCIÓN CULTIVO</u>	<u>PEND. MEDIA</u>	<u>SUP. DEC. ADMIN.</u>	<u>SUP. CERT.</u>	<u>SUP. CAMPO</u>	<u>SUP. COMPROM.</u>
				<u>S/R</u>	<u>(%)</u>	<u>(ha)</u>	<u>(ha)</u>	<u>(ha)</u>
2583404	14-054-051-00020-006	101000	OLIVAR-SIN VARIEDAD	S	48,83	102,15	102,15	102,15
2583405	14-054-051-00051-027	101000	OLIVAR-SIN VARIEDAD	S	38,61	2,56	2,56	2,56
2583406	14-054-051-00024-003	101000	OLIVAR-SIN VARIEDAD	S	44,83	69,97	69,97	69,97
2583407	14-054-051-00023-001	101000	OLIVAR-SIN VARIEDAD	S	44,90	2,79	6,92	2,79

**RESUMEN CRITERIOS DE SELECCIÓN**

<b>10.1.12 Agricultura de montaña con orientación ecológica en olivar</b>		<b>PUNTOS: 13,97</b>	
		<b>PUNTOS</b>	
<b>Solicitantes de la medida 11, específica para la conversión o mantenimiento en agricultura ecológica</b>		3,00	S
<b>Porcentaje de superficie determinada en zonas con limitaciones naturales u otras limitaciones específicas ubicadas en las zonas de montaña</b>		4,00	100.0%
<b>Porcentaje de superficie determinada situada en zonas RAMSAR</b>		0,00	0.0%
<b>Porcentaje de superficie determinada en zonas vulnerables a la contaminación por nitratos</b>		0,00	0.0%
<b>Mayor pendiente media</b>		3,00	47.04%
<b>Porcentaje de superficie determinada en Red Natura 2000</b>		3,97	96.99%



**DETALLE CRITERIOS DE SELECCIÓN****10.1.12 Agricultura de montaña con orientación ecológica en olivar****PUNTOS:** 13,97**Solicitantes de la medida 11, específica para la conversión o mantenimiento en agricultura ecológica****PUNTOS:** 3,00 S**Porcentaje de superficie determinada en zonas con limitaciones naturales u otras limitaciones específicas ubicadas en las zonas de montaña****PUNTOS:** 4,00 100.0%

<u>REF.</u>	<u>REFERENCIA SIGPAC</u>	<u>CULTIVO</u>	<u>DESCRIPCIÓN CULTIVO</u>	<u>S/R</u>	<u>SUP. COMPROM.</u> <u>(ha)</u>	<u>SUP. CUMPLE</u> <u>(ha)</u>
2583404	14-054-051-00020-006	101000	OLIVAR-SIN VARIEDAD	S	102,15	102,15
2583407	14-054-051-00023-001	101000	OLIVAR-SIN VARIEDAD	S	2,79	2,79
2583406	14-054-051-00024-003	101000	OLIVAR-SIN VARIEDAD	S	69,97	69,97
2583405	14-054-051-00051-027	101000	OLIVAR-SIN VARIEDAD	S	2,56	2,56

**Porcentaje de superficie determinada situada en zonas RAMSAR****PUNTOS:** 0,00 0.0%

<u>REF.</u>	<u>REFERENCIA SIGPAC</u>	<u>CULTIVO</u>	<u>DESCRIPCIÓN CULTIVO</u>	<u>S/R</u>	<u>SUP. COMPROM.</u> <u>(ha)</u>	<u>SUP. CUMPLE</u> <u>(ha)</u>
2583404	14-054-051-00020-006	101000	OLIVAR-SIN VARIEDAD	S	102,15	0,00
2583407	14-054-051-00023-001	101000	OLIVAR-SIN VARIEDAD	S	2,79	0,00
2583406	14-054-051-00024-003	101000	OLIVAR-SIN VARIEDAD	S	69,97	0,00
2583405	14-054-051-00051-027	101000	OLIVAR-SIN VARIEDAD	S	2,56	0,00

**Porcentaje de superficie determinada en zonas vulnerables a la contaminación por nitratos****PUNTOS:** 0,00 0.0%


<u>REF.</u>	<u>REFERENCIA SIGPAC</u>	<u>CULTIVO</u>	<u>DESCRIPCIÓN CULTIVO</u>	<u>S/R</u>	<u>SUP. COMPROM.</u> <u>(ha)</u>	<u>SUP. CUMPLE</u> <u>(ha)</u>
2583404	14-054-051-00020-006	101000	OLIVAR-SIN VARIEDAD	S	102,15	0,00
2583407	14-054-051-00023-001	101000	OLIVAR-SIN VARIEDAD	S	2,79	0,00
2583406	14-054-051-00024-003	101000	OLIVAR-SIN VARIEDAD	S	69,97	0,00
2583405	14-054-051-00051-027	101000	OLIVAR-SIN VARIEDAD	S	2,56	0,00

**Mayor pendiente media****PUNTOS:** 3,00 47.04%

<u>REF.</u>	<u>REFERENCIA SIGPAC</u>	<u>CULTIVO</u>	<u>DESCRIPCIÓN CULTIVO</u>	<u>S/R</u>	<u>PENDIENTE MEDIA (%)</u>	<u>SUP. COMPROM.</u> <u>(ha)</u>
2583404	14-054-051-00020-006	101000	OLIVAR-SIN VARIEDAD	S	48,83	102,15
2583407	14-054-051-00023-001	101000	OLIVAR-SIN VARIEDAD	S	44,90	2,79
2583406	14-054-051-00024-003	101000	OLIVAR-SIN VARIEDAD	S	44,83	69,97
2583405	14-054-051-00051-027	101000	OLIVAR-SIN VARIEDAD	S	38,61	2,56

**Porcentaje de superficie determinada en Red Natura 2000****PUNTOS:** 3,97 96.99%

<u>REF.</u>	<u>REFERENCIA SIGPAC</u>	<u>CULTIVO</u>	<u>DESCRIPCIÓN CULTIVO</u>	<u>S/R</u>	<u>SUP. COMPROM.</u> <u>(ha)</u>	<u>SUP. CUMPLE</u> <u>(ha)</u>
2583404	14-054-051-00020-006	101000	OLIVAR-SIN VARIEDAD	S	102,15	102,15
2583407	14-054-051-00023-001	101000	OLIVAR-SIN VARIEDAD	S	2,79	0,00
2583406	14-054-051-00024-003	101000	OLIVAR-SIN VARIEDAD	S	69,97	69,97
2583405	14-054-051-00051-027	101000	OLIVAR-SIN VARIEDAD	S	2,56	0,00



<u>APELLIDOS Y NOMBRE / RAZÓN SOCIAL</u>		<u>NIF</u>	<u>EXPEDIENTE</u>	<u>SUP. COMPROMETIDA</u>				
				<u>(ha)</u>				
OLIVARES FERNANDEZ AMALIA		30829753R	3040671	3.57				
<b>RESOLUCIÓN</b>								
<b>ADMITIDO</b>								
<b>IMPORTE POR ANUALIDAD</b>								
		<b>2015</b>	<b>2016</b>	<b>2017</b>	<b>2018</b>	<b>2019</b>		
<b>IMPORTE MÁXIMO SUBVENCIONABLE</b>		407,48 €	407,48 €	407,48 €	407,48 €	407,48 €		
<b>IMPORTE MEDIO DE TRANSFERENCIA (€/ha)</b>		114,14 €	114,14 €	114,14 €	114,14 €	114,14 €		
<b>RECINTOS COMPROMETIDOS</b>								
<u>REF.</u>	<u>REFERENCIA SIGPAC</u>	<u>CULTIVO</u>	<u>DESCRIPCIÓN CULTIVO</u>	<u>PEND. MEDIA</u>	<u>SUP. DEC. ADMIN.</u>	<u>SUP. CERT.</u>	<u>SUP. CAMPO</u>	<u>SUP. COMPROM.</u>
				<u>S/R</u>	<u>(%)</u>	<u>(ha)</u>	<u>(ha)</u>	<u>(ha)</u>
2647433	14-047-023-00082-001	101000	OLIVAR-SIN VARIEDAD	S	42,25	3,06	3,06	3,06
2647434	14-047-023-00099-006	101000	OLIVAR-SIN VARIEDAD	S	40,33	0,05	0,05	0,05
2647437	14-047-023-00099-004	101000	OLIVAR-SIN VARIEDAD	S	38,75	0,14	0,14	0,14
2647438	14-047-023-00099-003	101000	OLIVAR-SIN VARIEDAD	S	39,30	0,32	0,38	0,32

**RESUMEN CRITERIOS DE SELECCIÓN**

<b>10.1.12 Agricultura de montaña con orientación ecológica en olivar</b>		<b>PUNTOS: 14,00</b>	
		<b>PUNTOS</b>	
Solicitantes de la medida 11, específica para la conversión o mantenimiento en agricultura ecológica		3,00	S
Porcentaje de superficie determinada en zonas con limitaciones naturales u otras limitaciones específicas ubicadas en las zonas de montaña		4,00	100.0%
Porcentaje de superficie determinada situada en zonas RAMSAR		0,00	0.0%
Porcentaje de superficie determinada en zonas vulnerables a la contaminación por nitratos		0,00	0.0%
Mayor pendiente media		3,00	41.82%
Porcentaje de superficie determinada en Red Natura 2000		4,00	100.0%





**DETALLE CRITERIOS DE SELECCIÓN****10.1.12 Agricultura de montaña con orientación ecológica en olivar****PUNTOS:** 14,00**Solicitantes de la medida 11, específica para la conversión o mantenimiento en agricultura ecológica****PUNTOS:** 3,00 S**Porcentaje de superficie determinada en zonas con limitaciones naturales u otras limitaciones específicas ubicadas en las zonas de montaña****PUNTOS:** 4,00 100.0%

<u>REF.</u>	<u>REFERENCIA SIGPAC</u>	<u>CULTIVO DESCRIPCIÓN CULTIVO</u>	<u>S/R</u>	<u>SUP. COMPROM.</u> <u>(ha)</u>	<u>SUP. CUMPLE</u> <u>(ha)</u>
2647433	14-047-023-00082-001	101000 OLIVAR-SIN VARIEDAD	S	3,06	3,06
2647438	14-047-023-00099-003	101000 OLIVAR-SIN VARIEDAD	S	0,32	0,32
2647437	14-047-023-00099-004	101000 OLIVAR-SIN VARIEDAD	S	0,14	0,14
2647434	14-047-023-00099-006	101000 OLIVAR-SIN VARIEDAD	S	0,05	0,05

**Porcentaje de superficie determinada situada en zonas RAMSAR****PUNTOS:** 0,00 0.0%

<u>REF.</u>	<u>REFERENCIA SIGPAC</u>	<u>CULTIVO DESCRIPCIÓN CULTIVO</u>	<u>S/R</u>	<u>SUP. COMPROM.</u> <u>(ha)</u>	<u>SUP. CUMPLE</u> <u>(ha)</u>
2647433	14-047-023-00082-001	101000 OLIVAR-SIN VARIEDAD	S	3,06	0,00
2647438	14-047-023-00099-003	101000 OLIVAR-SIN VARIEDAD	S	0,32	0,00
2647437	14-047-023-00099-004	101000 OLIVAR-SIN VARIEDAD	S	0,14	0,00
2647434	14-047-023-00099-006	101000 OLIVAR-SIN VARIEDAD	S	0,05	0,00

**Porcentaje de superficie determinada en zonas vulnerables a la contaminación por nitratos****PUNTOS:** 0,00 0.0%

<u>REF.</u>	<u>REFERENCIA SIGPAC</u>	<u>CULTIVO DESCRIPCIÓN CULTIVO</u>	<u>S/R</u>	<u>SUP. COMPROM.</u> <u>(ha)</u>	<u>SUP. CUMPLE</u> <u>(ha)</u>
2647433	14-047-023-00082-001	101000 OLIVAR-SIN VARIEDAD	S	3,06	0,00
2647438	14-047-023-00099-003	101000 OLIVAR-SIN VARIEDAD	S	0,32	0,00
2647437	14-047-023-00099-004	101000 OLIVAR-SIN VARIEDAD	S	0,14	0,00
2647434	14-047-023-00099-006	101000 OLIVAR-SIN VARIEDAD	S	0,05	0,00

**Mayor pendiente media****PUNTOS:** 3,00 41.82%

<u>REF.</u>	<u>REFERENCIA SIGPAC</u>	<u>CULTIVO DESCRIPCIÓN CULTIVO</u>	<u>S/R</u>	<u>PENDIENTE MEDIA (%)</u>	<u>SUP. COMPROM.</u> <u>(ha)</u>
2647433	14-047-023-00082-001	101000 OLIVAR-SIN VARIEDAD	S	42,25	3,06
2647438	14-047-023-00099-003	101000 OLIVAR-SIN VARIEDAD	S	39,30	0,32
2647437	14-047-023-00099-004	101000 OLIVAR-SIN VARIEDAD	S	38,75	0,14
2647434	14-047-023-00099-006	101000 OLIVAR-SIN VARIEDAD	S	40,33	0,05

**Porcentaje de superficie determinada en Red Natura 2000****PUNTOS:** 4,00 100.0%

<u>REF.</u>	<u>REFERENCIA SIGPAC</u>	<u>CULTIVO DESCRIPCIÓN CULTIVO</u>	<u>S/R</u>	<u>SUP. COMPROM.</u> <u>(ha)</u>	<u>SUP. CUMPLE</u> <u>(ha)</u>
2647433	14-047-023-00082-001	101000 OLIVAR-SIN VARIEDAD	S	3,06	3,06
2647438	14-047-023-00099-003	101000 OLIVAR-SIN VARIEDAD	S	0,32	0,32
2647437	14-047-023-00099-004	101000 OLIVAR-SIN VARIEDAD	S	0,14	0,14
2647434	14-047-023-00099-006	101000 OLIVAR-SIN VARIEDAD	S	0,05	0,05



<u>APELLIDOS Y NOMBRE / RAZÓN SOCIAL</u>		<u>NIF</u>	<u>EXPEDIENTE</u>	<u>SUP. COMPROMETIDA</u>				
				<u>(ha)</u>				
OLMO APARICIO JOSE MARIA		75697902A	3037652	32.7				
<b>RESOLUCIÓN</b>								
<b>ADMITIDO</b>								
<b>IMPORTE POR ANUALIDAD</b>								
		<b>2015</b>	<b>2016</b>	<b>2017</b>	<b>2018</b>	<b>2019</b>		
<b>IMPORTE MÁXIMO SUBVENCIONABLE</b>		3.732,38 €	3.732,38 €	3.732,38 €	3.732,38 €	3.732,38 €		
<b>IMPORTE MEDIO DE TRANSFERENCIA (€/ha)</b>		114,14 €	114,14 €	114,14 €	114,14 €	114,14 €		
<b>RECINTOS COMPROMETIDOS</b>								
<u>REF.</u>	<u>REFERENCIA SIGPAC</u>	<u>CULTIVO</u>	<u>DESCRIPCIÓN CULTIVO</u>	<u>PEND. MEDIA</u>	<u>SUP. DEC. ADMIN.</u>	<u>SUP. CERT.</u>	<u>SUP. CAMPO</u>	<u>SUP. COMPROM.</u>
				<u>S/R</u>	<u>(%)</u>	<u>(ha)</u>	<u>(ha)</u>	<u>(ha)</u>
2630124	14-054-051-00017-002	101000	OLIVAR-SIN VARIEDAD	S	48,59	5,25	5,25	5,25
2630125	14-054-051-00018-006	101000	OLIVAR-SIN VARIEDAD	S	45,80	0,03	0,03	0,03
2630126	14-054-051-00018-004	101000	OLIVAR-SIN VARIEDAD	S	51,65	27,42	27,42	27,42

**RESUMEN CRITERIOS DE SELECCIÓN**

<b>10.1.12 Agricultura de montaña con orientación ecológica en olivar</b>		<b>PUNTOS: 14,00</b>	
		<b>PUNTOS</b>	
Solicitantes de la medida 11, específica para la conversión o mantenimiento en agricultura ecológica		3,00	S
Porcentaje de superficie determinada en zonas con limitaciones naturales u otras limitaciones específicas ubicadas en las zonas de montaña		4,00	100.0%
Porcentaje de superficie determinada situada en zonas RAMSAR		0,00	0.0%
Porcentaje de superficie determinada en zonas vulnerables a la contaminación por nitratos		0,00	0.0%
Mayor pendiente media		3,00	51.15%
Porcentaje de superficie determinada en Red Natura 2000		4,00	99.91%



**DETALLE CRITERIOS DE SELECCIÓN****10.1.12 Agricultura de montaña con orientación ecológica en olivar****PUNTOS: 14,00****Solicitantes de la medida 11, específica para la conversión o mantenimiento en agricultura ecológica****PUNTOS: 3,00 S****Porcentaje de superficie determinada en zonas con limitaciones naturales u otras limitaciones específicas ubicadas en las zonas de montaña****PUNTOS: 4,00 100.0%**

<u>REF.</u>	<u>REFERENCIA SIGPAC</u>	<u>CULTIVO DESCRIPCIÓN CULTIVO</u>	<u>S/R</u>	<u>SUP. COMPROM.</u> <u>(ha)</u>	<u>SUP. CUMPLE</u> <u>(ha)</u>
2630124	14-054-051-00017-002	101000 OLIVAR-SIN VARIEDAD	S	5,25	5,25
2630126	14-054-051-00018-004	101000 OLIVAR-SIN VARIEDAD	S	27,42	27,42
2630125	14-054-051-00018-006	101000 OLIVAR-SIN VARIEDAD	S	0,03	0,03

**Porcentaje de superficie determinada situada en zonas RAMSAR****PUNTOS: 0,00 0.0%**

<u>REF.</u>	<u>REFERENCIA SIGPAC</u>	<u>CULTIVO DESCRIPCIÓN CULTIVO</u>	<u>S/R</u>	<u>SUP. COMPROM.</u> <u>(ha)</u>	<u>SUP. CUMPLE</u> <u>(ha)</u>
2630124	14-054-051-00017-002	101000 OLIVAR-SIN VARIEDAD	S	5,25	0,00
2630126	14-054-051-00018-004	101000 OLIVAR-SIN VARIEDAD	S	27,42	0,00
2630125	14-054-051-00018-006	101000 OLIVAR-SIN VARIEDAD	S	0,03	0,00

**Porcentaje de superficie determinada en zonas vulnerables a la contaminación por nitratos****PUNTOS: 0,00 0.0%**

<u>REF.</u>	<u>REFERENCIA SIGPAC</u>	<u>CULTIVO DESCRIPCIÓN CULTIVO</u>	<u>S/R</u>	<u>SUP. COMPROM.</u> <u>(ha)</u>	<u>SUP. CUMPLE</u> <u>(ha)</u>
2630124	14-054-051-00017-002	101000 OLIVAR-SIN VARIEDAD	S	5,25	0,00
2630126	14-054-051-00018-004	101000 OLIVAR-SIN VARIEDAD	S	27,42	0,00
2630125	14-054-051-00018-006	101000 OLIVAR-SIN VARIEDAD	S	0,03	0,00

**Mayor pendiente media****PUNTOS: 3,00 51.15%**

<u>REF.</u>	<u>REFERENCIA SIGPAC</u>	<u>CULTIVO DESCRIPCIÓN CULTIVO</u>	<u>S/R</u>	<u>PENDIENTE MEDIA (%)</u>	<u>SUP. COMPROM.</u> <u>(ha)</u>
2630124	14-054-051-00017-002	101000 OLIVAR-SIN VARIEDAD	S	48,59	5,25
2630126	14-054-051-00018-004	101000 OLIVAR-SIN VARIEDAD	S	51,65	27,42
2630125	14-054-051-00018-006	101000 OLIVAR-SIN VARIEDAD	S	45,80	0,03

**Porcentaje de superficie determinada en Red Natura 2000****PUNTOS: 4,00 99.91%**

<u>REF.</u>	<u>REFERENCIA SIGPAC</u>	<u>CULTIVO DESCRIPCIÓN CULTIVO</u>	<u>S/R</u>	<u>SUP. COMPROM.</u> <u>(ha)</u>	<u>SUP. CUMPLE</u> <u>(ha)</u>
2630124	14-054-051-00017-002	101000 OLIVAR-SIN VARIEDAD	S	5,25	5,25
2630126	14-054-051-00018-004	101000 OLIVAR-SIN VARIEDAD	S	27,42	27,42
2630125	14-054-051-00018-006	101000 OLIVAR-SIN VARIEDAD	S	0,03	0,00



<u>APELLIDOS Y NOMBRE / RAZÓN SOCIAL</u>		<u>NIF</u>	<u>EXPEDIENTE</u>	<u>SUP. COMPROMETIDA</u>				
				<u>(ha)</u>				
OLMO CABALLERO FRANCISCO JAVIER		44371943K	3039634	28.57				
<b>RESOLUCIÓN ADMITIDO</b>								
<b>IMPORTE POR ANUALIDAD</b>								
		<u>2015</u>	<u>2016</u>	<u>2017</u>	<u>2018</u>	<u>2019</u>		
IMPORTE MÁXIMO SUBVENCIONABLE		3.260,98 €	3.260,98 €	3.260,98 €	3.260,98 €	3.260,98 €		
IMPORTE MEDIO DE TRANSFERENCIA (€/ha)		114,14 €	114,14 €	114,14 €	114,14 €	114,14 €		
<b>RECINTOS COMPROMETIDOS</b>								
<u>REF.</u>	<u>REFERENCIA SIGPAC</u>	<u>CULTIVO</u>	<u>DESCRIPCIÓN CULTIVO</u>	<u>PEND. MEDIA</u>	<u>SUP. DEC. ADMIN.</u>	<u>SUP. CERT.</u>	<u>SUP. CAMPO</u>	<u>SUP. COMPROM.</u>
				<u>S/R</u>	<u>(%)</u>	<u>(ha)</u>	<u>(ha)</u>	<u>(ha)</u>
2298530	14-003-037-00033-002	101000	OLIVAR-SIN VARIEDAD	S	30,96	28,57	28,57	28,57

### RESUMEN CRITERIOS DE SELECCIÓN

<b>10.1.12 Agricultura de montaña con orientación ecológica en olivar</b>		<b>PUNTOS: 10,00</b>	
		<u>PUNTOS</u>	
Solicitantes de la medida 11, específica para la conversión o mantenimiento en agricultura ecológica		3,00	S
Porcentaje de superficie determinada en zonas con limitaciones naturales u otras limitaciones específicas ubicadas en las zonas de montaña		4,00	100.0%
Porcentaje de superficie determinada situada en zonas RAMSAR		0,00	0.0%
Porcentaje de superficie determinada en zonas vulnerables a la contaminación por nitratos		0,00	0.0%
Mayor pendiente media		3,00	30.96%
Porcentaje de superficie determinada en Red Natura 2000		0,00	0.0%



**DETALLE CRITERIOS DE SELECCIÓN****10.1.12 Agricultura de montaña con orientación ecológica en olivar****PUNTOS: 10,00****Solicitantes de la medida 11, específica para la conversión o mantenimiento en agricultura ecológica****PUNTOS: 3,00 S****Porcentaje de superficie determinada en zonas con limitaciones naturales u otras limitaciones específicas ubicadas en las zonas de montaña****PUNTOS: 4,00 100.0%**

<u>REF.</u>	<u>REFERENCIA SIGPAC</u>	<u>CULTIVO</u>	<u>DESCRIPCIÓN CULTIVO</u>	<u>S/R</u>	<u>SUP. COMPROM. (ha)</u>	<u>SUP. CUMPLE (ha)</u>
2298530	14-003-037-00033-002	101000	OLIVAR-SIN VARIEDAD	S	28,57	28,57

**Porcentaje de superficie determinada situada en zonas RAMSAR****PUNTOS: 0,00 0.0%**

<u>REF.</u>	<u>REFERENCIA SIGPAC</u>	<u>CULTIVO</u>	<u>DESCRIPCIÓN CULTIVO</u>	<u>S/R</u>	<u>SUP. COMPROM. (ha)</u>	<u>SUP. CUMPLE (ha)</u>
2298530	14-003-037-00033-002	101000	OLIVAR-SIN VARIEDAD	S	28,57	0,00

**Porcentaje de superficie determinada en zonas vulnerables a la contaminación por nitratos****PUNTOS: 0,00 0.0%**

<u>REF.</u>	<u>REFERENCIA SIGPAC</u>	<u>CULTIVO</u>	<u>DESCRIPCIÓN CULTIVO</u>	<u>S/R</u>	<u>SUP. COMPROM. (ha)</u>	<u>SUP. CUMPLE (ha)</u>
2298530	14-003-037-00033-002	101000	OLIVAR-SIN VARIEDAD	S	28,57	0,00

**Mayor pendiente media****PUNTOS: 3,00 30.96%**

<u>REF.</u>	<u>REFERENCIA SIGPAC</u>	<u>CULTIVO</u>	<u>DESCRIPCIÓN CULTIVO</u>	<u>S/R</u>	<u>PENDIENTE MEDIA (%)</u>	<u>SUP. COMPROM. (ha)</u>
2298530	14-003-037-00033-002	101000	OLIVAR-SIN VARIEDAD	S	30,96	28,57

**Porcentaje de superficie determinada en Red Natura 2000****PUNTOS: 0,00 0.0%**

<u>REF.</u>	<u>REFERENCIA SIGPAC</u>	<u>CULTIVO</u>	<u>DESCRIPCIÓN CULTIVO</u>	<u>S/R</u>	<u>SUP. COMPROM. (ha)</u>	<u>SUP. CUMPLE (ha)</u>
2298530	14-003-037-00033-002	101000	OLIVAR-SIN VARIEDAD	S	28,57	0,00



<u>APELLIDOS Y NOMBRE / RAZÓN SOCIAL</u>		<u>NIF</u>	<u>EXPEDIENTE</u>	<u>SUP. COMPROMETIDA</u>				
				<u>(ha)</u>				
OLMO ESCRIBANO AGUSTIN ENRIQUE		30450876A	3045813	21.54				
<b>RESOLUCIÓN</b>								
<b>ADMITIDO</b>								
<b>IMPORTE POR ANUALIDAD</b>								
		<b>2015</b>	<b>2016</b>	<b>2017</b>	<b>2018</b>	<b>2019</b>		
<b>IMPORTE MÁXIMO SUBVENCIONABLE</b>		2.458,58 €	2.458,58 €	2.458,58 €	2.458,58 €	2.458,58 €		
<b>IMPORTE MEDIO DE TRANSFERENCIA (€/ha)</b>		114,14 €	114,14 €	114,14 €	114,14 €	114,14 €		
<b>RECINTOS COMPROMETIDOS</b>								
<u>REF.</u>	<u>REFERENCIA SIGPAC</u>	<u>CULTIVO</u>	<u>DESCRIPCIÓN CULTIVO</u>	<u>PEND. MEDIA</u>	<u>SUP. DEC. ADMIN.</u>	<u>SUP. CERT.</u>	<u>SUP. CAMPO</u>	<u>SUP. COMPROM.</u>
				<u>S/R</u>	<u>(%)</u>	<u>(ha)</u>	<u>(ha)</u>	<u>(ha)</u>
2702069	14-054-044-00022-005	101000	OLIVAR-SIN VARIEDAD	S	43,28	13,12	13,12	13,12
2702071	14-054-044-00002-001	101000	OLIVAR-SIN VARIEDAD	S	46,99	2,98	2,98	2,98
2702073	14-054-044-00022-006	101000	OLIVAR-SIN VARIEDAD	S	43,87	4,47	4,47	4,47
2702074	14-054-044-00035-001	101000	OLIVAR-SIN VARIEDAD	S	57,89	0,97	0,97	0,97

### RESUMEN CRITERIOS DE SELECCIÓN

<b>10.1.12 Agricultura de montaña con orientación ecológica en olivar</b>		<b>PUNTOS: 10,00</b>	
		<b>PUNTOS</b>	
Solicitantes de la medida 11, específica para la conversión o mantenimiento en agricultura ecológica		3,00	S
Porcentaje de superficie determinada en zonas con limitaciones naturales u otras limitaciones específicas ubicadas en las zonas de montaña		4,00	100.0%
Porcentaje de superficie determinada situada en zonas RAMSAR		0,00	0.0%
Porcentaje de superficie determinada en zonas vulnerables a la contaminación por nitratos		0,00	0.0%
Mayor pendiente media		3,00	44.57%
Porcentaje de superficie determinada en Red Natura 2000		0,00	0.0%



**DETALLE CRITERIOS DE SELECCIÓN****10.1.12 Agricultura de montaña con orientación ecológica en olivar****PUNTOS:** 10,00**Solicitantes de la medida 11, específica para la conversión o mantenimiento en agricultura ecológica****PUNTOS:** 3,00 S**Porcentaje de superficie determinada en zonas con limitaciones naturales u otras limitaciones específicas ubicadas en las zonas de montaña****PUNTOS:** 4,00 100.0%

<u>REF.</u>	<u>REFERENCIA SIGPAC</u>	<u>CULTIVO</u>	<u>DESCRIPCIÓN CULTIVO</u>	<u>S/R</u>	<u>SUP. COMPROM.</u> <u>(ha)</u>	<u>SUP. CUMPLE</u> <u>(ha)</u>
2702071	14-054-044-00002-001	101000	OLIVAR-SIN VARIEDAD	S	2,98	2,98
2702069	14-054-044-00022-005	101000	OLIVAR-SIN VARIEDAD	S	13,12	13,12
2702073	14-054-044-00022-006	101000	OLIVAR-SIN VARIEDAD	S	4,47	4,47
2702074	14-054-044-00035-001	101000	OLIVAR-SIN VARIEDAD	S	0,97	0,97

**Porcentaje de superficie determinada situada en zonas RAMSAR****PUNTOS:** 0,00 0.0%

<u>REF.</u>	<u>REFERENCIA SIGPAC</u>	<u>CULTIVO</u>	<u>DESCRIPCIÓN CULTIVO</u>	<u>S/R</u>	<u>SUP. COMPROM.</u> <u>(ha)</u>	<u>SUP. CUMPLE</u> <u>(ha)</u>
2702071	14-054-044-00002-001	101000	OLIVAR-SIN VARIEDAD	S	2,98	0,00
2702069	14-054-044-00022-005	101000	OLIVAR-SIN VARIEDAD	S	13,12	0,00
2702073	14-054-044-00022-006	101000	OLIVAR-SIN VARIEDAD	S	4,47	0,00
2702074	14-054-044-00035-001	101000	OLIVAR-SIN VARIEDAD	S	0,97	0,00

**Porcentaje de superficie determinada en zonas vulnerables a la contaminación por nitratos****PUNTOS:** 0,00 0.0%

<u>REF.</u>	<u>REFERENCIA SIGPAC</u>	<u>CULTIVO</u>	<u>DESCRIPCIÓN CULTIVO</u>	<u>S/R</u>	<u>SUP. COMPROM.</u> <u>(ha)</u>	<u>SUP. CUMPLE</u> <u>(ha)</u>
2702071	14-054-044-00002-001	101000	OLIVAR-SIN VARIEDAD	S	2,98	0,00
2702069	14-054-044-00022-005	101000	OLIVAR-SIN VARIEDAD	S	13,12	0,00
2702073	14-054-044-00022-006	101000	OLIVAR-SIN VARIEDAD	S	4,47	0,00
2702074	14-054-044-00035-001	101000	OLIVAR-SIN VARIEDAD	S	0,97	0,00

**Mayor pendiente media****PUNTOS:** 3,00 44.57%

<u>REF.</u>	<u>REFERENCIA SIGPAC</u>	<u>CULTIVO</u>	<u>DESCRIPCIÓN CULTIVO</u>	<u>S/R</u>	<u>PENDIENTE MEDIA (%)</u>	<u>SUP. COMPROM.</u> <u>(ha)</u>
2702071	14-054-044-00002-001	101000	OLIVAR-SIN VARIEDAD	S	46,99	2,98
2702069	14-054-044-00022-005	101000	OLIVAR-SIN VARIEDAD	S	43,28	13,12
2702073	14-054-044-00022-006	101000	OLIVAR-SIN VARIEDAD	S	43,87	4,47
2702074	14-054-044-00035-001	101000	OLIVAR-SIN VARIEDAD	S	57,89	0,97

**Porcentaje de superficie determinada en Red Natura 2000****PUNTOS:** 0,00 0.0%

<u>REF.</u>	<u>REFERENCIA SIGPAC</u>	<u>CULTIVO</u>	<u>DESCRIPCIÓN CULTIVO</u>	<u>S/R</u>	<u>SUP. COMPROM.</u> <u>(ha)</u>	<u>SUP. CUMPLE</u> <u>(ha)</u>
2702071	14-054-044-00002-001	101000	OLIVAR-SIN VARIEDAD	S	2,98	0,00
2702069	14-054-044-00022-005	101000	OLIVAR-SIN VARIEDAD	S	13,12	0,00
2702073	14-054-044-00022-006	101000	OLIVAR-SIN VARIEDAD	S	4,47	0,00
2702074	14-054-044-00035-001	101000	OLIVAR-SIN VARIEDAD	S	0,97	0,00



<u>APELLIDOS Y NOMBRE / RAZÓN SOCIAL</u>			<u>NIF</u>	<u>EXPEDIENTE</u>	<u>SUP. COMPROMETIDA</u>				
OLMO ESCRIBANO JOSE MARIA			30200648S	3046031	<u>(ha)</u>				
<b>RESOLUCIÓN</b>									
<b>ADMITIDO</b>									
<b>IMPORTE MÁXIMO SUBVENCIONABLE</b>									
<b>IMPORTE MEDIO DE TRANSFERENCIA (€/ha)</b>									
			<b>2015</b>	<b>2016</b>	<b>2017</b>	<b>2018</b>	<b>2019</b>		
			4.200,35 €	4.200,35 €	4.200,35 €	4.200,35 €	4.200,35 €		
			114,14 €	114,14 €	114,14 €	114,14 €	114,14 €		
<b>RECINTOS COMPROMETIDOS</b>									
<u>REF.</u>	<u>REFERENCIA SIGPAC</u>	<u>CULTIVO</u>	<u>DESCRIPCIÓN CULTIVO</u>	<u>S/R</u>	<u>PEND. MEDIA (%)</u>	<u>SUP. DEC. ADMIN. (ha)</u>	<u>SUP. CERT. (ha)</u>	<u>SUP. CAMPO (ha)</u>	<u>SUP. COMPROM. (ha)</u>
2704232	14-054-051-09008-005	101000	OLIVAR-SIN VARIEDAD	S	44,56	0,08	0,08		0,08
2704233	14-054-051-00050-009	101000	OLIVAR-SIN VARIEDAD	S	51,17	0,04	0,04		0,04
2704234	14-054-051-00009-001	101000	OLIVAR-SIN VARIEDAD	S	48,55	0,05	0,05		0,05
2704235	14-054-051-00008-002	101000	OLIVAR-SIN VARIEDAD	S	40,81	0,98	0,98		0,98
2704236	14-054-051-00006-002	101000	OLIVAR-SIN VARIEDAD	S	42,98	0,15	0,15		0,15
2704237	14-054-051-00003-007	101000	OLIVAR-SIN VARIEDAD	S	50,85	6,33	6,33		6,33
2704238	14-054-051-00013-002	101000	OLIVAR-SIN VARIEDAD	S	56,44	5,99	5,99		5,99
2704239	14-054-051-00050-014	101000	OLIVAR-SIN VARIEDAD	S	56,22	0,02	0,02		0,02
2704240	14-054-051-00003-009	101000	OLIVAR-SIN VARIEDAD	S	52,02	0,13	0,13		0,13
2704242	14-054-051-00010-001	101000	OLIVAR-SIN VARIEDAD	S	45,29	0,08	0,08		0,08
2704243	14-054-051-00050-015	101000	OLIVAR-SIN VARIEDAD	S	44,81	0,01	0,01		0,01
2704244	14-054-051-00050-007	101000	OLIVAR-SIN VARIEDAD	S	46,54	0,02	0,02		0,02
2704245	14-054-051-00004-002	101000	OLIVAR-SIN VARIEDAD	S	41,49	9,06	9,08		9,06
2704246	14-054-051-00007-001	101000	OLIVAR-SIN VARIEDAD	S	47,83	0,65	0,65		0,65
2704247	14-054-051-00005-001	101000	OLIVAR-SIN VARIEDAD	S	59,78	1,88	1,88		1,88
2704248	14-054-051-00012-001	101000	OLIVAR-SIN VARIEDAD	S	54,40	2,46	2,46		2,46
2704249	14-054-051-00011-001	101000	OLIVAR-SIN VARIEDAD	S	53,74	1,85	1,85		1,85
2704250	14-054-051-00050-012	101000	OLIVAR-SIN VARIEDAD	S	53,19	0,02	0,02		0,02
2704251	14-054-051-00050-013	101000	OLIVAR-SIN VARIEDAD	S	53,58	0,03	0,03		0,03
2704252	14-054-051-00013-005	101000	OLIVAR-SIN VARIEDAD	S	55,54	0,11	0,11		0,11
2704253	14-054-051-00016-001	101000	OLIVAR-SIN VARIEDAD	S	56,03	6,82	6,82		6,82
2704254	14-054-051-09008-003	101000	OLIVAR-SIN VARIEDAD	S	66,62	0,04	0,04		0,04

**RESUMEN CRITERIOS DE SELECCIÓN****10.1.12 Agricultura de montaña con orientación ecológica en olivar**

PUNTOS: 11,19

	<u>PUNTOS</u>	
Solicitantes de la medida 11, específica para la conversión o mantenimiento en agricultura ecológica	3,00	S
Porcentaje de superficie determinada en zonas con limitaciones naturales u otras limitaciones específicas ubicadas en las zonas de montaña	4,00	100.0%
Porcentaje de superficie determinada situada en zonas RAMSAR	0,00	0.0%
Porcentaje de superficie determinada en zonas vulnerables a la contaminación por nitratos	0,00	0.0%
Mayor pendiente media	3,00	50.91%
Porcentaje de superficie determinada en Red Natura 2000	1,19	18.53%





**DETALLE CRITERIOS DE SELECCIÓN****10.1.12 Agricultura de montaña con orientación ecológica en olivar****PUNTOS:** 11,19**Solicitantes de la medida 11, específica para la conversión o mantenimiento en agricultura ecológica****PUNTOS:** 3,00 S**Porcentaje de superficie determinada en zonas con limitaciones naturales u otras limitaciones específicas ubicadas en las zonas de montaña****PUNTOS:** 4,00 100.0%

<u>REF.</u>	<u>REFERENCIA SIGPAC</u>	<u>CULTIVO DESCRIPCIÓN CULTIVO</u>	<u>S/R</u>	<u>SUP. COMPROM.</u> <u>(ha)</u>	<u>SUP. CUMPLE</u> <u>(ha)</u>
2704237	14-054-051-00003-007	101000 OLIVAR-SIN VARIEDAD	S	6,33	6,33
2704240	14-054-051-00003-009	101000 OLIVAR-SIN VARIEDAD	S	0,13	0,13
2704245	14-054-051-00004-002	101000 OLIVAR-SIN VARIEDAD	S	9,06	9,06
2704247	14-054-051-00005-001	101000 OLIVAR-SIN VARIEDAD	S	1,88	1,88
2704236	14-054-051-00006-002	101000 OLIVAR-SIN VARIEDAD	S	0,15	0,15
2704246	14-054-051-00007-001	101000 OLIVAR-SIN VARIEDAD	S	0,65	0,65
2704235	14-054-051-00008-002	101000 OLIVAR-SIN VARIEDAD	S	0,98	0,98
2704234	14-054-051-00009-001	101000 OLIVAR-SIN VARIEDAD	S	0,05	0,05
2704242	14-054-051-00010-001	101000 OLIVAR-SIN VARIEDAD	S	0,08	0,08
2704249	14-054-051-00011-001	101000 OLIVAR-SIN VARIEDAD	S	1,85	1,85
2704248	14-054-051-00012-001	101000 OLIVAR-SIN VARIEDAD	S	2,46	2,46
2704238	14-054-051-00013-002	101000 OLIVAR-SIN VARIEDAD	S	5,99	5,99
2704252	14-054-051-00013-005	101000 OLIVAR-SIN VARIEDAD	S	0,11	0,11
2704253	14-054-051-00016-001	101000 OLIVAR-SIN VARIEDAD	S	6,82	6,82
2704244	14-054-051-00050-007	101000 OLIVAR-SIN VARIEDAD	S	0,02	0,02
2704233	14-054-051-00050-009	101000 OLIVAR-SIN VARIEDAD	S	0,04	0,04
2704250	14-054-051-00050-012	101000 OLIVAR-SIN VARIEDAD	S	0,02	0,02
2704251	14-054-051-00050-013	101000 OLIVAR-SIN VARIEDAD	S	0,03	0,03
2704239	14-054-051-00050-014	101000 OLIVAR-SIN VARIEDAD	S	0,02	0,02
2704243	14-054-051-00050-015	101000 OLIVAR-SIN VARIEDAD	S	0,01	0,01
2704254	14-054-051-09008-003	101000 OLIVAR-SIN VARIEDAD	S	0,04	0,04
2704232	14-054-051-09008-005	101000 OLIVAR-SIN VARIEDAD	S	0,08	0,08

**Porcentaje de superficie determinada situada en zonas RAMSAR****PUNTOS:** 0,00 0.0%

<u>REF.</u>	<u>REFERENCIA SIGPAC</u>	<u>CULTIVO DESCRIPCIÓN CULTIVO</u>	<u>S/R</u>	<u>SUP. COMPROM.</u> <u>(ha)</u>	<u>SUP. CUMPLE</u> <u>(ha)</u>
2704237	14-054-051-00003-007	101000 OLIVAR-SIN VARIEDAD	S	6,33	0,00
2704240	14-054-051-00003-009	101000 OLIVAR-SIN VARIEDAD	S	0,13	0,00
2704245	14-054-051-00004-002	101000 OLIVAR-SIN VARIEDAD	S	9,06	0,00
2704247	14-054-051-00005-001	101000 OLIVAR-SIN VARIEDAD	S	1,88	0,00
2704236	14-054-051-00006-002	101000 OLIVAR-SIN VARIEDAD	S	0,15	0,00
2704246	14-054-051-00007-001	101000 OLIVAR-SIN VARIEDAD	S	0,65	0,00
2704235	14-054-051-00008-002	101000 OLIVAR-SIN VARIEDAD	S	0,98	0,00
2704234	14-054-051-00009-001	101000 OLIVAR-SIN VARIEDAD	S	0,05	0,00
2704242	14-054-051-00010-001	101000 OLIVAR-SIN VARIEDAD	S	0,08	0,00
2704249	14-054-051-00011-001	101000 OLIVAR-SIN VARIEDAD	S	1,85	0,00
2704248	14-054-051-00012-001	101000 OLIVAR-SIN VARIEDAD	S	2,46	0,00
2704238	14-054-051-00013-002	101000 OLIVAR-SIN VARIEDAD	S	5,99	0,00
2704252	14-054-051-00013-005	101000 OLIVAR-SIN VARIEDAD	S	0,11	0,00
2704253	14-054-051-00016-001	101000 OLIVAR-SIN VARIEDAD	S	6,82	0,00
2704244	14-054-051-00050-007	101000 OLIVAR-SIN VARIEDAD	S	0,02	0,00
2704233	14-054-051-00050-009	101000 OLIVAR-SIN VARIEDAD	S	0,04	0,00
2704250	14-054-051-00050-012	101000 OLIVAR-SIN VARIEDAD	S	0,02	0,00
2704251	14-054-051-00050-013	101000 OLIVAR-SIN VARIEDAD	S	0,03	0,00
2704239	14-054-051-00050-014	101000 OLIVAR-SIN VARIEDAD	S	0,02	0,00
2704243	14-054-051-00050-015	101000 OLIVAR-SIN VARIEDAD	S	0,01	0,00
2704254	14-054-051-09008-003	101000 OLIVAR-SIN VARIEDAD	S	0,04	0,00
2704232	14-054-051-09008-005	101000 OLIVAR-SIN VARIEDAD	S	0,08	0,00

**Porcentaje de superficie determinada en zonas vulnerables a la contaminación por nitratos****PUNTOS:** 0,00 0.0%

REF.	REFERENCIA SIGPAC	CULTIVO	DESCRIPCIÓN CULTIVO	S/R	SUP.	SUP.
					COMPROM.	CUMPLE
					(ha)	(ha)
2704237	14-054-051-00003-007	101000	OLIVAR-SIN VARIEDAD	S	6,33	0,00
2704240	14-054-051-00003-009	101000	OLIVAR-SIN VARIEDAD	S	0,13	0,00
2704245	14-054-051-00004-002	101000	OLIVAR-SIN VARIEDAD	S	9,06	0,00
2704247	14-054-051-00005-001	101000	OLIVAR-SIN VARIEDAD	S	1,88	0,00
2704236	14-054-051-00006-002	101000	OLIVAR-SIN VARIEDAD	S	0,15	0,00
2704246	14-054-051-00007-001	101000	OLIVAR-SIN VARIEDAD	S	0,65	0,00
2704235	14-054-051-00008-002	101000	OLIVAR-SIN VARIEDAD	S	0,98	0,00
2704234	14-054-051-00009-001	101000	OLIVAR-SIN VARIEDAD	S	0,05	0,00
2704242	14-054-051-00010-001	101000	OLIVAR-SIN VARIEDAD	S	0,08	0,00
2704249	14-054-051-00011-001	101000	OLIVAR-SIN VARIEDAD	S	1,85	0,00
2704248	14-054-051-00012-001	101000	OLIVAR-SIN VARIEDAD	S	2,46	0,00
2704238	14-054-051-00013-002	101000	OLIVAR-SIN VARIEDAD	S	5,99	0,00
2704252	14-054-051-00013-005	101000	OLIVAR-SIN VARIEDAD	S	0,11	0,00
2704253	14-054-051-00016-001	101000	OLIVAR-SIN VARIEDAD	S	6,82	0,00
2704244	14-054-051-00050-007	101000	OLIVAR-SIN VARIEDAD	S	0,02	0,00
2704233	14-054-051-00050-009	101000	OLIVAR-SIN VARIEDAD	S	0,04	0,00
2704250	14-054-051-00050-012	101000	OLIVAR-SIN VARIEDAD	S	0,02	0,00
2704251	14-054-051-00050-013	101000	OLIVAR-SIN VARIEDAD	S	0,03	0,00
2704239	14-054-051-00050-014	101000	OLIVAR-SIN VARIEDAD	S	0,02	0,00
2704243	14-054-051-00050-015	101000	OLIVAR-SIN VARIEDAD	S	0,01	0,00
2704254	14-054-051-09008-003	101000	OLIVAR-SIN VARIEDAD	S	0,04	0,00
2704232	14-054-051-09008-005	101000	OLIVAR-SIN VARIEDAD	S	0,08	0,00

## Mayor pendiente media

PUNTOS: 3,00 50.91%

REF.	REFERENCIA SIGPAC	CULTIVO	DESCRIPCIÓN CULTIVO	S/R	PENDIENTE	SUP.
					MEDIA (%)	COMPROM.
					(ha)	(ha)
2704237	14-054-051-00003-007	101000	OLIVAR-SIN VARIEDAD	S	50,85	6,33
2704240	14-054-051-00003-009	101000	OLIVAR-SIN VARIEDAD	S	52,02	0,13
2704245	14-054-051-00004-002	101000	OLIVAR-SIN VARIEDAD	S	41,49	9,06
2704247	14-054-051-00005-001	101000	OLIVAR-SIN VARIEDAD	S	59,78	1,88
2704236	14-054-051-00006-002	101000	OLIVAR-SIN VARIEDAD	S	42,98	0,15
2704246	14-054-051-00007-001	101000	OLIVAR-SIN VARIEDAD	S	47,83	0,65
2704235	14-054-051-00008-002	101000	OLIVAR-SIN VARIEDAD	S	40,81	0,98
2704234	14-054-051-00009-001	101000	OLIVAR-SIN VARIEDAD	S	48,55	0,05
2704242	14-054-051-00010-001	101000	OLIVAR-SIN VARIEDAD	S	45,29	0,08
2704249	14-054-051-00011-001	101000	OLIVAR-SIN VARIEDAD	S	53,74	1,85
2704248	14-054-051-00012-001	101000	OLIVAR-SIN VARIEDAD	S	54,40	2,46
2704238	14-054-051-00013-002	101000	OLIVAR-SIN VARIEDAD	S	56,44	5,99
2704252	14-054-051-00013-005	101000	OLIVAR-SIN VARIEDAD	S	55,54	0,11
2704253	14-054-051-00016-001	101000	OLIVAR-SIN VARIEDAD	S	56,03	6,82
2704244	14-054-051-00050-007	101000	OLIVAR-SIN VARIEDAD	S	46,54	0,02
2704233	14-054-051-00050-009	101000	OLIVAR-SIN VARIEDAD	S	51,17	0,04
2704250	14-054-051-00050-012	101000	OLIVAR-SIN VARIEDAD	S	53,19	0,02
2704251	14-054-051-00050-013	101000	OLIVAR-SIN VARIEDAD	S	53,58	0,03
2704239	14-054-051-00050-014	101000	OLIVAR-SIN VARIEDAD	S	56,22	0,02
2704243	14-054-051-00050-015	101000	OLIVAR-SIN VARIEDAD	S	44,81	0,01
2704254	14-054-051-09008-003	101000	OLIVAR-SIN VARIEDAD	S	66,62	0,04
2704232	14-054-051-09008-005	101000	OLIVAR-SIN VARIEDAD	S	44,56	0,08

## Porcentaje de superficie determinada en Red Natura 2000

PUNTOS: 1,19 18.53%

REF.	REFERENCIA SIGPAC	CULTIVO	DESCRIPCIÓN CULTIVO	S/R	SUP.	SUP.
					COMPROM.	CUMPLE
					(ha)	(ha)
2704237	14-054-051-00003-007	101000	OLIVAR-SIN VARIEDAD	S	6,33	0,00

<b>REF.</b>	<b>REFERENCIA SIGPAC</b>	<b>CULTIVO</b>	<b>DESCRIPCIÓN CULTIVO</b>	<b>S/R</b>	<b>SUP. COMPROM.</b> <b>(ha)</b>	<b>SUP. CUMPLE</b> <b>(ha)</b>
2704240	14-054-051-00003-009	101000	OLIVAR-SIN VARIEDAD	S	0,13	0,00
2704245	14-054-051-00004-002	101000	OLIVAR-SIN VARIEDAD	S	9,06	0,00
2704247	14-054-051-00005-001	101000	OLIVAR-SIN VARIEDAD	S	1,88	0,00
2704236	14-054-051-00006-002	101000	OLIVAR-SIN VARIEDAD	S	0,15	0,00
2704246	14-054-051-00007-001	101000	OLIVAR-SIN VARIEDAD	S	0,65	0,00
2704235	14-054-051-00008-002	101000	OLIVAR-SIN VARIEDAD	S	0,98	0,00
2704234	14-054-051-00009-001	101000	OLIVAR-SIN VARIEDAD	S	0,05	0,00
2704242	14-054-051-00010-001	101000	OLIVAR-SIN VARIEDAD	S	0,08	0,00
2704249	14-054-051-00011-001	101000	OLIVAR-SIN VARIEDAD	S	1,85	0,00
2704248	14-054-051-00012-001	101000	OLIVAR-SIN VARIEDAD	S	2,46	0,00
2704238	14-054-051-00013-002	101000	OLIVAR-SIN VARIEDAD	S	5,99	0,00
2704252	14-054-051-00013-005	101000	OLIVAR-SIN VARIEDAD	S	0,11	0,00
2704253	14-054-051-00016-001	101000	OLIVAR-SIN VARIEDAD	S	6,82	6,82
2704244	14-054-051-00050-007	101000	OLIVAR-SIN VARIEDAD	S	0,02	0,00
2704233	14-054-051-00050-009	101000	OLIVAR-SIN VARIEDAD	S	0,04	0,00
2704250	14-054-051-00050-012	101000	OLIVAR-SIN VARIEDAD	S	0,02	0,00
2704251	14-054-051-00050-013	101000	OLIVAR-SIN VARIEDAD	S	0,03	0,00
2704239	14-054-051-00050-014	101000	OLIVAR-SIN VARIEDAD	S	0,02	0,00
2704243	14-054-051-00050-015	101000	OLIVAR-SIN VARIEDAD	S	0,01	0,00
2704254	14-054-051-09008-003	101000	OLIVAR-SIN VARIEDAD	S	0,04	0,00
2704232	14-054-051-09008-005	101000	OLIVAR-SIN VARIEDAD	S	0,08	0,00



<u>APELLIDOS Y NOMBRE / RAZÓN SOCIAL</u>		<u>NIF</u>	<u>EXPEDIENTE</u>	<u>SUP. COMPROMETIDA (ha)</u>				
OLMO ESCRIBANO MARIA TERESA		75705381F	3037488	20.79				
<b>RESOLUCIÓN ADMITIDO</b>								
<b>IMPORTE POR ANUALIDAD</b>								
		<u>2015</u>	<u>2016</u>	<u>2017</u>	<u>2018</u>	<u>2019</u>		
IMPORTE MÁXIMO SUBVENCIONABLE		2.372,97 €	2.372,97 €	2.372,97 €	2.372,97 €	2.372,97 €		
IMPORTE MEDIO DE TRANSFERENCIA (€/ha)		114,14 €	114,14 €	114,14 €	114,14 €	114,14 €		
<b>RECINTOS COMPROMETIDOS</b>								
<u>REF.</u>	<u>REFERENCIA SIGPAC</u>	<u>CULTIVO</u>	<u>DESCRIPCIÓN CULTIVO</u>	<u>PEND. MEDIA</u>	<u>SUP. DEC. ADMIN.</u>	<u>SUP. CERT.</u>	<u>SUP. CAMPO</u>	<u>SUP. COMPROM.</u>
2405549	14-054-050-00003-005	101000	OLIVAR-SIN VARIEDAD	S/R	(%)	(ha)	(ha)	(ha)
				S	40,24	20,79	23,61	20,79

### RESUMEN CRITERIOS DE SELECCIÓN

10.1.12 Agricultura de montaña con orientación ecológica en olivar		PUNTOS: 10,00	
		PUNTOS	
Solicitantes de la medida 11, específica para la conversión o mantenimiento en agricultura ecológica		3,00	S
Porcentaje de superficie determinada en zonas con limitaciones naturales u otras limitaciones específicas ubicadas en las zonas de montaña		4,00	100.0%
Porcentaje de superficie determinada situada en zonas RAMSAR		0,00	0.0%
Porcentaje de superficie determinada en zonas vulnerables a la contaminación por nitratos		0,00	0.0%
Mayor pendiente media		3,00	40.24%
Porcentaje de superficie determinada en Red Natura 2000		0,00	0.0%



**DETALLE CRITERIOS DE SELECCIÓN****10.1.12 Agricultura de montaña con orientación ecológica en olivar PUNTOS: 10,00**

<b>Solicitantes de la medida 11, específica para la conversión o mantenimiento en agricultura ecológica</b>						<b>PUNTOS:</b>	3,00	S
<b>Porcentaje de superficie determinada en zonas con limitaciones naturales u otras limitaciones específicas ubicadas en las zonas de montaña</b>						<b>PUNTOS:</b>	4,00	100.0%
<u>REF.</u>	<u>REFERENCIA SIGPAC</u>	<u>CULTIVO</u>	<u>DESCRIPCIÓN CULTIVO</u>	<u>S/R</u>	<u>SUP. COMPROM. (ha)</u>	<u>SUP. CUMPLE (ha)</u>		
2405549	14-054-050-00003-005	101000	OLIVAR-SIN VARIEDAD	S	20,79	20,79		
<b>Porcentaje de superficie determinada situada en zonas RAMSAR</b>						<b>PUNTOS:</b>	0,00	0.0%
<u>REF.</u>	<u>REFERENCIA SIGPAC</u>	<u>CULTIVO</u>	<u>DESCRIPCIÓN CULTIVO</u>	<u>S/R</u>	<u>SUP. COMPROM. (ha)</u>	<u>SUP. CUMPLE (ha)</u>		
2405549	14-054-050-00003-005	101000	OLIVAR-SIN VARIEDAD	S	20,79	0,00		
<b>Porcentaje de superficie determinada en zonas vulnerables a la contaminación por nitratos</b>						<b>PUNTOS:</b>	0,00	0.0%
<u>REF.</u>	<u>REFERENCIA SIGPAC</u>	<u>CULTIVO</u>	<u>DESCRIPCIÓN CULTIVO</u>	<u>S/R</u>	<u>SUP. COMPROM. (ha)</u>	<u>SUP. CUMPLE (ha)</u>		
2405549	14-054-050-00003-005	101000	OLIVAR-SIN VARIEDAD	S	20,79	0,00		
<b>Mayor pendiente media</b>						<b>PUNTOS:</b>	3,00	40.24%
<u>REF.</u>	<u>REFERENCIA SIGPAC</u>	<u>CULTIVO</u>	<u>DESCRIPCIÓN CULTIVO</u>	<u>S/R</u>	<u>PENDIENTE MEDIA (%)</u>	<u>SUP. COMPROM. (ha)</u>		
2405549	14-054-050-00003-005	101000	OLIVAR-SIN VARIEDAD	S	40,24	20,79		
<b>Porcentaje de superficie determinada en Red Natura 2000</b>						<b>PUNTOS:</b>	0,00	0.0%
<u>REF.</u>	<u>REFERENCIA SIGPAC</u>	<u>CULTIVO</u>	<u>DESCRIPCIÓN CULTIVO</u>	<u>S/R</u>	<u>SUP. COMPROM. (ha)</u>	<u>SUP. CUMPLE (ha)</u>		
2405549	14-054-050-00003-005	101000	OLIVAR-SIN VARIEDAD	S	20,79	0,00		



<u>APELLIDOS Y NOMBRE / RAZÓN SOCIAL</u>		<u>NIF</u>	<u>EXPEDIENTE</u>	<u>SUP. COMPROMETIDA</u>				
				<u>(ha)</u>				
OLMO RUIZ ISABEL		30112952H	3037501	7.84				
<b>RESOLUCIÓN ADMITIDO</b>								
<b>IMPORTE POR ANUALIDAD</b>								
		<b>2015</b>	<b>2016</b>	<b>2017</b>	<b>2018</b>	<b>2019</b>		
IMPORTE MÁXIMO SUBVENCIONABLE		894,86 €	894,86 €	894,86 €	894,86 €	894,86 €		
IMPORTE MEDIO DE TRANSFERENCIA (€/ha)		114,14 €	114,14 €	114,14 €	114,14 €	114,14 €		
<b>RECINTOS COMPROMETIDOS</b>								
<u>REF.</u>	<u>REFERENCIA SIGPAC</u>	<u>CULTIVO</u>	<u>DESCRIPCIÓN CULTIVO</u>	<u>PEND. MEDIA</u>	<u>SUP. DEC. ADMIN.</u>	<u>SUP. CERT.</u>	<u>SUP. CAMPO</u>	<u>SUP. COMPROM.</u>
				<u>S/R</u>	<u>(%)</u>	<u>(ha)</u>	<u>(ha)</u>	<u>(ha)</u>
2629555	14-054-058-00165-002	101000	OLIVAR-SIN VARIEDAD	S	54,67	1,14	1,14	1,14
2629556	14-054-058-00179-003	101000	OLIVAR-SIN VARIEDAD	S	44,16	4,19	4,19	4,19
2629557	14-054-058-00176-004	101000	OLIVAR-SIN VARIEDAD	S	22,80	2,51	2,51	2,51

### RESUMEN CRITERIOS DE SELECCIÓN

<b>10.1.12 Agricultura de montaña con orientación ecológica en olivar</b>		<b>PUNTOS: 13,68</b>	
		<b>PUNTOS</b>	
Solicitantes de la medida 11, específica para la conversión o mantenimiento en agricultura ecológica		3,00	S
Porcentaje de superficie determinada en zonas con limitaciones naturales u otras limitaciones específicas ubicadas en las zonas de montaña		4,00	100.0%
Porcentaje de superficie determinada situada en zonas RAMSAR		0,00	0.0%
Porcentaje de superficie determinada en zonas vulnerables a la contaminación por nitratos		0,00	0.0%
Mayor pendiente media		3,00	38.85%
Porcentaje de superficie determinada en Red Natura 2000		3,68	67.98%



**DETALLE CRITERIOS DE SELECCIÓN****10.1.12 Agricultura de montaña con orientación ecológica en olivar****PUNTOS:** 13,68**Solicitantes de la medida 11, específica para la conversión o mantenimiento en agricultura ecológica****PUNTOS:** 3,00 S**Porcentaje de superficie determinada en zonas con limitaciones naturales u otras limitaciones específicas ubicadas en las zonas de montaña****PUNTOS:** 4,00 100.0%

<u>REF.</u>	<u>REFERENCIA SIGPAC</u>	<u>CULTIVO</u>	<u>DESCRIPCIÓN CULTIVO</u>	<u>S/R</u>	<u>SUP. COMPROM.</u> <u>(ha)</u>	<u>SUP. CUMPLE</u> <u>(ha)</u>
2629555	14-054-058-00165-002	101000	OLIVAR-SIN VARIEDAD	S	1,14	1,14
2629557	14-054-058-00176-004	101000	OLIVAR-SIN VARIEDAD	S	2,51	2,51
2629556	14-054-058-00179-003	101000	OLIVAR-SIN VARIEDAD	S	4,19	4,19

**Porcentaje de superficie determinada situada en zonas RAMSAR****PUNTOS:** 0,00 0.0%

<u>REF.</u>	<u>REFERENCIA SIGPAC</u>	<u>CULTIVO</u>	<u>DESCRIPCIÓN CULTIVO</u>	<u>S/R</u>	<u>SUP. COMPROM.</u> <u>(ha)</u>	<u>SUP. CUMPLE</u> <u>(ha)</u>
2629555	14-054-058-00165-002	101000	OLIVAR-SIN VARIEDAD	S	1,14	0,00
2629557	14-054-058-00176-004	101000	OLIVAR-SIN VARIEDAD	S	2,51	0,00
2629556	14-054-058-00179-003	101000	OLIVAR-SIN VARIEDAD	S	4,19	0,00

**Porcentaje de superficie determinada en zonas vulnerables a la contaminación por nitratos****PUNTOS:** 0,00 0.0%

<u>REF.</u>	<u>REFERENCIA SIGPAC</u>	<u>CULTIVO</u>	<u>DESCRIPCIÓN CULTIVO</u>	<u>S/R</u>	<u>SUP. COMPROM.</u> <u>(ha)</u>	<u>SUP. CUMPLE</u> <u>(ha)</u>
2629555	14-054-058-00165-002	101000	OLIVAR-SIN VARIEDAD	S	1,14	0,00
2629557	14-054-058-00176-004	101000	OLIVAR-SIN VARIEDAD	S	2,51	0,00
2629556	14-054-058-00179-003	101000	OLIVAR-SIN VARIEDAD	S	4,19	0,00

**Mayor pendiente media****PUNTOS:** 3,00 38.85%

<u>REF.</u>	<u>REFERENCIA SIGPAC</u>	<u>CULTIVO</u>	<u>DESCRIPCIÓN CULTIVO</u>	<u>S/R</u>	<u>PENDIENTE MEDIA (%)</u>	<u>SUP. COMPROM.</u> <u>(ha)</u>
2629555	14-054-058-00165-002	101000	OLIVAR-SIN VARIEDAD	S	54,67	1,14
2629557	14-054-058-00176-004	101000	OLIVAR-SIN VARIEDAD	S	22,80	2,51
2629556	14-054-058-00179-003	101000	OLIVAR-SIN VARIEDAD	S	44,16	4,19

**Porcentaje de superficie determinada en Red Natura 2000****PUNTOS:** 3,68 67.98%

<u>REF.</u>	<u>REFERENCIA SIGPAC</u>	<u>CULTIVO</u>	<u>DESCRIPCIÓN CULTIVO</u>	<u>S/R</u>	<u>SUP. COMPROM.</u> <u>(ha)</u>	<u>SUP. CUMPLE</u> <u>(ha)</u>
2629555	14-054-058-00165-002	101000	OLIVAR-SIN VARIEDAD	S	1,14	1,14
2629557	14-054-058-00176-004	101000	OLIVAR-SIN VARIEDAD	S	2,51	0,00
2629556	14-054-058-00179-003	101000	OLIVAR-SIN VARIEDAD	S	4,19	4,19



<u>APELLIDOS Y NOMBRE / RAZÓN SOCIAL</u>	<u>NIF</u>	<u>EXPEDIENTE</u>	<u>SUP. COMPROMETIDA</u>		
ORDOÑEZ GONZALEZ EMILIO	30544809G	3039996	<u>(ha)</u>		
<b>RESOLUCIÓN</b>					
<b>ADMITIDO</b>					
<b>IMPORTES POR ANUALIDAD</b>					
	<b>2015</b>	<b>2016</b>	<b>2017</b>	<b>2018</b>	<b>2019</b>
<b>IMPORTE MÁXIMO SUBVENCIONABLE</b>	633,48 €	633,48 €	633,48 €	633,48 €	633,48 €
<b>IMPORTE MEDIO DE TRANSFERENCIA (€/ha)</b>	114,14 €	114,14 €	114,14 €	114,14 €	114,14 €

**RECINTOS COMPROMETIDOS**

<u>REF.</u>	<u>REFERENCIA SIGPAC</u>	<u>CULTIVO</u>	<u>DESCRIPCIÓN CULTIVO</u>	<u>S/R</u>	<u>PEND. MEDIA (%)</u>	<u>SUP. DEC. ADMIN. (ha)</u>	<u>SUP. CERT. (ha)</u>	<u>SUP. CAMPO (ha)</u>	<u>SUP. COMPROM. (ha)</u>
2301378	14-031-004-00601-002	101000	OLIVAR-SIN VARIEDAD	S	26,21	0,44	0,44		0,44
2301379	14-031-004-00061-001	101000	OLIVAR-SIN VARIEDAD	S	27,96	0,64	0,64		0,64
2301384	14-055-001-00005-018	101000	OLIVAR-SIN VARIEDAD	S	24,79	0,21	0,21		0,21
2301386	14-055-001-00005-003	101000	OLIVAR-SIN VARIEDAD	S	20,47	1,21	1,22		1,21
2301391	14-055-003-00008-002	101000	OLIVAR-SIN VARIEDAD	S	37,22	0,15	0,15		0,15
2301392	14-055-003-00009-002	101000	OLIVAR-SIN VARIEDAD	S	37,79	0,12	0,12		0,12
2301393	14-055-002-00282-003	101000	OLIVAR-SIN VARIEDAD	S	27,25	0,08	0,08		0,08
2301394	14-055-002-00281-001	101000	OLIVAR-SIN VARIEDAD	S	23,12	0,29	0,29		0,29
2301397	14-055-003-00004-001	101000	OLIVAR-SIN VARIEDAD	S	20,31	0,06	0,06		0,06
2301398	14-055-003-00005-003	101000	OLIVAR-SIN VARIEDAD	S	24,08	0,02	0,02		0,02
2301400	14-055-002-00242-001	101000	OLIVAR-SIN VARIEDAD	S	21,87	0,11	0,11		0,11
2301401	14-055-002-00249-001	101000	OLIVAR-SIN VARIEDAD	S	20,38	0,16	0,16		0,16
2301407	14-055-003-00054-001	101000	OLIVAR-SIN VARIEDAD	S	41,09	0,23	0,23		0,23
2301413	14-031-004-00558-002	101000	OLIVAR-SIN VARIEDAD	S	23,65	0,05	0,15		0,05
2301414	14-031-004-00554-006	101000	OLIVAR-SIN VARIEDAD	S	26,24	0,29	0,64		0,29
2301415	14-031-004-00553-001	101000	OLIVAR-SIN VARIEDAD	S	24,71	0,04	0,12		0,04
2301416	14-031-004-00743-002	101000	OLIVAR-SIN VARIEDAD	S	21,17	0,07	0,15		0,07
2301417	14-055-007-00110-001	101000	OLIVAR-SIN VARIEDAD	S	20,22	0,07	0,07		0,07
2301418	14-031-004-00548-002	101000	OLIVAR-SIN VARIEDAD	S	20,16	0,03	0,03		0,03
2301419	14-031-004-00552-002	101000	OLIVAR-SIN VARIEDAD	S	26,76	0,10	0,30		0,10
2301420	14-031-004-00550-001	101000	OLIVAR-SIN VARIEDAD	S	32,78	0,04	0,10		0,04
2301421	14-031-004-00546-001	101000	OLIVAR-SIN VARIEDAD	S	20,52	0,37	0,60		0,37
2301422	14-031-001-00499-002	101000	OLIVAR-SIN VARIEDAD	S	30,49	0,17	0,22		0,17
2301423	14-031-001-00337-001	101000	OLIVAR-SIN VARIEDAD	S	22,72	0,59	1,03		0,59
2301432	14-055-003-00007-005	101000	OLIVAR-SIN VARIEDAD	S	37,77	0,01	0,01		0,01
2301433	14-055-003-00006-003	101000	OLIVAR-SIN VARIEDAD	S	33,32	0,02	0,02		0,00

**RESUMEN CRITERIOS DE SELECCIÓN****10.1.12 Agricultura de montaña con orientación ecológica en olivar****PUNTOS:** 10,00

	<b>PUNTOS</b>	
<b>Solicitantes de la medida 11, específica para la conversión o mantenimiento en agricultura ecológica</b>	3,00	S
<b>Porcentaje de superficie determinada en zonas con limitaciones naturales u otras limitaciones específicas ubicadas en las zonas de montaña</b>	4,00	100.0%
<b>Porcentaje de superficie determinada situada en zonas RAMSAR</b>	0,00	0.0%
<b>Porcentaje de superficie determinada en zonas vulnerables a la contaminación por nitratos</b>	0,00	0.0%
<b>Mayor pendiente media</b>	3,00	25.05%
<b>Porcentaje de superficie determinada en Red Natura 2000</b>	0,00	0.0%





**DETALLE CRITERIOS DE SELECCIÓN****10.1.12 Agricultura de montaña con orientación ecológica en olivar****PUNTOS:** 10,00**Solicitantes de la medida 11, específica para la conversión o mantenimiento en agricultura ecológica****PUNTOS:** 3,00 S**Porcentaje de superficie determinada en zonas con limitaciones naturales u otras limitaciones específicas ubicadas en las zonas de montaña****PUNTOS:** 4,00 100.0%

<u>REF.</u>	<u>REFERENCIA SIGPAC</u>	<u>CULTIVO</u>	<u>DESCRIPCIÓN CULTIVO</u>	<u>S/R</u>	<u>SUP. COMPROM.</u> <u>(ha)</u>	<u>SUP. CUMPLE</u> <u>(ha)</u>
2301423	14-031-001-00337-001	101000	OLIVAR-SIN VARIEDAD	S	0,59	0,59
2301422	14-031-001-00499-002	101000	OLIVAR-SIN VARIEDAD	S	0,17	0,17
2301379	14-031-004-00061-001	101000	OLIVAR-SIN VARIEDAD	S	0,64	0,64
2301421	14-031-004-00546-001	101000	OLIVAR-SIN VARIEDAD	S	0,37	0,37
2301418	14-031-004-00548-002	101000	OLIVAR-SIN VARIEDAD	S	0,03	0,03
2301420	14-031-004-00550-001	101000	OLIVAR-SIN VARIEDAD	S	0,04	0,04
2301419	14-031-004-00552-002	101000	OLIVAR-SIN VARIEDAD	S	0,10	0,10
2301415	14-031-004-00553-001	101000	OLIVAR-SIN VARIEDAD	S	0,04	0,04
2301414	14-031-004-00554-006	101000	OLIVAR-SIN VARIEDAD	S	0,29	0,29
2301413	14-031-004-00558-002	101000	OLIVAR-SIN VARIEDAD	S	0,05	0,05
2301378	14-031-004-00601-002	101000	OLIVAR-SIN VARIEDAD	S	0,44	0,44
2301416	14-031-004-00743-002	101000	OLIVAR-SIN VARIEDAD	S	0,07	0,07
2301386	14-055-001-00005-003	101000	OLIVAR-SIN VARIEDAD	S	1,21	1,21
2301384	14-055-001-00005-018	101000	OLIVAR-SIN VARIEDAD	S	0,21	0,21
2301400	14-055-002-00242-001	101000	OLIVAR-SIN VARIEDAD	S	0,11	0,11
2301401	14-055-002-00249-001	101000	OLIVAR-SIN VARIEDAD	S	0,16	0,16
2301394	14-055-002-00281-001	101000	OLIVAR-SIN VARIEDAD	S	0,29	0,29
2301393	14-055-002-00282-003	101000	OLIVAR-SIN VARIEDAD	S	0,08	0,08
2301397	14-055-003-00004-001	101000	OLIVAR-SIN VARIEDAD	S	0,06	0,06
2301398	14-055-003-00005-003	101000	OLIVAR-SIN VARIEDAD	S	0,02	0,02
2301433	14-055-003-00006-003	101000	OLIVAR-SIN VARIEDAD	S	0,00	0,00
2301432	14-055-003-00007-005	101000	OLIVAR-SIN VARIEDAD	S	0,01	0,01
2301391	14-055-003-00008-002	101000	OLIVAR-SIN VARIEDAD	S	0,15	0,15
2301392	14-055-003-00009-002	101000	OLIVAR-SIN VARIEDAD	S	0,12	0,12
2301407	14-055-003-00054-001	101000	OLIVAR-SIN VARIEDAD	S	0,23	0,23
2301417	14-055-007-00110-001	101000	OLIVAR-SIN VARIEDAD	S	0,07	0,07

**Porcentaje de superficie determinada situada en zonas RAMSAR****PUNTOS:** 0,00 0.0%

<u>REF.</u>	<u>REFERENCIA SIGPAC</u>	<u>CULTIVO</u>	<u>DESCRIPCIÓN CULTIVO</u>	<u>S/R</u>	<u>SUP. COMPROM.</u> <u>(ha)</u>	<u>SUP. CUMPLE</u> <u>(ha)</u>
2301423	14-031-001-00337-001	101000	OLIVAR-SIN VARIEDAD	S	0,59	0,00
2301422	14-031-001-00499-002	101000	OLIVAR-SIN VARIEDAD	S	0,17	0,00
2301379	14-031-004-00061-001	101000	OLIVAR-SIN VARIEDAD	S	0,64	0,00
2301421	14-031-004-00546-001	101000	OLIVAR-SIN VARIEDAD	S	0,37	0,00
2301418	14-031-004-00548-002	101000	OLIVAR-SIN VARIEDAD	S	0,03	0,00
2301420	14-031-004-00550-001	101000	OLIVAR-SIN VARIEDAD	S	0,04	0,00
2301419	14-031-004-00552-002	101000	OLIVAR-SIN VARIEDAD	S	0,10	0,00
2301415	14-031-004-00553-001	101000	OLIVAR-SIN VARIEDAD	S	0,04	0,00
2301414	14-031-004-00554-006	101000	OLIVAR-SIN VARIEDAD	S	0,29	0,00
2301413	14-031-004-00558-002	101000	OLIVAR-SIN VARIEDAD	S	0,05	0,00
2301378	14-031-004-00601-002	101000	OLIVAR-SIN VARIEDAD	S	0,44	0,00
2301416	14-031-004-00743-002	101000	OLIVAR-SIN VARIEDAD	S	0,07	0,00
2301386	14-055-001-00005-003	101000	OLIVAR-SIN VARIEDAD	S	1,21	0,00
2301384	14-055-001-00005-018	101000	OLIVAR-SIN VARIEDAD	S	0,21	0,00
2301400	14-055-002-00242-001	101000	OLIVAR-SIN VARIEDAD	S	0,11	0,00
2301401	14-055-002-00249-001	101000	OLIVAR-SIN VARIEDAD	S	0,16	0,00
2301394	14-055-002-00281-001	101000	OLIVAR-SIN VARIEDAD	S	0,29	0,00
2301393	14-055-002-00282-003	101000	OLIVAR-SIN VARIEDAD	S	0,08	0,00
2301397	14-055-003-00004-001	101000	OLIVAR-SIN VARIEDAD	S	0,06	0,00

<u>REF.</u>	<u>REFERENCIA SIGPAC</u>	<u>CULTIVO</u>	<u>DESCRIPCIÓN CULTIVO</u>	<u>S/R</u>	<u>SUP. COMPROM.</u> <u>(ha)</u>	<u>SUP. CUMPLE</u> <u>(ha)</u>
2301398	14-055-003-00005-003	101000	OLIVAR-SIN VARIEDAD	S	0,02	0,00
2301433	14-055-003-00006-003	101000	OLIVAR-SIN VARIEDAD	S	0,00	0,00
2301432	14-055-003-00007-005	101000	OLIVAR-SIN VARIEDAD	S	0,01	0,00
2301391	14-055-003-00008-002	101000	OLIVAR-SIN VARIEDAD	S	0,15	0,00
2301392	14-055-003-00009-002	101000	OLIVAR-SIN VARIEDAD	S	0,12	0,00
2301407	14-055-003-00054-001	101000	OLIVAR-SIN VARIEDAD	S	0,23	0,00
2301417	14-055-007-00110-001	101000	OLIVAR-SIN VARIEDAD	S	0,07	0,00

**Porcentaje de superficie determinada en zonas vulnerables a la contaminación por nitratos****PUNTOS:** 0,00 0.0%

<u>REF.</u>	<u>REFERENCIA SIGPAC</u>	<u>CULTIVO</u>	<u>DESCRIPCIÓN CULTIVO</u>	<u>S/R</u>	<u>SUP. COMPROM.</u> <u>(ha)</u>	<u>SUP. CUMPLE</u> <u>(ha)</u>
2301423	14-031-001-00337-001	101000	OLIVAR-SIN VARIEDAD	S	0,59	0,00
2301422	14-031-001-00499-002	101000	OLIVAR-SIN VARIEDAD	S	0,17	0,00
2301379	14-031-004-00061-001	101000	OLIVAR-SIN VARIEDAD	S	0,64	0,00
2301421	14-031-004-00546-001	101000	OLIVAR-SIN VARIEDAD	S	0,37	0,00
2301418	14-031-004-00548-002	101000	OLIVAR-SIN VARIEDAD	S	0,03	0,00
2301420	14-031-004-00550-001	101000	OLIVAR-SIN VARIEDAD	S	0,04	0,00
2301419	14-031-004-00552-002	101000	OLIVAR-SIN VARIEDAD	S	0,10	0,00
2301415	14-031-004-00553-001	101000	OLIVAR-SIN VARIEDAD	S	0,04	0,00
2301414	14-031-004-00554-006	101000	OLIVAR-SIN VARIEDAD	S	0,29	0,00
2301413	14-031-004-00558-002	101000	OLIVAR-SIN VARIEDAD	S	0,05	0,00
2301378	14-031-004-00601-002	101000	OLIVAR-SIN VARIEDAD	S	0,44	0,00
2301416	14-031-004-00743-002	101000	OLIVAR-SIN VARIEDAD	S	0,07	0,00
2301386	14-055-001-00005-003	101000	OLIVAR-SIN VARIEDAD	S	1,21	0,00
2301384	14-055-001-00005-018	101000	OLIVAR-SIN VARIEDAD	S	0,21	0,00
2301400	14-055-002-00242-001	101000	OLIVAR-SIN VARIEDAD	S	0,11	0,00
2301401	14-055-002-00249-001	101000	OLIVAR-SIN VARIEDAD	S	0,16	0,00
2301394	14-055-002-00281-001	101000	OLIVAR-SIN VARIEDAD	S	0,29	0,00
2301393	14-055-002-00282-003	101000	OLIVAR-SIN VARIEDAD	S	0,08	0,00
2301397	14-055-003-00004-001	101000	OLIVAR-SIN VARIEDAD	S	0,06	0,00
2301398	14-055-003-00005-003	101000	OLIVAR-SIN VARIEDAD	S	0,02	0,00
2301433	14-055-003-00006-003	101000	OLIVAR-SIN VARIEDAD	S	0,00	0,00
2301432	14-055-003-00007-005	101000	OLIVAR-SIN VARIEDAD	S	0,01	0,00
2301391	14-055-003-00008-002	101000	OLIVAR-SIN VARIEDAD	S	0,15	0,00
2301392	14-055-003-00009-002	101000	OLIVAR-SIN VARIEDAD	S	0,12	0,00
2301407	14-055-003-00054-001	101000	OLIVAR-SIN VARIEDAD	S	0,23	0,00
2301417	14-055-007-00110-001	101000	OLIVAR-SIN VARIEDAD	S	0,07	0,00

**Mayor pendiente media****PUNTOS:** 3,00 25.05%

<u>REF.</u>	<u>REFERENCIA SIGPAC</u>	<u>CULTIVO</u>	<u>DESCRIPCIÓN CULTIVO</u>	<u>S/R</u>	<u>PENDIENTE MEDIA (%)</u>	<u>SUP. COMPROM.</u> <u>(ha)</u>
2301423	14-031-001-00337-001	101000	OLIVAR-SIN VARIEDAD	S	22,72	0,59
2301422	14-031-001-00499-002	101000	OLIVAR-SIN VARIEDAD	S	30,49	0,17
2301379	14-031-004-00061-001	101000	OLIVAR-SIN VARIEDAD	S	27,96	0,64
2301421	14-031-004-00546-001	101000	OLIVAR-SIN VARIEDAD	S	20,52	0,37
2301418	14-031-004-00548-002	101000	OLIVAR-SIN VARIEDAD	S	20,16	0,03
2301420	14-031-004-00550-001	101000	OLIVAR-SIN VARIEDAD	S	32,78	0,04
2301419	14-031-004-00552-002	101000	OLIVAR-SIN VARIEDAD	S	26,76	0,10
2301415	14-031-004-00553-001	101000	OLIVAR-SIN VARIEDAD	S	24,71	0,04
2301414	14-031-004-00554-006	101000	OLIVAR-SIN VARIEDAD	S	26,24	0,29
2301413	14-031-004-00558-002	101000	OLIVAR-SIN VARIEDAD	S	23,65	0,05
2301378	14-031-004-00601-002	101000	OLIVAR-SIN VARIEDAD	S	26,21	0,44
2301416	14-031-004-00743-002	101000	OLIVAR-SIN VARIEDAD	S	21,17	0,07

REF.	REFERENCIA SIGPAC	CULTIVO	DESCRIPCIÓN CULTIVO	S/R	PENDIENTE	SUP.
					MEDIA (%)	COMPROM.
						(ha)
2301386	14-055-001-00005-003	101000	OLIVAR-SIN VARIEDAD	S	20,47	1,21
2301384	14-055-001-00005-018	101000	OLIVAR-SIN VARIEDAD	S	24,79	0,21
2301400	14-055-002-00242-001	101000	OLIVAR-SIN VARIEDAD	S	21,87	0,11
2301401	14-055-002-00249-001	101000	OLIVAR-SIN VARIEDAD	S	20,38	0,16
2301394	14-055-002-00281-001	101000	OLIVAR-SIN VARIEDAD	S	23,12	0,29
2301393	14-055-002-00282-003	101000	OLIVAR-SIN VARIEDAD	S	27,25	0,08
2301397	14-055-003-00004-001	101000	OLIVAR-SIN VARIEDAD	S	20,31	0,06
2301398	14-055-003-00005-003	101000	OLIVAR-SIN VARIEDAD	S	24,08	0,02
2301433	14-055-003-00006-003	101000	OLIVAR-SIN VARIEDAD	S	33,32	0,00
2301432	14-055-003-00007-005	101000	OLIVAR-SIN VARIEDAD	S	37,77	0,01
2301391	14-055-003-00008-002	101000	OLIVAR-SIN VARIEDAD	S	37,22	0,15
2301392	14-055-003-00009-002	101000	OLIVAR-SIN VARIEDAD	S	37,79	0,12
2301407	14-055-003-00054-001	101000	OLIVAR-SIN VARIEDAD	S	41,09	0,23
2301417	14-055-007-00110-001	101000	OLIVAR-SIN VARIEDAD	S	20,22	0,07

## Porcentaje de superficie determinada en Red Natura 2000

PUNTOS: 0,00 0.0%

REF.	REFERENCIA SIGPAC	CULTIVO	DESCRIPCIÓN CULTIVO	S/R	SUP.	SUP.
					COMPROM.	CUMPLE
					(ha)	(ha)
2301423	14-031-001-00337-001	101000	OLIVAR-SIN VARIEDAD	S	0,59	0,00
2301422	14-031-001-00499-002	101000	OLIVAR-SIN VARIEDAD	S	0,17	0,00
2301379	14-031-004-00061-001	101000	OLIVAR-SIN VARIEDAD	S	0,64	0,00
2301421	14-031-004-00546-001	101000	OLIVAR-SIN VARIEDAD	S	0,37	0,00
2301418	14-031-004-00548-002	101000	OLIVAR-SIN VARIEDAD	S	0,03	0,00
2301420	14-031-004-00550-001	101000	OLIVAR-SIN VARIEDAD	S	0,04	0,00
2301419	14-031-004-00552-002	101000	OLIVAR-SIN VARIEDAD	S	0,10	0,00
2301415	14-031-004-00553-001	101000	OLIVAR-SIN VARIEDAD	S	0,04	0,00
2301414	14-031-004-00554-006	101000	OLIVAR-SIN VARIEDAD	S	0,29	0,00
2301413	14-031-004-00558-002	101000	OLIVAR-SIN VARIEDAD	S	0,05	0,00
2301378	14-031-004-00601-002	101000	OLIVAR-SIN VARIEDAD	S	0,44	0,00
2301416	14-031-004-00743-002	101000	OLIVAR-SIN VARIEDAD	S	0,07	0,00
2301386	14-055-001-00005-003	101000	OLIVAR-SIN VARIEDAD	S	1,21	0,00
2301384	14-055-001-00005-018	101000	OLIVAR-SIN VARIEDAD	S	0,21	0,00
2301400	14-055-002-00242-001	101000	OLIVAR-SIN VARIEDAD	S	0,11	0,00
2301401	14-055-002-00249-001	101000	OLIVAR-SIN VARIEDAD	S	0,16	0,00
2301394	14-055-002-00281-001	101000	OLIVAR-SIN VARIEDAD	S	0,29	0,00
2301393	14-055-002-00282-003	101000	OLIVAR-SIN VARIEDAD	S	0,08	0,00
2301397	14-055-003-00004-001	101000	OLIVAR-SIN VARIEDAD	S	0,06	0,00
2301398	14-055-003-00005-003	101000	OLIVAR-SIN VARIEDAD	S	0,02	0,00
2301433	14-055-003-00006-003	101000	OLIVAR-SIN VARIEDAD	S	0,00	0,00
2301432	14-055-003-00007-005	101000	OLIVAR-SIN VARIEDAD	S	0,01	0,00
2301391	14-055-003-00008-002	101000	OLIVAR-SIN VARIEDAD	S	0,15	0,00
2301392	14-055-003-00009-002	101000	OLIVAR-SIN VARIEDAD	S	0,12	0,00
2301407	14-055-003-00054-001	101000	OLIVAR-SIN VARIEDAD	S	0,23	0,00
2301417	14-055-007-00110-001	101000	OLIVAR-SIN VARIEDAD	S	0,07	0,00



<u>APELLIDOS Y NOMBRE / RAZÓN SOCIAL</u>	<u>NIF</u>	<u>EXPEDIENTE</u>	<u>SUP. COMPROMETIDA (ha)</u>
ORTIGOSA PEÑAS MANUEL	30072993X	3040422	13.71

**RESOLUCIÓN  
ADMITIDO**

**IMPORTE POR ANUALIDAD**

	<u>2015</u>	<u>2016</u>	<u>2017</u>	<u>2018</u>	<u>2019</u>
IMPORTE MÁXIMO SUBVENCIONABLE	1.564,86 €	1.564,86 €	1.564,86 €	1.564,86 €	1.564,86 €
IMPORTE MEDIO DE TRANSFERENCIA (€/ha)	114,14 €	114,14 €	114,14 €	114,14 €	114,14 €

**RECINTOS COMPROMETIDOS**

<u>REF.</u>	<u>REFERENCIA SIGPAC</u>	<u>CULTIVO</u>	<u>DESCRIPCIÓN CULTIVO</u>	<u>S/R</u>	<u>PEND. MEDIA (%)</u>	<u>SUP. DEC. ADMIN. (ha)</u>	<u>SUP. CERT. (ha)</u>	<u>SUP. CAMPO (ha)</u>	<u>SUP. COMPROM. (ha)</u>
2305391	14-071-003-00177-001	101000	OLIVAR-SIN VARIEDAD	S	41,26	1,58	1,58		1,58
2305392	14-071-003-00188-002	101000	OLIVAR-SIN VARIEDAD	S	37,30	1,50	1,50		1,50
2305394	14-071-008-00024-001	101000	OLIVAR-SIN VARIEDAD	S	25,76	0,46	0,46		0,46
2305395	14-071-008-00025-005	101000	OLIVAR-SIN VARIEDAD	S	22,59	1,22	1,22		1,22
2305396	14-071-016-00054-001	101000	OLIVAR-SIN VARIEDAD	S	28,69	8,95	8,95		8,95

**RESUMEN CRITERIOS DE SELECCIÓN**

**10.1.12 Agricultura de montaña con orientación ecológica en olivar**

**PUNTOS: 10,00**

	<u>PUNTOS</u>	
Solicitantes de la medida 11, específica para la conversión o mantenimiento en agricultura ecológica	3,00	S
Porcentaje de superficie determinada en zonas con limitaciones naturales u otras limitaciones específicas ubicadas en las zonas de montaña	4,00	100.0%
Porcentaje de superficie determinada situada en zonas RAMSAR	0,00	0.0%
Porcentaje de superficie determinada en zonas vulnerables a la contaminación por nitratos	0,00	0.0%
Mayor pendiente media	3,00	30.44%
Porcentaje de superficie determinada en Red Natura 2000	0,00	0.0%



**DETALLE CRITERIOS DE SELECCIÓN****10.1.12 Agricultura de montaña con orientación ecológica en olivar****PUNTOS:** 10,00**Solicitantes de la medida 11, específica para la conversión o mantenimiento en agricultura ecológica****PUNTOS:** 3,00 S**Porcentaje de superficie determinada en zonas con limitaciones naturales u otras limitaciones específicas ubicadas en las zonas de montaña****PUNTOS:** 4,00 100.0%

<u>REF.</u>	<u>REFERENCIA SIGPAC</u>	<u>CULTIVO DESCRIPCIÓN CULTIVO</u>	<u>S/R</u>	<u>SUP. COMPROM.</u> <u>(ha)</u>	<u>SUP. CUMPLE</u> <u>(ha)</u>
2305391	14-071-003-00177-001	101000 OLIVAR-SIN VARIEDAD	S	1,58	1,58
2305392	14-071-003-00188-002	101000 OLIVAR-SIN VARIEDAD	S	1,50	1,50
2305394	14-071-008-00024-001	101000 OLIVAR-SIN VARIEDAD	S	0,46	0,46
2305395	14-071-008-00025-005	101000 OLIVAR-SIN VARIEDAD	S	1,22	1,22
2305396	14-071-016-00054-001	101000 OLIVAR-SIN VARIEDAD	S	8,95	8,95

**Porcentaje de superficie determinada situada en zonas RAMSAR****PUNTOS:** 0,00 0.0%

<u>REF.</u>	<u>REFERENCIA SIGPAC</u>	<u>CULTIVO DESCRIPCIÓN CULTIVO</u>	<u>S/R</u>	<u>SUP. COMPROM.</u> <u>(ha)</u>	<u>SUP. CUMPLE</u> <u>(ha)</u>
2305391	14-071-003-00177-001	101000 OLIVAR-SIN VARIEDAD	S	1,58	0,00
2305392	14-071-003-00188-002	101000 OLIVAR-SIN VARIEDAD	S	1,50	0,00
2305394	14-071-008-00024-001	101000 OLIVAR-SIN VARIEDAD	S	0,46	0,00
2305395	14-071-008-00025-005	101000 OLIVAR-SIN VARIEDAD	S	1,22	0,00
2305396	14-071-016-00054-001	101000 OLIVAR-SIN VARIEDAD	S	8,95	0,00

**Porcentaje de superficie determinada en zonas vulnerables a la contaminación por nitratos****PUNTOS:** 0,00 0.0%

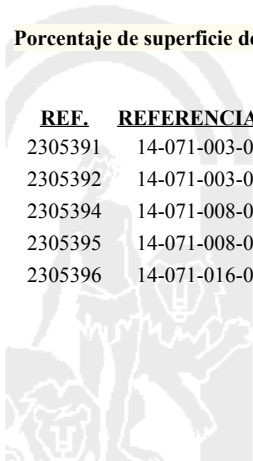
<u>REF.</u>	<u>REFERENCIA SIGPAC</u>	<u>CULTIVO DESCRIPCIÓN CULTIVO</u>	<u>S/R</u>	<u>SUP. COMPROM.</u> <u>(ha)</u>	<u>SUP. CUMPLE</u> <u>(ha)</u>
2305391	14-071-003-00177-001	101000 OLIVAR-SIN VARIEDAD	S	1,58	0,00
2305392	14-071-003-00188-002	101000 OLIVAR-SIN VARIEDAD	S	1,50	0,00
2305394	14-071-008-00024-001	101000 OLIVAR-SIN VARIEDAD	S	0,46	0,00
2305395	14-071-008-00025-005	101000 OLIVAR-SIN VARIEDAD	S	1,22	0,00
2305396	14-071-016-00054-001	101000 OLIVAR-SIN VARIEDAD	S	8,95	0,00

**Mayor pendiente media****PUNTOS:** 3,00 30.44%

<u>REF.</u>	<u>REFERENCIA SIGPAC</u>	<u>CULTIVO DESCRIPCIÓN CULTIVO</u>	<u>S/R</u>	<u>PENDIENTE MEDIA (%)</u>	<u>SUP. COMPROM.</u> <u>(ha)</u>
2305391	14-071-003-00177-001	101000 OLIVAR-SIN VARIEDAD	S	41,26	1,58
2305392	14-071-003-00188-002	101000 OLIVAR-SIN VARIEDAD	S	37,30	1,50
2305394	14-071-008-00024-001	101000 OLIVAR-SIN VARIEDAD	S	25,76	0,46
2305395	14-071-008-00025-005	101000 OLIVAR-SIN VARIEDAD	S	22,59	1,22
2305396	14-071-016-00054-001	101000 OLIVAR-SIN VARIEDAD	S	28,69	8,95

**Porcentaje de superficie determinada en Red Natura 2000****PUNTOS:** 0,00 0.0%

<u>REF.</u>	<u>REFERENCIA SIGPAC</u>	<u>CULTIVO DESCRIPCIÓN CULTIVO</u>	<u>S/R</u>	<u>SUP. COMPROM.</u> <u>(ha)</u>	<u>SUP. CUMPLE</u> <u>(ha)</u>
2305391	14-071-003-00177-001	101000 OLIVAR-SIN VARIEDAD	S	1,58	0,00
2305392	14-071-003-00188-002	101000 OLIVAR-SIN VARIEDAD	S	1,50	0,00
2305394	14-071-008-00024-001	101000 OLIVAR-SIN VARIEDAD	S	0,46	0,00
2305395	14-071-008-00025-005	101000 OLIVAR-SIN VARIEDAD	S	1,22	0,00
2305396	14-071-016-00054-001	101000 OLIVAR-SIN VARIEDAD	S	8,95	0,00



<u>APELLIDOS Y NOMBRE / RAZÓN SOCIAL</u>		<u>NIF</u>	<u>EXPEDIENTE</u>	<u>SUP. COMPROMETIDA</u>				
				<u>(ha)</u>				
OSUNA CALVO ENCARNACION		75596110D	3037241	1.53				
<b>RESOLUCIÓN</b>								
<b>ADMITIDO</b>								
<b>IMPORTE POR ANUALIDAD</b>								
		<b>2015</b>	<b>2016</b>	<b>2017</b>	<b>2018</b>	<b>2019</b>		
	<b>IMPORTE MÁXIMO SUBVENCIONABLE</b>	174,63 €	174,63 €	174,63 €	174,63 €	174,63 €		
	<b>IMPORTE MEDIO DE TRANSFERENCIA (€/ha)</b>	114,14 €	114,14 €	114,14 €	114,14 €	114,14 €		
<b>RECINTOS COMPROMETIDOS</b>								
<u>REF.</u>	<u>REFERENCIA SIGPAC</u>	<u>CULTIVO</u>	<u>DESCRIPCIÓN CULTIVO</u>	<u>PEND. MEDIA</u>	<u>SUP. DEC. ADMIN.</u>	<u>SUP. CERT.</u>	<u>SUP. CAMPO</u>	<u>SUP. COMPROM.</u>
				<u>S/R</u>	<u>(%)</u>	<u>(ha)</u>	<u>(ha)</u>	<u>(ha)</u>
2285038	14-055-008-00147-002	101000	OLIVAR-SIN VARIEDAD	S	22,67	1,53	1,60	1,53

### RESUMEN CRITERIOS DE SELECCIÓN

<b>10.1.12 Agricultura de montaña con orientación ecológica en olivar</b>		<b>PUNTOS: 8,00</b>	
		<b>PUNTOS</b>	
Solicitantes de la medida 11, específica para la conversión o mantenimiento en agricultura ecológica		3,00	S
Porcentaje de superficie determinada en zonas con limitaciones naturales u otras limitaciones específicas ubicadas en las zonas de montaña		4,00	100.0%
Porcentaje de superficie determinada situada en zonas RAMSAR		0,00	0.0%
Porcentaje de superficie determinada en zonas vulnerables a la contaminación por nitratos		0,00	0.0%
Mayor pendiente media		1,00	22.67%
Porcentaje de superficie determinada en Red Natura 2000		0,00	0.0%



**DETALLE CRITERIOS DE SELECCIÓN****10.1.12 Agricultura de montaña con orientación ecológica en olivar PUNTOS: 8,00**

<b>Solicitantes de la medida 11, específica para la conversión o mantenimiento en agricultura ecológica</b>						<b>PUNTOS:</b>	3,00	S
<b>Porcentaje de superficie determinada en zonas con limitaciones naturales u otras limitaciones específicas ubicadas en las zonas de montaña</b>						<b>PUNTOS:</b>	4,00	100.0%
<u>REF.</u>	<u>REFERENCIA SIGPAC</u>	<u>CULTIVO</u>	<u>DESCRIPCIÓN CULTIVO</u>	<u>S/R</u>		<u>SUP.</u> <u>COMPROM.</u> <u>(ha)</u>	<u>SUP.</u> <u>CUMPLE</u> <u>(ha)</u>	
2285038	14-055-008-00147-002	101000	OLIVAR-SIN VARIEDAD	S		1,53	1,53	
<b>Porcentaje de superficie determinada situada en zonas RAMSAR</b>						<b>PUNTOS:</b>	0,00	0.0%
<u>REF.</u>	<u>REFERENCIA SIGPAC</u>	<u>CULTIVO</u>	<u>DESCRIPCIÓN CULTIVO</u>	<u>S/R</u>		<u>SUP.</u> <u>COMPROM.</u> <u>(ha)</u>	<u>SUP.</u> <u>CUMPLE</u> <u>(ha)</u>	
2285038	14-055-008-00147-002	101000	OLIVAR-SIN VARIEDAD	S		1,53	0,00	
<b>Porcentaje de superficie determinada en zonas vulnerables a la contaminación por nitratos</b>						<b>PUNTOS:</b>	0,00	0.0%
<u>REF.</u>	<u>REFERENCIA SIGPAC</u>	<u>CULTIVO</u>	<u>DESCRIPCIÓN CULTIVO</u>	<u>S/R</u>		<u>SUP.</u> <u>COMPROM.</u> <u>(ha)</u>	<u>SUP.</u> <u>CUMPLE</u> <u>(ha)</u>	
2285038	14-055-008-00147-002	101000	OLIVAR-SIN VARIEDAD	S		1,53	0,00	
<b>Mayor pendiente media</b>						<b>PUNTOS:</b>	1,00	22.67%
<u>REF.</u>	<u>REFERENCIA SIGPAC</u>	<u>CULTIVO</u>	<u>DESCRIPCIÓN CULTIVO</u>	<u>S/R</u>	<u>PENDIENTE</u> <u>MEDIA (%)</u>	<u>SUP.</u> <u>COMPROM.</u> <u>(ha)</u>		
2285038	14-055-008-00147-002	101000	OLIVAR-SIN VARIEDAD	S	22,67	1,53		
<b>Porcentaje de superficie determinada en Red Natura 2000</b>						<b>PUNTOS:</b>	0,00	0.0%
<u>REF.</u>	<u>REFERENCIA SIGPAC</u>	<u>CULTIVO</u>	<u>DESCRIPCIÓN CULTIVO</u>	<u>S/R</u>		<u>SUP.</u> <u>COMPROM.</u> <u>(ha)</u>	<u>SUP.</u> <u>CUMPLE</u> <u>(ha)</u>	
2285038	14-055-008-00147-002	101000	OLIVAR-SIN VARIEDAD	S		1,53	0,00	



<u>APELLIDOS Y NOMBRE / RAZÓN SOCIAL</u>		<u>NIF</u>	<u>EXPEDIENTE</u>	<u>SUP. COMPROMETIDA</u>				
				<u>(ha)</u>				
PADILLA COLETO JUANA		30413921D	3040708	3.51				
<b>RESOLUCIÓN</b>								
<b>ADMITIDO</b>								
<b>IMPORTE POR ANUALIDAD</b>								
		<b>2015</b>	<b>2016</b>	<b>2017</b>	<b>2018</b>	<b>2019</b>		
<b>IMPORTE MÁXIMO SUBVENCIONABLE</b>		400,63 €	400,63 €	400,63 €	400,63 €	400,63 €		
<b>IMPORTE MEDIO DE TRANSFERENCIA (€/ha)</b>		114,14 €	114,14 €	114,14 €	114,14 €	114,14 €		
<b>RECINTOS COMPROMETIDOS</b>								
<u>REF.</u>	<u>REFERENCIA SIGPAC</u>	<u>CULTIVO</u>	<u>DESCRIPCIÓN CULTIVO</u>	<u>PEND. MEDIA</u>	<u>SUP. DEC. ADMIN.</u>	<u>SUP. CERT.</u>	<u>SUP. CAMPO</u>	<u>SUP. COMPROM.</u>
				<u>S/R</u>	<u>(%)</u>	<u>(ha)</u>	<u>(ha)</u>	<u>(ha)</u>
2647608	14-047-012-00006-006	101000	OLIVAR-SIN VARIEDAD	S	47,57	2,50	2,53	2,50
2647609	14-047-012-00006-008	101000	OLIVAR-SIN VARIEDAD	S	27,50	0,63	0,63	0,63
2647610	14-047-012-00006-010	101000	OLIVAR-SIN VARIEDAD	S	50,86	0,10	0,10	0,10
2647611	14-047-012-00006-011	101000	OLIVAR-SIN VARIEDAD	S	41,38	0,18	0,18	0,18
2647612	14-047-012-00006-018	101000	OLIVAR-SIN VARIEDAD	S	39,62	0,10	0,10	0,10

**RESUMEN CRITERIOS DE SELECCIÓN**

<b>10.1.12 Agricultura de montaña con orientación ecológica en olivar</b>		<b>PUNTOS: 14,00</b>	
		<b>PUNTOS</b>	
<b>Solicitantes de la medida 11, específica para la conversión o mantenimiento en agricultura ecológica</b>		3,00	S
<b>Porcentaje de superficie determinada en zonas con limitaciones naturales u otras limitaciones específicas ubicadas en las zonas de montaña</b>		4,00	100.0%
<b>Porcentaje de superficie determinada situada en zonas RAMSAR</b>		0,00	0.0%
<b>Porcentaje de superficie determinada en zonas vulnerables a la contaminación por nitratos</b>		0,00	0.0%
<b>Mayor pendiente media</b>		3,00	43.52%
<b>Porcentaje de superficie determinada en Red Natura 2000</b>		4,00	100.0%





**DETALLE CRITERIOS DE SELECCIÓN****10.1.12 Agricultura de montaña con orientación ecológica en olivar****PUNTOS:** 14,00**Solicitantes de la medida 11, específica para la conversión o mantenimiento en agricultura ecológica****PUNTOS:** 3,00 S**Porcentaje de superficie determinada en zonas con limitaciones naturales u otras limitaciones específicas ubicadas en las zonas de montaña****PUNTOS:** 4,00 100.0%

<u>REF.</u>	<u>REFERENCIA SIGPAC</u>	<u>CULTIVO DESCRIPCIÓN CULTIVO</u>	<u>S/R</u>	<u>SUP. COMPROM.</u> <u>(ha)</u>	<u>SUP. CUMPLE</u> <u>(ha)</u>
2647608	14-047-012-00006-006	101000 OLIVAR-SIN VARIEDAD	S	2,50	2,50
2647609	14-047-012-00006-008	101000 OLIVAR-SIN VARIEDAD	S	0,63	0,63
2647610	14-047-012-00006-010	101000 OLIVAR-SIN VARIEDAD	S	0,10	0,10
2647611	14-047-012-00006-011	101000 OLIVAR-SIN VARIEDAD	S	0,18	0,18
2647612	14-047-012-00006-018	101000 OLIVAR-SIN VARIEDAD	S	0,10	0,10

**Porcentaje de superficie determinada situada en zonas RAMSAR****PUNTOS:** 0,00 0.0%

<u>REF.</u>	<u>REFERENCIA SIGPAC</u>	<u>CULTIVO DESCRIPCIÓN CULTIVO</u>	<u>S/R</u>	<u>SUP. COMPROM.</u> <u>(ha)</u>	<u>SUP. CUMPLE</u> <u>(ha)</u>
2647608	14-047-012-00006-006	101000 OLIVAR-SIN VARIEDAD	S	2,50	0,00
2647609	14-047-012-00006-008	101000 OLIVAR-SIN VARIEDAD	S	0,63	0,00
2647610	14-047-012-00006-010	101000 OLIVAR-SIN VARIEDAD	S	0,10	0,00
2647611	14-047-012-00006-011	101000 OLIVAR-SIN VARIEDAD	S	0,18	0,00
2647612	14-047-012-00006-018	101000 OLIVAR-SIN VARIEDAD	S	0,10	0,00

**Porcentaje de superficie determinada en zonas vulnerables a la contaminación por nitratos****PUNTOS:** 0,00 0.0%

<u>REF.</u>	<u>REFERENCIA SIGPAC</u>	<u>CULTIVO DESCRIPCIÓN CULTIVO</u>	<u>S/R</u>	<u>SUP. COMPROM.</u> <u>(ha)</u>	<u>SUP. CUMPLE</u> <u>(ha)</u>
2647608	14-047-012-00006-006	101000 OLIVAR-SIN VARIEDAD	S	2,50	0,00
2647609	14-047-012-00006-008	101000 OLIVAR-SIN VARIEDAD	S	0,63	0,00
2647610	14-047-012-00006-010	101000 OLIVAR-SIN VARIEDAD	S	0,10	0,00
2647611	14-047-012-00006-011	101000 OLIVAR-SIN VARIEDAD	S	0,18	0,00
2647612	14-047-012-00006-018	101000 OLIVAR-SIN VARIEDAD	S	0,10	0,00

**Mayor pendiente media****PUNTOS:** 3,00 43.52%

<u>REF.</u>	<u>REFERENCIA SIGPAC</u>	<u>CULTIVO DESCRIPCIÓN CULTIVO</u>	<u>S/R</u>	<u>PENDIENTE MEDIA (%)</u>	<u>SUP. COMPROM.</u> <u>(ha)</u>
2647608	14-047-012-00006-006	101000 OLIVAR-SIN VARIEDAD	S	47,57	2,50
2647609	14-047-012-00006-008	101000 OLIVAR-SIN VARIEDAD	S	27,50	0,63
2647610	14-047-012-00006-010	101000 OLIVAR-SIN VARIEDAD	S	50,86	0,10
2647611	14-047-012-00006-011	101000 OLIVAR-SIN VARIEDAD	S	41,38	0,18
2647612	14-047-012-00006-018	101000 OLIVAR-SIN VARIEDAD	S	39,62	0,10

**Porcentaje de superficie determinada en Red Natura 2000****PUNTOS:** 4,00 100.0%

<u>REF.</u>	<u>REFERENCIA SIGPAC</u>	<u>CULTIVO DESCRIPCIÓN CULTIVO</u>	<u>S/R</u>	<u>SUP. COMPROM.</u> <u>(ha)</u>	<u>SUP. CUMPLE</u> <u>(ha)</u>
2647608	14-047-012-00006-006	101000 OLIVAR-SIN VARIEDAD	S	2,50	2,50
2647609	14-047-012-00006-008	101000 OLIVAR-SIN VARIEDAD	S	0,63	0,63
2647610	14-047-012-00006-010	101000 OLIVAR-SIN VARIEDAD	S	0,10	0,10
2647611	14-047-012-00006-011	101000 OLIVAR-SIN VARIEDAD	S	0,18	0,18
2647612	14-047-012-00006-018	101000 OLIVAR-SIN VARIEDAD	S	0,10	0,10

<u>APELLIDOS Y NOMBRE / RAZÓN SOCIAL</u>		<u>NIF</u>	<u>EXPEDIENTE</u>	<u>SUP. COMPROMETIDA</u>				
				<u>(ha)</u>				
PALACIOS MUÑOZ ANTONIO		30076483G	3022603	3.2				
<b>RESOLUCIÓN</b>								
<b>ADMITIDO</b>								
<b>IMPORTE POR ANUALIDAD</b>								
		<b>2015</b>	<b>2016</b>	<b>2017</b>	<b>2018</b>	<b>2019</b>		
	<b>IMPORTE MÁXIMO SUBVENCIONABLE</b>	365,25 €	365,25 €	365,25 €	365,25 €	365,25 €		
	<b>IMPORTE MEDIO DE TRANSFERENCIA (€/ha)</b>	114,14 €	114,14 €	114,14 €	114,14 €	114,14 €		
<b>RECINTOS COMPROMETIDOS</b>								
<u>REF.</u>	<u>REFERENCIA SIGPAC</u>	<u>CULTIVO</u>	<u>DESCRIPCIÓN CULTIVO</u>	<u>PEND. MEDIA</u>	<u>SUP. DEC. ADMIN.</u>	<u>SUP. CERT.</u>	<u>SUP. CAMPO</u>	<u>SUP. COMPROM.</u>
				<u>S/R</u>	<u>(%)</u>	<u>(ha)</u>	<u>(ha)</u>	<u>(ha)</u>
2600257	14-009-015-00281-002	101000	OLIVAR-SIN VARIEDAD	S	26,45	3,20	3,20	3,20

### RESUMEN CRITERIOS DE SELECCIÓN

<b>10.1.12 Agricultura de montaña con orientación ecológica en olivar</b>		<b>PUNTOS: 10,00</b>	
		<b>PUNTOS</b>	
Solicitantes de la medida 11, específica para la conversión o mantenimiento en agricultura ecológica		3,00	S
Porcentaje de superficie determinada en zonas con limitaciones naturales u otras limitaciones específicas ubicadas en las zonas de montaña		4,00	100.0%
Porcentaje de superficie determinada situada en zonas RAMSAR		0,00	0.0%
Porcentaje de superficie determinada en zonas vulnerables a la contaminación por nitratos		0,00	0.0%
Mayor pendiente media		3,00	26.45%
Porcentaje de superficie determinada en Red Natura 2000		0,00	0.0%



**DETALLE CRITERIOS DE SELECCIÓN****10.1.12 Agricultura de montaña con orientación ecológica en olivar****PUNTOS: 10,00****Solicitantes de la medida 11, específica para la conversión o mantenimiento en agricultura ecológica****PUNTOS: 3,00 S****Porcentaje de superficie determinada en zonas con limitaciones naturales u otras limitaciones específicas ubicadas en las zonas de montaña****PUNTOS: 4,00 100.0%**

<u>REF.</u>	<u>REFERENCIA SIGPAC</u>	<u>CULTIVO DESCRIPCIÓN CULTIVO</u>	<u>S/R</u>	<u>SUP. COMPROM. (ha)</u>	<u>SUP. CUMPLE (ha)</u>
2600257	14-009-015-00281-002	101000 OLIVAR-SIN VARIEDAD	S	3,20	3,20

**Porcentaje de superficie determinada situada en zonas RAMSAR****PUNTOS: 0,00 0.0%**

<u>REF.</u>	<u>REFERENCIA SIGPAC</u>	<u>CULTIVO DESCRIPCIÓN CULTIVO</u>	<u>S/R</u>	<u>SUP. COMPROM. (ha)</u>	<u>SUP. CUMPLE (ha)</u>
2600257	14-009-015-00281-002	101000 OLIVAR-SIN VARIEDAD	S	3,20	0,00

**Porcentaje de superficie determinada en zonas vulnerables a la contaminación por nitratos****PUNTOS: 0,00 0.0%**

<u>REF.</u>	<u>REFERENCIA SIGPAC</u>	<u>CULTIVO DESCRIPCIÓN CULTIVO</u>	<u>S/R</u>	<u>SUP. COMPROM. (ha)</u>	<u>SUP. CUMPLE (ha)</u>
2600257	14-009-015-00281-002	101000 OLIVAR-SIN VARIEDAD	S	3,20	0,00

**Mayor pendiente media****PUNTOS: 3,00 26.45%**

<u>REF.</u>	<u>REFERENCIA SIGPAC</u>	<u>CULTIVO DESCRIPCIÓN CULTIVO</u>	<u>S/R</u>	<u>PENDIENTE MEDIA (%)</u>	<u>SUP. COMPROM. (ha)</u>
2600257	14-009-015-00281-002	101000 OLIVAR-SIN VARIEDAD	S	26,45	3,20

**Porcentaje de superficie determinada en Red Natura 2000****PUNTOS: 0,00 0.0%**

<u>REF.</u>	<u>REFERENCIA SIGPAC</u>	<u>CULTIVO DESCRIPCIÓN CULTIVO</u>	<u>S/R</u>	<u>SUP. COMPROM. (ha)</u>	<u>SUP. CUMPLE (ha)</u>
2600257	14-009-015-00281-002	101000 OLIVAR-SIN VARIEDAD	S	3,20	0,00



<u>APELLIDOS Y NOMBRE / RAZÓN SOCIAL</u>		<u>NIF</u>	<u>EXPEDIENTE</u>	<u>SUP. COMPROMETIDA</u>				
				<u>(ha)</u>				
PALOMEQUE LOZANO CARMEN		31159630N	3040061	8.17				
<b>RESOLUCIÓN</b>								
<b>ADMITIDO</b>								
<b>IMPORTE POR ANUALIDAD</b>								
		<b>2015</b>	<b>2016</b>	<b>2017</b>	<b>2018</b>	<b>2019</b>		
<b>IMPORTE MÁXIMO SUBVENCIONABLE</b>		932,52 €	932,52 €	932,52 €	932,52 €	932,52 €		
<b>IMPORTE MEDIO DE TRANSFERENCIA (€/ha)</b>		114,14 €	114,14 €	114,14 €	114,14 €	114,14 €		
<b>RECINTOS COMPROMETIDOS</b>								
<u>REF.</u>	<u>REFERENCIA SIGPAC</u>	<u>CULTIVO</u>	<u>DESCRIPCIÓN CULTIVO</u>	<u>PEND. MEDIA</u>	<u>SUP. DEC. ADMIN.</u>	<u>SUP. CERT.</u>	<u>SUP. CAMPO</u>	<u>SUP. COMPROM.</u>
				<u>S/R</u>	<u>(%)</u>	<u>(ha)</u>	<u>(ha)</u>	<u>(ha)</u>
2301850	14-015-009-00084-001	101000	OLIVAR-SIN VARIEDAD	S	31,72	2,60	2,60	2,60
2301851	14-015-009-00090-001	101000	OLIVAR-SIN VARIEDAD	S	27,50	1,83	1,83	1,83
2301855	14-015-009-00086-003	101000	OLIVAR-SIN VARIEDAD	S	27,35	3,52	3,52	3,52
2301859	14-015-010-00135-002	101000	OLIVAR-SIN VARIEDAD	S	33,09	0,02	0,02	0,02
2301861	14-015-011-00034-001	101000	OLIVAR-SIN VARIEDAD	S	20,89	0,20	0,20	0,20

**RESUMEN CRITERIOS DE SELECCIÓN**

<b>10.1.12 Agricultura de montaña con orientación ecológica en olivar</b>		<b>PUNTOS: 14,00</b>	
		<b>PUNTOS</b>	
<b>Solicitantes de la medida 11, específica para la conversión o mantenimiento en agricultura ecológica</b>		3,00	S
<b>Porcentaje de superficie determinada en zonas con limitaciones naturales u otras limitaciones específicas ubicadas en las zonas de montaña</b>		4,00	100.0%
<b>Porcentaje de superficie determinada situada en zonas RAMSAR</b>		0,00	0.0%
<b>Porcentaje de superficie determinada en zonas vulnerables a la contaminación por nitratos</b>		0,00	0.0%
<b>Mayor pendiente media</b>		3,00	28.63%
<b>Porcentaje de superficie determinada en Red Natura 2000</b>		4,00	100.0%



**DETALLE CRITERIOS DE SELECCIÓN****10.1.12 Agricultura de montaña con orientación ecológica en olivar****PUNTOS:** 14,00**Solicitantes de la medida 11, específica para la conversión o mantenimiento en agricultura ecológica****PUNTOS:** 3,00 S**Porcentaje de superficie determinada en zonas con limitaciones naturales u otras limitaciones específicas ubicadas en las zonas de montaña****PUNTOS:** 4,00 100.0%

<u>REF.</u>	<u>REFERENCIA SIGPAC</u>	<u>CULTIVO DESCRIPCIÓN CULTIVO</u>	<u>S/R</u>	<u>SUP. COMPROM.</u> <u>(ha)</u>	<u>SUP. CUMPLE</u> <u>(ha)</u>
2301850	14-015-009-00084-001	101000 OLIVAR-SIN VARIEDAD	S	2,60	2,60
2301855	14-015-009-00086-003	101000 OLIVAR-SIN VARIEDAD	S	3,52	3,52
2301851	14-015-009-00090-001	101000 OLIVAR-SIN VARIEDAD	S	1,83	1,83
2301859	14-015-010-00135-002	101000 OLIVAR-SIN VARIEDAD	S	0,02	0,02
2301861	14-015-011-00034-001	101000 OLIVAR-SIN VARIEDAD	S	0,20	0,20

**Porcentaje de superficie determinada situada en zonas RAMSAR****PUNTOS:** 0,00 0.0%

<u>REF.</u>	<u>REFERENCIA SIGPAC</u>	<u>CULTIVO DESCRIPCIÓN CULTIVO</u>	<u>S/R</u>	<u>SUP. COMPROM.</u> <u>(ha)</u>	<u>SUP. CUMPLE</u> <u>(ha)</u>
2301850	14-015-009-00084-001	101000 OLIVAR-SIN VARIEDAD	S	2,60	0,00
2301855	14-015-009-00086-003	101000 OLIVAR-SIN VARIEDAD	S	3,52	0,00
2301851	14-015-009-00090-001	101000 OLIVAR-SIN VARIEDAD	S	1,83	0,00
2301859	14-015-010-00135-002	101000 OLIVAR-SIN VARIEDAD	S	0,02	0,00
2301861	14-015-011-00034-001	101000 OLIVAR-SIN VARIEDAD	S	0,20	0,00

**Porcentaje de superficie determinada en zonas vulnerables a la contaminación por nitratos****PUNTOS:** 0,00 0.0%

<u>REF.</u>	<u>REFERENCIA SIGPAC</u>	<u>CULTIVO DESCRIPCIÓN CULTIVO</u>	<u>S/R</u>	<u>SUP. COMPROM.</u> <u>(ha)</u>	<u>SUP. CUMPLE</u> <u>(ha)</u>
2301850	14-015-009-00084-001	101000 OLIVAR-SIN VARIEDAD	S	2,60	0,00
2301855	14-015-009-00086-003	101000 OLIVAR-SIN VARIEDAD	S	3,52	0,00
2301851	14-015-009-00090-001	101000 OLIVAR-SIN VARIEDAD	S	1,83	0,00
2301859	14-015-010-00135-002	101000 OLIVAR-SIN VARIEDAD	S	0,02	0,00
2301861	14-015-011-00034-001	101000 OLIVAR-SIN VARIEDAD	S	0,20	0,00

**Mayor pendiente media****PUNTOS:** 3,00 28.63%

<u>REF.</u>	<u>REFERENCIA SIGPAC</u>	<u>CULTIVO DESCRIPCIÓN CULTIVO</u>	<u>S/R</u>	<u>PENDIENTE MEDIA (%)</u>	<u>SUP. COMPROM.</u> <u>(ha)</u>
2301850	14-015-009-00084-001	101000 OLIVAR-SIN VARIEDAD	S	31,72	2,60
2301855	14-015-009-00086-003	101000 OLIVAR-SIN VARIEDAD	S	27,35	3,52
2301851	14-015-009-00090-001	101000 OLIVAR-SIN VARIEDAD	S	27,50	1,83
2301859	14-015-010-00135-002	101000 OLIVAR-SIN VARIEDAD	S	33,09	0,02
2301861	14-015-011-00034-001	101000 OLIVAR-SIN VARIEDAD	S	20,89	0,20

**Porcentaje de superficie determinada en Red Natura 2000****PUNTOS:** 4,00 100.0%

<u>REF.</u>	<u>REFERENCIA SIGPAC</u>	<u>CULTIVO DESCRIPCIÓN CULTIVO</u>	<u>S/R</u>	<u>SUP. COMPROM.</u> <u>(ha)</u>	<u>SUP. CUMPLE</u> <u>(ha)</u>
2301850	14-015-009-00084-001	101000 OLIVAR-SIN VARIEDAD	S	2,60	2,60
2301855	14-015-009-00086-003	101000 OLIVAR-SIN VARIEDAD	S	3,52	3,52
2301851	14-015-009-00090-001	101000 OLIVAR-SIN VARIEDAD	S	1,83	1,83
2301859	14-015-010-00135-002	101000 OLIVAR-SIN VARIEDAD	S	0,02	0,02
2301861	14-015-011-00034-001	101000 OLIVAR-SIN VARIEDAD	S	0,20	0,20

<u>APELLIDOS Y NOMBRE / RAZÓN SOCIAL</u>	<u>NIF</u>	<u>EXPEDIENTE</u>	<u>SUP. COMPROMETIDA (ha)</u>
PALOMERAS DE OBEJO CB	E56024896	3043852	10.69

**RESOLUCIÓN  
ADMITIDO**

**IMPORTE POR ANUALIDAD**

	<u>2015</u>	<u>2016</u>	<u>2017</u>	<u>2018</u>	<u>2019</u>
IMPORTE MÁXIMO SUBVENCIONABLE	1.220,16 €	1.220,16 €	1.220,16 €	1.220,16 €	1.220,16 €
IMPORTE MEDIO DE TRANSFERENCIA (€/ha)	114,14 €	114,14 €	114,14 €	114,14 €	114,14 €

**RECINTOS COMPROMETIDOS**

<u>REF.</u>	<u>REFERENCIA SIGPAC</u>	<u>CULTIVO</u>	<u>DESCRIPCIÓN CULTIVO</u>	<u>PEND. MEDIA</u>	<u>SUP. DEC. ADMIN. (ha)</u>	<u>SUP. CERT. (ha)</u>	<u>SUP. CAMPO (ha)</u>	<u>SUP. COMPROM. (ha)</u>
2669513	14-047-009-00184-002	101000	OLIVAR-SIN VARIEDAD	S/R	37,47	4,09	4,09	4,09
2669514	14-047-023-00035-003	101000	OLIVAR-SIN VARIEDAD	S	38,73	3,49	3,49	3,49
2669515	14-047-023-00111-010	101000	OLIVAR-SIN VARIEDAD	S	46,59	0,75	0,75	0,75
2669516	14-047-023-00035-006	101000	OLIVAR-SIN VARIEDAD	S	41,34	1,78	1,78	1,78
2669517	14-047-023-00035-008	101000	OLIVAR-SIN VARIEDAD	S	34,07	0,58	0,58	0,58

**RESUMEN CRITERIOS DE SELECCIÓN**

**10.1.12 Agricultura de montaña con orientación ecológica en olivar**

**PUNTOS: 14,00**

	<u>PUNTOS</u>	
Solicitantes de la medida 11, específica para la conversión o mantenimiento en agricultura ecológica	3,00	S
Porcentaje de superficie determinada en zonas con limitaciones naturales u otras limitaciones específicas ubicadas en las zonas de montaña	4,00	100.0%
Porcentaje de superficie determinada situada en zonas RAMSAR	0,00	0.0%
Porcentaje de superficie determinada en zonas vulnerables a la contaminación por nitratos	0,00	0.0%
Mayor pendiente media	3,00	38.98%
Porcentaje de superficie determinada en Red Natura 2000	4,00	100.0%



**DETALLE CRITERIOS DE SELECCIÓN****10.1.12 Agricultura de montaña con orientación ecológica en olivar****PUNTOS:** 14,00**Solicitantes de la medida 11, específica para la conversión o mantenimiento en agricultura ecológica****PUNTOS:** 3,00 S**Porcentaje de superficie determinada en zonas con limitaciones naturales u otras limitaciones específicas ubicadas en las zonas de montaña****PUNTOS:** 4,00 100.0%

<u>REF.</u>	<u>REFERENCIA SIGPAC</u>	<u>CULTIVO DESCRIPCIÓN CULTIVO</u>	<u>S/R</u>	<u>SUP. COMPROM.</u> <u>(ha)</u>	<u>SUP. CUMPLE</u> <u>(ha)</u>
2669513	14-047-009-00184-002	101000 OLIVAR-SIN VARIEDAD	S	4,09	4,09
2669514	14-047-023-00035-003	101000 OLIVAR-SIN VARIEDAD	S	3,49	3,49
2669516	14-047-023-00035-006	101000 OLIVAR-SIN VARIEDAD	S	1,78	1,78
2669517	14-047-023-00035-008	101000 OLIVAR-SIN VARIEDAD	S	0,58	0,58
2669515	14-047-023-00111-010	101000 OLIVAR-SIN VARIEDAD	S	0,75	0,75

**Porcentaje de superficie determinada situada en zonas RAMSAR****PUNTOS:** 0,00 0.0%

<u>REF.</u>	<u>REFERENCIA SIGPAC</u>	<u>CULTIVO DESCRIPCIÓN CULTIVO</u>	<u>S/R</u>	<u>SUP. COMPROM.</u> <u>(ha)</u>	<u>SUP. CUMPLE</u> <u>(ha)</u>
2669513	14-047-009-00184-002	101000 OLIVAR-SIN VARIEDAD	S	4,09	0,00
2669514	14-047-023-00035-003	101000 OLIVAR-SIN VARIEDAD	S	3,49	0,00
2669516	14-047-023-00035-006	101000 OLIVAR-SIN VARIEDAD	S	1,78	0,00
2669517	14-047-023-00035-008	101000 OLIVAR-SIN VARIEDAD	S	0,58	0,00
2669515	14-047-023-00111-010	101000 OLIVAR-SIN VARIEDAD	S	0,75	0,00

**Porcentaje de superficie determinada en zonas vulnerables a la contaminación por nitratos****PUNTOS:** 0,00 0.0%

<u>REF.</u>	<u>REFERENCIA SIGPAC</u>	<u>CULTIVO DESCRIPCIÓN CULTIVO</u>	<u>S/R</u>	<u>SUP. COMPROM.</u> <u>(ha)</u>	<u>SUP. CUMPLE</u> <u>(ha)</u>
2669513	14-047-009-00184-002	101000 OLIVAR-SIN VARIEDAD	S	4,09	0,00
2669514	14-047-023-00035-003	101000 OLIVAR-SIN VARIEDAD	S	3,49	0,00
2669516	14-047-023-00035-006	101000 OLIVAR-SIN VARIEDAD	S	1,78	0,00
2669517	14-047-023-00035-008	101000 OLIVAR-SIN VARIEDAD	S	0,58	0,00
2669515	14-047-023-00111-010	101000 OLIVAR-SIN VARIEDAD	S	0,75	0,00

**Mayor pendiente media****PUNTOS:** 3,00 38.98%

<u>REF.</u>	<u>REFERENCIA SIGPAC</u>	<u>CULTIVO DESCRIPCIÓN CULTIVO</u>	<u>S/R</u>	<u>PENDIENTE MEDIA (%)</u>	<u>SUP. COMPROM.</u> <u>(ha)</u>
2669513	14-047-009-00184-002	101000 OLIVAR-SIN VARIEDAD	S	37,47	4,09
2669514	14-047-023-00035-003	101000 OLIVAR-SIN VARIEDAD	S	38,73	3,49
2669516	14-047-023-00035-006	101000 OLIVAR-SIN VARIEDAD	S	41,34	1,78
2669517	14-047-023-00035-008	101000 OLIVAR-SIN VARIEDAD	S	34,07	0,58
2669515	14-047-023-00111-010	101000 OLIVAR-SIN VARIEDAD	S	46,59	0,75

**Porcentaje de superficie determinada en Red Natura 2000****PUNTOS:** 4,00 100.0%

<u>REF.</u>	<u>REFERENCIA SIGPAC</u>	<u>CULTIVO DESCRIPCIÓN CULTIVO</u>	<u>S/R</u>	<u>SUP. COMPROM.</u> <u>(ha)</u>	<u>SUP. CUMPLE</u> <u>(ha)</u>
2669513	14-047-009-00184-002	101000 OLIVAR-SIN VARIEDAD	S	4,09	4,09
2669514	14-047-023-00035-003	101000 OLIVAR-SIN VARIEDAD	S	3,49	3,49
2669516	14-047-023-00035-006	101000 OLIVAR-SIN VARIEDAD	S	1,78	1,78
2669517	14-047-023-00035-008	101000 OLIVAR-SIN VARIEDAD	S	0,58	0,58
2669515	14-047-023-00111-010	101000 OLIVAR-SIN VARIEDAD	S	0,75	0,75

<u>APELLIDOS Y NOMBRE / RAZÓN SOCIAL</u>		<u>NIF</u>	<u>EXPEDIENTE</u>	<u>SUP. COMPROMETIDA</u>				
				<u>(ha)</u>				
PALOMO PALOMO JUAN		75700596Y	3041003	11.64				
<b>RESOLUCIÓN</b>								
<b>ADMITIDO</b>								
<b>IMPORTE POR ANUALIDAD</b>								
		<b>2015</b>	<b>2016</b>	<b>2017</b>	<b>2018</b>	<b>2019</b>		
<b>IMPORTE MÁXIMO SUBVENCIONABLE</b>		1.328,59 €	1.328,59 €	1.328,59 €	1.328,59 €	1.328,59 €		
<b>IMPORTE MEDIO DE TRANSFERENCIA (€/ha)</b>		114,14 €	114,14 €	114,14 €	114,14 €	114,14 €		
<b>RECINTOS COMPROMETIDOS</b>								
<u>REF.</u>	<u>REFERENCIA SIGPAC</u>	<u>CULTIVO</u>	<u>DESCRIPCIÓN CULTIVO</u>	<u>PEND. MEDIA</u>	<u>SUP. DEC. ADMIN.</u>	<u>SUP. CERT.</u>	<u>SUP. CAMPO</u>	<u>SUP. COMPROM.</u>
				<u>S/R</u>	<u>(%)</u>	<u>(ha)</u>	<u>(ha)</u>	<u>(ha)</u>
2310561	14-069-049-00026-001	101000	OLIVAR-SIN VARIEDAD	S	52,97	5,55	5,55	5,55
2310562	14-069-049-00025-001	101000	OLIVAR-SIN VARIEDAD	S	48,52	1,39	1,39	1,39
2310563	14-069-049-00027-001	101000	OLIVAR-SIN VARIEDAD	S	47,14	2,13	2,13	2,13
2310564	14-069-049-00035-003	101000	OLIVAR-SIN VARIEDAD	S	31,10	2,57	2,57	2,57

**RESUMEN CRITERIOS DE SELECCIÓN**

<b>10.1.12 Agricultura de montaña con orientación ecológica en olivar</b>		<b>PUNTOS: 10,00</b>	
		<b>PUNTOS</b>	
Solicitantes de la medida 11, específica para la conversión o mantenimiento en agricultura ecológica		3,00	S
Porcentaje de superficie determinada en zonas con limitaciones naturales u otras limitaciones específicas ubicadas en las zonas de montaña		4,00	100.0%
Porcentaje de superficie determinada situada en zonas RAMSAR		0,00	0.0%
Porcentaje de superficie determinada en zonas vulnerables a la contaminación por nitratos		0,00	0.0%
Mayor pendiente media		3,00	46.54%
Porcentaje de superficie determinada en Red Natura 2000		0,00	0.0%





**DETALLE CRITERIOS DE SELECCIÓN****10.1.12 Agricultura de montaña con orientación ecológica en olivar****PUNTOS:** 10,00**Solicitantes de la medida 11, específica para la conversión o mantenimiento en agricultura ecológica****PUNTOS:** 3,00 S**Porcentaje de superficie determinada en zonas con limitaciones naturales u otras limitaciones específicas ubicadas en las zonas de montaña****PUNTOS:** 4,00 100.0%

<u>REF.</u>	<u>REFERENCIA SIGPAC</u>	<u>CULTIVO</u>	<u>DESCRIPCIÓN CULTIVO</u>	<u>S/R</u>	<u>SUP. COMPROM.</u> <u>(ha)</u>	<u>SUP. CUMPLE</u> <u>(ha)</u>
2310562	14-069-049-00025-001	101000	OLIVAR-SIN VARIEDAD	S	1,39	1,39
2310561	14-069-049-00026-001	101000	OLIVAR-SIN VARIEDAD	S	5,55	5,55
2310563	14-069-049-00027-001	101000	OLIVAR-SIN VARIEDAD	S	2,13	2,13
2310564	14-069-049-00035-003	101000	OLIVAR-SIN VARIEDAD	S	2,57	2,57

**Porcentaje de superficie determinada situada en zonas RAMSAR****PUNTOS:** 0,00 0.0%

<u>REF.</u>	<u>REFERENCIA SIGPAC</u>	<u>CULTIVO</u>	<u>DESCRIPCIÓN CULTIVO</u>	<u>S/R</u>	<u>SUP. COMPROM.</u> <u>(ha)</u>	<u>SUP. CUMPLE</u> <u>(ha)</u>
2310562	14-069-049-00025-001	101000	OLIVAR-SIN VARIEDAD	S	1,39	0,00
2310561	14-069-049-00026-001	101000	OLIVAR-SIN VARIEDAD	S	5,55	0,00
2310563	14-069-049-00027-001	101000	OLIVAR-SIN VARIEDAD	S	2,13	0,00
2310564	14-069-049-00035-003	101000	OLIVAR-SIN VARIEDAD	S	2,57	0,00

**Porcentaje de superficie determinada en zonas vulnerables a la contaminación por nitratos****PUNTOS:** 0,00 0.0%

<u>REF.</u>	<u>REFERENCIA SIGPAC</u>	<u>CULTIVO</u>	<u>DESCRIPCIÓN CULTIVO</u>	<u>S/R</u>	<u>SUP. COMPROM.</u> <u>(ha)</u>	<u>SUP. CUMPLE</u> <u>(ha)</u>
2310562	14-069-049-00025-001	101000	OLIVAR-SIN VARIEDAD	S	1,39	0,00
2310561	14-069-049-00026-001	101000	OLIVAR-SIN VARIEDAD	S	5,55	0,00
2310563	14-069-049-00027-001	101000	OLIVAR-SIN VARIEDAD	S	2,13	0,00
2310564	14-069-049-00035-003	101000	OLIVAR-SIN VARIEDAD	S	2,57	0,00

**Mayor pendiente media****PUNTOS:** 3,00 46.54%

<u>REF.</u>	<u>REFERENCIA SIGPAC</u>	<u>CULTIVO</u>	<u>DESCRIPCIÓN CULTIVO</u>	<u>S/R</u>	<u>PENDIENTE MEDIA (%)</u>	<u>SUP. COMPROM.</u> <u>(ha)</u>
2310562	14-069-049-00025-001	101000	OLIVAR-SIN VARIEDAD	S	48,52	1,39
2310561	14-069-049-00026-001	101000	OLIVAR-SIN VARIEDAD	S	52,97	5,55
2310563	14-069-049-00027-001	101000	OLIVAR-SIN VARIEDAD	S	47,14	2,13
2310564	14-069-049-00035-003	101000	OLIVAR-SIN VARIEDAD	S	31,10	2,57

**Porcentaje de superficie determinada en Red Natura 2000****PUNTOS:** 0,00 0.0%

<u>REF.</u>	<u>REFERENCIA SIGPAC</u>	<u>CULTIVO</u>	<u>DESCRIPCIÓN CULTIVO</u>	<u>S/R</u>	<u>SUP. COMPROM.</u> <u>(ha)</u>	<u>SUP. CUMPLE</u> <u>(ha)</u>
2310562	14-069-049-00025-001	101000	OLIVAR-SIN VARIEDAD	S	1,39	0,00
2310561	14-069-049-00026-001	101000	OLIVAR-SIN VARIEDAD	S	5,55	0,00
2310563	14-069-049-00027-001	101000	OLIVAR-SIN VARIEDAD	S	2,13	0,00
2310564	14-069-049-00035-003	101000	OLIVAR-SIN VARIEDAD	S	2,57	0,00



<u>APELLIDOS Y NOMBRE / RAZÓN SOCIAL</u>		<u>NIF</u>	<u>EXPEDIENTE</u>	<u>SUP. COMPROMETIDA</u>				
				<u>(ha)</u>				
PANIAGUA MERCHAN ANTONIO MARIA		30508512R	3024045	34.35				
<b>RESOLUCIÓN</b>								
<b>ADMITIDO</b>								
<b>IMPORTE POR ANUALIDAD</b>								
		<b>2015</b>	<b>2016</b>	<b>2017</b>	<b>2018</b>	<b>2019</b>		
<b>IMPORTE MÁXIMO SUBVENCIONABLE</b>		3.920,71 €	3.920,71 €	3.920,71 €	3.920,71 €	3.920,71 €		
<b>IMPORTE MEDIO DE TRANSFERENCIA (€/ha)</b>		114,14 €	114,14 €	114,14 €	114,14 €	114,14 €		
<b>RECINTOS COMPROMETIDOS</b>								
<u>REF.</u>	<u>REFERENCIA SIGPAC</u>	<u>CULTIVO</u>	<u>DESCRIPCIÓN CULTIVO</u>	<u>PEND. MEDIA</u>	<u>SUP. DEC. ADMIN.</u>	<u>SUP. CERT.</u>	<u>SUP. CAMPO</u>	<u>SUP. COMPROM.</u>
				<u>S/R</u>	<u>(%)</u>	<u>(ha)</u>	<u>(ha)</u>	<u>(ha)</u>
2330165	14-900-074-00037-001	101000	OLIVAR-SIN VARIEDAD	S	43,12	13,12	13,12	13,12
2330166	14-900-075-00005-004	101000	OLIVAR-SIN VARIEDAD	S	70,96	0,16	0,16	0,16
2330167	14-900-075-00005-001	101000	OLIVAR-SIN VARIEDAD	S	52,58	4,39	4,39	4,39
2330168	14-900-075-00004-001	101000	OLIVAR-SIN VARIEDAD	S	29,19	16,68	16,68	16,68

**RESUMEN CRITERIOS DE SELECCIÓN**

<b>10.1.12 Agricultura de montaña con orientación ecológica en olivar</b>		<b>PUNTOS: 10,00</b>	
		<b>PUNTOS</b>	
<b>Solicitantes de la medida 11, específica para la conversión o mantenimiento en agricultura ecológica</b>		3,00	S
<b>Porcentaje de superficie determinada en zonas con limitaciones naturales u otras limitaciones específicas ubicadas en las zonas de montaña</b>		0,00	0.0%
<b>Porcentaje de superficie determinada situada en zonas RAMSAR</b>		0,00	0.0%
<b>Porcentaje de superficie determinada en zonas vulnerables a la contaminación por nitratos</b>		4,00	100.0%
<b>Mayor pendiente media</b>		3,00	37.69%
<b>Porcentaje de superficie determinada en Red Natura 2000</b>		0,00	0.0%



**DETALLE CRITERIOS DE SELECCIÓN****10.1.12 Agricultura de montaña con orientación ecológica en olivar****PUNTOS:** 10,00**Solicitantes de la medida 11, específica para la conversión o mantenimiento en agricultura ecológica****PUNTOS:** 3,00 S**Porcentaje de superficie determinada en zonas con limitaciones naturales u otras limitaciones específicas ubicadas en las zonas de montaña****PUNTOS:** 0,00 0.0%

<u>REF.</u>	<u>REFERENCIA SIGPAC</u>	<u>CULTIVO</u>	<u>DESCRIPCIÓN CULTIVO</u>	<u>S/R</u>	<u>SUP. COMPROM.</u> <u>(ha)</u>	<u>SUP. CUMPLE</u> <u>(ha)</u>
2330165	14-900-074-00037-001	101000	OLIVAR-SIN VARIEDAD	S	13,12	0,00
2330168	14-900-075-00004-001	101000	OLIVAR-SIN VARIEDAD	S	16,68	0,00
2330167	14-900-075-00005-001	101000	OLIVAR-SIN VARIEDAD	S	4,39	0,00
2330166	14-900-075-00005-004	101000	OLIVAR-SIN VARIEDAD	S	0,16	0,00

**Porcentaje de superficie determinada situada en zonas RAMSAR****PUNTOS:** 0,00 0.0%

<u>REF.</u>	<u>REFERENCIA SIGPAC</u>	<u>CULTIVO</u>	<u>DESCRIPCIÓN CULTIVO</u>	<u>S/R</u>	<u>SUP. COMPROM.</u> <u>(ha)</u>	<u>SUP. CUMPLE</u> <u>(ha)</u>
2330165	14-900-074-00037-001	101000	OLIVAR-SIN VARIEDAD	S	13,12	0,00
2330168	14-900-075-00004-001	101000	OLIVAR-SIN VARIEDAD	S	16,68	0,00
2330167	14-900-075-00005-001	101000	OLIVAR-SIN VARIEDAD	S	4,39	0,00
2330166	14-900-075-00005-004	101000	OLIVAR-SIN VARIEDAD	S	0,16	0,00

**Porcentaje de superficie determinada en zonas vulnerables a la contaminación por nitratos****PUNTOS:** 4,00 100.0%

<u>REF.</u>	<u>REFERENCIA SIGPAC</u>	<u>CULTIVO</u>	<u>DESCRIPCIÓN CULTIVO</u>	<u>S/R</u>	<u>SUP. COMPROM.</u> <u>(ha)</u>	<u>SUP. CUMPLE</u> <u>(ha)</u>
2330165	14-900-074-00037-001	101000	OLIVAR-SIN VARIEDAD	S	13,12	13,12
2330168	14-900-075-00004-001	101000	OLIVAR-SIN VARIEDAD	S	16,68	16,68
2330167	14-900-075-00005-001	101000	OLIVAR-SIN VARIEDAD	S	4,39	4,39
2330166	14-900-075-00005-004	101000	OLIVAR-SIN VARIEDAD	S	0,16	0,16

**Mayor pendiente media****PUNTOS:** 3,00 37.69%

<u>REF.</u>	<u>REFERENCIA SIGPAC</u>	<u>CULTIVO</u>	<u>DESCRIPCIÓN CULTIVO</u>	<u>S/R</u>	<u>PENDIENTE MEDIA (%)</u>	<u>SUP. COMPROM.</u> <u>(ha)</u>
2330165	14-900-074-00037-001	101000	OLIVAR-SIN VARIEDAD	S	43,12	13,12
2330168	14-900-075-00004-001	101000	OLIVAR-SIN VARIEDAD	S	29,19	16,68
2330167	14-900-075-00005-001	101000	OLIVAR-SIN VARIEDAD	S	52,58	4,39
2330166	14-900-075-00005-004	101000	OLIVAR-SIN VARIEDAD	S	70,96	0,16

**Porcentaje de superficie determinada en Red Natura 2000****PUNTOS:** 0,00 0.0%

<u>REF.</u>	<u>REFERENCIA SIGPAC</u>	<u>CULTIVO</u>	<u>DESCRIPCIÓN CULTIVO</u>	<u>S/R</u>	<u>SUP. COMPROM.</u> <u>(ha)</u>	<u>SUP. CUMPLE</u> <u>(ha)</u>
2330165	14-900-074-00037-001	101000	OLIVAR-SIN VARIEDAD	S	13,12	0,00
2330168	14-900-075-00004-001	101000	OLIVAR-SIN VARIEDAD	S	16,68	0,00
2330167	14-900-075-00005-001	101000	OLIVAR-SIN VARIEDAD	S	4,39	0,00
2330166	14-900-075-00005-004	101000	OLIVAR-SIN VARIEDAD	S	0,16	0,00



<u>APELLIDOS Y NOMBRE / RAZÓN SOCIAL</u>		<u>NIF</u>	<u>EXPEDIENTE</u>	<u>SUP. COMPROMETIDA</u>				
				<u>(ha)</u>				
PAÑOS HABA ANDRES		30204827P	3041589	3.5				
<u>RESOLUCIÓN</u>								
ADMITIDO								
<u>IMPORTES POR ANUALIDAD</u>								
		<u>2015</u>	<u>2016</u>	<u>2017</u>	<u>2018</u>	<u>2019</u>		
IMPORTE MÁXIMO SUBVENCIONABLE		399,49 €	399,49 €	399,49 €	399,49 €	399,49 €		
IMPORTE MEDIO DE TRANSFERENCIA (€/ha)		114,14 €	114,14 €	114,14 €	114,14 €	114,14 €		
<u>RECINTOS COMPROMETIDOS</u>								
<u>REF.</u>	<u>REFERENCIA SIGPAC</u>	<u>CULTIVO</u>	<u>DESCRIPCIÓN CULTIVO</u>	<u>PEND. MEDIA</u>	<u>SUP. DEC. ADMIN.</u>	<u>SUP. CERT.</u>	<u>SUP. CAMPO</u>	<u>SUP. COMPROM.</u>
				<u>S/R</u>	<u>(%)</u>	<u>(ha)</u>	<u>(ha)</u>	<u>(ha)</u>
2652579	14-029-041-00074-040	101000	OLIVAR-SIN VARIEDAD	S	23,21	0,11	0,11	0,11
2652580	14-029-041-00074-045	101000	OLIVAR-SIN VARIEDAD	S	24,27	0,10	0,10	0,10
2652581	14-029-041-00074-047	101000	OLIVAR-SIN VARIEDAD	S	21,60	0,65	0,65	0,65
2652584	14-029-041-00074-023	101000	OLIVAR-SIN VARIEDAD	S	25,14	1,57	1,57	1,57
2652587	14-029-041-00074-039	101000	OLIVAR-SIN VARIEDAD	S	20,46	0,16	0,16	0,16
2652588	14-029-041-00074-038	101000	OLIVAR-SIN VARIEDAD	S	28,18	0,44	0,44	0,44
2652589	14-029-041-00074-037	101000	OLIVAR-SIN VARIEDAD	S	28,22	0,18	0,18	0,18
2652590	14-029-041-00074-034	101000	OLIVAR-SIN VARIEDAD	S	23,13	0,29	0,29	0,29

**RESUMEN CRITERIOS DE SELECCIÓN****10.1.12 Agricultura de montaña con orientación ecológica en olivar** PUNTOS: 8,00

	<u>PUNTOS</u>	
Solicitantes de la medida 11, específica para la conversión o mantenimiento en agricultura ecológica	3,00	S
Porcentaje de superficie determinada en zonas con limitaciones naturales u otras limitaciones específicas ubicadas en las zonas de montaña	4,00	100.0%
Porcentaje de superficie determinada situada en zonas RAMSAR	0,00	0.0%
Porcentaje de superficie determinada en zonas vulnerables a la contaminación por nitratos	0,00	0.0%
Mayor pendiente media	1,00	24.56%
Porcentaje de superficie determinada en Red Natura 2000	0,00	0.0%



**DETALLE CRITERIOS DE SELECCIÓN****10.1.12 Agricultura de montaña con orientación ecológica en olivar****PUNTOS:** 8,00**Solicitantes de la medida 11, específica para la conversión o mantenimiento en agricultura ecológica****PUNTOS:** 3,00 S**Porcentaje de superficie determinada en zonas con limitaciones naturales u otras limitaciones específicas ubicadas en las zonas de montaña****PUNTOS:** 4,00 100.0%

<u>REF.</u>	<u>REFERENCIA SIGPAC</u>	<u>CULTIVO DESCRIPCIÓN CULTIVO</u>	<u>S/R</u>	<u>SUP. COMPROM.</u> <u>(ha)</u>	<u>SUP. CUMPLE</u> <u>(ha)</u>
2652584	14-029-041-00074-023	101000 OLIVAR-SIN VARIEDAD	S	1,57	1,57
2652590	14-029-041-00074-034	101000 OLIVAR-SIN VARIEDAD	S	0,29	0,29
2652589	14-029-041-00074-037	101000 OLIVAR-SIN VARIEDAD	S	0,18	0,18
2652588	14-029-041-00074-038	101000 OLIVAR-SIN VARIEDAD	S	0,44	0,44
2652587	14-029-041-00074-039	101000 OLIVAR-SIN VARIEDAD	S	0,16	0,16
2652579	14-029-041-00074-040	101000 OLIVAR-SIN VARIEDAD	S	0,11	0,11
2652580	14-029-041-00074-045	101000 OLIVAR-SIN VARIEDAD	S	0,10	0,10
2652581	14-029-041-00074-047	101000 OLIVAR-SIN VARIEDAD	S	0,65	0,65

**Porcentaje de superficie determinada situada en zonas RAMSAR****PUNTOS:** 0,00 0.0%

<u>REF.</u>	<u>REFERENCIA SIGPAC</u>	<u>CULTIVO DESCRIPCIÓN CULTIVO</u>	<u>S/R</u>	<u>SUP. COMPROM.</u> <u>(ha)</u>	<u>SUP. CUMPLE</u> <u>(ha)</u>
2652584	14-029-041-00074-023	101000 OLIVAR-SIN VARIEDAD	S	1,57	0,00
2652590	14-029-041-00074-034	101000 OLIVAR-SIN VARIEDAD	S	0,29	0,00
2652589	14-029-041-00074-037	101000 OLIVAR-SIN VARIEDAD	S	0,18	0,00
2652588	14-029-041-00074-038	101000 OLIVAR-SIN VARIEDAD	S	0,44	0,00
2652587	14-029-041-00074-039	101000 OLIVAR-SIN VARIEDAD	S	0,16	0,00
2652579	14-029-041-00074-040	101000 OLIVAR-SIN VARIEDAD	S	0,11	0,00
2652580	14-029-041-00074-045	101000 OLIVAR-SIN VARIEDAD	S	0,10	0,00
2652581	14-029-041-00074-047	101000 OLIVAR-SIN VARIEDAD	S	0,65	0,00

**Porcentaje de superficie determinada en zonas vulnerables a la contaminación por nitratos****PUNTOS:** 0,00 0.0%

<u>REF.</u>	<u>REFERENCIA SIGPAC</u>	<u>CULTIVO DESCRIPCIÓN CULTIVO</u>	<u>S/R</u>	<u>SUP. COMPROM.</u> <u>(ha)</u>	<u>SUP. CUMPLE</u> <u>(ha)</u>
2652584	14-029-041-00074-023	101000 OLIVAR-SIN VARIEDAD	S	1,57	0,00
2652590	14-029-041-00074-034	101000 OLIVAR-SIN VARIEDAD	S	0,29	0,00
2652589	14-029-041-00074-037	101000 OLIVAR-SIN VARIEDAD	S	0,18	0,00
2652588	14-029-041-00074-038	101000 OLIVAR-SIN VARIEDAD	S	0,44	0,00
2652587	14-029-041-00074-039	101000 OLIVAR-SIN VARIEDAD	S	0,16	0,00
2652579	14-029-041-00074-040	101000 OLIVAR-SIN VARIEDAD	S	0,11	0,00
2652580	14-029-041-00074-045	101000 OLIVAR-SIN VARIEDAD	S	0,10	0,00
2652581	14-029-041-00074-047	101000 OLIVAR-SIN VARIEDAD	S	0,65	0,00

**Mayor pendiente media****PUNTOS:** 1,00 24.56%

<u>REF.</u>	<u>REFERENCIA SIGPAC</u>	<u>CULTIVO DESCRIPCIÓN CULTIVO</u>	<u>S/R</u>	<u>PENDIENTE MEDIA (%)</u>	<u>SUP. COMPROM.</u> <u>(ha)</u>
2652584	14-029-041-00074-023	101000 OLIVAR-SIN VARIEDAD	S	25,14	1,57
2652590	14-029-041-00074-034	101000 OLIVAR-SIN VARIEDAD	S	23,13	0,29
2652589	14-029-041-00074-037	101000 OLIVAR-SIN VARIEDAD	S	28,22	0,18
2652588	14-029-041-00074-038	101000 OLIVAR-SIN VARIEDAD	S	28,18	0,44
2652587	14-029-041-00074-039	101000 OLIVAR-SIN VARIEDAD	S	20,46	0,16
2652579	14-029-041-00074-040	101000 OLIVAR-SIN VARIEDAD	S	23,21	0,11
2652580	14-029-041-00074-045	101000 OLIVAR-SIN VARIEDAD	S	24,27	0,10
2652581	14-029-041-00074-047	101000 OLIVAR-SIN VARIEDAD	S	21,60	0,65

**Porcentaje de superficie determinada en Red Natura 2000****PUNTOS:** 0,00 0.0%

<b>REF.</b>	<b>REFERENCIA SIGPAC</b>	<b>CULTIVO</b>	<b>DESCRIPCIÓN CULTIVO</b>	<b>S/R</b>	<b>SUP. COMPROM.</b> <b>(ha)</b>	<b>SUP. CUMPLE</b> <b>(ha)</b>
2652584	14-029-041-00074-023	101000	OLIVAR-SIN VARIEDAD	S	1,57	0,00
2652590	14-029-041-00074-034	101000	OLIVAR-SIN VARIEDAD	S	0,29	0,00
2652589	14-029-041-00074-037	101000	OLIVAR-SIN VARIEDAD	S	0,18	0,00
2652588	14-029-041-00074-038	101000	OLIVAR-SIN VARIEDAD	S	0,44	0,00
2652587	14-029-041-00074-039	101000	OLIVAR-SIN VARIEDAD	S	0,16	0,00
2652579	14-029-041-00074-040	101000	OLIVAR-SIN VARIEDAD	S	0,11	0,00
2652580	14-029-041-00074-045	101000	OLIVAR-SIN VARIEDAD	S	0,10	0,00
2652581	14-029-041-00074-047	101000	OLIVAR-SIN VARIEDAD	S	0,65	0,00



<u>APELLIDOS Y NOMBRE / RAZÓN SOCIAL</u>		<u>NIF</u>	<u>EXPEDIENTE</u>	<u>SUP. COMPROMETIDA</u>				
				<u>(ha)</u>				
PARAJE LA LOMA, SCP		J14831366	3044010	20.99				
<b>RESOLUCIÓN ADMITIDO</b>								
<b>IMPORTE POR ANUALIDAD</b>								
		<u>2015</u>	<u>2016</u>	<u>2017</u>	<u>2018</u>	<u>2019</u>		
IMPORTE MÁXIMO SUBVENCIONABLE		2.395,80 €	2.395,80 €	2.395,80 €	2.395,80 €	2.395,80 €		
IMPORTE MEDIO DE TRANSFERENCIA (€/ha)		114,14 €	114,14 €	114,14 €	114,14 €	114,14 €		
<b>RECINTOS COMPROMETIDOS</b>								
<u>REF.</u>	<u>REFERENCIA SIGPAC</u>	<u>CULTIVO</u>	<u>DESCRIPCIÓN CULTIVO</u>	<u>PEND. MEDIA</u>	<u>SUP. DEC. ADMIN.</u>	<u>SUP. CERT.</u>	<u>SUP. CAMPO</u>	<u>SUP. COMPROM.</u>
				<u>S/R</u>	<u>(%)</u>	<u>(ha)</u>	<u>(ha)</u>	<u>(ha)</u>
2670615	14-054-049-00002-001	101000	OLIVAR-SIN VARIEDAD	S	29,41	20,99	20,99	20,99

### RESUMEN CRITERIOS DE SELECCIÓN

<b>10.1.12 Agricultura de montaña con orientación ecológica en olivar</b>		<b>PUNTOS: 10,00</b>	
		<b>PUNTOS</b>	
Solicitantes de la medida 11, específica para la conversión o mantenimiento en agricultura ecológica		3,00	S
Porcentaje de superficie determinada en zonas con limitaciones naturales u otras limitaciones específicas ubicadas en las zonas de montaña		4,00	100.0%
Porcentaje de superficie determinada situada en zonas RAMSAR		0,00	0.0%
Porcentaje de superficie determinada en zonas vulnerables a la contaminación por nitratos		0,00	0.0%
Mayor pendiente media		3,00	29.41%
Porcentaje de superficie determinada en Red Natura 2000		0,00	0.0%



**DETALLE CRITERIOS DE SELECCIÓN****10.1.12 Agricultura de montaña con orientación ecológica en olivar****PUNTOS: 10,00****Solicitantes de la medida 11, específica para la conversión o mantenimiento en agricultura ecológica****PUNTOS: 3,00 S****Porcentaje de superficie determinada en zonas con limitaciones naturales u otras limitaciones específicas ubicadas en las zonas de montaña****PUNTOS: 4,00 100.0%**

<u>REF.</u>	<u>REFERENCIA SIGPAC</u>	<u>CULTIVO</u>	<u>DESCRIPCIÓN CULTIVO</u>	<u>S/R</u>	<u>SUP. COMPROM. (ha)</u>	<u>SUP. CUMPLE (ha)</u>
2670615	14-054-049-00002-001	101000	OLIVAR-SIN VARIEDAD	S	20,99	20,99

**Porcentaje de superficie determinada situada en zonas RAMSAR****PUNTOS: 0,00 0.0%**

<u>REF.</u>	<u>REFERENCIA SIGPAC</u>	<u>CULTIVO</u>	<u>DESCRIPCIÓN CULTIVO</u>	<u>S/R</u>	<u>SUP. COMPROM. (ha)</u>	<u>SUP. CUMPLE (ha)</u>
2670615	14-054-049-00002-001	101000	OLIVAR-SIN VARIEDAD	S	20,99	0,00

**Porcentaje de superficie determinada en zonas vulnerables a la contaminación por nitratos****PUNTOS: 0,00 0.0%**

<u>REF.</u>	<u>REFERENCIA SIGPAC</u>	<u>CULTIVO</u>	<u>DESCRIPCIÓN CULTIVO</u>	<u>S/R</u>	<u>SUP. COMPROM. (ha)</u>	<u>SUP. CUMPLE (ha)</u>
2670615	14-054-049-00002-001	101000	OLIVAR-SIN VARIEDAD	S	20,99	0,00

**Mayor pendiente media****PUNTOS: 3,00 29.41%**

<u>REF.</u>	<u>REFERENCIA SIGPAC</u>	<u>CULTIVO</u>	<u>DESCRIPCIÓN CULTIVO</u>	<u>S/R</u>	<u>PENDIENTE MEDIA (%)</u>	<u>SUP. COMPROM. (ha)</u>
2670615	14-054-049-00002-001	101000	OLIVAR-SIN VARIEDAD	S	29,41	20,99

**Porcentaje de superficie determinada en Red Natura 2000****PUNTOS: 0,00 0.0%**

<u>REF.</u>	<u>REFERENCIA SIGPAC</u>	<u>CULTIVO</u>	<u>DESCRIPCIÓN CULTIVO</u>	<u>S/R</u>	<u>SUP. COMPROM. (ha)</u>	<u>SUP. CUMPLE (ha)</u>
2670615	14-054-049-00002-001	101000	OLIVAR-SIN VARIEDAD	S	20,99	0,00





<u>APELLIDOS Y NOMBRE / RAZÓN SOCIAL</u>		<u>NIF</u>	<u>EXPEDIENTE</u>	<u>SUP. COMPROMETIDA</u>				
				<u>(ha)</u>				
PAREJA MATAS MARIA		75596347Q	3038437	1.28				
<b>RESOLUCIÓN</b>								
<b>ADMITIDO</b>								
<b>IMPORTE POR ANUALIDAD</b>								
		<b>2015</b>	<b>2016</b>	<b>2017</b>	<b>2018</b>	<b>2019</b>		
<b>IMPORTE MÁXIMO SUBVENCIONABLE</b>		146,10 €	146,10 €	146,10 €	146,10 €	146,10 €		
<b>IMPORTE MEDIO DE TRANSFERENCIA (€/ha)</b>		114,14 €	114,14 €	114,14 €	114,14 €	114,14 €		
<b>RECINTOS COMPROMETIDOS</b>								
<u>REF.</u>	<u>REFERENCIA SIGPAC</u>	<u>CULTIVO</u>	<u>DESCRIPCIÓN CULTIVO</u>	<u>PEND. MEDIA</u>	<u>SUP. DEC. ADMIN.</u>	<u>SUP. CERT.</u>	<u>SUP. CAMPO</u>	<u>SUP. COMPROM.</u>
				<u>S/R</u>	<u>(%)</u>	<u>(ha)</u>	<u>(ha)</u>	<u>(ha)</u>
2288783	14-031-001-00286-002	101000	OLIVAR-SIN VARIEDAD	S	20,28	0,09	0,09	0,09
2288808	14-031-003-00024-001	101000	OLIVAR-SIN VARIEDAD	S	22,35	0,39	0,43	0,39
2288809	14-031-003-00023-003	101000	OLIVAR-SIN VARIEDAD	S	20,39	0,27	0,81	0,27
2288810	14-031-003-00025-001	101000	OLIVAR-SIN VARIEDAD	S	20,99	0,53	0,59	0,53

**RESUMEN CRITERIOS DE SELECCIÓN**

<b>10.1.12 Agricultura de montaña con orientación ecológica en olivar</b>		<b>PUNTOS: 8,00</b>	
		<b>PUNTOS</b>	
Solicitantes de la medida 11, específica para la conversión o mantenimiento en agricultura ecológica		3,00	S
Porcentaje de superficie determinada en zonas con limitaciones naturales u otras limitaciones específicas ubicadas en las zonas de montaña		4,00	100.0%
Porcentaje de superficie determinada situada en zonas RAMSAR		0,00	0.0%
Porcentaje de superficie determinada en zonas vulnerables a la contaminación por nitratos		0,00	0.0%
Mayor pendiente media		1,00	21.23%
Porcentaje de superficie determinada en Red Natura 2000		0,00	0.0%



**DETALLE CRITERIOS DE SELECCIÓN****10.1.12 Agricultura de montaña con orientación ecológica en olivar****PUNTOS: 8,00****Solicitantes de la medida 11, específica para la conversión o mantenimiento en agricultura ecológica****PUNTOS: 3,00 S****Porcentaje de superficie determinada en zonas con limitaciones naturales u otras limitaciones específicas ubicadas en las zonas de montaña****PUNTOS: 4,00 100.0%**

<u>REF.</u>	<u>REFERENCIA SIGPAC</u>	<u>CULTIVO</u>	<u>DESCRIPCIÓN CULTIVO</u>	<u>S/R</u>	<u>SUP. COMPROM.</u> <u>(ha)</u>	<u>SUP. CUMPLE</u> <u>(ha)</u>
2288783	14-031-001-00286-002	101000	OLIVAR-SIN VARIEDAD	S	0,09	0,09
2288809	14-031-003-00023-003	101000	OLIVAR-SIN VARIEDAD	S	0,27	0,27
2288808	14-031-003-00024-001	101000	OLIVAR-SIN VARIEDAD	S	0,39	0,39
2288810	14-031-003-00025-001	101000	OLIVAR-SIN VARIEDAD	S	0,53	0,53

**Porcentaje de superficie determinada situada en zonas RAMSAR****PUNTOS: 0,00 0.0%**

<u>REF.</u>	<u>REFERENCIA SIGPAC</u>	<u>CULTIVO</u>	<u>DESCRIPCIÓN CULTIVO</u>	<u>S/R</u>	<u>SUP. COMPROM.</u> <u>(ha)</u>	<u>SUP. CUMPLE</u> <u>(ha)</u>
2288783	14-031-001-00286-002	101000	OLIVAR-SIN VARIEDAD	S	0,09	0,00
2288809	14-031-003-00023-003	101000	OLIVAR-SIN VARIEDAD	S	0,27	0,00
2288808	14-031-003-00024-001	101000	OLIVAR-SIN VARIEDAD	S	0,39	0,00
2288810	14-031-003-00025-001	101000	OLIVAR-SIN VARIEDAD	S	0,53	0,00

**Porcentaje de superficie determinada en zonas vulnerables a la contaminación por nitratos****PUNTOS: 0,00 0.0%**

<u>REF.</u>	<u>REFERENCIA SIGPAC</u>	<u>CULTIVO</u>	<u>DESCRIPCIÓN CULTIVO</u>	<u>S/R</u>	<u>SUP. COMPROM.</u> <u>(ha)</u>	<u>SUP. CUMPLE</u> <u>(ha)</u>
2288783	14-031-001-00286-002	101000	OLIVAR-SIN VARIEDAD	S	0,09	0,00
2288809	14-031-003-00023-003	101000	OLIVAR-SIN VARIEDAD	S	0,27	0,00
2288808	14-031-003-00024-001	101000	OLIVAR-SIN VARIEDAD	S	0,39	0,00
2288810	14-031-003-00025-001	101000	OLIVAR-SIN VARIEDAD	S	0,53	0,00

**Mayor pendiente media****PUNTOS: 1,00 21.23%**

<u>REF.</u>	<u>REFERENCIA SIGPAC</u>	<u>CULTIVO</u>	<u>DESCRIPCIÓN CULTIVO</u>	<u>S/R</u>	<u>PENDIENTE MEDIA (%)</u>	<u>SUP. COMPROM.</u> <u>(ha)</u>
2288783	14-031-001-00286-002	101000	OLIVAR-SIN VARIEDAD	S	20,28	0,09
2288809	14-031-003-00023-003	101000	OLIVAR-SIN VARIEDAD	S	20,39	0,27
2288808	14-031-003-00024-001	101000	OLIVAR-SIN VARIEDAD	S	22,35	0,39
2288810	14-031-003-00025-001	101000	OLIVAR-SIN VARIEDAD	S	20,99	0,53

**Porcentaje de superficie determinada en Red Natura 2000****PUNTOS: 0,00 0.0%**

<u>REF.</u>	<u>REFERENCIA SIGPAC</u>	<u>CULTIVO</u>	<u>DESCRIPCIÓN CULTIVO</u>	<u>S/R</u>	<u>SUP. COMPROM.</u> <u>(ha)</u>	<u>SUP. CUMPLE</u> <u>(ha)</u>
2288783	14-031-001-00286-002	101000	OLIVAR-SIN VARIEDAD	S	0,09	0,00
2288809	14-031-003-00023-003	101000	OLIVAR-SIN VARIEDAD	S	0,27	0,00
2288808	14-031-003-00024-001	101000	OLIVAR-SIN VARIEDAD	S	0,39	0,00
2288810	14-031-003-00025-001	101000	OLIVAR-SIN VARIEDAD	S	0,53	0,00



<u>APELLIDOS Y NOMBRE / RAZÓN SOCIAL</u>		<u>NIF</u>	<u>EXPEDIENTE</u>	<u>SUP. COMPROMETIDA</u>				
				<u>(ha)</u>				
PARRA SANCHEZ MARIA JESUS		30209925T	3038300	15.07				
<b>RESOLUCIÓN</b>								
<b>ADMITIDO</b>								
<b>IMPORTE POR ANUALIDAD</b>								
		<b>2015</b>	<b>2016</b>	<b>2017</b>	<b>2018</b>	<b>2019</b>		
<b>IMPORTE MÁXIMO SUBVENCIONABLE</b>		1.720,09 €	1.720,09 €	1.720,09 €	1.720,09 €	1.720,09 €		
<b>IMPORTE MEDIO DE TRANSFERENCIA (€/ha)</b>		114,14 €	114,14 €	114,14 €	114,14 €	114,14 €		
<b>RECINTOS COMPROMETIDOS</b>								
<u>REF.</u>	<u>REFERENCIA SIGPAC</u>	<u>CULTIVO</u>	<u>DESCRIPCIÓN CULTIVO</u>	<u>PEND. MEDIA</u>	<u>SUP. DEC. ADMIN.</u>	<u>SUP. CERT.</u>	<u>SUP. CAMPO</u>	<u>SUP. COMPROM.</u>
				<u>S/R</u>	<u>(%)</u>	<u>(ha)</u>	<u>(ha)</u>	<u>(ha)</u>
2633033	14-047-022-00046-001	101000	OLIVAR-SIN VARIEDAD	S	36,98	1,40	1,40	1,40
2633034	14-054-063-00067-005	101000	OLIVAR-SIN VARIEDAD	S	62,99	2,64	2,64	2,64
2633035	14-054-063-00073-003	101000	OLIVAR-SIN VARIEDAD	S	55,42	0,74	0,74	0,74
2633036	14-047-023-00141-001	101000	OLIVAR-SIN VARIEDAD	S	39,12	4,17	4,17	4,17
2633037	14-054-063-00073-001	101000	OLIVAR-SIN VARIEDAD	S	53,18	1,50	1,50	1,50
2633038	14-054-063-00067-007	101000	OLIVAR-SIN VARIEDAD	S	46,56	0,20	0,20	0,20
2633039	14-047-023-00126-001	101000	OLIVAR-SIN VARIEDAD	S	38,82	2,70	2,70	2,70
2633040	14-047-022-00047-001	101000	OLIVAR-SIN VARIEDAD	S	46,10	1,72	1,72	1,72

**RESUMEN CRITERIOS DE SELECCIÓN****10.1.12 Agricultura de montaña con orientación ecológica en olivar** PUNTOS: 14,00

	<b>PUNTOS</b>	
Solicitantes de la medida 11, específica para la conversión o mantenimiento en agricultura ecológica	3,00	S
Porcentaje de superficie determinada en zonas con limitaciones naturales u otras limitaciones específicas ubicadas en las zonas de montaña	4,00	100.0%
Porcentaje de superficie determinada situada en zonas RAMSAR	0,00	0.0%
Porcentaje de superficie determinada en zonas vulnerables a la contaminación por nitratos	0,00	0.0%
Mayor pendiente media	3,00	46.14%
Porcentaje de superficie determinada en Red Natura 2000	4,00	100.0%



**DETALLE CRITERIOS DE SELECCIÓN****10.1.12 Agricultura de montaña con orientación ecológica en olivar****PUNTOS:** 14,00**Solicitantes de la medida 11, específica para la conversión o mantenimiento en agricultura ecológica****PUNTOS:** 3,00 S**Porcentaje de superficie determinada en zonas con limitaciones naturales u otras limitaciones específicas ubicadas en las zonas de montaña****PUNTOS:** 4,00 100.0%

<u>REF.</u>	<u>REFERENCIA SIGPAC</u>	<u>CULTIVO</u>	<u>DESCRIPCIÓN CULTIVO</u>	<u>S/R</u>	<u>SUP. COMPROM.</u> <u>(ha)</u>	<u>SUP. CUMPLE</u> <u>(ha)</u>
2633033	14-047-022-00046-001	101000	OLIVAR-SIN VARIEDAD	S	1,40	1,40
2633040	14-047-022-00047-001	101000	OLIVAR-SIN VARIEDAD	S	1,72	1,72
2633039	14-047-023-00126-001	101000	OLIVAR-SIN VARIEDAD	S	2,70	2,70
2633036	14-047-023-00141-001	101000	OLIVAR-SIN VARIEDAD	S	4,17	4,17
2633034	14-054-063-00067-005	101000	OLIVAR-SIN VARIEDAD	S	2,64	2,64
2633038	14-054-063-00067-007	101000	OLIVAR-SIN VARIEDAD	S	0,20	0,20
2633037	14-054-063-00073-001	101000	OLIVAR-SIN VARIEDAD	S	1,50	1,50
2633035	14-054-063-00073-003	101000	OLIVAR-SIN VARIEDAD	S	0,74	0,74

**Porcentaje de superficie determinada situada en zonas RAMSAR****PUNTOS:** 0,00 0.0%

<u>REF.</u>	<u>REFERENCIA SIGPAC</u>	<u>CULTIVO</u>	<u>DESCRIPCIÓN CULTIVO</u>	<u>S/R</u>	<u>SUP. COMPROM.</u> <u>(ha)</u>	<u>SUP. CUMPLE</u> <u>(ha)</u>
2633033	14-047-022-00046-001	101000	OLIVAR-SIN VARIEDAD	S	1,40	0,00
2633040	14-047-022-00047-001	101000	OLIVAR-SIN VARIEDAD	S	1,72	0,00
2633039	14-047-023-00126-001	101000	OLIVAR-SIN VARIEDAD	S	2,70	0,00
2633036	14-047-023-00141-001	101000	OLIVAR-SIN VARIEDAD	S	4,17	0,00
2633034	14-054-063-00067-005	101000	OLIVAR-SIN VARIEDAD	S	2,64	0,00
2633038	14-054-063-00067-007	101000	OLIVAR-SIN VARIEDAD	S	0,20	0,00
2633037	14-054-063-00073-001	101000	OLIVAR-SIN VARIEDAD	S	1,50	0,00
2633035	14-054-063-00073-003	101000	OLIVAR-SIN VARIEDAD	S	0,74	0,00

**Porcentaje de superficie determinada en zonas vulnerables a la contaminación por nitratos****PUNTOS:** 0,00 0.0%

<u>REF.</u>	<u>REFERENCIA SIGPAC</u>	<u>CULTIVO</u>	<u>DESCRIPCIÓN CULTIVO</u>	<u>S/R</u>	<u>SUP. COMPROM.</u> <u>(ha)</u>	<u>SUP. CUMPLE</u> <u>(ha)</u>
2633033	14-047-022-00046-001	101000	OLIVAR-SIN VARIEDAD	S	1,40	0,00
2633040	14-047-022-00047-001	101000	OLIVAR-SIN VARIEDAD	S	1,72	0,00
2633039	14-047-023-00126-001	101000	OLIVAR-SIN VARIEDAD	S	2,70	0,00
2633036	14-047-023-00141-001	101000	OLIVAR-SIN VARIEDAD	S	4,17	0,00
2633034	14-054-063-00067-005	101000	OLIVAR-SIN VARIEDAD	S	2,64	0,00
2633038	14-054-063-00067-007	101000	OLIVAR-SIN VARIEDAD	S	0,20	0,00
2633037	14-054-063-00073-001	101000	OLIVAR-SIN VARIEDAD	S	1,50	0,00
2633035	14-054-063-00073-003	101000	OLIVAR-SIN VARIEDAD	S	0,74	0,00

**Mayor pendiente media****PUNTOS:** 3,00 46.14%

<u>REF.</u>	<u>REFERENCIA SIGPAC</u>	<u>CULTIVO</u>	<u>DESCRIPCIÓN CULTIVO</u>	<u>S/R</u>	<u>PENDIENTE MEDIA (%)</u>	<u>SUP. COMPROM.</u> <u>(ha)</u>
2633033	14-047-022-00046-001	101000	OLIVAR-SIN VARIEDAD	S	36,98	1,40
2633040	14-047-022-00047-001	101000	OLIVAR-SIN VARIEDAD	S	46,10	1,72
2633039	14-047-023-00126-001	101000	OLIVAR-SIN VARIEDAD	S	38,82	2,70
2633036	14-047-023-00141-001	101000	OLIVAR-SIN VARIEDAD	S	39,12	4,17
2633034	14-054-063-00067-005	101000	OLIVAR-SIN VARIEDAD	S	62,99	2,64
2633038	14-054-063-00067-007	101000	OLIVAR-SIN VARIEDAD	S	46,56	0,20
2633037	14-054-063-00073-001	101000	OLIVAR-SIN VARIEDAD	S	53,18	1,50
2633035	14-054-063-00073-003	101000	OLIVAR-SIN VARIEDAD	S	55,42	0,74

**Porcentaje de superficie determinada en Red Natura 2000****PUNTOS:** 4,00 100.0%

<b>REF.</b>	<b>REFERENCIA SIGPAC</b>	<b>CULTIVO</b>	<b>DESCRIPCIÓN CULTIVO</b>	<b>S/R</b>	<b>SUP. COMPROM.</b> <b>(ha)</b>	<b>SUP. CUMPLE</b> <b>(ha)</b>
2633033	14-047-022-00046-001	101000	OLIVAR-SIN VARIEDAD	S	1,40	1,40
2633040	14-047-022-00047-001	101000	OLIVAR-SIN VARIEDAD	S	1,72	1,72
2633039	14-047-023-00126-001	101000	OLIVAR-SIN VARIEDAD	S	2,70	2,70
2633036	14-047-023-00141-001	101000	OLIVAR-SIN VARIEDAD	S	4,17	4,17
2633034	14-054-063-00067-005	101000	OLIVAR-SIN VARIEDAD	S	2,64	2,64
2633038	14-054-063-00067-007	101000	OLIVAR-SIN VARIEDAD	S	0,20	0,20
2633037	14-054-063-00073-001	101000	OLIVAR-SIN VARIEDAD	S	1,50	1,50
2633035	14-054-063-00073-003	101000	OLIVAR-SIN VARIEDAD	S	0,74	0,74



<u>APELLIDOS Y NOMBRE / RAZÓN SOCIAL</u>		<u>NIF</u>	<u>EXPEDIENTE</u>	<u>SUP. COMPROMETIDA</u>				
				<u>(ha)</u>				
PEDRAJAS SAEZ TADEA		75680365S	3040109	5.46				
<b>RESOLUCIÓN</b>								
<b>ADMITIDO</b>								
<b>IMPORTE POR ANUALIDAD</b>								
		<b>2015</b>	<b>2016</b>	<b>2017</b>	<b>2018</b>	<b>2019</b>		
<b>IMPORTE MÁXIMO SUBVENCIONABLE</b>		623,20 €	623,20 €	623,20 €	623,20 €	623,20 €		
<b>IMPORTE MEDIO DE TRANSFERENCIA (€/ha)</b>		114,14 €	114,14 €	114,14 €	114,14 €	114,14 €		
<b>RECINTOS COMPROMETIDOS</b>								
<u>REF.</u>	<u>REFERENCIA SIGPAC</u>	<u>CULTIVO</u>	<u>DESCRIPCIÓN CULTIVO</u>	<u>PEND. MEDIA</u>	<u>SUP. DEC. ADMIN.</u>	<u>SUP. CERT.</u>	<u>SUP. CAMPO</u>	<u>SUP. COMPROM.</u>
				<u>S/R</u>	<u>(%)</u>	<u>(ha)</u>	<u>(ha)</u>	<u>(ha)</u>
2397070	14-054-035-00027-002	101000	OLIVAR-SIN VARIEDAD	S	23,50	0,44	0,44	0,44
2397071	14-054-035-00039-001	101000	OLIVAR-SIN VARIEDAD	S	39,01	3,00	3,00	3,00
2397072	14-054-035-00043-002	101000	OLIVAR-SIN VARIEDAD	S	32,35	2,02	2,02	2,02

### RESUMEN CRITERIOS DE SELECCIÓN

<b>10.1.12 Agricultura de montaña con orientación ecológica en olivar</b>		<b>PUNTOS: 10,00</b>	
		<b>PUNTOS</b>	
Solicitantes de la medida 11, específica para la conversión o mantenimiento en agricultura ecológica		3,00	S
Porcentaje de superficie determinada en zonas con limitaciones naturales u otras limitaciones específicas ubicadas en las zonas de montaña		4,00	100.0%
Porcentaje de superficie determinada situada en zonas RAMSAR		0,00	0.0%
Porcentaje de superficie determinada en zonas vulnerables a la contaminación por nitratos		0,00	0.0%
Mayor pendiente media		3,00	35.3%
Porcentaje de superficie determinada en Red Natura 2000		0,00	0.0%



**DETALLE CRITERIOS DE SELECCIÓN****10.1.12 Agricultura de montaña con orientación ecológica en olivar****PUNTOS:** 10,00**Solicitantes de la medida 11, específica para la conversión o mantenimiento en agricultura ecológica****PUNTOS:** 3,00 S**Porcentaje de superficie determinada en zonas con limitaciones naturales u otras limitaciones específicas ubicadas en las zonas de montaña****PUNTOS:** 4,00 100.0%

<u>REF.</u>	<u>REFERENCIA SIGPAC</u>	<u>CULTIVO</u>	<u>DESCRIPCIÓN CULTIVO</u>	<u>S/R</u>	<u>SUP. COMPROM.</u> <u>(ha)</u>	<u>SUP. CUMPLE</u> <u>(ha)</u>
2397070	14-054-035-00027-002	101000	OLIVAR-SIN VARIEDAD	S	0,44	0,44
2397071	14-054-035-00039-001	101000	OLIVAR-SIN VARIEDAD	S	3,00	3,00
2397072	14-054-035-00043-002	101000	OLIVAR-SIN VARIEDAD	S	2,02	2,02

**Porcentaje de superficie determinada situada en zonas RAMSAR****PUNTOS:** 0,00 0.0%

<u>REF.</u>	<u>REFERENCIA SIGPAC</u>	<u>CULTIVO</u>	<u>DESCRIPCIÓN CULTIVO</u>	<u>S/R</u>	<u>SUP. COMPROM.</u> <u>(ha)</u>	<u>SUP. CUMPLE</u> <u>(ha)</u>
2397070	14-054-035-00027-002	101000	OLIVAR-SIN VARIEDAD	S	0,44	0,00
2397071	14-054-035-00039-001	101000	OLIVAR-SIN VARIEDAD	S	3,00	0,00
2397072	14-054-035-00043-002	101000	OLIVAR-SIN VARIEDAD	S	2,02	0,00

**Porcentaje de superficie determinada en zonas vulnerables a la contaminación por nitratos****PUNTOS:** 0,00 0.0%

<u>REF.</u>	<u>REFERENCIA SIGPAC</u>	<u>CULTIVO</u>	<u>DESCRIPCIÓN CULTIVO</u>	<u>S/R</u>	<u>SUP. COMPROM.</u> <u>(ha)</u>	<u>SUP. CUMPLE</u> <u>(ha)</u>
2397070	14-054-035-00027-002	101000	OLIVAR-SIN VARIEDAD	S	0,44	0,00
2397071	14-054-035-00039-001	101000	OLIVAR-SIN VARIEDAD	S	3,00	0,00
2397072	14-054-035-00043-002	101000	OLIVAR-SIN VARIEDAD	S	2,02	0,00

**Mayor pendiente media****PUNTOS:** 3,00 35.3%

<u>REF.</u>	<u>REFERENCIA SIGPAC</u>	<u>CULTIVO</u>	<u>DESCRIPCIÓN CULTIVO</u>	<u>S/R</u>	<u>PENDIENTE MEDIA (%)</u>	<u>SUP. COMPROM.</u> <u>(ha)</u>
2397070	14-054-035-00027-002	101000	OLIVAR-SIN VARIEDAD	S	23,50	0,44
2397071	14-054-035-00039-001	101000	OLIVAR-SIN VARIEDAD	S	39,01	3,00
2397072	14-054-035-00043-002	101000	OLIVAR-SIN VARIEDAD	S	32,35	2,02

**Porcentaje de superficie determinada en Red Natura 2000****PUNTOS:** 0,00 0.0%

<u>REF.</u>	<u>REFERENCIA SIGPAC</u>	<u>CULTIVO</u>	<u>DESCRIPCIÓN CULTIVO</u>	<u>S/R</u>	<u>SUP. COMPROM.</u> <u>(ha)</u>	<u>SUP. CUMPLE</u> <u>(ha)</u>
2397070	14-054-035-00027-002	101000	OLIVAR-SIN VARIEDAD	S	0,44	0,00
2397071	14-054-035-00039-001	101000	OLIVAR-SIN VARIEDAD	S	3,00	0,00
2397072	14-054-035-00043-002	101000	OLIVAR-SIN VARIEDAD	S	2,02	0,00



<u>APELLIDOS Y NOMBRE / RAZÓN SOCIAL</u>		<u>NIF</u>	<u>EXPEDIENTE</u>	<u>SUP. COMPROMETIDA</u>				
				<u>(ha)</u>				
PEDRAZA POZO ANGELES		30174764Y	3007037	3.35				
<b>RESOLUCIÓN</b>								
<b>ADMITIDO</b>								
<b>IMPORTE POR ANUALIDAD</b>								
		<b>2015</b>	<b>2016</b>	<b>2017</b>	<b>2018</b>	<b>2019</b>		
<b>IMPORTE MÁXIMO SUBVENCIONABLE</b>		382,37 €	382,37 €	382,37 €	382,37 €	382,37 €		
<b>IMPORTE MEDIO DE TRANSFERENCIA (€/ha)</b>		114,14 €	114,14 €	114,14 €	114,14 €	114,14 €		
<b>RECINTOS COMPROMETIDOS</b>								
<u>REF.</u>	<u>REFERENCIA SIGPAC</u>	<u>CULTIVO</u>	<u>DESCRIPCIÓN CULTIVO</u>	<u>PEND. MEDIA</u>	<u>SUP. DEC. ADMIN.</u>	<u>SUP. CERT.</u>	<u>SUP. CAMPO</u>	<u>SUP. COMPROM.</u>
				<u>S/R</u>	<u>(%)</u>	<u>(ha)</u>	<u>(ha)</u>	<u>(ha)</u>
2391702	14-054-031-00029-001	101000	OLIVAR-SIN VARIEDAD	S	35,68	3,35	3,35	3,35

### RESUMEN CRITERIOS DE SELECCIÓN

<b>10.1.12 Agricultura de montaña con orientación ecológica en olivar</b>		<b>PUNTOS: 10,00</b>	
		<b>PUNTOS</b>	
Solicitantes de la medida 11, específica para la conversión o mantenimiento en agricultura ecológica		3,00	S
Porcentaje de superficie determinada en zonas con limitaciones naturales u otras limitaciones específicas ubicadas en las zonas de montaña		4,00	100.0%
Porcentaje de superficie determinada situada en zonas RAMSAR		0,00	0.0%
Porcentaje de superficie determinada en zonas vulnerables a la contaminación por nitratos		0,00	0.0%
Mayor pendiente media		3,00	35.68%
Porcentaje de superficie determinada en Red Natura 2000		0,00	0.0%





**DETALLE CRITERIOS DE SELECCIÓN****10.1.12 Agricultura de montaña con orientación ecológica en olivar PUNTOS: 10,00****Solicitantes de la medida 11, específica para la conversión o mantenimiento en agricultura ecológica PUNTOS: 3,00 S****Porcentaje de superficie determinada en zonas con limitaciones naturales u otras limitaciones específicas ubicadas en las zonas de montaña PUNTOS: 4,00 100.0%**

<u>REF.</u>	<u>REFERENCIA SIGPAC</u>	<u>CULTIVO DESCRIPCIÓN CULTIVO</u>	<u>S/R</u>	<u>SUP. COMPROM. (ha)</u>	<u>SUP. CUMPLE (ha)</u>
2391702	14-054-031-00029-001	101000 OLIVAR-SIN VARIEDAD	S	3,35	3,35

**Porcentaje de superficie determinada situada en zonas RAMSAR PUNTOS: 0,00 0.0%**

<u>REF.</u>	<u>REFERENCIA SIGPAC</u>	<u>CULTIVO DESCRIPCIÓN CULTIVO</u>	<u>S/R</u>	<u>SUP. COMPROM. (ha)</u>	<u>SUP. CUMPLE (ha)</u>
2391702	14-054-031-00029-001	101000 OLIVAR-SIN VARIEDAD	S	3,35	0,00

**Porcentaje de superficie determinada en zonas vulnerables a la contaminación por nitratos PUNTOS: 0,00 0.0%**

<u>REF.</u>	<u>REFERENCIA SIGPAC</u>	<u>CULTIVO DESCRIPCIÓN CULTIVO</u>	<u>S/R</u>	<u>SUP. COMPROM. (ha)</u>	<u>SUP. CUMPLE (ha)</u>
2391702	14-054-031-00029-001	101000 OLIVAR-SIN VARIEDAD	S	3,35	0,00

**Mayor pendiente media PUNTOS: 3,00 35.68%**

<u>REF.</u>	<u>REFERENCIA SIGPAC</u>	<u>CULTIVO DESCRIPCIÓN CULTIVO</u>	<u>S/R</u>	<u>PENDIENTE MEDIA (%)</u>	<u>SUP. COMPROM. (ha)</u>
2391702	14-054-031-00029-001	101000 OLIVAR-SIN VARIEDAD	S	35,68	3,35

**Porcentaje de superficie determinada en Red Natura 2000 PUNTOS: 0,00 0.0%**

<u>REF.</u>	<u>REFERENCIA SIGPAC</u>	<u>CULTIVO DESCRIPCIÓN CULTIVO</u>	<u>S/R</u>	<u>SUP. COMPROM. (ha)</u>	<u>SUP. CUMPLE (ha)</u>
2391702	14-054-031-00029-001	101000 OLIVAR-SIN VARIEDAD	S	3,35	0,00



				<b>SUP. COMPROMETIDA</b>					
<b>APELLIDOS Y NOMBRE / RAZÓN SOCIAL</b>			<b>NIF</b>	<b>EXPEDIENTE</b>	<b>(ha)</b>				
PELAEZ JORDANO SOLEDAD			30034292H	3043156	42.54				
<b>RESOLUCIÓN ADMITIDO</b>									
<b>IMPORTES POR ANUALIDAD</b>									
			<b>2015</b>	<b>2016</b>	<b>2017</b>	<b>2018</b>	<b>2019</b>		
<b>IMPORTE MÁXIMO SUBVENCIONABLE</b>			4.739,09 €	4.739,09 €	4.739,09 €	4.739,09 €	4.739,09 €		
<b>IMPORTE MEDIO DE TRANSFERENCIA (€/ha)</b>			111,40 €	111,40 €	111,40 €	111,40 €	111,40 €		
<b>RECINTOS COMPROMETIDOS</b>									
<b>REF.</b>	<b>REFERENCIA SIGPAC</b>	<b>CULTIVO</b>	<b>DESCRIPCIÓN CULTIVO</b>	<b>S/R</b>	<b>PEND. MEDIA (%)</b>	<b>SUP. DEC. ADMIN. (ha)</b>	<b>SUP. CERT. (ha)</b>	<b>SUP. CAMPO (ha)</b>	<b>SUP. COMPROM. (ha)</b>
2664117	14-054-063-00055-002	101000	OLIVAR-SIN VARIEDAD	S	61,53	0,72	0,73		0,72
2664118	14-054-063-00054-005	101000	OLIVAR-SIN VARIEDAD	S	42,64	0,01	0,01		0,01
2664119	14-047-010-00027-008	101000	OLIVAR-SIN VARIEDAD	S	29,52	0,25	0,25		0,25
2664120	14-054-063-00052-003	101000	OLIVAR-SIN VARIEDAD	S	52,38	7,03	7,09		7,03
2664121	14-054-063-00052-002	101000	OLIVAR-SIN VARIEDAD	S	59,29	6,92	6,93		6,92
2664122	14-054-063-00054-001	101000	OLIVAR-SIN VARIEDAD	S	63,85	5,76	5,76		5,76
2664123	14-054-063-00070-001	101000	OLIVAR-SIN VARIEDAD	S	68,28	1,79	1,79		1,79
2664124	14-054-063-00055-001	101000	OLIVAR-SIN VARIEDAD	S	66,59	0,88	0,88		0,88
2664125	14-054-063-00054-006	101000	OLIVAR-SIN VARIEDAD	S	57,14	2,52	2,52		2,52
2664126	14-054-063-00055-002	101000	OLIVAR-SIN VARIEDAD	S	61,53	1,50	1,53		1,50
2664127	14-047-010-00027-005	101000	OLIVAR-SIN VARIEDAD	S	37,22	15,16	15,16		15,16

**RESUMEN CRITERIOS DE SELECCIÓN****10.1.12 Agricultura de montaña con orientación ecológica en olivar****PUNTOS: 14,00**

	<b>PUNTOS</b>	
<b>Solicitantes de la medida 11, específica para la conversión o mantenimiento en agricultura ecológica</b>	3,00	S
<b>Porcentaje de superficie determinada en zonas con limitaciones naturales u otras limitaciones específicas ubicadas en las zonas de montaña</b>	4,00	100.0%
<b>Porcentaje de superficie determinada situada en zonas RAMSAR</b>	0,00	0.0%
<b>Porcentaje de superficie determinada en zonas vulnerables a la contaminación por nitratos</b>	0,00	0.0%
<b>Mayor pendiente media</b>	3,00	51.24%
<b>Porcentaje de superficie determinada en Red Natura 2000</b>	4,00	100.0%



**DETALLE CRITERIOS DE SELECCIÓN****10.1.12 Agricultura de montaña con orientación ecológica en olivar****PUNTOS:** 14,00**Solicitantes de la medida 11, específica para la conversión o mantenimiento en agricultura ecológica****PUNTOS:** 3,00 S**Porcentaje de superficie determinada en zonas con limitaciones naturales u otras limitaciones específicas ubicadas en las zonas de montaña****PUNTOS:** 4,00 100.0%

<u>REF.</u>	<u>REFERENCIA SIGPAC</u>	<u>CULTIVO DESCRIPCIÓN CULTIVO</u>	<u>S/R</u>	<u>SUP. COMPROM.</u> <u>(ha)</u>	<u>SUP. CUMPLE</u> <u>(ha)</u>
2664127	14-047-010-00027-005	101000 OLIVAR-SIN VARIEDAD	S	15,16	15,16
2664119	14-047-010-00027-008	101000 OLIVAR-SIN VARIEDAD	S	0,25	0,25
2664121	14-054-063-00052-002	101000 OLIVAR-SIN VARIEDAD	S	6,92	6,92
2664120	14-054-063-00052-003	101000 OLIVAR-SIN VARIEDAD	S	7,03	7,03
2664122	14-054-063-00054-001	101000 OLIVAR-SIN VARIEDAD	S	5,76	5,76
2664118	14-054-063-00054-005	101000 OLIVAR-SIN VARIEDAD	S	0,01	0,01
2664125	14-054-063-00054-006	101000 OLIVAR-SIN VARIEDAD	S	2,52	2,52
2664124	14-054-063-00055-001	101000 OLIVAR-SIN VARIEDAD	S	0,88	0,88
2664126	14-054-063-00055-002	101000 OLIVAR-SIN VARIEDAD	S	1,50	1,50
2664117	14-054-063-00055-002	101000 OLIVAR-SIN VARIEDAD	S	0,72	0,72
2664123	14-054-063-00070-001	101000 OLIVAR-SIN VARIEDAD	S	1,79	1,79

**Porcentaje de superficie determinada situada en zonas RAMSAR****PUNTOS:** 0,00 0.0%

<u>REF.</u>	<u>REFERENCIA SIGPAC</u>	<u>CULTIVO DESCRIPCIÓN CULTIVO</u>	<u>S/R</u>	<u>SUP. COMPROM.</u> <u>(ha)</u>	<u>SUP. CUMPLE</u> <u>(ha)</u>
2664127	14-047-010-00027-005	101000 OLIVAR-SIN VARIEDAD	S	15,16	0,00
2664119	14-047-010-00027-008	101000 OLIVAR-SIN VARIEDAD	S	0,25	0,00
2664121	14-054-063-00052-002	101000 OLIVAR-SIN VARIEDAD	S	6,92	0,00
2664120	14-054-063-00052-003	101000 OLIVAR-SIN VARIEDAD	S	7,03	0,00
2664122	14-054-063-00054-001	101000 OLIVAR-SIN VARIEDAD	S	5,76	0,00
2664118	14-054-063-00054-005	101000 OLIVAR-SIN VARIEDAD	S	0,01	0,00
2664125	14-054-063-00054-006	101000 OLIVAR-SIN VARIEDAD	S	2,52	0,00
2664124	14-054-063-00055-001	101000 OLIVAR-SIN VARIEDAD	S	0,88	0,00
2664126	14-054-063-00055-002	101000 OLIVAR-SIN VARIEDAD	S	1,50	0,00
2664117	14-054-063-00055-002	101000 OLIVAR-SIN VARIEDAD	S	0,72	0,00
2664123	14-054-063-00070-001	101000 OLIVAR-SIN VARIEDAD	S	1,79	0,00

**Porcentaje de superficie determinada en zonas vulnerables a la contaminación por nitratos****PUNTOS:** 0,00 0.0%

<u>REF.</u>	<u>REFERENCIA SIGPAC</u>	<u>CULTIVO DESCRIPCIÓN CULTIVO</u>	<u>S/R</u>	<u>SUP. COMPROM.</u> <u>(ha)</u>	<u>SUP. CUMPLE</u> <u>(ha)</u>
2664127	14-047-010-00027-005	101000 OLIVAR-SIN VARIEDAD	S	15,16	0,00
2664119	14-047-010-00027-008	101000 OLIVAR-SIN VARIEDAD	S	0,25	0,00
2664121	14-054-063-00052-002	101000 OLIVAR-SIN VARIEDAD	S	6,92	0,00
2664120	14-054-063-00052-003	101000 OLIVAR-SIN VARIEDAD	S	7,03	0,00
2664122	14-054-063-00054-001	101000 OLIVAR-SIN VARIEDAD	S	5,76	0,00
2664118	14-054-063-00054-005	101000 OLIVAR-SIN VARIEDAD	S	0,01	0,00
2664125	14-054-063-00054-006	101000 OLIVAR-SIN VARIEDAD	S	2,52	0,00
2664124	14-054-063-00055-001	101000 OLIVAR-SIN VARIEDAD	S	0,88	0,00
2664117	14-054-063-00055-002	101000 OLIVAR-SIN VARIEDAD	S	0,72	0,00
2664126	14-054-063-00055-002	101000 OLIVAR-SIN VARIEDAD	S	1,50	0,00
2664123	14-054-063-00070-001	101000 OLIVAR-SIN VARIEDAD	S	1,79	0,00

**Mayor pendiente media****PUNTOS:** 3,00 51.24%

<u>REF.</u>	<u>REFERENCIA SIGPAC</u>	<u>CULTIVO DESCRIPCIÓN CULTIVO</u>	<u>S/R</u>	<u>PENDIENTE MEDIA (%)</u>	<u>SUP. COMPROM.</u> <u>(ha)</u>
-------------	--------------------------	------------------------------------	------------	----------------------------	-------------------------------------

REF.	REFERENCIA SIGPAC	CULTIVO	DESCRIPCIÓN CULTIVO	S/R	PENDIENTE	SUP.
					MEDIA (%)	COMPROM. (ha)
2664127	14-047-010-00027-005	101000	OLIVAR-SIN VARIEDAD	S	37,22	15,16
2664119	14-047-010-00027-008	101000	OLIVAR-SIN VARIEDAD	S	29,52	0,25
2664121	14-054-063-00052-002	101000	OLIVAR-SIN VARIEDAD	S	59,29	6,92
2664120	14-054-063-00052-003	101000	OLIVAR-SIN VARIEDAD	S	52,38	7,03
2664122	14-054-063-00054-001	101000	OLIVAR-SIN VARIEDAD	S	63,85	5,76
2664118	14-054-063-00054-005	101000	OLIVAR-SIN VARIEDAD	S	42,64	0,01
2664125	14-054-063-00054-006	101000	OLIVAR-SIN VARIEDAD	S	57,14	2,52
2664124	14-054-063-00055-001	101000	OLIVAR-SIN VARIEDAD	S	66,59	0,88
2664126	14-054-063-00055-002	101000	OLIVAR-SIN VARIEDAD	S	61,53	1,50
2664117	14-054-063-00055-002	101000	OLIVAR-SIN VARIEDAD	S	61,53	0,72
2664123	14-054-063-00070-001	101000	OLIVAR-SIN VARIEDAD	S	68,28	1,79

## Porcentaje de superficie determinada en Red Natura 2000

PUNTOS: 4,00 100.0%

REF.	REFERENCIA SIGPAC	CULTIVO	DESCRIPCIÓN CULTIVO	S/R	SUP.	SUP.
					COMPROM. (ha)	CUMPLE (ha)
2664127	14-047-010-00027-005	101000	OLIVAR-SIN VARIEDAD	S	15,16	15,16
2664119	14-047-010-00027-008	101000	OLIVAR-SIN VARIEDAD	S	0,25	0,25
2664121	14-054-063-00052-002	101000	OLIVAR-SIN VARIEDAD	S	6,92	6,92
2664120	14-054-063-00052-003	101000	OLIVAR-SIN VARIEDAD	S	7,03	7,03
2664122	14-054-063-00054-001	101000	OLIVAR-SIN VARIEDAD	S	5,76	5,76
2664118	14-054-063-00054-005	101000	OLIVAR-SIN VARIEDAD	S	0,01	0,01
2664125	14-054-063-00054-006	101000	OLIVAR-SIN VARIEDAD	S	2,52	2,52
2664124	14-054-063-00055-001	101000	OLIVAR-SIN VARIEDAD	S	0,88	0,88
2664117	14-054-063-00055-002	101000	OLIVAR-SIN VARIEDAD	S	0,72	0,72
2664126	14-054-063-00055-002	101000	OLIVAR-SIN VARIEDAD	S	1,50	1,50
2664123	14-054-063-00070-001	101000	OLIVAR-SIN VARIEDAD	S	1,79	1,79



<u>APELLIDOS Y NOMBRE / RAZÓN SOCIAL</u>		<u>NIF</u>	<u>EXPEDIENTE</u>	<u>SUP. COMPROMETIDA</u>				
				<u>(ha)</u>				
PEÑAMELARIA C.B.		E14834063	3045905	24.16				
<b>RESOLUCIÓN</b>								
<b>ADMITIDO</b>								
<b>IMPORTE POR ANUALIDAD</b>								
		<u>2015</u>	<u>2016</u>	<u>2017</u>	<u>2018</u>	<u>2019</u>		
<b>IMPORTE MÁXIMO SUBVENCIONABLE</b>		2.757,62 €	2.757,62 €	2.757,62 €	2.757,62 €	2.757,62 €		
<b>IMPORTE MEDIO DE TRANSFERENCIA (€/ha)</b>		114,14 €	114,14 €	114,14 €	114,14 €	114,14 €		
<b>RECINTOS COMPROMETIDOS</b>								
<u>REF.</u>	<u>REFERENCIA SIGPAC</u>	<u>CULTIVO</u>	<u>DESCRIPCIÓN CULTIVO</u>	<u>PEND. MEDIA</u>	<u>SUP. DEC. ADMIN.</u>	<u>SUP. CERT.</u>	<u>SUP. CAMPO</u>	<u>SUP. COMPROM.</u>
				<u>S/R</u>	<u>(%)</u>	<u>(ha)</u>	<u>(ha)</u>	<u>(ha)</u>
2703132	14-900-087-00003-013	101000	OLIVAR-SIN VARIEDAD	S	32,39	20,79	20,79	20,79
2703133	14-900-087-00003-008	101000	OLIVAR-SIN VARIEDAD	S	20,94	3,37	3,37	3,37

**RESUMEN CRITERIOS DE SELECCIÓN**

<b>10.1.12 Agricultura de montaña con orientación ecológica en olivar</b>		<b>PUNTOS: 14,00</b>	
		<b>PUNTOS</b>	
Solicitantes de la medida 11, específica para la conversión o mantenimiento en agricultura ecológica		3,00	S
Porcentaje de superficie determinada en zonas con limitaciones naturales u otras limitaciones específicas ubicadas en las zonas de montaña		0,00	0.0%
Porcentaje de superficie determinada situada en zonas RAMSAR		0,00	0.0%
Porcentaje de superficie determinada en zonas vulnerables a la contaminación por nitratos		4,00	100.0%
Mayor pendiente media		3,00	30.79%
Porcentaje de superficie determinada en Red Natura 2000		4,00	100.0%



**DETALLE CRITERIOS DE SELECCIÓN****10.1.12 Agricultura de montaña con orientación ecológica en olivar****PUNTOS: 14,00****Solicitantes de la medida 11, específica para la conversión o mantenimiento en agricultura ecológica****PUNTOS: 3,00 S****Porcentaje de superficie determinada en zonas con limitaciones naturales u otras limitaciones específicas ubicadas en las zonas de montaña****PUNTOS: 0,00 0.0%**

<u>REF.</u>	<u>REFERENCIA SIGPAC</u>	<u>CULTIVO</u>	<u>DESCRIPCIÓN CULTIVO</u>	<u>S/R</u>	<u>SUP. COMPROM.</u> <u>(ha)</u>	<u>SUP. CUMPLE</u> <u>(ha)</u>
2703133	14-900-087-00003-008	101000	OLIVAR-SIN VARIEDAD	S	3,37	0,00
2703132	14-900-087-00003-013	101000	OLIVAR-SIN VARIEDAD	S	20,79	0,00

**Porcentaje de superficie determinada situada en zonas RAMSAR****PUNTOS: 0,00 0.0%**

<u>REF.</u>	<u>REFERENCIA SIGPAC</u>	<u>CULTIVO</u>	<u>DESCRIPCIÓN CULTIVO</u>	<u>S/R</u>	<u>SUP. COMPROM.</u> <u>(ha)</u>	<u>SUP. CUMPLE</u> <u>(ha)</u>
2703133	14-900-087-00003-008	101000	OLIVAR-SIN VARIEDAD	S	3,37	0,00
2703132	14-900-087-00003-013	101000	OLIVAR-SIN VARIEDAD	S	20,79	0,00

**Porcentaje de superficie determinada en zonas vulnerables a la contaminación por nitratos****PUNTOS: 4,00 100.0%**

<u>REF.</u>	<u>REFERENCIA SIGPAC</u>	<u>CULTIVO</u>	<u>DESCRIPCIÓN CULTIVO</u>	<u>S/R</u>	<u>SUP. COMPROM.</u> <u>(ha)</u>	<u>SUP. CUMPLE</u> <u>(ha)</u>
2703133	14-900-087-00003-008	101000	OLIVAR-SIN VARIEDAD	S	3,37	3,37
2703132	14-900-087-00003-013	101000	OLIVAR-SIN VARIEDAD	S	20,79	20,79

**Mayor pendiente media****PUNTOS: 3,00 30.79%**

<u>REF.</u>	<u>REFERENCIA SIGPAC</u>	<u>CULTIVO</u>	<u>DESCRIPCIÓN CULTIVO</u>	<u>S/R</u>	<u>PENDIENTE MEDIA (%)</u>	<u>SUP. COMPROM.</u> <u>(ha)</u>
2703133	14-900-087-00003-008	101000	OLIVAR-SIN VARIEDAD	S	20,94	3,37
2703132	14-900-087-00003-013	101000	OLIVAR-SIN VARIEDAD	S	32,39	20,79

**Porcentaje de superficie determinada en Red Natura 2000****PUNTOS: 4,00 100.0%**

<u>REF.</u>	<u>REFERENCIA SIGPAC</u>	<u>CULTIVO</u>	<u>DESCRIPCIÓN CULTIVO</u>	<u>S/R</u>	<u>SUP. COMPROM.</u> <u>(ha)</u>	<u>SUP. CUMPLE</u> <u>(ha)</u>
2703133	14-900-087-00003-008	101000	OLIVAR-SIN VARIEDAD	S	3,37	3,37
2703132	14-900-087-00003-013	101000	OLIVAR-SIN VARIEDAD	S	20,79	20,79



<u>APELLIDOS Y NOMBRE / RAZÓN SOCIAL</u>	<u>NIF</u>	<u>EXPEDIENTE</u>	<u>SUP. COMPROMETIDA (ha)</u>
PEÑON DEL CORDOBES, C.B.	E14634745	3038845	14.33

**RESOLUCIÓN  
ADMITIDO**

**IMPORTE POR ANUALIDAD**

	<u>2015</u>	<u>2016</u>	<u>2017</u>	<u>2018</u>	<u>2019</u>
IMPORTE MÁXIMO SUBVENCIONABLE	1.635,63 €	1.635,63 €	1.635,63 €	1.635,63 €	1.635,63 €
IMPORTE MEDIO DE TRANSFERENCIA (€/ha)	114,14 €	114,14 €	114,14 €	114,14 €	114,14 €

**RECINTOS COMPROMETIDOS**

<u>REF.</u>	<u>REFERENCIA SIGPAC</u>	<u>CULTIVO</u>	<u>DESCRIPCIÓN CULTIVO</u>	<u>S/R</u>	<u>PEND. MEDIA (%)</u>	<u>SUP. DEC. ADMIN. (ha)</u>	<u>SUP. CERT. (ha)</u>	<u>SUP. CAMPO (ha)</u>	<u>SUP. COMPROM. (ha)</u>
2292379	14-013-031-00065-001	101000	OLIVAR-SIN VARIEDAD	S	32,03	1,13	1,13		1,13
2292380	14-013-031-00063-002	101000	OLIVAR-SIN VARIEDAD	S	25,37	3,68	3,68		3,67
2292381	14-013-031-00069-003	101000	OLIVAR-SIN VARIEDAD	S	20,35	0,22	0,22		0,22
2292382	14-013-031-00064-002	101000	OLIVAR-SIN VARIEDAD	S	20,81	4,85	4,85		4,85
2292383	14-013-031-00066-001	101000	OLIVAR-SIN VARIEDAD	S	34,52	2,36	2,36		2,36
2292384	14-013-023-00192-002	101000	OLIVAR-SIN VARIEDAD	S	28,83	1,80	1,87		1,80
2292385	14-013-031-00056-003	101000	OLIVAR-SIN VARIEDAD	S	26,31	0,30	0,30		0,30

**RESUMEN CRITERIOS DE SELECCIÓN**

**10.1.12 Agricultura de montaña con orientación ecológica en olivar**

**PUNTOS: 13,87**

	<u>PUNTOS</u>	
Solicitantes de la medida 11, específica para la conversión o mantenimiento en agricultura ecológica	3,00	S
Porcentaje de superficie determinada en zonas con limitaciones naturales u otras limitaciones específicas ubicadas en las zonas de montaña	4,00	100.0%
Porcentaje de superficie determinada situada en zonas RAMSAR	0,00	0.0%
Porcentaje de superficie determinada en zonas vulnerables a la contaminación por nitratos	0,00	0.0%
Mayor pendiente media	3,00	26.24%
Porcentaje de superficie determinada en Red Natura 2000	3,87	87.44%



**DETALLE CRITERIOS DE SELECCIÓN****10.1.12 Agricultura de montaña con orientación ecológica en olivar****PUNTOS:** 13,87**Solicitantes de la medida 11, específica para la conversión o mantenimiento en agricultura ecológica****PUNTOS:** 3,00 S**Porcentaje de superficie determinada en zonas con limitaciones naturales u otras limitaciones específicas ubicadas en las zonas de montaña****PUNTOS:** 4,00 100.0%

<u>REF.</u>	<u>REFERENCIA SIGPAC</u>	<u>CULTIVO DESCRIPCIÓN CULTIVO</u>	<u>S/R</u>	<u>SUP. COMPROM.</u> <u>(ha)</u>	<u>SUP. CUMPLE</u> <u>(ha)</u>
2292384	14-013-023-00192-002	101000 OLIVAR-SIN VARIEDAD	S	1,80	1,80
2292385	14-013-031-00056-003	101000 OLIVAR-SIN VARIEDAD	S	0,30	0,30
2292380	14-013-031-00063-002	101000 OLIVAR-SIN VARIEDAD	S	3,67	3,67
2292382	14-013-031-00064-002	101000 OLIVAR-SIN VARIEDAD	S	4,85	4,85
2292379	14-013-031-00065-001	101000 OLIVAR-SIN VARIEDAD	S	1,13	1,13
2292383	14-013-031-00066-001	101000 OLIVAR-SIN VARIEDAD	S	2,36	2,36
2292381	14-013-031-00069-003	101000 OLIVAR-SIN VARIEDAD	S	0,22	0,22

**Porcentaje de superficie determinada situada en zonas RAMSAR****PUNTOS:** 0,00 0.0%

<u>REF.</u>	<u>REFERENCIA SIGPAC</u>	<u>CULTIVO DESCRIPCIÓN CULTIVO</u>	<u>S/R</u>	<u>SUP. COMPROM.</u> <u>(ha)</u>	<u>SUP. CUMPLE</u> <u>(ha)</u>
2292384	14-013-023-00192-002	101000 OLIVAR-SIN VARIEDAD	S	1,80	0,00
2292385	14-013-031-00056-003	101000 OLIVAR-SIN VARIEDAD	S	0,30	0,00
2292380	14-013-031-00063-002	101000 OLIVAR-SIN VARIEDAD	S	3,67	0,00
2292382	14-013-031-00064-002	101000 OLIVAR-SIN VARIEDAD	S	4,85	0,00
2292379	14-013-031-00065-001	101000 OLIVAR-SIN VARIEDAD	S	1,13	0,00
2292383	14-013-031-00066-001	101000 OLIVAR-SIN VARIEDAD	S	2,36	0,00
2292381	14-013-031-00069-003	101000 OLIVAR-SIN VARIEDAD	S	0,22	0,00

**Porcentaje de superficie determinada en zonas vulnerables a la contaminación por nitratos****PUNTOS:** 0,00 0.0%

<u>REF.</u>	<u>REFERENCIA SIGPAC</u>	<u>CULTIVO DESCRIPCIÓN CULTIVO</u>	<u>S/R</u>	<u>SUP. COMPROM.</u> <u>(ha)</u>	<u>SUP. CUMPLE</u> <u>(ha)</u>
2292384	14-013-023-00192-002	101000 OLIVAR-SIN VARIEDAD	S	1,80	0,00
2292385	14-013-031-00056-003	101000 OLIVAR-SIN VARIEDAD	S	0,30	0,00
2292380	14-013-031-00063-002	101000 OLIVAR-SIN VARIEDAD	S	3,67	0,00
2292382	14-013-031-00064-002	101000 OLIVAR-SIN VARIEDAD	S	4,85	0,00
2292379	14-013-031-00065-001	101000 OLIVAR-SIN VARIEDAD	S	1,13	0,00
2292383	14-013-031-00066-001	101000 OLIVAR-SIN VARIEDAD	S	2,36	0,00
2292381	14-013-031-00069-003	101000 OLIVAR-SIN VARIEDAD	S	0,22	0,00

**Mayor pendiente media****PUNTOS:** 3,00 26.24%

<u>REF.</u>	<u>REFERENCIA SIGPAC</u>	<u>CULTIVO DESCRIPCIÓN CULTIVO</u>	<u>S/R</u>	<u>PENDIENTE MEDIA (%)</u>	<u>SUP. COMPROM.</u> <u>(ha)</u>
2292384	14-013-023-00192-002	101000 OLIVAR-SIN VARIEDAD	S	28,83	1,80
2292385	14-013-031-00056-003	101000 OLIVAR-SIN VARIEDAD	S	26,31	0,30
2292380	14-013-031-00063-002	101000 OLIVAR-SIN VARIEDAD	S	25,37	3,67
2292382	14-013-031-00064-002	101000 OLIVAR-SIN VARIEDAD	S	20,81	4,85
2292379	14-013-031-00065-001	101000 OLIVAR-SIN VARIEDAD	S	32,03	1,13
2292383	14-013-031-00066-001	101000 OLIVAR-SIN VARIEDAD	S	34,52	2,36
2292381	14-013-031-00069-003	101000 OLIVAR-SIN VARIEDAD	S	20,35	0,22

**Porcentaje de superficie determinada en Red Natura 2000****PUNTOS:** 3,87 87.44%



<b>REF.</b>	<b>REFERENCIA SIGPAC</b>	<b>CULTIVO</b>	<b>DESCRIPCIÓN CULTIVO</b>	<b>S/R</b>	<b>SUP. COMPROM.</b> <b>(ha)</b>	<b>SUP. CUMPLE</b> <b>(ha)</b>
2292384	14-013-023-00192-002	101000	OLIVAR-SIN VARIEDAD	S	1,80	0,00
2292385	14-013-031-00056-003	101000	OLIVAR-SIN VARIEDAD	S	0,30	0,30
2292380	14-013-031-00063-002	101000	OLIVAR-SIN VARIEDAD	S	3,67	3,67
2292382	14-013-031-00064-002	101000	OLIVAR-SIN VARIEDAD	S	4,85	4,85
2292379	14-013-031-00065-001	101000	OLIVAR-SIN VARIEDAD	S	1,13	1,13
2292383	14-013-031-00066-001	101000	OLIVAR-SIN VARIEDAD	S	2,36	2,36
2292381	14-013-031-00069-003	101000	OLIVAR-SIN VARIEDAD	S	0,22	0,22



				<b>SUP. COMPROMETIDA</b>						
<b>APELLIDOS Y NOMBRE / RAZÓN SOCIAL</b>			<b>NIF</b>	<b>EXPEDIENTE</b>	<b>(ha)</b>					
PERALES PEDRAJAS ANGELA			75629552D	3033570	16.44					
<b>RESOLUCIÓN</b>										
<b>ADMITIDO</b>										
<b>IMPORTE POR ANUALIDAD</b>										
			<b>2015</b>	<b>2016</b>	<b>2017</b>	<b>2018</b>	<b>2019</b>			
<b>IMPORTE MÁXIMO SUBVENCIONABLE</b>			1.876,46 €	1.876,46 €	1.876,46 €	1.876,46 €	1.876,46 €			
<b>IMPORTE MEDIO DE TRANSFERENCIA (€/ha)</b>			114,14 €	114,14 €	114,14 €	114,14 €	114,14 €			
<b>RECINTOS COMPROMETIDOS</b>										
<b>REF.</b>	<b>REFERENCIA SIGPAC</b>	<b>CULTIVO</b>	<b>DESCRIPCIÓN CULTIVO</b>	<b>S/R</b>	<b>PEND. MEDIA (%)</b>	<b>SUP. DEC. ADMIN. (ha)</b>	<b>SUP. CERT. (ha)</b>	<b>SUP. CAMPO (ha)</b>	<b>SUP. COMPROM. (ha)</b>	
2399919	14-054-056-00056-001	101000	OLIVAR-SIN VARIEDAD	S	43,52	2,31	2,31		2,31	
2399920	14-047-002-00041-001	101000	OLIVAR-SIN VARIEDAD	S	42,22	1,16	1,16		1,16	
2399921	14-047-008-00052-002	101000	OLIVAR-SIN VARIEDAD	S	56,54	8,65	8,65		8,65	
2399922	14-047-008-00052-005	101000	OLIVAR-SIN VARIEDAD	S	52,30	0,24	0,24		0,24	
2399923	14-054-052-00047-001	101000	OLIVAR-SIN VARIEDAD	S	38,55	4,08	4,08		4,08	

**RESUMEN CRITERIOS DE SELECCIÓN**

<b>10.1.12 Agricultura de montaña con orientación ecológica en olivar</b>		<b>PUNTOS: 13,93</b>	
		<b>PUNTOS</b>	
<b>Solicitantes de la medida 11, específica para la conversión o mantenimiento en agricultura ecológica</b>		3,00	S
<b>Porcentaje de superficie determinada en zonas con limitaciones naturales u otras limitaciones específicas ubicadas en las zonas de montaña</b>		4,00	100.0%
<b>Porcentaje de superficie determinada situada en zonas RAMSAR</b>		0,00	0.0%
<b>Porcentaje de superficie determinada en zonas vulnerables a la contaminación por nitratos</b>		0,00	0.0%
<b>Mayor pendiente media</b>		3,00	49.17%
<b>Porcentaje de superficie determinada en Red Natura 2000</b>		3,93	92.94%



**DETALLE CRITERIOS DE SELECCIÓN****10.1.12 Agricultura de montaña con orientación ecológica en olivar****PUNTOS:** 13,93**Solicitantes de la medida 11, específica para la conversión o mantenimiento en agricultura ecológica****PUNTOS:** 3,00 S**Porcentaje de superficie determinada en zonas con limitaciones naturales u otras limitaciones específicas ubicadas en las zonas de montaña****PUNTOS:** 4,00 100.0%

<u>REF.</u>	<u>REFERENCIA SIGPAC</u>	<u>CULTIVO DESCRIPCIÓN CULTIVO</u>	<u>S/R</u>	<u>SUP. COMPROM.</u> <u>(ha)</u>	<u>SUP. CUMPLE</u> <u>(ha)</u>
2399920	14-047-002-00041-001	101000 OLIVAR-SIN VARIEDAD	S	1,16	1,16
2399921	14-047-008-00052-002	101000 OLIVAR-SIN VARIEDAD	S	8,65	8,65
2399922	14-047-008-00052-005	101000 OLIVAR-SIN VARIEDAD	S	0,24	0,24
2399923	14-054-052-00047-001	101000 OLIVAR-SIN VARIEDAD	S	4,08	4,08
2399919	14-054-056-00056-001	101000 OLIVAR-SIN VARIEDAD	S	2,31	2,31

**Porcentaje de superficie determinada situada en zonas RAMSAR****PUNTOS:** 0,00 0.0%

<u>REF.</u>	<u>REFERENCIA SIGPAC</u>	<u>CULTIVO DESCRIPCIÓN CULTIVO</u>	<u>S/R</u>	<u>SUP. COMPROM.</u> <u>(ha)</u>	<u>SUP. CUMPLE</u> <u>(ha)</u>
2399920	14-047-002-00041-001	101000 OLIVAR-SIN VARIEDAD	S	1,16	0,00
2399921	14-047-008-00052-002	101000 OLIVAR-SIN VARIEDAD	S	8,65	0,00
2399922	14-047-008-00052-005	101000 OLIVAR-SIN VARIEDAD	S	0,24	0,00
2399923	14-054-052-00047-001	101000 OLIVAR-SIN VARIEDAD	S	4,08	0,00
2399919	14-054-056-00056-001	101000 OLIVAR-SIN VARIEDAD	S	2,31	0,00

**Porcentaje de superficie determinada en zonas vulnerables a la contaminación por nitratos****PUNTOS:** 0,00 0.0%

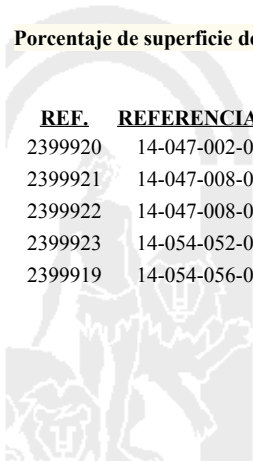
<u>REF.</u>	<u>REFERENCIA SIGPAC</u>	<u>CULTIVO DESCRIPCIÓN CULTIVO</u>	<u>S/R</u>	<u>SUP. COMPROM.</u> <u>(ha)</u>	<u>SUP. CUMPLE</u> <u>(ha)</u>
2399920	14-047-002-00041-001	101000 OLIVAR-SIN VARIEDAD	S	1,16	0,00
2399921	14-047-008-00052-002	101000 OLIVAR-SIN VARIEDAD	S	8,65	0,00
2399922	14-047-008-00052-005	101000 OLIVAR-SIN VARIEDAD	S	0,24	0,00
2399923	14-054-052-00047-001	101000 OLIVAR-SIN VARIEDAD	S	4,08	0,00
2399919	14-054-056-00056-001	101000 OLIVAR-SIN VARIEDAD	S	2,31	0,00

**Mayor pendiente media****PUNTOS:** 3,00 49.17%

<u>REF.</u>	<u>REFERENCIA SIGPAC</u>	<u>CULTIVO DESCRIPCIÓN CULTIVO</u>	<u>S/R</u>	<u>PENDIENTE MEDIA (%)</u>	<u>SUP. COMPROM.</u> <u>(ha)</u>
2399920	14-047-002-00041-001	101000 OLIVAR-SIN VARIEDAD	S	42,22	1,16
2399921	14-047-008-00052-002	101000 OLIVAR-SIN VARIEDAD	S	56,54	8,65
2399922	14-047-008-00052-005	101000 OLIVAR-SIN VARIEDAD	S	52,30	0,24
2399923	14-054-052-00047-001	101000 OLIVAR-SIN VARIEDAD	S	38,55	4,08
2399919	14-054-056-00056-001	101000 OLIVAR-SIN VARIEDAD	S	43,52	2,31

**Porcentaje de superficie determinada en Red Natura 2000****PUNTOS:** 3,93 92.94%

<u>REF.</u>	<u>REFERENCIA SIGPAC</u>	<u>CULTIVO DESCRIPCIÓN CULTIVO</u>	<u>S/R</u>	<u>SUP. COMPROM.</u> <u>(ha)</u>	<u>SUP. CUMPLE</u> <u>(ha)</u>
2399920	14-047-002-00041-001	101000 OLIVAR-SIN VARIEDAD	S	1,16	0,00
2399921	14-047-008-00052-002	101000 OLIVAR-SIN VARIEDAD	S	8,65	8,65
2399922	14-047-008-00052-005	101000 OLIVAR-SIN VARIEDAD	S	0,24	0,24
2399923	14-054-052-00047-001	101000 OLIVAR-SIN VARIEDAD	S	4,08	4,08
2399919	14-054-056-00056-001	101000 OLIVAR-SIN VARIEDAD	S	2,31	2,31



<u>APELLIDOS Y NOMBRE / RAZÓN SOCIAL</u>		<u>NIF</u>	<u>EXPEDIENTE</u>	<u>SUP. COMPROMETIDA</u>				
				<u>(ha)</u>				
PEREZ ALCUDIA ESTEBAN		30456160C	3039462	2.72				
<b>RESOLUCIÓN ADMITIDO</b>								
<b>IMPORTE POR ANUALIDAD</b>								
		<b>2015</b>	<b>2016</b>	<b>2017</b>	<b>2018</b>	<b>2019</b>		
IMPORTE MÁXIMO SUBVENCIONABLE		310,46 €	310,46 €	310,46 €	310,46 €	310,46 €		
IMPORTE MEDIO DE TRANSFERENCIA (€/ha)		114,14 €	114,14 €	114,14 €	114,14 €	114,14 €		
<b>RECINTOS COMPROMETIDOS</b>								
<u>REF.</u>	<u>REFERENCIA SIGPAC</u>	<u>CULTIVO</u>	<u>DESCRIPCIÓN CULTIVO</u>	<u>PEND. MEDIA</u>	<u>SUP. DEC. ADMIN.</u>	<u>SUP. CERT.</u>	<u>SUP. CAMPO</u>	<u>SUP. COMPROM.</u>
				<u>S/R</u>	<u>(%)</u>	<u>(ha)</u>	<u>(ha)</u>	<u>(ha)</u>
2658084	14-069-048-00085-003	101000	OLIVAR-SIN VARIEDAD	S	24,14	0,28	0,28	0,28
2658085	14-069-048-00085-004	101000	OLIVAR-SIN VARIEDAD	S	29,78	2,31	2,31	2,31
2658086	14-069-048-00085-002	101000	OLIVAR-SIN VARIEDAD	S	30,15	0,13	0,13	0,13

**RESUMEN CRITERIOS DE SELECCIÓN**

<b>10.1.12 Agricultura de montaña con orientación ecológica en olivar</b>		<b>PUNTOS: 10,00</b>	
		<b>PUNTOS</b>	
Solicitantes de la medida 11, específica para la conversión o mantenimiento en agricultura ecológica		3,00	S
Porcentaje de superficie determinada en zonas con limitaciones naturales u otras limitaciones específicas ubicadas en las zonas de montaña		4,00	100.0%
Porcentaje de superficie determinada situada en zonas RAMSAR		0,00	0.0%
Porcentaje de superficie determinada en zonas vulnerables a la contaminación por nitratos		0,00	0.0%
Mayor pendiente media		3,00	29.22%
Porcentaje de superficie determinada en Red Natura 2000		0,00	0.0%



**DETALLE CRITERIOS DE SELECCIÓN****10.1.12 Agricultura de montaña con orientación ecológica en olivar****PUNTOS:** 10,00**Solicitantes de la medida 11, específica para la conversión o mantenimiento en agricultura ecológica****PUNTOS:** 3,00 S**Porcentaje de superficie determinada en zonas con limitaciones naturales u otras limitaciones específicas ubicadas en las zonas de montaña****PUNTOS:** 4,00 100.0%

<u>REF.</u>	<u>REFERENCIA SIGPAC</u>	<u>CULTIVO DESCRIPCIÓN CULTIVO</u>	<u>S/R</u>	<u>SUP. COMPROM.</u> <u>(ha)</u>	<u>SUP. CUMPLE</u> <u>(ha)</u>
2658086	14-069-048-00085-002	101000 OLIVAR-SIN VARIEDAD	S	0,13	0,13
2658084	14-069-048-00085-003	101000 OLIVAR-SIN VARIEDAD	S	0,28	0,28
2658085	14-069-048-00085-004	101000 OLIVAR-SIN VARIEDAD	S	2,31	2,31

**Porcentaje de superficie determinada situada en zonas RAMSAR****PUNTOS:** 0,00 0.0%

<u>REF.</u>	<u>REFERENCIA SIGPAC</u>	<u>CULTIVO DESCRIPCIÓN CULTIVO</u>	<u>S/R</u>	<u>SUP. COMPROM.</u> <u>(ha)</u>	<u>SUP. CUMPLE</u> <u>(ha)</u>
2658086	14-069-048-00085-002	101000 OLIVAR-SIN VARIEDAD	S	0,13	0,00
2658084	14-069-048-00085-003	101000 OLIVAR-SIN VARIEDAD	S	0,28	0,00
2658085	14-069-048-00085-004	101000 OLIVAR-SIN VARIEDAD	S	2,31	0,00

**Porcentaje de superficie determinada en zonas vulnerables a la contaminación por nitratos****PUNTOS:** 0,00 0.0%

<u>REF.</u>	<u>REFERENCIA SIGPAC</u>	<u>CULTIVO DESCRIPCIÓN CULTIVO</u>	<u>S/R</u>	<u>SUP. COMPROM.</u> <u>(ha)</u>	<u>SUP. CUMPLE</u> <u>(ha)</u>
2658086	14-069-048-00085-002	101000 OLIVAR-SIN VARIEDAD	S	0,13	0,00
2658084	14-069-048-00085-003	101000 OLIVAR-SIN VARIEDAD	S	0,28	0,00
2658085	14-069-048-00085-004	101000 OLIVAR-SIN VARIEDAD	S	2,31	0,00

**Mayor pendiente media****PUNTOS:** 3,00 29.22%

<u>REF.</u>	<u>REFERENCIA SIGPAC</u>	<u>CULTIVO DESCRIPCIÓN CULTIVO</u>	<u>S/R</u>	<u>PENDIENTE MEDIA (%)</u>	<u>SUP. COMPROM.</u> <u>(ha)</u>
2658086	14-069-048-00085-002	101000 OLIVAR-SIN VARIEDAD	S	30,15	0,13
2658084	14-069-048-00085-003	101000 OLIVAR-SIN VARIEDAD	S	24,14	0,28
2658085	14-069-048-00085-004	101000 OLIVAR-SIN VARIEDAD	S	29,78	2,31

**Porcentaje de superficie determinada en Red Natura 2000****PUNTOS:** 0,00 0.0%

<u>REF.</u>	<u>REFERENCIA SIGPAC</u>	<u>CULTIVO DESCRIPCIÓN CULTIVO</u>	<u>S/R</u>	<u>SUP. COMPROM.</u> <u>(ha)</u>	<u>SUP. CUMPLE</u> <u>(ha)</u>
2658086	14-069-048-00085-002	101000 OLIVAR-SIN VARIEDAD	S	0,13	0,00
2658084	14-069-048-00085-003	101000 OLIVAR-SIN VARIEDAD	S	0,28	0,00
2658085	14-069-048-00085-004	101000 OLIVAR-SIN VARIEDAD	S	2,31	0,00



<u>APELLIDOS Y NOMBRE / RAZÓN SOCIAL</u>	<u>NIF</u>	<u>EXPEDIENTE</u>	<u>SUP. COMPROMETIDA (ha)</u>		
PEREZ ALCUDIA HERMANOS S.L	B14226260	3009559	36.53		
<b>RESOLUCIÓN ADMITIDO</b>					
<b>IMPORTE POR ANUALIDAD</b>					
	<b>2015</b>	<b>2016</b>	<b>2017</b>	<b>2018</b>	<b>2019</b>
<b>IMPORTE MÁXIMO SUBVENCIONABLE</b>	4.169,53 €	4.169,53 €	4.169,53 €	4.169,53 €	4.169,53 €
<b>IMPORTE MEDIO DE TRANSFERENCIA (€/ha)</b>	114,14 €	114,14 €	114,14 €	114,14 €	114,14 €

**RECINTOS COMPROMETIDOS**

<u>REF.</u>	<u>REFERENCIA SIGPAC</u>	<u>CULTIVO</u>	<u>DESCRIPCIÓN CULTIVO</u>	<u>PEND. MEDIA</u>	<u>SUP. DEC. ADMIN.</u>	<u>SUP. CERT.</u>	<u>SUP. CAMPO</u>	<u>SUP. COMPROM.</u>
				<u>S/R</u>	<u>(%)</u>	<u>(ha)</u>	<u>(ha)</u>	<u>(ha)</u>
2370216	14-069-048-00083-001	101000	OLIVAR-SIN VARIEDAD	S	41,74	7,28	7,28	7,28
2370217	14-069-048-00083-009	101000	OLIVAR-SIN VARIEDAD	S	24,63	0,06	0,06	0,06
2370218	14-069-048-00083-010	101000	OLIVAR-SIN VARIEDAD	S	30,22	0,28	0,28	0,28
2370219	14-069-048-00083-087	101000	OLIVAR-SIN VARIEDAD	S	45,28	3,71	3,71	3,71
2370220	14-069-048-00083-088	101000	OLIVAR-SIN VARIEDAD	S	38,75	12,29	12,31	12,29
2370221	14-069-048-00083-090	101000	OLIVAR-SIN VARIEDAD	S	21,54	0,05	0,04	0,04
2370222	14-069-048-00083-006	101000	OLIVAR-SIN VARIEDAD	S	29,58	0,02	0,02	0,02
2370223	14-069-048-00083-102	101000	OLIVAR-SIN VARIEDAD	S	44,14	1,59	1,67	1,59
2370224	14-069-048-00083-099	101000	OLIVAR-SIN VARIEDAD	S	44,31	6,47	6,67	6,47
2370226	14-069-048-00083-098	101000	OLIVAR-SIN VARIEDAD	S	45,12	4,76	4,76	4,76
2370227	14-069-048-00083-003	101000	OLIVAR-SIN VARIEDAD	S	38,28	0,03	0,03	0,03

**INCIDENCIAS****INCIDENCIA DESCRIPCIÓN**

80404 Recinto declarado que no cumple en su totalidad con las normas de producción ecológica (anexo I, Orden 26 de mayo de 2015)  
Ref:2370221 Recinto:14-069-048-00083-090 Cultivo:101000 OLIVAR-SIN VARIEDAD Secano Superficie Certificada (Ha):0,04

**RESUMEN CRITERIOS DE SELECCIÓN**

<b>10.1.12 Agricultura de montaña con orientación ecológica en olivar</b>	<b>PUNTOS: 10,00</b>	
	<b>PUNTOS</b>	
<b>Solicitantes de la medida 11, específica para la conversión o mantenimiento en agricultura ecológica</b>	3,00	S
<b>Porcentaje de superficie determinada en zonas con limitaciones naturales u otras limitaciones específicas ubicadas en las zonas de montaña</b>	4,00	100.0%
<b>Porcentaje de superficie determinada situada en zonas RAMSAR</b>	0,00	0.0%
<b>Porcentaje de superficie determinada en zonas vulnerables a la contaminación por nitratos</b>	0,00	0.0%
<b>Mayor pendiente media</b>	3,00	41.95%
<b>Porcentaje de superficie determinada en Red Natura 2000</b>	0,00	0.0%



**DETALLE CRITERIOS DE SELECCIÓN****10.1.12 Agricultura de montaña con orientación ecológica en olivar****PUNTOS:** 10,00**Solicitantes de la medida 11, específica para la conversión o mantenimiento en agricultura ecológica****PUNTOS:** 3,00 S**Porcentaje de superficie determinada en zonas con limitaciones naturales u otras limitaciones específicas ubicadas en las zonas de montaña****PUNTOS:** 4,00 100.0%

<u>REF.</u>	<u>REFERENCIA SIGPAC</u>	<u>CULTIVO DESCRIPCIÓN CULTIVO</u>	<u>S/R</u>	<u>SUP. COMPROM. (ha)</u>	<u>SUP. CUMPLE (ha)</u>
2370216	14-069-048-00083-001	101000 OLIVAR-SIN VARIEDAD	S	7,28	7,28
2370227	14-069-048-00083-003	101000 OLIVAR-SIN VARIEDAD	S	0,03	0,03
2370222	14-069-048-00083-006	101000 OLIVAR-SIN VARIEDAD	S	0,02	0,02
2370217	14-069-048-00083-009	101000 OLIVAR-SIN VARIEDAD	S	0,06	0,06
2370218	14-069-048-00083-010	101000 OLIVAR-SIN VARIEDAD	S	0,28	0,28
2370219	14-069-048-00083-087	101000 OLIVAR-SIN VARIEDAD	S	3,71	3,71
2370220	14-069-048-00083-088	101000 OLIVAR-SIN VARIEDAD	S	12,29	12,29
2370221	14-069-048-00083-090	101000 OLIVAR-SIN VARIEDAD	S	0,04	0,04
2370226	14-069-048-00083-098	101000 OLIVAR-SIN VARIEDAD	S	4,76	4,76
2370224	14-069-048-00083-099	101000 OLIVAR-SIN VARIEDAD	S	6,47	6,47
2370223	14-069-048-00083-102	101000 OLIVAR-SIN VARIEDAD	S	1,59	1,59

**Porcentaje de superficie determinada situada en zonas RAMSAR****PUNTOS:** 0,00 0.0%

<u>REF.</u>	<u>REFERENCIA SIGPAC</u>	<u>CULTIVO DESCRIPCIÓN CULTIVO</u>	<u>S/R</u>	<u>SUP. COMPROM. (ha)</u>	<u>SUP. CUMPLE (ha)</u>
2370216	14-069-048-00083-001	101000 OLIVAR-SIN VARIEDAD	S	7,28	0,00
2370227	14-069-048-00083-003	101000 OLIVAR-SIN VARIEDAD	S	0,03	0,00
2370222	14-069-048-00083-006	101000 OLIVAR-SIN VARIEDAD	S	0,02	0,00
2370217	14-069-048-00083-009	101000 OLIVAR-SIN VARIEDAD	S	0,06	0,00
2370218	14-069-048-00083-010	101000 OLIVAR-SIN VARIEDAD	S	0,28	0,00
2370219	14-069-048-00083-087	101000 OLIVAR-SIN VARIEDAD	S	3,71	0,00
2370220	14-069-048-00083-088	101000 OLIVAR-SIN VARIEDAD	S	12,29	0,00
2370221	14-069-048-00083-090	101000 OLIVAR-SIN VARIEDAD	S	0,04	0,00
2370226	14-069-048-00083-098	101000 OLIVAR-SIN VARIEDAD	S	4,76	0,00
2370224	14-069-048-00083-099	101000 OLIVAR-SIN VARIEDAD	S	6,47	0,00
2370223	14-069-048-00083-102	101000 OLIVAR-SIN VARIEDAD	S	1,59	0,00

**Porcentaje de superficie determinada en zonas vulnerables a la contaminación por nitratos****PUNTOS:** 0,00 0.0%

<u>REF.</u>	<u>REFERENCIA SIGPAC</u>	<u>CULTIVO DESCRIPCIÓN CULTIVO</u>	<u>S/R</u>	<u>SUP. COMPROM. (ha)</u>	<u>SUP. CUMPLE (ha)</u>
2370216	14-069-048-00083-001	101000 OLIVAR-SIN VARIEDAD	S	7,28	0,00
2370227	14-069-048-00083-003	101000 OLIVAR-SIN VARIEDAD	S	0,03	0,00
2370222	14-069-048-00083-006	101000 OLIVAR-SIN VARIEDAD	S	0,02	0,00
2370217	14-069-048-00083-009	101000 OLIVAR-SIN VARIEDAD	S	0,06	0,00
2370218	14-069-048-00083-010	101000 OLIVAR-SIN VARIEDAD	S	0,28	0,00
2370219	14-069-048-00083-087	101000 OLIVAR-SIN VARIEDAD	S	3,71	0,00
2370220	14-069-048-00083-088	101000 OLIVAR-SIN VARIEDAD	S	12,29	0,00
2370221	14-069-048-00083-090	101000 OLIVAR-SIN VARIEDAD	S	0,04	0,00
2370226	14-069-048-00083-098	101000 OLIVAR-SIN VARIEDAD	S	4,76	0,00
2370224	14-069-048-00083-099	101000 OLIVAR-SIN VARIEDAD	S	6,47	0,00
2370223	14-069-048-00083-102	101000 OLIVAR-SIN VARIEDAD	S	1,59	0,00

**Mayor pendiente media****PUNTOS:** 3,00 41.95%

<u>REF.</u>	<u>REFERENCIA SIGPAC</u>	<u>CULTIVO DESCRIPCIÓN CULTIVO</u>	<u>S/R</u>	<u>PENDIENTE MEDIA (%)</u>	<u>SUP. COMPROM. (ha)</u>
-------------	--------------------------	------------------------------------	------------	----------------------------	---------------------------

REF.	REFERENCIA SIGPAC	CULTIVO	DESCRIPCIÓN CULTIVO	S/R	PENDIENTE	SUP.
					MEDIA (%)	COMPROM.
					(ha)	(ha)
2370216	14-069-048-00083-001	101000	OLIVAR-SIN VARIEDAD	S	41,74	7,28
2370227	14-069-048-00083-003	101000	OLIVAR-SIN VARIEDAD	S	38,28	0,03
2370222	14-069-048-00083-006	101000	OLIVAR-SIN VARIEDAD	S	29,58	0,02
2370217	14-069-048-00083-009	101000	OLIVAR-SIN VARIEDAD	S	24,63	0,06
2370218	14-069-048-00083-010	101000	OLIVAR-SIN VARIEDAD	S	30,22	0,28
2370219	14-069-048-00083-087	101000	OLIVAR-SIN VARIEDAD	S	45,28	3,71
2370220	14-069-048-00083-088	101000	OLIVAR-SIN VARIEDAD	S	38,75	12,29
2370221	14-069-048-00083-090	101000	OLIVAR-SIN VARIEDAD	S	21,54	0,04
2370226	14-069-048-00083-098	101000	OLIVAR-SIN VARIEDAD	S	45,12	4,76
2370224	14-069-048-00083-099	101000	OLIVAR-SIN VARIEDAD	S	44,31	6,47
2370223	14-069-048-00083-102	101000	OLIVAR-SIN VARIEDAD	S	44,14	1,59

## Porcentaje de superficie determinada en Red Natura 2000

PUNTOS: 0,00 0.0%

REF.	REFERENCIA SIGPAC	CULTIVO	DESCRIPCIÓN CULTIVO	S/R	SUP.	SUP.
					COMPROM.	CUMPLE
					(ha)	(ha)
2370216	14-069-048-00083-001	101000	OLIVAR-SIN VARIEDAD	S	7,28	0,00
2370227	14-069-048-00083-003	101000	OLIVAR-SIN VARIEDAD	S	0,03	0,00
2370222	14-069-048-00083-006	101000	OLIVAR-SIN VARIEDAD	S	0,02	0,00
2370217	14-069-048-00083-009	101000	OLIVAR-SIN VARIEDAD	S	0,06	0,00
2370218	14-069-048-00083-010	101000	OLIVAR-SIN VARIEDAD	S	0,28	0,00
2370219	14-069-048-00083-087	101000	OLIVAR-SIN VARIEDAD	S	3,71	0,00
2370220	14-069-048-00083-088	101000	OLIVAR-SIN VARIEDAD	S	12,29	0,00
2370221	14-069-048-00083-090	101000	OLIVAR-SIN VARIEDAD	S	0,04	0,00
2370226	14-069-048-00083-098	101000	OLIVAR-SIN VARIEDAD	S	4,76	0,00
2370224	14-069-048-00083-099	101000	OLIVAR-SIN VARIEDAD	S	6,47	0,00
2370223	14-069-048-00083-102	101000	OLIVAR-SIN VARIEDAD	S	1,59	0,00





<u>APELLIDOS Y NOMBRE / RAZÓN SOCIAL</u>		<u>NIF</u>	<u>EXPEDIENTE</u>	<u>SUP. COMPROMETIDA</u>				
				<u>(ha)</u>				
PEREZ DE SOTO RICARDO		30090013X	3032536	2.31				
<b>RESOLUCIÓN ADMITIDO</b>								
<b>IMPORTE POR ANUALIDAD</b>								
		<b>2015</b>	<b>2016</b>	<b>2017</b>	<b>2018</b>	<b>2019</b>		
IMPORTE MÁXIMO SUBVENCIONABLE		263,66 €	263,66 €	263,66 €	263,66 €	263,66 €		
IMPORTE MEDIO DE TRANSFERENCIA (€/ha)		114,14 €	114,14 €	114,14 €	114,14 €	114,14 €		
<b>RECINTOS COMPROMETIDOS</b>								
<u>REF.</u>	<u>REFERENCIA SIGPAC</u>	<u>CULTIVO</u>	<u>DESCRIPCIÓN CULTIVO</u>	<u>PEND. MEDIA</u>	<u>SUP. DEC. ADMIN.</u>	<u>SUP. CERT.</u>	<u>SUP. CAMPO</u>	<u>SUP. COMPROM.</u>
				<u>S/R</u>	<u>(%)</u>	<u>(ha)</u>	<u>(ha)</u>	<u>(ha)</u>
2618191	14-009-017-00076-003	101000	OLIVAR-SIN VARIEDAD	S	25,44	0,65	0,65	0,65
2618194	14-009-017-00076-002	101000	OLIVAR-SIN VARIEDAD	S	23,32	1,30	1,30	1,30
2618195	14-009-017-00077-013	101000	OLIVAR-SIN VARIEDAD	S	22,25	0,36	0,36	0,36

**RESUMEN CRITERIOS DE SELECCIÓN**

<b>10.1.12 Agricultura de montaña con orientación ecológica en olivar</b>		<b>PUNTOS: 8,00</b>	
		<b>PUNTOS</b>	
Solicitantes de la medida 11, específica para la conversión o mantenimiento en agricultura ecológica		3,00	S
Porcentaje de superficie determinada en zonas con limitaciones naturales u otras limitaciones específicas ubicadas en las zonas de montaña		4,00	100.0%
Porcentaje de superficie determinada situada en zonas RAMSAR		0,00	0.0%
Porcentaje de superficie determinada en zonas vulnerables a la contaminación por nitratos		0,00	0.0%
Mayor pendiente media		1,00	23.75%
Porcentaje de superficie determinada en Red Natura 2000		0,00	0.0%



**DETALLE CRITERIOS DE SELECCIÓN****10.1.12 Agricultura de montaña con orientación ecológica en olivar PUNTOS: 8,00****Solicitantes de la medida 11, específica para la conversión o mantenimiento en agricultura ecológica PUNTOS: 3,00 S****Porcentaje de superficie determinada en zonas con limitaciones naturales u otras limitaciones específicas ubicadas en las zonas de montaña PUNTOS: 4,00 100.0%**

<u>REF.</u>	<u>REFERENCIA SIGPAC</u>	<u>CULTIVO DESCRIPCIÓN CULTIVO</u>	<u>S/R</u>	<u>SUP. COMPROM.</u> <u>(ha)</u>	<u>SUP. CUMPLE</u> <u>(ha)</u>
2618194	14-009-017-00076-002	101000 OLIVAR-SIN VARIEDAD	S	1,30	1,30
2618191	14-009-017-00076-003	101000 OLIVAR-SIN VARIEDAD	S	0,65	0,65
2618195	14-009-017-00077-013	101000 OLIVAR-SIN VARIEDAD	S	0,36	0,36

**Porcentaje de superficie determinada situada en zonas RAMSAR PUNTOS: 0,00 0.0%**

<u>REF.</u>	<u>REFERENCIA SIGPAC</u>	<u>CULTIVO DESCRIPCIÓN CULTIVO</u>	<u>S/R</u>	<u>SUP. COMPROM.</u> <u>(ha)</u>	<u>SUP. CUMPLE</u> <u>(ha)</u>
2618194	14-009-017-00076-002	101000 OLIVAR-SIN VARIEDAD	S	1,30	0,00
2618191	14-009-017-00076-003	101000 OLIVAR-SIN VARIEDAD	S	0,65	0,00
2618195	14-009-017-00077-013	101000 OLIVAR-SIN VARIEDAD	S	0,36	0,00

**Porcentaje de superficie determinada en zonas vulnerables a la contaminación por nitratos PUNTOS: 0,00 0.0%**

<u>REF.</u>	<u>REFERENCIA SIGPAC</u>	<u>CULTIVO DESCRIPCIÓN CULTIVO</u>	<u>S/R</u>	<u>SUP. COMPROM.</u> <u>(ha)</u>	<u>SUP. CUMPLE</u> <u>(ha)</u>
2618194	14-009-017-00076-002	101000 OLIVAR-SIN VARIEDAD	S	1,30	0,00
2618191	14-009-017-00076-003	101000 OLIVAR-SIN VARIEDAD	S	0,65	0,00
2618195	14-009-017-00077-013	101000 OLIVAR-SIN VARIEDAD	S	0,36	0,00

**Mayor pendiente media PUNTOS: 1,00 23.75%**

<u>REF.</u>	<u>REFERENCIA SIGPAC</u>	<u>CULTIVO DESCRIPCIÓN CULTIVO</u>	<u>S/R</u>	<u>PENDIENTE MEDIA (%)</u>	<u>SUP. COMPROM.</u> <u>(ha)</u>
2618194	14-009-017-00076-002	101000 OLIVAR-SIN VARIEDAD	S	23,32	1,30
2618191	14-009-017-00076-003	101000 OLIVAR-SIN VARIEDAD	S	25,44	0,65
2618195	14-009-017-00077-013	101000 OLIVAR-SIN VARIEDAD	S	22,25	0,36

**Porcentaje de superficie determinada en Red Natura 2000 PUNTOS: 0,00 0.0%**

<u>REF.</u>	<u>REFERENCIA SIGPAC</u>	<u>CULTIVO DESCRIPCIÓN CULTIVO</u>	<u>S/R</u>	<u>SUP. COMPROM.</u> <u>(ha)</u>	<u>SUP. CUMPLE</u> <u>(ha)</u>
2618194	14-009-017-00076-002	101000 OLIVAR-SIN VARIEDAD	S	1,30	0,00
2618191	14-009-017-00076-003	101000 OLIVAR-SIN VARIEDAD	S	0,65	0,00
2618195	14-009-017-00077-013	101000 OLIVAR-SIN VARIEDAD	S	0,36	0,00



<u>APELLIDOS Y NOMBRE / RAZÓN SOCIAL</u>	<u>NIF</u>	<u>EXPEDIENTE</u>	<u>SUP. COMPROMETIDA (ha)</u>
PEREZ GARCIA MARIA DE LAS MERCEDES	29999765Z	3002936	23.96

**RESOLUCIÓN  
ADMITIDO**

**IMPORTE POR ANUALIDAD**

	<u>2015</u>	<u>2016</u>	<u>2017</u>	<u>2018</u>	<u>2019</u>
IMPORTE MÁXIMO SUBVENCIONABLE	2.734,79 €	2.734,79 €	2.734,79 €	2.734,79 €	2.734,79 €
IMPORTE MEDIO DE TRANSFERENCIA (€/ha)	114,14 €	114,14 €	114,14 €	114,14 €	114,14 €

**RECINTOS COMPROMETIDOS**

<u>REF.</u>	<u>REFERENCIA SIGPAC</u>	<u>CULTIVO</u>	<u>DESCRIPCIÓN CULTIVO</u>	<u>S/R</u>	<u>PEND. MEDIA (%)</u>	<u>SUP. DEC. ADMIN. (ha)</u>	<u>SUP. CERT. (ha)</u>	<u>SUP. CAMPO (ha)</u>	<u>SUP. COMPROM. (ha)</u>
2572743	14-003-036-00193-009	101000	OLIVAR-SIN VARIEDAD	S	24,11	0,04	0,04		0,04
2572744	14-003-036-00181-002	101000	OLIVAR-SIN VARIEDAD	S	30,70	14,39	14,39		14,39
2572746	14-003-037-00014-001	101000	OLIVAR-SIN VARIEDAD	S	23,12	2,13	2,13		2,13
2572747	14-003-037-00014-005	101000	OLIVAR-SIN VARIEDAD	S	20,86	5,57	5,57		5,57
2572751	14-003-037-00021-001	101000	OLIVAR-SIN VARIEDAD	S	44,83	1,83	1,83		1,83

**INCIDENCIAS**

**INCIDENCIA DESCRIPCIÓN**

- 218 La superficie total declarada sobre un mismo recinto en el conjunto de los expedientes, no puede superar la superficie total que el SIGPAC establece para ese recinto.  
Ref:2572749 Recinto:14-003-036-00184-001 Cultivo:101000 OLIVAR-SIN VARIEDAD Secano Suma de superficies declaradas para este recinto por todos los solicitantes (Áreas):905 Superficie SIGPAC medida para este recinto (Áreas):813 Exceso de superficie declarada (Hectáreas):0,92  
Ref:2572748 Recinto:14-003-036-00184-001 Cultivo:101000 OLIVAR-SIN VARIEDAD Secano Suma de superficies declaradas para este recinto por todos los solicitantes (Áreas):905 Superficie SIGPAC medida para este recinto (Áreas):813 Exceso de superficie declarada (Hectáreas):0,92
- 80403 Explotación no inscrita en SIPEA (anexo I, Orden 26 mayo 2015)  
Ref:2572749 Recinto:14-003-036-00184-001 Cultivo:101000 OLIVAR-SIN VARIEDAD Secano  
Ref:2572748 Recinto:14-003-036-00184-001 Cultivo:101000 OLIVAR-SIN VARIEDAD Secano

**RESUMEN CRITERIOS DE SELECCIÓN**

**10.1.12 Agricultura de montaña con orientación ecológica en olivar**

**PUNTOS: 10,00**

	<u>PUNTOS</u>	
Solicitantes de la medida 11, específica para la conversión o mantenimiento en agricultura ecológica	3,00	S
Porcentaje de superficie determinada en zonas con limitaciones naturales u otras limitaciones específicas ubicadas en las zonas de montaña	4,00	100.0%
Porcentaje de superficie determinada situada en zonas RAMSAR	0,00	0.0%
Porcentaje de superficie determinada en zonas vulnerables a la contaminación por nitratos	0,00	0.0%
Mayor pendiente media	3,00	28.81%
Porcentaje de superficie determinada en Red Natura 2000	0,00	0.0%



**DETALLE CRITERIOS DE SELECCIÓN****10.1.12 Agricultura de montaña con orientación ecológica en olivar****PUNTOS:** 10,00**Solicitantes de la medida 11, específica para la conversión o mantenimiento en agricultura ecológica****PUNTOS:** 3,00 S**Porcentaje de superficie determinada en zonas con limitaciones naturales u otras limitaciones específicas ubicadas en las zonas de montaña****PUNTOS:** 4,00 100.0%

<u>REF.</u>	<u>REFERENCIA SIGPAC</u>	<u>CULTIVO DESCRIPCIÓN CULTIVO</u>	<u>S/R</u>	<u>SUP. COMPROM. (ha)</u>	<u>SUP. CUMPLE (ha)</u>
2572744	14-003-036-00181-002	101000 OLIVAR-SIN VARIEDAD	S	14,39	14,39
2572743	14-003-036-00193-009	101000 OLIVAR-SIN VARIEDAD	S	0,04	0,04
2572746	14-003-037-00014-001	101000 OLIVAR-SIN VARIEDAD	S	2,13	2,13
2572747	14-003-037-00014-005	101000 OLIVAR-SIN VARIEDAD	S	5,57	5,57
2572751	14-003-037-00021-001	101000 OLIVAR-SIN VARIEDAD	S	1,83	1,83

**Porcentaje de superficie determinada situada en zonas RAMSAR****PUNTOS:** 0,00 0.0%

<u>REF.</u>	<u>REFERENCIA SIGPAC</u>	<u>CULTIVO DESCRIPCIÓN CULTIVO</u>	<u>S/R</u>	<u>SUP. COMPROM. (ha)</u>	<u>SUP. CUMPLE (ha)</u>
2572744	14-003-036-00181-002	101000 OLIVAR-SIN VARIEDAD	S	14,39	0,00
2572743	14-003-036-00193-009	101000 OLIVAR-SIN VARIEDAD	S	0,04	0,00
2572746	14-003-037-00014-001	101000 OLIVAR-SIN VARIEDAD	S	2,13	0,00
2572747	14-003-037-00014-005	101000 OLIVAR-SIN VARIEDAD	S	5,57	0,00
2572751	14-003-037-00021-001	101000 OLIVAR-SIN VARIEDAD	S	1,83	0,00

**Porcentaje de superficie determinada en zonas vulnerables a la contaminación por nitratos****PUNTOS:** 0,00 0.0%

<u>REF.</u>	<u>REFERENCIA SIGPAC</u>	<u>CULTIVO DESCRIPCIÓN CULTIVO</u>	<u>S/R</u>	<u>SUP. COMPROM. (ha)</u>	<u>SUP. CUMPLE (ha)</u>
2572744	14-003-036-00181-002	101000 OLIVAR-SIN VARIEDAD	S	14,39	0,00
2572743	14-003-036-00193-009	101000 OLIVAR-SIN VARIEDAD	S	0,04	0,00
2572746	14-003-037-00014-001	101000 OLIVAR-SIN VARIEDAD	S	2,13	0,00
2572747	14-003-037-00014-005	101000 OLIVAR-SIN VARIEDAD	S	5,57	0,00
2572751	14-003-037-00021-001	101000 OLIVAR-SIN VARIEDAD	S	1,83	0,00

**Mayor pendiente media****PUNTOS:** 3,00 28.81%

<u>REF.</u>	<u>REFERENCIA SIGPAC</u>	<u>CULTIVO DESCRIPCIÓN CULTIVO</u>	<u>S/R</u>	<u>PENDIENTE MEDIA (%)</u>	<u>SUP. COMPROM. (ha)</u>
2572744	14-003-036-00181-002	101000 OLIVAR-SIN VARIEDAD	S	30,70	14,39
2572743	14-003-036-00193-009	101000 OLIVAR-SIN VARIEDAD	S	24,11	0,04
2572746	14-003-037-00014-001	101000 OLIVAR-SIN VARIEDAD	S	23,12	2,13
2572747	14-003-037-00014-005	101000 OLIVAR-SIN VARIEDAD	S	20,86	5,57
2572751	14-003-037-00021-001	101000 OLIVAR-SIN VARIEDAD	S	44,83	1,83

**Porcentaje de superficie determinada en Red Natura 2000****PUNTOS:** 0,00 0.0%

<u>REF.</u>	<u>REFERENCIA SIGPAC</u>	<u>CULTIVO DESCRIPCIÓN CULTIVO</u>	<u>S/R</u>	<u>SUP. COMPROM. (ha)</u>	<u>SUP. CUMPLE (ha)</u>
2572744	14-003-036-00181-002	101000 OLIVAR-SIN VARIEDAD	S	14,39	0,00
2572743	14-003-036-00193-009	101000 OLIVAR-SIN VARIEDAD	S	0,04	0,00
2572746	14-003-037-00014-001	101000 OLIVAR-SIN VARIEDAD	S	2,13	0,00
2572747	14-003-037-00014-005	101000 OLIVAR-SIN VARIEDAD	S	5,57	0,00
2572751	14-003-037-00021-001	101000 OLIVAR-SIN VARIEDAD	S	1,83	0,00

<u>APELLIDOS Y NOMBRE / RAZÓN SOCIAL</u>	<u>NIF</u>	<u>EXPEDIENTE</u>	<u>SUP. COMPROMETIDA (ha)</u>
PEREZ GOMEZ RAFAEL	30931765P	3037329	9.26

**RESOLUCIÓN ADMITIDO**

**IMPORTE POR ANUALIDAD**

	<u>2015</u>	<u>2016</u>	<u>2017</u>	<u>2018</u>	<u>2019</u>
IMPORTE MÁXIMO SUBVENCIONABLE	1.056,94 €	1.056,94 €	1.056,94 €	1.056,94 €	1.056,94 €
IMPORTE MEDIO DE TRANSFERENCIA (€/ha)	114,14 €	114,14 €	114,14 €	114,14 €	114,14 €

**RECINTOS COMPROMETIDOS**

<u>REF.</u>	<u>REFERENCIA SIGPAC</u>	<u>CULTIVO</u>	<u>DESCRIPCIÓN CULTIVO</u>	<u>S/R</u>	<u>PEND. MEDIA (%)</u>	<u>SUP. DEC. ADMIN. (ha)</u>	<u>SUP. CERT. (ha)</u>	<u>SUP. CAMPO (ha)</u>	<u>SUP. COMPROM. (ha)</u>
2403070	14-054-044-00069-003	101000	OLIVAR-SIN VARIEDAD	S	43,71	3,62	3,62		3,62
2403071	14-054-044-00070-001	101000	OLIVAR-SIN VARIEDAD	S	60,61	0,04	0,04		0,04
2403072	14-054-044-00085-001	101000	OLIVAR-SIN VARIEDAD	S	40,45	1,16	1,16		1,16
2403073	14-054-044-00084-002	101000	OLIVAR-SIN VARIEDAD	S	44,77	3,07	3,07		3,07
2403074	14-054-044-00071-002	101000	OLIVAR-SIN VARIEDAD	S	34,33	1,37	1,37		1,37

**INCIDENCIAS****INCIDENCIA DESCRIPCIÓN**

226	Recinto abandonado según SIGPAC por el que solicita alguna ayuda. Ref:2403075 Recinto:14-054-044-00071-003 Cultivo:101000 OLIVAR-SIN VARIEDAD Secano
80403	Explotación no inscrita en SIPEA (anexo I, Orden 26 mayo 2015) Ref:2403076 Recinto:14-054-044-00069-008 Cultivo:101000 OLIVAR-SIN VARIEDAD Secano Ref:2403075 Recinto:14-054-044-00071-003 Cultivo:101000 OLIVAR-SIN VARIEDAD Secano

**RESUMEN CRITERIOS DE SELECCIÓN****10.1.12 Agricultura de montaña con orientación ecológica en olivar PUNTOS: 10,00**

	<u>PUNTOS</u>	
Solicitantes de la medida 11, específica para la conversión o mantenimiento en agricultura ecológica	3,00	S
Porcentaje de superficie determinada en zonas con limitaciones naturales u otras limitaciones específicas ubicadas en las zonas de montaña	4,00	100.0%
Porcentaje de superficie determinada situada en zonas RAMSAR	0,00	0.0%
Porcentaje de superficie determinada en zonas vulnerables a la contaminación por nitratos	0,00	0.0%
Mayor pendiente media	3,00	42.34%
Porcentaje de superficie determinada en Red Natura 2000	0,00	0.0%



**DETALLE CRITERIOS DE SELECCIÓN****10.1.12 Agricultura de montaña con orientación ecológica en olivar****PUNTOS:** 10,00**Solicitantes de la medida 11, específica para la conversión o mantenimiento en agricultura ecológica****PUNTOS:** 3,00 S**Porcentaje de superficie determinada en zonas con limitaciones naturales u otras limitaciones específicas ubicadas en las zonas de montaña****PUNTOS:** 4,00 100.0%

<u>REF.</u>	<u>REFERENCIA SIGPAC</u>	<u>CULTIVO DESCRIPCIÓN CULTIVO</u>	<u>S/R</u>	<u>SUP. COMPROM.</u> <u>(ha)</u>	<u>SUP. CUMPLE</u> <u>(ha)</u>
2403070	14-054-044-00069-003	101000 OLIVAR-SIN VARIEDAD	S	3,62	3,62
2403071	14-054-044-00070-001	101000 OLIVAR-SIN VARIEDAD	S	0,04	0,04
2403074	14-054-044-00071-002	101000 OLIVAR-SIN VARIEDAD	S	1,37	1,37
2403073	14-054-044-00084-002	101000 OLIVAR-SIN VARIEDAD	S	3,07	3,07
2403072	14-054-044-00085-001	101000 OLIVAR-SIN VARIEDAD	S	1,16	1,16

**Porcentaje de superficie determinada situada en zonas RAMSAR****PUNTOS:** 0,00 0.0%

<u>REF.</u>	<u>REFERENCIA SIGPAC</u>	<u>CULTIVO DESCRIPCIÓN CULTIVO</u>	<u>S/R</u>	<u>SUP. COMPROM.</u> <u>(ha)</u>	<u>SUP. CUMPLE</u> <u>(ha)</u>
2403070	14-054-044-00069-003	101000 OLIVAR-SIN VARIEDAD	S	3,62	0,00
2403071	14-054-044-00070-001	101000 OLIVAR-SIN VARIEDAD	S	0,04	0,00
2403074	14-054-044-00071-002	101000 OLIVAR-SIN VARIEDAD	S	1,37	0,00
2403073	14-054-044-00084-002	101000 OLIVAR-SIN VARIEDAD	S	3,07	0,00
2403072	14-054-044-00085-001	101000 OLIVAR-SIN VARIEDAD	S	1,16	0,00

**Porcentaje de superficie determinada en zonas vulnerables a la contaminación por nitratos****PUNTOS:** 0,00 0.0%

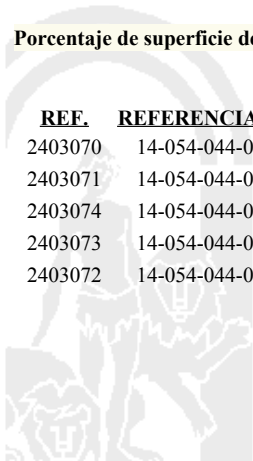
<u>REF.</u>	<u>REFERENCIA SIGPAC</u>	<u>CULTIVO DESCRIPCIÓN CULTIVO</u>	<u>S/R</u>	<u>SUP. COMPROM.</u> <u>(ha)</u>	<u>SUP. CUMPLE</u> <u>(ha)</u>
2403070	14-054-044-00069-003	101000 OLIVAR-SIN VARIEDAD	S	3,62	0,00
2403071	14-054-044-00070-001	101000 OLIVAR-SIN VARIEDAD	S	0,04	0,00
2403074	14-054-044-00071-002	101000 OLIVAR-SIN VARIEDAD	S	1,37	0,00
2403073	14-054-044-00084-002	101000 OLIVAR-SIN VARIEDAD	S	3,07	0,00
2403072	14-054-044-00085-001	101000 OLIVAR-SIN VARIEDAD	S	1,16	0,00

**Mayor pendiente media****PUNTOS:** 3,00 42.34%

<u>REF.</u>	<u>REFERENCIA SIGPAC</u>	<u>CULTIVO DESCRIPCIÓN CULTIVO</u>	<u>S/R</u>	<u>PENDIENTE MEDIA (%)</u>	<u>SUP. COMPROM.</u> <u>(ha)</u>
2403070	14-054-044-00069-003	101000 OLIVAR-SIN VARIEDAD	S	43,71	3,62
2403071	14-054-044-00070-001	101000 OLIVAR-SIN VARIEDAD	S	60,61	0,04
2403074	14-054-044-00071-002	101000 OLIVAR-SIN VARIEDAD	S	34,33	1,37
2403073	14-054-044-00084-002	101000 OLIVAR-SIN VARIEDAD	S	44,77	3,07
2403072	14-054-044-00085-001	101000 OLIVAR-SIN VARIEDAD	S	40,45	1,16

**Porcentaje de superficie determinada en Red Natura 2000****PUNTOS:** 0,00 0.0%

<u>REF.</u>	<u>REFERENCIA SIGPAC</u>	<u>CULTIVO DESCRIPCIÓN CULTIVO</u>	<u>S/R</u>	<u>SUP. COMPROM.</u> <u>(ha)</u>	<u>SUP. CUMPLE</u> <u>(ha)</u>
2403070	14-054-044-00069-003	101000 OLIVAR-SIN VARIEDAD	S	3,62	0,00
2403071	14-054-044-00070-001	101000 OLIVAR-SIN VARIEDAD	S	0,04	0,00
2403074	14-054-044-00071-002	101000 OLIVAR-SIN VARIEDAD	S	1,37	0,00
2403073	14-054-044-00084-002	101000 OLIVAR-SIN VARIEDAD	S	3,07	0,00
2403072	14-054-044-00085-001	101000 OLIVAR-SIN VARIEDAD	S	1,16	0,00



<u>APELLIDOS Y NOMBRE / RAZÓN SOCIAL</u>		<u>NIF</u>	<u>EXPEDIENTE</u>	<u>SUP. COMPROMETIDA</u>				
				<u>(ha)</u>				
PEREZ MOLINERO CRISTOBAL		75662548T	3039510	2.59				
<b>RESOLUCIÓN</b>								
<b>ADMITIDO</b>								
<b>IMPORTE POR ANUALIDAD</b>								
		<b>2015</b>	<b>2016</b>	<b>2017</b>	<b>2018</b>	<b>2019</b>		
<b>IMPORTE MÁXIMO SUBVENCIONABLE</b>		295,62 €	295,62 €	295,62 €	295,62 €	295,62 €		
<b>IMPORTE MEDIO DE TRANSFERENCIA (€/ha)</b>		114,14 €	114,14 €	114,14 €	114,14 €	114,14 €		
<b>RECINTOS COMPROMETIDOS</b>								
<u>REF.</u>	<u>REFERENCIA SIGPAC</u>	<u>CULTIVO</u>	<u>DESCRIPCIÓN CULTIVO</u>	<u>PEND. MEDIA</u>	<u>SUP. DEC. ADMIN.</u>	<u>SUP. CERT.</u>	<u>SUP. CAMPO</u>	<u>SUP. COMPROM.</u>
				<u>S/R</u>	<u>(%)</u>	<u>(ha)</u>	<u>(ha)</u>	<u>(ha)</u>
2297647	14-038-016-00094-006	101000	OLIVAR-SIN VARIEDAD	S	21,80	1,03	1,11	1,03
2297648	14-038-016-00252-001	101000	OLIVAR-SIN VARIEDAD	S	23,65	0,01	0,03	0,01
2297650	14-038-016-00094-005	101000	OLIVAR-SIN VARIEDAD	S	22,53	0,28	0,28	0,28
2297651	14-038-016-00103-002	101000	OLIVAR-SIN VARIEDAD	S	20,90	1,27	1,52	1,27

**RESUMEN CRITERIOS DE SELECCIÓN**

<b>10.1.12 Agricultura de montaña con orientación ecológica en olivar</b>		<b>PUNTOS: 8,00</b>	
		<b>PUNTOS</b>	
<b>Solicitantes de la medida 11, específica para la conversión o mantenimiento en agricultura ecológica</b>		3,00	S
<b>Porcentaje de superficie determinada en zonas con limitaciones naturales u otras limitaciones específicas ubicadas en las zonas de montaña</b>		4,00	100.0%
<b>Porcentaje de superficie determinada situada en zonas RAMSAR</b>		0,00	0.0%
<b>Porcentaje de superficie determinada en zonas vulnerables a la contaminación por nitratos</b>		0,00	0.0%
<b>Mayor pendiente media</b>		1,00	21.44%
<b>Porcentaje de superficie determinada en Red Natura 2000</b>		0,00	0.0%



**DETALLE CRITERIOS DE SELECCIÓN****10.1.12 Agricultura de montaña con orientación ecológica en olivar****PUNTOS: 8,00****Solicitantes de la medida 11, específica para la conversión o mantenimiento en agricultura ecológica****PUNTOS: 3,00 S****Porcentaje de superficie determinada en zonas con limitaciones naturales u otras limitaciones específicas ubicadas en las zonas de montaña****PUNTOS: 4,00 100.0%**

<u>REF.</u>	<u>REFERENCIA SIGPAC</u>	<u>CULTIVO DESCRIPCIÓN CULTIVO</u>	<u>S/R</u>	<u>SUP. COMPROM.</u> <u>(ha)</u>	<u>SUP. CUMPLE</u> <u>(ha)</u>
2297650	14-038-016-00094-005	101000 OLIVAR-SIN VARIEDAD	S	0,28	0,28
2297647	14-038-016-00094-006	101000 OLIVAR-SIN VARIEDAD	S	1,03	1,03
2297651	14-038-016-00103-002	101000 OLIVAR-SIN VARIEDAD	S	1,27	1,27
2297648	14-038-016-00252-001	101000 OLIVAR-SIN VARIEDAD	S	0,01	0,01

**Porcentaje de superficie determinada situada en zonas RAMSAR****PUNTOS: 0,00 0.0%**

<u>REF.</u>	<u>REFERENCIA SIGPAC</u>	<u>CULTIVO DESCRIPCIÓN CULTIVO</u>	<u>S/R</u>	<u>SUP. COMPROM.</u> <u>(ha)</u>	<u>SUP. CUMPLE</u> <u>(ha)</u>
2297650	14-038-016-00094-005	101000 OLIVAR-SIN VARIEDAD	S	0,28	0,00
2297647	14-038-016-00094-006	101000 OLIVAR-SIN VARIEDAD	S	1,03	0,00
2297651	14-038-016-00103-002	101000 OLIVAR-SIN VARIEDAD	S	1,27	0,00
2297648	14-038-016-00252-001	101000 OLIVAR-SIN VARIEDAD	S	0,01	0,00

**Porcentaje de superficie determinada en zonas vulnerables a la contaminación por nitratos****PUNTOS: 0,00 0.0%**

<u>REF.</u>	<u>REFERENCIA SIGPAC</u>	<u>CULTIVO DESCRIPCIÓN CULTIVO</u>	<u>S/R</u>	<u>SUP. COMPROM.</u> <u>(ha)</u>	<u>SUP. CUMPLE</u> <u>(ha)</u>
2297650	14-038-016-00094-005	101000 OLIVAR-SIN VARIEDAD	S	0,28	0,00
2297647	14-038-016-00094-006	101000 OLIVAR-SIN VARIEDAD	S	1,03	0,00
2297651	14-038-016-00103-002	101000 OLIVAR-SIN VARIEDAD	S	1,27	0,00
2297648	14-038-016-00252-001	101000 OLIVAR-SIN VARIEDAD	S	0,01	0,00

**Mayor pendiente media****PUNTOS: 1,00 21.44%**

<u>REF.</u>	<u>REFERENCIA SIGPAC</u>	<u>CULTIVO DESCRIPCIÓN CULTIVO</u>	<u>S/R</u>	<u>PENDIENTE MEDIA (%)</u>	<u>SUP. COMPROM.</u> <u>(ha)</u>
2297650	14-038-016-00094-005	101000 OLIVAR-SIN VARIEDAD	S	22,53	0,28
2297647	14-038-016-00094-006	101000 OLIVAR-SIN VARIEDAD	S	21,80	1,03
2297651	14-038-016-00103-002	101000 OLIVAR-SIN VARIEDAD	S	20,90	1,27
2297648	14-038-016-00252-001	101000 OLIVAR-SIN VARIEDAD	S	23,65	0,01

**Porcentaje de superficie determinada en Red Natura 2000****PUNTOS: 0,00 0.0%**

<u>REF.</u>	<u>REFERENCIA SIGPAC</u>	<u>CULTIVO DESCRIPCIÓN CULTIVO</u>	<u>S/R</u>	<u>SUP. COMPROM.</u> <u>(ha)</u>	<u>SUP. CUMPLE</u> <u>(ha)</u>
2297650	14-038-016-00094-005	101000 OLIVAR-SIN VARIEDAD	S	0,28	0,00
2297647	14-038-016-00094-006	101000 OLIVAR-SIN VARIEDAD	S	1,03	0,00
2297651	14-038-016-00103-002	101000 OLIVAR-SIN VARIEDAD	S	1,27	0,00
2297648	14-038-016-00252-001	101000 OLIVAR-SIN VARIEDAD	S	0,01	0,00





<u>APELLIDOS Y NOMBRE / RAZÓN SOCIAL</u>	<u>NIF</u>	<u>EXPEDIENTE</u>	<u>SUP. COMPROMETIDA (ha)</u>
PEREZ SUAREZ MARIA ISABEL	11041458D	3038087	9.26

**RESOLUCIÓN  
ADMITIDO**

**IMPORTE POR ANUALIDAD**

	<u>2015</u>	<u>2016</u>	<u>2017</u>	<u>2018</u>	<u>2019</u>
IMPORTE MÁXIMO SUBVENCIONABLE	1.056,94 €	1.056,94 €	1.056,94 €	1.056,94 €	1.056,94 €
IMPORTE MEDIO DE TRANSFERENCIA (€/ha)	114,14 €	114,14 €	114,14 €	114,14 €	114,14 €

**RECINTOS COMPROMETIDOS**

<u>REF.</u>	<u>REFERENCIA SIGPAC</u>	<u>CULTIVO</u>	<u>DESCRIPCIÓN CULTIVO</u>	<u>S/R</u>	<u>PEND. MEDIA (%)</u>	<u>SUP. DEC. ADMIN. (ha)</u>	<u>SUP. CERT. (ha)</u>	<u>SUP. CAMPO (ha)</u>	<u>SUP. COMPROM. (ha)</u>
2286593	14-001-014-00025-002	101000	OLIVAR-SIN VARIEDAD	S	25,08	0,61	0,80		0,61
2286594	14-001-014-00025-003	101000	OLIVAR-SIN VARIEDAD	S	34,93	0,56	0,56		0,56
2286595	14-001-014-00030-008	101000	OLIVAR-SIN VARIEDAD	S	50,52	7,91	32,90		7,91
2286596	14-001-014-00030-007	101000	OLIVAR-SIN VARIEDAD	S	51,62	0,18	0,18		0,18

**RESUMEN CRITERIOS DE SELECCIÓN**

**10.1.12 Agricultura de montaña con orientación ecológica en olivar** PUNTOS: 14,00

	<u>PUNTOS</u>	
Solicitantes de la medida 11, específica para la conversión o mantenimiento en agricultura ecológica	3,00	S
Porcentaje de superficie determinada en zonas con limitaciones naturales u otras limitaciones específicas ubicadas en las zonas de montaña	4,00	100.0%
Porcentaje de superficie determinada situada en zonas RAMSAR	0,00	0.0%
Porcentaje de superficie determinada en zonas vulnerables a la contaminación por nitratos	0,00	0.0%
Mayor pendiente media	3,00	47.92%
Porcentaje de superficie determinada en Red Natura 2000	4,00	100.0%



**DETALLE CRITERIOS DE SELECCIÓN****10.1.12 Agricultura de montaña con orientación ecológica en olivar****PUNTOS:** 14,00**Solicitantes de la medida 11, específica para la conversión o mantenimiento en agricultura ecológica****PUNTOS:** 3,00 S**Porcentaje de superficie determinada en zonas con limitaciones naturales u otras limitaciones específicas ubicadas en las zonas de montaña****PUNTOS:** 4,00 100.0%

<u>REF.</u>	<u>REFERENCIA SIGPAC</u>	<u>CULTIVO</u>	<u>DESCRIPCIÓN CULTIVO</u>	<u>S/R</u>	<u>SUP. COMPROM.</u> <u>(ha)</u>	<u>SUP. CUMPLE</u> <u>(ha)</u>
2286593	14-001-014-00025-002	101000	OLIVAR-SIN VARIEDAD	S	0,61	0,61
2286594	14-001-014-00025-003	101000	OLIVAR-SIN VARIEDAD	S	0,56	0,56
2286596	14-001-014-00030-007	101000	OLIVAR-SIN VARIEDAD	S	0,18	0,18
2286595	14-001-014-00030-008	101000	OLIVAR-SIN VARIEDAD	S	7,91	7,91

**Porcentaje de superficie determinada situada en zonas RAMSAR****PUNTOS:** 0,00 0.0%

<u>REF.</u>	<u>REFERENCIA SIGPAC</u>	<u>CULTIVO</u>	<u>DESCRIPCIÓN CULTIVO</u>	<u>S/R</u>	<u>SUP. COMPROM.</u> <u>(ha)</u>	<u>SUP. CUMPLE</u> <u>(ha)</u>
2286593	14-001-014-00025-002	101000	OLIVAR-SIN VARIEDAD	S	0,61	0,00
2286594	14-001-014-00025-003	101000	OLIVAR-SIN VARIEDAD	S	0,56	0,00
2286596	14-001-014-00030-007	101000	OLIVAR-SIN VARIEDAD	S	0,18	0,00
2286595	14-001-014-00030-008	101000	OLIVAR-SIN VARIEDAD	S	7,91	0,00

**Porcentaje de superficie determinada en zonas vulnerables a la contaminación por nitratos****PUNTOS:** 0,00 0.0%

<u>REF.</u>	<u>REFERENCIA SIGPAC</u>	<u>CULTIVO</u>	<u>DESCRIPCIÓN CULTIVO</u>	<u>S/R</u>	<u>SUP. COMPROM.</u> <u>(ha)</u>	<u>SUP. CUMPLE</u> <u>(ha)</u>
2286593	14-001-014-00025-002	101000	OLIVAR-SIN VARIEDAD	S	0,61	0,00
2286594	14-001-014-00025-003	101000	OLIVAR-SIN VARIEDAD	S	0,56	0,00
2286596	14-001-014-00030-007	101000	OLIVAR-SIN VARIEDAD	S	0,18	0,00
2286595	14-001-014-00030-008	101000	OLIVAR-SIN VARIEDAD	S	7,91	0,00

**Mayor pendiente media****PUNTOS:** 3,00 47.92%

<u>REF.</u>	<u>REFERENCIA SIGPAC</u>	<u>CULTIVO</u>	<u>DESCRIPCIÓN CULTIVO</u>	<u>S/R</u>	<u>PENDIENTE MEDIA (%)</u>	<u>SUP. COMPROM.</u> <u>(ha)</u>
2286593	14-001-014-00025-002	101000	OLIVAR-SIN VARIEDAD	S	25,08	0,61
2286594	14-001-014-00025-003	101000	OLIVAR-SIN VARIEDAD	S	34,93	0,56
2286596	14-001-014-00030-007	101000	OLIVAR-SIN VARIEDAD	S	51,62	0,18
2286595	14-001-014-00030-008	101000	OLIVAR-SIN VARIEDAD	S	50,52	7,91

**Porcentaje de superficie determinada en Red Natura 2000****PUNTOS:** 4,00 100.0%

<u>REF.</u>	<u>REFERENCIA SIGPAC</u>	<u>CULTIVO</u>	<u>DESCRIPCIÓN CULTIVO</u>	<u>S/R</u>	<u>SUP. COMPROM.</u> <u>(ha)</u>	<u>SUP. CUMPLE</u> <u>(ha)</u>
2286593	14-001-014-00025-002	101000	OLIVAR-SIN VARIEDAD	S	0,61	0,61
2286594	14-001-014-00025-003	101000	OLIVAR-SIN VARIEDAD	S	0,56	0,56
2286596	14-001-014-00030-007	101000	OLIVAR-SIN VARIEDAD	S	0,18	0,18
2286595	14-001-014-00030-008	101000	OLIVAR-SIN VARIEDAD	S	7,91	7,91



<u>APELLIDOS Y NOMBRE / RAZÓN SOCIAL</u>	<u>NIF</u>	<u>EXPEDIENTE</u>	<u>SUP. COMPROMETIDA (ha)</u>		
PICO DE LA PERDIZ, SCP	J14492276	3037502	22.91		
<b>RESOLUCIÓN ADMITIDO</b>					
<b>IMPORTE MEDIO DE TRANSFERENCIA (€/ha)</b>					
	<b>2015</b>	<b>2016</b>	<b>2017</b>	<b>2018</b>	<b>2019</b>
<b>IMPORTE MÁXIMO SUBVENCIONABLE</b>	2.614,95 €	2.614,95 €	2.614,95 €	2.614,95 €	2.614,95 €
<b>IMPORTE MEDIO DE TRANSFERENCIA (€/ha)</b>	114,14 €	114,14 €	114,14 €	114,14 €	114,14 €

**RECINTOS COMPROMETIDOS**

<u>REF.</u>	<u>REFERENCIA SIGPAC</u>	<u>CULTIVO</u>	<u>DESCRIPCIÓN CULTIVO</u>	<u>S/R</u>	<u>PEND. MEDIA (%)</u>	<u>SUP. DEC. ADMIN. (ha)</u>	<u>SUP. CERT. (ha)</u>	<u>SUP. CAMPO (ha)</u>	<u>SUP. COMPROM. (ha)</u>
2638114	14-047-006-00084-001	101000	OLIVAR-SIN VARIEDAD	S	22,17	0,94	1,33	0,94	0,94
2638117	14-047-006-00088-027	101000	OLIVAR-SIN VARIEDAD	S	43,63	1,42	1,47	1,42	1,42
2638118	14-047-006-00088-031	101000	OLIVAR-SIN VARIEDAD	S	47,61	2,91	2,91	2,91	2,91
2638120	14-047-006-00088-006	101000	OLIVAR-SIN VARIEDAD	S	43,21	4,68	4,68	4,68	4,68
2638124	14-047-006-00088-015	101000	OLIVAR-SIN VARIEDAD	S	31,19	1,65	2,20	1,65	1,65
2638125	14-047-006-00088-012	101000	OLIVAR-SIN VARIEDAD	S	33,30	0,44	0,44	0,44	0,44
2638126	14-047-006-00088-024	101000	OLIVAR-SIN VARIEDAD	S	58,16	0,14	0,14	0,14	0,14
2638127	14-047-006-00088-033	101000	OLIVAR-SIN VARIEDAD	S	39,72	0,06	0,06	0,06	0,06
2638129	14-047-006-00088-020	101000	OLIVAR-SIN VARIEDAD	S	27,23	0,10	0,10	0,10	0,10
2638130	14-047-006-00088-023	101000	OLIVAR-SIN VARIEDAD	S	45,02	3,11	3,11	3,11	3,11
2638131	14-047-006-00088-007	101000	OLIVAR-SIN VARIEDAD	S	41,23	4,90	5,53	4,90	4,90
2638132	14-047-006-00088-016	101000	OLIVAR-SIN VARIEDAD	S	58,08	0,78	0,78	0,78	0,78
2638133	14-047-006-00088-028	101000	OLIVAR-SIN VARIEDAD	S	53,25	0,91	0,91	0,91	0,91
2638135	14-047-006-00088-029	101000	OLIVAR-SIN VARIEDAD	S	46,48	0,87	0,87	0,87	0,87

**INCIDENCIAS****INCIDENCIA DESCRIPCIÓN**

80403	Explotación no inscrita en SIPEA (anexo I, Orden 26 mayo 2015)
	Ref:2638122 Recinto:14-047-006-00085-009 Cultivo:101000 OLIVAR-SIN VARIEDAD Secano
	Ref:2638116 Recinto:14-047-006-00085-009 Cultivo:101000 OLIVAR-SIN VARIEDAD Secano
	Ref:2638119 Recinto:14-047-006-00085-020 Cultivo:101000 OLIVAR-SIN VARIEDAD Secano
	Ref:2638123 Recinto:14-047-006-00089-005 Cultivo:101000 OLIVAR-SIN VARIEDAD Secano
	Ref:2638136 Recinto:14-047-006-00089-007 Cultivo:101000 OLIVAR-SIN VARIEDAD Secano
	Ref:2638128 Recinto:14-047-006-00089-009 Cultivo:101000 OLIVAR-SIN VARIEDAD Secano
	Ref:2638134 Recinto:14-047-006-00089-011 Cultivo:101000 OLIVAR-SIN VARIEDAD Secano
	Ref:2638115 Recinto:14-047-006-00089-013 Cultivo:101000 OLIVAR-SIN VARIEDAD Secano
	Ref:2638121 Recinto:14-047-006-00089-017 Cultivo:101000 OLIVAR-SIN VARIEDAD Secano

**RESUMEN CRITERIOS DE SELECCIÓN**

<b>10.1.12 Agricultura de montaña con orientación ecológica en olivar</b>	<b>PUNTOS: 10,00</b>	
	<b>PUNTOS</b>	
<b>Solicitantes de la medida 11, específica para la conversión o mantenimiento en agricultura ecológica</b>	3,00	S
<b>Porcentaje de superficie determinada en zonas con limitaciones naturales u otras limitaciones específicas ubicadas en las zonas de montaña</b>	4,00	100.0%
<b>Porcentaje de superficie determinada situada en zonas RAMSAR</b>	0,00	0.0%
<b>Porcentaje de superficie determinada en zonas vulnerables a la contaminación por nitratos</b>	0,00	0.0%
<b>Mayor pendiente media</b>	3,00	42.74%
<b>Porcentaje de superficie determinada en Red Natura 2000</b>	0,00	0.0%



**DETALLE CRITERIOS DE SELECCIÓN****10.1.12 Agricultura de montaña con orientación ecológica en olivar****PUNTOS:** 10,00**Solicitantes de la medida 11, específica para la conversión o mantenimiento en agricultura ecológica****PUNTOS:** 3,00 S**Porcentaje de superficie determinada en zonas con limitaciones naturales u otras limitaciones específicas ubicadas en las zonas de montaña****PUNTOS:** 4,00 100.0%

<u>REF.</u>	<u>REFERENCIA SIGPAC</u>	<u>CULTIVO DESCRIPCIÓN CULTIVO</u>	<u>S/R</u>	<u>SUP. COMPROM.</u> <u>(ha)</u>	<u>SUP. CUMPLE</u> <u>(ha)</u>
2638114	14-047-006-00084-001	101000 OLIVAR-SIN VARIEDAD	S	0,94	0,94
2638120	14-047-006-00088-006	101000 OLIVAR-SIN VARIEDAD	S	4,68	4,68
2638131	14-047-006-00088-007	101000 OLIVAR-SIN VARIEDAD	S	4,90	4,90
2638125	14-047-006-00088-012	101000 OLIVAR-SIN VARIEDAD	S	0,44	0,44
2638124	14-047-006-00088-015	101000 OLIVAR-SIN VARIEDAD	S	1,65	1,65
2638132	14-047-006-00088-016	101000 OLIVAR-SIN VARIEDAD	S	0,78	0,78
2638129	14-047-006-00088-020	101000 OLIVAR-SIN VARIEDAD	S	0,10	0,10
2638130	14-047-006-00088-023	101000 OLIVAR-SIN VARIEDAD	S	3,11	3,11
2638126	14-047-006-00088-024	101000 OLIVAR-SIN VARIEDAD	S	0,14	0,14
2638117	14-047-006-00088-027	101000 OLIVAR-SIN VARIEDAD	S	1,42	1,42
2638133	14-047-006-00088-028	101000 OLIVAR-SIN VARIEDAD	S	0,91	0,91
2638135	14-047-006-00088-029	101000 OLIVAR-SIN VARIEDAD	S	0,87	0,87
2638118	14-047-006-00088-031	101000 OLIVAR-SIN VARIEDAD	S	2,91	2,91
2638127	14-047-006-00088-033	101000 OLIVAR-SIN VARIEDAD	S	0,06	0,06

**Porcentaje de superficie determinada situada en zonas RAMSAR****PUNTOS:** 0,00 0.0%

<u>REF.</u>	<u>REFERENCIA SIGPAC</u>	<u>CULTIVO DESCRIPCIÓN CULTIVO</u>	<u>S/R</u>	<u>SUP. COMPROM.</u> <u>(ha)</u>	<u>SUP. CUMPLE</u> <u>(ha)</u>
2638114	14-047-006-00084-001	101000 OLIVAR-SIN VARIEDAD	S	0,94	0,00
2638120	14-047-006-00088-006	101000 OLIVAR-SIN VARIEDAD	S	4,68	0,00
2638131	14-047-006-00088-007	101000 OLIVAR-SIN VARIEDAD	S	4,90	0,00
2638125	14-047-006-00088-012	101000 OLIVAR-SIN VARIEDAD	S	0,44	0,00
2638124	14-047-006-00088-015	101000 OLIVAR-SIN VARIEDAD	S	1,65	0,00
2638132	14-047-006-00088-016	101000 OLIVAR-SIN VARIEDAD	S	0,78	0,00
2638129	14-047-006-00088-020	101000 OLIVAR-SIN VARIEDAD	S	0,10	0,00
2638130	14-047-006-00088-023	101000 OLIVAR-SIN VARIEDAD	S	3,11	0,00
2638126	14-047-006-00088-024	101000 OLIVAR-SIN VARIEDAD	S	0,14	0,00
2638117	14-047-006-00088-027	101000 OLIVAR-SIN VARIEDAD	S	1,42	0,00
2638133	14-047-006-00088-028	101000 OLIVAR-SIN VARIEDAD	S	0,91	0,00
2638135	14-047-006-00088-029	101000 OLIVAR-SIN VARIEDAD	S	0,87	0,00
2638118	14-047-006-00088-031	101000 OLIVAR-SIN VARIEDAD	S	2,91	0,00
2638127	14-047-006-00088-033	101000 OLIVAR-SIN VARIEDAD	S	0,06	0,00

**Porcentaje de superficie determinada en zonas vulnerables a la contaminación por nitratos****PUNTOS:** 0,00 0.0%

<u>REF.</u>	<u>REFERENCIA SIGPAC</u>	<u>CULTIVO DESCRIPCIÓN CULTIVO</u>	<u>S/R</u>	<u>SUP. COMPROM.</u> <u>(ha)</u>	<u>SUP. CUMPLE</u> <u>(ha)</u>
2638114	14-047-006-00084-001	101000 OLIVAR-SIN VARIEDAD	S	0,94	0,00
2638120	14-047-006-00088-006	101000 OLIVAR-SIN VARIEDAD	S	4,68	0,00
2638131	14-047-006-00088-007	101000 OLIVAR-SIN VARIEDAD	S	4,90	0,00
2638125	14-047-006-00088-012	101000 OLIVAR-SIN VARIEDAD	S	0,44	0,00
2638124	14-047-006-00088-015	101000 OLIVAR-SIN VARIEDAD	S	1,65	0,00
2638132	14-047-006-00088-016	101000 OLIVAR-SIN VARIEDAD	S	0,78	0,00
2638129	14-047-006-00088-020	101000 OLIVAR-SIN VARIEDAD	S	0,10	0,00
2638130	14-047-006-00088-023	101000 OLIVAR-SIN VARIEDAD	S	3,11	0,00
2638126	14-047-006-00088-024	101000 OLIVAR-SIN VARIEDAD	S	0,14	0,00
2638117	14-047-006-00088-027	101000 OLIVAR-SIN VARIEDAD	S	1,42	0,00
2638133	14-047-006-00088-028	101000 OLIVAR-SIN VARIEDAD	S	0,91	0,00

<u>REF.</u>	<u>REFERENCIA SIGPAC</u>	<u>CULTIVO</u>	<u>DESCRIPCIÓN CULTIVO</u>	<u>S/R</u>	<u>SUP. COMPROM.</u> <u>(ha)</u>	<u>SUP. CUMPLE</u> <u>(ha)</u>
2638135	14-047-006-00088-029	101000	OLIVAR-SIN VARIEDAD	S	0,87	0,00
2638118	14-047-006-00088-031	101000	OLIVAR-SIN VARIEDAD	S	2,91	0,00
2638127	14-047-006-00088-033	101000	OLIVAR-SIN VARIEDAD	S	0,06	0,00

**Mayor pendiente media****PUNTOS:** 3,00 42.74%

<u>REF.</u>	<u>REFERENCIA SIGPAC</u>	<u>CULTIVO</u>	<u>DESCRIPCIÓN CULTIVO</u>	<u>S/R</u>	<u>PENDIENTE MEDIA (%)</u>	<u>SUP. COMPROM.</u> <u>(ha)</u>
2638114	14-047-006-00084-001	101000	OLIVAR-SIN VARIEDAD	S	22,17	0,94
2638120	14-047-006-00088-006	101000	OLIVAR-SIN VARIEDAD	S	43,21	4,68
2638131	14-047-006-00088-007	101000	OLIVAR-SIN VARIEDAD	S	41,23	4,90
2638125	14-047-006-00088-012	101000	OLIVAR-SIN VARIEDAD	S	33,30	0,44
2638124	14-047-006-00088-015	101000	OLIVAR-SIN VARIEDAD	S	31,19	1,65
2638132	14-047-006-00088-016	101000	OLIVAR-SIN VARIEDAD	S	58,08	0,78
2638129	14-047-006-00088-020	101000	OLIVAR-SIN VARIEDAD	S	27,23	0,10
2638130	14-047-006-00088-023	101000	OLIVAR-SIN VARIEDAD	S	45,02	3,11
2638126	14-047-006-00088-024	101000	OLIVAR-SIN VARIEDAD	S	58,16	0,14
2638117	14-047-006-00088-027	101000	OLIVAR-SIN VARIEDAD	S	43,63	1,42
2638133	14-047-006-00088-028	101000	OLIVAR-SIN VARIEDAD	S	53,25	0,91
2638135	14-047-006-00088-029	101000	OLIVAR-SIN VARIEDAD	S	46,48	0,87
2638118	14-047-006-00088-031	101000	OLIVAR-SIN VARIEDAD	S	47,61	2,91
2638127	14-047-006-00088-033	101000	OLIVAR-SIN VARIEDAD	S	39,72	0,06

**Porcentaje de superficie determinada en Red Natura 2000****PUNTOS:** 0,00 0.0%

<u>REF.</u>	<u>REFERENCIA SIGPAC</u>	<u>CULTIVO</u>	<u>DESCRIPCIÓN CULTIVO</u>	<u>S/R</u>	<u>SUP. COMPROM.</u> <u>(ha)</u>	<u>SUP. CUMPLE</u> <u>(ha)</u>
2638114	14-047-006-00084-001	101000	OLIVAR-SIN VARIEDAD	S	0,94	0,00
2638120	14-047-006-00088-006	101000	OLIVAR-SIN VARIEDAD	S	4,68	0,00
2638131	14-047-006-00088-007	101000	OLIVAR-SIN VARIEDAD	S	4,90	0,00
2638125	14-047-006-00088-012	101000	OLIVAR-SIN VARIEDAD	S	0,44	0,00
2638124	14-047-006-00088-015	101000	OLIVAR-SIN VARIEDAD	S	1,65	0,00
2638132	14-047-006-00088-016	101000	OLIVAR-SIN VARIEDAD	S	0,78	0,00
2638129	14-047-006-00088-020	101000	OLIVAR-SIN VARIEDAD	S	0,10	0,00
2638130	14-047-006-00088-023	101000	OLIVAR-SIN VARIEDAD	S	3,11	0,00
2638126	14-047-006-00088-024	101000	OLIVAR-SIN VARIEDAD	S	0,14	0,00
2638117	14-047-006-00088-027	101000	OLIVAR-SIN VARIEDAD	S	1,42	0,00
2638133	14-047-006-00088-028	101000	OLIVAR-SIN VARIEDAD	S	0,91	0,00
2638135	14-047-006-00088-029	101000	OLIVAR-SIN VARIEDAD	S	0,87	0,00
2638118	14-047-006-00088-031	101000	OLIVAR-SIN VARIEDAD	S	2,91	0,00
2638127	14-047-006-00088-033	101000	OLIVAR-SIN VARIEDAD	S	0,06	0,00



<u>APELLIDOS Y NOMBRE / RAZÓN SOCIAL</u>	<u>NIF</u>	<u>EXPEDIENTE</u>	<u>SUP. COMPROMETIDA</u>		
			<u>(ha)</u>		
POBLETE RODRIGUEZ ANA	30504786R	3041730	23.44		
<b>RESOLUCIÓN</b>					
<b>ADMITIDO</b>					
<b>IMPORTES POR ANUALIDAD</b>					
	<b>2015</b>	<b>2016</b>	<b>2017</b>	<b>2018</b>	<b>2019</b>
<b>IMPORTE MÁXIMO SUBVENCIONABLE</b>	2.675,44 €	2.675,44 €	2.675,44 €	2.675,44 €	2.675,44 €
<b>IMPORTE MEDIO DE TRANSFERENCIA (€/ha)</b>	114,14 €	114,14 €	114,14 €	114,14 €	114,14 €

**RECINTOS COMPROMETIDOS**

<u>REF.</u>	<u>REFERENCIA SIGPAC</u>	<u>CULTIVO</u>	<u>DESCRIPCIÓN CULTIVO</u>	<u>S/R</u>	<u>PEND. MEDIA (%)</u>	<u>SUP. DEC. ADMIN. (ha)</u>	<u>SUP. CERT. (ha)</u>	<u>SUP. CAMPO (ha)</u>	<u>SUP. COMPROM. (ha)</u>
2655098	14-043-023-00040-001	101000	OLIVAR-SIN VARIEDAD	S	36,06	7,07	7,07	7,05	7,05
2655099	14-043-023-00145-002	101000	OLIVAR-SIN VARIEDAD	S	36,85	1,10	1,10	1,06	1,06
2655100	14-043-023-00062-002	101000	OLIVAR-SIN VARIEDAD	S	43,79	0,01	0,01	0,01	0,00
2655101	14-043-023-00063-003	101000	OLIVAR-SIN VARIEDAD	S	39,69	0,05	0,05	0,05	0,05
2655102	14-043-023-00040-007	101000	OLIVAR-SIN VARIEDAD	S	35,90	0,10	0,10	0,10	0,10
2655103	14-043-023-00061-005	101000	OLIVAR-SIN VARIEDAD	S	32,54	0,01	0,01	0,01	0,01
2655104	14-043-023-00040-006	101000	OLIVAR-SIN VARIEDAD	S	38,44	4,11	4,57	4,56	4,11
2655105	14-043-024-00086-001	101000	OLIVAR-SIN VARIEDAD	S	42,00	4,41	4,41	4,41	4,41
2655106	14-043-024-00101-004	101000	OLIVAR-SIN VARIEDAD	S	39,18	0,03	0,03	0,03	0,03
2655107	14-043-024-00100-004	101000	OLIVAR-SIN VARIEDAD	S	42,02	0,04	0,06	0,04	0,04
2655108	14-043-024-00097-005	101000	OLIVAR-SIN VARIEDAD	S	34,97	2,21	2,21	2,21	2,21
2655109	14-043-023-00034-003	101000	OLIVAR-SIN VARIEDAD	S	37,35	1,08	1,08	1,08	1,08
2655110	14-043-024-00168-001	101000	OLIVAR-SIN VARIEDAD	S	47,37	0,01	0,01	0,01	0,01
2655111	14-043-024-00167-002	101000	OLIVAR-SIN VARIEDAD	S	48,57	1,46	1,46	1,46	1,46
2655112	14-043-024-00099-001	101000	OLIVAR-SIN VARIEDAD	S	40,18	1,31	1,31	1,31	1,31
2655113	14-043-024-00099-004	101000	OLIVAR-SIN VARIEDAD	S	41,85	0,47	0,47	0,47	0,47
2655114	14-043-024-00100-004	101000	OLIVAR-SIN VARIEDAD	S	42,02	0,04	0,06	0,04	0,04

**INCIDENCIAS****INCIDENCIA DESCRIPCIÓN**

- 218 La superficie total declarada sobre un mismo recinto en el conjunto de los expedientes, no puede superar la superficie total que el SIGPAC establece para ese recinto.  
Ref:2655100 Recinto:14-043-023-00062-002 Cultivo:101000 OLIVAR-SIN VARIEDAD Secano Suma de superficies declaradas para este recinto por todos los solicitantes (Áreas):87 Superficie SIGPAC medida para este recinto (Áreas):86 Exceso de superficie declarada (Hectáreas):0,01

**RESUMEN CRITERIOS DE SELECCIÓN**

<b>10.1.12 Agricultura de montaña con orientación ecológica en olivar</b>		<b>PUNTOS: 14,00</b>	
		<b>PUNTOS</b>	
<b>Solicitantes de la medida 11, específica para la conversión o mantenimiento en agricultura ecológica</b>		3,00	S
<b>Porcentaje de superficie determinada en zonas con limitaciones naturales u otras limitaciones específicas ubicadas en las zonas de montaña</b>		4,00	100.0%
<b>Porcentaje de superficie determinada situada en zonas RAMSAR</b>		0,00	0.0%
<b>Porcentaje de superficie determinada en zonas vulnerables a la contaminación por nitratos</b>		0,00	0.0%
<b>Mayor pendiente media</b>		3,00	38.75%
<b>Porcentaje de superficie determinada en Red Natura 2000</b>		4,00	100.0%



**DETALLE CRITERIOS DE SELECCIÓN****10.1.12 Agricultura de montaña con orientación ecológica en olivar****PUNTOS:** 14,00**Solicitantes de la medida 11, específica para la conversión o mantenimiento en agricultura ecológica****PUNTOS:** 3,00 S**Porcentaje de superficie determinada en zonas con limitaciones naturales u otras limitaciones específicas ubicadas en las zonas de montaña****PUNTOS:** 4,00 100.0%

<u>REF.</u>	<u>REFERENCIA SIGPAC</u>	<u>CULTIVO</u>	<u>DESCRIPCIÓN CULTIVO</u>	<u>S/R</u>	<u>SUP. COMPROM.</u> <u>(ha)</u>	<u>SUP. CUMPLE</u> <u>(ha)</u>
2655109	14-043-023-00034-003	101000	OLIVAR-SIN VARIEDAD	S	1,08	1,08
2655098	14-043-023-00040-001	101000	OLIVAR-SIN VARIEDAD	S	7,05	7,05
2655104	14-043-023-00040-006	101000	OLIVAR-SIN VARIEDAD	S	4,11	4,11
2655102	14-043-023-00040-007	101000	OLIVAR-SIN VARIEDAD	S	0,10	0,10
2655103	14-043-023-00061-005	101000	OLIVAR-SIN VARIEDAD	S	0,01	0,01
2655100	14-043-023-00062-002	101000	OLIVAR-SIN VARIEDAD	S	0,00	0,00
2655101	14-043-023-00063-003	101000	OLIVAR-SIN VARIEDAD	S	0,05	0,05
2655099	14-043-023-00145-002	101000	OLIVAR-SIN VARIEDAD	S	1,06	1,06
2655105	14-043-024-00086-001	101000	OLIVAR-SIN VARIEDAD	S	4,41	4,41
2655108	14-043-024-00097-005	101000	OLIVAR-SIN VARIEDAD	S	2,21	2,21
2655112	14-043-024-00099-001	101000	OLIVAR-SIN VARIEDAD	S	1,31	1,31
2655113	14-043-024-00099-004	101000	OLIVAR-SIN VARIEDAD	S	0,47	0,47
2655107	14-043-024-00100-004	101000	OLIVAR-SIN VARIEDAD	S	0,04	0,04
2655114	14-043-024-00100-004	101000	OLIVAR-SIN VARIEDAD	S	0,04	0,04
2655106	14-043-024-00101-004	101000	OLIVAR-SIN VARIEDAD	S	0,03	0,03
2655111	14-043-024-00167-002	101000	OLIVAR-SIN VARIEDAD	S	1,46	1,46
2655110	14-043-024-00168-001	101000	OLIVAR-SIN VARIEDAD	S	0,01	0,01

**Porcentaje de superficie determinada situada en zonas RAMSAR****PUNTOS:** 0,00 0.0%

<u>REF.</u>	<u>REFERENCIA SIGPAC</u>	<u>CULTIVO</u>	<u>DESCRIPCIÓN CULTIVO</u>	<u>S/R</u>	<u>SUP. COMPROM.</u> <u>(ha)</u>	<u>SUP. CUMPLE</u> <u>(ha)</u>
2655109	14-043-023-00034-003	101000	OLIVAR-SIN VARIEDAD	S	1,08	0,00
2655098	14-043-023-00040-001	101000	OLIVAR-SIN VARIEDAD	S	7,05	0,00
2655104	14-043-023-00040-006	101000	OLIVAR-SIN VARIEDAD	S	4,11	0,00
2655102	14-043-023-00040-007	101000	OLIVAR-SIN VARIEDAD	S	0,10	0,00
2655103	14-043-023-00061-005	101000	OLIVAR-SIN VARIEDAD	S	0,01	0,00
2655100	14-043-023-00062-002	101000	OLIVAR-SIN VARIEDAD	S	0,00	0,00
2655101	14-043-023-00063-003	101000	OLIVAR-SIN VARIEDAD	S	0,05	0,00
2655099	14-043-023-00145-002	101000	OLIVAR-SIN VARIEDAD	S	1,06	0,00
2655105	14-043-024-00086-001	101000	OLIVAR-SIN VARIEDAD	S	4,41	0,00
2655108	14-043-024-00097-005	101000	OLIVAR-SIN VARIEDAD	S	2,21	0,00
2655112	14-043-024-00099-001	101000	OLIVAR-SIN VARIEDAD	S	1,31	0,00
2655113	14-043-024-00099-004	101000	OLIVAR-SIN VARIEDAD	S	0,47	0,00
2655107	14-043-024-00100-004	101000	OLIVAR-SIN VARIEDAD	S	0,04	0,00
2655114	14-043-024-00100-004	101000	OLIVAR-SIN VARIEDAD	S	0,04	0,00
2655106	14-043-024-00101-004	101000	OLIVAR-SIN VARIEDAD	S	0,03	0,00
2655111	14-043-024-00167-002	101000	OLIVAR-SIN VARIEDAD	S	1,46	0,00
2655110	14-043-024-00168-001	101000	OLIVAR-SIN VARIEDAD	S	0,01	0,00

**Porcentaje de superficie determinada en zonas vulnerables a la contaminación por nitratos****PUNTOS:** 0,00 0.0%

<u>REF.</u>	<u>REFERENCIA SIGPAC</u>	<u>CULTIVO</u>	<u>DESCRIPCIÓN CULTIVO</u>	<u>S/R</u>	<u>SUP. COMPROM.</u> <u>(ha)</u>	<u>SUP. CUMPLE</u> <u>(ha)</u>
2655109	14-043-023-00034-003	101000	OLIVAR-SIN VARIEDAD	S	1,08	0,00
2655098	14-043-023-00040-001	101000	OLIVAR-SIN VARIEDAD	S	7,05	0,00
2655104	14-043-023-00040-006	101000	OLIVAR-SIN VARIEDAD	S	4,11	0,00
2655102	14-043-023-00040-007	101000	OLIVAR-SIN VARIEDAD	S	0,10	0,00
2655103	14-043-023-00061-005	101000	OLIVAR-SIN VARIEDAD	S	0,01	0,00



<u>REF.</u>	<u>REFERENCIA SIGPAC</u>	<u>CULTIVO</u>	<u>DESCRIPCIÓN CULTIVO</u>	<u>S/R</u>	<u>SUP.</u> <u>COMPROM.</u> <u>(ha)</u>	<u>SUP.</u> <u>CUMPLE</u> <u>(ha)</u>
2655100	14-043-023-00062-002	101000	OLIVAR-SIN VARIEDAD	S	0,00	0,00
2655101	14-043-023-00063-003	101000	OLIVAR-SIN VARIEDAD	S	0,05	0,00
2655099	14-043-023-00145-002	101000	OLIVAR-SIN VARIEDAD	S	1,06	0,00
2655105	14-043-024-00086-001	101000	OLIVAR-SIN VARIEDAD	S	4,41	0,00
2655108	14-043-024-00097-005	101000	OLIVAR-SIN VARIEDAD	S	2,21	0,00
2655112	14-043-024-00099-001	101000	OLIVAR-SIN VARIEDAD	S	1,31	0,00
2655113	14-043-024-00099-004	101000	OLIVAR-SIN VARIEDAD	S	0,47	0,00
2655107	14-043-024-00100-004	101000	OLIVAR-SIN VARIEDAD	S	0,04	0,00
2655114	14-043-024-00100-004	101000	OLIVAR-SIN VARIEDAD	S	0,04	0,00
2655106	14-043-024-00101-004	101000	OLIVAR-SIN VARIEDAD	S	0,03	0,00
2655111	14-043-024-00167-002	101000	OLIVAR-SIN VARIEDAD	S	1,46	0,00
2655110	14-043-024-00168-001	101000	OLIVAR-SIN VARIEDAD	S	0,01	0,00

**Mayor pendiente media****PUNTOS:** 3,00 38.75%

<u>REF.</u>	<u>REFERENCIA SIGPAC</u>	<u>CULTIVO</u>	<u>DESCRIPCIÓN CULTIVO</u>	<u>S/R</u>	<u>PENDIENTE</u> <u>MEDIA (%)</u>	<u>SUP.</u> <u>COMPROM.</u> <u>(ha)</u>
2655109	14-043-023-00034-003	101000	OLIVAR-SIN VARIEDAD	S	37,35	1,08
2655098	14-043-023-00040-001	101000	OLIVAR-SIN VARIEDAD	S	36,06	7,05
2655104	14-043-023-00040-006	101000	OLIVAR-SIN VARIEDAD	S	38,44	4,11
2655102	14-043-023-00040-007	101000	OLIVAR-SIN VARIEDAD	S	35,90	0,10
2655103	14-043-023-00061-005	101000	OLIVAR-SIN VARIEDAD	S	32,54	0,01
2655100	14-043-023-00062-002	101000	OLIVAR-SIN VARIEDAD	S	43,79	0,00
2655101	14-043-023-00063-003	101000	OLIVAR-SIN VARIEDAD	S	39,69	0,05
2655099	14-043-023-00145-002	101000	OLIVAR-SIN VARIEDAD	S	36,85	1,06
2655105	14-043-024-00086-001	101000	OLIVAR-SIN VARIEDAD	S	42,00	4,41
2655108	14-043-024-00097-005	101000	OLIVAR-SIN VARIEDAD	S	34,97	2,21
2655112	14-043-024-00099-001	101000	OLIVAR-SIN VARIEDAD	S	40,18	1,31
2655113	14-043-024-00099-004	101000	OLIVAR-SIN VARIEDAD	S	41,85	0,47
2655107	14-043-024-00100-004	101000	OLIVAR-SIN VARIEDAD	S	42,02	0,04
2655114	14-043-024-00100-004	101000	OLIVAR-SIN VARIEDAD	S	42,02	0,04
2655106	14-043-024-00101-004	101000	OLIVAR-SIN VARIEDAD	S	39,18	0,03
2655111	14-043-024-00167-002	101000	OLIVAR-SIN VARIEDAD	S	48,57	1,46
2655110	14-043-024-00168-001	101000	OLIVAR-SIN VARIEDAD	S	47,37	0,01

**Porcentaje de superficie determinada en Red Natura 2000****PUNTOS:** 4,00 100.0%

<u>REF.</u>	<u>REFERENCIA SIGPAC</u>	<u>CULTIVO</u>	<u>DESCRIPCIÓN CULTIVO</u>	<u>S/R</u>	<u>SUP.</u> <u>COMPROM.</u> <u>(ha)</u>	<u>SUP.</u> <u>CUMPLE</u> <u>(ha)</u>
2655109	14-043-023-00034-003	101000	OLIVAR-SIN VARIEDAD	S	1,08	1,08
2655098	14-043-023-00040-001	101000	OLIVAR-SIN VARIEDAD	S	7,05	7,05
2655104	14-043-023-00040-006	101000	OLIVAR-SIN VARIEDAD	S	4,11	4,11
2655102	14-043-023-00040-007	101000	OLIVAR-SIN VARIEDAD	S	0,10	0,10
2655103	14-043-023-00061-005	101000	OLIVAR-SIN VARIEDAD	S	0,01	0,01
2655100	14-043-023-00062-002	101000	OLIVAR-SIN VARIEDAD	S	0,00	0,00
2655101	14-043-023-00063-003	101000	OLIVAR-SIN VARIEDAD	S	0,05	0,05
2655099	14-043-023-00145-002	101000	OLIVAR-SIN VARIEDAD	S	1,06	1,06
2655105	14-043-024-00086-001	101000	OLIVAR-SIN VARIEDAD	S	4,41	4,41
2655108	14-043-024-00097-005	101000	OLIVAR-SIN VARIEDAD	S	2,21	2,21
2655112	14-043-024-00099-001	101000	OLIVAR-SIN VARIEDAD	S	1,31	1,31
2655113	14-043-024-00099-004	101000	OLIVAR-SIN VARIEDAD	S	0,47	0,47
2655107	14-043-024-00100-004	101000	OLIVAR-SIN VARIEDAD	S	0,04	0,04
2655114	14-043-024-00100-004	101000	OLIVAR-SIN VARIEDAD	S	0,04	0,04
2655106	14-043-024-00101-004	101000	OLIVAR-SIN VARIEDAD	S	0,03	0,03
2655111	14-043-024-00167-002	101000	OLIVAR-SIN VARIEDAD	S	1,46	1,46



<u>REF.</u>	<u>REFERENCIA SIGPAC</u>	<u>CULTIVO</u>	<u>DESCRIPCIÓN CULTIVO</u>	<u>S/R</u>	<u>SUP.</u> <u>COMPROM.</u> <u>(ha)</u>	<u>SUP.</u> <u>CUMPLE</u> <u>(ha)</u>
2655110	14-043-024-00168-001	101000	OLIVAR-SIN VARIEDAD	S	0,01	0,01



<u>APELLIDOS Y NOMBRE / RAZÓN SOCIAL</u>	<u>NIF</u>	<u>EXPEDIENTE</u>	<u>SUP. COMPROMETIDA (ha)</u>
PONFERRADA LUNA FRANCISCO	29980373B	3017686	42.07

**RESOLUCIÓN  
ADMITIDO**

**IMPORTE POR ANUALIDAD**

	<u>2015</u>	<u>2016</u>	<u>2017</u>	<u>2018</u>	<u>2019</u>
IMPORTE MÁXIMO SUBVENCIONABLE	4.707,13 €	4.707,13 €	4.707,13 €	4.707,13 €	4.707,13 €
IMPORTE MEDIO DE TRANSFERENCIA (€/ha)	111,89 €	111,89 €	111,89 €	111,89 €	111,89 €

**RECINTOS COMPROMETIDOS**

<u>REF.</u>	<u>REFERENCIA SIGPAC</u>	<u>CULTIVO</u>	<u>DESCRIPCIÓN CULTIVO</u>	<u>S/R</u>	<u>PEND. MEDIA (%)</u>	<u>SUP. DEC. ADMIN. (ha)</u>	<u>SUP. CERT. (ha)</u>	<u>SUP. CAMPO (ha)</u>	<u>SUP. COMPROM. (ha)</u>
2600072	14-026-005-00042-005	101000	OLIVAR-SIN VARIEDAD	S	31,90	1,94	1,94		1,94
2600073	14-026-005-00043-001	101000	OLIVAR-SIN VARIEDAD	S	25,34	0,40	0,40		0,40
2600074	14-026-005-00042-015	101000	OLIVAR-SIN VARIEDAD	S	23,79	0,04	0,04		0,04
2600075	14-054-061-00054-005	101000	OLIVAR-SIN VARIEDAD	S	23,88	33,21	33,21		33,21
2600076	14-026-005-00042-006	101000	OLIVAR-SIN VARIEDAD	S	28,93	1,17	1,17		1,17
2600079	14-054-061-00053-005	101000	OLIVAR-SIN VARIEDAD	S	23,24	5,31	5,31		5,31

**RESUMEN CRITERIOS DE SELECCIÓN**

**10.1.12 Agricultura de montaña con orientación ecológica en olivar** PUNTOS: 8,00

	<u>PUNTOS</u>	
Solicitantes de la medida 11, específica para la conversión o mantenimiento en agricultura ecológica	3,00	S
Porcentaje de superficie determinada en zonas con limitaciones naturales u otras limitaciones específicas ubicadas en las zonas de montaña	4,00	100.0%
Porcentaje de superficie determinada situada en zonas RAMSAR	0,00	0.0%
Porcentaje de superficie determinada en zonas vulnerables a la contaminación por nitratos	0,00	0.0%
Mayor pendiente media	1,00	24.32%
Porcentaje de superficie determinada en Red Natura 2000	0,00	0.0%



**DETALLE CRITERIOS DE SELECCIÓN****10.1.12 Agricultura de montaña con orientación ecológica en olivar****PUNTOS: 8,00****Solicitantes de la medida 11, específica para la conversión o mantenimiento en agricultura ecológica****PUNTOS: 3,00 S****Porcentaje de superficie determinada en zonas con limitaciones naturales u otras limitaciones específicas ubicadas en las zonas de montaña****PUNTOS: 4,00 100.0%**

<u>REF.</u>	<u>REFERENCIA SIGPAC</u>	<u>CULTIVO DESCRIPCIÓN CULTIVO</u>	<u>S/R</u>	<u>SUP. COMPROM.</u> <u>(ha)</u>	<u>SUP. CUMPLE</u> <u>(ha)</u>
2600072	14-026-005-00042-005	101000 OLIVAR-SIN VARIEDAD	S	1,94	1,94
2600076	14-026-005-00042-006	101000 OLIVAR-SIN VARIEDAD	S	1,17	1,17
2600074	14-026-005-00042-015	101000 OLIVAR-SIN VARIEDAD	S	0,04	0,04
2600073	14-026-005-00043-001	101000 OLIVAR-SIN VARIEDAD	S	0,40	0,40
2600079	14-054-061-00053-005	101000 OLIVAR-SIN VARIEDAD	S	5,31	5,31
2600075	14-054-061-00054-005	101000 OLIVAR-SIN VARIEDAD	S	33,21	33,21

**Porcentaje de superficie determinada situada en zonas RAMSAR****PUNTOS: 0,00 0.0%**

<u>REF.</u>	<u>REFERENCIA SIGPAC</u>	<u>CULTIVO DESCRIPCIÓN CULTIVO</u>	<u>S/R</u>	<u>SUP. COMPROM.</u> <u>(ha)</u>	<u>SUP. CUMPLE</u> <u>(ha)</u>
2600072	14-026-005-00042-005	101000 OLIVAR-SIN VARIEDAD	S	1,94	0,00
2600076	14-026-005-00042-006	101000 OLIVAR-SIN VARIEDAD	S	1,17	0,00
2600074	14-026-005-00042-015	101000 OLIVAR-SIN VARIEDAD	S	0,04	0,00
2600073	14-026-005-00043-001	101000 OLIVAR-SIN VARIEDAD	S	0,40	0,00
2600079	14-054-061-00053-005	101000 OLIVAR-SIN VARIEDAD	S	5,31	0,00
2600075	14-054-061-00054-005	101000 OLIVAR-SIN VARIEDAD	S	33,21	0,00

**Porcentaje de superficie determinada en zonas vulnerables a la contaminación por nitratos****PUNTOS: 0,00 0.0%**

<u>REF.</u>	<u>REFERENCIA SIGPAC</u>	<u>CULTIVO DESCRIPCIÓN CULTIVO</u>	<u>S/R</u>	<u>SUP. COMPROM.</u> <u>(ha)</u>	<u>SUP. CUMPLE</u> <u>(ha)</u>
2600072	14-026-005-00042-005	101000 OLIVAR-SIN VARIEDAD	S	1,94	0,00
2600076	14-026-005-00042-006	101000 OLIVAR-SIN VARIEDAD	S	1,17	0,00
2600074	14-026-005-00042-015	101000 OLIVAR-SIN VARIEDAD	S	0,04	0,00
2600073	14-026-005-00043-001	101000 OLIVAR-SIN VARIEDAD	S	0,40	0,00
2600079	14-054-061-00053-005	101000 OLIVAR-SIN VARIEDAD	S	5,31	0,00
2600075	14-054-061-00054-005	101000 OLIVAR-SIN VARIEDAD	S	33,21	0,00

**Mayor pendiente media****PUNTOS: 1,00 24.32%**

<u>REF.</u>	<u>REFERENCIA SIGPAC</u>	<u>CULTIVO DESCRIPCIÓN CULTIVO</u>	<u>S/R</u>	<u>PENDIENTE MEDIA (%)</u>	<u>SUP. COMPROM.</u> <u>(ha)</u>
2600072	14-026-005-00042-005	101000 OLIVAR-SIN VARIEDAD	S	31,90	1,94
2600076	14-026-005-00042-006	101000 OLIVAR-SIN VARIEDAD	S	28,93	1,17
2600074	14-026-005-00042-015	101000 OLIVAR-SIN VARIEDAD	S	23,79	0,04
2600073	14-026-005-00043-001	101000 OLIVAR-SIN VARIEDAD	S	25,34	0,40
2600079	14-054-061-00053-005	101000 OLIVAR-SIN VARIEDAD	S	23,24	5,31
2600075	14-054-061-00054-005	101000 OLIVAR-SIN VARIEDAD	S	23,88	33,21

**Porcentaje de superficie determinada en Red Natura 2000****PUNTOS: 0,00 0.0%**

<u>REF.</u>	<u>REFERENCIA SIGPAC</u>	<u>CULTIVO DESCRIPCIÓN CULTIVO</u>	<u>S/R</u>	<u>SUP. COMPROM.</u> <u>(ha)</u>	<u>SUP. CUMPLE</u> <u>(ha)</u>
2600072	14-026-005-00042-005	101000 OLIVAR-SIN VARIEDAD	S	1,94	0,00
2600076	14-026-005-00042-006	101000 OLIVAR-SIN VARIEDAD	S	1,17	0,00
2600074	14-026-005-00042-015	101000 OLIVAR-SIN VARIEDAD	S	0,04	0,00

<b>REF.</b>	<b>REFERENCIA SIGPAC</b>	<b>CULTIVO</b>	<b>DESCRIPCIÓN CULTIVO</b>	<b>S/R</b>	<b>SUP. COMPROM.</b> <b>(ha)</b>	<b>SUP. CUMPLE</b> <b>(ha)</b>
2600073	14-026-005-00043-001	101000	OLIVAR-SIN VARIEDAD	S	0,40	0,00
2600079	14-054-061-00053-005	101000	OLIVAR-SIN VARIEDAD	S	5,31	0,00
2600075	14-054-061-00054-005	101000	OLIVAR-SIN VARIEDAD	S	33,21	0,00



<u>APELLIDOS Y NOMBRE / RAZÓN SOCIAL</u>		<u>NIF</u>	<u>EXPEDIENTE</u>	<u>SUP. COMPROMETIDA</u>				
				<u>(ha)</u>				
PORRAS MOYANO EULALIO		30179326Z	3029575	3.24				
<b>RESOLUCIÓN</b>								
ADMITIDO								
<b>IMPORTE POR ANUALIDAD</b>								
		<b>2015</b>	<b>2016</b>	<b>2017</b>	<b>2018</b>	<b>2019</b>		
IMPORTE MÁXIMO SUBVENCIONABLE		369,81 €	369,81 €	369,81 €	369,81 €	369,81 €		
IMPORTE MEDIO DE TRANSFERENCIA (€/ha)		114,14 €	114,14 €	114,14 €	114,14 €	114,14 €		
<b>RECINTOS COMPROMETIDOS</b>								
<u>REF.</u>	<u>REFERENCIA SIGPAC</u>	<u>CULTIVO</u>	<u>DESCRIPCIÓN CULTIVO</u>	<u>PEND. MEDIA</u>	<u>SUP. DEC. ADMIN.</u>	<u>SUP. CERT.</u>	<u>SUP. CAMPO</u>	<u>SUP. COMPROM.</u>
				<u>S/R</u>	<u>(%)</u>	<u>(ha)</u>	<u>(ha)</u>	<u>(ha)</u>
2397423	14-009-015-00085-001	101000	OLIVAR-SIN VARIEDAD	S	28,40	3,24	3,24	3,24

### RESUMEN CRITERIOS DE SELECCIÓN

<b>10.1.12 Agricultura de montaña con orientación ecológica en olivar</b>		<b>PUNTOS: 10,00</b>	
		<b>PUNTOS</b>	
Solicitantes de la medida 11, específica para la conversión o mantenimiento en agricultura ecológica		3,00	S
Porcentaje de superficie determinada en zonas con limitaciones naturales u otras limitaciones específicas ubicadas en las zonas de montaña		4,00	100.0%
Porcentaje de superficie determinada situada en zonas RAMSAR		0,00	0.0%
Porcentaje de superficie determinada en zonas vulnerables a la contaminación por nitratos		0,00	0.0%
Mayor pendiente media		3,00	28.4%
Porcentaje de superficie determinada en Red Natura 2000		0,00	0.0%



**DETALLE CRITERIOS DE SELECCIÓN****10.1.12 Agricultura de montaña con orientación ecológica en olivar PUNTOS: 10,00****Solicitantes de la medida 11, específica para la conversión o mantenimiento en agricultura ecológica PUNTOS: 3,00 S****Porcentaje de superficie determinada en zonas con limitaciones naturales u otras limitaciones específicas ubicadas en las zonas de montaña PUNTOS: 4,00 100.0%**

<u>REF.</u>	<u>REFERENCIA SIGPAC</u>	<u>CULTIVO DESCRIPCIÓN CULTIVO</u>	<u>S/R</u>	<u>SUP. COMPROM. (ha)</u>	<u>SUP. CUMPLE (ha)</u>
2397423	14-009-015-00085-001	101000 OLIVAR-SIN VARIEDAD	S	3,24	3,24

**Porcentaje de superficie determinada situada en zonas RAMSAR PUNTOS: 0,00 0.0%**

<u>REF.</u>	<u>REFERENCIA SIGPAC</u>	<u>CULTIVO DESCRIPCIÓN CULTIVO</u>	<u>S/R</u>	<u>SUP. COMPROM. (ha)</u>	<u>SUP. CUMPLE (ha)</u>
2397423	14-009-015-00085-001	101000 OLIVAR-SIN VARIEDAD	S	3,24	0,00

**Porcentaje de superficie determinada en zonas vulnerables a la contaminación por nitratos PUNTOS: 0,00 0.0%**

<u>REF.</u>	<u>REFERENCIA SIGPAC</u>	<u>CULTIVO DESCRIPCIÓN CULTIVO</u>	<u>S/R</u>	<u>SUP. COMPROM. (ha)</u>	<u>SUP. CUMPLE (ha)</u>
2397423	14-009-015-00085-001	101000 OLIVAR-SIN VARIEDAD	S	3,24	0,00

**Mayor pendiente media PUNTOS: 3,00 28.4%**

<u>REF.</u>	<u>REFERENCIA SIGPAC</u>	<u>CULTIVO DESCRIPCIÓN CULTIVO</u>	<u>S/R</u>	<u>PENDIENTE MEDIA (%)</u>	<u>SUP. COMPROM. (ha)</u>
2397423	14-009-015-00085-001	101000 OLIVAR-SIN VARIEDAD	S	28,40	3,24

**Porcentaje de superficie determinada en Red Natura 2000 PUNTOS: 0,00 0.0%**

<u>REF.</u>	<u>REFERENCIA SIGPAC</u>	<u>CULTIVO DESCRIPCIÓN CULTIVO</u>	<u>S/R</u>	<u>SUP. COMPROM. (ha)</u>	<u>SUP. CUMPLE (ha)</u>
2397423	14-009-015-00085-001	101000 OLIVAR-SIN VARIEDAD	S	3,24	0,00



<u>APELLIDOS Y NOMBRE / RAZÓN SOCIAL</u>		<u>NIF</u>	<u>EXPEDIENTE</u>	<u>SUP. COMPROMETIDA</u>				
				<u>(ha)</u>				
POZUELO GUIJO MARIA JOSE		80142535R	3040110	20.37				
<b>RESOLUCIÓN</b>								
<b>ADMITIDO</b>								
<b>IMPORTE POR ANUALIDAD</b>								
		<u>2015</u>	<u>2016</u>	<u>2017</u>	<u>2018</u>	<u>2019</u>		
<b>IMPORTE MÁXIMO SUBVENCIONABLE</b>		2.325,03 €	2.325,03 €	2.325,03 €	2.325,03 €	2.325,03 €		
<b>IMPORTE MEDIO DE TRANSFERENCIA (€/ha)</b>		114,14 €	114,14 €	114,14 €	114,14 €	114,14 €		
<b>RECINTOS COMPROMETIDOS</b>								
<u>REF.</u>	<u>REFERENCIA SIGPAC</u>	<u>CULTIVO</u>	<u>DESCRIPCIÓN CULTIVO</u>	<u>PEND. MEDIA</u>	<u>SUP. DEC. ADMIN.</u>	<u>SUP. CERT.</u>	<u>SUP. CAMPO</u>	<u>SUP. COMPROM.</u>
				<u>S/R</u>	<u>(%)</u>	<u>(ha)</u>	<u>(ha)</u>	<u>(ha)</u>
2302141	14-054-058-00046-001	101000	OLIVAR-SIN VARIEDAD	S	50,14	1,41	1,41	1,41
2302142	14-054-050-00036-015	101000	OLIVAR-SIN VARIEDAD	S	26,13	0,05	0,05	0,05
2302143	14-054-050-00035-001	101000	OLIVAR-SIN VARIEDAD	S	24,19	1,05	1,05	1,05
2302144	14-054-050-00032-002	101000	OLIVAR-SIN VARIEDAD	S	22,21	4,69	4,73	4,69
2302145	14-054-050-00036-010	101000	OLIVAR-SIN VARIEDAD	S	31,69	0,08	0,08	0,08
2302146	14-054-050-00034-003	101000	OLIVAR-SIN VARIEDAD	S	24,57	13,09	13,17	13,09

**RESUMEN CRITERIOS DE SELECCIÓN**

<b>10.1.12 Agricultura de montaña con orientación ecológica en olivar</b>		<b>PUNTOS: 10,00</b>	
		<b>PUNTOS</b>	
<b>Solicitantes de la medida 11, específica para la conversión o mantenimiento en agricultura ecológica</b>		3,00	S
<b>Porcentaje de superficie determinada en zonas con limitaciones naturales u otras limitaciones específicas ubicadas en las zonas de montaña</b>		4,00	100.0%
<b>Porcentaje de superficie determinada situada en zonas RAMSAR</b>		0,00	0.0%
<b>Porcentaje de superficie determinada en zonas vulnerables a la contaminación por nitratos</b>		0,00	0.0%
<b>Mayor pendiente media</b>		3,00	25.81%
<b>Porcentaje de superficie determinada en Red Natura 2000</b>		0,00	0.0%



**DETALLE CRITERIOS DE SELECCIÓN****10.1.12 Agricultura de montaña con orientación ecológica en olivar****PUNTOS:** 10,00**Solicitantes de la medida 11, específica para la conversión o mantenimiento en agricultura ecológica****PUNTOS:** 3,00 S**Porcentaje de superficie determinada en zonas con limitaciones naturales u otras limitaciones específicas ubicadas en las zonas de montaña****PUNTOS:** 4,00 100.0%

<u>REF.</u>	<u>REFERENCIA SIGPAC</u>	<u>CULTIVO DESCRIPCIÓN CULTIVO</u>	<u>S/R</u>	<u>SUP. COMPROM.</u> <u>(ha)</u>	<u>SUP. CUMPLE</u> <u>(ha)</u>
2302144	14-054-050-00032-002	101000 OLIVAR-SIN VARIEDAD	S	4,69	4,69
2302146	14-054-050-00034-003	101000 OLIVAR-SIN VARIEDAD	S	13,09	13,09
2302143	14-054-050-00035-001	101000 OLIVAR-SIN VARIEDAD	S	1,05	1,05
2302145	14-054-050-00036-010	101000 OLIVAR-SIN VARIEDAD	S	0,08	0,08
2302142	14-054-050-00036-015	101000 OLIVAR-SIN VARIEDAD	S	0,05	0,05
2302141	14-054-058-00046-001	101000 OLIVAR-SIN VARIEDAD	S	1,41	1,41

**Porcentaje de superficie determinada situada en zonas RAMSAR****PUNTOS:** 0,00 0.0%

<u>REF.</u>	<u>REFERENCIA SIGPAC</u>	<u>CULTIVO DESCRIPCIÓN CULTIVO</u>	<u>S/R</u>	<u>SUP. COMPROM.</u> <u>(ha)</u>	<u>SUP. CUMPLE</u> <u>(ha)</u>
2302144	14-054-050-00032-002	101000 OLIVAR-SIN VARIEDAD	S	4,69	0,00
2302146	14-054-050-00034-003	101000 OLIVAR-SIN VARIEDAD	S	13,09	0,00
2302143	14-054-050-00035-001	101000 OLIVAR-SIN VARIEDAD	S	1,05	0,00
2302145	14-054-050-00036-010	101000 OLIVAR-SIN VARIEDAD	S	0,08	0,00
2302142	14-054-050-00036-015	101000 OLIVAR-SIN VARIEDAD	S	0,05	0,00
2302141	14-054-058-00046-001	101000 OLIVAR-SIN VARIEDAD	S	1,41	0,00

**Porcentaje de superficie determinada en zonas vulnerables a la contaminación por nitratos****PUNTOS:** 0,00 0.0%

<u>REF.</u>	<u>REFERENCIA SIGPAC</u>	<u>CULTIVO DESCRIPCIÓN CULTIVO</u>	<u>S/R</u>	<u>SUP. COMPROM.</u> <u>(ha)</u>	<u>SUP. CUMPLE</u> <u>(ha)</u>
2302144	14-054-050-00032-002	101000 OLIVAR-SIN VARIEDAD	S	4,69	0,00
2302146	14-054-050-00034-003	101000 OLIVAR-SIN VARIEDAD	S	13,09	0,00
2302143	14-054-050-00035-001	101000 OLIVAR-SIN VARIEDAD	S	1,05	0,00
2302145	14-054-050-00036-010	101000 OLIVAR-SIN VARIEDAD	S	0,08	0,00
2302142	14-054-050-00036-015	101000 OLIVAR-SIN VARIEDAD	S	0,05	0,00
2302141	14-054-058-00046-001	101000 OLIVAR-SIN VARIEDAD	S	1,41	0,00

**Mayor pendiente media****PUNTOS:** 3,00 25.81%

<u>REF.</u>	<u>REFERENCIA SIGPAC</u>	<u>CULTIVO DESCRIPCIÓN CULTIVO</u>	<u>S/R</u>	<u>PENDIENTE MEDIA (%)</u>	<u>SUP. COMPROM.</u> <u>(ha)</u>
2302144	14-054-050-00032-002	101000 OLIVAR-SIN VARIEDAD	S	22,21	4,69
2302146	14-054-050-00034-003	101000 OLIVAR-SIN VARIEDAD	S	24,57	13,09
2302143	14-054-050-00035-001	101000 OLIVAR-SIN VARIEDAD	S	24,19	1,05
2302145	14-054-050-00036-010	101000 OLIVAR-SIN VARIEDAD	S	31,69	0,08
2302142	14-054-050-00036-015	101000 OLIVAR-SIN VARIEDAD	S	26,13	0,05
2302141	14-054-058-00046-001	101000 OLIVAR-SIN VARIEDAD	S	50,14	1,41

**Porcentaje de superficie determinada en Red Natura 2000****PUNTOS:** 0,00 0.0%

<u>REF.</u>	<u>REFERENCIA SIGPAC</u>	<u>CULTIVO DESCRIPCIÓN CULTIVO</u>	<u>S/R</u>	<u>SUP. COMPROM.</u> <u>(ha)</u>	<u>SUP. CUMPLE</u> <u>(ha)</u>
2302144	14-054-050-00032-002	101000 OLIVAR-SIN VARIEDAD	S	4,69	0,00
2302146	14-054-050-00034-003	101000 OLIVAR-SIN VARIEDAD	S	13,09	0,00
2302143	14-054-050-00035-001	101000 OLIVAR-SIN VARIEDAD	S	1,05	0,00



<b>REF.</b>	<b>REFERENCIA SIGPAC</b>	<b>CULTIVO</b>	<b>DESCRIPCIÓN CULTIVO</b>	<b>S/R</b>	<b>SUP. COMPROM.</b> <b>(ha)</b>	<b>SUP. CUMPLE</b> <b>(ha)</b>
2302145	14-054-050-00036-010	101000	OLIVAR-SIN VARIEDAD	S	0,08	0,00
2302142	14-054-050-00036-015	101000	OLIVAR-SIN VARIEDAD	S	0,05	0,00
2302141	14-054-058-00046-001	101000	OLIVAR-SIN VARIEDAD	S	1,41	0,00



<u>APELLIDOS Y NOMBRE / RAZÓN SOCIAL</u>		<u>NIF</u>	<u>EXPEDIENTE</u>	<u>SUP. COMPROMETIDA</u>				
				<u>(ha)</u>				
POZUELO RISQUEZ MARTA MARIA DEL CARMEN		75688975T	3045258	3.72				
<b>RESOLUCIÓN ADMITIDO</b>								
<b>IMPORTE POR ANUALIDAD</b>								
		<b>2015</b>	<b>2016</b>	<b>2017</b>	<b>2018</b>	<b>2019</b>		
IMPORTE MÁXIMO SUBVENCIONABLE		424,60 €	424,60 €	424,60 €	424,60 €	424,60 €		
IMPORTE MEDIO DE TRANSFERENCIA (€/ha)		114,14 €	114,14 €	114,14 €	114,14 €	114,14 €		
<b>RECINTOS COMPROMETIDOS</b>								
<u>REF.</u>	<u>REFERENCIA SIGPAC</u>	<u>CULTIVO</u>	<u>DESCRIPCIÓN CULTIVO</u>	<u>PEND. MEDIA</u>	<u>SUP. DEC. ADMIN.</u>	<u>SUP. CERT.</u>	<u>SUP. CAMPO</u>	<u>SUP. COMPROM.</u>
				<u>S/R</u>	<u>(%)</u>	<u>(ha)</u>	<u>(ha)</u>	<u>(ha)</u>
2363638	14-054-042-00101-001	101000	OLIVAR-SIN VARIEDAD	S	28,55	3,72	3,72	3,72

### RESUMEN CRITERIOS DE SELECCIÓN

<b>10.1.12 Agricultura de montaña con orientación ecológica en olivar</b>		<b>PUNTOS: 10,00</b>	
		<b>PUNTOS</b>	
Solicitantes de la medida 11, específica para la conversión o mantenimiento en agricultura ecológica		3,00	S
Porcentaje de superficie determinada en zonas con limitaciones naturales u otras limitaciones específicas ubicadas en las zonas de montaña		4,00	100.0%
Porcentaje de superficie determinada situada en zonas RAMSAR		0,00	0.0%
Porcentaje de superficie determinada en zonas vulnerables a la contaminación por nitratos		0,00	0.0%
Mayor pendiente media		3,00	28.55%
Porcentaje de superficie determinada en Red Natura 2000		0,00	0.0%



**DETALLE CRITERIOS DE SELECCIÓN****10.1.12 Agricultura de montaña con orientación ecológica en olivar PUNTOS: 10,00**

<b>Solicitantes de la medida 11, específica para la conversión o mantenimiento en agricultura ecológica</b>						<b>PUNTOS:</b>	3,00	S
<b>Porcentaje de superficie determinada en zonas con limitaciones naturales u otras limitaciones específicas ubicadas en las zonas de montaña</b>						<b>PUNTOS:</b>	4,00	100.0%
<u>REF.</u>	<u>REFERENCIA SIGPAC</u>	<u>CULTIVO</u>	<u>DESCRIPCIÓN CULTIVO</u>	<u>S/R</u>	<u>SUP. COMPROM. (ha)</u>	<u>SUP. CUMPLE (ha)</u>		
2363638	14-054-042-00101-001	101000	OLIVAR-SIN VARIEDAD	S	3,72	3,72		
<b>Porcentaje de superficie determinada situada en zonas RAMSAR</b>						<b>PUNTOS:</b>	0,00	0.0%
<u>REF.</u>	<u>REFERENCIA SIGPAC</u>	<u>CULTIVO</u>	<u>DESCRIPCIÓN CULTIVO</u>	<u>S/R</u>	<u>SUP. COMPROM. (ha)</u>	<u>SUP. CUMPLE (ha)</u>		
2363638	14-054-042-00101-001	101000	OLIVAR-SIN VARIEDAD	S	3,72	0,00		
<b>Porcentaje de superficie determinada en zonas vulnerables a la contaminación por nitratos</b>						<b>PUNTOS:</b>	0,00	0.0%
<u>REF.</u>	<u>REFERENCIA SIGPAC</u>	<u>CULTIVO</u>	<u>DESCRIPCIÓN CULTIVO</u>	<u>S/R</u>	<u>SUP. COMPROM. (ha)</u>	<u>SUP. CUMPLE (ha)</u>		
2363638	14-054-042-00101-001	101000	OLIVAR-SIN VARIEDAD	S	3,72	0,00		
<b>Mayor pendiente media</b>						<b>PUNTOS:</b>	3,00	28.55%
<u>REF.</u>	<u>REFERENCIA SIGPAC</u>	<u>CULTIVO</u>	<u>DESCRIPCIÓN CULTIVO</u>	<u>S/R</u>	<u>PENDIENTE MEDIA (%)</u>	<u>SUP. COMPROM. (ha)</u>		
2363638	14-054-042-00101-001	101000	OLIVAR-SIN VARIEDAD	S	28,55	3,72		
<b>Porcentaje de superficie determinada en Red Natura 2000</b>						<b>PUNTOS:</b>	0,00	0.0%
<u>REF.</u>	<u>REFERENCIA SIGPAC</u>	<u>CULTIVO</u>	<u>DESCRIPCIÓN CULTIVO</u>	<u>S/R</u>	<u>SUP. COMPROM. (ha)</u>	<u>SUP. CUMPLE (ha)</u>		
2363638	14-054-042-00101-001	101000	OLIVAR-SIN VARIEDAD	S	3,72	0,00		



<u>APellidos y nombre / RAZÓN SOCIAL</u>		<u>NIF</u>	<u>EXPEDIENTE</u>	<u>SUP. COMPROMETIDA</u>				
				<u>(ha)</u>				
PRATS MORENO ANTONIO		30202507B	3045497	11.46				
<b>RESOLUCIÓN ADMITIDO</b>								
<b>IMPORTE POR ANUALIDAD</b>								
		<u>2015</u>	<u>2016</u>	<u>2017</u>	<u>2018</u>	<u>2019</u>		
IMPORTE MÁXIMO SUBVENCIONABLE		1.308,04 €	1.308,04 €	1.308,04 €	1.308,04 €	1.308,04 €		
IMPORTE MEDIO DE TRANSFERENCIA (€/ha)		114,14 €	114,14 €	114,14 €	114,14 €	114,14 €		
<b>RECINTOS COMPROMETIDOS</b>								
<u>REF.</u>	<u>REFERENCIA SIGPAC</u>	<u>CULTIVO</u>	<u>DESCRIPCIÓN CULTIVO</u>	<u>PEND. MEDIA</u>	<u>SUP. DEC. ADMIN.</u>	<u>SUP. CERT.</u>	<u>SUP. CAMPO</u>	<u>SUP. COMPROM.</u>
				<u>S/R</u>	<u>(%)</u>	<u>(ha)</u>	<u>(ha)</u>	<u>(ha)</u>
2699116	14-054-046-00081-005	101000	OLIVAR-SIN VARIEDAD	S	35,38	1,24	1,24	1,24
2699117	14-054-046-00081-004	101000	OLIVAR-SIN VARIEDAD	S	20,89	0,27	0,27	0,27
2699118	14-054-046-00081-019	101000	OLIVAR-SIN VARIEDAD	S	24,19	0,63	0,63	0,63
2699119	14-054-046-00081-017	101000	OLIVAR-SIN VARIEDAD	S	26,90	1,50	1,50	1,50
2699120	14-054-046-00091-003	101000	OLIVAR-SIN VARIEDAD	S	38,22	0,90	0,90	0,90
2699121	14-054-046-00141-001	101000	OLIVAR-SIN VARIEDAD	S	31,30	3,43	3,43	3,43
2699122	14-054-046-00091-002	101000	OLIVAR-SIN VARIEDAD	S	43,47	1,38	1,39	1,38
2699123	14-054-046-00081-011	101000	OLIVAR-SIN VARIEDAD	S	33,16	1,46	1,46	1,46
2699125	14-054-046-00081-015	101000	OLIVAR-SIN VARIEDAD	S	28,66	0,65	0,65	0,65

**RESUMEN CRITERIOS DE SELECCIÓN****10.1.12 Agricultura de montaña con orientación ecológica en olivar****PUNTOS: 10,00**

	<u>PUNTOS</u>	
Solicitantes de la medida 11, específica para la conversión o mantenimiento en agricultura ecológica	3,00	S
Porcentaje de superficie determinada en zonas con limitaciones naturales u otras limitaciones específicas ubicadas en las zonas de montaña	4,00	100.0%
Porcentaje de superficie determinada situada en zonas RAMSAR	0,00	0.0%
Porcentaje de superficie determinada en zonas vulnerables a la contaminación por nitratos	0,00	0.0%
Mayor pendiente media	3,00	32.63%
Porcentaje de superficie determinada en Red Natura 2000	0,00	0.0%



**DETALLE CRITERIOS DE SELECCIÓN****10.1.12 Agricultura de montaña con orientación ecológica en olivar****PUNTOS:** 10,00**Solicitantes de la medida 11, específica para la conversión o mantenimiento en agricultura ecológica****PUNTOS:** 3,00 S**Porcentaje de superficie determinada en zonas con limitaciones naturales u otras limitaciones específicas ubicadas en las zonas de montaña****PUNTOS:** 4,00 100.0%

<u>REF.</u>	<u>REFERENCIA SIGPAC</u>	<u>CULTIVO DESCRIPCIÓN CULTIVO</u>	<u>S/R</u>	<u>SUP. COMPROM.</u> <u>(ha)</u>	<u>SUP. CUMPLE</u> <u>(ha)</u>
2699117	14-054-046-00081-004	101000 OLIVAR-SIN VARIEDAD	S	0,27	0,27
2699116	14-054-046-00081-005	101000 OLIVAR-SIN VARIEDAD	S	1,24	1,24
2699123	14-054-046-00081-011	101000 OLIVAR-SIN VARIEDAD	S	1,46	1,46
2699125	14-054-046-00081-015	101000 OLIVAR-SIN VARIEDAD	S	0,65	0,65
2699119	14-054-046-00081-017	101000 OLIVAR-SIN VARIEDAD	S	1,50	1,50
2699118	14-054-046-00081-019	101000 OLIVAR-SIN VARIEDAD	S	0,63	0,63
2699122	14-054-046-00091-002	101000 OLIVAR-SIN VARIEDAD	S	1,38	1,38
2699120	14-054-046-00091-003	101000 OLIVAR-SIN VARIEDAD	S	0,90	0,90
2699121	14-054-046-00141-001	101000 OLIVAR-SIN VARIEDAD	S	3,43	3,43

**Porcentaje de superficie determinada situada en zonas RAMSAR****PUNTOS:** 0,00 0.0%

<u>REF.</u>	<u>REFERENCIA SIGPAC</u>	<u>CULTIVO DESCRIPCIÓN CULTIVO</u>	<u>S/R</u>	<u>SUP. COMPROM.</u> <u>(ha)</u>	<u>SUP. CUMPLE</u> <u>(ha)</u>
2699117	14-054-046-00081-004	101000 OLIVAR-SIN VARIEDAD	S	0,27	0,00
2699116	14-054-046-00081-005	101000 OLIVAR-SIN VARIEDAD	S	1,24	0,00
2699123	14-054-046-00081-011	101000 OLIVAR-SIN VARIEDAD	S	1,46	0,00
2699125	14-054-046-00081-015	101000 OLIVAR-SIN VARIEDAD	S	0,65	0,00
2699119	14-054-046-00081-017	101000 OLIVAR-SIN VARIEDAD	S	1,50	0,00
2699118	14-054-046-00081-019	101000 OLIVAR-SIN VARIEDAD	S	0,63	0,00
2699122	14-054-046-00091-002	101000 OLIVAR-SIN VARIEDAD	S	1,38	0,00
2699120	14-054-046-00091-003	101000 OLIVAR-SIN VARIEDAD	S	0,90	0,00
2699121	14-054-046-00141-001	101000 OLIVAR-SIN VARIEDAD	S	3,43	0,00

**Porcentaje de superficie determinada en zonas vulnerables a la contaminación por nitratos****PUNTOS:** 0,00 0.0%

<u>REF.</u>	<u>REFERENCIA SIGPAC</u>	<u>CULTIVO DESCRIPCIÓN CULTIVO</u>	<u>S/R</u>	<u>SUP. COMPROM.</u> <u>(ha)</u>	<u>SUP. CUMPLE</u> <u>(ha)</u>
2699117	14-054-046-00081-004	101000 OLIVAR-SIN VARIEDAD	S	0,27	0,00
2699116	14-054-046-00081-005	101000 OLIVAR-SIN VARIEDAD	S	1,24	0,00
2699123	14-054-046-00081-011	101000 OLIVAR-SIN VARIEDAD	S	1,46	0,00
2699125	14-054-046-00081-015	101000 OLIVAR-SIN VARIEDAD	S	0,65	0,00
2699119	14-054-046-00081-017	101000 OLIVAR-SIN VARIEDAD	S	1,50	0,00
2699118	14-054-046-00081-019	101000 OLIVAR-SIN VARIEDAD	S	0,63	0,00
2699122	14-054-046-00091-002	101000 OLIVAR-SIN VARIEDAD	S	1,38	0,00
2699120	14-054-046-00091-003	101000 OLIVAR-SIN VARIEDAD	S	0,90	0,00
2699121	14-054-046-00141-001	101000 OLIVAR-SIN VARIEDAD	S	3,43	0,00

**Mayor pendiente media****PUNTOS:** 3,00 32.63%

<u>REF.</u>	<u>REFERENCIA SIGPAC</u>	<u>CULTIVO DESCRIPCIÓN CULTIVO</u>	<u>S/R</u>	<u>PENDIENTE MEDIA (%)</u>	<u>SUP. COMPROM.</u> <u>(ha)</u>
2699117	14-054-046-00081-004	101000 OLIVAR-SIN VARIEDAD	S	20,89	0,27
2699116	14-054-046-00081-005	101000 OLIVAR-SIN VARIEDAD	S	35,38	1,24
2699123	14-054-046-00081-011	101000 OLIVAR-SIN VARIEDAD	S	33,16	1,46
2699125	14-054-046-00081-015	101000 OLIVAR-SIN VARIEDAD	S	28,66	0,65
2699119	14-054-046-00081-017	101000 OLIVAR-SIN VARIEDAD	S	26,90	1,50
2699118	14-054-046-00081-019	101000 OLIVAR-SIN VARIEDAD	S	24,19	0,63

REF.	REFERENCIA SIGPAC	CULTIVO	DESCRIPCIÓN CULTIVO	S/R	PENDIENTE	SUP.
					MEDIA (%)	COMPROM.
					(ha)	(ha)
2699122	14-054-046-00091-002	101000	OLIVAR-SIN VARIEDAD	S	43,47	1,38
2699120	14-054-046-00091-003	101000	OLIVAR-SIN VARIEDAD	S	38,22	0,90
2699121	14-054-046-00141-001	101000	OLIVAR-SIN VARIEDAD	S	31,30	3,43

**Porcentaje de superficie determinada en Red Natura 2000**

PUNTOS: 0,00 0.0%

REF.	REFERENCIA SIGPAC	CULTIVO	DESCRIPCIÓN CULTIVO	S/R	SUP.	SUP.
					COMPROM.	CUMPLE
					(ha)	(ha)
2699117	14-054-046-00081-004	101000	OLIVAR-SIN VARIEDAD	S	0,27	0,00
2699116	14-054-046-00081-005	101000	OLIVAR-SIN VARIEDAD	S	1,24	0,00
2699123	14-054-046-00081-011	101000	OLIVAR-SIN VARIEDAD	S	1,46	0,00
2699125	14-054-046-00081-015	101000	OLIVAR-SIN VARIEDAD	S	0,65	0,00
2699119	14-054-046-00081-017	101000	OLIVAR-SIN VARIEDAD	S	1,50	0,00
2699118	14-054-046-00081-019	101000	OLIVAR-SIN VARIEDAD	S	0,63	0,00
2699122	14-054-046-00091-002	101000	OLIVAR-SIN VARIEDAD	S	1,38	0,00
2699120	14-054-046-00091-003	101000	OLIVAR-SIN VARIEDAD	S	0,90	0,00
2699121	14-054-046-00141-001	101000	OLIVAR-SIN VARIEDAD	S	3,43	0,00



<u>APELLIDOS Y NOMBRE / RAZÓN SOCIAL</u>		<u>NIF</u>	<u>EXPEDIENTE</u>	<u>SUP. COMPROMETIDA</u>				
				<u>(ha)</u>				
PRATS MORENO TOMAS		75701601E	3044998	3.82				
<b>RESOLUCIÓN</b>								
<b>ADMITIDO</b>								
<b>IMPORTE POR ANUALIDAD</b>								
		<b>2015</b>	<b>2016</b>	<b>2017</b>	<b>2018</b>	<b>2019</b>		
<b>IMPORTE MÁXIMO SUBVENCIONABLE</b>		436,01 €	436,01 €	436,01 €	436,01 €	436,01 €		
<b>IMPORTE MEDIO DE TRANSFERENCIA (€/ha)</b>		114,14 €	114,14 €	114,14 €	114,14 €	114,14 €		
<b>RECINTOS COMPROMETIDOS</b>								
<u>REF.</u>	<u>REFERENCIA SIGPAC</u>	<u>CULTIVO</u>	<u>DESCRIPCIÓN CULTIVO</u>	<u>PEND. MEDIA</u>	<u>SUP. DEC. ADMIN.</u>	<u>SUP. CERT.</u>	<u>SUP. CAMPO</u>	<u>SUP. COMPROM.</u>
				<u>S/R</u>	<u>(%)</u>	<u>(ha)</u>	<u>(ha)</u>	<u>(ha)</u>
2358933	14-054-046-00089-002	101000	OLIVAR-SIN VARIEDAD	S	34,04	3,02	3,04	3,02
2358935	14-054-046-00089-005	101000	OLIVAR-SIN VARIEDAD	S	30,77	0,80	0,82	0,80

### RESUMEN CRITERIOS DE SELECCIÓN

<b>10.1.12 Agricultura de montaña con orientación ecológica en olivar</b>		<b>PUNTOS: 10,00</b>	
		<b>PUNTOS</b>	
Solicitantes de la medida 11, específica para la conversión o mantenimiento en agricultura ecológica		3,00	S
Porcentaje de superficie determinada en zonas con limitaciones naturales u otras limitaciones específicas ubicadas en las zonas de montaña		4,00	100.0%
Porcentaje de superficie determinada situada en zonas RAMSAR		0,00	0.0%
Porcentaje de superficie determinada en zonas vulnerables a la contaminación por nitratos		0,00	0.0%
Mayor pendiente media		3,00	33.36%
Porcentaje de superficie determinada en Red Natura 2000		0,00	0.0%



**DETALLE CRITERIOS DE SELECCIÓN****10.1.12 Agricultura de montaña con orientación ecológica en olivar****PUNTOS: 10,00****Solicitantes de la medida 11, específica para la conversión o mantenimiento en agricultura ecológica****PUNTOS: 3,00 S****Porcentaje de superficie determinada en zonas con limitaciones naturales u otras limitaciones específicas ubicadas en las zonas de montaña****PUNTOS: 4,00 100.0%**

<u>REF.</u>	<u>REFERENCIA SIGPAC</u>	<u>CULTIVO</u>	<u>DESCRIPCIÓN CULTIVO</u>	<u>S/R</u>	<u>SUP. COMPROM.</u> <u>(ha)</u>	<u>SUP. CUMPLE</u> <u>(ha)</u>
2358933	14-054-046-00089-002	101000	OLIVAR-SIN VARIEDAD	S	3,02	3,02
2358935	14-054-046-00089-005	101000	OLIVAR-SIN VARIEDAD	S	0,80	0,80

**Porcentaje de superficie determinada situada en zonas RAMSAR****PUNTOS: 0,00 0.0%**

<u>REF.</u>	<u>REFERENCIA SIGPAC</u>	<u>CULTIVO</u>	<u>DESCRIPCIÓN CULTIVO</u>	<u>S/R</u>	<u>SUP. COMPROM.</u> <u>(ha)</u>	<u>SUP. CUMPLE</u> <u>(ha)</u>
2358933	14-054-046-00089-002	101000	OLIVAR-SIN VARIEDAD	S	3,02	0,00
2358935	14-054-046-00089-005	101000	OLIVAR-SIN VARIEDAD	S	0,80	0,00

**Porcentaje de superficie determinada en zonas vulnerables a la contaminación por nitratos****PUNTOS: 0,00 0.0%**

<u>REF.</u>	<u>REFERENCIA SIGPAC</u>	<u>CULTIVO</u>	<u>DESCRIPCIÓN CULTIVO</u>	<u>S/R</u>	<u>SUP. COMPROM.</u> <u>(ha)</u>	<u>SUP. CUMPLE</u> <u>(ha)</u>
2358933	14-054-046-00089-002	101000	OLIVAR-SIN VARIEDAD	S	3,02	0,00
2358935	14-054-046-00089-005	101000	OLIVAR-SIN VARIEDAD	S	0,80	0,00

**Mayor pendiente media****PUNTOS: 3,00 33.36%**

<u>REF.</u>	<u>REFERENCIA SIGPAC</u>	<u>CULTIVO</u>	<u>DESCRIPCIÓN CULTIVO</u>	<u>S/R</u>	<u>PENDIENTE MEDIA (%)</u>	<u>SUP. COMPROM.</u> <u>(ha)</u>
2358933	14-054-046-00089-002	101000	OLIVAR-SIN VARIEDAD	S	34,04	3,02
2358935	14-054-046-00089-005	101000	OLIVAR-SIN VARIEDAD	S	30,77	0,80

**Porcentaje de superficie determinada en Red Natura 2000****PUNTOS: 0,00 0.0%**

<u>REF.</u>	<u>REFERENCIA SIGPAC</u>	<u>CULTIVO</u>	<u>DESCRIPCIÓN CULTIVO</u>	<u>S/R</u>	<u>SUP. COMPROM.</u> <u>(ha)</u>	<u>SUP. CUMPLE</u> <u>(ha)</u>
2358933	14-054-046-00089-002	101000	OLIVAR-SIN VARIEDAD	S	3,02	0,00
2358935	14-054-046-00089-005	101000	OLIVAR-SIN VARIEDAD	S	0,80	0,00





<u>APELLIDOS Y NOMBRE / RAZÓN SOCIAL</u>		<u>NIF</u>	<u>EXPEDIENTE</u>	<u>SUP. COMPROMETIDA</u>				
				<u>(ha)</u>				
PRIEGO ARREBOLA RAMON		80138157Q	3030654	1.64				
<b>RESOLUCIÓN</b>								
<b>ADMITIDO</b>								
<b>IMPORTE POR ANUALIDAD</b>								
		<b>2015</b>	<b>2016</b>	<b>2017</b>	<b>2018</b>	<b>2019</b>		
<b>IMPORTE MÁXIMO SUBVENCIONABLE</b>		187,19 €	187,19 €	187,19 €	187,19 €	187,19 €		
<b>IMPORTE MEDIO DE TRANSFERENCIA (€/ha)</b>		114,14 €	114,14 €	114,14 €	114,14 €	114,14 €		
<b>RECINTOS COMPROMETIDOS</b>								
<u>REF.</u>	<u>REFERENCIA SIGPAC</u>	<u>CULTIVO</u>	<u>DESCRIPCIÓN CULTIVO</u>	<u>PEND. MEDIA</u>	<u>SUP. DEC. ADMIN.</u>	<u>SUP. CERT.</u>	<u>SUP. CAMPO</u>	<u>SUP. COMPROM.</u>
				<u>S/R</u>	<u>(%)</u>	<u>(ha)</u>	<u>(ha)</u>	<u>(ha)</u>
2393951	14-075-002-00043-001	101000	OLIVAR-SIN VARIEDAD	S	21,59	0,37	0,37	0,37
2393954	14-075-008-00095-001	101000	OLIVAR-SIN VARIEDAD	S	65,02	0,29	0,54	0,29
2393955	14-075-010-00077-001	101000	OLIVAR-SIN VARIEDAD	S	27,34	0,30	0,30	0,30
2393956	14-075-010-00075-001	101000	OLIVAR-SIN VARIEDAD	S	29,54	0,68	0,68	0,68

**INCIDENCIAS****INCIDENCIA DESCRIPCIÓN**

80403 Explotación no inscrita en SIPEA (anexo I, Orden 26 mayo 2015)  
Ref:2393950 Recinto:14-075-001-00461-002 Cultivo:101000 OLIVAR-SIN VARIEDAD Secano

**RESUMEN CRITERIOS DE SELECCIÓN**

<b>10.1.12 Agricultura de montaña con orientación ecológica en olivar</b>	<b>PUNTOS: 11,18</b>	
	<b>PUNTOS</b>	
Solicitantes de la medida 11, específica para la conversión o mantenimiento en agricultura ecológica	3,00	S
Porcentaje de superficie determinada en zonas con limitaciones naturales u otras limitaciones específicas ubicadas en las zonas de montaña	4,00	100.0%
Porcentaje de superficie determinada situada en zonas RAMSAR	0,00	0.0%
Porcentaje de superficie determinada en zonas vulnerables a la contaminación por nitratos	0,00	0.0%
Mayor pendiente media	3,00	33.62%
Porcentaje de superficie determinada en Red Natura 2000	1,18	17.68%



**DETALLE CRITERIOS DE SELECCIÓN****10.1.12 Agricultura de montaña con orientación ecológica en olivar****PUNTOS:** 11,18**Solicitantes de la medida 11, específica para la conversión o mantenimiento en agricultura ecológica****PUNTOS:** 3,00 S**Porcentaje de superficie determinada en zonas con limitaciones naturales u otras limitaciones específicas ubicadas en las zonas de montaña****PUNTOS:** 4,00 100.0%

<u>REF.</u>	<u>REFERENCIA SIGPAC</u>	<u>CULTIVO</u>	<u>DESCRIPCIÓN CULTIVO</u>	<u>S/R</u>	<u>SUP. COMPROM.</u> <u>(ha)</u>	<u>SUP. CUMPLE</u> <u>(ha)</u>
2393951	14-075-002-00043-001	101000	OLIVAR-SIN VARIEDAD	S	0,37	0,37
2393954	14-075-008-00095-001	101000	OLIVAR-SIN VARIEDAD	S	0,29	0,29
2393956	14-075-010-00075-001	101000	OLIVAR-SIN VARIEDAD	S	0,68	0,68
2393955	14-075-010-00077-001	101000	OLIVAR-SIN VARIEDAD	S	0,30	0,30

**Porcentaje de superficie determinada situada en zonas RAMSAR****PUNTOS:** 0,00 0.0%

<u>REF.</u>	<u>REFERENCIA SIGPAC</u>	<u>CULTIVO</u>	<u>DESCRIPCIÓN CULTIVO</u>	<u>S/R</u>	<u>SUP. COMPROM.</u> <u>(ha)</u>	<u>SUP. CUMPLE</u> <u>(ha)</u>
2393951	14-075-002-00043-001	101000	OLIVAR-SIN VARIEDAD	S	0,37	0,00
2393954	14-075-008-00095-001	101000	OLIVAR-SIN VARIEDAD	S	0,29	0,00
2393956	14-075-010-00075-001	101000	OLIVAR-SIN VARIEDAD	S	0,68	0,00
2393955	14-075-010-00077-001	101000	OLIVAR-SIN VARIEDAD	S	0,30	0,00

**Porcentaje de superficie determinada en zonas vulnerables a la contaminación por nitratos****PUNTOS:** 0,00 0.0%

<u>REF.</u>	<u>REFERENCIA SIGPAC</u>	<u>CULTIVO</u>	<u>DESCRIPCIÓN CULTIVO</u>	<u>S/R</u>	<u>SUP. COMPROM.</u> <u>(ha)</u>	<u>SUP. CUMPLE</u> <u>(ha)</u>
2393951	14-075-002-00043-001	101000	OLIVAR-SIN VARIEDAD	S	0,37	0,00
2393954	14-075-008-00095-001	101000	OLIVAR-SIN VARIEDAD	S	0,29	0,00
2393956	14-075-010-00075-001	101000	OLIVAR-SIN VARIEDAD	S	0,68	0,00
2393955	14-075-010-00077-001	101000	OLIVAR-SIN VARIEDAD	S	0,30	0,00

**Mayor pendiente media****PUNTOS:** 3,00 33.62%

<u>REF.</u>	<u>REFERENCIA SIGPAC</u>	<u>CULTIVO</u>	<u>DESCRIPCIÓN CULTIVO</u>	<u>S/R</u>	<u>PENDIENTE MEDIA (%)</u>	<u>SUP. COMPROM.</u> <u>(ha)</u>
2393951	14-075-002-00043-001	101000	OLIVAR-SIN VARIEDAD	S	21,59	0,37
2393954	14-075-008-00095-001	101000	OLIVAR-SIN VARIEDAD	S	65,02	0,29
2393956	14-075-010-00075-001	101000	OLIVAR-SIN VARIEDAD	S	29,54	0,68
2393955	14-075-010-00077-001	101000	OLIVAR-SIN VARIEDAD	S	27,34	0,30

**Porcentaje de superficie determinada en Red Natura 2000****PUNTOS:** 1,18 17.68%

<u>REF.</u>	<u>REFERENCIA SIGPAC</u>	<u>CULTIVO</u>	<u>DESCRIPCIÓN CULTIVO</u>	<u>S/R</u>	<u>SUP. COMPROM.</u> <u>(ha)</u>	<u>SUP. CUMPLE</u> <u>(ha)</u>
2393951	14-075-002-00043-001	101000	OLIVAR-SIN VARIEDAD	S	0,37	0,00
2393954	14-075-008-00095-001	101000	OLIVAR-SIN VARIEDAD	S	0,29	0,29
2393956	14-075-010-00075-001	101000	OLIVAR-SIN VARIEDAD	S	0,68	0,00
2393955	14-075-010-00077-001	101000	OLIVAR-SIN VARIEDAD	S	0,30	0,00



<u>APELLIDOS Y NOMBRE / RAZÓN SOCIAL</u>		<u>NIF</u>	<u>EXPEDIENTE</u>	<u>SUP. COMPROMETIDA</u>				
				<u>(ha)</u>				
PUERTO DEL TORO, S.A		A14065130	3042328	65.97				
<u>RESOLUCIÓN</u>								
ADMITIDO								
<u>IMPORTE POR ANUALIDAD</u>								
		<u>2015</u>	<u>2016</u>	<u>2017</u>	<u>2018</u>	<u>2019</u>		
IMPORTE MÁXIMO SUBVENCIONABLE		6.343,90 €	6.343,90 €	6.343,90 €	6.343,90 €	6.343,90 €		
IMPORTE MEDIO DE TRANSFERENCIA (€/ha)		96,16 €	96,16 €	96,16 €	96,16 €	96,16 €		
<u>RECINTOS COMPROMETIDOS</u>								
<u>REF.</u>	<u>REFERENCIA SIGPAC</u>	<u>CULTIVO</u>	<u>DESCRIPCIÓN CULTIVO</u>	<u>PEND. MEDIA</u>	<u>SUP. DEC. ADMIN.</u>	<u>SUP. CERT.</u>	<u>SUP. CAMPO</u>	<u>SUP. COMPROM.</u>
				<u>S/R</u>	<u>(%)</u>	<u>(ha)</u>	<u>(ha)</u>	<u>(ha)</u>
2313257	14-071-009-00254-008	101000	OLIVAR-SIN VARIEDAD	S	27,10	11,44	11,44	11,44
2313259	14-071-009-00254-009	101000	OLIVAR-SIN VARIEDAD	S	21,68	0,72	0,72	0,72
2313260	14-071-009-00254-007	101000	OLIVAR-SIN VARIEDAD	S	29,99	5,23	5,93	5,23
2313261	14-071-009-00259-017	101000	OLIVAR-SIN VARIEDAD	S	29,50	48,58	147,02	48,58

**RESUMEN CRITERIOS DE SELECCIÓN**

<b>10.1.12 Agricultura de montaña con orientación ecológica en olivar</b>		<b>PUNTOS: 10,00</b>	
		<b>PUNTOS</b>	
Solicitantes de la medida 11, específica para la conversión o mantenimiento en agricultura ecológica		3,00	S
Porcentaje de superficie determinada en zonas con limitaciones naturales u otras limitaciones específicas ubicadas en las zonas de montaña		4,00	100.0%
Porcentaje de superficie determinada situada en zonas RAMSAR		0,00	0.0%
Porcentaje de superficie determinada en zonas vulnerables a la contaminación por nitratos		0,00	0.0%
Mayor pendiente media		3,00	29.04%
Porcentaje de superficie determinada en Red Natura 2000		0,00	0.0%



**DETALLE CRITERIOS DE SELECCIÓN****10.1.12 Agricultura de montaña con orientación ecológica en olivar****PUNTOS:** 10,00**Solicitantes de la medida 11, específica para la conversión o mantenimiento en agricultura ecológica****PUNTOS:** 3,00 S**Porcentaje de superficie determinada en zonas con limitaciones naturales u otras limitaciones específicas ubicadas en las zonas de montaña****PUNTOS:** 4,00 100.0%

<u>REF.</u>	<u>REFERENCIA SIGPAC</u>	<u>CULTIVO DESCRIPCIÓN CULTIVO</u>	<u>S/R</u>	<u>SUP. COMPROM.</u> <u>(ha)</u>	<u>SUP. CUMPLE</u> <u>(ha)</u>
2313260	14-071-009-00254-007	101000 OLIVAR-SIN VARIEDAD	S	5,23	5,23
2313257	14-071-009-00254-008	101000 OLIVAR-SIN VARIEDAD	S	11,44	11,44
2313259	14-071-009-00254-009	101000 OLIVAR-SIN VARIEDAD	S	0,72	0,72
2313261	14-071-009-00259-017	101000 OLIVAR-SIN VARIEDAD	S	48,58	48,58

**Porcentaje de superficie determinada situada en zonas RAMSAR****PUNTOS:** 0,00 0.0%

<u>REF.</u>	<u>REFERENCIA SIGPAC</u>	<u>CULTIVO DESCRIPCIÓN CULTIVO</u>	<u>S/R</u>	<u>SUP. COMPROM.</u> <u>(ha)</u>	<u>SUP. CUMPLE</u> <u>(ha)</u>
2313260	14-071-009-00254-007	101000 OLIVAR-SIN VARIEDAD	S	5,23	0,00
2313257	14-071-009-00254-008	101000 OLIVAR-SIN VARIEDAD	S	11,44	0,00
2313259	14-071-009-00254-009	101000 OLIVAR-SIN VARIEDAD	S	0,72	0,00
2313261	14-071-009-00259-017	101000 OLIVAR-SIN VARIEDAD	S	48,58	0,00

**Porcentaje de superficie determinada en zonas vulnerables a la contaminación por nitratos****PUNTOS:** 0,00 0.0%


<u>REF.</u>	<u>REFERENCIA SIGPAC</u>	<u>CULTIVO DESCRIPCIÓN CULTIVO</u>	<u>S/R</u>	<u>SUP. COMPROM.</u> <u>(ha)</u>	<u>SUP. CUMPLE</u> <u>(ha)</u>
2313260	14-071-009-00254-007	101000 OLIVAR-SIN VARIEDAD	S	5,23	0,00
2313257	14-071-009-00254-008	101000 OLIVAR-SIN VARIEDAD	S	11,44	0,00
2313259	14-071-009-00254-009	101000 OLIVAR-SIN VARIEDAD	S	0,72	0,00
2313261	14-071-009-00259-017	101000 OLIVAR-SIN VARIEDAD	S	48,58	0,00

**Mayor pendiente media****PUNTOS:** 3,00 29.04%

<u>REF.</u>	<u>REFERENCIA SIGPAC</u>	<u>CULTIVO DESCRIPCIÓN CULTIVO</u>	<u>S/R</u>	<u>PENDIENTE MEDIA (%)</u>	<u>SUP. COMPROM.</u> <u>(ha)</u>
2313260	14-071-009-00254-007	101000 OLIVAR-SIN VARIEDAD	S	29,99	5,23
2313257	14-071-009-00254-008	101000 OLIVAR-SIN VARIEDAD	S	27,10	11,44
2313259	14-071-009-00254-009	101000 OLIVAR-SIN VARIEDAD	S	21,68	0,72
2313261	14-071-009-00259-017	101000 OLIVAR-SIN VARIEDAD	S	29,50	48,58

**Porcentaje de superficie determinada en Red Natura 2000****PUNTOS:** 0,00 0.0%

<u>REF.</u>	<u>REFERENCIA SIGPAC</u>	<u>CULTIVO DESCRIPCIÓN CULTIVO</u>	<u>S/R</u>	<u>SUP. COMPROM.</u> <u>(ha)</u>	<u>SUP. CUMPLE</u> <u>(ha)</u>
2313260	14-071-009-00254-007	101000 OLIVAR-SIN VARIEDAD	S	5,23	0,00
2313257	14-071-009-00254-008	101000 OLIVAR-SIN VARIEDAD	S	11,44	0,00
2313259	14-071-009-00254-009	101000 OLIVAR-SIN VARIEDAD	S	0,72	0,00
2313261	14-071-009-00259-017	101000 OLIVAR-SIN VARIEDAD	S	48,58	0,00



<u>APELLIDOS Y NOMBRE / RAZÓN SOCIAL</u>		<u>NIF</u>	<u>EXPEDIENTE</u>	<u>SUP. COMPROMETIDA</u>				
				<u>(ha)</u>				
PUERTO GARCIA FRANCISCO		30061806R	3040878	10.15				
<b>RESOLUCIÓN</b>								
<b>ADMITIDO</b>								
<b>IMPORTE POR ANUALIDAD</b>								
		<b>2015</b>	<b>2016</b>	<b>2017</b>	<b>2018</b>	<b>2019</b>		
<b>IMPORTE MÁXIMO SUBVENCIONABLE</b>		1.158,52 €	1.158,52 €	1.158,52 €	1.158,52 €	1.158,52 €		
<b>IMPORTE MEDIO DE TRANSFERENCIA (€/ha)</b>		114,14 €	114,14 €	114,14 €	114,14 €	114,14 €		
<b>RECINTOS COMPROMETIDOS</b>								
<u>REF.</u>	<u>REFERENCIA SIGPAC</u>	<u>CULTIVO</u>	<u>DESCRIPCIÓN CULTIVO</u>	<u>PEND. MEDIA</u>	<u>SUP. DEC. ADMIN.</u>	<u>SUP. CERT.</u>	<u>SUP. CAMPO</u>	<u>SUP. COMPROM.</u>
				<u>S/R</u>	<u>(%)</u>	<u>(ha)</u>	<u>(ha)</u>	<u>(ha)</u>
2648796	14-047-011-00011-001	101000	OLIVAR-SIN VARIEDAD	S	50,96	5,81	5,81	5,81
2648797	14-047-011-00012-001	101000	OLIVAR-SIN VARIEDAD	S	59,32	4,34	4,34	4,34

### RESUMEN CRITERIOS DE SELECCIÓN

<b>10.1.12 Agricultura de montaña con orientación ecológica en olivar</b>		<b>PUNTOS: 14,00</b>
<b>Solicitantes de la medida 11, específica para la conversión o mantenimiento en agricultura ecológica</b>		<b>PUNTOS</b> 3,00 S
<b>Porcentaje de superficie determinada en zonas con limitaciones naturales u otras limitaciones específicas ubicadas en las zonas de montaña</b>		4,00 100.0%
<b>Porcentaje de superficie determinada situada en zonas RAMSAR</b>		0,00 0.0%
<b>Porcentaje de superficie determinada en zonas vulnerables a la contaminación por nitratos</b>		0,00 0.0%
<b>Mayor pendiente media</b>		3,00 54.53%
<b>Porcentaje de superficie determinada en Red Natura 2000</b>		4,00 100.0%



**DETALLE CRITERIOS DE SELECCIÓN****10.1.12 Agricultura de montaña con orientación ecológica en olivar****PUNTOS: 14,00****Solicitantes de la medida 11, específica para la conversión o mantenimiento en agricultura ecológica****PUNTOS: 3,00 S****Porcentaje de superficie determinada en zonas con limitaciones naturales u otras limitaciones específicas ubicadas en las zonas de montaña****PUNTOS: 4,00 100.0%**

<u>REF.</u>	<u>REFERENCIA SIGPAC</u>	<u>CULTIVO</u>	<u>DESCRIPCIÓN CULTIVO</u>	<u>S/R</u>	<u>SUP. COMPROM.</u> <u>(ha)</u>	<u>SUP. CUMPLE</u> <u>(ha)</u>
2648796	14-047-011-00011-001	101000	OLIVAR-SIN VARIEDAD	S	5,81	5,81
2648797	14-047-011-00012-001	101000	OLIVAR-SIN VARIEDAD	S	4,34	4,34

**Porcentaje de superficie determinada situada en zonas RAMSAR****PUNTOS: 0,00 0.0%**

<u>REF.</u>	<u>REFERENCIA SIGPAC</u>	<u>CULTIVO</u>	<u>DESCRIPCIÓN CULTIVO</u>	<u>S/R</u>	<u>SUP. COMPROM.</u> <u>(ha)</u>	<u>SUP. CUMPLE</u> <u>(ha)</u>
2648796	14-047-011-00011-001	101000	OLIVAR-SIN VARIEDAD	S	5,81	0,00
2648797	14-047-011-00012-001	101000	OLIVAR-SIN VARIEDAD	S	4,34	0,00

**Porcentaje de superficie determinada en zonas vulnerables a la contaminación por nitratos****PUNTOS: 0,00 0.0%**

<u>REF.</u>	<u>REFERENCIA SIGPAC</u>	<u>CULTIVO</u>	<u>DESCRIPCIÓN CULTIVO</u>	<u>S/R</u>	<u>SUP. COMPROM.</u> <u>(ha)</u>	<u>SUP. CUMPLE</u> <u>(ha)</u>
2648796	14-047-011-00011-001	101000	OLIVAR-SIN VARIEDAD	S	5,81	0,00
2648797	14-047-011-00012-001	101000	OLIVAR-SIN VARIEDAD	S	4,34	0,00

**Mayor pendiente media****PUNTOS: 3,00 54.53%**

<u>REF.</u>	<u>REFERENCIA SIGPAC</u>	<u>CULTIVO</u>	<u>DESCRIPCIÓN CULTIVO</u>	<u>S/R</u>	<u>PENDIENTE MEDIA (%)</u>	<u>SUP. COMPROM.</u> <u>(ha)</u>
2648796	14-047-011-00011-001	101000	OLIVAR-SIN VARIEDAD	S	50,96	5,81
2648797	14-047-011-00012-001	101000	OLIVAR-SIN VARIEDAD	S	59,32	4,34

**Porcentaje de superficie determinada en Red Natura 2000****PUNTOS: 4,00 100.0%**

<u>REF.</u>	<u>REFERENCIA SIGPAC</u>	<u>CULTIVO</u>	<u>DESCRIPCIÓN CULTIVO</u>	<u>S/R</u>	<u>SUP. COMPROM.</u> <u>(ha)</u>	<u>SUP. CUMPLE</u> <u>(ha)</u>
2648796	14-047-011-00011-001	101000	OLIVAR-SIN VARIEDAD	S	5,81	5,81
2648797	14-047-011-00012-001	101000	OLIVAR-SIN VARIEDAD	S	4,34	4,34



<u>APELLIDOS Y NOMBRE / RAZÓN SOCIAL</u>		<u>NIF</u>	<u>EXPEDIENTE</u>	<u>SUP. COMPROMETIDA</u>				
				<u>(ha)</u>				
PULIDO ROMERO FRANCISCO JAVIER		30206819E	3036040	2.27				
<b>RESOLUCIÓN</b>								
<b>ADMITIDO</b>								
<b>IMPORTE POR ANUALIDAD</b>								
		<b>2015</b>	<b>2016</b>	<b>2017</b>	<b>2018</b>	<b>2019</b>		
<b>IMPORTE MÁXIMO SUBVENCIONABLE</b>		259,10 €	259,10 €	259,10 €	259,10 €	259,10 €		
<b>IMPORTE MEDIO DE TRANSFERENCIA (€/ha)</b>		114,14 €	114,14 €	114,14 €	114,14 €	114,14 €		
<b>RECINTOS COMPROMETIDOS</b>								
<u>REF.</u>	<u>REFERENCIA SIGPAC</u>	<u>CULTIVO</u>	<u>DESCRIPCIÓN CULTIVO</u>	<u>PEND. MEDIA</u>	<u>SUP. DEC. ADMIN.</u>	<u>SUP. CERT.</u>	<u>SUP. CAMPO</u>	<u>SUP. COMPROM.</u>
				<u>S/R</u>	<u>(%)</u>	<u>(ha)</u>	<u>(ha)</u>	<u>(ha)</u>
2397376	14-071-015-00110-014	101000	OLIVAR-SIN VARIEDAD	S	21,51	2,12	2,12	2,12
2397379	14-071-015-00110-036	101000	OLIVAR-SIN VARIEDAD	S	24,93	0,15	0,15	0,15

**RESUMEN CRITERIOS DE SELECCIÓN**

<b>10.1.12 Agricultura de montaña con orientación ecológica en olivar</b>		<b>PUNTOS: 8,00</b>	
		<b>PUNTOS</b>	
Solicitantes de la medida 11, específica para la conversión o mantenimiento en agricultura ecológica		3,00	S
Porcentaje de superficie determinada en zonas con limitaciones naturales u otras limitaciones específicas ubicadas en las zonas de montaña		4,00	100.0%
Porcentaje de superficie determinada situada en zonas RAMSAR		0,00	0.0%
Porcentaje de superficie determinada en zonas vulnerables a la contaminación por nitratos		0,00	0.0%
Mayor pendiente media		1,00	21.74%
Porcentaje de superficie determinada en Red Natura 2000		0,00	0.0%



**DETALLE CRITERIOS DE SELECCIÓN****10.1.12 Agricultura de montaña con orientación ecológica en olivar PUNTOS: 8,00****Solicitantes de la medida 11, específica para la conversión o mantenimiento en agricultura ecológica PUNTOS: 3,00 S****Porcentaje de superficie determinada en zonas con limitaciones naturales u otras limitaciones específicas ubicadas en las zonas de montaña PUNTOS: 4,00 100.0%**

<u>REF.</u>	<u>REFERENCIA SIGPAC</u>	<u>CULTIVO</u>	<u>DESCRIPCIÓN CULTIVO</u>	<u>S/R</u>	<u>SUP. COMPROM.</u> <u>(ha)</u>	<u>SUP. CUMPLE</u> <u>(ha)</u>
2397376	14-071-015-00110-014	101000	OLIVAR-SIN VARIEDAD	S	2,12	2,12
2397379	14-071-015-00110-036	101000	OLIVAR-SIN VARIEDAD	S	0,15	0,15

**Porcentaje de superficie determinada situada en zonas RAMSAR PUNTOS: 0,00 0.0%**

<u>REF.</u>	<u>REFERENCIA SIGPAC</u>	<u>CULTIVO</u>	<u>DESCRIPCIÓN CULTIVO</u>	<u>S/R</u>	<u>SUP. COMPROM.</u> <u>(ha)</u>	<u>SUP. CUMPLE</u> <u>(ha)</u>
2397376	14-071-015-00110-014	101000	OLIVAR-SIN VARIEDAD	S	2,12	0,00
2397379	14-071-015-00110-036	101000	OLIVAR-SIN VARIEDAD	S	0,15	0,00

**Porcentaje de superficie determinada en zonas vulnerables a la contaminación por nitratos PUNTOS: 0,00 0.0%**

<u>REF.</u>	<u>REFERENCIA SIGPAC</u>	<u>CULTIVO</u>	<u>DESCRIPCIÓN CULTIVO</u>	<u>S/R</u>	<u>SUP. COMPROM.</u> <u>(ha)</u>	<u>SUP. CUMPLE</u> <u>(ha)</u>
2397376	14-071-015-00110-014	101000	OLIVAR-SIN VARIEDAD	S	2,12	0,00
2397379	14-071-015-00110-036	101000	OLIVAR-SIN VARIEDAD	S	0,15	0,00

**Mayor pendiente media PUNTOS: 1,00 21.74%**

<u>REF.</u>	<u>REFERENCIA SIGPAC</u>	<u>CULTIVO</u>	<u>DESCRIPCIÓN CULTIVO</u>	<u>S/R</u>	<u>PENDIENTE MEDIA (%)</u>	<u>SUP. COMPROM.</u> <u>(ha)</u>
2397376	14-071-015-00110-014	101000	OLIVAR-SIN VARIEDAD	S	21,51	2,12
2397379	14-071-015-00110-036	101000	OLIVAR-SIN VARIEDAD	S	24,93	0,15

**Porcentaje de superficie determinada en Red Natura 2000 PUNTOS: 0,00 0.0%**

<u>REF.</u>	<u>REFERENCIA SIGPAC</u>	<u>CULTIVO</u>	<u>DESCRIPCIÓN CULTIVO</u>	<u>S/R</u>	<u>SUP. COMPROM.</u> <u>(ha)</u>	<u>SUP. CUMPLE</u> <u>(ha)</u>
2397376	14-071-015-00110-014	101000	OLIVAR-SIN VARIEDAD	S	2,12	0,00
2397379	14-071-015-00110-036	101000	OLIVAR-SIN VARIEDAD	S	0,15	0,00





<u>APELLIDOS Y NOMBRE / RAZÓN SOCIAL</u>	<u>NIF</u>	<u>EXPEDIENTE</u>	<u>SUP. COMPROMETIDA (ha)</u>
RAFAEL DEL RIO ENRIQUEZ Y OTRA C.B.	E14109466	3044592	71.36

**RESOLUCIÓN  
ADMITIDO**

**IMPORTE POR ANUALIDAD**

	<u>2015</u>	<u>2016</u>	<u>2017</u>	<u>2018</u>	<u>2019</u>
IMPORTE MÁXIMO SUBVENCIONABLE	6.713,71 €	6.713,71 €	6.713,71 €	6.713,71 €	6.713,71 €
IMPORTE MEDIO DE TRANSFERENCIA (€/ha)	94,08 €	94,08 €	94,08 €	94,08 €	94,08 €

**RECINTOS COMPROMETIDOS**

<u>REF.</u>	<u>REFERENCIA SIGPAC</u>	<u>CULTIVO</u>	<u>DESCRIPCIÓN CULTIVO</u>	<u>S/R</u>	<u>PEND. MEDIA (%)</u>	<u>SUP. DEC. ADMIN. (ha)</u>	<u>SUP. CERT. (ha)</u>	<u>SUP. CAMPO (ha)</u>	<u>SUP. COMPROM. (ha)</u>
2677365	14-043-038-00001-001	101000	OLIVAR-SIN VARIEDAD	S	34,74	6,88	6,88	6,65	6,65
2677368	14-043-038-00003-001	101000	OLIVAR-SIN VARIEDAD	S	39,79	23,92	23,92	23,92	23,92
2677373	14-043-045-00004-001	101000	OLIVAR-SIN VARIEDAD	S	41,05	11,49	11,49	11,34	11,34
2677374	14-043-038-00051-007	101000	OLIVAR-SIN VARIEDAD	S	36,39	20,89	44,36	43,55	20,89
2677375	14-043-038-00050-010	101000	OLIVAR-SIN VARIEDAD	S	43,10	8,45	8,81	8,45	8,45
2677376	14-043-038-00051-005	101000	OLIVAR-SIN VARIEDAD	S	25,80	0,11	0,11	0,11	0,11

**RESUMEN CRITERIOS DE SELECCIÓN**

**10.1.12 Agricultura de montaña con orientación ecológica en olivar** PUNTOS: 14,00

	<u>PUNTOS</u>	
Solicitantes de la medida 11, específica para la conversión o mantenimiento en agricultura ecológica	3,00	S
Porcentaje de superficie determinada en zonas con limitaciones naturales u otras limitaciones específicas ubicadas en las zonas de montaña	4,00	100.0%
Porcentaje de superficie determinada situada en zonas RAMSAR	0,00	0.0%
Porcentaje de superficie determinada en zonas vulnerables a la contaminación por nitratos	0,00	0.0%
Mayor pendiente media	3,00	38.89%
Porcentaje de superficie determinada en Red Natura 2000	4,00	100.0%



**DETALLE CRITERIOS DE SELECCIÓN****10.1.12 Agricultura de montaña con orientación ecológica en olivar****PUNTOS:** 14,00**Solicitantes de la medida 11, específica para la conversión o mantenimiento en agricultura ecológica****PUNTOS:** 3,00 S**Porcentaje de superficie determinada en zonas con limitaciones naturales u otras limitaciones específicas ubicadas en las zonas de montaña****PUNTOS:** 4,00 100.0%

<u>REF.</u>	<u>REFERENCIA SIGPAC</u>	<u>CULTIVO DESCRIPCIÓN CULTIVO</u>	<u>S/R</u>	<u>SUP. COMPROM.</u> <u>(ha)</u>	<u>SUP. CUMPLE</u> <u>(ha)</u>
2677365	14-043-038-00001-001	101000 OLIVAR-SIN VARIEDAD	S	6,65	6,65
2677368	14-043-038-00003-001	101000 OLIVAR-SIN VARIEDAD	S	23,92	23,92
2677375	14-043-038-00050-010	101000 OLIVAR-SIN VARIEDAD	S	8,45	8,45
2677376	14-043-038-00051-005	101000 OLIVAR-SIN VARIEDAD	S	0,11	0,11
2677374	14-043-038-00051-007	101000 OLIVAR-SIN VARIEDAD	S	20,89	20,89
2677373	14-043-045-00004-001	101000 OLIVAR-SIN VARIEDAD	S	11,34	11,34

**Porcentaje de superficie determinada situada en zonas RAMSAR****PUNTOS:** 0,00 0.0%

<u>REF.</u>	<u>REFERENCIA SIGPAC</u>	<u>CULTIVO DESCRIPCIÓN CULTIVO</u>	<u>S/R</u>	<u>SUP. COMPROM.</u> <u>(ha)</u>	<u>SUP. CUMPLE</u> <u>(ha)</u>
2677365	14-043-038-00001-001	101000 OLIVAR-SIN VARIEDAD	S	6,65	0,00
2677368	14-043-038-00003-001	101000 OLIVAR-SIN VARIEDAD	S	23,92	0,00
2677375	14-043-038-00050-010	101000 OLIVAR-SIN VARIEDAD	S	8,45	0,00
2677376	14-043-038-00051-005	101000 OLIVAR-SIN VARIEDAD	S	0,11	0,00
2677374	14-043-038-00051-007	101000 OLIVAR-SIN VARIEDAD	S	20,89	0,00
2677373	14-043-045-00004-001	101000 OLIVAR-SIN VARIEDAD	S	11,34	0,00

**Porcentaje de superficie determinada en zonas vulnerables a la contaminación por nitratos****PUNTOS:** 0,00 0.0%

<u>REF.</u>	<u>REFERENCIA SIGPAC</u>	<u>CULTIVO DESCRIPCIÓN CULTIVO</u>	<u>S/R</u>	<u>SUP. COMPROM.</u> <u>(ha)</u>	<u>SUP. CUMPLE</u> <u>(ha)</u>
2677365	14-043-038-00001-001	101000 OLIVAR-SIN VARIEDAD	S	6,65	0,00
2677368	14-043-038-00003-001	101000 OLIVAR-SIN VARIEDAD	S	23,92	0,00
2677375	14-043-038-00050-010	101000 OLIVAR-SIN VARIEDAD	S	8,45	0,00
2677376	14-043-038-00051-005	101000 OLIVAR-SIN VARIEDAD	S	0,11	0,00
2677374	14-043-038-00051-007	101000 OLIVAR-SIN VARIEDAD	S	20,89	0,00
2677373	14-043-045-00004-001	101000 OLIVAR-SIN VARIEDAD	S	11,34	0,00

**Mayor pendiente media****PUNTOS:** 3,00 38.89%

<u>REF.</u>	<u>REFERENCIA SIGPAC</u>	<u>CULTIVO DESCRIPCIÓN CULTIVO</u>	<u>S/R</u>	<u>PENDIENTE MEDIA (%)</u>	<u>SUP. COMPROM.</u> <u>(ha)</u>
2677365	14-043-038-00001-001	101000 OLIVAR-SIN VARIEDAD	S	34,74	6,65
2677368	14-043-038-00003-001	101000 OLIVAR-SIN VARIEDAD	S	39,79	23,92
2677375	14-043-038-00050-010	101000 OLIVAR-SIN VARIEDAD	S	43,10	8,45
2677376	14-043-038-00051-005	101000 OLIVAR-SIN VARIEDAD	S	25,80	0,11
2677374	14-043-038-00051-007	101000 OLIVAR-SIN VARIEDAD	S	36,39	20,89
2677373	14-043-045-00004-001	101000 OLIVAR-SIN VARIEDAD	S	41,05	11,34

**Porcentaje de superficie determinada en Red Natura 2000****PUNTOS:** 4,00 100.0%

<u>REF.</u>	<u>REFERENCIA SIGPAC</u>	<u>CULTIVO DESCRIPCIÓN CULTIVO</u>	<u>S/R</u>	<u>SUP. COMPROM.</u> <u>(ha)</u>	<u>SUP. CUMPLE</u> <u>(ha)</u>
2677365	14-043-038-00001-001	101000 OLIVAR-SIN VARIEDAD	S	6,65	6,65
2677368	14-043-038-00003-001	101000 OLIVAR-SIN VARIEDAD	S	23,92	23,92
2677375	14-043-038-00050-010	101000 OLIVAR-SIN VARIEDAD	S	8,45	8,45

<b>REF.</b>	<b>REFERENCIA SIGPAC</b>	<b>CULTIVO</b>	<b>DESCRIPCIÓN CULTIVO</b>	<b>S/R</b>	<b>SUP. COMPROM.</b> <b>(ha)</b>	<b>SUP. CUMPLE</b> <b>(ha)</b>
2677376	14-043-038-00051-005	101000	OLIVAR-SIN VARIEDAD	S	0,11	0,11
2677374	14-043-038-00051-007	101000	OLIVAR-SIN VARIEDAD	S	20,89	20,89
2677373	14-043-045-00004-001	101000	OLIVAR-SIN VARIEDAD	S	11,34	11,34



<u>APELLIDOS Y NOMBRE / RAZÓN SOCIAL</u>		<u>NIF</u>	<u>EXPEDIENTE</u>	<u>SUP. COMPROMETIDA</u>				
				<u>(ha)</u>				
RAFAEL ROLDAN MAESTRE Y HNOS, C.B.		E14091151	3044876	4,91				
<b>RESOLUCIÓN ADMITIDO</b>								
<b>IMPORTE POR ANUALIDAD</b>								
		<b>2015</b>	<b>2016</b>	<b>2017</b>	<b>2018</b>	<b>2019</b>		
IMPORTE MÁXIMO SUBVENCIONABLE		560,43 €	560,43 €	560,43 €	560,43 €	560,43 €		
IMPORTE MEDIO DE TRANSFERENCIA (€/ha)		114,14 €	114,14 €	114,14 €	114,14 €	114,14 €		
<b>RECINTOS COMPROMETIDOS</b>								
<u>REF.</u>	<u>REFERENCIA SIGPAC</u>	<u>CULTIVO</u>	<u>DESCRIPCIÓN CULTIVO</u>	<u>PEND. MEDIA</u>	<u>SUP. DEC. ADMIN.</u>	<u>SUP. CERT.</u>	<u>SUP. CAMPO</u>	<u>SUP. COMPROM.</u>
				<u>S/R</u>	<u>(%)</u>	<u>(ha)</u>	<u>(ha)</u>	<u>(ha)</u>
2680432	14-900-097-00018-002	101000	OLIVAR-SIN VARIEDAD	S	30,96	4,91	4,91	4,91

### RESUMEN CRITERIOS DE SELECCIÓN

<b>10.1.12 Agricultura de montaña con orientación ecológica en olivar</b>		<b>PUNTOS: 14,00</b>	
		<b>PUNTOS</b>	
Solicitantes de la medida 11, específica para la conversión o mantenimiento en agricultura ecológica		3,00	S
Porcentaje de superficie determinada en zonas con limitaciones naturales u otras limitaciones específicas ubicadas en las zonas de montaña		0,00	0.0%
Porcentaje de superficie determinada situada en zonas RAMSAR		0,00	0.0%
Porcentaje de superficie determinada en zonas vulnerables a la contaminación por nitratos		4,00	100.0%
Mayor pendiente media		3,00	30.96%
Porcentaje de superficie determinada en Red Natura 2000		4,00	100.0%



**DETALLE CRITERIOS DE SELECCIÓN****10.1.12 Agricultura de montaña con orientación ecológica en olivar PUNTOS: 14,00****Solicitantes de la medida 11, específica para la conversión o mantenimiento en agricultura ecológica PUNTOS: 3,00 S****Porcentaje de superficie determinada en zonas con limitaciones naturales u otras limitaciones específicas ubicadas en las zonas de montaña PUNTOS: 0,00 0.0%**

<u>REF.</u>	<u>REFERENCIA SIGPAC</u>	<u>CULTIVO</u>	<u>DESCRIPCIÓN CULTIVO</u>	<u>S/R</u>	<u>SUP. COMPROM. (ha)</u>	<u>SUP. CUMPLE (ha)</u>
2680432	14-900-097-00018-002	101000	OLIVAR-SIN VARIEDAD	S	4,91	0,00

**Porcentaje de superficie determinada situada en zonas RAMSAR PUNTOS: 0,00 0.0%**

<u>REF.</u>	<u>REFERENCIA SIGPAC</u>	<u>CULTIVO</u>	<u>DESCRIPCIÓN CULTIVO</u>	<u>S/R</u>	<u>SUP. COMPROM. (ha)</u>	<u>SUP. CUMPLE (ha)</u>
2680432	14-900-097-00018-002	101000	OLIVAR-SIN VARIEDAD	S	4,91	0,00

**Porcentaje de superficie determinada en zonas vulnerables a la contaminación por nitratos PUNTOS: 4,00 100.0%**

<u>REF.</u>	<u>REFERENCIA SIGPAC</u>	<u>CULTIVO</u>	<u>DESCRIPCIÓN CULTIVO</u>	<u>S/R</u>	<u>SUP. COMPROM. (ha)</u>	<u>SUP. CUMPLE (ha)</u>
2680432	14-900-097-00018-002	101000	OLIVAR-SIN VARIEDAD	S	4,91	4,91

**Mayor pendiente media PUNTOS: 3,00 30.96%**

<u>REF.</u>	<u>REFERENCIA SIGPAC</u>	<u>CULTIVO</u>	<u>DESCRIPCIÓN CULTIVO</u>	<u>S/R</u>	<u>PENDIENTE MEDIA (%)</u>	<u>SUP. COMPROM. (ha)</u>
2680432	14-900-097-00018-002	101000	OLIVAR-SIN VARIEDAD	S	30,96	4,91

**Porcentaje de superficie determinada en Red Natura 2000 PUNTOS: 4,00 100.0%**

<u>REF.</u>	<u>REFERENCIA SIGPAC</u>	<u>CULTIVO</u>	<u>DESCRIPCIÓN CULTIVO</u>	<u>S/R</u>	<u>SUP. COMPROM. (ha)</u>	<u>SUP. CUMPLE (ha)</u>
2680432	14-900-097-00018-002	101000	OLIVAR-SIN VARIEDAD	S	4,91	4,91



<u>APELLIDOS Y NOMBRE / RAZÓN SOCIAL</u>		<u>NIF</u>	<u>EXPEDIENTE</u>	<u>SUP. COMPROMETIDA</u>				
				<u>(ha)</u>				
RAMIREZ CAMACHO JOSE MARIA		75601549C	3035905	3.36				
<u>RESOLUCIÓN</u>								
ADMITIDO								
<u>IMPORTES POR ANUALIDAD</u>								
		<u>2015</u>	<u>2016</u>	<u>2017</u>	<u>2018</u>	<u>2019</u>		
IMPORTE MÁXIMO SUBVENCIONABLE		383,51 €	383,51 €	383,51 €	383,51 €	383,51 €		
IMPORTE MEDIO DE TRANSFERENCIA (€/ha)		114,14 €	114,14 €	114,14 €	114,14 €	114,14 €		
<u>RECINTOS COMPROMETIDOS</u>								
<u>REF.</u>	<u>REFERENCIA SIGPAC</u>	<u>CULTIVO</u>	<u>DESCRIPCIÓN CULTIVO</u>	<u>PEND. MEDIA</u>	<u>SUP. DEC. ADMIN.</u>	<u>SUP. CERT.</u>	<u>SUP. CAMPO</u>	<u>SUP. COMPROM.</u>
				<u>S/R</u>	<u>(%)</u>	<u>(ha)</u>	<u>(ha)</u>	<u>(ha)</u>
2394254	14-075-010-00085-001	101000	OLIVAR-SIN VARIEDAD	S	26,76	3,36	3,54	3,36

### RESUMEN CRITERIOS DE SELECCIÓN

<b>10.1.12 Agricultura de montaña con orientación ecológica en olivar</b>		<b>PUNTOS: 10,00</b>	
		<u>PUNTOS</u>	
Solicitantes de la medida 11, específica para la conversión o mantenimiento en agricultura ecológica		3,00	S
Porcentaje de superficie determinada en zonas con limitaciones naturales u otras limitaciones específicas ubicadas en las zonas de montaña		4,00	100.0%
Porcentaje de superficie determinada situada en zonas RAMSAR		0,00	0.0%
Porcentaje de superficie determinada en zonas vulnerables a la contaminación por nitratos		0,00	0.0%
Mayor pendiente media		3,00	26.76%
Porcentaje de superficie determinada en Red Natura 2000		0,00	0.0%



**DETALLE CRITERIOS DE SELECCIÓN****10.1.12 Agricultura de montaña con orientación ecológica en olivar PUNTOS: 10,00****Solicitantes de la medida 11, específica para la conversión o mantenimiento en agricultura ecológica PUNTOS: 3,00 S****Porcentaje de superficie determinada en zonas con limitaciones naturales u otras limitaciones específicas ubicadas en las zonas de montaña PUNTOS: 4,00 100.0%**

<u>REF.</u>	<u>REFERENCIA SIGPAC</u>	<u>CULTIVO</u>	<u>DESCRIPCIÓN CULTIVO</u>	<u>S/R</u>	<u>SUP. COMPROM.</u> <u>(ha)</u>	<u>SUP. CUMPLE</u> <u>(ha)</u>
2394254	14-075-010-00085-001	101000	OLIVAR-SIN VARIEDAD	S	3,36	3,36

**Porcentaje de superficie determinada situada en zonas RAMSAR PUNTOS: 0,00 0.0%**

<u>REF.</u>	<u>REFERENCIA SIGPAC</u>	<u>CULTIVO</u>	<u>DESCRIPCIÓN CULTIVO</u>	<u>S/R</u>	<u>SUP. COMPROM.</u> <u>(ha)</u>	<u>SUP. CUMPLE</u> <u>(ha)</u>
2394254	14-075-010-00085-001	101000	OLIVAR-SIN VARIEDAD	S	3,36	0,00

**Porcentaje de superficie determinada en zonas vulnerables a la contaminación por nitratos PUNTOS: 0,00 0.0%**

<u>REF.</u>	<u>REFERENCIA SIGPAC</u>	<u>CULTIVO</u>	<u>DESCRIPCIÓN CULTIVO</u>	<u>S/R</u>	<u>SUP. COMPROM.</u> <u>(ha)</u>	<u>SUP. CUMPLE</u> <u>(ha)</u>
2394254	14-075-010-00085-001	101000	OLIVAR-SIN VARIEDAD	S	3,36	0,00

**Mayor pendiente media PUNTOS: 3,00 26.76%**

<u>REF.</u>	<u>REFERENCIA SIGPAC</u>	<u>CULTIVO</u>	<u>DESCRIPCIÓN CULTIVO</u>	<u>S/R</u>	<u>PENDIENTE MEDIA (%)</u>	<u>SUP. COMPROM.</u> <u>(ha)</u>
2394254	14-075-010-00085-001	101000	OLIVAR-SIN VARIEDAD	S	26,76	3,36

**Porcentaje de superficie determinada en Red Natura 2000 PUNTOS: 0,00 0.0%**

<u>REF.</u>	<u>REFERENCIA SIGPAC</u>	<u>CULTIVO</u>	<u>DESCRIPCIÓN CULTIVO</u>	<u>S/R</u>	<u>SUP. COMPROM.</u> <u>(ha)</u>	<u>SUP. CUMPLE</u> <u>(ha)</u>
2394254	14-075-010-00085-001	101000	OLIVAR-SIN VARIEDAD	S	3,36	0,00



<u>APELLIDOS Y NOMBRE / RAZÓN SOCIAL</u>	<u>NIF</u>	<u>EXPEDIENTE</u>	<u>SUP. COMPROMETIDA (ha)</u>
RANCHAL PONTES MARIA DEL CARMEN	30199377D	3040113	19.22

**RESOLUCIÓN  
ADMITIDO**

**IMPORTE POR ANUALIDAD**

	<u>2015</u>	<u>2016</u>	<u>2017</u>	<u>2018</u>	<u>2019</u>
IMPORTE MÁXIMO SUBVENCIONABLE	2.193,77 €	2.193,77 €	2.193,77 €	2.193,77 €	2.193,77 €
IMPORTE MEDIO DE TRANSFERENCIA (€/ha)	114,14 €	114,14 €	114,14 €	114,14 €	114,14 €

**RECINTOS COMPROMETIDOS**

<u>REF.</u>	<u>REFERENCIA SIGPAC</u>	<u>CULTIVO</u>	<u>DESCRIPCIÓN CULTIVO</u>	<u>S/R</u>	<u>PEND. MEDIA (%)</u>	<u>SUP. DEC. ADMIN. (ha)</u>	<u>SUP. CERT. (ha)</u>	<u>SUP. CAMPO (ha)</u>	<u>SUP. COMPROM. (ha)</u>
2397296	14-054-046-00111-001	101000	OLIVAR-SIN VARIEDAD	S	36,75	3,51	3,51		3,51
2397297	14-054-048-00019-003	101000	OLIVAR-SIN VARIEDAD	S	27,95	10,82	10,82		10,82
2397298	14-054-048-00018-002	101000	OLIVAR-SIN VARIEDAD	S	23,25	4,46	4,53		4,46
2397299	14-054-046-00160-003	101000	OLIVAR-SIN VARIEDAD	S	35,61	0,08	0,08		0,08
2397301	14-054-046-00112-001	101000	OLIVAR-SIN VARIEDAD	S	27,17	0,35	0,35		0,35

**RESUMEN CRITERIOS DE SELECCIÓN**

**10.1.12 Agricultura de montaña con orientación ecológica en olivar**

**PUNTOS: 10,00**

	<u>PUNTOS</u>	
Solicitantes de la medida 11, específica para la conversión o mantenimiento en agricultura ecológica	3,00	S
Porcentaje de superficie determinada en zonas con limitaciones naturales u otras limitaciones específicas ubicadas en las zonas de montaña	4,00	100.0%
Porcentaje de superficie determinada situada en zonas RAMSAR	0,00	0.0%
Porcentaje de superficie determinada en zonas vulnerables a la contaminación por nitratos	0,00	0.0%
Mayor pendiente media	3,00	28.48%
Porcentaje de superficie determinada en Red Natura 2000	0,00	0.0%





**DETALLE CRITERIOS DE SELECCIÓN****10.1.12 Agricultura de montaña con orientación ecológica en olivar****PUNTOS:** 10,00**Solicitantes de la medida 11, específica para la conversión o mantenimiento en agricultura ecológica****PUNTOS:** 3,00 S**Porcentaje de superficie determinada en zonas con limitaciones naturales u otras limitaciones específicas ubicadas en las zonas de montaña****PUNTOS:** 4,00 100.0%

<u>REF.</u>	<u>REFERENCIA SIGPAC</u>	<u>CULTIVO DESCRIPCIÓN CULTIVO</u>	<u>S/R</u>	<u>SUP. COMPROM.</u> <u>(ha)</u>	<u>SUP. CUMPLE</u> <u>(ha)</u>
2397296	14-054-046-00111-001	101000 OLIVAR-SIN VARIEDAD	S	3,51	3,51
2397301	14-054-046-00112-001	101000 OLIVAR-SIN VARIEDAD	S	0,35	0,35
2397299	14-054-046-00160-003	101000 OLIVAR-SIN VARIEDAD	S	0,08	0,08
2397298	14-054-048-00018-002	101000 OLIVAR-SIN VARIEDAD	S	4,46	4,46
2397297	14-054-048-00019-003	101000 OLIVAR-SIN VARIEDAD	S	10,82	10,82

**Porcentaje de superficie determinada situada en zonas RAMSAR****PUNTOS:** 0,00 0.0%

<u>REF.</u>	<u>REFERENCIA SIGPAC</u>	<u>CULTIVO DESCRIPCIÓN CULTIVO</u>	<u>S/R</u>	<u>SUP. COMPROM.</u> <u>(ha)</u>	<u>SUP. CUMPLE</u> <u>(ha)</u>
2397296	14-054-046-00111-001	101000 OLIVAR-SIN VARIEDAD	S	3,51	0,00
2397301	14-054-046-00112-001	101000 OLIVAR-SIN VARIEDAD	S	0,35	0,00
2397299	14-054-046-00160-003	101000 OLIVAR-SIN VARIEDAD	S	0,08	0,00
2397298	14-054-048-00018-002	101000 OLIVAR-SIN VARIEDAD	S	4,46	0,00
2397297	14-054-048-00019-003	101000 OLIVAR-SIN VARIEDAD	S	10,82	0,00

**Porcentaje de superficie determinada en zonas vulnerables a la contaminación por nitratos****PUNTOS:** 0,00 0.0%

<u>REF.</u>	<u>REFERENCIA SIGPAC</u>	<u>CULTIVO DESCRIPCIÓN CULTIVO</u>	<u>S/R</u>	<u>SUP. COMPROM.</u> <u>(ha)</u>	<u>SUP. CUMPLE</u> <u>(ha)</u>
2397296	14-054-046-00111-001	101000 OLIVAR-SIN VARIEDAD	S	3,51	0,00
2397301	14-054-046-00112-001	101000 OLIVAR-SIN VARIEDAD	S	0,35	0,00
2397299	14-054-046-00160-003	101000 OLIVAR-SIN VARIEDAD	S	0,08	0,00
2397298	14-054-048-00018-002	101000 OLIVAR-SIN VARIEDAD	S	4,46	0,00
2397297	14-054-048-00019-003	101000 OLIVAR-SIN VARIEDAD	S	10,82	0,00

**Mayor pendiente media****PUNTOS:** 3,00 28.48%

<u>REF.</u>	<u>REFERENCIA SIGPAC</u>	<u>CULTIVO DESCRIPCIÓN CULTIVO</u>	<u>S/R</u>	<u>PENDIENTE MEDIA (%)</u>	<u>SUP. COMPROM.</u> <u>(ha)</u>
2397296	14-054-046-00111-001	101000 OLIVAR-SIN VARIEDAD	S	36,75	3,51
2397301	14-054-046-00112-001	101000 OLIVAR-SIN VARIEDAD	S	27,17	0,35
2397299	14-054-046-00160-003	101000 OLIVAR-SIN VARIEDAD	S	35,61	0,08
2397298	14-054-048-00018-002	101000 OLIVAR-SIN VARIEDAD	S	23,25	4,46
2397297	14-054-048-00019-003	101000 OLIVAR-SIN VARIEDAD	S	27,95	10,82

**Porcentaje de superficie determinada en Red Natura 2000****PUNTOS:** 0,00 0.0%

<u>REF.</u>	<u>REFERENCIA SIGPAC</u>	<u>CULTIVO DESCRIPCIÓN CULTIVO</u>	<u>S/R</u>	<u>SUP. COMPROM.</u> <u>(ha)</u>	<u>SUP. CUMPLE</u> <u>(ha)</u>
2397296	14-054-046-00111-001	101000 OLIVAR-SIN VARIEDAD	S	3,51	0,00
2397301	14-054-046-00112-001	101000 OLIVAR-SIN VARIEDAD	S	0,35	0,00
2397299	14-054-046-00160-003	101000 OLIVAR-SIN VARIEDAD	S	0,08	0,00
2397298	14-054-048-00018-002	101000 OLIVAR-SIN VARIEDAD	S	4,46	0,00
2397297	14-054-048-00019-003	101000 OLIVAR-SIN VARIEDAD	S	10,82	0,00

<u>APELLIDOS Y NOMBRE / RAZÓN SOCIAL</u>		<u>NIF</u>	<u>EXPEDIENTE</u>	<u>SUP. COMPROMETIDA</u>				
				<u>(ha)</u>				
REBOLLO PUIG AMALIA		30045130T	3031375	3.32				
<b>RESOLUCIÓN</b>								
<b>ADMITIDO</b>								
<b>IMPORTE POR ANUALIDAD</b>								
		<b>2015</b>	<b>2016</b>	<b>2017</b>	<b>2018</b>	<b>2019</b>		
IMPORTE MÁXIMO SUBVENCIONABLE		378,94 €	378,94 €	378,94 €	378,94 €	378,94 €		
IMPORTE MEDIO DE TRANSFERENCIA (€/ha)		114,14 €	114,14 €	114,14 €	114,14 €	114,14 €		
<b>RECINTOS COMPROMETIDOS</b>								
<u>REF.</u>	<u>REFERENCIA SIGPAC</u>	<u>CULTIVO</u>	<u>DESCRIPCIÓN CULTIVO</u>	<u>PEND. MEDIA</u>	<u>SUP. DEC. ADMIN.</u>	<u>SUP. CERT.</u>	<u>SUP. CAMPO</u>	<u>SUP. COMPROM.</u>
				<u>S/R</u>	<u>(%)</u>	<u>(ha)</u>	<u>(ha)</u>	<u>(ha)</u>
2619920	14-003-034-00027-004	101000	OLIVAR-SIN VARIEDAD	S	23,07	3,32	3,32	3,32

### RESUMEN CRITERIOS DE SELECCIÓN

<b>10.1.12 Agricultura de montaña con orientación ecológica en olivar</b>		<b>PUNTOS: 8,00</b>	
		<b>PUNTOS</b>	
Solicitantes de la medida 11, específica para la conversión o mantenimiento en agricultura ecológica		3,00	S
Porcentaje de superficie determinada en zonas con limitaciones naturales u otras limitaciones específicas ubicadas en las zonas de montaña		4,00	100.0%
Porcentaje de superficie determinada situada en zonas RAMSAR		0,00	0.0%
Porcentaje de superficie determinada en zonas vulnerables a la contaminación por nitratos		0,00	0.0%
Mayor pendiente media		1,00	23.07%
Porcentaje de superficie determinada en Red Natura 2000		0,00	0.0%



**DETALLE CRITERIOS DE SELECCIÓN****10.1.12 Agricultura de montaña con orientación ecológica en olivar PUNTOS: 8,00**

<b>Solicitantes de la medida 11, específica para la conversión o mantenimiento en agricultura ecológica</b>						<b>PUNTOS:</b>	3,00	S
<b>Porcentaje de superficie determinada en zonas con limitaciones naturales u otras limitaciones específicas ubicadas en las zonas de montaña</b>						<b>PUNTOS:</b>	4,00	100.0%
<u>REF.</u>	<u>REFERENCIA SIGPAC</u>	<u>CULTIVO</u>	<u>DESCRIPCIÓN CULTIVO</u>	<u>S/R</u>	<u>SUP. COMPROM. (ha)</u>	<u>SUP. CUMPLE (ha)</u>		
2619920	14-003-034-00027-004	101000	OLIVAR-SIN VARIEDAD	S	3,32	3,32		
<b>Porcentaje de superficie determinada situada en zonas RAMSAR</b>						<b>PUNTOS:</b>	0,00	0.0%
<u>REF.</u>	<u>REFERENCIA SIGPAC</u>	<u>CULTIVO</u>	<u>DESCRIPCIÓN CULTIVO</u>	<u>S/R</u>	<u>SUP. COMPROM. (ha)</u>	<u>SUP. CUMPLE (ha)</u>		
2619920	14-003-034-00027-004	101000	OLIVAR-SIN VARIEDAD	S	3,32	0,00		
<b>Porcentaje de superficie determinada en zonas vulnerables a la contaminación por nitratos</b>						<b>PUNTOS:</b>	0,00	0.0%
<u>REF.</u>	<u>REFERENCIA SIGPAC</u>	<u>CULTIVO</u>	<u>DESCRIPCIÓN CULTIVO</u>	<u>S/R</u>	<u>SUP. COMPROM. (ha)</u>	<u>SUP. CUMPLE (ha)</u>		
2619920	14-003-034-00027-004	101000	OLIVAR-SIN VARIEDAD	S	3,32	0,00		
<b>Mayor pendiente media</b>						<b>PUNTOS:</b>	1,00	23.07%
<u>REF.</u>	<u>REFERENCIA SIGPAC</u>	<u>CULTIVO</u>	<u>DESCRIPCIÓN CULTIVO</u>	<u>S/R</u>	<u>PENDIENTE MEDIA (%)</u>	<u>SUP. COMPROM. (ha)</u>		
2619920	14-003-034-00027-004	101000	OLIVAR-SIN VARIEDAD	S	23,07	3,32		
<b>Porcentaje de superficie determinada en Red Natura 2000</b>						<b>PUNTOS:</b>	0,00	0.0%
<u>REF.</u>	<u>REFERENCIA SIGPAC</u>	<u>CULTIVO</u>	<u>DESCRIPCIÓN CULTIVO</u>	<u>S/R</u>	<u>SUP. COMPROM. (ha)</u>	<u>SUP. CUMPLE (ha)</u>		
2619920	14-003-034-00027-004	101000	OLIVAR-SIN VARIEDAD	S	3,32	0,00		



<u>APELLIDOS Y NOMBRE / RAZÓN SOCIAL</u>	<u>NIF</u>	<u>EXPEDIENTE</u>	<u>SUP. COMPROMETIDA (ha)</u>		
RECUERO SERRANO JULIAN JOSE	30476463Z	3045507	36.9		
<b>RESOLUCIÓN ADMITIDO</b>					
<b>IMPORTES POR ANUALIDAD</b>					
	<u>2015</u>	<u>2016</u>	<u>2017</u>	<u>2018</u>	<u>2019</u>
IMPORTE MÁXIMO SUBVENCIONABLE	4.211,77 €	4.211,77 €	4.211,77 €	4.211,77 €	4.211,77 €
IMPORTE MEDIO DE TRANSFERENCIA (€/ha)	114,14 €	114,14 €	114,14 €	114,14 €	114,14 €

**RECINTOS COMPROMETIDOS**

<u>REF.</u>	<u>REFERENCIA SIGPAC</u>	<u>CULTIVO</u>	<u>DESCRIPCIÓN CULTIVO</u>	<u>S/R</u>	<u>PEND. MEDIA (%)</u>	<u>SUP. DEC. ADMIN. (ha)</u>	<u>SUP. CERT. (ha)</u>	<u>SUP. CAMPO (ha)</u>	<u>SUP. COMPROM. (ha)</u>
2699166	14-026-016-00006-002	101000	OLIVAR-SIN VARIEDAD	S	21,58	0,89	0,89		0,89
2699168	14-071-007-00616-001	101000	OLIVAR-SIN VARIEDAD	S	24,24	2,39	2,39		2,39
2699171	14-026-016-00006-003	101000	OLIVAR-SIN VARIEDAD	S	25,83	3,95	3,95		3,95
2699172	14-026-016-00237-001	101000	OLIVAR-SIN VARIEDAD	S	25,72	0,04	0,04		0,04
2699173	14-071-007-00724-001	101000	OLIVAR-SIN VARIEDAD	S	30,34	1,64	1,64		1,64
2699174	14-071-007-00614-006	101000	OLIVAR-SIN VARIEDAD	S	26,51	1,92	4,51		1,92
2699175	14-071-007-00597-001	101000	OLIVAR-SIN VARIEDAD	S	23,81	1,03	1,03		1,03
2699176	14-071-007-00598-002	101000	OLIVAR-SIN VARIEDAD	S	27,58	0,43	0,43		0,43
2699182	14-071-007-00624-001	101000	OLIVAR-SIN VARIEDAD	S	22,54	2,52	2,52		2,52
2699184	14-071-007-00627-001	101000	OLIVAR-SIN VARIEDAD	S	26,34	2,07	2,07		2,07
2699185	14-071-007-00628-001	101000	OLIVAR-SIN VARIEDAD	S	20,93	0,86	0,86		0,86
2699186	14-071-007-00630-001	101000	OLIVAR-SIN VARIEDAD	S	24,32	1,02	1,02		1,02
2699191	14-071-007-00599-002	101000	OLIVAR-SIN VARIEDAD	S	28,18	0,60	0,60		0,60
2699192	14-071-007-00596-003	101000	OLIVAR-SIN VARIEDAD	S	28,48	2,16	2,16		2,16
2699193	14-071-007-00600-004	101000	OLIVAR-SIN VARIEDAD	S	25,99	2,43	2,43		2,43
2699196	14-026-016-00007-002	101000	OLIVAR-SIN VARIEDAD	S	22,66	4,93	4,93		4,93
2699197	14-071-007-00607-001	101000	OLIVAR-SIN VARIEDAD	S	21,37	2,46	2,46		2,46
2699198	14-026-016-00007-012	101000	OLIVAR-SIN VARIEDAD	S	24,09	0,92	0,92		0,92
2699199	14-071-007-00062-001	101000	OLIVAR-SIN VARIEDAD	S	21,88	0,91	0,91		0,91
2699200	14-071-007-00344-003	101000	OLIVAR-SIN VARIEDAD	S	26,54	2,40	2,40		2,40
2699201	14-071-007-00343-002	101000	OLIVAR-SIN VARIEDAD	S	48,98	1,33	1,33		1,33

**INCIDENCIAS****INCIDENCIA DESCRIPCIÓN**

80403 Explotación no inscrita en SIPEA (anexo I, Orden 26 mayo 2015)  
 Ref:2699167 Recinto:14-071-007-00614-007 Cultivo:101000 OLIVAR-SIN VARIEDAD Secano  
 Ref:2699169 Recinto:14-071-007-00614-008 Cultivo:101000 OLIVAR-SIN VARIEDAD Secano

**RESUMEN CRITERIOS DE SELECCIÓN**

<b>10.1.12 Agricultura de montaña con orientación ecológica en olivar</b>	<b>PUNTOS: 10,00</b>	
	<b>PUNTOS</b>	
Solicitantes de la medida 11, específica para la conversión o mantenimiento en agricultura ecológica	3,00	S
Porcentaje de superficie determinada en zonas con limitaciones naturales u otras limitaciones específicas ubicadas en las zonas de montaña	4,00	100.0%
Porcentaje de superficie determinada situada en zonas RAMSAR	0,00	0.0%
Porcentaje de superficie determinada en zonas vulnerables a la contaminación por nitratos	0,00	0.0%
Mayor pendiente media	3,00	25.7%
Porcentaje de superficie determinada en Red Natura 2000	0,00	0.0%



**DETALLE CRITERIOS DE SELECCIÓN****10.1.12 Agricultura de montaña con orientación ecológica en olivar****PUNTOS:** 10,00**Solicitantes de la medida 11, específica para la conversión o mantenimiento en agricultura ecológica****PUNTOS:** 3,00 S**Porcentaje de superficie determinada en zonas con limitaciones naturales u otras limitaciones específicas ubicadas en las zonas de montaña****PUNTOS:** 4,00 100.0%

<u>REF.</u>	<u>REFERENCIA SIGPAC</u>	<u>CULTIVO</u>	<u>DESCRIPCIÓN CULTIVO</u>	<u>S/R</u>	<u>SUP. COMPROM.</u> <u>(ha)</u>	<u>SUP. CUMPLE</u> <u>(ha)</u>
2699166	14-026-016-00006-002	101000	OLIVAR-SIN VARIEDAD	S	0,89	0,89
2699171	14-026-016-00006-003	101000	OLIVAR-SIN VARIEDAD	S	3,95	3,95
2699196	14-026-016-00007-002	101000	OLIVAR-SIN VARIEDAD	S	4,93	4,93
2699198	14-026-016-00007-012	101000	OLIVAR-SIN VARIEDAD	S	0,92	0,92
2699172	14-026-016-00237-001	101000	OLIVAR-SIN VARIEDAD	S	0,04	0,04
2699199	14-071-007-00062-001	101000	OLIVAR-SIN VARIEDAD	S	0,91	0,91
2699201	14-071-007-00343-002	101000	OLIVAR-SIN VARIEDAD	S	1,33	1,33
2699200	14-071-007-00344-003	101000	OLIVAR-SIN VARIEDAD	S	2,40	2,40
2699192	14-071-007-00596-003	101000	OLIVAR-SIN VARIEDAD	S	2,16	2,16
2699175	14-071-007-00597-001	101000	OLIVAR-SIN VARIEDAD	S	1,03	1,03
2699176	14-071-007-00598-002	101000	OLIVAR-SIN VARIEDAD	S	0,43	0,43
2699191	14-071-007-00599-002	101000	OLIVAR-SIN VARIEDAD	S	0,60	0,60
2699193	14-071-007-00600-004	101000	OLIVAR-SIN VARIEDAD	S	2,43	2,43
2699197	14-071-007-00607-001	101000	OLIVAR-SIN VARIEDAD	S	2,46	2,46
2699174	14-071-007-00614-006	101000	OLIVAR-SIN VARIEDAD	S	1,92	1,92
2699168	14-071-007-00616-001	101000	OLIVAR-SIN VARIEDAD	S	2,39	2,39
2699182	14-071-007-00624-001	101000	OLIVAR-SIN VARIEDAD	S	2,52	2,52
2699184	14-071-007-00627-001	101000	OLIVAR-SIN VARIEDAD	S	2,07	2,07
2699185	14-071-007-00628-001	101000	OLIVAR-SIN VARIEDAD	S	0,86	0,86
2699186	14-071-007-00630-001	101000	OLIVAR-SIN VARIEDAD	S	1,02	1,02
2699173	14-071-007-00724-001	101000	OLIVAR-SIN VARIEDAD	S	1,64	1,64

**Porcentaje de superficie determinada situada en zonas RAMSAR****PUNTOS:** 0,00 0.0%

<u>REF.</u>	<u>REFERENCIA SIGPAC</u>	<u>CULTIVO</u>	<u>DESCRIPCIÓN CULTIVO</u>	<u>S/R</u>	<u>SUP. COMPROM.</u> <u>(ha)</u>	<u>SUP. CUMPLE</u> <u>(ha)</u>
2699166	14-026-016-00006-002	101000	OLIVAR-SIN VARIEDAD	S	0,89	0,00
2699171	14-026-016-00006-003	101000	OLIVAR-SIN VARIEDAD	S	3,95	0,00
2699196	14-026-016-00007-002	101000	OLIVAR-SIN VARIEDAD	S	4,93	0,00
2699198	14-026-016-00007-012	101000	OLIVAR-SIN VARIEDAD	S	0,92	0,00
2699172	14-026-016-00237-001	101000	OLIVAR-SIN VARIEDAD	S	0,04	0,00
2699199	14-071-007-00062-001	101000	OLIVAR-SIN VARIEDAD	S	0,91	0,00
2699201	14-071-007-00343-002	101000	OLIVAR-SIN VARIEDAD	S	1,33	0,00
2699200	14-071-007-00344-003	101000	OLIVAR-SIN VARIEDAD	S	2,40	0,00
2699192	14-071-007-00596-003	101000	OLIVAR-SIN VARIEDAD	S	2,16	0,00
2699175	14-071-007-00597-001	101000	OLIVAR-SIN VARIEDAD	S	1,03	0,00
2699176	14-071-007-00598-002	101000	OLIVAR-SIN VARIEDAD	S	0,43	0,00
2699191	14-071-007-00599-002	101000	OLIVAR-SIN VARIEDAD	S	0,60	0,00
2699193	14-071-007-00600-004	101000	OLIVAR-SIN VARIEDAD	S	2,43	0,00
2699197	14-071-007-00607-001	101000	OLIVAR-SIN VARIEDAD	S	2,46	0,00
2699174	14-071-007-00614-006	101000	OLIVAR-SIN VARIEDAD	S	1,92	0,00
2699168	14-071-007-00616-001	101000	OLIVAR-SIN VARIEDAD	S	2,39	0,00
2699182	14-071-007-00624-001	101000	OLIVAR-SIN VARIEDAD	S	2,52	0,00
2699184	14-071-007-00627-001	101000	OLIVAR-SIN VARIEDAD	S	2,07	0,00
2699185	14-071-007-00628-001	101000	OLIVAR-SIN VARIEDAD	S	0,86	0,00
2699186	14-071-007-00630-001	101000	OLIVAR-SIN VARIEDAD	S	1,02	0,00
2699173	14-071-007-00724-001	101000	OLIVAR-SIN VARIEDAD	S	1,64	0,00

**Porcentaje de superficie determinada en zonas vulnerables a la contaminación por nitratos****PUNTOS:** 0,00 0.0%

<u>REF.</u>	<u>REFERENCIA SIGPAC</u>	<u>CULTIVO</u>	<u>DESCRIPCIÓN CULTIVO</u>	<u>S/R</u>	<u>SUP. COMPROM.</u> <u>(ha)</u>	<u>SUP. CUMPLE</u> <u>(ha)</u>
2699166	14-026-016-00006-002	101000	OLIVAR-SIN VARIEDAD	S	0,89	0,00
2699171	14-026-016-00006-003	101000	OLIVAR-SIN VARIEDAD	S	3,95	0,00
2699196	14-026-016-00007-002	101000	OLIVAR-SIN VARIEDAD	S	4,93	0,00
2699198	14-026-016-00007-012	101000	OLIVAR-SIN VARIEDAD	S	0,92	0,00
2699172	14-026-016-00237-001	101000	OLIVAR-SIN VARIEDAD	S	0,04	0,00
2699199	14-071-007-00062-001	101000	OLIVAR-SIN VARIEDAD	S	0,91	0,00
2699201	14-071-007-00343-002	101000	OLIVAR-SIN VARIEDAD	S	1,33	0,00
2699200	14-071-007-00344-003	101000	OLIVAR-SIN VARIEDAD	S	2,40	0,00
2699192	14-071-007-00596-003	101000	OLIVAR-SIN VARIEDAD	S	2,16	0,00
2699175	14-071-007-00597-001	101000	OLIVAR-SIN VARIEDAD	S	1,03	0,00
2699176	14-071-007-00598-002	101000	OLIVAR-SIN VARIEDAD	S	0,43	0,00
2699191	14-071-007-00599-002	101000	OLIVAR-SIN VARIEDAD	S	0,60	0,00
2699193	14-071-007-00600-004	101000	OLIVAR-SIN VARIEDAD	S	2,43	0,00
2699197	14-071-007-00607-001	101000	OLIVAR-SIN VARIEDAD	S	2,46	0,00
2699174	14-071-007-00614-006	101000	OLIVAR-SIN VARIEDAD	S	1,92	0,00
2699168	14-071-007-00616-001	101000	OLIVAR-SIN VARIEDAD	S	2,39	0,00
2699182	14-071-007-00624-001	101000	OLIVAR-SIN VARIEDAD	S	2,52	0,00
2699184	14-071-007-00627-001	101000	OLIVAR-SIN VARIEDAD	S	2,07	0,00
2699185	14-071-007-00628-001	101000	OLIVAR-SIN VARIEDAD	S	0,86	0,00
2699186	14-071-007-00630-001	101000	OLIVAR-SIN VARIEDAD	S	1,02	0,00
2699173	14-071-007-00724-001	101000	OLIVAR-SIN VARIEDAD	S	1,64	0,00

**Mayor pendiente media****PUNTOS:** 3,00 25.7%

<u>REF.</u>	<u>REFERENCIA SIGPAC</u>	<u>CULTIVO</u>	<u>DESCRIPCIÓN CULTIVO</u>	<u>S/R</u>	<u>PENDIENTE MEDIA (%)</u>	<u>SUP. COMPROM.</u> <u>(ha)</u>
2699166	14-026-016-00006-002	101000	OLIVAR-SIN VARIEDAD	S	21,58	0,89
2699171	14-026-016-00006-003	101000	OLIVAR-SIN VARIEDAD	S	25,83	3,95
2699196	14-026-016-00007-002	101000	OLIVAR-SIN VARIEDAD	S	22,66	4,93
2699198	14-026-016-00007-012	101000	OLIVAR-SIN VARIEDAD	S	24,09	0,92
2699172	14-026-016-00237-001	101000	OLIVAR-SIN VARIEDAD	S	25,72	0,04
2699199	14-071-007-00062-001	101000	OLIVAR-SIN VARIEDAD	S	21,88	0,91
2699201	14-071-007-00343-002	101000	OLIVAR-SIN VARIEDAD	S	48,98	1,33
2699200	14-071-007-00344-003	101000	OLIVAR-SIN VARIEDAD	S	26,54	2,40
2699192	14-071-007-00596-003	101000	OLIVAR-SIN VARIEDAD	S	28,48	2,16
2699175	14-071-007-00597-001	101000	OLIVAR-SIN VARIEDAD	S	23,81	1,03
2699176	14-071-007-00598-002	101000	OLIVAR-SIN VARIEDAD	S	27,58	0,43
2699191	14-071-007-00599-002	101000	OLIVAR-SIN VARIEDAD	S	28,18	0,60
2699193	14-071-007-00600-004	101000	OLIVAR-SIN VARIEDAD	S	25,99	2,43
2699197	14-071-007-00607-001	101000	OLIVAR-SIN VARIEDAD	S	21,37	2,46
2699174	14-071-007-00614-006	101000	OLIVAR-SIN VARIEDAD	S	26,51	1,92
2699168	14-071-007-00616-001	101000	OLIVAR-SIN VARIEDAD	S	24,24	2,39
2699182	14-071-007-00624-001	101000	OLIVAR-SIN VARIEDAD	S	22,54	2,52
2699184	14-071-007-00627-001	101000	OLIVAR-SIN VARIEDAD	S	26,34	2,07
2699185	14-071-007-00628-001	101000	OLIVAR-SIN VARIEDAD	S	20,93	0,86
2699186	14-071-007-00630-001	101000	OLIVAR-SIN VARIEDAD	S	24,32	1,02
2699173	14-071-007-00724-001	101000	OLIVAR-SIN VARIEDAD	S	30,34	1,64

**Porcentaje de superficie determinada en Red Natura 2000****PUNTOS:** 0,00 0.0%

<u>REF.</u>	<u>REFERENCIA SIGPAC</u>	<u>CULTIVO</u>	<u>DESCRIPCIÓN CULTIVO</u>	<u>S/R</u>	<u>SUP. COMPROM.</u> <u>(ha)</u>	<u>SUP. CUMPLE</u> <u>(ha)</u>
2699166	14-026-016-00006-002	101000	OLIVAR-SIN VARIEDAD	S	0,89	0,00
2699171	14-026-016-00006-003	101000	OLIVAR-SIN VARIEDAD	S	3,95	0,00
2699196	14-026-016-00007-002	101000	OLIVAR-SIN VARIEDAD	S	4,93	0,00

<u>REF.</u>	<u>REFERENCIA SIGPAC</u>	<u>CULTIVO</u>	<u>DESCRIPCIÓN CULTIVO</u>	<u>S/R</u>	<u>SUP. COMPROM.</u> <u>(ha)</u>	<u>SUP. CUMPLE</u> <u>(ha)</u>
2699198	14-026-016-00007-012	101000	OLIVAR-SIN VARIEDAD	S	0,92	0,00
2699172	14-026-016-00237-001	101000	OLIVAR-SIN VARIEDAD	S	0,04	0,00
2699199	14-071-007-00062-001	101000	OLIVAR-SIN VARIEDAD	S	0,91	0,00
2699201	14-071-007-00343-002	101000	OLIVAR-SIN VARIEDAD	S	1,33	0,00
2699200	14-071-007-00344-003	101000	OLIVAR-SIN VARIEDAD	S	2,40	0,00
2699192	14-071-007-00596-003	101000	OLIVAR-SIN VARIEDAD	S	2,16	0,00
2699175	14-071-007-00597-001	101000	OLIVAR-SIN VARIEDAD	S	1,03	0,00
2699176	14-071-007-00598-002	101000	OLIVAR-SIN VARIEDAD	S	0,43	0,00
2699191	14-071-007-00599-002	101000	OLIVAR-SIN VARIEDAD	S	0,60	0,00
2699193	14-071-007-00600-004	101000	OLIVAR-SIN VARIEDAD	S	2,43	0,00
2699197	14-071-007-00607-001	101000	OLIVAR-SIN VARIEDAD	S	2,46	0,00
2699174	14-071-007-00614-006	101000	OLIVAR-SIN VARIEDAD	S	1,92	0,00
2699168	14-071-007-00616-001	101000	OLIVAR-SIN VARIEDAD	S	2,39	0,00
2699182	14-071-007-00624-001	101000	OLIVAR-SIN VARIEDAD	S	2,52	0,00
2699184	14-071-007-00627-001	101000	OLIVAR-SIN VARIEDAD	S	2,07	0,00
2699185	14-071-007-00628-001	101000	OLIVAR-SIN VARIEDAD	S	0,86	0,00
2699186	14-071-007-00630-001	101000	OLIVAR-SIN VARIEDAD	S	1,02	0,00
2699173	14-071-007-00724-001	101000	OLIVAR-SIN VARIEDAD	S	1,64	0,00



<u>APELLIDOS Y NOMBRE / RAZÓN SOCIAL</u>		<u>NIF</u>	<u>EXPEDIENTE</u>	<u>SUP. COMPROMETIDA</u>				
				<u>(ha)</u>				
RECURSOS CERRO EL MARMOL, S.L.		B14832190	3038513	36.21				
<b>RESOLUCIÓN</b>								
<b>ADMITIDO</b>								
<b>IMPORTE POR ANUALIDAD</b>								
		<b>2015</b>	<b>2016</b>	<b>2017</b>	<b>2018</b>	<b>2019</b>		
<b>IMPORTE MÁXIMO SUBVENCIONABLE</b>		4.133,01 €	4.133,01 €	4.133,01 €	4.133,01 €	4.133,01 €		
<b>IMPORTE MEDIO DE TRANSFERENCIA (€/ha)</b>		114,14 €	114,14 €	114,14 €	114,14 €	114,14 €		
<b>RECINTOS COMPROMETIDOS</b>								
<u>REF.</u>	<u>REFERENCIA SIGPAC</u>	<u>CULTIVO</u>	<u>DESCRIPCIÓN CULTIVO</u>	<u>PEND. MEDIA</u>	<u>SUP. DEC. ADMIN.</u>	<u>SUP. CERT.</u>	<u>SUP. CAMPO</u>	<u>SUP. COMPROM.</u>
				<u>S/R</u>	<u>(%)</u>	<u>(ha)</u>	<u>(ha)</u>	<u>(ha)</u>
2289342	14-054-050-00011-004	101000	OLIVAR-SIN VARIEDAD	S	44,25	36,21	99,73	36,21

**RESUMEN CRITERIOS DE SELECCIÓN**

<b>10.1.12 Agricultura de montaña con orientación ecológica en olivar</b>		<b>PUNTOS: 14,00</b>	
		<b>PUNTOS</b>	
<b>Solicitantes de la medida 11, específica para la conversión o mantenimiento en agricultura ecológica</b>		3,00	S
<b>Porcentaje de superficie determinada en zonas con limitaciones naturales u otras limitaciones específicas ubicadas en las zonas de montaña</b>		4,00	100.0%
<b>Porcentaje de superficie determinada situada en zonas RAMSAR</b>		0,00	0.0%
<b>Porcentaje de superficie determinada en zonas vulnerables a la contaminación por nitratos</b>		0,00	0.0%
<b>Mayor pendiente media</b>		3,00	44.25%
<b>Porcentaje de superficie determinada en Red Natura 2000</b>		4,00	100.0%





**DETALLE CRITERIOS DE SELECCIÓN****10.1.12 Agricultura de montaña con orientación ecológica en olivar PUNTOS: 14,00**

<b>Solicitantes de la medida 11, específica para la conversión o mantenimiento en agricultura ecológica</b>						<b>PUNTOS:</b>	3,00	S
<b>Porcentaje de superficie determinada en zonas con limitaciones naturales u otras limitaciones específicas ubicadas en las zonas de montaña</b>						<b>PUNTOS:</b>	4,00	100.0%
<u>REF.</u>	<u>REFERENCIA SIGPAC</u>	<u>CULTIVO</u>	<u>DESCRIPCIÓN CULTIVO</u>	<u>S/R</u>	<u>SUP. COMPROM. (ha)</u>	<u>SUP. CUMPLE (ha)</u>		
2289342	14-054-050-00011-004	101000	OLIVAR-SIN VARIEDAD	S	36,21	36,21		
<b>Porcentaje de superficie determinada situada en zonas RAMSAR</b>						<b>PUNTOS:</b>	0,00	0.0%
<u>REF.</u>	<u>REFERENCIA SIGPAC</u>	<u>CULTIVO</u>	<u>DESCRIPCIÓN CULTIVO</u>	<u>S/R</u>	<u>SUP. COMPROM. (ha)</u>	<u>SUP. CUMPLE (ha)</u>		
2289342	14-054-050-00011-004	101000	OLIVAR-SIN VARIEDAD	S	36,21	0,00		
<b>Porcentaje de superficie determinada en zonas vulnerables a la contaminación por nitratos</b>						<b>PUNTOS:</b>	0,00	0.0%
<u>REF.</u>	<u>REFERENCIA SIGPAC</u>	<u>CULTIVO</u>	<u>DESCRIPCIÓN CULTIVO</u>	<u>S/R</u>	<u>SUP. COMPROM. (ha)</u>	<u>SUP. CUMPLE (ha)</u>		
2289342	14-054-050-00011-004	101000	OLIVAR-SIN VARIEDAD	S	36,21	0,00		
<b>Mayor pendiente media</b>						<b>PUNTOS:</b>	3,00	44.25%
<u>REF.</u>	<u>REFERENCIA SIGPAC</u>	<u>CULTIVO</u>	<u>DESCRIPCIÓN CULTIVO</u>	<u>S/R</u>	<u>PENDIENTE MEDIA (%)</u>	<u>SUP. COMPROM. (ha)</u>		
2289342	14-054-050-00011-004	101000	OLIVAR-SIN VARIEDAD	S	44,25	36,21		
<b>Porcentaje de superficie determinada en Red Natura 2000</b>						<b>PUNTOS:</b>	4,00	100.0%
<u>REF.</u>	<u>REFERENCIA SIGPAC</u>	<u>CULTIVO</u>	<u>DESCRIPCIÓN CULTIVO</u>	<u>S/R</u>	<u>SUP. COMPROM. (ha)</u>	<u>SUP. CUMPLE (ha)</u>		
2289342	14-054-050-00011-004	101000	OLIVAR-SIN VARIEDAD	S	36,21	36,21		



<u>APELLIDOS Y NOMBRE / RAZÓN SOCIAL</u>		<u>NIF</u>	<u>EXPEDIENTE</u>	<u>SUP. COMPROMETIDA</u>				
				<u>(ha)</u>				
REDONDO AGUILILLA JESUS		80142613X	3045634	36.76				
<b>RESOLUCIÓN</b>								
<b>ADMITIDO</b>								
<b>IMPORTE POR ANUALIDAD</b>								
		<b>2015</b>	<b>2016</b>	<b>2017</b>	<b>2018</b>	<b>2019</b>		
<b>IMPORTE MÁXIMO SUBVENCIONABLE</b>		4.195,79 €	4.195,79 €	4.195,79 €	4.195,79 €	4.195,79 €		
<b>IMPORTE MEDIO DE TRANSFERENCIA (€/ha)</b>		114,14 €	114,14 €	114,14 €	114,14 €	114,14 €		
<b>RECINTOS COMPROMETIDOS</b>								
<u>REF.</u>	<u>REFERENCIA SIGPAC</u>	<u>CULTIVO</u>	<u>DESCRIPCIÓN CULTIVO</u>	<u>PEND. MEDIA</u>	<u>SUP. DEC. ADMIN.</u>	<u>SUP. CERT.</u>	<u>SUP. CAMPO</u>	<u>SUP. COMPROM.</u>
				<u>S/R</u>	<u>(%)</u>	<u>(ha)</u>	<u>(ha)</u>	<u>(ha)</u>
2700246	14-003-036-00071-010	101000	OLIVAR-SIN VARIEDAD	S	21,88	0,03	0,03	0,03
2700247	14-003-036-00076-001	101000	OLIVAR-SIN VARIEDAD	S	28,93	7,13	7,13	7,12
2700248	14-003-036-00070-004	101000	OLIVAR-SIN VARIEDAD	S	30,86	0,07	0,07	0,07
2700249	14-054-048-00046-003	101000	OLIVAR-SIN VARIEDAD	S	25,39	27,02	27,02	27,02
2700250	14-054-048-00037-004	101000	OLIVAR-SIN VARIEDAD	S	20,78	0,02	0,02	0,00
2700251	14-054-048-00037-002	101000	OLIVAR-SIN VARIEDAD	S	25,66	0,05	0,05	0,05
2700252	14-054-048-00047-004	101000	OLIVAR-SIN VARIEDAD	S	22,89	0,46	0,46	0,46
2700253	14-003-036-00076-003	101000	OLIVAR-SIN VARIEDAD	S	27,21	2,01	2,01	2,01

**RESUMEN CRITERIOS DE SELECCIÓN****10.1.12 Agricultura de montaña con orientación ecológica en olivar** PUNTOS: 10,00

	<b>PUNTOS</b>	
Solicitantes de la medida 11, específica para la conversión o mantenimiento en agricultura ecológica	3,00	S
Porcentaje de superficie determinada en zonas con limitaciones naturales u otras limitaciones específicas ubicadas en las zonas de montaña	4,00	100.0%
Porcentaje de superficie determinada situada en zonas RAMSAR	0,00	0.0%
Porcentaje de superficie determinada en zonas vulnerables a la contaminación por nitratos	0,00	0.0%
Mayor pendiente media	3,00	26.15%
Porcentaje de superficie determinada en Red Natura 2000	0,00	0.0%



**DETALLE CRITERIOS DE SELECCIÓN****10.1.12 Agricultura de montaña con orientación ecológica en olivar****PUNTOS: 10,00****Solicitantes de la medida 11, específica para la conversión o mantenimiento en agricultura ecológica****PUNTOS: 3,00 S****Porcentaje de superficie determinada en zonas con limitaciones naturales u otras limitaciones específicas ubicadas en las zonas de montaña****PUNTOS: 4,00 100.0%**

<u>REF.</u>	<u>REFERENCIA SIGPAC</u>	<u>CULTIVO DESCRIPCIÓN CULTIVO</u>	<u>S/R</u>	<u>SUP. COMPROM. (ha)</u>	<u>SUP. CUMPLE (ha)</u>
2700248	14-003-036-00070-004	101000 OLIVAR-SIN VARIEDAD	S	0,07	0,07
2700246	14-003-036-00071-010	101000 OLIVAR-SIN VARIEDAD	S	0,03	0,03
2700247	14-003-036-00076-001	101000 OLIVAR-SIN VARIEDAD	S	7,12	7,12
2700253	14-003-036-00076-003	101000 OLIVAR-SIN VARIEDAD	S	2,01	2,01
2700251	14-054-048-00037-002	101000 OLIVAR-SIN VARIEDAD	S	0,05	0,05
2700250	14-054-048-00037-004	101000 OLIVAR-SIN VARIEDAD	S	0,00	0,00
2700249	14-054-048-00046-003	101000 OLIVAR-SIN VARIEDAD	S	27,02	27,02
2700252	14-054-048-00047-004	101000 OLIVAR-SIN VARIEDAD	S	0,46	0,46

**Porcentaje de superficie determinada situada en zonas RAMSAR****PUNTOS: 0,00 0.0%**

<u>REF.</u>	<u>REFERENCIA SIGPAC</u>	<u>CULTIVO DESCRIPCIÓN CULTIVO</u>	<u>S/R</u>	<u>SUP. COMPROM. (ha)</u>	<u>SUP. CUMPLE (ha)</u>
2700248	14-003-036-00070-004	101000 OLIVAR-SIN VARIEDAD	S	0,07	0,00
2700246	14-003-036-00071-010	101000 OLIVAR-SIN VARIEDAD	S	0,03	0,00
2700247	14-003-036-00076-001	101000 OLIVAR-SIN VARIEDAD	S	7,12	0,00
2700253	14-003-036-00076-003	101000 OLIVAR-SIN VARIEDAD	S	2,01	0,00
2700251	14-054-048-00037-002	101000 OLIVAR-SIN VARIEDAD	S	0,05	0,00
2700250	14-054-048-00037-004	101000 OLIVAR-SIN VARIEDAD	S	0,00	0,00
2700249	14-054-048-00046-003	101000 OLIVAR-SIN VARIEDAD	S	27,02	0,00
2700252	14-054-048-00047-004	101000 OLIVAR-SIN VARIEDAD	S	0,46	0,00

**Porcentaje de superficie determinada en zonas vulnerables a la contaminación por nitratos****PUNTOS: 0,00 0.0%**

<u>REF.</u>	<u>REFERENCIA SIGPAC</u>	<u>CULTIVO DESCRIPCIÓN CULTIVO</u>	<u>S/R</u>	<u>SUP. COMPROM. (ha)</u>	<u>SUP. CUMPLE (ha)</u>
2700248	14-003-036-00070-004	101000 OLIVAR-SIN VARIEDAD	S	0,07	0,00
2700246	14-003-036-00071-010	101000 OLIVAR-SIN VARIEDAD	S	0,03	0,00
2700247	14-003-036-00076-001	101000 OLIVAR-SIN VARIEDAD	S	7,12	0,00
2700253	14-003-036-00076-003	101000 OLIVAR-SIN VARIEDAD	S	2,01	0,00
2700251	14-054-048-00037-002	101000 OLIVAR-SIN VARIEDAD	S	0,05	0,00
2700250	14-054-048-00037-004	101000 OLIVAR-SIN VARIEDAD	S	0,00	0,00
2700249	14-054-048-00046-003	101000 OLIVAR-SIN VARIEDAD	S	27,02	0,00
2700252	14-054-048-00047-004	101000 OLIVAR-SIN VARIEDAD	S	0,46	0,00

**Mayor pendiente media****PUNTOS: 3,00 26.15%**

<u>REF.</u>	<u>REFERENCIA SIGPAC</u>	<u>CULTIVO DESCRIPCIÓN CULTIVO</u>	<u>S/R</u>	<u>PENDIENTE MEDIA (%)</u>	<u>SUP. COMPROM. (ha)</u>
2700248	14-003-036-00070-004	101000 OLIVAR-SIN VARIEDAD	S	30,86	0,07
2700246	14-003-036-00071-010	101000 OLIVAR-SIN VARIEDAD	S	21,88	0,03
2700247	14-003-036-00076-001	101000 OLIVAR-SIN VARIEDAD	S	28,93	7,12
2700253	14-003-036-00076-003	101000 OLIVAR-SIN VARIEDAD	S	27,21	2,01
2700251	14-054-048-00037-002	101000 OLIVAR-SIN VARIEDAD	S	25,66	0,05
2700250	14-054-048-00037-004	101000 OLIVAR-SIN VARIEDAD	S	20,78	0,00
2700249	14-054-048-00046-003	101000 OLIVAR-SIN VARIEDAD	S	25,39	27,02
2700252	14-054-048-00047-004	101000 OLIVAR-SIN VARIEDAD	S	22,89	0,46

**Porcentaje de superficie determinada en Red Natura 2000****PUNTOS: 0,00 0.0%**

<b>REF.</b>	<b>REFERENCIA SIGPAC</b>	<b>CULTIVO</b>	<b>DESCRIPCIÓN CULTIVO</b>	<b>S/R</b>	<b>SUP. COMPROM.</b> <b>(ha)</b>	<b>SUP. CUMPLE</b> <b>(ha)</b>
2700248	14-003-036-00070-004	101000	OLIVAR-SIN VARIEDAD	S	0,07	0,00
2700246	14-003-036-00071-010	101000	OLIVAR-SIN VARIEDAD	S	0,03	0,00
2700247	14-003-036-00076-001	101000	OLIVAR-SIN VARIEDAD	S	7,12	0,00
2700253	14-003-036-00076-003	101000	OLIVAR-SIN VARIEDAD	S	2,01	0,00
2700251	14-054-048-00037-002	101000	OLIVAR-SIN VARIEDAD	S	0,05	0,00
2700250	14-054-048-00037-004	101000	OLIVAR-SIN VARIEDAD	S	0,00	0,00
2700249	14-054-048-00046-003	101000	OLIVAR-SIN VARIEDAD	S	27,02	0,00
2700252	14-054-048-00047-004	101000	OLIVAR-SIN VARIEDAD	S	0,46	0,00



<u>APELLIDOS Y NOMBRE / RAZÓN SOCIAL</u>	<u>NIF</u>	<u>EXPEDIENTE</u>	<u>SUP. COMPROMETIDA (ha)</u>		
REDONDO CARDADOR FRANCISCA CECILIA	75701122A	3038616	53.32		
<b>RESOLUCIÓN ADMITIDO</b>					
<b>IMPORTE POR ANUALIDAD</b>					
	<b>2015</b>	<b>2016</b>	<b>2017</b>	<b>2018</b>	<b>2019</b>
<b>IMPORTE MÁXIMO SUBVENCIONABLE</b>	5.477,58 €	5.477,58 €	5.477,58 €	5.477,58 €	5.477,58 €
<b>IMPORTE MEDIO DE TRANSFERENCIA (€/ha)</b>	102,73 €	102,73 €	102,73 €	102,73 €	102,73 €

**RECINTOS COMPROMETIDOS**

<u>REF.</u>	<u>REFERENCIA SIGPAC</u>	<u>CULTIVO</u>	<u>DESCRIPCIÓN CULTIVO</u>	<u>S/R</u>	<u>PEND. MEDIA (%)</u>	<u>SUP. DEC. ADMIN. (ha)</u>	<u>SUP. CERT. (ha)</u>	<u>SUP. CAMPO (ha)</u>	<u>SUP. COMPROM. (ha)</u>
2634958	14-054-053-00052-007	101000	OLIVAR-SIN VARIEDAD	S	65,87	0,01	0,01		0,01
2634959	14-054-053-00051-002	101000	OLIVAR-SIN VARIEDAD	S	81,99	0,81	0,81		0,81
2634960	14-054-053-00052-005	101000	OLIVAR-SIN VARIEDAD	S	58,57	4,76	4,76		4,76
2634961	14-054-053-00051-005	101000	OLIVAR-SIN VARIEDAD	S	68,02	0,03	0,03		0,03
2634962	14-054-053-00082-001	101000	OLIVAR-SIN VARIEDAD	S	38,66	0,44	0,44		0,44
2634963	14-054-053-00052-010	101000	OLIVAR-SIN VARIEDAD	S	65,84	0,01	0,01		0,01
2634965	14-054-053-00084-002	101000	OLIVAR-SIN VARIEDAD	S	50,32	3,38	3,38		3,38
2634967	14-054-053-00086-001	101000	OLIVAR-SIN VARIEDAD	S	48,10	0,04	0,04		0,04
2634968	14-054-055-00098-018	101000	OLIVAR-SIN VARIEDAD	S	44,40	5,26	5,26		5,26
2634969	14-054-055-00059-001	101000	OLIVAR-SIN VARIEDAD	S	51,36	0,16	0,16		0,16
2634970	14-054-055-00098-011	101000	OLIVAR-SIN VARIEDAD	S	44,28	36,90	36,90		36,90
2634971	14-054-053-00087-002	101000	OLIVAR-SIN VARIEDAD	S	43,35	0,03	0,03		0,03
2634972	14-054-053-00089-001	101000	OLIVAR-SIN VARIEDAD	S	54,41	1,49	1,49		1,49

**INCIDENCIAS****INCIDENCIA DESCRIPCIÓN**

80403	Explotación no inscrita en SIPEA (anexo I, Orden 26 mayo 2015) Ref:2634966 Recinto:14-054-053-00084-003 Cultivo:101000 OLIVAR-SIN VARIEDAD Secano Ref:2634964 Recinto:14-054-053-00084-007 Cultivo:101000 OLIVAR-SIN VARIEDAD Secano
80405	Cultivo, variedad, regimen y/o uso del recinto SIGPAC no compatible con la operación (anexo III.I, Orden 26 mayo 2015) Ref:2634966 Recinto:14-054-053-00084-003 Cultivo:101000 OLIVAR-SIN VARIEDAD Secano Uso:PR Ref:2634964 Recinto:14-054-053-00084-007 Cultivo:101000 OLIVAR-SIN VARIEDAD Secano Uso:PR

**RESUMEN CRITERIOS DE SELECCIÓN**

<b>10.1.12 Agricultura de montaña con orientación ecológica en olivar</b>	<b>PUNTOS: 10,00</b>	
	<b>PUNTOS</b>	
Solicitantes de la medida 11, específica para la conversión o mantenimiento en agricultura ecológica	3,00	S
Porcentaje de superficie determinada en zonas con limitaciones naturales u otras limitaciones específicas ubicadas en las zonas de montaña	4,00	100.0%
Porcentaje de superficie determinada situada en zonas RAMSAR	0,00	0.0%
Porcentaje de superficie determinada en zonas vulnerables a la contaminación por nitratos	0,00	0.0%
Mayor pendiente media	3,00	46.8%
Porcentaje de superficie determinada en Red Natura 2000	0,00	0.0%



**DETALLE CRITERIOS DE SELECCIÓN****10.1.12 Agricultura de montaña con orientación ecológica en olivar****PUNTOS:** 10,00**Solicitantes de la medida 11, específica para la conversión o mantenimiento en agricultura ecológica****PUNTOS:** 3,00 S**Porcentaje de superficie determinada en zonas con limitaciones naturales u otras limitaciones específicas ubicadas en las zonas de montaña****PUNTOS:** 4,00 100.0%

<u>REF.</u>	<u>REFERENCIA SIGPAC</u>	<u>CULTIVO DESCRIPCIÓN CULTIVO</u>	<u>S/R</u>	<u>SUP. COMPROM.</u> <u>(ha)</u>	<u>SUP. CUMPLE</u> <u>(ha)</u>
2634959	14-054-053-00051-002	101000 OLIVAR-SIN VARIEDAD	S	0,81	0,81
2634961	14-054-053-00051-005	101000 OLIVAR-SIN VARIEDAD	S	0,03	0,03
2634960	14-054-053-00052-005	101000 OLIVAR-SIN VARIEDAD	S	4,76	4,76
2634958	14-054-053-00052-007	101000 OLIVAR-SIN VARIEDAD	S	0,01	0,01
2634963	14-054-053-00052-010	101000 OLIVAR-SIN VARIEDAD	S	0,01	0,01
2634962	14-054-053-00082-001	101000 OLIVAR-SIN VARIEDAD	S	0,44	0,44
2634965	14-054-053-00084-002	101000 OLIVAR-SIN VARIEDAD	S	3,38	3,38
2634967	14-054-053-00086-001	101000 OLIVAR-SIN VARIEDAD	S	0,04	0,04
2634971	14-054-053-00087-002	101000 OLIVAR-SIN VARIEDAD	S	0,03	0,03
2634972	14-054-053-00089-001	101000 OLIVAR-SIN VARIEDAD	S	1,49	1,49
2634969	14-054-055-00059-001	101000 OLIVAR-SIN VARIEDAD	S	0,16	0,16
2634970	14-054-055-00098-011	101000 OLIVAR-SIN VARIEDAD	S	36,90	36,90
2634968	14-054-055-00098-018	101000 OLIVAR-SIN VARIEDAD	S	5,26	5,26

**Porcentaje de superficie determinada situada en zonas RAMSAR****PUNTOS:** 0,00 0.0%

<u>REF.</u>	<u>REFERENCIA SIGPAC</u>	<u>CULTIVO DESCRIPCIÓN CULTIVO</u>	<u>S/R</u>	<u>SUP. COMPROM.</u> <u>(ha)</u>	<u>SUP. CUMPLE</u> <u>(ha)</u>
2634959	14-054-053-00051-002	101000 OLIVAR-SIN VARIEDAD	S	0,81	0,00
2634961	14-054-053-00051-005	101000 OLIVAR-SIN VARIEDAD	S	0,03	0,00
2634960	14-054-053-00052-005	101000 OLIVAR-SIN VARIEDAD	S	4,76	0,00
2634958	14-054-053-00052-007	101000 OLIVAR-SIN VARIEDAD	S	0,01	0,00
2634963	14-054-053-00052-010	101000 OLIVAR-SIN VARIEDAD	S	0,01	0,00
2634962	14-054-053-00082-001	101000 OLIVAR-SIN VARIEDAD	S	0,44	0,00
2634965	14-054-053-00084-002	101000 OLIVAR-SIN VARIEDAD	S	3,38	0,00
2634967	14-054-053-00086-001	101000 OLIVAR-SIN VARIEDAD	S	0,04	0,00
2634971	14-054-053-00087-002	101000 OLIVAR-SIN VARIEDAD	S	0,03	0,00
2634972	14-054-053-00089-001	101000 OLIVAR-SIN VARIEDAD	S	1,49	0,00
2634969	14-054-055-00059-001	101000 OLIVAR-SIN VARIEDAD	S	0,16	0,00
2634970	14-054-055-00098-011	101000 OLIVAR-SIN VARIEDAD	S	36,90	0,00
2634968	14-054-055-00098-018	101000 OLIVAR-SIN VARIEDAD	S	5,26	0,00

**Porcentaje de superficie determinada en zonas vulnerables a la contaminación por nitratos****PUNTOS:** 0,00 0.0%

<u>REF.</u>	<u>REFERENCIA SIGPAC</u>	<u>CULTIVO DESCRIPCIÓN CULTIVO</u>	<u>S/R</u>	<u>SUP. COMPROM.</u> <u>(ha)</u>	<u>SUP. CUMPLE</u> <u>(ha)</u>
2634959	14-054-053-00051-002	101000 OLIVAR-SIN VARIEDAD	S	0,81	0,00
2634961	14-054-053-00051-005	101000 OLIVAR-SIN VARIEDAD	S	0,03	0,00
2634960	14-054-053-00052-005	101000 OLIVAR-SIN VARIEDAD	S	4,76	0,00
2634958	14-054-053-00052-007	101000 OLIVAR-SIN VARIEDAD	S	0,01	0,00
2634963	14-054-053-00052-010	101000 OLIVAR-SIN VARIEDAD	S	0,01	0,00
2634962	14-054-053-00082-001	101000 OLIVAR-SIN VARIEDAD	S	0,44	0,00
2634965	14-054-053-00084-002	101000 OLIVAR-SIN VARIEDAD	S	3,38	0,00
2634967	14-054-053-00086-001	101000 OLIVAR-SIN VARIEDAD	S	0,04	0,00
2634971	14-054-053-00087-002	101000 OLIVAR-SIN VARIEDAD	S	0,03	0,00
2634972	14-054-053-00089-001	101000 OLIVAR-SIN VARIEDAD	S	1,49	0,00
2634969	14-054-055-00059-001	101000 OLIVAR-SIN VARIEDAD	S	0,16	0,00
2634970	14-054-055-00098-011	101000 OLIVAR-SIN VARIEDAD	S	36,90	0,00
2634968	14-054-055-00098-018	101000 OLIVAR-SIN VARIEDAD	S	5,26	0,00

**Mayor pendiente media****PUNTOS:** 3,00 46.8%

<u>REF.</u>	<u>REFERENCIA SIGPAC</u>	<u>CULTIVO</u>	<u>DESCRIPCIÓN CULTIVO</u>	<u>S/R</u>	<u>PENDIENTE</u>	<u>SUP.</u>
					<u>MEDIA (%)</u>	<u>COMPROM.</u> <u>(ha)</u>
2634959	14-054-053-00051-002	101000	OLIVAR-SIN VARIEDAD	S	81,99	0,81
2634961	14-054-053-00051-005	101000	OLIVAR-SIN VARIEDAD	S	68,02	0,03
2634960	14-054-053-00052-005	101000	OLIVAR-SIN VARIEDAD	S	58,57	4,76
2634958	14-054-053-00052-007	101000	OLIVAR-SIN VARIEDAD	S	65,87	0,01
2634963	14-054-053-00052-010	101000	OLIVAR-SIN VARIEDAD	S	65,84	0,01
2634962	14-054-053-00082-001	101000	OLIVAR-SIN VARIEDAD	S	38,66	0,44
2634965	14-054-053-00084-002	101000	OLIVAR-SIN VARIEDAD	S	50,32	3,38
2634967	14-054-053-00086-001	101000	OLIVAR-SIN VARIEDAD	S	48,10	0,04
2634971	14-054-053-00087-002	101000	OLIVAR-SIN VARIEDAD	S	43,35	0,03
2634972	14-054-053-00089-001	101000	OLIVAR-SIN VARIEDAD	S	54,41	1,49
2634969	14-054-055-00059-001	101000	OLIVAR-SIN VARIEDAD	S	51,36	0,16
2634970	14-054-055-00098-011	101000	OLIVAR-SIN VARIEDAD	S	44,28	36,90
2634968	14-054-055-00098-018	101000	OLIVAR-SIN VARIEDAD	S	44,40	5,26

**Porcentaje de superficie determinada en Red Natura 2000****PUNTOS:** 0,00 0.0%

<u>REF.</u>	<u>REFERENCIA SIGPAC</u>	<u>CULTIVO</u>	<u>DESCRIPCIÓN CULTIVO</u>	<u>S/R</u>	<u>SUP.</u>	<u>SUP.</u>
					<u>COMPROM.</u> <u>(ha)</u>	<u>CUMPLE</u> <u>(ha)</u>
2634959	14-054-053-00051-002	101000	OLIVAR-SIN VARIEDAD	S	0,81	0,00
2634961	14-054-053-00051-005	101000	OLIVAR-SIN VARIEDAD	S	0,03	0,00
2634960	14-054-053-00052-005	101000	OLIVAR-SIN VARIEDAD	S	4,76	0,00
2634958	14-054-053-00052-007	101000	OLIVAR-SIN VARIEDAD	S	0,01	0,00
2634963	14-054-053-00052-010	101000	OLIVAR-SIN VARIEDAD	S	0,01	0,00
2634962	14-054-053-00082-001	101000	OLIVAR-SIN VARIEDAD	S	0,44	0,00
2634965	14-054-053-00084-002	101000	OLIVAR-SIN VARIEDAD	S	3,38	0,00
2634967	14-054-053-00086-001	101000	OLIVAR-SIN VARIEDAD	S	0,04	0,00
2634971	14-054-053-00087-002	101000	OLIVAR-SIN VARIEDAD	S	0,03	0,00
2634972	14-054-053-00089-001	101000	OLIVAR-SIN VARIEDAD	S	1,49	0,00
2634969	14-054-055-00059-001	101000	OLIVAR-SIN VARIEDAD	S	0,16	0,00
2634970	14-054-055-00098-011	101000	OLIVAR-SIN VARIEDAD	S	36,90	0,00
2634968	14-054-055-00098-018	101000	OLIVAR-SIN VARIEDAD	S	5,26	0,00



<u>APELLIDOS Y NOMBRE / RAZÓN SOCIAL</u>		<u>NIF</u>	<u>EXPEDIENTE</u>	<u>SUP. COMPROMETIDA</u>				
				<u>(ha)</u>				
REDONDO CASTRO MARIA FELISA		75693325A	3040736	3.88				
<b>RESOLUCIÓN ADMITIDO</b>								
<b>IMPORTE POR ANUALIDAD</b>								
		<b>2015</b>	<b>2016</b>	<b>2017</b>	<b>2018</b>	<b>2019</b>		
IMPORTE MÁXIMO SUBVENCIONABLE		442,86 €	442,86 €	442,86 €	442,86 €	442,86 €		
IMPORTE MEDIO DE TRANSFERENCIA (€/ha)		114,14 €	114,14 €	114,14 €	114,14 €	114,14 €		
<b>RECINTOS COMPROMETIDOS</b>								
<u>REF.</u>	<u>REFERENCIA SIGPAC</u>	<u>CULTIVO</u>	<u>DESCRIPCIÓN CULTIVO</u>	<u>PEND. MEDIA</u>	<u>SUP. DEC. ADMIN.</u>	<u>SUP. CERT.</u>	<u>SUP. CAMPO</u>	<u>SUP. COMPROM.</u>
				<u>S/R</u>	<u>(%)</u>	<u>(ha)</u>	<u>(ha)</u>	<u>(ha)</u>
2307363	14-054-044-00062-001	101000	OLIVAR-SIN VARIEDAD	S	33,34	0,68	0,68	0,68
2307364	14-054-044-00064-001	101000	OLIVAR-SIN VARIEDAD	S	37,27	2,38	2,38	2,38
2307365	14-054-044-00063-001	101000	OLIVAR-SIN VARIEDAD	S	35,60	0,82	0,82	0,82

### RESUMEN CRITERIOS DE SELECCIÓN

<b>10.1.12 Agricultura de montaña con orientación ecológica en olivar</b>		<b>PUNTOS: 10,00</b>	
		<b>PUNTOS</b>	
Solicitantes de la medida 11, específica para la conversión o mantenimiento en agricultura ecológica		3,00	S
Porcentaje de superficie determinada en zonas con limitaciones naturales u otras limitaciones específicas ubicadas en las zonas de montaña		4,00	100.0%
Porcentaje de superficie determinada situada en zonas RAMSAR		0,00	0.0%
Porcentaje de superficie determinada en zonas vulnerables a la contaminación por nitratos		0,00	0.0%
Mayor pendiente media		3,00	36.23%
Porcentaje de superficie determinada en Red Natura 2000		0,00	0.0%





**DETALLE CRITERIOS DE SELECCIÓN****10.1.12 Agricultura de montaña con orientación ecológica en olivar****PUNTOS:** 10,00**Solicitantes de la medida 11, específica para la conversión o mantenimiento en agricultura ecológica****PUNTOS:** 3,00 S**Porcentaje de superficie determinada en zonas con limitaciones naturales u otras limitaciones específicas ubicadas en las zonas de montaña****PUNTOS:** 4,00 100.0%

<u>REF.</u>	<u>REFERENCIA SIGPAC</u>	<u>CULTIVO DESCRIPCIÓN CULTIVO</u>	<u>S/R</u>	<u>SUP. COMPROM.</u> <u>(ha)</u>	<u>SUP. CUMPLE</u> <u>(ha)</u>
2307363	14-054-044-00062-001	101000 OLIVAR-SIN VARIEDAD	S	0,68	0,68
2307365	14-054-044-00063-001	101000 OLIVAR-SIN VARIEDAD	S	0,82	0,82
2307364	14-054-044-00064-001	101000 OLIVAR-SIN VARIEDAD	S	2,38	2,38

**Porcentaje de superficie determinada situada en zonas RAMSAR****PUNTOS:** 0,00 0.0%

<u>REF.</u>	<u>REFERENCIA SIGPAC</u>	<u>CULTIVO DESCRIPCIÓN CULTIVO</u>	<u>S/R</u>	<u>SUP. COMPROM.</u> <u>(ha)</u>	<u>SUP. CUMPLE</u> <u>(ha)</u>
2307363	14-054-044-00062-001	101000 OLIVAR-SIN VARIEDAD	S	0,68	0,00
2307365	14-054-044-00063-001	101000 OLIVAR-SIN VARIEDAD	S	0,82	0,00
2307364	14-054-044-00064-001	101000 OLIVAR-SIN VARIEDAD	S	2,38	0,00

**Porcentaje de superficie determinada en zonas vulnerables a la contaminación por nitratos****PUNTOS:** 0,00 0.0%

<u>REF.</u>	<u>REFERENCIA SIGPAC</u>	<u>CULTIVO DESCRIPCIÓN CULTIVO</u>	<u>S/R</u>	<u>SUP. COMPROM.</u> <u>(ha)</u>	<u>SUP. CUMPLE</u> <u>(ha)</u>
2307363	14-054-044-00062-001	101000 OLIVAR-SIN VARIEDAD	S	0,68	0,00
2307365	14-054-044-00063-001	101000 OLIVAR-SIN VARIEDAD	S	0,82	0,00
2307364	14-054-044-00064-001	101000 OLIVAR-SIN VARIEDAD	S	2,38	0,00

**Mayor pendiente media****PUNTOS:** 3,00 36.23%

<u>REF.</u>	<u>REFERENCIA SIGPAC</u>	<u>CULTIVO DESCRIPCIÓN CULTIVO</u>	<u>S/R</u>	<u>PENDIENTE MEDIA (%)</u>	<u>SUP. COMPROM.</u> <u>(ha)</u>
2307363	14-054-044-00062-001	101000 OLIVAR-SIN VARIEDAD	S	33,34	0,68
2307365	14-054-044-00063-001	101000 OLIVAR-SIN VARIEDAD	S	35,60	0,82
2307364	14-054-044-00064-001	101000 OLIVAR-SIN VARIEDAD	S	37,27	2,38

**Porcentaje de superficie determinada en Red Natura 2000****PUNTOS:** 0,00 0.0%

<u>REF.</u>	<u>REFERENCIA SIGPAC</u>	<u>CULTIVO DESCRIPCIÓN CULTIVO</u>	<u>S/R</u>	<u>SUP. COMPROM.</u> <u>(ha)</u>	<u>SUP. CUMPLE</u> <u>(ha)</u>
2307363	14-054-044-00062-001	101000 OLIVAR-SIN VARIEDAD	S	0,68	0,00
2307365	14-054-044-00063-001	101000 OLIVAR-SIN VARIEDAD	S	0,82	0,00
2307364	14-054-044-00064-001	101000 OLIVAR-SIN VARIEDAD	S	2,38	0,00



<u>APELLIDOS Y NOMBRE / RAZÓN SOCIAL</u>	<u>NIF</u>	<u>EXPEDIENTE</u>	<u>SUP. COMPROMETIDA</u>		
			<u>(ha)</u>		
REDONDO GALAN PABLO	30142603E	3037378	7.52		
<b>RESOLUCIÓN</b>					
<b>ADMITIDO</b>					
<b>IMPORTE POR ANUALIDAD</b>					
	<b>2015</b>	<b>2016</b>	<b>2017</b>	<b>2018</b>	<b>2019</b>
<b>IMPORTE MÁXIMO SUBVENCIONABLE</b>	858,33 €	858,33 €	858,33 €	858,33 €	858,33 €
<b>IMPORTE MEDIO DE TRANSFERENCIA (€/ha)</b>	114,14 €	114,14 €	114,14 €	114,14 €	114,14 €

**RECINTOS COMPROMETIDOS**

<u>REF.</u>	<u>REFERENCIA SIGPAC</u>	<u>CULTIVO</u>	<u>DESCRIPCIÓN CULTIVO</u>	<u>PEND. MEDIA</u>	<u>SUP. DEC. ADMIN.</u>	<u>SUP. CERT.</u>	<u>SUP. CAMPO</u>	<u>SUP. COMPROM.</u>
				<u>S/R</u>	<u>(%)</u>	<u>(ha)</u>	<u>(ha)</u>	<u>(ha)</u>
2403907	14-054-062-00132-001	101000	OLIVAR-SIN VARIEDAD	S	46,04	0,65	0,65	0,65
2403908	14-054-062-00131-001	101000	OLIVAR-SIN VARIEDAD	S	45,35	1,30	1,30	1,30
2403910	14-054-062-00211-002	101000	OLIVAR-SIN VARIEDAD	S	27,77	0,33	0,33	0,33
2403911	14-054-062-00208-006	101000	OLIVAR-SIN VARIEDAD	S	20,29	2,14	2,14	2,14
2403912	14-054-062-00237-001	101000	OLIVAR-SIN VARIEDAD	S	29,90	0,25	0,25	0,25
2403913	14-054-062-00208-010	101000	OLIVAR-SIN VARIEDAD	S	26,41	0,01	0,01	0,01
2403914	14-054-063-00015-001	101000	OLIVAR-SIN VARIEDAD	S	31,53	0,80	0,80	0,80
2403915	14-054-063-00012-001	101000	OLIVAR-SIN VARIEDAD	S	32,31	0,18	0,18	0,18
2403916	14-054-063-00014-001	101000	OLIVAR-SIN VARIEDAD	S	29,79	1,86	1,86	1,86

**INCIDENCIAS****INCIDENCIA DESCRIPCIÓN**

80403 Explotación no inscrita en SIPEA (anexo I, Orden 26 mayo 2015)  
Ref:2403909 Recinto:14-054-062-00210-001 Cultivo:101000 OLIVAR-SIN VARIEDAD Secano

**RESUMEN CRITERIOS DE SELECCIÓN**

<b>10.1.12 Agricultura de montaña con orientación ecológica en olivar</b>	<b>PUNTOS: 10,00</b>	
	<b>PUNTOS</b>	
Solicitantes de la medida 11, específica para la conversión o mantenimiento en agricultura ecológica	3,00	S
Porcentaje de superficie determinada en zonas con limitaciones naturales u otras limitaciones específicas ubicadas en las zonas de montaña	4,00	100.0%
Porcentaje de superficie determinada situada en zonas RAMSAR	0,00	0.0%
Porcentaje de superficie determinada en zonas vulnerables a la contaminación por nitratos	0,00	0.0%
Mayor pendiente media	3,00	31.34%
Porcentaje de superficie determinada en Red Natura 2000	0,00	0.0%



**DETALLE CRITERIOS DE SELECCIÓN****10.1.12 Agricultura de montaña con orientación ecológica en olivar****PUNTOS:** 10,00**Solicitantes de la medida 11, específica para la conversión o mantenimiento en agricultura ecológica****PUNTOS:** 3,00 S**Porcentaje de superficie determinada en zonas con limitaciones naturales u otras limitaciones específicas ubicadas en las zonas de montaña****PUNTOS:** 4,00 100.0%

<u>REF.</u>	<u>REFERENCIA SIGPAC</u>	<u>CULTIVO DESCRIPCIÓN CULTIVO</u>	<u>S/R</u>	<u>SUP. COMPROM.</u> <u>(ha)</u>	<u>SUP. CUMPLE</u> <u>(ha)</u>
2403908	14-054-062-00131-001	101000 OLIVAR-SIN VARIEDAD	S	1,30	1,30
2403907	14-054-062-00132-001	101000 OLIVAR-SIN VARIEDAD	S	0,65	0,65
2403911	14-054-062-00208-006	101000 OLIVAR-SIN VARIEDAD	S	2,14	2,14
2403913	14-054-062-00208-010	101000 OLIVAR-SIN VARIEDAD	S	0,01	0,01
2403910	14-054-062-00211-002	101000 OLIVAR-SIN VARIEDAD	S	0,33	0,33
2403912	14-054-062-00237-001	101000 OLIVAR-SIN VARIEDAD	S	0,25	0,25
2403915	14-054-063-00012-001	101000 OLIVAR-SIN VARIEDAD	S	0,18	0,18
2403916	14-054-063-00014-001	101000 OLIVAR-SIN VARIEDAD	S	1,86	1,86
2403914	14-054-063-00015-001	101000 OLIVAR-SIN VARIEDAD	S	0,80	0,80

**Porcentaje de superficie determinada situada en zonas RAMSAR****PUNTOS:** 0,00 0.0%

<u>REF.</u>	<u>REFERENCIA SIGPAC</u>	<u>CULTIVO DESCRIPCIÓN CULTIVO</u>	<u>S/R</u>	<u>SUP. COMPROM.</u> <u>(ha)</u>	<u>SUP. CUMPLE</u> <u>(ha)</u>
2403908	14-054-062-00131-001	101000 OLIVAR-SIN VARIEDAD	S	1,30	0,00
2403907	14-054-062-00132-001	101000 OLIVAR-SIN VARIEDAD	S	0,65	0,00
2403911	14-054-062-00208-006	101000 OLIVAR-SIN VARIEDAD	S	2,14	0,00
2403913	14-054-062-00208-010	101000 OLIVAR-SIN VARIEDAD	S	0,01	0,00
2403910	14-054-062-00211-002	101000 OLIVAR-SIN VARIEDAD	S	0,33	0,00
2403912	14-054-062-00237-001	101000 OLIVAR-SIN VARIEDAD	S	0,25	0,00
2403915	14-054-063-00012-001	101000 OLIVAR-SIN VARIEDAD	S	0,18	0,00
2403916	14-054-063-00014-001	101000 OLIVAR-SIN VARIEDAD	S	1,86	0,00
2403914	14-054-063-00015-001	101000 OLIVAR-SIN VARIEDAD	S	0,80	0,00

**Porcentaje de superficie determinada en zonas vulnerables a la contaminación por nitratos****PUNTOS:** 0,00 0.0%

<u>REF.</u>	<u>REFERENCIA SIGPAC</u>	<u>CULTIVO DESCRIPCIÓN CULTIVO</u>	<u>S/R</u>	<u>SUP. COMPROM.</u> <u>(ha)</u>	<u>SUP. CUMPLE</u> <u>(ha)</u>
2403908	14-054-062-00131-001	101000 OLIVAR-SIN VARIEDAD	S	1,30	0,00
2403907	14-054-062-00132-001	101000 OLIVAR-SIN VARIEDAD	S	0,65	0,00
2403911	14-054-062-00208-006	101000 OLIVAR-SIN VARIEDAD	S	2,14	0,00
2403913	14-054-062-00208-010	101000 OLIVAR-SIN VARIEDAD	S	0,01	0,00
2403910	14-054-062-00211-002	101000 OLIVAR-SIN VARIEDAD	S	0,33	0,00
2403912	14-054-062-00237-001	101000 OLIVAR-SIN VARIEDAD	S	0,25	0,00
2403915	14-054-063-00012-001	101000 OLIVAR-SIN VARIEDAD	S	0,18	0,00
2403916	14-054-063-00014-001	101000 OLIVAR-SIN VARIEDAD	S	1,86	0,00
2403914	14-054-063-00015-001	101000 OLIVAR-SIN VARIEDAD	S	0,80	0,00

**Mayor pendiente media****PUNTOS:** 3,00 31.34%

<u>REF.</u>	<u>REFERENCIA SIGPAC</u>	<u>CULTIVO DESCRIPCIÓN CULTIVO</u>	<u>S/R</u>	<u>PENDIENTE MEDIA (%)</u>	<u>SUP. COMPROM.</u> <u>(ha)</u>
2403908	14-054-062-00131-001	101000 OLIVAR-SIN VARIEDAD	S	45,35	1,30
2403907	14-054-062-00132-001	101000 OLIVAR-SIN VARIEDAD	S	46,04	0,65
2403911	14-054-062-00208-006	101000 OLIVAR-SIN VARIEDAD	S	20,29	2,14
2403913	14-054-062-00208-010	101000 OLIVAR-SIN VARIEDAD	S	26,41	0,01
2403910	14-054-062-00211-002	101000 OLIVAR-SIN VARIEDAD	S	27,77	0,33
2403912	14-054-062-00237-001	101000 OLIVAR-SIN VARIEDAD	S	29,90	0,25

REF.	REFERENCIA SIGPAC	CULTIVO	DESCRIPCIÓN CULTIVO	S/R	PENDIENTE	SUP.
					MEDIA (%)	COMPROM.
					(ha)	(ha)
2403915	14-054-063-00012-001	101000	OLIVAR-SIN VARIEDAD	S	32,31	0,18
2403916	14-054-063-00014-001	101000	OLIVAR-SIN VARIEDAD	S	29,79	1,86
2403914	14-054-063-00015-001	101000	OLIVAR-SIN VARIEDAD	S	31,53	0,80

**Porcentaje de superficie determinada en Red Natura 2000**

PUNTOS: 0,00 0.0%

REF.	REFERENCIA SIGPAC	CULTIVO	DESCRIPCIÓN CULTIVO	S/R	SUP.	SUP.
					COMPROM.	CUMPLE
					(ha)	(ha)
2403908	14-054-062-00131-001	101000	OLIVAR-SIN VARIEDAD	S	1,30	0,00
2403907	14-054-062-00132-001	101000	OLIVAR-SIN VARIEDAD	S	0,65	0,00
2403911	14-054-062-00208-006	101000	OLIVAR-SIN VARIEDAD	S	2,14	0,00
2403913	14-054-062-00208-010	101000	OLIVAR-SIN VARIEDAD	S	0,01	0,00
2403910	14-054-062-00211-002	101000	OLIVAR-SIN VARIEDAD	S	0,33	0,00
2403912	14-054-062-00237-001	101000	OLIVAR-SIN VARIEDAD	S	0,25	0,00
2403915	14-054-063-00012-001	101000	OLIVAR-SIN VARIEDAD	S	0,18	0,00
2403916	14-054-063-00014-001	101000	OLIVAR-SIN VARIEDAD	S	1,86	0,00
2403914	14-054-063-00015-001	101000	OLIVAR-SIN VARIEDAD	S	0,80	0,00



<u>APELLIDOS Y NOMBRE / RAZÓN SOCIAL</u>		<u>NIF</u>	<u>EXPEDIENTE</u>	<u>SUP. COMPROMETIDA</u>				
				<u>(ha)</u>				
REDONDO GARCIA ANTONIO		75692330C	3037973	15.08				
<b>RESOLUCIÓN</b>								
<b>ADMITIDO</b>								
<b>IMPORTE POR ANUALIDAD</b>								
		<b>2015</b>	<b>2016</b>	<b>2017</b>	<b>2018</b>	<b>2019</b>		
<b>IMPORTE MÁXIMO SUBVENCIONABLE</b>		1.721,23 €	1.721,23 €	1.721,23 €	1.721,23 €	1.721,23 €		
<b>IMPORTE MEDIO DE TRANSFERENCIA (€/ha)</b>		114,14 €	114,14 €	114,14 €	114,14 €	114,14 €		
<b>RECINTOS COMPROMETIDOS</b>								
<u>REF.</u>	<u>REFERENCIA SIGPAC</u>	<u>CULTIVO</u>	<u>DESCRIPCIÓN CULTIVO</u>	<u>PEND. MEDIA</u>	<u>SUP. DEC. ADMIN.</u>	<u>SUP. CERT.</u>	<u>SUP. CAMPO</u>	<u>SUP. COMPROM.</u>
				<u>S/R</u>	<u>(%)</u>	<u>(ha)</u>	<u>(ha)</u>	<u>(ha)</u>
2286076	14-054-052-00044-003	101000	OLIVAR-SIN VARIEDAD	S	43,38	6,82	6,82	6,82
2286077	14-054-052-00044-005	101000	OLIVAR-SIN VARIEDAD	S	52,78	1,25	1,25	1,25
2286078	14-054-052-00045-001	101000	OLIVAR-SIN VARIEDAD	S	64,62	5,05	5,05	5,05
2286079	14-054-052-00044-007	101000	OLIVAR-SIN VARIEDAD	S	49,05	1,96	1,96	1,96

### RESUMEN CRITERIOS DE SELECCIÓN

<b>10.1.12 Agricultura de montaña con orientación ecológica en olivar</b>		<b>PUNTOS: 13,79</b>	
		<b>PUNTOS</b>	
<b>Solicitantes de la medida 11, específica para la conversión o mantenimiento en agricultura ecológica</b>		3,00	S
<b>Porcentaje de superficie determinada en zonas con limitaciones naturales u otras limitaciones específicas ubicadas en las zonas de montaña</b>		4,00	100.0%
<b>Porcentaje de superficie determinada situada en zonas RAMSAR</b>		0,00	0.0%
<b>Porcentaje de superficie determinada en zonas vulnerables a la contaminación por nitratos</b>		0,00	0.0%
<b>Mayor pendiente media</b>		3,00	52.01%
<b>Porcentaje de superficie determinada en Red Natura 2000</b>		3,79	78.71%



**DETALLE CRITERIOS DE SELECCIÓN****10.1.12 Agricultura de montaña con orientación ecológica en olivar****PUNTOS:** 13,79**Solicitantes de la medida 11, específica para la conversión o mantenimiento en agricultura ecológica****PUNTOS:** 3,00 S**Porcentaje de superficie determinada en zonas con limitaciones naturales u otras limitaciones específicas ubicadas en las zonas de montaña****PUNTOS:** 4,00 100.0%

<u>REF.</u>	<u>REFERENCIA SIGPAC</u>	<u>CULTIVO DESCRIPCIÓN CULTIVO</u>	<u>S/R</u>	<u>SUP. COMPROM.</u> <u>(ha)</u>	<u>SUP. CUMPLE</u> <u>(ha)</u>
2286076	14-054-052-00044-003	101000 OLIVAR-SIN VARIEDAD	S	6,82	6,82
2286077	14-054-052-00044-005	101000 OLIVAR-SIN VARIEDAD	S	1,25	1,25
2286079	14-054-052-00044-007	101000 OLIVAR-SIN VARIEDAD	S	1,96	1,96
2286078	14-054-052-00045-001	101000 OLIVAR-SIN VARIEDAD	S	5,05	5,05

**Porcentaje de superficie determinada situada en zonas RAMSAR****PUNTOS:** 0,00 0.0%

<u>REF.</u>	<u>REFERENCIA SIGPAC</u>	<u>CULTIVO DESCRIPCIÓN CULTIVO</u>	<u>S/R</u>	<u>SUP. COMPROM.</u> <u>(ha)</u>	<u>SUP. CUMPLE</u> <u>(ha)</u>
2286076	14-054-052-00044-003	101000 OLIVAR-SIN VARIEDAD	S	6,82	0,00
2286077	14-054-052-00044-005	101000 OLIVAR-SIN VARIEDAD	S	1,25	0,00
2286079	14-054-052-00044-007	101000 OLIVAR-SIN VARIEDAD	S	1,96	0,00
2286078	14-054-052-00045-001	101000 OLIVAR-SIN VARIEDAD	S	5,05	0,00

**Porcentaje de superficie determinada en zonas vulnerables a la contaminación por nitratos****PUNTOS:** 0,00 0.0%

<u>REF.</u>	<u>REFERENCIA SIGPAC</u>	<u>CULTIVO DESCRIPCIÓN CULTIVO</u>	<u>S/R</u>	<u>SUP. COMPROM.</u> <u>(ha)</u>	<u>SUP. CUMPLE</u> <u>(ha)</u>
2286076	14-054-052-00044-003	101000 OLIVAR-SIN VARIEDAD	S	6,82	0,00
2286077	14-054-052-00044-005	101000 OLIVAR-SIN VARIEDAD	S	1,25	0,00
2286079	14-054-052-00044-007	101000 OLIVAR-SIN VARIEDAD	S	1,96	0,00
2286078	14-054-052-00045-001	101000 OLIVAR-SIN VARIEDAD	S	5,05	0,00

**Mayor pendiente media****PUNTOS:** 3,00 52.01%

<u>REF.</u>	<u>REFERENCIA SIGPAC</u>	<u>CULTIVO DESCRIPCIÓN CULTIVO</u>	<u>S/R</u>	<u>PENDIENTE MEDIA (%)</u>	<u>SUP. COMPROM.</u> <u>(ha)</u>
2286076	14-054-052-00044-003	101000 OLIVAR-SIN VARIEDAD	S	43,38	6,82
2286077	14-054-052-00044-005	101000 OLIVAR-SIN VARIEDAD	S	52,78	1,25
2286079	14-054-052-00044-007	101000 OLIVAR-SIN VARIEDAD	S	49,05	1,96
2286078	14-054-052-00045-001	101000 OLIVAR-SIN VARIEDAD	S	64,62	5,05

**Porcentaje de superficie determinada en Red Natura 2000****PUNTOS:** 3,79 78.71%

<u>REF.</u>	<u>REFERENCIA SIGPAC</u>	<u>CULTIVO DESCRIPCIÓN CULTIVO</u>	<u>S/R</u>	<u>SUP. COMPROM.</u> <u>(ha)</u>	<u>SUP. CUMPLE</u> <u>(ha)</u>
2286076	14-054-052-00044-003	101000 OLIVAR-SIN VARIEDAD	S	6,82	6,82
2286077	14-054-052-00044-005	101000 OLIVAR-SIN VARIEDAD	S	1,25	0,00
2286079	14-054-052-00044-007	101000 OLIVAR-SIN VARIEDAD	S	1,96	0,00
2286078	14-054-052-00045-001	101000 OLIVAR-SIN VARIEDAD	S	5,05	5,05



<u>APELLIDOS Y NOMBRE / RAZÓN SOCIAL</u>		<u>NIF</u>	<u>EXPEDIENTE</u>	<u>SUP. COMPROMETIDA</u>				
				<u>(ha)</u>				
REDONDO MUÑOZ ANA		30118027X	3040086	7.8				
<u>RESOLUCIÓN</u>								
ADMITIDO								
<u>IMPORTE POR ANUALIDAD</u>								
		<u>2015</u>	<u>2016</u>	<u>2017</u>	<u>2018</u>	<u>2019</u>		
IMPORTE MÁXIMO SUBVENCIONABLE		890,29 €	890,29 €	890,29 €	890,29 €	890,29 €		
IMPORTE MEDIO DE TRANSFERENCIA (€/ha)		114,14 €	114,14 €	114,14 €	114,14 €	114,14 €		
<u>RECINTOS COMPROMETIDOS</u>								
<u>REF.</u>	<u>REFERENCIA SIGPAC</u>	<u>CULTIVO</u>	<u>DESCRIPCIÓN CULTIVO</u>	<u>PEND. MEDIA</u>	<u>SUP. DEC. ADMIN.</u>	<u>SUP. CERT.</u>	<u>SUP. CAMPO</u>	<u>SUP. COMPROM.</u>
				<u>S/R</u>	<u>(%)</u>	<u>(ha)</u>	<u>(ha)</u>	<u>(ha)</u>
2302111	14-054-049-00020-002	101000	OLIVAR-SIN VARIEDAD	S	36,79	5,34	5,34	5,34
2302112	14-054-050-00109-003	101000	OLIVAR-SIN VARIEDAD	S	28,31	1,92	1,92	1,92
2302113	14-054-050-00109-004	101000	OLIVAR-SIN VARIEDAD	S	38,54	0,22	0,22	0,22
2302114	14-054-050-00108-001	101000	OLIVAR-SIN VARIEDAD	S	39,34	0,32	0,32	0,32

**RESUMEN CRITERIOS DE SELECCIÓN**

<b>10.1.12 Agricultura de montaña con orientación ecológica en olivar</b>		<b>PUNTOS: 10,00</b>	
		<b>PUNTOS</b>	
Solicitantes de la medida 11, específica para la conversión o mantenimiento en agricultura ecológica		3,00	S
Porcentaje de superficie determinada en zonas con limitaciones naturales u otras limitaciones específicas ubicadas en las zonas de montaña		4,00	100.0%
Porcentaje de superficie determinada situada en zonas RAMSAR		0,00	0.0%
Porcentaje de superficie determinada en zonas vulnerables a la contaminación por nitratos		0,00	0.0%
Mayor pendiente media		3,00	34.86%
Porcentaje de superficie determinada en Red Natura 2000		0,00	0.0%



**DETALLE CRITERIOS DE SELECCIÓN****10.1.12 Agricultura de montaña con orientación ecológica en olivar****PUNTOS:** 10,00**Solicitantes de la medida 11, específica para la conversión o mantenimiento en agricultura ecológica****PUNTOS:** 3,00 S**Porcentaje de superficie determinada en zonas con limitaciones naturales u otras limitaciones específicas ubicadas en las zonas de montaña****PUNTOS:** 4,00 100.0%

<u>REF.</u>	<u>REFERENCIA SIGPAC</u>	<u>CULTIVO DESCRIPCIÓN CULTIVO</u>	<u>S/R</u>	<u>SUP. COMPROM. (ha)</u>	<u>SUP. CUMPLE (ha)</u>
2302111	14-054-049-00020-002	101000 OLIVAR-SIN VARIEDAD	S	5,34	5,34
2302114	14-054-050-00108-001	101000 OLIVAR-SIN VARIEDAD	S	0,32	0,32
2302112	14-054-050-00109-003	101000 OLIVAR-SIN VARIEDAD	S	1,92	1,92
2302113	14-054-050-00109-004	101000 OLIVAR-SIN VARIEDAD	S	0,22	0,22

**Porcentaje de superficie determinada situada en zonas RAMSAR****PUNTOS:** 0,00 0.0%

<u>REF.</u>	<u>REFERENCIA SIGPAC</u>	<u>CULTIVO DESCRIPCIÓN CULTIVO</u>	<u>S/R</u>	<u>SUP. COMPROM. (ha)</u>	<u>SUP. CUMPLE (ha)</u>
2302111	14-054-049-00020-002	101000 OLIVAR-SIN VARIEDAD	S	5,34	0,00
2302114	14-054-050-00108-001	101000 OLIVAR-SIN VARIEDAD	S	0,32	0,00
2302112	14-054-050-00109-003	101000 OLIVAR-SIN VARIEDAD	S	1,92	0,00
2302113	14-054-050-00109-004	101000 OLIVAR-SIN VARIEDAD	S	0,22	0,00

**Porcentaje de superficie determinada en zonas vulnerables a la contaminación por nitratos****PUNTOS:** 0,00 0.0%

<u>REF.</u>	<u>REFERENCIA SIGPAC</u>	<u>CULTIVO DESCRIPCIÓN CULTIVO</u>	<u>S/R</u>	<u>SUP. COMPROM. (ha)</u>	<u>SUP. CUMPLE (ha)</u>
2302111	14-054-049-00020-002	101000 OLIVAR-SIN VARIEDAD	S	5,34	0,00
2302114	14-054-050-00108-001	101000 OLIVAR-SIN VARIEDAD	S	0,32	0,00
2302112	14-054-050-00109-003	101000 OLIVAR-SIN VARIEDAD	S	1,92	0,00
2302113	14-054-050-00109-004	101000 OLIVAR-SIN VARIEDAD	S	0,22	0,00

**Mayor pendiente media****PUNTOS:** 3,00 34.86%

<u>REF.</u>	<u>REFERENCIA SIGPAC</u>	<u>CULTIVO DESCRIPCIÓN CULTIVO</u>	<u>S/R</u>	<u>PENDIENTE MEDIA (%)</u>	<u>SUP. COMPROM. (ha)</u>
2302111	14-054-049-00020-002	101000 OLIVAR-SIN VARIEDAD	S	36,79	5,34
2302114	14-054-050-00108-001	101000 OLIVAR-SIN VARIEDAD	S	39,34	0,32
2302112	14-054-050-00109-003	101000 OLIVAR-SIN VARIEDAD	S	28,31	1,92
2302113	14-054-050-00109-004	101000 OLIVAR-SIN VARIEDAD	S	38,54	0,22

**Porcentaje de superficie determinada en Red Natura 2000****PUNTOS:** 0,00 0.0%

<u>REF.</u>	<u>REFERENCIA SIGPAC</u>	<u>CULTIVO DESCRIPCIÓN CULTIVO</u>	<u>S/R</u>	<u>SUP. COMPROM. (ha)</u>	<u>SUP. CUMPLE (ha)</u>
2302111	14-054-049-00020-002	101000 OLIVAR-SIN VARIEDAD	S	5,34	0,00
2302114	14-054-050-00108-001	101000 OLIVAR-SIN VARIEDAD	S	0,32	0,00
2302112	14-054-050-00109-003	101000 OLIVAR-SIN VARIEDAD	S	1,92	0,00
2302113	14-054-050-00109-004	101000 OLIVAR-SIN VARIEDAD	S	0,22	0,00





<u>APELLIDOS Y NOMBRE / RAZÓN SOCIAL</u>		<u>NIF</u>	<u>EXPEDIENTE</u>	<u>SUP. COMPROMETIDA</u>				
				<u>(ha)</u>				
REGALON MERINO FRANCISCA		75616658H	3040789	8.21				
<b>RESOLUCIÓN</b>								
<b>ADMITIDO</b>								
<b>IMPORTE POR ANUALIDAD</b>								
		<b>2015</b>	<b>2016</b>	<b>2017</b>	<b>2018</b>	<b>2019</b>		
<b>IMPORTE MÁXIMO SUBVENCIONABLE</b>		937,09 €	937,09 €	937,09 €	937,09 €	937,09 €		
<b>IMPORTE MEDIO DE TRANSFERENCIA (€/ha)</b>		114,14 €	114,14 €	114,14 €	114,14 €	114,14 €		
<b>RECINTOS COMPROMETIDOS</b>								
<u>REF.</u>	<u>REFERENCIA SIGPAC</u>	<u>CULTIVO</u>	<u>DESCRIPCIÓN CULTIVO</u>	<u>PEND. MEDIA</u>	<u>SUP. DEC. ADMIN.</u>	<u>SUP. CERT.</u>	<u>SUP. CAMPO</u>	<u>SUP. COMPROM.</u>
				<u>S/R</u>	<u>(%)</u>	<u>(ha)</u>	<u>(ha)</u>	<u>(ha)</u>
2648254	14-054-037-00006-001	101000	OLIVAR-SIN VARIEDAD	S	30,58	8,13	8,15	8,12
2648255	14-054-037-00007-006	101000	OLIVAR-SIN VARIEDAD	S	23,14	0,09	0,09	0,09

**INCIDENCIAS****INCIDENCIA DESCRIPCIÓN**

- 218 La superficie total declarada sobre un mismo recinto en el conjunto de los expedientes, no puede superar la superficie total que el SIGPAC establece para ese recinto.  
Ref:2648254 Recinto:14-054-037-00006-001 Cultivo:101000 OLIVAR-SIN VARIEDAD Secano Suma de superficies declaradas para este recinto por todos los solicitantes (Áreas):816 Superficie SIGPAC medida para este recinto (Áreas):815 Exceso de superficie declarada (Hectáreas):0,01

**RESUMEN CRITERIOS DE SELECCIÓN**

<b>10.1.12 Agricultura de montaña con orientación ecológica en olivar</b>	<b>PUNTOS: 10,00</b>	
	<b>PUNTOS</b>	
Solicitantes de la medida 11, específica para la conversión o mantenimiento en agricultura ecológica	3,00	S
Porcentaje de superficie determinada en zonas con limitaciones naturales u otras limitaciones específicas ubicadas en las zonas de montaña	4,00	100.0%
Porcentaje de superficie determinada situada en zonas RAMSAR	0,00	0.0%
Porcentaje de superficie determinada en zonas vulnerables a la contaminación por nitratos	0,00	0.0%
Mayor pendiente media	3,00	30.5%
Porcentaje de superficie determinada en Red Natura 2000	0,00	0.0%



**DETALLE CRITERIOS DE SELECCIÓN****10.1.12 Agricultura de montaña con orientación ecológica en olivar****PUNTOS: 10,00****Solicitantes de la medida 11, específica para la conversión o mantenimiento en agricultura ecológica****PUNTOS: 3,00 S****Porcentaje de superficie determinada en zonas con limitaciones naturales u otras limitaciones específicas ubicadas en las zonas de montaña****PUNTOS: 4,00 100.0%**

<u>REF.</u>	<u>REFERENCIA SIGPAC</u>	<u>CULTIVO</u>	<u>DESCRIPCIÓN CULTIVO</u>	<u>S/R</u>	<u>SUP. COMPROM.</u> <u>(ha)</u>	<u>SUP. CUMPLE</u> <u>(ha)</u>
2648254	14-054-037-00006-001	101000	OLIVAR-SIN VARIEDAD	S	8,12	8,12
2648255	14-054-037-00007-006	101000	OLIVAR-SIN VARIEDAD	S	0,09	0,09

**Porcentaje de superficie determinada situada en zonas RAMSAR****PUNTOS: 0,00 0.0%**

<u>REF.</u>	<u>REFERENCIA SIGPAC</u>	<u>CULTIVO</u>	<u>DESCRIPCIÓN CULTIVO</u>	<u>S/R</u>	<u>SUP. COMPROM.</u> <u>(ha)</u>	<u>SUP. CUMPLE</u> <u>(ha)</u>
2648254	14-054-037-00006-001	101000	OLIVAR-SIN VARIEDAD	S	8,12	0,00
2648255	14-054-037-00007-006	101000	OLIVAR-SIN VARIEDAD	S	0,09	0,00

**Porcentaje de superficie determinada en zonas vulnerables a la contaminación por nitratos****PUNTOS: 0,00 0.0%**

<u>REF.</u>	<u>REFERENCIA SIGPAC</u>	<u>CULTIVO</u>	<u>DESCRIPCIÓN CULTIVO</u>	<u>S/R</u>	<u>SUP. COMPROM.</u> <u>(ha)</u>	<u>SUP. CUMPLE</u> <u>(ha)</u>
2648254	14-054-037-00006-001	101000	OLIVAR-SIN VARIEDAD	S	8,12	0,00
2648255	14-054-037-00007-006	101000	OLIVAR-SIN VARIEDAD	S	0,09	0,00

**Mayor pendiente media****PUNTOS: 3,00 30.5%**

<u>REF.</u>	<u>REFERENCIA SIGPAC</u>	<u>CULTIVO</u>	<u>DESCRIPCIÓN CULTIVO</u>	<u>S/R</u>	<u>PENDIENTE MEDIA (%)</u>	<u>SUP. COMPROM.</u> <u>(ha)</u>
2648254	14-054-037-00006-001	101000	OLIVAR-SIN VARIEDAD	S	30,58	8,12
2648255	14-054-037-00007-006	101000	OLIVAR-SIN VARIEDAD	S	23,14	0,09

**Porcentaje de superficie determinada en Red Natura 2000****PUNTOS: 0,00 0.0%**

<u>REF.</u>	<u>REFERENCIA SIGPAC</u>	<u>CULTIVO</u>	<u>DESCRIPCIÓN CULTIVO</u>	<u>S/R</u>	<u>SUP. COMPROM.</u> <u>(ha)</u>	<u>SUP. CUMPLE</u> <u>(ha)</u>
2648254	14-054-037-00006-001	101000	OLIVAR-SIN VARIEDAD	S	8,12	0,00
2648255	14-054-037-00007-006	101000	OLIVAR-SIN VARIEDAD	S	0,09	0,00



<u>APELLIDOS Y NOMBRE / RAZÓN SOCIAL</u>	<u>NIF</u>	<u>EXPEDIENTE</u>	<u>SUP. COMPROMETIDA</u>		
			<u>(ha)</u>		
RELAÑO MOYANO JUAN	30805732S	3045547	0		
<u>RESOLUCIÓN</u>					
INADMITIDO					
<u>IMPORTES POR ANUALIDAD</u>					
	<u>2015</u>	<u>2016</u>	<u>2017</u>	<u>2018</u>	<u>2019</u>
IMPORTE MÁXIMO SUBVENCIONABLE	0,00 €	0,00 €	0,00 €	0,00 €	0,00 €
IMPORTE MEDIO DE TRANSFERENCIA (€/ha)	0,00 €	0,00 €	0,00 €	0,00 €	0,00 €

INCIDENCIASINCIDENCIA DESCRIPCIÓN

80402	El solicitante no está inscrito en SIPEA como operador ecológico
80403	Explotación no inscrita en SIPEA (anexo 1, Orden 26 mayo 2015) Ref:2372428 Recinto:14-043-022-00129-001 Cultivo:101000 OLIVAR-SIN VARIEDAD Secano Ref:2372429 Recinto:14-043-022-00130-002 Cultivo:101000 OLIVAR-SIN VARIEDAD Secano
80406	Superficie admisible para la ayuda menor que la mínima requerida (anexo 1, Orden 26 de mayo de 2015) Sup. Resuelta:0

RESUMEN CRITERIOS DE SELECCIÓN

<b>10.1.12 Agricultura de montaña con orientación ecológica en olivar</b>	<b>PUNTOS: 3,00</b>	
	<u>PUNTOS</u>	
Solicitantes de la medida 11, específica para la conversión o mantenimiento en agricultura ecológica	3,00	S
Porcentaje de superficie determinada en zonas con limitaciones naturales u otras limitaciones específicas ubicadas en las zonas de montaña	0,00	0.0%
Porcentaje de superficie determinada situada en zonas RAMSAR	0,00	0.0%
Porcentaje de superficie determinada en zonas vulnerables a la contaminación por nitratos	0,00	0.0%
Mayor pendiente media	0,00	0.0%
Porcentaje de superficie determinada en Red Natura 2000	0,00	0.0%

DETALLE CRITERIOS DE SELECCIÓN

<b>10.1.12 Agricultura de montaña con orientación ecológica en olivar</b>	<b>PUNTOS: 3,00</b>	
	<u>PUNTOS:</u>	
Solicitantes de la medida 11, específica para la conversión o mantenimiento en agricultura ecológica	3,00	S
Porcentaje de superficie determinada en zonas con limitaciones naturales u otras limitaciones específicas ubicadas en las zonas de montaña	0,00	0.0%
Porcentaje de superficie determinada situada en zonas RAMSAR	0,00	0.0%
Porcentaje de superficie determinada en zonas vulnerables a la contaminación por nitratos	0,00	0.0%
Mayor pendiente media	0,00	0.0%
Porcentaje de superficie determinada en Red Natura 2000	0,00	0.0%



<u>APELLIDOS Y NOMBRE / RAZÓN SOCIAL</u>		<u>NIF</u>	<u>EXPEDIENTE</u>	<u>SUP. COMPROMETIDA</u>				
				<u>(ha)</u>				
REYES CALVO MANUEL		30437441T	3013262	11.8				
<b>RESOLUCIÓN ADMITIDO</b>								
<b>IMPORTE POR ANUALIDAD</b>								
		<b>2015</b>	<b>2016</b>	<b>2017</b>	<b>2018</b>	<b>2019</b>		
<b>IMPORTE MÁXIMO SUBVENCIONABLE</b>		1.346,85 €	1.346,85 €	1.346,85 €	1.346,85 €	1.346,85 €		
<b>IMPORTE MEDIO DE TRANSFERENCIA (€/ha)</b>		114,14 €	114,14 €	114,14 €	114,14 €	114,14 €		
<b>RECINTOS COMPROMETIDOS</b>								
<u>REF.</u>	<u>REFERENCIA SIGPAC</u>	<u>CULTIVO</u>	<u>DESCRIPCIÓN CULTIVO</u>	<u>PEND. MEDIA</u>	<u>SUP. DEC. ADMIN.</u>	<u>SUP. CERT.</u>	<u>SUP. CAMPO</u>	<u>SUP. COMPROM.</u>
				<u>S/R</u>	<u>(%)</u>	<u>(ha)</u>	<u>(ha)</u>	<u>(ha)</u>
2600496	14-026-002-00339-003	101000	OLIVAR-SIN VARIEDAD	S	39,86	0,22	0,22	0,22
2600497	14-026-002-00339-002	101000	OLIVAR-SIN VARIEDAD	S	42,85	0,01	0,01	0,01
2600498	14-026-002-00127-001	101000	OLIVAR-SIN VARIEDAD	S	43,67	0,26	0,52	0,26
2600499	14-026-002-00098-002	101000	OLIVAR-SIN VARIEDAD	S	35,13	11,01	11,01	11,01
2600500	14-026-002-00098-019	101000	OLIVAR-SIN VARIEDAD	S	29,89	0,30	0,30	0,30

**RESUMEN CRITERIOS DE SELECCIÓN**

<b>10.1.12 Agricultura de montaña con orientación ecológica en olivar</b>	<b>PUNTOS: 10,00</b>	
	<b>PUNTOS</b>	
<b>Solicitantes de la medida 11, específica para la conversión o mantenimiento en agricultura ecológica</b>	3,00	S
<b>Porcentaje de superficie determinada en zonas con limitaciones naturales u otras limitaciones específicas ubicadas en las zonas de montaña</b>	4,00	100.0%
<b>Porcentaje de superficie determinada situada en zonas RAMSAR</b>	0,00	0.0%
<b>Porcentaje de superficie determinada en zonas vulnerables a la contaminación por nitratos</b>	0,00	0.0%
<b>Mayor pendiente media</b>	3,00	35.28%
<b>Porcentaje de superficie determinada en Red Natura 2000</b>	0,00	0.0%



**DETALLE CRITERIOS DE SELECCIÓN****10.1.12 Agricultura de montaña con orientación ecológica en olivar****PUNTOS:** 10,00**Solicitantes de la medida 11, específica para la conversión o mantenimiento en agricultura ecológica****PUNTOS:** 3,00 S**Porcentaje de superficie determinada en zonas con limitaciones naturales u otras limitaciones específicas ubicadas en las zonas de montaña****PUNTOS:** 4,00 100.0%

<u>REF.</u>	<u>REFERENCIA SIGPAC</u>	<u>CULTIVO DESCRIPCIÓN CULTIVO</u>	<u>S/R</u>	<u>SUP. COMPROM.</u> <u>(ha)</u>	<u>SUP. CUMPLE</u> <u>(ha)</u>
2600499	14-026-002-00098-002	101000 OLIVAR-SIN VARIEDAD	S	11,01	11,01
2600500	14-026-002-00098-019	101000 OLIVAR-SIN VARIEDAD	S	0,30	0,30
2600498	14-026-002-00127-001	101000 OLIVAR-SIN VARIEDAD	S	0,26	0,26
2600497	14-026-002-00339-002	101000 OLIVAR-SIN VARIEDAD	S	0,01	0,01
2600496	14-026-002-00339-003	101000 OLIVAR-SIN VARIEDAD	S	0,22	0,22

**Porcentaje de superficie determinada situada en zonas RAMSAR****PUNTOS:** 0,00 0.0%

<u>REF.</u>	<u>REFERENCIA SIGPAC</u>	<u>CULTIVO DESCRIPCIÓN CULTIVO</u>	<u>S/R</u>	<u>SUP. COMPROM.</u> <u>(ha)</u>	<u>SUP. CUMPLE</u> <u>(ha)</u>
2600499	14-026-002-00098-002	101000 OLIVAR-SIN VARIEDAD	S	11,01	0,00
2600500	14-026-002-00098-019	101000 OLIVAR-SIN VARIEDAD	S	0,30	0,00
2600498	14-026-002-00127-001	101000 OLIVAR-SIN VARIEDAD	S	0,26	0,00
2600497	14-026-002-00339-002	101000 OLIVAR-SIN VARIEDAD	S	0,01	0,00
2600496	14-026-002-00339-003	101000 OLIVAR-SIN VARIEDAD	S	0,22	0,00

**Porcentaje de superficie determinada en zonas vulnerables a la contaminación por nitratos****PUNTOS:** 0,00 0.0%

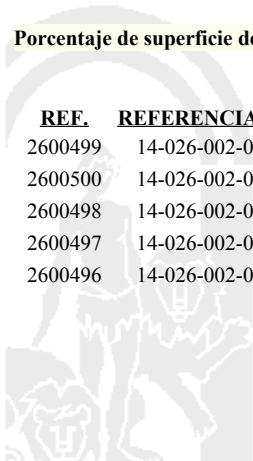
<u>REF.</u>	<u>REFERENCIA SIGPAC</u>	<u>CULTIVO DESCRIPCIÓN CULTIVO</u>	<u>S/R</u>	<u>SUP. COMPROM.</u> <u>(ha)</u>	<u>SUP. CUMPLE</u> <u>(ha)</u>
2600499	14-026-002-00098-002	101000 OLIVAR-SIN VARIEDAD	S	11,01	0,00
2600500	14-026-002-00098-019	101000 OLIVAR-SIN VARIEDAD	S	0,30	0,00
2600498	14-026-002-00127-001	101000 OLIVAR-SIN VARIEDAD	S	0,26	0,00
2600497	14-026-002-00339-002	101000 OLIVAR-SIN VARIEDAD	S	0,01	0,00
2600496	14-026-002-00339-003	101000 OLIVAR-SIN VARIEDAD	S	0,22	0,00

**Mayor pendiente media****PUNTOS:** 3,00 35.28%

<u>REF.</u>	<u>REFERENCIA SIGPAC</u>	<u>CULTIVO DESCRIPCIÓN CULTIVO</u>	<u>S/R</u>	<u>PENDIENTE MEDIA (%)</u>	<u>SUP. COMPROM.</u> <u>(ha)</u>
2600499	14-026-002-00098-002	101000 OLIVAR-SIN VARIEDAD	S	35,13	11,01
2600500	14-026-002-00098-019	101000 OLIVAR-SIN VARIEDAD	S	29,89	0,30
2600498	14-026-002-00127-001	101000 OLIVAR-SIN VARIEDAD	S	43,67	0,26
2600497	14-026-002-00339-002	101000 OLIVAR-SIN VARIEDAD	S	42,85	0,01
2600496	14-026-002-00339-003	101000 OLIVAR-SIN VARIEDAD	S	39,86	0,22

**Porcentaje de superficie determinada en Red Natura 2000****PUNTOS:** 0,00 0.0%

<u>REF.</u>	<u>REFERENCIA SIGPAC</u>	<u>CULTIVO DESCRIPCIÓN CULTIVO</u>	<u>S/R</u>	<u>SUP. COMPROM.</u> <u>(ha)</u>	<u>SUP. CUMPLE</u> <u>(ha)</u>
2600499	14-026-002-00098-002	101000 OLIVAR-SIN VARIEDAD	S	11,01	0,00
2600500	14-026-002-00098-019	101000 OLIVAR-SIN VARIEDAD	S	0,30	0,00
2600498	14-026-002-00127-001	101000 OLIVAR-SIN VARIEDAD	S	0,26	0,00
2600497	14-026-002-00339-002	101000 OLIVAR-SIN VARIEDAD	S	0,01	0,00
2600496	14-026-002-00339-003	101000 OLIVAR-SIN VARIEDAD	S	0,22	0,00



<u>APELLIDOS Y NOMBRE / RAZÓN SOCIAL</u>		<u>NIF</u>	<u>EXPEDIENTE</u>	<u>SUP. COMPROMETIDA</u>				
				<u>(ha)</u>				
RISQUEZ MUÑOZ ANTONIO		75697069K	3041201	8.14				
<b>RESOLUCIÓN ADMITIDO</b>								
<b>IMPORTE POR ANUALIDAD</b>								
		<b>2015</b>	<b>2016</b>	<b>2017</b>	<b>2018</b>	<b>2019</b>		
<b>IMPORTE MÁXIMO SUBVENCIONABLE</b>		929,10 €	929,10 €	929,10 €	929,10 €	929,10 €		
<b>IMPORTE MEDIO DE TRANSFERENCIA (€/ha)</b>		114,14 €	114,14 €	114,14 €	114,14 €	114,14 €		
<b>RECINTOS COMPROMETIDOS</b>								
<u>REF.</u>	<u>REFERENCIA SIGPAC</u>	<u>CULTIVO</u>	<u>DESCRIPCIÓN CULTIVO</u>	<u>PEND. MEDIA</u>	<u>SUP. DEC. ADMIN.</u>	<u>SUP. CERT.</u>	<u>SUP. CAMPO</u>	<u>SUP. COMPROM.</u>
				<u>S/R</u>	<u>(%)</u>	<u>(ha)</u>	<u>(ha)</u>	<u>(ha)</u>
2391290	14-069-049-00008-003	101000	OLIVAR-SIN VARIEDAD	S	37,40	3,66	4,95	3,66
2391291	14-069-049-00017-004	101000	OLIVAR-SIN VARIEDAD	S	31,91	0,24	0,32	0,24
2391292	14-069-049-00017-001	101000	OLIVAR-SIN VARIEDAD	S	25,86	0,02	0,02	0,02
2391293	14-069-049-00017-002	101000	OLIVAR-SIN VARIEDAD	S	37,25	0,37	0,49	0,37
2391294	14-069-050-00052-006	101000	OLIVAR-SIN VARIEDAD	S	28,33	0,05	0,07	0,05
2391295	14-069-049-00017-008	101000	OLIVAR-SIN VARIEDAD	S	24,46	0,18	0,24	0,18
2391296	14-069-050-00052-005	101000	OLIVAR-SIN VARIEDAD	S	32,25	3,62	4,83	3,62

**RESUMEN CRITERIOS DE SELECCIÓN**

<b>10.1.12 Agricultura de montaña con orientación ecológica en olivar</b>		<b>PUNTOS: 10,00</b>	
		<b>PUNTOS</b>	
<b>Solicitantes de la medida 11, específica para la conversión o mantenimiento en agricultura ecológica</b>		3,00	S
<b>Porcentaje de superficie determinada en zonas con limitaciones naturales u otras limitaciones específicas ubicadas en las zonas de montaña</b>		4,00	100.0%
<b>Porcentaje de superficie determinada situada en zonas RAMSAR</b>		0,00	0.0%
<b>Porcentaje de superficie determinada en zonas vulnerables a la contaminación por nitratos</b>		0,00	0.0%
<b>Mayor pendiente media</b>		3,00	34.57%
<b>Porcentaje de superficie determinada en Red Natura 2000</b>		0,00	0.0%



**DETALLE CRITERIOS DE SELECCIÓN****10.1.12 Agricultura de montaña con orientación ecológica en olivar****PUNTOS:** 10,00**Solicitantes de la medida 11, específica para la conversión o mantenimiento en agricultura ecológica****PUNTOS:** 3,00 S**Porcentaje de superficie determinada en zonas con limitaciones naturales u otras limitaciones específicas ubicadas en las zonas de montaña****PUNTOS:** 4,00 100.0%

<u>REF.</u>	<u>REFERENCIA SIGPAC</u>	<u>CULTIVO DESCRIPCIÓN CULTIVO</u>	<u>S/R</u>	<u>SUP. COMPROM. (ha)</u>	<u>SUP. CUMPLE (ha)</u>
2391290	14-069-049-00008-003	101000 OLIVAR-SIN VARIEDAD	S	3,66	3,66
2391292	14-069-049-00017-001	101000 OLIVAR-SIN VARIEDAD	S	0,02	0,02
2391293	14-069-049-00017-002	101000 OLIVAR-SIN VARIEDAD	S	0,37	0,37
2391291	14-069-049-00017-004	101000 OLIVAR-SIN VARIEDAD	S	0,24	0,24
2391295	14-069-049-00017-008	101000 OLIVAR-SIN VARIEDAD	S	0,18	0,18
2391296	14-069-050-00052-005	101000 OLIVAR-SIN VARIEDAD	S	3,62	3,62
2391294	14-069-050-00052-006	101000 OLIVAR-SIN VARIEDAD	S	0,05	0,05

**Porcentaje de superficie determinada situada en zonas RAMSAR****PUNTOS:** 0,00 0.0%

<u>REF.</u>	<u>REFERENCIA SIGPAC</u>	<u>CULTIVO DESCRIPCIÓN CULTIVO</u>	<u>S/R</u>	<u>SUP. COMPROM. (ha)</u>	<u>SUP. CUMPLE (ha)</u>
2391290	14-069-049-00008-003	101000 OLIVAR-SIN VARIEDAD	S	3,66	0,00
2391292	14-069-049-00017-001	101000 OLIVAR-SIN VARIEDAD	S	0,02	0,00
2391293	14-069-049-00017-002	101000 OLIVAR-SIN VARIEDAD	S	0,37	0,00
2391291	14-069-049-00017-004	101000 OLIVAR-SIN VARIEDAD	S	0,24	0,00
2391295	14-069-049-00017-008	101000 OLIVAR-SIN VARIEDAD	S	0,18	0,00
2391296	14-069-050-00052-005	101000 OLIVAR-SIN VARIEDAD	S	3,62	0,00
2391294	14-069-050-00052-006	101000 OLIVAR-SIN VARIEDAD	S	0,05	0,00

**Porcentaje de superficie determinada en zonas vulnerables a la contaminación por nitratos****PUNTOS:** 0,00 0.0%

<u>REF.</u>	<u>REFERENCIA SIGPAC</u>	<u>CULTIVO DESCRIPCIÓN CULTIVO</u>	<u>S/R</u>	<u>SUP. COMPROM. (ha)</u>	<u>SUP. CUMPLE (ha)</u>
2391290	14-069-049-00008-003	101000 OLIVAR-SIN VARIEDAD	S	3,66	0,00
2391292	14-069-049-00017-001	101000 OLIVAR-SIN VARIEDAD	S	0,02	0,00
2391293	14-069-049-00017-002	101000 OLIVAR-SIN VARIEDAD	S	0,37	0,00
2391291	14-069-049-00017-004	101000 OLIVAR-SIN VARIEDAD	S	0,24	0,00
2391295	14-069-049-00017-008	101000 OLIVAR-SIN VARIEDAD	S	0,18	0,00
2391296	14-069-050-00052-005	101000 OLIVAR-SIN VARIEDAD	S	3,62	0,00
2391294	14-069-050-00052-006	101000 OLIVAR-SIN VARIEDAD	S	0,05	0,00

**Mayor pendiente media****PUNTOS:** 3,00 34.57%

<u>REF.</u>	<u>REFERENCIA SIGPAC</u>	<u>CULTIVO DESCRIPCIÓN CULTIVO</u>	<u>S/R</u>	<u>PENDIENTE MEDIA (%)</u>	<u>SUP. COMPROM. (ha)</u>
2391290	14-069-049-00008-003	101000 OLIVAR-SIN VARIEDAD	S	37,40	3,66
2391292	14-069-049-00017-001	101000 OLIVAR-SIN VARIEDAD	S	25,86	0,02
2391293	14-069-049-00017-002	101000 OLIVAR-SIN VARIEDAD	S	37,25	0,37
2391291	14-069-049-00017-004	101000 OLIVAR-SIN VARIEDAD	S	31,91	0,24
2391295	14-069-049-00017-008	101000 OLIVAR-SIN VARIEDAD	S	24,46	0,18
2391296	14-069-050-00052-005	101000 OLIVAR-SIN VARIEDAD	S	32,25	3,62
2391294	14-069-050-00052-006	101000 OLIVAR-SIN VARIEDAD	S	28,33	0,05

**Porcentaje de superficie determinada en Red Natura 2000****PUNTOS:** 0,00 0.0%

<b>REF.</b>	<b>REFERENCIA SIGPAC</b>	<b>CULTIVO</b>	<b>DESCRIPCIÓN CULTIVO</b>	<b>S/R</b>	<b>SUP. COMPROM.</b> <b>(ha)</b>	<b>SUP. CUMPLE</b> <b>(ha)</b>
2391290	14-069-049-00008-003	101000	OLIVAR-SIN VARIEDAD	S	3,66	0,00
2391292	14-069-049-00017-001	101000	OLIVAR-SIN VARIEDAD	S	0,02	0,00
2391293	14-069-049-00017-002	101000	OLIVAR-SIN VARIEDAD	S	0,37	0,00
2391291	14-069-049-00017-004	101000	OLIVAR-SIN VARIEDAD	S	0,24	0,00
2391295	14-069-049-00017-008	101000	OLIVAR-SIN VARIEDAD	S	0,18	0,00
2391296	14-069-050-00052-005	101000	OLIVAR-SIN VARIEDAD	S	3,62	0,00
2391294	14-069-050-00052-006	101000	OLIVAR-SIN VARIEDAD	S	0,05	0,00





<u>APELLIDOS Y NOMBRE / RAZÓN SOCIAL</u>	<u>NIF</u>	<u>EXPEDIENTE</u>	<u>SUP. COMPROMETIDA</u>		
			<u>(ha)</u>		
RIVERA DE LA TORRE MARIA	30143864H	3043059	0		
<b>RESOLUCIÓN</b>					
<b>INADMITIDO</b>					
<b>IMPORTE POR ANUALIDAD</b>					
	<b>2015</b>	<b>2016</b>	<b>2017</b>	<b>2018</b>	<b>2019</b>
<b>IMPORTE MÁXIMO SUBVENCIONABLE</b>	0,00 €	0,00 €	0,00 €	0,00 €	0,00 €
<b>IMPORTE MEDIO DE TRANSFERENCIA (€/ha)</b>	0,00 €	0,00 €	0,00 €	0,00 €	0,00 €

**INCIDENCIAS****INCIDENCIA DESCRIPCIÓN**

80402	El solicitante no está inscrito en SIPEA como operador ecológico
80403	Explotación no inscrita en SIPEA (anexo 1, Orden 26 mayo 2015) Ref:2324302 Recinto:14-026-002-00124-002 Cultivo:101000 OLIVAR-SIN VARIEDAD Secano Ref:2324304 Recinto:14-026-002-00131-001 Cultivo:101000 OLIVAR-SIN VARIEDAD Secano Ref:2324303 Recinto:14-026-002-00134-001 Cultivo:101000 OLIVAR-SIN VARIEDAD Secano
80406	Superficie admisible para la ayuda menor que la mínima requerida (anexo 1, Orden 26 de mayo de 2015) Sup. Resuelta:0

**RESUMEN CRITERIOS DE SELECCIÓN**

<b>10.1.12 Agricultura de montaña con orientación ecológica en olivar</b>	<b>PUNTOS: 3,00</b>	
	<b>PUNTOS</b>	
Solicitantes de la medida 11, específica para la conversión o mantenimiento en agricultura ecológica	3,00	S
Porcentaje de superficie determinada en zonas con limitaciones naturales u otras limitaciones específicas ubicadas en las zonas de montaña	0,00	0.0%
Porcentaje de superficie determinada situada en zonas RAMSAR	0,00	0.0%
Porcentaje de superficie determinada en zonas vulnerables a la contaminación por nitratos	0,00	0.0%
Mayor pendiente media	0,00	0.0%
Porcentaje de superficie determinada en Red Natura 2000	0,00	0.0%

**DETALLE CRITERIOS DE SELECCIÓN**

<b>10.1.12 Agricultura de montaña con orientación ecológica en olivar</b>	<b>PUNTOS: 3,00</b>	
	<b>PUNTOS:</b>	
Solicitantes de la medida 11, específica para la conversión o mantenimiento en agricultura ecológica	3,00	S
Porcentaje de superficie determinada en zonas con limitaciones naturales u otras limitaciones específicas ubicadas en las zonas de montaña	0,00	0.0%
Porcentaje de superficie determinada situada en zonas RAMSAR	0,00	0.0%
Porcentaje de superficie determinada en zonas vulnerables a la contaminación por nitratos	0,00	0.0%
Mayor pendiente media	0,00	0.0%
Porcentaje de superficie determinada en Red Natura 2000	0,00	0.0%



<u>APELLIDOS Y NOMBRE / RAZÓN SOCIAL</u>		<u>NIF</u>	<u>EXPEDIENTE</u>	<u>SUP. COMPROMETIDA</u>				
				<u>(ha)</u>				
RODRIGUEZ BALLESTEROS ANA MARIA		30189927N	3037465	10.34				
<b>RESOLUCIÓN ADMITIDO</b>								
<b>IMPORTE POR ANUALIDAD</b>								
		<u>2015</u>	<u>2016</u>	<u>2017</u>	<u>2018</u>	<u>2019</u>		
IMPORTE MÁXIMO SUBVENCIONABLE		1.180,21 €	1.180,21 €	1.180,21 €	1.180,21 €	1.180,21 €		
IMPORTE MEDIO DE TRANSFERENCIA (€/ha)		114,14 €	114,14 €	114,14 €	114,14 €	114,14 €		
<b>RECINTOS COMPROMETIDOS</b>								
<u>REF.</u>	<u>REFERENCIA SIGPAC</u>	<u>CULTIVO</u>	<u>DESCRIPCIÓN CULTIVO</u>	<u>PEND. MEDIA</u>	<u>SUP. DEC. ADMIN.</u>	<u>SUP. CERT.</u>	<u>SUP. CAMPO</u>	<u>SUP. COMPROM.</u>
				<u>S/R</u>	<u>(%)</u>	<u>(ha)</u>	<u>(ha)</u>	<u>(ha)</u>
2405476	14-054-053-00046-002	101000	OLIVAR-SIN VARIEDAD	S	54,91	10,34	10,34	10,34

### RESUMEN CRITERIOS DE SELECCIÓN

<b>10.1.12 Agricultura de montaña con orientación ecológica en olivar</b>		<b>PUNTOS: 10,00</b>	
		<u>PUNTOS</u>	
Solicitantes de la medida 11, específica para la conversión o mantenimiento en agricultura ecológica		3,00	S
Porcentaje de superficie determinada en zonas con limitaciones naturales u otras limitaciones específicas ubicadas en las zonas de montaña		4,00	100.0%
Porcentaje de superficie determinada situada en zonas RAMSAR		0,00	0.0%
Porcentaje de superficie determinada en zonas vulnerables a la contaminación por nitratos		0,00	0.0%
Mayor pendiente media		3,00	54.91%
Porcentaje de superficie determinada en Red Natura 2000		0,00	0.0%



**DETALLE CRITERIOS DE SELECCIÓN****10.1.12 Agricultura de montaña con orientación ecológica en olivar****PUNTOS: 10,00****Solicitantes de la medida 11, específica para la conversión o mantenimiento en agricultura ecológica****PUNTOS: 3,00 S****Porcentaje de superficie determinada en zonas con limitaciones naturales u otras limitaciones específicas ubicadas en las zonas de montaña****PUNTOS: 4,00 100.0%**

<u>REF.</u>	<u>REFERENCIA SIGPAC</u>	<u>CULTIVO</u>	<u>DESCRIPCIÓN CULTIVO</u>	<u>S/R</u>	<u>SUP. COMPROM. (ha)</u>	<u>SUP. CUMPLE (ha)</u>
2405476	14-054-053-00046-002	101000	OLIVAR-SIN VARIEDAD	S	10,34	10,34

**Porcentaje de superficie determinada situada en zonas RAMSAR****PUNTOS: 0,00 0.0%**

<u>REF.</u>	<u>REFERENCIA SIGPAC</u>	<u>CULTIVO</u>	<u>DESCRIPCIÓN CULTIVO</u>	<u>S/R</u>	<u>SUP. COMPROM. (ha)</u>	<u>SUP. CUMPLE (ha)</u>
2405476	14-054-053-00046-002	101000	OLIVAR-SIN VARIEDAD	S	10,34	0,00

**Porcentaje de superficie determinada en zonas vulnerables a la contaminación por nitratos****PUNTOS: 0,00 0.0%**

<u>REF.</u>	<u>REFERENCIA SIGPAC</u>	<u>CULTIVO</u>	<u>DESCRIPCIÓN CULTIVO</u>	<u>S/R</u>	<u>SUP. COMPROM. (ha)</u>	<u>SUP. CUMPLE (ha)</u>
2405476	14-054-053-00046-002	101000	OLIVAR-SIN VARIEDAD	S	10,34	0,00

**Mayor pendiente media****PUNTOS: 3,00 54.91%**

<u>REF.</u>	<u>REFERENCIA SIGPAC</u>	<u>CULTIVO</u>	<u>DESCRIPCIÓN CULTIVO</u>	<u>S/R</u>	<u>PENDIENTE MEDIA (%)</u>	<u>SUP. COMPROM. (ha)</u>
2405476	14-054-053-00046-002	101000	OLIVAR-SIN VARIEDAD	S	54,91	10,34

**Porcentaje de superficie determinada en Red Natura 2000****PUNTOS: 0,00 0.0%**

<u>REF.</u>	<u>REFERENCIA SIGPAC</u>	<u>CULTIVO</u>	<u>DESCRIPCIÓN CULTIVO</u>	<u>S/R</u>	<u>SUP. COMPROM. (ha)</u>	<u>SUP. CUMPLE (ha)</u>
2405476	14-054-053-00046-002	101000	OLIVAR-SIN VARIEDAD	S	10,34	0,00



<u>APELLIDOS Y NOMBRE / RAZÓN SOCIAL</u>		<u>NIF</u>	<u>EXPEDIENTE</u>	<u>SUP. COMPROMETIDA</u>				
				<u>(ha)</u>				
RODRIGUEZ MORENO JAVIER		44366293Y	3040114	5.53				
<b>RESOLUCIÓN</b>								
<b>ADMITIDO</b>								
<b>IMPORTE POR ANUALIDAD</b>								
		<b>2015</b>	<b>2016</b>	<b>2017</b>	<b>2018</b>	<b>2019</b>		
<b>IMPORTE MÁXIMO SUBVENCIONABLE</b>		631,19 €	631,19 €	631,19 €	631,19 €	631,19 €		
<b>IMPORTE MEDIO DE TRANSFERENCIA (€/ha)</b>		114,14 €	114,14 €	114,14 €	114,14 €	114,14 €		
<b>RECINTOS COMPROMETIDOS</b>								
<u>REF.</u>	<u>REFERENCIA SIGPAC</u>	<u>CULTIVO</u>	<u>DESCRIPCIÓN CULTIVO</u>	<u>PEND. MEDIA</u>	<u>SUP. DEC. ADMIN.</u>	<u>SUP. CERT.</u>	<u>SUP. CAMPO</u>	<u>SUP. COMPROM.</u>
				<u>S/R</u>	<u>(%)</u>	<u>(ha)</u>	<u>(ha)</u>	<u>(ha)</u>
2645007	14-054-042-00065-001	101000	OLIVAR-SIN VARIEDAD	S	29,77	0,21	0,21	0,21
2645011	14-054-054-00082-014	101000	OLIVAR-SIN VARIEDAD	S	30,88	0,03	0,03	0,03
2645012	14-054-054-00082-012	101000	OLIVAR-SIN VARIEDAD	S	43,18	0,40	0,40	0,40
2645013	14-054-054-00082-011	101000	OLIVAR-SIN VARIEDAD	S	42,97	4,50	4,50	4,50
2645014	14-054-054-00082-010	101000	OLIVAR-SIN VARIEDAD	S	42,45	0,16	0,16	0,16
2645015	14-054-054-00082-009	101000	OLIVAR-SIN VARIEDAD	S	52,57	0,23	0,23	0,23

**INCIDENCIAS****INCIDENCIA DESCRIPCIÓN**

80403 Explotación no inscrita en SIPEA (anexo I, Orden 26 mayo 2015)  
Ref:2645009 Recinto:14-054-054-00191-001 Cultivo:101000 OLIVAR-SIN VARIEDAD Secano

**RESUMEN CRITERIOS DE SELECCIÓN****10.1.12 Agricultura de montaña con orientación ecológica en olivar PUNTOS: 10,00**

	<b>PUNTOS</b>	
Solicitantes de la medida 11, específica para la conversión o mantenimiento en agricultura ecológica	3,00	S
Porcentaje de superficie determinada en zonas con limitaciones naturales u otras limitaciones específicas ubicadas en las zonas de montaña	4,00	100.0%
Porcentaje de superficie determinada situada en zonas RAMSAR	0,00	0.0%
Porcentaje de superficie determinada en zonas vulnerables a la contaminación por nitratos	0,00	0.0%
Mayor pendiente media	3,00	42.8%
Porcentaje de superficie determinada en Red Natura 2000	0,00	0.0%



**DETALLE CRITERIOS DE SELECCIÓN****10.1.12 Agricultura de montaña con orientación ecológica en olivar****PUNTOS:** 10,00**Solicitantes de la medida 11, específica para la conversión o mantenimiento en agricultura ecológica****PUNTOS:** 3,00 S**Porcentaje de superficie determinada en zonas con limitaciones naturales u otras limitaciones específicas ubicadas en las zonas de montaña****PUNTOS:** 4,00 100.0%

<u>REF.</u>	<u>REFERENCIA SIGPAC</u>	<u>CULTIVO DESCRIPCIÓN CULTIVO</u>	<u>S/R</u>	<u>SUP. COMPROM.</u> <u>(ha)</u>	<u>SUP. CUMPLE</u> <u>(ha)</u>
2645007	14-054-042-00065-001	101000 OLIVAR-SIN VARIEDAD	S	0,21	0,21
2645015	14-054-054-00082-009	101000 OLIVAR-SIN VARIEDAD	S	0,23	0,23
2645014	14-054-054-00082-010	101000 OLIVAR-SIN VARIEDAD	S	0,16	0,16
2645013	14-054-054-00082-011	101000 OLIVAR-SIN VARIEDAD	S	4,50	4,50
2645012	14-054-054-00082-012	101000 OLIVAR-SIN VARIEDAD	S	0,40	0,40
2645011	14-054-054-00082-014	101000 OLIVAR-SIN VARIEDAD	S	0,03	0,03

**Porcentaje de superficie determinada situada en zonas RAMSAR****PUNTOS:** 0,00 0.0%

<u>REF.</u>	<u>REFERENCIA SIGPAC</u>	<u>CULTIVO DESCRIPCIÓN CULTIVO</u>	<u>S/R</u>	<u>SUP. COMPROM.</u> <u>(ha)</u>	<u>SUP. CUMPLE</u> <u>(ha)</u>
2645007	14-054-042-00065-001	101000 OLIVAR-SIN VARIEDAD	S	0,21	0,00
2645015	14-054-054-00082-009	101000 OLIVAR-SIN VARIEDAD	S	0,23	0,00
2645014	14-054-054-00082-010	101000 OLIVAR-SIN VARIEDAD	S	0,16	0,00
2645013	14-054-054-00082-011	101000 OLIVAR-SIN VARIEDAD	S	4,50	0,00
2645012	14-054-054-00082-012	101000 OLIVAR-SIN VARIEDAD	S	0,40	0,00
2645011	14-054-054-00082-014	101000 OLIVAR-SIN VARIEDAD	S	0,03	0,00

**Porcentaje de superficie determinada en zonas vulnerables a la contaminación por nitratos****PUNTOS:** 0,00 0.0%

<u>REF.</u>	<u>REFERENCIA SIGPAC</u>	<u>CULTIVO DESCRIPCIÓN CULTIVO</u>	<u>S/R</u>	<u>SUP. COMPROM.</u> <u>(ha)</u>	<u>SUP. CUMPLE</u> <u>(ha)</u>
2645007	14-054-042-00065-001	101000 OLIVAR-SIN VARIEDAD	S	0,21	0,00
2645015	14-054-054-00082-009	101000 OLIVAR-SIN VARIEDAD	S	0,23	0,00
2645014	14-054-054-00082-010	101000 OLIVAR-SIN VARIEDAD	S	0,16	0,00
2645013	14-054-054-00082-011	101000 OLIVAR-SIN VARIEDAD	S	4,50	0,00
2645012	14-054-054-00082-012	101000 OLIVAR-SIN VARIEDAD	S	0,40	0,00
2645011	14-054-054-00082-014	101000 OLIVAR-SIN VARIEDAD	S	0,03	0,00

**Mayor pendiente media****PUNTOS:** 3,00 42.8%

<u>REF.</u>	<u>REFERENCIA SIGPAC</u>	<u>CULTIVO DESCRIPCIÓN CULTIVO</u>	<u>S/R</u>	<u>PENDIENTE MEDIA (%)</u>	<u>SUP. COMPROM.</u> <u>(ha)</u>
2645007	14-054-042-00065-001	101000 OLIVAR-SIN VARIEDAD	S	29,77	0,21
2645015	14-054-054-00082-009	101000 OLIVAR-SIN VARIEDAD	S	52,57	0,23
2645014	14-054-054-00082-010	101000 OLIVAR-SIN VARIEDAD	S	42,45	0,16
2645013	14-054-054-00082-011	101000 OLIVAR-SIN VARIEDAD	S	42,97	4,50
2645012	14-054-054-00082-012	101000 OLIVAR-SIN VARIEDAD	S	43,18	0,40
2645011	14-054-054-00082-014	101000 OLIVAR-SIN VARIEDAD	S	30,88	0,03

**Porcentaje de superficie determinada en Red Natura 2000****PUNTOS:** 0,00 0.0%

<u>REF.</u>	<u>REFERENCIA SIGPAC</u>	<u>CULTIVO DESCRIPCIÓN CULTIVO</u>	<u>S/R</u>	<u>SUP. COMPROM.</u> <u>(ha)</u>	<u>SUP. CUMPLE</u> <u>(ha)</u>
2645007	14-054-042-00065-001	101000 OLIVAR-SIN VARIEDAD	S	0,21	0,00
2645015	14-054-054-00082-009	101000 OLIVAR-SIN VARIEDAD	S	0,23	0,00
2645014	14-054-054-00082-010	101000 OLIVAR-SIN VARIEDAD	S	0,16	0,00

<b>REF.</b>	<b>REFERENCIA SIGPAC</b>	<b>CULTIVO</b>	<b>DESCRIPCIÓN CULTIVO</b>	<b>S/R</b>	<b>SUP. COMPROM.</b> <b>(ha)</b>	<b>SUP. CUMPLE</b> <b>(ha)</b>
2645013	14-054-054-00082-011	101000	OLIVAR-SIN VARIEDAD	S	4,50	0,00
2645012	14-054-054-00082-012	101000	OLIVAR-SIN VARIEDAD	S	0,40	0,00
2645011	14-054-054-00082-014	101000	OLIVAR-SIN VARIEDAD	S	0,03	0,00



<u>APELLIDOS Y NOMBRE / RAZÓN SOCIAL</u>		<u>NIF</u>	<u>EXPEDIENTE</u>	<u>SUP. COMPROMETIDA</u>				
				<u>(ha)</u>				
RODRIGUEZ PRIOR ISABEL		30504301E	3041523	11.21				
<b>RESOLUCIÓN</b>								
<b>ADMITIDO</b>								
<b>IMPORTE POR ANUALIDAD</b>								
		<b>2015</b>	<b>2016</b>	<b>2017</b>	<b>2018</b>	<b>2019</b>		
<b>IMPORTE MÁXIMO SUBVENCIONABLE</b>		1.279,51 €	1.279,51 €	1.279,51 €	1.279,51 €	1.279,51 €		
<b>IMPORTE MEDIO DE TRANSFERENCIA (€/ha)</b>		114,14 €	114,14 €	114,14 €	114,14 €	114,14 €		
<b>RECINTOS COMPROMETIDOS</b>								
<u>REF.</u>	<u>REFERENCIA SIGPAC</u>	<u>CULTIVO</u>	<u>DESCRIPCIÓN CULTIVO</u>	<u>PEND. MEDIA</u>	<u>SUP. DEC. ADMIN.</u>	<u>SUP. CERT.</u>	<u>SUP. CAMPO</u>	<u>SUP. COMPROM.</u>
				<u>S/R</u>	<u>(%)</u>	<u>(ha)</u>	<u>(ha)</u>	<u>(ha)</u>
2393693	14-047-009-00216-001	101000	OLIVAR-SIN VARIEDAD	S	45,10	1,39	1,44	1,39
2393694	14-047-022-00036-006	101000	OLIVAR-SIN VARIEDAD	S	38,09	0,34	0,68	0,34
2393695	14-047-022-00036-007	101000	OLIVAR-SIN VARIEDAD	S	27,65	0,12	0,16	0,12
2393696	14-047-009-00221-004	101000	OLIVAR-SIN VARIEDAD	S	47,67	1,63	1,63	1,63
2393697	14-047-022-00036-002	101000	OLIVAR-SIN VARIEDAD	S	41,81	1,63	3,26	1,63
2393698	14-047-009-00216-001	101000	OLIVAR-SIN VARIEDAD	S	45,10	3,77	3,91	3,77
2393699	14-047-009-00221-003	101000	OLIVAR-SIN VARIEDAD	R	46,39	2,33	2,41	2,33

**RESUMEN CRITERIOS DE SELECCIÓN**

<b>10.1.12 Agricultura de montaña con orientación ecológica en olivar</b>		<b>PUNTOS: 14,00</b>	
		<b>PUNTOS</b>	
Solicitantes de la medida 11, específica para la conversión o mantenimiento en agricultura ecológica		3,00	S
Porcentaje de superficie determinada en zonas con limitaciones naturales u otras limitaciones específicas ubicadas en las zonas de montaña		4,00	100.0%
Porcentaje de superficie determinada situada en zonas RAMSAR		0,00	0.0%
Porcentaje de superficie determinada en zonas vulnerables a la contaminación por nitratos		0,00	0.0%
Mayor pendiente media		3,00	44.86%
Porcentaje de superficie determinada en Red Natura 2000		4,00	100.0%



**DETALLE CRITERIOS DE SELECCIÓN****10.1.12 Agricultura de montaña con orientación ecológica en olivar****PUNTOS:** 14,00**Solicitantes de la medida 11, específica para la conversión o mantenimiento en agricultura ecológica****PUNTOS:** 3,00 S**Porcentaje de superficie determinada en zonas con limitaciones naturales u otras limitaciones específicas ubicadas en las zonas de montaña****PUNTOS:** 4,00 100.0%

<u>REF.</u>	<u>REFERENCIA SIGPAC</u>	<u>CULTIVO</u>	<u>DESCRIPCIÓN CULTIVO</u>	<u>S/R</u>	<u>SUP. COMPROM.</u> <u>(ha)</u>	<u>SUP. CUMPLE</u> <u>(ha)</u>
2393698	14-047-009-00216-001	101000	OLIVAR-SIN VARIEDAD	S	3,77	3,77
2393693	14-047-009-00216-001	101000	OLIVAR-SIN VARIEDAD	S	1,39	1,39
2393699	14-047-009-00221-003	101000	OLIVAR-SIN VARIEDAD	R	2,33	2,33
2393696	14-047-009-00221-004	101000	OLIVAR-SIN VARIEDAD	S	1,63	1,63
2393697	14-047-022-00036-002	101000	OLIVAR-SIN VARIEDAD	S	1,63	1,63
2393694	14-047-022-00036-006	101000	OLIVAR-SIN VARIEDAD	S	0,34	0,34
2393695	14-047-022-00036-007	101000	OLIVAR-SIN VARIEDAD	S	0,12	0,12

**Porcentaje de superficie determinada situada en zonas RAMSAR****PUNTOS:** 0,00 0.0%

<u>REF.</u>	<u>REFERENCIA SIGPAC</u>	<u>CULTIVO</u>	<u>DESCRIPCIÓN CULTIVO</u>	<u>S/R</u>	<u>SUP. COMPROM.</u> <u>(ha)</u>	<u>SUP. CUMPLE</u> <u>(ha)</u>
2393693	14-047-009-00216-001	101000	OLIVAR-SIN VARIEDAD	S	1,39	0,00
2393698	14-047-009-00216-001	101000	OLIVAR-SIN VARIEDAD	S	3,77	0,00
2393699	14-047-009-00221-003	101000	OLIVAR-SIN VARIEDAD	R	2,33	0,00
2393696	14-047-009-00221-004	101000	OLIVAR-SIN VARIEDAD	S	1,63	0,00
2393697	14-047-022-00036-002	101000	OLIVAR-SIN VARIEDAD	S	1,63	0,00
2393694	14-047-022-00036-006	101000	OLIVAR-SIN VARIEDAD	S	0,34	0,00
2393695	14-047-022-00036-007	101000	OLIVAR-SIN VARIEDAD	S	0,12	0,00

**Porcentaje de superficie determinada en zonas vulnerables a la contaminación por nitratos****PUNTOS:** 0,00 0.0%

<u>REF.</u>	<u>REFERENCIA SIGPAC</u>	<u>CULTIVO</u>	<u>DESCRIPCIÓN CULTIVO</u>	<u>S/R</u>	<u>SUP. COMPROM.</u> <u>(ha)</u>	<u>SUP. CUMPLE</u> <u>(ha)</u>
2393698	14-047-009-00216-001	101000	OLIVAR-SIN VARIEDAD	S	3,77	0,00
2393693	14-047-009-00216-001	101000	OLIVAR-SIN VARIEDAD	S	1,39	0,00
2393699	14-047-009-00221-003	101000	OLIVAR-SIN VARIEDAD	R	2,33	0,00
2393696	14-047-009-00221-004	101000	OLIVAR-SIN VARIEDAD	S	1,63	0,00
2393697	14-047-022-00036-002	101000	OLIVAR-SIN VARIEDAD	S	1,63	0,00
2393694	14-047-022-00036-006	101000	OLIVAR-SIN VARIEDAD	S	0,34	0,00
2393695	14-047-022-00036-007	101000	OLIVAR-SIN VARIEDAD	S	0,12	0,00

**Mayor pendiente media****PUNTOS:** 3,00 44.86%

<u>REF.</u>	<u>REFERENCIA SIGPAC</u>	<u>CULTIVO</u>	<u>DESCRIPCIÓN CULTIVO</u>	<u>S/R</u>	<u>PENDIENTE MEDIA (%)</u>	<u>SUP. COMPROM.</u> <u>(ha)</u>
2393698	14-047-009-00216-001	101000	OLIVAR-SIN VARIEDAD	S	45,10	3,77
2393693	14-047-009-00216-001	101000	OLIVAR-SIN VARIEDAD	S	45,10	1,39
2393699	14-047-009-00221-003	101000	OLIVAR-SIN VARIEDAD	R	46,39	2,33
2393696	14-047-009-00221-004	101000	OLIVAR-SIN VARIEDAD	S	47,67	1,63
2393697	14-047-022-00036-002	101000	OLIVAR-SIN VARIEDAD	S	41,81	1,63
2393694	14-047-022-00036-006	101000	OLIVAR-SIN VARIEDAD	S	38,09	0,34
2393695	14-047-022-00036-007	101000	OLIVAR-SIN VARIEDAD	S	27,65	0,12

**Porcentaje de superficie determinada en Red Natura 2000****PUNTOS:** 4,00 100.0%



<b>REF.</b>	<b>REFERENCIA SIGPAC</b>	<b>CULTIVO</b>	<b>DESCRIPCIÓN CULTIVO</b>	<b>S/R</b>	<b>SUP. COMPROM.</b> <b>(ha)</b>	<b>SUP. CUMPLE</b> <b>(ha)</b>
2393693	14-047-009-00216-001	101000	OLIVAR-SIN VARIEDAD	S	1,39	1,39
2393698	14-047-009-00216-001	101000	OLIVAR-SIN VARIEDAD	S	3,77	3,77
2393699	14-047-009-00221-003	101000	OLIVAR-SIN VARIEDAD	R	2,33	2,33
2393696	14-047-009-00221-004	101000	OLIVAR-SIN VARIEDAD	S	1,63	1,63
2393697	14-047-022-00036-002	101000	OLIVAR-SIN VARIEDAD	S	1,63	1,63
2393694	14-047-022-00036-006	101000	OLIVAR-SIN VARIEDAD	S	0,34	0,34
2393695	14-047-022-00036-007	101000	OLIVAR-SIN VARIEDAD	S	0,12	0,12



<u>APELLIDOS Y NOMBRE / RAZÓN SOCIAL</u>				<u>NIF</u>	<u>EXPEDIENTE</u>	<u>SUP. COMPROMETIDA</u>				
						<u>(ha)</u>				
RODRIGUEZ REY FRANCISCA				30420459S	3042469	1.48				
<u>RESOLUCIÓN</u>										
ADMITIDO										
<u>IMPORTE POR ANUALIDAD</u>										
				<u>2015</u>	<u>2016</u>	<u>2017</u>	<u>2018</u>	<u>2019</u>		
IMPORTE MÁXIMO SUBVENCIONABLE				168,93 €	168,93 €	168,93 €	168,93 €	168,93 €		
IMPORTE MEDIO DE TRANSFERENCIA (€/ha)				114,14 €	114,14 €	114,14 €	114,14 €	114,14 €		
<u>RECINTOS COMPROMETIDOS</u>										
<u>REF.</u>	<u>REFERENCIA SIGPAC</u>	<u>CULTIVO</u>	<u>DESCRIPCIÓN CULTIVO</u>	<u>S/R</u>	<u>PEND. MEDIA (%)</u>	<u>SUP. DEC. ADMIN. (ha)</u>	<u>SUP. CERT. (ha)</u>	<u>SUP. CAMPO (ha)</u>	<u>SUP. COMPROM. (ha)</u>	
2314967	14-038-001-00102-001	101000	OLIVAR-SIN VARIEDAD	S	29,49	0,25	0,27		0,25	
2314974	14-038-001-00075-001	101000	OLIVAR-SIN VARIEDAD	S	22,29	1,23	1,25		1,23	

**RESUMEN CRITERIOS DE SELECCIÓN**

<b>10.1.12 Agricultura de montaña con orientación ecológica en olivar</b>		<b>PUNTOS: 8,00</b>	
		<b>PUNTOS</b>	
Solicitantes de la medida 11, específica para la conversión o mantenimiento en agricultura ecológica		3,00	S
Porcentaje de superficie determinada en zonas con limitaciones naturales u otras limitaciones específicas ubicadas en las zonas de montaña		4,00	100.0%
Porcentaje de superficie determinada situada en zonas RAMSAR		0,00	0.0%
Porcentaje de superficie determinada en zonas vulnerables a la contaminación por nitratos		0,00	0.0%
Mayor pendiente media		1,00	23.51%
Porcentaje de superficie determinada en Red Natura 2000		0,00	0.0%



**DETALLE CRITERIOS DE SELECCIÓN****10.1.12 Agricultura de montaña con orientación ecológica en olivar PUNTOS: 8,00****Solicitantes de la medida 11, específica para la conversión o mantenimiento en agricultura ecológica PUNTOS: 3,00 S****Porcentaje de superficie determinada en zonas con limitaciones naturales u otras limitaciones específicas ubicadas en las zonas de montaña PUNTOS: 4,00 100.0%**

<u>REF.</u>	<u>REFERENCIA SIGPAC</u>	<u>CULTIVO</u>	<u>DESCRIPCIÓN CULTIVO</u>	<u>S/R</u>	<u>SUP. COMPROM.</u> <u>(ha)</u>	<u>SUP. CUMPLE</u> <u>(ha)</u>
2314974	14-038-001-00075-001	101000	OLIVAR-SIN VARIEDAD	S	1,23	1,23
2314967	14-038-001-00102-001	101000	OLIVAR-SIN VARIEDAD	S	0,25	0,25

**Porcentaje de superficie determinada situada en zonas RAMSAR PUNTOS: 0,00 0.0%**

<u>REF.</u>	<u>REFERENCIA SIGPAC</u>	<u>CULTIVO</u>	<u>DESCRIPCIÓN CULTIVO</u>	<u>S/R</u>	<u>SUP. COMPROM.</u> <u>(ha)</u>	<u>SUP. CUMPLE</u> <u>(ha)</u>
2314974	14-038-001-00075-001	101000	OLIVAR-SIN VARIEDAD	S	1,23	0,00
2314967	14-038-001-00102-001	101000	OLIVAR-SIN VARIEDAD	S	0,25	0,00

**Porcentaje de superficie determinada en zonas vulnerables a la contaminación por nitratos PUNTOS: 0,00 0.0%**

<u>REF.</u>	<u>REFERENCIA SIGPAC</u>	<u>CULTIVO</u>	<u>DESCRIPCIÓN CULTIVO</u>	<u>S/R</u>	<u>SUP. COMPROM.</u> <u>(ha)</u>	<u>SUP. CUMPLE</u> <u>(ha)</u>
2314974	14-038-001-00075-001	101000	OLIVAR-SIN VARIEDAD	S	1,23	0,00
2314967	14-038-001-00102-001	101000	OLIVAR-SIN VARIEDAD	S	0,25	0,00

**Mayor pendiente media PUNTOS: 1,00 23.51%**

<u>REF.</u>	<u>REFERENCIA SIGPAC</u>	<u>CULTIVO</u>	<u>DESCRIPCIÓN CULTIVO</u>	<u>S/R</u>	<u>PENDIENTE MEDIA (%)</u>	<u>SUP. COMPROM.</u> <u>(ha)</u>
2314974	14-038-001-00075-001	101000	OLIVAR-SIN VARIEDAD	S	22,29	1,23
2314967	14-038-001-00102-001	101000	OLIVAR-SIN VARIEDAD	S	29,49	0,25

**Porcentaje de superficie determinada en Red Natura 2000 PUNTOS: 0,00 0.0%**

<u>REF.</u>	<u>REFERENCIA SIGPAC</u>	<u>CULTIVO</u>	<u>DESCRIPCIÓN CULTIVO</u>	<u>S/R</u>	<u>SUP. COMPROM.</u> <u>(ha)</u>	<u>SUP. CUMPLE</u> <u>(ha)</u>
2314974	14-038-001-00075-001	101000	OLIVAR-SIN VARIEDAD	S	1,23	0,00
2314967	14-038-001-00102-001	101000	OLIVAR-SIN VARIEDAD	S	0,25	0,00



<u>APELLIDOS Y NOMBRE / RAZÓN SOCIAL</u>		<u>NIF</u>	<u>EXPEDIENTE</u>	<u>SUP. COMPROMETIDA</u>				
				<u>(ha)</u>				
RODRIGUEZ-POYO SEGURA MANUEL		30538816Z	3038534	38				
<b>RESOLUCIÓN</b>								
<b>ADMITIDO</b>								
<b>IMPORTE POR ANUALIDAD</b>								
		<b>2015</b>	<b>2016</b>	<b>2017</b>	<b>2018</b>	<b>2019</b>		
	<b>IMPORTE MÁXIMO SUBVENCIONABLE</b>	4.337,32 €	4.337,32 €	4.337,32 €	4.337,32 €	4.337,32 €		
	<b>IMPORTE MEDIO DE TRANSFERENCIA (€/ha)</b>	114,14 €	114,14 €	114,14 €	114,14 €	114,14 €		
<b>RECINTOS COMPROMETIDOS</b>								
<u>REF.</u>	<u>REFERENCIA SIGPAC</u>	<u>CULTIVO</u>	<u>DESCRIPCIÓN CULTIVO</u>	<u>PEND. MEDIA</u>	<u>SUP. DEC. ADMIN.</u>	<u>SUP. CERT.</u>	<u>SUP. CAMPO</u>	<u>SUP. COMPROM.</u>
				<u>S/R</u>	<u>(%)</u>	<u>(ha)</u>	<u>(ha)</u>	<u>(ha)</u>
2289585	14-054-045-00036-002	101000	OLIVAR-SIN VARIEDAD	S	42,16	38,00	63,04	38,00

**RESUMEN CRITERIOS DE SELECCIÓN**

<b>10.1.12 Agricultura de montaña con orientación ecológica en olivar</b>		<b>PUNTOS: 14,00</b>	
		<b>PUNTOS</b>	
Solicitantes de la medida 11, específica para la conversión o mantenimiento en agricultura ecológica		3,00	S
Porcentaje de superficie determinada en zonas con limitaciones naturales u otras limitaciones específicas ubicadas en las zonas de montaña		4,00	100.0%
Porcentaje de superficie determinada situada en zonas RAMSAR		0,00	0.0%
Porcentaje de superficie determinada en zonas vulnerables a la contaminación por nitratos		0,00	0.0%
Mayor pendiente media		3,00	42.16%
Porcentaje de superficie determinada en Red Natura 2000		4,00	100.0%



**DETALLE CRITERIOS DE SELECCIÓN****10.1.12 Agricultura de montaña con orientación ecológica en olivar PUNTOS: 14,00**

<b>Solicitantes de la medida 11, específica para la conversión o mantenimiento en agricultura ecológica</b>						<b>PUNTOS:</b>	<b>3,00</b>	<b>S</b>
<b>Porcentaje de superficie determinada en zonas con limitaciones naturales u otras limitaciones específicas ubicadas en las zonas de montaña</b>						<b>PUNTOS:</b>	<b>4,00</b>	<b>100.0%</b>
<u>REF.</u>	<u>REFERENCIA SIGPAC</u>	<u>CULTIVO</u>	<u>DESCRIPCIÓN CULTIVO</u>	<u>S/R</u>		<u>SUP. COMPROM.</u> <u>(ha)</u>	<u>SUP. CUMPLE</u> <u>(ha)</u>	
2289585	14-054-045-00036-002	101000	OLIVAR-SIN VARIEDAD	S		38,00	38,00	
<b>Porcentaje de superficie determinada situada en zonas RAMSAR</b>						<b>PUNTOS:</b>	<b>0,00</b>	<b>0.0%</b>
<u>REF.</u>	<u>REFERENCIA SIGPAC</u>	<u>CULTIVO</u>	<u>DESCRIPCIÓN CULTIVO</u>	<u>S/R</u>		<u>SUP. COMPROM.</u> <u>(ha)</u>	<u>SUP. CUMPLE</u> <u>(ha)</u>	
2289585	14-054-045-00036-002	101000	OLIVAR-SIN VARIEDAD	S		38,00	0,00	
<b>Porcentaje de superficie determinada en zonas vulnerables a la contaminación por nitratos</b>						<b>PUNTOS:</b>	<b>0,00</b>	<b>0.0%</b>
<u>REF.</u>	<u>REFERENCIA SIGPAC</u>	<u>CULTIVO</u>	<u>DESCRIPCIÓN CULTIVO</u>	<u>S/R</u>		<u>SUP. COMPROM.</u> <u>(ha)</u>	<u>SUP. CUMPLE</u> <u>(ha)</u>	
2289585	14-054-045-00036-002	101000	OLIVAR-SIN VARIEDAD	S		38,00	0,00	
<b>Mayor pendiente media</b>						<b>PUNTOS:</b>	<b>3,00</b>	<b>42.16%</b>
<u>REF.</u>	<u>REFERENCIA SIGPAC</u>	<u>CULTIVO</u>	<u>DESCRIPCIÓN CULTIVO</u>	<u>S/R</u>	<u>PENDIENTE MEDIA (%)</u>	<u>SUP. COMPROM.</u> <u>(ha)</u>		
2289585	14-054-045-00036-002	101000	OLIVAR-SIN VARIEDAD	S	42,16	38,00		
<b>Porcentaje de superficie determinada en Red Natura 2000</b>						<b>PUNTOS:</b>	<b>4,00</b>	<b>100.0%</b>
<u>REF.</u>	<u>REFERENCIA SIGPAC</u>	<u>CULTIVO</u>	<u>DESCRIPCIÓN CULTIVO</u>	<u>S/R</u>		<u>SUP. COMPROM.</u> <u>(ha)</u>	<u>SUP. CUMPLE</u> <u>(ha)</u>	
2289585	14-054-045-00036-002	101000	OLIVAR-SIN VARIEDAD	S		38,00	38,00	



<u>APELLIDOS Y NOMBRE / RAZÓN SOCIAL</u>		<u>NIF</u>	<u>EXPEDIENTE</u>	<u>SUP. COMPROMETIDA</u>				
				<u>(ha)</u>				
ROJANO LEON EMILIA		30203058X	3044134	11.7				
<b>RESOLUCIÓN ADMITIDO</b>								
<b>IMPORTE POR ANUALIDAD</b>								
		<b>2015</b>	<b>2016</b>	<b>2017</b>	<b>2018</b>	<b>2019</b>		
IMPORTE MÁXIMO SUBVENCIONABLE		1.335,44 €	1.335,44 €	1.335,44 €	1.335,44 €	1.335,44 €		
IMPORTE MEDIO DE TRANSFERENCIA (€/ha)		114,14 €	114,14 €	114,14 €	114,14 €	114,14 €		
<b>RECINTOS COMPROMETIDOS</b>								
<u>REF.</u>	<u>REFERENCIA SIGPAC</u>	<u>CULTIVO</u>	<u>DESCRIPCIÓN CULTIVO</u>	<u>PEND. MEDIA</u>	<u>SUP. DEC. ADMIN.</u>	<u>SUP. CERT.</u>	<u>SUP. CAMPO</u>	<u>SUP. COMPROM.</u>
				<u>S/R</u>	<u>(%)</u>	<u>(ha)</u>	<u>(ha)</u>	<u>(ha)</u>
2340530	14-003-036-00136-002	101000	OLIVAR-SIN VARIEDAD	S	26,50	11,70	14,88	11,70

### RESUMEN CRITERIOS DE SELECCIÓN

<b>10.1.12 Agricultura de montaña con orientación ecológica en olivar</b>		<b>PUNTOS: 10,00</b>	
		<b>PUNTOS</b>	
Solicitantes de la medida 11, específica para la conversión o mantenimiento en agricultura ecológica		3,00	S
Porcentaje de superficie determinada en zonas con limitaciones naturales u otras limitaciones específicas ubicadas en las zonas de montaña		4,00	100.0%
Porcentaje de superficie determinada situada en zonas RAMSAR		0,00	0.0%
Porcentaje de superficie determinada en zonas vulnerables a la contaminación por nitratos		0,00	0.0%
Mayor pendiente media		3,00	26.5%
Porcentaje de superficie determinada en Red Natura 2000		0,00	0.0%



**DETALLE CRITERIOS DE SELECCIÓN****10.1.12 Agricultura de montaña con orientación ecológica en olivar PUNTOS: 10,00****Solicitantes de la medida 11, específica para la conversión o mantenimiento en agricultura ecológica PUNTOS: 3,00 S****Porcentaje de superficie determinada en zonas con limitaciones naturales u otras limitaciones específicas ubicadas en las zonas de montaña PUNTOS: 4,00 100.0%**

<u>REF.</u>	<u>REFERENCIA SIGPAC</u>	<u>CULTIVO DESCRIPCIÓN CULTIVO</u>	<u>S/R</u>	<u>SUP. COMPROM. (ha)</u>	<u>SUP. CUMPLE (ha)</u>
2340530	14-003-036-00136-002	101000 OLIVAR-SIN VARIEDAD	S	11,70	11,70

**Porcentaje de superficie determinada situada en zonas RAMSAR PUNTOS: 0,00 0.0%**

<u>REF.</u>	<u>REFERENCIA SIGPAC</u>	<u>CULTIVO DESCRIPCIÓN CULTIVO</u>	<u>S/R</u>	<u>SUP. COMPROM. (ha)</u>	<u>SUP. CUMPLE (ha)</u>
2340530	14-003-036-00136-002	101000 OLIVAR-SIN VARIEDAD	S	11,70	0,00

**Porcentaje de superficie determinada en zonas vulnerables a la contaminación por nitratos PUNTOS: 0,00 0.0%**

<u>REF.</u>	<u>REFERENCIA SIGPAC</u>	<u>CULTIVO DESCRIPCIÓN CULTIVO</u>	<u>S/R</u>	<u>SUP. COMPROM. (ha)</u>	<u>SUP. CUMPLE (ha)</u>
2340530	14-003-036-00136-002	101000 OLIVAR-SIN VARIEDAD	S	11,70	0,00

**Mayor pendiente media PUNTOS: 3,00 26.5%**

<u>REF.</u>	<u>REFERENCIA SIGPAC</u>	<u>CULTIVO DESCRIPCIÓN CULTIVO</u>	<u>S/R</u>	<u>PENDIENTE MEDIA (%)</u>	<u>SUP. COMPROM. (ha)</u>
2340530	14-003-036-00136-002	101000 OLIVAR-SIN VARIEDAD	S	26,50	11,70

**Porcentaje de superficie determinada en Red Natura 2000 PUNTOS: 0,00 0.0%**

<u>REF.</u>	<u>REFERENCIA SIGPAC</u>	<u>CULTIVO DESCRIPCIÓN CULTIVO</u>	<u>S/R</u>	<u>SUP. COMPROM. (ha)</u>	<u>SUP. CUMPLE (ha)</u>
2340530	14-003-036-00136-002	101000 OLIVAR-SIN VARIEDAD	S	11,70	0,00



<u>APELLIDOS Y NOMBRE / RAZÓN SOCIAL</u>		<u>NIF</u>	<u>EXPEDIENTE</u>	<u>SUP. COMPROMETIDA</u>				
				<u>(ha)</u>				
ROJAS ENCINAS FERNANDO		30181739N	3038804	5.55				
<b>RESOLUCIÓN</b>								
<b>ADMITIDO</b>								
<b>IMPORTE POR ANUALIDAD</b>								
		<b>2015</b>	<b>2016</b>	<b>2017</b>	<b>2018</b>	<b>2019</b>		
<b>IMPORTE MÁXIMO SUBVENCIONABLE</b>		633,48 €	633,48 €	633,48 €	633,48 €	633,48 €		
<b>IMPORTE MEDIO DE TRANSFERENCIA (€/ha)</b>		114,14 €	114,14 €	114,14 €	114,14 €	114,14 €		
<b>RECINTOS COMPROMETIDOS</b>								
<u>REF.</u>	<u>REFERENCIA SIGPAC</u>	<u>CULTIVO</u>	<u>DESCRIPCIÓN CULTIVO</u>	<u>PEND. MEDIA</u>	<u>SUP. DEC. ADMIN.</u>	<u>SUP. CERT.</u>	<u>SUP. CAMPO</u>	<u>SUP. COMPROM.</u>
				<u>S/R</u>	<u>(%)</u>	<u>(ha)</u>	<u>(ha)</u>	<u>(ha)</u>
2292206	14-003-036-00063-004	101000	OLIVAR-SIN VARIEDAD	S	22,19	4,13	4,13	4,13
2292208	14-003-036-00063-016	101000	OLIVAR-SIN VARIEDAD	S	20,73	1,31	1,31	1,31
2292211	14-003-036-00063-006	101000	OLIVAR-SIN VARIEDAD	S	24,11	0,11	0,11	0,11

**RESUMEN CRITERIOS DE SELECCIÓN**

<b>10.1.12 Agricultura de montaña con orientación ecológica en olivar</b>		<b>PUNTOS: 8,00</b>	
		<b>PUNTOS</b>	
Solicitantes de la medida 11, específica para la conversión o mantenimiento en agricultura ecológica		3,00	S
Porcentaje de superficie determinada en zonas con limitaciones naturales u otras limitaciones específicas ubicadas en las zonas de montaña		4,00	100.0%
Porcentaje de superficie determinada situada en zonas RAMSAR		0,00	0.0%
Porcentaje de superficie determinada en zonas vulnerables a la contaminación por nitratos		0,00	0.0%
Mayor pendiente media		1,00	21.88%
Porcentaje de superficie determinada en Red Natura 2000		0,00	0.0%





**DETALLE CRITERIOS DE SELECCIÓN****10.1.12 Agricultura de montaña con orientación ecológica en olivar PUNTOS: 8,00****Solicitantes de la medida 11, específica para la conversión o mantenimiento en agricultura ecológica PUNTOS: 3,00 S****Porcentaje de superficie determinada en zonas con limitaciones naturales u otras limitaciones específicas ubicadas en las zonas de montaña PUNTOS: 4,00 100.0%**

<u>REF.</u>	<u>REFERENCIA SIGPAC</u>	<u>CULTIVO</u>	<u>DESCRIPCIÓN CULTIVO</u>	<u>S/R</u>	<u>SUP. COMPROM.</u> <u>(ha)</u>	<u>SUP. CUMPLE</u> <u>(ha)</u>
2292206	14-003-036-00063-004	101000	OLIVAR-SIN VARIEDAD	S	4,13	4,13
2292211	14-003-036-00063-006	101000	OLIVAR-SIN VARIEDAD	S	0,11	0,11
2292208	14-003-036-00063-016	101000	OLIVAR-SIN VARIEDAD	S	1,31	1,31

**Porcentaje de superficie determinada situada en zonas RAMSAR PUNTOS: 0,00 0.0%**

<u>REF.</u>	<u>REFERENCIA SIGPAC</u>	<u>CULTIVO</u>	<u>DESCRIPCIÓN CULTIVO</u>	<u>S/R</u>	<u>SUP. COMPROM.</u> <u>(ha)</u>	<u>SUP. CUMPLE</u> <u>(ha)</u>
2292206	14-003-036-00063-004	101000	OLIVAR-SIN VARIEDAD	S	4,13	0,00
2292211	14-003-036-00063-006	101000	OLIVAR-SIN VARIEDAD	S	0,11	0,00
2292208	14-003-036-00063-016	101000	OLIVAR-SIN VARIEDAD	S	1,31	0,00

**Porcentaje de superficie determinada en zonas vulnerables a la contaminación por nitratos PUNTOS: 0,00 0.0%**

<u>REF.</u>	<u>REFERENCIA SIGPAC</u>	<u>CULTIVO</u>	<u>DESCRIPCIÓN CULTIVO</u>	<u>S/R</u>	<u>SUP. COMPROM.</u> <u>(ha)</u>	<u>SUP. CUMPLE</u> <u>(ha)</u>
2292206	14-003-036-00063-004	101000	OLIVAR-SIN VARIEDAD	S	4,13	0,00
2292211	14-003-036-00063-006	101000	OLIVAR-SIN VARIEDAD	S	0,11	0,00
2292208	14-003-036-00063-016	101000	OLIVAR-SIN VARIEDAD	S	1,31	0,00

**Mayor pendiente media PUNTOS: 1,00 21.88%**

<u>REF.</u>	<u>REFERENCIA SIGPAC</u>	<u>CULTIVO</u>	<u>DESCRIPCIÓN CULTIVO</u>	<u>S/R</u>	<u>PENDIENTE MEDIA (%)</u>	<u>SUP. COMPROM.</u> <u>(ha)</u>
2292206	14-003-036-00063-004	101000	OLIVAR-SIN VARIEDAD	S	22,19	4,13
2292211	14-003-036-00063-006	101000	OLIVAR-SIN VARIEDAD	S	24,11	0,11
2292208	14-003-036-00063-016	101000	OLIVAR-SIN VARIEDAD	S	20,73	1,31

**Porcentaje de superficie determinada en Red Natura 2000 PUNTOS: 0,00 0.0%**

<u>REF.</u>	<u>REFERENCIA SIGPAC</u>	<u>CULTIVO</u>	<u>DESCRIPCIÓN CULTIVO</u>	<u>S/R</u>	<u>SUP. COMPROM.</u> <u>(ha)</u>	<u>SUP. CUMPLE</u> <u>(ha)</u>
2292206	14-003-036-00063-004	101000	OLIVAR-SIN VARIEDAD	S	4,13	0,00
2292211	14-003-036-00063-006	101000	OLIVAR-SIN VARIEDAD	S	0,11	0,00
2292208	14-003-036-00063-016	101000	OLIVAR-SIN VARIEDAD	S	1,31	0,00



<u>APELLIDOS Y NOMBRE / RAZÓN SOCIAL</u>		<u>NIF</u>	<u>EXPEDIENTE</u>	<u>SUP. COMPROMETIDA</u>				
				<u>(ha)</u>				
ROJAS GUTIERREZ FERNANDO		80146738H	3043181	20.43				
<b>RESOLUCIÓN</b>								
<b>ADMITIDO</b>								
<b>IMPORTE POR ANUALIDAD</b>								
		<b>2015</b>	<b>2016</b>	<b>2017</b>	<b>2018</b>	<b>2019</b>		
<b>IMPORTE MÁXIMO SUBVENCIONABLE</b>		2.331,88 €	2.331,88 €	2.331,88 €	2.331,88 €	2.331,88 €		
<b>IMPORTE MEDIO DE TRANSFERENCIA (€/ha)</b>		114,14 €	114,14 €	114,14 €	114,14 €	114,14 €		
<b>RECINTOS COMPROMETIDOS</b>								
<u>REF.</u>	<u>REFERENCIA SIGPAC</u>	<u>CULTIVO</u>	<u>DESCRIPCIÓN CULTIVO</u>	<u>PEND. MEDIA</u>	<u>SUP. DEC. ADMIN.</u>	<u>SUP. CERT.</u>	<u>SUP. CAMPO</u>	<u>SUP. COMPROM.</u>
				<u>S/R</u>	<u>(%)</u>	<u>(ha)</u>	<u>(ha)</u>	<u>(ha)</u>
2327410	14-054-046-00101-002	101000	OLIVAR-SIN VARIEDAD	S	33,52	1,32	1,32	1,32
2327411	14-054-050-00001-033	101000	OLIVAR-SIN VARIEDAD	S	32,66	2,37	4,54	2,37
2327412	14-054-050-00001-009	101000	OLIVAR-SIN VARIEDAD	S	35,03	2,25	4,25	2,25
2327413	14-054-050-00001-009	101000	OLIVAR-SIN VARIEDAD	S	35,03	2,99	5,64	2,99
2327414	14-054-050-00001-034	101000	OLIVAR-SIN VARIEDAD	S	30,12	4,50	8,15	4,50
2327415	14-054-050-00001-035	101000	OLIVAR-SIN VARIEDAD	S	36,13	1,01	1,93	1,01
2327416	14-054-050-00001-033	101000	OLIVAR-SIN VARIEDAD	S	32,66	0,24	0,46	0,24
2327417	14-054-050-00001-035	101000	OLIVAR-SIN VARIEDAD	S	36,13	0,18	0,34	0,18
2327418	14-054-050-00001-026	101000	OLIVAR-SIN VARIEDAD	S	36,57	1,03	1,77	1,03
2327419	14-054-050-00001-040	101000	OLIVAR-SIN VARIEDAD	S	37,85	2,53	2,53	2,53
2327420	14-054-050-00001-009	101000	OLIVAR-SIN VARIEDAD	S	35,03	1,48	2,79	1,48
2327421	14-054-050-00001-009	101000	OLIVAR-SIN VARIEDAD	S	35,03	0,53	1,00	0,53

**RESUMEN CRITERIOS DE SELECCIÓN****10.1.12 Agricultura de montaña con orientación ecológica en olivar****PUNTOS: 10,00**

	<u>PUNTOS</u>	
<b>Solicitantes de la medida 11, específica para la conversión o mantenimiento en agricultura ecológica</b>	3,00	S
<b>Porcentaje de superficie determinada en zonas con limitaciones naturales u otras limitaciones específicas ubicadas en las zonas de montaña</b>	4,00	100.0%
<b>Porcentaje de superficie determinada situada en zonas RAMSAR</b>	0,00	0.0%
<b>Porcentaje de superficie determinada en zonas vulnerables a la contaminación por nitratos</b>	0,00	0.0%
<b>Mayor pendiente media</b>	3,00	34.04%
<b>Porcentaje de superficie determinada en Red Natura 2000</b>	0,00	0.0%



**DETALLE CRITERIOS DE SELECCIÓN****10.1.12 Agricultura de montaña con orientación ecológica en olivar****PUNTOS:** 10,00**Solicitantes de la medida 11, específica para la conversión o mantenimiento en agricultura ecológica****PUNTOS:** 3,00 S**Porcentaje de superficie determinada en zonas con limitaciones naturales u otras limitaciones específicas ubicadas en las zonas de montaña****PUNTOS:** 4,00 100.0%

<u>REF.</u>	<u>REFERENCIA SIGPAC</u>	<u>CULTIVO DESCRIPCIÓN CULTIVO</u>	<u>S/R</u>	<u>SUP. COMPROM.</u> <u>(ha)</u>	<u>SUP. CUMPLE</u> <u>(ha)</u>
2327410	14-054-046-00101-002	101000 OLIVAR-SIN VARIEDAD	S	1,32	1,32
2327421	14-054-050-00001-009	101000 OLIVAR-SIN VARIEDAD	S	0,53	0,53
2327412	14-054-050-00001-009	101000 OLIVAR-SIN VARIEDAD	S	2,25	2,25
2327420	14-054-050-00001-009	101000 OLIVAR-SIN VARIEDAD	S	1,48	1,48
2327413	14-054-050-00001-009	101000 OLIVAR-SIN VARIEDAD	S	2,99	2,99
2327418	14-054-050-00001-026	101000 OLIVAR-SIN VARIEDAD	S	1,03	1,03
2327416	14-054-050-00001-033	101000 OLIVAR-SIN VARIEDAD	S	0,24	0,24
2327411	14-054-050-00001-033	101000 OLIVAR-SIN VARIEDAD	S	2,37	2,37
2327414	14-054-050-00001-034	101000 OLIVAR-SIN VARIEDAD	S	4,50	4,50
2327417	14-054-050-00001-035	101000 OLIVAR-SIN VARIEDAD	S	0,18	0,18
2327415	14-054-050-00001-035	101000 OLIVAR-SIN VARIEDAD	S	1,01	1,01
2327419	14-054-050-00001-040	101000 OLIVAR-SIN VARIEDAD	S	2,53	2,53

**Porcentaje de superficie determinada situada en zonas RAMSAR****PUNTOS:** 0,00 0.0%

<u>REF.</u>	<u>REFERENCIA SIGPAC</u>	<u>CULTIVO DESCRIPCIÓN CULTIVO</u>	<u>S/R</u>	<u>SUP. COMPROM.</u> <u>(ha)</u>	<u>SUP. CUMPLE</u> <u>(ha)</u>
2327410	14-054-046-00101-002	101000 OLIVAR-SIN VARIEDAD	S	1,32	0,00
2327412	14-054-050-00001-009	101000 OLIVAR-SIN VARIEDAD	S	2,25	0,00
2327413	14-054-050-00001-009	101000 OLIVAR-SIN VARIEDAD	S	2,99	0,00
2327421	14-054-050-00001-009	101000 OLIVAR-SIN VARIEDAD	S	0,53	0,00
2327420	14-054-050-00001-009	101000 OLIVAR-SIN VARIEDAD	S	1,48	0,00
2327418	14-054-050-00001-026	101000 OLIVAR-SIN VARIEDAD	S	1,03	0,00
2327411	14-054-050-00001-033	101000 OLIVAR-SIN VARIEDAD	S	2,37	0,00
2327416	14-054-050-00001-033	101000 OLIVAR-SIN VARIEDAD	S	0,24	0,00
2327414	14-054-050-00001-034	101000 OLIVAR-SIN VARIEDAD	S	4,50	0,00
2327415	14-054-050-00001-035	101000 OLIVAR-SIN VARIEDAD	S	1,01	0,00
2327417	14-054-050-00001-035	101000 OLIVAR-SIN VARIEDAD	S	0,18	0,00
2327419	14-054-050-00001-040	101000 OLIVAR-SIN VARIEDAD	S	2,53	0,00

**Porcentaje de superficie determinada en zonas vulnerables a la contaminación por nitratos****PUNTOS:** 0,00 0.0%

<u>REF.</u>	<u>REFERENCIA SIGPAC</u>	<u>CULTIVO DESCRIPCIÓN CULTIVO</u>	<u>S/R</u>	<u>SUP. COMPROM.</u> <u>(ha)</u>	<u>SUP. CUMPLE</u> <u>(ha)</u>
2327410	14-054-046-00101-002	101000 OLIVAR-SIN VARIEDAD	S	1,32	0,00
2327421	14-054-050-00001-009	101000 OLIVAR-SIN VARIEDAD	S	0,53	0,00
2327412	14-054-050-00001-009	101000 OLIVAR-SIN VARIEDAD	S	2,25	0,00
2327420	14-054-050-00001-009	101000 OLIVAR-SIN VARIEDAD	S	1,48	0,00
2327413	14-054-050-00001-009	101000 OLIVAR-SIN VARIEDAD	S	2,99	0,00
2327418	14-054-050-00001-026	101000 OLIVAR-SIN VARIEDAD	S	1,03	0,00
2327411	14-054-050-00001-033	101000 OLIVAR-SIN VARIEDAD	S	2,37	0,00
2327416	14-054-050-00001-033	101000 OLIVAR-SIN VARIEDAD	S	0,24	0,00
2327414	14-054-050-00001-034	101000 OLIVAR-SIN VARIEDAD	S	4,50	0,00
2327415	14-054-050-00001-035	101000 OLIVAR-SIN VARIEDAD	S	1,01	0,00
2327417	14-054-050-00001-035	101000 OLIVAR-SIN VARIEDAD	S	0,18	0,00
2327419	14-054-050-00001-040	101000 OLIVAR-SIN VARIEDAD	S	2,53	0,00

**Mayor pendiente media****PUNTOS:** 3,00 34.04%

REF.	REFERENCIA SIGPAC	CULTIVO	DESCRIPCIÓN CULTIVO	S/R	PENDIENTE	SUP.
					MEDIA (%)	COMPROM.
					(ha)	(ha)
2327410	14-054-046-00101-002	101000	OLIVAR-SIN VARIEDAD	S	33,52	1,32
2327413	14-054-050-00001-009	101000	OLIVAR-SIN VARIEDAD	S	35,03	2,99
2327421	14-054-050-00001-009	101000	OLIVAR-SIN VARIEDAD	S	35,03	0,53
2327420	14-054-050-00001-009	101000	OLIVAR-SIN VARIEDAD	S	35,03	1,48
2327412	14-054-050-00001-009	101000	OLIVAR-SIN VARIEDAD	S	35,03	2,25
2327418	14-054-050-00001-026	101000	OLIVAR-SIN VARIEDAD	S	36,57	1,03
2327411	14-054-050-00001-033	101000	OLIVAR-SIN VARIEDAD	S	32,66	2,37
2327416	14-054-050-00001-033	101000	OLIVAR-SIN VARIEDAD	S	32,66	0,24
2327414	14-054-050-00001-034	101000	OLIVAR-SIN VARIEDAD	S	30,12	4,50
2327417	14-054-050-00001-035	101000	OLIVAR-SIN VARIEDAD	S	36,13	0,18
2327415	14-054-050-00001-035	101000	OLIVAR-SIN VARIEDAD	S	36,13	1,01
2327419	14-054-050-00001-040	101000	OLIVAR-SIN VARIEDAD	S	37,85	2,53

## Porcentaje de superficie determinada en Red Natura 2000

PUNTOS: 0,00 0.0%

REF.	REFERENCIA SIGPAC	CULTIVO	DESCRIPCIÓN CULTIVO	S/R	SUP.	SUP.
					COMPROM.	CUMPLE
					(ha)	(ha)
2327410	14-054-046-00101-002	101000	OLIVAR-SIN VARIEDAD	S	1,32	0,00
2327412	14-054-050-00001-009	101000	OLIVAR-SIN VARIEDAD	S	2,25	0,00
2327413	14-054-050-00001-009	101000	OLIVAR-SIN VARIEDAD	S	2,99	0,00
2327421	14-054-050-00001-009	101000	OLIVAR-SIN VARIEDAD	S	0,53	0,00
2327420	14-054-050-00001-009	101000	OLIVAR-SIN VARIEDAD	S	1,48	0,00
2327418	14-054-050-00001-026	101000	OLIVAR-SIN VARIEDAD	S	1,03	0,00
2327416	14-054-050-00001-033	101000	OLIVAR-SIN VARIEDAD	S	0,24	0,00
2327411	14-054-050-00001-033	101000	OLIVAR-SIN VARIEDAD	S	2,37	0,00
2327414	14-054-050-00001-034	101000	OLIVAR-SIN VARIEDAD	S	4,50	0,00
2327415	14-054-050-00001-035	101000	OLIVAR-SIN VARIEDAD	S	1,01	0,00
2327417	14-054-050-00001-035	101000	OLIVAR-SIN VARIEDAD	S	0,18	0,00
2327419	14-054-050-00001-040	101000	OLIVAR-SIN VARIEDAD	S	2,53	0,00



<u>APELLIDOS Y NOMBRE / RAZÓN SOCIAL</u>		<u>NIF</u>	<u>EXPEDIENTE</u>	<u>SUP. COMPROMETIDA</u>				
				<u>(ha)</u>				
ROJAS LUNA ANTONIA		30102029C	3044946	5.58				
<b>RESOLUCIÓN ADMITIDO</b>								
<b>IMPORTE POR ANUALIDAD</b>								
		<b>2015</b>	<b>2016</b>	<b>2017</b>	<b>2018</b>	<b>2019</b>		
IMPORTE MÁXIMO SUBVENCIONABLE		636,90 €	636,90 €	636,90 €	636,90 €	636,90 €		
IMPORTE MEDIO DE TRANSFERENCIA (€/ha)		114,14 €	114,14 €	114,14 €	114,14 €	114,14 €		
<b>RECINTOS COMPROMETIDOS</b>								
<u>REF.</u>	<u>REFERENCIA SIGPAC</u>	<u>CULTIVO</u>	<u>DESCRIPCIÓN CULTIVO</u>	<u>PEND. MEDIA</u>	<u>SUP. DEC. ADMIN.</u>	<u>SUP. CERT.</u>	<u>SUP. CAMPO</u>	<u>SUP. COMPROM.</u>
				<u>S/R</u>	<u>(%)</u>	<u>(ha)</u>	<u>(ha)</u>	<u>(ha)</u>
2685100	14-069-037-00018-006	101000	OLIVAR-SIN VARIEDAD	S	23,58	0,08	0,08	0,08
2685101	14-069-037-00018-007	101000	OLIVAR-SIN VARIEDAD	S	31,67	0,32	0,32	0,32
2685103	14-069-037-00047-001	101000	OLIVAR-SIN VARIEDAD	S	38,41	5,18	5,18	5,18

**RESUMEN CRITERIOS DE SELECCIÓN****10.1.12 Agricultura de montaña con orientación ecológica en olivar** PUNTOS: 10,00

	<u>PUNTOS</u>	
Solicitantes de la medida 11, específica para la conversión o mantenimiento en agricultura ecológica	3,00	S
Porcentaje de superficie determinada en zonas con limitaciones naturales u otras limitaciones específicas ubicadas en las zonas de montaña	4,00	100.0%
Porcentaje de superficie determinada situada en zonas RAMSAR	0,00	0.0%
Porcentaje de superficie determinada en zonas vulnerables a la contaminación por nitratos	0,00	0.0%
Mayor pendiente media	3,00	37.81%
Porcentaje de superficie determinada en Red Natura 2000	0,00	0.0%



**DETALLE CRITERIOS DE SELECCIÓN****10.1.12 Agricultura de montaña con orientación ecológica en olivar****PUNTOS:** 10,00**Solicitantes de la medida 11, específica para la conversión o mantenimiento en agricultura ecológica****PUNTOS:** 3,00 S**Porcentaje de superficie determinada en zonas con limitaciones naturales u otras limitaciones específicas ubicadas en las zonas de montaña****PUNTOS:** 4,00 100.0%

<u>REF.</u>	<u>REFERENCIA SIGPAC</u>	<u>CULTIVO</u>	<u>DESCRIPCIÓN CULTIVO</u>	<u>S/R</u>	<u>SUP.</u> <u>COMPROM.</u> <u>(ha)</u>	<u>SUP.</u> <u>CUMPLE</u> <u>(ha)</u>
2685100	14-069-037-00018-006	101000	OLIVAR-SIN VARIEDAD	S	0,08	0,08
2685101	14-069-037-00018-007	101000	OLIVAR-SIN VARIEDAD	S	0,32	0,32
2685103	14-069-037-00047-001	101000	OLIVAR-SIN VARIEDAD	S	5,18	5,18

**Porcentaje de superficie determinada situada en zonas RAMSAR****PUNTOS:** 0,00 0.0%

<u>REF.</u>	<u>REFERENCIA SIGPAC</u>	<u>CULTIVO</u>	<u>DESCRIPCIÓN CULTIVO</u>	<u>S/R</u>	<u>SUP.</u> <u>COMPROM.</u> <u>(ha)</u>	<u>SUP.</u> <u>CUMPLE</u> <u>(ha)</u>
2685100	14-069-037-00018-006	101000	OLIVAR-SIN VARIEDAD	S	0,08	0,00
2685101	14-069-037-00018-007	101000	OLIVAR-SIN VARIEDAD	S	0,32	0,00
2685103	14-069-037-00047-001	101000	OLIVAR-SIN VARIEDAD	S	5,18	0,00

**Porcentaje de superficie determinada en zonas vulnerables a la contaminación por nitratos****PUNTOS:** 0,00 0.0%

<u>REF.</u>	<u>REFERENCIA SIGPAC</u>	<u>CULTIVO</u>	<u>DESCRIPCIÓN CULTIVO</u>	<u>S/R</u>	<u>SUP.</u> <u>COMPROM.</u> <u>(ha)</u>	<u>SUP.</u> <u>CUMPLE</u> <u>(ha)</u>
2685100	14-069-037-00018-006	101000	OLIVAR-SIN VARIEDAD	S	0,08	0,00
2685101	14-069-037-00018-007	101000	OLIVAR-SIN VARIEDAD	S	0,32	0,00
2685103	14-069-037-00047-001	101000	OLIVAR-SIN VARIEDAD	S	5,18	0,00

**Mayor pendiente media****PUNTOS:** 3,00 37.81%

<u>REF.</u>	<u>REFERENCIA SIGPAC</u>	<u>CULTIVO</u>	<u>DESCRIPCIÓN CULTIVO</u>	<u>S/R</u>	<u>PENDIENTE</u> <u>MEDIA (%)</u>	<u>SUP.</u> <u>COMPROM.</u> <u>(ha)</u>
2685100	14-069-037-00018-006	101000	OLIVAR-SIN VARIEDAD	S	23,58	0,08
2685101	14-069-037-00018-007	101000	OLIVAR-SIN VARIEDAD	S	31,67	0,32
2685103	14-069-037-00047-001	101000	OLIVAR-SIN VARIEDAD	S	38,41	5,18

**Porcentaje de superficie determinada en Red Natura 2000****PUNTOS:** 0,00 0.0%

<u>REF.</u>	<u>REFERENCIA SIGPAC</u>	<u>CULTIVO</u>	<u>DESCRIPCIÓN CULTIVO</u>	<u>S/R</u>	<u>SUP.</u> <u>COMPROM.</u> <u>(ha)</u>	<u>SUP.</u> <u>CUMPLE</u> <u>(ha)</u>
2685100	14-069-037-00018-006	101000	OLIVAR-SIN VARIEDAD	S	0,08	0,00
2685101	14-069-037-00018-007	101000	OLIVAR-SIN VARIEDAD	S	0,32	0,00
2685103	14-069-037-00047-001	101000	OLIVAR-SIN VARIEDAD	S	5,18	0,00



<u>APELLIDOS Y NOMBRE / RAZÓN SOCIAL</u>		<u>NIF</u>	<u>EXPEDIENTE</u>	<u>SUP. COMPROMETIDA</u>				
				<u>(ha)</u>				
ROJAS MORENO CATALINA		30069477J	3041008	14.01				
<b>RESOLUCIÓN</b>								
<b>ADMITIDO</b>								
<b>IMPORTE POR ANUALIDAD</b>								
		<b>2015</b>	<b>2016</b>	<b>2017</b>	<b>2018</b>	<b>2019</b>		
<b>IMPORTE MÁXIMO SUBVENCIONABLE</b>		1.599,10 €	1.599,10 €	1.599,10 €	1.599,10 €	1.599,10 €		
<b>IMPORTE MEDIO DE TRANSFERENCIA (€/ha)</b>		114,14 €	114,14 €	114,14 €	114,14 €	114,14 €		
<b>RECINTOS COMPROMETIDOS</b>								
<u>REF.</u>	<u>REFERENCIA SIGPAC</u>	<u>CULTIVO</u>	<u>DESCRIPCIÓN CULTIVO</u>	<u>PEND. MEDIA</u>	<u>SUP. DEC. ADMIN.</u>	<u>SUP. CERT.</u>	<u>SUP. CAMPO</u>	<u>SUP. COMPROM.</u>
				<u>S/R</u>	<u>(%)</u>	<u>(ha)</u>	<u>(ha)</u>	<u>(ha)</u>
2310565	14-054-031-00055-002	101000	OLIVAR-SIN VARIEDAD	S	33,11	14,01	14,01	14,01

### RESUMEN CRITERIOS DE SELECCIÓN

<b>10.1.12 Agricultura de montaña con orientación ecológica en olivar</b>		<b>PUNTOS: 10,00</b>	
		<b>PUNTOS</b>	
Solicitantes de la medida 11, específica para la conversión o mantenimiento en agricultura ecológica		3,00	S
Porcentaje de superficie determinada en zonas con limitaciones naturales u otras limitaciones específicas ubicadas en las zonas de montaña		4,00	100.0%
Porcentaje de superficie determinada situada en zonas RAMSAR		0,00	0.0%
Porcentaje de superficie determinada en zonas vulnerables a la contaminación por nitratos		0,00	0.0%
Mayor pendiente media		3,00	33.11%
Porcentaje de superficie determinada en Red Natura 2000		0,00	0.0%



**DETALLE CRITERIOS DE SELECCIÓN****10.1.12 Agricultura de montaña con orientación ecológica en olivar****PUNTOS: 10,00****Solicitantes de la medida 11, específica para la conversión o mantenimiento en agricultura ecológica****PUNTOS: 3,00 S****Porcentaje de superficie determinada en zonas con limitaciones naturales u otras limitaciones específicas ubicadas en las zonas de montaña****PUNTOS: 4,00 100.0%**

<u>REF.</u>	<u>REFERENCIA SIGPAC</u>	<u>CULTIVO DESCRIPCIÓN CULTIVO</u>	<u>S/R</u>	<u>SUP. COMPROM. (ha)</u>	<u>SUP. CUMPLE (ha)</u>
2310565	14-054-031-00055-002	101000 OLIVAR-SIN VARIEDAD	S	14,01	14,01

**Porcentaje de superficie determinada situada en zonas RAMSAR****PUNTOS: 0,00 0.0%**

<u>REF.</u>	<u>REFERENCIA SIGPAC</u>	<u>CULTIVO DESCRIPCIÓN CULTIVO</u>	<u>S/R</u>	<u>SUP. COMPROM. (ha)</u>	<u>SUP. CUMPLE (ha)</u>
2310565	14-054-031-00055-002	101000 OLIVAR-SIN VARIEDAD	S	14,01	0,00

**Porcentaje de superficie determinada en zonas vulnerables a la contaminación por nitratos****PUNTOS: 0,00 0.0%**

<u>REF.</u>	<u>REFERENCIA SIGPAC</u>	<u>CULTIVO DESCRIPCIÓN CULTIVO</u>	<u>S/R</u>	<u>SUP. COMPROM. (ha)</u>	<u>SUP. CUMPLE (ha)</u>
2310565	14-054-031-00055-002	101000 OLIVAR-SIN VARIEDAD	S	14,01	0,00

**Mayor pendiente media****PUNTOS: 3,00 33.11%**

<u>REF.</u>	<u>REFERENCIA SIGPAC</u>	<u>CULTIVO DESCRIPCIÓN CULTIVO</u>	<u>S/R</u>	<u>PENDIENTE MEDIA (%)</u>	<u>SUP. COMPROM. (ha)</u>
2310565	14-054-031-00055-002	101000 OLIVAR-SIN VARIEDAD	S	33,11	14,01

**Porcentaje de superficie determinada en Red Natura 2000****PUNTOS: 0,00 0.0%**

<u>REF.</u>	<u>REFERENCIA SIGPAC</u>	<u>CULTIVO DESCRIPCIÓN CULTIVO</u>	<u>S/R</u>	<u>SUP. COMPROM. (ha)</u>	<u>SUP. CUMPLE (ha)</u>
2310565	14-054-031-00055-002	101000 OLIVAR-SIN VARIEDAD	S	14,01	0,00





<u>APELLIDOS Y NOMBRE / RAZÓN SOCIAL</u>		<u>NIF</u>	<u>EXPEDIENTE</u>	<u>SUP. COMPROMETIDA</u>				
				<u>(ha)</u>				
ROJAS TEJADA ANTONIA		30170114W	3043655	4.71				
<b>RESOLUCIÓN</b>								
<b>ADMITIDO</b>								
<b>IMPORTE POR ANUALIDAD</b>								
		<b>2015</b>	<b>2016</b>	<b>2017</b>	<b>2018</b>	<b>2019</b>		
	<b>IMPORTE MÁXIMO SUBVENCIONABLE</b>	537,60 €	537,60 €	537,60 €	537,60 €	537,60 €		
	<b>IMPORTE MEDIO DE TRANSFERENCIA (€/ha)</b>	114,14 €	114,14 €	114,14 €	114,14 €	114,14 €		
<b>RECINTOS COMPROMETIDOS</b>								
<u>REF.</u>	<u>REFERENCIA SIGPAC</u>	<u>CULTIVO</u>	<u>DESCRIPCIÓN CULTIVO</u>	<u>PEND. MEDIA</u>	<u>SUP. DEC. ADMIN.</u>	<u>SUP. CERT.</u>	<u>SUP. CAMPO</u>	<u>SUP. COMPROM.</u>
				<u>S/R</u>	<u>(%)</u>	<u>(ha)</u>	<u>(ha)</u>	<u>(ha)</u>
2333509	14-009-020-00028-002	101000	OLIVAR-SIN VARIEDAD	S	29,95	3,69	3,69	3,69
2333510	14-009-020-00109-001	101000	OLIVAR-SIN VARIEDAD	S	26,02	1,02	1,02	1,02

**RESUMEN CRITERIOS DE SELECCIÓN**

<b>10.1.12 Agricultura de montaña con orientación ecológica en olivar</b>		<b>PUNTOS: 10,00</b>	
		<b>PUNTOS</b>	
Solicitantes de la medida 11, específica para la conversión o mantenimiento en agricultura ecológica		3,00	S
Porcentaje de superficie determinada en zonas con limitaciones naturales u otras limitaciones específicas ubicadas en las zonas de montaña		4,00	100.0%
Porcentaje de superficie determinada situada en zonas RAMSAR		0,00	0.0%
Porcentaje de superficie determinada en zonas vulnerables a la contaminación por nitratos		0,00	0.0%
Mayor pendiente media		3,00	29.1%
Porcentaje de superficie determinada en Red Natura 2000		0,00	0.0%



**DETALLE CRITERIOS DE SELECCIÓN****10.1.12 Agricultura de montaña con orientación ecológica en olivar****PUNTOS: 10,00****Solicitantes de la medida 11, específica para la conversión o mantenimiento en agricultura ecológica****PUNTOS: 3,00 S****Porcentaje de superficie determinada en zonas con limitaciones naturales u otras limitaciones específicas ubicadas en las zonas de montaña****PUNTOS: 4,00 100.0%**

<u>REF.</u>	<u>REFERENCIA SIGPAC</u>	<u>CULTIVO</u>	<u>DESCRIPCIÓN CULTIVO</u>	<u>S/R</u>	<u>SUP. COMPROM.</u> <u>(ha)</u>	<u>SUP. CUMPLE</u> <u>(ha)</u>
2333509	14-009-020-00028-002	101000	OLIVAR-SIN VARIEDAD	S	3,69	3,69
2333510	14-009-020-00109-001	101000	OLIVAR-SIN VARIEDAD	S	1,02	1,02

**Porcentaje de superficie determinada situada en zonas RAMSAR****PUNTOS: 0,00 0.0%**

<u>REF.</u>	<u>REFERENCIA SIGPAC</u>	<u>CULTIVO</u>	<u>DESCRIPCIÓN CULTIVO</u>	<u>S/R</u>	<u>SUP. COMPROM.</u> <u>(ha)</u>	<u>SUP. CUMPLE</u> <u>(ha)</u>
2333509	14-009-020-00028-002	101000	OLIVAR-SIN VARIEDAD	S	3,69	0,00
2333510	14-009-020-00109-001	101000	OLIVAR-SIN VARIEDAD	S	1,02	0,00

**Porcentaje de superficie determinada en zonas vulnerables a la contaminación por nitratos****PUNTOS: 0,00 0.0%**

<u>REF.</u>	<u>REFERENCIA SIGPAC</u>	<u>CULTIVO</u>	<u>DESCRIPCIÓN CULTIVO</u>	<u>S/R</u>	<u>SUP. COMPROM.</u> <u>(ha)</u>	<u>SUP. CUMPLE</u> <u>(ha)</u>
2333509	14-009-020-00028-002	101000	OLIVAR-SIN VARIEDAD	S	3,69	0,00
2333510	14-009-020-00109-001	101000	OLIVAR-SIN VARIEDAD	S	1,02	0,00

**Mayor pendiente media****PUNTOS: 3,00 29.1%**

<u>REF.</u>	<u>REFERENCIA SIGPAC</u>	<u>CULTIVO</u>	<u>DESCRIPCIÓN CULTIVO</u>	<u>S/R</u>	<u>PENDIENTE MEDIA (%)</u>	<u>SUP. COMPROM.</u> <u>(ha)</u>
2333509	14-009-020-00028-002	101000	OLIVAR-SIN VARIEDAD	S	29,95	3,69
2333510	14-009-020-00109-001	101000	OLIVAR-SIN VARIEDAD	S	26,02	1,02

**Porcentaje de superficie determinada en Red Natura 2000****PUNTOS: 0,00 0.0%**

<u>REF.</u>	<u>REFERENCIA SIGPAC</u>	<u>CULTIVO</u>	<u>DESCRIPCIÓN CULTIVO</u>	<u>S/R</u>	<u>SUP. COMPROM.</u> <u>(ha)</u>	<u>SUP. CUMPLE</u> <u>(ha)</u>
2333509	14-009-020-00028-002	101000	OLIVAR-SIN VARIEDAD	S	3,69	0,00
2333510	14-009-020-00109-001	101000	OLIVAR-SIN VARIEDAD	S	1,02	0,00



<u>APELLIDOS Y NOMBRE / RAZÓN SOCIAL</u>		<u>NIF</u>	<u>EXPEDIENTE</u>	<u>SUP. COMPROMETIDA</u>				
				<u>(ha)</u>				
ROMERO ARROYO ALONSO AITOR		50605793C	3045649	2.42				
<b>RESOLUCIÓN</b>								
<b>ADMITIDO</b>								
<b>IMPORTE POR ANUALIDAD</b>								
		<b>2015</b>	<b>2016</b>	<b>2017</b>	<b>2018</b>	<b>2019</b>		
<b>IMPORTE MÁXIMO SUBVENCIONABLE</b>		276,22 €	276,22 €	276,22 €	276,22 €	276,22 €		
<b>IMPORTE MEDIO DE TRANSFERENCIA (€/ha)</b>		114,14 €	114,14 €	114,14 €	114,14 €	114,14 €		
<b>RECINTOS COMPROMETIDOS</b>								
<u>REF.</u>	<u>REFERENCIA SIGPAC</u>	<u>CULTIVO</u>	<u>DESCRIPCIÓN CULTIVO</u>	<u>PEND. MEDIA</u>	<u>SUP. DEC. ADMIN.</u>	<u>SUP. CERT.</u>	<u>SUP. CAMPO</u>	<u>SUP. COMPROM.</u>
				<u>S/R</u>	<u>(%)</u>	<u>(ha)</u>	<u>(ha)</u>	<u>(ha)</u>
2375249	14-055-004-00122-003	101000	OLIVAR-SIN VARIEDAD	S	20,34	2,42	4,84	2,42

### RESUMEN CRITERIOS DE SELECCIÓN

<b>10.1.12 Agricultura de montaña con orientación ecológica en olivar</b>		<b>PUNTOS: 8,00</b>	
		<b>PUNTOS</b>	
Solicitantes de la medida 11, específica para la conversión o mantenimiento en agricultura ecológica		3,00	S
Porcentaje de superficie determinada en zonas con limitaciones naturales u otras limitaciones específicas ubicadas en las zonas de montaña		4,00	100.0%
Porcentaje de superficie determinada situada en zonas RAMSAR		0,00	0.0%
Porcentaje de superficie determinada en zonas vulnerables a la contaminación por nitratos		0,00	0.0%
Mayor pendiente media		1,00	20.34%
Porcentaje de superficie determinada en Red Natura 2000		0,00	0.0%



**DETALLE CRITERIOS DE SELECCIÓN****10.1.12 Agricultura de montaña con orientación ecológica en olivar PUNTOS: 8,00****Solicitantes de la medida 11, específica para la conversión o mantenimiento en agricultura ecológica PUNTOS: 3,00 S****Porcentaje de superficie determinada en zonas con limitaciones naturales u otras limitaciones específicas ubicadas en las zonas de montaña PUNTOS: 4,00 100.0%**

<u>REF.</u>	<u>REFERENCIA SIGPAC</u>	<u>CULTIVO DESCRIPCIÓN CULTIVO</u>	<u>S/R</u>	<u>SUP. COMPROM. (ha)</u>	<u>SUP. CUMPLE (ha)</u>
2375249	14-055-004-00122-003	101000 OLIVAR-SIN VARIEDAD	S	2,42	2,42

**Porcentaje de superficie determinada situada en zonas RAMSAR PUNTOS: 0,00 0.0%**

<u>REF.</u>	<u>REFERENCIA SIGPAC</u>	<u>CULTIVO DESCRIPCIÓN CULTIVO</u>	<u>S/R</u>	<u>SUP. COMPROM. (ha)</u>	<u>SUP. CUMPLE (ha)</u>
2375249	14-055-004-00122-003	101000 OLIVAR-SIN VARIEDAD	S	2,42	0,00

**Porcentaje de superficie determinada en zonas vulnerables a la contaminación por nitratos PUNTOS: 0,00 0.0%**

<u>REF.</u>	<u>REFERENCIA SIGPAC</u>	<u>CULTIVO DESCRIPCIÓN CULTIVO</u>	<u>S/R</u>	<u>SUP. COMPROM. (ha)</u>	<u>SUP. CUMPLE (ha)</u>
2375249	14-055-004-00122-003	101000 OLIVAR-SIN VARIEDAD	S	2,42	0,00

**Mayor pendiente media PUNTOS: 1,00 20.34%**

<u>REF.</u>	<u>REFERENCIA SIGPAC</u>	<u>CULTIVO DESCRIPCIÓN CULTIVO</u>	<u>S/R</u>	<u>PENDIENTE MEDIA (%)</u>	<u>SUP. COMPROM. (ha)</u>
2375249	14-055-004-00122-003	101000 OLIVAR-SIN VARIEDAD	S	20,34	2,42

**Porcentaje de superficie determinada en Red Natura 2000 PUNTOS: 0,00 0.0%**

<u>REF.</u>	<u>REFERENCIA SIGPAC</u>	<u>CULTIVO DESCRIPCIÓN CULTIVO</u>	<u>S/R</u>	<u>SUP. COMPROM. (ha)</u>	<u>SUP. CUMPLE (ha)</u>
2375249	14-055-004-00122-003	101000 OLIVAR-SIN VARIEDAD	S	2,42	0,00



<u>APELLIDOS Y NOMBRE / RAZÓN SOCIAL</u>		<u>NIF</u>	<u>EXPEDIENTE</u>	<u>SUP. COMPROMETIDA (ha)</u>				
ROMERO ARROYO ANGELES		79218998Y	3045651	4.61				
<b>RESOLUCIÓN ADMITIDO</b>								
<b>IMPORTE POR ANUALIDAD</b>								
		<b>2015</b>	<b>2016</b>	<b>2017</b>	<b>2018</b>	<b>2019</b>		
<b>IMPORTE MÁXIMO SUBVENCIONABLE</b>		526,19 €	526,19 €	526,19 €	526,19 €	526,19 €		
<b>IMPORTE MEDIO DE TRANSFERENCIA (€/ha)</b>		114,14 €	114,14 €	114,14 €	114,14 €	114,14 €		
<b>RECINTOS COMPROMETIDOS</b>								
<u>REF.</u>	<u>REFERENCIA SIGPAC</u>	<u>CULTIVO</u>	<u>DESCRIPCIÓN CULTIVO</u>	<u>PEND. MEDIA</u>	<u>SUP. DEC. ADMIN.</u>	<u>SUP. CERT.</u>	<u>SUP. CAMPO</u>	<u>SUP. COMPROM.</u>
				<u>S/R</u>	<u>(%)</u>	<u>(ha)</u>	<u>(ha)</u>	<u>(ha)</u>
2700394	14-055-004-00001-008	101000	OLIVAR-SIN VARIEDAD	S	22,69	0,03	0,03	0,03
2700396	14-055-035-00010-001	101000	OLIVAR-SIN VARIEDAD	S	24,63	1,12	1,12	1,12
2700399	14-055-050-00042-002	101000	OLIVAR-SIN VARIEDAD	S	34,36	1,09	1,11	1,09
2700401	14-055-035-00371-002	101000	OLIVAR-SIN VARIEDAD	S	29,74	2,37	2,37	2,37

**RESUMEN CRITERIOS DE SELECCIÓN**

<b>10.1.12 Agricultura de montaña con orientación ecológica en olivar</b>		<b>PUNTOS: 11,24</b>	
		<b>PUNTOS</b>	
Solicitantes de la medida 11, específica para la conversión o mantenimiento en agricultura ecológica		3,00	S
Porcentaje de superficie determinada en zonas con limitaciones naturales u otras limitaciones específicas ubicadas en las zonas de montaña		4,00	100.0%
Porcentaje de superficie determinada situada en zonas RAMSAR		0,00	0.0%
Porcentaje de superficie determinada en zonas vulnerables a la contaminación por nitratos		0,00	0.0%
Mayor pendiente media		3,00	29.54%
Porcentaje de superficie determinada en Red Natura 2000		1,24	23.64%



**DETALLE CRITERIOS DE SELECCIÓN****10.1.12 Agricultura de montaña con orientación ecológica en olivar****PUNTOS:** 11,24**Solicitantes de la medida 11, específica para la conversión o mantenimiento en agricultura ecológica****PUNTOS:** 3,00 S**Porcentaje de superficie determinada en zonas con limitaciones naturales u otras limitaciones específicas ubicadas en las zonas de montaña****PUNTOS:** 4,00 100.0%

<u>REF.</u>	<u>REFERENCIA SIGPAC</u>	<u>CULTIVO DESCRIPCIÓN CULTIVO</u>	<u>S/R</u>	<u>SUP. COMPROM.</u> <u>(ha)</u>	<u>SUP. CUMPLE</u> <u>(ha)</u>
2700394	14-055-004-00001-008	101000 OLIVAR-SIN VARIEDAD	S	0,03	0,03
2700396	14-055-035-00010-001	101000 OLIVAR-SIN VARIEDAD	S	1,12	1,12
2700401	14-055-035-00371-002	101000 OLIVAR-SIN VARIEDAD	S	2,37	2,37
2700399	14-055-050-00042-002	101000 OLIVAR-SIN VARIEDAD	S	1,09	1,09

**Porcentaje de superficie determinada situada en zonas RAMSAR****PUNTOS:** 0,00 0.0%

<u>REF.</u>	<u>REFERENCIA SIGPAC</u>	<u>CULTIVO DESCRIPCIÓN CULTIVO</u>	<u>S/R</u>	<u>SUP. COMPROM.</u> <u>(ha)</u>	<u>SUP. CUMPLE</u> <u>(ha)</u>
2700394	14-055-004-00001-008	101000 OLIVAR-SIN VARIEDAD	S	0,03	0,00
2700396	14-055-035-00010-001	101000 OLIVAR-SIN VARIEDAD	S	1,12	0,00
2700401	14-055-035-00371-002	101000 OLIVAR-SIN VARIEDAD	S	2,37	0,00
2700399	14-055-050-00042-002	101000 OLIVAR-SIN VARIEDAD	S	1,09	0,00

**Porcentaje de superficie determinada en zonas vulnerables a la contaminación por nitratos****PUNTOS:** 0,00 0.0%


<u>REF.</u>	<u>REFERENCIA SIGPAC</u>	<u>CULTIVO DESCRIPCIÓN CULTIVO</u>	<u>S/R</u>	<u>SUP. COMPROM.</u> <u>(ha)</u>	<u>SUP. CUMPLE</u> <u>(ha)</u>
2700394	14-055-004-00001-008	101000 OLIVAR-SIN VARIEDAD	S	0,03	0,00
2700396	14-055-035-00010-001	101000 OLIVAR-SIN VARIEDAD	S	1,12	0,00
2700401	14-055-035-00371-002	101000 OLIVAR-SIN VARIEDAD	S	2,37	0,00
2700399	14-055-050-00042-002	101000 OLIVAR-SIN VARIEDAD	S	1,09	0,00

**Mayor pendiente media****PUNTOS:** 3,00 29.54%

<u>REF.</u>	<u>REFERENCIA SIGPAC</u>	<u>CULTIVO DESCRIPCIÓN CULTIVO</u>	<u>S/R</u>	<u>PENDIENTE MEDIA (%)</u>	<u>SUP. COMPROM.</u> <u>(ha)</u>
2700394	14-055-004-00001-008	101000 OLIVAR-SIN VARIEDAD	S	22,69	0,03
2700396	14-055-035-00010-001	101000 OLIVAR-SIN VARIEDAD	S	24,63	1,12
2700401	14-055-035-00371-002	101000 OLIVAR-SIN VARIEDAD	S	29,74	2,37
2700399	14-055-050-00042-002	101000 OLIVAR-SIN VARIEDAD	S	34,36	1,09

**Porcentaje de superficie determinada en Red Natura 2000****PUNTOS:** 1,24 23.64%

<u>REF.</u>	<u>REFERENCIA SIGPAC</u>	<u>CULTIVO DESCRIPCIÓN CULTIVO</u>	<u>S/R</u>	<u>SUP. COMPROM.</u> <u>(ha)</u>	<u>SUP. CUMPLE</u> <u>(ha)</u>
2700394	14-055-004-00001-008	101000 OLIVAR-SIN VARIEDAD	S	0,03	0,00
2700396	14-055-035-00010-001	101000 OLIVAR-SIN VARIEDAD	S	1,12	0,00
2700401	14-055-035-00371-002	101000 OLIVAR-SIN VARIEDAD	S	2,37	0,00
2700399	14-055-050-00042-002	101000 OLIVAR-SIN VARIEDAD	S	1,09	1,09



<u>APELLIDOS Y NOMBRE / RAZÓN SOCIAL</u>	<u>NIF</u>	<u>EXPEDIENTE</u>	<u>SUP. COMPROMETIDA (ha)</u>
ROMERO ARROYO ZACARIAS	79219431W	3045655	9.25

**RESOLUCIÓN ADMITIDO**

**IMPORTE POR ANUALIDAD**

	<u>2015</u>	<u>2016</u>	<u>2017</u>	<u>2018</u>	<u>2019</u>
IMPORTE MÁXIMO SUBVENCIONABLE	1.055,80 €	1.055,80 €	1.055,80 €	1.055,80 €	1.055,80 €
IMPORTE MEDIO DE TRANSFERENCIA (€/ha)	114,14 €	114,14 €	114,14 €	114,14 €	114,14 €

**RECINTOS COMPROMETIDOS**

<u>REF.</u>	<u>REFERENCIA SIGPAC</u>	<u>CULTIVO</u>	<u>DESCRIPCIÓN CULTIVO</u>	<u>S/R</u>	<u>PEND. MEDIA (%)</u>	<u>SUP. DEC. ADMIN. (ha)</u>	<u>SUP. CERT. (ha)</u>	<u>SUP. CAMPO (ha)</u>	<u>SUP. COMPROM. (ha)</u>
2375664	14-055-004-00001-008	101000	OLIVAR-SIN VARIEDAD	S	22,69	0,48	0,48		0,48
2375665	14-055-050-00709-012	101000	OLIVAR-SIN VARIEDAD	S	43,67	0,12	0,12		0,12
2375666	14-055-050-00711-001	101000	OLIVAR-SIN VARIEDAD	S	37,02	1,00	1,00		1,00
2375667	14-055-050-00710-002	101000	OLIVAR-SIN VARIEDAD	S	35,56	5,18	5,18		5,18
2375670	14-055-050-00697-008	101000	OLIVAR-SIN VARIEDAD	S	23,16	0,06	0,06		0,06
2375671	14-055-050-00697-007	101000	OLIVAR-SIN VARIEDAD	S	29,62	0,13	0,13		0,13
2375672	14-055-050-00782-002	101000	OLIVAR-SIN VARIEDAD	S	38,26	2,28	2,28		2,28

**RESUMEN CRITERIOS DE SELECCIÓN****10.1.12 Agricultura de montaña con orientación ecológica en olivar****PUNTOS:** 13,95

	<u>PUNTOS</u>	
Solicitantes de la medida 11, específica para la conversión o mantenimiento en agricultura ecológica	3,00	S
Porcentaje de superficie determinada en zonas con limitaciones naturales u otras limitaciones específicas ubicadas en las zonas de montaña	4,00	100.0%
Porcentaje de superficie determinada situada en zonas RAMSAR	0,00	0.0%
Porcentaje de superficie determinada en zonas vulnerables a la contaminación por nitratos	0,00	0.0%
Mayor pendiente media	3,00	35.66%
Porcentaje de superficie determinada en Red Natura 2000	3,95	94.81%



**DETALLE CRITERIOS DE SELECCIÓN****10.1.12 Agricultura de montaña con orientación ecológica en olivar****PUNTOS:** 13,95**Solicitantes de la medida 11, específica para la conversión o mantenimiento en agricultura ecológica****PUNTOS:** 3,00 S**Porcentaje de superficie determinada en zonas con limitaciones naturales u otras limitaciones específicas ubicadas en las zonas de montaña****PUNTOS:** 4,00 100.0%

<u>REF.</u>	<u>REFERENCIA SIGPAC</u>	<u>CULTIVO DESCRIPCIÓN CULTIVO</u>	<u>S/R</u>	<u>SUP. COMPROM. (ha)</u>	<u>SUP. CUMPLE (ha)</u>
2375664	14-055-004-00001-008	101000 OLIVAR-SIN VARIEDAD	S	0,48	0,48
2375671	14-055-050-00697-007	101000 OLIVAR-SIN VARIEDAD	S	0,13	0,13
2375670	14-055-050-00697-008	101000 OLIVAR-SIN VARIEDAD	S	0,06	0,06
2375665	14-055-050-00709-012	101000 OLIVAR-SIN VARIEDAD	S	0,12	0,12
2375667	14-055-050-00710-002	101000 OLIVAR-SIN VARIEDAD	S	5,18	5,18
2375666	14-055-050-00711-001	101000 OLIVAR-SIN VARIEDAD	S	1,00	1,00
2375672	14-055-050-00782-002	101000 OLIVAR-SIN VARIEDAD	S	2,28	2,28

**Porcentaje de superficie determinada situada en zonas RAMSAR****PUNTOS:** 0,00 0.0%

<u>REF.</u>	<u>REFERENCIA SIGPAC</u>	<u>CULTIVO DESCRIPCIÓN CULTIVO</u>	<u>S/R</u>	<u>SUP. COMPROM. (ha)</u>	<u>SUP. CUMPLE (ha)</u>
2375664	14-055-004-00001-008	101000 OLIVAR-SIN VARIEDAD	S	0,48	0,00
2375671	14-055-050-00697-007	101000 OLIVAR-SIN VARIEDAD	S	0,13	0,00
2375670	14-055-050-00697-008	101000 OLIVAR-SIN VARIEDAD	S	0,06	0,00
2375665	14-055-050-00709-012	101000 OLIVAR-SIN VARIEDAD	S	0,12	0,00
2375667	14-055-050-00710-002	101000 OLIVAR-SIN VARIEDAD	S	5,18	0,00
2375666	14-055-050-00711-001	101000 OLIVAR-SIN VARIEDAD	S	1,00	0,00
2375672	14-055-050-00782-002	101000 OLIVAR-SIN VARIEDAD	S	2,28	0,00

**Porcentaje de superficie determinada en zonas vulnerables a la contaminación por nitratos****PUNTOS:** 0,00 0.0%

<u>REF.</u>	<u>REFERENCIA SIGPAC</u>	<u>CULTIVO DESCRIPCIÓN CULTIVO</u>	<u>S/R</u>	<u>SUP. COMPROM. (ha)</u>	<u>SUP. CUMPLE (ha)</u>
2375664	14-055-004-00001-008	101000 OLIVAR-SIN VARIEDAD	S	0,48	0,00
2375671	14-055-050-00697-007	101000 OLIVAR-SIN VARIEDAD	S	0,13	0,00
2375670	14-055-050-00697-008	101000 OLIVAR-SIN VARIEDAD	S	0,06	0,00
2375665	14-055-050-00709-012	101000 OLIVAR-SIN VARIEDAD	S	0,12	0,00
2375667	14-055-050-00710-002	101000 OLIVAR-SIN VARIEDAD	S	5,18	0,00
2375666	14-055-050-00711-001	101000 OLIVAR-SIN VARIEDAD	S	1,00	0,00
2375672	14-055-050-00782-002	101000 OLIVAR-SIN VARIEDAD	S	2,28	0,00

**Mayor pendiente media****PUNTOS:** 3,00 35.66%

<u>REF.</u>	<u>REFERENCIA SIGPAC</u>	<u>CULTIVO DESCRIPCIÓN CULTIVO</u>	<u>S/R</u>	<u>PENDIENTE MEDIA (%)</u>	<u>SUP. COMPROM. (ha)</u>
2375664	14-055-004-00001-008	101000 OLIVAR-SIN VARIEDAD	S	22,69	0,48
2375671	14-055-050-00697-007	101000 OLIVAR-SIN VARIEDAD	S	29,62	0,13
2375670	14-055-050-00697-008	101000 OLIVAR-SIN VARIEDAD	S	23,16	0,06
2375665	14-055-050-00709-012	101000 OLIVAR-SIN VARIEDAD	S	43,67	0,12
2375667	14-055-050-00710-002	101000 OLIVAR-SIN VARIEDAD	S	35,56	5,18
2375666	14-055-050-00711-001	101000 OLIVAR-SIN VARIEDAD	S	37,02	1,00
2375672	14-055-050-00782-002	101000 OLIVAR-SIN VARIEDAD	S	38,26	2,28

**Porcentaje de superficie determinada en Red Natura 2000****PUNTOS:** 3,95 94.81%



<b>REF.</b>	<b>REFERENCIA SIGPAC</b>	<b>CULTIVO</b>	<b>DESCRIPCIÓN CULTIVO</b>	<b>S/R</b>	<b>SUP. COMPROM.</b> <b>(ha)</b>	<b>SUP. CUMPLE</b> <b>(ha)</b>
2375664	14-055-004-00001-008	101000	OLIVAR-SIN VARIEDAD	S	0,48	0,00
2375671	14-055-050-00697-007	101000	OLIVAR-SIN VARIEDAD	S	0,13	0,13
2375670	14-055-050-00697-008	101000	OLIVAR-SIN VARIEDAD	S	0,06	0,06
2375665	14-055-050-00709-012	101000	OLIVAR-SIN VARIEDAD	S	0,12	0,12
2375667	14-055-050-00710-002	101000	OLIVAR-SIN VARIEDAD	S	5,18	5,18
2375666	14-055-050-00711-001	101000	OLIVAR-SIN VARIEDAD	S	1,00	1,00
2375672	14-055-050-00782-002	101000	OLIVAR-SIN VARIEDAD	S	2,28	2,28



<u>APELLIDOS Y NOMBRE / RAZÓN SOCIAL</u>		<u>NIF</u>	<u>EXPEDIENTE</u>	<u>SUP. COMPROMETIDA</u>				
				<u>(ha)</u>				
ROMERO CABALLERO ANA MERCEDES		30190759Q	3040412	3.68				
<b>RESOLUCIÓN ADMITIDO</b>								
<b>IMPORTE POR ANUALIDAD</b>								
		<b>2015</b>	<b>2016</b>	<b>2017</b>	<b>2018</b>	<b>2019</b>		
IMPORTE MÁXIMO SUBVENCIONABLE		420,04 €	420,04 €	420,04 €	420,04 €	420,04 €		
IMPORTE MEDIO DE TRANSFERENCIA (€/ha)		114,14 €	114,14 €	114,14 €	114,14 €	114,14 €		
<b>RECINTOS COMPROMETIDOS</b>								
<u>REF.</u>	<u>REFERENCIA SIGPAC</u>	<u>CULTIVO</u>	<u>DESCRIPCIÓN CULTIVO</u>	<u>PEND. MEDIA</u>	<u>SUP. DEC. ADMIN.</u>	<u>SUP. CERT.</u>	<u>SUP. CAMPO</u>	<u>SUP. COMPROM.</u>
				<u>S/R</u>	<u>(%)</u>	<u>(ha)</u>	<u>(ha)</u>	<u>(ha)</u>
2305123	14-071-003-00454-001	101000	OLIVAR-SIN VARIEDAD	S	22,40	2,08	2,08	2,08
2305125	14-071-006-00086-001	101000	OLIVAR-SIN VARIEDAD	S	20,74	0,86	0,86	0,86
2305126	14-071-015-00193-001	101000	OLIVAR-SIN VARIEDAD	S	40,03	0,14	0,14	0,14
2305128	14-071-015-00199-001	101000	OLIVAR-SIN VARIEDAD	S	27,83	0,60	0,60	0,60

### RESUMEN CRITERIOS DE SELECCIÓN

<b>10.1.12 Agricultura de montaña con orientación ecológica en olivar</b>		<b>PUNTOS: 8,00</b>	
		<b>PUNTOS</b>	
Solicitantes de la medida 11, específica para la conversión o mantenimiento en agricultura ecológica		3,00	S
Porcentaje de superficie determinada en zonas con limitaciones naturales u otras limitaciones específicas ubicadas en las zonas de montaña		4,00	100.0%
Porcentaje de superficie determinada situada en zonas RAMSAR		0,00	0.0%
Porcentaje de superficie determinada en zonas vulnerables a la contaminación por nitratos		0,00	0.0%
Mayor pendiente media		1,00	23.57%
Porcentaje de superficie determinada en Red Natura 2000		0,00	0.0%



**DETALLE CRITERIOS DE SELECCIÓN****10.1.12 Agricultura de montaña con orientación ecológica en olivar****PUNTOS:** 8,00**Solicitantes de la medida 11, específica para la conversión o mantenimiento en agricultura ecológica****PUNTOS:** 3,00 S**Porcentaje de superficie determinada en zonas con limitaciones naturales u otras limitaciones específicas ubicadas en las zonas de montaña****PUNTOS:** 4,00 100.0%

<u>REF.</u>	<u>REFERENCIA SIGPAC</u>	<u>CULTIVO</u>	<u>DESCRIPCIÓN CULTIVO</u>	<u>S/R</u>	<u>SUP. COMPROM.</u> <u>(ha)</u>	<u>SUP. CUMPLE</u> <u>(ha)</u>
2305123	14-071-003-00454-001	101000	OLIVAR-SIN VARIEDAD	S	2,08	2,08
2305125	14-071-006-00086-001	101000	OLIVAR-SIN VARIEDAD	S	0,86	0,86
2305126	14-071-015-00193-001	101000	OLIVAR-SIN VARIEDAD	S	0,14	0,14
2305128	14-071-015-00199-001	101000	OLIVAR-SIN VARIEDAD	S	0,60	0,60

**Porcentaje de superficie determinada situada en zonas RAMSAR****PUNTOS:** 0,00 0.0%

<u>REF.</u>	<u>REFERENCIA SIGPAC</u>	<u>CULTIVO</u>	<u>DESCRIPCIÓN CULTIVO</u>	<u>S/R</u>	<u>SUP. COMPROM.</u> <u>(ha)</u>	<u>SUP. CUMPLE</u> <u>(ha)</u>
2305123	14-071-003-00454-001	101000	OLIVAR-SIN VARIEDAD	S	2,08	0,00
2305125	14-071-006-00086-001	101000	OLIVAR-SIN VARIEDAD	S	0,86	0,00
2305126	14-071-015-00193-001	101000	OLIVAR-SIN VARIEDAD	S	0,14	0,00
2305128	14-071-015-00199-001	101000	OLIVAR-SIN VARIEDAD	S	0,60	0,00

**Porcentaje de superficie determinada en zonas vulnerables a la contaminación por nitratos****PUNTOS:** 0,00 0.0%

<u>REF.</u>	<u>REFERENCIA SIGPAC</u>	<u>CULTIVO</u>	<u>DESCRIPCIÓN CULTIVO</u>	<u>S/R</u>	<u>SUP. COMPROM.</u> <u>(ha)</u>	<u>SUP. CUMPLE</u> <u>(ha)</u>
2305123	14-071-003-00454-001	101000	OLIVAR-SIN VARIEDAD	S	2,08	0,00
2305125	14-071-006-00086-001	101000	OLIVAR-SIN VARIEDAD	S	0,86	0,00
2305126	14-071-015-00193-001	101000	OLIVAR-SIN VARIEDAD	S	0,14	0,00
2305128	14-071-015-00199-001	101000	OLIVAR-SIN VARIEDAD	S	0,60	0,00

**Mayor pendiente media****PUNTOS:** 1,00 23.57%

<u>REF.</u>	<u>REFERENCIA SIGPAC</u>	<u>CULTIVO</u>	<u>DESCRIPCIÓN CULTIVO</u>	<u>S/R</u>	<u>PENDIENTE MEDIA (%)</u>	<u>SUP. COMPROM.</u> <u>(ha)</u>
2305123	14-071-003-00454-001	101000	OLIVAR-SIN VARIEDAD	S	22,40	2,08
2305125	14-071-006-00086-001	101000	OLIVAR-SIN VARIEDAD	S	20,74	0,86
2305126	14-071-015-00193-001	101000	OLIVAR-SIN VARIEDAD	S	40,03	0,14
2305128	14-071-015-00199-001	101000	OLIVAR-SIN VARIEDAD	S	27,83	0,60

**Porcentaje de superficie determinada en Red Natura 2000****PUNTOS:** 0,00 0.0%

<u>REF.</u>	<u>REFERENCIA SIGPAC</u>	<u>CULTIVO</u>	<u>DESCRIPCIÓN CULTIVO</u>	<u>S/R</u>	<u>SUP. COMPROM.</u> <u>(ha)</u>	<u>SUP. CUMPLE</u> <u>(ha)</u>
2305123	14-071-003-00454-001	101000	OLIVAR-SIN VARIEDAD	S	2,08	0,00
2305125	14-071-006-00086-001	101000	OLIVAR-SIN VARIEDAD	S	0,86	0,00
2305126	14-071-015-00193-001	101000	OLIVAR-SIN VARIEDAD	S	0,14	0,00
2305128	14-071-015-00199-001	101000	OLIVAR-SIN VARIEDAD	S	0,60	0,00



<u>APELLIDOS Y NOMBRE / RAZÓN SOCIAL</u>	<u>NIF</u>	<u>EXPEDIENTE</u>	<u>SUP. COMPROMETIDA (ha)</u>
ROMERO ESPAÑOL MANUEL	75701702P	3040803	2.26

**RESOLUCIÓN  
ADMITIDO**

**IMPORTE POR ANUALIDAD**

	<u>2015</u>	<u>2016</u>	<u>2017</u>	<u>2018</u>	<u>2019</u>
IMPORTE MÁXIMO SUBVENCIONABLE	257,96 €	257,96 €	257,96 €	257,96 €	257,96 €
IMPORTE MEDIO DE TRANSFERENCIA (€/ha)	114,14 €	114,14 €	114,14 €	114,14 €	114,14 €

**RECINTOS COMPROMETIDOS**

<u>REF.</u>	<u>REFERENCIA SIGPAC</u>	<u>CULTIVO</u>	<u>DESCRIPCIÓN CULTIVO</u>	<u>S/R</u>	<u>PEND. MEDIA (%)</u>	<u>SUP. DEC. ADMIN. (ha)</u>	<u>SUP. CERT. (ha)</u>	<u>SUP. CAMPO (ha)</u>	<u>SUP. COMPROM. (ha)</u>
2648300	14-070-019-00074-001	101000	OLIVAR-SIN VARIEDAD	S	22,78	1,14	1,14		1,14
2648308	14-070-019-00045-004	101000	OLIVAR-SIN VARIEDAD	S	22,16	0,21	0,21		0,21
2648309	14-070-019-00046-001	101000	OLIVAR-SIN VARIEDAD	S	22,69	0,21	0,21		0,21
2648310	14-070-019-00047-006	101000	OLIVAR-SIN VARIEDAD	S	22,33	0,20	0,20		0,20
2648313	14-070-019-00068-001	101000	OLIVAR-SIN VARIEDAD	S	25,44	0,50	0,50		0,50

**RESUMEN CRITERIOS DE SELECCIÓN**

**10.1.12 Agricultura de montaña con orientación ecológica en olivar** PUNTOS: 8,00

	<u>PUNTOS</u>	
Solicitantes de la medida 11, específica para la conversión o mantenimiento en agricultura ecológica	3,00	S
Porcentaje de superficie determinada en zonas con limitaciones naturales u otras limitaciones específicas ubicadas en las zonas de montaña	4,00	100.0%
Porcentaje de superficie determinada situada en zonas RAMSAR	0,00	0.0%
Porcentaje de superficie determinada en zonas vulnerables a la contaminación por nitratos	0,00	0.0%
Mayor pendiente media	1,00	23.26%
Porcentaje de superficie determinada en Red Natura 2000	0,00	0.0%



**DETALLE CRITERIOS DE SELECCIÓN****10.1.12 Agricultura de montaña con orientación ecológica en olivar****PUNTOS:** 8,00**Solicitantes de la medida 11, específica para la conversión o mantenimiento en agricultura ecológica****PUNTOS:** 3,00 S**Porcentaje de superficie determinada en zonas con limitaciones naturales u otras limitaciones específicas ubicadas en las zonas de montaña****PUNTOS:** 4,00 100.0%

<u>REF.</u>	<u>REFERENCIA SIGPAC</u>	<u>CULTIVO DESCRIPCIÓN CULTIVO</u>	<u>S/R</u>	<u>SUP. COMPROM.</u> <u>(ha)</u>	<u>SUP. CUMPLE</u> <u>(ha)</u>
2648308	14-070-019-00045-004	101000 OLIVAR-SIN VARIEDAD	S	0,21	0,21
2648309	14-070-019-00046-001	101000 OLIVAR-SIN VARIEDAD	S	0,21	0,21
2648310	14-070-019-00047-006	101000 OLIVAR-SIN VARIEDAD	S	0,20	0,20
2648313	14-070-019-00068-001	101000 OLIVAR-SIN VARIEDAD	S	0,50	0,50
2648300	14-070-019-00074-001	101000 OLIVAR-SIN VARIEDAD	S	1,14	1,14

**Porcentaje de superficie determinada situada en zonas RAMSAR****PUNTOS:** 0,00 0.0%

<u>REF.</u>	<u>REFERENCIA SIGPAC</u>	<u>CULTIVO DESCRIPCIÓN CULTIVO</u>	<u>S/R</u>	<u>SUP. COMPROM.</u> <u>(ha)</u>	<u>SUP. CUMPLE</u> <u>(ha)</u>
2648308	14-070-019-00045-004	101000 OLIVAR-SIN VARIEDAD	S	0,21	0,00
2648309	14-070-019-00046-001	101000 OLIVAR-SIN VARIEDAD	S	0,21	0,00
2648310	14-070-019-00047-006	101000 OLIVAR-SIN VARIEDAD	S	0,20	0,00
2648313	14-070-019-00068-001	101000 OLIVAR-SIN VARIEDAD	S	0,50	0,00
2648300	14-070-019-00074-001	101000 OLIVAR-SIN VARIEDAD	S	1,14	0,00

**Porcentaje de superficie determinada en zonas vulnerables a la contaminación por nitratos****PUNTOS:** 0,00 0.0%

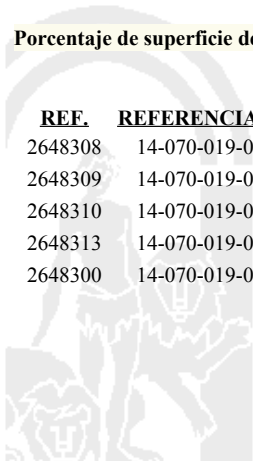
<u>REF.</u>	<u>REFERENCIA SIGPAC</u>	<u>CULTIVO DESCRIPCIÓN CULTIVO</u>	<u>S/R</u>	<u>SUP. COMPROM.</u> <u>(ha)</u>	<u>SUP. CUMPLE</u> <u>(ha)</u>
2648308	14-070-019-00045-004	101000 OLIVAR-SIN VARIEDAD	S	0,21	0,00
2648309	14-070-019-00046-001	101000 OLIVAR-SIN VARIEDAD	S	0,21	0,00
2648310	14-070-019-00047-006	101000 OLIVAR-SIN VARIEDAD	S	0,20	0,00
2648313	14-070-019-00068-001	101000 OLIVAR-SIN VARIEDAD	S	0,50	0,00
2648300	14-070-019-00074-001	101000 OLIVAR-SIN VARIEDAD	S	1,14	0,00

**Mayor pendiente media****PUNTOS:** 1,00 23.26%

<u>REF.</u>	<u>REFERENCIA SIGPAC</u>	<u>CULTIVO DESCRIPCIÓN CULTIVO</u>	<u>S/R</u>	<u>PENDIENTE MEDIA (%)</u>	<u>SUP. COMPROM.</u> <u>(ha)</u>
2648308	14-070-019-00045-004	101000 OLIVAR-SIN VARIEDAD	S	22,16	0,21
2648309	14-070-019-00046-001	101000 OLIVAR-SIN VARIEDAD	S	22,69	0,21
2648310	14-070-019-00047-006	101000 OLIVAR-SIN VARIEDAD	S	22,33	0,20
2648313	14-070-019-00068-001	101000 OLIVAR-SIN VARIEDAD	S	25,44	0,50
2648300	14-070-019-00074-001	101000 OLIVAR-SIN VARIEDAD	S	22,78	1,14

**Porcentaje de superficie determinada en Red Natura 2000****PUNTOS:** 0,00 0.0%

<u>REF.</u>	<u>REFERENCIA SIGPAC</u>	<u>CULTIVO DESCRIPCIÓN CULTIVO</u>	<u>S/R</u>	<u>SUP. COMPROM.</u> <u>(ha)</u>	<u>SUP. CUMPLE</u> <u>(ha)</u>
2648308	14-070-019-00045-004	101000 OLIVAR-SIN VARIEDAD	S	0,21	0,00
2648309	14-070-019-00046-001	101000 OLIVAR-SIN VARIEDAD	S	0,21	0,00
2648310	14-070-019-00047-006	101000 OLIVAR-SIN VARIEDAD	S	0,20	0,00
2648313	14-070-019-00068-001	101000 OLIVAR-SIN VARIEDAD	S	0,50	0,00
2648300	14-070-019-00074-001	101000 OLIVAR-SIN VARIEDAD	S	1,14	0,00



<u>APELLIDOS Y NOMBRE / RAZÓN SOCIAL</u>	<u>NIF</u>	<u>EXPEDIENTE</u>	<u>SUP. COMPROMETIDA (ha)</u>
ROMERO GOMEZ ISABEL	30174387C	3032081	8.76

**RESOLUCIÓN ADMITIDO**

**IMPORTES POR ANUALIDAD**

	<u>2015</u>	<u>2016</u>	<u>2017</u>	<u>2018</u>	<u>2019</u>
IMPORTE MÁXIMO SUBVENCIONABLE	999,87 €	999,87 €	999,87 €	999,87 €	999,87 €
IMPORTE MEDIO DE TRANSFERENCIA (€/ha)	114,14 €	114,14 €	114,14 €	114,14 €	114,14 €

**RECINTOS COMPROMETIDOS**

<u>REF.</u>	<u>REFERENCIA SIGPAC</u>	<u>CULTIVO</u>	<u>DESCRIPCIÓN CULTIVO</u>	<u>S/R</u>	<u>PEND. MEDIA (%)</u>	<u>SUP. DEC. ADMIN. (ha)</u>	<u>SUP. CERT. (ha)</u>	<u>SUP. CAMPO (ha)</u>	<u>SUP. COMPROM. (ha)</u>
2617891	14-069-047-00010-001	101000	OLIVAR-SIN VARIEDAD	S	44,75	4,11	4,11		4,11
2617893	14-069-047-00011-005	101000	OLIVAR-SIN VARIEDAD	S	31,36	0,11	0,11		0,11
2617894	14-069-047-00074-001	101000	OLIVAR-SIN VARIEDAD	S	47,66	2,69	2,96		2,68
2617895	14-069-047-00012-002	101000	OLIVAR-SIN VARIEDAD	S	48,82	0,78	1,59		0,78
2617896	14-069-047-00015-001	101000	OLIVAR-SIN VARIEDAD	S	38,35	0,14	0,14		0,14
2617897	14-069-047-00014-001	101000	OLIVAR-SIN VARIEDAD	S	48,75	0,94	2,11		0,94

**INCIDENCIAS****INCIDENCIA DESCRIPCIÓN**

- 218 La superficie total declarada sobre un mismo recinto en el conjunto de los expedientes, no puede superar la superficie total que el SIGPAC establece para ese recinto.  
Ref:2617894 Recinto:14-069-047-00074-001 Cultivo:101000 OLIVAR-SIN VARIEDAD Secano Suma de superficies declaradas para este recinto por todos los solicitantes (Áreas):297 Superficie SIGPAC medida para este recinto (Áreas):296 Exceso de superficie declarada (Hectáreas):0,01
- 80403 Explotación no inscrita en SIPEA (anexo I, Orden 26 mayo 2015)  
Ref:2617892 Recinto:14-069-047-00011-003 Cultivo:101000 OLIVAR-SIN VARIEDAD Secano

**RESUMEN CRITERIOS DE SELECCIÓN**

<b>10.1.12 Agricultura de montaña con orientación ecológica en olivar</b>	<b>PUNTOS: 13,56</b>
<b>Solicitantes de la medida 11, específica para la conversión o mantenimiento en agricultura ecológica</b>	<b>PUNTOS 3,00 S</b>
<b>Porcentaje de superficie determinada en zonas con limitaciones naturales u otras limitaciones específicas ubicadas en las zonas de montaña</b>	<b>4,00 100.0%</b>
<b>Porcentaje de superficie determinada situada en zonas RAMSAR</b>	<b>0,00 0.0%</b>
<b>Porcentaje de superficie determinada en zonas vulnerables a la contaminación por nitratos</b>	<b>0,00 0.0%</b>
<b>Mayor pendiente media</b>	<b>3,00 46.16%</b>
<b>Porcentaje de superficie determinada en Red Natura 2000</b>	<b>3,56 55.82%</b>



**DETALLE CRITERIOS DE SELECCIÓN****10.1.12 Agricultura de montaña con orientación ecológica en olivar****PUNTOS:** 13,56**Solicitantes de la medida 11, específica para la conversión o mantenimiento en agricultura ecológica****PUNTOS:** 3,00 S**Porcentaje de superficie determinada en zonas con limitaciones naturales u otras limitaciones específicas ubicadas en las zonas de montaña****PUNTOS:** 4,00 100.0%

<u>REF.</u>	<u>REFERENCIA SIGPAC</u>	<u>CULTIVO DESCRIPCIÓN CULTIVO</u>	<u>S/R</u>	<u>SUP. COMPROM.</u> <u>(ha)</u>	<u>SUP. CUMPLE</u> <u>(ha)</u>
2617891	14-069-047-00010-001	101000 OLIVAR-SIN VARIEDAD	S	4,11	4,11
2617893	14-069-047-00011-005	101000 OLIVAR-SIN VARIEDAD	S	0,11	0,11
2617895	14-069-047-00012-002	101000 OLIVAR-SIN VARIEDAD	S	0,78	0,78
2617897	14-069-047-00014-001	101000 OLIVAR-SIN VARIEDAD	S	0,94	0,94
2617896	14-069-047-00015-001	101000 OLIVAR-SIN VARIEDAD	S	0,14	0,14
2617894	14-069-047-00074-001	101000 OLIVAR-SIN VARIEDAD	S	2,68	2,68

**Porcentaje de superficie determinada situada en zonas RAMSAR****PUNTOS:** 0,00 0.0%

<u>REF.</u>	<u>REFERENCIA SIGPAC</u>	<u>CULTIVO DESCRIPCIÓN CULTIVO</u>	<u>S/R</u>	<u>SUP. COMPROM.</u> <u>(ha)</u>	<u>SUP. CUMPLE</u> <u>(ha)</u>
2617891	14-069-047-00010-001	101000 OLIVAR-SIN VARIEDAD	S	4,11	0,00
2617893	14-069-047-00011-005	101000 OLIVAR-SIN VARIEDAD	S	0,11	0,00
2617895	14-069-047-00012-002	101000 OLIVAR-SIN VARIEDAD	S	0,78	0,00
2617897	14-069-047-00014-001	101000 OLIVAR-SIN VARIEDAD	S	0,94	0,00
2617896	14-069-047-00015-001	101000 OLIVAR-SIN VARIEDAD	S	0,14	0,00
2617894	14-069-047-00074-001	101000 OLIVAR-SIN VARIEDAD	S	2,68	0,00

**Porcentaje de superficie determinada en zonas vulnerables a la contaminación por nitratos****PUNTOS:** 0,00 0.0%

<u>REF.</u>	<u>REFERENCIA SIGPAC</u>	<u>CULTIVO DESCRIPCIÓN CULTIVO</u>	<u>S/R</u>	<u>SUP. COMPROM.</u> <u>(ha)</u>	<u>SUP. CUMPLE</u> <u>(ha)</u>
2617891	14-069-047-00010-001	101000 OLIVAR-SIN VARIEDAD	S	4,11	0,00
2617893	14-069-047-00011-005	101000 OLIVAR-SIN VARIEDAD	S	0,11	0,00
2617895	14-069-047-00012-002	101000 OLIVAR-SIN VARIEDAD	S	0,78	0,00
2617897	14-069-047-00014-001	101000 OLIVAR-SIN VARIEDAD	S	0,94	0,00
2617896	14-069-047-00015-001	101000 OLIVAR-SIN VARIEDAD	S	0,14	0,00
2617894	14-069-047-00074-001	101000 OLIVAR-SIN VARIEDAD	S	2,68	0,00

**Mayor pendiente media****PUNTOS:** 3,00 46.16%

<u>REF.</u>	<u>REFERENCIA SIGPAC</u>	<u>CULTIVO DESCRIPCIÓN CULTIVO</u>	<u>S/R</u>	<u>PENDIENTE MEDIA (%)</u>	<u>SUP. COMPROM.</u> <u>(ha)</u>
2617891	14-069-047-00010-001	101000 OLIVAR-SIN VARIEDAD	S	44,75	4,11
2617893	14-069-047-00011-005	101000 OLIVAR-SIN VARIEDAD	S	31,36	0,11
2617895	14-069-047-00012-002	101000 OLIVAR-SIN VARIEDAD	S	48,82	0,78
2617897	14-069-047-00014-001	101000 OLIVAR-SIN VARIEDAD	S	48,75	0,94
2617896	14-069-047-00015-001	101000 OLIVAR-SIN VARIEDAD	S	38,35	0,14
2617894	14-069-047-00074-001	101000 OLIVAR-SIN VARIEDAD	S	47,66	2,68

**Porcentaje de superficie determinada en Red Natura 2000****PUNTOS:** 3,56 55.82%

<u>REF.</u>	<u>REFERENCIA SIGPAC</u>	<u>CULTIVO DESCRIPCIÓN CULTIVO</u>	<u>S/R</u>	<u>SUP. COMPROM.</u> <u>(ha)</u>	<u>SUP. CUMPLE</u> <u>(ha)</u>
2617891	14-069-047-00010-001	101000 OLIVAR-SIN VARIEDAD	S	4,11	4,11
2617893	14-069-047-00011-005	101000 OLIVAR-SIN VARIEDAD	S	0,11	0,00
2617895	14-069-047-00012-002	101000 OLIVAR-SIN VARIEDAD	S	0,78	0,78

<b>REF.</b>	<b>REFERENCIA SIGPAC</b>	<b>CULTIVO</b>	<b>DESCRIPCIÓN CULTIVO</b>	<b>S/R</b>	<b>SUP. COMPROM.</b> <b>(ha)</b>	<b>SUP. CUMPLE</b> <b>(ha)</b>
2617897	14-069-047-00014-001	101000	OLIVAR-SIN VARIEDAD	S	0,94	0,00
2617896	14-069-047-00015-001	101000	OLIVAR-SIN VARIEDAD	S	0,14	0,00
2617894	14-069-047-00074-001	101000	OLIVAR-SIN VARIEDAD	S	2,68	0,00





<u>APELLIDOS Y NOMBRE / RAZÓN SOCIAL</u>		<u>NIF</u>	<u>EXPEDIENTE</u>	<u>SUP. COMPROMETIDA</u>				
				<u>(ha)</u>				
ROMERO JUSTOS MANUEL		75703638N	3041056	22.49				
<b>RESOLUCIÓN</b>								
<b>ADMITIDO</b>								
<b>IMPORTE POR ANUALIDAD</b>								
		<b>2015</b>	<b>2016</b>	<b>2017</b>	<b>2018</b>	<b>2019</b>		
<b>IMPORTE MÁXIMO SUBVENCIONABLE</b>		2.567,01 €	2.567,01 €	2.567,01 €	2.567,01 €	2.567,01 €		
<b>IMPORTE MEDIO DE TRANSFERENCIA (€/ha)</b>		114,14 €	114,14 €	114,14 €	114,14 €	114,14 €		
<b>RECINTOS COMPROMETIDOS</b>								
<u>REF.</u>	<u>REFERENCIA SIGPAC</u>	<u>CULTIVO</u>	<u>DESCRIPCIÓN CULTIVO</u>	<u>PEND. MEDIA</u>	<u>SUP. DEC. ADMIN.</u>	<u>SUP. CERT.</u>	<u>SUP. CAMPO</u>	<u>SUP. COMPROM.</u>
				<u>S/R</u>	<u>(%)</u>	<u>(ha)</u>	<u>(ha)</u>	<u>(ha)</u>
2658418	14-069-051-00033-005	101000	OLIVAR-SIN VARIEDAD	S	38,07	22,49	22,49	22,49

### RESUMEN CRITERIOS DE SELECCIÓN

<b>10.1.12 Agricultura de montaña con orientación ecológica en olivar</b>		<b>PUNTOS: 10,00</b>	
		<b>PUNTOS</b>	
<b>Solicitantes de la medida 11, específica para la conversión o mantenimiento en agricultura ecológica</b>		3,00	S
<b>Porcentaje de superficie determinada en zonas con limitaciones naturales u otras limitaciones específicas ubicadas en las zonas de montaña</b>		4,00	100.0%
<b>Porcentaje de superficie determinada situada en zonas RAMSAR</b>		0,00	0.0%
<b>Porcentaje de superficie determinada en zonas vulnerables a la contaminación por nitratos</b>		0,00	0.0%
<b>Mayor pendiente media</b>		3,00	38.07%
<b>Porcentaje de superficie determinada en Red Natura 2000</b>		0,00	0.0%



**DETALLE CRITERIOS DE SELECCIÓN****10.1.12 Agricultura de montaña con orientación ecológica en olivar PUNTOS: 10,00****Solicitantes de la medida 11, específica para la conversión o mantenimiento en agricultura ecológica PUNTOS: 3,00 S****Porcentaje de superficie determinada en zonas con limitaciones naturales u otras limitaciones específicas ubicadas en las zonas de montaña PUNTOS: 4,00 100.0%**

<u>REF.</u>	<u>REFERENCIA SIGPAC</u>	<u>CULTIVO DESCRIPCIÓN CULTIVO</u>	<u>S/R</u>	<u>SUP. COMPROM. (ha)</u>	<u>SUP. CUMPLE (ha)</u>
2658418	14-069-051-00033-005	101000 OLIVAR-SIN VARIEDAD	S	22,49	22,49

**Porcentaje de superficie determinada situada en zonas RAMSAR PUNTOS: 0,00 0.0%**

<u>REF.</u>	<u>REFERENCIA SIGPAC</u>	<u>CULTIVO DESCRIPCIÓN CULTIVO</u>	<u>S/R</u>	<u>SUP. COMPROM. (ha)</u>	<u>SUP. CUMPLE (ha)</u>
2658418	14-069-051-00033-005	101000 OLIVAR-SIN VARIEDAD	S	22,49	0,00

**Porcentaje de superficie determinada en zonas vulnerables a la contaminación por nitratos PUNTOS: 0,00 0.0%**

<u>REF.</u>	<u>REFERENCIA SIGPAC</u>	<u>CULTIVO DESCRIPCIÓN CULTIVO</u>	<u>S/R</u>	<u>SUP. COMPROM. (ha)</u>	<u>SUP. CUMPLE (ha)</u>
2658418	14-069-051-00033-005	101000 OLIVAR-SIN VARIEDAD	S	22,49	0,00

**Mayor pendiente media PUNTOS: 3,00 38.07%**

<u>REF.</u>	<u>REFERENCIA SIGPAC</u>	<u>CULTIVO DESCRIPCIÓN CULTIVO</u>	<u>S/R</u>	<u>PENDIENTE MEDIA (%)</u>	<u>SUP. COMPROM. (ha)</u>
2658418	14-069-051-00033-005	101000 OLIVAR-SIN VARIEDAD	S	38,07	22,49

**Porcentaje de superficie determinada en Red Natura 2000 PUNTOS: 0,00 0.0%**

<u>REF.</u>	<u>REFERENCIA SIGPAC</u>	<u>CULTIVO DESCRIPCIÓN CULTIVO</u>	<u>S/R</u>	<u>SUP. COMPROM. (ha)</u>	<u>SUP. CUMPLE (ha)</u>
2658418	14-069-051-00033-005	101000 OLIVAR-SIN VARIEDAD	S	22,49	0,00



<u>APELLIDOS Y NOMBRE / RAZÓN SOCIAL</u>	<u>NIF</u>	<u>EXPEDIENTE</u>	<u>SUP. COMPROMETIDA</u>			
			<u>(ha)</u>			
ROMERO PEREZ DE LAS ROSAS ZACARIAS	28316172K	3045646	61.51			
<b>RESOLUCIÓN</b>						
<b>ADMITIDO</b>						
<b>IMPORTE POR ANUALIDAD</b>						
		<u>2015</u>	<u>2016</u>	<u>2017</u>	<u>2018</u>	<u>2019</u>
<b>IMPORTE MÁXIMO SUBVENCIONABLE</b>		6.039,15 €	6.039,15 €	6.039,15 €	6.039,15 €	6.039,15 €
<b>IMPORTE MEDIO DE TRANSFERENCIA (€/ha)</b>		98,18 €	98,18 €	98,18 €	98,18 €	98,18 €

**RECINTOS COMPROMETIDOS**

<u>REF.</u>	<u>REFERENCIA SIGPAC</u>	<u>CULTIVO</u>	<u>DESCRIPCIÓN CULTIVO</u>	<u>S/R</u>	<u>PEND. MEDIA (%)</u>	<u>SUP. DEC. ADMIN. (ha)</u>	<u>SUP. CERT. (ha)</u>	<u>SUP. CAMPO (ha)</u>	<u>SUP. COMPROM. (ha)</u>
2375109	14-055-035-00379-001	101000	OLIVAR-SIN VARIEDAD	S	29,68	0,01	0,01		0,01
2375110	14-055-035-00370-002	101000	OLIVAR-SIN VARIEDAD	S	30,27	0,11	0,11		0,11
2375111	14-055-035-00369-004	101000	OLIVAR-SIN VARIEDAD	S	22,15	4,07	4,07		4,07
2375112	14-055-050-00782-002	101000	OLIVAR-SIN VARIEDAD	S	38,26	4,58	4,58		4,58
2375113	14-055-050-00781-007	101000	OLIVAR-SIN VARIEDAD	S	34,56	18,04	19,23		18,04
2375114	14-055-050-09083-022	101000	OLIVAR-SIN VARIEDAD	S	38,24	0,03	0,03		0,03
2375115	14-055-050-09083-019	101000	OLIVAR-SIN VARIEDAD	S	33,91	0,03	0,03		0,03
2375116	14-055-050-00904-002	101000	OLIVAR-SIN VARIEDAD	S	34,35	3,86	3,86		3,86
2375117	14-055-050-00789-004	101000	OLIVAR-SIN VARIEDAD	S	42,47	0,01	0,01		0,01
2375124	14-055-050-00692-002	101000	OLIVAR-SIN VARIEDAD	S	37,52	0,03	0,03		0,03
2375125	14-055-050-00696-003	101000	OLIVAR-SIN VARIEDAD	S	45,10	10,66	11,43		10,66
2375126	14-055-050-00695-005	101000	OLIVAR-SIN VARIEDAD	S	37,23	3,35	3,35		3,34
2375127	14-055-050-00946-005	101000	OLIVAR-SIN VARIEDAD	S	44,53	0,02	0,02		0,02
2375128	14-055-053-00021-001	101000	OLIVAR-SIN VARIEDAD	S	39,16	0,52	0,52		0,52
2375129	14-055-050-09091-003	101000	OLIVAR-SIN VARIEDAD	S	43,18	0,04	0,04		0,04
2375130	14-055-053-00023-003	101000	OLIVAR-SIN VARIEDAD	S	33,07	15,47	15,47		15,46
2375132	14-055-035-00376-001	101000	OLIVAR-SIN VARIEDAD	S	30,38	0,60	0,60		0,60
2375133	14-055-035-00375-001	101000	OLIVAR-SIN VARIEDAD	S	32,81	0,02	0,02		0,02
2375134	14-055-035-00371-002	101000	OLIVAR-SIN VARIEDAD	S	29,74	0,08	0,08		0,08

**INCIDENCIAS****INCIDENCIA DESCRIPCIÓN**

- 218 La superficie total declarada sobre un mismo recinto en el conjunto de los expedientes, no puede superar la superficie total que el SIGPAC establece para ese recinto.  
Ref:2375126 Recinto:14-055-050-00695-005 Cultivo:101000 OLIVAR-SIN VARIEDAD Secano Suma de superficies declaradas para este recinto por todos los solicitantes (Áreas):386 Superficie SIGPAC medida para este recinto (Áreas):385 Exceso de superficie declarada (Hectáreas):0,01  
Ref:2375130 Recinto:14-055-053-00023-003 Cultivo:101000 OLIVAR-SIN VARIEDAD Secano Suma de superficies declaradas para este recinto por todos los solicitantes (Áreas):1692 Superficie SIGPAC medida para este recinto (Áreas):1691 Exceso de superficie declarada (Hectáreas):0,01

**RESUMEN CRITERIOS DE SELECCIÓN**

<b>10.1.12 Agricultura de montaña con orientación ecológica en olivar</b>	<b>PUNTOS: 13,92</b>	
	<b>PUNTOS</b>	
<b>Solicitantes de la medida 11, específica para la conversión o mantenimiento en agricultura ecológica</b>	3,00	S
<b>Porcentaje de superficie determinada en zonas con limitaciones naturales u otras limitaciones específicas ubicadas en las zonas de montaña</b>	4,00	100.0%
<b>Porcentaje de superficie determinada situada en zonas RAMSAR</b>	0,00	0.0%
<b>Porcentaje de superficie determinada en zonas vulnerables a la contaminación por nitratos</b>	0,00	0.0%
<b>Mayor pendiente media</b>	3,00	35.59%
<b>Porcentaje de superficie determinada en Red Natura 2000</b>	3,92	92.05%



**DETALLE CRITERIOS DE SELECCIÓN****10.1.12 Agricultura de montaña con orientación ecológica en olivar****PUNTOS:** 13,92**Solicitantes de la medida 11, específica para la conversión o mantenimiento en agricultura ecológica****PUNTOS:** 3,00 S**Porcentaje de superficie determinada en zonas con limitaciones naturales u otras limitaciones específicas ubicadas en las zonas de montaña****PUNTOS:** 4,00 100.0%

<u>REF.</u>	<u>REFERENCIA SIGPAC</u>	<u>CULTIVO DESCRIPCIÓN CULTIVO</u>	<u>S/R</u>	<u>SUP. COMPROM.</u> <u>(ha)</u>	<u>SUP. CUMPLE</u> <u>(ha)</u>
2375111	14-055-035-00369-004	101000 OLIVAR-SIN VARIEDAD	S	4,07	4,07
2375110	14-055-035-00370-002	101000 OLIVAR-SIN VARIEDAD	S	0,11	0,11
2375134	14-055-035-00371-002	101000 OLIVAR-SIN VARIEDAD	S	0,08	0,08
2375133	14-055-035-00375-001	101000 OLIVAR-SIN VARIEDAD	S	0,02	0,02
2375132	14-055-035-00376-001	101000 OLIVAR-SIN VARIEDAD	S	0,60	0,60
2375109	14-055-035-00379-001	101000 OLIVAR-SIN VARIEDAD	S	0,01	0,01
2375124	14-055-050-00692-002	101000 OLIVAR-SIN VARIEDAD	S	0,03	0,03
2375126	14-055-050-00695-005	101000 OLIVAR-SIN VARIEDAD	S	3,34	3,34
2375125	14-055-050-00696-003	101000 OLIVAR-SIN VARIEDAD	S	10,66	10,66
2375113	14-055-050-00781-007	101000 OLIVAR-SIN VARIEDAD	S	18,04	18,04
2375112	14-055-050-00782-002	101000 OLIVAR-SIN VARIEDAD	S	4,58	4,58
2375117	14-055-050-00789-004	101000 OLIVAR-SIN VARIEDAD	S	0,01	0,01
2375116	14-055-050-00904-002	101000 OLIVAR-SIN VARIEDAD	S	3,86	3,86
2375127	14-055-050-00946-005	101000 OLIVAR-SIN VARIEDAD	S	0,02	0,02
2375115	14-055-050-09083-019	101000 OLIVAR-SIN VARIEDAD	S	0,03	0,03
2375114	14-055-050-09083-022	101000 OLIVAR-SIN VARIEDAD	S	0,03	0,03
2375129	14-055-050-09091-003	101000 OLIVAR-SIN VARIEDAD	S	0,04	0,04
2375128	14-055-053-00021-001	101000 OLIVAR-SIN VARIEDAD	S	0,52	0,52
2375130	14-055-053-00023-003	101000 OLIVAR-SIN VARIEDAD	S	15,46	15,46

**Porcentaje de superficie determinada situada en zonas RAMSAR****PUNTOS:** 0,00 0.0%

<u>REF.</u>	<u>REFERENCIA SIGPAC</u>	<u>CULTIVO DESCRIPCIÓN CULTIVO</u>	<u>S/R</u>	<u>SUP. COMPROM.</u> <u>(ha)</u>	<u>SUP. CUMPLE</u> <u>(ha)</u>
2375111	14-055-035-00369-004	101000 OLIVAR-SIN VARIEDAD	S	4,07	0,00
2375110	14-055-035-00370-002	101000 OLIVAR-SIN VARIEDAD	S	0,11	0,00
2375134	14-055-035-00371-002	101000 OLIVAR-SIN VARIEDAD	S	0,08	0,00
2375133	14-055-035-00375-001	101000 OLIVAR-SIN VARIEDAD	S	0,02	0,00
2375132	14-055-035-00376-001	101000 OLIVAR-SIN VARIEDAD	S	0,60	0,00
2375109	14-055-035-00379-001	101000 OLIVAR-SIN VARIEDAD	S	0,01	0,00
2375124	14-055-050-00692-002	101000 OLIVAR-SIN VARIEDAD	S	0,03	0,00
2375126	14-055-050-00695-005	101000 OLIVAR-SIN VARIEDAD	S	3,34	0,00
2375125	14-055-050-00696-003	101000 OLIVAR-SIN VARIEDAD	S	10,66	0,00
2375113	14-055-050-00781-007	101000 OLIVAR-SIN VARIEDAD	S	18,04	0,00
2375112	14-055-050-00782-002	101000 OLIVAR-SIN VARIEDAD	S	4,58	0,00
2375117	14-055-050-00789-004	101000 OLIVAR-SIN VARIEDAD	S	0,01	0,00
2375116	14-055-050-00904-002	101000 OLIVAR-SIN VARIEDAD	S	3,86	0,00
2375127	14-055-050-00946-005	101000 OLIVAR-SIN VARIEDAD	S	0,02	0,00
2375115	14-055-050-09083-019	101000 OLIVAR-SIN VARIEDAD	S	0,03	0,00
2375114	14-055-050-09083-022	101000 OLIVAR-SIN VARIEDAD	S	0,03	0,00
2375129	14-055-050-09091-003	101000 OLIVAR-SIN VARIEDAD	S	0,04	0,00
2375128	14-055-053-00021-001	101000 OLIVAR-SIN VARIEDAD	S	0,52	0,00
2375130	14-055-053-00023-003	101000 OLIVAR-SIN VARIEDAD	S	15,46	0,00

**Porcentaje de superficie determinada en zonas vulnerables a la contaminación por nitratos****PUNTOS:** 0,00 0.0%

<u>REF.</u>	<u>REFERENCIA SIGPAC</u>	<u>CULTIVO DESCRIPCIÓN CULTIVO</u>	<u>S/R</u>	<u>SUP. COMPROM.</u> <u>(ha)</u>	<u>SUP. CUMPLE</u> <u>(ha)</u>
2375111	14-055-035-00369-004	101000 OLIVAR-SIN VARIEDAD	S	4,07	0,00

<u>REF.</u>	<u>REFERENCIA SIGPAC</u>	<u>CULTIVO</u>	<u>DESCRIPCIÓN CULTIVO</u>	<u>S/R</u>	<u>SUP. COMPROM.</u> <u>(ha)</u>	<u>SUP. CUMPLE</u> <u>(ha)</u>
2375110	14-055-035-00370-002	101000	OLIVAR-SIN VARIEDAD	S	0,11	0,00
2375134	14-055-035-00371-002	101000	OLIVAR-SIN VARIEDAD	S	0,08	0,00
2375133	14-055-035-00375-001	101000	OLIVAR-SIN VARIEDAD	S	0,02	0,00
2375132	14-055-035-00376-001	101000	OLIVAR-SIN VARIEDAD	S	0,60	0,00
2375109	14-055-035-00379-001	101000	OLIVAR-SIN VARIEDAD	S	0,01	0,00
2375124	14-055-050-00692-002	101000	OLIVAR-SIN VARIEDAD	S	0,03	0,00
2375126	14-055-050-00695-005	101000	OLIVAR-SIN VARIEDAD	S	3,34	0,00
2375125	14-055-050-00696-003	101000	OLIVAR-SIN VARIEDAD	S	10,66	0,00
2375113	14-055-050-00781-007	101000	OLIVAR-SIN VARIEDAD	S	18,04	0,00
2375112	14-055-050-00782-002	101000	OLIVAR-SIN VARIEDAD	S	4,58	0,00
2375117	14-055-050-00789-004	101000	OLIVAR-SIN VARIEDAD	S	0,01	0,00
2375116	14-055-050-00904-002	101000	OLIVAR-SIN VARIEDAD	S	3,86	0,00
2375127	14-055-050-00946-005	101000	OLIVAR-SIN VARIEDAD	S	0,02	0,00
2375115	14-055-050-09083-019	101000	OLIVAR-SIN VARIEDAD	S	0,03	0,00
2375114	14-055-050-09083-022	101000	OLIVAR-SIN VARIEDAD	S	0,03	0,00
2375129	14-055-050-09091-003	101000	OLIVAR-SIN VARIEDAD	S	0,04	0,00
2375128	14-055-053-00021-001	101000	OLIVAR-SIN VARIEDAD	S	0,52	0,00
2375130	14-055-053-00023-003	101000	OLIVAR-SIN VARIEDAD	S	15,46	0,00

**Mayor pendiente media****PUNTOS:** 3,00 35.59%

<u>REF.</u>	<u>REFERENCIA SIGPAC</u>	<u>CULTIVO</u>	<u>DESCRIPCIÓN CULTIVO</u>	<u>S/R</u>	<u>PENDIENTE MEDIA (%)</u>	<u>SUP. COMPROM.</u> <u>(ha)</u>
2375111	14-055-035-00369-004	101000	OLIVAR-SIN VARIEDAD	S	22,15	4,07
2375110	14-055-035-00370-002	101000	OLIVAR-SIN VARIEDAD	S	30,27	0,11
2375134	14-055-035-00371-002	101000	OLIVAR-SIN VARIEDAD	S	29,74	0,08
2375133	14-055-035-00375-001	101000	OLIVAR-SIN VARIEDAD	S	32,81	0,02
2375132	14-055-035-00376-001	101000	OLIVAR-SIN VARIEDAD	S	30,38	0,60
2375109	14-055-035-00379-001	101000	OLIVAR-SIN VARIEDAD	S	29,68	0,01
2375124	14-055-050-00692-002	101000	OLIVAR-SIN VARIEDAD	S	37,52	0,03
2375126	14-055-050-00695-005	101000	OLIVAR-SIN VARIEDAD	S	37,23	3,34
2375125	14-055-050-00696-003	101000	OLIVAR-SIN VARIEDAD	S	45,10	10,66
2375113	14-055-050-00781-007	101000	OLIVAR-SIN VARIEDAD	S	34,56	18,04
2375112	14-055-050-00782-002	101000	OLIVAR-SIN VARIEDAD	S	38,26	4,58
2375117	14-055-050-00789-004	101000	OLIVAR-SIN VARIEDAD	S	42,47	0,01
2375116	14-055-050-00904-002	101000	OLIVAR-SIN VARIEDAD	S	34,35	3,86
2375127	14-055-050-00946-005	101000	OLIVAR-SIN VARIEDAD	S	44,53	0,02
2375115	14-055-050-09083-019	101000	OLIVAR-SIN VARIEDAD	S	33,91	0,03
2375114	14-055-050-09083-022	101000	OLIVAR-SIN VARIEDAD	S	38,24	0,03
2375129	14-055-050-09091-003	101000	OLIVAR-SIN VARIEDAD	S	43,18	0,04
2375128	14-055-053-00021-001	101000	OLIVAR-SIN VARIEDAD	S	39,16	0,52
2375130	14-055-053-00023-003	101000	OLIVAR-SIN VARIEDAD	S	33,07	15,46

**Porcentaje de superficie determinada en Red Natura 2000****PUNTOS:** 3,92 92.05%

<u>REF.</u>	<u>REFERENCIA SIGPAC</u>	<u>CULTIVO</u>	<u>DESCRIPCIÓN CULTIVO</u>	<u>S/R</u>	<u>SUP. COMPROM.</u> <u>(ha)</u>	<u>SUP. CUMPLE</u> <u>(ha)</u>
2375111	14-055-035-00369-004	101000	OLIVAR-SIN VARIEDAD	S	4,07	0,00
2375110	14-055-035-00370-002	101000	OLIVAR-SIN VARIEDAD	S	0,11	0,00
2375134	14-055-035-00371-002	101000	OLIVAR-SIN VARIEDAD	S	0,08	0,00
2375133	14-055-035-00375-001	101000	OLIVAR-SIN VARIEDAD	S	0,02	0,00
2375132	14-055-035-00376-001	101000	OLIVAR-SIN VARIEDAD	S	0,60	0,00
2375109	14-055-035-00379-001	101000	OLIVAR-SIN VARIEDAD	S	0,01	0,00
2375124	14-055-050-00692-002	101000	OLIVAR-SIN VARIEDAD	S	0,03	0,03
2375126	14-055-050-00695-005	101000	OLIVAR-SIN VARIEDAD	S	3,34	3,34

<b>REF.</b>	<b>REFERENCIA SIGPAC</b>	<b>CULTIVO</b>	<b>DESCRIPCIÓN CULTIVO</b>	<b>S/R</b>	<b>SUP. COMPROM.</b> <b>(ha)</b>	<b>SUP. CUMPLE</b> <b>(ha)</b>
2375125	14-055-050-00696-003	101000	OLIVAR-SIN VARIEDAD	S	10,66	10,66
2375113	14-055-050-00781-007	101000	OLIVAR-SIN VARIEDAD	S	18,04	18,04
2375112	14-055-050-00782-002	101000	OLIVAR-SIN VARIEDAD	S	4,58	4,58
2375117	14-055-050-00789-004	101000	OLIVAR-SIN VARIEDAD	S	0,01	0,01
2375116	14-055-050-00904-002	101000	OLIVAR-SIN VARIEDAD	S	3,86	3,86
2375127	14-055-050-00946-005	101000	OLIVAR-SIN VARIEDAD	S	0,02	0,02
2375115	14-055-050-09083-019	101000	OLIVAR-SIN VARIEDAD	S	0,03	0,03
2375114	14-055-050-09083-022	101000	OLIVAR-SIN VARIEDAD	S	0,03	0,03
2375129	14-055-050-09091-003	101000	OLIVAR-SIN VARIEDAD	S	0,04	0,04
2375128	14-055-053-00021-001	101000	OLIVAR-SIN VARIEDAD	S	0,52	0,52
2375130	14-055-053-00023-003	101000	OLIVAR-SIN VARIEDAD	S	15,46	15,46



<u>APELLIDOS Y NOMBRE / RAZÓN SOCIAL</u>	<u>NIF</u>	<u>EXPEDIENTE</u>	<u>SUP. COMPROMETIDA (ha)</u>
ROMERO PORRAS ANGEL	30510563M	3042605	2.52

**RESOLUCIÓN ADMITIDO**

**IMPORTE POR ANUALIDAD**

	<u>2015</u>	<u>2016</u>	<u>2017</u>	<u>2018</u>	<u>2019</u>
IMPORTE MÁXIMO SUBVENCIONABLE	287,63 €	287,63 €	287,63 €	287,63 €	287,63 €
IMPORTE MEDIO DE TRANSFERENCIA (€/ha)	114,14 €	114,14 €	114,14 €	114,14 €	114,14 €

**RECINTOS COMPROMETIDOS**

<u>REF.</u>	<u>REFERENCIA SIGPAC</u>	<u>CULTIVO</u>	<u>DESCRIPCIÓN CULTIVO</u>	<u>S/R</u>	<u>PEND. MEDIA (%)</u>	<u>SUP. DEC. ADMIN. (ha)</u>	<u>SUP. CERT. (ha)</u>	<u>SUP. CAMPO (ha)</u>	<u>SUP. COMPROM. (ha)</u>
2661043	14-003-035-00037-002	101000	OLIVAR-SIN VARIEDAD	S	21,35	0,04	0,04		0,04
2661044	14-003-035-00038-002	101000	OLIVAR-SIN VARIEDAD	S	26,50	0,91	0,94		0,91
2661047	14-003-035-00039-001	101000	OLIVAR-SIN VARIEDAD	S	20,70	0,57	0,67		0,57
2661048	14-003-035-00040-003	101000	OLIVAR-SIN VARIEDAD	S	21,33	1,00	1,00		1,00

**INCIDENCIAS****INCIDENCIA DESCRIPCIÓN**

80405 Cultivo, variedad, regimen y/o uso del recinto SIGPAC no compatible con la operación (anexo III.I, Orden 26 mayo 2015)  
Ref:2661045 Recinto:14-003-035-00038-003 Cultivo:101000 OLIVAR-SIN VARIEDAD Secano Uso:PR

**RESUMEN CRITERIOS DE SELECCIÓN****10.1.12 Agricultura de montaña con orientación ecológica en olivar PUNTOS: 8,00**

	<u>PUNTOS</u>	
Solicitantes de la medida 11, específica para la conversión o mantenimiento en agricultura ecológica	3,00	S
Porcentaje de superficie determinada en zonas con limitaciones naturales u otras limitaciones específicas ubicadas en las zonas de montaña	4,00	100.0%
Porcentaje de superficie determinada situada en zonas RAMSAR	0,00	0.0%
Porcentaje de superficie determinada en zonas vulnerables a la contaminación por nitratos	0,00	0.0%
Mayor pendiente media	1,00	23.06%
Porcentaje de superficie determinada en Red Natura 2000	0,00	0.0%



**DETALLE CRITERIOS DE SELECCIÓN****10.1.12 Agricultura de montaña con orientación ecológica en olivar****PUNTOS:** 8,00**Solicitantes de la medida 11, específica para la conversión o mantenimiento en agricultura ecológica****PUNTOS:** 3,00 S**Porcentaje de superficie determinada en zonas con limitaciones naturales u otras limitaciones específicas ubicadas en las zonas de montaña****PUNTOS:** 4,00 100.0%

<u>REF.</u>	<u>REFERENCIA SIGPAC</u>	<u>CULTIVO DESCRIPCIÓN CULTIVO</u>	<u>S/R</u>	<u>SUP. COMPROM.</u> <u>(ha)</u>	<u>SUP. CUMPLE</u> <u>(ha)</u>
2661043	14-003-035-00037-002	101000 OLIVAR-SIN VARIEDAD	S	0,04	0,04
2661044	14-003-035-00038-002	101000 OLIVAR-SIN VARIEDAD	S	0,91	0,91
2661047	14-003-035-00039-001	101000 OLIVAR-SIN VARIEDAD	S	0,57	0,57
2661048	14-003-035-00040-003	101000 OLIVAR-SIN VARIEDAD	S	1,00	1,00

**Porcentaje de superficie determinada situada en zonas RAMSAR****PUNTOS:** 0,00 0.0%

<u>REF.</u>	<u>REFERENCIA SIGPAC</u>	<u>CULTIVO DESCRIPCIÓN CULTIVO</u>	<u>S/R</u>	<u>SUP. COMPROM.</u> <u>(ha)</u>	<u>SUP. CUMPLE</u> <u>(ha)</u>
2661043	14-003-035-00037-002	101000 OLIVAR-SIN VARIEDAD	S	0,04	0,00
2661044	14-003-035-00038-002	101000 OLIVAR-SIN VARIEDAD	S	0,91	0,00
2661047	14-003-035-00039-001	101000 OLIVAR-SIN VARIEDAD	S	0,57	0,00
2661048	14-003-035-00040-003	101000 OLIVAR-SIN VARIEDAD	S	1,00	0,00

**Porcentaje de superficie determinada en zonas vulnerables a la contaminación por nitratos****PUNTOS:** 0,00 0.0%

<u>REF.</u>	<u>REFERENCIA SIGPAC</u>	<u>CULTIVO DESCRIPCIÓN CULTIVO</u>	<u>S/R</u>	<u>SUP. COMPROM.</u> <u>(ha)</u>	<u>SUP. CUMPLE</u> <u>(ha)</u>
2661043	14-003-035-00037-002	101000 OLIVAR-SIN VARIEDAD	S	0,04	0,00
2661044	14-003-035-00038-002	101000 OLIVAR-SIN VARIEDAD	S	0,91	0,00
2661047	14-003-035-00039-001	101000 OLIVAR-SIN VARIEDAD	S	0,57	0,00
2661048	14-003-035-00040-003	101000 OLIVAR-SIN VARIEDAD	S	1,00	0,00

**Mayor pendiente media****PUNTOS:** 1,00 23.06%

<u>REF.</u>	<u>REFERENCIA SIGPAC</u>	<u>CULTIVO DESCRIPCIÓN CULTIVO</u>	<u>S/R</u>	<u>PENDIENTE MEDIA (%)</u>	<u>SUP. COMPROM.</u> <u>(ha)</u>
2661043	14-003-035-00037-002	101000 OLIVAR-SIN VARIEDAD	S	21,35	0,04
2661044	14-003-035-00038-002	101000 OLIVAR-SIN VARIEDAD	S	26,50	0,91
2661047	14-003-035-00039-001	101000 OLIVAR-SIN VARIEDAD	S	20,70	0,57
2661048	14-003-035-00040-003	101000 OLIVAR-SIN VARIEDAD	S	21,33	1,00

**Porcentaje de superficie determinada en Red Natura 2000****PUNTOS:** 0,00 0.0%

<u>REF.</u>	<u>REFERENCIA SIGPAC</u>	<u>CULTIVO DESCRIPCIÓN CULTIVO</u>	<u>S/R</u>	<u>SUP. COMPROM.</u> <u>(ha)</u>	<u>SUP. CUMPLE</u> <u>(ha)</u>
2661043	14-003-035-00037-002	101000 OLIVAR-SIN VARIEDAD	S	0,04	0,00
2661044	14-003-035-00038-002	101000 OLIVAR-SIN VARIEDAD	S	0,91	0,00
2661047	14-003-035-00039-001	101000 OLIVAR-SIN VARIEDAD	S	0,57	0,00
2661048	14-003-035-00040-003	101000 OLIVAR-SIN VARIEDAD	S	1,00	0,00





<u>APELLIDOS Y NOMBRE / RAZÓN SOCIAL</u>		<u>NIF</u>	<u>EXPEDIENTE</u>	<u>SUP. COMPROMETIDA</u>				
				<u>(ha)</u>				
ROMERO POZUELO JUAN		30102457B	3038717	11.23				
<b>RESOLUCIÓN</b>								
<b>ADMITIDO</b>								
<b>IMPORTE POR ANUALIDAD</b>								
		<b>2015</b>	<b>2016</b>	<b>2017</b>	<b>2018</b>	<b>2019</b>		
<b>IMPORTE MÁXIMO SUBVENCIONABLE</b>		1.281,79 €	1.281,79 €	1.281,79 €	1.281,79 €	1.281,79 €		
<b>IMPORTE MEDIO DE TRANSFERENCIA (€/ha)</b>		114,14 €	114,14 €	114,14 €	114,14 €	114,14 €		
<b>RECINTOS COMPROMETIDOS</b>								
<u>REF.</u>	<u>REFERENCIA SIGPAC</u>	<u>CULTIVO</u>	<u>DESCRIPCIÓN CULTIVO</u>	<u>PEND. MEDIA</u>	<u>SUP. DEC. ADMIN.</u>	<u>SUP. CERT.</u>	<u>SUP. CAMPO</u>	<u>SUP. COMPROM.</u>
				<u>S/R</u>	<u>(%)</u>	<u>(ha)</u>	<u>(ha)</u>	<u>(ha)</u>
2639395	14-069-047-00057-004	101000	OLIVAR-SIN VARIEDAD	S	45,87	1,11	3,33	1,11
2639396	14-069-047-00061-004	101000	OLIVAR-SIN VARIEDAD	S	52,28	9,15	9,55	9,15
2639397	14-069-047-00069-001	101000	OLIVAR-SIN VARIEDAD	S	52,68	0,89	2,67	0,89
2639398	14-069-047-00062-002	101000	OLIVAR-SIN VARIEDAD	S	57,24	0,08	0,24	0,08

**RESUMEN CRITERIOS DE SELECCIÓN**

<b>10.1.12 Agricultura de montaña con orientación ecológica en olivar</b>		<b>PUNTOS: 10,00</b>	
		<b>PUNTOS</b>	
Solicitantes de la medida 11, específica para la conversión o mantenimiento en agricultura ecológica		3,00	S
Porcentaje de superficie determinada en zonas con limitaciones naturales u otras limitaciones específicas ubicadas en las zonas de montaña		4,00	100.0%
Porcentaje de superficie determinada situada en zonas RAMSAR		0,00	0.0%
Porcentaje de superficie determinada en zonas vulnerables a la contaminación por nitratos		0,00	0.0%
Mayor pendiente media		3,00	51.71%
Porcentaje de superficie determinada en Red Natura 2000		0,00	0.0%



**DETALLE CRITERIOS DE SELECCIÓN****10.1.12 Agricultura de montaña con orientación ecológica en olivar****PUNTOS:** 10,00**Solicitantes de la medida 11, específica para la conversión o mantenimiento en agricultura ecológica****PUNTOS:** 3,00 S**Porcentaje de superficie determinada en zonas con limitaciones naturales u otras limitaciones específicas ubicadas en las zonas de montaña****PUNTOS:** 4,00 100.0%

<u>REF.</u>	<u>REFERENCIA SIGPAC</u>	<u>CULTIVO DESCRIPCIÓN CULTIVO</u>	<u>S/R</u>	<u>SUP. COMPROM.</u> <u>(ha)</u>	<u>SUP. CUMPLE</u> <u>(ha)</u>
2639395	14-069-047-00057-004	101000 OLIVAR-SIN VARIEDAD	S	1,11	1,11
2639396	14-069-047-00061-004	101000 OLIVAR-SIN VARIEDAD	S	9,15	9,15
2639398	14-069-047-00062-002	101000 OLIVAR-SIN VARIEDAD	S	0,08	0,08
2639397	14-069-047-00069-001	101000 OLIVAR-SIN VARIEDAD	S	0,89	0,89

**Porcentaje de superficie determinada situada en zonas RAMSAR****PUNTOS:** 0,00 0.0%

<u>REF.</u>	<u>REFERENCIA SIGPAC</u>	<u>CULTIVO DESCRIPCIÓN CULTIVO</u>	<u>S/R</u>	<u>SUP. COMPROM.</u> <u>(ha)</u>	<u>SUP. CUMPLE</u> <u>(ha)</u>
2639395	14-069-047-00057-004	101000 OLIVAR-SIN VARIEDAD	S	1,11	0,00
2639396	14-069-047-00061-004	101000 OLIVAR-SIN VARIEDAD	S	9,15	0,00
2639398	14-069-047-00062-002	101000 OLIVAR-SIN VARIEDAD	S	0,08	0,00
2639397	14-069-047-00069-001	101000 OLIVAR-SIN VARIEDAD	S	0,89	0,00

**Porcentaje de superficie determinada en zonas vulnerables a la contaminación por nitratos****PUNTOS:** 0,00 0.0%

<u>REF.</u>	<u>REFERENCIA SIGPAC</u>	<u>CULTIVO DESCRIPCIÓN CULTIVO</u>	<u>S/R</u>	<u>SUP. COMPROM.</u> <u>(ha)</u>	<u>SUP. CUMPLE</u> <u>(ha)</u>
2639395	14-069-047-00057-004	101000 OLIVAR-SIN VARIEDAD	S	1,11	0,00
2639396	14-069-047-00061-004	101000 OLIVAR-SIN VARIEDAD	S	9,15	0,00
2639398	14-069-047-00062-002	101000 OLIVAR-SIN VARIEDAD	S	0,08	0,00
2639397	14-069-047-00069-001	101000 OLIVAR-SIN VARIEDAD	S	0,89	0,00

**Mayor pendiente media****PUNTOS:** 3,00 51.71%

<u>REF.</u>	<u>REFERENCIA SIGPAC</u>	<u>CULTIVO DESCRIPCIÓN CULTIVO</u>	<u>S/R</u>	<u>PENDIENTE MEDIA (%)</u>	<u>SUP. COMPROM.</u> <u>(ha)</u>
2639395	14-069-047-00057-004	101000 OLIVAR-SIN VARIEDAD	S	45,87	1,11
2639396	14-069-047-00061-004	101000 OLIVAR-SIN VARIEDAD	S	52,28	9,15
2639398	14-069-047-00062-002	101000 OLIVAR-SIN VARIEDAD	S	57,24	0,08
2639397	14-069-047-00069-001	101000 OLIVAR-SIN VARIEDAD	S	52,68	0,89

**Porcentaje de superficie determinada en Red Natura 2000****PUNTOS:** 0,00 0.0%

<u>REF.</u>	<u>REFERENCIA SIGPAC</u>	<u>CULTIVO DESCRIPCIÓN CULTIVO</u>	<u>S/R</u>	<u>SUP. COMPROM.</u> <u>(ha)</u>	<u>SUP. CUMPLE</u> <u>(ha)</u>
2639395	14-069-047-00057-004	101000 OLIVAR-SIN VARIEDAD	S	1,11	0,00
2639396	14-069-047-00061-004	101000 OLIVAR-SIN VARIEDAD	S	9,15	0,00
2639398	14-069-047-00062-002	101000 OLIVAR-SIN VARIEDAD	S	0,08	0,00
2639397	14-069-047-00069-001	101000 OLIVAR-SIN VARIEDAD	S	0,89	0,00



<u>APELLIDOS Y NOMBRE / RAZÓN SOCIAL</u>		<u>NIF</u>	<u>EXPEDIENTE</u>	<u>SUP. COMPROMETIDA</u>				
				<u>(ha)</u>				
ROMERO RAMOS MARIA		75689203K	3044732	3.09				
<u>RESOLUCIÓN</u>								
ADMITIDO								
<u>IMPORTE POR ANUALIDAD</u>								
		<u>2015</u>	<u>2016</u>	<u>2017</u>	<u>2018</u>	<u>2019</u>		
IMPORTE MÁXIMO SUBVENCIONABLE		352,69 €	352,69 €	352,69 €	352,69 €	352,69 €		
IMPORTE MEDIO DE TRANSFERENCIA (€/ha)		114,14 €	114,14 €	114,14 €	114,14 €	114,14 €		
<u>RECINTOS COMPROMETIDOS</u>								
<u>REF.</u>	<u>REFERENCIA SIGPAC</u>	<u>CULTIVO</u>	<u>DESCRIPCIÓN CULTIVO</u>	<u>PEND. MEDIA</u>	<u>SUP. DEC. ADMIN.</u>	<u>SUP. CERT.</u>	<u>SUP. CAMPO</u>	<u>SUP. COMPROM.</u>
				<u>S/R</u>	<u>(%)</u>	<u>(ha)</u>	<u>(ha)</u>	<u>(ha)</u>
2678470	14-003-030-00006-002	101000	OLIVAR-SIN VARIEDAD	S	23,43	3,09	3,09	3,09

### RESUMEN CRITERIOS DE SELECCIÓN

<b>10.1.12 Agricultura de montaña con orientación ecológica en olivar</b>		<b>PUNTOS: 8,00</b>	
		<u>PUNTOS</u>	
Solicitantes de la medida 11, específica para la conversión o mantenimiento en agricultura ecológica		3,00	S
Porcentaje de superficie determinada en zonas con limitaciones naturales u otras limitaciones específicas ubicadas en las zonas de montaña		4,00	100.0%
Porcentaje de superficie determinada situada en zonas RAMSAR		0,00	0.0%
Porcentaje de superficie determinada en zonas vulnerables a la contaminación por nitratos		0,00	0.0%
Mayor pendiente media		1,00	23.43%
Porcentaje de superficie determinada en Red Natura 2000		0,00	0.0%



**DETALLE CRITERIOS DE SELECCIÓN****10.1.12 Agricultura de montaña con orientación ecológica en olivar PUNTOS: 8,00****Solicitantes de la medida 11, específica para la conversión o mantenimiento en agricultura ecológica PUNTOS: 3,00 S****Porcentaje de superficie determinada en zonas con limitaciones naturales u otras limitaciones específicas ubicadas en las zonas de montaña PUNTOS: 4,00 100.0%**

<u>REF.</u>	<u>REFERENCIA SIGPAC</u>	<u>CULTIVO DESCRIPCIÓN CULTIVO</u>	<u>S/R</u>	<u>SUP. COMPROM. (ha)</u>	<u>SUP. CUMPLE (ha)</u>
2678470	14-003-030-00006-002	101000 OLIVAR-SIN VARIEDAD	S	3,09	3,09

**Porcentaje de superficie determinada situada en zonas RAMSAR PUNTOS: 0,00 0.0%**

<u>REF.</u>	<u>REFERENCIA SIGPAC</u>	<u>CULTIVO DESCRIPCIÓN CULTIVO</u>	<u>S/R</u>	<u>SUP. COMPROM. (ha)</u>	<u>SUP. CUMPLE (ha)</u>
2678470	14-003-030-00006-002	101000 OLIVAR-SIN VARIEDAD	S	3,09	0,00

**Porcentaje de superficie determinada en zonas vulnerables a la contaminación por nitratos PUNTOS: 0,00 0.0%**

<u>REF.</u>	<u>REFERENCIA SIGPAC</u>	<u>CULTIVO DESCRIPCIÓN CULTIVO</u>	<u>S/R</u>	<u>SUP. COMPROM. (ha)</u>	<u>SUP. CUMPLE (ha)</u>
2678470	14-003-030-00006-002	101000 OLIVAR-SIN VARIEDAD	S	3,09	0,00

**Mayor pendiente media PUNTOS: 1,00 23.43%**

<u>REF.</u>	<u>REFERENCIA SIGPAC</u>	<u>CULTIVO DESCRIPCIÓN CULTIVO</u>	<u>S/R</u>	<u>PENDIENTE MEDIA (%)</u>	<u>SUP. COMPROM. (ha)</u>
2678470	14-003-030-00006-002	101000 OLIVAR-SIN VARIEDAD	S	23,43	3,09

**Porcentaje de superficie determinada en Red Natura 2000 PUNTOS: 0,00 0.0%**

<u>REF.</u>	<u>REFERENCIA SIGPAC</u>	<u>CULTIVO DESCRIPCIÓN CULTIVO</u>	<u>S/R</u>	<u>SUP. COMPROM. (ha)</u>	<u>SUP. CUMPLE (ha)</u>
2678470	14-003-030-00006-002	101000 OLIVAR-SIN VARIEDAD	S	3,09	0,00



<u>APELLIDOS Y NOMBRE / RAZÓN SOCIAL</u>	<u>NIF</u>	<u>EXPEDIENTE</u>	<u>SUP. COMPROMETIDA (ha)</u>		
ROMERO SANJUAN MARIA GLORIA	26199048R	3037417	34.9		
<b>RESOLUCIÓN ADMITIDO</b>					
<b>IMPORTE POR ANUALIDAD</b>					
	<u>2015</u>	<u>2016</u>	<u>2017</u>	<u>2018</u>	<u>2019</u>
IMPORTE MÁXIMO SUBVENCIONABLE	3.983,49 €	3.983,49 €	3.983,49 €	3.983,49 €	3.983,49 €
IMPORTE MEDIO DE TRANSFERENCIA (€/ha)	114,14 €	114,14 €	114,14 €	114,14 €	114,14 €

**RECINTOS COMPROMETIDOS**

<u>REF.</u>	<u>REFERENCIA SIGPAC</u>	<u>CULTIVO</u>	<u>DESCRIPCIÓN CULTIVO</u>	<u>S/R</u>	<u>PEND. MEDIA (%)</u>	<u>SUP. DEC. ADMIN. (ha)</u>	<u>SUP. CERT. (ha)</u>	<u>SUP. CAMPO (ha)</u>	<u>SUP. COMPROM. (ha)</u>
2628981	14-054-046-00003-002	101000	OLIVAR-SIN VARIEDAD	S	20,92	0,01	0,01		0,01
2628982	14-054-046-00138-001	101000	OLIVAR-SIN VARIEDAD	S	53,63	1,74	1,74		1,74
2628983	14-054-046-00027-001	101000	OLIVAR-SIN VARIEDAD	S	41,29	5,40	5,40		5,40
2628985	14-054-046-00017-002	101000	OLIVAR-SIN VARIEDAD	S	30,74	0,78	0,78		0,78
2628988	14-054-046-00020-002	101000	OLIVAR-SIN VARIEDAD	S	21,57	0,87	0,87		0,87
2628989	14-054-046-00003-004	101000	OLIVAR-SIN VARIEDAD	S	35,48	4,48	4,48		4,48
2628990	14-054-046-00025-003	101000	OLIVAR-SIN VARIEDAD	S	21,92	1,66	1,66		1,66
2628991	14-054-046-00024-001	101000	OLIVAR-SIN VARIEDAD	S	53,25	7,18	7,18		7,18
2628992	14-054-046-00021-001	101000	OLIVAR-SIN VARIEDAD	S	33,51	11,09	11,11		11,09
2628993	14-054-046-00020-001	101000	OLIVAR-SIN VARIEDAD	S	44,46	1,69	1,69		1,69

**INCIDENCIAS****INCIDENCIA DESCRIPCIÓN**

80403 Explotación no inscrita en SIPEA (anexo I, Orden 26 mayo 2015)  
Ref:2628984 Recinto:14-054-046-00018-002 Cultivo:101000 OLIVAR-SIN VARIEDAD Secano

**RESUMEN CRITERIOS DE SELECCIÓN**

<b>10.1.12 Agricultura de montaña con orientación ecológica en olivar</b>	<b>PUNTOS: 10,00</b>	
	<b>PUNTOS</b>	
Solicitantes de la medida 11, específica para la conversión o mantenimiento en agricultura ecológica	3,00	S
Porcentaje de superficie determinada en zonas con limitaciones naturales u otras limitaciones específicas ubicadas en las zonas de montaña	4,00	100.0%
Porcentaje de superficie determinada situada en zonas RAMSAR	0,00	0.0%
Porcentaje de superficie determinada en zonas vulnerables a la contaminación por nitratos	0,00	0.0%
Mayor pendiente media	3,00	39.65%
Porcentaje de superficie determinada en Red Natura 2000	0,00	0.0%



**DETALLE CRITERIOS DE SELECCIÓN****10.1.12 Agricultura de montaña con orientación ecológica en olivar****PUNTOS:** 10,00**Solicitantes de la medida 11, específica para la conversión o mantenimiento en agricultura ecológica****PUNTOS:** 3,00 S**Porcentaje de superficie determinada en zonas con limitaciones naturales u otras limitaciones específicas ubicadas en las zonas de montaña****PUNTOS:** 4,00 100.0%

<u>REF.</u>	<u>REFERENCIA SIGPAC</u>	<u>CULTIVO DESCRIPCIÓN CULTIVO</u>	<u>S/R</u>	<u>SUP. COMPROM.</u> <u>(ha)</u>	<u>SUP. CUMPLE</u> <u>(ha)</u>
2628981	14-054-046-00003-002	101000 OLIVAR-SIN VARIEDAD	S	0,01	0,01
2628989	14-054-046-00003-004	101000 OLIVAR-SIN VARIEDAD	S	4,48	4,48
2628985	14-054-046-00017-002	101000 OLIVAR-SIN VARIEDAD	S	0,78	0,78
2628993	14-054-046-00020-001	101000 OLIVAR-SIN VARIEDAD	S	1,69	1,69
2628988	14-054-046-00020-002	101000 OLIVAR-SIN VARIEDAD	S	0,87	0,87
2628992	14-054-046-00021-001	101000 OLIVAR-SIN VARIEDAD	S	11,09	11,09
2628991	14-054-046-00024-001	101000 OLIVAR-SIN VARIEDAD	S	7,18	7,18
2628990	14-054-046-00025-003	101000 OLIVAR-SIN VARIEDAD	S	1,66	1,66
2628983	14-054-046-00027-001	101000 OLIVAR-SIN VARIEDAD	S	5,40	5,40
2628982	14-054-046-00138-001	101000 OLIVAR-SIN VARIEDAD	S	1,74	1,74

**Porcentaje de superficie determinada situada en zonas RAMSAR****PUNTOS:** 0,00 0.0%

<u>REF.</u>	<u>REFERENCIA SIGPAC</u>	<u>CULTIVO DESCRIPCIÓN CULTIVO</u>	<u>S/R</u>	<u>SUP. COMPROM.</u> <u>(ha)</u>	<u>SUP. CUMPLE</u> <u>(ha)</u>
2628981	14-054-046-00003-002	101000 OLIVAR-SIN VARIEDAD	S	0,01	0,00
2628989	14-054-046-00003-004	101000 OLIVAR-SIN VARIEDAD	S	4,48	0,00
2628985	14-054-046-00017-002	101000 OLIVAR-SIN VARIEDAD	S	0,78	0,00
2628993	14-054-046-00020-001	101000 OLIVAR-SIN VARIEDAD	S	1,69	0,00
2628988	14-054-046-00020-002	101000 OLIVAR-SIN VARIEDAD	S	0,87	0,00
2628992	14-054-046-00021-001	101000 OLIVAR-SIN VARIEDAD	S	11,09	0,00
2628991	14-054-046-00024-001	101000 OLIVAR-SIN VARIEDAD	S	7,18	0,00
2628990	14-054-046-00025-003	101000 OLIVAR-SIN VARIEDAD	S	1,66	0,00
2628983	14-054-046-00027-001	101000 OLIVAR-SIN VARIEDAD	S	5,40	0,00
2628982	14-054-046-00138-001	101000 OLIVAR-SIN VARIEDAD	S	1,74	0,00

**Porcentaje de superficie determinada en zonas vulnerables a la contaminación por nitratos****PUNTOS:** 0,00 0.0%

<u>REF.</u>	<u>REFERENCIA SIGPAC</u>	<u>CULTIVO DESCRIPCIÓN CULTIVO</u>	<u>S/R</u>	<u>SUP. COMPROM.</u> <u>(ha)</u>	<u>SUP. CUMPLE</u> <u>(ha)</u>
2628981	14-054-046-00003-002	101000 OLIVAR-SIN VARIEDAD	S	0,01	0,00
2628989	14-054-046-00003-004	101000 OLIVAR-SIN VARIEDAD	S	4,48	0,00
2628985	14-054-046-00017-002	101000 OLIVAR-SIN VARIEDAD	S	0,78	0,00
2628993	14-054-046-00020-001	101000 OLIVAR-SIN VARIEDAD	S	1,69	0,00
2628988	14-054-046-00020-002	101000 OLIVAR-SIN VARIEDAD	S	0,87	0,00
2628992	14-054-046-00021-001	101000 OLIVAR-SIN VARIEDAD	S	11,09	0,00
2628991	14-054-046-00024-001	101000 OLIVAR-SIN VARIEDAD	S	7,18	0,00
2628990	14-054-046-00025-003	101000 OLIVAR-SIN VARIEDAD	S	1,66	0,00
2628983	14-054-046-00027-001	101000 OLIVAR-SIN VARIEDAD	S	5,40	0,00
2628982	14-054-046-00138-001	101000 OLIVAR-SIN VARIEDAD	S	1,74	0,00

**Mayor pendiente media****PUNTOS:** 3,00 39.65%

<u>REF.</u>	<u>REFERENCIA SIGPAC</u>	<u>CULTIVO DESCRIPCIÓN CULTIVO</u>	<u>S/R</u>	<u>PENDIENTE MEDIA (%)</u>	<u>SUP. COMPROM.</u> <u>(ha)</u>
2628981	14-054-046-00003-002	101000 OLIVAR-SIN VARIEDAD	S	20,92	0,01
2628989	14-054-046-00003-004	101000 OLIVAR-SIN VARIEDAD	S	35,48	4,48
2628985	14-054-046-00017-002	101000 OLIVAR-SIN VARIEDAD	S	30,74	0,78

REF.	REFERENCIA SIGPAC	CULTIVO	DESCRIPCIÓN CULTIVO	S/R	PENDIENTE	SUP.
					MEDIA (%)	COMPROM.
					(ha)	(ha)
2628993	14-054-046-00020-001	101000	OLIVAR-SIN VARIEDAD	S	44,46	1,69
2628988	14-054-046-00020-002	101000	OLIVAR-SIN VARIEDAD	S	21,57	0,87
2628992	14-054-046-00021-001	101000	OLIVAR-SIN VARIEDAD	S	33,51	11,09
2628991	14-054-046-00024-001	101000	OLIVAR-SIN VARIEDAD	S	53,25	7,18
2628990	14-054-046-00025-003	101000	OLIVAR-SIN VARIEDAD	S	21,92	1,66
2628983	14-054-046-00027-001	101000	OLIVAR-SIN VARIEDAD	S	41,29	5,40
2628982	14-054-046-00138-001	101000	OLIVAR-SIN VARIEDAD	S	53,63	1,74

## Porcentaje de superficie determinada en Red Natura 2000

PUNTOS: 0,00 0.0%

REF.	REFERENCIA SIGPAC	CULTIVO	DESCRIPCIÓN CULTIVO	S/R	SUP.	SUP.
					COMPROM.	CUMPLE
					(ha)	(ha)
2628981	14-054-046-00003-002	101000	OLIVAR-SIN VARIEDAD	S	0,01	0,00
2628989	14-054-046-00003-004	101000	OLIVAR-SIN VARIEDAD	S	4,48	0,00
2628985	14-054-046-00017-002	101000	OLIVAR-SIN VARIEDAD	S	0,78	0,00
2628993	14-054-046-00020-001	101000	OLIVAR-SIN VARIEDAD	S	1,69	0,00
2628988	14-054-046-00020-002	101000	OLIVAR-SIN VARIEDAD	S	0,87	0,00
2628992	14-054-046-00021-001	101000	OLIVAR-SIN VARIEDAD	S	11,09	0,00
2628991	14-054-046-00024-001	101000	OLIVAR-SIN VARIEDAD	S	7,18	0,00
2628990	14-054-046-00025-003	101000	OLIVAR-SIN VARIEDAD	S	1,66	0,00
2628983	14-054-046-00027-001	101000	OLIVAR-SIN VARIEDAD	S	5,40	0,00
2628982	14-054-046-00138-001	101000	OLIVAR-SIN VARIEDAD	S	1,74	0,00



<u>APELLIDOS Y NOMBRE / RAZÓN SOCIAL</u>		<u>NIF</u>	<u>EXPEDIENTE</u>	<u>SUP. COMPROMETIDA</u>				
ROMERO TORRALBO SEBASTIANA		75700607V	3003267	<u>(ha)</u>				
<b>RESOLUCIÓN ADMITIDO</b>								
<b>IMPORTE POR ANUALIDAD</b>								
		<b>2015</b>	<b>2016</b>	<b>2017</b>	<b>2018</b>	<b>2019</b>		
IMPORTE MÁXIMO SUBVENCIONABLE		747,62 €	747,62 €	747,62 €	747,62 €	747,62 €		
IMPORTE MEDIO DE TRANSFERENCIA (€/ha)		114,14 €	114,14 €	114,14 €	114,14 €	114,14 €		
<b>RECINTOS COMPROMETIDOS</b>								
<u>REF.</u>	<u>REFERENCIA SIGPAC</u>	<u>CULTIVO</u>	<u>DESCRIPCIÓN CULTIVO</u>	<u>PEND. MEDIA</u>	<u>SUP. DEC. ADMIN.</u>	<u>SUP. CERT.</u>	<u>SUP. CAMPO</u>	<u>SUP. COMPROM.</u>
				<u>S/R</u>	<u>(%)</u>	<u>(ha)</u>	<u>(ha)</u>	<u>(ha)</u>
2319331	14-054-044-00127-004	101000	OLIVAR-SIN VARIEDAD	S	36,05	0,10	0,20	0,09
2319332	14-054-044-00205-003	101000	OLIVAR-SIN VARIEDAD	S	41,20	6,39	6,39	6,39
2319333	14-054-044-00109-001	101000	OLIVAR-SIN VARIEDAD	S	45,46	0,07	0,14	0,07

**INCIDENCIAS****INCIDENCIA DESCRIPCIÓN**

- 218 La superficie total declarada sobre un mismo recinto en el conjunto de los expedientes, no puede superar la superficie total que el SIGPAC establece para ese recinto.  
Ref:2319331 Recinto:14-054-044-00127-004 Cultivo:101000 OLIVAR-SIN VARIEDAD Secano Suma de superficies declaradas para este recinto por todos los solicitantes (Áreas):885 Superficie SIGPAC medida para este recinto (Áreas):884 Exceso de superficie declarada (Hectáreas):0,01

**RESUMEN CRITERIOS DE SELECCIÓN**

<b>10.1.12 Agricultura de montaña con orientación ecológica en olivar</b>		<b>PUNTOS: 10,00</b>	
		<b>PUNTOS</b>	
Solicitantes de la medida 11, específica para la conversión o mantenimiento en agricultura ecológica		3,00	S
Porcentaje de superficie determinada en zonas con limitaciones naturales u otras limitaciones específicas ubicadas en las zonas de montaña		4,00	100.0%
Porcentaje de superficie determinada situada en zonas RAMSAR		0,00	0.0%
Porcentaje de superficie determinada en zonas vulnerables a la contaminación por nitratos		0,00	0.0%
Mayor pendiente media		3,00	41.17%
Porcentaje de superficie determinada en Red Natura 2000		0,00	0.0%





**DETALLE CRITERIOS DE SELECCIÓN****10.1.12 Agricultura de montaña con orientación ecológica en olivar****PUNTOS:** 10,00**Solicitantes de la medida 11, específica para la conversión o mantenimiento en agricultura ecológica****PUNTOS:** 3,00 S**Porcentaje de superficie determinada en zonas con limitaciones naturales u otras limitaciones específicas ubicadas en las zonas de montaña****PUNTOS:** 4,00 100.0%

<u>REF.</u>	<u>REFERENCIA SIGPAC</u>	<u>CULTIVO DESCRIPCIÓN CULTIVO</u>	<u>S/R</u>	<u>SUP. COMPROM.</u> <u>(ha)</u>	<u>SUP. CUMPLE</u> <u>(ha)</u>
2319333	14-054-044-00109-001	101000 OLIVAR-SIN VARIEDAD	S	0,07	0,07
2319331	14-054-044-00127-004	101000 OLIVAR-SIN VARIEDAD	S	0,09	0,09
2319332	14-054-044-00205-003	101000 OLIVAR-SIN VARIEDAD	S	6,39	6,39

**Porcentaje de superficie determinada situada en zonas RAMSAR****PUNTOS:** 0,00 0.0%

<u>REF.</u>	<u>REFERENCIA SIGPAC</u>	<u>CULTIVO DESCRIPCIÓN CULTIVO</u>	<u>S/R</u>	<u>SUP. COMPROM.</u> <u>(ha)</u>	<u>SUP. CUMPLE</u> <u>(ha)</u>
2319333	14-054-044-00109-001	101000 OLIVAR-SIN VARIEDAD	S	0,07	0,00
2319331	14-054-044-00127-004	101000 OLIVAR-SIN VARIEDAD	S	0,09	0,00
2319332	14-054-044-00205-003	101000 OLIVAR-SIN VARIEDAD	S	6,39	0,00

**Porcentaje de superficie determinada en zonas vulnerables a la contaminación por nitratos****PUNTOS:** 0,00 0.0%

<u>REF.</u>	<u>REFERENCIA SIGPAC</u>	<u>CULTIVO DESCRIPCIÓN CULTIVO</u>	<u>S/R</u>	<u>SUP. COMPROM.</u> <u>(ha)</u>	<u>SUP. CUMPLE</u> <u>(ha)</u>
2319333	14-054-044-00109-001	101000 OLIVAR-SIN VARIEDAD	S	0,07	0,00
2319331	14-054-044-00127-004	101000 OLIVAR-SIN VARIEDAD	S	0,09	0,00
2319332	14-054-044-00205-003	101000 OLIVAR-SIN VARIEDAD	S	6,39	0,00

**Mayor pendiente media****PUNTOS:** 3,00 41.17%

<u>REF.</u>	<u>REFERENCIA SIGPAC</u>	<u>CULTIVO DESCRIPCIÓN CULTIVO</u>	<u>S/R</u>	<u>PENDIENTE MEDIA (%)</u>	<u>SUP. COMPROM.</u> <u>(ha)</u>
2319333	14-054-044-00109-001	101000 OLIVAR-SIN VARIEDAD	S	45,46	0,07
2319331	14-054-044-00127-004	101000 OLIVAR-SIN VARIEDAD	S	36,05	0,09
2319332	14-054-044-00205-003	101000 OLIVAR-SIN VARIEDAD	S	41,20	6,39

**Porcentaje de superficie determinada en Red Natura 2000****PUNTOS:** 0,00 0.0%

<u>REF.</u>	<u>REFERENCIA SIGPAC</u>	<u>CULTIVO DESCRIPCIÓN CULTIVO</u>	<u>S/R</u>	<u>SUP. COMPROM.</u> <u>(ha)</u>	<u>SUP. CUMPLE</u> <u>(ha)</u>
2319333	14-054-044-00109-001	101000 OLIVAR-SIN VARIEDAD	S	0,07	0,00
2319331	14-054-044-00127-004	101000 OLIVAR-SIN VARIEDAD	S	0,09	0,00
2319332	14-054-044-00205-003	101000 OLIVAR-SIN VARIEDAD	S	6,39	0,00



<u>APELLIDOS Y NOMBRE / RAZÓN SOCIAL</u>		<u>NIF</u>	<u>EXPEDIENTE</u>	<u>SUP. COMPROMETIDA</u>				
				<u>(ha)</u>				
ROPERO AGUILERA LUIS		30435756V	3044494	11.43				
<b>RESOLUCIÓN ADMITIDO</b>								
<b>IMPORTE POR ANUALIDAD</b>								
		<b>2015</b>	<b>2016</b>	<b>2017</b>	<b>2018</b>	<b>2019</b>		
<b>IMPORTE MÁXIMO SUBVENCIONABLE</b>		1.304,62 €	1.304,62 €	1.304,62 €	1.304,62 €	1.304,62 €		
<b>IMPORTE MEDIO DE TRANSFERENCIA (€/ha)</b>		114,14 €	114,14 €	114,14 €	114,14 €	114,14 €		
<b>RECINTOS COMPROMETIDOS</b>								
<u>REF.</u>	<u>REFERENCIA SIGPAC</u>	<u>CULTIVO</u>	<u>DESCRIPCIÓN CULTIVO</u>	<u>PEND. MEDIA</u>	<u>SUP. DEC. ADMIN.</u>	<u>SUP. CERT.</u>	<u>SUP. CAMPO</u>	<u>SUP. COMPROM.</u>
				<u>S/R</u>	<u>(%)</u>	<u>(ha)</u>	<u>(ha)</u>	<u>(ha)</u>
2677771	14-013-028-00222-013	101000	OLIVAR-SIN VARIEDAD	S	26,86	3,02	3,02	3,02
2677772	14-013-028-00221-001	101000	OLIVAR-SIN VARIEDAD	S	28,11	2,08	2,08	2,08
2677773	14-013-028-09007-003	101000	OLIVAR-SIN VARIEDAD	S	26,73	0,01	0,01	0,01
2677774	14-013-028-00221-005	101000	OLIVAR-SIN VARIEDAD	S	20,63	0,48	0,48	0,48
2677776	14-013-028-00223-001	101000	OLIVAR-SIN VARIEDAD	S	24,48	1,63	1,63	1,63
2677785	14-013-031-00052-033	101000	OLIVAR-SIN VARIEDAD	S	32,18	0,10	0,10	0,10
2677786	14-013-028-00168-001	101000	OLIVAR-SIN VARIEDAD	S	32,04	2,04	2,04	2,04
2677787	14-013-029-00012-001	101000	OLIVAR-SIN VARIEDAD	S	38,69	0,80	0,80	0,80
2677788	14-013-028-00166-001	101000	OLIVAR-SIN VARIEDAD	S	35,99	0,01	0,09	0,01
2677800	14-013-028-09008-006	101000	OLIVAR-SIN VARIEDAD	S	20,59	0,01	0,09	0,01
2677801	14-013-028-00120-002	101000	OLIVAR-SIN VARIEDAD	S	20,26	1,25	1,27	1,25

**RESUMEN CRITERIOS DE SELECCIÓN****10.1.12 Agricultura de montaña con orientación ecológica en olivar****PUNTOS: 14,00**

	<u>PUNTOS</u>	
<b>Solicitantes de la medida 11, específica para la conversión o mantenimiento en agricultura ecológica</b>	3,00	S
<b>Porcentaje de superficie determinada en zonas con limitaciones naturales u otras limitaciones específicas ubicadas en las zonas de montaña</b>	4,00	100.0%
<b>Porcentaje de superficie determinada situada en zonas RAMSAR</b>	0,00	0.0%
<b>Porcentaje de superficie determinada en zonas vulnerables a la contaminación por nitratos</b>	0,00	0.0%
<b>Mayor pendiente media</b>	3,00	27.57%
<b>Porcentaje de superficie determinada en Red Natura 2000</b>	4,00	100.0%



**DETALLE CRITERIOS DE SELECCIÓN****10.1.12 Agricultura de montaña con orientación ecológica en olivar****PUNTOS:** 14,00**Solicitantes de la medida 11, específica para la conversión o mantenimiento en agricultura ecológica****PUNTOS:** 3,00 S**Porcentaje de superficie determinada en zonas con limitaciones naturales u otras limitaciones específicas ubicadas en las zonas de montaña****PUNTOS:** 4,00 100.0%

<u>REF.</u>	<u>REFERENCIA SIGPAC</u>	<u>CULTIVO DESCRIPCIÓN CULTIVO</u>	<u>S/R</u>	<u>SUP. COMPROM. (ha)</u>	<u>SUP. CUMPLE (ha)</u>
2677801	14-013-028-00120-002	101000 OLIVAR-SIN VARIEDAD	S	1,25	1,25
2677788	14-013-028-00166-001	101000 OLIVAR-SIN VARIEDAD	S	0,01	0,01
2677786	14-013-028-00168-001	101000 OLIVAR-SIN VARIEDAD	S	2,04	2,04
2677772	14-013-028-00221-001	101000 OLIVAR-SIN VARIEDAD	S	2,08	2,08
2677774	14-013-028-00221-005	101000 OLIVAR-SIN VARIEDAD	S	0,48	0,48
2677771	14-013-028-00222-013	101000 OLIVAR-SIN VARIEDAD	S	3,02	3,02
2677776	14-013-028-00223-001	101000 OLIVAR-SIN VARIEDAD	S	1,63	1,63
2677773	14-013-028-09007-003	101000 OLIVAR-SIN VARIEDAD	S	0,01	0,01
2677800	14-013-028-09008-006	101000 OLIVAR-SIN VARIEDAD	S	0,01	0,01
2677787	14-013-029-00012-001	101000 OLIVAR-SIN VARIEDAD	S	0,80	0,80
2677785	14-013-031-00052-033	101000 OLIVAR-SIN VARIEDAD	S	0,10	0,10

**Porcentaje de superficie determinada situada en zonas RAMSAR****PUNTOS:** 0,00 0.0%

<u>REF.</u>	<u>REFERENCIA SIGPAC</u>	<u>CULTIVO DESCRIPCIÓN CULTIVO</u>	<u>S/R</u>	<u>SUP. COMPROM. (ha)</u>	<u>SUP. CUMPLE (ha)</u>
2677801	14-013-028-00120-002	101000 OLIVAR-SIN VARIEDAD	S	1,25	0,00
2677788	14-013-028-00166-001	101000 OLIVAR-SIN VARIEDAD	S	0,01	0,00
2677786	14-013-028-00168-001	101000 OLIVAR-SIN VARIEDAD	S	2,04	0,00
2677772	14-013-028-00221-001	101000 OLIVAR-SIN VARIEDAD	S	2,08	0,00
2677774	14-013-028-00221-005	101000 OLIVAR-SIN VARIEDAD	S	0,48	0,00
2677771	14-013-028-00222-013	101000 OLIVAR-SIN VARIEDAD	S	3,02	0,00
2677776	14-013-028-00223-001	101000 OLIVAR-SIN VARIEDAD	S	1,63	0,00
2677773	14-013-028-09007-003	101000 OLIVAR-SIN VARIEDAD	S	0,01	0,00
2677800	14-013-028-09008-006	101000 OLIVAR-SIN VARIEDAD	S	0,01	0,00
2677787	14-013-029-00012-001	101000 OLIVAR-SIN VARIEDAD	S	0,80	0,00
2677785	14-013-031-00052-033	101000 OLIVAR-SIN VARIEDAD	S	0,10	0,00

**Porcentaje de superficie determinada en zonas vulnerables a la contaminación por nitratos****PUNTOS:** 0,00 0.0%

<u>REF.</u>	<u>REFERENCIA SIGPAC</u>	<u>CULTIVO DESCRIPCIÓN CULTIVO</u>	<u>S/R</u>	<u>SUP. COMPROM. (ha)</u>	<u>SUP. CUMPLE (ha)</u>
2677801	14-013-028-00120-002	101000 OLIVAR-SIN VARIEDAD	S	1,25	0,00
2677788	14-013-028-00166-001	101000 OLIVAR-SIN VARIEDAD	S	0,01	0,00
2677786	14-013-028-00168-001	101000 OLIVAR-SIN VARIEDAD	S	2,04	0,00
2677772	14-013-028-00221-001	101000 OLIVAR-SIN VARIEDAD	S	2,08	0,00
2677774	14-013-028-00221-005	101000 OLIVAR-SIN VARIEDAD	S	0,48	0,00
2677771	14-013-028-00222-013	101000 OLIVAR-SIN VARIEDAD	S	3,02	0,00
2677776	14-013-028-00223-001	101000 OLIVAR-SIN VARIEDAD	S	1,63	0,00
2677773	14-013-028-09007-003	101000 OLIVAR-SIN VARIEDAD	S	0,01	0,00
2677800	14-013-028-09008-006	101000 OLIVAR-SIN VARIEDAD	S	0,01	0,00
2677787	14-013-029-00012-001	101000 OLIVAR-SIN VARIEDAD	S	0,80	0,00
2677785	14-013-031-00052-033	101000 OLIVAR-SIN VARIEDAD	S	0,10	0,00

**Mayor pendiente media****PUNTOS:** 3,00 27.57%

<u>REF.</u>	<u>REFERENCIA SIGPAC</u>	<u>CULTIVO DESCRIPCIÓN CULTIVO</u>	<u>S/R</u>	<u>PENDIENTE MEDIA (%)</u>	<u>SUP. COMPROM. (ha)</u>
-------------	--------------------------	------------------------------------	------------	----------------------------	---------------------------

REF.	REFERENCIA SIGPAC	CULTIVO	DESCRIPCIÓN CULTIVO	S/R	PENDIENTE	SUP.
					MEDIA (%)	COMPROM.
						(ha)
2677801	14-013-028-00120-002	101000	OLIVAR-SIN VARIEDAD	S	20,26	1,25
2677788	14-013-028-00166-001	101000	OLIVAR-SIN VARIEDAD	S	35,99	0,01
2677786	14-013-028-00168-001	101000	OLIVAR-SIN VARIEDAD	S	32,04	2,04
2677772	14-013-028-00221-001	101000	OLIVAR-SIN VARIEDAD	S	28,11	2,08
2677774	14-013-028-00221-005	101000	OLIVAR-SIN VARIEDAD	S	20,63	0,48
2677771	14-013-028-00222-013	101000	OLIVAR-SIN VARIEDAD	S	26,86	3,02
2677776	14-013-028-00223-001	101000	OLIVAR-SIN VARIEDAD	S	24,48	1,63
2677773	14-013-028-09007-003	101000	OLIVAR-SIN VARIEDAD	S	26,73	0,01
2677800	14-013-028-09008-006	101000	OLIVAR-SIN VARIEDAD	S	20,59	0,01
2677787	14-013-029-00012-001	101000	OLIVAR-SIN VARIEDAD	S	38,69	0,80
2677785	14-013-031-00052-033	101000	OLIVAR-SIN VARIEDAD	S	32,18	0,10

## Porcentaje de superficie determinada en Red Natura 2000

PUNTOS: 4,00 100.0%

REF.	REFERENCIA SIGPAC	CULTIVO	DESCRIPCIÓN CULTIVO	S/R	SUP.	SUP.
					COMPROM.	CUMPLE
					(ha)	(ha)
2677801	14-013-028-00120-002	101000	OLIVAR-SIN VARIEDAD	S	1,25	1,25
2677788	14-013-028-00166-001	101000	OLIVAR-SIN VARIEDAD	S	0,01	0,01
2677786	14-013-028-00168-001	101000	OLIVAR-SIN VARIEDAD	S	2,04	2,04
2677772	14-013-028-00221-001	101000	OLIVAR-SIN VARIEDAD	S	2,08	2,08
2677774	14-013-028-00221-005	101000	OLIVAR-SIN VARIEDAD	S	0,48	0,48
2677771	14-013-028-00222-013	101000	OLIVAR-SIN VARIEDAD	S	3,02	3,02
2677776	14-013-028-00223-001	101000	OLIVAR-SIN VARIEDAD	S	1,63	1,63
2677773	14-013-028-09007-003	101000	OLIVAR-SIN VARIEDAD	S	0,01	0,01
2677800	14-013-028-09008-006	101000	OLIVAR-SIN VARIEDAD	S	0,01	0,01
2677787	14-013-029-00012-001	101000	OLIVAR-SIN VARIEDAD	S	0,80	0,80
2677785	14-013-031-00052-033	101000	OLIVAR-SIN VARIEDAD	S	0,10	0,10



<u>APELLIDOS Y NOMBRE / RAZÓN SOCIAL</u>	<u>NIF</u>	<u>EXPEDIENTE</u>	<u>SUP. COMPROMETIDA (ha)</u>
ROPERO PEREZ MARIA TERESA	52262823S	3039246	9.16

**RESOLUCIÓN  
ADMITIDO**

**IMPORTE POR ANUALIDAD**

	<u>2015</u>	<u>2016</u>	<u>2017</u>	<u>2018</u>	<u>2019</u>
IMPORTE MÁXIMO SUBVENCIONABLE	1.045,52 €	1.045,52 €	1.045,52 €	1.045,52 €	1.045,52 €
IMPORTE MEDIO DE TRANSFERENCIA (€/ha)	114,14 €	114,14 €	114,14 €	114,14 €	114,14 €

**RECINTOS COMPROMETIDOS**

<u>REF.</u>	<u>REFERENCIA SIGPAC</u>	<u>CULTIVO</u>	<u>DESCRIPCIÓN CULTIVO</u>	<u>S/R</u>	<u>PEND. MEDIA (%)</u>	<u>SUP. DEC. ADMIN. (ha)</u>	<u>SUP. CERT. (ha)</u>	<u>SUP. CAMPO (ha)</u>	<u>SUP. COMPROM. (ha)</u>
2641549	14-054-046-00030-001	101000	OLIVAR-SIN VARIEDAD	S	59,72	0,26	0,26		0,26
2641550	14-054-046-00084-003	101000	OLIVAR-SIN VARIEDAD	S	45,37	1,41	1,41		1,41
2641551	14-054-046-09020-007	101000	OLIVAR-SIN VARIEDAD	S	50,68	0,05	0,05		0,05
2641552	14-054-046-00084-002	101000	OLIVAR-SIN VARIEDAD	S	40,05	1,00	1,00		1,00
2641553	14-054-046-00084-007	101000	OLIVAR-SIN VARIEDAD	S	42,21	0,78	0,78		0,78
2641554	14-054-046-00082-001	101000	OLIVAR-SIN VARIEDAD	S	36,36	2,75	2,75		2,75
2641555	14-054-046-00083-002	101000	OLIVAR-SIN VARIEDAD	S	41,97	2,91	2,91		2,91

**RESUMEN CRITERIOS DE SELECCIÓN**

**10.1.12 Agricultura de montaña con orientación ecológica en olivar**

**PUNTOS: 10,00**

	<u>PUNTOS</u>	
Solicitantes de la medida 11, específica para la conversión o mantenimiento en agricultura ecológica	3,00	S
Porcentaje de superficie determinada en zonas con limitaciones naturales u otras limitaciones específicas ubicadas en las zonas de montaña	4,00	100.0%
Porcentaje de superficie determinada situada en zonas RAMSAR	0,00	0.0%
Porcentaje de superficie determinada en zonas vulnerables a la contaminación por nitratos	0,00	0.0%
Mayor pendiente media	3,00	41.17%
Porcentaje de superficie determinada en Red Natura 2000	0,00	0.0%



**DETALLE CRITERIOS DE SELECCIÓN****10.1.12 Agricultura de montaña con orientación ecológica en olivar****PUNTOS:** 10,00**Solicitantes de la medida 11, específica para la conversión o mantenimiento en agricultura ecológica****PUNTOS:** 3,00 S**Porcentaje de superficie determinada en zonas con limitaciones naturales u otras limitaciones específicas ubicadas en las zonas de montaña****PUNTOS:** 4,00 100.0%

<u>REF.</u>	<u>REFERENCIA SIGPAC</u>	<u>CULTIVO DESCRIPCIÓN CULTIVO</u>	<u>S/R</u>	<u>SUP. COMPROM.</u> <u>(ha)</u>	<u>SUP. CUMPLE</u> <u>(ha)</u>
2641549	14-054-046-00030-001	101000 OLIVAR-SIN VARIEDAD	S	0,26	0,26
2641554	14-054-046-00082-001	101000 OLIVAR-SIN VARIEDAD	S	2,75	2,75
2641555	14-054-046-00083-002	101000 OLIVAR-SIN VARIEDAD	S	2,91	2,91
2641552	14-054-046-00084-002	101000 OLIVAR-SIN VARIEDAD	S	1,00	1,00
2641550	14-054-046-00084-003	101000 OLIVAR-SIN VARIEDAD	S	1,41	1,41
2641553	14-054-046-00084-007	101000 OLIVAR-SIN VARIEDAD	S	0,78	0,78
2641551	14-054-046-09020-007	101000 OLIVAR-SIN VARIEDAD	S	0,05	0,05

**Porcentaje de superficie determinada situada en zonas RAMSAR****PUNTOS:** 0,00 0.0%

<u>REF.</u>	<u>REFERENCIA SIGPAC</u>	<u>CULTIVO DESCRIPCIÓN CULTIVO</u>	<u>S/R</u>	<u>SUP. COMPROM.</u> <u>(ha)</u>	<u>SUP. CUMPLE</u> <u>(ha)</u>
2641549	14-054-046-00030-001	101000 OLIVAR-SIN VARIEDAD	S	0,26	0,00
2641554	14-054-046-00082-001	101000 OLIVAR-SIN VARIEDAD	S	2,75	0,00
2641555	14-054-046-00083-002	101000 OLIVAR-SIN VARIEDAD	S	2,91	0,00
2641552	14-054-046-00084-002	101000 OLIVAR-SIN VARIEDAD	S	1,00	0,00
2641550	14-054-046-00084-003	101000 OLIVAR-SIN VARIEDAD	S	1,41	0,00
2641553	14-054-046-00084-007	101000 OLIVAR-SIN VARIEDAD	S	0,78	0,00
2641551	14-054-046-09020-007	101000 OLIVAR-SIN VARIEDAD	S	0,05	0,00

**Porcentaje de superficie determinada en zonas vulnerables a la contaminación por nitratos****PUNTOS:** 0,00 0.0%

<u>REF.</u>	<u>REFERENCIA SIGPAC</u>	<u>CULTIVO DESCRIPCIÓN CULTIVO</u>	<u>S/R</u>	<u>SUP. COMPROM.</u> <u>(ha)</u>	<u>SUP. CUMPLE</u> <u>(ha)</u>
2641549	14-054-046-00030-001	101000 OLIVAR-SIN VARIEDAD	S	0,26	0,00
2641554	14-054-046-00082-001	101000 OLIVAR-SIN VARIEDAD	S	2,75	0,00
2641555	14-054-046-00083-002	101000 OLIVAR-SIN VARIEDAD	S	2,91	0,00
2641552	14-054-046-00084-002	101000 OLIVAR-SIN VARIEDAD	S	1,00	0,00
2641550	14-054-046-00084-003	101000 OLIVAR-SIN VARIEDAD	S	1,41	0,00
2641553	14-054-046-00084-007	101000 OLIVAR-SIN VARIEDAD	S	0,78	0,00
2641551	14-054-046-09020-007	101000 OLIVAR-SIN VARIEDAD	S	0,05	0,00

**Mayor pendiente media****PUNTOS:** 3,00 41.17%

<u>REF.</u>	<u>REFERENCIA SIGPAC</u>	<u>CULTIVO DESCRIPCIÓN CULTIVO</u>	<u>S/R</u>	<u>PENDIENTE MEDIA (%)</u>	<u>SUP. COMPROM.</u> <u>(ha)</u>
2641549	14-054-046-00030-001	101000 OLIVAR-SIN VARIEDAD	S	59,72	0,26
2641554	14-054-046-00082-001	101000 OLIVAR-SIN VARIEDAD	S	36,36	2,75
2641555	14-054-046-00083-002	101000 OLIVAR-SIN VARIEDAD	S	41,97	2,91
2641552	14-054-046-00084-002	101000 OLIVAR-SIN VARIEDAD	S	40,05	1,00
2641550	14-054-046-00084-003	101000 OLIVAR-SIN VARIEDAD	S	45,37	1,41
2641553	14-054-046-00084-007	101000 OLIVAR-SIN VARIEDAD	S	42,21	0,78
2641551	14-054-046-09020-007	101000 OLIVAR-SIN VARIEDAD	S	50,68	0,05

**Porcentaje de superficie determinada en Red Natura 2000****PUNTOS:** 0,00 0.0%

<b>REF.</b>	<b>REFERENCIA SIGPAC</b>	<b>CULTIVO</b>	<b>DESCRIPCIÓN CULTIVO</b>	<b>S/R</b>	<b>SUP. COMPROM.</b> <b>(ha)</b>	<b>SUP. CUMPLE</b> <b>(ha)</b>
2641549	14-054-046-00030-001	101000	OLIVAR-SIN VARIEDAD	S	0,26	0,00
2641554	14-054-046-00082-001	101000	OLIVAR-SIN VARIEDAD	S	2,75	0,00
2641555	14-054-046-00083-002	101000	OLIVAR-SIN VARIEDAD	S	2,91	0,00
2641552	14-054-046-00084-002	101000	OLIVAR-SIN VARIEDAD	S	1,00	0,00
2641550	14-054-046-00084-003	101000	OLIVAR-SIN VARIEDAD	S	1,41	0,00
2641553	14-054-046-00084-007	101000	OLIVAR-SIN VARIEDAD	S	0,78	0,00
2641551	14-054-046-09020-007	101000	OLIVAR-SIN VARIEDAD	S	0,05	0,00



<u>APELLIDOS Y NOMBRE / RAZÓN SOCIAL</u>		<u>NIF</u>	<u>EXPEDIENTE</u>	<u>SUP. COMPROMETIDA</u>				
				<u>(ha)</u>				
ROSA BARBARROJA CARMEN		30031715V	3040831	37.05				
<b>RESOLUCIÓN ADMITIDO</b>								
<b>IMPORTE POR ANUALIDAD</b>								
		<b>2015</b>	<b>2016</b>	<b>2017</b>	<b>2018</b>	<b>2019</b>		
<b>IMPORTE MÁXIMO SUBVENCIONABLE</b>		4.228,89 €	4.228,89 €	4.228,89 €	4.228,89 €	4.228,89 €		
<b>IMPORTE MEDIO DE TRANSFERENCIA (€/ha)</b>		114,14 €	114,14 €	114,14 €	114,14 €	114,14 €		
<b>RECINTOS COMPROMETIDOS</b>								
<u>REF.</u>	<u>REFERENCIA SIGPAC</u>	<u>CULTIVO</u>	<u>DESCRIPCIÓN CULTIVO</u>	<u>PEND. MEDIA</u>	<u>SUP. DEC. ADMIN.</u>	<u>SUP. CERT.</u>	<u>SUP. CAMPO</u>	<u>SUP. COMPROM.</u>
				<u>S/R</u>	<u>(%)</u>	<u>(ha)</u>	<u>(ha)</u>	<u>(ha)</u>
2648458	14-047-006-00101-002	101000	OLIVAR-SIN VARIEDAD	S	38,57	32,22	32,22	32,22
2648459	14-047-006-00101-009	101000	OLIVAR-SIN VARIEDAD	S	25,34	0,12	0,12	0,12
2648460	14-047-006-00101-010	101000	OLIVAR-SIN VARIEDAD	S	22,77	0,19	0,19	0,19
2648463	14-047-006-00077-001	101000	OLIVAR-SIN VARIEDAD	S	26,92	4,52	4,52	4,52

**RESUMEN CRITERIOS DE SELECCIÓN**

<b>10.1.12 Agricultura de montaña con orientación ecológica en olivar</b>		<b>PUNTOS: 13,87</b>	
		<b>PUNTOS</b>	
Solicitantes de la medida 11, específica para la conversión o mantenimiento en agricultura ecológica		3,00	S
Porcentaje de superficie determinada en zonas con limitaciones naturales u otras limitaciones específicas ubicadas en las zonas de montaña		4,00	100.0%
Porcentaje de superficie determinada situada en zonas RAMSAR		0,00	0.0%
Porcentaje de superficie determinada en zonas vulnerables a la contaminación por nitratos		0,00	0.0%
Mayor pendiente media		3,00	37.03%
Porcentaje de superficie determinada en Red Natura 2000		3,87	86.96%





**DETALLE CRITERIOS DE SELECCIÓN****10.1.12 Agricultura de montaña con orientación ecológica en olivar****PUNTOS:** 13,87**Solicitantes de la medida 11, específica para la conversión o mantenimiento en agricultura ecológica****PUNTOS:** 3,00 S**Porcentaje de superficie determinada en zonas con limitaciones naturales u otras limitaciones específicas ubicadas en las zonas de montaña****PUNTOS:** 4,00 100.0%

<u>REF.</u>	<u>REFERENCIA SIGPAC</u>	<u>CULTIVO</u>	<u>DESCRIPCIÓN CULTIVO</u>	<u>S/R</u>	<u>SUP. COMPROM.</u> <u>(ha)</u>	<u>SUP. CUMPLE</u> <u>(ha)</u>
2648463	14-047-006-00077-001	101000	OLIVAR-SIN VARIEDAD	S	4,52	4,52
2648458	14-047-006-00101-002	101000	OLIVAR-SIN VARIEDAD	S	32,22	32,22
2648459	14-047-006-00101-009	101000	OLIVAR-SIN VARIEDAD	S	0,12	0,12
2648460	14-047-006-00101-010	101000	OLIVAR-SIN VARIEDAD	S	0,19	0,19

**Porcentaje de superficie determinada situada en zonas RAMSAR****PUNTOS:** 0,00 0.0%

<u>REF.</u>	<u>REFERENCIA SIGPAC</u>	<u>CULTIVO</u>	<u>DESCRIPCIÓN CULTIVO</u>	<u>S/R</u>	<u>SUP. COMPROM.</u> <u>(ha)</u>	<u>SUP. CUMPLE</u> <u>(ha)</u>
2648463	14-047-006-00077-001	101000	OLIVAR-SIN VARIEDAD	S	4,52	0,00
2648458	14-047-006-00101-002	101000	OLIVAR-SIN VARIEDAD	S	32,22	0,00
2648459	14-047-006-00101-009	101000	OLIVAR-SIN VARIEDAD	S	0,12	0,00
2648460	14-047-006-00101-010	101000	OLIVAR-SIN VARIEDAD	S	0,19	0,00

**Porcentaje de superficie determinada en zonas vulnerables a la contaminación por nitratos****PUNTOS:** 0,00 0.0%


<u>REF.</u>	<u>REFERENCIA SIGPAC</u>	<u>CULTIVO</u>	<u>DESCRIPCIÓN CULTIVO</u>	<u>S/R</u>	<u>SUP. COMPROM.</u> <u>(ha)</u>	<u>SUP. CUMPLE</u> <u>(ha)</u>
2648463	14-047-006-00077-001	101000	OLIVAR-SIN VARIEDAD	S	4,52	0,00
2648458	14-047-006-00101-002	101000	OLIVAR-SIN VARIEDAD	S	32,22	0,00
2648459	14-047-006-00101-009	101000	OLIVAR-SIN VARIEDAD	S	0,12	0,00
2648460	14-047-006-00101-010	101000	OLIVAR-SIN VARIEDAD	S	0,19	0,00

**Mayor pendiente media****PUNTOS:** 3,00 37.03%

<u>REF.</u>	<u>REFERENCIA SIGPAC</u>	<u>CULTIVO</u>	<u>DESCRIPCIÓN CULTIVO</u>	<u>S/R</u>	<u>PENDIENTE MEDIA (%)</u>	<u>SUP. COMPROM.</u> <u>(ha)</u>
2648463	14-047-006-00077-001	101000	OLIVAR-SIN VARIEDAD	S	26,92	4,52
2648458	14-047-006-00101-002	101000	OLIVAR-SIN VARIEDAD	S	38,57	32,22
2648459	14-047-006-00101-009	101000	OLIVAR-SIN VARIEDAD	S	25,34	0,12
2648460	14-047-006-00101-010	101000	OLIVAR-SIN VARIEDAD	S	22,77	0,19

**Porcentaje de superficie determinada en Red Natura 2000****PUNTOS:** 3,87 86.96%

<u>REF.</u>	<u>REFERENCIA SIGPAC</u>	<u>CULTIVO</u>	<u>DESCRIPCIÓN CULTIVO</u>	<u>S/R</u>	<u>SUP. COMPROM.</u> <u>(ha)</u>	<u>SUP. CUMPLE</u> <u>(ha)</u>
2648463	14-047-006-00077-001	101000	OLIVAR-SIN VARIEDAD	S	4,52	0,00
2648458	14-047-006-00101-002	101000	OLIVAR-SIN VARIEDAD	S	32,22	32,22
2648459	14-047-006-00101-009	101000	OLIVAR-SIN VARIEDAD	S	0,12	0,00
2648460	14-047-006-00101-010	101000	OLIVAR-SIN VARIEDAD	S	0,19	0,00



<u>APELLIDOS Y NOMBRE / RAZÓN SOCIAL</u>	<u>NIF</u>	<u>EXPEDIENTE</u>	<u>SUP. COMPROMETIDA</u>			
			<u>(ha)</u>			
RUBIO APARICIO PEDRO	44362932A	3045659	9.05			
<b>RESOLUCIÓN</b>						
<b>ADMITIDO</b>						
<b>IMPORTE POR ANUALIDAD</b>						
		<u>2015</u>	<u>2016</u>	<u>2017</u>	<u>2018</u>	<u>2019</u>
<b>IMPORTE MÁXIMO SUBVENCIONABLE</b>		1.032,97 €	1.032,97 €	1.032,97 €	1.032,97 €	1.032,97 €
<b>IMPORTE MEDIO DE TRANSFERENCIA (€/ha)</b>		114,14 €	114,14 €	114,14 €	114,14 €	114,14 €

**RECINTOS COMPROMETIDOS**

<u>REF.</u>	<u>REFERENCIA SIGPAC</u>	<u>CULTIVO</u>	<u>DESCRIPCIÓN CULTIVO</u>	<u>S/R</u>	<u>PEND. MEDIA (%)</u>	<u>SUP. DEC. ADMIN. (ha)</u>	<u>SUP. CERT. (ha)</u>	<u>SUP. CAMPO (ha)</u>	<u>SUP. COMPROM. (ha)</u>
2700688	14-054-052-00004-004	101000	OLIVAR-SIN VARIEDAD	S	44,39	5,18	17,92		5,18
2700689	14-054-052-00004-010	101000	OLIVAR-SIN VARIEDAD	S	32,17	0,74	0,74		0,74
2700690	14-054-052-00004-012	101000	OLIVAR-SIN VARIEDAD	S	38,98	0,87	0,94		0,86
2700691	14-054-052-00004-004	101000	OLIVAR-SIN VARIEDAD	S	44,39	1,20	4,15		1,20
2700692	14-054-052-00004-004	101000	OLIVAR-SIN VARIEDAD	S	44,39	1,07	3,70		1,07

**INCIDENCIAS****INCIDENCIA DESCRIPCIÓN**

- 218 La superficie total declarada sobre un mismo recinto en el conjunto de los expedientes, no puede superar la superficie total que el SIGPAC establece para ese recinto.  
Ref:2700690 Recinto:14-054-052-00004-012 Cultivo:101000 OLIVAR-SIN VARIEDAD Secano Suma de superficies declaradas para este recinto por todos los solicitantes (Áreas):95 Superficie SIGPAC medida para este recinto (Áreas):94 Exceso de superficie declarada (Hectáreas):0,01

**RESUMEN CRITERIOS DE SELECCIÓN**

<b>10.1.12 Agricultura de montaña con orientación ecológica en olivar</b>	<b>PUNTOS: 10,00</b>	<b>PUNTOS</b>	
Solicitantes de la medida 11, específica para la conversión o mantenimiento en agricultura ecológica		3,00	S
Porcentaje de superficie determinada en zonas con limitaciones naturales u otras limitaciones específicas ubicadas en las zonas de montaña		4,00	100.0%
Porcentaje de superficie determinada situada en zonas RAMSAR		0,00	0.0%
Porcentaje de superficie determinada en zonas vulnerables a la contaminación por nitratos		0,00	0.0%
Mayor pendiente media		3,00	42.88%
Porcentaje de superficie determinada en Red Natura 2000		0,00	0.0%



**DETALLE CRITERIOS DE SELECCIÓN****10.1.12 Agricultura de montaña con orientación ecológica en olivar****PUNTOS:** 10,00**Solicitantes de la medida 11, específica para la conversión o mantenimiento en agricultura ecológica****PUNTOS:** 3,00 S**Porcentaje de superficie determinada en zonas con limitaciones naturales u otras limitaciones específicas ubicadas en las zonas de montaña****PUNTOS:** 4,00 100.0%

<u>REF.</u>	<u>REFERENCIA SIGPAC</u>	<u>CULTIVO DESCRIPCIÓN CULTIVO</u>	<u>S/R</u>	<u>SUP. COMPROM.</u> <u>(ha)</u>	<u>SUP. CUMPLE</u> <u>(ha)</u>
2700688	14-054-052-00004-004	101000 OLIVAR-SIN VARIEDAD	S	5,18	5,18
2700691	14-054-052-00004-004	101000 OLIVAR-SIN VARIEDAD	S	1,20	1,20
2700692	14-054-052-00004-004	101000 OLIVAR-SIN VARIEDAD	S	1,07	1,07
2700689	14-054-052-00004-010	101000 OLIVAR-SIN VARIEDAD	S	0,74	0,74
2700690	14-054-052-00004-012	101000 OLIVAR-SIN VARIEDAD	S	0,86	0,86

**Porcentaje de superficie determinada situada en zonas RAMSAR****PUNTOS:** 0,00 0.0%

<u>REF.</u>	<u>REFERENCIA SIGPAC</u>	<u>CULTIVO DESCRIPCIÓN CULTIVO</u>	<u>S/R</u>	<u>SUP. COMPROM.</u> <u>(ha)</u>	<u>SUP. CUMPLE</u> <u>(ha)</u>
2700688	14-054-052-00004-004	101000 OLIVAR-SIN VARIEDAD	S	5,18	0,00
2700691	14-054-052-00004-004	101000 OLIVAR-SIN VARIEDAD	S	1,20	0,00
2700692	14-054-052-00004-004	101000 OLIVAR-SIN VARIEDAD	S	1,07	0,00
2700689	14-054-052-00004-010	101000 OLIVAR-SIN VARIEDAD	S	0,74	0,00
2700690	14-054-052-00004-012	101000 OLIVAR-SIN VARIEDAD	S	0,86	0,00

**Porcentaje de superficie determinada en zonas vulnerables a la contaminación por nitratos****PUNTOS:** 0,00 0.0%

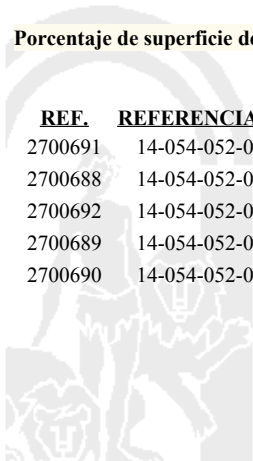
<u>REF.</u>	<u>REFERENCIA SIGPAC</u>	<u>CULTIVO DESCRIPCIÓN CULTIVO</u>	<u>S/R</u>	<u>SUP. COMPROM.</u> <u>(ha)</u>	<u>SUP. CUMPLE</u> <u>(ha)</u>
2700691	14-054-052-00004-004	101000 OLIVAR-SIN VARIEDAD	S	1,20	0,00
2700688	14-054-052-00004-004	101000 OLIVAR-SIN VARIEDAD	S	5,18	0,00
2700692	14-054-052-00004-004	101000 OLIVAR-SIN VARIEDAD	S	1,07	0,00
2700689	14-054-052-00004-010	101000 OLIVAR-SIN VARIEDAD	S	0,74	0,00
2700690	14-054-052-00004-012	101000 OLIVAR-SIN VARIEDAD	S	0,86	0,00

**Mayor pendiente media****PUNTOS:** 3,00 42.88%

<u>REF.</u>	<u>REFERENCIA SIGPAC</u>	<u>CULTIVO DESCRIPCIÓN CULTIVO</u>	<u>S/R</u>	<u>PENDIENTE MEDIA (%)</u>	<u>SUP. COMPROM.</u> <u>(ha)</u>
2700692	14-054-052-00004-004	101000 OLIVAR-SIN VARIEDAD	S	44,39	1,07
2700691	14-054-052-00004-004	101000 OLIVAR-SIN VARIEDAD	S	44,39	1,20
2700688	14-054-052-00004-004	101000 OLIVAR-SIN VARIEDAD	S	44,39	5,18
2700689	14-054-052-00004-010	101000 OLIVAR-SIN VARIEDAD	S	32,17	0,74
2700690	14-054-052-00004-012	101000 OLIVAR-SIN VARIEDAD	S	38,98	0,86

**Porcentaje de superficie determinada en Red Natura 2000****PUNTOS:** 0,00 0.0%

<u>REF.</u>	<u>REFERENCIA SIGPAC</u>	<u>CULTIVO DESCRIPCIÓN CULTIVO</u>	<u>S/R</u>	<u>SUP. COMPROM.</u> <u>(ha)</u>	<u>SUP. CUMPLE</u> <u>(ha)</u>
2700691	14-054-052-00004-004	101000 OLIVAR-SIN VARIEDAD	S	1,20	0,00
2700688	14-054-052-00004-004	101000 OLIVAR-SIN VARIEDAD	S	5,18	0,00
2700692	14-054-052-00004-004	101000 OLIVAR-SIN VARIEDAD	S	1,07	0,00
2700689	14-054-052-00004-010	101000 OLIVAR-SIN VARIEDAD	S	0,74	0,00
2700690	14-054-052-00004-012	101000 OLIVAR-SIN VARIEDAD	S	0,86	0,00



<u>APELLIDOS Y NOMBRE / RAZÓN SOCIAL</u>		<u>NIF</u>	<u>EXPEDIENTE</u>	<u>SUP. COMPROMETIDA</u>				
				<u>(ha)</u>				
RUBIO DEL REY MARIA		30113597L	3040793	5.09				
<b>RESOLUCIÓN</b>								
<b>ADMITIDO</b>								
<b>IMPORTE POR ANUALIDAD</b>								
		<b>2015</b>	<b>2016</b>	<b>2017</b>	<b>2018</b>	<b>2019</b>		
<b>IMPORTE MÁXIMO SUBVENCIONABLE</b>		580,97 €	580,97 €	580,97 €	580,97 €	580,97 €		
<b>IMPORTE MEDIO DE TRANSFERENCIA (€/ha)</b>		114,14 €	114,14 €	114,14 €	114,14 €	114,14 €		
<b>RECINTOS COMPROMETIDOS</b>								
<u>REF.</u>	<u>REFERENCIA SIGPAC</u>	<u>CULTIVO</u>	<u>DESCRIPCIÓN CULTIVO</u>	<u>PEND. MEDIA</u>	<u>SUP. DEC. ADMIN.</u>	<u>SUP. CERT.</u>	<u>SUP. CAMPO</u>	<u>SUP. COMPROM.</u>
				<u>S/R</u>	<u>(%)</u>	<u>(ha)</u>	<u>(ha)</u>	<u>(ha)</u>
2307840	14-054-047-00008-007	101000	OLIVAR-SIN VARIEDAD	S	60,45	0,03	0,03	0,03
2307841	14-054-047-00009-001	101000	OLIVAR-SIN VARIEDAD	S	26,25	0,36	0,36	0,36
2307842	14-054-047-00008-014	101000	OLIVAR-SIN VARIEDAD	S	48,43	3,37	3,37	3,37
2307843	14-054-047-00008-013	101000	OLIVAR-SIN VARIEDAD	S	57,28	0,41	0,41	0,41
2307844	14-054-047-00008-012	101000	OLIVAR-SIN VARIEDAD	S	27,67	0,30	0,30	0,30
2307845	14-054-047-00009-005	101000	OLIVAR-SIN VARIEDAD	S	24,07	0,16	0,16	0,16
2307846	14-054-047-00008-008	101000	OLIVAR-SIN VARIEDAD	S	25,34	0,22	0,22	0,22
2307847	14-054-047-00008-010	101000	OLIVAR-SIN VARIEDAD	S	32,45	0,24	0,24	0,24

**RESUMEN CRITERIOS DE SELECCIÓN****10.1.12 Agricultura de montaña con orientación ecológica en olivar****PUNTOS: 10,00**

	<b>PUNTOS</b>	
<b>Solicitantes de la medida 11, específica para la conversión o mantenimiento en agricultura ecológica</b>	3,00	S
<b>Porcentaje de superficie determinada en zonas con limitaciones naturales u otras limitaciones específicas ubicadas en las zonas de montaña</b>	4,00	100.0%
<b>Porcentaje de superficie determinada situada en zonas RAMSAR</b>	0,00	0.0%
<b>Porcentaje de superficie determinada en zonas vulnerables a la contaminación por nitratos</b>	0,00	0.0%
<b>Mayor pendiente media</b>	3,00	43.9%
<b>Porcentaje de superficie determinada en Red Natura 2000</b>	0,00	0.0%



**DETALLE CRITERIOS DE SELECCIÓN****10.1.12 Agricultura de montaña con orientación ecológica en olivar****PUNTOS:** 10,00**Solicitantes de la medida 11, específica para la conversión o mantenimiento en agricultura ecológica****PUNTOS:** 3,00 S**Porcentaje de superficie determinada en zonas con limitaciones naturales u otras limitaciones específicas ubicadas en las zonas de montaña****PUNTOS:** 4,00 100.0%

<u>REF.</u>	<u>REFERENCIA SIGPAC</u>	<u>CULTIVO DESCRIPCIÓN CULTIVO</u>	<u>S/R</u>	<u>SUP. COMPROM.</u> <u>(ha)</u>	<u>SUP. CUMPLE</u> <u>(ha)</u>
2307840	14-054-047-00008-007	101000 OLIVAR-SIN VARIEDAD	S	0,03	0,03
2307846	14-054-047-00008-008	101000 OLIVAR-SIN VARIEDAD	S	0,22	0,22
2307847	14-054-047-00008-010	101000 OLIVAR-SIN VARIEDAD	S	0,24	0,24
2307844	14-054-047-00008-012	101000 OLIVAR-SIN VARIEDAD	S	0,30	0,30
2307843	14-054-047-00008-013	101000 OLIVAR-SIN VARIEDAD	S	0,41	0,41
2307842	14-054-047-00008-014	101000 OLIVAR-SIN VARIEDAD	S	3,37	3,37
2307841	14-054-047-00009-001	101000 OLIVAR-SIN VARIEDAD	S	0,36	0,36
2307845	14-054-047-00009-005	101000 OLIVAR-SIN VARIEDAD	S	0,16	0,16

**Porcentaje de superficie determinada situada en zonas RAMSAR****PUNTOS:** 0,00 0.0%

<u>REF.</u>	<u>REFERENCIA SIGPAC</u>	<u>CULTIVO DESCRIPCIÓN CULTIVO</u>	<u>S/R</u>	<u>SUP. COMPROM.</u> <u>(ha)</u>	<u>SUP. CUMPLE</u> <u>(ha)</u>
2307840	14-054-047-00008-007	101000 OLIVAR-SIN VARIEDAD	S	0,03	0,00
2307846	14-054-047-00008-008	101000 OLIVAR-SIN VARIEDAD	S	0,22	0,00
2307847	14-054-047-00008-010	101000 OLIVAR-SIN VARIEDAD	S	0,24	0,00
2307844	14-054-047-00008-012	101000 OLIVAR-SIN VARIEDAD	S	0,30	0,00
2307843	14-054-047-00008-013	101000 OLIVAR-SIN VARIEDAD	S	0,41	0,00
2307842	14-054-047-00008-014	101000 OLIVAR-SIN VARIEDAD	S	3,37	0,00
2307841	14-054-047-00009-001	101000 OLIVAR-SIN VARIEDAD	S	0,36	0,00
2307845	14-054-047-00009-005	101000 OLIVAR-SIN VARIEDAD	S	0,16	0,00

**Porcentaje de superficie determinada en zonas vulnerables a la contaminación por nitratos****PUNTOS:** 0,00 0.0%

<u>REF.</u>	<u>REFERENCIA SIGPAC</u>	<u>CULTIVO DESCRIPCIÓN CULTIVO</u>	<u>S/R</u>	<u>SUP. COMPROM.</u> <u>(ha)</u>	<u>SUP. CUMPLE</u> <u>(ha)</u>
2307840	14-054-047-00008-007	101000 OLIVAR-SIN VARIEDAD	S	0,03	0,00
2307846	14-054-047-00008-008	101000 OLIVAR-SIN VARIEDAD	S	0,22	0,00
2307847	14-054-047-00008-010	101000 OLIVAR-SIN VARIEDAD	S	0,24	0,00
2307844	14-054-047-00008-012	101000 OLIVAR-SIN VARIEDAD	S	0,30	0,00
2307843	14-054-047-00008-013	101000 OLIVAR-SIN VARIEDAD	S	0,41	0,00
2307842	14-054-047-00008-014	101000 OLIVAR-SIN VARIEDAD	S	3,37	0,00
2307841	14-054-047-00009-001	101000 OLIVAR-SIN VARIEDAD	S	0,36	0,00
2307845	14-054-047-00009-005	101000 OLIVAR-SIN VARIEDAD	S	0,16	0,00

**Mayor pendiente media****PUNTOS:** 3,00 43.9%

<u>REF.</u>	<u>REFERENCIA SIGPAC</u>	<u>CULTIVO DESCRIPCIÓN CULTIVO</u>	<u>S/R</u>	<u>PENDIENTE MEDIA (%)</u>	<u>SUP. COMPROM.</u> <u>(ha)</u>
2307840	14-054-047-00008-007	101000 OLIVAR-SIN VARIEDAD	S	60,45	0,03
2307846	14-054-047-00008-008	101000 OLIVAR-SIN VARIEDAD	S	25,34	0,22
2307847	14-054-047-00008-010	101000 OLIVAR-SIN VARIEDAD	S	32,45	0,24
2307844	14-054-047-00008-012	101000 OLIVAR-SIN VARIEDAD	S	27,67	0,30
2307843	14-054-047-00008-013	101000 OLIVAR-SIN VARIEDAD	S	57,28	0,41
2307842	14-054-047-00008-014	101000 OLIVAR-SIN VARIEDAD	S	48,43	3,37
2307841	14-054-047-00009-001	101000 OLIVAR-SIN VARIEDAD	S	26,25	0,36
2307845	14-054-047-00009-005	101000 OLIVAR-SIN VARIEDAD	S	24,07	0,16

**Porcentaje de superficie determinada en Red Natura 2000****PUNTOS:** 0,00 0.0%

<b>REF.</b>	<b>REFERENCIA SIGPAC</b>	<b>CULTIVO</b>	<b>DESCRIPCIÓN CULTIVO</b>	<b>S/R</b>	<b>SUP. COMPROM.</b> <b>(ha)</b>	<b>SUP. CUMPLE</b> <b>(ha)</b>
2307840	14-054-047-00008-007	101000	OLIVAR-SIN VARIEDAD	S	0,03	0,00
2307846	14-054-047-00008-008	101000	OLIVAR-SIN VARIEDAD	S	0,22	0,00
2307847	14-054-047-00008-010	101000	OLIVAR-SIN VARIEDAD	S	0,24	0,00
2307844	14-054-047-00008-012	101000	OLIVAR-SIN VARIEDAD	S	0,30	0,00
2307843	14-054-047-00008-013	101000	OLIVAR-SIN VARIEDAD	S	0,41	0,00
2307842	14-054-047-00008-014	101000	OLIVAR-SIN VARIEDAD	S	3,37	0,00
2307841	14-054-047-00009-001	101000	OLIVAR-SIN VARIEDAD	S	0,36	0,00
2307845	14-054-047-00009-005	101000	OLIVAR-SIN VARIEDAD	S	0,16	0,00



<u>APELLIDOS Y NOMBRE / RAZÓN SOCIAL</u>		<u>NIF</u>	<u>EXPEDIENTE</u>	<u>SUP. COMPROMETIDA</u>				
				<u>(ha)</u>				
RUBIO LOPEZ JUAN		44371129N	3044332	35.11				
<b>RESOLUCIÓN</b>								
<b>ADMITIDO</b>								
<b>IMPORTE POR ANUALIDAD</b>								
		<b>2015</b>	<b>2016</b>	<b>2017</b>	<b>2018</b>	<b>2019</b>		
<b>IMPORTE MÁXIMO SUBVENCIONABLE</b>		4.007,46 €	4.007,46 €	4.007,46 €	4.007,46 €	4.007,46 €		
<b>IMPORTE MEDIO DE TRANSFERENCIA (€/ha)</b>		114,14 €	114,14 €	114,14 €	114,14 €	114,14 €		
<b>RECINTOS COMPROMETIDOS</b>								
<u>REF.</u>	<u>REFERENCIA SIGPAC</u>	<u>CULTIVO</u>	<u>DESCRIPCIÓN CULTIVO</u>	<u>PEND. MEDIA</u>	<u>SUP. DEC. ADMIN.</u>	<u>SUP. CERT.</u>	<u>SUP. CAMPO</u>	<u>SUP. COMPROM.</u>
				<u>S/R</u>	<u>(%)</u>	<u>(ha)</u>	<u>(ha)</u>	<u>(ha)</u>
2343520	14-054-058-00203-003	101000	OLIVAR-SIN VARIEDAD	S	29,11	34,99	34,99	34,99
2343523	14-054-058-00203-008	101000	OLIVAR-SIN VARIEDAD	S	29,09	0,12	0,12	0,12

**RESUMEN CRITERIOS DE SELECCIÓN**

<b>10.1.12 Agricultura de montaña con orientación ecológica en olivar</b>		<b>PUNTOS: 10,00</b>
	<b>PUNTOS</b>	
Solicitantes de la medida 11, específica para la conversión o mantenimiento en agricultura ecológica	3,00	S
Porcentaje de superficie determinada en zonas con limitaciones naturales u otras limitaciones específicas ubicadas en las zonas de montaña	4,00	100.0%
Porcentaje de superficie determinada situada en zonas RAMSAR	0,00	0.0%
Porcentaje de superficie determinada en zonas vulnerables a la contaminación por nitratos	0,00	0.0%
Mayor pendiente media	3,00	29.11%
Porcentaje de superficie determinada en Red Natura 2000	0,00	0.0%



**DETALLE CRITERIOS DE SELECCIÓN****10.1.12 Agricultura de montaña con orientación ecológica en olivar****PUNTOS: 10,00****Solicitantes de la medida 11, específica para la conversión o mantenimiento en agricultura ecológica****PUNTOS: 3,00 S****Porcentaje de superficie determinada en zonas con limitaciones naturales u otras limitaciones específicas ubicadas en las zonas de montaña****PUNTOS: 4,00 100.0%**

<u>REF.</u>	<u>REFERENCIA SIGPAC</u>	<u>CULTIVO</u>	<u>DESCRIPCIÓN CULTIVO</u>	<u>S/R</u>	<u>SUP. COMPROM.</u> <u>(ha)</u>	<u>SUP. CUMPLE</u> <u>(ha)</u>
2343520	14-054-058-00203-003	101000	OLIVAR-SIN VARIEDAD	S	34,99	34,99
2343523	14-054-058-00203-008	101000	OLIVAR-SIN VARIEDAD	S	0,12	0,12

**Porcentaje de superficie determinada situada en zonas RAMSAR****PUNTOS: 0,00 0.0%**

<u>REF.</u>	<u>REFERENCIA SIGPAC</u>	<u>CULTIVO</u>	<u>DESCRIPCIÓN CULTIVO</u>	<u>S/R</u>	<u>SUP. COMPROM.</u> <u>(ha)</u>	<u>SUP. CUMPLE</u> <u>(ha)</u>
2343520	14-054-058-00203-003	101000	OLIVAR-SIN VARIEDAD	S	34,99	0,00
2343523	14-054-058-00203-008	101000	OLIVAR-SIN VARIEDAD	S	0,12	0,00

**Porcentaje de superficie determinada en zonas vulnerables a la contaminación por nitratos****PUNTOS: 0,00 0.0%**

<u>REF.</u>	<u>REFERENCIA SIGPAC</u>	<u>CULTIVO</u>	<u>DESCRIPCIÓN CULTIVO</u>	<u>S/R</u>	<u>SUP. COMPROM.</u> <u>(ha)</u>	<u>SUP. CUMPLE</u> <u>(ha)</u>
2343520	14-054-058-00203-003	101000	OLIVAR-SIN VARIEDAD	S	34,99	0,00
2343523	14-054-058-00203-008	101000	OLIVAR-SIN VARIEDAD	S	0,12	0,00

**Mayor pendiente media****PUNTOS: 3,00 29.11%**

<u>REF.</u>	<u>REFERENCIA SIGPAC</u>	<u>CULTIVO</u>	<u>DESCRIPCIÓN CULTIVO</u>	<u>S/R</u>	<u>PENDIENTE MEDIA (%)</u>	<u>SUP. COMPROM.</u> <u>(ha)</u>
2343520	14-054-058-00203-003	101000	OLIVAR-SIN VARIEDAD	S	29,11	34,99
2343523	14-054-058-00203-008	101000	OLIVAR-SIN VARIEDAD	S	29,09	0,12

**Porcentaje de superficie determinada en Red Natura 2000****PUNTOS: 0,00 0.0%**

<u>REF.</u>	<u>REFERENCIA SIGPAC</u>	<u>CULTIVO</u>	<u>DESCRIPCIÓN CULTIVO</u>	<u>S/R</u>	<u>SUP. COMPROM.</u> <u>(ha)</u>	<u>SUP. CUMPLE</u> <u>(ha)</u>
2343520	14-054-058-00203-003	101000	OLIVAR-SIN VARIEDAD	S	34,99	0,00
2343523	14-054-058-00203-008	101000	OLIVAR-SIN VARIEDAD	S	0,12	0,00





<u>APELLIDOS Y NOMBRE / RAZÓN SOCIAL</u>		<u>NIF</u>	<u>EXPEDIENTE</u>	<u>SUP. COMPROMETIDA</u>				
				<u>(ha)</u>				
RUBIO MANSILLA RUFINA		30195074F	3041136	9.81				
<b>RESOLUCIÓN</b>								
<b>ADMITIDO</b>								
<b>IMPORTE POR ANUALIDAD</b>								
		<b>2015</b>	<b>2016</b>	<b>2017</b>	<b>2018</b>	<b>2019</b>		
<b>IMPORTE MÁXIMO SUBVENCIONABLE</b>		1.119,71 €	1.119,71 €	1.119,71 €	1.119,71 €	1.119,71 €		
<b>IMPORTE MEDIO DE TRANSFERENCIA (€/ha)</b>		114,14 €	114,14 €	114,14 €	114,14 €	114,14 €		
<b>RECINTOS COMPROMETIDOS</b>								
<u>REF.</u>	<u>REFERENCIA SIGPAC</u>	<u>CULTIVO</u>	<u>DESCRIPCIÓN CULTIVO</u>	<u>PEND. MEDIA</u>	<u>SUP. DEC. ADMIN.</u>	<u>SUP. CERT.</u>	<u>SUP. CAMPO</u>	<u>SUP. COMPROM.</u>
				<u>S/R</u>	<u>(%)</u>	<u>(ha)</u>	<u>(ha)</u>	<u>(ha)</u>
2390800	14-054-044-00164-001	101000	OLIVAR-SIN VARIEDAD	S	68,28	0,90	0,90	0,90
2390801	14-054-054-00194-003	101000	OLIVAR-SIN VARIEDAD	S	40,58	3,95	3,95	3,95
2390802	14-054-054-00024-002	101000	OLIVAR-SIN VARIEDAD	S	44,09	3,77	3,77	3,77
2390803	14-054-054-00011-003	101000	OLIVAR-SIN VARIEDAD	S	44,04	1,19	1,19	1,19

### RESUMEN CRITERIOS DE SELECCIÓN

<b>10.1.12 Agricultura de montaña con orientación ecológica en olivar</b>		<b>PUNTOS: 11,09</b>	
		<b>PUNTOS</b>	
<b>Solicitantes de la medida 11, específica para la conversión o mantenimiento en agricultura ecológica</b>		3,00	S
<b>Porcentaje de superficie determinada en zonas con limitaciones naturales u otras limitaciones específicas ubicadas en las zonas de montaña</b>		4,00	100.0%
<b>Porcentaje de superficie determinada situada en zonas RAMSAR</b>		0,00	0.0%
<b>Porcentaje de superficie determinada en zonas vulnerables a la contaminación por nitratos</b>		0,00	0.0%
<b>Mayor pendiente media</b>		3,00	44.89%
<b>Porcentaje de superficie determinada en Red Natura 2000</b>		1,09	9.17%



**DETALLE CRITERIOS DE SELECCIÓN****10.1.12 Agricultura de montaña con orientación ecológica en olivar****PUNTOS:** 11,09**Solicitantes de la medida 11, específica para la conversión o mantenimiento en agricultura ecológica****PUNTOS:** 3,00 S**Porcentaje de superficie determinada en zonas con limitaciones naturales u otras limitaciones específicas ubicadas en las zonas de montaña****PUNTOS:** 4,00 100.0%

<u>REF.</u>	<u>REFERENCIA SIGPAC</u>	<u>CULTIVO DESCRIPCIÓN CULTIVO</u>	<u>S/R</u>	<u>SUP. COMPROM.</u> <u>(ha)</u>	<u>SUP. CUMPLE</u> <u>(ha)</u>
2390800	14-054-044-00164-001	101000 OLIVAR-SIN VARIEDAD	S	0,90	0,90
2390803	14-054-054-00011-003	101000 OLIVAR-SIN VARIEDAD	S	1,19	1,19
2390802	14-054-054-00024-002	101000 OLIVAR-SIN VARIEDAD	S	3,77	3,77
2390801	14-054-054-00194-003	101000 OLIVAR-SIN VARIEDAD	S	3,95	3,95

**Porcentaje de superficie determinada situada en zonas RAMSAR****PUNTOS:** 0,00 0.0%

<u>REF.</u>	<u>REFERENCIA SIGPAC</u>	<u>CULTIVO DESCRIPCIÓN CULTIVO</u>	<u>S/R</u>	<u>SUP. COMPROM.</u> <u>(ha)</u>	<u>SUP. CUMPLE</u> <u>(ha)</u>
2390800	14-054-044-00164-001	101000 OLIVAR-SIN VARIEDAD	S	0,90	0,00
2390803	14-054-054-00011-003	101000 OLIVAR-SIN VARIEDAD	S	1,19	0,00
2390802	14-054-054-00024-002	101000 OLIVAR-SIN VARIEDAD	S	3,77	0,00
2390801	14-054-054-00194-003	101000 OLIVAR-SIN VARIEDAD	S	3,95	0,00

**Porcentaje de superficie determinada en zonas vulnerables a la contaminación por nitratos****PUNTOS:** 0,00 0.0%

<u>REF.</u>	<u>REFERENCIA SIGPAC</u>	<u>CULTIVO DESCRIPCIÓN CULTIVO</u>	<u>S/R</u>	<u>SUP. COMPROM.</u> <u>(ha)</u>	<u>SUP. CUMPLE</u> <u>(ha)</u>
2390800	14-054-044-00164-001	101000 OLIVAR-SIN VARIEDAD	S	0,90	0,00
2390803	14-054-054-00011-003	101000 OLIVAR-SIN VARIEDAD	S	1,19	0,00
2390802	14-054-054-00024-002	101000 OLIVAR-SIN VARIEDAD	S	3,77	0,00
2390801	14-054-054-00194-003	101000 OLIVAR-SIN VARIEDAD	S	3,95	0,00

**Mayor pendiente media****PUNTOS:** 3,00 44.89%

<u>REF.</u>	<u>REFERENCIA SIGPAC</u>	<u>CULTIVO DESCRIPCIÓN CULTIVO</u>	<u>S/R</u>	<u>PENDIENTE MEDIA (%)</u>	<u>SUP. COMPROM.</u> <u>(ha)</u>
2390800	14-054-044-00164-001	101000 OLIVAR-SIN VARIEDAD	S	68,28	0,90
2390803	14-054-054-00011-003	101000 OLIVAR-SIN VARIEDAD	S	44,04	1,19
2390802	14-054-054-00024-002	101000 OLIVAR-SIN VARIEDAD	S	44,09	3,77
2390801	14-054-054-00194-003	101000 OLIVAR-SIN VARIEDAD	S	40,58	3,95

**Porcentaje de superficie determinada en Red Natura 2000****PUNTOS:** 1,09 9.17%

<u>REF.</u>	<u>REFERENCIA SIGPAC</u>	<u>CULTIVO DESCRIPCIÓN CULTIVO</u>	<u>S/R</u>	<u>SUP. COMPROM.</u> <u>(ha)</u>	<u>SUP. CUMPLE</u> <u>(ha)</u>
2390800	14-054-044-00164-001	101000 OLIVAR-SIN VARIEDAD	S	0,90	0,90
2390803	14-054-054-00011-003	101000 OLIVAR-SIN VARIEDAD	S	1,19	0,00
2390802	14-054-054-00024-002	101000 OLIVAR-SIN VARIEDAD	S	3,77	0,00
2390801	14-054-054-00194-003	101000 OLIVAR-SIN VARIEDAD	S	3,95	0,00



<u>APELLIDOS Y NOMBRE / RAZÓN SOCIAL</u>		<u>NIF</u>	<u>EXPEDIENTE</u>	<u>SUP. COMPROMETIDA</u>				
				<u>(ha)</u>				
RUBIO MORENO ANDRES MARIANO		75704537Z	3028144	53.1				
<b>RESOLUCIÓN</b>								
<b>ADMITIDO</b>								
<b>IMPORTE POR ANUALIDAD</b>								
		<b>2015</b>	<b>2016</b>	<b>2017</b>	<b>2018</b>	<b>2019</b>		
<b>IMPORTE MÁXIMO SUBVENCIONABLE</b>		5.462,74 €	5.462,74 €	5.462,74 €	5.462,74 €	5.462,74 €		
<b>IMPORTE MEDIO DE TRANSFERENCIA (€/ha)</b>		102,88 €	102,88 €	102,88 €	102,88 €	102,88 €		
<b>RECINTOS COMPROMETIDOS</b>								
<u>REF.</u>	<u>REFERENCIA SIGPAC</u>	<u>CULTIVO</u>	<u>DESCRIPCIÓN CULTIVO</u>	<u>PEND. MEDIA</u>	<u>SUP. DEC. ADMIN.</u>	<u>SUP. CERT.</u>	<u>SUP. CAMPO</u>	<u>SUP. COMPROM.</u>
				<u>S/R</u>	<u>(%)</u>	<u>(ha)</u>	<u>(ha)</u>	<u>(ha)</u>
2618179	14-054-038-00009-002	101000	OLIVAR-SIN VARIEDAD	S	29,26	1,02	1,02	1,02
2618180	14-054-038-00024-001	101000	OLIVAR-SIN VARIEDAD	S	38,88	3,62	3,62	3,62
2618181	14-054-038-00062-001	101000	OLIVAR-SIN VARIEDAD	S	27,41	0,11	0,11	0,11
2618182	14-054-052-00064-003	101000	OLIVAR-SIN VARIEDAD	S	51,08	48,35	48,35	48,35

**RESUMEN CRITERIOS DE SELECCIÓN**

<b>10.1.12 Agricultura de montaña con orientación ecológica en olivar</b>		<b>PUNTOS: 10,00</b>	
		<b>PUNTOS</b>	
Solicitantes de la medida 11, específica para la conversión o mantenimiento en agricultura ecológica		3,00	S
Porcentaje de superficie determinada en zonas con limitaciones naturales u otras limitaciones específicas ubicadas en las zonas de montaña		4,00	100.0%
Porcentaje de superficie determinada situada en zonas RAMSAR		0,00	0.0%
Porcentaje de superficie determinada en zonas vulnerables a la contaminación por nitratos		0,00	0.0%
Mayor pendiente media		3,00	49.78%
Porcentaje de superficie determinada en Red Natura 2000		0,00	0.0%



**DETALLE CRITERIOS DE SELECCIÓN****10.1.12 Agricultura de montaña con orientación ecológica en olivar****PUNTOS:** 10,00**Solicitantes de la medida 11, específica para la conversión o mantenimiento en agricultura ecológica****PUNTOS:** 3,00 S**Porcentaje de superficie determinada en zonas con limitaciones naturales u otras limitaciones específicas ubicadas en las zonas de montaña****PUNTOS:** 4,00 100.0%

<u>REF.</u>	<u>REFERENCIA SIGPAC</u>	<u>CULTIVO DESCRIPCIÓN CULTIVO</u>	<u>S/R</u>	<u>SUP. COMPROM.</u> <u>(ha)</u>	<u>SUP. CUMPLE</u> <u>(ha)</u>
2618179	14-054-038-00009-002	101000 OLIVAR-SIN VARIEDAD	S	1,02	1,02
2618180	14-054-038-00024-001	101000 OLIVAR-SIN VARIEDAD	S	3,62	3,62
2618181	14-054-038-00062-001	101000 OLIVAR-SIN VARIEDAD	S	0,11	0,11
2618182	14-054-052-00064-003	101000 OLIVAR-SIN VARIEDAD	S	48,35	48,35

**Porcentaje de superficie determinada situada en zonas RAMSAR****PUNTOS:** 0,00 0.0%

<u>REF.</u>	<u>REFERENCIA SIGPAC</u>	<u>CULTIVO DESCRIPCIÓN CULTIVO</u>	<u>S/R</u>	<u>SUP. COMPROM.</u> <u>(ha)</u>	<u>SUP. CUMPLE</u> <u>(ha)</u>
2618179	14-054-038-00009-002	101000 OLIVAR-SIN VARIEDAD	S	1,02	0,00
2618180	14-054-038-00024-001	101000 OLIVAR-SIN VARIEDAD	S	3,62	0,00
2618181	14-054-038-00062-001	101000 OLIVAR-SIN VARIEDAD	S	0,11	0,00
2618182	14-054-052-00064-003	101000 OLIVAR-SIN VARIEDAD	S	48,35	0,00

**Porcentaje de superficie determinada en zonas vulnerables a la contaminación por nitratos****PUNTOS:** 0,00 0.0%

<u>REF.</u>	<u>REFERENCIA SIGPAC</u>	<u>CULTIVO DESCRIPCIÓN CULTIVO</u>	<u>S/R</u>	<u>SUP. COMPROM.</u> <u>(ha)</u>	<u>SUP. CUMPLE</u> <u>(ha)</u>
2618179	14-054-038-00009-002	101000 OLIVAR-SIN VARIEDAD	S	1,02	0,00
2618180	14-054-038-00024-001	101000 OLIVAR-SIN VARIEDAD	S	3,62	0,00
2618181	14-054-038-00062-001	101000 OLIVAR-SIN VARIEDAD	S	0,11	0,00
2618182	14-054-052-00064-003	101000 OLIVAR-SIN VARIEDAD	S	48,35	0,00

**Mayor pendiente media****PUNTOS:** 3,00 49.78%

<u>REF.</u>	<u>REFERENCIA SIGPAC</u>	<u>CULTIVO DESCRIPCIÓN CULTIVO</u>	<u>S/R</u>	<u>PENDIENTE MEDIA (%)</u>	<u>SUP. COMPROM.</u> <u>(ha)</u>
2618179	14-054-038-00009-002	101000 OLIVAR-SIN VARIEDAD	S	29,26	1,02
2618180	14-054-038-00024-001	101000 OLIVAR-SIN VARIEDAD	S	38,88	3,62
2618181	14-054-038-00062-001	101000 OLIVAR-SIN VARIEDAD	S	27,41	0,11
2618182	14-054-052-00064-003	101000 OLIVAR-SIN VARIEDAD	S	51,08	48,35

**Porcentaje de superficie determinada en Red Natura 2000****PUNTOS:** 0,00 0.0%

<u>REF.</u>	<u>REFERENCIA SIGPAC</u>	<u>CULTIVO DESCRIPCIÓN CULTIVO</u>	<u>S/R</u>	<u>SUP. COMPROM.</u> <u>(ha)</u>	<u>SUP. CUMPLE</u> <u>(ha)</u>
2618179	14-054-038-00009-002	101000 OLIVAR-SIN VARIEDAD	S	1,02	0,00
2618180	14-054-038-00024-001	101000 OLIVAR-SIN VARIEDAD	S	3,62	0,00
2618181	14-054-038-00062-001	101000 OLIVAR-SIN VARIEDAD	S	0,11	0,00
2618182	14-054-052-00064-003	101000 OLIVAR-SIN VARIEDAD	S	48,35	0,00



<u>APELLIDOS Y NOMBRE / RAZÓN SOCIAL</u>		<u>NIF</u>	<u>EXPEDIENTE</u>	<u>SUP. COMPROMETIDA</u>				
				<u>(ha)</u>				
RUBIO MORENO JUAN		75694990N	3040227	3.23				
<u>RESOLUCIÓN</u>								
ADMITIDO								
<u>IMPORTES POR ANUALIDAD</u>								
		<u>2015</u>	<u>2016</u>	<u>2017</u>	<u>2018</u>	<u>2019</u>		
IMPORTE MÁXIMO SUBVENCIONABLE		368,67 €	368,67 €	368,67 €	368,67 €	368,67 €		
IMPORTE MEDIO DE TRANSFERENCIA (€/ha)		114,14 €	114,14 €	114,14 €	114,14 €	114,14 €		
<u>RECINTOS COMPROMETIDOS</u>								
<u>REF.</u>	<u>REFERENCIA SIGPAC</u>	<u>CULTIVO</u>	<u>DESCRIPCIÓN CULTIVO</u>	<u>PEND. MEDIA</u>	<u>SUP. DEC. ADMIN.</u>	<u>SUP. CERT.</u>	<u>SUP. CAMPO</u>	<u>SUP. COMPROM.</u>
				<u>S/R</u>	<u>(%)</u>	<u>(ha)</u>	<u>(ha)</u>	<u>(ha)</u>
2658263	14-047-001-00077-002	101000	OLIVAR-SIN VARIEDAD	S	34,85	3,23	3,23	3,23

**RESUMEN CRITERIOS DE SELECCIÓN**

<b>10.1.12 Agricultura de montaña con orientación ecológica en olivar</b>		<b>PUNTOS: 14,00</b>	
		<b>PUNTOS</b>	
Solicitantes de la medida 11, específica para la conversión o mantenimiento en agricultura ecológica		3,00	S
Porcentaje de superficie determinada en zonas con limitaciones naturales u otras limitaciones específicas ubicadas en las zonas de montaña		4,00	100.0%
Porcentaje de superficie determinada situada en zonas RAMSAR		0,00	0.0%
Porcentaje de superficie determinada en zonas vulnerables a la contaminación por nitratos		0,00	0.0%
Mayor pendiente media		3,00	34.85%
Porcentaje de superficie determinada en Red Natura 2000		4,00	100.0%



**DETALLE CRITERIOS DE SELECCIÓN****10.1.12 Agricultura de montaña con orientación ecológica en olivar PUNTOS: 14,00**

<b>Solicitantes de la medida 11, específica para la conversión o mantenimiento en agricultura ecológica</b>						<b>PUNTOS:</b>	3,00	S
<b>Porcentaje de superficie determinada en zonas con limitaciones naturales u otras limitaciones específicas ubicadas en las zonas de montaña</b>						<b>PUNTOS:</b>	4,00	100.0%
<u>REF.</u>	<u>REFERENCIA SIGPAC</u>	<u>CULTIVO</u>	<u>DESCRIPCIÓN CULTIVO</u>	<u>S/R</u>	<u>SUP. COMPROM. (ha)</u>	<u>SUP. CUMPLE (ha)</u>		
2658263	14-047-001-00077-002	101000	OLIVAR-SIN VARIEDAD	S	3,23	3,23		
<b>Porcentaje de superficie determinada situada en zonas RAMSAR</b>						<b>PUNTOS:</b>	0,00	0.0%
<u>REF.</u>	<u>REFERENCIA SIGPAC</u>	<u>CULTIVO</u>	<u>DESCRIPCIÓN CULTIVO</u>	<u>S/R</u>	<u>SUP. COMPROM. (ha)</u>	<u>SUP. CUMPLE (ha)</u>		
2658263	14-047-001-00077-002	101000	OLIVAR-SIN VARIEDAD	S	3,23	0,00		
<b>Porcentaje de superficie determinada en zonas vulnerables a la contaminación por nitratos</b>						<b>PUNTOS:</b>	0,00	0.0%
<u>REF.</u>	<u>REFERENCIA SIGPAC</u>	<u>CULTIVO</u>	<u>DESCRIPCIÓN CULTIVO</u>	<u>S/R</u>	<u>SUP. COMPROM. (ha)</u>	<u>SUP. CUMPLE (ha)</u>		
2658263	14-047-001-00077-002	101000	OLIVAR-SIN VARIEDAD	S	3,23	0,00		
<b>Mayor pendiente media</b>						<b>PUNTOS:</b>	3,00	34.85%
<u>REF.</u>	<u>REFERENCIA SIGPAC</u>	<u>CULTIVO</u>	<u>DESCRIPCIÓN CULTIVO</u>	<u>S/R</u>	<u>PENDIENTE MEDIA (%)</u>	<u>SUP. COMPROM. (ha)</u>		
2658263	14-047-001-00077-002	101000	OLIVAR-SIN VARIEDAD	S	34,85	3,23		
<b>Porcentaje de superficie determinada en Red Natura 2000</b>						<b>PUNTOS:</b>	4,00	100.0%
<u>REF.</u>	<u>REFERENCIA SIGPAC</u>	<u>CULTIVO</u>	<u>DESCRIPCIÓN CULTIVO</u>	<u>S/R</u>	<u>SUP. COMPROM. (ha)</u>	<u>SUP. CUMPLE (ha)</u>		
2658263	14-047-001-00077-002	101000	OLIVAR-SIN VARIEDAD	S	3,23	3,23		



<u>APELLIDOS Y NOMBRE / RAZÓN SOCIAL</u>		<u>NIF</u>	<u>EXPEDIENTE</u>	<u>SUP. COMPROMETIDA</u>				
				<u>(ha)</u>				
RUBIO MORENO MARIA RAFAELA		75693394A	3040763	48.15				
<b>RESOLUCIÓN</b>								
<b>ADMITIDO</b>								
<b>IMPORTE POR ANUALIDAD</b>								
		<b>2015</b>	<b>2016</b>	<b>2017</b>	<b>2018</b>	<b>2019</b>		
<b>IMPORTE MÁXIMO SUBVENCIONABLE</b>		5.123,74 €	5.123,74 €	5.123,74 €	5.123,74 €	5.123,74 €		
<b>IMPORTE MEDIO DE TRANSFERENCIA (€/ha)</b>		106,41 €	106,41 €	106,41 €	106,41 €	106,41 €		
<b>RECINTOS COMPROMETIDOS</b>								
<u>REF.</u>	<u>REFERENCIA SIGPAC</u>	<u>CULTIVO</u>	<u>DESCRIPCIÓN CULTIVO</u>	<u>PEND. MEDIA</u>	<u>SUP. DEC. ADMIN.</u>	<u>SUP. CERT.</u>	<u>SUP. CAMPO</u>	<u>SUP. COMPROM.</u>
				<u>S/R</u>	<u>(%)</u>	<u>(ha)</u>	<u>(ha)</u>	<u>(ha)</u>
2647976	14-006-010-00019-001	101000	OLIVAR-SIN VARIEDAD	S	22,84	5,42	5,42	5,42
2647977	14-054-051-00038-003	101000	OLIVAR-SIN VARIEDAD	S	33,79	0,73	0,73	0,73
2647978	14-054-056-00014-001	101000	OLIVAR-SIN VARIEDAD	S	33,64	0,90	0,90	0,90
2647979	14-054-056-00015-001	101000	OLIVAR-SIN VARIEDAD	S	26,64	2,40	2,40	2,40
2647980	14-054-056-00024-001	101000	OLIVAR-SIN VARIEDAD	S	36,87	3,42	3,42	3,42
2647981	14-054-051-00038-004	101000	OLIVAR-SIN VARIEDAD	S	44,60	2,90	2,90	2,90
2647982	14-054-051-00036-002	101000	OLIVAR-SIN VARIEDAD	S	34,30	2,07	2,07	2,07
2647983	14-054-056-00025-001	101000	OLIVAR-SIN VARIEDAD	S	47,16	0,34	0,34	0,34
2647984	14-054-051-00037-001	101000	OLIVAR-SIN VARIEDAD	S	36,05	26,37	27,75	26,37
2647985	14-054-056-00026-001	101000	OLIVAR-SIN VARIEDAD	S	26,28	0,11	0,11	0,11
2647986	14-054-056-00027-001	101000	OLIVAR-SIN VARIEDAD	S	28,67	0,44	0,44	0,44
2647987	14-054-056-00016-003	101000	OLIVAR-SIN VARIEDAD	S	33,61	3,05	3,06	3,05

**RESUMEN CRITERIOS DE SELECCIÓN****10.1.12 Agricultura de montaña con orientación ecológica en olivar****PUNTOS: 10,00**

	<u>PUNTOS</u>	
<b>Solicitantes de la medida 11, específica para la conversión o mantenimiento en agricultura ecológica</b>	3,00	S
<b>Porcentaje de superficie determinada en zonas con limitaciones naturales u otras limitaciones específicas ubicadas en las zonas de montaña</b>	4,00	100.0%
<b>Porcentaje de superficie determinada situada en zonas RAMSAR</b>	0,00	0.0%
<b>Porcentaje de superficie determinada en zonas vulnerables a la contaminación por nitratos</b>	0,00	0.0%
<b>Mayor pendiente media</b>	3,00	34.35%
<b>Porcentaje de superficie determinada en Red Natura 2000</b>	0,00	0.0%



**DETALLE CRITERIOS DE SELECCIÓN****10.1.12 Agricultura de montaña con orientación ecológica en olivar****PUNTOS:** 10,00**Solicitantes de la medida 11, específica para la conversión o mantenimiento en agricultura ecológica****PUNTOS:** 3,00 S**Porcentaje de superficie determinada en zonas con limitaciones naturales u otras limitaciones específicas ubicadas en las zonas de montaña****PUNTOS:** 4,00 100.0%

<u>REF.</u>	<u>REFERENCIA SIGPAC</u>	<u>CULTIVO</u>	<u>DESCRIPCIÓN CULTIVO</u>	<u>S/R</u>	<u>SUP. COMPROM.</u> <u>(ha)</u>	<u>SUP. CUMPLE</u> <u>(ha)</u>
2647976	14-006-010-00019-001	101000	OLIVAR-SIN VARIEDAD	S	5,42	5,42
2647982	14-054-051-00036-002	101000	OLIVAR-SIN VARIEDAD	S	2,07	2,07
2647984	14-054-051-00037-001	101000	OLIVAR-SIN VARIEDAD	S	26,37	26,37
2647977	14-054-051-00038-003	101000	OLIVAR-SIN VARIEDAD	S	0,73	0,73
2647981	14-054-051-00038-004	101000	OLIVAR-SIN VARIEDAD	S	2,90	2,90
2647978	14-054-056-00014-001	101000	OLIVAR-SIN VARIEDAD	S	0,90	0,90
2647979	14-054-056-00015-001	101000	OLIVAR-SIN VARIEDAD	S	2,40	2,40
2647987	14-054-056-00016-003	101000	OLIVAR-SIN VARIEDAD	S	3,05	3,05
2647980	14-054-056-00024-001	101000	OLIVAR-SIN VARIEDAD	S	3,42	3,42
2647983	14-054-056-00025-001	101000	OLIVAR-SIN VARIEDAD	S	0,34	0,34
2647985	14-054-056-00026-001	101000	OLIVAR-SIN VARIEDAD	S	0,11	0,11
2647986	14-054-056-00027-001	101000	OLIVAR-SIN VARIEDAD	S	0,44	0,44

**Porcentaje de superficie determinada situada en zonas RAMSAR****PUNTOS:** 0,00 0.0%

<u>REF.</u>	<u>REFERENCIA SIGPAC</u>	<u>CULTIVO</u>	<u>DESCRIPCIÓN CULTIVO</u>	<u>S/R</u>	<u>SUP. COMPROM.</u> <u>(ha)</u>	<u>SUP. CUMPLE</u> <u>(ha)</u>
2647976	14-006-010-00019-001	101000	OLIVAR-SIN VARIEDAD	S	5,42	0,00
2647982	14-054-051-00036-002	101000	OLIVAR-SIN VARIEDAD	S	2,07	0,00
2647984	14-054-051-00037-001	101000	OLIVAR-SIN VARIEDAD	S	26,37	0,00
2647977	14-054-051-00038-003	101000	OLIVAR-SIN VARIEDAD	S	0,73	0,00
2647981	14-054-051-00038-004	101000	OLIVAR-SIN VARIEDAD	S	2,90	0,00
2647978	14-054-056-00014-001	101000	OLIVAR-SIN VARIEDAD	S	0,90	0,00
2647979	14-054-056-00015-001	101000	OLIVAR-SIN VARIEDAD	S	2,40	0,00
2647987	14-054-056-00016-003	101000	OLIVAR-SIN VARIEDAD	S	3,05	0,00
2647980	14-054-056-00024-001	101000	OLIVAR-SIN VARIEDAD	S	3,42	0,00
2647983	14-054-056-00025-001	101000	OLIVAR-SIN VARIEDAD	S	0,34	0,00
2647985	14-054-056-00026-001	101000	OLIVAR-SIN VARIEDAD	S	0,11	0,00
2647986	14-054-056-00027-001	101000	OLIVAR-SIN VARIEDAD	S	0,44	0,00

**Porcentaje de superficie determinada en zonas vulnerables a la contaminación por nitratos****PUNTOS:** 0,00 0.0%

<u>REF.</u>	<u>REFERENCIA SIGPAC</u>	<u>CULTIVO</u>	<u>DESCRIPCIÓN CULTIVO</u>	<u>S/R</u>	<u>SUP. COMPROM.</u> <u>(ha)</u>	<u>SUP. CUMPLE</u> <u>(ha)</u>
2647976	14-006-010-00019-001	101000	OLIVAR-SIN VARIEDAD	S	5,42	0,00
2647982	14-054-051-00036-002	101000	OLIVAR-SIN VARIEDAD	S	2,07	0,00
2647984	14-054-051-00037-001	101000	OLIVAR-SIN VARIEDAD	S	26,37	0,00
2647977	14-054-051-00038-003	101000	OLIVAR-SIN VARIEDAD	S	0,73	0,00
2647981	14-054-051-00038-004	101000	OLIVAR-SIN VARIEDAD	S	2,90	0,00
2647978	14-054-056-00014-001	101000	OLIVAR-SIN VARIEDAD	S	0,90	0,00
2647979	14-054-056-00015-001	101000	OLIVAR-SIN VARIEDAD	S	2,40	0,00
2647987	14-054-056-00016-003	101000	OLIVAR-SIN VARIEDAD	S	3,05	0,00
2647980	14-054-056-00024-001	101000	OLIVAR-SIN VARIEDAD	S	3,42	0,00
2647983	14-054-056-00025-001	101000	OLIVAR-SIN VARIEDAD	S	0,34	0,00
2647985	14-054-056-00026-001	101000	OLIVAR-SIN VARIEDAD	S	0,11	0,00
2647986	14-054-056-00027-001	101000	OLIVAR-SIN VARIEDAD	S	0,44	0,00

**Mayor pendiente media****PUNTOS:** 3,00 34.35%



REF.	REFERENCIA SIGPAC	CULTIVO	DESCRIPCIÓN CULTIVO	S/R	PENDIENTE	SUP.
					MEDIA (%)	COMPROM. (ha)
2647976	14-006-010-00019-001	101000	OLIVAR-SIN VARIEDAD	S	22,84	5,42
2647982	14-054-051-00036-002	101000	OLIVAR-SIN VARIEDAD	S	34,30	2,07
2647984	14-054-051-00037-001	101000	OLIVAR-SIN VARIEDAD	S	36,05	26,37
2647977	14-054-051-00038-003	101000	OLIVAR-SIN VARIEDAD	S	33,79	0,73
2647981	14-054-051-00038-004	101000	OLIVAR-SIN VARIEDAD	S	44,60	2,90
2647978	14-054-056-00014-001	101000	OLIVAR-SIN VARIEDAD	S	33,64	0,90
2647979	14-054-056-00015-001	101000	OLIVAR-SIN VARIEDAD	S	26,64	2,40
2647987	14-054-056-00016-003	101000	OLIVAR-SIN VARIEDAD	S	33,61	3,05
2647980	14-054-056-00024-001	101000	OLIVAR-SIN VARIEDAD	S	36,87	3,42
2647983	14-054-056-00025-001	101000	OLIVAR-SIN VARIEDAD	S	47,16	0,34
2647985	14-054-056-00026-001	101000	OLIVAR-SIN VARIEDAD	S	26,28	0,11
2647986	14-054-056-00027-001	101000	OLIVAR-SIN VARIEDAD	S	28,67	0,44

## Porcentaje de superficie determinada en Red Natura 2000

PUNTOS: 0,00 0.0%

REF.	REFERENCIA SIGPAC	CULTIVO	DESCRIPCIÓN CULTIVO	S/R	SUP.	SUP.
					COMPROM. (ha)	CUMPLE (ha)
2647976	14-006-010-00019-001	101000	OLIVAR-SIN VARIEDAD	S	5,42	0,00
2647982	14-054-051-00036-002	101000	OLIVAR-SIN VARIEDAD	S	2,07	0,00
2647984	14-054-051-00037-001	101000	OLIVAR-SIN VARIEDAD	S	26,37	0,00
2647977	14-054-051-00038-003	101000	OLIVAR-SIN VARIEDAD	S	0,73	0,00
2647981	14-054-051-00038-004	101000	OLIVAR-SIN VARIEDAD	S	2,90	0,00
2647978	14-054-056-00014-001	101000	OLIVAR-SIN VARIEDAD	S	0,90	0,00
2647979	14-054-056-00015-001	101000	OLIVAR-SIN VARIEDAD	S	2,40	0,00
2647987	14-054-056-00016-003	101000	OLIVAR-SIN VARIEDAD	S	3,05	0,00
2647980	14-054-056-00024-001	101000	OLIVAR-SIN VARIEDAD	S	3,42	0,00
2647983	14-054-056-00025-001	101000	OLIVAR-SIN VARIEDAD	S	0,34	0,00
2647985	14-054-056-00026-001	101000	OLIVAR-SIN VARIEDAD	S	0,11	0,00
2647986	14-054-056-00027-001	101000	OLIVAR-SIN VARIEDAD	S	0,44	0,00



<u>APELLIDOS Y NOMBRE / RAZÓN SOCIAL</u>		<u>NIF</u>	<u>EXPEDIENTE</u>	<u>SUP. COMPROMETIDA</u>				
				<u>(ha)</u>				
RUBIO MORENO VICTORIANA PETRA		75699272Q	3038923	42.55				
<b>RESOLUCIÓN</b>								
<b>ADMITIDO</b>								
<b>IMPORTE POR ANUALIDAD</b>								
		<b>2015</b>	<b>2016</b>	<b>2017</b>	<b>2018</b>	<b>2019</b>		
<b>IMPORTE MÁXIMO SUBVENCIONABLE</b>		4.740,23 €	4.740,23 €	4.740,23 €	4.740,23 €	4.740,23 €		
<b>IMPORTE MEDIO DE TRANSFERENCIA (€/ha)</b>		111,40 €	111,40 €	111,40 €	111,40 €	111,40 €		
<b>RECINTOS COMPROMETIDOS</b>								
<u>REF.</u>	<u>REFERENCIA SIGPAC</u>	<u>CULTIVO</u>	<u>DESCRIPCIÓN CULTIVO</u>	<u>PEND. MEDIA</u>	<u>SUP. DEC. ADMIN.</u>	<u>SUP. CERT.</u>	<u>SUP. CAMPO</u>	<u>SUP. COMPROM.</u>
				<u>S/R</u>	<u>(%)</u>	<u>(ha)</u>	<u>(ha)</u>	<u>(ha)</u>
2292672	14-054-030-00021-002	101000	OLIVAR-SIN VARIEDAD	S	26,39	17,15	17,15	17,15
2292675	14-054-030-00021-023	101000	OLIVAR-SIN VARIEDAD	S	21,40	7,86	7,86	7,86
2292677	14-054-030-00021-040	101000	OLIVAR-SIN VARIEDAD	S	21,72	2,01	2,01	2,01
2292678	14-054-030-00021-024	101000	OLIVAR-SIN VARIEDAD	S	32,64	15,53	15,53	15,53

**RESUMEN CRITERIOS DE SELECCIÓN**

<b>10.1.12 Agricultura de montaña con orientación ecológica en olivar</b>		<b>PUNTOS: 10,00</b>	
		<b>PUNTOS</b>	
<b>Solicitantes de la medida 11, específica para la conversión o mantenimiento en agricultura ecológica</b>		3,00	S
<b>Porcentaje de superficie determinada en zonas con limitaciones naturales u otras limitaciones específicas ubicadas en las zonas de montaña</b>		4,00	100.0%
<b>Porcentaje de superficie determinada situada en zonas RAMSAR</b>		0,00	0.0%
<b>Porcentaje de superficie determinada en zonas vulnerables a la contaminación por nitratos</b>		0,00	0.0%
<b>Mayor pendiente media</b>		3,00	27.53%
<b>Porcentaje de superficie determinada en Red Natura 2000</b>		0,00	0.0%



**DETALLE CRITERIOS DE SELECCIÓN****10.1.12 Agricultura de montaña con orientación ecológica en olivar****PUNTOS:** 10,00**Solicitantes de la medida 11, específica para la conversión o mantenimiento en agricultura ecológica****PUNTOS:** 3,00 S**Porcentaje de superficie determinada en zonas con limitaciones naturales u otras limitaciones específicas ubicadas en las zonas de montaña****PUNTOS:** 4,00 100.0%

<u>REF.</u>	<u>REFERENCIA SIGPAC</u>	<u>CULTIVO DESCRIPCIÓN CULTIVO</u>	<u>S/R</u>	<u>SUP. COMPROM.</u> <u>(ha)</u>	<u>SUP. CUMPLE</u> <u>(ha)</u>
2292672	14-054-030-00021-002	101000 OLIVAR-SIN VARIEDAD	S	17,15	17,15
2292675	14-054-030-00021-023	101000 OLIVAR-SIN VARIEDAD	S	7,86	7,86
2292678	14-054-030-00021-024	101000 OLIVAR-SIN VARIEDAD	S	15,53	15,53
2292677	14-054-030-00021-040	101000 OLIVAR-SIN VARIEDAD	S	2,01	2,01

**Porcentaje de superficie determinada situada en zonas RAMSAR****PUNTOS:** 0,00 0.0%

<u>REF.</u>	<u>REFERENCIA SIGPAC</u>	<u>CULTIVO DESCRIPCIÓN CULTIVO</u>	<u>S/R</u>	<u>SUP. COMPROM.</u> <u>(ha)</u>	<u>SUP. CUMPLE</u> <u>(ha)</u>
2292672	14-054-030-00021-002	101000 OLIVAR-SIN VARIEDAD	S	17,15	0,00
2292675	14-054-030-00021-023	101000 OLIVAR-SIN VARIEDAD	S	7,86	0,00
2292678	14-054-030-00021-024	101000 OLIVAR-SIN VARIEDAD	S	15,53	0,00
2292677	14-054-030-00021-040	101000 OLIVAR-SIN VARIEDAD	S	2,01	0,00

**Porcentaje de superficie determinada en zonas vulnerables a la contaminación por nitratos****PUNTOS:** 0,00 0.0%

<u>REF.</u>	<u>REFERENCIA SIGPAC</u>	<u>CULTIVO DESCRIPCIÓN CULTIVO</u>	<u>S/R</u>	<u>SUP. COMPROM.</u> <u>(ha)</u>	<u>SUP. CUMPLE</u> <u>(ha)</u>
2292672	14-054-030-00021-002	101000 OLIVAR-SIN VARIEDAD	S	17,15	0,00
2292675	14-054-030-00021-023	101000 OLIVAR-SIN VARIEDAD	S	7,86	0,00
2292678	14-054-030-00021-024	101000 OLIVAR-SIN VARIEDAD	S	15,53	0,00
2292677	14-054-030-00021-040	101000 OLIVAR-SIN VARIEDAD	S	2,01	0,00

**Mayor pendiente media****PUNTOS:** 3,00 27.53%

<u>REF.</u>	<u>REFERENCIA SIGPAC</u>	<u>CULTIVO DESCRIPCIÓN CULTIVO</u>	<u>S/R</u>	<u>PENDIENTE MEDIA (%)</u>	<u>SUP. COMPROM.</u> <u>(ha)</u>
2292672	14-054-030-00021-002	101000 OLIVAR-SIN VARIEDAD	S	26,39	17,15
2292675	14-054-030-00021-023	101000 OLIVAR-SIN VARIEDAD	S	21,40	7,86
2292678	14-054-030-00021-024	101000 OLIVAR-SIN VARIEDAD	S	32,64	15,53
2292677	14-054-030-00021-040	101000 OLIVAR-SIN VARIEDAD	S	21,72	2,01

**Porcentaje de superficie determinada en Red Natura 2000****PUNTOS:** 0,00 0.0%

<u>REF.</u>	<u>REFERENCIA SIGPAC</u>	<u>CULTIVO DESCRIPCIÓN CULTIVO</u>	<u>S/R</u>	<u>SUP. COMPROM.</u> <u>(ha)</u>	<u>SUP. CUMPLE</u> <u>(ha)</u>
2292672	14-054-030-00021-002	101000 OLIVAR-SIN VARIEDAD	S	17,15	0,00
2292675	14-054-030-00021-023	101000 OLIVAR-SIN VARIEDAD	S	7,86	0,00
2292678	14-054-030-00021-024	101000 OLIVAR-SIN VARIEDAD	S	15,53	0,00
2292677	14-054-030-00021-040	101000 OLIVAR-SIN VARIEDAD	S	2,01	0,00



<u>APELLIDOS Y NOMBRE / RAZÓN SOCIAL</u>		<u>NIF</u>	<u>EXPEDIENTE</u>	<u>SUP. COMPROMETIDA</u>				
				<u>(ha)</u>				
RUBIO PALOMINO MIGUEL ANGEL		30444129H	3045307	31,27				
<b>RESOLUCIÓN</b>								
<b>ADMITIDO</b>								
<b>IMPORTES POR ANUALIDAD</b>								
		<b>2015</b>	<b>2016</b>	<b>2017</b>	<b>2018</b>	<b>2019</b>		
<b>IMPORTE MÁXIMO SUBVENCIONABLE</b>		3.569,16 €	3.569,16 €	3.569,16 €	3.569,16 €	3.569,16 €		
<b>IMPORTE MEDIO DE TRANSFERENCIA (€/ha)</b>		114,14 €	114,14 €	114,14 €	114,14 €	114,14 €		
<b>RECINTOS COMPROMETIDOS</b>								
<u>REF.</u>	<u>REFERENCIA SIGPAC</u>	<u>CULTIVO</u>	<u>DESCRIPCIÓN CULTIVO</u>	<u>PEND. MEDIA</u>	<u>SUP. DEC. ADMIN.</u>	<u>SUP. CERT.</u>	<u>SUP. CAMPO</u>	<u>SUP. COMPROM.</u>
				<u>S/R</u>	<u>(%)</u>	<u>(ha)</u>	<u>(ha)</u>	<u>(ha)</u>
2696839	14-047-005-00012-011	101000	OLIVAR-SIN VARIEDAD	S	31,46	2,22	2,22	2,22
2696841	14-047-005-00012-026	101000	OLIVAR-SIN VARIEDAD	S	29,13	0,45	0,45	0,45
2696842	14-047-005-00012-013	101000	OLIVAR-SIN VARIEDAD	S	40,15	17,39	21,37	17,39
2696843	14-047-005-00012-024	101000	OLIVAR-SIN VARIEDAD	S	52,87	0,08	0,08	0,08
2696844	14-047-005-00012-025	101000	OLIVAR-SIN VARIEDAD	S	40,65	0,02	0,02	0,02
2696845	14-047-005-00012-012	101000	OLIVAR-SIN VARIEDAD	S	37,31	2,10	2,10	2,10
2696846	14-047-005-00014-021	101000	OLIVAR-SIN VARIEDAD	S	36,69	0,15	0,15	0,15
2696847	14-047-005-00012-015	101000	OLIVAR-SIN VARIEDAD	S	41,50	8,86	8,86	8,86

**RESUMEN CRITERIOS DE SELECCIÓN****10.1.12 Agricultura de montaña con orientación ecológica en olivar****PUNTOS: 14,00**

	<b>PUNTOS</b>	
<b>Solicitantes de la medida 11, específica para la conversión o mantenimiento en agricultura ecológica</b>	3,00	S
<b>Porcentaje de superficie determinada en zonas con limitaciones naturales u otras limitaciones específicas ubicadas en las zonas de montaña</b>	4,00	100.0%
<b>Porcentaje de superficie determinada situada en zonas RAMSAR</b>	0,00	0.0%
<b>Porcentaje de superficie determinada en zonas vulnerables a la contaminación por nitratos</b>	0,00	0.0%
<b>Mayor pendiente media</b>	3,00	39.58%
<b>Porcentaje de superficie determinada en Red Natura 2000</b>	4,00	100.0%



**DETALLE CRITERIOS DE SELECCIÓN****10.1.12 Agricultura de montaña con orientación ecológica en olivar****PUNTOS:** 14,00**Solicitantes de la medida 11, específica para la conversión o mantenimiento en agricultura ecológica****PUNTOS:** 3,00 S**Porcentaje de superficie determinada en zonas con limitaciones naturales u otras limitaciones específicas ubicadas en las zonas de montaña****PUNTOS:** 4,00 100.0%

<u>REF.</u>	<u>REFERENCIA SIGPAC</u>	<u>CULTIVO DESCRIPCIÓN CULTIVO</u>	<u>S/R</u>	<u>SUP. COMPROM.</u> <u>(ha)</u>	<u>SUP. CUMPLE</u> <u>(ha)</u>
2696839	14-047-005-00012-011	101000 OLIVAR-SIN VARIEDAD	S	2,22	2,22
2696845	14-047-005-00012-012	101000 OLIVAR-SIN VARIEDAD	S	2,10	2,10
2696842	14-047-005-00012-013	101000 OLIVAR-SIN VARIEDAD	S	17,39	17,39
2696847	14-047-005-00012-015	101000 OLIVAR-SIN VARIEDAD	S	8,86	8,86
2696843	14-047-005-00012-024	101000 OLIVAR-SIN VARIEDAD	S	0,08	0,08
2696844	14-047-005-00012-025	101000 OLIVAR-SIN VARIEDAD	S	0,02	0,02
2696841	14-047-005-00012-026	101000 OLIVAR-SIN VARIEDAD	S	0,45	0,45
2696846	14-047-005-00014-021	101000 OLIVAR-SIN VARIEDAD	S	0,15	0,15

**Porcentaje de superficie determinada situada en zonas RAMSAR****PUNTOS:** 0,00 0.0%

<u>REF.</u>	<u>REFERENCIA SIGPAC</u>	<u>CULTIVO DESCRIPCIÓN CULTIVO</u>	<u>S/R</u>	<u>SUP. COMPROM.</u> <u>(ha)</u>	<u>SUP. CUMPLE</u> <u>(ha)</u>
2696839	14-047-005-00012-011	101000 OLIVAR-SIN VARIEDAD	S	2,22	0,00
2696845	14-047-005-00012-012	101000 OLIVAR-SIN VARIEDAD	S	2,10	0,00
2696842	14-047-005-00012-013	101000 OLIVAR-SIN VARIEDAD	S	17,39	0,00
2696847	14-047-005-00012-015	101000 OLIVAR-SIN VARIEDAD	S	8,86	0,00
2696843	14-047-005-00012-024	101000 OLIVAR-SIN VARIEDAD	S	0,08	0,00
2696844	14-047-005-00012-025	101000 OLIVAR-SIN VARIEDAD	S	0,02	0,00
2696841	14-047-005-00012-026	101000 OLIVAR-SIN VARIEDAD	S	0,45	0,00
2696846	14-047-005-00014-021	101000 OLIVAR-SIN VARIEDAD	S	0,15	0,00

**Porcentaje de superficie determinada en zonas vulnerables a la contaminación por nitratos****PUNTOS:** 0,00 0.0%

<u>REF.</u>	<u>REFERENCIA SIGPAC</u>	<u>CULTIVO DESCRIPCIÓN CULTIVO</u>	<u>S/R</u>	<u>SUP. COMPROM.</u> <u>(ha)</u>	<u>SUP. CUMPLE</u> <u>(ha)</u>
2696839	14-047-005-00012-011	101000 OLIVAR-SIN VARIEDAD	S	2,22	0,00
2696845	14-047-005-00012-012	101000 OLIVAR-SIN VARIEDAD	S	2,10	0,00
2696842	14-047-005-00012-013	101000 OLIVAR-SIN VARIEDAD	S	17,39	0,00
2696847	14-047-005-00012-015	101000 OLIVAR-SIN VARIEDAD	S	8,86	0,00
2696843	14-047-005-00012-024	101000 OLIVAR-SIN VARIEDAD	S	0,08	0,00
2696844	14-047-005-00012-025	101000 OLIVAR-SIN VARIEDAD	S	0,02	0,00
2696841	14-047-005-00012-026	101000 OLIVAR-SIN VARIEDAD	S	0,45	0,00
2696846	14-047-005-00014-021	101000 OLIVAR-SIN VARIEDAD	S	0,15	0,00

**Mayor pendiente media****PUNTOS:** 3,00 39.58%

<u>REF.</u>	<u>REFERENCIA SIGPAC</u>	<u>CULTIVO DESCRIPCIÓN CULTIVO</u>	<u>S/R</u>	<u>PENDIENTE MEDIA (%)</u>	<u>SUP. COMPROM.</u> <u>(ha)</u>
2696839	14-047-005-00012-011	101000 OLIVAR-SIN VARIEDAD	S	31,46	2,22
2696845	14-047-005-00012-012	101000 OLIVAR-SIN VARIEDAD	S	37,31	2,10
2696842	14-047-005-00012-013	101000 OLIVAR-SIN VARIEDAD	S	40,15	17,39
2696847	14-047-005-00012-015	101000 OLIVAR-SIN VARIEDAD	S	41,50	8,86
2696843	14-047-005-00012-024	101000 OLIVAR-SIN VARIEDAD	S	52,87	0,08
2696844	14-047-005-00012-025	101000 OLIVAR-SIN VARIEDAD	S	40,65	0,02
2696841	14-047-005-00012-026	101000 OLIVAR-SIN VARIEDAD	S	29,13	0,45
2696846	14-047-005-00014-021	101000 OLIVAR-SIN VARIEDAD	S	36,69	0,15

**Porcentaje de superficie determinada en Red Natura 2000****PUNTOS:** 4,00 100.0%

<b>REF.</b>	<b>REFERENCIA SIGPAC</b>	<b>CULTIVO</b>	<b>DESCRIPCIÓN CULTIVO</b>	<b>S/R</b>	<b>SUP. COMPROM.</b> <b>(ha)</b>	<b>SUP. CUMPLE</b> <b>(ha)</b>
2696839	14-047-005-00012-011	101000	OLIVAR-SIN VARIEDAD	S	2,22	2,22
2696845	14-047-005-00012-012	101000	OLIVAR-SIN VARIEDAD	S	2,10	2,10
2696842	14-047-005-00012-013	101000	OLIVAR-SIN VARIEDAD	S	17,39	17,39
2696847	14-047-005-00012-015	101000	OLIVAR-SIN VARIEDAD	S	8,86	8,86
2696843	14-047-005-00012-024	101000	OLIVAR-SIN VARIEDAD	S	0,08	0,08
2696844	14-047-005-00012-025	101000	OLIVAR-SIN VARIEDAD	S	0,02	0,02
2696841	14-047-005-00012-026	101000	OLIVAR-SIN VARIEDAD	S	0,45	0,45
2696846	14-047-005-00014-021	101000	OLIVAR-SIN VARIEDAD	S	0,15	0,15



<u>APELLIDOS Y NOMBRE / RAZÓN SOCIAL</u>		<u>NIF</u>	<u>EXPEDIENTE</u>	<u>SUP. COMPROMETIDA</u>				
				<u>(ha)</u>				
RUBIO PEREZ PASTORA		75682113S	3040883	7.53				
<b>RESOLUCIÓN</b>								
<b>ADMITIDO</b>								
<b>IMPORTE POR ANUALIDAD</b>								
		<b>2015</b>	<b>2016</b>	<b>2017</b>	<b>2018</b>	<b>2019</b>		
<b>IMPORTE MÁXIMO SUBVENCIONABLE</b>		859,47 €	859,47 €	859,47 €	859,47 €	859,47 €		
<b>IMPORTE MEDIO DE TRANSFERENCIA (€/ha)</b>		114,14 €	114,14 €	114,14 €	114,14 €	114,14 €		
<b>RECINTOS COMPROMETIDOS</b>								
<u>REF.</u>	<u>REFERENCIA SIGPAC</u>	<u>CULTIVO</u>	<u>DESCRIPCIÓN CULTIVO</u>	<u>PEND. MEDIA</u>	<u>SUP. DEC. ADMIN.</u>	<u>SUP. CERT.</u>	<u>SUP. CAMPO</u>	<u>SUP. COMPROM.</u>
				<u>S/R</u>	<u>(%)</u>	<u>(ha)</u>	<u>(ha)</u>	<u>(ha)</u>
2308922	14-054-056-00086-002	101000	OLIVAR-SIN VARIEDAD	S	55,08	4,08	4,08	4,08
2308923	14-054-056-00088-004	101000	OLIVAR-SIN VARIEDAD	S	46,19	0,23	0,23	0,23
2308924	14-054-056-00088-003	101000	OLIVAR-SIN VARIEDAD	S	52,55	2,96	2,96	2,96
2308925	14-054-056-00086-006	101000	OLIVAR-SIN VARIEDAD	S	34,28	0,26	0,26	0,26

**RESUMEN CRITERIOS DE SELECCIÓN**

<b>10.1.12 Agricultura de montaña con orientación ecológica en olivar</b>		<b>PUNTOS: 10,00</b>	
		<b>PUNTOS</b>	
Solicitantes de la medida 11, específica para la conversión o mantenimiento en agricultura ecológica		3,00	S
Porcentaje de superficie determinada en zonas con limitaciones naturales u otras limitaciones específicas ubicadas en las zonas de montaña		4,00	100.0%
Porcentaje de superficie determinada situada en zonas RAMSAR		0,00	0.0%
Porcentaje de superficie determinada en zonas vulnerables a la contaminación por nitratos		0,00	0.0%
Mayor pendiente media		3,00	53.1%
Porcentaje de superficie determinada en Red Natura 2000		0,00	0.0%



**DETALLE CRITERIOS DE SELECCIÓN****10.1.12 Agricultura de montaña con orientación ecológica en olivar****PUNTOS:** 10,00**Solicitantes de la medida 11, específica para la conversión o mantenimiento en agricultura ecológica****PUNTOS:** 3,00 S**Porcentaje de superficie determinada en zonas con limitaciones naturales u otras limitaciones específicas ubicadas en las zonas de montaña****PUNTOS:** 4,00 100.0%

<u>REF.</u>	<u>REFERENCIA SIGPAC</u>	<u>CULTIVO DESCRIPCIÓN CULTIVO</u>	<u>S/R</u>	<u>SUP. COMPROM.</u> <u>(ha)</u>	<u>SUP. CUMPLE</u> <u>(ha)</u>
2308922	14-054-056-00086-002	101000 OLIVAR-SIN VARIEDAD	S	4,08	4,08
2308925	14-054-056-00086-006	101000 OLIVAR-SIN VARIEDAD	S	0,26	0,26
2308924	14-054-056-00088-003	101000 OLIVAR-SIN VARIEDAD	S	2,96	2,96
2308923	14-054-056-00088-004	101000 OLIVAR-SIN VARIEDAD	S	0,23	0,23

**Porcentaje de superficie determinada situada en zonas RAMSAR****PUNTOS:** 0,00 0.0%

<u>REF.</u>	<u>REFERENCIA SIGPAC</u>	<u>CULTIVO DESCRIPCIÓN CULTIVO</u>	<u>S/R</u>	<u>SUP. COMPROM.</u> <u>(ha)</u>	<u>SUP. CUMPLE</u> <u>(ha)</u>
2308922	14-054-056-00086-002	101000 OLIVAR-SIN VARIEDAD	S	4,08	0,00
2308925	14-054-056-00086-006	101000 OLIVAR-SIN VARIEDAD	S	0,26	0,00
2308924	14-054-056-00088-003	101000 OLIVAR-SIN VARIEDAD	S	2,96	0,00
2308923	14-054-056-00088-004	101000 OLIVAR-SIN VARIEDAD	S	0,23	0,00

**Porcentaje de superficie determinada en zonas vulnerables a la contaminación por nitratos****PUNTOS:** 0,00 0.0%

<u>REF.</u>	<u>REFERENCIA SIGPAC</u>	<u>CULTIVO DESCRIPCIÓN CULTIVO</u>	<u>S/R</u>	<u>SUP. COMPROM.</u> <u>(ha)</u>	<u>SUP. CUMPLE</u> <u>(ha)</u>
2308922	14-054-056-00086-002	101000 OLIVAR-SIN VARIEDAD	S	4,08	0,00
2308925	14-054-056-00086-006	101000 OLIVAR-SIN VARIEDAD	S	0,26	0,00
2308924	14-054-056-00088-003	101000 OLIVAR-SIN VARIEDAD	S	2,96	0,00
2308923	14-054-056-00088-004	101000 OLIVAR-SIN VARIEDAD	S	0,23	0,00

**Mayor pendiente media****PUNTOS:** 3,00 53.1%

<u>REF.</u>	<u>REFERENCIA SIGPAC</u>	<u>CULTIVO DESCRIPCIÓN CULTIVO</u>	<u>S/R</u>	<u>PENDIENTE MEDIA (%)</u>	<u>SUP. COMPROM.</u> <u>(ha)</u>
2308922	14-054-056-00086-002	101000 OLIVAR-SIN VARIEDAD	S	55,08	4,08
2308925	14-054-056-00086-006	101000 OLIVAR-SIN VARIEDAD	S	34,28	0,26
2308924	14-054-056-00088-003	101000 OLIVAR-SIN VARIEDAD	S	52,55	2,96
2308923	14-054-056-00088-004	101000 OLIVAR-SIN VARIEDAD	S	46,19	0,23

**Porcentaje de superficie determinada en Red Natura 2000****PUNTOS:** 0,00 0.0%

<u>REF.</u>	<u>REFERENCIA SIGPAC</u>	<u>CULTIVO DESCRIPCIÓN CULTIVO</u>	<u>S/R</u>	<u>SUP. COMPROM.</u> <u>(ha)</u>	<u>SUP. CUMPLE</u> <u>(ha)</u>
2308922	14-054-056-00086-002	101000 OLIVAR-SIN VARIEDAD	S	4,08	0,00
2308925	14-054-056-00086-006	101000 OLIVAR-SIN VARIEDAD	S	0,26	0,00
2308924	14-054-056-00088-003	101000 OLIVAR-SIN VARIEDAD	S	2,96	0,00
2308923	14-054-056-00088-004	101000 OLIVAR-SIN VARIEDAD	S	0,23	0,00





<u>APPELLIDOS Y NOMBRE / RAZÓN SOCIAL</u>				<u>NIF</u>	<u>EXPEDIENTE</u>	<u>SUP. COMPROMETIDA</u>				
						<u>(ha)</u>				
RUBIO VAZQUEZ NATIVIDAD				30541845F	3042519	14.83				
<b>RESOLUCIÓN ADMITIDO</b>										
<b>IMPORTE POR ANUALIDAD</b>										
				<u>2015</u>	<u>2016</u>	<u>2017</u>	<u>2018</u>	<u>2019</u>		
IMPORTE MÁXIMO SUBVENCIONABLE				1.692,70 €	1.692,70 €	1.692,70 €	1.692,70 €	1.692,70 €		
IMPORTE MEDIO DE TRANSFERENCIA (€/ha)				114,14 €	114,14 €	114,14 €	114,14 €	114,14 €		
<b>RECINTOS COMPROMETIDOS</b>										
<u>REF.</u>	<u>REFERENCIA SIGPAC</u>	<u>CULTIVO</u>	<u>DESCRIPCIÓN CULTIVO</u>	<u>S/R</u>	<u>PEND. MEDIA (%)</u>	<u>SUP. DEC. ADMIN. (ha)</u>	<u>SUP. CERT. (ha)</u>	<u>SUP. CAMPO (ha)</u>	<u>SUP. COMPROM. (ha)</u>	
2315588	14-054-044-00115-003	101000	OLIVAR-SIN VARIEDAD	S	29,66	0,73	0,73		0,73	
2315589	14-054-044-00114-003	101000	OLIVAR-SIN VARIEDAD	S	25,01	0,70	0,70		0,70	
2315590	14-054-044-00116-009	101000	OLIVAR-SIN VARIEDAD	S	40,96	2,42	2,42		2,42	
2315591	14-054-044-00116-009	101000	OLIVAR-SIN VARIEDAD	S	40,96	1,26	1,26		1,26	
2315592	14-054-044-00114-002	101000	OLIVAR-SIN VARIEDAD	S	33,19	0,70	0,70		0,70	
2315593	14-054-044-00115-002	101000	OLIVAR-SIN VARIEDAD	S	37,21	0,98	0,98		0,98	
2315594	14-054-044-00116-007	101000	OLIVAR-SIN VARIEDAD	S	36,63	2,26	2,26		2,26	
2315595	14-054-043-00060-001	101000	OLIVAR-SIN VARIEDAD	S	48,59	1,65	1,65		1,65	
2315596	14-054-044-00116-021	101000	OLIVAR-SIN VARIEDAD	S	34,97	2,09	2,09		2,09	
2315597	14-054-054-00042-002	101000	OLIVAR-SIN VARIEDAD	S	36,64	1,72	1,72		1,72	
2315598	14-054-044-00118-001	101000	OLIVAR-SIN VARIEDAD	S	41,16	0,32	0,32		0,32	

**RESUMEN CRITERIOS DE SELECCIÓN****10.1.12 Agricultura de montaña con orientación ecológica en olivar****PUNTOS:** 10,00

	<u>PUNTOS</u>	
Solicitantes de la medida 11, específica para la conversión o mantenimiento en agricultura ecológica	3,00	S
Porcentaje de superficie determinada en zonas con limitaciones naturales u otras limitaciones específicas ubicadas en las zonas de montaña	4,00	100.0%
Porcentaje de superficie determinada situada en zonas RAMSAR	0,00	0.0%
Porcentaje de superficie determinada en zonas vulnerables a la contaminación por nitratos	0,00	0.0%
Mayor pendiente media	3,00	37.88%
Porcentaje de superficie determinada en Red Natura 2000	0,00	0.0%



**DETALLE CRITERIOS DE SELECCIÓN****10.1.12 Agricultura de montaña con orientación ecológica en olivar****PUNTOS:** 10,00**Solicitantes de la medida 11, específica para la conversión o mantenimiento en agricultura ecológica****PUNTOS:** 3,00 S**Porcentaje de superficie determinada en zonas con limitaciones naturales u otras limitaciones específicas ubicadas en las zonas de montaña****PUNTOS:** 4,00 100.0%

<u>REF.</u>	<u>REFERENCIA SIGPAC</u>	<u>CULTIVO DESCRIPCIÓN CULTIVO</u>	<u>S/R</u>	<u>SUP. COMPROM.</u> <u>(ha)</u>	<u>SUP. CUMPLE</u> <u>(ha)</u>
2315595	14-054-043-00060-001	101000 OLIVAR-SIN VARIEDAD	S	1,65	1,65
2315592	14-054-044-00114-002	101000 OLIVAR-SIN VARIEDAD	S	0,70	0,70
2315589	14-054-044-00114-003	101000 OLIVAR-SIN VARIEDAD	S	0,70	0,70
2315593	14-054-044-00115-002	101000 OLIVAR-SIN VARIEDAD	S	0,98	0,98
2315588	14-054-044-00115-003	101000 OLIVAR-SIN VARIEDAD	S	0,73	0,73
2315594	14-054-044-00116-007	101000 OLIVAR-SIN VARIEDAD	S	2,26	2,26
2315590	14-054-044-00116-009	101000 OLIVAR-SIN VARIEDAD	S	2,42	2,42
2315591	14-054-044-00116-009	101000 OLIVAR-SIN VARIEDAD	S	1,26	1,26
2315596	14-054-044-00116-021	101000 OLIVAR-SIN VARIEDAD	S	2,09	2,09
2315598	14-054-044-00118-001	101000 OLIVAR-SIN VARIEDAD	S	0,32	0,32
2315597	14-054-054-00042-002	101000 OLIVAR-SIN VARIEDAD	S	1,72	1,72

**Porcentaje de superficie determinada situada en zonas RAMSAR****PUNTOS:** 0,00 0.0%

<u>REF.</u>	<u>REFERENCIA SIGPAC</u>	<u>CULTIVO DESCRIPCIÓN CULTIVO</u>	<u>S/R</u>	<u>SUP. COMPROM.</u> <u>(ha)</u>	<u>SUP. CUMPLE</u> <u>(ha)</u>
2315595	14-054-043-00060-001	101000 OLIVAR-SIN VARIEDAD	S	1,65	0,00
2315592	14-054-044-00114-002	101000 OLIVAR-SIN VARIEDAD	S	0,70	0,00
2315589	14-054-044-00114-003	101000 OLIVAR-SIN VARIEDAD	S	0,70	0,00
2315593	14-054-044-00115-002	101000 OLIVAR-SIN VARIEDAD	S	0,98	0,00
2315588	14-054-044-00115-003	101000 OLIVAR-SIN VARIEDAD	S	0,73	0,00
2315594	14-054-044-00116-007	101000 OLIVAR-SIN VARIEDAD	S	2,26	0,00
2315591	14-054-044-00116-009	101000 OLIVAR-SIN VARIEDAD	S	1,26	0,00
2315590	14-054-044-00116-009	101000 OLIVAR-SIN VARIEDAD	S	2,42	0,00
2315596	14-054-044-00116-021	101000 OLIVAR-SIN VARIEDAD	S	2,09	0,00
2315598	14-054-044-00118-001	101000 OLIVAR-SIN VARIEDAD	S	0,32	0,00
2315597	14-054-054-00042-002	101000 OLIVAR-SIN VARIEDAD	S	1,72	0,00

**Porcentaje de superficie determinada en zonas vulnerables a la contaminación por nitratos****PUNTOS:** 0,00 0.0%

<u>REF.</u>	<u>REFERENCIA SIGPAC</u>	<u>CULTIVO DESCRIPCIÓN CULTIVO</u>	<u>S/R</u>	<u>SUP. COMPROM.</u> <u>(ha)</u>	<u>SUP. CUMPLE</u> <u>(ha)</u>
2315595	14-054-043-00060-001	101000 OLIVAR-SIN VARIEDAD	S	1,65	0,00
2315592	14-054-044-00114-002	101000 OLIVAR-SIN VARIEDAD	S	0,70	0,00
2315589	14-054-044-00114-003	101000 OLIVAR-SIN VARIEDAD	S	0,70	0,00
2315593	14-054-044-00115-002	101000 OLIVAR-SIN VARIEDAD	S	0,98	0,00
2315588	14-054-044-00115-003	101000 OLIVAR-SIN VARIEDAD	S	0,73	0,00
2315594	14-054-044-00116-007	101000 OLIVAR-SIN VARIEDAD	S	2,26	0,00
2315590	14-054-044-00116-009	101000 OLIVAR-SIN VARIEDAD	S	2,42	0,00
2315591	14-054-044-00116-009	101000 OLIVAR-SIN VARIEDAD	S	1,26	0,00
2315596	14-054-044-00116-021	101000 OLIVAR-SIN VARIEDAD	S	2,09	0,00
2315598	14-054-044-00118-001	101000 OLIVAR-SIN VARIEDAD	S	0,32	0,00
2315597	14-054-054-00042-002	101000 OLIVAR-SIN VARIEDAD	S	1,72	0,00

**Mayor pendiente media****PUNTOS:** 3,00 37.88%

<u>REF.</u>	<u>REFERENCIA SIGPAC</u>	<u>CULTIVO DESCRIPCIÓN CULTIVO</u>	<u>S/R</u>	<u>PENDIENTE MEDIA (%)</u>	<u>SUP. COMPROM.</u> <u>(ha)</u>
-------------	--------------------------	------------------------------------	------------	----------------------------	-------------------------------------

REF.	REFERENCIA SIGPAC	CULTIVO	DESCRIPCIÓN CULTIVO	S/R	PENDIENTE	SUP.
					MEDIA (%)	COMPROM.
						(ha)
2315595	14-054-043-00060-001	101000	OLIVAR-SIN VARIEDAD	S	48,59	1,65
2315592	14-054-044-00114-002	101000	OLIVAR-SIN VARIEDAD	S	33,19	0,70
2315589	14-054-044-00114-003	101000	OLIVAR-SIN VARIEDAD	S	25,01	0,70
2315593	14-054-044-00115-002	101000	OLIVAR-SIN VARIEDAD	S	37,21	0,98
2315588	14-054-044-00115-003	101000	OLIVAR-SIN VARIEDAD	S	29,66	0,73
2315594	14-054-044-00116-007	101000	OLIVAR-SIN VARIEDAD	S	36,63	2,26
2315590	14-054-044-00116-009	101000	OLIVAR-SIN VARIEDAD	S	40,96	2,42
2315591	14-054-044-00116-009	101000	OLIVAR-SIN VARIEDAD	S	40,96	1,26
2315596	14-054-044-00116-021	101000	OLIVAR-SIN VARIEDAD	S	34,97	2,09
2315598	14-054-044-00118-001	101000	OLIVAR-SIN VARIEDAD	S	41,16	0,32
2315597	14-054-054-00042-002	101000	OLIVAR-SIN VARIEDAD	S	36,64	1,72

## Porcentaje de superficie determinada en Red Natura 2000

PUNTOS: 0,00 0.0%

REF.	REFERENCIA SIGPAC	CULTIVO	DESCRIPCIÓN CULTIVO	S/R	SUP.	SUP.
					COMPROM.	CUMPLE
					(ha)	(ha)
2315595	14-054-043-00060-001	101000	OLIVAR-SIN VARIEDAD	S	1,65	0,00
2315592	14-054-044-00114-002	101000	OLIVAR-SIN VARIEDAD	S	0,70	0,00
2315589	14-054-044-00114-003	101000	OLIVAR-SIN VARIEDAD	S	0,70	0,00
2315593	14-054-044-00115-002	101000	OLIVAR-SIN VARIEDAD	S	0,98	0,00
2315588	14-054-044-00115-003	101000	OLIVAR-SIN VARIEDAD	S	0,73	0,00
2315594	14-054-044-00116-007	101000	OLIVAR-SIN VARIEDAD	S	2,26	0,00
2315591	14-054-044-00116-009	101000	OLIVAR-SIN VARIEDAD	S	1,26	0,00
2315590	14-054-044-00116-009	101000	OLIVAR-SIN VARIEDAD	S	2,42	0,00
2315596	14-054-044-00116-021	101000	OLIVAR-SIN VARIEDAD	S	2,09	0,00
2315598	14-054-044-00118-001	101000	OLIVAR-SIN VARIEDAD	S	0,32	0,00
2315597	14-054-054-00042-002	101000	OLIVAR-SIN VARIEDAD	S	1,72	0,00



<u>APELLIDOS Y NOMBRE / RAZÓN SOCIAL</u>	<u>NIF</u>	<u>EXPEDIENTE</u>	<u>SUP. COMPROMETIDA</u>		
			<u>(ha)</u>		
RUIZ BAJO CARMEN PETRA	75699048E	3037256	9.61		
<b>RESOLUCIÓN</b>					
<b>ADMITIDO</b>					
<b>IMPORTE POR ANUALIDAD</b>					

	<u>2015</u>	<u>2016</u>	<u>2017</u>	<u>2018</u>	<u>2019</u>
IMPORTE MÁXIMO SUBVENCIONABLE	1.096,89 €	1.096,89 €	1.096,89 €	1.096,89 €	1.096,89 €
IMPORTE MEDIO DE TRANSFERENCIA (€/ha)	114,14 €	114,14 €	114,14 €	114,14 €	114,14 €

**RECINTOS COMPROMETIDOS**

<u>REF.</u>	<u>REFERENCIA SIGPAC</u>	<u>CULTIVO</u>	<u>DESCRIPCIÓN CULTIVO</u>	<u>PEND. MEDIA</u>	<u>SUP. DEC. ADMIN.</u>	<u>SUP. CERT.</u>	<u>SUP. CAMPO</u>	<u>SUP. COMPROM.</u>
				<u>S/R</u>	<u>(%)</u>	<u>(ha)</u>	<u>(ha)</u>	<u>(ha)</u>
2406190	14-054-053-00017-002	101000	OLIVAR-SIN VARIEDAD	S	58,55	2,22	2,22	2,22
2406191	14-054-053-00018-001	101000	OLIVAR-SIN VARIEDAD	S	68,57	0,37	0,37	0,37
2406192	14-054-053-00030-001	101000	OLIVAR-SIN VARIEDAD	S	62,16	6,82	6,82	6,82
2406193	14-054-053-00021-001	101000	OLIVAR-SIN VARIEDAD	S	52,31	0,20	0,20	0,20

**INCIDENCIAS****INCIDENCIA DESCRIPCIÓN**

80403 Explotación no inscrita en SIPEA (anexo I, Orden 26 mayo 2015)  
Ref:2406189 Recinto:14-054-053-00017-003 Cultivo:101000 OLIVAR-SIN VARIEDAD Secano

**RESUMEN CRITERIOS DE SELECCIÓN****10.1.12 Agricultura de montaña con orientación ecológica en olivar****PUNTOS:** 11,23

	<u>PUNTOS</u>	
Solicitantes de la medida 11, específica para la conversión o mantenimiento en agricultura ecológica	3,00	S
Porcentaje de superficie determinada en zonas con limitaciones naturales u otras limitaciones específicas ubicadas en las zonas de montaña	4,00	100.0%
Porcentaje de superficie determinada situada en zonas RAMSAR	0,00	0.0%
Porcentaje de superficie determinada en zonas vulnerables a la contaminación por nitratos	0,00	0.0%
Mayor pendiente media	3,00	61.37%
Porcentaje de superficie determinada en Red Natura 2000	1,23	23.1%



**DETALLE CRITERIOS DE SELECCIÓN****10.1.12 Agricultura de montaña con orientación ecológica en olivar****PUNTOS:** 11,23**Solicitantes de la medida 11, específica para la conversión o mantenimiento en agricultura ecológica****PUNTOS:** 3,00 S**Porcentaje de superficie determinada en zonas con limitaciones naturales u otras limitaciones específicas ubicadas en las zonas de montaña****PUNTOS:** 4,00 100.0%

<u>REF.</u>	<u>REFERENCIA SIGPAC</u>	<u>CULTIVO</u>	<u>DESCRIPCIÓN CULTIVO</u>	<u>S/R</u>	<u>SUP. COMPROM.</u> <u>(ha)</u>	<u>SUP. CUMPLE</u> <u>(ha)</u>
2406190	14-054-053-00017-002	101000	OLIVAR-SIN VARIEDAD	S	2,22	2,22
2406191	14-054-053-00018-001	101000	OLIVAR-SIN VARIEDAD	S	0,37	0,37
2406193	14-054-053-00021-001	101000	OLIVAR-SIN VARIEDAD	S	0,20	0,20
2406192	14-054-053-00030-001	101000	OLIVAR-SIN VARIEDAD	S	6,82	6,82

**Porcentaje de superficie determinada situada en zonas RAMSAR****PUNTOS:** 0,00 0.0%

<u>REF.</u>	<u>REFERENCIA SIGPAC</u>	<u>CULTIVO</u>	<u>DESCRIPCIÓN CULTIVO</u>	<u>S/R</u>	<u>SUP. COMPROM.</u> <u>(ha)</u>	<u>SUP. CUMPLE</u> <u>(ha)</u>
2406190	14-054-053-00017-002	101000	OLIVAR-SIN VARIEDAD	S	2,22	0,00
2406191	14-054-053-00018-001	101000	OLIVAR-SIN VARIEDAD	S	0,37	0,00
2406193	14-054-053-00021-001	101000	OLIVAR-SIN VARIEDAD	S	0,20	0,00
2406192	14-054-053-00030-001	101000	OLIVAR-SIN VARIEDAD	S	6,82	0,00

**Porcentaje de superficie determinada en zonas vulnerables a la contaminación por nitratos****PUNTOS:** 0,00 0.0%

<u>REF.</u>	<u>REFERENCIA SIGPAC</u>	<u>CULTIVO</u>	<u>DESCRIPCIÓN CULTIVO</u>	<u>S/R</u>	<u>SUP. COMPROM.</u> <u>(ha)</u>	<u>SUP. CUMPLE</u> <u>(ha)</u>
2406190	14-054-053-00017-002	101000	OLIVAR-SIN VARIEDAD	S	2,22	0,00
2406191	14-054-053-00018-001	101000	OLIVAR-SIN VARIEDAD	S	0,37	0,00
2406193	14-054-053-00021-001	101000	OLIVAR-SIN VARIEDAD	S	0,20	0,00
2406192	14-054-053-00030-001	101000	OLIVAR-SIN VARIEDAD	S	6,82	0,00

**Mayor pendiente media****PUNTOS:** 3,00 61.37%

<u>REF.</u>	<u>REFERENCIA SIGPAC</u>	<u>CULTIVO</u>	<u>DESCRIPCIÓN CULTIVO</u>	<u>S/R</u>	<u>PENDIENTE MEDIA (%)</u>	<u>SUP. COMPROM.</u> <u>(ha)</u>
2406190	14-054-053-00017-002	101000	OLIVAR-SIN VARIEDAD	S	58,55	2,22
2406191	14-054-053-00018-001	101000	OLIVAR-SIN VARIEDAD	S	68,57	0,37
2406193	14-054-053-00021-001	101000	OLIVAR-SIN VARIEDAD	S	52,31	0,20
2406192	14-054-053-00030-001	101000	OLIVAR-SIN VARIEDAD	S	62,16	6,82

**Porcentaje de superficie determinada en Red Natura 2000****PUNTOS:** 1,23 23.1%

<u>REF.</u>	<u>REFERENCIA SIGPAC</u>	<u>CULTIVO</u>	<u>DESCRIPCIÓN CULTIVO</u>	<u>S/R</u>	<u>SUP. COMPROM.</u> <u>(ha)</u>	<u>SUP. CUMPLE</u> <u>(ha)</u>
2406190	14-054-053-00017-002	101000	OLIVAR-SIN VARIEDAD	S	2,22	2,22
2406191	14-054-053-00018-001	101000	OLIVAR-SIN VARIEDAD	S	0,37	0,00
2406193	14-054-053-00021-001	101000	OLIVAR-SIN VARIEDAD	S	0,20	0,00
2406192	14-054-053-00030-001	101000	OLIVAR-SIN VARIEDAD	S	6,82	0,00



<u>APELLIDOS Y NOMBRE / RAZÓN SOCIAL</u>		<u>NIF</u>	<u>EXPEDIENTE</u>	<u>SUP. COMPROMETIDA</u>				
				<u>(ha)</u>				
RUIZ CANTADOR RICARDO		44027418J	3041010	10.5				
<u>RESOLUCIÓN</u>								
ADMITIDO								
<u>IMPORTES POR ANUALIDAD</u>								
		<u>2015</u>	<u>2016</u>	<u>2017</u>	<u>2018</u>	<u>2019</u>		
IMPORTE MÁXIMO SUBVENCIONABLE		1.198,47 €	1.198,47 €	1.198,47 €	1.198,47 €	1.198,47 €		
IMPORTE MEDIO DE TRANSFERENCIA (€/ha)		114,14 €	114,14 €	114,14 €	114,14 €	114,14 €		
<u>RECINTOS COMPROMETIDOS</u>								
<u>REF.</u>	<u>REFERENCIA SIGPAC</u>	<u>CULTIVO</u>	<u>DESCRIPCIÓN CULTIVO</u>	<u>PEND. MEDIA</u>	<u>SUP. DEC. ADMIN.</u>	<u>SUP. CERT.</u>	<u>SUP. CAMPO</u>	<u>SUP. COMPROM.</u>
				<u>S/R</u>	<u>(%)</u>	<u>(ha)</u>	<u>(ha)</u>	<u>(ha)</u>
2343977	14-069-042-00103-001	101000	OLIVAR-SIN VARIEDAD	S	25,47	10,50	10,50	10,50

### RESUMEN CRITERIOS DE SELECCIÓN

<b>10.1.12 Agricultura de montaña con orientación ecológica en olivar</b>		<b>PUNTOS: 10,00</b>	
		<u>PUNTOS</u>	
Solicitantes de la medida 11, específica para la conversión o mantenimiento en agricultura ecológica		3,00	S
Porcentaje de superficie determinada en zonas con limitaciones naturales u otras limitaciones específicas ubicadas en las zonas de montaña		4,00	100.0%
Porcentaje de superficie determinada situada en zonas RAMSAR		0,00	0.0%
Porcentaje de superficie determinada en zonas vulnerables a la contaminación por nitratos		0,00	0.0%
Mayor pendiente media		3,00	25.47%
Porcentaje de superficie determinada en Red Natura 2000		0,00	0.0%



**DETALLE CRITERIOS DE SELECCIÓN****10.1.12 Agricultura de montaña con orientación ecológica en olivar PUNTOS: 10,00****Solicitantes de la medida 11, específica para la conversión o mantenimiento en agricultura ecológica PUNTOS: 3,00 S****Porcentaje de superficie determinada en zonas con limitaciones naturales u otras limitaciones específicas ubicadas en las zonas de montaña PUNTOS: 4,00 100.0%**

<u>REF.</u>	<u>REFERENCIA SIGPAC</u>	<u>CULTIVO</u>	<u>DESCRIPCIÓN CULTIVO</u>	<u>S/R</u>	<u>SUP. COMPROM. (ha)</u>	<u>SUP. CUMPLE (ha)</u>
2343977	14-069-042-00103-001	101000	OLIVAR-SIN VARIEDAD	S	10,50	10,50

**Porcentaje de superficie determinada situada en zonas RAMSAR PUNTOS: 0,00 0.0%**

<u>REF.</u>	<u>REFERENCIA SIGPAC</u>	<u>CULTIVO</u>	<u>DESCRIPCIÓN CULTIVO</u>	<u>S/R</u>	<u>SUP. COMPROM. (ha)</u>	<u>SUP. CUMPLE (ha)</u>
2343977	14-069-042-00103-001	101000	OLIVAR-SIN VARIEDAD	S	10,50	0,00

**Porcentaje de superficie determinada en zonas vulnerables a la contaminación por nitratos PUNTOS: 0,00 0.0%**

<u>REF.</u>	<u>REFERENCIA SIGPAC</u>	<u>CULTIVO</u>	<u>DESCRIPCIÓN CULTIVO</u>	<u>S/R</u>	<u>SUP. COMPROM. (ha)</u>	<u>SUP. CUMPLE (ha)</u>
2343977	14-069-042-00103-001	101000	OLIVAR-SIN VARIEDAD	S	10,50	0,00

**Mayor pendiente media PUNTOS: 3,00 25.47%**

<u>REF.</u>	<u>REFERENCIA SIGPAC</u>	<u>CULTIVO</u>	<u>DESCRIPCIÓN CULTIVO</u>	<u>S/R</u>	<u>PENDIENTE MEDIA (%)</u>	<u>SUP. COMPROM. (ha)</u>
2343977	14-069-042-00103-001	101000	OLIVAR-SIN VARIEDAD	S	25,47	10,50

**Porcentaje de superficie determinada en Red Natura 2000 PUNTOS: 0,00 0.0%**

<u>REF.</u>	<u>REFERENCIA SIGPAC</u>	<u>CULTIVO</u>	<u>DESCRIPCIÓN CULTIVO</u>	<u>S/R</u>	<u>SUP. COMPROM. (ha)</u>	<u>SUP. CUMPLE (ha)</u>
2343977	14-069-042-00103-001	101000	OLIVAR-SIN VARIEDAD	S	10,50	0,00



<u>APELLIDOS Y NOMBRE / RAZÓN SOCIAL</u>		<u>NIF</u>	<u>EXPEDIENTE</u>	<u>SUP. COMPROMETIDA</u>				
				<u>(ha)</u>				
RUIZ CASTRO JOSE		30455410Y	3040841	1.98				
<u>RESOLUCIÓN</u>								
ADMITIDO								
<u>IMPORTES POR ANUALIDAD</u>								
		<u>2015</u>	<u>2016</u>	<u>2017</u>	<u>2018</u>	<u>2019</u>		
IMPORTE MÁXIMO SUBVENCIONABLE		226,00 €	226,00 €	226,00 €	226,00 €	226,00 €		
IMPORTE MEDIO DE TRANSFERENCIA (€/ha)		114,14 €	114,14 €	114,14 €	114,14 €	114,14 €		
<u>RECINTOS COMPROMETIDOS</u>								
<u>REF.</u>	<u>REFERENCIA SIGPAC</u>	<u>CULTIVO</u>	<u>DESCRIPCIÓN CULTIVO</u>	<u>PEND. MEDIA</u>	<u>SUP. DEC. ADMIN.</u>	<u>SUP. CERT.</u>	<u>SUP. CAMPO</u>	<u>SUP. COMPROM.</u>
				<u>S/R</u>	<u>(%)</u>	<u>(ha)</u>	<u>(ha)</u>	<u>(ha)</u>
2308658	14-013-018-00035-001	101000	OLIVAR-SIN VARIEDAD	S	24,85	1,98	2,02	1,98

### RESUMEN CRITERIOS DE SELECCIÓN

<b>10.1.12 Agricultura de montaña con orientación ecológica en olivar</b>	<b>PUNTOS: 8,00</b>	
	<b>PUNTOS</b>	
Solicitantes de la medida 11, específica para la conversión o mantenimiento en agricultura ecológica	3,00	S
Porcentaje de superficie determinada en zonas con limitaciones naturales u otras limitaciones específicas ubicadas en las zonas de montaña	4,00	100.0%
Porcentaje de superficie determinada situada en zonas RAMSAR	0,00	0.0%
Porcentaje de superficie determinada en zonas vulnerables a la contaminación por nitratos	0,00	0.0%
Mayor pendiente media	1,00	24.85%
Porcentaje de superficie determinada en Red Natura 2000	0,00	0.0%





**DETALLE CRITERIOS DE SELECCIÓN****10.1.12 Agricultura de montaña con orientación ecológica en olivar PUNTOS: 8,00****Solicitantes de la medida 11, específica para la conversión o mantenimiento en agricultura ecológica PUNTOS: 3,00 S****Porcentaje de superficie determinada en zonas con limitaciones naturales u otras limitaciones específicas ubicadas en las zonas de montaña PUNTOS: 4,00 100.0%**

<u>REF.</u>	<u>REFERENCIA SIGPAC</u>	<u>CULTIVO DESCRIPCIÓN CULTIVO</u>	<u>S/R</u>	<u>SUP. COMPROM. (ha)</u>	<u>SUP. CUMPLE (ha)</u>
2308658	14-013-018-00035-001	101000 OLIVAR-SIN VARIEDAD	S	1,98	1,98

**Porcentaje de superficie determinada situada en zonas RAMSAR PUNTOS: 0,00 0.0%**

<u>REF.</u>	<u>REFERENCIA SIGPAC</u>	<u>CULTIVO DESCRIPCIÓN CULTIVO</u>	<u>S/R</u>	<u>SUP. COMPROM. (ha)</u>	<u>SUP. CUMPLE (ha)</u>
2308658	14-013-018-00035-001	101000 OLIVAR-SIN VARIEDAD	S	1,98	0,00

**Porcentaje de superficie determinada en zonas vulnerables a la contaminación por nitratos PUNTOS: 0,00 0.0%**

<u>REF.</u>	<u>REFERENCIA SIGPAC</u>	<u>CULTIVO DESCRIPCIÓN CULTIVO</u>	<u>S/R</u>	<u>SUP. COMPROM. (ha)</u>	<u>SUP. CUMPLE (ha)</u>
2308658	14-013-018-00035-001	101000 OLIVAR-SIN VARIEDAD	S	1,98	0,00

**Mayor pendiente media PUNTOS: 1,00 24.85%**

<u>REF.</u>	<u>REFERENCIA SIGPAC</u>	<u>CULTIVO DESCRIPCIÓN CULTIVO</u>	<u>S/R</u>	<u>PENDIENTE MEDIA (%)</u>	<u>SUP. COMPROM. (ha)</u>
2308658	14-013-018-00035-001	101000 OLIVAR-SIN VARIEDAD	S	24,85	1,98

**Porcentaje de superficie determinada en Red Natura 2000 PUNTOS: 0,00 0.0%**

<u>REF.</u>	<u>REFERENCIA SIGPAC</u>	<u>CULTIVO DESCRIPCIÓN CULTIVO</u>	<u>S/R</u>	<u>SUP. COMPROM. (ha)</u>	<u>SUP. CUMPLE (ha)</u>
2308658	14-013-018-00035-001	101000 OLIVAR-SIN VARIEDAD	S	1,98	0,00



				<b>SUP. COMPROMETIDA</b>					
<b>APELLIDOS Y NOMBRE / RAZÓN SOCIAL</b>			<b>NIF</b>	<b>EXPEDIENTE</b>	<b>(ha)</b>				
RUIZ CREMAES ANDRES			75703134Z	3041804	15.61				
<b>RESOLUCIÓN ADMITIDO</b>									
<b>IMPORTES POR ANUALIDAD</b>									
			<b>2015</b>	<b>2016</b>	<b>2017</b>	<b>2018</b>	<b>2019</b>		
<b>IMPORTE MÁXIMO SUBVENCIONABLE</b>			1.781,73 €	1.781,73 €	1.781,73 €	1.781,73 €	1.781,73 €		
<b>IMPORTE MEDIO DE TRANSFERENCIA (€/ha)</b>			114,14 €	114,14 €	114,14 €	114,14 €	114,14 €		
<b>RECINTOS COMPROMETIDOS</b>									
<b>REF.</b>	<b>REFERENCIA SIGPAC</b>	<b>CULTIVO</b>	<b>DESCRIPCIÓN CULTIVO</b>	<b>S/R</b>	<b>PEND. MEDIA (%)</b>	<b>SUP. DEC. ADMIN. (ha)</b>	<b>SUP. CERT. (ha)</b>	<b>SUP. CAMPO (ha)</b>	<b>SUP. COMPROM. (ha)</b>
2396742	14-054-043-00044-002	101000	OLIVAR-SIN VARIEDAD	S	39,28	1,22	1,22		1,22
2396743	14-054-043-00050-006	101000	OLIVAR-SIN VARIEDAD	S	33,50	0,04	0,04		0,04
2396744	14-054-054-00058-001	101000	OLIVAR-SIN VARIEDAD	S	50,90	2,71	2,71		2,71
2396745	14-054-043-00049-001	101000	OLIVAR-SIN VARIEDAD	S	47,96	2,74	2,74		2,74
2396746	14-054-043-00050-001	101000	OLIVAR-SIN VARIEDAD	S	42,55	3,65	3,65		3,65
2396747	14-054-043-00050-003	101000	OLIVAR-SIN VARIEDAD	S	29,57	0,01	0,01		0,01
2396748	14-054-043-00049-006	101000	OLIVAR-SIN VARIEDAD	S	22,35	0,07	0,07		0,07
2396749	14-054-054-00050-002	101000	OLIVAR-SIN VARIEDAD	S	26,21	0,02	0,02		0,02
2396750	14-054-043-00044-002	101000	OLIVAR-SIN VARIEDAD	S	39,28	1,29	1,29		1,29
2396751	14-054-043-00050-004	101000	OLIVAR-SIN VARIEDAD	S	22,64	0,10	0,10		0,10
2396752	14-054-043-00044-002	101000	OLIVAR-SIN VARIEDAD	S	39,28	1,33	1,33		1,33
2396753	14-054-043-00049-004	101000	OLIVAR-SIN VARIEDAD	S	28,33	0,08	0,08		0,08
2396754	14-054-043-00069-002	101000	OLIVAR-SIN VARIEDAD	S	51,90	0,39	0,39		0,39
2396755	14-054-054-00050-001	101000	OLIVAR-SIN VARIEDAD	S	52,51	1,96	1,96		1,96

**RESUMEN CRITERIOS DE SELECCIÓN**

<b>10.1.12 Agricultura de montaña con orientación ecológica en olivar</b>		<b>PUNTOS: 10,00</b>	
		<b>PUNTOS</b>	
<b>Solicitantes de la medida 11, específica para la conversión o mantenimiento en agricultura ecológica</b>		3,00	S
<b>Porcentaje de superficie determinada en zonas con limitaciones naturales u otras limitaciones específicas ubicadas en las zonas de montaña</b>		4,00	100.0%
<b>Porcentaje de superficie determinada situada en zonas RAMSAR</b>		0,00	0.0%
<b>Porcentaje de superficie determinada en zonas vulnerables a la contaminación por nitratos</b>		0,00	0.0%
<b>Mayor pendiente media</b>		3,00	45.29%
<b>Porcentaje de superficie determinada en Red Natura 2000</b>		0,00	0.0%



**DETALLE CRITERIOS DE SELECCIÓN****10.1.12 Agricultura de montaña con orientación ecológica en olivar****PUNTOS:** 10,00**Solicitantes de la medida 11, específica para la conversión o mantenimiento en agricultura ecológica****PUNTOS:** 3,00 S**Porcentaje de superficie determinada en zonas con limitaciones naturales u otras limitaciones específicas ubicadas en las zonas de montaña****PUNTOS:** 4,00 100.0%

<u>REF.</u>	<u>REFERENCIA SIGPAC</u>	<u>CULTIVO</u>	<u>DESCRIPCIÓN CULTIVO</u>	<u>S/R</u>	<u>SUP.</u> <u>COMPROM.</u> <u>(ha)</u>	<u>SUP.</u> <u>CUMPLE</u> <u>(ha)</u>
2396752	14-054-043-00044-002	101000	OLIVAR-SIN VARIEDAD	S	1,33	1,33
2396750	14-054-043-00044-002	101000	OLIVAR-SIN VARIEDAD	S	1,29	1,29
2396742	14-054-043-00044-002	101000	OLIVAR-SIN VARIEDAD	S	1,22	1,22
2396745	14-054-043-00049-001	101000	OLIVAR-SIN VARIEDAD	S	2,74	2,74
2396753	14-054-043-00049-004	101000	OLIVAR-SIN VARIEDAD	S	0,08	0,08
2396748	14-054-043-00049-006	101000	OLIVAR-SIN VARIEDAD	S	0,07	0,07
2396746	14-054-043-00050-001	101000	OLIVAR-SIN VARIEDAD	S	3,65	3,65
2396747	14-054-043-00050-003	101000	OLIVAR-SIN VARIEDAD	S	0,01	0,01
2396751	14-054-043-00050-004	101000	OLIVAR-SIN VARIEDAD	S	0,10	0,10
2396743	14-054-043-00050-006	101000	OLIVAR-SIN VARIEDAD	S	0,04	0,04
2396754	14-054-043-00069-002	101000	OLIVAR-SIN VARIEDAD	S	0,39	0,39
2396755	14-054-054-00050-001	101000	OLIVAR-SIN VARIEDAD	S	1,96	1,96
2396749	14-054-054-00050-002	101000	OLIVAR-SIN VARIEDAD	S	0,02	0,02
2396744	14-054-054-00058-001	101000	OLIVAR-SIN VARIEDAD	S	2,71	2,71

**Porcentaje de superficie determinada situada en zonas RAMSAR****PUNTOS:** 0,00 0.0%

<u>REF.</u>	<u>REFERENCIA SIGPAC</u>	<u>CULTIVO</u>	<u>DESCRIPCIÓN CULTIVO</u>	<u>S/R</u>	<u>SUP.</u> <u>COMPROM.</u> <u>(ha)</u>	<u>SUP.</u> <u>CUMPLE</u> <u>(ha)</u>
2396752	14-054-043-00044-002	101000	OLIVAR-SIN VARIEDAD	S	1,33	0,00
2396742	14-054-043-00044-002	101000	OLIVAR-SIN VARIEDAD	S	1,22	0,00
2396750	14-054-043-00044-002	101000	OLIVAR-SIN VARIEDAD	S	1,29	0,00
2396745	14-054-043-00049-001	101000	OLIVAR-SIN VARIEDAD	S	2,74	0,00
2396753	14-054-043-00049-004	101000	OLIVAR-SIN VARIEDAD	S	0,08	0,00
2396748	14-054-043-00049-006	101000	OLIVAR-SIN VARIEDAD	S	0,07	0,00
2396746	14-054-043-00050-001	101000	OLIVAR-SIN VARIEDAD	S	3,65	0,00
2396747	14-054-043-00050-003	101000	OLIVAR-SIN VARIEDAD	S	0,01	0,00
2396751	14-054-043-00050-004	101000	OLIVAR-SIN VARIEDAD	S	0,10	0,00
2396743	14-054-043-00050-006	101000	OLIVAR-SIN VARIEDAD	S	0,04	0,00
2396754	14-054-043-00069-002	101000	OLIVAR-SIN VARIEDAD	S	0,39	0,00
2396755	14-054-054-00050-001	101000	OLIVAR-SIN VARIEDAD	S	1,96	0,00
2396749	14-054-054-00050-002	101000	OLIVAR-SIN VARIEDAD	S	0,02	0,00
2396744	14-054-054-00058-001	101000	OLIVAR-SIN VARIEDAD	S	2,71	0,00

**Porcentaje de superficie determinada en zonas vulnerables a la contaminación por nitratos****PUNTOS:** 0,00 0.0%

<u>REF.</u>	<u>REFERENCIA SIGPAC</u>	<u>CULTIVO</u>	<u>DESCRIPCIÓN CULTIVO</u>	<u>S/R</u>	<u>SUP.</u> <u>COMPROM.</u> <u>(ha)</u>	<u>SUP.</u> <u>CUMPLE</u> <u>(ha)</u>
2396742	14-054-043-00044-002	101000	OLIVAR-SIN VARIEDAD	S	1,22	0,00
2396752	14-054-043-00044-002	101000	OLIVAR-SIN VARIEDAD	S	1,33	0,00
2396750	14-054-043-00044-002	101000	OLIVAR-SIN VARIEDAD	S	1,29	0,00
2396745	14-054-043-00049-001	101000	OLIVAR-SIN VARIEDAD	S	2,74	0,00
2396753	14-054-043-00049-004	101000	OLIVAR-SIN VARIEDAD	S	0,08	0,00
2396748	14-054-043-00049-006	101000	OLIVAR-SIN VARIEDAD	S	0,07	0,00
2396746	14-054-043-00050-001	101000	OLIVAR-SIN VARIEDAD	S	3,65	0,00
2396747	14-054-043-00050-003	101000	OLIVAR-SIN VARIEDAD	S	0,01	0,00
2396751	14-054-043-00050-004	101000	OLIVAR-SIN VARIEDAD	S	0,10	0,00
2396743	14-054-043-00050-006	101000	OLIVAR-SIN VARIEDAD	S	0,04	0,00
2396754	14-054-043-00069-002	101000	OLIVAR-SIN VARIEDAD	S	0,39	0,00

<u>REF.</u>	<u>REFERENCIA SIGPAC</u>	<u>CULTIVO</u>	<u>DESCRIPCIÓN CULTIVO</u>	<u>S/R</u>	<u>SUP.</u> <u>COMPROM.</u> <u>(ha)</u>	<u>SUP.</u> <u>CUMPLE</u> <u>(ha)</u>
2396755	14-054-054-00050-001	101000	OLIVAR-SIN VARIEDAD	S	1,96	0,00
2396749	14-054-054-00050-002	101000	OLIVAR-SIN VARIEDAD	S	0,02	0,00
2396744	14-054-054-00058-001	101000	OLIVAR-SIN VARIEDAD	S	2,71	0,00

**Mayor pendiente media****PUNTOS:** 3,00 45.29%

<u>REF.</u>	<u>REFERENCIA SIGPAC</u>	<u>CULTIVO</u>	<u>DESCRIPCIÓN CULTIVO</u>	<u>S/R</u>	<u>PENDIENTE</u> <u>MEDIA (%)</u>	<u>SUP.</u> <u>COMPROM.</u> <u>(ha)</u>
2396750	14-054-043-00044-002	101000	OLIVAR-SIN VARIEDAD	S	39,28	1,29
2396742	14-054-043-00044-002	101000	OLIVAR-SIN VARIEDAD	S	39,28	1,22
2396752	14-054-043-00044-002	101000	OLIVAR-SIN VARIEDAD	S	39,28	1,33
2396745	14-054-043-00049-001	101000	OLIVAR-SIN VARIEDAD	S	47,96	2,74
2396753	14-054-043-00049-004	101000	OLIVAR-SIN VARIEDAD	S	28,33	0,08
2396748	14-054-043-00049-006	101000	OLIVAR-SIN VARIEDAD	S	22,35	0,07
2396746	14-054-043-00050-001	101000	OLIVAR-SIN VARIEDAD	S	42,55	3,65
2396747	14-054-043-00050-003	101000	OLIVAR-SIN VARIEDAD	S	29,57	0,01
2396751	14-054-043-00050-004	101000	OLIVAR-SIN VARIEDAD	S	22,64	0,10
2396743	14-054-043-00050-006	101000	OLIVAR-SIN VARIEDAD	S	33,50	0,04
2396754	14-054-043-00069-002	101000	OLIVAR-SIN VARIEDAD	S	51,90	0,39
2396755	14-054-054-00050-001	101000	OLIVAR-SIN VARIEDAD	S	52,51	1,96
2396749	14-054-054-00050-002	101000	OLIVAR-SIN VARIEDAD	S	26,21	0,02
2396744	14-054-054-00058-001	101000	OLIVAR-SIN VARIEDAD	S	50,90	2,71

**Porcentaje de superficie determinada en Red Natura 2000****PUNTOS:** 0,00 0.0%

<u>REF.</u>	<u>REFERENCIA SIGPAC</u>	<u>CULTIVO</u>	<u>DESCRIPCIÓN CULTIVO</u>	<u>S/R</u>	<u>SUP.</u> <u>COMPROM.</u> <u>(ha)</u>	<u>SUP.</u> <u>CUMPLE</u> <u>(ha)</u>
2396750	14-054-043-00044-002	101000	OLIVAR-SIN VARIEDAD	S	1,29	0,00
2396742	14-054-043-00044-002	101000	OLIVAR-SIN VARIEDAD	S	1,22	0,00
2396752	14-054-043-00044-002	101000	OLIVAR-SIN VARIEDAD	S	1,33	0,00
2396745	14-054-043-00049-001	101000	OLIVAR-SIN VARIEDAD	S	2,74	0,00
2396753	14-054-043-00049-004	101000	OLIVAR-SIN VARIEDAD	S	0,08	0,00
2396748	14-054-043-00049-006	101000	OLIVAR-SIN VARIEDAD	S	0,07	0,00
2396746	14-054-043-00050-001	101000	OLIVAR-SIN VARIEDAD	S	3,65	0,00
2396747	14-054-043-00050-003	101000	OLIVAR-SIN VARIEDAD	S	0,01	0,00
2396751	14-054-043-00050-004	101000	OLIVAR-SIN VARIEDAD	S	0,10	0,00
2396743	14-054-043-00050-006	101000	OLIVAR-SIN VARIEDAD	S	0,04	0,00
2396754	14-054-043-00069-002	101000	OLIVAR-SIN VARIEDAD	S	0,39	0,00
2396755	14-054-054-00050-001	101000	OLIVAR-SIN VARIEDAD	S	1,96	0,00
2396749	14-054-054-00050-002	101000	OLIVAR-SIN VARIEDAD	S	0,02	0,00
2396744	14-054-054-00058-001	101000	OLIVAR-SIN VARIEDAD	S	2,71	0,00



<u>APELLIDOS Y NOMBRE / RAZÓN SOCIAL</u>		<u>NIF</u>	<u>EXPEDIENTE</u>	<u>SUP. COMPROMETIDA</u>				
				<u>(ha)</u>				
RUIZ ESCRIBANO CRISTINA		30538373P	3041655	10.2				
<u>RESOLUCIÓN</u>								
ADMITIDO								
<u>IMPORTE POR ANUALIDAD</u>								
		<u>2015</u>	<u>2016</u>	<u>2017</u>	<u>2018</u>	<u>2019</u>		
IMPORTE MÁXIMO SUBVENCIONABLE		1.164,23 €	1.164,23 €	1.164,23 €	1.164,23 €	1.164,23 €		
IMPORTE MEDIO DE TRANSFERENCIA (€/ha)		114,14 €	114,14 €	114,14 €	114,14 €	114,14 €		
<u>RECINTOS COMPROMETIDOS</u>								
<u>REF.</u>	<u>REFERENCIA SIGPAC</u>	<u>CULTIVO</u>	<u>DESCRIPCIÓN CULTIVO</u>	<u>PEND. MEDIA</u>	<u>SUP. DEC. ADMIN.</u>	<u>SUP. CERT.</u>	<u>SUP. CAMPO</u>	<u>SUP. COMPROM.</u>
				<u>S/R</u>	<u>(%)</u>	<u>(ha)</u>	<u>(ha)</u>	<u>(ha)</u>
2653035	14-054-054-00144-003	101000	OLIVAR-SIN VARIEDAD	S	32,67	2,33	2,33	2,33
2653036	14-054-054-00145-002	101000	OLIVAR-SIN VARIEDAD	S	33,40	1,55	1,55	1,55
2653038	14-054-054-00183-001	101000	OLIVAR-SIN VARIEDAD	S	44,86	1,50	1,50	1,50
2653039	14-054-054-00184-002	101000	OLIVAR-SIN VARIEDAD	S	47,41	1,19	1,19	1,19
2653040	14-054-057-00006-001	101000	OLIVAR-SIN VARIEDAD	S	28,57	2,10	2,10	2,10
2653041	14-054-058-00188-001	101000	OLIVAR-SIN VARIEDAD	S	37,57	1,53	1,53	1,53

**RESUMEN CRITERIOS DE SELECCIÓN**

<b>10.1.12 Agricultura de montaña con orientación ecológica en olivar</b>		<b>PUNTOS: 10,00</b>	
		<u>PUNTOS</u>	
Solicitantes de la medida 11, específica para la conversión o mantenimiento en agricultura ecológica		3,00	S
Porcentaje de superficie determinada en zonas con limitaciones naturales u otras limitaciones específicas ubicadas en las zonas de montaña		4,00	100.0%
Porcentaje de superficie determinada situada en zonas RAMSAR		0,00	0.0%
Porcentaje de superficie determinada en zonas vulnerables a la contaminación por nitratos		0,00	0.0%
Mayor pendiente media		3,00	36.18%
Porcentaje de superficie determinada en Red Natura 2000		0,00	0.0%



**DETALLE CRITERIOS DE SELECCIÓN****10.1.12 Agricultura de montaña con orientación ecológica en olivar****PUNTOS:** 10,00**Solicitantes de la medida 11, específica para la conversión o mantenimiento en agricultura ecológica****PUNTOS:** 3,00 S**Porcentaje de superficie determinada en zonas con limitaciones naturales u otras limitaciones específicas ubicadas en las zonas de montaña****PUNTOS:** 4,00 100.0%

<u>REF.</u>	<u>REFERENCIA SIGPAC</u>	<u>CULTIVO DESCRIPCIÓN CULTIVO</u>	<u>S/R</u>	<u>SUP. COMPROM.</u> <u>(ha)</u>	<u>SUP. CUMPLE</u> <u>(ha)</u>
2653035	14-054-054-00144-003	101000 OLIVAR-SIN VARIEDAD	S	2,33	2,33
2653036	14-054-054-00145-002	101000 OLIVAR-SIN VARIEDAD	S	1,55	1,55
2653038	14-054-054-00183-001	101000 OLIVAR-SIN VARIEDAD	S	1,50	1,50
2653039	14-054-054-00184-002	101000 OLIVAR-SIN VARIEDAD	S	1,19	1,19
2653040	14-054-057-00006-001	101000 OLIVAR-SIN VARIEDAD	S	2,10	2,10
2653041	14-054-058-00188-001	101000 OLIVAR-SIN VARIEDAD	S	1,53	1,53

**Porcentaje de superficie determinada situada en zonas RAMSAR****PUNTOS:** 0,00 0.0%

<u>REF.</u>	<u>REFERENCIA SIGPAC</u>	<u>CULTIVO DESCRIPCIÓN CULTIVO</u>	<u>S/R</u>	<u>SUP. COMPROM.</u> <u>(ha)</u>	<u>SUP. CUMPLE</u> <u>(ha)</u>
2653035	14-054-054-00144-003	101000 OLIVAR-SIN VARIEDAD	S	2,33	0,00
2653036	14-054-054-00145-002	101000 OLIVAR-SIN VARIEDAD	S	1,55	0,00
2653038	14-054-054-00183-001	101000 OLIVAR-SIN VARIEDAD	S	1,50	0,00
2653039	14-054-054-00184-002	101000 OLIVAR-SIN VARIEDAD	S	1,19	0,00
2653040	14-054-057-00006-001	101000 OLIVAR-SIN VARIEDAD	S	2,10	0,00
2653041	14-054-058-00188-001	101000 OLIVAR-SIN VARIEDAD	S	1,53	0,00

**Porcentaje de superficie determinada en zonas vulnerables a la contaminación por nitratos****PUNTOS:** 0,00 0.0%

<u>REF.</u>	<u>REFERENCIA SIGPAC</u>	<u>CULTIVO DESCRIPCIÓN CULTIVO</u>	<u>S/R</u>	<u>SUP. COMPROM.</u> <u>(ha)</u>	<u>SUP. CUMPLE</u> <u>(ha)</u>
2653035	14-054-054-00144-003	101000 OLIVAR-SIN VARIEDAD	S	2,33	0,00
2653036	14-054-054-00145-002	101000 OLIVAR-SIN VARIEDAD	S	1,55	0,00
2653038	14-054-054-00183-001	101000 OLIVAR-SIN VARIEDAD	S	1,50	0,00
2653039	14-054-054-00184-002	101000 OLIVAR-SIN VARIEDAD	S	1,19	0,00
2653040	14-054-057-00006-001	101000 OLIVAR-SIN VARIEDAD	S	2,10	0,00
2653041	14-054-058-00188-001	101000 OLIVAR-SIN VARIEDAD	S	1,53	0,00

**Mayor pendiente media****PUNTOS:** 3,00 36.18%

<u>REF.</u>	<u>REFERENCIA SIGPAC</u>	<u>CULTIVO DESCRIPCIÓN CULTIVO</u>	<u>S/R</u>	<u>PENDIENTE MEDIA (%)</u>	<u>SUP. COMPROM.</u> <u>(ha)</u>
2653035	14-054-054-00144-003	101000 OLIVAR-SIN VARIEDAD	S	32,67	2,33
2653036	14-054-054-00145-002	101000 OLIVAR-SIN VARIEDAD	S	33,40	1,55
2653038	14-054-054-00183-001	101000 OLIVAR-SIN VARIEDAD	S	44,86	1,50
2653039	14-054-054-00184-002	101000 OLIVAR-SIN VARIEDAD	S	47,41	1,19
2653040	14-054-057-00006-001	101000 OLIVAR-SIN VARIEDAD	S	28,57	2,10
2653041	14-054-058-00188-001	101000 OLIVAR-SIN VARIEDAD	S	37,57	1,53

**Porcentaje de superficie determinada en Red Natura 2000****PUNTOS:** 0,00 0.0%

<u>REF.</u>	<u>REFERENCIA SIGPAC</u>	<u>CULTIVO DESCRIPCIÓN CULTIVO</u>	<u>S/R</u>	<u>SUP. COMPROM.</u> <u>(ha)</u>	<u>SUP. CUMPLE</u> <u>(ha)</u>
2653035	14-054-054-00144-003	101000 OLIVAR-SIN VARIEDAD	S	2,33	0,00
2653036	14-054-054-00145-002	101000 OLIVAR-SIN VARIEDAD	S	1,55	0,00
2653038	14-054-054-00183-001	101000 OLIVAR-SIN VARIEDAD	S	1,50	0,00

<b>REF.</b>	<b>REFERENCIA SIGPAC</b>	<b>CULTIVO</b>	<b>DESCRIPCIÓN CULTIVO</b>	<b>S/R</b>	<b>SUP. COMPROM.</b> <b>(ha)</b>	<b>SUP. CUMPLE</b> <b>(ha)</b>
2653039	14-054-054-00184-002	101000	OLIVAR-SIN VARIEDAD	S	1,19	0,00
2653040	14-054-057-00006-001	101000	OLIVAR-SIN VARIEDAD	S	2,10	0,00
2653041	14-054-058-00188-001	101000	OLIVAR-SIN VARIEDAD	S	1,53	0,00



<u>APELLIDOS Y NOMBRE / RAZÓN SOCIAL</u>		<u>NIF</u>	<u>EXPEDIENTE</u>	<u>SUP. COMPROMETIDA</u>				
				<u>(ha)</u>				
RUIZ GANDIA ANTONIO		30457222R	3040862	5.3				
<u>RESOLUCIÓN</u>								
ADMITIDO								
<u>IMPORTE POR ANUALIDAD</u>								
		<u>2015</u>	<u>2016</u>	<u>2017</u>	<u>2018</u>	<u>2019</u>		
IMPORTE MÁXIMO SUBVENCIONABLE		604,94 €	604,94 €	604,94 €	604,94 €	604,94 €		
IMPORTE MEDIO DE TRANSFERENCIA (€/ha)		114,14 €	114,14 €	114,14 €	114,14 €	114,14 €		
<u>RECINTOS COMPROMETIDOS</u>								
<u>REF.</u>	<u>REFERENCIA SIGPAC</u>	<u>CULTIVO</u>	<u>DESCRIPCIÓN CULTIVO</u>	<u>PEND. MEDIA</u>	<u>SUP. DEC. ADMIN.</u>	<u>SUP. CERT.</u>	<u>SUP. CAMPO</u>	<u>SUP. COMPROM.</u>
				<u>S/R</u>	<u>(%)</u>	<u>(ha)</u>	<u>(ha)</u>	<u>(ha)</u>
2648678	14-047-023-00117-001	101000	OLIVAR-SIN VARIEDAD	S	24,49	0,47	0,47	0,47
2648679	14-047-023-00129-003	101000	OLIVAR-SIN VARIEDAD	S	37,20	0,06	0,06	0,06
2648680	14-047-023-00129-002	101000	OLIVAR-SIN VARIEDAD	S	32,03	0,51	0,51	0,51
2648681	14-047-023-00124-001	101000	OLIVAR-SIN VARIEDAD	S	26,78	0,14	0,14	0,14
2648682	14-047-023-00128-002	101000	OLIVAR-SIN VARIEDAD	S	44,14	2,49	2,49	2,49
2648684	14-047-023-00128-006	101000	OLIVAR-SIN VARIEDAD	S	32,67	1,63	1,63	1,63

**RESUMEN CRITERIOS DE SELECCIÓN**

<b>10.1.12 Agricultura de montaña con orientación ecológica en olivar</b>		<b>PUNTOS: 14,00</b>	
		<u>PUNTOS</u>	
Solicitantes de la medida 11, específica para la conversión o mantenimiento en agricultura ecológica		3,00	S
Porcentaje de superficie determinada en zonas con limitaciones naturales u otras limitaciones específicas ubicadas en las zonas de montaña		4,00	100.0%
Porcentaje de superficie determinada situada en zonas RAMSAR		0,00	0.0%
Porcentaje de superficie determinada en zonas vulnerables a la contaminación por nitratos		0,00	0.0%
Mayor pendiente media		3,00	37.17%
Porcentaje de superficie determinada en Red Natura 2000		4,00	100.0%





**DETALLE CRITERIOS DE SELECCIÓN****10.1.12 Agricultura de montaña con orientación ecológica en olivar****PUNTOS:** 14,00**Solicitantes de la medida 11, específica para la conversión o mantenimiento en agricultura ecológica****PUNTOS:** 3,00 S**Porcentaje de superficie determinada en zonas con limitaciones naturales u otras limitaciones específicas ubicadas en las zonas de montaña****PUNTOS:** 4,00 100.0%

<u>REF.</u>	<u>REFERENCIA SIGPAC</u>	<u>CULTIVO DESCRIPCIÓN CULTIVO</u>	<u>S/R</u>	<u>SUP. COMPROM.</u> <u>(ha)</u>	<u>SUP. CUMPLE</u> <u>(ha)</u>
2648678	14-047-023-00117-001	101000 OLIVAR-SIN VARIEDAD	S	0,47	0,47
2648681	14-047-023-00124-001	101000 OLIVAR-SIN VARIEDAD	S	0,14	0,14
2648682	14-047-023-00128-002	101000 OLIVAR-SIN VARIEDAD	S	2,49	2,49
2648684	14-047-023-00128-006	101000 OLIVAR-SIN VARIEDAD	S	1,63	1,63
2648680	14-047-023-00129-002	101000 OLIVAR-SIN VARIEDAD	S	0,51	0,51
2648679	14-047-023-00129-003	101000 OLIVAR-SIN VARIEDAD	S	0,06	0,06

**Porcentaje de superficie determinada situada en zonas RAMSAR****PUNTOS:** 0,00 0.0%

<u>REF.</u>	<u>REFERENCIA SIGPAC</u>	<u>CULTIVO DESCRIPCIÓN CULTIVO</u>	<u>S/R</u>	<u>SUP. COMPROM.</u> <u>(ha)</u>	<u>SUP. CUMPLE</u> <u>(ha)</u>
2648678	14-047-023-00117-001	101000 OLIVAR-SIN VARIEDAD	S	0,47	0,00
2648681	14-047-023-00124-001	101000 OLIVAR-SIN VARIEDAD	S	0,14	0,00
2648682	14-047-023-00128-002	101000 OLIVAR-SIN VARIEDAD	S	2,49	0,00
2648684	14-047-023-00128-006	101000 OLIVAR-SIN VARIEDAD	S	1,63	0,00
2648680	14-047-023-00129-002	101000 OLIVAR-SIN VARIEDAD	S	0,51	0,00
2648679	14-047-023-00129-003	101000 OLIVAR-SIN VARIEDAD	S	0,06	0,00

**Porcentaje de superficie determinada en zonas vulnerables a la contaminación por nitratos****PUNTOS:** 0,00 0.0%

<u>REF.</u>	<u>REFERENCIA SIGPAC</u>	<u>CULTIVO DESCRIPCIÓN CULTIVO</u>	<u>S/R</u>	<u>SUP. COMPROM.</u> <u>(ha)</u>	<u>SUP. CUMPLE</u> <u>(ha)</u>
2648678	14-047-023-00117-001	101000 OLIVAR-SIN VARIEDAD	S	0,47	0,00
2648681	14-047-023-00124-001	101000 OLIVAR-SIN VARIEDAD	S	0,14	0,00
2648682	14-047-023-00128-002	101000 OLIVAR-SIN VARIEDAD	S	2,49	0,00
2648684	14-047-023-00128-006	101000 OLIVAR-SIN VARIEDAD	S	1,63	0,00
2648680	14-047-023-00129-002	101000 OLIVAR-SIN VARIEDAD	S	0,51	0,00
2648679	14-047-023-00129-003	101000 OLIVAR-SIN VARIEDAD	S	0,06	0,00

**Mayor pendiente media****PUNTOS:** 3,00 37.17%

<u>REF.</u>	<u>REFERENCIA SIGPAC</u>	<u>CULTIVO DESCRIPCIÓN CULTIVO</u>	<u>S/R</u>	<u>PENDIENTE MEDIA (%)</u>	<u>SUP. COMPROM.</u> <u>(ha)</u>
2648678	14-047-023-00117-001	101000 OLIVAR-SIN VARIEDAD	S	24,49	0,47
2648681	14-047-023-00124-001	101000 OLIVAR-SIN VARIEDAD	S	26,78	0,14
2648682	14-047-023-00128-002	101000 OLIVAR-SIN VARIEDAD	S	44,14	2,49
2648684	14-047-023-00128-006	101000 OLIVAR-SIN VARIEDAD	S	32,67	1,63
2648680	14-047-023-00129-002	101000 OLIVAR-SIN VARIEDAD	S	32,03	0,51
2648679	14-047-023-00129-003	101000 OLIVAR-SIN VARIEDAD	S	37,20	0,06

**Porcentaje de superficie determinada en Red Natura 2000****PUNTOS:** 4,00 100.0%

<u>REF.</u>	<u>REFERENCIA SIGPAC</u>	<u>CULTIVO DESCRIPCIÓN CULTIVO</u>	<u>S/R</u>	<u>SUP. COMPROM.</u> <u>(ha)</u>	<u>SUP. CUMPLE</u> <u>(ha)</u>
2648678	14-047-023-00117-001	101000 OLIVAR-SIN VARIEDAD	S	0,47	0,47
2648681	14-047-023-00124-001	101000 OLIVAR-SIN VARIEDAD	S	0,14	0,14
2648682	14-047-023-00128-002	101000 OLIVAR-SIN VARIEDAD	S	2,49	2,49

<b>REF.</b>	<b>REFERENCIA SIGPAC</b>	<b>CULTIVO</b>	<b>DESCRIPCIÓN CULTIVO</b>	<b>S/R</b>	<b>SUP. COMPROM.</b> <b>(ha)</b>	<b>SUP. CUMPLE</b> <b>(ha)</b>
2648684	14-047-023-00128-006	101000	OLIVAR-SIN VARIEDAD	S	1,63	1,63
2648680	14-047-023-00129-002	101000	OLIVAR-SIN VARIEDAD	S	0,51	0,51
2648679	14-047-023-00129-003	101000	OLIVAR-SIN VARIEDAD	S	0,06	0,06



<u>APELLIDOS Y NOMBRE / RAZÓN SOCIAL</u>		<u>NIF</u>	<u>EXPEDIENTE</u>	<u>SUP. COMPROMETIDA</u>				
				<u>(ha)</u>				
RUIZ GANDIA PEDRO		30429199S	3038122	7.16				
<b>RESOLUCIÓN ADMITIDO</b>								
<b>IMPORTE POR ANUALIDAD</b>								
		<b>2015</b>	<b>2016</b>	<b>2017</b>	<b>2018</b>	<b>2019</b>		
IMPORTE MÁXIMO SUBVENCIONABLE		817,24 €	817,24 €	817,24 €	817,24 €	817,24 €		
IMPORTE MEDIO DE TRANSFERENCIA (€/ha)		114,14 €	114,14 €	114,14 €	114,14 €	114,14 €		
<b>RECINTOS COMPROMETIDOS</b>								
<u>REF.</u>	<u>REFERENCIA SIGPAC</u>	<u>CULTIVO</u>	<u>DESCRIPCIÓN CULTIVO</u>	<u>PEND. MEDIA</u>	<u>SUP. DEC. ADMIN.</u>	<u>SUP. CERT.</u>	<u>SUP. CAMPO</u>	<u>SUP. COMPROM.</u>
				<u>S/R</u>	<u>(%)</u>	<u>(ha)</u>	<u>(ha)</u>	<u>(ha)</u>
2632153	14-047-023-00112-001	101000	OLIVAR-SIN VARIEDAD	S	42,79	2,92	2,92	2,92
2632154	14-047-023-00113-002	101000	OLIVAR-SIN VARIEDAD	S	24,30	2,32	2,32	2,32
2632155	14-047-023-00113-006	101000	OLIVAR-SIN VARIEDAD	S	32,82	1,92	1,92	1,92

**RESUMEN CRITERIOS DE SELECCIÓN**

<b>10.1.12 Agricultura de montaña con orientación ecológica en olivar</b>		<b>PUNTOS: 14,00</b>	
		<b>PUNTOS</b>	
Solicitantes de la medida 11, específica para la conversión o mantenimiento en agricultura ecológica		3,00	S
Porcentaje de superficie determinada en zonas con limitaciones naturales u otras limitaciones específicas ubicadas en las zonas de montaña		4,00	100.0%
Porcentaje de superficie determinada situada en zonas RAMSAR		0,00	0.0%
Porcentaje de superficie determinada en zonas vulnerables a la contaminación por nitratos		0,00	0.0%
Mayor pendiente media		3,00	34.13%
Porcentaje de superficie determinada en Red Natura 2000		4,00	100.0%



**DETALLE CRITERIOS DE SELECCIÓN****10.1.12 Agricultura de montaña con orientación ecológica en olivar****PUNTOS:** 14,00**Solicitantes de la medida 11, específica para la conversión o mantenimiento en agricultura ecológica****PUNTOS:** 3,00 S**Porcentaje de superficie determinada en zonas con limitaciones naturales u otras limitaciones específicas ubicadas en las zonas de montaña****PUNTOS:** 4,00 100.0%

<u>REF.</u>	<u>REFERENCIA SIGPAC</u>	<u>CULTIVO</u>	<u>DESCRIPCIÓN CULTIVO</u>	<u>S/R</u>	<u>SUP. COMPROM.</u> <u>(ha)</u>	<u>SUP. CUMPLE</u> <u>(ha)</u>
2632153	14-047-023-00112-001	101000	OLIVAR-SIN VARIEDAD	S	2,92	2,92
2632154	14-047-023-00113-002	101000	OLIVAR-SIN VARIEDAD	S	2,32	2,32
2632155	14-047-023-00113-006	101000	OLIVAR-SIN VARIEDAD	S	1,92	1,92

**Porcentaje de superficie determinada situada en zonas RAMSAR****PUNTOS:** 0,00 0.0%

<u>REF.</u>	<u>REFERENCIA SIGPAC</u>	<u>CULTIVO</u>	<u>DESCRIPCIÓN CULTIVO</u>	<u>S/R</u>	<u>SUP. COMPROM.</u> <u>(ha)</u>	<u>SUP. CUMPLE</u> <u>(ha)</u>
2632153	14-047-023-00112-001	101000	OLIVAR-SIN VARIEDAD	S	2,92	0,00
2632154	14-047-023-00113-002	101000	OLIVAR-SIN VARIEDAD	S	2,32	0,00
2632155	14-047-023-00113-006	101000	OLIVAR-SIN VARIEDAD	S	1,92	0,00

**Porcentaje de superficie determinada en zonas vulnerables a la contaminación por nitratos****PUNTOS:** 0,00 0.0%

<u>REF.</u>	<u>REFERENCIA SIGPAC</u>	<u>CULTIVO</u>	<u>DESCRIPCIÓN CULTIVO</u>	<u>S/R</u>	<u>SUP. COMPROM.</u> <u>(ha)</u>	<u>SUP. CUMPLE</u> <u>(ha)</u>
2632153	14-047-023-00112-001	101000	OLIVAR-SIN VARIEDAD	S	2,92	0,00
2632154	14-047-023-00113-002	101000	OLIVAR-SIN VARIEDAD	S	2,32	0,00
2632155	14-047-023-00113-006	101000	OLIVAR-SIN VARIEDAD	S	1,92	0,00

**Mayor pendiente media****PUNTOS:** 3,00 34.13%

<u>REF.</u>	<u>REFERENCIA SIGPAC</u>	<u>CULTIVO</u>	<u>DESCRIPCIÓN CULTIVO</u>	<u>S/R</u>	<u>PENDIENTE MEDIA (%)</u>	<u>SUP. COMPROM.</u> <u>(ha)</u>
2632153	14-047-023-00112-001	101000	OLIVAR-SIN VARIEDAD	S	42,79	2,92
2632154	14-047-023-00113-002	101000	OLIVAR-SIN VARIEDAD	S	24,30	2,32
2632155	14-047-023-00113-006	101000	OLIVAR-SIN VARIEDAD	S	32,82	1,92

**Porcentaje de superficie determinada en Red Natura 2000****PUNTOS:** 4,00 100.0%

<u>REF.</u>	<u>REFERENCIA SIGPAC</u>	<u>CULTIVO</u>	<u>DESCRIPCIÓN CULTIVO</u>	<u>S/R</u>	<u>SUP. COMPROM.</u> <u>(ha)</u>	<u>SUP. CUMPLE</u> <u>(ha)</u>
2632153	14-047-023-00112-001	101000	OLIVAR-SIN VARIEDAD	S	2,92	2,92
2632154	14-047-023-00113-002	101000	OLIVAR-SIN VARIEDAD	S	2,32	2,32
2632155	14-047-023-00113-006	101000	OLIVAR-SIN VARIEDAD	S	1,92	1,92



<u>APELLIDOS Y NOMBRE / RAZÓN SOCIAL</u>		<u>NIF</u>	<u>EXPEDIENTE</u>	<u>SUP. COMPROMETIDA</u>				
				<u>(ha)</u>				
RUIZ MADRID BENITO JESUS		30952929N	3042550	59.89				
<b>RESOLUCIÓN</b>								
<b>ADMITIDO</b>								
<b>IMPORTE POR ANUALIDAD</b>								
		<b>2015</b>	<b>2016</b>	<b>2017</b>	<b>2018</b>	<b>2019</b>		
<b>IMPORTE MÁXIMO SUBVENCIONABLE</b>		5.927,29 €	5.927,29 €	5.927,29 €	5.927,29 €	5.927,29 €		
<b>IMPORTE MEDIO DE TRANSFERENCIA (€/ha)</b>		98,97 €	98,97 €	98,97 €	98,97 €	98,97 €		
<b>RECINTOS COMPROMETIDOS</b>								
<u>REF.</u>	<u>REFERENCIA SIGPAC</u>	<u>CULTIVO</u>	<u>DESCRIPCIÓN CULTIVO</u>	<u>PEND. MEDIA</u>	<u>SUP. DEC. ADMIN.</u>	<u>SUP. CERT.</u>	<u>SUP. CAMPO</u>	<u>SUP. COMPROM.</u>
				<u>S/R</u>	<u>(%)</u>	<u>(ha)</u>	<u>(ha)</u>	<u>(ha)</u>
2660822	14-047-001-00007-001	101000	OLIVAR-SIN VARIEDAD	S	26,03	0,92	0,92	0,92
2660825	14-054-056-00076-009	101000	OLIVAR-SIN VARIEDAD	S	23,16	0,07	0,07	0,07
2660826	14-047-002-00009-002	101000	OLIVAR-SIN VARIEDAD	S	22,55	0,71	0,71	0,71
2660827	14-054-056-00076-001	101000	OLIVAR-SIN VARIEDAD	S	27,20	13,35	13,35	13,35
2660828	14-047-002-00009-001	101000	OLIVAR-SIN VARIEDAD	S	21,58	1,15	1,15	1,15
2660833	14-047-002-00001-003	101000	OLIVAR-SIN VARIEDAD	S	20,43	4,24	4,24	4,24
2660834	14-047-001-00023-003	101000	OLIVAR-SIN VARIEDAD	S	39,25	6,20	6,20	6,20
2660835	14-047-009-00126-001	101000	OLIVAR-SIN VARIEDAD	S	50,01	1,69	1,69	1,69
2660836	14-047-001-00014-001	101000	OLIVAR-SIN VARIEDAD	S	26,08	6,07	6,07	6,07
2660837	14-047-009-00126-003	101000	OLIVAR-SIN VARIEDAD	S	37,85	3,23	3,23	3,23
2660838	14-047-009-00126-004	101000	OLIVAR-SIN VARIEDAD	S	49,09	3,14	3,14	3,14
2660839	14-047-001-00014-003	101000	OLIVAR-SIN VARIEDAD	S	23,51	0,04	0,04	0,04
2660841	14-047-007-00008-002	101000	OLIVAR-SIN VARIEDAD	S	35,06	4,43	4,43	4,43
2660842	14-047-001-00085-002	101000	OLIVAR-SIN VARIEDAD	S	39,56	0,57	0,57	0,57
2660844	14-047-001-00085-004	101000	OLIVAR-SIN VARIEDAD	S	28,11	14,08	14,08	14,08

**RESUMEN CRITERIOS DE SELECCIÓN****10.1.12 Agricultura de montaña con orientación ecológica en olivar****PUNTOS:** 11,13

	<u>PUNTOS</u>	
<b>Solicitantes de la medida 11, específica para la conversión o mantenimiento en agricultura ecológica</b>	3,00	S
<b>Porcentaje de superficie determinada en zonas con limitaciones naturales u otras limitaciones específicas ubicadas en las zonas de montaña</b>	4,00	100.0%
<b>Porcentaje de superficie determinada situada en zonas RAMSAR</b>	0,00	0.0%
<b>Porcentaje de superficie determinada en zonas vulnerables a la contaminación por nitratos</b>	0,00	0.0%
<b>Mayor pendiente media</b>	3,00	30.95%
<b>Porcentaje de superficie determinada en Red Natura 2000</b>	1,13	13.46%



**DETALLE CRITERIOS DE SELECCIÓN****10.1.12 Agricultura de montaña con orientación ecológica en olivar****PUNTOS:** 11,13**Solicitantes de la medida 11, específica para la conversión o mantenimiento en agricultura ecológica****PUNTOS:** 3,00 S**Porcentaje de superficie determinada en zonas con limitaciones naturales u otras limitaciones específicas ubicadas en las zonas de montaña****PUNTOS:** 4,00 100.0%

<u>REF.</u>	<u>REFERENCIA SIGPAC</u>	<u>CULTIVO DESCRIPCIÓN CULTIVO</u>	<u>S/R</u>	<u>SUP. COMPROM.</u> <u>(ha)</u>	<u>SUP. CUMPLE</u> <u>(ha)</u>
2660822	14-047-001-00007-001	101000 OLIVAR-SIN VARIEDAD	S	0,92	0,92
2660836	14-047-001-00014-001	101000 OLIVAR-SIN VARIEDAD	S	6,07	6,07
2660839	14-047-001-00014-003	101000 OLIVAR-SIN VARIEDAD	S	0,04	0,04
2660834	14-047-001-00023-003	101000 OLIVAR-SIN VARIEDAD	S	6,20	6,20
2660842	14-047-001-00085-002	101000 OLIVAR-SIN VARIEDAD	S	0,57	0,57
2660844	14-047-001-00085-004	101000 OLIVAR-SIN VARIEDAD	S	14,08	14,08
2660833	14-047-002-00001-003	101000 OLIVAR-SIN VARIEDAD	S	4,24	4,24
2660828	14-047-002-00009-001	101000 OLIVAR-SIN VARIEDAD	S	1,15	1,15
2660826	14-047-002-00009-002	101000 OLIVAR-SIN VARIEDAD	S	0,71	0,71
2660841	14-047-007-00008-002	101000 OLIVAR-SIN VARIEDAD	S	4,43	4,43
2660835	14-047-009-00126-001	101000 OLIVAR-SIN VARIEDAD	S	1,69	1,69
2660837	14-047-009-00126-003	101000 OLIVAR-SIN VARIEDAD	S	3,23	3,23
2660838	14-047-009-00126-004	101000 OLIVAR-SIN VARIEDAD	S	3,14	3,14
2660827	14-054-056-00076-001	101000 OLIVAR-SIN VARIEDAD	S	13,35	13,35
2660825	14-054-056-00076-009	101000 OLIVAR-SIN VARIEDAD	S	0,07	0,07

**Porcentaje de superficie determinada situada en zonas RAMSAR****PUNTOS:** 0,00 0.0%

<u>REF.</u>	<u>REFERENCIA SIGPAC</u>	<u>CULTIVO DESCRIPCIÓN CULTIVO</u>	<u>S/R</u>	<u>SUP. COMPROM.</u> <u>(ha)</u>	<u>SUP. CUMPLE</u> <u>(ha)</u>
2660822	14-047-001-00007-001	101000 OLIVAR-SIN VARIEDAD	S	0,92	0,00
2660836	14-047-001-00014-001	101000 OLIVAR-SIN VARIEDAD	S	6,07	0,00
2660839	14-047-001-00014-003	101000 OLIVAR-SIN VARIEDAD	S	0,04	0,00
2660834	14-047-001-00023-003	101000 OLIVAR-SIN VARIEDAD	S	6,20	0,00
2660842	14-047-001-00085-002	101000 OLIVAR-SIN VARIEDAD	S	0,57	0,00
2660844	14-047-001-00085-004	101000 OLIVAR-SIN VARIEDAD	S	14,08	0,00
2660833	14-047-002-00001-003	101000 OLIVAR-SIN VARIEDAD	S	4,24	0,00
2660828	14-047-002-00009-001	101000 OLIVAR-SIN VARIEDAD	S	1,15	0,00
2660826	14-047-002-00009-002	101000 OLIVAR-SIN VARIEDAD	S	0,71	0,00
2660841	14-047-007-00008-002	101000 OLIVAR-SIN VARIEDAD	S	4,43	0,00
2660835	14-047-009-00126-001	101000 OLIVAR-SIN VARIEDAD	S	1,69	0,00
2660837	14-047-009-00126-003	101000 OLIVAR-SIN VARIEDAD	S	3,23	0,00
2660838	14-047-009-00126-004	101000 OLIVAR-SIN VARIEDAD	S	3,14	0,00
2660827	14-054-056-00076-001	101000 OLIVAR-SIN VARIEDAD	S	13,35	0,00
2660825	14-054-056-00076-009	101000 OLIVAR-SIN VARIEDAD	S	0,07	0,00

**Porcentaje de superficie determinada en zonas vulnerables a la contaminación por nitratos****PUNTOS:** 0,00 0.0%

<u>REF.</u>	<u>REFERENCIA SIGPAC</u>	<u>CULTIVO DESCRIPCIÓN CULTIVO</u>	<u>S/R</u>	<u>SUP. COMPROM.</u> <u>(ha)</u>	<u>SUP. CUMPLE</u> <u>(ha)</u>
2660822	14-047-001-00007-001	101000 OLIVAR-SIN VARIEDAD	S	0,92	0,00
2660836	14-047-001-00014-001	101000 OLIVAR-SIN VARIEDAD	S	6,07	0,00
2660839	14-047-001-00014-003	101000 OLIVAR-SIN VARIEDAD	S	0,04	0,00
2660834	14-047-001-00023-003	101000 OLIVAR-SIN VARIEDAD	S	6,20	0,00
2660842	14-047-001-00085-002	101000 OLIVAR-SIN VARIEDAD	S	0,57	0,00
2660844	14-047-001-00085-004	101000 OLIVAR-SIN VARIEDAD	S	14,08	0,00
2660833	14-047-002-00001-003	101000 OLIVAR-SIN VARIEDAD	S	4,24	0,00
2660828	14-047-002-00009-001	101000 OLIVAR-SIN VARIEDAD	S	1,15	0,00
2660826	14-047-002-00009-002	101000 OLIVAR-SIN VARIEDAD	S	0,71	0,00

<u>REF.</u>	<u>REFERENCIA SIGPAC</u>	<u>CULTIVO</u>	<u>DESCRIPCIÓN CULTIVO</u>	<u>S/R</u>	<u>SUP. COMPROM.</u> <u>(ha)</u>	<u>SUP. CUMPLE</u> <u>(ha)</u>
2660841	14-047-007-00008-002	101000	OLIVAR-SIN VARIEDAD	S	4,43	0,00
2660835	14-047-009-00126-001	101000	OLIVAR-SIN VARIEDAD	S	1,69	0,00
2660837	14-047-009-00126-003	101000	OLIVAR-SIN VARIEDAD	S	3,23	0,00
2660838	14-047-009-00126-004	101000	OLIVAR-SIN VARIEDAD	S	3,14	0,00
2660827	14-054-056-00076-001	101000	OLIVAR-SIN VARIEDAD	S	13,35	0,00
2660825	14-054-056-00076-009	101000	OLIVAR-SIN VARIEDAD	S	0,07	0,00

**Mayor pendiente media****PUNTOS:** 3,00 30.95%

<u>REF.</u>	<u>REFERENCIA SIGPAC</u>	<u>CULTIVO</u>	<u>DESCRIPCIÓN CULTIVO</u>	<u>S/R</u>	<u>PENDIENTE MEDIA (%)</u>	<u>SUP. COMPROM.</u> <u>(ha)</u>
2660822	14-047-001-00007-001	101000	OLIVAR-SIN VARIEDAD	S	26,03	0,92
2660836	14-047-001-00014-001	101000	OLIVAR-SIN VARIEDAD	S	26,08	6,07
2660839	14-047-001-00014-003	101000	OLIVAR-SIN VARIEDAD	S	23,51	0,04
2660834	14-047-001-00023-003	101000	OLIVAR-SIN VARIEDAD	S	39,25	6,20
2660842	14-047-001-00085-002	101000	OLIVAR-SIN VARIEDAD	S	39,56	0,57
2660844	14-047-001-00085-004	101000	OLIVAR-SIN VARIEDAD	S	28,11	14,08
2660833	14-047-002-00001-003	101000	OLIVAR-SIN VARIEDAD	S	20,43	4,24
2660828	14-047-002-00009-001	101000	OLIVAR-SIN VARIEDAD	S	21,58	1,15
2660826	14-047-002-00009-002	101000	OLIVAR-SIN VARIEDAD	S	22,55	0,71
2660841	14-047-007-00008-002	101000	OLIVAR-SIN VARIEDAD	S	35,06	4,43
2660835	14-047-009-00126-001	101000	OLIVAR-SIN VARIEDAD	S	50,01	1,69
2660837	14-047-009-00126-003	101000	OLIVAR-SIN VARIEDAD	S	37,85	3,23
2660838	14-047-009-00126-004	101000	OLIVAR-SIN VARIEDAD	S	49,09	3,14
2660827	14-054-056-00076-001	101000	OLIVAR-SIN VARIEDAD	S	27,20	13,35
2660825	14-054-056-00076-009	101000	OLIVAR-SIN VARIEDAD	S	23,16	0,07

**Porcentaje de superficie determinada en Red Natura 2000****PUNTOS:** 1,13 13.46%

<u>REF.</u>	<u>REFERENCIA SIGPAC</u>	<u>CULTIVO</u>	<u>DESCRIPCIÓN CULTIVO</u>	<u>S/R</u>	<u>SUP. COMPROM.</u> <u>(ha)</u>	<u>SUP. CUMPLE</u> <u>(ha)</u>
2660822	14-047-001-00007-001	101000	OLIVAR-SIN VARIEDAD	S	0,92	0,00
2660836	14-047-001-00014-001	101000	OLIVAR-SIN VARIEDAD	S	6,07	0,00
2660839	14-047-001-00014-003	101000	OLIVAR-SIN VARIEDAD	S	0,04	0,00
2660834	14-047-001-00023-003	101000	OLIVAR-SIN VARIEDAD	S	6,20	0,00
2660842	14-047-001-00085-002	101000	OLIVAR-SIN VARIEDAD	S	0,57	0,00
2660844	14-047-001-00085-004	101000	OLIVAR-SIN VARIEDAD	S	14,08	0,00
2660833	14-047-002-00001-003	101000	OLIVAR-SIN VARIEDAD	S	4,24	0,00
2660828	14-047-002-00009-001	101000	OLIVAR-SIN VARIEDAD	S	1,15	0,00
2660826	14-047-002-00009-002	101000	OLIVAR-SIN VARIEDAD	S	0,71	0,00
2660841	14-047-007-00008-002	101000	OLIVAR-SIN VARIEDAD	S	4,43	0,00
2660835	14-047-009-00126-001	101000	OLIVAR-SIN VARIEDAD	S	1,69	1,69
2660837	14-047-009-00126-003	101000	OLIVAR-SIN VARIEDAD	S	3,23	3,23
2660838	14-047-009-00126-004	101000	OLIVAR-SIN VARIEDAD	S	3,14	3,14
2660827	14-054-056-00076-001	101000	OLIVAR-SIN VARIEDAD	S	13,35	0,00
2660825	14-054-056-00076-009	101000	OLIVAR-SIN VARIEDAD	S	0,07	0,00



<u>APELLIDOS Y NOMBRE / RAZÓN SOCIAL</u>		<u>NIF</u>	<u>EXPEDIENTE</u>	<u>SUP. COMPROMETIDA</u>				
				<u>(ha)</u>				
RUIZ MORENO MARIA		75629545W	3042607	3.61				
<b>RESOLUCIÓN</b>								
<b>ADMITIDO</b>								
<b>IMPORTE POR ANUALIDAD</b>								
		<b>2015</b>	<b>2016</b>	<b>2017</b>	<b>2018</b>	<b>2019</b>		
	<b>IMPORTE MÁXIMO SUBVENCIONABLE</b>	412,05 €	412,05 €	412,05 €	412,05 €	412,05 €		
	<b>IMPORTE MEDIO DE TRANSFERENCIA (€/ha)</b>	114,14 €	114,14 €	114,14 €	114,14 €	114,14 €		
<b>RECINTOS COMPROMETIDOS</b>								
<u>REF.</u>	<u>REFERENCIA SIGPAC</u>	<u>CULTIVO</u>	<u>DESCRIPCIÓN CULTIVO</u>	<u>PEND. MEDIA</u>	<u>SUP. DEC. ADMIN.</u>	<u>SUP. CERT.</u>	<u>SUP. CAMPO</u>	<u>SUP. COMPROM.</u>
				<u>S/R</u>	<u>(%)</u>	<u>(ha)</u>	<u>(ha)</u>	<u>(ha)</u>
2316866	14-047-001-00060-001	101000	OLIVAR-SIN VARIEDAD	S	48,64	3,14	3,14	3,14
2316867	14-047-003-00055-001	101000	OLIVAR-SIN VARIEDAD	S	23,92	0,47	0,47	0,47

### RESUMEN CRITERIOS DE SELECCIÓN

<b>10.1.12 Agricultura de montaña con orientación ecológica en olivar</b>		<b>PUNTOS: 13,87</b>	
		<b>PUNTOS</b>	
Solicitantes de la medida 11, específica para la conversión o mantenimiento en agricultura ecológica		3,00	S
Porcentaje de superficie determinada en zonas con limitaciones naturales u otras limitaciones específicas ubicadas en las zonas de montaña		4,00	100.0%
Porcentaje de superficie determinada situada en zonas RAMSAR		0,00	0.0%
Porcentaje de superficie determinada en zonas vulnerables a la contaminación por nitratos		0,00	0.0%
Mayor pendiente media		3,00	45.42%
Porcentaje de superficie determinada en Red Natura 2000		3,87	86.98%





**DETALLE CRITERIOS DE SELECCIÓN****10.1.12 Agricultura de montaña con orientación ecológica en olivar****PUNTOS:** 13,87**Solicitantes de la medida 11, específica para la conversión o mantenimiento en agricultura ecológica****PUNTOS:** 3,00 S**Porcentaje de superficie determinada en zonas con limitaciones naturales u otras limitaciones específicas ubicadas en las zonas de montaña****PUNTOS:** 4,00 100.0%

<u>REF.</u>	<u>REFERENCIA SIGPAC</u>	<u>CULTIVO</u>	<u>DESCRIPCIÓN CULTIVO</u>	<u>S/R</u>	<u>SUP. COMPROM.</u> <u>(ha)</u>	<u>SUP. CUMPLE</u> <u>(ha)</u>
2316866	14-047-001-00060-001	101000	OLIVAR-SIN VARIEDAD	S	3,14	3,14
2316867	14-047-003-00055-001	101000	OLIVAR-SIN VARIEDAD	S	0,47	0,47

**Porcentaje de superficie determinada situada en zonas RAMSAR****PUNTOS:** 0,00 0.0%

<u>REF.</u>	<u>REFERENCIA SIGPAC</u>	<u>CULTIVO</u>	<u>DESCRIPCIÓN CULTIVO</u>	<u>S/R</u>	<u>SUP. COMPROM.</u> <u>(ha)</u>	<u>SUP. CUMPLE</u> <u>(ha)</u>
2316866	14-047-001-00060-001	101000	OLIVAR-SIN VARIEDAD	S	3,14	0,00
2316867	14-047-003-00055-001	101000	OLIVAR-SIN VARIEDAD	S	0,47	0,00

**Porcentaje de superficie determinada en zonas vulnerables a la contaminación por nitratos****PUNTOS:** 0,00 0.0%

<u>REF.</u>	<u>REFERENCIA SIGPAC</u>	<u>CULTIVO</u>	<u>DESCRIPCIÓN CULTIVO</u>	<u>S/R</u>	<u>SUP. COMPROM.</u> <u>(ha)</u>	<u>SUP. CUMPLE</u> <u>(ha)</u>
2316866	14-047-001-00060-001	101000	OLIVAR-SIN VARIEDAD	S	3,14	0,00
2316867	14-047-003-00055-001	101000	OLIVAR-SIN VARIEDAD	S	0,47	0,00

**Mayor pendiente media****PUNTOS:** 3,00 45.42%

<u>REF.</u>	<u>REFERENCIA SIGPAC</u>	<u>CULTIVO</u>	<u>DESCRIPCIÓN CULTIVO</u>	<u>S/R</u>	<u>PENDIENTE MEDIA (%)</u>	<u>SUP. COMPROM.</u> <u>(ha)</u>
2316866	14-047-001-00060-001	101000	OLIVAR-SIN VARIEDAD	S	48,64	3,14
2316867	14-047-003-00055-001	101000	OLIVAR-SIN VARIEDAD	S	23,92	0,47

**Porcentaje de superficie determinada en Red Natura 2000****PUNTOS:** 3,87 86.98%

<u>REF.</u>	<u>REFERENCIA SIGPAC</u>	<u>CULTIVO</u>	<u>DESCRIPCIÓN CULTIVO</u>	<u>S/R</u>	<u>SUP. COMPROM.</u> <u>(ha)</u>	<u>SUP. CUMPLE</u> <u>(ha)</u>
2316866	14-047-001-00060-001	101000	OLIVAR-SIN VARIEDAD	S	3,14	3,14
2316867	14-047-003-00055-001	101000	OLIVAR-SIN VARIEDAD	S	0,47	0,00



<u>APELLIDOS Y NOMBRE / RAZÓN SOCIAL</u>		<u>NIF</u>	<u>EXPEDIENTE</u>	<u>SUP. COMPROMETIDA</u>				
				<u>(ha)</u>				
RUIZ PEDRAJAS ANA		29843829H	3041670	20.1				
<b>RESOLUCIÓN ADMITIDO</b>								
<b>IMPORTE POR ANUALIDAD</b>								
		<u>2015</u>	<u>2016</u>	<u>2017</u>	<u>2018</u>	<u>2019</u>		
IMPORTE MÁXIMO SUBVENCIONABLE		2.294,21 €	2.294,21 €	2.294,21 €	2.294,21 €	2.294,21 €		
IMPORTE MEDIO DE TRANSFERENCIA (€/ha)		114,14 €	114,14 €	114,14 €	114,14 €	114,14 €		
<b>RECINTOS COMPROMETIDOS</b>								
<u>REF.</u>	<u>REFERENCIA SIGPAC</u>	<u>CULTIVO</u>	<u>DESCRIPCIÓN CULTIVO</u>	<u>PEND. MEDIA</u>	<u>SUP. DEC. ADMIN.</u>	<u>SUP. CERT.</u>	<u>SUP. CAMPO</u>	<u>SUP. COMPROM.</u>
				<u>S/R</u>	<u>(%)</u>	<u>(ha)</u>	<u>(ha)</u>	<u>(ha)</u>
2653067	14-047-002-00047-002	101000	OLIVAR-SIN VARIEDAD	S	25,81	2,58	2,58	2,58
2653068	14-047-003-00025-005	101000	OLIVAR-SIN VARIEDAD	S	60,61	4,61	4,61	4,61
2653069	14-047-003-00025-007	101000	OLIVAR-SIN VARIEDAD	S	40,67	0,08	0,08	0,08
2653070	14-047-003-00025-003	101000	OLIVAR-SIN VARIEDAD	S	60,27	0,91	0,91	0,91
2653071	14-047-002-00054-001	101000	OLIVAR-SIN VARIEDAD	S	32,63	0,42	0,42	0,42
2653072	14-047-003-00025-001	101000	OLIVAR-SIN VARIEDAD	S	35,00	3,61	3,61	3,61
2653075	14-047-022-00040-001	101000	OLIVAR-SIN VARIEDAD	S	49,09	5,11	5,11	5,11
2653076	14-047-003-00025-008	101000	OLIVAR-SIN VARIEDAD	S	46,00	1,51	1,51	1,51
2653077	14-047-002-00047-004	101000	OLIVAR-SIN VARIEDAD	S	32,35	1,27	1,27	1,27

**RESUMEN CRITERIOS DE SELECCIÓN****10.1.12 Agricultura de montaña con orientación ecológica en olivar****PUNTOS: 11,48**

	<u>PUNTOS</u>	
Solicitantes de la medida 11, específica para la conversión o mantenimiento en agricultura ecológica	3,00	S
Porcentaje de superficie determinada en zonas con limitaciones naturales u otras limitaciones específicas ubicadas en las zonas de montaña	4,00	100.0%
Porcentaje de superficie determinada situada en zonas RAMSAR	0,00	0.0%
Porcentaje de superficie determinada en zonas vulnerables a la contaminación por nitratos	0,00	0.0%
Mayor pendiente media	3,00	45.05%
Porcentaje de superficie determinada en Red Natura 2000	1,48	48.36%



**DETALLE CRITERIOS DE SELECCIÓN****10.1.12 Agricultura de montaña con orientación ecológica en olivar****PUNTOS:** 11,48**Solicitantes de la medida 11, específica para la conversión o mantenimiento en agricultura ecológica****PUNTOS:** 3,00 S**Porcentaje de superficie determinada en zonas con limitaciones naturales u otras limitaciones específicas ubicadas en las zonas de montaña****PUNTOS:** 4,00 100.0%

<u>REF.</u>	<u>REFERENCIA SIGPAC</u>	<u>CULTIVO DESCRIPCIÓN CULTIVO</u>	<u>S/R</u>	<u>SUP. COMPROM.</u> <u>(ha)</u>	<u>SUP. CUMPLE</u> <u>(ha)</u>
2653067	14-047-002-00047-002	101000 OLIVAR-SIN VARIEDAD	S	2,58	2,58
2653077	14-047-002-00047-004	101000 OLIVAR-SIN VARIEDAD	S	1,27	1,27
2653071	14-047-002-00054-001	101000 OLIVAR-SIN VARIEDAD	S	0,42	0,42
2653072	14-047-003-00025-001	101000 OLIVAR-SIN VARIEDAD	S	3,61	3,61
2653070	14-047-003-00025-003	101000 OLIVAR-SIN VARIEDAD	S	0,91	0,91
2653068	14-047-003-00025-005	101000 OLIVAR-SIN VARIEDAD	S	4,61	4,61
2653069	14-047-003-00025-007	101000 OLIVAR-SIN VARIEDAD	S	0,08	0,08
2653076	14-047-003-00025-008	101000 OLIVAR-SIN VARIEDAD	S	1,51	1,51
2653075	14-047-022-00040-001	101000 OLIVAR-SIN VARIEDAD	S	5,11	5,11

**Porcentaje de superficie determinada situada en zonas RAMSAR****PUNTOS:** 0,00 0.0%

<u>REF.</u>	<u>REFERENCIA SIGPAC</u>	<u>CULTIVO DESCRIPCIÓN CULTIVO</u>	<u>S/R</u>	<u>SUP. COMPROM.</u> <u>(ha)</u>	<u>SUP. CUMPLE</u> <u>(ha)</u>
2653067	14-047-002-00047-002	101000 OLIVAR-SIN VARIEDAD	S	2,58	0,00
2653077	14-047-002-00047-004	101000 OLIVAR-SIN VARIEDAD	S	1,27	0,00
2653071	14-047-002-00054-001	101000 OLIVAR-SIN VARIEDAD	S	0,42	0,00
2653072	14-047-003-00025-001	101000 OLIVAR-SIN VARIEDAD	S	3,61	0,00
2653070	14-047-003-00025-003	101000 OLIVAR-SIN VARIEDAD	S	0,91	0,00
2653068	14-047-003-00025-005	101000 OLIVAR-SIN VARIEDAD	S	4,61	0,00
2653069	14-047-003-00025-007	101000 OLIVAR-SIN VARIEDAD	S	0,08	0,00
2653076	14-047-003-00025-008	101000 OLIVAR-SIN VARIEDAD	S	1,51	0,00
2653075	14-047-022-00040-001	101000 OLIVAR-SIN VARIEDAD	S	5,11	0,00

**Porcentaje de superficie determinada en zonas vulnerables a la contaminación por nitratos****PUNTOS:** 0,00 0.0%

<u>REF.</u>	<u>REFERENCIA SIGPAC</u>	<u>CULTIVO DESCRIPCIÓN CULTIVO</u>	<u>S/R</u>	<u>SUP. COMPROM.</u> <u>(ha)</u>	<u>SUP. CUMPLE</u> <u>(ha)</u>
2653067	14-047-002-00047-002	101000 OLIVAR-SIN VARIEDAD	S	2,58	0,00
2653077	14-047-002-00047-004	101000 OLIVAR-SIN VARIEDAD	S	1,27	0,00
2653071	14-047-002-00054-001	101000 OLIVAR-SIN VARIEDAD	S	0,42	0,00
2653072	14-047-003-00025-001	101000 OLIVAR-SIN VARIEDAD	S	3,61	0,00
2653070	14-047-003-00025-003	101000 OLIVAR-SIN VARIEDAD	S	0,91	0,00
2653068	14-047-003-00025-005	101000 OLIVAR-SIN VARIEDAD	S	4,61	0,00
2653069	14-047-003-00025-007	101000 OLIVAR-SIN VARIEDAD	S	0,08	0,00
2653076	14-047-003-00025-008	101000 OLIVAR-SIN VARIEDAD	S	1,51	0,00
2653075	14-047-022-00040-001	101000 OLIVAR-SIN VARIEDAD	S	5,11	0,00

**Mayor pendiente media****PUNTOS:** 3,00 45.05%

<u>REF.</u>	<u>REFERENCIA SIGPAC</u>	<u>CULTIVO DESCRIPCIÓN CULTIVO</u>	<u>S/R</u>	<u>PENDIENTE MEDIA (%)</u>	<u>SUP. COMPROM.</u> <u>(ha)</u>
2653067	14-047-002-00047-002	101000 OLIVAR-SIN VARIEDAD	S	25,81	2,58
2653077	14-047-002-00047-004	101000 OLIVAR-SIN VARIEDAD	S	32,35	1,27
2653071	14-047-002-00054-001	101000 OLIVAR-SIN VARIEDAD	S	32,63	0,42
2653072	14-047-003-00025-001	101000 OLIVAR-SIN VARIEDAD	S	35,00	3,61
2653070	14-047-003-00025-003	101000 OLIVAR-SIN VARIEDAD	S	60,27	0,91
2653068	14-047-003-00025-005	101000 OLIVAR-SIN VARIEDAD	S	60,61	4,61

<u>REF.</u>	<u>REFERENCIA SIGPAC</u>	<u>CULTIVO</u>	<u>DESCRIPCIÓN CULTIVO</u>	<u>S/R</u>	<u>PENDIENTE</u>	<u>SUP.</u>
					<u>MEDIA (%)</u>	<u>COMPROM.</u> <u>(ha)</u>
2653069	14-047-003-00025-007	101000	OLIVAR-SIN VARIEDAD	S	40,67	0,08
2653076	14-047-003-00025-008	101000	OLIVAR-SIN VARIEDAD	S	46,00	1,51
2653075	14-047-022-00040-001	101000	OLIVAR-SIN VARIEDAD	S	49,09	5,11

**Porcentaje de superficie determinada en Red Natura 2000****PUNTOS:** 1,48 48.36%

<u>REF.</u>	<u>REFERENCIA SIGPAC</u>	<u>CULTIVO</u>	<u>DESCRIPCIÓN CULTIVO</u>	<u>S/R</u>	<u>SUP.</u>	<u>SUP.</u>
					<u>COMPROM.</u> <u>(ha)</u>	<u>CUMPLE</u> <u>(ha)</u>
2653067	14-047-002-00047-002	101000	OLIVAR-SIN VARIEDAD	S	2,58	0,00
2653077	14-047-002-00047-004	101000	OLIVAR-SIN VARIEDAD	S	1,27	0,00
2653071	14-047-002-00054-001	101000	OLIVAR-SIN VARIEDAD	S	0,42	0,00
2653072	14-047-003-00025-001	101000	OLIVAR-SIN VARIEDAD	S	3,61	0,00
2653070	14-047-003-00025-003	101000	OLIVAR-SIN VARIEDAD	S	0,91	0,00
2653068	14-047-003-00025-005	101000	OLIVAR-SIN VARIEDAD	S	4,61	4,61
2653069	14-047-003-00025-007	101000	OLIVAR-SIN VARIEDAD	S	0,08	0,00
2653076	14-047-003-00025-008	101000	OLIVAR-SIN VARIEDAD	S	1,51	0,00
2653075	14-047-022-00040-001	101000	OLIVAR-SIN VARIEDAD	S	5,11	5,11



<u>APELLIDOS Y NOMBRE / RAZÓN SOCIAL</u>	<u>NIF</u>	<u>EXPEDIENTE</u>	<u>SUP. COMPROMETIDA</u>			
			<u>(ha)</u>			
RUIZ PEREZ JOSE LUIS	79218964H	3040732	6.76			
<b>RESOLUCIÓN</b>						
<b>ADMITIDO</b>						
<b>IMPORTE POR ANUALIDAD</b>						
		<b>2015</b>	<b>2016</b>	<b>2017</b>	<b>2018</b>	<b>2019</b>
<b>IMPORTE MÁXIMO SUBVENCIONABLE</b>		771,59 €	771,59 €	771,59 €	771,59 €	771,59 €
<b>IMPORTE MEDIO DE TRANSFERENCIA (€/ha)</b>		114,14 €	114,14 €	114,14 €	114,14 €	114,14 €

**RECINTOS COMPROMETIDOS**

<u>REF.</u>	<u>REFERENCIA SIGPAC</u>	<u>CULTIVO</u>	<u>DESCRIPCIÓN CULTIVO</u>	<u>S/R</u>	<u>PEND. MEDIA (%)</u>	<u>SUP. DEC. ADMIN. (ha)</u>	<u>SUP. CERT. (ha)</u>	<u>SUP. CAMPO (ha)</u>	<u>SUP. COMPROM. (ha)</u>
2647786	14-055-020-00087-001	101000	OLIVAR-SIN VARIEDAD	S	24,38	0,01	0,03		0,01
2647787	14-055-020-00088-002	101000	OLIVAR-SIN VARIEDAD	S	22,75	0,61	0,61		0,61
2647788	14-055-020-00135-002	101000	OLIVAR-SIN VARIEDAD	S	34,28	0,31	0,31		0,31
2647789	14-055-020-00153-003	101000	OLIVAR-SIN VARIEDAD	S	32,60	0,93	0,98		0,93
2647790	14-055-020-00134-004	101000	OLIVAR-SIN VARIEDAD	S	35,45	0,13	0,13		0,13
2647791	14-055-020-00137-002	101000	OLIVAR-SIN VARIEDAD	S	27,38	0,03	0,09		0,02
2647792	14-055-020-00130-003	101000	OLIVAR-SIN VARIEDAD	S	36,15	0,12	0,12		0,12
2647793	14-055-020-00131-004	101000	OLIVAR-SIN VARIEDAD	S	41,33	0,06	0,06		0,06
2647794	14-055-020-00128-003	101000	OLIVAR-SIN VARIEDAD	S	31,23	0,13	0,13		0,13
2647795	14-055-020-00123-002	101000	OLIVAR-SIN VARIEDAD	S	25,07	0,45	0,45		0,45
2647796	14-055-020-00124-002	101000	OLIVAR-SIN VARIEDAD	S	25,89	0,21	0,21		0,21
2647797	14-055-020-00122-002	101000	OLIVAR-SIN VARIEDAD	S	35,33	0,57	0,61		0,57
2647798	14-055-020-00125-002	101000	OLIVAR-SIN VARIEDAD	S	26,01	0,11	0,11		0,11
2647799	14-055-020-00126-001	101000	OLIVAR-SIN VARIEDAD	S	35,27	0,04	0,04		0,04
2647800	14-055-020-00136-001	101000	OLIVAR-SIN VARIEDAD	S	23,15	1,94	1,94		1,94
2647801	14-055-020-00147-001	101000	OLIVAR-SIN VARIEDAD	S	28,85	0,05	0,15		0,05
2647802	14-055-021-00519-001	101000	OLIVAR-SIN VARIEDAD	S	41,17	0,52	0,52		0,52
2647803	14-055-020-00155-001	101000	OLIVAR-SIN VARIEDAD	S	24,92	0,19	0,19		0,19
2647804	14-055-020-00135-008	101000	OLIVAR-SIN VARIEDAD	S	44,38	0,01	0,01		0,01
2647806	14-055-020-00180-001	101000	OLIVAR-SIN VARIEDAD	S	28,15	0,35	0,68		0,35

**INCIDENCIAS****INCIDENCIA DESCRIPCIÓN**

- 218 La superficie total declarada sobre un mismo recinto en el conjunto de los expedientes, no puede superar la superficie total que el SIGPAC establece para ese recinto.  
Ref:2647791 Recinto:14-055-020-00137-002 Cultivo:101000 OLIVAR-SIN VARIEDAD Secano Suma de superficies declaradas para este recinto por todos los solicitantes (Áreas):129 Superficie SIGPAC medida para este recinto (Áreas):128 Exceso de superficie declarada (Hectáreas):0,01

**RESUMEN CRITERIOS DE SELECCIÓN**

<b>10.1.12 Agricultura de montaña con orientación ecológica en olivar</b>		<b>PUNTOS: 13,92</b>	
		<b>PUNTOS</b>	
<b>Solicitantes de la medida 11, específica para la conversión o mantenimiento en agricultura ecológica</b>		3,00	S
<b>Porcentaje de superficie determinada en zonas con limitaciones naturales u otras limitaciones específicas ubicadas en las zonas de montaña</b>		4,00	100.0%
<b>Porcentaje de superficie determinada situada en zonas RAMSAR</b>		0,00	0.0%
<b>Porcentaje de superficie determinada en zonas vulnerables a la contaminación por nitratos</b>		0,00	0.0%
<b>Mayor pendiente media</b>		3,00	28.85%
<b>Porcentaje de superficie determinada en Red Natura 2000</b>		3,92	92.31%



**DETALLE CRITERIOS DE SELECCIÓN****10.1.12 Agricultura de montaña con orientación ecológica en olivar****PUNTOS:** 13,92**Solicitantes de la medida 11, específica para la conversión o mantenimiento en agricultura ecológica****PUNTOS:** 3,00 S**Porcentaje de superficie determinada en zonas con limitaciones naturales u otras limitaciones específicas ubicadas en las zonas de montaña****PUNTOS:** 4,00 100.0%

<u>REF.</u>	<u>REFERENCIA SIGPAC</u>	<u>CULTIVO</u>	<u>DESCRIPCIÓN CULTIVO</u>	<u>S/R</u>	<u>SUP. COMPROM.</u> <u>(ha)</u>	<u>SUP. CUMPLE</u> <u>(ha)</u>
2647786	14-055-020-00087-001	101000	OLIVAR-SIN VARIEDAD	S	0,01	0,01
2647787	14-055-020-00088-002	101000	OLIVAR-SIN VARIEDAD	S	0,61	0,61
2647797	14-055-020-00122-002	101000	OLIVAR-SIN VARIEDAD	S	0,57	0,57
2647795	14-055-020-00123-002	101000	OLIVAR-SIN VARIEDAD	S	0,45	0,45
2647796	14-055-020-00124-002	101000	OLIVAR-SIN VARIEDAD	S	0,21	0,21
2647798	14-055-020-00125-002	101000	OLIVAR-SIN VARIEDAD	S	0,11	0,11
2647799	14-055-020-00126-001	101000	OLIVAR-SIN VARIEDAD	S	0,04	0,04
2647794	14-055-020-00128-003	101000	OLIVAR-SIN VARIEDAD	S	0,13	0,13
2647792	14-055-020-00130-003	101000	OLIVAR-SIN VARIEDAD	S	0,12	0,12
2647793	14-055-020-00131-004	101000	OLIVAR-SIN VARIEDAD	S	0,06	0,06
2647790	14-055-020-00134-004	101000	OLIVAR-SIN VARIEDAD	S	0,13	0,13
2647788	14-055-020-00135-002	101000	OLIVAR-SIN VARIEDAD	S	0,31	0,31
2647804	14-055-020-00135-008	101000	OLIVAR-SIN VARIEDAD	S	0,01	0,01
2647800	14-055-020-00136-001	101000	OLIVAR-SIN VARIEDAD	S	1,94	1,94
2647791	14-055-020-00137-002	101000	OLIVAR-SIN VARIEDAD	S	0,02	0,02
2647801	14-055-020-00147-001	101000	OLIVAR-SIN VARIEDAD	S	0,05	0,05
2647789	14-055-020-00153-003	101000	OLIVAR-SIN VARIEDAD	S	0,93	0,93
2647803	14-055-020-00155-001	101000	OLIVAR-SIN VARIEDAD	S	0,19	0,19
2647806	14-055-020-00180-001	101000	OLIVAR-SIN VARIEDAD	S	0,35	0,35
2647802	14-055-021-00519-001	101000	OLIVAR-SIN VARIEDAD	S	0,52	0,52

**Porcentaje de superficie determinada situada en zonas RAMSAR****PUNTOS:** 0,00 0.0%

<u>REF.</u>	<u>REFERENCIA SIGPAC</u>	<u>CULTIVO</u>	<u>DESCRIPCIÓN CULTIVO</u>	<u>S/R</u>	<u>SUP. COMPROM.</u> <u>(ha)</u>	<u>SUP. CUMPLE</u> <u>(ha)</u>
2647786	14-055-020-00087-001	101000	OLIVAR-SIN VARIEDAD	S	0,01	0,00
2647787	14-055-020-00088-002	101000	OLIVAR-SIN VARIEDAD	S	0,61	0,00
2647797	14-055-020-00122-002	101000	OLIVAR-SIN VARIEDAD	S	0,57	0,00
2647795	14-055-020-00123-002	101000	OLIVAR-SIN VARIEDAD	S	0,45	0,00
2647796	14-055-020-00124-002	101000	OLIVAR-SIN VARIEDAD	S	0,21	0,00
2647798	14-055-020-00125-002	101000	OLIVAR-SIN VARIEDAD	S	0,11	0,00
2647799	14-055-020-00126-001	101000	OLIVAR-SIN VARIEDAD	S	0,04	0,00
2647794	14-055-020-00128-003	101000	OLIVAR-SIN VARIEDAD	S	0,13	0,00
2647792	14-055-020-00130-003	101000	OLIVAR-SIN VARIEDAD	S	0,12	0,00
2647793	14-055-020-00131-004	101000	OLIVAR-SIN VARIEDAD	S	0,06	0,00
2647790	14-055-020-00134-004	101000	OLIVAR-SIN VARIEDAD	S	0,13	0,00
2647788	14-055-020-00135-002	101000	OLIVAR-SIN VARIEDAD	S	0,31	0,00
2647804	14-055-020-00135-008	101000	OLIVAR-SIN VARIEDAD	S	0,01	0,00
2647800	14-055-020-00136-001	101000	OLIVAR-SIN VARIEDAD	S	1,94	0,00
2647791	14-055-020-00137-002	101000	OLIVAR-SIN VARIEDAD	S	0,02	0,00
2647801	14-055-020-00147-001	101000	OLIVAR-SIN VARIEDAD	S	0,05	0,00
2647789	14-055-020-00153-003	101000	OLIVAR-SIN VARIEDAD	S	0,93	0,00
2647803	14-055-020-00155-001	101000	OLIVAR-SIN VARIEDAD	S	0,19	0,00
2647806	14-055-020-00180-001	101000	OLIVAR-SIN VARIEDAD	S	0,35	0,00
2647802	14-055-021-00519-001	101000	OLIVAR-SIN VARIEDAD	S	0,52	0,00

**Porcentaje de superficie determinada en zonas vulnerables a la contaminación por nitratos****PUNTOS:** 0,00 0.0%

<u>REF.</u>	<u>REFERENCIA SIGPAC</u>	<u>CULTIVO</u>	<u>DESCRIPCIÓN CULTIVO</u>	<u>S/R</u>	<u>SUP. COMPROM.</u> <u>(ha)</u>	<u>SUP. CUMPLE</u> <u>(ha)</u>
2647786	14-055-020-00087-001	101000	OLIVAR-SIN VARIEDAD	S	0,01	0,00
2647787	14-055-020-00088-002	101000	OLIVAR-SIN VARIEDAD	S	0,61	0,00
2647797	14-055-020-00122-002	101000	OLIVAR-SIN VARIEDAD	S	0,57	0,00
2647795	14-055-020-00123-002	101000	OLIVAR-SIN VARIEDAD	S	0,45	0,00
2647796	14-055-020-00124-002	101000	OLIVAR-SIN VARIEDAD	S	0,21	0,00
2647798	14-055-020-00125-002	101000	OLIVAR-SIN VARIEDAD	S	0,11	0,00
2647799	14-055-020-00126-001	101000	OLIVAR-SIN VARIEDAD	S	0,04	0,00
2647794	14-055-020-00128-003	101000	OLIVAR-SIN VARIEDAD	S	0,13	0,00
2647792	14-055-020-00130-003	101000	OLIVAR-SIN VARIEDAD	S	0,12	0,00
2647793	14-055-020-00131-004	101000	OLIVAR-SIN VARIEDAD	S	0,06	0,00
2647790	14-055-020-00134-004	101000	OLIVAR-SIN VARIEDAD	S	0,13	0,00
2647788	14-055-020-00135-002	101000	OLIVAR-SIN VARIEDAD	S	0,31	0,00
2647804	14-055-020-00135-008	101000	OLIVAR-SIN VARIEDAD	S	0,01	0,00
2647800	14-055-020-00136-001	101000	OLIVAR-SIN VARIEDAD	S	1,94	0,00
2647791	14-055-020-00137-002	101000	OLIVAR-SIN VARIEDAD	S	0,02	0,00
2647801	14-055-020-00147-001	101000	OLIVAR-SIN VARIEDAD	S	0,05	0,00
2647789	14-055-020-00153-003	101000	OLIVAR-SIN VARIEDAD	S	0,93	0,00
2647803	14-055-020-00155-001	101000	OLIVAR-SIN VARIEDAD	S	0,19	0,00
2647806	14-055-020-00180-001	101000	OLIVAR-SIN VARIEDAD	S	0,35	0,00
2647802	14-055-021-00519-001	101000	OLIVAR-SIN VARIEDAD	S	0,52	0,00

**Mayor pendiente media****PUNTOS:** 3,00 28.85%

<u>REF.</u>	<u>REFERENCIA SIGPAC</u>	<u>CULTIVO</u>	<u>DESCRIPCIÓN CULTIVO</u>	<u>S/R</u>	<u>PENDIENTE MEDIA (%)</u>	<u>SUP. COMPROM.</u> <u>(ha)</u>
2647786	14-055-020-00087-001	101000	OLIVAR-SIN VARIEDAD	S	24,38	0,01
2647787	14-055-020-00088-002	101000	OLIVAR-SIN VARIEDAD	S	22,75	0,61
2647797	14-055-020-00122-002	101000	OLIVAR-SIN VARIEDAD	S	35,33	0,57
2647795	14-055-020-00123-002	101000	OLIVAR-SIN VARIEDAD	S	25,07	0,45
2647796	14-055-020-00124-002	101000	OLIVAR-SIN VARIEDAD	S	25,89	0,21
2647798	14-055-020-00125-002	101000	OLIVAR-SIN VARIEDAD	S	26,01	0,11
2647799	14-055-020-00126-001	101000	OLIVAR-SIN VARIEDAD	S	35,27	0,04
2647794	14-055-020-00128-003	101000	OLIVAR-SIN VARIEDAD	S	31,23	0,13
2647792	14-055-020-00130-003	101000	OLIVAR-SIN VARIEDAD	S	36,15	0,12
2647793	14-055-020-00131-004	101000	OLIVAR-SIN VARIEDAD	S	41,33	0,06
2647790	14-055-020-00134-004	101000	OLIVAR-SIN VARIEDAD	S	35,45	0,13
2647788	14-055-020-00135-002	101000	OLIVAR-SIN VARIEDAD	S	34,28	0,31
2647804	14-055-020-00135-008	101000	OLIVAR-SIN VARIEDAD	S	44,38	0,01
2647800	14-055-020-00136-001	101000	OLIVAR-SIN VARIEDAD	S	23,15	1,94
2647791	14-055-020-00137-002	101000	OLIVAR-SIN VARIEDAD	S	27,38	0,02
2647801	14-055-020-00147-001	101000	OLIVAR-SIN VARIEDAD	S	28,85	0,05
2647789	14-055-020-00153-003	101000	OLIVAR-SIN VARIEDAD	S	32,60	0,93
2647803	14-055-020-00155-001	101000	OLIVAR-SIN VARIEDAD	S	24,92	0,19
2647806	14-055-020-00180-001	101000	OLIVAR-SIN VARIEDAD	S	28,15	0,35
2647802	14-055-021-00519-001	101000	OLIVAR-SIN VARIEDAD	S	41,17	0,52

**Porcentaje de superficie determinada en Red Natura 2000****PUNTOS:** 3,92 92.31%

<u>REF.</u>	<u>REFERENCIA SIGPAC</u>	<u>CULTIVO</u>	<u>DESCRIPCIÓN CULTIVO</u>	<u>S/R</u>	<u>SUP. COMPROM.</u> <u>(ha)</u>	<u>SUP. CUMPLE</u> <u>(ha)</u>
2647786	14-055-020-00087-001	101000	OLIVAR-SIN VARIEDAD	S	0,01	0,01
2647787	14-055-020-00088-002	101000	OLIVAR-SIN VARIEDAD	S	0,61	0,61
2647797	14-055-020-00122-002	101000	OLIVAR-SIN VARIEDAD	S	0,57	0,57
2647795	14-055-020-00123-002	101000	OLIVAR-SIN VARIEDAD	S	0,45	0,45
2647796	14-055-020-00124-002	101000	OLIVAR-SIN VARIEDAD	S	0,21	0,21

<b>REF.</b>	<b>REFERENCIA SIGPAC</b>	<b>CULTIVO</b>	<b>DESCRIPCIÓN CULTIVO</b>	<b>S/R</b>	<b>SUP. COMPROM.</b> <b>(ha)</b>	<b>SUP. CUMPLE</b> <b>(ha)</b>
2647798	14-055-020-00125-002	101000	OLIVAR-SIN VARIEDAD	S	0,11	0,11
2647799	14-055-020-00126-001	101000	OLIVAR-SIN VARIEDAD	S	0,04	0,04
2647794	14-055-020-00128-003	101000	OLIVAR-SIN VARIEDAD	S	0,13	0,13
2647792	14-055-020-00130-003	101000	OLIVAR-SIN VARIEDAD	S	0,12	0,12
2647793	14-055-020-00131-004	101000	OLIVAR-SIN VARIEDAD	S	0,06	0,06
2647790	14-055-020-00134-004	101000	OLIVAR-SIN VARIEDAD	S	0,13	0,13
2647788	14-055-020-00135-002	101000	OLIVAR-SIN VARIEDAD	S	0,31	0,31
2647804	14-055-020-00135-008	101000	OLIVAR-SIN VARIEDAD	S	0,01	0,01
2647800	14-055-020-00136-001	101000	OLIVAR-SIN VARIEDAD	S	1,94	1,94
2647791	14-055-020-00137-002	101000	OLIVAR-SIN VARIEDAD	S	0,02	0,02
2647801	14-055-020-00147-001	101000	OLIVAR-SIN VARIEDAD	S	0,05	0,05
2647789	14-055-020-00153-003	101000	OLIVAR-SIN VARIEDAD	S	0,93	0,93
2647803	14-055-020-00155-001	101000	OLIVAR-SIN VARIEDAD	S	0,19	0,19
2647806	14-055-020-00180-001	101000	OLIVAR-SIN VARIEDAD	S	0,35	0,35
2647802	14-055-021-00519-001	101000	OLIVAR-SIN VARIEDAD	S	0,52	0,00





<u>APELLIDOS Y NOMBRE / RAZÓN SOCIAL</u>		<u>NIF</u>	<u>EXPEDIENTE</u>	<u>SUP. COMPROMETIDA</u>				
				<u>(ha)</u>				
RUIZ SANCHEZ FRANCISCO		30533263G	3024529	4.88				
<b>RESOLUCIÓN</b>								
<b>ADMITIDO</b>								
<b>IMPORTE POR ANUALIDAD</b>								
		<b>2015</b>	<b>2016</b>	<b>2017</b>	<b>2018</b>	<b>2019</b>		
<b>IMPORTE MÁXIMO SUBVENCIONABLE</b>		557,00 €	557,00 €	557,00 €	557,00 €	557,00 €		
<b>IMPORTE MEDIO DE TRANSFERENCIA (€/ha)</b>		114,14 €	114,14 €	114,14 €	114,14 €	114,14 €		
<b>RECINTOS COMPROMETIDOS</b>								
<u>REF.</u>	<u>REFERENCIA SIGPAC</u>	<u>CULTIVO</u>	<u>DESCRIPCIÓN CULTIVO</u>	<u>PEND. MEDIA</u>	<u>SUP. DEC. ADMIN.</u>	<u>SUP. CERT.</u>	<u>SUP. CAMPO</u>	<u>SUP. COMPROM.</u>
				<u>S/R</u>	<u>(%)</u>	<u>(ha)</u>	<u>(ha)</u>	<u>(ha)</u>
2618138	14-047-008-00077-006	101000	OLIVAR-SIN VARIEDAD	S	26,91	0,16	0,16	0,16
2618139	14-047-008-00077-005	101000	OLIVAR-SIN VARIEDAD	S	21,83	0,02	0,02	0,02
2618140	14-047-008-00077-014	101000	OLIVAR-SIN VARIEDAD	S	20,19	0,07	0,07	0,07
2618141	14-047-008-00077-012	101000	OLIVAR-SIN VARIEDAD	S	21,61	0,02	0,02	0,02
2618143	14-047-008-00077-009	101000	OLIVAR-SIN VARIEDAD	S	23,47	0,13	0,13	0,13
2618144	14-047-007-00073-003	101000	OLIVAR-SIN VARIEDAD	S	39,33	0,34	0,34	0,34
2618145	14-047-007-00046-001	101000	OLIVAR-SIN VARIEDAD	S	20,59	0,51	0,51	0,51
2618146	14-047-008-00077-002	101000	OLIVAR-SIN VARIEDAD	S	23,54	0,34	0,34	0,34
2618147	14-047-007-00073-004	101000	OLIVAR-SIN VARIEDAD	S	24,70	0,12	0,12	0,12
2618148	14-047-008-00077-003	101000	OLIVAR-SIN VARIEDAD	S	27,39	0,06	0,06	0,06
2618150	14-047-007-00079-004	101000	OLIVAR-SIN VARIEDAD	S	44,12	3,04	3,04	3,04
2618151	14-047-022-00002-005	101000	OLIVAR-SIN VARIEDAD	S	38,17	0,07	0,07	0,07

**RESUMEN CRITERIOS DE SELECCIÓN****10.1.12 Agricultura de montaña con orientación ecológica en olivar****PUNTOS:** 10,00

	<u>PUNTOS</u>	
<b>Solicitantes de la medida 11, específica para la conversión o mantenimiento en agricultura ecológica</b>	3,00	S
<b>Porcentaje de superficie determinada en zonas con limitaciones naturales u otras limitaciones específicas ubicadas en las zonas de montaña</b>	4,00	100.0%
<b>Porcentaje de superficie determinada situada en zonas RAMSAR</b>	0,00	0.0%
<b>Porcentaje de superficie determinada en zonas vulnerables a la contaminación por nitratos</b>	0,00	0.0%
<b>Mayor pendiente media</b>	3,00	37.48%
<b>Porcentaje de superficie determinada en Red Natura 2000</b>	0,00	0.0%



**DETALLE CRITERIOS DE SELECCIÓN****10.1.12 Agricultura de montaña con orientación ecológica en olivar****PUNTOS:** 10,00**Solicitantes de la medida 11, específica para la conversión o mantenimiento en agricultura ecológica****PUNTOS:** 3,00 S**Porcentaje de superficie determinada en zonas con limitaciones naturales u otras limitaciones específicas ubicadas en las zonas de montaña****PUNTOS:** 4,00 100.0%

<u>REF.</u>	<u>REFERENCIA SIGPAC</u>	<u>CULTIVO DESCRIPCIÓN CULTIVO</u>	<u>S/R</u>	<u>SUP. COMPROM.</u> <u>(ha)</u>	<u>SUP. CUMPLE</u> <u>(ha)</u>
2618145	14-047-007-00046-001	101000 OLIVAR-SIN VARIEDAD	S	0,51	0,51
2618144	14-047-007-00073-003	101000 OLIVAR-SIN VARIEDAD	S	0,34	0,34
2618147	14-047-007-00073-004	101000 OLIVAR-SIN VARIEDAD	S	0,12	0,12
2618150	14-047-007-00079-004	101000 OLIVAR-SIN VARIEDAD	S	3,04	3,04
2618146	14-047-008-00077-002	101000 OLIVAR-SIN VARIEDAD	S	0,34	0,34
2618148	14-047-008-00077-003	101000 OLIVAR-SIN VARIEDAD	S	0,06	0,06
2618139	14-047-008-00077-005	101000 OLIVAR-SIN VARIEDAD	S	0,02	0,02
2618138	14-047-008-00077-006	101000 OLIVAR-SIN VARIEDAD	S	0,16	0,16
2618143	14-047-008-00077-009	101000 OLIVAR-SIN VARIEDAD	S	0,13	0,13
2618141	14-047-008-00077-012	101000 OLIVAR-SIN VARIEDAD	S	0,02	0,02
2618140	14-047-008-00077-014	101000 OLIVAR-SIN VARIEDAD	S	0,07	0,07
2618151	14-047-022-00002-005	101000 OLIVAR-SIN VARIEDAD	S	0,07	0,07

**Porcentaje de superficie determinada situada en zonas RAMSAR****PUNTOS:** 0,00 0.0%

<u>REF.</u>	<u>REFERENCIA SIGPAC</u>	<u>CULTIVO DESCRIPCIÓN CULTIVO</u>	<u>S/R</u>	<u>SUP. COMPROM.</u> <u>(ha)</u>	<u>SUP. CUMPLE</u> <u>(ha)</u>
2618145	14-047-007-00046-001	101000 OLIVAR-SIN VARIEDAD	S	0,51	0,00
2618144	14-047-007-00073-003	101000 OLIVAR-SIN VARIEDAD	S	0,34	0,00
2618147	14-047-007-00073-004	101000 OLIVAR-SIN VARIEDAD	S	0,12	0,00
2618150	14-047-007-00079-004	101000 OLIVAR-SIN VARIEDAD	S	3,04	0,00
2618146	14-047-008-00077-002	101000 OLIVAR-SIN VARIEDAD	S	0,34	0,00
2618148	14-047-008-00077-003	101000 OLIVAR-SIN VARIEDAD	S	0,06	0,00
2618139	14-047-008-00077-005	101000 OLIVAR-SIN VARIEDAD	S	0,02	0,00
2618138	14-047-008-00077-006	101000 OLIVAR-SIN VARIEDAD	S	0,16	0,00
2618143	14-047-008-00077-009	101000 OLIVAR-SIN VARIEDAD	S	0,13	0,00
2618141	14-047-008-00077-012	101000 OLIVAR-SIN VARIEDAD	S	0,02	0,00
2618140	14-047-008-00077-014	101000 OLIVAR-SIN VARIEDAD	S	0,07	0,00
2618151	14-047-022-00002-005	101000 OLIVAR-SIN VARIEDAD	S	0,07	0,00

**Porcentaje de superficie determinada en zonas vulnerables a la contaminación por nitratos****PUNTOS:** 0,00 0.0%

<u>REF.</u>	<u>REFERENCIA SIGPAC</u>	<u>CULTIVO DESCRIPCIÓN CULTIVO</u>	<u>S/R</u>	<u>SUP. COMPROM.</u> <u>(ha)</u>	<u>SUP. CUMPLE</u> <u>(ha)</u>
2618145	14-047-007-00046-001	101000 OLIVAR-SIN VARIEDAD	S	0,51	0,00
2618144	14-047-007-00073-003	101000 OLIVAR-SIN VARIEDAD	S	0,34	0,00
2618147	14-047-007-00073-004	101000 OLIVAR-SIN VARIEDAD	S	0,12	0,00
2618150	14-047-007-00079-004	101000 OLIVAR-SIN VARIEDAD	S	3,04	0,00
2618146	14-047-008-00077-002	101000 OLIVAR-SIN VARIEDAD	S	0,34	0,00
2618148	14-047-008-00077-003	101000 OLIVAR-SIN VARIEDAD	S	0,06	0,00
2618139	14-047-008-00077-005	101000 OLIVAR-SIN VARIEDAD	S	0,02	0,00
2618138	14-047-008-00077-006	101000 OLIVAR-SIN VARIEDAD	S	0,16	0,00
2618143	14-047-008-00077-009	101000 OLIVAR-SIN VARIEDAD	S	0,13	0,00
2618141	14-047-008-00077-012	101000 OLIVAR-SIN VARIEDAD	S	0,02	0,00
2618140	14-047-008-00077-014	101000 OLIVAR-SIN VARIEDAD	S	0,07	0,00
2618151	14-047-022-00002-005	101000 OLIVAR-SIN VARIEDAD	S	0,07	0,00

**Mayor pendiente media****PUNTOS:** 3,00 37.48%

REF.	REFERENCIA SIGPAC	CULTIVO	DESCRIPCIÓN CULTIVO	S/R	PENDIENTE	SUP.
					MEDIA (%)	COMPROM.
					(ha)	(ha)
2618145	14-047-007-00046-001	101000	OLIVAR-SIN VARIEDAD	S	20,59	0,51
2618144	14-047-007-00073-003	101000	OLIVAR-SIN VARIEDAD	S	39,33	0,34
2618147	14-047-007-00073-004	101000	OLIVAR-SIN VARIEDAD	S	24,70	0,12
2618150	14-047-007-00079-004	101000	OLIVAR-SIN VARIEDAD	S	44,12	3,04
2618146	14-047-008-00077-002	101000	OLIVAR-SIN VARIEDAD	S	23,54	0,34
2618148	14-047-008-00077-003	101000	OLIVAR-SIN VARIEDAD	S	27,39	0,06
2618139	14-047-008-00077-005	101000	OLIVAR-SIN VARIEDAD	S	21,83	0,02
2618138	14-047-008-00077-006	101000	OLIVAR-SIN VARIEDAD	S	26,91	0,16
2618143	14-047-008-00077-009	101000	OLIVAR-SIN VARIEDAD	S	23,47	0,13
2618141	14-047-008-00077-012	101000	OLIVAR-SIN VARIEDAD	S	21,61	0,02
2618140	14-047-008-00077-014	101000	OLIVAR-SIN VARIEDAD	S	20,19	0,07
2618151	14-047-022-00002-005	101000	OLIVAR-SIN VARIEDAD	S	38,17	0,07

## Porcentaje de superficie determinada en Red Natura 2000

PUNTOS: 0,00 0.0%

REF.	REFERENCIA SIGPAC	CULTIVO	DESCRIPCIÓN CULTIVO	S/R	SUP.	SUP.
					COMPROM.	CUMPLE
					(ha)	(ha)
2618145	14-047-007-00046-001	101000	OLIVAR-SIN VARIEDAD	S	0,51	0,00
2618144	14-047-007-00073-003	101000	OLIVAR-SIN VARIEDAD	S	0,34	0,00
2618147	14-047-007-00073-004	101000	OLIVAR-SIN VARIEDAD	S	0,12	0,00
2618150	14-047-007-00079-004	101000	OLIVAR-SIN VARIEDAD	S	3,04	0,00
2618146	14-047-008-00077-002	101000	OLIVAR-SIN VARIEDAD	S	0,34	0,00
2618148	14-047-008-00077-003	101000	OLIVAR-SIN VARIEDAD	S	0,06	0,00
2618139	14-047-008-00077-005	101000	OLIVAR-SIN VARIEDAD	S	0,02	0,00
2618138	14-047-008-00077-006	101000	OLIVAR-SIN VARIEDAD	S	0,16	0,00
2618143	14-047-008-00077-009	101000	OLIVAR-SIN VARIEDAD	S	0,13	0,00
2618141	14-047-008-00077-012	101000	OLIVAR-SIN VARIEDAD	S	0,02	0,00
2618140	14-047-008-00077-014	101000	OLIVAR-SIN VARIEDAD	S	0,07	0,00
2618151	14-047-022-00002-005	101000	OLIVAR-SIN VARIEDAD	S	0,07	0,00



<u>APELLIDOS Y NOMBRE / RAZÓN SOCIAL</u>		<u>NIF</u>	<u>EXPEDIENTE</u>	<u>SUP. COMPROMETIDA</u>				
				<u>(ha)</u>				
RUIZ TERAN PEDRO		75629597P	3038173	5.44				
<b>RESOLUCIÓN</b>								
<b>ADMITIDO</b>								
<b>IMPORTE POR ANUALIDAD</b>								
		<b>2015</b>	<b>2016</b>	<b>2017</b>	<b>2018</b>	<b>2019</b>		
<b>IMPORTE MÁXIMO SUBVENCIONABLE</b>		620,92 €	620,92 €	620,92 €	620,92 €	620,92 €		
<b>IMPORTE MEDIO DE TRANSFERENCIA (€/ha)</b>		114,14 €	114,14 €	114,14 €	114,14 €	114,14 €		
<b>RECINTOS COMPROMETIDOS</b>								
<u>REF.</u>	<u>REFERENCIA SIGPAC</u>	<u>CULTIVO</u>	<u>DESCRIPCIÓN CULTIVO</u>	<u>PEND. MEDIA</u>	<u>SUP. DEC. ADMIN.</u>	<u>SUP. CERT.</u>	<u>SUP. CAMPO</u>	<u>SUP. COMPROM.</u>
				<u>S/R</u>	<u>(%)</u>	<u>(ha)</u>	<u>(ha)</u>	<u>(ha)</u>
2632510	14-047-023-00050-004	101000	OLIVAR-SIN VARIEDAD	S	33,59	3,81	3,81	3,81
2632511	14-047-023-00050-009	101000	OLIVAR-SIN VARIEDAD	S	22,57	1,63	1,63	1,63

**RESUMEN CRITERIOS DE SELECCIÓN**

<b>10.1.12 Agricultura de montaña con orientación ecológica en olivar</b>		<b>PUNTOS: 14,00</b>	
		<b>PUNTOS</b>	
Solicitantes de la medida 11, específica para la conversión o mantenimiento en agricultura ecológica		3,00	S
Porcentaje de superficie determinada en zonas con limitaciones naturales u otras limitaciones específicas ubicadas en las zonas de montaña		4,00	100.0%
Porcentaje de superficie determinada situada en zonas RAMSAR		0,00	0.0%
Porcentaje de superficie determinada en zonas vulnerables a la contaminación por nitratos		0,00	0.0%
Mayor pendiente media		3,00	30.29%
Porcentaje de superficie determinada en Red Natura 2000		4,00	100.0%



**DETALLE CRITERIOS DE SELECCIÓN****10.1.12 Agricultura de montaña con orientación ecológica en olivar****PUNTOS: 14,00****Solicitantes de la medida 11, específica para la conversión o mantenimiento en agricultura ecológica****PUNTOS: 3,00 S****Porcentaje de superficie determinada en zonas con limitaciones naturales u otras limitaciones específicas ubicadas en las zonas de montaña****PUNTOS: 4,00 100.0%**

<u>REF.</u>	<u>REFERENCIA SIGPAC</u>	<u>CULTIVO</u>	<u>DESCRIPCIÓN CULTIVO</u>	<u>S/R</u>	<u>SUP. COMPROM.</u> <u>(ha)</u>	<u>SUP. CUMPLE</u> <u>(ha)</u>
2632510	14-047-023-00050-004	101000	OLIVAR-SIN VARIEDAD	S	3,81	3,81
2632511	14-047-023-00050-009	101000	OLIVAR-SIN VARIEDAD	S	1,63	1,63

**Porcentaje de superficie determinada situada en zonas RAMSAR****PUNTOS: 0,00 0.0%**

<u>REF.</u>	<u>REFERENCIA SIGPAC</u>	<u>CULTIVO</u>	<u>DESCRIPCIÓN CULTIVO</u>	<u>S/R</u>	<u>SUP. COMPROM.</u> <u>(ha)</u>	<u>SUP. CUMPLE</u> <u>(ha)</u>
2632510	14-047-023-00050-004	101000	OLIVAR-SIN VARIEDAD	S	3,81	0,00
2632511	14-047-023-00050-009	101000	OLIVAR-SIN VARIEDAD	S	1,63	0,00

**Porcentaje de superficie determinada en zonas vulnerables a la contaminación por nitratos****PUNTOS: 0,00 0.0%**

<u>REF.</u>	<u>REFERENCIA SIGPAC</u>	<u>CULTIVO</u>	<u>DESCRIPCIÓN CULTIVO</u>	<u>S/R</u>	<u>SUP. COMPROM.</u> <u>(ha)</u>	<u>SUP. CUMPLE</u> <u>(ha)</u>
2632510	14-047-023-00050-004	101000	OLIVAR-SIN VARIEDAD	S	3,81	0,00
2632511	14-047-023-00050-009	101000	OLIVAR-SIN VARIEDAD	S	1,63	0,00

**Mayor pendiente media****PUNTOS: 3,00 30.29%**

<u>REF.</u>	<u>REFERENCIA SIGPAC</u>	<u>CULTIVO</u>	<u>DESCRIPCIÓN CULTIVO</u>	<u>S/R</u>	<u>PENDIENTE MEDIA (%)</u>	<u>SUP. COMPROM.</u> <u>(ha)</u>
2632510	14-047-023-00050-004	101000	OLIVAR-SIN VARIEDAD	S	33,59	3,81
2632511	14-047-023-00050-009	101000	OLIVAR-SIN VARIEDAD	S	22,57	1,63

**Porcentaje de superficie determinada en Red Natura 2000****PUNTOS: 4,00 100.0%**

<u>REF.</u>	<u>REFERENCIA SIGPAC</u>	<u>CULTIVO</u>	<u>DESCRIPCIÓN CULTIVO</u>	<u>S/R</u>	<u>SUP. COMPROM.</u> <u>(ha)</u>	<u>SUP. CUMPLE</u> <u>(ha)</u>
2632510	14-047-023-00050-004	101000	OLIVAR-SIN VARIEDAD	S	3,81	3,81
2632511	14-047-023-00050-009	101000	OLIVAR-SIN VARIEDAD	S	1,63	1,63



<u>APELLIDOS Y NOMBRE / RAZÓN SOCIAL</u>		<u>NIF</u>	<u>EXPEDIENTE</u>	<u>SUP. COMPROMETIDA</u>				
				<u>(ha)</u>				
RUZ AYALA BARTOLOME		30511767J	3044841	15.73				
<b>RESOLUCIÓN</b>								
<b>ADMITIDO</b>								
<b>IMPORTE POR ANUALIDAD</b>								
		<b>2015</b>	<b>2016</b>	<b>2017</b>	<b>2018</b>	<b>2019</b>		
<b>IMPORTE MÁXIMO SUBVENCIONABLE</b>		1.795,42 €	1.795,42 €	1.795,42 €	1.795,42 €	1.795,42 €		
<b>IMPORTE MEDIO DE TRANSFERENCIA (€/ha)</b>		114,14 €	114,14 €	114,14 €	114,14 €	114,14 €		
<b>RECINTOS COMPROMETIDOS</b>								
<u>REF.</u>	<u>REFERENCIA SIGPAC</u>	<u>CULTIVO</u>	<u>DESCRIPCIÓN CULTIVO</u>	<u>PEND. MEDIA</u>	<u>SUP. DEC. ADMIN.</u>	<u>SUP. CERT.</u>	<u>SUP. CAMPO</u>	<u>SUP. COMPROM.</u>
				<u>S/R</u>	<u>(%)</u>	<u>(ha)</u>	<u>(ha)</u>	<u>(ha)</u>
2679882	14-069-045-00011-019	101000	OLIVAR-SIN VARIEDAD	S	22,97	10,27	10,27	10,27
2679883	14-069-040-00032-001	101000	OLIVAR-SIN VARIEDAD	S	23,24	5,46	5,46	5,46

### RESUMEN CRITERIOS DE SELECCIÓN

<b>10.1.12 Agricultura de montaña con orientación ecológica en olivar</b>		<b>PUNTOS: 8,00</b>	
		<b>PUNTOS</b>	
Solicitantes de la medida 11, específica para la conversión o mantenimiento en agricultura ecológica		3,00	S
Porcentaje de superficie determinada en zonas con limitaciones naturales u otras limitaciones específicas ubicadas en las zonas de montaña		4,00	100.0%
Porcentaje de superficie determinada situada en zonas RAMSAR		0,00	0.0%
Porcentaje de superficie determinada en zonas vulnerables a la contaminación por nitratos		0,00	0.0%
Mayor pendiente media		1,00	23.06%
Porcentaje de superficie determinada en Red Natura 2000		0,00	0.0%



**DETALLE CRITERIOS DE SELECCIÓN****10.1.12 Agricultura de montaña con orientación ecológica en olivar PUNTOS: 8,00****Solicitantes de la medida 11, específica para la conversión o mantenimiento en agricultura ecológica PUNTOS: 3,00 S****Porcentaje de superficie determinada en zonas con limitaciones naturales u otras limitaciones específicas ubicadas en las zonas de montaña PUNTOS: 4,00 100.0%**

<u>REF.</u>	<u>REFERENCIA SIGPAC</u>	<u>CULTIVO</u>	<u>DESCRIPCIÓN CULTIVO</u>	<u>S/R</u>	<u>SUP. COMPROM.</u> <u>(ha)</u>	<u>SUP. CUMPLE</u> <u>(ha)</u>
2679883	14-069-040-00032-001	101000	OLIVAR-SIN VARIEDAD	S	5,46	5,46
2679882	14-069-045-00011-019	101000	OLIVAR-SIN VARIEDAD	S	10,27	10,27

**Porcentaje de superficie determinada situada en zonas RAMSAR PUNTOS: 0,00 0.0%**

<u>REF.</u>	<u>REFERENCIA SIGPAC</u>	<u>CULTIVO</u>	<u>DESCRIPCIÓN CULTIVO</u>	<u>S/R</u>	<u>SUP. COMPROM.</u> <u>(ha)</u>	<u>SUP. CUMPLE</u> <u>(ha)</u>
2679883	14-069-040-00032-001	101000	OLIVAR-SIN VARIEDAD	S	5,46	0,00
2679882	14-069-045-00011-019	101000	OLIVAR-SIN VARIEDAD	S	10,27	0,00

**Porcentaje de superficie determinada en zonas vulnerables a la contaminación por nitratos PUNTOS: 0,00 0.0%**

<u>REF.</u>	<u>REFERENCIA SIGPAC</u>	<u>CULTIVO</u>	<u>DESCRIPCIÓN CULTIVO</u>	<u>S/R</u>	<u>SUP. COMPROM.</u> <u>(ha)</u>	<u>SUP. CUMPLE</u> <u>(ha)</u>
2679883	14-069-040-00032-001	101000	OLIVAR-SIN VARIEDAD	S	5,46	0,00
2679882	14-069-045-00011-019	101000	OLIVAR-SIN VARIEDAD	S	10,27	0,00

**Mayor pendiente media PUNTOS: 1,00 23.06%**

<u>REF.</u>	<u>REFERENCIA SIGPAC</u>	<u>CULTIVO</u>	<u>DESCRIPCIÓN CULTIVO</u>	<u>S/R</u>	<u>PENDIENTE MEDIA (%)</u>	<u>SUP. COMPROM.</u> <u>(ha)</u>
2679883	14-069-040-00032-001	101000	OLIVAR-SIN VARIEDAD	S	23,24	5,46
2679882	14-069-045-00011-019	101000	OLIVAR-SIN VARIEDAD	S	22,97	10,27

**Porcentaje de superficie determinada en Red Natura 2000 PUNTOS: 0,00 0.0%**

<u>REF.</u>	<u>REFERENCIA SIGPAC</u>	<u>CULTIVO</u>	<u>DESCRIPCIÓN CULTIVO</u>	<u>S/R</u>	<u>SUP. COMPROM.</u> <u>(ha)</u>	<u>SUP. CUMPLE</u> <u>(ha)</u>
2679883	14-069-040-00032-001	101000	OLIVAR-SIN VARIEDAD	S	5,46	0,00
2679882	14-069-045-00011-019	101000	OLIVAR-SIN VARIEDAD	S	10,27	0,00



<u>APELLIDOS Y NOMBRE / RAZÓN SOCIAL</u>	<u>NIF</u>	<u>EXPEDIENTE</u>	<u>SUP. COMPROMETIDA (ha)</u>
SABONET PEREZ MARIA JOSE	34016417S	3037675	5.44

**RESOLUCIÓN ADMITIDO**

**IMPORTE POR ANUALIDAD**

	<u>2015</u>	<u>2016</u>	<u>2017</u>	<u>2018</u>	<u>2019</u>
IMPORTE MÁXIMO SUBVENCIONABLE	620,92 €	620,92 €	620,92 €	620,92 €	620,92 €
IMPORTE MEDIO DE TRANSFERENCIA (€/ha)	114,14 €	114,14 €	114,14 €	114,14 €	114,14 €

**RECINTOS COMPROMETIDOS**

<u>REF.</u>	<u>REFERENCIA SIGPAC</u>	<u>CULTIVO</u>	<u>DESCRIPCIÓN CULTIVO</u>	<u>S/R</u>	<u>PEND. MEDIA (%)</u>	<u>SUP. DEC. ADMIN. (ha)</u>	<u>SUP. CERT. (ha)</u>	<u>SUP. CAMPO (ha)</u>	<u>SUP. COMPROM. (ha)</u>
2636200	14-055-017-00223-005	101000	OLIVAR-SIN VARIEDAD	S	21,34	2,68	2,96		2,68
2636204	14-055-018-00421-001	101000	OLIVAR-SIN VARIEDAD	S	28,50	1,15	1,15		1,15
2636205	14-055-018-00408-001	101000	OLIVAR-SIN VARIEDAD	S	41,06	0,02	0,02		0,02
2636206	14-055-017-00268-003	101000	OLIVAR-SIN VARIEDAD	S	29,57	1,08	1,12		1,08
2636207	14-055-018-00418-006	101000	OLIVAR-SIN VARIEDAD	S	24,45	0,51	0,51		0,51

**INCIDENCIAS****INCIDENCIA DESCRIPCIÓN**

80403	Explotación no inscrita en SIPEA (anexo I, Orden 26 mayo 2015) Ref:2636202 Recinto:14-055-017-00277-004 Cultivo:101000 OLIVAR-SIN VARIEDAD Secano Ref:2636201 Recinto:14-055-017-00277-005 Cultivo:101000 OLIVAR-SIN VARIEDAD Secano Ref:2636208 Recinto:14-055-018-00420-008 Cultivo:101000 OLIVAR-SIN VARIEDAD Secano
-------	--

**RESUMEN CRITERIOS DE SELECCIÓN****10.1.12 Agricultura de montaña con orientación ecológica en olivar** PUNTOS: 8,00

	<b>PUNTOS</b>	
Solicitantes de la medida 11, específica para la conversión o mantenimiento en agricultura ecológica	3,00	S
Porcentaje de superficie determinada en zonas con limitaciones naturales u otras limitaciones específicas ubicadas en las zonas de montaña	4,00	100.0%
Porcentaje de superficie determinada situada en zonas RAMSAR	0,00	0.0%
Porcentaje de superficie determinada en zonas vulnerables a la contaminación por nitratos	0,00	0.0%
Mayor pendiente media	1,00	24.85%
Porcentaje de superficie determinada en Red Natura 2000	0,00	0.0%





**DETALLE CRITERIOS DE SELECCIÓN****10.1.12 Agricultura de montaña con orientación ecológica en olivar****PUNTOS: 8,00****Solicitantes de la medida 11, específica para la conversión o mantenimiento en agricultura ecológica****PUNTOS: 3,00 S****Porcentaje de superficie determinada en zonas con limitaciones naturales u otras limitaciones específicas ubicadas en las zonas de montaña****PUNTOS: 4,00 100.0%**

<u>REF.</u>	<u>REFERENCIA SIGPAC</u>	<u>CULTIVO DESCRIPCIÓN CULTIVO</u>	<u>S/R</u>	<u>SUP. COMPROM.</u> <u>(ha)</u>	<u>SUP. CUMPLE</u> <u>(ha)</u>
2636200	14-055-017-00223-005	101000 OLIVAR-SIN VARIEDAD	S	2,68	2,68
2636206	14-055-017-00268-003	101000 OLIVAR-SIN VARIEDAD	S	1,08	1,08
2636205	14-055-018-00408-001	101000 OLIVAR-SIN VARIEDAD	S	0,02	0,02
2636207	14-055-018-00418-006	101000 OLIVAR-SIN VARIEDAD	S	0,51	0,51
2636204	14-055-018-00421-001	101000 OLIVAR-SIN VARIEDAD	S	1,15	1,15

**Porcentaje de superficie determinada situada en zonas RAMSAR****PUNTOS: 0,00 0.0%**

<u>REF.</u>	<u>REFERENCIA SIGPAC</u>	<u>CULTIVO DESCRIPCIÓN CULTIVO</u>	<u>S/R</u>	<u>SUP. COMPROM.</u> <u>(ha)</u>	<u>SUP. CUMPLE</u> <u>(ha)</u>
2636200	14-055-017-00223-005	101000 OLIVAR-SIN VARIEDAD	S	2,68	0,00
2636206	14-055-017-00268-003	101000 OLIVAR-SIN VARIEDAD	S	1,08	0,00
2636205	14-055-018-00408-001	101000 OLIVAR-SIN VARIEDAD	S	0,02	0,00
2636207	14-055-018-00418-006	101000 OLIVAR-SIN VARIEDAD	S	0,51	0,00
2636204	14-055-018-00421-001	101000 OLIVAR-SIN VARIEDAD	S	1,15	0,00

**Porcentaje de superficie determinada en zonas vulnerables a la contaminación por nitratos****PUNTOS: 0,00 0.0%**

<u>REF.</u>	<u>REFERENCIA SIGPAC</u>	<u>CULTIVO DESCRIPCIÓN CULTIVO</u>	<u>S/R</u>	<u>SUP. COMPROM.</u> <u>(ha)</u>	<u>SUP. CUMPLE</u> <u>(ha)</u>
2636200	14-055-017-00223-005	101000 OLIVAR-SIN VARIEDAD	S	2,68	0,00
2636206	14-055-017-00268-003	101000 OLIVAR-SIN VARIEDAD	S	1,08	0,00
2636205	14-055-018-00408-001	101000 OLIVAR-SIN VARIEDAD	S	0,02	0,00
2636207	14-055-018-00418-006	101000 OLIVAR-SIN VARIEDAD	S	0,51	0,00
2636204	14-055-018-00421-001	101000 OLIVAR-SIN VARIEDAD	S	1,15	0,00

**Mayor pendiente media****PUNTOS: 1,00 24.85%**

<u>REF.</u>	<u>REFERENCIA SIGPAC</u>	<u>CULTIVO DESCRIPCIÓN CULTIVO</u>	<u>S/R</u>	<u>PENDIENTE MEDIA (%)</u>	<u>SUP. COMPROM.</u> <u>(ha)</u>
2636200	14-055-017-00223-005	101000 OLIVAR-SIN VARIEDAD	S	21,34	2,68
2636206	14-055-017-00268-003	101000 OLIVAR-SIN VARIEDAD	S	29,57	1,08
2636205	14-055-018-00408-001	101000 OLIVAR-SIN VARIEDAD	S	41,06	0,02
2636207	14-055-018-00418-006	101000 OLIVAR-SIN VARIEDAD	S	24,45	0,51
2636204	14-055-018-00421-001	101000 OLIVAR-SIN VARIEDAD	S	28,50	1,15

**Porcentaje de superficie determinada en Red Natura 2000****PUNTOS: 0,00 0.0%**

<u>REF.</u>	<u>REFERENCIA SIGPAC</u>	<u>CULTIVO DESCRIPCIÓN CULTIVO</u>	<u>S/R</u>	<u>SUP. COMPROM.</u> <u>(ha)</u>	<u>SUP. CUMPLE</u> <u>(ha)</u>
2636200	14-055-017-00223-005	101000 OLIVAR-SIN VARIEDAD	S	2,68	0,00
2636206	14-055-017-00268-003	101000 OLIVAR-SIN VARIEDAD	S	1,08	0,00
2636205	14-055-018-00408-001	101000 OLIVAR-SIN VARIEDAD	S	0,02	0,00
2636207	14-055-018-00418-006	101000 OLIVAR-SIN VARIEDAD	S	0,51	0,00
2636204	14-055-018-00421-001	101000 OLIVAR-SIN VARIEDAD	S	1,15	0,00

<u>APELLIDOS Y NOMBRE / RAZÓN SOCIAL</u>		<u>NIF</u>	<u>EXPEDIENTE</u>	<u>SUP. COMPROMETIDA</u>				
				<u>(ha)</u>				
SAINT-GERONS CAÑUELO MARIA JESUS		30822197N	3004667	77.84				
<b>RESOLUCIÓN ADMITIDO</b>								
<b>IMPORTE POR ANUALIDAD</b>								
		<u>2015</u>	<u>2016</u>	<u>2017</u>	<u>2018</u>	<u>2019</u>		
IMPORTE MÁXIMO SUBVENCIONABLE		7.156,58 €	7.156,58 €	7.156,58 €	7.156,58 €	7.156,58 €		
IMPORTE MEDIO DE TRANSFERENCIA (€/ha)		91,94 €	91,94 €	91,94 €	91,94 €	91,94 €		
<b>RECINTOS COMPROMETIDOS</b>								
<u>REF.</u>	<u>REFERENCIA SIGPAC</u>	<u>CULTIVO</u>	<u>DESCRIPCIÓN CULTIVO</u>	<u>PEND. MEDIA</u>	<u>SUP. DEC. ADMIN.</u>	<u>SUP. CERT.</u>	<u>SUP. CAMPO</u>	<u>SUP. COMPROM.</u>
				<u>S/R</u>	<u>(%)</u>	<u>(ha)</u>	<u>(ha)</u>	<u>(ha)</u>
2571071	14-001-005-00008-007	101000	OLIVAR-SIN VARIEDAD	S	20,60	77,84	77,84	77,84

### RESUMEN CRITERIOS DE SELECCIÓN

<b>10.1.12 Agricultura de montaña con orientación ecológica en olivar</b>		<b>PUNTOS: 8,00</b>	
		<u>PUNTOS</u>	
Solicitantes de la medida 11, específica para la conversión o mantenimiento en agricultura ecológica		3,00	S
Porcentaje de superficie determinada en zonas con limitaciones naturales u otras limitaciones específicas ubicadas en las zonas de montaña		4,00	100.0%
Porcentaje de superficie determinada situada en zonas RAMSAR		0,00	0.0%
Porcentaje de superficie determinada en zonas vulnerables a la contaminación por nitratos		0,00	0.0%
Mayor pendiente media		1,00	20.6%
Porcentaje de superficie determinada en Red Natura 2000		0,00	0.0%



**DETALLE CRITERIOS DE SELECCIÓN****10.1.12 Agricultura de montaña con orientación ecológica en olivar PUNTOS: 8,00****Solicitantes de la medida 11, específica para la conversión o mantenimiento en agricultura ecológica PUNTOS: 3,00 S****Porcentaje de superficie determinada en zonas con limitaciones naturales u otras limitaciones específicas ubicadas en las zonas de montaña PUNTOS: 4,00 100.0%**

<u>REF.</u>	<u>REFERENCIA SIGPAC</u>	<u>CULTIVO DESCRIPCIÓN CULTIVO</u>	<u>S/R</u>	<u>SUP. COMPROM. (ha)</u>	<u>SUP. CUMPLE (ha)</u>
2571071	14-001-005-00008-007	101000 OLIVAR-SIN VARIEDAD	S	77,84	77,84

**Porcentaje de superficie determinada situada en zonas RAMSAR PUNTOS: 0,00 0.0%**

<u>REF.</u>	<u>REFERENCIA SIGPAC</u>	<u>CULTIVO DESCRIPCIÓN CULTIVO</u>	<u>S/R</u>	<u>SUP. COMPROM. (ha)</u>	<u>SUP. CUMPLE (ha)</u>
2571071	14-001-005-00008-007	101000 OLIVAR-SIN VARIEDAD	S	77,84	0,00

**Porcentaje de superficie determinada en zonas vulnerables a la contaminación por nitratos PUNTOS: 0,00 0.0%**

<u>REF.</u>	<u>REFERENCIA SIGPAC</u>	<u>CULTIVO DESCRIPCIÓN CULTIVO</u>	<u>S/R</u>	<u>SUP. COMPROM. (ha)</u>	<u>SUP. CUMPLE (ha)</u>
2571071	14-001-005-00008-007	101000 OLIVAR-SIN VARIEDAD	S	77,84	0,00

**Mayor pendiente media PUNTOS: 1,00 20.6%**

<u>REF.</u>	<u>REFERENCIA SIGPAC</u>	<u>CULTIVO DESCRIPCIÓN CULTIVO</u>	<u>S/R</u>	<u>PENDIENTE MEDIA (%)</u>	<u>SUP. COMPROM. (ha)</u>
2571071	14-001-005-00008-007	101000 OLIVAR-SIN VARIEDAD	S	20,60	77,84

**Porcentaje de superficie determinada en Red Natura 2000 PUNTOS: 0,00 0.0%**

<u>REF.</u>	<u>REFERENCIA SIGPAC</u>	<u>CULTIVO DESCRIPCIÓN CULTIVO</u>	<u>S/R</u>	<u>SUP. COMPROM. (ha)</u>	<u>SUP. CUMPLE (ha)</u>
2571071	14-001-005-00008-007	101000 OLIVAR-SIN VARIEDAD	S	77,84	0,00



<u>APELLIDOS Y NOMBRE / RAZÓN SOCIAL</u>	<u>NIF</u>	<u>EXPEDIENTE</u>	<u>SUP. COMPROMETIDA (ha)</u>
SALUD DATA S.A.	A28916534	3045248	19.44

**RESOLUCIÓN  
ADMITIDO**

**IMPORTE POR ANUALIDAD**

	<u>2015</u>	<u>2016</u>	<u>2017</u>	<u>2018</u>	<u>2019</u>
IMPORTE MÁXIMO SUBVENCIONABLE	2.218,88 €	2.218,88 €	2.218,88 €	2.218,88 €	2.218,88 €
IMPORTE MEDIO DE TRANSFERENCIA (€/ha)	114,14 €	114,14 €	114,14 €	114,14 €	114,14 €

**RECINTOS COMPROMETIDOS**

<u>REF.</u>	<u>REFERENCIA SIGPAC</u>	<u>CULTIVO</u>	<u>DESCRIPCIÓN CULTIVO</u>	<u>S/R</u>	<u>PEND. MEDIA (%)</u>	<u>SUP. DEC. ADMIN. (ha)</u>	<u>SUP. CERT. (ha)</u>	<u>SUP. CAMPO (ha)</u>	<u>SUP. COMPROM. (ha)</u>
2684436	14-011-011-00461-044	101000	OLIVAR-SIN VARIEDAD	S	23,89	1,36	1,36		1,36
2684437	14-011-011-00461-043	101000	OLIVAR-SIN VARIEDAD	S	22,79	7,01	7,01		7,01
2684438	14-011-011-00461-026	101000	OLIVAR-SIN VARIEDAD	S	22,75	4,31	4,31		4,31
2684440	14-011-011-00461-041	101000	OLIVAR-SIN VARIEDAD	S	24,53	6,19	6,19		6,19
2684441	14-011-011-00461-016	101000	OLIVAR-SIN VARIEDAD	S	24,10	0,57	0,57		0,57

**RESUMEN CRITERIOS DE SELECCIÓN**

**10.1.12 Agricultura de montaña con orientación ecológica en olivar** PUNTOS: 8,00

	<u>PUNTOS</u>	
Solicitantes de la medida 11, específica para la conversión o mantenimiento en agricultura ecológica	3,00	S
Porcentaje de superficie determinada en zonas con limitaciones naturales u otras limitaciones específicas ubicadas en las zonas de montaña	4,00	100.0%
Porcentaje de superficie determinada situada en zonas RAMSAR	0,00	0.0%
Porcentaje de superficie determinada en zonas vulnerables a la contaminación por nitratos	0,00	0.0%
Mayor pendiente media	1,00	23.45%
Porcentaje de superficie determinada en Red Natura 2000	0,00	0.0%



**DETALLE CRITERIOS DE SELECCIÓN****10.1.12 Agricultura de montaña con orientación ecológica en olivar****PUNTOS: 8,00****Solicitantes de la medida 11, específica para la conversión o mantenimiento en agricultura ecológica****PUNTOS: 3,00 S****Porcentaje de superficie determinada en zonas con limitaciones naturales u otras limitaciones específicas ubicadas en las zonas de montaña****PUNTOS: 4,00 100.0%**

<u>REF.</u>	<u>REFERENCIA SIGPAC</u>	<u>CULTIVO DESCRIPCIÓN CULTIVO</u>	<u>S/R</u>	<u>SUP. COMPROM.</u> <u>(ha)</u>	<u>SUP. CUMPLE</u> <u>(ha)</u>
2684441	14-011-011-00461-016	101000 OLIVAR-SIN VARIEDAD	S	0,57	0,57
2684438	14-011-011-00461-026	101000 OLIVAR-SIN VARIEDAD	S	4,31	4,31
2684440	14-011-011-00461-041	101000 OLIVAR-SIN VARIEDAD	S	6,19	6,19
2684437	14-011-011-00461-043	101000 OLIVAR-SIN VARIEDAD	S	7,01	7,01
2684436	14-011-011-00461-044	101000 OLIVAR-SIN VARIEDAD	S	1,36	1,36

**Porcentaje de superficie determinada situada en zonas RAMSAR****PUNTOS: 0,00 0.0%**

<u>REF.</u>	<u>REFERENCIA SIGPAC</u>	<u>CULTIVO DESCRIPCIÓN CULTIVO</u>	<u>S/R</u>	<u>SUP. COMPROM.</u> <u>(ha)</u>	<u>SUP. CUMPLE</u> <u>(ha)</u>
2684441	14-011-011-00461-016	101000 OLIVAR-SIN VARIEDAD	S	0,57	0,00
2684438	14-011-011-00461-026	101000 OLIVAR-SIN VARIEDAD	S	4,31	0,00
2684440	14-011-011-00461-041	101000 OLIVAR-SIN VARIEDAD	S	6,19	0,00
2684437	14-011-011-00461-043	101000 OLIVAR-SIN VARIEDAD	S	7,01	0,00
2684436	14-011-011-00461-044	101000 OLIVAR-SIN VARIEDAD	S	1,36	0,00

**Porcentaje de superficie determinada en zonas vulnerables a la contaminación por nitratos****PUNTOS: 0,00 0.0%**

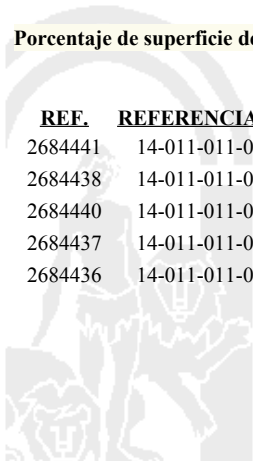
<u>REF.</u>	<u>REFERENCIA SIGPAC</u>	<u>CULTIVO DESCRIPCIÓN CULTIVO</u>	<u>S/R</u>	<u>SUP. COMPROM.</u> <u>(ha)</u>	<u>SUP. CUMPLE</u> <u>(ha)</u>
2684441	14-011-011-00461-016	101000 OLIVAR-SIN VARIEDAD	S	0,57	0,00
2684438	14-011-011-00461-026	101000 OLIVAR-SIN VARIEDAD	S	4,31	0,00
2684440	14-011-011-00461-041	101000 OLIVAR-SIN VARIEDAD	S	6,19	0,00
2684437	14-011-011-00461-043	101000 OLIVAR-SIN VARIEDAD	S	7,01	0,00
2684436	14-011-011-00461-044	101000 OLIVAR-SIN VARIEDAD	S	1,36	0,00

**Mayor pendiente media****PUNTOS: 1,00 23.45%**

<u>REF.</u>	<u>REFERENCIA SIGPAC</u>	<u>CULTIVO DESCRIPCIÓN CULTIVO</u>	<u>S/R</u>	<u>PENDIENTE MEDIA (%)</u>	<u>SUP. COMPROM.</u> <u>(ha)</u>
2684441	14-011-011-00461-016	101000 OLIVAR-SIN VARIEDAD	S	24,10	0,57
2684438	14-011-011-00461-026	101000 OLIVAR-SIN VARIEDAD	S	22,75	4,31
2684440	14-011-011-00461-041	101000 OLIVAR-SIN VARIEDAD	S	24,53	6,19
2684437	14-011-011-00461-043	101000 OLIVAR-SIN VARIEDAD	S	22,79	7,01
2684436	14-011-011-00461-044	101000 OLIVAR-SIN VARIEDAD	S	23,89	1,36

**Porcentaje de superficie determinada en Red Natura 2000****PUNTOS: 0,00 0.0%**

<u>REF.</u>	<u>REFERENCIA SIGPAC</u>	<u>CULTIVO DESCRIPCIÓN CULTIVO</u>	<u>S/R</u>	<u>SUP. COMPROM.</u> <u>(ha)</u>	<u>SUP. CUMPLE</u> <u>(ha)</u>
2684441	14-011-011-00461-016	101000 OLIVAR-SIN VARIEDAD	S	0,57	0,00
2684438	14-011-011-00461-026	101000 OLIVAR-SIN VARIEDAD	S	4,31	0,00
2684440	14-011-011-00461-041	101000 OLIVAR-SIN VARIEDAD	S	6,19	0,00
2684437	14-011-011-00461-043	101000 OLIVAR-SIN VARIEDAD	S	7,01	0,00
2684436	14-011-011-00461-044	101000 OLIVAR-SIN VARIEDAD	S	1,36	0,00



<u>APELLIDOS Y NOMBRE / RAZÓN SOCIAL</u>		<u>NIF</u>	<u>EXPEDIENTE</u>	<u>SUP. COMPROMETIDA</u>				
				<u>(ha)</u>				
SAN FELIPE, C.B.		E14737522	3043277	22.21				
<b>RESOLUCIÓN ADMITIDO</b>								
<b>IMPORTE POR ANUALIDAD</b>								
		<b>2015</b>	<b>2016</b>	<b>2017</b>	<b>2018</b>	<b>2019</b>		
IMPORTE MÁXIMO SUBVENCIONABLE		2.535,05 €	2.535,05 €	2.535,05 €	2.535,05 €	2.535,05 €		
IMPORTE MEDIO DE TRANSFERENCIA (€/ha)		114,14 €	114,14 €	114,14 €	114,14 €	114,14 €		
<b>RECINTOS COMPROMETIDOS</b>								
<u>REF.</u>	<u>REFERENCIA SIGPAC</u>	<u>CULTIVO</u>	<u>DESCRIPCIÓN CULTIVO</u>	<u>PEND. MEDIA</u>	<u>SUP. DEC. ADMIN.</u>	<u>SUP. CERT.</u>	<u>SUP. CAMPO</u>	<u>SUP. COMPROM.</u>
				<u>S/R</u>	<u>(%)</u>	<u>(ha)</u>	<u>(ha)</u>	<u>(ha)</u>
2664884	14-900-069-00012-018	101000	OLIVAR-SIN VARIEDAD	R	24,97	22,21	22,21	22,21

### RESUMEN CRITERIOS DE SELECCIÓN

<b>10.1.12 Agricultura de montaña con orientación ecológica en olivar</b>		<b>PUNTOS: 12,00</b>	
		<b>PUNTOS</b>	
Solicitantes de la medida 11, específica para la conversión o mantenimiento en agricultura ecológica		3,00	S
Porcentaje de superficie determinada en zonas con limitaciones naturales u otras limitaciones específicas ubicadas en las zonas de montaña		0,00	0.0%
Porcentaje de superficie determinada situada en zonas RAMSAR		0,00	0.0%
Porcentaje de superficie determinada en zonas vulnerables a la contaminación por nitratos		4,00	100.0%
Mayor pendiente media		1,00	24.97%
Porcentaje de superficie determinada en Red Natura 2000		4,00	100.0%



**DETALLE CRITERIOS DE SELECCIÓN****10.1.12 Agricultura de montaña con orientación ecológica en olivar PUNTOS: 12,00****Solicitantes de la medida 11, específica para la conversión o mantenimiento en agricultura ecológica PUNTOS: 3,00 S****Porcentaje de superficie determinada en zonas con limitaciones naturales u otras limitaciones específicas ubicadas en las zonas de montaña PUNTOS: 0,00 0.0%**

<u>REF.</u>	<u>REFERENCIA SIGPAC</u>	<u>CULTIVO DESCRIPCIÓN CULTIVO</u>	<u>S/R</u>	<u>SUP. COMPROM. (ha)</u>	<u>SUP. CUMPLE (ha)</u>
2664884	14-900-069-00012-018	101000 OLIVAR-SIN VARIEDAD	R	22,21	0,00

**Porcentaje de superficie determinada situada en zonas RAMSAR PUNTOS: 0,00 0.0%**

<u>REF.</u>	<u>REFERENCIA SIGPAC</u>	<u>CULTIVO DESCRIPCIÓN CULTIVO</u>	<u>S/R</u>	<u>SUP. COMPROM. (ha)</u>	<u>SUP. CUMPLE (ha)</u>
2664884	14-900-069-00012-018	101000 OLIVAR-SIN VARIEDAD	R	22,21	0,00

**Porcentaje de superficie determinada en zonas vulnerables a la contaminación por nitratos PUNTOS: 4,00 100.0%**

<u>REF.</u>	<u>REFERENCIA SIGPAC</u>	<u>CULTIVO DESCRIPCIÓN CULTIVO</u>	<u>S/R</u>	<u>SUP. COMPROM. (ha)</u>	<u>SUP. CUMPLE (ha)</u>
2664884	14-900-069-00012-018	101000 OLIVAR-SIN VARIEDAD	R	22,21	22,21

**Mayor pendiente media PUNTOS: 1,00 24.97%**

<u>REF.</u>	<u>REFERENCIA SIGPAC</u>	<u>CULTIVO DESCRIPCIÓN CULTIVO</u>	<u>S/R</u>	<u>PENDIENTE MEDIA (%)</u>	<u>SUP. COMPROM. (ha)</u>
2664884	14-900-069-00012-018	101000 OLIVAR-SIN VARIEDAD	R	24,97	22,21

**Porcentaje de superficie determinada en Red Natura 2000 PUNTOS: 4,00 100.0%**

<u>REF.</u>	<u>REFERENCIA SIGPAC</u>	<u>CULTIVO DESCRIPCIÓN CULTIVO</u>	<u>S/R</u>	<u>SUP. COMPROM. (ha)</u>	<u>SUP. CUMPLE (ha)</u>
2664884	14-900-069-00012-018	101000 OLIVAR-SIN VARIEDAD	R	22,21	22,21



<u>APELLIDOS Y NOMBRE / RAZÓN SOCIAL</u>		<u>NIF</u>	<u>EXPEDIENTE</u>	<u>SUP. COMPROMETIDA</u>				
				<u>(ha)</u>				
SANCHEZ GONZALEZ APOLONIA		30111556W	3044937	2.39				
<b>RESOLUCIÓN</b>								
ADMITIDO								
<b>IMPORTES POR ANUALIDAD</b>								
		<u>2015</u>	<u>2016</u>	<u>2017</u>	<u>2018</u>	<u>2019</u>		
IMPORTE MÁXIMO SUBVENCIONABLE		272,79 €	272,79 €	272,79 €	272,79 €	272,79 €		
IMPORTE MEDIO DE TRANSFERENCIA (€/ha)		114,14 €	114,14 €	114,14 €	114,14 €	114,14 €		
<b>RECINTOS COMPROMETIDOS</b>								
<u>REF.</u>	<u>REFERENCIA SIGPAC</u>	<u>CULTIVO</u>	<u>DESCRIPCIÓN CULTIVO</u>	<u>PEND. MEDIA</u>	<u>SUP. DEC. ADMIN.</u>	<u>SUP. CERT.</u>	<u>SUP. CAMPO</u>	<u>SUP. COMPROM.</u>
				<u>S/R</u>	<u>(%)</u>	<u>(ha)</u>	<u>(ha)</u>	<u>(ha)</u>
2357879	14-054-046-00115-001	101000	OLIVAR-SIN VARIEDAD	S	34,32	2,39	16,27	2,39

**INCIDENCIAS****INCIDENCIA DESCRIPCIÓN**

80403 Explotación no inscrita en SIPEA (anexo I, Orden 26 mayo 2015)  
Ref:2357880 Recinto:14-054-046-00115-016 Cultivo:101000 OLIVAR-SIN VARIEDAD Secano

**RESUMEN CRITERIOS DE SELECCIÓN**

<b>10.1.12 Agricultura de montaña con orientación ecológica en olivar</b>		<b>PUNTOS: 10,00</b>	
		<b>PUNTOS</b>	
Solicitantes de la medida 11, específica para la conversión o mantenimiento en agricultura ecológica		3,00	S
Porcentaje de superficie determinada en zonas con limitaciones naturales u otras limitaciones específicas ubicadas en las zonas de montaña		4,00	100.0%
Porcentaje de superficie determinada situada en zonas RAMSAR		0,00	0.0%
Porcentaje de superficie determinada en zonas vulnerables a la contaminación por nitratos		0,00	0.0%
Mayor pendiente media		3,00	34.32%
Porcentaje de superficie determinada en Red Natura 2000		0,00	0.0%





**DETALLE CRITERIOS DE SELECCIÓN****10.1.12 Agricultura de montaña con orientación ecológica en olivar****PUNTOS: 10,00****Solicitantes de la medida 11, específica para la conversión o mantenimiento en agricultura ecológica****PUNTOS: 3,00 S****Porcentaje de superficie determinada en zonas con limitaciones naturales u otras limitaciones específicas ubicadas en las zonas de montaña****PUNTOS: 4,00 100.0%**

<u>REF.</u>	<u>REFERENCIA SIGPAC</u>	<u>CULTIVO</u>	<u>DESCRIPCIÓN CULTIVO</u>	<u>S/R</u>	<u>SUP. COMPROM. (ha)</u>	<u>SUP. CUMPLE (ha)</u>
2357879	14-054-046-00115-001	101000	OLIVAR-SIN VARIEDAD	S	2,39	2,39

**Porcentaje de superficie determinada situada en zonas RAMSAR****PUNTOS: 0,00 0.0%**

<u>REF.</u>	<u>REFERENCIA SIGPAC</u>	<u>CULTIVO</u>	<u>DESCRIPCIÓN CULTIVO</u>	<u>S/R</u>	<u>SUP. COMPROM. (ha)</u>	<u>SUP. CUMPLE (ha)</u>
2357879	14-054-046-00115-001	101000	OLIVAR-SIN VARIEDAD	S	2,39	0,00

**Porcentaje de superficie determinada en zonas vulnerables a la contaminación por nitratos****PUNTOS: 0,00 0.0%**

<u>REF.</u>	<u>REFERENCIA SIGPAC</u>	<u>CULTIVO</u>	<u>DESCRIPCIÓN CULTIVO</u>	<u>S/R</u>	<u>SUP. COMPROM. (ha)</u>	<u>SUP. CUMPLE (ha)</u>
2357879	14-054-046-00115-001	101000	OLIVAR-SIN VARIEDAD	S	2,39	0,00

**Mayor pendiente media****PUNTOS: 3,00 34.32%**

<u>REF.</u>	<u>REFERENCIA SIGPAC</u>	<u>CULTIVO</u>	<u>DESCRIPCIÓN CULTIVO</u>	<u>S/R</u>	<u>PENDIENTE MEDIA (%)</u>	<u>SUP. COMPROM. (ha)</u>
2357879	14-054-046-00115-001	101000	OLIVAR-SIN VARIEDAD	S	34,32	2,39

**Porcentaje de superficie determinada en Red Natura 2000****PUNTOS: 0,00 0.0%**

<u>REF.</u>	<u>REFERENCIA SIGPAC</u>	<u>CULTIVO</u>	<u>DESCRIPCIÓN CULTIVO</u>	<u>S/R</u>	<u>SUP. COMPROM. (ha)</u>	<u>SUP. CUMPLE (ha)</u>
2357879	14-054-046-00115-001	101000	OLIVAR-SIN VARIEDAD	S	2,39	0,00



<u>APELLIDOS Y NOMBRE / RAZÓN SOCIAL</u>		<u>NIF</u>	<u>EXPEDIENTE</u>	<u>SUP. COMPROMETIDA</u>				
				<u>(ha)</u>				
SANCHEZ BERMUDO JUAN JULIAN MIGUEL		75698038R	3040204	2.84				
<b>RESOLUCIÓN</b>								
ADMITIDO								
<b>IMPORTE POR ANUALIDAD</b>								
		<u>2015</u>	<u>2016</u>	<u>2017</u>	<u>2018</u>	<u>2019</u>		
IMPORTE MÁXIMO SUBVENCIONABLE		324,16 €	324,16 €	324,16 €	324,16 €	324,16 €		
IMPORTE MEDIO DE TRANSFERENCIA (€/ha)		114,14 €	114,14 €	114,14 €	114,14 €	114,14 €		
<b>RECINTOS COMPROMETIDOS</b>								
<u>REF.</u>	<u>REFERENCIA SIGPAC</u>	<u>CULTIVO</u>	<u>DESCRIPCIÓN CULTIVO</u>	<u>PEND. MEDIA</u>	<u>SUP. DEC. ADMIN.</u>	<u>SUP. CERT.</u>	<u>SUP. CAMPO</u>	<u>SUP. COMPROM.</u>
				<u>S/R</u>	<u>(%)</u>	<u>(ha)</u>	<u>(ha)</u>	<u>(ha)</u>
2302924	14-054-049-00097-001	101000	OLIVAR-SIN VARIEDAD	S	45,27	2,75	3,12	2,75
2302925	14-054-049-00023-001	101000	OLIVAR-SIN VARIEDAD	S	45,28	0,09	0,18	0,09

**RESUMEN CRITERIOS DE SELECCIÓN**

<b>10.1.12 Agricultura de montaña con orientación ecológica en olivar</b>		<b>PUNTOS: 10,00</b>	
		<b>PUNTOS</b>	
Solicitantes de la medida 11, específica para la conversión o mantenimiento en agricultura ecológica		3,00	S
Porcentaje de superficie determinada en zonas con limitaciones naturales u otras limitaciones específicas ubicadas en las zonas de montaña		4,00	100.0%
Porcentaje de superficie determinada situada en zonas RAMSAR		0,00	0.0%
Porcentaje de superficie determinada en zonas vulnerables a la contaminación por nitratos		0,00	0.0%
Mayor pendiente media		3,00	45.27%
Porcentaje de superficie determinada en Red Natura 2000		0,00	0.0%



**DETALLE CRITERIOS DE SELECCIÓN****10.1.12 Agricultura de montaña con orientación ecológica en olivar****PUNTOS: 10,00****Solicitantes de la medida 11, específica para la conversión o mantenimiento en agricultura ecológica****PUNTOS: 3,00 S****Porcentaje de superficie determinada en zonas con limitaciones naturales u otras limitaciones específicas ubicadas en las zonas de montaña****PUNTOS: 4,00 100.0%**

<u>REF.</u>	<u>REFERENCIA SIGPAC</u>	<u>CULTIVO</u>	<u>DESCRIPCIÓN CULTIVO</u>	<u>S/R</u>	<u>SUP. COMPROM.</u> <u>(ha)</u>	<u>SUP. CUMPLE</u> <u>(ha)</u>
2302925	14-054-049-00023-001	101000	OLIVAR-SIN VARIEDAD	S	0,09	0,09
2302924	14-054-049-00097-001	101000	OLIVAR-SIN VARIEDAD	S	2,75	2,75

**Porcentaje de superficie determinada situada en zonas RAMSAR****PUNTOS: 0,00 0.0%**

<u>REF.</u>	<u>REFERENCIA SIGPAC</u>	<u>CULTIVO</u>	<u>DESCRIPCIÓN CULTIVO</u>	<u>S/R</u>	<u>SUP. COMPROM.</u> <u>(ha)</u>	<u>SUP. CUMPLE</u> <u>(ha)</u>
2302925	14-054-049-00023-001	101000	OLIVAR-SIN VARIEDAD	S	0,09	0,00
2302924	14-054-049-00097-001	101000	OLIVAR-SIN VARIEDAD	S	2,75	0,00

**Porcentaje de superficie determinada en zonas vulnerables a la contaminación por nitratos****PUNTOS: 0,00 0.0%**

<u>REF.</u>	<u>REFERENCIA SIGPAC</u>	<u>CULTIVO</u>	<u>DESCRIPCIÓN CULTIVO</u>	<u>S/R</u>	<u>SUP. COMPROM.</u> <u>(ha)</u>	<u>SUP. CUMPLE</u> <u>(ha)</u>
2302925	14-054-049-00023-001	101000	OLIVAR-SIN VARIEDAD	S	0,09	0,00
2302924	14-054-049-00097-001	101000	OLIVAR-SIN VARIEDAD	S	2,75	0,00

**Mayor pendiente media****PUNTOS: 3,00 45.27%**

<u>REF.</u>	<u>REFERENCIA SIGPAC</u>	<u>CULTIVO</u>	<u>DESCRIPCIÓN CULTIVO</u>	<u>S/R</u>	<u>PENDIENTE MEDIA (%)</u>	<u>SUP. COMPROM.</u> <u>(ha)</u>
2302925	14-054-049-00023-001	101000	OLIVAR-SIN VARIEDAD	S	45,28	0,09
2302924	14-054-049-00097-001	101000	OLIVAR-SIN VARIEDAD	S	45,27	2,75

**Porcentaje de superficie determinada en Red Natura 2000****PUNTOS: 0,00 0.0%**

<u>REF.</u>	<u>REFERENCIA SIGPAC</u>	<u>CULTIVO</u>	<u>DESCRIPCIÓN CULTIVO</u>	<u>S/R</u>	<u>SUP. COMPROM.</u> <u>(ha)</u>	<u>SUP. CUMPLE</u> <u>(ha)</u>
2302925	14-054-049-00023-001	101000	OLIVAR-SIN VARIEDAD	S	0,09	0,00
2302924	14-054-049-00097-001	101000	OLIVAR-SIN VARIEDAD	S	2,75	0,00



<u>APELLIDOS Y NOMBRE / RAZÓN SOCIAL</u>		<u>NIF</u>	<u>EXPEDIENTE</u>	<u>SUP. COMPROMETIDA</u>				
				<u>(ha)</u>				
SANCHEZ CARDADOR FRANCISCO MANUEL		75705992C	3045082	18.1				
<b>RESOLUCIÓN</b>								
<b>ADMITIDO</b>								
<b>IMPORTE POR ANUALIDAD</b>								
		<b>2015</b>	<b>2016</b>	<b>2017</b>	<b>2018</b>	<b>2019</b>		
<b>IMPORTE MÁXIMO SUBVENCIONABLE</b>		2.065,93 €	2.065,93 €	2.065,93 €	2.065,93 €	2.065,93 €		
<b>IMPORTE MEDIO DE TRANSFERENCIA (€/ha)</b>		114,14 €	114,14 €	114,14 €	114,14 €	114,14 €		
<b>RECINTOS COMPROMETIDOS</b>								
<u>REF.</u>	<u>REFERENCIA SIGPAC</u>	<u>CULTIVO</u>	<u>DESCRIPCIÓN CULTIVO</u>	<u>PEND. MEDIA</u>	<u>SUP. DEC. ADMIN.</u>	<u>SUP. CERT.</u>	<u>SUP. CAMPO</u>	<u>SUP. COMPROM.</u>
				<u>S/R</u>	<u>(%)</u>	<u>(ha)</u>	<u>(ha)</u>	<u>(ha)</u>
2359903	14-054-058-00050-001	101000	OLIVAR-SIN VARIEDAD	S	47,18	1,96	1,96	1,96
2359905	14-054-058-00058-002	101000	OLIVAR-SIN VARIEDAD	S	25,92	4,51	4,87	4,51
2359906	14-054-050-00024-001	101000	OLIVAR-SIN VARIEDAD	S	27,46	1,97	1,97	1,97
2359907	14-054-058-00079-001	101000	OLIVAR-SIN VARIEDAD	S	41,28	0,18	0,18	0,18
2359908	14-054-058-00078-002	101000	OLIVAR-SIN VARIEDAD	S	32,27	2,45	2,45	2,45
2359909	14-054-058-00053-002	101000	OLIVAR-SIN VARIEDAD	S	21,97	0,21	0,21	0,21
2359912	14-047-002-00012-002	101000	OLIVAR-SIN VARIEDAD	S	22,51	6,82	6,90	6,82

**RESUMEN CRITERIOS DE SELECCIÓN**

<b>10.1.12 Agricultura de montaña con orientación ecológica en olivar</b>		<b>PUNTOS: 10,00</b>	
		<b>PUNTOS</b>	
<b>Solicitantes de la medida 11, específica para la conversión o mantenimiento en agricultura ecológica</b>		3,00	S
<b>Porcentaje de superficie determinada en zonas con limitaciones naturales u otras limitaciones específicas ubicadas en las zonas de montaña</b>		4,00	100.0%
<b>Porcentaje de superficie determinada situada en zonas RAMSAR</b>		0,00	0.0%
<b>Porcentaje de superficie determinada en zonas vulnerables a la contaminación por nitratos</b>		0,00	0.0%
<b>Mayor pendiente media</b>		3,00	28.07%
<b>Porcentaje de superficie determinada en Red Natura 2000</b>		0,00	0.0%



**DETALLE CRITERIOS DE SELECCIÓN****10.1.12 Agricultura de montaña con orientación ecológica en olivar****PUNTOS: 10,00****Solicitantes de la medida 11, específica para la conversión o mantenimiento en agricultura ecológica****PUNTOS: 3,00 S****Porcentaje de superficie determinada en zonas con limitaciones naturales u otras limitaciones específicas ubicadas en las zonas de montaña****PUNTOS: 4,00 100.0%**

<u>REF.</u>	<u>REFERENCIA SIGPAC</u>	<u>CULTIVO</u>	<u>DESCRIPCIÓN CULTIVO</u>	<u>S/R</u>	<u>SUP. COMPROM.</u> <u>(ha)</u>	<u>SUP. CUMPLE</u> <u>(ha)</u>
2359912	14-047-002-00012-002	101000	OLIVAR-SIN VARIEDAD	S	6,82	6,82
2359906	14-054-050-00024-001	101000	OLIVAR-SIN VARIEDAD	S	1,97	1,97
2359903	14-054-058-00050-001	101000	OLIVAR-SIN VARIEDAD	S	1,96	1,96
2359909	14-054-058-00053-002	101000	OLIVAR-SIN VARIEDAD	S	0,21	0,21
2359905	14-054-058-00058-002	101000	OLIVAR-SIN VARIEDAD	S	4,51	4,51
2359908	14-054-058-00078-002	101000	OLIVAR-SIN VARIEDAD	S	2,45	2,45
2359907	14-054-058-00079-001	101000	OLIVAR-SIN VARIEDAD	S	0,18	0,18

**Porcentaje de superficie determinada situada en zonas RAMSAR****PUNTOS: 0,00 0.0%**

<u>REF.</u>	<u>REFERENCIA SIGPAC</u>	<u>CULTIVO</u>	<u>DESCRIPCIÓN CULTIVO</u>	<u>S/R</u>	<u>SUP. COMPROM.</u> <u>(ha)</u>	<u>SUP. CUMPLE</u> <u>(ha)</u>
2359912	14-047-002-00012-002	101000	OLIVAR-SIN VARIEDAD	S	6,82	0,00
2359906	14-054-050-00024-001	101000	OLIVAR-SIN VARIEDAD	S	1,97	0,00
2359903	14-054-058-00050-001	101000	OLIVAR-SIN VARIEDAD	S	1,96	0,00
2359909	14-054-058-00053-002	101000	OLIVAR-SIN VARIEDAD	S	0,21	0,00
2359905	14-054-058-00058-002	101000	OLIVAR-SIN VARIEDAD	S	4,51	0,00
2359908	14-054-058-00078-002	101000	OLIVAR-SIN VARIEDAD	S	2,45	0,00
2359907	14-054-058-00079-001	101000	OLIVAR-SIN VARIEDAD	S	0,18	0,00

**Porcentaje de superficie determinada en zonas vulnerables a la contaminación por nitratos****PUNTOS: 0,00 0.0%**

<u>REF.</u>	<u>REFERENCIA SIGPAC</u>	<u>CULTIVO</u>	<u>DESCRIPCIÓN CULTIVO</u>	<u>S/R</u>	<u>SUP. COMPROM.</u> <u>(ha)</u>	<u>SUP. CUMPLE</u> <u>(ha)</u>
2359912	14-047-002-00012-002	101000	OLIVAR-SIN VARIEDAD	S	6,82	0,00
2359906	14-054-050-00024-001	101000	OLIVAR-SIN VARIEDAD	S	1,97	0,00
2359903	14-054-058-00050-001	101000	OLIVAR-SIN VARIEDAD	S	1,96	0,00
2359909	14-054-058-00053-002	101000	OLIVAR-SIN VARIEDAD	S	0,21	0,00
2359905	14-054-058-00058-002	101000	OLIVAR-SIN VARIEDAD	S	4,51	0,00
2359908	14-054-058-00078-002	101000	OLIVAR-SIN VARIEDAD	S	2,45	0,00
2359907	14-054-058-00079-001	101000	OLIVAR-SIN VARIEDAD	S	0,18	0,00

**Mayor pendiente media****PUNTOS: 3,00 28.07%**

<u>REF.</u>	<u>REFERENCIA SIGPAC</u>	<u>CULTIVO</u>	<u>DESCRIPCIÓN CULTIVO</u>	<u>S/R</u>	<u>PENDIENTE MEDIA (%)</u>	<u>SUP. COMPROM.</u> <u>(ha)</u>
2359912	14-047-002-00012-002	101000	OLIVAR-SIN VARIEDAD	S	22,51	6,82
2359906	14-054-050-00024-001	101000	OLIVAR-SIN VARIEDAD	S	27,46	1,97
2359903	14-054-058-00050-001	101000	OLIVAR-SIN VARIEDAD	S	47,18	1,96
2359909	14-054-058-00053-002	101000	OLIVAR-SIN VARIEDAD	S	21,97	0,21
2359905	14-054-058-00058-002	101000	OLIVAR-SIN VARIEDAD	S	25,92	4,51
2359908	14-054-058-00078-002	101000	OLIVAR-SIN VARIEDAD	S	32,27	2,45
2359907	14-054-058-00079-001	101000	OLIVAR-SIN VARIEDAD	S	41,28	0,18

**Porcentaje de superficie determinada en Red Natura 2000****PUNTOS: 0,00 0.0%**

<b>REF.</b>	<b>REFERENCIA SIGPAC</b>	<b>CULTIVO</b>	<b>DESCRIPCIÓN CULTIVO</b>	<b>S/R</b>	<b>SUP. COMPROM.</b> <b>(ha)</b>	<b>SUP. CUMPLE</b> <b>(ha)</b>
2359912	14-047-002-00012-002	101000	OLIVAR-SIN VARIEDAD	S	6,82	0,00
2359906	14-054-050-00024-001	101000	OLIVAR-SIN VARIEDAD	S	1,97	0,00
2359903	14-054-058-00050-001	101000	OLIVAR-SIN VARIEDAD	S	1,96	0,00
2359909	14-054-058-00053-002	101000	OLIVAR-SIN VARIEDAD	S	0,21	0,00
2359905	14-054-058-00058-002	101000	OLIVAR-SIN VARIEDAD	S	4,51	0,00
2359908	14-054-058-00078-002	101000	OLIVAR-SIN VARIEDAD	S	2,45	0,00
2359907	14-054-058-00079-001	101000	OLIVAR-SIN VARIEDAD	S	0,18	0,00



<u>APELLIDOS Y NOMBRE / RAZÓN SOCIAL</u>	<u>NIF</u>	<u>EXPEDIENTE</u>	<u>SUP. COMPROMETIDA</u>			
SANCHEZ CARMONA INES	30100568P	3007409	<u>(ha)</u>			
<b>RESOLUCIÓN</b>						
<b>ADMITIDO</b>						
<b>IMPORTE POR ANUALIDAD</b>						
		<b>2015</b>	<b>2016</b>	<b>2017</b>	<b>2018</b>	<b>2019</b>
<b>IMPORTE MÁXIMO SUBVENCIONABLE</b>		2.832,95 €	2.832,95 €	2.832,95 €	2.832,95 €	2.832,95 €
<b>IMPORTE MEDIO DE TRANSFERENCIA (€/ha)</b>		114,14 €	114,14 €	114,14 €	114,14 €	114,14 €

**RECINTOS COMPROMETIDOS**

<u>REF.</u>	<u>REFERENCIA SIGPAC</u>	<u>CULTIVO</u>	<u>DESCRIPCIÓN CULTIVO</u>	<u>S/R</u>	<u>PEND. MEDIA (%)</u>	<u>SUP. DEC. ADMIN. (ha)</u>	<u>SUP. CERT. (ha)</u>	<u>SUP. CAMPO (ha)</u>	<u>SUP. COMPROM. (ha)</u>
2571989	14-069-045-00069-009	101000	OLIVAR-SIN VARIEDAD	S	29,88	0,08	0,08		0,08
2571990	14-069-045-00072-008	101000	OLIVAR-SIN VARIEDAD	S	37,74	0,82	0,82		0,82
2571991	14-069-046-00047-002	101000	OLIVAR-SIN VARIEDAD	S	34,40	2,02	2,02		2,02
2571992	14-069-046-00047-003	101000	OLIVAR-SIN VARIEDAD	S	41,61	2,59	2,59		2,59
2571993	14-069-046-00050-005	101000	OLIVAR-SIN VARIEDAD	S	47,60	0,10	0,10		0,10
2571994	14-069-045-00095-004	101000	OLIVAR-SIN VARIEDAD	S	44,50	11,05	12,03		11,05
2571995	14-069-045-00096-003	101000	OLIVAR-SIN VARIEDAD	S	48,30	0,15	0,30		0,14
2571996	14-069-046-00047-004	101000	OLIVAR-SIN VARIEDAD	S	48,40	0,27	0,27		0,27
2571997	14-069-046-00050-008	101000	OLIVAR-SIN VARIEDAD	S	47,11	0,12	0,13		0,12
2571998	14-069-046-00051-002	101000	OLIVAR-SIN VARIEDAD	S	21,20	0,12	0,18		0,11
2571999	14-069-045-00067-001	101000	OLIVAR-SIN VARIEDAD	S	35,96	0,35	0,35		0,35
2572000	14-069-046-00050-004	101000	OLIVAR-SIN VARIEDAD	S	22,76	0,32	0,32		0,32
2572001	14-069-045-00068-002	101000	OLIVAR-SIN VARIEDAD	S	41,21	2,85	2,85		2,85
2572002	14-069-045-00072-001	101000	OLIVAR-SIN VARIEDAD	S	44,57	3,05	3,14		3,05
2572003	14-069-045-00060-014	101000	OLIVAR-SIN VARIEDAD	S	49,21	0,64	0,64		0,64
2572004	14-069-045-00069-004	101000	OLIVAR-SIN VARIEDAD	S	26,31	0,31	0,31		0,31

**INCIDENCIAS****INCIDENCIA DESCRIPCIÓN**

- 218 La superficie total declarada sobre un mismo recinto en el conjunto de los expedientes, no puede superar la superficie total que el SIGPAC establece para ese recinto.  
Ref:2571995 Recinto:14-069-045-00096-003 Cultivo:101000 OLIVAR-SIN VARIEDAD Secano Suma de superficies declaradas para este recinto por todos los solicitantes (Áreas):330 Superficie SIGPAC medida para este recinto (Áreas):329 Exceso de superficie declarada (Hectáreas):0,01  
Ref:2571998 Recinto:14-069-046-00051-002 Cultivo:101000 OLIVAR-SIN VARIEDAD Secano Suma de superficies declaradas para este recinto por todos los solicitantes (Áreas):19 Superficie SIGPAC medida para este recinto (Áreas):18 Exceso de superficie declarada (Hectáreas):0,01

**RESUMEN CRITERIOS DE SELECCIÓN**

<b>10.1.12 Agricultura de montaña con orientación ecológica en olivar</b>	<b>PUNTOS: 11,20</b>	
	<b>PUNTOS</b>	
<b>Solicitantes de la medida 11, específica para la conversión o mantenimiento en agricultura ecológica</b>	3,00	S
<b>Porcentaje de superficie determinada en zonas con limitaciones naturales u otras limitaciones específicas ubicadas en las zonas de montaña</b>	4,00	100.0%
<b>Porcentaje de superficie determinada situada en zonas RAMSAR</b>	0,00	0.0%
<b>Porcentaje de superficie determinada en zonas vulnerables a la contaminación por nitratos</b>	0,00	0.0%
<b>Mayor pendiente media</b>	3,00	42.22%
<b>Porcentaje de superficie determinada en Red Natura 2000</b>	1,20	20.43%



**DETALLE CRITERIOS DE SELECCIÓN****10.1.12 Agricultura de montaña con orientación ecológica en olivar****PUNTOS:** 11,20**Solicitantes de la medida 11, específica para la conversión o mantenimiento en agricultura ecológica****PUNTOS:** 3,00 S**Porcentaje de superficie determinada en zonas con limitaciones naturales u otras limitaciones específicas ubicadas en las zonas de montaña****PUNTOS:** 4,00 100.0%

<u>REF.</u>	<u>REFERENCIA SIGPAC</u>	<u>CULTIVO DESCRIPCIÓN CULTIVO</u>	<u>S/R</u>	<u>SUP. COMPROM.</u> <u>(ha)</u>	<u>SUP. CUMPLE</u> <u>(ha)</u>
2572003	14-069-045-00060-014	101000 OLIVAR-SIN VARIEDAD	S	0,64	0,64
2571999	14-069-045-00067-001	101000 OLIVAR-SIN VARIEDAD	S	0,35	0,35
2572001	14-069-045-00068-002	101000 OLIVAR-SIN VARIEDAD	S	2,85	2,85
2572004	14-069-045-00069-004	101000 OLIVAR-SIN VARIEDAD	S	0,31	0,31
2571989	14-069-045-00069-009	101000 OLIVAR-SIN VARIEDAD	S	0,08	0,08
2572002	14-069-045-00072-001	101000 OLIVAR-SIN VARIEDAD	S	3,05	3,05
2571990	14-069-045-00072-008	101000 OLIVAR-SIN VARIEDAD	S	0,82	0,82
2571994	14-069-045-00095-004	101000 OLIVAR-SIN VARIEDAD	S	11,05	11,05
2571995	14-069-045-00096-003	101000 OLIVAR-SIN VARIEDAD	S	0,14	0,14
2571991	14-069-046-00047-002	101000 OLIVAR-SIN VARIEDAD	S	2,02	2,02
2571992	14-069-046-00047-003	101000 OLIVAR-SIN VARIEDAD	S	2,59	2,59
2571996	14-069-046-00047-004	101000 OLIVAR-SIN VARIEDAD	S	0,27	0,27
2572000	14-069-046-00050-004	101000 OLIVAR-SIN VARIEDAD	S	0,32	0,32
2571993	14-069-046-00050-005	101000 OLIVAR-SIN VARIEDAD	S	0,10	0,10
2571997	14-069-046-00050-008	101000 OLIVAR-SIN VARIEDAD	S	0,12	0,12
2571998	14-069-046-00051-002	101000 OLIVAR-SIN VARIEDAD	S	0,11	0,11

**Porcentaje de superficie determinada situada en zonas RAMSAR****PUNTOS:** 0,00 0.0%

<u>REF.</u>	<u>REFERENCIA SIGPAC</u>	<u>CULTIVO DESCRIPCIÓN CULTIVO</u>	<u>S/R</u>	<u>SUP. COMPROM.</u> <u>(ha)</u>	<u>SUP. CUMPLE</u> <u>(ha)</u>
2572003	14-069-045-00060-014	101000 OLIVAR-SIN VARIEDAD	S	0,64	0,00
2571999	14-069-045-00067-001	101000 OLIVAR-SIN VARIEDAD	S	0,35	0,00
2572001	14-069-045-00068-002	101000 OLIVAR-SIN VARIEDAD	S	2,85	0,00
2572004	14-069-045-00069-004	101000 OLIVAR-SIN VARIEDAD	S	0,31	0,00
2571989	14-069-045-00069-009	101000 OLIVAR-SIN VARIEDAD	S	0,08	0,00
2572002	14-069-045-00072-001	101000 OLIVAR-SIN VARIEDAD	S	3,05	0,00
2571990	14-069-045-00072-008	101000 OLIVAR-SIN VARIEDAD	S	0,82	0,00
2571994	14-069-045-00095-004	101000 OLIVAR-SIN VARIEDAD	S	11,05	0,00
2571995	14-069-045-00096-003	101000 OLIVAR-SIN VARIEDAD	S	0,14	0,00
2571991	14-069-046-00047-002	101000 OLIVAR-SIN VARIEDAD	S	2,02	0,00
2571992	14-069-046-00047-003	101000 OLIVAR-SIN VARIEDAD	S	2,59	0,00
2571996	14-069-046-00047-004	101000 OLIVAR-SIN VARIEDAD	S	0,27	0,00
2572000	14-069-046-00050-004	101000 OLIVAR-SIN VARIEDAD	S	0,32	0,00
2571993	14-069-046-00050-005	101000 OLIVAR-SIN VARIEDAD	S	0,10	0,00
2571997	14-069-046-00050-008	101000 OLIVAR-SIN VARIEDAD	S	0,12	0,00
2571998	14-069-046-00051-002	101000 OLIVAR-SIN VARIEDAD	S	0,11	0,00

**Porcentaje de superficie determinada en zonas vulnerables a la contaminación por nitratos****PUNTOS:** 0,00 0.0%

<u>REF.</u>	<u>REFERENCIA SIGPAC</u>	<u>CULTIVO DESCRIPCIÓN CULTIVO</u>	<u>S/R</u>	<u>SUP. COMPROM.</u> <u>(ha)</u>	<u>SUP. CUMPLE</u> <u>(ha)</u>
2572003	14-069-045-00060-014	101000 OLIVAR-SIN VARIEDAD	S	0,64	0,00
2571999	14-069-045-00067-001	101000 OLIVAR-SIN VARIEDAD	S	0,35	0,00
2572001	14-069-045-00068-002	101000 OLIVAR-SIN VARIEDAD	S	2,85	0,00
2572004	14-069-045-00069-004	101000 OLIVAR-SIN VARIEDAD	S	0,31	0,00
2571989	14-069-045-00069-009	101000 OLIVAR-SIN VARIEDAD	S	0,08	0,00
2572002	14-069-045-00072-001	101000 OLIVAR-SIN VARIEDAD	S	3,05	0,00
2571990	14-069-045-00072-008	101000 OLIVAR-SIN VARIEDAD	S	0,82	0,00



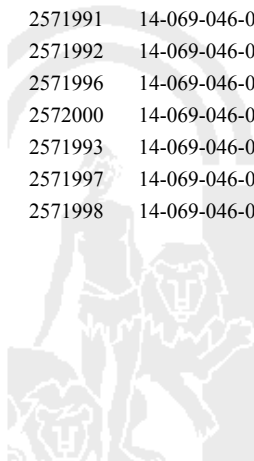
<u>REF.</u>	<u>REFERENCIA SIGPAC</u>	<u>CULTIVO</u>	<u>DESCRIPCIÓN CULTIVO</u>	<u>S/R</u>	<u>SUP. COMPROM.</u> <u>(ha)</u>	<u>SUP. CUMPLE</u> <u>(ha)</u>
2571994	14-069-045-00095-004	101000	OLIVAR-SIN VARIEDAD	S	11,05	0,00
2571995	14-069-045-00096-003	101000	OLIVAR-SIN VARIEDAD	S	0,14	0,00
2571991	14-069-046-00047-002	101000	OLIVAR-SIN VARIEDAD	S	2,02	0,00
2571992	14-069-046-00047-003	101000	OLIVAR-SIN VARIEDAD	S	2,59	0,00
2571996	14-069-046-00047-004	101000	OLIVAR-SIN VARIEDAD	S	0,27	0,00
2572000	14-069-046-00050-004	101000	OLIVAR-SIN VARIEDAD	S	0,32	0,00
2571993	14-069-046-00050-005	101000	OLIVAR-SIN VARIEDAD	S	0,10	0,00
2571997	14-069-046-00050-008	101000	OLIVAR-SIN VARIEDAD	S	0,12	0,00
2571998	14-069-046-00051-002	101000	OLIVAR-SIN VARIEDAD	S	0,11	0,00

**Mayor pendiente media****PUNTOS:** 3,00 42.22%

<u>REF.</u>	<u>REFERENCIA SIGPAC</u>	<u>CULTIVO</u>	<u>DESCRIPCIÓN CULTIVO</u>	<u>S/R</u>	<u>PENDIENTE MEDIA (%)</u>	<u>SUP. COMPROM.</u> <u>(ha)</u>
2572003	14-069-045-00060-014	101000	OLIVAR-SIN VARIEDAD	S	49,21	0,64
2571999	14-069-045-00067-001	101000	OLIVAR-SIN VARIEDAD	S	35,96	0,35
2572001	14-069-045-00068-002	101000	OLIVAR-SIN VARIEDAD	S	41,21	2,85
2572004	14-069-045-00069-004	101000	OLIVAR-SIN VARIEDAD	S	26,31	0,31
2571989	14-069-045-00069-009	101000	OLIVAR-SIN VARIEDAD	S	29,88	0,08
2572002	14-069-045-00072-001	101000	OLIVAR-SIN VARIEDAD	S	44,57	3,05
2571990	14-069-045-00072-008	101000	OLIVAR-SIN VARIEDAD	S	37,74	0,82
2571994	14-069-045-00095-004	101000	OLIVAR-SIN VARIEDAD	S	44,50	11,05
2571995	14-069-045-00096-003	101000	OLIVAR-SIN VARIEDAD	S	48,30	0,14
2571991	14-069-046-00047-002	101000	OLIVAR-SIN VARIEDAD	S	34,40	2,02
2571992	14-069-046-00047-003	101000	OLIVAR-SIN VARIEDAD	S	41,61	2,59
2571996	14-069-046-00047-004	101000	OLIVAR-SIN VARIEDAD	S	48,40	0,27
2572000	14-069-046-00050-004	101000	OLIVAR-SIN VARIEDAD	S	22,76	0,32
2571993	14-069-046-00050-005	101000	OLIVAR-SIN VARIEDAD	S	47,60	0,10
2571997	14-069-046-00050-008	101000	OLIVAR-SIN VARIEDAD	S	47,11	0,12
2571998	14-069-046-00051-002	101000	OLIVAR-SIN VARIEDAD	S	21,20	0,11

**Porcentaje de superficie determinada en Red Natura 2000****PUNTOS:** 1,20 20.43%

<u>REF.</u>	<u>REFERENCIA SIGPAC</u>	<u>CULTIVO</u>	<u>DESCRIPCIÓN CULTIVO</u>	<u>S/R</u>	<u>SUP. COMPROM.</u> <u>(ha)</u>	<u>SUP. CUMPLE</u> <u>(ha)</u>
2572003	14-069-045-00060-014	101000	OLIVAR-SIN VARIEDAD	S	0,64	0,00
2571999	14-069-045-00067-001	101000	OLIVAR-SIN VARIEDAD	S	0,35	0,35
2572001	14-069-045-00068-002	101000	OLIVAR-SIN VARIEDAD	S	2,85	0,00
2572004	14-069-045-00069-004	101000	OLIVAR-SIN VARIEDAD	S	0,31	0,00
2571989	14-069-045-00069-009	101000	OLIVAR-SIN VARIEDAD	S	0,08	0,00
2572002	14-069-045-00072-001	101000	OLIVAR-SIN VARIEDAD	S	3,05	0,00
2571990	14-069-045-00072-008	101000	OLIVAR-SIN VARIEDAD	S	0,82	0,00
2571994	14-069-045-00095-004	101000	OLIVAR-SIN VARIEDAD	S	11,05	0,00
2571995	14-069-045-00096-003	101000	OLIVAR-SIN VARIEDAD	S	0,14	0,00
2571991	14-069-046-00047-002	101000	OLIVAR-SIN VARIEDAD	S	2,02	2,02
2571992	14-069-046-00047-003	101000	OLIVAR-SIN VARIEDAD	S	2,59	2,59
2571996	14-069-046-00047-004	101000	OLIVAR-SIN VARIEDAD	S	0,27	0,00
2572000	14-069-046-00050-004	101000	OLIVAR-SIN VARIEDAD	S	0,32	0,00
2571993	14-069-046-00050-005	101000	OLIVAR-SIN VARIEDAD	S	0,10	0,00
2571997	14-069-046-00050-008	101000	OLIVAR-SIN VARIEDAD	S	0,12	0,00
2571998	14-069-046-00051-002	101000	OLIVAR-SIN VARIEDAD	S	0,11	0,11



				<b>SUP. COMPROMETIDA</b>						
<b>APELLIDOS Y NOMBRE / RAZÓN SOCIAL</b>			<b>NIF</b>	<b>EXPEDIENTE</b>	<b>(ha)</b>					
SANCHEZ CUESTAS MARIO JOSE			30817747R	3042825	12.36					
<b>RESOLUCIÓN ADMITIDO</b>										
<b>IMPORTES POR ANUALIDAD</b>										
			<b>2015</b>	<b>2016</b>	<b>2017</b>	<b>2018</b>	<b>2019</b>			
<b>IMPORTE MÁXIMO SUBVENCIONABLE</b>			1.410,77 €	1.410,77 €	1.410,77 €	1.410,77 €	1.410,77 €			
<b>IMPORTE MEDIO DE TRANSFERENCIA (€/ha)</b>			114,14 €	114,14 €	114,14 €	114,14 €	114,14 €			
<b>RECINTOS COMPROMETIDOS</b>										
<b>REF.</b>	<b>REFERENCIA SIGPAC</b>	<b>CULTIVO</b>	<b>DESCRIPCIÓN CULTIVO</b>	<b>S/R</b>	<b>PEND. MEDIA (%)</b>	<b>SUP. DEC. ADMIN. (ha)</b>	<b>SUP. CERT. (ha)</b>	<b>SUP. CAMPO (ha)</b>	<b>SUP. COMPROM. (ha)</b>	
2320325	14-001-016-00028-001	101000	OLIVAR-SIN VARIEDAD	S	42,23	1,37	1,37		1,37	
2320326	14-001-016-00013-004	101000	OLIVAR-SIN VARIEDAD	S	39,07	0,17	0,35		0,17	
2320327	14-001-016-00017-003	101000	OLIVAR-SIN VARIEDAD	S	34,72	1,56	1,56		1,56	
2320328	14-001-016-00027-002	101000	OLIVAR-SIN VARIEDAD	S	40,01	0,11	0,11		0,11	
2320329	14-001-016-00028-009	101000	OLIVAR-SIN VARIEDAD	S	34,03	0,94	0,94		0,94	
2320330	14-001-016-00224-001	101000	OLIVAR-SIN VARIEDAD	S	27,70	0,43	0,43		0,43	
2320331	14-001-016-00026-001	101000	OLIVAR-SIN VARIEDAD	S	29,51	0,33	0,33		0,33	
2320332	14-001-016-00078-002	101000	OLIVAR-SIN VARIEDAD	S	31,65	5,04	5,04		5,04	
2320335	14-001-016-00223-001	101000	OLIVAR-SIN VARIEDAD	S	27,94	0,35	0,35		0,35	
2320336	14-001-016-00028-011	101000	OLIVAR-SIN VARIEDAD	S	35,63	0,02	0,02		0,02	
2320337	14-001-016-00013-006	101000	OLIVAR-SIN VARIEDAD	S	34,70	0,61	1,26		0,61	
2320338	14-001-016-00017-004	101000	OLIVAR-SIN VARIEDAD	S	35,63	0,63	0,63		0,63	
2320339	14-001-016-00028-008	101000	OLIVAR-SIN VARIEDAD	S	21,77	0,80	0,80		0,80	

**RESUMEN CRITERIOS DE SELECCIÓN**

<b>10.1.12 Agricultura de montaña con orientación ecológica en olivar</b>		<b>PUNTOS: 14,00</b>	
		<b>PUNTOS</b>	
<b>Solicitantes de la medida 11, específica para la conversión o mantenimiento en agricultura ecológica</b>		3,00	S
<b>Porcentaje de superficie determinada en zonas con limitaciones naturales u otras limitaciones específicas ubicadas en las zonas de montaña</b>		4,00	100.0%
<b>Porcentaje de superficie determinada situada en zonas RAMSAR</b>		0,00	0.0%
<b>Porcentaje de superficie determinada en zonas vulnerables a la contaminación por nitratos</b>		0,00	0.0%
<b>Mayor pendiente media</b>		3,00	32.99%
<b>Porcentaje de superficie determinada en Red Natura 2000</b>		4,00	100.0%



**DETALLE CRITERIOS DE SELECCIÓN****10.1.12 Agricultura de montaña con orientación ecológica en olivar****PUNTOS:** 14,00**Solicitantes de la medida 11, específica para la conversión o mantenimiento en agricultura ecológica****PUNTOS:** 3,00 S**Porcentaje de superficie determinada en zonas con limitaciones naturales u otras limitaciones específicas ubicadas en las zonas de montaña****PUNTOS:** 4,00 100.0%

<u>REF.</u>	<u>REFERENCIA SIGPAC</u>	<u>CULTIVO DESCRIPCIÓN CULTIVO</u>	<u>S/R</u>	<u>SUP. COMPROM.</u> <u>(ha)</u>	<u>SUP. CUMPLE</u> <u>(ha)</u>
2320326	14-001-016-00013-004	101000 OLIVAR-SIN VARIEDAD	S	0,17	0,17
2320337	14-001-016-00013-006	101000 OLIVAR-SIN VARIEDAD	S	0,61	0,61
2320327	14-001-016-00017-003	101000 OLIVAR-SIN VARIEDAD	S	1,56	1,56
2320338	14-001-016-00017-004	101000 OLIVAR-SIN VARIEDAD	S	0,63	0,63
2320331	14-001-016-00026-001	101000 OLIVAR-SIN VARIEDAD	S	0,33	0,33
2320328	14-001-016-00027-002	101000 OLIVAR-SIN VARIEDAD	S	0,11	0,11
2320325	14-001-016-00028-001	101000 OLIVAR-SIN VARIEDAD	S	1,37	1,37
2320339	14-001-016-00028-008	101000 OLIVAR-SIN VARIEDAD	S	0,80	0,80
2320329	14-001-016-00028-009	101000 OLIVAR-SIN VARIEDAD	S	0,94	0,94
2320336	14-001-016-00028-011	101000 OLIVAR-SIN VARIEDAD	S	0,02	0,02
2320332	14-001-016-00078-002	101000 OLIVAR-SIN VARIEDAD	S	5,04	5,04
2320335	14-001-016-00223-001	101000 OLIVAR-SIN VARIEDAD	S	0,35	0,35
2320330	14-001-016-00224-001	101000 OLIVAR-SIN VARIEDAD	S	0,43	0,43

**Porcentaje de superficie determinada situada en zonas RAMSAR****PUNTOS:** 0,00 0.0%

<u>REF.</u>	<u>REFERENCIA SIGPAC</u>	<u>CULTIVO DESCRIPCIÓN CULTIVO</u>	<u>S/R</u>	<u>SUP. COMPROM.</u> <u>(ha)</u>	<u>SUP. CUMPLE</u> <u>(ha)</u>
2320326	14-001-016-00013-004	101000 OLIVAR-SIN VARIEDAD	S	0,17	0,00
2320337	14-001-016-00013-006	101000 OLIVAR-SIN VARIEDAD	S	0,61	0,00
2320327	14-001-016-00017-003	101000 OLIVAR-SIN VARIEDAD	S	1,56	0,00
2320338	14-001-016-00017-004	101000 OLIVAR-SIN VARIEDAD	S	0,63	0,00
2320331	14-001-016-00026-001	101000 OLIVAR-SIN VARIEDAD	S	0,33	0,00
2320328	14-001-016-00027-002	101000 OLIVAR-SIN VARIEDAD	S	0,11	0,00
2320325	14-001-016-00028-001	101000 OLIVAR-SIN VARIEDAD	S	1,37	0,00
2320339	14-001-016-00028-008	101000 OLIVAR-SIN VARIEDAD	S	0,80	0,00
2320329	14-001-016-00028-009	101000 OLIVAR-SIN VARIEDAD	S	0,94	0,00
2320336	14-001-016-00028-011	101000 OLIVAR-SIN VARIEDAD	S	0,02	0,00
2320332	14-001-016-00078-002	101000 OLIVAR-SIN VARIEDAD	S	5,04	0,00
2320335	14-001-016-00223-001	101000 OLIVAR-SIN VARIEDAD	S	0,35	0,00
2320330	14-001-016-00224-001	101000 OLIVAR-SIN VARIEDAD	S	0,43	0,00

**Porcentaje de superficie determinada en zonas vulnerables a la contaminación por nitratos****PUNTOS:** 0,00 0.0%

<u>REF.</u>	<u>REFERENCIA SIGPAC</u>	<u>CULTIVO DESCRIPCIÓN CULTIVO</u>	<u>S/R</u>	<u>SUP. COMPROM.</u> <u>(ha)</u>	<u>SUP. CUMPLE</u> <u>(ha)</u>
2320326	14-001-016-00013-004	101000 OLIVAR-SIN VARIEDAD	S	0,17	0,00
2320337	14-001-016-00013-006	101000 OLIVAR-SIN VARIEDAD	S	0,61	0,00
2320327	14-001-016-00017-003	101000 OLIVAR-SIN VARIEDAD	S	1,56	0,00
2320338	14-001-016-00017-004	101000 OLIVAR-SIN VARIEDAD	S	0,63	0,00
2320331	14-001-016-00026-001	101000 OLIVAR-SIN VARIEDAD	S	0,33	0,00
2320328	14-001-016-00027-002	101000 OLIVAR-SIN VARIEDAD	S	0,11	0,00
2320325	14-001-016-00028-001	101000 OLIVAR-SIN VARIEDAD	S	1,37	0,00
2320339	14-001-016-00028-008	101000 OLIVAR-SIN VARIEDAD	S	0,80	0,00
2320329	14-001-016-00028-009	101000 OLIVAR-SIN VARIEDAD	S	0,94	0,00
2320336	14-001-016-00028-011	101000 OLIVAR-SIN VARIEDAD	S	0,02	0,00
2320332	14-001-016-00078-002	101000 OLIVAR-SIN VARIEDAD	S	5,04	0,00
2320335	14-001-016-00223-001	101000 OLIVAR-SIN VARIEDAD	S	0,35	0,00
2320330	14-001-016-00224-001	101000 OLIVAR-SIN VARIEDAD	S	0,43	0,00

**Mayor pendiente media****PUNTOS:** 3,00 32.99%

<u>REF.</u>	<u>REFERENCIA SIGPAC</u>	<u>CULTIVO</u>	<u>DESCRIPCIÓN CULTIVO</u>	<u>S/R</u>	<u>PENDIENTE</u>	<u>SUP.</u>
					<u>MEDIA (%)</u>	<u>COMPROM.</u> <u>(ha)</u>
2320326	14-001-016-00013-004	101000	OLIVAR-SIN VARIEDAD	S	39,07	0,17
2320337	14-001-016-00013-006	101000	OLIVAR-SIN VARIEDAD	S	34,70	0,61
2320327	14-001-016-00017-003	101000	OLIVAR-SIN VARIEDAD	S	34,72	1,56
2320338	14-001-016-00017-004	101000	OLIVAR-SIN VARIEDAD	S	35,63	0,63
2320331	14-001-016-00026-001	101000	OLIVAR-SIN VARIEDAD	S	29,51	0,33
2320328	14-001-016-00027-002	101000	OLIVAR-SIN VARIEDAD	S	40,01	0,11
2320325	14-001-016-00028-001	101000	OLIVAR-SIN VARIEDAD	S	42,23	1,37
2320339	14-001-016-00028-008	101000	OLIVAR-SIN VARIEDAD	S	21,77	0,80
2320329	14-001-016-00028-009	101000	OLIVAR-SIN VARIEDAD	S	34,03	0,94
2320336	14-001-016-00028-011	101000	OLIVAR-SIN VARIEDAD	S	35,63	0,02
2320332	14-001-016-00078-002	101000	OLIVAR-SIN VARIEDAD	S	31,65	5,04
2320335	14-001-016-00223-001	101000	OLIVAR-SIN VARIEDAD	S	27,94	0,35
2320330	14-001-016-00224-001	101000	OLIVAR-SIN VARIEDAD	S	27,70	0,43

**Porcentaje de superficie determinada en Red Natura 2000****PUNTOS:** 4,00 100.0%

<u>REF.</u>	<u>REFERENCIA SIGPAC</u>	<u>CULTIVO</u>	<u>DESCRIPCIÓN CULTIVO</u>	<u>S/R</u>	<u>SUP.</u>	<u>SUP.</u>
					<u>COMPROM.</u> <u>(ha)</u>	<u>CUMPLE</u> <u>(ha)</u>
2320326	14-001-016-00013-004	101000	OLIVAR-SIN VARIEDAD	S	0,17	0,17
2320337	14-001-016-00013-006	101000	OLIVAR-SIN VARIEDAD	S	0,61	0,61
2320327	14-001-016-00017-003	101000	OLIVAR-SIN VARIEDAD	S	1,56	1,56
2320338	14-001-016-00017-004	101000	OLIVAR-SIN VARIEDAD	S	0,63	0,63
2320331	14-001-016-00026-001	101000	OLIVAR-SIN VARIEDAD	S	0,33	0,33
2320328	14-001-016-00027-002	101000	OLIVAR-SIN VARIEDAD	S	0,11	0,11
2320325	14-001-016-00028-001	101000	OLIVAR-SIN VARIEDAD	S	1,37	1,37
2320339	14-001-016-00028-008	101000	OLIVAR-SIN VARIEDAD	S	0,80	0,80
2320329	14-001-016-00028-009	101000	OLIVAR-SIN VARIEDAD	S	0,94	0,94
2320336	14-001-016-00028-011	101000	OLIVAR-SIN VARIEDAD	S	0,02	0,02
2320332	14-001-016-00078-002	101000	OLIVAR-SIN VARIEDAD	S	5,04	5,04
2320335	14-001-016-00223-001	101000	OLIVAR-SIN VARIEDAD	S	0,35	0,35
2320330	14-001-016-00224-001	101000	OLIVAR-SIN VARIEDAD	S	0,43	0,43



<u>APELLIDOS Y NOMBRE / RAZÓN SOCIAL</u>		<u>NIF</u>	<u>EXPEDIENTE</u>	<u>SUP. COMPROMETIDA</u>				
				<u>(ha)</u>				
SANCHEZ GAITAN BARTOLOME		30802191Q	3044191	4.08				
<b>RESOLUCIÓN</b>								
ADMITIDO								
<b>IMPORTE POR ANUALIDAD</b>								
		<b>2015</b>	<b>2016</b>	<b>2017</b>	<b>2018</b>	<b>2019</b>		
IMPORTE MÁXIMO SUBVENCIONABLE		465,69 €	465,69 €	465,69 €	465,69 €	465,69 €		
IMPORTE MEDIO DE TRANSFERENCIA (€/ha)		114,14 €	114,14 €	114,14 €	114,14 €	114,14 €		
<b>RECINTOS COMPROMETIDOS</b>								
<u>REF.</u>	<u>REFERENCIA SIGPAC</u>	<u>CULTIVO</u>	<u>DESCRIPCIÓN CULTIVO</u>	<u>PEND. MEDIA</u>	<u>SUP. DEC. ADMIN.</u>	<u>SUP. CERT.</u>	<u>SUP. CAMPO</u>	<u>SUP. COMPROM.</u>
				<u>S/R</u>	<u>(%)</u>	<u>(ha)</u>	<u>(ha)</u>	<u>(ha)</u>
2672918	14-054-041-00016-002	101000	OLIVAR-SIN VARIEDAD	S	29,56	4,08	4,08	4,08

### RESUMEN CRITERIOS DE SELECCIÓN

10.1.12 Agricultura de montaña con orientación ecológica en olivar		PUNTOS: 10,00	
		PUNTOS	
Solicitantes de la medida 11, específica para la conversión o mantenimiento en agricultura ecológica		3,00	S
Porcentaje de superficie determinada en zonas con limitaciones naturales u otras limitaciones específicas ubicadas en las zonas de montaña		4,00	100.0%
Porcentaje de superficie determinada situada en zonas RAMSAR		0,00	0.0%
Porcentaje de superficie determinada en zonas vulnerables a la contaminación por nitratos		0,00	0.0%
Mayor pendiente media		3,00	29.56%
Porcentaje de superficie determinada en Red Natura 2000		0,00	0.0%



**DETALLE CRITERIOS DE SELECCIÓN****10.1.12 Agricultura de montaña con orientación ecológica en olivar PUNTOS: 10,00****Solicitantes de la medida 11, específica para la conversión o mantenimiento en agricultura ecológica PUNTOS: 3,00 S****Porcentaje de superficie determinada en zonas con limitaciones naturales u otras limitaciones específicas ubicadas en las zonas de montaña PUNTOS: 4,00 100.0%**

<u>REF.</u>	<u>REFERENCIA SIGPAC</u>	<u>CULTIVO DESCRIPCIÓN CULTIVO</u>	<u>S/R</u>	<u>SUP. COMPROM. (ha)</u>	<u>SUP. CUMPLE (ha)</u>
2672918	14-054-041-00016-002	101000 OLIVAR-SIN VARIEDAD	S	4,08	4,08

**Porcentaje de superficie determinada situada en zonas RAMSAR PUNTOS: 0,00 0.0%**

<u>REF.</u>	<u>REFERENCIA SIGPAC</u>	<u>CULTIVO DESCRIPCIÓN CULTIVO</u>	<u>S/R</u>	<u>SUP. COMPROM. (ha)</u>	<u>SUP. CUMPLE (ha)</u>
2672918	14-054-041-00016-002	101000 OLIVAR-SIN VARIEDAD	S	4,08	0,00

**Porcentaje de superficie determinada en zonas vulnerables a la contaminación por nitratos PUNTOS: 0,00 0.0%**

<u>REF.</u>	<u>REFERENCIA SIGPAC</u>	<u>CULTIVO DESCRIPCIÓN CULTIVO</u>	<u>S/R</u>	<u>SUP. COMPROM. (ha)</u>	<u>SUP. CUMPLE (ha)</u>
2672918	14-054-041-00016-002	101000 OLIVAR-SIN VARIEDAD	S	4,08	0,00

**Mayor pendiente media PUNTOS: 3,00 29.56%**

<u>REF.</u>	<u>REFERENCIA SIGPAC</u>	<u>CULTIVO DESCRIPCIÓN CULTIVO</u>	<u>S/R</u>	<u>PENDIENTE MEDIA (%)</u>	<u>SUP. COMPROM. (ha)</u>
2672918	14-054-041-00016-002	101000 OLIVAR-SIN VARIEDAD	S	29,56	4,08

**Porcentaje de superficie determinada en Red Natura 2000 PUNTOS: 0,00 0.0%**

<u>REF.</u>	<u>REFERENCIA SIGPAC</u>	<u>CULTIVO DESCRIPCIÓN CULTIVO</u>	<u>S/R</u>	<u>SUP. COMPROM. (ha)</u>	<u>SUP. CUMPLE (ha)</u>
2672918	14-054-041-00016-002	101000 OLIVAR-SIN VARIEDAD	S	4,08	0,00



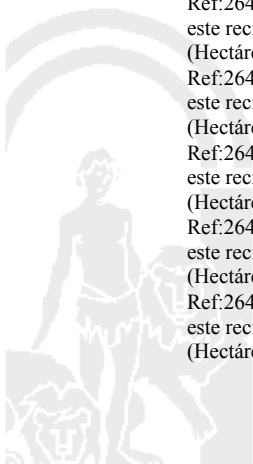
<u>APELLIDOS Y NOMBRE / RAZÓN SOCIAL</u>	<u>NIF</u>	<u>EXPEDIENTE</u>	<u>SUP. COMPROMETIDA</u>			
			<u>(ha)</u>			
SANCHEZ GAITAN ELENA MARIA	30822157H	3039702	12.45			
<b>RESOLUCIÓN ADMITIDO</b>						
<b>IMPORTE POR ANUALIDAD</b>						
		<b>2015</b>	<b>2016</b>	<b>2017</b>	<b>2018</b>	<b>2019</b>
<b>IMPORTE MÁXIMO SUBVENCIONABLE</b>		1.421,04 €	1.421,04 €	1.421,04 €	1.421,04 €	1.421,04 €
<b>IMPORTE MEDIO DE TRANSFERENCIA (€/ha)</b>		114,14 €	114,14 €	114,14 €	114,14 €	114,14 €

**RECINTOS COMPROMETIDOS**

<u>REF.</u>	<u>REFERENCIA SIGPAC</u>	<u>CULTIVO</u>	<u>DESCRIPCIÓN CULTIVO</u>	<u>S/R</u>	<u>PEND.</u>	<u>SUP. DEC.</u>	<u>SUP.</u>	<u>SUP.</u>	<u>SUP.</u>
					<u>MEDIA</u>	<u>ADMIN.</u>	<u>CERT.</u>	<u>CAMPO</u>	<u>COMPROM.</u>
2643247	14-054-055-00044-001	101000	OLIVAR-SIN VARIEDAD	S	59,89	0,02	0,02		0,02
2643248	14-054-055-00073-013	101000	OLIVAR-SIN VARIEDAD	S	52,80	0,01	0,01		0,00
2643249	14-054-055-00073-004	101000	OLIVAR-SIN VARIEDAD	S	56,69	0,57	0,57		0,00
2643250	14-054-055-00073-012	101000	OLIVAR-SIN VARIEDAD	S	59,06	0,01	0,01		0,00
2643251	14-054-055-00047-008	101000	OLIVAR-SIN VARIEDAD	S	61,67	4,94	4,94		4,94
2643252	14-054-055-00046-004	101000	OLIVAR-SIN VARIEDAD	S	52,95	0,79	0,79		0,79
2643253	14-054-055-00048-002	101000	OLIVAR-SIN VARIEDAD	S	63,45	0,10	0,10		0,00
2643254	14-054-055-00045-002	101000	OLIVAR-SIN VARIEDAD	S	58,11	0,22	0,22		0,21
2643255	14-054-055-00047-007	101000	OLIVAR-SIN VARIEDAD	S	56,46	0,01	0,01		0,01
2643256	14-054-055-00073-015	101000	OLIVAR-SIN VARIEDAD	S	54,55	0,28	0,28		0,00
2643257	14-054-055-00050-001	101000	OLIVAR-SIN VARIEDAD	S	29,12	0,67	0,67		0,67
2643258	14-054-055-00156-002	101000	OLIVAR-SIN VARIEDAD	S	22,93	0,06	0,06		0,06
2643259	14-054-055-00075-002	101000	OLIVAR-SIN VARIEDAD	S	47,23	5,15	5,15		5,15
2643260	14-054-055-00074-026	101000	OLIVAR-SIN VARIEDAD	S	54,92	0,02	0,02		0,02
2643261	14-054-055-00197-003	101000	OLIVAR-SIN VARIEDAD	S	46,29	0,08	0,08		0,08
2643262	14-054-055-00197-007	101000	OLIVAR-SIN VARIEDAD	S	50,24	0,08	0,08		0,08
2643263	14-054-055-00197-004	101000	OLIVAR-SIN VARIEDAD	S	30,16	0,02	0,02		0,02
2643264	14-054-055-00072-002	101000	OLIVAR-SIN VARIEDAD	S	44,13	0,25	0,25		0,25
2643265	14-054-055-00072-011	101000	OLIVAR-SIN VARIEDAD	S	39,54	0,02	0,02		0,02
2643266	14-054-055-00047-003	101000	OLIVAR-SIN VARIEDAD	S	50,75	0,04	0,04		0,04
2643267	14-054-055-00047-005	101000	OLIVAR-SIN VARIEDAD	S	60,62	0,03	0,03		0,03
2643268	14-054-055-00073-015	101000	OLIVAR-SIN VARIEDAD	S	54,55	0,07	0,07		0,00
2643269	14-054-055-00047-002	101000	OLIVAR-SIN VARIEDAD	S	55,70	0,06	0,06		0,06
2643270	14-054-055-00073-015	101000	OLIVAR-SIN VARIEDAD	S	54,55	0,05	0,05		0,00

**INCIDENCIAS****INCIDENCIA DESCRIPCIÓN**

- 218 La superficie total declarada sobre un mismo recinto en el conjunto de los expedientes, no puede superar la superficie total que el SIGPAC establece para ese recinto.
- Ref:2643254 Recinto:14-054-055-00045-002 Cultivo:101000 OLIVAR-SIN VARIEDAD Secano Suma de superficies declaradas para este recinto por todos los solicitantes (Áreas):620 Superficie SIGPAC medida para este recinto (Áreas):619 Exceso de superficie declarada (Hectáreas):0,01
- Ref:2643253 Recinto:14-054-055-00048-002 Cultivo:101000 OLIVAR-SIN VARIEDAD Secano Suma de superficies declaradas para este recinto por todos los solicitantes (Áreas):132 Superficie SIGPAC medida para este recinto (Áreas):122 Exceso de superficie declarada (Hectáreas):0,1
- Ref:2643249 Recinto:14-054-055-00073-004 Cultivo:101000 OLIVAR-SIN VARIEDAD Secano Suma de superficies declaradas para este recinto por todos los solicitantes (Áreas):613 Superficie SIGPAC medida para este recinto (Áreas):556 Exceso de superficie declarada (Hectáreas):0,57
- Ref:2643250 Recinto:14-054-055-00073-012 Cultivo:101000 OLIVAR-SIN VARIEDAD Secano Suma de superficies declaradas para este recinto por todos los solicitantes (Áreas):2 Superficie SIGPAC medida para este recinto (Áreas):1 Exceso de superficie declarada (Hectáreas):0,01
- Ref:2643248 Recinto:14-054-055-00073-013 Cultivo:101000 OLIVAR-SIN VARIEDAD Secano Suma de superficies declaradas para este recinto por todos los solicitantes (Áreas):2 Superficie SIGPAC medida para este recinto (Áreas):1 Exceso de superficie declarada (Hectáreas):0,01
- Ref:2643268 Recinto:14-054-055-00073-015 Cultivo:101000 OLIVAR-SIN VARIEDAD Secano Suma de superficies declaradas para este recinto por todos los solicitantes (Áreas):363 Superficie SIGPAC medida para este recinto (Áreas):325 Exceso de superficie declarada (Hectáreas):0,38
- Ref:2643270 Recinto:14-054-055-00073-015 Cultivo:101000 OLIVAR-SIN VARIEDAD Secano Suma de superficies declaradas para este recinto por todos los solicitantes (Áreas):363 Superficie SIGPAC medida para este recinto (Áreas):325 Exceso de superficie declarada (Hectáreas):0,38
- Ref:2643256 Recinto:14-054-055-00073-015 Cultivo:101000 OLIVAR-SIN VARIEDAD Secano Suma de superficies declaradas para este recinto por todos los solicitantes (Áreas):363 Superficie SIGPAC medida para este recinto (Áreas):325 Exceso de superficie declarada (Hectáreas):0,38



**RESUMEN CRITERIOS DE SELECCIÓN****10.1.12 Agricultura de montaña con orientación ecológica en olivar****PUNTOS:** 11,48

	<b>PUNTOS</b>	
Solicitantes de la medida 11, específica para la conversión o mantenimiento en agricultura ecológica	3,00	S
Porcentaje de superficie determinada en zonas con limitaciones naturales u otras limitaciones específicas ubicadas en las zonas de montaña	4,00	100.0%
Porcentaje de superficie determinada situada en zonas RAMSAR	0,00	0.0%
Porcentaje de superficie determinada en zonas vulnerables a la contaminación por nitratos	0,00	0.0%
Mayor pendiente media	3,00	52.45%
Porcentaje de superficie determinada en Red Natura 2000	1,48	47.87%

**DETALLE CRITERIOS DE SELECCIÓN****10.1.12 Agricultura de montaña con orientación ecológica en olivar****PUNTOS:** 11,48

Solicitantes de la medida 11, específica para la conversión o mantenimiento en agricultura ecológica	<b>PUNTOS:</b> 3,00	S
Porcentaje de superficie determinada en zonas con limitaciones naturales u otras limitaciones específicas ubicadas en las zonas de montaña	<b>PUNTOS:</b> 4,00	100.0%

<u>REF.</u>	<u>REFERENCIA SIGPAC</u>	<u>CULTIVO</u>	<u>DESCRIPCIÓN CULTIVO</u>	<u>S/R</u>	<u>SUP. COMPROM.</u> <u>(ha)</u>	<u>SUP. CUMPLE</u> <u>(ha)</u>
2643247	14-054-055-00044-001	101000	OLIVAR-SIN VARIEDAD	S	0,02	0,02
2643254	14-054-055-00045-002	101000	OLIVAR-SIN VARIEDAD	S	0,21	0,21
2643252	14-054-055-00046-004	101000	OLIVAR-SIN VARIEDAD	S	0,79	0,79
2643269	14-054-055-00047-002	101000	OLIVAR-SIN VARIEDAD	S	0,06	0,06
2643266	14-054-055-00047-003	101000	OLIVAR-SIN VARIEDAD	S	0,04	0,04
2643267	14-054-055-00047-005	101000	OLIVAR-SIN VARIEDAD	S	0,03	0,03
2643255	14-054-055-00047-007	101000	OLIVAR-SIN VARIEDAD	S	0,01	0,01
2643251	14-054-055-00047-008	101000	OLIVAR-SIN VARIEDAD	S	4,94	4,94
2643253	14-054-055-00048-002	101000	OLIVAR-SIN VARIEDAD	S	0,00	0,00
2643257	14-054-055-00050-001	101000	OLIVAR-SIN VARIEDAD	S	0,67	0,67
2643264	14-054-055-00072-002	101000	OLIVAR-SIN VARIEDAD	S	0,25	0,25
2643265	14-054-055-00072-011	101000	OLIVAR-SIN VARIEDAD	S	0,02	0,02
2643249	14-054-055-00073-004	101000	OLIVAR-SIN VARIEDAD	S	0,00	0,00
2643250	14-054-055-00073-012	101000	OLIVAR-SIN VARIEDAD	S	0,00	0,00
2643248	14-054-055-00073-013	101000	OLIVAR-SIN VARIEDAD	S	0,00	0,00
2643256	14-054-055-00073-015	101000	OLIVAR-SIN VARIEDAD	S	0,00	0,00
2643270	14-054-055-00073-015	101000	OLIVAR-SIN VARIEDAD	S	0,00	0,00
2643268	14-054-055-00073-015	101000	OLIVAR-SIN VARIEDAD	S	0,00	0,00
2643260	14-054-055-00074-026	101000	OLIVAR-SIN VARIEDAD	S	0,02	0,02
2643259	14-054-055-00075-002	101000	OLIVAR-SIN VARIEDAD	S	5,15	5,15
2643258	14-054-055-00156-002	101000	OLIVAR-SIN VARIEDAD	S	0,06	0,06
2643261	14-054-055-00197-003	101000	OLIVAR-SIN VARIEDAD	S	0,08	0,08
2643263	14-054-055-00197-004	101000	OLIVAR-SIN VARIEDAD	S	0,02	0,02
2643262	14-054-055-00197-007	101000	OLIVAR-SIN VARIEDAD	S	0,08	0,08

**Porcentaje de superficie determinada situada en zonas RAMSAR****PUNTOS:** 0,00 0.0%

<u>REF.</u>	<u>REFERENCIA SIGPAC</u>	<u>CULTIVO</u>	<u>DESCRIPCIÓN CULTIVO</u>	<u>S/R</u>	<u>SUP. COMPROM.</u> <u>(ha)</u>	<u>SUP. CUMPLE</u> <u>(ha)</u>
2643247	14-054-055-00044-001	101000	OLIVAR-SIN VARIEDAD	S	0,02	0,00
2643254	14-054-055-00045-002	101000	OLIVAR-SIN VARIEDAD	S	0,21	0,00
2643252	14-054-055-00046-004	101000	OLIVAR-SIN VARIEDAD	S	0,79	0,00
2643269	14-054-055-00047-002	101000	OLIVAR-SIN VARIEDAD	S	0,06	0,00
2643266	14-054-055-00047-003	101000	OLIVAR-SIN VARIEDAD	S	0,04	0,00
2643267	14-054-055-00047-005	101000	OLIVAR-SIN VARIEDAD	S	0,03	0,00
2643255	14-054-055-00047-007	101000	OLIVAR-SIN VARIEDAD	S	0,01	0,00
2643251	14-054-055-00047-008	101000	OLIVAR-SIN VARIEDAD	S	4,94	0,00



REF.	REFERENCIA SIGPAC	CULTIVO	DESCRIPCIÓN CULTIVO	S/R	SUP.	SUP.
					COMPROM.	CUMPLE
					(ha)	(ha)
2643253	14-054-055-00048-002	101000	OLIVAR-SIN VARIEDAD	S	0,00	0,00
2643257	14-054-055-00050-001	101000	OLIVAR-SIN VARIEDAD	S	0,67	0,00
2643264	14-054-055-00072-002	101000	OLIVAR-SIN VARIEDAD	S	0,25	0,00
2643265	14-054-055-00072-011	101000	OLIVAR-SIN VARIEDAD	S	0,02	0,00
2643249	14-054-055-00073-004	101000	OLIVAR-SIN VARIEDAD	S	0,00	0,00
2643250	14-054-055-00073-012	101000	OLIVAR-SIN VARIEDAD	S	0,00	0,00
2643248	14-054-055-00073-013	101000	OLIVAR-SIN VARIEDAD	S	0,00	0,00
2643268	14-054-055-00073-015	101000	OLIVAR-SIN VARIEDAD	S	0,00	0,00
2643256	14-054-055-00073-015	101000	OLIVAR-SIN VARIEDAD	S	0,00	0,00
2643270	14-054-055-00073-015	101000	OLIVAR-SIN VARIEDAD	S	0,00	0,00
2643260	14-054-055-00074-026	101000	OLIVAR-SIN VARIEDAD	S	0,02	0,00
2643259	14-054-055-00075-002	101000	OLIVAR-SIN VARIEDAD	S	5,15	0,00
2643258	14-054-055-00156-002	101000	OLIVAR-SIN VARIEDAD	S	0,06	0,00
2643261	14-054-055-00197-003	101000	OLIVAR-SIN VARIEDAD	S	0,08	0,00
2643263	14-054-055-00197-004	101000	OLIVAR-SIN VARIEDAD	S	0,02	0,00
2643262	14-054-055-00197-007	101000	OLIVAR-SIN VARIEDAD	S	0,08	0,00

**Porcentaje de superficie determinada en zonas vulnerables a la contaminación por nitratos**

PUNTOS: 0,00 0.0%

REF.	REFERENCIA SIGPAC	CULTIVO	DESCRIPCIÓN CULTIVO	S/R	SUP.	SUP.
					COMPROM.	CUMPLE
					(ha)	(ha)
2643247	14-054-055-00044-001	101000	OLIVAR-SIN VARIEDAD	S	0,02	0,00
2643254	14-054-055-00045-002	101000	OLIVAR-SIN VARIEDAD	S	0,21	0,00
2643252	14-054-055-00046-004	101000	OLIVAR-SIN VARIEDAD	S	0,79	0,00
2643269	14-054-055-00047-002	101000	OLIVAR-SIN VARIEDAD	S	0,06	0,00
2643266	14-054-055-00047-003	101000	OLIVAR-SIN VARIEDAD	S	0,04	0,00
2643267	14-054-055-00047-005	101000	OLIVAR-SIN VARIEDAD	S	0,03	0,00
2643255	14-054-055-00047-007	101000	OLIVAR-SIN VARIEDAD	S	0,01	0,00
2643251	14-054-055-00047-008	101000	OLIVAR-SIN VARIEDAD	S	4,94	0,00
2643253	14-054-055-00048-002	101000	OLIVAR-SIN VARIEDAD	S	0,00	0,00
2643257	14-054-055-00050-001	101000	OLIVAR-SIN VARIEDAD	S	0,67	0,00
2643264	14-054-055-00072-002	101000	OLIVAR-SIN VARIEDAD	S	0,25	0,00
2643265	14-054-055-00072-011	101000	OLIVAR-SIN VARIEDAD	S	0,02	0,00
2643249	14-054-055-00073-004	101000	OLIVAR-SIN VARIEDAD	S	0,00	0,00
2643250	14-054-055-00073-012	101000	OLIVAR-SIN VARIEDAD	S	0,00	0,00
2643248	14-054-055-00073-013	101000	OLIVAR-SIN VARIEDAD	S	0,00	0,00
2643256	14-054-055-00073-015	101000	OLIVAR-SIN VARIEDAD	S	0,00	0,00
2643268	14-054-055-00073-015	101000	OLIVAR-SIN VARIEDAD	S	0,00	0,00
2643270	14-054-055-00073-015	101000	OLIVAR-SIN VARIEDAD	S	0,00	0,00
2643260	14-054-055-00074-026	101000	OLIVAR-SIN VARIEDAD	S	0,02	0,00
2643259	14-054-055-00075-002	101000	OLIVAR-SIN VARIEDAD	S	5,15	0,00
2643258	14-054-055-00156-002	101000	OLIVAR-SIN VARIEDAD	S	0,06	0,00
2643261	14-054-055-00197-003	101000	OLIVAR-SIN VARIEDAD	S	0,08	0,00
2643263	14-054-055-00197-004	101000	OLIVAR-SIN VARIEDAD	S	0,02	0,00
2643262	14-054-055-00197-007	101000	OLIVAR-SIN VARIEDAD	S	0,08	0,00

**Mayor pendiente media**

PUNTOS: 3,00 52.45%

REF.	REFERENCIA SIGPAC	CULTIVO	DESCRIPCIÓN CULTIVO	S/R	PENDIENTE	SUP.
					MEDIA (%)	COMPROM.
					(%)	(ha)
2643247	14-054-055-00044-001	101000	OLIVAR-SIN VARIEDAD	S	59,89	0,02
2643254	14-054-055-00045-002	101000	OLIVAR-SIN VARIEDAD	S	58,11	0,21
2643252	14-054-055-00046-004	101000	OLIVAR-SIN VARIEDAD	S	52,95	0,79
2643269	14-054-055-00047-002	101000	OLIVAR-SIN VARIEDAD	S	55,70	0,06
2643266	14-054-055-00047-003	101000	OLIVAR-SIN VARIEDAD	S	50,75	0,04

REF.	REFERENCIA SIGPAC	CULTIVO	DESCRIPCIÓN CULTIVO	S/R	PENDIENTE	SUP.
					MEDIA (%)	COMPROM.
					(ha)	(ha)
2643267	14-054-055-00047-005	101000	OLIVAR-SIN VARIEDAD	S	60,62	0,03
2643255	14-054-055-00047-007	101000	OLIVAR-SIN VARIEDAD	S	56,46	0,01
2643251	14-054-055-00047-008	101000	OLIVAR-SIN VARIEDAD	S	61,67	4,94
2643253	14-054-055-00048-002	101000	OLIVAR-SIN VARIEDAD	S	63,45	0,00
2643257	14-054-055-00050-001	101000	OLIVAR-SIN VARIEDAD	S	29,12	0,67
2643264	14-054-055-00072-002	101000	OLIVAR-SIN VARIEDAD	S	44,13	0,25
2643265	14-054-055-00072-011	101000	OLIVAR-SIN VARIEDAD	S	39,54	0,02
2643249	14-054-055-00073-004	101000	OLIVAR-SIN VARIEDAD	S	56,69	0,00
2643250	14-054-055-00073-012	101000	OLIVAR-SIN VARIEDAD	S	59,06	0,00
2643248	14-054-055-00073-013	101000	OLIVAR-SIN VARIEDAD	S	52,80	0,00
2643256	14-054-055-00073-015	101000	OLIVAR-SIN VARIEDAD	S	54,55	0,00
2643270	14-054-055-00073-015	101000	OLIVAR-SIN VARIEDAD	S	54,55	0,00
2643268	14-054-055-00073-015	101000	OLIVAR-SIN VARIEDAD	S	54,55	0,00
2643260	14-054-055-00074-026	101000	OLIVAR-SIN VARIEDAD	S	54,92	0,02
2643259	14-054-055-00075-002	101000	OLIVAR-SIN VARIEDAD	S	47,23	5,15
2643258	14-054-055-00156-002	101000	OLIVAR-SIN VARIEDAD	S	22,93	0,06
2643261	14-054-055-00197-003	101000	OLIVAR-SIN VARIEDAD	S	46,29	0,08
2643263	14-054-055-00197-004	101000	OLIVAR-SIN VARIEDAD	S	30,16	0,02
2643262	14-054-055-00197-007	101000	OLIVAR-SIN VARIEDAD	S	50,24	0,08

## Porcentaje de superficie determinada en Red Natura 2000

PUNTOS: 1,48 47.87%

REF.	REFERENCIA SIGPAC	CULTIVO	DESCRIPCIÓN CULTIVO	S/R	PENDIENTE	SUP.	SUP.
					MEDIA (%)	COMPROM.	CUMPLE
					(ha)	(ha)	
2643247	14-054-055-00044-001	101000	OLIVAR-SIN VARIEDAD	S	0,02	0,00	
2643254	14-054-055-00045-002	101000	OLIVAR-SIN VARIEDAD	S	0,21	0,00	
2643252	14-054-055-00046-004	101000	OLIVAR-SIN VARIEDAD	S	0,79	0,79	
2643269	14-054-055-00047-002	101000	OLIVAR-SIN VARIEDAD	S	0,06	0,00	
2643266	14-054-055-00047-003	101000	OLIVAR-SIN VARIEDAD	S	0,04	0,00	
2643267	14-054-055-00047-005	101000	OLIVAR-SIN VARIEDAD	S	0,03	0,00	
2643255	14-054-055-00047-007	101000	OLIVAR-SIN VARIEDAD	S	0,01	0,00	
2643251	14-054-055-00047-008	101000	OLIVAR-SIN VARIEDAD	S	4,94	0,00	
2643253	14-054-055-00048-002	101000	OLIVAR-SIN VARIEDAD	S	0,00	0,00	
2643257	14-054-055-00050-001	101000	OLIVAR-SIN VARIEDAD	S	0,67	0,00	
2643264	14-054-055-00072-002	101000	OLIVAR-SIN VARIEDAD	S	0,25	0,00	
2643265	14-054-055-00072-011	101000	OLIVAR-SIN VARIEDAD	S	0,02	0,00	
2643249	14-054-055-00073-004	101000	OLIVAR-SIN VARIEDAD	S	0,00	0,00	
2643250	14-054-055-00073-012	101000	OLIVAR-SIN VARIEDAD	S	0,00	0,00	
2643248	14-054-055-00073-013	101000	OLIVAR-SIN VARIEDAD	S	0,00	0,00	
2643268	14-054-055-00073-015	101000	OLIVAR-SIN VARIEDAD	S	0,00	0,00	
2643270	14-054-055-00073-015	101000	OLIVAR-SIN VARIEDAD	S	0,00	0,00	
2643256	14-054-055-00073-015	101000	OLIVAR-SIN VARIEDAD	S	0,00	0,00	
2643260	14-054-055-00074-026	101000	OLIVAR-SIN VARIEDAD	S	0,02	0,02	
2643259	14-054-055-00075-002	101000	OLIVAR-SIN VARIEDAD	S	5,15	5,15	
2643258	14-054-055-00156-002	101000	OLIVAR-SIN VARIEDAD	S	0,06	0,00	
2643261	14-054-055-00197-003	101000	OLIVAR-SIN VARIEDAD	S	0,08	0,00	
2643263	14-054-055-00197-004	101000	OLIVAR-SIN VARIEDAD	S	0,02	0,00	
2643262	14-054-055-00197-007	101000	OLIVAR-SIN VARIEDAD	S	0,08	0,00	



<u>APELLIDOS Y NOMBRE / RAZÓN SOCIAL</u>	<u>NIF</u>	<u>EXPEDIENTE</u>	<u>SUP. COMPROMETIDA</u>		
			<u>(ha)</u>		
SANCHEZ GARCIA MIGUEL VICENTE	75699045L	3046072	53.8		
<b>RESOLUCIÓN</b>					
<b>ADMITIDO</b>					
<b>IMPORTE POR ANUALIDAD</b>					
	<u>2015</u>	<u>2016</u>	<u>2017</u>	<u>2018</u>	<u>2019</u>
<b>IMPORTE MÁXIMO SUBVENCIONABLE</b>	5.510,68 €	5.510,68 €	5.510,68 €	5.510,68 €	5.510,68 €
<b>IMPORTE MEDIO DE TRANSFERENCIA (€/ha)</b>	102,43 €	102,43 €	102,43 €	102,43 €	102,43 €



**RECINTOS COMPROMETIDOS**

REF.	REFERENCIA SIGPAC	CULTIVO	DESCRIPCIÓN CULTIVO	S/R	PEND. MEDIA (%)	SUP. DEC. ADMIN. (ha)	SUP. CERT. (ha)	SUP. CAMPO (ha)	SUP. COMPROM. (ha)
2704981	14-054-063-00051-004	101000	OLIVAR-SIN VARIEDAD	S	46,35	0,02	0,02		0,02
2704982	14-054-063-00144-005	101000	OLIVAR-SIN VARIEDAD	S	41,74	0,43	0,45		0,43
2704983	14-054-063-00091-003	101000	OLIVAR-SIN VARIEDAD	S	47,69	1,13	1,13		1,13
2704984	14-054-063-00053-004	101000	OLIVAR-SIN VARIEDAD	S	61,88	1,80	1,89		1,80
2704985	14-054-063-00058-001	101000	OLIVAR-SIN VARIEDAD	S	56,46	0,29	0,29		0,29
2704986	14-054-063-00050-004	101000	OLIVAR-SIN VARIEDAD	S	44,41	0,02	0,02		0,02
2704987	14-054-047-00007-010	101000	OLIVAR-SIN VARIEDAD	S	43,83	1,12	1,12		1,12
2704989	14-054-063-00140-001	101000	OLIVAR-SIN VARIEDAD	S	29,87	0,27	0,27		0,27
2704990	14-054-047-00007-011	101000	OLIVAR-SIN VARIEDAD	S	38,38	3,16	3,16		3,16
2704991	14-054-063-00142-001	101000	OLIVAR-SIN VARIEDAD	S	51,77	0,67	0,67		0,67
2704992	14-054-063-00143-001	101000	OLIVAR-SIN VARIEDAD	S	48,08	0,36	0,36		0,36
2704993	14-054-047-00007-001	101000	OLIVAR-SIN VARIEDAD	S	48,84	3,57	3,57		3,57
2704994	14-054-046-00005-008	101000	OLIVAR-SIN VARIEDAD	S	31,75	1,23	1,23		1,23
2704995	14-047-021-00087-001	101000	OLIVAR-SIN VARIEDAD	S	34,21	2,05	2,05		2,05
2704998	14-054-063-00145-004	101000	OLIVAR-SIN VARIEDAD	S	60,70	0,55	0,63		0,55
2704999	14-054-063-00084-004	101000	OLIVAR-SIN VARIEDAD	S	72,36	0,81	0,86		0,81
2705000	14-054-063-00071-003	101000	OLIVAR-SIN VARIEDAD	S	66,00	0,07	0,07		0,07
2705001	14-054-063-00145-004	101000	OLIVAR-SIN VARIEDAD	S	60,70	0,22	0,25		0,22
2705002	14-054-063-00084-004	101000	OLIVAR-SIN VARIEDAD	S	72,36	0,22	0,23		0,22
2705003	14-054-063-00092-003	101000	OLIVAR-SIN VARIEDAD	S	40,21	0,48	0,48		0,48
2705004	14-054-063-00092-002	101000	OLIVAR-SIN VARIEDAD	S	38,62	0,40	0,40		0,40
2705005	14-054-063-00139-003	101000	OLIVAR-SIN VARIEDAD	S	39,32	0,06	0,06		0,06
2705006	14-054-063-00043-001	101000	OLIVAR-SIN VARIEDAD	S	64,46	3,74	3,90		3,74
2705007	14-054-063-00146-001	101000	OLIVAR-SIN VARIEDAD	S	58,14	0,63	0,63		0,63
2705008	14-054-063-00077-001	101000	OLIVAR-SIN VARIEDAD	S	57,84	1,65	1,65		1,65
2705010	14-054-063-00043-010	101000	OLIVAR-SIN VARIEDAD	S	53,27	0,04	0,04		0,04
2705011	14-054-063-00091-002	101000	OLIVAR-SIN VARIEDAD	S	46,59	0,37	0,37		0,37
2705012	14-054-063-00084-005	101000	OLIVAR-SIN VARIEDAD	S	43,79	0,06	0,06		0,06
2705013	14-054-063-00043-001	101000	OLIVAR-SIN VARIEDAD	S	64,46	6,54	6,82		6,54
2705014	14-054-047-00031-001	101000	OLIVAR-SIN VARIEDAD	S	50,79	2,52	2,52		2,52
2705017	14-054-063-00145-004	101000	OLIVAR-SIN VARIEDAD	S	60,70	0,02	0,02		0,02
2705018	14-054-063-00144-011	101000	OLIVAR-SIN VARIEDAD	S	28,86	0,03	0,03		0,03
2705019	14-054-063-00139-002	101000	OLIVAR-SIN VARIEDAD	S	31,54	0,02	0,02		0,02
2705020	14-054-063-00040-003	101000	OLIVAR-SIN VARIEDAD	S	37,42	0,04	0,04		0,04
2705022	14-054-063-00144-005	101000	OLIVAR-SIN VARIEDAD	S	41,74	0,11	0,12		0,11
2705024	14-054-063-00145-004	101000	OLIVAR-SIN VARIEDAD	S	60,70	0,05	0,06		0,05
2705025	14-054-063-00051-003	101000	OLIVAR-SIN VARIEDAD	S	50,17	0,44	0,44		0,44
2705026	14-054-063-00049-001	101000	OLIVAR-SIN VARIEDAD	S	76,38	0,34	0,34		0,34
2705027	14-054-063-00085-002	101000	OLIVAR-SIN VARIEDAD	S	74,96	0,49	0,49		0,49
2705028	14-054-063-00071-003	101000	OLIVAR-SIN VARIEDAD	S	66,00	0,97	1,01		0,97
2705029	14-054-063-00053-004	101000	OLIVAR-SIN VARIEDAD	S	61,88	1,67	1,76		1,67
2705030	14-054-063-00050-005	101000	OLIVAR-SIN VARIEDAD	S	45,11	0,67	0,67		0,67
2705031	14-054-063-00051-004	101000	OLIVAR-SIN VARIEDAD	S	46,35	2,56	2,58		2,56
2705032	14-054-063-00050-001	101000	OLIVAR-SIN VARIEDAD	S	62,23	0,89	0,89		0,89
2705033	14-054-063-00050-007	101000	OLIVAR-SIN VARIEDAD	S	60,46	0,65	0,65		0,65
2705034	14-054-063-00084-004	101000	OLIVAR-SIN VARIEDAD	S	72,36	1,45	1,53		1,45
2705035	14-054-063-00050-009	101000	OLIVAR-SIN VARIEDAD	S	53,07	0,42	0,42		0,42
2705037	14-054-063-00144-004	101000	OLIVAR-SIN VARIEDAD	S	61,06	1,87	1,87		1,87
2705038	14-054-063-00139-003	101000	OLIVAR-SIN VARIEDAD	S	39,32	0,53	0,54		0,53
2705039	14-054-063-00040-002	101000	OLIVAR-SIN VARIEDAD	S	43,50	0,56	0,56		0,56
2705040	14-054-063-00095-002	101000	OLIVAR-SIN VARIEDAD	S	39,42	0,77	0,77		0,77
2705041	14-054-063-00058-002	101000	OLIVAR-SIN VARIEDAD	S	60,02	0,22	0,22		0,22
2705042	14-054-063-00095-003	101000	OLIVAR-SIN VARIEDAD	S	40,04	0,43	0,44		0,43
2705043	14-054-063-00095-003	101000	OLIVAR-SIN VARIEDAD	S	40,04	0,04	0,04		0,04
2705044	14-054-063-00043-001	101000	OLIVAR-SIN VARIEDAD	S	64,46	2,95	3,08		2,95
2705045	14-054-063-00065-002	101000	OLIVAR-SIN VARIEDAD	S	63,60	0,64	0,64		0,64
2705046	14-054-063-00066-002	101000	OLIVAR-SIN VARIEDAD	S	58,61	0,32	0,32		0,32
2705047	14-054-063-00065-003	101000	OLIVAR-SIN VARIEDAD	S	61,21	0,04	0,04		0,04
2705048	14-054-063-00043-001	101000	OLIVAR-SIN VARIEDAD	S	64,46	0,13	0,14		0,13

**INCIDENCIAS****INCIDENCIA DESCRIPCIÓN**

80403	Explotación no inscrita en SIPEA (anexo 1, Orden 26 mayo 2015)
Ref:2704996	Recinto:14-054-046-00005-011 Cultivo:101000 OLIVAR-SIN VARIEDAD Secano
Ref:2705016	Recinto:14-054-063-00045-002 Cultivo:101000 OLIVAR-SIN VARIEDAD Secano
Ref:2705009	Recinto:14-054-063-00045-004 Cultivo:101000 OLIVAR-SIN VARIEDAD Secano
Ref:2705021	Recinto:14-054-063-00051-005 Cultivo:101000 OLIVAR-SIN VARIEDAD Secano
Ref:2705023	Recinto:14-054-063-00051-007 Cultivo:101000 OLIVAR-SIN VARIEDAD Secano
Ref:2705036	Recinto:14-054-063-00051-008 Cultivo:101000 OLIVAR-SIN VARIEDAD Secano

**RESUMEN CRITERIOS DE SELECCIÓN****10.1.12 Agricultura de montaña con orientación ecológica en olivar****PUNTOS:** 13,78

	<b>PUNTOS</b>	
<b>Solicitantes de la medida 11, específica para la conversión o mantenimiento en agricultura ecológica</b>	3,00	S
<b>Porcentaje de superficie determinada en zonas con limitaciones naturales u otras limitaciones específicas ubicadas en las zonas de montaña</b>	4,00	100.0%
<b>Porcentaje de superficie determinada situada en zonas RAMSAR</b>	0,00	0.0%
<b>Porcentaje de superficie determinada en zonas vulnerables a la contaminación por nitratos</b>	0,00	0.0%
<b>Mayor pendiente media</b>	3,00	54.65%
<b>Porcentaje de superficie determinada en Red Natura 2000</b>	3,78	78.44%

**DETALLE CRITERIOS DE SELECCIÓN****10.1.12 Agricultura de montaña con orientación ecológica en olivar****PUNTOS:** 13,78

<b>Solicitantes de la medida 11, específica para la conversión o mantenimiento en agricultura ecológica</b>	<b>PUNTOS:</b> 3,00	S
<b>Porcentaje de superficie determinada en zonas con limitaciones naturales u otras limitaciones específicas ubicadas en las zonas de montaña</b>	<b>PUNTOS:</b> 4,00	100.0%

<b>REF.</b>	<b>REFERENCIA SIGPAC</b>	<b>CULTIVO</b>	<b>DESCRIPCIÓN CULTIVO</b>	<b>S/R</b>	<b>SUP. COMPROM. (ha)</b>	<b>SUP. CUMPLE (ha)</b>
2704995	14-047-021-00087-001	101000	OLIVAR-SIN VARIEDAD	S	2,05	2,05
2704994	14-054-046-00005-008	101000	OLIVAR-SIN VARIEDAD	S	1,23	1,23
2704993	14-054-047-00007-001	101000	OLIVAR-SIN VARIEDAD	S	3,57	3,57
2704987	14-054-047-00007-010	101000	OLIVAR-SIN VARIEDAD	S	1,12	1,12
2704990	14-054-047-00007-011	101000	OLIVAR-SIN VARIEDAD	S	3,16	3,16
2705014	14-054-047-00031-001	101000	OLIVAR-SIN VARIEDAD	S	2,52	2,52
2705039	14-054-063-00040-002	101000	OLIVAR-SIN VARIEDAD	S	0,56	0,56
2705020	14-054-063-00040-003	101000	OLIVAR-SIN VARIEDAD	S	0,04	0,04
2705006	14-054-063-00043-001	101000	OLIVAR-SIN VARIEDAD	S	3,74	3,74
2705048	14-054-063-00043-001	101000	OLIVAR-SIN VARIEDAD	S	0,13	0,13
2705013	14-054-063-00043-001	101000	OLIVAR-SIN VARIEDAD	S	6,54	6,54
2705044	14-054-063-00043-001	101000	OLIVAR-SIN VARIEDAD	S	2,95	2,95
2705010	14-054-063-00043-010	101000	OLIVAR-SIN VARIEDAD	S	0,04	0,04
2705026	14-054-063-00049-001	101000	OLIVAR-SIN VARIEDAD	S	0,34	0,34
2705032	14-054-063-00050-001	101000	OLIVAR-SIN VARIEDAD	S	0,89	0,89
2704986	14-054-063-00050-004	101000	OLIVAR-SIN VARIEDAD	S	0,02	0,02
2705030	14-054-063-00050-005	101000	OLIVAR-SIN VARIEDAD	S	0,67	0,67
2705033	14-054-063-00050-007	101000	OLIVAR-SIN VARIEDAD	S	0,65	0,65
2705035	14-054-063-00050-009	101000	OLIVAR-SIN VARIEDAD	S	0,42	0,42
2705025	14-054-063-00051-003	101000	OLIVAR-SIN VARIEDAD	S	0,44	0,44
2705031	14-054-063-00051-004	101000	OLIVAR-SIN VARIEDAD	S	2,56	2,56
2704981	14-054-063-00051-004	101000	OLIVAR-SIN VARIEDAD	S	0,02	0,02
2705029	14-054-063-00053-004	101000	OLIVAR-SIN VARIEDAD	S	1,67	1,67
2704984	14-054-063-00053-004	101000	OLIVAR-SIN VARIEDAD	S	1,80	1,80
2704985	14-054-063-00058-001	101000	OLIVAR-SIN VARIEDAD	S	0,29	0,29
2705041	14-054-063-00058-002	101000	OLIVAR-SIN VARIEDAD	S	0,22	0,22
2705045	14-054-063-00065-002	101000	OLIVAR-SIN VARIEDAD	S	0,64	0,64
2705047	14-054-063-00065-003	101000	OLIVAR-SIN VARIEDAD	S	0,04	0,04
2705046	14-054-063-00066-002	101000	OLIVAR-SIN VARIEDAD	S	0,32	0,32

REF.	REFERENCIA SIGPAC	CULTIVO	DESCRIPCIÓN CULTIVO	S/R	SUP.	SUP.
					COMPROM.	CUMPLE
					(ha)	(ha)
2705000	14-054-063-00071-003	101000	OLIVAR-SIN VARIEDAD	S	0,07	0,07
2705028	14-054-063-00071-003	101000	OLIVAR-SIN VARIEDAD	S	0,97	0,97
2705008	14-054-063-00077-001	101000	OLIVAR-SIN VARIEDAD	S	1,65	1,65
2705034	14-054-063-00084-004	101000	OLIVAR-SIN VARIEDAD	S	1,45	1,45
2705002	14-054-063-00084-004	101000	OLIVAR-SIN VARIEDAD	S	0,22	0,22
2704999	14-054-063-00084-004	101000	OLIVAR-SIN VARIEDAD	S	0,81	0,81
2705012	14-054-063-00084-005	101000	OLIVAR-SIN VARIEDAD	S	0,06	0,06
2705027	14-054-063-00085-002	101000	OLIVAR-SIN VARIEDAD	S	0,49	0,49
2705011	14-054-063-00091-002	101000	OLIVAR-SIN VARIEDAD	S	0,37	0,37
2704983	14-054-063-00091-003	101000	OLIVAR-SIN VARIEDAD	S	1,13	1,13
2705004	14-054-063-00092-002	101000	OLIVAR-SIN VARIEDAD	S	0,40	0,40
2705003	14-054-063-00092-003	101000	OLIVAR-SIN VARIEDAD	S	0,48	0,48
2705040	14-054-063-00095-002	101000	OLIVAR-SIN VARIEDAD	S	0,77	0,77
2705043	14-054-063-00095-003	101000	OLIVAR-SIN VARIEDAD	S	0,04	0,04
2705042	14-054-063-00095-003	101000	OLIVAR-SIN VARIEDAD	S	0,43	0,43
2705019	14-054-063-00139-002	101000	OLIVAR-SIN VARIEDAD	S	0,02	0,02
2705038	14-054-063-00139-003	101000	OLIVAR-SIN VARIEDAD	S	0,53	0,53
2705005	14-054-063-00139-003	101000	OLIVAR-SIN VARIEDAD	S	0,06	0,06
2704989	14-054-063-00140-001	101000	OLIVAR-SIN VARIEDAD	S	0,27	0,27
2704991	14-054-063-00142-001	101000	OLIVAR-SIN VARIEDAD	S	0,67	0,67
2704992	14-054-063-00143-001	101000	OLIVAR-SIN VARIEDAD	S	0,36	0,36
2705037	14-054-063-00144-004	101000	OLIVAR-SIN VARIEDAD	S	1,87	1,87
2704982	14-054-063-00144-005	101000	OLIVAR-SIN VARIEDAD	S	0,43	0,43
2705022	14-054-063-00144-005	101000	OLIVAR-SIN VARIEDAD	S	0,11	0,11
2705018	14-054-063-00144-011	101000	OLIVAR-SIN VARIEDAD	S	0,03	0,03
2704998	14-054-063-00145-004	101000	OLIVAR-SIN VARIEDAD	S	0,55	0,55
2705017	14-054-063-00145-004	101000	OLIVAR-SIN VARIEDAD	S	0,02	0,02
2705001	14-054-063-00145-004	101000	OLIVAR-SIN VARIEDAD	S	0,22	0,22
2705024	14-054-063-00145-004	101000	OLIVAR-SIN VARIEDAD	S	0,05	0,05
2705007	14-054-063-00146-001	101000	OLIVAR-SIN VARIEDAD	S	0,63	0,63

**Porcentaje de superficie determinada situada en zonas RAMSAR**

PUNTOS: 0,00 0,0%

REF.	REFERENCIA SIGPAC	CULTIVO	DESCRIPCIÓN CULTIVO	S/R	SUP.	SUP.
					COMPROM.	CUMPLE
					(ha)	(ha)
2704995	14-047-021-00087-001	101000	OLIVAR-SIN VARIEDAD	S	2,05	0,00
2704994	14-054-046-00005-008	101000	OLIVAR-SIN VARIEDAD	S	1,23	0,00
2704993	14-054-047-00007-001	101000	OLIVAR-SIN VARIEDAD	S	3,57	0,00
2704987	14-054-047-00007-010	101000	OLIVAR-SIN VARIEDAD	S	1,12	0,00
2704990	14-054-047-00007-011	101000	OLIVAR-SIN VARIEDAD	S	3,16	0,00
2705014	14-054-047-00031-001	101000	OLIVAR-SIN VARIEDAD	S	2,52	0,00
2705039	14-054-063-00040-002	101000	OLIVAR-SIN VARIEDAD	S	0,56	0,00
2705020	14-054-063-00040-003	101000	OLIVAR-SIN VARIEDAD	S	0,04	0,00
2705006	14-054-063-00043-001	101000	OLIVAR-SIN VARIEDAD	S	3,74	0,00
2705048	14-054-063-00043-001	101000	OLIVAR-SIN VARIEDAD	S	0,13	0,00
2705044	14-054-063-00043-001	101000	OLIVAR-SIN VARIEDAD	S	2,95	0,00
2705013	14-054-063-00043-001	101000	OLIVAR-SIN VARIEDAD	S	6,54	0,00
2705010	14-054-063-00043-010	101000	OLIVAR-SIN VARIEDAD	S	0,04	0,00
2705026	14-054-063-00049-001	101000	OLIVAR-SIN VARIEDAD	S	0,34	0,00
2705032	14-054-063-00050-001	101000	OLIVAR-SIN VARIEDAD	S	0,89	0,00
2704986	14-054-063-00050-004	101000	OLIVAR-SIN VARIEDAD	S	0,02	0,00
2705030	14-054-063-00050-005	101000	OLIVAR-SIN VARIEDAD	S	0,67	0,00
2705033	14-054-063-00050-007	101000	OLIVAR-SIN VARIEDAD	S	0,65	0,00
2705035	14-054-063-00050-009	101000	OLIVAR-SIN VARIEDAD	S	0,42	0,00
2705025	14-054-063-00051-003	101000	OLIVAR-SIN VARIEDAD	S	0,44	0,00
2704981	14-054-063-00051-004	101000	OLIVAR-SIN VARIEDAD	S	0,02	0,00



REF.	REFERENCIA SIGPAC	CULTIVO	DESCRIPCIÓN CULTIVO	S/R	SUP.	SUP.
					COMPROM.	CUMPLE
					(ha)	(ha)
2705031	14-054-063-00051-004	101000	OLIVAR-SIN VARIEDAD	S	2,56	0,00
2705029	14-054-063-00053-004	101000	OLIVAR-SIN VARIEDAD	S	1,67	0,00
2704984	14-054-063-00053-004	101000	OLIVAR-SIN VARIEDAD	S	1,80	0,00
2704985	14-054-063-00058-001	101000	OLIVAR-SIN VARIEDAD	S	0,29	0,00
2705041	14-054-063-00058-002	101000	OLIVAR-SIN VARIEDAD	S	0,22	0,00
2705045	14-054-063-00065-002	101000	OLIVAR-SIN VARIEDAD	S	0,64	0,00
2705047	14-054-063-00065-003	101000	OLIVAR-SIN VARIEDAD	S	0,04	0,00
2705046	14-054-063-00066-002	101000	OLIVAR-SIN VARIEDAD	S	0,32	0,00
2705028	14-054-063-00071-003	101000	OLIVAR-SIN VARIEDAD	S	0,97	0,00
2705000	14-054-063-00071-003	101000	OLIVAR-SIN VARIEDAD	S	0,07	0,00
2705008	14-054-063-00077-001	101000	OLIVAR-SIN VARIEDAD	S	1,65	0,00
2705002	14-054-063-00084-004	101000	OLIVAR-SIN VARIEDAD	S	0,22	0,00
2704999	14-054-063-00084-004	101000	OLIVAR-SIN VARIEDAD	S	0,81	0,00
2705034	14-054-063-00084-004	101000	OLIVAR-SIN VARIEDAD	S	1,45	0,00
2705012	14-054-063-00084-005	101000	OLIVAR-SIN VARIEDAD	S	0,06	0,00
2705027	14-054-063-00085-002	101000	OLIVAR-SIN VARIEDAD	S	0,49	0,00
2705011	14-054-063-00091-002	101000	OLIVAR-SIN VARIEDAD	S	0,37	0,00
2704983	14-054-063-00091-003	101000	OLIVAR-SIN VARIEDAD	S	1,13	0,00
2705004	14-054-063-00092-002	101000	OLIVAR-SIN VARIEDAD	S	0,40	0,00
2705003	14-054-063-00092-003	101000	OLIVAR-SIN VARIEDAD	S	0,48	0,00
2705040	14-054-063-00095-002	101000	OLIVAR-SIN VARIEDAD	S	0,77	0,00
2705042	14-054-063-00095-003	101000	OLIVAR-SIN VARIEDAD	S	0,43	0,00
2705043	14-054-063-00095-003	101000	OLIVAR-SIN VARIEDAD	S	0,04	0,00
2705019	14-054-063-00139-002	101000	OLIVAR-SIN VARIEDAD	S	0,02	0,00
2705038	14-054-063-00139-003	101000	OLIVAR-SIN VARIEDAD	S	0,53	0,00
2705005	14-054-063-00139-003	101000	OLIVAR-SIN VARIEDAD	S	0,06	0,00
2704989	14-054-063-00140-001	101000	OLIVAR-SIN VARIEDAD	S	0,27	0,00
2704991	14-054-063-00142-001	101000	OLIVAR-SIN VARIEDAD	S	0,67	0,00
2704992	14-054-063-00143-001	101000	OLIVAR-SIN VARIEDAD	S	0,36	0,00
2705037	14-054-063-00144-004	101000	OLIVAR-SIN VARIEDAD	S	1,87	0,00
2704982	14-054-063-00144-005	101000	OLIVAR-SIN VARIEDAD	S	0,43	0,00
2705022	14-054-063-00144-005	101000	OLIVAR-SIN VARIEDAD	S	0,11	0,00
2705018	14-054-063-00144-011	101000	OLIVAR-SIN VARIEDAD	S	0,03	0,00
2705001	14-054-063-00145-004	101000	OLIVAR-SIN VARIEDAD	S	0,22	0,00
2705024	14-054-063-00145-004	101000	OLIVAR-SIN VARIEDAD	S	0,05	0,00
2704998	14-054-063-00145-004	101000	OLIVAR-SIN VARIEDAD	S	0,55	0,00
2705017	14-054-063-00145-004	101000	OLIVAR-SIN VARIEDAD	S	0,02	0,00
2705007	14-054-063-00146-001	101000	OLIVAR-SIN VARIEDAD	S	0,63	0,00

**Porcentaje de superficie determinada en zonas vulnerables a la contaminación por nitratos**

**PUNTOS:** 0,00 0.0%

REF.	REFERENCIA SIGPAC	CULTIVO	DESCRIPCIÓN CULTIVO	S/R	SUP.	SUP.
					COMPROM.	CUMPLE
					(ha)	(ha)
2704995	14-047-021-00087-001	101000	OLIVAR-SIN VARIEDAD	S	2,05	0,00
2704994	14-054-046-00005-008	101000	OLIVAR-SIN VARIEDAD	S	1,23	0,00
2704993	14-054-047-00007-001	101000	OLIVAR-SIN VARIEDAD	S	3,57	0,00
2704987	14-054-047-00007-010	101000	OLIVAR-SIN VARIEDAD	S	1,12	0,00
2704990	14-054-047-00007-011	101000	OLIVAR-SIN VARIEDAD	S	3,16	0,00
2705014	14-054-047-00031-001	101000	OLIVAR-SIN VARIEDAD	S	2,52	0,00
2705039	14-054-063-00040-002	101000	OLIVAR-SIN VARIEDAD	S	0,56	0,00
2705020	14-054-063-00040-003	101000	OLIVAR-SIN VARIEDAD	S	0,04	0,00
2705048	14-054-063-00043-001	101000	OLIVAR-SIN VARIEDAD	S	0,13	0,00
2705013	14-054-063-00043-001	101000	OLIVAR-SIN VARIEDAD	S	6,54	0,00
2705044	14-054-063-00043-001	101000	OLIVAR-SIN VARIEDAD	S	2,95	0,00
2705006	14-054-063-00043-001	101000	OLIVAR-SIN VARIEDAD	S	3,74	0,00
2705010	14-054-063-00043-010	101000	OLIVAR-SIN VARIEDAD	S	0,04	0,00

<u>REF.</u>	<u>REFERENCIA SIGPAC</u>	<u>CULTIVO</u>	<u>DESCRIPCIÓN CULTIVO</u>	<u>S/R</u>	<u>SUP. COMPROM.</u> <u>(ha)</u>	<u>SUP. CUMPLE</u> <u>(ha)</u>
2705026	14-054-063-00049-001	101000	OLIVAR-SIN VARIEDAD	S	0,34	0,00
2705032	14-054-063-00050-001	101000	OLIVAR-SIN VARIEDAD	S	0,89	0,00
2704986	14-054-063-00050-004	101000	OLIVAR-SIN VARIEDAD	S	0,02	0,00
2705030	14-054-063-00050-005	101000	OLIVAR-SIN VARIEDAD	S	0,67	0,00
2705033	14-054-063-00050-007	101000	OLIVAR-SIN VARIEDAD	S	0,65	0,00
2705035	14-054-063-00050-009	101000	OLIVAR-SIN VARIEDAD	S	0,42	0,00
2705025	14-054-063-00051-003	101000	OLIVAR-SIN VARIEDAD	S	0,44	0,00
2704981	14-054-063-00051-004	101000	OLIVAR-SIN VARIEDAD	S	0,02	0,00
2705031	14-054-063-00051-004	101000	OLIVAR-SIN VARIEDAD	S	2,56	0,00
2705029	14-054-063-00053-004	101000	OLIVAR-SIN VARIEDAD	S	1,67	0,00
2704984	14-054-063-00053-004	101000	OLIVAR-SIN VARIEDAD	S	1,80	0,00
2704985	14-054-063-00058-001	101000	OLIVAR-SIN VARIEDAD	S	0,29	0,00
2705041	14-054-063-00058-002	101000	OLIVAR-SIN VARIEDAD	S	0,22	0,00
2705045	14-054-063-00065-002	101000	OLIVAR-SIN VARIEDAD	S	0,64	0,00
2705047	14-054-063-00065-003	101000	OLIVAR-SIN VARIEDAD	S	0,04	0,00
2705046	14-054-063-00066-002	101000	OLIVAR-SIN VARIEDAD	S	0,32	0,00
2705028	14-054-063-00071-003	101000	OLIVAR-SIN VARIEDAD	S	0,97	0,00
2705000	14-054-063-00071-003	101000	OLIVAR-SIN VARIEDAD	S	0,07	0,00
2705008	14-054-063-00077-001	101000	OLIVAR-SIN VARIEDAD	S	1,65	0,00
2705002	14-054-063-00084-004	101000	OLIVAR-SIN VARIEDAD	S	0,22	0,00
2704999	14-054-063-00084-004	101000	OLIVAR-SIN VARIEDAD	S	0,81	0,00
2705034	14-054-063-00084-004	101000	OLIVAR-SIN VARIEDAD	S	1,45	0,00
2705012	14-054-063-00084-005	101000	OLIVAR-SIN VARIEDAD	S	0,06	0,00
2705027	14-054-063-00085-002	101000	OLIVAR-SIN VARIEDAD	S	0,49	0,00
2705011	14-054-063-00091-002	101000	OLIVAR-SIN VARIEDAD	S	0,37	0,00
2704983	14-054-063-00091-003	101000	OLIVAR-SIN VARIEDAD	S	1,13	0,00
2705004	14-054-063-00092-002	101000	OLIVAR-SIN VARIEDAD	S	0,40	0,00
2705003	14-054-063-00092-003	101000	OLIVAR-SIN VARIEDAD	S	0,48	0,00
2705040	14-054-063-00095-002	101000	OLIVAR-SIN VARIEDAD	S	0,77	0,00
2705043	14-054-063-00095-003	101000	OLIVAR-SIN VARIEDAD	S	0,04	0,00
2705042	14-054-063-00095-003	101000	OLIVAR-SIN VARIEDAD	S	0,43	0,00
2705019	14-054-063-00139-002	101000	OLIVAR-SIN VARIEDAD	S	0,02	0,00
2705038	14-054-063-00139-003	101000	OLIVAR-SIN VARIEDAD	S	0,53	0,00
2705005	14-054-063-00139-003	101000	OLIVAR-SIN VARIEDAD	S	0,06	0,00
2704989	14-054-063-00140-001	101000	OLIVAR-SIN VARIEDAD	S	0,27	0,00
2704991	14-054-063-00142-001	101000	OLIVAR-SIN VARIEDAD	S	0,67	0,00
2704992	14-054-063-00143-001	101000	OLIVAR-SIN VARIEDAD	S	0,36	0,00
2705037	14-054-063-00144-004	101000	OLIVAR-SIN VARIEDAD	S	1,87	0,00
2704982	14-054-063-00144-005	101000	OLIVAR-SIN VARIEDAD	S	0,43	0,00
2705022	14-054-063-00144-005	101000	OLIVAR-SIN VARIEDAD	S	0,11	0,00
2705018	14-054-063-00144-011	101000	OLIVAR-SIN VARIEDAD	S	0,03	0,00
2705024	14-054-063-00145-004	101000	OLIVAR-SIN VARIEDAD	S	0,05	0,00
2705001	14-054-063-00145-004	101000	OLIVAR-SIN VARIEDAD	S	0,22	0,00
2704998	14-054-063-00145-004	101000	OLIVAR-SIN VARIEDAD	S	0,55	0,00
2705017	14-054-063-00145-004	101000	OLIVAR-SIN VARIEDAD	S	0,02	0,00
2705007	14-054-063-00146-001	101000	OLIVAR-SIN VARIEDAD	S	0,63	0,00

**Mayor pendiente media****PUNTOS:** 3,00 54.65%

<u>REF.</u>	<u>REFERENCIA SIGPAC</u>	<u>CULTIVO</u>	<u>DESCRIPCIÓN CULTIVO</u>	<u>S/R</u>	<u>PENDIENTE MEDIA (%)</u>	<u>SUP. COMPROM.</u> <u>(ha)</u>
2704995	14-047-021-00087-001	101000	OLIVAR-SIN VARIEDAD	S	34,21	2,05
2704994	14-054-046-00005-008	101000	OLIVAR-SIN VARIEDAD	S	31,75	1,23
2704993	14-054-047-00007-001	101000	OLIVAR-SIN VARIEDAD	S	48,84	3,57
2704987	14-054-047-00007-010	101000	OLIVAR-SIN VARIEDAD	S	43,83	1,12
2704990	14-054-047-00007-011	101000	OLIVAR-SIN VARIEDAD	S	38,38	3,16



REF.	REFERENCIA SIGPAC	CULTIVO	DESCRIPCIÓN CULTIVO	S/R	PENDIENTE	SUP.
					MEDIA (%)	COMPROM. (ha)
2705014	14-054-047-00031-001	101000	OLIVAR-SIN VARIEDAD	S	50,79	2,52
2705039	14-054-063-00040-002	101000	OLIVAR-SIN VARIEDAD	S	43,50	0,56
2705020	14-054-063-00040-003	101000	OLIVAR-SIN VARIEDAD	S	37,42	0,04
2705006	14-054-063-00043-001	101000	OLIVAR-SIN VARIEDAD	S	64,46	3,74
2705013	14-054-063-00043-001	101000	OLIVAR-SIN VARIEDAD	S	64,46	6,54
2705048	14-054-063-00043-001	101000	OLIVAR-SIN VARIEDAD	S	64,46	0,13
2705044	14-054-063-00043-001	101000	OLIVAR-SIN VARIEDAD	S	64,46	2,95
2705010	14-054-063-00043-010	101000	OLIVAR-SIN VARIEDAD	S	53,27	0,04
2705026	14-054-063-00049-001	101000	OLIVAR-SIN VARIEDAD	S	76,38	0,34
2705032	14-054-063-00050-001	101000	OLIVAR-SIN VARIEDAD	S	62,23	0,89
2704986	14-054-063-00050-004	101000	OLIVAR-SIN VARIEDAD	S	44,41	0,02
2705030	14-054-063-00050-005	101000	OLIVAR-SIN VARIEDAD	S	45,11	0,67
2705033	14-054-063-00050-007	101000	OLIVAR-SIN VARIEDAD	S	60,46	0,65
2705035	14-054-063-00050-009	101000	OLIVAR-SIN VARIEDAD	S	53,07	0,42
2705025	14-054-063-00051-003	101000	OLIVAR-SIN VARIEDAD	S	50,17	0,44
2705031	14-054-063-00051-004	101000	OLIVAR-SIN VARIEDAD	S	46,35	2,56
2704981	14-054-063-00051-004	101000	OLIVAR-SIN VARIEDAD	S	46,35	0,02
2704984	14-054-063-00053-004	101000	OLIVAR-SIN VARIEDAD	S	61,88	1,80
2705029	14-054-063-00053-004	101000	OLIVAR-SIN VARIEDAD	S	61,88	1,67
2704985	14-054-063-00058-001	101000	OLIVAR-SIN VARIEDAD	S	56,46	0,29
2705041	14-054-063-00058-002	101000	OLIVAR-SIN VARIEDAD	S	60,02	0,22
2705045	14-054-063-00065-002	101000	OLIVAR-SIN VARIEDAD	S	63,60	0,64
2705047	14-054-063-00065-003	101000	OLIVAR-SIN VARIEDAD	S	61,21	0,04
2705046	14-054-063-00066-002	101000	OLIVAR-SIN VARIEDAD	S	58,61	0,32
2705000	14-054-063-00071-003	101000	OLIVAR-SIN VARIEDAD	S	66,00	0,07
2705028	14-054-063-00071-003	101000	OLIVAR-SIN VARIEDAD	S	66,00	0,97
2705008	14-054-063-00077-001	101000	OLIVAR-SIN VARIEDAD	S	57,84	1,65
2705002	14-054-063-00084-004	101000	OLIVAR-SIN VARIEDAD	S	72,36	0,22
2705034	14-054-063-00084-004	101000	OLIVAR-SIN VARIEDAD	S	72,36	1,45
2704999	14-054-063-00084-004	101000	OLIVAR-SIN VARIEDAD	S	72,36	0,81
2705012	14-054-063-00084-005	101000	OLIVAR-SIN VARIEDAD	S	43,79	0,06
2705027	14-054-063-00085-002	101000	OLIVAR-SIN VARIEDAD	S	74,96	0,49
2705011	14-054-063-00091-002	101000	OLIVAR-SIN VARIEDAD	S	46,59	0,37
2704983	14-054-063-00091-003	101000	OLIVAR-SIN VARIEDAD	S	47,69	1,13
2705004	14-054-063-00092-002	101000	OLIVAR-SIN VARIEDAD	S	38,62	0,40
2705003	14-054-063-00092-003	101000	OLIVAR-SIN VARIEDAD	S	40,21	0,48
2705040	14-054-063-00095-002	101000	OLIVAR-SIN VARIEDAD	S	39,42	0,77
2705043	14-054-063-00095-003	101000	OLIVAR-SIN VARIEDAD	S	40,04	0,04
2705042	14-054-063-00095-003	101000	OLIVAR-SIN VARIEDAD	S	40,04	0,43
2705019	14-054-063-00139-002	101000	OLIVAR-SIN VARIEDAD	S	31,54	0,02
2705005	14-054-063-00139-003	101000	OLIVAR-SIN VARIEDAD	S	39,32	0,06
2705038	14-054-063-00139-003	101000	OLIVAR-SIN VARIEDAD	S	39,32	0,53
2704989	14-054-063-00140-001	101000	OLIVAR-SIN VARIEDAD	S	29,87	0,27
2704991	14-054-063-00142-001	101000	OLIVAR-SIN VARIEDAD	S	51,77	0,67
2704992	14-054-063-00143-001	101000	OLIVAR-SIN VARIEDAD	S	48,08	0,36
2705037	14-054-063-00144-004	101000	OLIVAR-SIN VARIEDAD	S	61,06	1,87
2704982	14-054-063-00144-005	101000	OLIVAR-SIN VARIEDAD	S	41,74	0,43
2705022	14-054-063-00144-005	101000	OLIVAR-SIN VARIEDAD	S	41,74	0,11
2705018	14-054-063-00144-011	101000	OLIVAR-SIN VARIEDAD	S	28,86	0,03
2705001	14-054-063-00145-004	101000	OLIVAR-SIN VARIEDAD	S	60,70	0,22
2705024	14-054-063-00145-004	101000	OLIVAR-SIN VARIEDAD	S	60,70	0,05
2705017	14-054-063-00145-004	101000	OLIVAR-SIN VARIEDAD	S	60,70	0,02
2704998	14-054-063-00145-004	101000	OLIVAR-SIN VARIEDAD	S	60,70	0,55
2705007	14-054-063-00146-001	101000	OLIVAR-SIN VARIEDAD	S	58,14	0,63

Porcentaje de superficie determinada en Red Natura 2000

PUNTOS: 3,78 78.44%

<u>REF.</u>	<u>REFERENCIA SIGPAC</u>	<u>CULTIVO</u>	<u>DESCRIPCIÓN CULTIVO</u>	<u>S/R</u>	<u>SUP. COMPROM.</u> <u>(ha)</u>	<u>SUP. CUMPLE</u> <u>(ha)</u>
2704995	14-047-021-00087-001	101000	OLIVAR-SIN VARIEDAD	S	2,05	2,05
2704994	14-054-046-00005-008	101000	OLIVAR-SIN VARIEDAD	S	1,23	0,00
2704993	14-054-047-00007-001	101000	OLIVAR-SIN VARIEDAD	S	3,57	0,00
2704987	14-054-047-00007-010	101000	OLIVAR-SIN VARIEDAD	S	1,12	0,00
2704990	14-054-047-00007-011	101000	OLIVAR-SIN VARIEDAD	S	3,16	0,00
2705014	14-054-047-00031-001	101000	OLIVAR-SIN VARIEDAD	S	2,52	0,00
2705039	14-054-063-00040-002	101000	OLIVAR-SIN VARIEDAD	S	0,56	0,56
2705020	14-054-063-00040-003	101000	OLIVAR-SIN VARIEDAD	S	0,04	0,04
2705013	14-054-063-00043-001	101000	OLIVAR-SIN VARIEDAD	S	6,54	6,54
2705006	14-054-063-00043-001	101000	OLIVAR-SIN VARIEDAD	S	3,74	3,74
2705044	14-054-063-00043-001	101000	OLIVAR-SIN VARIEDAD	S	2,95	2,95
2705048	14-054-063-00043-001	101000	OLIVAR-SIN VARIEDAD	S	0,13	0,13
2705010	14-054-063-00043-010	101000	OLIVAR-SIN VARIEDAD	S	0,04	0,04
2705026	14-054-063-00049-001	101000	OLIVAR-SIN VARIEDAD	S	0,34	0,34
2705032	14-054-063-00050-001	101000	OLIVAR-SIN VARIEDAD	S	0,89	0,89
2704986	14-054-063-00050-004	101000	OLIVAR-SIN VARIEDAD	S	0,02	0,02
2705030	14-054-063-00050-005	101000	OLIVAR-SIN VARIEDAD	S	0,67	0,67
2705033	14-054-063-00050-007	101000	OLIVAR-SIN VARIEDAD	S	0,65	0,65
2705035	14-054-063-00050-009	101000	OLIVAR-SIN VARIEDAD	S	0,42	0,42
2705025	14-054-063-00051-003	101000	OLIVAR-SIN VARIEDAD	S	0,44	0,44
2705031	14-054-063-00051-004	101000	OLIVAR-SIN VARIEDAD	S	2,56	2,56
2704981	14-054-063-00051-004	101000	OLIVAR-SIN VARIEDAD	S	0,02	0,02
2704984	14-054-063-00053-004	101000	OLIVAR-SIN VARIEDAD	S	1,80	1,80
2705029	14-054-063-00053-004	101000	OLIVAR-SIN VARIEDAD	S	1,67	1,67
2704985	14-054-063-00058-001	101000	OLIVAR-SIN VARIEDAD	S	0,29	0,29
2705041	14-054-063-00058-002	101000	OLIVAR-SIN VARIEDAD	S	0,22	0,22
2705045	14-054-063-00065-002	101000	OLIVAR-SIN VARIEDAD	S	0,64	0,64
2705047	14-054-063-00065-003	101000	OLIVAR-SIN VARIEDAD	S	0,04	0,04
2705046	14-054-063-00066-002	101000	OLIVAR-SIN VARIEDAD	S	0,32	0,32
2705028	14-054-063-00071-003	101000	OLIVAR-SIN VARIEDAD	S	0,97	0,97
2705000	14-054-063-00071-003	101000	OLIVAR-SIN VARIEDAD	S	0,07	0,07
2705008	14-054-063-00077-001	101000	OLIVAR-SIN VARIEDAD	S	1,65	1,65
2705034	14-054-063-00084-004	101000	OLIVAR-SIN VARIEDAD	S	1,45	1,45
2705002	14-054-063-00084-004	101000	OLIVAR-SIN VARIEDAD	S	0,22	0,22
2704999	14-054-063-00084-004	101000	OLIVAR-SIN VARIEDAD	S	0,81	0,81
2705012	14-054-063-00084-005	101000	OLIVAR-SIN VARIEDAD	S	0,06	0,06
2705027	14-054-063-00085-002	101000	OLIVAR-SIN VARIEDAD	S	0,49	0,49
2705011	14-054-063-00091-002	101000	OLIVAR-SIN VARIEDAD	S	0,37	0,37
2704983	14-054-063-00091-003	101000	OLIVAR-SIN VARIEDAD	S	1,13	1,13
2705004	14-054-063-00092-002	101000	OLIVAR-SIN VARIEDAD	S	0,40	0,40
2705003	14-054-063-00092-003	101000	OLIVAR-SIN VARIEDAD	S	0,48	0,48
2705040	14-054-063-00095-002	101000	OLIVAR-SIN VARIEDAD	S	0,77	0,77
2705043	14-054-063-00095-003	101000	OLIVAR-SIN VARIEDAD	S	0,04	0,04
2705042	14-054-063-00095-003	101000	OLIVAR-SIN VARIEDAD	S	0,43	0,43
2705019	14-054-063-00139-002	101000	OLIVAR-SIN VARIEDAD	S	0,02	0,02
2705038	14-054-063-00139-003	101000	OLIVAR-SIN VARIEDAD	S	0,53	0,53
2705005	14-054-063-00139-003	101000	OLIVAR-SIN VARIEDAD	S	0,06	0,06
2704989	14-054-063-00140-001	101000	OLIVAR-SIN VARIEDAD	S	0,27	0,27
2704991	14-054-063-00142-001	101000	OLIVAR-SIN VARIEDAD	S	0,67	0,67
2704992	14-054-063-00143-001	101000	OLIVAR-SIN VARIEDAD	S	0,36	0,36
2705037	14-054-063-00144-004	101000	OLIVAR-SIN VARIEDAD	S	1,87	1,87
2704982	14-054-063-00144-005	101000	OLIVAR-SIN VARIEDAD	S	0,43	0,43
2705022	14-054-063-00144-005	101000	OLIVAR-SIN VARIEDAD	S	0,11	0,11
2705018	14-054-063-00144-011	101000	OLIVAR-SIN VARIEDAD	S	0,03	0,03
2705017	14-054-063-00145-004	101000	OLIVAR-SIN VARIEDAD	S	0,02	0,02
2704998	14-054-063-00145-004	101000	OLIVAR-SIN VARIEDAD	S	0,55	0,55
2705024	14-054-063-00145-004	101000	OLIVAR-SIN VARIEDAD	S	0,05	0,05

<b>REF.</b>	<b>REFERENCIA SIGPAC</b>	<b>CULTIVO</b>	<b>DESCRIPCIÓN CULTIVO</b>	<b>S/R</b>	<b>SUP. COMPROM.</b> <b>(ha)</b>	<b>SUP. CUMPLE</b> <b>(ha)</b>
2705001	14-054-063-00145-004	101000	OLIVAR-SIN VARIEDAD	S	0,22	0,22
2705007	14-054-063-00146-001	101000	OLIVAR-SIN VARIEDAD	S	0,63	0,63



<u>APELLIDOS Y NOMBRE / RAZÓN SOCIAL</u>	<u>NIF</u>	<u>EXPEDIENTE</u>	<u>SUP. COMPROMETIDA (ha)</u>
SANCHEZ GONZALEZ MARIA CARMEN MARINA	75696142Z	3040593	14.76

**RESOLUCIÓN  
ADMITIDO**

**IMPORTE POR ANUALIDAD**

	<u>2015</u>	<u>2016</u>	<u>2017</u>	<u>2018</u>	<u>2019</u>
IMPORTE MÁXIMO SUBVENCIONABLE	1.684,71 €	1.684,71 €	1.684,71 €	1.684,71 €	1.684,71 €
IMPORTE MEDIO DE TRANSFERENCIA (€/ha)	114,14 €	114,14 €	114,14 €	114,14 €	114,14 €

**RECINTOS COMPROMETIDOS**

<u>REF.</u>	<u>REFERENCIA SIGPAC</u>	<u>CULTIVO</u>	<u>DESCRIPCIÓN CULTIVO</u>	<u>PEND. MEDIA (%)</u>	<u>SUP. DEC. ADMIN. (ha)</u>	<u>SUP. CERT. (ha)</u>	<u>SUP. CAMPO (ha)</u>	<u>SUP. COMPROM. (ha)</u>
2306279	14-003-036-00095-001	101000	OLIVAR-SIN VARIEDAD	S 22,52	14,11	14,11		14,11
2306280	14-003-036-00095-006	101000	OLIVAR-SIN VARIEDAD	S 23,77	0,65	0,65		0,65

**RESUMEN CRITERIOS DE SELECCIÓN**

**10.1.12 Agricultura de montaña con orientación ecológica en olivar** PUNTOS: 8,00

	<u>PUNTOS</u>	
Solicitantes de la medida 11, específica para la conversión o mantenimiento en agricultura ecológica	3,00	S
Porcentaje de superficie determinada en zonas con limitaciones naturales u otras limitaciones específicas ubicadas en las zonas de montaña	4,00	100.0%
Porcentaje de superficie determinada situada en zonas RAMSAR	0,00	0.0%
Porcentaje de superficie determinada en zonas vulnerables a la contaminación por nitratos	0,00	0.0%
Mayor pendiente media	1,00	22.58%
Porcentaje de superficie determinada en Red Natura 2000	0,00	0.0%



**DETALLE CRITERIOS DE SELECCIÓN****10.1.12 Agricultura de montaña con orientación ecológica en olivar PUNTOS: 8,00****Solicitantes de la medida 11, específica para la conversión o mantenimiento en agricultura ecológica PUNTOS: 3,00 S****Porcentaje de superficie determinada en zonas con limitaciones naturales u otras limitaciones específicas ubicadas en las zonas de montaña PUNTOS: 4,00 100.0%**

<u>REF.</u>	<u>REFERENCIA SIGPAC</u>	<u>CULTIVO</u>	<u>DESCRIPCIÓN CULTIVO</u>	<u>S/R</u>	<u>SUP. COMPROM.</u> <u>(ha)</u>	<u>SUP. CUMPLE</u> <u>(ha)</u>
2306279	14-003-036-00095-001	101000	OLIVAR-SIN VARIEDAD	S	14,11	14,11
2306280	14-003-036-00095-006	101000	OLIVAR-SIN VARIEDAD	S	0,65	0,65

**Porcentaje de superficie determinada situada en zonas RAMSAR PUNTOS: 0,00 0.0%**

<u>REF.</u>	<u>REFERENCIA SIGPAC</u>	<u>CULTIVO</u>	<u>DESCRIPCIÓN CULTIVO</u>	<u>S/R</u>	<u>SUP. COMPROM.</u> <u>(ha)</u>	<u>SUP. CUMPLE</u> <u>(ha)</u>
2306279	14-003-036-00095-001	101000	OLIVAR-SIN VARIEDAD	S	14,11	0,00
2306280	14-003-036-00095-006	101000	OLIVAR-SIN VARIEDAD	S	0,65	0,00

**Porcentaje de superficie determinada en zonas vulnerables a la contaminación por nitratos PUNTOS: 0,00 0.0%**

<u>REF.</u>	<u>REFERENCIA SIGPAC</u>	<u>CULTIVO</u>	<u>DESCRIPCIÓN CULTIVO</u>	<u>S/R</u>	<u>SUP. COMPROM.</u> <u>(ha)</u>	<u>SUP. CUMPLE</u> <u>(ha)</u>
2306279	14-003-036-00095-001	101000	OLIVAR-SIN VARIEDAD	S	14,11	0,00
2306280	14-003-036-00095-006	101000	OLIVAR-SIN VARIEDAD	S	0,65	0,00

**Mayor pendiente media PUNTOS: 1,00 22.58%**

<u>REF.</u>	<u>REFERENCIA SIGPAC</u>	<u>CULTIVO</u>	<u>DESCRIPCIÓN CULTIVO</u>	<u>S/R</u>	<u>PENDIENTE MEDIA (%)</u>	<u>SUP. COMPROM.</u> <u>(ha)</u>
2306279	14-003-036-00095-001	101000	OLIVAR-SIN VARIEDAD	S	22,52	14,11
2306280	14-003-036-00095-006	101000	OLIVAR-SIN VARIEDAD	S	23,77	0,65

**Porcentaje de superficie determinada en Red Natura 2000 PUNTOS: 0,00 0.0%**

<u>REF.</u>	<u>REFERENCIA SIGPAC</u>	<u>CULTIVO</u>	<u>DESCRIPCIÓN CULTIVO</u>	<u>S/R</u>	<u>SUP. COMPROM.</u> <u>(ha)</u>	<u>SUP. CUMPLE</u> <u>(ha)</u>
2306279	14-003-036-00095-001	101000	OLIVAR-SIN VARIEDAD	S	14,11	0,00
2306280	14-003-036-00095-006	101000	OLIVAR-SIN VARIEDAD	S	0,65	0,00



<u>APELLIDOS Y NOMBRE / RAZÓN SOCIAL</u>		<u>NIF</u>	<u>EXPEDIENTE</u>	<u>SUP. COMPROMETIDA</u>				
				<u>(ha)</u>				
SANCHEZ GUTIERREZ JUSTA		30193696D	3039788	21.44				
<b>RESOLUCIÓN</b>								
<b>ADMITIDO</b>								
<b>IMPORTE POR ANUALIDAD</b>								
		<b>2015</b>	<b>2016</b>	<b>2017</b>	<b>2018</b>	<b>2019</b>		
<b>IMPORTE MÁXIMO SUBVENCIONABLE</b>		2.447,16 €	2.447,16 €	2.447,16 €	2.447,16 €	2.447,16 €		
<b>IMPORTE MEDIO DE TRANSFERENCIA (€/ha)</b>		114,14 €	114,14 €	114,14 €	114,14 €	114,14 €		
<b>RECINTOS COMPROMETIDOS</b>								
<u>REF.</u>	<u>REFERENCIA SIGPAC</u>	<u>CULTIVO</u>	<u>DESCRIPCIÓN CULTIVO</u>	<u>PEND. MEDIA</u>	<u>SUP. DEC. ADMIN.</u>	<u>SUP. CERT.</u>	<u>SUP. CAMPO</u>	<u>SUP. COMPROM.</u>
				<u>S/R</u>	<u>(%)</u>	<u>(ha)</u>	<u>(ha)</u>	<u>(ha)</u>
2658131	14-054-055-00074-026	101000	OLIVAR-SIN VARIEDAD	S	54,92	0,05	0,05	0,05
2658132	14-054-055-00074-026	101000	OLIVAR-SIN VARIEDAD	S	54,92	0,10	0,11	0,10
2658133	14-054-055-00074-026	101000	OLIVAR-SIN VARIEDAD	S	54,92	6,07	6,51	6,07
2658134	14-054-055-00070-007	101000	OLIVAR-SIN VARIEDAD	S	43,58	0,87	0,95	0,87
2658135	14-054-055-00070-007	101000	OLIVAR-SIN VARIEDAD	S	43,58	0,45	0,49	0,45
2658136	14-054-055-00077-006	101000	OLIVAR-SIN VARIEDAD	S	24,75	0,09	0,10	0,09
2658137	14-054-055-00074-026	101000	OLIVAR-SIN VARIEDAD	S	54,92	5,39	5,78	5,39
2658138	14-054-055-00076-008	101000	OLIVAR-SIN VARIEDAD	S	49,58	0,49	0,49	0,49
2658139	14-054-055-00076-004	101000	OLIVAR-SIN VARIEDAD	S	60,57	2,70	2,74	2,70
2658140	14-054-055-00077-001	101000	OLIVAR-SIN VARIEDAD	S	53,95	4,92	5,03	4,92
2658141	14-054-055-00070-007	101000	OLIVAR-SIN VARIEDAD	S	43,58	0,23	0,25	0,23
2658142	14-054-055-00070-007	101000	OLIVAR-SIN VARIEDAD	S	43,58	0,08	0,09	0,08

**RESUMEN CRITERIOS DE SELECCIÓN****10.1.12 Agricultura de montaña con orientación ecológica en olivar****PUNTOS:** 13,77

	<u>PUNTOS</u>	
<b>Solicitantes de la medida 11, específica para la conversión o mantenimiento en agricultura ecológica</b>	3,00	S
<b>Porcentaje de superficie determinada en zonas con limitaciones naturales u otras limitaciones específicas ubicadas en las zonas de montaña</b>	4,00	100.0%
<b>Porcentaje de superficie determinada situada en zonas RAMSAR</b>	0,00	0.0%
<b>Porcentaje de superficie determinada en zonas vulnerables a la contaminación por nitratos</b>	0,00	0.0%
<b>Mayor pendiente media</b>	3,00	54.3%
<b>Porcentaje de superficie determinada en Red Natura 2000</b>	3,77	77.1%



**DETALLE CRITERIOS DE SELECCIÓN****10.1.12 Agricultura de montaña con orientación ecológica en olivar****PUNTOS:** 13,77**Solicitantes de la medida 11, específica para la conversión o mantenimiento en agricultura ecológica****PUNTOS:** 3,00 S**Porcentaje de superficie determinada en zonas con limitaciones naturales u otras limitaciones específicas ubicadas en las zonas de montaña****PUNTOS:** 4,00 100.0%

<u>REF.</u>	<u>REFERENCIA SIGPAC</u>	<u>CULTIVO DESCRIPCIÓN CULTIVO</u>	<u>S/R</u>	<u>SUP. COMPROM.</u> <u>(ha)</u>	<u>SUP. CUMPLE</u> <u>(ha)</u>
2658142	14-054-055-00070-007	101000 OLIVAR-SIN VARIEDAD	S	0,08	0,08
2658135	14-054-055-00070-007	101000 OLIVAR-SIN VARIEDAD	S	0,45	0,45
2658141	14-054-055-00070-007	101000 OLIVAR-SIN VARIEDAD	S	0,23	0,23
2658134	14-054-055-00070-007	101000 OLIVAR-SIN VARIEDAD	S	0,87	0,87
2658132	14-054-055-00074-026	101000 OLIVAR-SIN VARIEDAD	S	0,10	0,10
2658133	14-054-055-00074-026	101000 OLIVAR-SIN VARIEDAD	S	6,07	6,07
2658131	14-054-055-00074-026	101000 OLIVAR-SIN VARIEDAD	S	0,05	0,05
2658137	14-054-055-00074-026	101000 OLIVAR-SIN VARIEDAD	S	5,39	5,39
2658139	14-054-055-00076-004	101000 OLIVAR-SIN VARIEDAD	S	2,70	2,70
2658138	14-054-055-00076-008	101000 OLIVAR-SIN VARIEDAD	S	0,49	0,49
2658140	14-054-055-00077-001	101000 OLIVAR-SIN VARIEDAD	S	4,92	4,92
2658136	14-054-055-00077-006	101000 OLIVAR-SIN VARIEDAD	S	0,09	0,09

**Porcentaje de superficie determinada situada en zonas RAMSAR****PUNTOS:** 0,00 0.0%

<u>REF.</u>	<u>REFERENCIA SIGPAC</u>	<u>CULTIVO DESCRIPCIÓN CULTIVO</u>	<u>S/R</u>	<u>SUP. COMPROM.</u> <u>(ha)</u>	<u>SUP. CUMPLE</u> <u>(ha)</u>
2658134	14-054-055-00070-007	101000 OLIVAR-SIN VARIEDAD	S	0,87	0,00
2658141	14-054-055-00070-007	101000 OLIVAR-SIN VARIEDAD	S	0,23	0,00
2658142	14-054-055-00070-007	101000 OLIVAR-SIN VARIEDAD	S	0,08	0,00
2658135	14-054-055-00070-007	101000 OLIVAR-SIN VARIEDAD	S	0,45	0,00
2658132	14-054-055-00074-026	101000 OLIVAR-SIN VARIEDAD	S	0,10	0,00
2658131	14-054-055-00074-026	101000 OLIVAR-SIN VARIEDAD	S	0,05	0,00
2658133	14-054-055-00074-026	101000 OLIVAR-SIN VARIEDAD	S	6,07	0,00
2658137	14-054-055-00074-026	101000 OLIVAR-SIN VARIEDAD	S	5,39	0,00
2658139	14-054-055-00076-004	101000 OLIVAR-SIN VARIEDAD	S	2,70	0,00
2658138	14-054-055-00076-008	101000 OLIVAR-SIN VARIEDAD	S	0,49	0,00
2658140	14-054-055-00077-001	101000 OLIVAR-SIN VARIEDAD	S	4,92	0,00
2658136	14-054-055-00077-006	101000 OLIVAR-SIN VARIEDAD	S	0,09	0,00

**Porcentaje de superficie determinada en zonas vulnerables a la contaminación por nitratos****PUNTOS:** 0,00 0.0%

<u>REF.</u>	<u>REFERENCIA SIGPAC</u>	<u>CULTIVO DESCRIPCIÓN CULTIVO</u>	<u>S/R</u>	<u>SUP. COMPROM.</u> <u>(ha)</u>	<u>SUP. CUMPLE</u> <u>(ha)</u>
2658141	14-054-055-00070-007	101000 OLIVAR-SIN VARIEDAD	S	0,23	0,00
2658135	14-054-055-00070-007	101000 OLIVAR-SIN VARIEDAD	S	0,45	0,00
2658134	14-054-055-00070-007	101000 OLIVAR-SIN VARIEDAD	S	0,87	0,00
2658142	14-054-055-00070-007	101000 OLIVAR-SIN VARIEDAD	S	0,08	0,00
2658132	14-054-055-00074-026	101000 OLIVAR-SIN VARIEDAD	S	0,10	0,00
2658137	14-054-055-00074-026	101000 OLIVAR-SIN VARIEDAD	S	5,39	0,00
2658131	14-054-055-00074-026	101000 OLIVAR-SIN VARIEDAD	S	0,05	0,00
2658133	14-054-055-00074-026	101000 OLIVAR-SIN VARIEDAD	S	6,07	0,00
2658139	14-054-055-00076-004	101000 OLIVAR-SIN VARIEDAD	S	2,70	0,00
2658138	14-054-055-00076-008	101000 OLIVAR-SIN VARIEDAD	S	0,49	0,00
2658140	14-054-055-00077-001	101000 OLIVAR-SIN VARIEDAD	S	4,92	0,00
2658136	14-054-055-00077-006	101000 OLIVAR-SIN VARIEDAD	S	0,09	0,00

**Mayor pendiente media****PUNTOS:** 3,00 54.3%

REF.	REFERENCIA SIGPAC	CULTIVO	DESCRIPCIÓN CULTIVO	S/R	PENDIENTE	SUP.
					MEDIA (%)	COMPROM.
						(ha)
2658142	14-054-055-00070-007	101000	OLIVAR-SIN VARIEDAD	S	43,58	0,08
2658135	14-054-055-00070-007	101000	OLIVAR-SIN VARIEDAD	S	43,58	0,45
2658134	14-054-055-00070-007	101000	OLIVAR-SIN VARIEDAD	S	43,58	0,87
2658141	14-054-055-00070-007	101000	OLIVAR-SIN VARIEDAD	S	43,58	0,23
2658137	14-054-055-00074-026	101000	OLIVAR-SIN VARIEDAD	S	54,92	5,39
2658133	14-054-055-00074-026	101000	OLIVAR-SIN VARIEDAD	S	54,92	6,07
2658131	14-054-055-00074-026	101000	OLIVAR-SIN VARIEDAD	S	54,92	0,05
2658132	14-054-055-00074-026	101000	OLIVAR-SIN VARIEDAD	S	54,92	0,10
2658139	14-054-055-00076-004	101000	OLIVAR-SIN VARIEDAD	S	60,57	2,70
2658138	14-054-055-00076-008	101000	OLIVAR-SIN VARIEDAD	S	49,58	0,49
2658140	14-054-055-00077-001	101000	OLIVAR-SIN VARIEDAD	S	53,95	4,92
2658136	14-054-055-00077-006	101000	OLIVAR-SIN VARIEDAD	S	24,75	0,09

## Porcentaje de superficie determinada en Red Natura 2000

PUNTOS: 3,77 77.1%

REF.	REFERENCIA SIGPAC	CULTIVO	DESCRIPCIÓN CULTIVO	S/R	SUP.	SUP.
					COMPROM.	CUMPLE
					(ha)	(ha)
2658141	14-054-055-00070-007	101000	OLIVAR-SIN VARIEDAD	S	0,23	0,00
2658134	14-054-055-00070-007	101000	OLIVAR-SIN VARIEDAD	S	0,87	0,00
2658142	14-054-055-00070-007	101000	OLIVAR-SIN VARIEDAD	S	0,08	0,00
2658135	14-054-055-00070-007	101000	OLIVAR-SIN VARIEDAD	S	0,45	0,00
2658131	14-054-055-00074-026	101000	OLIVAR-SIN VARIEDAD	S	0,05	0,05
2658132	14-054-055-00074-026	101000	OLIVAR-SIN VARIEDAD	S	0,10	0,10
2658133	14-054-055-00074-026	101000	OLIVAR-SIN VARIEDAD	S	6,07	6,07
2658137	14-054-055-00074-026	101000	OLIVAR-SIN VARIEDAD	S	5,39	5,39
2658139	14-054-055-00076-004	101000	OLIVAR-SIN VARIEDAD	S	2,70	0,00
2658138	14-054-055-00076-008	101000	OLIVAR-SIN VARIEDAD	S	0,49	0,00
2658140	14-054-055-00077-001	101000	OLIVAR-SIN VARIEDAD	S	4,92	4,92
2658136	14-054-055-00077-006	101000	OLIVAR-SIN VARIEDAD	S	0,09	0,00





<u>APELLIDOS Y NOMBRE / RAZÓN SOCIAL</u>		<u>NIF</u>	<u>EXPEDIENTE</u>	<u>SUP. COMPROMETIDA</u>				
				<u>(ha)</u>				
SANCHEZ MORENO FRANCISCO		75701311P	3003670	4.2				
<b>RESOLUCIÓN</b>								
<b>ADMITIDO</b>								
<b>IMPORTE POR ANUALIDAD</b>								
		<b>2015</b>	<b>2016</b>	<b>2017</b>	<b>2018</b>	<b>2019</b>		
<b>IMPORTE MÁXIMO SUBVENCIONABLE</b>		479,39 €	479,39 €	479,39 €	479,39 €	479,39 €		
<b>IMPORTE MEDIO DE TRANSFERENCIA (€/ha)</b>		114,14 €	114,14 €	114,14 €	114,14 €	114,14 €		
<b>RECINTOS COMPROMETIDOS</b>								
<u>REF.</u>	<u>REFERENCIA SIGPAC</u>	<u>CULTIVO</u>	<u>DESCRIPCIÓN CULTIVO</u>	<u>PEND. MEDIA</u>	<u>SUP. DEC. ADMIN.</u>	<u>SUP. CERT.</u>	<u>SUP. CAMPO</u>	<u>SUP. COMPROM.</u>
				<u>S/R</u>	<u>(%)</u>	<u>(ha)</u>	<u>(ha)</u>	<u>(ha)</u>
2572684	14-054-045-00037-005	101000	OLIVAR-SIN VARIEDAD	S	35,63	3,39	3,39	3,39
2572685	14-054-045-00037-004	101000	OLIVAR-SIN VARIEDAD	S	28,72	0,58	0,58	0,58
2572686	14-054-045-00037-003	101000	OLIVAR-SIN VARIEDAD	S	22,09	0,23	0,23	0,23

### RESUMEN CRITERIOS DE SELECCIÓN

<b>10.1.12 Agricultura de montaña con orientación ecológica en olivar</b>		<b>PUNTOS: 13,95</b>	
		<b>PUNTOS</b>	
<b>Solicitantes de la medida 11, específica para la conversión o mantenimiento en agricultura ecológica</b>		3,00	S
<b>Porcentaje de superficie determinada en zonas con limitaciones naturales u otras limitaciones específicas ubicadas en las zonas de montaña</b>		4,00	100.0%
<b>Porcentaje de superficie determinada situada en zonas RAMSAR</b>		0,00	0.0%
<b>Porcentaje de superficie determinada en zonas vulnerables a la contaminación por nitratos</b>		0,00	0.0%
<b>Mayor pendiente media</b>		3,00	33.94%
<b>Porcentaje de superficie determinada en Red Natura 2000</b>		3,95	94.52%



**DETALLE CRITERIOS DE SELECCIÓN****10.1.12 Agricultura de montaña con orientación ecológica en olivar****PUNTOS:** 13,95**Solicitantes de la medida 11, específica para la conversión o mantenimiento en agricultura ecológica****PUNTOS:** 3,00 S**Porcentaje de superficie determinada en zonas con limitaciones naturales u otras limitaciones específicas ubicadas en las zonas de montaña****PUNTOS:** 4,00 100.0%

<u>REF.</u>	<u>REFERENCIA SIGPAC</u>	<u>CULTIVO DESCRIPCIÓN CULTIVO</u>	<u>S/R</u>	<u>SUP. COMPROM. (ha)</u>	<u>SUP. CUMPLE (ha)</u>
2572686	14-054-045-00037-003	101000 OLIVAR-SIN VARIEDAD	S	0,23	0,23
2572685	14-054-045-00037-004	101000 OLIVAR-SIN VARIEDAD	S	0,58	0,58
2572684	14-054-045-00037-005	101000 OLIVAR-SIN VARIEDAD	S	3,39	3,39

**Porcentaje de superficie determinada situada en zonas RAMSAR****PUNTOS:** 0,00 0.0%

<u>REF.</u>	<u>REFERENCIA SIGPAC</u>	<u>CULTIVO DESCRIPCIÓN CULTIVO</u>	<u>S/R</u>	<u>SUP. COMPROM. (ha)</u>	<u>SUP. CUMPLE (ha)</u>
2572686	14-054-045-00037-003	101000 OLIVAR-SIN VARIEDAD	S	0,23	0,00
2572685	14-054-045-00037-004	101000 OLIVAR-SIN VARIEDAD	S	0,58	0,00
2572684	14-054-045-00037-005	101000 OLIVAR-SIN VARIEDAD	S	3,39	0,00

**Porcentaje de superficie determinada en zonas vulnerables a la contaminación por nitratos****PUNTOS:** 0,00 0.0%

<u>REF.</u>	<u>REFERENCIA SIGPAC</u>	<u>CULTIVO DESCRIPCIÓN CULTIVO</u>	<u>S/R</u>	<u>SUP. COMPROM. (ha)</u>	<u>SUP. CUMPLE (ha)</u>
2572686	14-054-045-00037-003	101000 OLIVAR-SIN VARIEDAD	S	0,23	0,00
2572685	14-054-045-00037-004	101000 OLIVAR-SIN VARIEDAD	S	0,58	0,00
2572684	14-054-045-00037-005	101000 OLIVAR-SIN VARIEDAD	S	3,39	0,00

**Mayor pendiente media****PUNTOS:** 3,00 33.94%

<u>REF.</u>	<u>REFERENCIA SIGPAC</u>	<u>CULTIVO DESCRIPCIÓN CULTIVO</u>	<u>S/R</u>	<u>PENDIENTE MEDIA (%)</u>	<u>SUP. COMPROM. (ha)</u>
2572686	14-054-045-00037-003	101000 OLIVAR-SIN VARIEDAD	S	22,09	0,23
2572685	14-054-045-00037-004	101000 OLIVAR-SIN VARIEDAD	S	28,72	0,58
2572684	14-054-045-00037-005	101000 OLIVAR-SIN VARIEDAD	S	35,63	3,39

**Porcentaje de superficie determinada en Red Natura 2000****PUNTOS:** 3,95 94.52%

<u>REF.</u>	<u>REFERENCIA SIGPAC</u>	<u>CULTIVO DESCRIPCIÓN CULTIVO</u>	<u>S/R</u>	<u>SUP. COMPROM. (ha)</u>	<u>SUP. CUMPLE (ha)</u>
2572686	14-054-045-00037-003	101000 OLIVAR-SIN VARIEDAD	S	0,23	0,00
2572685	14-054-045-00037-004	101000 OLIVAR-SIN VARIEDAD	S	0,58	0,58
2572684	14-054-045-00037-005	101000 OLIVAR-SIN VARIEDAD	S	3,39	3,39



				<b>SUP. COMPROMETIDA</b>					
<b>APELLIDOS Y NOMBRE / RAZÓN SOCIAL</b>				<b>NIF</b>	<b>EXPEDIENTE</b>	<b>(ha)</b>			
SANCHEZ PAZ SALUSTIANO BENJAMIN				50286174D	3044934	13.36			
<b>RESOLUCIÓN</b>									
<b>ADMITIDO</b>									
<b>IMPORTE POR ANUALIDAD</b>									
				<b>2015</b>	<b>2016</b>	<b>2017</b>	<b>2018</b>	<b>2019</b>	
<b>IMPORTE MÁXIMO SUBVENCIONABLE</b>				1.524,91 €	1.524,91 €	1.524,91 €	1.524,91 €	1.524,91 €	
<b>IMPORTE MEDIO DE TRANSFERENCIA (€/ha)</b>				114,14 €	114,14 €	114,14 €	114,14 €	114,14 €	
<b>RECINTOS COMPROMETIDOS</b>									
<b>REF.</b>	<b>REFERENCIA SIGPAC</b>	<b>CULTIVO</b>	<b>DESCRIPCIÓN CULTIVO</b>	<b>S/R</b>	<b>PEND. MEDIA (%)</b>	<b>SUP. DEC. ADMIN. (ha)</b>	<b>SUP. CERT. (ha)</b>	<b>SUP. CAMPO (ha)</b>	<b>SUP. COMPROM. (ha)</b>
2681099	14-001-003-00014-001	101000	OLIVAR-SIN VARIEDAD	S	20,80	0,44	0,44		0,44
2681100	14-001-003-00016-016	101000	OLIVAR-SIN VARIEDAD	S	45,70	0,16	0,16		0,16
2681102	14-001-003-00016-022	101000	OLIVAR-SIN VARIEDAD	S	24,33	1,20	1,20		1,20
2681105	14-001-003-00014-003	101000	OLIVAR-SIN VARIEDAD	S	23,59	0,04	0,04		0,04
2681106	14-001-003-00014-005	101000	OLIVAR-SIN VARIEDAD	S	25,13	0,48	0,48		0,48
2681112	14-001-003-00016-020	101000	OLIVAR-SIN VARIEDAD	S	20,93	11,04	11,04		11,04

**RESUMEN CRITERIOS DE SELECCIÓN**

<b>10.1.12 Agricultura de montaña con orientación ecológica en olivar</b>		<b>PUNTOS: 12,00</b>	
		<b>PUNTOS</b>	
<b>Solicitantes de la medida 11, específica para la conversión o mantenimiento en agricultura ecológica</b>		3,00	S
<b>Porcentaje de superficie determinada en zonas con limitaciones naturales u otras limitaciones específicas ubicadas en las zonas de montaña</b>		4,00	100.0%
<b>Porcentaje de superficie determinada situada en zonas RAMSAR</b>		0,00	0.0%
<b>Porcentaje de superficie determinada en zonas vulnerables a la contaminación por nitratos</b>		0,00	0.0%
<b>Mayor pendiente media</b>		1,00	21.69%
<b>Porcentaje de superficie determinada en Red Natura 2000</b>		4,00	100.0%



**DETALLE CRITERIOS DE SELECCIÓN****10.1.12 Agricultura de montaña con orientación ecológica en olivar****PUNTOS:** 12,00**Solicitantes de la medida 11, específica para la conversión o mantenimiento en agricultura ecológica****PUNTOS:** 3,00 S**Porcentaje de superficie determinada en zonas con limitaciones naturales u otras limitaciones específicas ubicadas en las zonas de montaña****PUNTOS:** 4,00 100.0%

<u>REF.</u>	<u>REFERENCIA SIGPAC</u>	<u>CULTIVO DESCRIPCIÓN CULTIVO</u>	<u>S/R</u>	<u>SUP. COMPROM.</u> <u>(ha)</u>	<u>SUP. CUMPLE</u> <u>(ha)</u>
2681099	14-001-003-00014-001	101000 OLIVAR-SIN VARIEDAD	S	0,44	0,44
2681105	14-001-003-00014-003	101000 OLIVAR-SIN VARIEDAD	S	0,04	0,04
2681106	14-001-003-00014-005	101000 OLIVAR-SIN VARIEDAD	S	0,48	0,48
2681100	14-001-003-00016-016	101000 OLIVAR-SIN VARIEDAD	S	0,16	0,16
2681112	14-001-003-00016-020	101000 OLIVAR-SIN VARIEDAD	S	11,04	11,04
2681102	14-001-003-00016-022	101000 OLIVAR-SIN VARIEDAD	S	1,20	1,20

**Porcentaje de superficie determinada situada en zonas RAMSAR****PUNTOS:** 0,00 0.0%

<u>REF.</u>	<u>REFERENCIA SIGPAC</u>	<u>CULTIVO DESCRIPCIÓN CULTIVO</u>	<u>S/R</u>	<u>SUP. COMPROM.</u> <u>(ha)</u>	<u>SUP. CUMPLE</u> <u>(ha)</u>
2681099	14-001-003-00014-001	101000 OLIVAR-SIN VARIEDAD	S	0,44	0,00
2681105	14-001-003-00014-003	101000 OLIVAR-SIN VARIEDAD	S	0,04	0,00
2681106	14-001-003-00014-005	101000 OLIVAR-SIN VARIEDAD	S	0,48	0,00
2681100	14-001-003-00016-016	101000 OLIVAR-SIN VARIEDAD	S	0,16	0,00
2681112	14-001-003-00016-020	101000 OLIVAR-SIN VARIEDAD	S	11,04	0,00
2681102	14-001-003-00016-022	101000 OLIVAR-SIN VARIEDAD	S	1,20	0,00

**Porcentaje de superficie determinada en zonas vulnerables a la contaminación por nitratos****PUNTOS:** 0,00 0.0%

<u>REF.</u>	<u>REFERENCIA SIGPAC</u>	<u>CULTIVO DESCRIPCIÓN CULTIVO</u>	<u>S/R</u>	<u>SUP. COMPROM.</u> <u>(ha)</u>	<u>SUP. CUMPLE</u> <u>(ha)</u>
2681099	14-001-003-00014-001	101000 OLIVAR-SIN VARIEDAD	S	0,44	0,00
2681105	14-001-003-00014-003	101000 OLIVAR-SIN VARIEDAD	S	0,04	0,00
2681106	14-001-003-00014-005	101000 OLIVAR-SIN VARIEDAD	S	0,48	0,00
2681100	14-001-003-00016-016	101000 OLIVAR-SIN VARIEDAD	S	0,16	0,00
2681112	14-001-003-00016-020	101000 OLIVAR-SIN VARIEDAD	S	11,04	0,00
2681102	14-001-003-00016-022	101000 OLIVAR-SIN VARIEDAD	S	1,20	0,00

**Mayor pendiente media****PUNTOS:** 1,00 21.69%

<u>REF.</u>	<u>REFERENCIA SIGPAC</u>	<u>CULTIVO DESCRIPCIÓN CULTIVO</u>	<u>S/R</u>	<u>PENDIENTE MEDIA (%)</u>	<u>SUP. COMPROM.</u> <u>(ha)</u>
2681099	14-001-003-00014-001	101000 OLIVAR-SIN VARIEDAD	S	20,80	0,44
2681105	14-001-003-00014-003	101000 OLIVAR-SIN VARIEDAD	S	23,59	0,04
2681106	14-001-003-00014-005	101000 OLIVAR-SIN VARIEDAD	S	25,13	0,48
2681100	14-001-003-00016-016	101000 OLIVAR-SIN VARIEDAD	S	45,70	0,16
2681112	14-001-003-00016-020	101000 OLIVAR-SIN VARIEDAD	S	20,93	11,04
2681102	14-001-003-00016-022	101000 OLIVAR-SIN VARIEDAD	S	24,33	1,20

**Porcentaje de superficie determinada en Red Natura 2000****PUNTOS:** 4,00 100.0%

<u>REF.</u>	<u>REFERENCIA SIGPAC</u>	<u>CULTIVO DESCRIPCIÓN CULTIVO</u>	<u>S/R</u>	<u>SUP. COMPROM.</u> <u>(ha)</u>	<u>SUP. CUMPLE</u> <u>(ha)</u>
2681099	14-001-003-00014-001	101000 OLIVAR-SIN VARIEDAD	S	0,44	0,44
2681105	14-001-003-00014-003	101000 OLIVAR-SIN VARIEDAD	S	0,04	0,04
2681106	14-001-003-00014-005	101000 OLIVAR-SIN VARIEDAD	S	0,48	0,48

<b>REF.</b>	<b>REFERENCIA SIGPAC</b>	<b>CULTIVO</b>	<b>DESCRIPCIÓN CULTIVO</b>	<b>S/R</b>	<b>SUP. COMPROM.</b> <b>(ha)</b>	<b>SUP. CUMPLE</b> <b>(ha)</b>
2681100	14-001-003-00016-016	101000	OLIVAR-SIN VARIEDAD	S	0,16	0,16
2681112	14-001-003-00016-020	101000	OLIVAR-SIN VARIEDAD	S	11,04	11,04
2681102	14-001-003-00016-022	101000	OLIVAR-SIN VARIEDAD	S	1,20	1,20



<u>APELLIDOS Y NOMBRE / RAZÓN SOCIAL</u>	<u>NIF</u>	<u>EXPEDIENTE</u>	<u>SUP. COMPROMETIDA</u>		
			<u>(ha)</u>		
SANCHEZ PLATERO RAFAEL	30142411Z	3033854	0		
<b>RESOLUCIÓN</b>					
INADMITIDO					
<b>IMPORTE POR ANUALIDAD</b>					
	<b>2015</b>	<b>2016</b>	<b>2017</b>	<b>2018</b>	<b>2019</b>
IMPORTE MÁXIMO SUBVENCIONABLE	0,00 €	0,00 €	0,00 €	0,00 €	0,00 €
IMPORTE MEDIO DE TRANSFERENCIA (€/ha)	0,00 €	0,00 €	0,00 €	0,00 €	0,00 €

**INCIDENCIAS****INCIDENCIA DESCRIPCIÓN**

80402	El solicitante no está inscrito en SIPEA como operador ecológico
80403	Explotación no inscrita en SIPEA (anexo 1, Orden 26 mayo 2015) Ref:2618861 Recinto:14-054-062-00192-002 Cultivo:101000 OLIVAR-SIN VARIEDAD Secano Ref:2618863 Recinto:14-054-063-00124-001 Cultivo:101000 OLIVAR-SIN VARIEDAD Secano Ref:2618864 Recinto:14-054-063-00127-001 Cultivo:101000 OLIVAR-SIN VARIEDAD Secano Ref:2618862 Recinto:14-054-063-00127-002 Cultivo:101000 OLIVAR-SIN VARIEDAD Secano
80406	Superficie admisible para la ayuda menor que la mínima requerida (anexo 1, Orden 26 de mayo de 2015) Sup. Resuelta:0

**RESUMEN CRITERIOS DE SELECCIÓN**

<b>10.1.12 Agricultura de montaña con orientación ecológica en olivar</b>	<b>PUNTOS: 3,00</b>	
	<b>PUNTOS</b>	
Solicitantes de la medida 11, específica para la conversión o mantenimiento en agricultura ecológica	3,00	S
Porcentaje de superficie determinada en zonas con limitaciones naturales u otras limitaciones específicas ubicadas en las zonas de montaña	0,00	0.0%
Porcentaje de superficie determinada situada en zonas RAMSAR	0,00	0.0%
Porcentaje de superficie determinada en zonas vulnerables a la contaminación por nitratos	0,00	0.0%
Mayor pendiente media	0,00	0.0%
Porcentaje de superficie determinada en Red Natura 2000	0,00	0.0%

**DETALLE CRITERIOS DE SELECCIÓN**

<b>10.1.12 Agricultura de montaña con orientación ecológica en olivar</b>	<b>PUNTOS: 3,00</b>	
	<b>PUNTOS:</b>	
Solicitantes de la medida 11, específica para la conversión o mantenimiento en agricultura ecológica	3,00	S
Porcentaje de superficie determinada en zonas con limitaciones naturales u otras limitaciones específicas ubicadas en las zonas de montaña	0,00	0.0%
Porcentaje de superficie determinada situada en zonas RAMSAR	0,00	0.0%
Porcentaje de superficie determinada en zonas vulnerables a la contaminación por nitratos	0,00	0.0%
Mayor pendiente media	0,00	0.0%
Porcentaje de superficie determinada en Red Natura 2000	0,00	0.0%



<u>APELLIDOS Y NOMBRE / RAZÓN SOCIAL</u>		<u>NIF</u>	<u>EXPEDIENTE</u>	<u>SUP. COMPROMETIDA</u>				
SANCHEZ PUERTO MATILDE		44359045A	3040835	<u>(ha)</u>				
<b>RESOLUCIÓN ADMITIDO</b>								
<b>IMPORTE POR ANUALIDAD</b>								
		<b>2015</b>	<b>2016</b>	<b>2017</b>	<b>2018</b>	<b>2019</b>		
IMPORTE MÁXIMO SUBVENCIONABLE		549,01 €	549,01 €	549,01 €	549,01 €	549,01 €		
IMPORTE MEDIO DE TRANSFERENCIA (€/ha)		114,14 €	114,14 €	114,14 €	114,14 €	114,14 €		
<b>RECINTOS COMPROMETIDOS</b>								
<u>REF.</u>	<u>REFERENCIA SIGPAC</u>	<u>CULTIVO</u>	<u>DESCRIPCIÓN CULTIVO</u>	<u>PEND. MEDIA</u>	<u>SUP. DEC. ADMIN.</u>	<u>SUP. CERT.</u>	<u>SUP. CAMPO</u>	<u>SUP. COMPROM.</u>
				<u>S/R</u>	<u>(%)</u>	<u>(ha)</u>	<u>(ha)</u>	<u>(ha)</u>
2308630	14-047-023-00083-001	101000	OLIVAR-SIN VARIEDAD	S	38,47	2,75	3,55	2,75
2308631	14-047-023-00083-005	101000	OLIVAR-SIN VARIEDAD	S	35,38	1,88	1,88	1,88
2308632	14-047-023-00083-003	101000	OLIVAR-SIN VARIEDAD	S	26,90	0,18	0,18	0,18

**RESUMEN CRITERIOS DE SELECCIÓN**

<b>10.1.12 Agricultura de montaña con orientación ecológica en olivar</b>		<b>PUNTOS: 14,00</b>	
		<b>PUNTOS</b>	
Solicitantes de la medida 11, específica para la conversión o mantenimiento en agricultura ecológica		3,00	S
Porcentaje de superficie determinada en zonas con limitaciones naturales u otras limitaciones específicas ubicadas en las zonas de montaña		4,00	100.0%
Porcentaje de superficie determinada situada en zonas RAMSAR		0,00	0.0%
Porcentaje de superficie determinada en zonas vulnerables a la contaminación por nitratos		0,00	0.0%
Mayor pendiente media		3,00	36.83%
Porcentaje de superficie determinada en Red Natura 2000		4,00	100.0%



**DETALLE CRITERIOS DE SELECCIÓN****10.1.12 Agricultura de montaña con orientación ecológica en olivar****PUNTOS:** 14,00**Solicitantes de la medida 11, específica para la conversión o mantenimiento en agricultura ecológica****PUNTOS:** 3,00 S**Porcentaje de superficie determinada en zonas con limitaciones naturales u otras limitaciones específicas ubicadas en las zonas de montaña****PUNTOS:** 4,00 100.0%

<u>REF.</u>	<u>REFERENCIA SIGPAC</u>	<u>CULTIVO DESCRIPCIÓN CULTIVO</u>	<u>S/R</u>	<u>SUP. COMPROM.</u> <u>(ha)</u>	<u>SUP. CUMPLE</u> <u>(ha)</u>
2308630	14-047-023-00083-001	101000 OLIVAR-SIN VARIEDAD	S	2,75	2,75
2308632	14-047-023-00083-003	101000 OLIVAR-SIN VARIEDAD	S	0,18	0,18
2308631	14-047-023-00083-005	101000 OLIVAR-SIN VARIEDAD	S	1,88	1,88

**Porcentaje de superficie determinada situada en zonas RAMSAR****PUNTOS:** 0,00 0.0%

<u>REF.</u>	<u>REFERENCIA SIGPAC</u>	<u>CULTIVO DESCRIPCIÓN CULTIVO</u>	<u>S/R</u>	<u>SUP. COMPROM.</u> <u>(ha)</u>	<u>SUP. CUMPLE</u> <u>(ha)</u>
2308630	14-047-023-00083-001	101000 OLIVAR-SIN VARIEDAD	S	2,75	0,00
2308632	14-047-023-00083-003	101000 OLIVAR-SIN VARIEDAD	S	0,18	0,00
2308631	14-047-023-00083-005	101000 OLIVAR-SIN VARIEDAD	S	1,88	0,00

**Porcentaje de superficie determinada en zonas vulnerables a la contaminación por nitratos****PUNTOS:** 0,00 0.0%

<u>REF.</u>	<u>REFERENCIA SIGPAC</u>	<u>CULTIVO DESCRIPCIÓN CULTIVO</u>	<u>S/R</u>	<u>SUP. COMPROM.</u> <u>(ha)</u>	<u>SUP. CUMPLE</u> <u>(ha)</u>
2308630	14-047-023-00083-001	101000 OLIVAR-SIN VARIEDAD	S	2,75	0,00
2308632	14-047-023-00083-003	101000 OLIVAR-SIN VARIEDAD	S	0,18	0,00
2308631	14-047-023-00083-005	101000 OLIVAR-SIN VARIEDAD	S	1,88	0,00

**Mayor pendiente media****PUNTOS:** 3,00 36.83%

<u>REF.</u>	<u>REFERENCIA SIGPAC</u>	<u>CULTIVO DESCRIPCIÓN CULTIVO</u>	<u>S/R</u>	<u>PENDIENTE MEDIA (%)</u>	<u>SUP. COMPROM.</u> <u>(ha)</u>
2308630	14-047-023-00083-001	101000 OLIVAR-SIN VARIEDAD	S	38,47	2,75
2308632	14-047-023-00083-003	101000 OLIVAR-SIN VARIEDAD	S	26,90	0,18
2308631	14-047-023-00083-005	101000 OLIVAR-SIN VARIEDAD	S	35,38	1,88

**Porcentaje de superficie determinada en Red Natura 2000****PUNTOS:** 4,00 100.0%

<u>REF.</u>	<u>REFERENCIA SIGPAC</u>	<u>CULTIVO DESCRIPCIÓN CULTIVO</u>	<u>S/R</u>	<u>SUP. COMPROM.</u> <u>(ha)</u>	<u>SUP. CUMPLE</u> <u>(ha)</u>
2308630	14-047-023-00083-001	101000 OLIVAR-SIN VARIEDAD	S	2,75	2,75
2308632	14-047-023-00083-003	101000 OLIVAR-SIN VARIEDAD	S	0,18	0,18
2308631	14-047-023-00083-005	101000 OLIVAR-SIN VARIEDAD	S	1,88	1,88





<u>APELLIDOS Y NOMBRE / RAZÓN SOCIAL</u>		<u>NIF</u>	<u>EXPEDIENTE</u>	<u>SUP. COMPROMETIDA</u>				
				<u>(ha)</u>				
SANCHEZ RODRIGUEZ BENARDINO		30442684E	3040051	2.32				
<b>RESOLUCIÓN</b>								
<b>ADMITIDO</b>								
<b>IMPORTE POR ANUALIDAD</b>								
		<b>2015</b>	<b>2016</b>	<b>2017</b>	<b>2018</b>	<b>2019</b>		
<b>IMPORTE MÁXIMO SUBVENCIONABLE</b>		264,80 €	264,80 €	264,80 €	264,80 €	264,80 €		
<b>IMPORTE MEDIO DE TRANSFERENCIA (€/ha)</b>		114,14 €	114,14 €	114,14 €	114,14 €	114,14 €		
<b>RECINTOS COMPROMETIDOS</b>								
<u>REF.</u>	<u>REFERENCIA SIGPAC</u>	<u>CULTIVO</u>	<u>DESCRIPCIÓN CULTIVO</u>	<u>PEND. MEDIA</u>	<u>SUP. DEC. ADMIN.</u>	<u>SUP. CERT.</u>	<u>SUP. CAMPO</u>	<u>SUP. COMPROM.</u>
				<u>S/R</u>	<u>(%)</u>	<u>(ha)</u>	<u>(ha)</u>	<u>(ha)</u>
2369505	14-055-029-00289-002	101000	OLIVAR-SIN VARIEDAD	S	22,49	0,35	0,42	0,35
2369506	14-055-029-00305-003	101000	OLIVAR-SIN VARIEDAD	S	30,44	0,02	0,06	0,02
2369512	14-055-029-00284-004	101000	OLIVAR-SIN VARIEDAD	S	38,72	1,95	2,06	1,95

**INCIDENCIAS****INCIDENCIA DESCRIPCIÓN**

80411 Pendiente media del recinto no supera el 20%

Ref:2369510 Recinto:14-055-029-00276-003 Cultivo:101000 OLIVAR-SIN VARIEDAD Secano Pendiente media:5,29

**RESUMEN CRITERIOS DE SELECCIÓN****10.1.12 Agricultura de montaña con orientación ecológica en olivar PUNTOS: 10,00**

	<u>PUNTOS</u>	
Solicitantes de la medida 11, específica para la conversión o mantenimiento en agricultura ecológica	3,00	S
Porcentaje de superficie determinada en zonas con limitaciones naturales u otras limitaciones específicas ubicadas en las zonas de montaña	4,00	100.0%
Porcentaje de superficie determinada situada en zonas RAMSAR	0,00	0.0%
Porcentaje de superficie determinada en zonas vulnerables a la contaminación por nitratos	0,00	0.0%
Mayor pendiente media	3,00	36.2%
Porcentaje de superficie determinada en Red Natura 2000	0,00	0.0%



**DETALLE CRITERIOS DE SELECCIÓN****10.1.12 Agricultura de montaña con orientación ecológica en olivar****PUNTOS:** 10,00**Solicitantes de la medida 11, específica para la conversión o mantenimiento en agricultura ecológica****PUNTOS:** 3,00 S**Porcentaje de superficie determinada en zonas con limitaciones naturales u otras limitaciones específicas ubicadas en las zonas de montaña****PUNTOS:** 4,00 100.0%

<u>REF.</u>	<u>REFERENCIA SIGPAC</u>	<u>CULTIVO</u>	<u>DESCRIPCIÓN CULTIVO</u>	<u>S/R</u>	<u>SUP. COMPROM.</u> <u>(ha)</u>	<u>SUP. CUMPLE</u> <u>(ha)</u>
2369512	14-055-029-00284-004	101000	OLIVAR-SIN VARIEDAD	S	1,95	1,95
2369505	14-055-029-00289-002	101000	OLIVAR-SIN VARIEDAD	S	0,35	0,35
2369506	14-055-029-00305-003	101000	OLIVAR-SIN VARIEDAD	S	0,02	0,02

**Porcentaje de superficie determinada situada en zonas RAMSAR****PUNTOS:** 0,00 0.0%

<u>REF.</u>	<u>REFERENCIA SIGPAC</u>	<u>CULTIVO</u>	<u>DESCRIPCIÓN CULTIVO</u>	<u>S/R</u>	<u>SUP. COMPROM.</u> <u>(ha)</u>	<u>SUP. CUMPLE</u> <u>(ha)</u>
2369512	14-055-029-00284-004	101000	OLIVAR-SIN VARIEDAD	S	1,95	0,00
2369505	14-055-029-00289-002	101000	OLIVAR-SIN VARIEDAD	S	0,35	0,00
2369506	14-055-029-00305-003	101000	OLIVAR-SIN VARIEDAD	S	0,02	0,00

**Porcentaje de superficie determinada en zonas vulnerables a la contaminación por nitratos****PUNTOS:** 0,00 0.0%

<u>REF.</u>	<u>REFERENCIA SIGPAC</u>	<u>CULTIVO</u>	<u>DESCRIPCIÓN CULTIVO</u>	<u>S/R</u>	<u>SUP. COMPROM.</u> <u>(ha)</u>	<u>SUP. CUMPLE</u> <u>(ha)</u>
2369512	14-055-029-00284-004	101000	OLIVAR-SIN VARIEDAD	S	1,95	0,00
2369505	14-055-029-00289-002	101000	OLIVAR-SIN VARIEDAD	S	0,35	0,00
2369506	14-055-029-00305-003	101000	OLIVAR-SIN VARIEDAD	S	0,02	0,00

**Mayor pendiente media****PUNTOS:** 3,00 36.2%

<u>REF.</u>	<u>REFERENCIA SIGPAC</u>	<u>CULTIVO</u>	<u>DESCRIPCIÓN CULTIVO</u>	<u>S/R</u>	<u>PENDIENTE MEDIA (%)</u>	<u>SUP. COMPROM.</u> <u>(ha)</u>
2369512	14-055-029-00284-004	101000	OLIVAR-SIN VARIEDAD	S	38,72	1,95
2369505	14-055-029-00289-002	101000	OLIVAR-SIN VARIEDAD	S	22,49	0,35
2369506	14-055-029-00305-003	101000	OLIVAR-SIN VARIEDAD	S	30,44	0,02

**Porcentaje de superficie determinada en Red Natura 2000****PUNTOS:** 0,00 0.0%

<u>REF.</u>	<u>REFERENCIA SIGPAC</u>	<u>CULTIVO</u>	<u>DESCRIPCIÓN CULTIVO</u>	<u>S/R</u>	<u>SUP. COMPROM.</u> <u>(ha)</u>	<u>SUP. CUMPLE</u> <u>(ha)</u>
2369512	14-055-029-00284-004	101000	OLIVAR-SIN VARIEDAD	S	1,95	0,00
2369505	14-055-029-00289-002	101000	OLIVAR-SIN VARIEDAD	S	0,35	0,00
2369506	14-055-029-00305-003	101000	OLIVAR-SIN VARIEDAD	S	0,02	0,00



<u>APELLIDOS Y NOMBRE / RAZÓN SOCIAL</u>		<u>NIF</u>	<u>EXPEDIENTE</u>	<u>SUP. COMPROMETIDA (ha)</u>				
SANCHEZ SANCHEZ ISIDRO ANDRES		30117862Y	3041135	12.88				
<b>RESOLUCIÓN ADMITIDO</b>								
<b>IMPORTE POR ANUALIDAD</b>								
		<b>2015</b>	<b>2016</b>	<b>2017</b>	<b>2018</b>	<b>2019</b>		
<b>IMPORTE MÁXIMO SUBVENCIONABLE</b>		1.470,12 €	1.470,12 €	1.470,12 €	1.470,12 €	1.470,12 €		
<b>IMPORTE MEDIO DE TRANSFERENCIA (€/ha)</b>		114,14 €	114,14 €	114,14 €	114,14 €	114,14 €		
<b>RECINTOS COMPROMETIDOS</b>								
<u>REF.</u>	<u>REFERENCIA SIGPAC</u>	<u>CULTIVO</u>	<u>DESCRIPCIÓN CULTIVO</u>	<u>PEND. MEDIA</u>	<u>SUP. DEC. ADMIN.</u>	<u>SUP. CERT.</u>	<u>SUP. CAMPO</u>	<u>SUP. COMPROM.</u>
				<u>S/R</u>	<u>(%)</u>	<u>(ha)</u>	<u>(ha)</u>	<u>(ha)</u>
2650354	14-003-034-00007-001	101000	OLIVAR-SIN VARIEDAD	S	20,18	3,14	3,14	3,14
2650355	14-003-034-00028-004	101000	OLIVAR-SIN VARIEDAD	S	21,50	2,51	2,51	2,51
2650359	14-003-034-00030-002	101000	OLIVAR-SIN VARIEDAD	S	22,77	0,90	0,90	0,90
2650360	14-003-034-00029-001	101000	OLIVAR-SIN VARIEDAD	S	25,84	6,33	6,33	6,33

### RESUMEN CRITERIOS DE SELECCIÓN

<b>10.1.12 Agricultura de montaña con orientación ecológica en olivar</b>		<b>PUNTOS: 8,00</b>	
		<b>PUNTOS</b>	
Solicitantes de la medida 11, específica para la conversión o mantenimiento en agricultura ecológica		3,00	S
Porcentaje de superficie determinada en zonas con limitaciones naturales u otras limitaciones específicas ubicadas en las zonas de montaña		4,00	100.0%
Porcentaje de superficie determinada situada en zonas RAMSAR		0,00	0.0%
Porcentaje de superficie determinada en zonas vulnerables a la contaminación por nitratos		0,00	0.0%
Mayor pendiente media		1,00	23.4%
Porcentaje de superficie determinada en Red Natura 2000		0,00	0.0%



**DETALLE CRITERIOS DE SELECCIÓN****10.1.12 Agricultura de montaña con orientación ecológica en olivar****PUNTOS: 8,00****Solicitantes de la medida 11, específica para la conversión o mantenimiento en agricultura ecológica****PUNTOS: 3,00 S****Porcentaje de superficie determinada en zonas con limitaciones naturales u otras limitaciones específicas ubicadas en las zonas de montaña****PUNTOS: 4,00 100.0%**

<u>REF.</u>	<u>REFERENCIA SIGPAC</u>	<u>CULTIVO</u>	<u>DESCRIPCIÓN CULTIVO</u>	<u>S/R</u>	<u>SUP. COMPROM.</u> <u>(ha)</u>	<u>SUP. CUMPLE</u> <u>(ha)</u>
2650354	14-003-034-00007-001	101000	OLIVAR-SIN VARIEDAD	S	3,14	3,14
2650355	14-003-034-00028-004	101000	OLIVAR-SIN VARIEDAD	S	2,51	2,51
2650360	14-003-034-00029-001	101000	OLIVAR-SIN VARIEDAD	S	6,33	6,33
2650359	14-003-034-00030-002	101000	OLIVAR-SIN VARIEDAD	S	0,90	0,90

**Porcentaje de superficie determinada situada en zonas RAMSAR****PUNTOS: 0,00 0.0%**

<u>REF.</u>	<u>REFERENCIA SIGPAC</u>	<u>CULTIVO</u>	<u>DESCRIPCIÓN CULTIVO</u>	<u>S/R</u>	<u>SUP. COMPROM.</u> <u>(ha)</u>	<u>SUP. CUMPLE</u> <u>(ha)</u>
2650354	14-003-034-00007-001	101000	OLIVAR-SIN VARIEDAD	S	3,14	0,00
2650355	14-003-034-00028-004	101000	OLIVAR-SIN VARIEDAD	S	2,51	0,00
2650360	14-003-034-00029-001	101000	OLIVAR-SIN VARIEDAD	S	6,33	0,00
2650359	14-003-034-00030-002	101000	OLIVAR-SIN VARIEDAD	S	0,90	0,00

**Porcentaje de superficie determinada en zonas vulnerables a la contaminación por nitratos****PUNTOS: 0,00 0.0%**

<u>REF.</u>	<u>REFERENCIA SIGPAC</u>	<u>CULTIVO</u>	<u>DESCRIPCIÓN CULTIVO</u>	<u>S/R</u>	<u>SUP. COMPROM.</u> <u>(ha)</u>	<u>SUP. CUMPLE</u> <u>(ha)</u>
2650354	14-003-034-00007-001	101000	OLIVAR-SIN VARIEDAD	S	3,14	0,00
2650355	14-003-034-00028-004	101000	OLIVAR-SIN VARIEDAD	S	2,51	0,00
2650360	14-003-034-00029-001	101000	OLIVAR-SIN VARIEDAD	S	6,33	0,00
2650359	14-003-034-00030-002	101000	OLIVAR-SIN VARIEDAD	S	0,90	0,00

**Mayor pendiente media****PUNTOS: 1,00 23.4%**

<u>REF.</u>	<u>REFERENCIA SIGPAC</u>	<u>CULTIVO</u>	<u>DESCRIPCIÓN CULTIVO</u>	<u>S/R</u>	<u>PENDIENTE MEDIA (%)</u>	<u>SUP. COMPROM.</u> <u>(ha)</u>
2650354	14-003-034-00007-001	101000	OLIVAR-SIN VARIEDAD	S	20,18	3,14
2650355	14-003-034-00028-004	101000	OLIVAR-SIN VARIEDAD	S	21,50	2,51
2650360	14-003-034-00029-001	101000	OLIVAR-SIN VARIEDAD	S	25,84	6,33
2650359	14-003-034-00030-002	101000	OLIVAR-SIN VARIEDAD	S	22,77	0,90

**Porcentaje de superficie determinada en Red Natura 2000****PUNTOS: 0,00 0.0%**

<u>REF.</u>	<u>REFERENCIA SIGPAC</u>	<u>CULTIVO</u>	<u>DESCRIPCIÓN CULTIVO</u>	<u>S/R</u>	<u>SUP. COMPROM.</u> <u>(ha)</u>	<u>SUP. CUMPLE</u> <u>(ha)</u>
2650354	14-003-034-00007-001	101000	OLIVAR-SIN VARIEDAD	S	3,14	0,00
2650355	14-003-034-00028-004	101000	OLIVAR-SIN VARIEDAD	S	2,51	0,00
2650360	14-003-034-00029-001	101000	OLIVAR-SIN VARIEDAD	S	6,33	0,00
2650359	14-003-034-00030-002	101000	OLIVAR-SIN VARIEDAD	S	0,90	0,00



<u>APELLIDOS Y NOMBRE / RAZÓN SOCIAL</u>		<u>NIF</u>	<u>EXPEDIENTE</u>	<u>SUP. COMPROMETIDA</u>				
				<u>(ha)</u>				
SANCHEZ SERRANO ANGELA		30449460J	3040861	5.47				
<b>RESOLUCIÓN ADMITIDO</b>								
<b>IMPORTE POR ANUALIDAD</b>								
		<b>2015</b>	<b>2016</b>	<b>2017</b>	<b>2018</b>	<b>2019</b>		
IMPORTE MÁXIMO SUBVENCIONABLE		624,35 €	624,35 €	624,35 €	624,35 €	624,35 €		
IMPORTE MEDIO DE TRANSFERENCIA (€/ha)		114,14 €	114,14 €	114,14 €	114,14 €	114,14 €		
<b>RECINTOS COMPROMETIDOS</b>								
<u>REF.</u>	<u>REFERENCIA SIGPAC</u>	<u>CULTIVO</u>	<u>DESCRIPCIÓN CULTIVO</u>	<u>PEND. MEDIA</u>	<u>SUP. DEC. ADMIN.</u>	<u>SUP. CERT.</u>	<u>SUP. CAMPO</u>	<u>SUP. COMPROM.</u>
				<u>S/R</u>	<u>(%)</u>	<u>(ha)</u>	<u>(ha)</u>	<u>(ha)</u>
2648673	14-047-022-00049-001	101000	OLIVAR-SIN VARIEDAD	S	44,10	0,86	0,86	0,86
2648674	14-047-023-00136-001	101000	OLIVAR-SIN VARIEDAD	S	32,59	4,15	4,15	4,15
2648675	14-047-023-00135-001	101000	OLIVAR-SIN VARIEDAD	S	36,56	0,46	0,46	0,46

**RESUMEN CRITERIOS DE SELECCIÓN**

<b>10.1.12 Agricultura de montaña con orientación ecológica en olivar</b>		<b>PUNTOS: 14,00</b>	
		<b>PUNTOS</b>	
<b>Solicitantes de la medida 11, específica para la conversión o mantenimiento en agricultura ecológica</b>		3,00	S
<b>Porcentaje de superficie determinada en zonas con limitaciones naturales u otras limitaciones específicas ubicadas en las zonas de montaña</b>		4,00	100.0%
<b>Porcentaje de superficie determinada situada en zonas RAMSAR</b>		0,00	0.0%
<b>Porcentaje de superficie determinada en zonas vulnerables a la contaminación por nitratos</b>		0,00	0.0%
<b>Mayor pendiente media</b>		3,00	34.73%
<b>Porcentaje de superficie determinada en Red Natura 2000</b>		4,00	100.0%



**DETALLE CRITERIOS DE SELECCIÓN****10.1.12 Agricultura de montaña con orientación ecológica en olivar****PUNTOS:** 14,00**Solicitantes de la medida 11, específica para la conversión o mantenimiento en agricultura ecológica****PUNTOS:** 3,00 S**Porcentaje de superficie determinada en zonas con limitaciones naturales u otras limitaciones específicas ubicadas en las zonas de montaña****PUNTOS:** 4,00 100.0%

<u>REF.</u>	<u>REFERENCIA SIGPAC</u>	<u>CULTIVO</u>	<u>DESCRIPCIÓN CULTIVO</u>	<u>S/R</u>	<u>SUP. COMPROM.</u> <u>(ha)</u>	<u>SUP. CUMPLE</u> <u>(ha)</u>
2648673	14-047-022-00049-001	101000	OLIVAR-SIN VARIEDAD	S	0,86	0,86
2648675	14-047-023-00135-001	101000	OLIVAR-SIN VARIEDAD	S	0,46	0,46
2648674	14-047-023-00136-001	101000	OLIVAR-SIN VARIEDAD	S	4,15	4,15

**Porcentaje de superficie determinada situada en zonas RAMSAR****PUNTOS:** 0,00 0.0%

<u>REF.</u>	<u>REFERENCIA SIGPAC</u>	<u>CULTIVO</u>	<u>DESCRIPCIÓN CULTIVO</u>	<u>S/R</u>	<u>SUP. COMPROM.</u> <u>(ha)</u>	<u>SUP. CUMPLE</u> <u>(ha)</u>
2648673	14-047-022-00049-001	101000	OLIVAR-SIN VARIEDAD	S	0,86	0,00
2648675	14-047-023-00135-001	101000	OLIVAR-SIN VARIEDAD	S	0,46	0,00
2648674	14-047-023-00136-001	101000	OLIVAR-SIN VARIEDAD	S	4,15	0,00

**Porcentaje de superficie determinada en zonas vulnerables a la contaminación por nitratos****PUNTOS:** 0,00 0.0%

<u>REF.</u>	<u>REFERENCIA SIGPAC</u>	<u>CULTIVO</u>	<u>DESCRIPCIÓN CULTIVO</u>	<u>S/R</u>	<u>SUP. COMPROM.</u> <u>(ha)</u>	<u>SUP. CUMPLE</u> <u>(ha)</u>
2648673	14-047-022-00049-001	101000	OLIVAR-SIN VARIEDAD	S	0,86	0,00
2648675	14-047-023-00135-001	101000	OLIVAR-SIN VARIEDAD	S	0,46	0,00
2648674	14-047-023-00136-001	101000	OLIVAR-SIN VARIEDAD	S	4,15	0,00

**Mayor pendiente media****PUNTOS:** 3,00 34.73%

<u>REF.</u>	<u>REFERENCIA SIGPAC</u>	<u>CULTIVO</u>	<u>DESCRIPCIÓN CULTIVO</u>	<u>S/R</u>	<u>PENDIENTE MEDIA (%)</u>	<u>SUP. COMPROM.</u> <u>(ha)</u>
2648673	14-047-022-00049-001	101000	OLIVAR-SIN VARIEDAD	S	44,10	0,86
2648675	14-047-023-00135-001	101000	OLIVAR-SIN VARIEDAD	S	36,56	0,46
2648674	14-047-023-00136-001	101000	OLIVAR-SIN VARIEDAD	S	32,59	4,15

**Porcentaje de superficie determinada en Red Natura 2000****PUNTOS:** 4,00 100.0%

<u>REF.</u>	<u>REFERENCIA SIGPAC</u>	<u>CULTIVO</u>	<u>DESCRIPCIÓN CULTIVO</u>	<u>S/R</u>	<u>SUP. COMPROM.</u> <u>(ha)</u>	<u>SUP. CUMPLE</u> <u>(ha)</u>
2648673	14-047-022-00049-001	101000	OLIVAR-SIN VARIEDAD	S	0,86	0,86
2648675	14-047-023-00135-001	101000	OLIVAR-SIN VARIEDAD	S	0,46	0,46
2648674	14-047-023-00136-001	101000	OLIVAR-SIN VARIEDAD	S	4,15	4,15



<u>APELLIDOS Y NOMBRE / RAZÓN SOCIAL</u>		<u>NIF</u>	<u>EXPEDIENTE</u>	<u>SUP. COMPROMETIDA</u>				
				<u>(ha)</u>				
SANCHEZ TORIL PEDRO JOSE		80141347D	3005654	2.77				
<b>RESOLUCIÓN</b>								
ADMITIDO								
<b>IMPORTE POR ANUALIDAD</b>								
		<u>2015</u>	<u>2016</u>	<u>2017</u>	<u>2018</u>	<u>2019</u>		
IMPORTE MÁXIMO SUBVENCIONABLE		316,17 €	316,17 €	316,17 €	316,17 €	316,17 €		
IMPORTE MEDIO DE TRANSFERENCIA (€/ha)		114,14 €	114,14 €	114,14 €	114,14 €	114,14 €		
<b>RECINTOS COMPROMETIDOS</b>								
<u>REF.</u>	<u>REFERENCIA SIGPAC</u>	<u>CULTIVO</u>	<u>DESCRIPCIÓN CULTIVO</u>	<u>PEND. MEDIA</u>	<u>SUP. DEC. ADMIN.</u>	<u>SUP. CERT.</u>	<u>SUP. CAMPO</u>	<u>SUP. COMPROM.</u>
				<u>S/R</u>	<u>(%)</u>	<u>(ha)</u>	<u>(ha)</u>	<u>(ha)</u>
2572694	14-069-047-00028-002	101000	OLIVAR-SIN VARIEDAD	S	51,74	2,19	2,67	2,19
2572695	14-069-047-00030-001	101000	OLIVAR-SIN VARIEDAD	S	60,11	0,58	1,74	0,58

### RESUMEN CRITERIOS DE SELECCIÓN

<b>10.1.12 Agricultura de montaña con orientación ecológica en olivar</b>		<b>PUNTOS: 10,00</b>	
		<b>PUNTOS</b>	
Solicitantes de la medida 11, específica para la conversión o mantenimiento en agricultura ecológica		3,00	S
Porcentaje de superficie determinada en zonas con limitaciones naturales u otras limitaciones específicas ubicadas en las zonas de montaña		4,00	100.0%
Porcentaje de superficie determinada situada en zonas RAMSAR		0,00	0.0%
Porcentaje de superficie determinada en zonas vulnerables a la contaminación por nitratos		0,00	0.0%
Mayor pendiente media		3,00	53.49%
Porcentaje de superficie determinada en Red Natura 2000		0,00	0.0%



**DETALLE CRITERIOS DE SELECCIÓN****10.1.12 Agricultura de montaña con orientación ecológica en olivar****PUNTOS: 10,00****Solicitantes de la medida 11, específica para la conversión o mantenimiento en agricultura ecológica****PUNTOS: 3,00 S****Porcentaje de superficie determinada en zonas con limitaciones naturales u otras limitaciones específicas ubicadas en las zonas de montaña****PUNTOS: 4,00 100.0%**

<u>REF.</u>	<u>REFERENCIA SIGPAC</u>	<u>CULTIVO</u>	<u>DESCRIPCIÓN CULTIVO</u>	<u>S/R</u>	<u>SUP. COMPROM.</u> <u>(ha)</u>	<u>SUP. CUMPLE</u> <u>(ha)</u>
2572694	14-069-047-00028-002	101000	OLIVAR-SIN VARIEDAD	S	2,19	2,19
2572695	14-069-047-00030-001	101000	OLIVAR-SIN VARIEDAD	S	0,58	0,58

**Porcentaje de superficie determinada situada en zonas RAMSAR****PUNTOS: 0,00 0.0%**

<u>REF.</u>	<u>REFERENCIA SIGPAC</u>	<u>CULTIVO</u>	<u>DESCRIPCIÓN CULTIVO</u>	<u>S/R</u>	<u>SUP. COMPROM.</u> <u>(ha)</u>	<u>SUP. CUMPLE</u> <u>(ha)</u>
2572694	14-069-047-00028-002	101000	OLIVAR-SIN VARIEDAD	S	2,19	0,00
2572695	14-069-047-00030-001	101000	OLIVAR-SIN VARIEDAD	S	0,58	0,00

**Porcentaje de superficie determinada en zonas vulnerables a la contaminación por nitratos****PUNTOS: 0,00 0.0%**

<u>REF.</u>	<u>REFERENCIA SIGPAC</u>	<u>CULTIVO</u>	<u>DESCRIPCIÓN CULTIVO</u>	<u>S/R</u>	<u>SUP. COMPROM.</u> <u>(ha)</u>	<u>SUP. CUMPLE</u> <u>(ha)</u>
2572694	14-069-047-00028-002	101000	OLIVAR-SIN VARIEDAD	S	2,19	0,00
2572695	14-069-047-00030-001	101000	OLIVAR-SIN VARIEDAD	S	0,58	0,00

**Mayor pendiente media****PUNTOS: 3,00 53.49%**

<u>REF.</u>	<u>REFERENCIA SIGPAC</u>	<u>CULTIVO</u>	<u>DESCRIPCIÓN CULTIVO</u>	<u>S/R</u>	<u>PENDIENTE MEDIA (%)</u>	<u>SUP. COMPROM.</u> <u>(ha)</u>
2572694	14-069-047-00028-002	101000	OLIVAR-SIN VARIEDAD	S	51,74	2,19
2572695	14-069-047-00030-001	101000	OLIVAR-SIN VARIEDAD	S	60,11	0,58

**Porcentaje de superficie determinada en Red Natura 2000****PUNTOS: 0,00 0.0%**

<u>REF.</u>	<u>REFERENCIA SIGPAC</u>	<u>CULTIVO</u>	<u>DESCRIPCIÓN CULTIVO</u>	<u>S/R</u>	<u>SUP. COMPROM.</u> <u>(ha)</u>	<u>SUP. CUMPLE</u> <u>(ha)</u>
2572694	14-069-047-00028-002	101000	OLIVAR-SIN VARIEDAD	S	2,19	0,00
2572695	14-069-047-00030-001	101000	OLIVAR-SIN VARIEDAD	S	0,58	0,00





				<b>SUP. COMPROMETIDA</b>					
<b>APELLIDOS Y NOMBRE / RAZÓN SOCIAL</b>				<b>NIF</b>	<b>EXPEDIENTE</b>	<b>(ha)</b>			
SANCHEZ TRASIERRA MANUEL				30450872E	3040064	47.98			
<b>RESOLUCIÓN</b>									
<b>ADMITIDO</b>									
<b>IMPORTES POR ANUALIDAD</b>									
				<b>2015</b>	<b>2016</b>	<b>2017</b>	<b>2018</b>	<b>2019</b>	
<b>IMPORTE MÁXIMO SUBVENCIONABLE</b>				5.112,33 €	5.112,33 €	5.112,33 €	5.112,33 €	5.112,33 €	
<b>IMPORTE MEDIO DE TRANSFERENCIA (€/ha)</b>				106,55 €	106,55 €	106,55 €	106,55 €	106,55 €	
<b>RECINTOS COMPROMETIDOS</b>									
<b>REF.</b>	<b>REFERENCIA SIGPAC</b>	<b>CULTIVO</b>	<b>DESCRIPCIÓN CULTIVO</b>	<b>S/R</b>	<b>PEND. MEDIA (%)</b>	<b>SUP. DEC. ADMIN. (ha)</b>	<b>SUP. CERT. (ha)</b>	<b>SUP. CAMPO (ha)</b>	<b>SUP. COMPROM. (ha)</b>
2644733	14-053-003-00039-034	101000	OLIVAR-SIN VARIEDAD	S	31,43	6,11	6,11		6,11
2644734	14-053-003-00039-033	101000	OLIVAR-SIN VARIEDAD	S	29,63	5,38	5,38		5,38
2644735	14-053-003-00059-003	101000	OLIVAR-SIN VARIEDAD	S	38,40	5,75	5,75		5,75
2644737	14-053-003-00039-003	101000	OLIVAR-SIN VARIEDAD	S	36,15	5,53	5,53		5,53
2644738	14-053-003-00039-004	101000	OLIVAR-SIN VARIEDAD	S	30,67	13,08	13,08		13,08
2644740	14-053-003-00039-027	101000	OLIVAR-SIN VARIEDAD	S	26,61	0,10	0,10		0,10
2644741	14-053-003-00059-005	101000	OLIVAR-SIN VARIEDAD	S	25,93	0,37	0,37		0,37
2644742	14-053-003-00059-007	101000	OLIVAR-SIN VARIEDAD	S	21,29	0,02	0,02		0,02
2644743	14-053-003-00059-008	101000	OLIVAR-SIN VARIEDAD	S	27,49	0,19	0,19		0,19
2644744	14-053-003-00064-003	101000	OLIVAR-SIN VARIEDAD	S	26,43	0,89	0,89		0,89
2644747	14-053-003-00064-001	101000	OLIVAR-SIN VARIEDAD	S	29,75	6,92	6,92		6,92
2644748	14-053-003-00036-002	101000	OLIVAR-SIN VARIEDAD	S	20,69	3,64	3,64		3,64

**RESUMEN CRITERIOS DE SELECCIÓN**

<b>10.1.12 Agricultura de montaña con orientación ecológica en olivar</b>		<b>PUNTOS: 13,99</b>	
		<b>PUNTOS</b>	
<b>Solicitantes de la medida 11, específica para la conversión o mantenimiento en agricultura ecológica</b>		3,00	S
<b>Porcentaje de superficie determinada en zonas con limitaciones naturales u otras limitaciones específicas ubicadas en las zonas de montaña</b>		0,00	0.0%
<b>Porcentaje de superficie determinada situada en zonas RAMSAR</b>		0,00	0.0%
<b>Porcentaje de superficie determinada en zonas vulnerables a la contaminación por nitratos</b>		4,00	100.0%
<b>Mayor pendiente media</b>		3,00	31.18%
<b>Porcentaje de superficie determinada en Red Natura 2000</b>		3,99	99.19%



**DETALLE CRITERIOS DE SELECCIÓN****10.1.12 Agricultura de montaña con orientación ecológica en olivar****PUNTOS:** 13,99**Solicitantes de la medida 11, específica para la conversión o mantenimiento en agricultura ecológica****PUNTOS:** 3,00 S**Porcentaje de superficie determinada en zonas con limitaciones naturales u otras limitaciones específicas ubicadas en las zonas de montaña****PUNTOS:** 0,00 0.0%

<u>REF.</u>	<u>REFERENCIA SIGPAC</u>	<u>CULTIVO DESCRIPCIÓN CULTIVO</u>	<u>S/R</u>	<u>SUP. COMPROM.</u> <u>(ha)</u>	<u>SUP. CUMPLE</u> <u>(ha)</u>
2644748	14-053-003-00036-002	101000 OLIVAR-SIN VARIEDAD	S	3,64	0,00
2644737	14-053-003-00039-003	101000 OLIVAR-SIN VARIEDAD	S	5,53	0,00
2644738	14-053-003-00039-004	101000 OLIVAR-SIN VARIEDAD	S	13,08	0,00
2644740	14-053-003-00039-027	101000 OLIVAR-SIN VARIEDAD	S	0,10	0,00
2644734	14-053-003-00039-033	101000 OLIVAR-SIN VARIEDAD	S	5,38	0,00
2644733	14-053-003-00039-034	101000 OLIVAR-SIN VARIEDAD	S	6,11	0,00
2644735	14-053-003-00059-003	101000 OLIVAR-SIN VARIEDAD	S	5,75	0,00
2644741	14-053-003-00059-005	101000 OLIVAR-SIN VARIEDAD	S	0,37	0,00
2644742	14-053-003-00059-007	101000 OLIVAR-SIN VARIEDAD	S	0,02	0,00
2644743	14-053-003-00059-008	101000 OLIVAR-SIN VARIEDAD	S	0,19	0,00
2644747	14-053-003-00064-001	101000 OLIVAR-SIN VARIEDAD	S	6,92	0,00
2644744	14-053-003-00064-003	101000 OLIVAR-SIN VARIEDAD	S	0,89	0,00

**Porcentaje de superficie determinada situada en zonas RAMSAR****PUNTOS:** 0,00 0.0%

<u>REF.</u>	<u>REFERENCIA SIGPAC</u>	<u>CULTIVO DESCRIPCIÓN CULTIVO</u>	<u>S/R</u>	<u>SUP. COMPROM.</u> <u>(ha)</u>	<u>SUP. CUMPLE</u> <u>(ha)</u>
2644748	14-053-003-00036-002	101000 OLIVAR-SIN VARIEDAD	S	3,64	0,00
2644737	14-053-003-00039-003	101000 OLIVAR-SIN VARIEDAD	S	5,53	0,00
2644738	14-053-003-00039-004	101000 OLIVAR-SIN VARIEDAD	S	13,08	0,00
2644740	14-053-003-00039-027	101000 OLIVAR-SIN VARIEDAD	S	0,10	0,00
2644734	14-053-003-00039-033	101000 OLIVAR-SIN VARIEDAD	S	5,38	0,00
2644733	14-053-003-00039-034	101000 OLIVAR-SIN VARIEDAD	S	6,11	0,00
2644735	14-053-003-00059-003	101000 OLIVAR-SIN VARIEDAD	S	5,75	0,00
2644741	14-053-003-00059-005	101000 OLIVAR-SIN VARIEDAD	S	0,37	0,00
2644742	14-053-003-00059-007	101000 OLIVAR-SIN VARIEDAD	S	0,02	0,00
2644743	14-053-003-00059-008	101000 OLIVAR-SIN VARIEDAD	S	0,19	0,00
2644747	14-053-003-00064-001	101000 OLIVAR-SIN VARIEDAD	S	6,92	0,00
2644744	14-053-003-00064-003	101000 OLIVAR-SIN VARIEDAD	S	0,89	0,00

**Porcentaje de superficie determinada en zonas vulnerables a la contaminación por nitratos****PUNTOS:** 4,00 100.0%

<u>REF.</u>	<u>REFERENCIA SIGPAC</u>	<u>CULTIVO DESCRIPCIÓN CULTIVO</u>	<u>S/R</u>	<u>SUP. COMPROM.</u> <u>(ha)</u>	<u>SUP. CUMPLE</u> <u>(ha)</u>
2644748	14-053-003-00036-002	101000 OLIVAR-SIN VARIEDAD	S	3,64	3,64
2644737	14-053-003-00039-003	101000 OLIVAR-SIN VARIEDAD	S	5,53	5,53
2644738	14-053-003-00039-004	101000 OLIVAR-SIN VARIEDAD	S	13,08	13,08
2644740	14-053-003-00039-027	101000 OLIVAR-SIN VARIEDAD	S	0,10	0,10
2644734	14-053-003-00039-033	101000 OLIVAR-SIN VARIEDAD	S	5,38	5,38
2644733	14-053-003-00039-034	101000 OLIVAR-SIN VARIEDAD	S	6,11	6,11
2644735	14-053-003-00059-003	101000 OLIVAR-SIN VARIEDAD	S	5,75	5,75
2644741	14-053-003-00059-005	101000 OLIVAR-SIN VARIEDAD	S	0,37	0,37
2644742	14-053-003-00059-007	101000 OLIVAR-SIN VARIEDAD	S	0,02	0,02
2644743	14-053-003-00059-008	101000 OLIVAR-SIN VARIEDAD	S	0,19	0,19
2644747	14-053-003-00064-001	101000 OLIVAR-SIN VARIEDAD	S	6,92	6,92
2644744	14-053-003-00064-003	101000 OLIVAR-SIN VARIEDAD	S	0,89	0,89

**Mayor pendiente media****PUNTOS:** 3,00 31.18%

REF.	REFERENCIA SIGPAC	CULTIVO	DESCRIPCIÓN CULTIVO	S/R	PENDIENTE	SUP.
					MEDIA (%)	COMPROM. (ha)
2644748	14-053-003-00036-002	101000	OLIVAR-SIN VARIEDAD	S	20,69	3,64
2644737	14-053-003-00039-003	101000	OLIVAR-SIN VARIEDAD	S	36,15	5,53
2644738	14-053-003-00039-004	101000	OLIVAR-SIN VARIEDAD	S	30,67	13,08
2644740	14-053-003-00039-027	101000	OLIVAR-SIN VARIEDAD	S	26,61	0,10
2644734	14-053-003-00039-033	101000	OLIVAR-SIN VARIEDAD	S	29,63	5,38
2644733	14-053-003-00039-034	101000	OLIVAR-SIN VARIEDAD	S	31,43	6,11
2644735	14-053-003-00059-003	101000	OLIVAR-SIN VARIEDAD	S	38,40	5,75
2644741	14-053-003-00059-005	101000	OLIVAR-SIN VARIEDAD	S	25,93	0,37
2644742	14-053-003-00059-007	101000	OLIVAR-SIN VARIEDAD	S	21,29	0,02
2644743	14-053-003-00059-008	101000	OLIVAR-SIN VARIEDAD	S	27,49	0,19
2644747	14-053-003-00064-001	101000	OLIVAR-SIN VARIEDAD	S	29,75	6,92
2644744	14-053-003-00064-003	101000	OLIVAR-SIN VARIEDAD	S	26,43	0,89

## Porcentaje de superficie determinada en Red Natura 2000

PUNTOS: 3,99 99.19%

REF.	REFERENCIA SIGPAC	CULTIVO	DESCRIPCIÓN CULTIVO	S/R	SUP.	SUP.
					COMPROM. (ha)	CUMPLE (ha)
2644748	14-053-003-00036-002	101000	OLIVAR-SIN VARIEDAD	S	3,64	3,64
2644737	14-053-003-00039-003	101000	OLIVAR-SIN VARIEDAD	S	5,53	5,53
2644738	14-053-003-00039-004	101000	OLIVAR-SIN VARIEDAD	S	13,08	13,08
2644740	14-053-003-00039-027	101000	OLIVAR-SIN VARIEDAD	S	0,10	0,10
2644734	14-053-003-00039-033	101000	OLIVAR-SIN VARIEDAD	S	5,38	5,38
2644733	14-053-003-00039-034	101000	OLIVAR-SIN VARIEDAD	S	6,11	6,11
2644735	14-053-003-00059-003	101000	OLIVAR-SIN VARIEDAD	S	5,75	5,75
2644741	14-053-003-00059-005	101000	OLIVAR-SIN VARIEDAD	S	0,37	0,00
2644742	14-053-003-00059-007	101000	OLIVAR-SIN VARIEDAD	S	0,02	0,00
2644743	14-053-003-00059-008	101000	OLIVAR-SIN VARIEDAD	S	0,19	0,19
2644747	14-053-003-00064-001	101000	OLIVAR-SIN VARIEDAD	S	6,92	6,92
2644744	14-053-003-00064-003	101000	OLIVAR-SIN VARIEDAD	S	0,89	0,89



<u>APELLIDOS Y NOMBRE / RAZÓN SOCIAL</u>		<u>NIF</u>	<u>EXPEDIENTE</u>	<u>SUP. COMPROMETIDA</u>				
				<u>(ha)</u>				
SANCHEZ TRUJILLO MANUEL		30203533W	3043836	1.27				
<b>RESOLUCIÓN</b>								
ADMITIDO								
<b>IMPORTE POR ANUALIDAD</b>								
		<b>2015</b>	<b>2016</b>	<b>2017</b>	<b>2018</b>	<b>2019</b>		
IMPORTE MÁXIMO SUBVENCIONABLE		144,96 €	144,96 €	144,96 €	144,96 €	144,96 €		
IMPORTE MEDIO DE TRANSFERENCIA (€/ha)		114,14 €	114,14 €	114,14 €	114,14 €	114,14 €		
<b>RECINTOS COMPROMETIDOS</b>								
<u>REF.</u>	<u>REFERENCIA SIGPAC</u>	<u>CULTIVO</u>	<u>DESCRIPCIÓN CULTIVO</u>	<u>PEND. MEDIA</u>	<u>SUP. DEC. ADMIN.</u>	<u>SUP. CERT.</u>	<u>SUP. CAMPO</u>	<u>SUP. COMPROM.</u>
				<u>S/R</u>	<u>(%)</u>	<u>(ha)</u>	<u>(ha)</u>	<u>(ha)</u>
2669411	14-011-011-00109-001	101000	OLIVAR-SIN VARIEDAD	S	20,98	0,37	0,37	0,37
2669412	14-011-011-00106-002	101000	OLIVAR-SIN VARIEDAD	S	25,79	0,90	0,90	0,90

### RESUMEN CRITERIOS DE SELECCIÓN

<b>10.1.12 Agricultura de montaña con orientación ecológica en olivar</b>		<b>PUNTOS: 8,00</b>	
		<b>PUNTOS</b>	
Solicitantes de la medida 11, específica para la conversión o mantenimiento en agricultura ecológica		3,00	S
Porcentaje de superficie determinada en zonas con limitaciones naturales u otras limitaciones específicas ubicadas en las zonas de montaña		4,00	100.0%
Porcentaje de superficie determinada situada en zonas RAMSAR		0,00	0.0%
Porcentaje de superficie determinada en zonas vulnerables a la contaminación por nitratos		0,00	0.0%
Mayor pendiente media		1,00	24.39%
Porcentaje de superficie determinada en Red Natura 2000		0,00	0.0%



**DETALLE CRITERIOS DE SELECCIÓN****10.1.12 Agricultura de montaña con orientación ecológica en olivar PUNTOS: 8,00****Solicitantes de la medida 11, específica para la conversión o mantenimiento en agricultura ecológica PUNTOS: 3,00 S****Porcentaje de superficie determinada en zonas con limitaciones naturales u otras limitaciones específicas ubicadas en las zonas de montaña PUNTOS: 4,00 100.0%**

<u>REF.</u>	<u>REFERENCIA SIGPAC</u>	<u>CULTIVO</u>	<u>DESCRIPCIÓN CULTIVO</u>	<u>S/R</u>	<u>SUP. COMPROM.</u> <u>(ha)</u>	<u>SUP. CUMPLE</u> <u>(ha)</u>
2669412	14-011-011-00106-002	101000	OLIVAR-SIN VARIEDAD	S	0,90	0,90
2669411	14-011-011-00109-001	101000	OLIVAR-SIN VARIEDAD	S	0,37	0,37

**Porcentaje de superficie determinada situada en zonas RAMSAR PUNTOS: 0,00 0.0%**

<u>REF.</u>	<u>REFERENCIA SIGPAC</u>	<u>CULTIVO</u>	<u>DESCRIPCIÓN CULTIVO</u>	<u>S/R</u>	<u>SUP. COMPROM.</u> <u>(ha)</u>	<u>SUP. CUMPLE</u> <u>(ha)</u>
2669412	14-011-011-00106-002	101000	OLIVAR-SIN VARIEDAD	S	0,90	0,00
2669411	14-011-011-00109-001	101000	OLIVAR-SIN VARIEDAD	S	0,37	0,00

**Porcentaje de superficie determinada en zonas vulnerables a la contaminación por nitratos PUNTOS: 0,00 0.0%**

<u>REF.</u>	<u>REFERENCIA SIGPAC</u>	<u>CULTIVO</u>	<u>DESCRIPCIÓN CULTIVO</u>	<u>S/R</u>	<u>SUP. COMPROM.</u> <u>(ha)</u>	<u>SUP. CUMPLE</u> <u>(ha)</u>
2669412	14-011-011-00106-002	101000	OLIVAR-SIN VARIEDAD	S	0,90	0,00
2669411	14-011-011-00109-001	101000	OLIVAR-SIN VARIEDAD	S	0,37	0,00

**Mayor pendiente media PUNTOS: 1,00 24.39%**

<u>REF.</u>	<u>REFERENCIA SIGPAC</u>	<u>CULTIVO</u>	<u>DESCRIPCIÓN CULTIVO</u>	<u>S/R</u>	<u>PENDIENTE MEDIA (%)</u>	<u>SUP. COMPROM.</u> <u>(ha)</u>
2669412	14-011-011-00106-002	101000	OLIVAR-SIN VARIEDAD	S	25,79	0,90
2669411	14-011-011-00109-001	101000	OLIVAR-SIN VARIEDAD	S	20,98	0,37

**Porcentaje de superficie determinada en Red Natura 2000 PUNTOS: 0,00 0.0%**

<u>REF.</u>	<u>REFERENCIA SIGPAC</u>	<u>CULTIVO</u>	<u>DESCRIPCIÓN CULTIVO</u>	<u>S/R</u>	<u>SUP. COMPROM.</u> <u>(ha)</u>	<u>SUP. CUMPLE</u> <u>(ha)</u>
2669412	14-011-011-00106-002	101000	OLIVAR-SIN VARIEDAD	S	0,90	0,00
2669411	14-011-011-00109-001	101000	OLIVAR-SIN VARIEDAD	S	0,37	0,00



<u>APELLIDOS Y NOMBRE / RAZÓN SOCIAL</u>	<u>NIF</u>	<u>EXPEDIENTE</u>	<u>SUP. COMPROMETIDA (ha)</u>
SÁNCHEZ-HERRUZO HERRERO ALFONSO	30454515P	3038919	53.36

**RESOLUCIÓN  
ADMITIDO**

**IMPORTE POR ANUALIDAD**

	<u>2015</u>	<u>2016</u>	<u>2017</u>	<u>2018</u>	<u>2019</u>
IMPORTE MÁXIMO SUBVENCIONABLE	5.481,00 €	5.481,00 €	5.481,00 €	5.481,00 €	5.481,00 €
IMPORTE MEDIO DE TRANSFERENCIA (€/ha)	102,72 €	102,72 €	102,72 €	102,72 €	102,72 €

**RECINTOS COMPROMETIDOS**

<u>REF.</u>	<u>REFERENCIA SIGPAC</u>	<u>CULTIVO</u>	<u>DESCRIPCIÓN CULTIVO</u>	<u>S/R</u>	<u>PEND. MEDIA (%)</u>	<u>SUP. DEC. ADMIN. (ha)</u>	<u>SUP. CERT. (ha)</u>	<u>SUP. CAMPO (ha)</u>	<u>SUP. COMPROM. (ha)</u>
2371599	14-054-038-00046-010	101000	OLIVAR-SIN VARIEDAD	S	36,09	5,58	19,31		5,58
2371600	14-054-038-00046-010	101000	OLIVAR-SIN VARIEDAD	S	36,09	16,79	58,09		16,79
2371602	14-054-038-00048-001	101000	OLIVAR-SIN VARIEDAD	S	32,58	18,97	18,97		18,97
2371603	14-054-038-00049-003	101000	OLIVAR-SIN VARIEDAD	S	26,70	0,01	0,01		0,01
2371604	14-054-038-00049-004	101000	OLIVAR-SIN VARIEDAD	S	32,28	11,04	11,04		11,04
2371605	14-054-039-00013-001	101000	OLIVAR-SIN VARIEDAD	S	21,53	0,97	0,97		0,97

**RESUMEN CRITERIOS DE SELECCIÓN**

**10.1.12 Agricultura de montaña con orientación ecológica en olivar** PUNTOS: 10,00

	<u>PUNTOS</u>	
Solicitantes de la medida 11, específica para la conversión o mantenimiento en agricultura ecológica	3,00	S
Porcentaje de superficie determinada en zonas con limitaciones naturales u otras limitaciones específicas ubicadas en las zonas de montaña	4,00	100.0%
Porcentaje de superficie determinada situada en zonas RAMSAR	0,00	0.0%
Porcentaje de superficie determinada en zonas vulnerables a la contaminación por nitratos	0,00	0.0%
Mayor pendiente media	3,00	33.79%
Porcentaje de superficie determinada en Red Natura 2000	0,00	0.0%



**DETALLE CRITERIOS DE SELECCIÓN****10.1.12 Agricultura de montaña con orientación ecológica en olivar****PUNTOS:** 10,00**Solicitantes de la medida 11, específica para la conversión o mantenimiento en agricultura ecológica****PUNTOS:** 3,00 S**Porcentaje de superficie determinada en zonas con limitaciones naturales u otras limitaciones específicas ubicadas en las zonas de montaña****PUNTOS:** 4,00 100.0%

<u>REF.</u>	<u>REFERENCIA SIGPAC</u>	<u>CULTIVO DESCRIPCIÓN CULTIVO</u>	<u>S/R</u>	<u>SUP. COMPROM.</u> <u>(ha)</u>	<u>SUP. CUMPLE</u> <u>(ha)</u>
2371600	14-054-038-00046-010	101000 OLIVAR-SIN VARIEDAD	S	16,79	16,79
2371599	14-054-038-00046-010	101000 OLIVAR-SIN VARIEDAD	S	5,58	5,58
2371602	14-054-038-00048-001	101000 OLIVAR-SIN VARIEDAD	S	18,97	18,97
2371603	14-054-038-00049-003	101000 OLIVAR-SIN VARIEDAD	S	0,01	0,01
2371604	14-054-038-00049-004	101000 OLIVAR-SIN VARIEDAD	S	11,04	11,04
2371605	14-054-039-00013-001	101000 OLIVAR-SIN VARIEDAD	S	0,97	0,97

**Porcentaje de superficie determinada situada en zonas RAMSAR****PUNTOS:** 0,00 0.0%

<u>REF.</u>	<u>REFERENCIA SIGPAC</u>	<u>CULTIVO DESCRIPCIÓN CULTIVO</u>	<u>S/R</u>	<u>SUP. COMPROM.</u> <u>(ha)</u>	<u>SUP. CUMPLE</u> <u>(ha)</u>
2371599	14-054-038-00046-010	101000 OLIVAR-SIN VARIEDAD	S	5,58	0,00
2371600	14-054-038-00046-010	101000 OLIVAR-SIN VARIEDAD	S	16,79	0,00
2371602	14-054-038-00048-001	101000 OLIVAR-SIN VARIEDAD	S	18,97	0,00
2371603	14-054-038-00049-003	101000 OLIVAR-SIN VARIEDAD	S	0,01	0,00
2371604	14-054-038-00049-004	101000 OLIVAR-SIN VARIEDAD	S	11,04	0,00
2371605	14-054-039-00013-001	101000 OLIVAR-SIN VARIEDAD	S	0,97	0,00

**Porcentaje de superficie determinada en zonas vulnerables a la contaminación por nitratos****PUNTOS:** 0,00 0.0%

<u>REF.</u>	<u>REFERENCIA SIGPAC</u>	<u>CULTIVO DESCRIPCIÓN CULTIVO</u>	<u>S/R</u>	<u>SUP. COMPROM.</u> <u>(ha)</u>	<u>SUP. CUMPLE</u> <u>(ha)</u>
2371600	14-054-038-00046-010	101000 OLIVAR-SIN VARIEDAD	S	16,79	0,00
2371599	14-054-038-00046-010	101000 OLIVAR-SIN VARIEDAD	S	5,58	0,00
2371602	14-054-038-00048-001	101000 OLIVAR-SIN VARIEDAD	S	18,97	0,00
2371603	14-054-038-00049-003	101000 OLIVAR-SIN VARIEDAD	S	0,01	0,00
2371604	14-054-038-00049-004	101000 OLIVAR-SIN VARIEDAD	S	11,04	0,00
2371605	14-054-039-00013-001	101000 OLIVAR-SIN VARIEDAD	S	0,97	0,00

**Mayor pendiente media****PUNTOS:** 3,00 33.79%

<u>REF.</u>	<u>REFERENCIA SIGPAC</u>	<u>CULTIVO DESCRIPCIÓN CULTIVO</u>	<u>S/R</u>	<u>PENDIENTE MEDIA (%)</u>	<u>SUP. COMPROM.</u> <u>(ha)</u>
2371599	14-054-038-00046-010	101000 OLIVAR-SIN VARIEDAD	S	36,09	5,58
2371600	14-054-038-00046-010	101000 OLIVAR-SIN VARIEDAD	S	36,09	16,79
2371602	14-054-038-00048-001	101000 OLIVAR-SIN VARIEDAD	S	32,58	18,97
2371603	14-054-038-00049-003	101000 OLIVAR-SIN VARIEDAD	S	26,70	0,01
2371604	14-054-038-00049-004	101000 OLIVAR-SIN VARIEDAD	S	32,28	11,04
2371605	14-054-039-00013-001	101000 OLIVAR-SIN VARIEDAD	S	21,53	0,97

**Porcentaje de superficie determinada en Red Natura 2000****PUNTOS:** 0,00 0.0%

<u>REF.</u>	<u>REFERENCIA SIGPAC</u>	<u>CULTIVO DESCRIPCIÓN CULTIVO</u>	<u>S/R</u>	<u>SUP. COMPROM.</u> <u>(ha)</u>	<u>SUP. CUMPLE</u> <u>(ha)</u>
2371600	14-054-038-00046-010	101000 OLIVAR-SIN VARIEDAD	S	16,79	0,00
2371599	14-054-038-00046-010	101000 OLIVAR-SIN VARIEDAD	S	5,58	0,00
2371602	14-054-038-00048-001	101000 OLIVAR-SIN VARIEDAD	S	18,97	0,00

<b>REF.</b>	<b>REFERENCIA SIGPAC</b>	<b>CULTIVO</b>	<b>DESCRIPCIÓN CULTIVO</b>	<b>S/R</b>	<b>SUP. COMPROM.</b> <b>(ha)</b>	<b>SUP. CUMPLE</b> <b>(ha)</b>
2371603	14-054-038-00049-003	101000	OLIVAR-SIN VARIEDAD	S	0,01	0,00
2371604	14-054-038-00049-004	101000	OLIVAR-SIN VARIEDAD	S	11,04	0,00
2371605	14-054-039-00013-001	101000	OLIVAR-SIN VARIEDAD	S	0,97	0,00





<u>APELLIDOS Y NOMBRE / RAZÓN SOCIAL</u>		<u>NIF</u>	<u>EXPEDIENTE</u>	<u>SUP. COMPROMETIDA</u>				
				<u>(ha)</u>				
SANTOS AREVALO MARIA AUXILIADORA		30484861V	3040090	3.82				
<b>RESOLUCIÓN</b>								
ADMITIDO								
<b>IMPORTE POR ANUALIDAD</b>								
		<b>2015</b>	<b>2016</b>	<b>2017</b>	<b>2018</b>	<b>2019</b>		
IMPORTE MÁXIMO SUBVENCIONABLE		436,01 €	436,01 €	436,01 €	436,01 €	436,01 €		
IMPORTE MEDIO DE TRANSFERENCIA (€/ha)		114,14 €	114,14 €	114,14 €	114,14 €	114,14 €		
<b>RECINTOS COMPROMETIDOS</b>								
<u>REF.</u>	<u>REFERENCIA SIGPAC</u>	<u>CULTIVO</u>	<u>DESCRIPCIÓN CULTIVO</u>	<u>PEND. MEDIA</u>	<u>SUP. DEC. ADMIN.</u>	<u>SUP. CERT.</u>	<u>SUP. CAMPO</u>	<u>SUP. COMPROM.</u>
				<u>S/R</u>	<u>(%)</u>	<u>(ha)</u>	<u>(ha)</u>	<u>(ha)</u>
2644979	14-003-031-00102-003	101000	OLIVAR-SIN VARIEDAD	S	31,63	1,15	1,15	1,15
2644980	14-003-031-00068-004	101000	OLIVAR-SIN VARIEDAD	S	31,62	2,67	2,67	2,67

### RESUMEN CRITERIOS DE SELECCIÓN

10.1.12 Agricultura de montaña con orientación ecológica en olivar		PUNTOS: 10,00
Solicitantes de la medida 11, específica para la conversión o mantenimiento en agricultura ecológica		PUNTOS 3,00 S
Porcentaje de superficie determinada en zonas con limitaciones naturales u otras limitaciones específicas ubicadas en las zonas de montaña		4,00 100.0%
Porcentaje de superficie determinada situada en zonas RAMSAR		0,00 0.0%
Porcentaje de superficie determinada en zonas vulnerables a la contaminación por nitratos		0,00 0.0%
Mayor pendiente media		3,00 31.62%
Porcentaje de superficie determinada en Red Natura 2000		0,00 0.0%



**DETALLE CRITERIOS DE SELECCIÓN****10.1.12 Agricultura de montaña con orientación ecológica en olivar****PUNTOS: 10,00****Solicitantes de la medida 11, específica para la conversión o mantenimiento en agricultura ecológica****PUNTOS: 3,00 S****Porcentaje de superficie determinada en zonas con limitaciones naturales u otras limitaciones específicas ubicadas en las zonas de montaña****PUNTOS: 4,00 100.0%**

<u>REF.</u>	<u>REFERENCIA SIGPAC</u>	<u>CULTIVO</u>	<u>DESCRIPCIÓN CULTIVO</u>	<u>S/R</u>	<u>SUP. COMPROM.</u> <u>(ha)</u>	<u>SUP. CUMPLE</u> <u>(ha)</u>
2644980	14-003-031-00068-004	101000	OLIVAR-SIN VARIEDAD	S	2,67	2,67
2644979	14-003-031-00102-003	101000	OLIVAR-SIN VARIEDAD	S	1,15	1,15

**Porcentaje de superficie determinada situada en zonas RAMSAR****PUNTOS: 0,00 0.0%**

<u>REF.</u>	<u>REFERENCIA SIGPAC</u>	<u>CULTIVO</u>	<u>DESCRIPCIÓN CULTIVO</u>	<u>S/R</u>	<u>SUP. COMPROM.</u> <u>(ha)</u>	<u>SUP. CUMPLE</u> <u>(ha)</u>
2644980	14-003-031-00068-004	101000	OLIVAR-SIN VARIEDAD	S	2,67	0,00
2644979	14-003-031-00102-003	101000	OLIVAR-SIN VARIEDAD	S	1,15	0,00

**Porcentaje de superficie determinada en zonas vulnerables a la contaminación por nitratos****PUNTOS: 0,00 0.0%**

<u>REF.</u>	<u>REFERENCIA SIGPAC</u>	<u>CULTIVO</u>	<u>DESCRIPCIÓN CULTIVO</u>	<u>S/R</u>	<u>SUP. COMPROM.</u> <u>(ha)</u>	<u>SUP. CUMPLE</u> <u>(ha)</u>
2644980	14-003-031-00068-004	101000	OLIVAR-SIN VARIEDAD	S	2,67	0,00
2644979	14-003-031-00102-003	101000	OLIVAR-SIN VARIEDAD	S	1,15	0,00

**Mayor pendiente media****PUNTOS: 3,00 31.62%**

<u>REF.</u>	<u>REFERENCIA SIGPAC</u>	<u>CULTIVO</u>	<u>DESCRIPCIÓN CULTIVO</u>	<u>S/R</u>	<u>PENDIENTE MEDIA (%)</u>	<u>SUP. COMPROM.</u> <u>(ha)</u>
2644980	14-003-031-00068-004	101000	OLIVAR-SIN VARIEDAD	S	31,62	2,67
2644979	14-003-031-00102-003	101000	OLIVAR-SIN VARIEDAD	S	31,63	1,15

**Porcentaje de superficie determinada en Red Natura 2000****PUNTOS: 0,00 0.0%**

<u>REF.</u>	<u>REFERENCIA SIGPAC</u>	<u>CULTIVO</u>	<u>DESCRIPCIÓN CULTIVO</u>	<u>S/R</u>	<u>SUP. COMPROM.</u> <u>(ha)</u>	<u>SUP. CUMPLE</u> <u>(ha)</u>
2644980	14-003-031-00068-004	101000	OLIVAR-SIN VARIEDAD	S	2,67	0,00
2644979	14-003-031-00102-003	101000	OLIVAR-SIN VARIEDAD	S	1,15	0,00



<u>APELLIDOS Y NOMBRE / RAZÓN SOCIAL</u>	<u>NIF</u>	<u>EXPEDIENTE</u>	<u>SUP. COMPROMETIDA (ha)</u>		
SAT LA ABANIQUERA	F14420145	3044344	79.03		
<b>RESOLUCIÓN ADMITIDO</b>					
<b>IMPORTE POR ANUALIDAD</b>					
	<b>2015</b>	<b>2016</b>	<b>2017</b>	<b>2018</b>	<b>2019</b>
<b>IMPORTE MÁXIMO SUBVENCIONABLE</b>	7.238,76 €	7.238,76 €	7.238,76 €	7.238,76 €	7.238,76 €
<b>IMPORTE MEDIO DE TRANSFERENCIA (€/ha)</b>	91,60 €	91,60 €	91,60 €	91,60 €	91,60 €

**RECINTOS COMPROMETIDOS**

<u>REF.</u>	<u>REFERENCIA SIGPAC</u>	<u>CULTIVO</u>	<u>DESCRIPCIÓN CULTIVO</u>	<u>S/R</u>	<u>PEND. MEDIA (%)</u>	<u>SUP. DEC. ADMIN. (ha)</u>	<u>SUP. CERT. (ha)</u>	<u>SUP. CAMPO (ha)</u>	<u>SUP. COMPROM. (ha)</u>
2674044	14-054-038-00041-002	101000	OLIVAR-SIN VARIEDAD	S	43,58	1,11	1,11		1,11
2674045	14-054-038-00041-003	101000	OLIVAR-SIN VARIEDAD	S	34,18	0,67	0,67		0,67
2674058	14-054-044-00007-005	101000	OLIVAR-SIN VARIEDAD	S	36,54	0,16	0,16		0,16
2674059	14-054-038-00046-010	101000	OLIVAR-SIN VARIEDAD	S	36,09	0,02	0,03		0,02
2674064	14-054-038-00046-010	101000	OLIVAR-SIN VARIEDAD	S	36,09	0,03	0,04		0,03
2674065	14-054-038-00046-010	101000	OLIVAR-SIN VARIEDAD	S	36,09	0,04	0,06		0,04
2674066	14-054-038-00054-004	101000	OLIVAR-SIN VARIEDAD	S	39,57	13,08	13,08		13,08
2674067	14-054-038-00046-010	101000	OLIVAR-SIN VARIEDAD	S	36,09	52,88	76,15	52,09	52,09
2674071	14-054-038-00046-010	101000	OLIVAR-SIN VARIEDAD	S	36,09	0,01	0,01		0,01
2674072	14-054-038-00046-010	101000	OLIVAR-SIN VARIEDAD	S	36,09	0,04	0,06		0,04
2674073	14-054-038-00046-010	101000	OLIVAR-SIN VARIEDAD	S	36,09	0,04	0,06		0,04
2674074	14-054-038-00046-010	101000	OLIVAR-SIN VARIEDAD	S	36,09	0,28	0,40		0,28
2674075	14-054-038-00044-001	101000	OLIVAR-SIN VARIEDAD	S	23,75	2,68	2,68		2,68
2674083	14-054-044-00007-001	101000	OLIVAR-SIN VARIEDAD	S	32,88	7,13	7,13		7,13
2674085	14-054-038-00054-002	101000	OLIVAR-SIN VARIEDAD	S	30,15	1,24	1,24		1,24
2674090	14-054-038-00046-010	101000	OLIVAR-SIN VARIEDAD	S	36,09	0,02	0,03		0,02
2674091	14-054-038-00046-010	101000	OLIVAR-SIN VARIEDAD	S	36,09	0,39	0,56		0,39

**INCIDENCIAS****INCIDENCIA DESCRIPCIÓN**

80403 Explotación no inscrita en SIPEA (anexo I, Orden 26 mayo 2015)

Ref:2674063 Recinto:14-054-038-00046-011 Cultivo:101000 OLIVAR-SIN VARIEDAD Secano

**RESUMEN CRITERIOS DE SELECCIÓN****10.1.12 Agricultura de montaña con orientación ecológica en olivar PUNTOS: 10,00**

	<b>PUNTOS</b>	
<b>Solicitantes de la medida 11, específica para la conversión o mantenimiento en agricultura ecológica</b>	3,00	S
<b>Porcentaje de superficie determinada en zonas con limitaciones naturales u otras limitaciones específicas ubicadas en las zonas de montaña</b>	4,00	100.0%
<b>Porcentaje de superficie determinada situada en zonas RAMSAR</b>	0,00	0.0%
<b>Porcentaje de superficie determinada en zonas vulnerables a la contaminación por nitratos</b>	0,00	0.0%
<b>Mayor pendiente media</b>	3,00	35.95%
<b>Porcentaje de superficie determinada en Red Natura 2000</b>	0,00	0.0%



**DETALLE CRITERIOS DE SELECCIÓN****10.1.12 Agricultura de montaña con orientación ecológica en olivar****PUNTOS:** 10,00**Solicitantes de la medida 11, específica para la conversión o mantenimiento en agricultura ecológica****PUNTOS:** 3,00 S**Porcentaje de superficie determinada en zonas con limitaciones naturales u otras limitaciones específicas ubicadas en las zonas de montaña****PUNTOS:** 4,00 100.0%

<u>REF.</u>	<u>REFERENCIA SIGPAC</u>	<u>CULTIVO DESCRIPCIÓN CULTIVO</u>	<u>S/R</u>	<u>SUP. COMPROM.</u> <u>(ha)</u>	<u>SUP. CUMPLE</u> <u>(ha)</u>
2674044	14-054-038-00041-002	101000 OLIVAR-SIN VARIEDAD	S	1,11	1,11
2674045	14-054-038-00041-003	101000 OLIVAR-SIN VARIEDAD	S	0,67	0,67
2674075	14-054-038-00044-001	101000 OLIVAR-SIN VARIEDAD	S	2,68	2,68
2674071	14-054-038-00046-010	101000 OLIVAR-SIN VARIEDAD	S	0,01	0,01
2674072	14-054-038-00046-010	101000 OLIVAR-SIN VARIEDAD	S	0,04	0,04
2674059	14-054-038-00046-010	101000 OLIVAR-SIN VARIEDAD	S	0,02	0,02
2674064	14-054-038-00046-010	101000 OLIVAR-SIN VARIEDAD	S	0,03	0,03
2674065	14-054-038-00046-010	101000 OLIVAR-SIN VARIEDAD	S	0,04	0,04
2674090	14-054-038-00046-010	101000 OLIVAR-SIN VARIEDAD	S	0,02	0,02
2674073	14-054-038-00046-010	101000 OLIVAR-SIN VARIEDAD	S	0,04	0,04
2674091	14-054-038-00046-010	101000 OLIVAR-SIN VARIEDAD	S	0,39	0,39
2674074	14-054-038-00046-010	101000 OLIVAR-SIN VARIEDAD	S	0,28	0,28
2674067	14-054-038-00046-010	101000 OLIVAR-SIN VARIEDAD	S	52,09	52,09
2674085	14-054-038-00054-002	101000 OLIVAR-SIN VARIEDAD	S	1,24	1,24
2674066	14-054-038-00054-004	101000 OLIVAR-SIN VARIEDAD	S	13,08	13,08
2674083	14-054-044-00007-001	101000 OLIVAR-SIN VARIEDAD	S	7,13	7,13
2674058	14-054-044-00007-005	101000 OLIVAR-SIN VARIEDAD	S	0,16	0,16

**Porcentaje de superficie determinada situada en zonas RAMSAR****PUNTOS:** 0,00 0.0%

<u>REF.</u>	<u>REFERENCIA SIGPAC</u>	<u>CULTIVO DESCRIPCIÓN CULTIVO</u>	<u>S/R</u>	<u>SUP. COMPROM.</u> <u>(ha)</u>	<u>SUP. CUMPLE</u> <u>(ha)</u>
2674044	14-054-038-00041-002	101000 OLIVAR-SIN VARIEDAD	S	1,11	0,00
2674045	14-054-038-00041-003	101000 OLIVAR-SIN VARIEDAD	S	0,67	0,00
2674075	14-054-038-00044-001	101000 OLIVAR-SIN VARIEDAD	S	2,68	0,00
2674091	14-054-038-00046-010	101000 OLIVAR-SIN VARIEDAD	S	0,39	0,00
2674090	14-054-038-00046-010	101000 OLIVAR-SIN VARIEDAD	S	0,02	0,00
2674065	14-054-038-00046-010	101000 OLIVAR-SIN VARIEDAD	S	0,04	0,00
2674064	14-054-038-00046-010	101000 OLIVAR-SIN VARIEDAD	S	0,03	0,00
2674071	14-054-038-00046-010	101000 OLIVAR-SIN VARIEDAD	S	0,01	0,00
2674073	14-054-038-00046-010	101000 OLIVAR-SIN VARIEDAD	S	0,04	0,00
2674074	14-054-038-00046-010	101000 OLIVAR-SIN VARIEDAD	S	0,28	0,00
2674059	14-054-038-00046-010	101000 OLIVAR-SIN VARIEDAD	S	0,02	0,00
2674072	14-054-038-00046-010	101000 OLIVAR-SIN VARIEDAD	S	0,04	0,00
2674067	14-054-038-00046-010	101000 OLIVAR-SIN VARIEDAD	S	52,09	0,00
2674085	14-054-038-00054-002	101000 OLIVAR-SIN VARIEDAD	S	1,24	0,00
2674066	14-054-038-00054-004	101000 OLIVAR-SIN VARIEDAD	S	13,08	0,00
2674083	14-054-044-00007-001	101000 OLIVAR-SIN VARIEDAD	S	7,13	0,00
2674058	14-054-044-00007-005	101000 OLIVAR-SIN VARIEDAD	S	0,16	0,00

**Porcentaje de superficie determinada en zonas vulnerables a la contaminación por nitratos****PUNTOS:** 0,00 0.0%

<u>REF.</u>	<u>REFERENCIA SIGPAC</u>	<u>CULTIVO DESCRIPCIÓN CULTIVO</u>	<u>S/R</u>	<u>SUP. COMPROM.</u> <u>(ha)</u>	<u>SUP. CUMPLE</u> <u>(ha)</u>
2674044	14-054-038-00041-002	101000 OLIVAR-SIN VARIEDAD	S	1,11	0,00
2674045	14-054-038-00041-003	101000 OLIVAR-SIN VARIEDAD	S	0,67	0,00
2674075	14-054-038-00044-001	101000 OLIVAR-SIN VARIEDAD	S	2,68	0,00
2674091	14-054-038-00046-010	101000 OLIVAR-SIN VARIEDAD	S	0,39	0,00
2674071	14-054-038-00046-010	101000 OLIVAR-SIN VARIEDAD	S	0,01	0,00

<u>REF.</u>	<u>REFERENCIA SIGPAC</u>	<u>CULTIVO</u>	<u>DESCRIPCIÓN CULTIVO</u>	<u>S/R</u>	<u>SUP.</u> <u>COMPROM.</u> <u>(ha)</u>	<u>SUP.</u> <u>CUMPLE</u> <u>(ha)</u>
2674059	14-054-038-00046-010	101000	OLIVAR-SIN VARIEDAD	S	0,02	0,00
2674072	14-054-038-00046-010	101000	OLIVAR-SIN VARIEDAD	S	0,04	0,00
2674065	14-054-038-00046-010	101000	OLIVAR-SIN VARIEDAD	S	0,04	0,00
2674073	14-054-038-00046-010	101000	OLIVAR-SIN VARIEDAD	S	0,04	0,00
2674090	14-054-038-00046-010	101000	OLIVAR-SIN VARIEDAD	S	0,02	0,00
2674074	14-054-038-00046-010	101000	OLIVAR-SIN VARIEDAD	S	0,28	0,00
2674067	14-054-038-00046-010	101000	OLIVAR-SIN VARIEDAD	S	52,09	0,00
2674064	14-054-038-00046-010	101000	OLIVAR-SIN VARIEDAD	S	0,03	0,00
2674085	14-054-038-00054-002	101000	OLIVAR-SIN VARIEDAD	S	1,24	0,00
2674066	14-054-038-00054-004	101000	OLIVAR-SIN VARIEDAD	S	13,08	0,00
2674083	14-054-044-00007-001	101000	OLIVAR-SIN VARIEDAD	S	7,13	0,00
2674058	14-054-044-00007-005	101000	OLIVAR-SIN VARIEDAD	S	0,16	0,00

**Mayor pendiente media****PUNTOS:** 3,00 35.95%

<u>REF.</u>	<u>REFERENCIA SIGPAC</u>	<u>CULTIVO</u>	<u>DESCRIPCIÓN CULTIVO</u>	<u>S/R</u>	<u>PENDIENTE</u> <u>MEDIA (%)</u>	<u>SUP.</u> <u>COMPROM.</u> <u>(ha)</u>
2674044	14-054-038-00041-002	101000	OLIVAR-SIN VARIEDAD	S	43,58	1,11
2674045	14-054-038-00041-003	101000	OLIVAR-SIN VARIEDAD	S	34,18	0,67
2674075	14-054-038-00044-001	101000	OLIVAR-SIN VARIEDAD	S	23,75	2,68
2674091	14-054-038-00046-010	101000	OLIVAR-SIN VARIEDAD	S	36,09	0,39
2674067	14-054-038-00046-010	101000	OLIVAR-SIN VARIEDAD	S	36,09	52,09
2674064	14-054-038-00046-010	101000	OLIVAR-SIN VARIEDAD	S	36,09	0,03
2674090	14-054-038-00046-010	101000	OLIVAR-SIN VARIEDAD	S	36,09	0,02
2674071	14-054-038-00046-010	101000	OLIVAR-SIN VARIEDAD	S	36,09	0,01
2674073	14-054-038-00046-010	101000	OLIVAR-SIN VARIEDAD	S	36,09	0,04
2674074	14-054-038-00046-010	101000	OLIVAR-SIN VARIEDAD	S	36,09	0,28
2674065	14-054-038-00046-010	101000	OLIVAR-SIN VARIEDAD	S	36,09	0,04
2674059	14-054-038-00046-010	101000	OLIVAR-SIN VARIEDAD	S	36,09	0,02
2674072	14-054-038-00046-010	101000	OLIVAR-SIN VARIEDAD	S	36,09	0,04
2674085	14-054-038-00054-002	101000	OLIVAR-SIN VARIEDAD	S	30,15	1,24
2674066	14-054-038-00054-004	101000	OLIVAR-SIN VARIEDAD	S	39,57	13,08
2674083	14-054-044-00007-001	101000	OLIVAR-SIN VARIEDAD	S	32,88	7,13
2674058	14-054-044-00007-005	101000	OLIVAR-SIN VARIEDAD	S	36,54	0,16

**Porcentaje de superficie determinada en Red Natura 2000****PUNTOS:** 0,00 0.0%

<u>REF.</u>	<u>REFERENCIA SIGPAC</u>	<u>CULTIVO</u>	<u>DESCRIPCIÓN CULTIVO</u>	<u>S/R</u>	<u>SUP.</u> <u>COMPROM.</u> <u>(ha)</u>	<u>SUP.</u> <u>CUMPLE</u> <u>(ha)</u>
2674044	14-054-038-00041-002	101000	OLIVAR-SIN VARIEDAD	S	1,11	0,00
2674045	14-054-038-00041-003	101000	OLIVAR-SIN VARIEDAD	S	0,67	0,00
2674075	14-054-038-00044-001	101000	OLIVAR-SIN VARIEDAD	S	2,68	0,00
2674065	14-054-038-00046-010	101000	OLIVAR-SIN VARIEDAD	S	0,04	0,00
2674072	14-054-038-00046-010	101000	OLIVAR-SIN VARIEDAD	S	0,04	0,00
2674073	14-054-038-00046-010	101000	OLIVAR-SIN VARIEDAD	S	0,04	0,00
2674090	14-054-038-00046-010	101000	OLIVAR-SIN VARIEDAD	S	0,02	0,00
2674064	14-054-038-00046-010	101000	OLIVAR-SIN VARIEDAD	S	0,03	0,00
2674074	14-054-038-00046-010	101000	OLIVAR-SIN VARIEDAD	S	0,28	0,00
2674071	14-054-038-00046-010	101000	OLIVAR-SIN VARIEDAD	S	0,01	0,00
2674059	14-054-038-00046-010	101000	OLIVAR-SIN VARIEDAD	S	0,02	0,00
2674091	14-054-038-00046-010	101000	OLIVAR-SIN VARIEDAD	S	0,39	0,00
2674067	14-054-038-00046-010	101000	OLIVAR-SIN VARIEDAD	S	52,09	0,00
2674085	14-054-038-00054-002	101000	OLIVAR-SIN VARIEDAD	S	1,24	0,00
2674066	14-054-038-00054-004	101000	OLIVAR-SIN VARIEDAD	S	13,08	0,00
2674083	14-054-044-00007-001	101000	OLIVAR-SIN VARIEDAD	S	7,13	0,00

<u>REF.</u>	<u>REFERENCIA SIGPAC</u>	<u>CULTIVO</u>	<u>DESCRIPCIÓN CULTIVO</u>	<u>S/R</u>	<u>SUP.</u> <u>COMPROM.</u> <u>(ha)</u>	<u>SUP.</u> <u>CUMPLE</u> <u>(ha)</u>
2674058	14-054-044-00007-005	101000	OLIVAR-SIN VARIEDAD	S	0,16	0,00



<u>APELLIDOS Y NOMBRE / RAZÓN SOCIAL</u>		<u>NIF</u>	<u>EXPEDIENTE</u>	<u>SUP. COMPROMETIDA</u>				
				<u>(ha)</u>				
SEDANO EGEA MARIA LUISA		30544666E	3038369	8.47				
<b>RESOLUCIÓN</b>								
<b>ADMITIDO</b>								
<b>IMPORTE POR ANUALIDAD</b>								
		<b>2015</b>	<b>2016</b>	<b>2017</b>	<b>2018</b>	<b>2019</b>		
<b>IMPORTE MÁXIMO SUBVENCIONABLE</b>		966,77 €	966,77 €	966,77 €	966,77 €	966,77 €		
<b>IMPORTE MEDIO DE TRANSFERENCIA (€/ha)</b>		114,14 €	114,14 €	114,14 €	114,14 €	114,14 €		
<b>RECINTOS COMPROMETIDOS</b>								
<u>REF.</u>	<u>REFERENCIA SIGPAC</u>	<u>CULTIVO</u>	<u>DESCRIPCIÓN CULTIVO</u>	<u>PEND. MEDIA</u>	<u>SUP. DEC. ADMIN.</u>	<u>SUP. CERT.</u>	<u>SUP. CAMPO</u>	<u>SUP. COMPROM.</u>
				<u>S/R</u>	<u>(%)</u>	<u>(ha)</u>	<u>(ha)</u>	<u>(ha)</u>
2288131	14-073-007-00032-001	101000	OLIVAR-SIN VARIEDAD	S	28,60	1,01	1,01	1,01
2288132	14-073-007-00033-001	101000	OLIVAR-SIN VARIEDAD	S	46,95	6,07	6,07	6,07
2288133	14-073-007-00034-001	101000	OLIVAR-SIN VARIEDAD	S	58,56	0,48	0,48	0,48
2288134	14-073-007-00036-001	101000	OLIVAR-SIN VARIEDAD	S	46,40	0,19	0,19	0,19
2288135	14-073-007-00035-001	101000	OLIVAR-SIN VARIEDAD	S	52,26	0,70	0,70	0,70
2288136	14-073-007-00032-002	101000	OLIVAR-SIN VARIEDAD	S	20,94	0,02	0,02	0,02

**RESUMEN CRITERIOS DE SELECCIÓN**

<b>10.1.12 Agricultura de montaña con orientación ecológica en olivar</b>		<b>PUNTOS: 14,00</b>	
		<b>PUNTOS</b>	
<b>Solicitantes de la medida 11, específica para la conversión o mantenimiento en agricultura ecológica</b>		3,00	S
<b>Porcentaje de superficie determinada en zonas con limitaciones naturales u otras limitaciones específicas ubicadas en las zonas de montaña</b>		4,00	100.0%
<b>Porcentaje de superficie determinada situada en zonas RAMSAR</b>		0,00	0.0%
<b>Porcentaje de superficie determinada en zonas vulnerables a la contaminación por nitratos</b>		0,00	0.0%
<b>Mayor pendiente media</b>		3,00	45.79%
<b>Porcentaje de superficie determinada en Red Natura 2000</b>		4,00	100.0%



**DETALLE CRITERIOS DE SELECCIÓN****10.1.12 Agricultura de montaña con orientación ecológica en olivar****PUNTOS:** 14,00**Solicitantes de la medida 11, específica para la conversión o mantenimiento en agricultura ecológica****PUNTOS:** 3,00 S**Porcentaje de superficie determinada en zonas con limitaciones naturales u otras limitaciones específicas ubicadas en las zonas de montaña****PUNTOS:** 4,00 100.0%

<u>REF.</u>	<u>REFERENCIA SIGPAC</u>	<u>CULTIVO DESCRIPCIÓN CULTIVO</u>	<u>S/R</u>	<u>SUP. COMPROM.</u> <u>(ha)</u>	<u>SUP. CUMPLE</u> <u>(ha)</u>
2288131	14-073-007-00032-001	101000 OLIVAR-SIN VARIEDAD	S	1,01	1,01
2288136	14-073-007-00032-002	101000 OLIVAR-SIN VARIEDAD	S	0,02	0,02
2288132	14-073-007-00033-001	101000 OLIVAR-SIN VARIEDAD	S	6,07	6,07
2288133	14-073-007-00034-001	101000 OLIVAR-SIN VARIEDAD	S	0,48	0,48
2288135	14-073-007-00035-001	101000 OLIVAR-SIN VARIEDAD	S	0,70	0,70
2288134	14-073-007-00036-001	101000 OLIVAR-SIN VARIEDAD	S	0,19	0,19

**Porcentaje de superficie determinada situada en zonas RAMSAR****PUNTOS:** 0,00 0.0%

<u>REF.</u>	<u>REFERENCIA SIGPAC</u>	<u>CULTIVO DESCRIPCIÓN CULTIVO</u>	<u>S/R</u>	<u>SUP. COMPROM.</u> <u>(ha)</u>	<u>SUP. CUMPLE</u> <u>(ha)</u>
2288131	14-073-007-00032-001	101000 OLIVAR-SIN VARIEDAD	S	1,01	0,00
2288136	14-073-007-00032-002	101000 OLIVAR-SIN VARIEDAD	S	0,02	0,00
2288132	14-073-007-00033-001	101000 OLIVAR-SIN VARIEDAD	S	6,07	0,00
2288133	14-073-007-00034-001	101000 OLIVAR-SIN VARIEDAD	S	0,48	0,00
2288135	14-073-007-00035-001	101000 OLIVAR-SIN VARIEDAD	S	0,70	0,00
2288134	14-073-007-00036-001	101000 OLIVAR-SIN VARIEDAD	S	0,19	0,00

**Porcentaje de superficie determinada en zonas vulnerables a la contaminación por nitratos****PUNTOS:** 0,00 0.0%

<u>REF.</u>	<u>REFERENCIA SIGPAC</u>	<u>CULTIVO DESCRIPCIÓN CULTIVO</u>	<u>S/R</u>	<u>SUP. COMPROM.</u> <u>(ha)</u>	<u>SUP. CUMPLE</u> <u>(ha)</u>
2288131	14-073-007-00032-001	101000 OLIVAR-SIN VARIEDAD	S	1,01	0,00
2288136	14-073-007-00032-002	101000 OLIVAR-SIN VARIEDAD	S	0,02	0,00
2288132	14-073-007-00033-001	101000 OLIVAR-SIN VARIEDAD	S	6,07	0,00
2288133	14-073-007-00034-001	101000 OLIVAR-SIN VARIEDAD	S	0,48	0,00
2288135	14-073-007-00035-001	101000 OLIVAR-SIN VARIEDAD	S	0,70	0,00
2288134	14-073-007-00036-001	101000 OLIVAR-SIN VARIEDAD	S	0,19	0,00

**Mayor pendiente media****PUNTOS:** 3,00 45.79%

<u>REF.</u>	<u>REFERENCIA SIGPAC</u>	<u>CULTIVO DESCRIPCIÓN CULTIVO</u>	<u>S/R</u>	<u>PENDIENTE MEDIA (%)</u>	<u>SUP. COMPROM.</u> <u>(ha)</u>
2288131	14-073-007-00032-001	101000 OLIVAR-SIN VARIEDAD	S	28,60	1,01
2288136	14-073-007-00032-002	101000 OLIVAR-SIN VARIEDAD	S	20,94	0,02
2288132	14-073-007-00033-001	101000 OLIVAR-SIN VARIEDAD	S	46,95	6,07
2288133	14-073-007-00034-001	101000 OLIVAR-SIN VARIEDAD	S	58,56	0,48
2288135	14-073-007-00035-001	101000 OLIVAR-SIN VARIEDAD	S	52,26	0,70
2288134	14-073-007-00036-001	101000 OLIVAR-SIN VARIEDAD	S	46,40	0,19

**Porcentaje de superficie determinada en Red Natura 2000****PUNTOS:** 4,00 100.0%

<u>REF.</u>	<u>REFERENCIA SIGPAC</u>	<u>CULTIVO DESCRIPCIÓN CULTIVO</u>	<u>S/R</u>	<u>SUP. COMPROM.</u> <u>(ha)</u>	<u>SUP. CUMPLE</u> <u>(ha)</u>
2288131	14-073-007-00032-001	101000 OLIVAR-SIN VARIEDAD	S	1,01	1,01
2288136	14-073-007-00032-002	101000 OLIVAR-SIN VARIEDAD	S	0,02	0,02
2288132	14-073-007-00033-001	101000 OLIVAR-SIN VARIEDAD	S	6,07	6,07



<b>REF.</b>	<b>REFERENCIA SIGPAC</b>	<b>CULTIVO</b>	<b>DESCRIPCIÓN CULTIVO</b>	<b>S/R</b>	<b>SUP. COMPROM.</b> <b>(ha)</b>	<b>SUP. CUMPLE</b> <b>(ha)</b>
2288133	14-073-007-00034-001	101000	OLIVAR-SIN VARIEDAD	S	0,48	0,48
2288135	14-073-007-00035-001	101000	OLIVAR-SIN VARIEDAD	S	0,70	0,70
2288134	14-073-007-00036-001	101000	OLIVAR-SIN VARIEDAD	S	0,19	0,19



<u>APELLIDOS Y NOMBRE / RAZÓN SOCIAL</u>		<u>NIF</u>	<u>EXPEDIENTE</u>	<u>SUP. COMPROMETIDA</u>				
				<u>(ha)</u>				
SEOANE PEÑA SUSANA		30962183C	3042540	1.36				
<b>RESOLUCIÓN</b>								
<b>ADMITIDO</b>								
<b>IMPORTE POR ANUALIDAD</b>								
		<b>2015</b>	<b>2016</b>	<b>2017</b>	<b>2018</b>	<b>2019</b>		
<b>IMPORTE MÁXIMO SUBVENCIONABLE</b>		155,23 €	155,23 €	155,23 €	155,23 €	155,23 €		
<b>IMPORTE MEDIO DE TRANSFERENCIA (€/ha)</b>		114,14 €	114,14 €	114,14 €	114,14 €	114,14 €		
<b>RECINTOS COMPROMETIDOS</b>								
<u>REF.</u>	<u>REFERENCIA SIGPAC</u>	<u>CULTIVO</u>	<u>DESCRIPCIÓN CULTIVO</u>	<u>PEND. MEDIA</u>	<u>SUP. DEC. ADMIN.</u>	<u>SUP. CERT.</u>	<u>SUP. CAMPO</u>	<u>SUP. COMPROM.</u>
				<u>S/R</u>	<u>(%)</u>	<u>(ha)</u>	<u>(ha)</u>	<u>(ha)</u>
2660797	14-047-009-00211-001	101000	OLIVAR-SIN VARIEDAD	S	20,16	0,09	0,09	0,09
2660798	14-047-009-00210-003	101000	OLIVAR-SIN VARIEDAD	S	27,10	1,27	1,27	1,27

**INCIDENCIAS****INCIDENCIA DESCRIPCIÓN**

80403 Explotación no inscrita en SIPEA (anexo I, Orden 26 mayo 2015)  
Ref:2660799 Recinto:14-047-023-00020-001 Cultivo:101000 OLIVAR-SIN VARIEDAD Secano

**RESUMEN CRITERIOS DE SELECCIÓN**

<b>10.1.12 Agricultura de montaña con orientación ecológica en olivar</b>		<b>PUNTOS: 14,00</b>	
		<b>PUNTOS</b>	
<b>Solicitantes de la medida 11, específica para la conversión o mantenimiento en agricultura ecológica</b>		3,00	S
<b>Porcentaje de superficie determinada en zonas con limitaciones naturales u otras limitaciones específicas ubicadas en las zonas de montaña</b>		4,00	100.0%
<b>Porcentaje de superficie determinada situada en zonas RAMSAR</b>		0,00	0.0%
<b>Porcentaje de superficie determinada en zonas vulnerables a la contaminación por nitratos</b>		0,00	0.0%
<b>Mayor pendiente media</b>		3,00	26.64%
<b>Porcentaje de superficie determinada en Red Natura 2000</b>		4,00	100.0%



**DETALLE CRITERIOS DE SELECCIÓN****10.1.12 Agricultura de montaña con orientación ecológica en olivar****PUNTOS: 14,00****Solicitantes de la medida 11, específica para la conversión o mantenimiento en agricultura ecológica****PUNTOS: 3,00 S****Porcentaje de superficie determinada en zonas con limitaciones naturales u otras limitaciones específicas ubicadas en las zonas de montaña****PUNTOS: 4,00 100.0%**

<u>REF.</u>	<u>REFERENCIA SIGPAC</u>	<u>CULTIVO</u>	<u>DESCRIPCIÓN CULTIVO</u>	<u>S/R</u>	<u>SUP.</u> <u>COMPROM.</u> <u>(ha)</u>	<u>SUP.</u> <u>CUMPLE</u> <u>(ha)</u>
2660798	14-047-009-00210-003	101000	OLIVAR-SIN VARIEDAD	S	1,27	1,27
2660797	14-047-009-00211-001	101000	OLIVAR-SIN VARIEDAD	S	0,09	0,09

**Porcentaje de superficie determinada situada en zonas RAMSAR****PUNTOS: 0,00 0.0%**

<u>REF.</u>	<u>REFERENCIA SIGPAC</u>	<u>CULTIVO</u>	<u>DESCRIPCIÓN CULTIVO</u>	<u>S/R</u>	<u>SUP.</u> <u>COMPROM.</u> <u>(ha)</u>	<u>SUP.</u> <u>CUMPLE</u> <u>(ha)</u>
2660798	14-047-009-00210-003	101000	OLIVAR-SIN VARIEDAD	S	1,27	0,00
2660797	14-047-009-00211-001	101000	OLIVAR-SIN VARIEDAD	S	0,09	0,00

**Porcentaje de superficie determinada en zonas vulnerables a la contaminación por nitratos****PUNTOS: 0,00 0.0%**

<u>REF.</u>	<u>REFERENCIA SIGPAC</u>	<u>CULTIVO</u>	<u>DESCRIPCIÓN CULTIVO</u>	<u>S/R</u>	<u>SUP.</u> <u>COMPROM.</u> <u>(ha)</u>	<u>SUP.</u> <u>CUMPLE</u> <u>(ha)</u>
2660798	14-047-009-00210-003	101000	OLIVAR-SIN VARIEDAD	S	1,27	0,00
2660797	14-047-009-00211-001	101000	OLIVAR-SIN VARIEDAD	S	0,09	0,00

**Mayor pendiente media****PUNTOS: 3,00 26.64%**

<u>REF.</u>	<u>REFERENCIA SIGPAC</u>	<u>CULTIVO</u>	<u>DESCRIPCIÓN CULTIVO</u>	<u>S/R</u>	<u>PENDIENTE</u> <u>MEDIA (%)</u>	<u>SUP.</u> <u>COMPROM.</u> <u>(ha)</u>
2660798	14-047-009-00210-003	101000	OLIVAR-SIN VARIEDAD	S	27,10	1,27
2660797	14-047-009-00211-001	101000	OLIVAR-SIN VARIEDAD	S	20,16	0,09

**Porcentaje de superficie determinada en Red Natura 2000****PUNTOS: 4,00 100.0%**

<u>REF.</u>	<u>REFERENCIA SIGPAC</u>	<u>CULTIVO</u>	<u>DESCRIPCIÓN CULTIVO</u>	<u>S/R</u>	<u>SUP.</u> <u>COMPROM.</u> <u>(ha)</u>	<u>SUP.</u> <u>CUMPLE</u> <u>(ha)</u>
2660798	14-047-009-00210-003	101000	OLIVAR-SIN VARIEDAD	S	1,27	1,27
2660797	14-047-009-00211-001	101000	OLIVAR-SIN VARIEDAD	S	0,09	0,09



<u>APELLIDOS Y NOMBRE / RAZÓN SOCIAL</u>	<u>NIF</u>	<u>EXPEDIENTE</u>	<u>SUP. COMPROMETIDA</u>		
			<u>(ha)</u>		
SEPULVEDA COURTOY MANUEL	28011561E	3043471	0		
<b>RESOLUCIÓN</b>					
INADMITIDO					
<b>IMPORTES POR ANUALIDAD</b>					
	<u>2015</u>	<u>2016</u>	<u>2017</u>	<u>2018</u>	<u>2019</u>
IMPORTE MÁXIMO SUBVENCIONABLE	0,00 €	0,00 €	0,00 €	0,00 €	0,00 €
IMPORTE MEDIO DE TRANSFERENCIA (€/ha)	0,00 €	0,00 €	0,00 €	0,00 €	0,00 €

**INCIDENCIAS****INCIDENCIA DESCRIPCIÓN**

80405	Cultivo, variedad, regimen y/o uso del recinto SIGPAC no compatible con la operación (anexo III.I, Orden 26 mayo 2015) Ref:2330149 Recinto:14-065-006-00003-005 Cultivo:101000 OLIVAR-SIN VARIEDAD Secano Uso:TA Ref:2330146 Recinto:14-065-006-00003-005 Cultivo:101000 OLIVAR-SIN VARIEDAD Secano Uso:TA Ref:2330145 Recinto:14-065-006-00003-007 Cultivo:101000 OLIVAR-SIN VARIEDAD Secano Uso:IM
80406	Superficie admisible para la ayuda menor que la mínima requerida (anexo 1, Orden 26 de mayo de 2015) Sup. Resuelta:0
80411	Pendiente media del recinto no supera el 20% Ref:2330146 Recinto:14-065-006-00003-005 Cultivo:101000 OLIVAR-SIN VARIEDAD Secano Pendiente media:11,94 Ref:2330149 Recinto:14-065-006-00003-005 Cultivo:101000 OLIVAR-SIN VARIEDAD Secano Pendiente media:11,94

**RESUMEN CRITERIOS DE SELECCIÓN**

<b>10.1.12 Agricultura de montaña con orientación ecológica en olivar</b>	<b>PUNTOS: 3,00</b>	
	<b>PUNTOS</b>	
Solicitantes de la medida 11, específica para la conversión o mantenimiento en agricultura ecológica	3,00	S
Porcentaje de superficie determinada en zonas con limitaciones naturales u otras limitaciones específicas ubicadas en las zonas de montaña	0,00	0.0%
Porcentaje de superficie determinada situada en zonas RAMSAR	0,00	0.0%
Porcentaje de superficie determinada en zonas vulnerables a la contaminación por nitratos	0,00	0.0%
Mayor pendiente media	0,00	0.0%
Porcentaje de superficie determinada en Red Natura 2000	0,00	0.0%

**DETALLE CRITERIOS DE SELECCIÓN**

<b>10.1.12 Agricultura de montaña con orientación ecológica en olivar</b>	<b>PUNTOS: 3,00</b>	
	<b>PUNTOS:</b>	
Solicitantes de la medida 11, específica para la conversión o mantenimiento en agricultura ecológica	3,00	S
Porcentaje de superficie determinada en zonas con limitaciones naturales u otras limitaciones específicas ubicadas en las zonas de montaña	0,00	0.0%
Porcentaje de superficie determinada situada en zonas RAMSAR	0,00	0.0%
Porcentaje de superficie determinada en zonas vulnerables a la contaminación por nitratos	0,00	0.0%
Mayor pendiente media	0,00	0.0%
Porcentaje de superficie determinada en Red Natura 2000	0,00	0.0%



<u>APELLIDOS Y NOMBRE / RAZÓN SOCIAL</u>		<u>NIF</u>	<u>EXPEDIENTE</u>	<u>SUP. COMPROMETIDA</u>				
				<u>(ha)</u>				
SEPULVEDA LOPEZ DE LETONA JOSE MARIA		30471760A	3040440	28.43				
<b>RESOLUCIÓN</b>								
<b>ADMITIDO</b>								
<b>IMPORTE POR ANUALIDAD</b>								
		<b>2015</b>	<b>2016</b>	<b>2017</b>	<b>2018</b>	<b>2019</b>		
<b>IMPORTE MÁXIMO SUBVENCIONABLE</b>		3.245,00 €	3.245,00 €	3.245,00 €	3.245,00 €	3.245,00 €		
<b>IMPORTE MEDIO DE TRANSFERENCIA (€/ha)</b>		114,14 €	114,14 €	114,14 €	114,14 €	114,14 €		
<b>RECINTOS COMPROMETIDOS</b>								
<u>REF.</u>	<u>REFERENCIA SIGPAC</u>	<u>CULTIVO</u>	<u>DESCRIPCIÓN CULTIVO</u>	<u>PEND. MEDIA</u>	<u>SUP. DEC. ADMIN.</u>	<u>SUP. CERT.</u>	<u>SUP. CAMPO</u>	<u>SUP. COMPROM.</u>
				<u>S/R</u>	<u>(%)</u>	<u>(ha)</u>	<u>(ha)</u>	<u>(ha)</u>
2646350	14-046-002-00020-001	101000	OLIVAR-SIN VARIEDAD	S	20,11	21,90	21,90	21,90
2646351	14-046-002-00022-003	101000	OLIVAR-SIN VARIEDAD	S	22,97	2,18	8,86	2,18
2646352	14-046-002-00023-003	101000	OLIVAR-SIN VARIEDAD	S	20,78	1,80	1,80	1,80
2646353	14-070-017-00058-003	101000	OLIVAR-SIN VARIEDAD	S	24,26	1,10	1,10	1,10
2646354	14-070-017-00060-002	101000	OLIVAR-SIN VARIEDAD	S	27,27	0,62	0,62	0,62
2646357	14-070-017-00058-002	101000	OLIVAR-SIN VARIEDAD	S	32,32	0,83	0,83	0,83

**RESUMEN CRITERIOS DE SELECCIÓN**

<b>10.1.12 Agricultura de montaña con orientación ecológica en olivar</b>		<b>PUNTOS: 8,00</b>	
		<b>PUNTOS</b>	
<b>Solicitantes de la medida 11, específica para la conversión o mantenimiento en agricultura ecológica</b>		3,00	S
<b>Porcentaje de superficie determinada en zonas con limitaciones naturales u otras limitaciones específicas ubicadas en las zonas de montaña</b>		4,00	100.0%
<b>Porcentaje de superficie determinada situada en zonas RAMSAR</b>		0,00	0.0%
<b>Porcentaje de superficie determinada en zonas vulnerables a la contaminación por nitratos</b>		0,00	0.0%
<b>Mayor pendiente media</b>		1,00	21.05%
<b>Porcentaje de superficie determinada en Red Natura 2000</b>		0,00	0.0%



**DETALLE CRITERIOS DE SELECCIÓN****10.1.12 Agricultura de montaña con orientación ecológica en olivar****PUNTOS: 8,00****Solicitantes de la medida 11, específica para la conversión o mantenimiento en agricultura ecológica****PUNTOS: 3,00 S****Porcentaje de superficie determinada en zonas con limitaciones naturales u otras limitaciones específicas ubicadas en las zonas de montaña****PUNTOS: 4,00 100.0%**

<u>REF.</u>	<u>REFERENCIA SIGPAC</u>	<u>CULTIVO DESCRIPCIÓN CULTIVO</u>	<u>S/R</u>	<u>SUP. COMPROM.</u> <u>(ha)</u>	<u>SUP. CUMPLE</u> <u>(ha)</u>
2646350	14-046-002-00020-001	101000 OLIVAR-SIN VARIEDAD	S	21,90	21,90
2646351	14-046-002-00022-003	101000 OLIVAR-SIN VARIEDAD	S	2,18	2,18
2646352	14-046-002-00023-003	101000 OLIVAR-SIN VARIEDAD	S	1,80	1,80
2646357	14-070-017-00058-002	101000 OLIVAR-SIN VARIEDAD	S	0,83	0,83
2646353	14-070-017-00058-003	101000 OLIVAR-SIN VARIEDAD	S	1,10	1,10
2646354	14-070-017-00060-002	101000 OLIVAR-SIN VARIEDAD	S	0,62	0,62

**Porcentaje de superficie determinada situada en zonas RAMSAR****PUNTOS: 0,00 0.0%**

<u>REF.</u>	<u>REFERENCIA SIGPAC</u>	<u>CULTIVO DESCRIPCIÓN CULTIVO</u>	<u>S/R</u>	<u>SUP. COMPROM.</u> <u>(ha)</u>	<u>SUP. CUMPLE</u> <u>(ha)</u>
2646350	14-046-002-00020-001	101000 OLIVAR-SIN VARIEDAD	S	21,90	0,00
2646351	14-046-002-00022-003	101000 OLIVAR-SIN VARIEDAD	S	2,18	0,00
2646352	14-046-002-00023-003	101000 OLIVAR-SIN VARIEDAD	S	1,80	0,00
2646357	14-070-017-00058-002	101000 OLIVAR-SIN VARIEDAD	S	0,83	0,00
2646353	14-070-017-00058-003	101000 OLIVAR-SIN VARIEDAD	S	1,10	0,00
2646354	14-070-017-00060-002	101000 OLIVAR-SIN VARIEDAD	S	0,62	0,00

**Porcentaje de superficie determinada en zonas vulnerables a la contaminación por nitratos****PUNTOS: 0,00 0.0%**

<u>REF.</u>	<u>REFERENCIA SIGPAC</u>	<u>CULTIVO DESCRIPCIÓN CULTIVO</u>	<u>S/R</u>	<u>SUP. COMPROM.</u> <u>(ha)</u>	<u>SUP. CUMPLE</u> <u>(ha)</u>
2646350	14-046-002-00020-001	101000 OLIVAR-SIN VARIEDAD	S	21,90	0,00
2646351	14-046-002-00022-003	101000 OLIVAR-SIN VARIEDAD	S	2,18	0,00
2646352	14-046-002-00023-003	101000 OLIVAR-SIN VARIEDAD	S	1,80	0,00
2646357	14-070-017-00058-002	101000 OLIVAR-SIN VARIEDAD	S	0,83	0,00
2646353	14-070-017-00058-003	101000 OLIVAR-SIN VARIEDAD	S	1,10	0,00
2646354	14-070-017-00060-002	101000 OLIVAR-SIN VARIEDAD	S	0,62	0,00

**Mayor pendiente media****PUNTOS: 1,00 21.05%**

<u>REF.</u>	<u>REFERENCIA SIGPAC</u>	<u>CULTIVO DESCRIPCIÓN CULTIVO</u>	<u>S/R</u>	<u>PENDIENTE MEDIA (%)</u>	<u>SUP. COMPROM.</u> <u>(ha)</u>
2646350	14-046-002-00020-001	101000 OLIVAR-SIN VARIEDAD	S	20,11	21,90
2646351	14-046-002-00022-003	101000 OLIVAR-SIN VARIEDAD	S	22,97	2,18
2646352	14-046-002-00023-003	101000 OLIVAR-SIN VARIEDAD	S	20,78	1,80
2646357	14-070-017-00058-002	101000 OLIVAR-SIN VARIEDAD	S	32,32	0,83
2646353	14-070-017-00058-003	101000 OLIVAR-SIN VARIEDAD	S	24,26	1,10
2646354	14-070-017-00060-002	101000 OLIVAR-SIN VARIEDAD	S	27,27	0,62

**Porcentaje de superficie determinada en Red Natura 2000****PUNTOS: 0,00 0.0%**

<u>REF.</u>	<u>REFERENCIA SIGPAC</u>	<u>CULTIVO DESCRIPCIÓN CULTIVO</u>	<u>S/R</u>	<u>SUP. COMPROM.</u> <u>(ha)</u>	<u>SUP. CUMPLE</u> <u>(ha)</u>
2646350	14-046-002-00020-001	101000 OLIVAR-SIN VARIEDAD	S	21,90	0,00
2646351	14-046-002-00022-003	101000 OLIVAR-SIN VARIEDAD	S	2,18	0,00
2646352	14-046-002-00023-003	101000 OLIVAR-SIN VARIEDAD	S	1,80	0,00

<b>REF.</b>	<b>REFERENCIA SIGPAC</b>	<b>CULTIVO</b>	<b>DESCRIPCIÓN CULTIVO</b>	<b>S/R</b>	<b>SUP. COMPROM.</b> <b>(ha)</b>	<b>SUP. CUMPLE</b> <b>(ha)</b>
2646357	14-070-017-00058-002	101000	OLIVAR-SIN VARIEDAD	S	0,83	0,00
2646353	14-070-017-00058-003	101000	OLIVAR-SIN VARIEDAD	S	1,10	0,00
2646354	14-070-017-00060-002	101000	OLIVAR-SIN VARIEDAD	S	0,62	0,00



<u>APELLIDOS Y NOMBRE / RAZÓN SOCIAL</u>	<u>NIF</u>	<u>EXPEDIENTE</u>	<u>SUP. COMPROMETIDA (ha)</u>
SEPULVEDA LOPEZ DE LETONA MARIA BEGOÑA	30458381X	3044306	21.31

**RESOLUCIÓN  
ADMITIDO**

**IMPORTE POR ANUALIDAD**

	<u>2015</u>	<u>2016</u>	<u>2017</u>	<u>2018</u>	<u>2019</u>
IMPORTE MÁXIMO SUBVENCIONABLE	2.432,32 €	2.432,32 €	2.432,32 €	2.432,32 €	2.432,32 €
IMPORTE MEDIO DE TRANSFERENCIA (€/ha)	114,14 €	114,14 €	114,14 €	114,14 €	114,14 €

**RECINTOS COMPROMETIDOS**

<u>REF.</u>	<u>REFERENCIA SIGPAC</u>	<u>CULTIVO</u>	<u>DESCRIPCIÓN CULTIVO</u>	<u>S/R</u>	<u>PEND. MEDIA (%)</u>	<u>SUP. DEC. ADMIN. (ha)</u>	<u>SUP. CERT. (ha)</u>	<u>SUP. CAMPO (ha)</u>	<u>SUP. COMPROM. (ha)</u>
2343040	14-046-002-00022-003	101000	OLIVAR-SIN VARIEDAD	S	22,97	4,82	8,86		4,82
2343041	14-046-002-00025-008	101000	OLIVAR-SIN VARIEDAD	S	20,14	6,97	6,97		6,97
2343042	14-046-002-00017-001	101000	OLIVAR-SIN VARIEDAD	S	24,14	6,54	6,54		6,54
2343048	14-046-004-00073-003	101000	OLIVAR-SIN VARIEDAD	S	20,92	0,30	0,30		0,30
2343054	14-046-002-00025-007	101000	OLIVAR-SIN VARIEDAD	S	27,67	2,68	2,68		2,68

**RESUMEN CRITERIOS DE SELECCIÓN**

**10.1.12 Agricultura de montaña con orientación ecológica en olivar** PUNTOS: 8,00

	<u>PUNTOS</u>	
Solicitantes de la medida 11, específica para la conversión o mantenimiento en agricultura ecológica	3,00	S
Porcentaje de superficie determinada en zonas con limitaciones naturales u otras limitaciones específicas ubicadas en las zonas de montaña	4,00	100.0%
Porcentaje de superficie determinada situada en zonas RAMSAR	0,00	0.0%
Porcentaje de superficie determinada en zonas vulnerables a la contaminación por nitratos	0,00	0.0%
Mayor pendiente media	1,00	22.97%
Porcentaje de superficie determinada en Red Natura 2000	0,00	0.0%





**DETALLE CRITERIOS DE SELECCIÓN****10.1.12 Agricultura de montaña con orientación ecológica en olivar****PUNTOS: 8,00****Solicitantes de la medida 11, específica para la conversión o mantenimiento en agricultura ecológica****PUNTOS: 3,00 S****Porcentaje de superficie determinada en zonas con limitaciones naturales u otras limitaciones específicas ubicadas en las zonas de montaña****PUNTOS: 4,00 100.0%**

<u>REF.</u>	<u>REFERENCIA SIGPAC</u>	<u>CULTIVO DESCRIPCIÓN CULTIVO</u>	<u>S/R</u>	<u>SUP. COMPROM.</u> <u>(ha)</u>	<u>SUP. CUMPLE</u> <u>(ha)</u>
2343042	14-046-002-00017-001	101000 OLIVAR-SIN VARIEDAD	S	6,54	6,54
2343040	14-046-002-00022-003	101000 OLIVAR-SIN VARIEDAD	S	4,82	4,82
2343054	14-046-002-00025-007	101000 OLIVAR-SIN VARIEDAD	S	2,68	2,68
2343041	14-046-002-00025-008	101000 OLIVAR-SIN VARIEDAD	S	6,97	6,97
2343048	14-046-004-00073-003	101000 OLIVAR-SIN VARIEDAD	S	0,30	0,30

**Porcentaje de superficie determinada situada en zonas RAMSAR****PUNTOS: 0,00 0.0%**

<u>REF.</u>	<u>REFERENCIA SIGPAC</u>	<u>CULTIVO DESCRIPCIÓN CULTIVO</u>	<u>S/R</u>	<u>SUP. COMPROM.</u> <u>(ha)</u>	<u>SUP. CUMPLE</u> <u>(ha)</u>
2343042	14-046-002-00017-001	101000 OLIVAR-SIN VARIEDAD	S	6,54	0,00
2343040	14-046-002-00022-003	101000 OLIVAR-SIN VARIEDAD	S	4,82	0,00
2343054	14-046-002-00025-007	101000 OLIVAR-SIN VARIEDAD	S	2,68	0,00
2343041	14-046-002-00025-008	101000 OLIVAR-SIN VARIEDAD	S	6,97	0,00
2343048	14-046-004-00073-003	101000 OLIVAR-SIN VARIEDAD	S	0,30	0,00

**Porcentaje de superficie determinada en zonas vulnerables a la contaminación por nitratos****PUNTOS: 0,00 0.0%**

<u>REF.</u>	<u>REFERENCIA SIGPAC</u>	<u>CULTIVO DESCRIPCIÓN CULTIVO</u>	<u>S/R</u>	<u>SUP. COMPROM.</u> <u>(ha)</u>	<u>SUP. CUMPLE</u> <u>(ha)</u>
2343042	14-046-002-00017-001	101000 OLIVAR-SIN VARIEDAD	S	6,54	0,00
2343040	14-046-002-00022-003	101000 OLIVAR-SIN VARIEDAD	S	4,82	0,00
2343054	14-046-002-00025-007	101000 OLIVAR-SIN VARIEDAD	S	2,68	0,00
2343041	14-046-002-00025-008	101000 OLIVAR-SIN VARIEDAD	S	6,97	0,00
2343048	14-046-004-00073-003	101000 OLIVAR-SIN VARIEDAD	S	0,30	0,00

**Mayor pendiente media****PUNTOS: 1,00 22.97%**

<u>REF.</u>	<u>REFERENCIA SIGPAC</u>	<u>CULTIVO DESCRIPCIÓN CULTIVO</u>	<u>S/R</u>	<u>PENDIENTE MEDIA (%)</u>	<u>SUP. COMPROM.</u> <u>(ha)</u>
2343042	14-046-002-00017-001	101000 OLIVAR-SIN VARIEDAD	S	24,14	6,54
2343040	14-046-002-00022-003	101000 OLIVAR-SIN VARIEDAD	S	22,97	4,82
2343054	14-046-002-00025-007	101000 OLIVAR-SIN VARIEDAD	S	27,67	2,68
2343041	14-046-002-00025-008	101000 OLIVAR-SIN VARIEDAD	S	20,14	6,97
2343048	14-046-004-00073-003	101000 OLIVAR-SIN VARIEDAD	S	20,92	0,30

**Porcentaje de superficie determinada en Red Natura 2000****PUNTOS: 0,00 0.0%**

<u>REF.</u>	<u>REFERENCIA SIGPAC</u>	<u>CULTIVO DESCRIPCIÓN CULTIVO</u>	<u>S/R</u>	<u>SUP. COMPROM.</u> <u>(ha)</u>	<u>SUP. CUMPLE</u> <u>(ha)</u>
2343042	14-046-002-00017-001	101000 OLIVAR-SIN VARIEDAD	S	6,54	0,00
2343040	14-046-002-00022-003	101000 OLIVAR-SIN VARIEDAD	S	4,82	0,00
2343054	14-046-002-00025-007	101000 OLIVAR-SIN VARIEDAD	S	2,68	0,00
2343041	14-046-002-00025-008	101000 OLIVAR-SIN VARIEDAD	S	6,97	0,00
2343048	14-046-004-00073-003	101000 OLIVAR-SIN VARIEDAD	S	0,30	0,00

<u>APELLIDOS Y NOMBRE / RAZÓN SOCIAL</u>		<u>NIF</u>	<u>EXPEDIENTE</u>	<u>SUP. COMPROMETIDA</u>				
				<u>(ha)</u>				
SERENA PAREDES ANTONIO		30202841T	3041830	3.51				
<b>RESOLUCIÓN</b>								
<b>ADMITIDO</b>								
<b>IMPORTE POR ANUALIDAD</b>								
		<b>2015</b>	<b>2016</b>	<b>2017</b>	<b>2018</b>	<b>2019</b>		
<b>IMPORTE MÁXIMO SUBVENCIONABLE</b>		400,63 €	400,63 €	400,63 €	400,63 €	400,63 €		
<b>IMPORTE MEDIO DE TRANSFERENCIA (€/ha)</b>		114,14 €	114,14 €	114,14 €	114,14 €	114,14 €		
<b>RECINTOS COMPROMETIDOS</b>								
<u>REF.</u>	<u>REFERENCIA SIGPAC</u>	<u>CULTIVO</u>	<u>DESCRIPCIÓN CULTIVO</u>	<u>PEND. MEDIA</u>	<u>SUP. DEC. ADMIN.</u>	<u>SUP. CERT.</u>	<u>SUP. CAMPO</u>	<u>SUP. COMPROM.</u>
				<u>S/R</u>	<u>(%)</u>	<u>(ha)</u>	<u>(ha)</u>	<u>(ha)</u>
2653959	14-011-005-00013-016	101000	OLIVAR-SIN VARIEDAD	S	20,41	3,51	3,51	3,51

### RESUMEN CRITERIOS DE SELECCIÓN

<b>10.1.12 Agricultura de montaña con orientación ecológica en olivar</b>		<b>PUNTOS: 12,00</b>	
		<b>PUNTOS</b>	
<b>Solicitantes de la medida 11, específica para la conversión o mantenimiento en agricultura ecológica</b>		3,00	S
<b>Porcentaje de superficie determinada en zonas con limitaciones naturales u otras limitaciones específicas ubicadas en las zonas de montaña</b>		4,00	100.0%
<b>Porcentaje de superficie determinada situada en zonas RAMSAR</b>		0,00	0.0%
<b>Porcentaje de superficie determinada en zonas vulnerables a la contaminación por nitratos</b>		0,00	0.0%
<b>Mayor pendiente media</b>		1,00	20.41%
<b>Porcentaje de superficie determinada en Red Natura 2000</b>		4,00	100.0%



**DETALLE CRITERIOS DE SELECCIÓN****10.1.12 Agricultura de montaña con orientación ecológica en olivar PUNTOS: 12,00**

<b>Solicitantes de la medida 11, específica para la conversión o mantenimiento en agricultura ecológica</b>						<b>PUNTOS:</b>	3,00	S
<b>Porcentaje de superficie determinada en zonas con limitaciones naturales u otras limitaciones específicas ubicadas en las zonas de montaña</b>						<b>PUNTOS:</b>	4,00	100.0%
<u>REF.</u>	<u>REFERENCIA SIGPAC</u>	<u>CULTIVO</u>	<u>DESCRIPCIÓN CULTIVO</u>	<u>S/R</u>	<u>SUP. COMPROM. (ha)</u>	<u>SUP. CUMPLE (ha)</u>		
2653959	14-011-005-00013-016	101000	OLIVAR-SIN VARIEDAD	S	3,51	3,51		
<b>Porcentaje de superficie determinada situada en zonas RAMSAR</b>						<b>PUNTOS:</b>	0,00	0.0%
<u>REF.</u>	<u>REFERENCIA SIGPAC</u>	<u>CULTIVO</u>	<u>DESCRIPCIÓN CULTIVO</u>	<u>S/R</u>	<u>SUP. COMPROM. (ha)</u>	<u>SUP. CUMPLE (ha)</u>		
2653959	14-011-005-00013-016	101000	OLIVAR-SIN VARIEDAD	S	3,51	0,00		
<b>Porcentaje de superficie determinada en zonas vulnerables a la contaminación por nitratos</b>						<b>PUNTOS:</b>	0,00	0.0%
<u>REF.</u>	<u>REFERENCIA SIGPAC</u>	<u>CULTIVO</u>	<u>DESCRIPCIÓN CULTIVO</u>	<u>S/R</u>	<u>SUP. COMPROM. (ha)</u>	<u>SUP. CUMPLE (ha)</u>		
2653959	14-011-005-00013-016	101000	OLIVAR-SIN VARIEDAD	S	3,51	0,00		
<b>Mayor pendiente media</b>						<b>PUNTOS:</b>	1,00	20.41%
<u>REF.</u>	<u>REFERENCIA SIGPAC</u>	<u>CULTIVO</u>	<u>DESCRIPCIÓN CULTIVO</u>	<u>S/R</u>	<u>PENDIENTE MEDIA (%)</u>	<u>SUP. COMPROM. (ha)</u>		
2653959	14-011-005-00013-016	101000	OLIVAR-SIN VARIEDAD	S	20,41	3,51		
<b>Porcentaje de superficie determinada en Red Natura 2000</b>						<b>PUNTOS:</b>	4,00	100.0%
<u>REF.</u>	<u>REFERENCIA SIGPAC</u>	<u>CULTIVO</u>	<u>DESCRIPCIÓN CULTIVO</u>	<u>S/R</u>	<u>SUP. COMPROM. (ha)</u>	<u>SUP. CUMPLE (ha)</u>		
2653959	14-011-005-00013-016	101000	OLIVAR-SIN VARIEDAD	S	3,51	3,51		



				<b>SUP. COMPROMETIDA</b>					
<b>APELLIDOS Y NOMBRE / RAZÓN SOCIAL</b>				<b>NIF</b>	<b>EXPEDIENTE</b>	<b>(ha)</b>			
SERRANO CASTRO CARMEN				24741807V	3038449	18.6			
<b>RESOLUCIÓN</b>									
<b>ADMITIDO</b>									
<b>IMPORTE POR ANUALIDAD</b>									
				<b>2015</b>	<b>2016</b>	<b>2017</b>	<b>2018</b>	<b>2019</b>	
<b>IMPORTE MÁXIMO SUBVENCIONABLE</b>				2.123,00 €	2.123,00 €	2.123,00 €	2.123,00 €	2.123,00 €	
<b>IMPORTE MEDIO DE TRANSFERENCIA (€/ha)</b>				114,14 €	114,14 €	114,14 €	114,14 €	114,14 €	
<b>RECINTOS COMPROMETIDOS</b>									
<b>REF.</b>	<b>REFERENCIA SIGPAC</b>	<b>CULTIVO</b>	<b>DESCRIPCIÓN CULTIVO</b>	<b>S/R</b>	<b>PEND. MEDIA (%)</b>	<b>SUP. DEC. ADMIN. (ha)</b>	<b>SUP. CERT. (ha)</b>	<b>SUP. CAMPO (ha)</b>	<b>SUP. COMPROM. (ha)</b>
2288830	14-055-014-09003-001	101000	OLIVAR-SIN VARIEDAD	S	26,75	0,09	0,18		0,09
2288831	14-055-014-00029-001	101000	OLIVAR-SIN VARIEDAD	S	27,55	0,72	0,72		0,72
2288832	14-055-014-00030-001	101000	OLIVAR-SIN VARIEDAD	S	24,19	0,01	0,02		0,01
2288833	14-055-014-00006-001	101000	OLIVAR-SIN VARIEDAD	S	29,94	4,96	4,96		4,96
2288834	14-055-014-00005-001	101000	OLIVAR-SIN VARIEDAD	S	35,71	0,44	0,48		0,44
2288835	14-055-014-00003-001	101000	OLIVAR-SIN VARIEDAD	S	32,52	3,26	3,31		3,26
2288836	14-055-014-00004-001	101000	OLIVAR-SIN VARIEDAD	S	31,47	5,04	5,10		5,04
2288839	14-055-017-00168-001	101000	OLIVAR-SIN VARIEDAD	S	40,62	4,07	4,72		4,07
2288840	14-055-014-00006-002	101000	OLIVAR-SIN VARIEDAD	S	21,72	0,01	0,21		0,01

**RESUMEN CRITERIOS DE SELECCIÓN****10.1.12 Agricultura de montaña con orientación ecológica en olivar****PUNTOS: 10,00**

	<b>PUNTOS</b>	
<b>Solicitantes de la medida 11, específica para la conversión o mantenimiento en agricultura ecológica</b>	3,00	S
<b>Porcentaje de superficie determinada en zonas con limitaciones naturales u otras limitaciones específicas ubicadas en las zonas de montaña</b>	4,00	100.0%
<b>Porcentaje de superficie determinada situada en zonas RAMSAR</b>	0,00	0.0%
<b>Porcentaje de superficie determinada en zonas vulnerables a la contaminación por nitratos</b>	0,00	0.0%
<b>Mayor pendiente media</b>	3,00	33.17%
<b>Porcentaje de superficie determinada en Red Natura 2000</b>	0,00	0.0%



**DETALLE CRITERIOS DE SELECCIÓN****10.1.12 Agricultura de montaña con orientación ecológica en olivar****PUNTOS:** 10,00**Solicitantes de la medida 11, específica para la conversión o mantenimiento en agricultura ecológica****PUNTOS:** 3,00 S**Porcentaje de superficie determinada en zonas con limitaciones naturales u otras limitaciones específicas ubicadas en las zonas de montaña****PUNTOS:** 4,00 100.0%

<u>REF.</u>	<u>REFERENCIA SIGPAC</u>	<u>CULTIVO DESCRIPCIÓN CULTIVO</u>	<u>S/R</u>	<u>SUP. COMPROM.</u> <u>(ha)</u>	<u>SUP. CUMPLE</u> <u>(ha)</u>
2288835	14-055-014-00003-001	101000 OLIVAR-SIN VARIEDAD	S	3,26	3,26
2288836	14-055-014-00004-001	101000 OLIVAR-SIN VARIEDAD	S	5,04	5,04
2288834	14-055-014-00005-001	101000 OLIVAR-SIN VARIEDAD	S	0,44	0,44
2288833	14-055-014-00006-001	101000 OLIVAR-SIN VARIEDAD	S	4,96	4,96
2288840	14-055-014-00006-002	101000 OLIVAR-SIN VARIEDAD	S	0,01	0,01
2288831	14-055-014-00029-001	101000 OLIVAR-SIN VARIEDAD	S	0,72	0,72
2288832	14-055-014-00030-001	101000 OLIVAR-SIN VARIEDAD	S	0,01	0,01
2288830	14-055-014-09003-001	101000 OLIVAR-SIN VARIEDAD	S	0,09	0,09
2288839	14-055-017-00168-001	101000 OLIVAR-SIN VARIEDAD	S	4,07	4,07

**Porcentaje de superficie determinada situada en zonas RAMSAR****PUNTOS:** 0,00 0.0%

<u>REF.</u>	<u>REFERENCIA SIGPAC</u>	<u>CULTIVO DESCRIPCIÓN CULTIVO</u>	<u>S/R</u>	<u>SUP. COMPROM.</u> <u>(ha)</u>	<u>SUP. CUMPLE</u> <u>(ha)</u>
2288835	14-055-014-00003-001	101000 OLIVAR-SIN VARIEDAD	S	3,26	0,00
2288836	14-055-014-00004-001	101000 OLIVAR-SIN VARIEDAD	S	5,04	0,00
2288834	14-055-014-00005-001	101000 OLIVAR-SIN VARIEDAD	S	0,44	0,00
2288833	14-055-014-00006-001	101000 OLIVAR-SIN VARIEDAD	S	4,96	0,00
2288840	14-055-014-00006-002	101000 OLIVAR-SIN VARIEDAD	S	0,01	0,00
2288831	14-055-014-00029-001	101000 OLIVAR-SIN VARIEDAD	S	0,72	0,00
2288832	14-055-014-00030-001	101000 OLIVAR-SIN VARIEDAD	S	0,01	0,00
2288830	14-055-014-09003-001	101000 OLIVAR-SIN VARIEDAD	S	0,09	0,00
2288839	14-055-017-00168-001	101000 OLIVAR-SIN VARIEDAD	S	4,07	0,00

**Porcentaje de superficie determinada en zonas vulnerables a la contaminación por nitratos****PUNTOS:** 0,00 0.0%

<u>REF.</u>	<u>REFERENCIA SIGPAC</u>	<u>CULTIVO DESCRIPCIÓN CULTIVO</u>	<u>S/R</u>	<u>SUP. COMPROM.</u> <u>(ha)</u>	<u>SUP. CUMPLE</u> <u>(ha)</u>
2288835	14-055-014-00003-001	101000 OLIVAR-SIN VARIEDAD	S	3,26	0,00
2288836	14-055-014-00004-001	101000 OLIVAR-SIN VARIEDAD	S	5,04	0,00
2288834	14-055-014-00005-001	101000 OLIVAR-SIN VARIEDAD	S	0,44	0,00
2288833	14-055-014-00006-001	101000 OLIVAR-SIN VARIEDAD	S	4,96	0,00
2288840	14-055-014-00006-002	101000 OLIVAR-SIN VARIEDAD	S	0,01	0,00
2288831	14-055-014-00029-001	101000 OLIVAR-SIN VARIEDAD	S	0,72	0,00
2288832	14-055-014-00030-001	101000 OLIVAR-SIN VARIEDAD	S	0,01	0,00
2288830	14-055-014-09003-001	101000 OLIVAR-SIN VARIEDAD	S	0,09	0,00
2288839	14-055-017-00168-001	101000 OLIVAR-SIN VARIEDAD	S	4,07	0,00

**Mayor pendiente media****PUNTOS:** 3,00 33.17%

<u>REF.</u>	<u>REFERENCIA SIGPAC</u>	<u>CULTIVO DESCRIPCIÓN CULTIVO</u>	<u>S/R</u>	<u>PENDIENTE MEDIA (%)</u>	<u>SUP. COMPROM.</u> <u>(ha)</u>
2288835	14-055-014-00003-001	101000 OLIVAR-SIN VARIEDAD	S	32,52	3,26
2288836	14-055-014-00004-001	101000 OLIVAR-SIN VARIEDAD	S	31,47	5,04
2288834	14-055-014-00005-001	101000 OLIVAR-SIN VARIEDAD	S	35,71	0,44
2288833	14-055-014-00006-001	101000 OLIVAR-SIN VARIEDAD	S	29,94	4,96
2288840	14-055-014-00006-002	101000 OLIVAR-SIN VARIEDAD	S	21,72	0,01
2288831	14-055-014-00029-001	101000 OLIVAR-SIN VARIEDAD	S	27,55	0,72

REF.	REFERENCIA SIGPAC	CULTIVO	DESCRIPCIÓN CULTIVO	S/R	PENDIENTE	SUP.
					MEDIA (%)	COMPROM.
					(ha)	(ha)
2288832	14-055-014-00030-001	101000	OLIVAR-SIN VARIEDAD	S	24,19	0,01
2288830	14-055-014-09003-001	101000	OLIVAR-SIN VARIEDAD	S	26,75	0,09
2288839	14-055-017-00168-001	101000	OLIVAR-SIN VARIEDAD	S	40,62	4,07

**Porcentaje de superficie determinada en Red Natura 2000**

PUNTOS: 0,00 0.0%

REF.	REFERENCIA SIGPAC	CULTIVO	DESCRIPCIÓN CULTIVO	S/R	SUP.	SUP.
					COMPROM.	CUMPLE
					(ha)	(ha)
2288835	14-055-014-00003-001	101000	OLIVAR-SIN VARIEDAD	S	3,26	0,00
2288836	14-055-014-00004-001	101000	OLIVAR-SIN VARIEDAD	S	5,04	0,00
2288834	14-055-014-00005-001	101000	OLIVAR-SIN VARIEDAD	S	0,44	0,00
2288833	14-055-014-00006-001	101000	OLIVAR-SIN VARIEDAD	S	4,96	0,00
2288840	14-055-014-00006-002	101000	OLIVAR-SIN VARIEDAD	S	0,01	0,00
2288831	14-055-014-00029-001	101000	OLIVAR-SIN VARIEDAD	S	0,72	0,00
2288832	14-055-014-00030-001	101000	OLIVAR-SIN VARIEDAD	S	0,01	0,00
2288830	14-055-014-09003-001	101000	OLIVAR-SIN VARIEDAD	S	0,09	0,00
2288839	14-055-017-00168-001	101000	OLIVAR-SIN VARIEDAD	S	4,07	0,00



<u>APELLIDOS Y NOMBRE / RAZÓN SOCIAL</u>		<u>NIF</u>	<u>EXPEDIENTE</u>	<u>SUP. COMPROMETIDA</u>				
				<u>(ha)</u>				
SERRANO FERNANDEZ ESPERANZA FLORENCIA		30201832A	3041137	8.19				
<b>RESOLUCIÓN</b>								
<b>ADMITIDO</b>								
<b>IMPORTE POR ANUALIDAD</b>								
		<b>2015</b>	<b>2016</b>	<b>2017</b>	<b>2018</b>	<b>2019</b>		
<b>IMPORTE MÁXIMO SUBVENCIONABLE</b>		934,81 €	934,81 €	934,81 €	934,81 €	934,81 €		
<b>IMPORTE MEDIO DE TRANSFERENCIA (€/ha)</b>		114,14 €	114,14 €	114,14 €	114,14 €	114,14 €		
<b>RECINTOS COMPROMETIDOS</b>								
<u>REF.</u>	<u>REFERENCIA SIGPAC</u>	<u>CULTIVO</u>	<u>DESCRIPCIÓN CULTIVO</u>	<u>PEND. MEDIA</u>	<u>SUP. DEC. ADMIN.</u>	<u>SUP. CERT.</u>	<u>SUP. CAMPO</u>	<u>SUP. COMPROM.</u>
				<u>S/R</u>	<u>(%)</u>	<u>(ha)</u>	<u>(ha)</u>	<u>(ha)</u>
2650363	14-054-052-00004-004	101000	OLIVAR-SIN VARIEDAD	S	44,39	8,19	26,88	8,19

**INCIDENCIAS****INCIDENCIA DESCRIPCIÓN**

- 218 La superficie total declarada sobre un mismo recinto en el conjunto de los expedientes, no puede superar la superficie total que el SIGPAC establece para ese recinto.  
Ref:2650362 Recinto:14-054-052-00004-012 Cultivo:101000 OLIVAR-SIN VARIEDAD Secano Suma de superficies declaradas para este recinto por todos los solicitantes (Áreas):95 Superficie SIGPAC medida para este recinto (Áreas):94 Exceso de superficie declarada (Hectáreas):0,01
- 80403 Explotación no inscrita en SIPEA (anexo I, Orden 26 mayo 2015)  
Ref:2650362 Recinto:14-054-052-00004-012 Cultivo:101000 OLIVAR-SIN VARIEDAD Secano

**RESUMEN CRITERIOS DE SELECCIÓN****10.1.12 Agricultura de montaña con orientación ecológica en olivar****PUNTOS: 10,00**

	<b>PUNTOS</b>	
Solicitantes de la medida 11, específica para la conversión o mantenimiento en agricultura ecológica	3,00	S
Porcentaje de superficie determinada en zonas con limitaciones naturales u otras limitaciones específicas ubicadas en las zonas de montaña	4,00	100.0%
Porcentaje de superficie determinada situada en zonas RAMSAR	0,00	0.0%
Porcentaje de superficie determinada en zonas vulnerables a la contaminación por nitratos	0,00	0.0%
Mayor pendiente media	3,00	44.39%
Porcentaje de superficie determinada en Red Natura 2000	0,00	0.0%



**DETALLE CRITERIOS DE SELECCIÓN****10.1.12 Agricultura de montaña con orientación ecológica en olivar PUNTOS: 10,00**

<b>Solicitantes de la medida 11, específica para la conversión o mantenimiento en agricultura ecológica</b>						<b>PUNTOS:</b>	3,00	S
<b>Porcentaje de superficie determinada en zonas con limitaciones naturales u otras limitaciones específicas ubicadas en las zonas de montaña</b>						<b>PUNTOS:</b>	4,00	100.0%
<u>REF.</u>	<u>REFERENCIA SIGPAC</u>	<u>CULTIVO</u>	<u>DESCRIPCIÓN CULTIVO</u>	<u>S/R</u>	<u>SUP. COMPROM. (ha)</u>	<u>SUP. CUMPLE (ha)</u>		
2650363	14-054-052-00004-004	101000	OLIVAR-SIN VARIEDAD	S	8,19	8,19		
<b>Porcentaje de superficie determinada situada en zonas RAMSAR</b>						<b>PUNTOS:</b>	0,00	0.0%
<u>REF.</u>	<u>REFERENCIA SIGPAC</u>	<u>CULTIVO</u>	<u>DESCRIPCIÓN CULTIVO</u>	<u>S/R</u>	<u>SUP. COMPROM. (ha)</u>	<u>SUP. CUMPLE (ha)</u>		
2650363	14-054-052-00004-004	101000	OLIVAR-SIN VARIEDAD	S	8,19	0,00		
<b>Porcentaje de superficie determinada en zonas vulnerables a la contaminación por nitratos</b>						<b>PUNTOS:</b>	0,00	0.0%
<u>REF.</u>	<u>REFERENCIA SIGPAC</u>	<u>CULTIVO</u>	<u>DESCRIPCIÓN CULTIVO</u>	<u>S/R</u>	<u>SUP. COMPROM. (ha)</u>	<u>SUP. CUMPLE (ha)</u>		
2650363	14-054-052-00004-004	101000	OLIVAR-SIN VARIEDAD	S	8,19	0,00		
<b>Mayor pendiente media</b>						<b>PUNTOS:</b>	3,00	44.39%
<u>REF.</u>	<u>REFERENCIA SIGPAC</u>	<u>CULTIVO</u>	<u>DESCRIPCIÓN CULTIVO</u>	<u>S/R</u>	<u>PENDIENTE MEDIA (%)</u>	<u>SUP. COMPROM. (ha)</u>		
2650363	14-054-052-00004-004	101000	OLIVAR-SIN VARIEDAD	S	44,39	8,19		
<b>Porcentaje de superficie determinada en Red Natura 2000</b>						<b>PUNTOS:</b>	0,00	0.0%
<u>REF.</u>	<u>REFERENCIA SIGPAC</u>	<u>CULTIVO</u>	<u>DESCRIPCIÓN CULTIVO</u>	<u>S/R</u>	<u>SUP. COMPROM. (ha)</u>	<u>SUP. CUMPLE (ha)</u>		
2650363	14-054-052-00004-004	101000	OLIVAR-SIN VARIEDAD	S	8,19	0,00		





<u>APELLIDOS Y NOMBRE / RAZÓN SOCIAL</u>		<u>NIF</u>	<u>EXPEDIENTE</u>	<u>SUP. COMPROMETIDA</u>				
				<u>(ha)</u>				
SERRANO FERNANDEZ FRANCISCO		75697838P	3038025	23.98				
<b>RESOLUCIÓN</b>								
<b>ADMITIDO</b>								
<b>IMPORTE POR ANUALIDAD</b>								
		<b>2015</b>	<b>2016</b>	<b>2017</b>	<b>2018</b>	<b>2019</b>		
<b>IMPORTE MÁXIMO SUBVENCIONABLE</b>		2.737,08 €	2.737,08 €	2.737,08 €	2.737,08 €	2.737,08 €		
<b>IMPORTE MEDIO DE TRANSFERENCIA (€/ha)</b>		114,14 €	114,14 €	114,14 €	114,14 €	114,14 €		
<b>RECINTOS COMPROMETIDOS</b>								
<u>REF.</u>	<u>REFERENCIA SIGPAC</u>	<u>CULTIVO</u>	<u>DESCRIPCIÓN CULTIVO</u>	<u>PEND. MEDIA</u>	<u>SUP. DEC. ADMIN.</u>	<u>SUP. CERT.</u>	<u>SUP. CAMPO</u>	<u>SUP. COMPROM.</u>
				<u>S/R</u>	<u>(%)</u>	<u>(ha)</u>	<u>(ha)</u>	<u>(ha)</u>
2637778	14-054-049-00086-005	101000	OLIVAR-SIN VARIEDAD	S	20,94	1,96	1,96	1,96
2637780	14-054-049-00086-004	101000	OLIVAR-SIN VARIEDAD	S	27,54	22,02	22,02	22,02

**RESUMEN CRITERIOS DE SELECCIÓN**

<b>10.1.12 Agricultura de montaña con orientación ecológica en olivar</b>		<b>PUNTOS: 10,00</b>	
		<b>PUNTOS</b>	
Solicitantes de la medida 11, específica para la conversión o mantenimiento en agricultura ecológica		3,00	S
Porcentaje de superficie determinada en zonas con limitaciones naturales u otras limitaciones específicas ubicadas en las zonas de montaña		4,00	100.0%
Porcentaje de superficie determinada situada en zonas RAMSAR		0,00	0.0%
Porcentaje de superficie determinada en zonas vulnerables a la contaminación por nitratos		0,00	0.0%
Mayor pendiente media		3,00	27.0%
Porcentaje de superficie determinada en Red Natura 2000		0,00	0.0%



**DETALLE CRITERIOS DE SELECCIÓN****10.1.12 Agricultura de montaña con orientación ecológica en olivar****PUNTOS: 10,00****Solicitantes de la medida 11, específica para la conversión o mantenimiento en agricultura ecológica****PUNTOS: 3,00 S****Porcentaje de superficie determinada en zonas con limitaciones naturales u otras limitaciones específicas ubicadas en las zonas de montaña****PUNTOS: 4,00 100.0%**

<u>REF.</u>	<u>REFERENCIA SIGPAC</u>	<u>CULTIVO</u>	<u>DESCRIPCIÓN CULTIVO</u>	<u>S/R</u>	<u>SUP. COMPROM. (ha)</u>	<u>SUP. CUMPLE (ha)</u>
2637780	14-054-049-00086-004	101000	OLIVAR-SIN VARIEDAD	S	22,02	22,02
2637778	14-054-049-00086-005	101000	OLIVAR-SIN VARIEDAD	S	1,96	1,96

**Porcentaje de superficie determinada situada en zonas RAMSAR****PUNTOS: 0,00 0.0%**

<u>REF.</u>	<u>REFERENCIA SIGPAC</u>	<u>CULTIVO</u>	<u>DESCRIPCIÓN CULTIVO</u>	<u>S/R</u>	<u>SUP. COMPROM. (ha)</u>	<u>SUP. CUMPLE (ha)</u>
2637780	14-054-049-00086-004	101000	OLIVAR-SIN VARIEDAD	S	22,02	0,00
2637778	14-054-049-00086-005	101000	OLIVAR-SIN VARIEDAD	S	1,96	0,00

**Porcentaje de superficie determinada en zonas vulnerables a la contaminación por nitratos****PUNTOS: 0,00 0.0%**

<u>REF.</u>	<u>REFERENCIA SIGPAC</u>	<u>CULTIVO</u>	<u>DESCRIPCIÓN CULTIVO</u>	<u>S/R</u>	<u>SUP. COMPROM. (ha)</u>	<u>SUP. CUMPLE (ha)</u>
2637780	14-054-049-00086-004	101000	OLIVAR-SIN VARIEDAD	S	22,02	0,00
2637778	14-054-049-00086-005	101000	OLIVAR-SIN VARIEDAD	S	1,96	0,00

**Mayor pendiente media****PUNTOS: 3,00 27.0%**

<u>REF.</u>	<u>REFERENCIA SIGPAC</u>	<u>CULTIVO</u>	<u>DESCRIPCIÓN CULTIVO</u>	<u>S/R</u>	<u>PENDIENTE MEDIA (%)</u>	<u>SUP. COMPROM. (ha)</u>
2637780	14-054-049-00086-004	101000	OLIVAR-SIN VARIEDAD	S	27,54	22,02
2637778	14-054-049-00086-005	101000	OLIVAR-SIN VARIEDAD	S	20,94	1,96

**Porcentaje de superficie determinada en Red Natura 2000****PUNTOS: 0,00 0.0%**

<u>REF.</u>	<u>REFERENCIA SIGPAC</u>	<u>CULTIVO</u>	<u>DESCRIPCIÓN CULTIVO</u>	<u>S/R</u>	<u>SUP. COMPROM. (ha)</u>	<u>SUP. CUMPLE (ha)</u>
2637780	14-054-049-00086-004	101000	OLIVAR-SIN VARIEDAD	S	22,02	0,00
2637778	14-054-049-00086-005	101000	OLIVAR-SIN VARIEDAD	S	1,96	0,00



<u>APELLIDOS Y NOMBRE / RAZÓN SOCIAL</u>		<u>NIF</u>	<u>EXPEDIENTE</u>	<u>SUP. COMPROMETIDA</u>				
				<u>(ha)</u>				
SERRANO SERRANO ROGELIO		30487268D	3043026	8.28				
<b>RESOLUCIÓN</b>								
<b>ADMITIDO</b>								
<b>IMPORTE POR ANUALIDAD</b>								
		<b>2015</b>	<b>2016</b>	<b>2017</b>	<b>2018</b>	<b>2019</b>		
<b>IMPORTE MÁXIMO SUBVENCIONABLE</b>		945,08 €	945,08 €	945,08 €	945,08 €	945,08 €		
<b>IMPORTE MEDIO DE TRANSFERENCIA (€/ha)</b>		114,14 €	114,14 €	114,14 €	114,14 €	114,14 €		
<b>RECINTOS COMPROMETIDOS</b>								
<u>REF.</u>	<u>REFERENCIA SIGPAC</u>	<u>CULTIVO</u>	<u>DESCRIPCIÓN CULTIVO</u>	<u>PEND. MEDIA</u>	<u>SUP. DEC. ADMIN.</u>	<u>SUP. CERT.</u>	<u>SUP. CAMPO</u>	<u>SUP. COMPROM.</u>
				<u>S/R</u>	<u>(%)</u>	<u>(ha)</u>	<u>(ha)</u>	<u>(ha)</u>
2666685	14-055-050-00706-003	101000	OLIVAR-SIN VARIEDAD	S	46,60	0,26	0,26	0,26
2666686	14-055-050-00706-002	101000	OLIVAR-SIN VARIEDAD	S	21,78	0,05	0,05	0,05
2666687	14-055-054-00094-002	101000	OLIVAR-SIN VARIEDAD	S	21,24	0,75	0,78	0,75
2666688	14-055-050-00707-010	101000	OLIVAR-SIN VARIEDAD	S	25,77	7,22	8,15	7,22

**RESUMEN CRITERIOS DE SELECCIÓN**

<b>10.1.12 Agricultura de montaña con orientación ecológica en olivar</b>		<b>PUNTOS: 14,00</b>	
		<b>PUNTOS</b>	
Solicitantes de la medida 11, específica para la conversión o mantenimiento en agricultura ecológica		3,00	S
Porcentaje de superficie determinada en zonas con limitaciones naturales u otras limitaciones específicas ubicadas en las zonas de montaña		4,00	100.0%
Porcentaje de superficie determinada situada en zonas RAMSAR		0,00	0.0%
Porcentaje de superficie determinada en zonas vulnerables a la contaminación por nitratos		0,00	0.0%
Mayor pendiente media		3,00	25.99%
Porcentaje de superficie determinada en Red Natura 2000		4,00	100.0%



**DETALLE CRITERIOS DE SELECCIÓN****10.1.12 Agricultura de montaña con orientación ecológica en olivar****PUNTOS:** 14,00**Solicitantes de la medida 11, específica para la conversión o mantenimiento en agricultura ecológica****PUNTOS:** 3,00 S**Porcentaje de superficie determinada en zonas con limitaciones naturales u otras limitaciones específicas ubicadas en las zonas de montaña****PUNTOS:** 4,00 100.0%

<u>REF.</u>	<u>REFERENCIA SIGPAC</u>	<u>CULTIVO DESCRIPCIÓN CULTIVO</u>	<u>S/R</u>	<u>SUP. COMPROM.</u> <u>(ha)</u>	<u>SUP. CUMPLE</u> <u>(ha)</u>
2666686	14-055-050-00706-002	101000 OLIVAR-SIN VARIEDAD	S	0,05	0,05
2666685	14-055-050-00706-003	101000 OLIVAR-SIN VARIEDAD	S	0,26	0,26
2666688	14-055-050-00707-010	101000 OLIVAR-SIN VARIEDAD	S	7,22	7,22
2666687	14-055-054-00094-002	101000 OLIVAR-SIN VARIEDAD	S	0,75	0,75

**Porcentaje de superficie determinada situada en zonas RAMSAR****PUNTOS:** 0,00 0.0%

<u>REF.</u>	<u>REFERENCIA SIGPAC</u>	<u>CULTIVO DESCRIPCIÓN CULTIVO</u>	<u>S/R</u>	<u>SUP. COMPROM.</u> <u>(ha)</u>	<u>SUP. CUMPLE</u> <u>(ha)</u>
2666686	14-055-050-00706-002	101000 OLIVAR-SIN VARIEDAD	S	0,05	0,00
2666685	14-055-050-00706-003	101000 OLIVAR-SIN VARIEDAD	S	0,26	0,00
2666688	14-055-050-00707-010	101000 OLIVAR-SIN VARIEDAD	S	7,22	0,00
2666687	14-055-054-00094-002	101000 OLIVAR-SIN VARIEDAD	S	0,75	0,00

**Porcentaje de superficie determinada en zonas vulnerables a la contaminación por nitratos****PUNTOS:** 0,00 0.0%


<u>REF.</u>	<u>REFERENCIA SIGPAC</u>	<u>CULTIVO DESCRIPCIÓN CULTIVO</u>	<u>S/R</u>	<u>SUP. COMPROM.</u> <u>(ha)</u>	<u>SUP. CUMPLE</u> <u>(ha)</u>
2666686	14-055-050-00706-002	101000 OLIVAR-SIN VARIEDAD	S	0,05	0,00
2666685	14-055-050-00706-003	101000 OLIVAR-SIN VARIEDAD	S	0,26	0,00
2666688	14-055-050-00707-010	101000 OLIVAR-SIN VARIEDAD	S	7,22	0,00
2666687	14-055-054-00094-002	101000 OLIVAR-SIN VARIEDAD	S	0,75	0,00

**Mayor pendiente media****PUNTOS:** 3,00 25.99%

<u>REF.</u>	<u>REFERENCIA SIGPAC</u>	<u>CULTIVO DESCRIPCIÓN CULTIVO</u>	<u>S/R</u>	<u>PENDIENTE MEDIA (%)</u>	<u>SUP. COMPROM.</u> <u>(ha)</u>
2666686	14-055-050-00706-002	101000 OLIVAR-SIN VARIEDAD	S	21,78	0,05
2666685	14-055-050-00706-003	101000 OLIVAR-SIN VARIEDAD	S	46,60	0,26
2666688	14-055-050-00707-010	101000 OLIVAR-SIN VARIEDAD	S	25,77	7,22
2666687	14-055-054-00094-002	101000 OLIVAR-SIN VARIEDAD	S	21,24	0,75

**Porcentaje de superficie determinada en Red Natura 2000****PUNTOS:** 4,00 100.0%

<u>REF.</u>	<u>REFERENCIA SIGPAC</u>	<u>CULTIVO DESCRIPCIÓN CULTIVO</u>	<u>S/R</u>	<u>SUP. COMPROM.</u> <u>(ha)</u>	<u>SUP. CUMPLE</u> <u>(ha)</u>
2666686	14-055-050-00706-002	101000 OLIVAR-SIN VARIEDAD	S	0,05	0,05
2666685	14-055-050-00706-003	101000 OLIVAR-SIN VARIEDAD	S	0,26	0,26
2666688	14-055-050-00707-010	101000 OLIVAR-SIN VARIEDAD	S	7,22	7,22
2666687	14-055-054-00094-002	101000 OLIVAR-SIN VARIEDAD	S	0,75	0,75



<u>APELLIDOS Y NOMBRE / RAZÓN SOCIAL</u>		<u>NIF</u>	<u>EXPEDIENTE</u>	<u>SUP. COMPROMETIDA</u>				
				<u>(ha)</u>				
SERVICIOS AGRICOLAS FLORES, S.L.		B14497747	3030272	23.32				
<b>RESOLUCIÓN</b>								
<b>ADMITIDO</b>								
<b>IMPORTE POR ANUALIDAD</b>								
		<b>2015</b>	<b>2016</b>	<b>2017</b>	<b>2018</b>	<b>2019</b>		
<b>IMPORTE MÁXIMO SUBVENCIONABLE</b>		2.661,74 €	2.661,74 €	2.661,74 €	2.661,74 €	2.661,74 €		
<b>IMPORTE MEDIO DE TRANSFERENCIA (€/ha)</b>		114,14 €	114,14 €	114,14 €	114,14 €	114,14 €		
<b>RECINTOS COMPROMETIDOS</b>								
<u>REF.</u>	<u>REFERENCIA SIGPAC</u>	<u>CULTIVO</u>	<u>DESCRIPCIÓN CULTIVO</u>	<u>PEND. MEDIA</u>	<u>SUP. DEC. ADMIN.</u>	<u>SUP. CERT.</u>	<u>SUP. CAMPO</u>	<u>SUP. COMPROM.</u>
				<u>S/R</u>	<u>(%)</u>	<u>(ha)</u>	<u>(ha)</u>	<u>(ha)</u>
2617437	14-038-119-00043-006	101000	OLIVAR-SIN VARIEDAD	S	32,57	11,39	11,40	11,39
2617439	14-038-119-00047-004	101000	OLIVAR-SIN VARIEDAD	S	27,46	11,93	11,93	11,93

**INCIDENCIAS****INCIDENCIA DESCRIPCIÓN**

80403 Explotación no inscrita en SIPEA (anexo I, Orden 26 mayo 2015)  
Ref:2617440 Recinto:14-038-119-00181-003 Cultivo:101000 OLIVAR-SIN VARIEDAD Secano

**RESUMEN CRITERIOS DE SELECCIÓN**

<b>10.1.12 Agricultura de montaña con orientación ecológica en olivar</b>		<b>PUNTOS: 10,00</b>	
		<b>PUNTOS</b>	
Solicitantes de la medida 11, específica para la conversión o mantenimiento en agricultura ecológica		3,00	S
Porcentaje de superficie determinada en zonas con limitaciones naturales u otras limitaciones específicas ubicadas en las zonas de montaña		4,00	100.0%
Porcentaje de superficie determinada situada en zonas RAMSAR		0,00	0.0%
Porcentaje de superficie determinada en zonas vulnerables a la contaminación por nitratos		0,00	0.0%
Mayor pendiente media		3,00	29.96%
Porcentaje de superficie determinada en Red Natura 2000		0,00	0.0%



**DETALLE CRITERIOS DE SELECCIÓN****10.1.12 Agricultura de montaña con orientación ecológica en olivar****PUNTOS: 10,00****Solicitantes de la medida 11, específica para la conversión o mantenimiento en agricultura ecológica****PUNTOS: 3,00 S****Porcentaje de superficie determinada en zonas con limitaciones naturales u otras limitaciones específicas ubicadas en las zonas de montaña****PUNTOS: 4,00 100.0%**

<u>REF.</u>	<u>REFERENCIA SIGPAC</u>	<u>CULTIVO</u>	<u>DESCRIPCIÓN CULTIVO</u>	<u>S/R</u>	<u>SUP. COMPROM.</u> <u>(ha)</u>	<u>SUP. CUMPLE</u> <u>(ha)</u>
2617437	14-038-119-00043-006	101000	OLIVAR-SIN VARIEDAD	S	11,39	11,39
2617439	14-038-119-00047-004	101000	OLIVAR-SIN VARIEDAD	S	11,93	11,93

**Porcentaje de superficie determinada situada en zonas RAMSAR****PUNTOS: 0,00 0.0%**

<u>REF.</u>	<u>REFERENCIA SIGPAC</u>	<u>CULTIVO</u>	<u>DESCRIPCIÓN CULTIVO</u>	<u>S/R</u>	<u>SUP. COMPROM.</u> <u>(ha)</u>	<u>SUP. CUMPLE</u> <u>(ha)</u>
2617437	14-038-119-00043-006	101000	OLIVAR-SIN VARIEDAD	S	11,39	0,00
2617439	14-038-119-00047-004	101000	OLIVAR-SIN VARIEDAD	S	11,93	0,00

**Porcentaje de superficie determinada en zonas vulnerables a la contaminación por nitratos****PUNTOS: 0,00 0.0%**

<u>REF.</u>	<u>REFERENCIA SIGPAC</u>	<u>CULTIVO</u>	<u>DESCRIPCIÓN CULTIVO</u>	<u>S/R</u>	<u>SUP. COMPROM.</u> <u>(ha)</u>	<u>SUP. CUMPLE</u> <u>(ha)</u>
2617437	14-038-119-00043-006	101000	OLIVAR-SIN VARIEDAD	S	11,39	0,00
2617439	14-038-119-00047-004	101000	OLIVAR-SIN VARIEDAD	S	11,93	0,00

**Mayor pendiente media****PUNTOS: 3,00 29.96%**

<u>REF.</u>	<u>REFERENCIA SIGPAC</u>	<u>CULTIVO</u>	<u>DESCRIPCIÓN CULTIVO</u>	<u>S/R</u>	<u>PENDIENTE MEDIA (%)</u>	<u>SUP. COMPROM.</u> <u>(ha)</u>
2617437	14-038-119-00043-006	101000	OLIVAR-SIN VARIEDAD	S	32,57	11,39
2617439	14-038-119-00047-004	101000	OLIVAR-SIN VARIEDAD	S	27,46	11,93

**Porcentaje de superficie determinada en Red Natura 2000****PUNTOS: 0,00 0.0%**

<u>REF.</u>	<u>REFERENCIA SIGPAC</u>	<u>CULTIVO</u>	<u>DESCRIPCIÓN CULTIVO</u>	<u>S/R</u>	<u>SUP. COMPROM.</u> <u>(ha)</u>	<u>SUP. CUMPLE</u> <u>(ha)</u>
2617437	14-038-119-00043-006	101000	OLIVAR-SIN VARIEDAD	S	11,39	0,00
2617439	14-038-119-00047-004	101000	OLIVAR-SIN VARIEDAD	S	11,93	0,00



<u>APELLIDOS Y NOMBRE / RAZÓN SOCIAL</u>		<u>NIF</u>	<u>EXPEDIENTE</u>	<u>SUP. COMPROMETIDA</u>				
				<u>(ha)</u>				
SERVICIOS AGRICOLAS LA PANPARRIONA S.L		B14977979	3045451	1.54				
<b>RESOLUCIÓN</b>								
<b>ADMITIDO</b>								
<b>IMPORTE POR ANUALIDAD</b>								
		<b>2015</b>	<b>2016</b>	<b>2017</b>	<b>2018</b>	<b>2019</b>		
<b>IMPORTE MÁXIMO SUBVENCIONABLE</b>		175,78 €	175,78 €	175,78 €	175,78 €	175,78 €		
<b>IMPORTE MEDIO DE TRANSFERENCIA (€/ha)</b>		114,14 €	114,14 €	114,14 €	114,14 €	114,14 €		
<b>RECINTOS COMPROMETIDOS</b>								
<u>REF.</u>	<u>REFERENCIA SIGPAC</u>	<u>CULTIVO</u>	<u>DESCRIPCIÓN CULTIVO</u>	<u>PEND. MEDIA</u>	<u>SUP. DEC. ADMIN.</u>	<u>SUP. CERT.</u>	<u>SUP. CAMPO</u>	<u>SUP. COMPROM.</u>
				<u>S/R</u>	<u>(%)</u>	<u>(ha)</u>	<u>(ha)</u>	<u>(ha)</u>
2370908	14-007-038-00773-002	101000	OLIVAR-SIN VARIEDAD	S	27,50	0,79	0,79	0,79
2370909	14-007-038-00484-001	101000	OLIVAR-SIN VARIEDAD	S	33,47	0,02	0,02	0,02
2370910	14-007-038-00487-001	101000	OLIVAR-SIN VARIEDAD	S	27,74	0,73	0,73	0,73

**RESUMEN CRITERIOS DE SELECCIÓN**

<b>10.1.12 Agricultura de montaña con orientación ecológica en olivar</b>		<b>PUNTOS: 10,00</b>	
		<b>PUNTOS</b>	
<b>Solicitantes de la medida 11, específica para la conversión o mantenimiento en agricultura ecológica</b>		3,00	S
<b>Porcentaje de superficie determinada en zonas con limitaciones naturales u otras limitaciones específicas ubicadas en las zonas de montaña</b>		4,00	100.0%
<b>Porcentaje de superficie determinada situada en zonas RAMSAR</b>		0,00	0.0%
<b>Porcentaje de superficie determinada en zonas vulnerables a la contaminación por nitratos</b>		0,00	0.0%
<b>Mayor pendiente media</b>		3,00	27.69%
<b>Porcentaje de superficie determinada en Red Natura 2000</b>		0,00	0.0%



**DETALLE CRITERIOS DE SELECCIÓN****10.1.12 Agricultura de montaña con orientación ecológica en olivar****PUNTOS:** 10,00**Solicitantes de la medida 11, específica para la conversión o mantenimiento en agricultura ecológica****PUNTOS:** 3,00 S**Porcentaje de superficie determinada en zonas con limitaciones naturales u otras limitaciones específicas ubicadas en las zonas de montaña****PUNTOS:** 4,00 100.0%

<u>REF.</u>	<u>REFERENCIA SIGPAC</u>	<u>CULTIVO</u>	<u>DESCRIPCIÓN CULTIVO</u>	<u>S/R</u>	<u>SUP. COMPROM.</u> <u>(ha)</u>	<u>SUP. CUMPLE</u> <u>(ha)</u>
2370909	14-007-038-00484-001	101000	OLIVAR-SIN VARIEDAD	S	0,02	0,02
2370910	14-007-038-00487-001	101000	OLIVAR-SIN VARIEDAD	S	0,73	0,73
2370908	14-007-038-00773-002	101000	OLIVAR-SIN VARIEDAD	S	0,79	0,79

**Porcentaje de superficie determinada situada en zonas RAMSAR****PUNTOS:** 0,00 0.0%

<u>REF.</u>	<u>REFERENCIA SIGPAC</u>	<u>CULTIVO</u>	<u>DESCRIPCIÓN CULTIVO</u>	<u>S/R</u>	<u>SUP. COMPROM.</u> <u>(ha)</u>	<u>SUP. CUMPLE</u> <u>(ha)</u>
2370909	14-007-038-00484-001	101000	OLIVAR-SIN VARIEDAD	S	0,02	0,00
2370910	14-007-038-00487-001	101000	OLIVAR-SIN VARIEDAD	S	0,73	0,00
2370908	14-007-038-00773-002	101000	OLIVAR-SIN VARIEDAD	S	0,79	0,00

**Porcentaje de superficie determinada en zonas vulnerables a la contaminación por nitratos****PUNTOS:** 0,00 0.0%

<u>REF.</u>	<u>REFERENCIA SIGPAC</u>	<u>CULTIVO</u>	<u>DESCRIPCIÓN CULTIVO</u>	<u>S/R</u>	<u>SUP. COMPROM.</u> <u>(ha)</u>	<u>SUP. CUMPLE</u> <u>(ha)</u>
2370909	14-007-038-00484-001	101000	OLIVAR-SIN VARIEDAD	S	0,02	0,00
2370910	14-007-038-00487-001	101000	OLIVAR-SIN VARIEDAD	S	0,73	0,00
2370908	14-007-038-00773-002	101000	OLIVAR-SIN VARIEDAD	S	0,79	0,00

**Mayor pendiente media****PUNTOS:** 3,00 27.69%

<u>REF.</u>	<u>REFERENCIA SIGPAC</u>	<u>CULTIVO</u>	<u>DESCRIPCIÓN CULTIVO</u>	<u>S/R</u>	<u>PENDIENTE MEDIA (%)</u>	<u>SUP. COMPROM.</u> <u>(ha)</u>
2370909	14-007-038-00484-001	101000	OLIVAR-SIN VARIEDAD	S	33,47	0,02
2370910	14-007-038-00487-001	101000	OLIVAR-SIN VARIEDAD	S	27,74	0,73
2370908	14-007-038-00773-002	101000	OLIVAR-SIN VARIEDAD	S	27,50	0,79

**Porcentaje de superficie determinada en Red Natura 2000****PUNTOS:** 0,00 0.0%

<u>REF.</u>	<u>REFERENCIA SIGPAC</u>	<u>CULTIVO</u>	<u>DESCRIPCIÓN CULTIVO</u>	<u>S/R</u>	<u>SUP. COMPROM.</u> <u>(ha)</u>	<u>SUP. CUMPLE</u> <u>(ha)</u>
2370909	14-007-038-00484-001	101000	OLIVAR-SIN VARIEDAD	S	0,02	0,00
2370910	14-007-038-00487-001	101000	OLIVAR-SIN VARIEDAD	S	0,73	0,00
2370908	14-007-038-00773-002	101000	OLIVAR-SIN VARIEDAD	S	0,79	0,00





<u>APELLIDOS Y NOMBRE / RAZÓN SOCIAL</u>		<u>NIF</u>	<u>EXPEDIENTE</u>	<u>SUP. COMPROMETIDA</u>				
				<u>(ha)</u>				
SICILIA ZAFRA AURORA GEMA		80130285X	3040877	3.6				
<b>RESOLUCIÓN</b>								
<b>ADMITIDO</b>								
<b>IMPORTE POR ANUALIDAD</b>								
		<b>2015</b>	<b>2016</b>	<b>2017</b>	<b>2018</b>	<b>2019</b>		
<b>IMPORTE MÁXIMO SUBVENCIONABLE</b>		410,90 €	410,90 €	410,90 €	410,90 €	410,90 €		
<b>IMPORTE MEDIO DE TRANSFERENCIA (€/ha)</b>		114,14 €	114,14 €	114,14 €	114,14 €	114,14 €		
<b>RECINTOS COMPROMETIDOS</b>								
<u>REF.</u>	<u>REFERENCIA SIGPAC</u>	<u>CULTIVO</u>	<u>DESCRIPCIÓN CULTIVO</u>	<u>PEND. MEDIA</u>	<u>SUP. DEC. ADMIN.</u>	<u>SUP. CERT.</u>	<u>SUP. CAMPO</u>	<u>SUP. COMPROM.</u>
				<u>S/R</u>	<u>(%)</u>	<u>(ha)</u>	<u>(ha)</u>	<u>(ha)</u>
2308815	14-015-011-00024-001	101000	OLIVAR-SIN VARIEDAD	S	22,57	0,03	0,09	0,03
2308816	14-015-011-00050-004	101000	OLIVAR-SIN VARIEDAD	S	29,57	3,08	6,17	3,08
2308819	14-015-011-00171-003	101000	OLIVAR-SIN VARIEDAD	S	29,29	0,49	1,47	0,49

**RESUMEN CRITERIOS DE SELECCIÓN**

<b>10.1.12 Agricultura de montaña con orientación ecológica en olivar</b>		<b>PUNTOS: 14,00</b>	
		<b>PUNTOS</b>	
<b>Solicitantes de la medida 11, específica para la conversión o mantenimiento en agricultura ecológica</b>		3,00	S
<b>Porcentaje de superficie determinada en zonas con limitaciones naturales u otras limitaciones específicas ubicadas en las zonas de montaña</b>		4,00	100.0%
<b>Porcentaje de superficie determinada situada en zonas RAMSAR</b>		0,00	0.0%
<b>Porcentaje de superficie determinada en zonas vulnerables a la contaminación por nitratos</b>		0,00	0.0%
<b>Mayor pendiente media</b>		3,00	29.47%
<b>Porcentaje de superficie determinada en Red Natura 2000</b>		4,00	100.0%



**DETALLE CRITERIOS DE SELECCIÓN****10.1.12 Agricultura de montaña con orientación ecológica en olivar****PUNTOS:** 14,00**Solicitantes de la medida 11, específica para la conversión o mantenimiento en agricultura ecológica****PUNTOS:** 3,00 S**Porcentaje de superficie determinada en zonas con limitaciones naturales u otras limitaciones específicas ubicadas en las zonas de montaña****PUNTOS:** 4,00 100.0%

<u>REF.</u>	<u>REFERENCIA SIGPAC</u>	<u>CULTIVO DESCRIPCIÓN CULTIVO</u>	<u>S/R</u>	<u>SUP. COMPROM.</u> <u>(ha)</u>	<u>SUP. CUMPLE</u> <u>(ha)</u>
2308815	14-015-011-00024-001	101000 OLIVAR-SIN VARIEDAD	S	0,03	0,03
2308816	14-015-011-00050-004	101000 OLIVAR-SIN VARIEDAD	S	3,08	3,08
2308819	14-015-011-00171-003	101000 OLIVAR-SIN VARIEDAD	S	0,49	0,49

**Porcentaje de superficie determinada situada en zonas RAMSAR****PUNTOS:** 0,00 0.0%

<u>REF.</u>	<u>REFERENCIA SIGPAC</u>	<u>CULTIVO DESCRIPCIÓN CULTIVO</u>	<u>S/R</u>	<u>SUP. COMPROM.</u> <u>(ha)</u>	<u>SUP. CUMPLE</u> <u>(ha)</u>
2308815	14-015-011-00024-001	101000 OLIVAR-SIN VARIEDAD	S	0,03	0,00
2308816	14-015-011-00050-004	101000 OLIVAR-SIN VARIEDAD	S	3,08	0,00
2308819	14-015-011-00171-003	101000 OLIVAR-SIN VARIEDAD	S	0,49	0,00

**Porcentaje de superficie determinada en zonas vulnerables a la contaminación por nitratos****PUNTOS:** 0,00 0.0%

<u>REF.</u>	<u>REFERENCIA SIGPAC</u>	<u>CULTIVO DESCRIPCIÓN CULTIVO</u>	<u>S/R</u>	<u>SUP. COMPROM.</u> <u>(ha)</u>	<u>SUP. CUMPLE</u> <u>(ha)</u>
2308815	14-015-011-00024-001	101000 OLIVAR-SIN VARIEDAD	S	0,03	0,00
2308816	14-015-011-00050-004	101000 OLIVAR-SIN VARIEDAD	S	3,08	0,00
2308819	14-015-011-00171-003	101000 OLIVAR-SIN VARIEDAD	S	0,49	0,00

**Mayor pendiente media****PUNTOS:** 3,00 29.47%

<u>REF.</u>	<u>REFERENCIA SIGPAC</u>	<u>CULTIVO DESCRIPCIÓN CULTIVO</u>	<u>S/R</u>	<u>PENDIENTE MEDIA (%)</u>	<u>SUP. COMPROM.</u> <u>(ha)</u>
2308815	14-015-011-00024-001	101000 OLIVAR-SIN VARIEDAD	S	22,57	0,03
2308816	14-015-011-00050-004	101000 OLIVAR-SIN VARIEDAD	S	29,57	3,08
2308819	14-015-011-00171-003	101000 OLIVAR-SIN VARIEDAD	S	29,29	0,49

**Porcentaje de superficie determinada en Red Natura 2000****PUNTOS:** 4,00 100.0%

<u>REF.</u>	<u>REFERENCIA SIGPAC</u>	<u>CULTIVO DESCRIPCIÓN CULTIVO</u>	<u>S/R</u>	<u>SUP. COMPROM.</u> <u>(ha)</u>	<u>SUP. CUMPLE</u> <u>(ha)</u>
2308815	14-015-011-00024-001	101000 OLIVAR-SIN VARIEDAD	S	0,03	0,03
2308816	14-015-011-00050-004	101000 OLIVAR-SIN VARIEDAD	S	3,08	3,08
2308819	14-015-011-00171-003	101000 OLIVAR-SIN VARIEDAD	S	0,49	0,49



<u>APELLIDOS Y NOMBRE / RAZÓN SOCIAL</u>			<u>NIF</u>	<u>EXPEDIENTE</u>	<u>SUP. COMPROMETIDA</u> <u>(ha)</u>				
SIERRA CANTERO ALBERTO			50165834M	3040954	74.69				
<b>RESOLUCIÓN</b>									
<b>ADMITIDO</b>									
<b>IMPORTE POR ANUALIDAD</b>									
			<b>2015</b>	<b>2016</b>	<b>2017</b>	<b>2018</b>	<b>2019</b>		
		<b>IMPORTE MÁXIMO SUBVENCIONABLE</b>	6.940,85 €	6.940,85 €	6.940,85 €	6.940,85 €	6.940,85 €		
		<b>IMPORTE MEDIO DE TRANSFERENCIA (€/ha)</b>	92,93 €	92,93 €	92,93 €	92,93 €	92,93 €		
<b>RECINTOS COMPROMETIDOS</b>									
<u>REF.</u>	<u>REFERENCIA SIGPAC</u>	<u>CULTIVO</u>	<u>DESCRIPCIÓN CULTIVO</u>	<u>S/R</u>	<u>PEND. MEDIA (%)</u>	<u>SUP. DEC. ADMIN. (ha)</u>	<u>SUP. CERT. (ha)</u>	<u>SUP. CAMPO (ha)</u>	<u>SUP. COMPROM. (ha)</u>
2649510	14-003-031-00163-003	101000	OLIVAR-SIN VARIEDAD	S	27,92	29,48	58,96		29,48
2649511	14-003-031-00163-034	101000	OLIVAR-SIN VARIEDAD	S	20,03	0,07	0,14		0,07
2649513	14-003-036-00089-007	101000	OLIVAR-SIN VARIEDAD	S	21,21	0,39	0,78		0,39
2649514	14-003-036-00092-001	101000	OLIVAR-SIN VARIEDAD	S	27,05	0,85	1,70		0,85
2649515	14-003-036-00091-001	101000	OLIVAR-SIN VARIEDAD	S	28,38	5,37	10,74		5,37
2649517	14-003-035-00022-052	101000	OLIVAR-SIN VARIEDAD	S	26,84	7,24	14,48		7,24
2649518	14-003-035-00022-056	101000	OLIVAR-SIN VARIEDAD	S	24,15	9,24	18,48		9,24
2649519	14-003-035-00032-001	101000	OLIVAR-SIN VARIEDAD	S	22,17	3,08	6,16		3,08
2649522	14-003-035-00034-002	101000	OLIVAR-SIN VARIEDAD	S	24,12	1,33	2,66		1,33
2649525	14-003-036-00089-005	101000	OLIVAR-SIN VARIEDAD	S	22,10	0,31	0,62		0,31
2649526	14-003-036-00088-004	101000	OLIVAR-SIN VARIEDAD	S	22,86	3,07	6,14		3,07
2649529	14-003-036-00088-014	101000	OLIVAR-SIN VARIEDAD	S	22,43	1,50	3,00		1,50
2649531	14-003-036-00088-015	101000	OLIVAR-SIN VARIEDAD	S	26,74	0,32	0,64		0,32
2649532	14-003-031-00163-051	101000	OLIVAR-SIN VARIEDAD	S	33,29	0,06	0,12		0,06
2649533	14-003-031-00163-053	101000	OLIVAR-SIN VARIEDAD	S	42,40	0,18	0,36		0,18
2649534	14-003-031-00163-054	101000	OLIVAR-SIN VARIEDAD	S	39,09	0,11	0,22		0,11
2649535	14-003-031-00163-055	101000	OLIVAR-SIN VARIEDAD	S	31,77	0,10	0,20		0,10
2649536	14-003-031-00178-001	101000	OLIVAR-SIN VARIEDAD	S	21,57	1,60	3,20		1,60
2649539	14-003-035-00022-016	101000	OLIVAR-SIN VARIEDAD	S	25,50	10,39	20,78		10,39

**RESUMEN CRITERIOS DE SELECCIÓN****10.1.12 Agricultura de montaña con orientación ecológica en olivar****PUNTOS: 10,00**

	<u>PUNTOS</u>	
<b>Solicitantes de la medida 11, específica para la conversión o mantenimiento en agricultura ecológica</b>	3,00	S
<b>Porcentaje de superficie determinada en zonas con limitaciones naturales u otras limitaciones específicas ubicadas en las zonas de montaña</b>	4,00	100.0%
<b>Porcentaje de superficie determinada situada en zonas RAMSAR</b>	0,00	0.0%
<b>Porcentaje de superficie determinada en zonas vulnerables a la contaminación por nitratos</b>	0,00	0.0%
<b>Mayor pendiente media</b>	3,00	26.27%
<b>Porcentaje de superficie determinada en Red Natura 2000</b>	0,00	0.0%



**DETALLE CRITERIOS DE SELECCIÓN****10.1.12 Agricultura de montaña con orientación ecológica en olivar****PUNTOS:** 10,00**Solicitantes de la medida 11, específica para la conversión o mantenimiento en agricultura ecológica****PUNTOS:** 3,00 S**Porcentaje de superficie determinada en zonas con limitaciones naturales u otras limitaciones específicas ubicadas en las zonas de montaña****PUNTOS:** 4,00 100.0%

<u>REF.</u>	<u>REFERENCIA SIGPAC</u>	<u>CULTIVO</u>	<u>DESCRIPCIÓN CULTIVO</u>	<u>S/R</u>	<u>SUP. COMPROM.</u> <u>(ha)</u>	<u>SUP. CUMPLE</u> <u>(ha)</u>
2649510	14-003-031-00163-003	101000	OLIVAR-SIN VARIEDAD	S	29,48	29,48
2649511	14-003-031-00163-034	101000	OLIVAR-SIN VARIEDAD	S	0,07	0,07
2649532	14-003-031-00163-051	101000	OLIVAR-SIN VARIEDAD	S	0,06	0,06
2649533	14-003-031-00163-053	101000	OLIVAR-SIN VARIEDAD	S	0,18	0,18
2649534	14-003-031-00163-054	101000	OLIVAR-SIN VARIEDAD	S	0,11	0,11
2649535	14-003-031-00163-055	101000	OLIVAR-SIN VARIEDAD	S	0,10	0,10
2649536	14-003-031-00178-001	101000	OLIVAR-SIN VARIEDAD	S	1,60	1,60
2649539	14-003-035-00022-016	101000	OLIVAR-SIN VARIEDAD	S	10,39	10,39
2649517	14-003-035-00022-052	101000	OLIVAR-SIN VARIEDAD	S	7,24	7,24
2649518	14-003-035-00022-056	101000	OLIVAR-SIN VARIEDAD	S	9,24	9,24
2649519	14-003-035-00032-001	101000	OLIVAR-SIN VARIEDAD	S	3,08	3,08
2649522	14-003-035-00034-002	101000	OLIVAR-SIN VARIEDAD	S	1,33	1,33
2649526	14-003-036-00088-004	101000	OLIVAR-SIN VARIEDAD	S	3,07	3,07
2649529	14-003-036-00088-014	101000	OLIVAR-SIN VARIEDAD	S	1,50	1,50
2649531	14-003-036-00088-015	101000	OLIVAR-SIN VARIEDAD	S	0,32	0,32
2649525	14-003-036-00089-005	101000	OLIVAR-SIN VARIEDAD	S	0,31	0,31
2649513	14-003-036-00089-007	101000	OLIVAR-SIN VARIEDAD	S	0,39	0,39
2649515	14-003-036-00091-001	101000	OLIVAR-SIN VARIEDAD	S	5,37	5,37
2649514	14-003-036-00092-001	101000	OLIVAR-SIN VARIEDAD	S	0,85	0,85

**Porcentaje de superficie determinada situada en zonas RAMSAR****PUNTOS:** 0,00 0.0%

<u>REF.</u>	<u>REFERENCIA SIGPAC</u>	<u>CULTIVO</u>	<u>DESCRIPCIÓN CULTIVO</u>	<u>S/R</u>	<u>SUP. COMPROM.</u> <u>(ha)</u>	<u>SUP. CUMPLE</u> <u>(ha)</u>
2649510	14-003-031-00163-003	101000	OLIVAR-SIN VARIEDAD	S	29,48	0,00
2649511	14-003-031-00163-034	101000	OLIVAR-SIN VARIEDAD	S	0,07	0,00
2649532	14-003-031-00163-051	101000	OLIVAR-SIN VARIEDAD	S	0,06	0,00
2649533	14-003-031-00163-053	101000	OLIVAR-SIN VARIEDAD	S	0,18	0,00
2649534	14-003-031-00163-054	101000	OLIVAR-SIN VARIEDAD	S	0,11	0,00
2649535	14-003-031-00163-055	101000	OLIVAR-SIN VARIEDAD	S	0,10	0,00
2649536	14-003-031-00178-001	101000	OLIVAR-SIN VARIEDAD	S	1,60	0,00
2649539	14-003-035-00022-016	101000	OLIVAR-SIN VARIEDAD	S	10,39	0,00
2649517	14-003-035-00022-052	101000	OLIVAR-SIN VARIEDAD	S	7,24	0,00
2649518	14-003-035-00022-056	101000	OLIVAR-SIN VARIEDAD	S	9,24	0,00
2649519	14-003-035-00032-001	101000	OLIVAR-SIN VARIEDAD	S	3,08	0,00
2649522	14-003-035-00034-002	101000	OLIVAR-SIN VARIEDAD	S	1,33	0,00
2649526	14-003-036-00088-004	101000	OLIVAR-SIN VARIEDAD	S	3,07	0,00
2649529	14-003-036-00088-014	101000	OLIVAR-SIN VARIEDAD	S	1,50	0,00
2649531	14-003-036-00088-015	101000	OLIVAR-SIN VARIEDAD	S	0,32	0,00
2649525	14-003-036-00089-005	101000	OLIVAR-SIN VARIEDAD	S	0,31	0,00
2649513	14-003-036-00089-007	101000	OLIVAR-SIN VARIEDAD	S	0,39	0,00
2649515	14-003-036-00091-001	101000	OLIVAR-SIN VARIEDAD	S	5,37	0,00
2649514	14-003-036-00092-001	101000	OLIVAR-SIN VARIEDAD	S	0,85	0,00

**Porcentaje de superficie determinada en zonas vulnerables a la contaminación por nitratos****PUNTOS:** 0,00 0.0%

<u>REF.</u>	<u>REFERENCIA SIGPAC</u>	<u>CULTIVO</u>	<u>DESCRIPCIÓN CULTIVO</u>	<u>S/R</u>	<u>SUP. COMPROM.</u> <u>(ha)</u>	<u>SUP. CUMPLE</u> <u>(ha)</u>
2649510	14-003-031-00163-003	101000	OLIVAR-SIN VARIEDAD	S	29,48	0,00

<u>REF.</u>	<u>REFERENCIA SIGPAC</u>	<u>CULTIVO</u>	<u>DESCRIPCIÓN CULTIVO</u>	<u>S/R</u>	<u>SUP. COMPROM.</u> <u>(ha)</u>	<u>SUP. CUMPLE</u> <u>(ha)</u>
2649511	14-003-031-00163-034	101000	OLIVAR-SIN VARIEDAD	S	0,07	0,00
2649532	14-003-031-00163-051	101000	OLIVAR-SIN VARIEDAD	S	0,06	0,00
2649533	14-003-031-00163-053	101000	OLIVAR-SIN VARIEDAD	S	0,18	0,00
2649534	14-003-031-00163-054	101000	OLIVAR-SIN VARIEDAD	S	0,11	0,00
2649535	14-003-031-00163-055	101000	OLIVAR-SIN VARIEDAD	S	0,10	0,00
2649536	14-003-031-00178-001	101000	OLIVAR-SIN VARIEDAD	S	1,60	0,00
2649539	14-003-035-00022-016	101000	OLIVAR-SIN VARIEDAD	S	10,39	0,00
2649517	14-003-035-00022-052	101000	OLIVAR-SIN VARIEDAD	S	7,24	0,00
2649518	14-003-035-00022-056	101000	OLIVAR-SIN VARIEDAD	S	9,24	0,00
2649519	14-003-035-00032-001	101000	OLIVAR-SIN VARIEDAD	S	3,08	0,00
2649522	14-003-035-00034-002	101000	OLIVAR-SIN VARIEDAD	S	1,33	0,00
2649526	14-003-036-00088-004	101000	OLIVAR-SIN VARIEDAD	S	3,07	0,00
2649529	14-003-036-00088-014	101000	OLIVAR-SIN VARIEDAD	S	1,50	0,00
2649531	14-003-036-00088-015	101000	OLIVAR-SIN VARIEDAD	S	0,32	0,00
2649525	14-003-036-00089-005	101000	OLIVAR-SIN VARIEDAD	S	0,31	0,00
2649513	14-003-036-00089-007	101000	OLIVAR-SIN VARIEDAD	S	0,39	0,00
2649515	14-003-036-00091-001	101000	OLIVAR-SIN VARIEDAD	S	5,37	0,00
2649514	14-003-036-00092-001	101000	OLIVAR-SIN VARIEDAD	S	0,85	0,00

**Mayor pendiente media****PUNTOS:** 3,00 26.27%

<u>REF.</u>	<u>REFERENCIA SIGPAC</u>	<u>CULTIVO</u>	<u>DESCRIPCIÓN CULTIVO</u>	<u>S/R</u>	<u>PENDIENTE MEDIA (%)</u>	<u>SUP. COMPROM.</u> <u>(ha)</u>
2649510	14-003-031-00163-003	101000	OLIVAR-SIN VARIEDAD	S	27,92	29,48
2649511	14-003-031-00163-034	101000	OLIVAR-SIN VARIEDAD	S	20,03	0,07
2649532	14-003-031-00163-051	101000	OLIVAR-SIN VARIEDAD	S	33,29	0,06
2649533	14-003-031-00163-053	101000	OLIVAR-SIN VARIEDAD	S	42,40	0,18
2649534	14-003-031-00163-054	101000	OLIVAR-SIN VARIEDAD	S	39,09	0,11
2649535	14-003-031-00163-055	101000	OLIVAR-SIN VARIEDAD	S	31,77	0,10
2649536	14-003-031-00178-001	101000	OLIVAR-SIN VARIEDAD	S	21,57	1,60
2649539	14-003-035-00022-016	101000	OLIVAR-SIN VARIEDAD	S	25,50	10,39
2649517	14-003-035-00022-052	101000	OLIVAR-SIN VARIEDAD	S	26,84	7,24
2649518	14-003-035-00022-056	101000	OLIVAR-SIN VARIEDAD	S	24,15	9,24
2649519	14-003-035-00032-001	101000	OLIVAR-SIN VARIEDAD	S	22,17	3,08
2649522	14-003-035-00034-002	101000	OLIVAR-SIN VARIEDAD	S	24,12	1,33
2649526	14-003-036-00088-004	101000	OLIVAR-SIN VARIEDAD	S	22,86	3,07
2649529	14-003-036-00088-014	101000	OLIVAR-SIN VARIEDAD	S	22,43	1,50
2649531	14-003-036-00088-015	101000	OLIVAR-SIN VARIEDAD	S	26,74	0,32
2649525	14-003-036-00089-005	101000	OLIVAR-SIN VARIEDAD	S	22,10	0,31
2649513	14-003-036-00089-007	101000	OLIVAR-SIN VARIEDAD	S	21,21	0,39
2649515	14-003-036-00091-001	101000	OLIVAR-SIN VARIEDAD	S	28,38	5,37
2649514	14-003-036-00092-001	101000	OLIVAR-SIN VARIEDAD	S	27,05	0,85

**Porcentaje de superficie determinada en Red Natura 2000****PUNTOS:** 0,00 0.0%

<u>REF.</u>	<u>REFERENCIA SIGPAC</u>	<u>CULTIVO</u>	<u>DESCRIPCIÓN CULTIVO</u>	<u>S/R</u>	<u>SUP. COMPROM.</u> <u>(ha)</u>	<u>SUP. CUMPLE</u> <u>(ha)</u>
2649510	14-003-031-00163-003	101000	OLIVAR-SIN VARIEDAD	S	29,48	0,00
2649511	14-003-031-00163-034	101000	OLIVAR-SIN VARIEDAD	S	0,07	0,00
2649532	14-003-031-00163-051	101000	OLIVAR-SIN VARIEDAD	S	0,06	0,00
2649533	14-003-031-00163-053	101000	OLIVAR-SIN VARIEDAD	S	0,18	0,00
2649534	14-003-031-00163-054	101000	OLIVAR-SIN VARIEDAD	S	0,11	0,00
2649535	14-003-031-00163-055	101000	OLIVAR-SIN VARIEDAD	S	0,10	0,00
2649536	14-003-031-00178-001	101000	OLIVAR-SIN VARIEDAD	S	1,60	0,00
2649539	14-003-035-00022-016	101000	OLIVAR-SIN VARIEDAD	S	10,39	0,00

<b>REF.</b>	<b>REFERENCIA SIGPAC</b>	<b>CULTIVO</b>	<b>DESCRIPCIÓN CULTIVO</b>	<b>S/R</b>	<b>SUP. COMPROM.</b> <b>(ha)</b>	<b>SUP. CUMPLE</b> <b>(ha)</b>
2649517	14-003-035-00022-052	101000	OLIVAR-SIN VARIEDAD	S	7,24	0,00
2649518	14-003-035-00022-056	101000	OLIVAR-SIN VARIEDAD	S	9,24	0,00
2649519	14-003-035-00032-001	101000	OLIVAR-SIN VARIEDAD	S	3,08	0,00
2649522	14-003-035-00034-002	101000	OLIVAR-SIN VARIEDAD	S	1,33	0,00
2649526	14-003-036-00088-004	101000	OLIVAR-SIN VARIEDAD	S	3,07	0,00
2649529	14-003-036-00088-014	101000	OLIVAR-SIN VARIEDAD	S	1,50	0,00
2649531	14-003-036-00088-015	101000	OLIVAR-SIN VARIEDAD	S	0,32	0,00
2649525	14-003-036-00089-005	101000	OLIVAR-SIN VARIEDAD	S	0,31	0,00
2649513	14-003-036-00089-007	101000	OLIVAR-SIN VARIEDAD	S	0,39	0,00
2649515	14-003-036-00091-001	101000	OLIVAR-SIN VARIEDAD	S	5,37	0,00
2649514	14-003-036-00092-001	101000	OLIVAR-SIN VARIEDAD	S	0,85	0,00



<u>APELLIDOS Y NOMBRE / RAZÓN SOCIAL</u>		<u>NIF</u>	<u>EXPEDIENTE</u>	<u>SUP. COMPROMETIDA</u>				
				<u>(ha)</u>				
SIERRA CUENCA ESPERANZA		30814746J	3038521	34.81				
<b>RESOLUCIÓN ADMITIDO</b>								
<b>IMPORTE POR ANUALIDAD</b>								
		<b>2015</b>	<b>2016</b>	<b>2017</b>	<b>2018</b>	<b>2019</b>		
<b>IMPORTE MÁXIMO SUBVENCIONABLE</b>		3.973,21 €	3.973,21 €	3.973,21 €	3.973,21 €	3.973,21 €		
<b>IMPORTE MEDIO DE TRANSFERENCIA (€/ha)</b>		114,14 €	114,14 €	114,14 €	114,14 €	114,14 €		
<b>RECINTOS COMPROMETIDOS</b>								
<u>REF.</u>	<u>REFERENCIA SIGPAC</u>	<u>CULTIVO</u>	<u>DESCRIPCIÓN CULTIVO</u>	<u>PEND. MEDIA</u>	<u>SUP. DEC. ADMIN.</u>	<u>SUP. CERT.</u>	<u>SUP. CAMPO</u>	<u>SUP. COMPROM.</u>
				<u>S/R</u>	<u>(%)</u>	<u>(ha)</u>	<u>(ha)</u>	<u>(ha)</u>
2289520	14-054-050-00009-089	101000	OLIVAR-SIN VARIEDAD	S	35,83	7,77	7,77	7,77
2289521	14-054-050-00010-001	101000	OLIVAR-SIN VARIEDAD	S	29,06	8,73	8,73	8,73
2289522	14-054-050-00011-004	101000	OLIVAR-SIN VARIEDAD	S	44,25	5,00	15,00	5,00
2289523	14-054-050-00009-094	101000	OLIVAR-SIN VARIEDAD	S	40,93	13,31	13,54	13,31

**RESUMEN CRITERIOS DE SELECCIÓN**

<b>10.1.12 Agricultura de montaña con orientación ecológica en olivar</b>		<b>PUNTOS: 11,14</b>	
		<b>PUNTOS</b>	
<b>Solicitantes de la medida 11, específica para la conversión o mantenimiento en agricultura ecológica</b>		3,00	S
<b>Porcentaje de superficie determinada en zonas con limitaciones naturales u otras limitaciones específicas ubicadas en las zonas de montaña</b>		4,00	100.0%
<b>Porcentaje de superficie determinada situada en zonas RAMSAR</b>		0,00	0.0%
<b>Porcentaje de superficie determinada en zonas vulnerables a la contaminación por nitratos</b>		0,00	0.0%
<b>Mayor pendiente media</b>		3,00	37.29%
<b>Porcentaje de superficie determinada en Red Natura 2000</b>		1,14	14.36%



**DETALLE CRITERIOS DE SELECCIÓN****10.1.12 Agricultura de montaña con orientación ecológica en olivar****PUNTOS:** 11,14**Solicitantes de la medida 11, específica para la conversión o mantenimiento en agricultura ecológica****PUNTOS:** 3,00 S**Porcentaje de superficie determinada en zonas con limitaciones naturales u otras limitaciones específicas ubicadas en las zonas de montaña****PUNTOS:** 4,00 100.0%

<u>REF.</u>	<u>REFERENCIA SIGPAC</u>	<u>CULTIVO DESCRIPCIÓN CULTIVO</u>	<u>S/R</u>	<u>SUP. COMPROM.</u> <u>(ha)</u>	<u>SUP. CUMPLE</u> <u>(ha)</u>
2289520	14-054-050-00009-089	101000 OLIVAR-SIN VARIEDAD	S	7,77	7,77
2289523	14-054-050-00009-094	101000 OLIVAR-SIN VARIEDAD	S	13,31	13,31
2289521	14-054-050-00010-001	101000 OLIVAR-SIN VARIEDAD	S	8,73	8,73
2289522	14-054-050-00011-004	101000 OLIVAR-SIN VARIEDAD	S	5,00	5,00

**Porcentaje de superficie determinada situada en zonas RAMSAR****PUNTOS:** 0,00 0.0%

<u>REF.</u>	<u>REFERENCIA SIGPAC</u>	<u>CULTIVO DESCRIPCIÓN CULTIVO</u>	<u>S/R</u>	<u>SUP. COMPROM.</u> <u>(ha)</u>	<u>SUP. CUMPLE</u> <u>(ha)</u>
2289520	14-054-050-00009-089	101000 OLIVAR-SIN VARIEDAD	S	7,77	0,00
2289523	14-054-050-00009-094	101000 OLIVAR-SIN VARIEDAD	S	13,31	0,00
2289521	14-054-050-00010-001	101000 OLIVAR-SIN VARIEDAD	S	8,73	0,00
2289522	14-054-050-00011-004	101000 OLIVAR-SIN VARIEDAD	S	5,00	0,00

**Porcentaje de superficie determinada en zonas vulnerables a la contaminación por nitratos****PUNTOS:** 0,00 0.0%

<u>REF.</u>	<u>REFERENCIA SIGPAC</u>	<u>CULTIVO DESCRIPCIÓN CULTIVO</u>	<u>S/R</u>	<u>SUP. COMPROM.</u> <u>(ha)</u>	<u>SUP. CUMPLE</u> <u>(ha)</u>
2289520	14-054-050-00009-089	101000 OLIVAR-SIN VARIEDAD	S	7,77	0,00
2289523	14-054-050-00009-094	101000 OLIVAR-SIN VARIEDAD	S	13,31	0,00
2289521	14-054-050-00010-001	101000 OLIVAR-SIN VARIEDAD	S	8,73	0,00
2289522	14-054-050-00011-004	101000 OLIVAR-SIN VARIEDAD	S	5,00	0,00

**Mayor pendiente media****PUNTOS:** 3,00 37.29%

<u>REF.</u>	<u>REFERENCIA SIGPAC</u>	<u>CULTIVO DESCRIPCIÓN CULTIVO</u>	<u>S/R</u>	<u>PENDIENTE MEDIA (%)</u>	<u>SUP. COMPROM.</u> <u>(ha)</u>
2289520	14-054-050-00009-089	101000 OLIVAR-SIN VARIEDAD	S	35,83	7,77
2289523	14-054-050-00009-094	101000 OLIVAR-SIN VARIEDAD	S	40,93	13,31
2289521	14-054-050-00010-001	101000 OLIVAR-SIN VARIEDAD	S	29,06	8,73
2289522	14-054-050-00011-004	101000 OLIVAR-SIN VARIEDAD	S	44,25	5,00

**Porcentaje de superficie determinada en Red Natura 2000****PUNTOS:** 1,14 14.36%

<u>REF.</u>	<u>REFERENCIA SIGPAC</u>	<u>CULTIVO DESCRIPCIÓN CULTIVO</u>	<u>S/R</u>	<u>SUP. COMPROM.</u> <u>(ha)</u>	<u>SUP. CUMPLE</u> <u>(ha)</u>
2289520	14-054-050-00009-089	101000 OLIVAR-SIN VARIEDAD	S	7,77	0,00
2289523	14-054-050-00009-094	101000 OLIVAR-SIN VARIEDAD	S	13,31	0,00
2289521	14-054-050-00010-001	101000 OLIVAR-SIN VARIEDAD	S	8,73	0,00
2289522	14-054-050-00011-004	101000 OLIVAR-SIN VARIEDAD	S	5,00	5,00





<u>APELLIDOS Y NOMBRE / RAZÓN SOCIAL</u>		<u>NIF</u>	<u>EXPEDIENTE</u>	<u>SUP. COMPROMETIDA</u>				
				<u>(ha)</u>				
SILES BOCERO EMILIO		30536584J	3009817	2.67				
<b>RESOLUCIÓN</b>								
<b>ADMITIDO</b>								
<b>IMPORTE POR ANUALIDAD</b>								
		<b>2015</b>	<b>2016</b>	<b>2017</b>	<b>2018</b>	<b>2019</b>		
<b>IMPORTE MÁXIMO SUBVENCIONABLE</b>		304,75 €	304,75 €	304,75 €	304,75 €	304,75 €		
<b>IMPORTE MEDIO DE TRANSFERENCIA (€/ha)</b>		114,14 €	114,14 €	114,14 €	114,14 €	114,14 €		
<b>RECINTOS COMPROMETIDOS</b>								
<u>REF.</u>	<u>REFERENCIA SIGPAC</u>	<u>CULTIVO</u>	<u>DESCRIPCIÓN CULTIVO</u>	<u>PEND. MEDIA</u>	<u>SUP. DEC. ADMIN.</u>	<u>SUP. CERT.</u>	<u>SUP. CAMPO</u>	<u>SUP. COMPROM.</u>
				<u>S/R</u>	<u>(%)</u>	<u>(ha)</u>	<u>(ha)</u>	<u>(ha)</u>
2292845	14-053-005-00003-002	101000	OLIVAR-SIN VARIEDAD	S	34,04	2,67	2,80	2,67

### RESUMEN CRITERIOS DE SELECCIÓN

<b>10.1.12 Agricultura de montaña con orientación ecológica en olivar</b>		<b>PUNTOS: 10,00</b>	
		<b>PUNTOS</b>	
<b>Solicitantes de la medida 11, específica para la conversión o mantenimiento en agricultura ecológica</b>		3,00	S
<b>Porcentaje de superficie determinada en zonas con limitaciones naturales u otras limitaciones específicas ubicadas en las zonas de montaña</b>		0,00	0.0%
<b>Porcentaje de superficie determinada situada en zonas RAMSAR</b>		0,00	0.0%
<b>Porcentaje de superficie determinada en zonas vulnerables a la contaminación por nitratos</b>		4,00	100.0%
<b>Mayor pendiente media</b>		3,00	34.04%
<b>Porcentaje de superficie determinada en Red Natura 2000</b>		0,00	0.0%



**DETALLE CRITERIOS DE SELECCIÓN****10.1.12 Agricultura de montaña con orientación ecológica en olivar****PUNTOS: 10,00****Solicitantes de la medida 11, específica para la conversión o mantenimiento en agricultura ecológica****PUNTOS: 3,00 S****Porcentaje de superficie determinada en zonas con limitaciones naturales u otras limitaciones específicas ubicadas en las zonas de montaña****PUNTOS: 0,00 0.0%**

<u>REF.</u>	<u>REFERENCIA SIGPAC</u>	<u>CULTIVO</u>	<u>DESCRIPCIÓN CULTIVO</u>	<u>S/R</u>	<u>SUP. COMPROM. (ha)</u>	<u>SUP. CUMPLE (ha)</u>
2292845	14-053-005-00003-002	101000	OLIVAR-SIN VARIEDAD	S	2,67	0,00

**Porcentaje de superficie determinada situada en zonas RAMSAR****PUNTOS: 0,00 0.0%**

<u>REF.</u>	<u>REFERENCIA SIGPAC</u>	<u>CULTIVO</u>	<u>DESCRIPCIÓN CULTIVO</u>	<u>S/R</u>	<u>SUP. COMPROM. (ha)</u>	<u>SUP. CUMPLE (ha)</u>
2292845	14-053-005-00003-002	101000	OLIVAR-SIN VARIEDAD	S	2,67	0,00

**Porcentaje de superficie determinada en zonas vulnerables a la contaminación por nitratos****PUNTOS: 4,00 100.0%**

<u>REF.</u>	<u>REFERENCIA SIGPAC</u>	<u>CULTIVO</u>	<u>DESCRIPCIÓN CULTIVO</u>	<u>S/R</u>	<u>SUP. COMPROM. (ha)</u>	<u>SUP. CUMPLE (ha)</u>
2292845	14-053-005-00003-002	101000	OLIVAR-SIN VARIEDAD	S	2,67	2,67

**Mayor pendiente media****PUNTOS: 3,00 34.04%**

<u>REF.</u>	<u>REFERENCIA SIGPAC</u>	<u>CULTIVO</u>	<u>DESCRIPCIÓN CULTIVO</u>	<u>S/R</u>	<u>PENDIENTE MEDIA (%)</u>	<u>SUP. COMPROM. (ha)</u>
2292845	14-053-005-00003-002	101000	OLIVAR-SIN VARIEDAD	S	34,04	2,67

**Porcentaje de superficie determinada en Red Natura 2000****PUNTOS: 0,00 0.0%**

<u>REF.</u>	<u>REFERENCIA SIGPAC</u>	<u>CULTIVO</u>	<u>DESCRIPCIÓN CULTIVO</u>	<u>S/R</u>	<u>SUP. COMPROM. (ha)</u>	<u>SUP. CUMPLE (ha)</u>
2292845	14-053-005-00003-002	101000	OLIVAR-SIN VARIEDAD	S	2,67	0,00



<u>APELLIDOS Y NOMBRE / RAZÓN SOCIAL</u>		<u>NIF</u>	<u>EXPEDIENTE</u>	<u>SUP. COMPROMETIDA</u>				
				<u>(ha)</u>				
SILVA TORIL FRANCISCO JOSE		75703854K	3042812	13.14				
<b>RESOLUCIÓN ADMITIDO</b>								
<b>IMPORTE POR ANUALIDAD</b>								
		<b>2015</b>	<b>2016</b>	<b>2017</b>	<b>2018</b>	<b>2019</b>		
IMPORTE MÁXIMO SUBVENCIONABLE		1.499,80 €	1.499,80 €	1.499,80 €	1.499,80 €	1.499,80 €		
IMPORTE MEDIO DE TRANSFERENCIA (€/ha)		114,14 €	114,14 €	114,14 €	114,14 €	114,14 €		
<b>RECINTOS COMPROMETIDOS</b>								
<u>REF.</u>	<u>REFERENCIA SIGPAC</u>	<u>CULTIVO</u>	<u>DESCRIPCIÓN CULTIVO</u>	<u>PEND. MEDIA</u>	<u>SUP. DEC. ADMIN.</u>	<u>SUP. CERT.</u>	<u>SUP. CAMPO</u>	<u>SUP. COMPROM.</u>
				<u>S/R</u>	<u>(%)</u>	<u>(ha)</u>	<u>(ha)</u>	<u>(ha)</u>
2662479	14-054-041-00062-001	101000	OLIVAR-SIN VARIEDAD	S	37,11	0,44	0,44	0,44
2662482	14-054-041-00054-005	101000	OLIVAR-SIN VARIEDAD	S	21,01	1,72	1,72	1,72
2662483	14-054-041-00055-001	101000	OLIVAR-SIN VARIEDAD	S	25,18	10,98	10,98	10,98

### RESUMEN CRITERIOS DE SELECCIÓN

<b>10.1.12 Agricultura de montaña con orientación ecológica en olivar</b>		<b>PUNTOS: 10,00</b>	
		<b>PUNTOS</b>	
Solicitantes de la medida 11, específica para la conversión o mantenimiento en agricultura ecológica		3,00	S
Porcentaje de superficie determinada en zonas con limitaciones naturales u otras limitaciones específicas ubicadas en las zonas de montaña		4,00	100.0%
Porcentaje de superficie determinada situada en zonas RAMSAR		0,00	0.0%
Porcentaje de superficie determinada en zonas vulnerables a la contaminación por nitratos		0,00	0.0%
Mayor pendiente media		3,00	25.03%
Porcentaje de superficie determinada en Red Natura 2000		0,00	0.0%



**DETALLE CRITERIOS DE SELECCIÓN****10.1.12 Agricultura de montaña con orientación ecológica en olivar****PUNTOS:** 10,00**Solicitantes de la medida 11, específica para la conversión o mantenimiento en agricultura ecológica****PUNTOS:** 3,00 S**Porcentaje de superficie determinada en zonas con limitaciones naturales u otras limitaciones específicas ubicadas en las zonas de montaña****PUNTOS:** 4,00 100.0%

<u>REF.</u>	<u>REFERENCIA SIGPAC</u>	<u>CULTIVO</u>	<u>DESCRIPCIÓN CULTIVO</u>	<u>S/R</u>	<u>SUP.</u> <u>COMPROM.</u> <u>(ha)</u>	<u>SUP.</u> <u>CUMPLE</u> <u>(ha)</u>
2662482	14-054-041-00054-005	101000	OLIVAR-SIN VARIEDAD	S	1,72	1,72
2662483	14-054-041-00055-001	101000	OLIVAR-SIN VARIEDAD	S	10,98	10,98
2662479	14-054-041-00062-001	101000	OLIVAR-SIN VARIEDAD	S	0,44	0,44

**Porcentaje de superficie determinada situada en zonas RAMSAR****PUNTOS:** 0,00 0.0%

<u>REF.</u>	<u>REFERENCIA SIGPAC</u>	<u>CULTIVO</u>	<u>DESCRIPCIÓN CULTIVO</u>	<u>S/R</u>	<u>SUP.</u> <u>COMPROM.</u> <u>(ha)</u>	<u>SUP.</u> <u>CUMPLE</u> <u>(ha)</u>
2662482	14-054-041-00054-005	101000	OLIVAR-SIN VARIEDAD	S	1,72	0,00
2662483	14-054-041-00055-001	101000	OLIVAR-SIN VARIEDAD	S	10,98	0,00
2662479	14-054-041-00062-001	101000	OLIVAR-SIN VARIEDAD	S	0,44	0,00

**Porcentaje de superficie determinada en zonas vulnerables a la contaminación por nitratos****PUNTOS:** 0,00 0.0%

<u>REF.</u>	<u>REFERENCIA SIGPAC</u>	<u>CULTIVO</u>	<u>DESCRIPCIÓN CULTIVO</u>	<u>S/R</u>	<u>SUP.</u> <u>COMPROM.</u> <u>(ha)</u>	<u>SUP.</u> <u>CUMPLE</u> <u>(ha)</u>
2662482	14-054-041-00054-005	101000	OLIVAR-SIN VARIEDAD	S	1,72	0,00
2662483	14-054-041-00055-001	101000	OLIVAR-SIN VARIEDAD	S	10,98	0,00
2662479	14-054-041-00062-001	101000	OLIVAR-SIN VARIEDAD	S	0,44	0,00

**Mayor pendiente media****PUNTOS:** 3,00 25.03%

<u>REF.</u>	<u>REFERENCIA SIGPAC</u>	<u>CULTIVO</u>	<u>DESCRIPCIÓN CULTIVO</u>	<u>S/R</u>	<u>PENDIENTE</u> <u>MEDIA (%)</u>	<u>SUP.</u> <u>COMPROM.</u> <u>(ha)</u>
2662482	14-054-041-00054-005	101000	OLIVAR-SIN VARIEDAD	S	21,01	1,72
2662483	14-054-041-00055-001	101000	OLIVAR-SIN VARIEDAD	S	25,18	10,98
2662479	14-054-041-00062-001	101000	OLIVAR-SIN VARIEDAD	S	37,11	0,44

**Porcentaje de superficie determinada en Red Natura 2000****PUNTOS:** 0,00 0.0%

<u>REF.</u>	<u>REFERENCIA SIGPAC</u>	<u>CULTIVO</u>	<u>DESCRIPCIÓN CULTIVO</u>	<u>S/R</u>	<u>SUP.</u> <u>COMPROM.</u> <u>(ha)</u>	<u>SUP.</u> <u>CUMPLE</u> <u>(ha)</u>
2662482	14-054-041-00054-005	101000	OLIVAR-SIN VARIEDAD	S	1,72	0,00
2662483	14-054-041-00055-001	101000	OLIVAR-SIN VARIEDAD	S	10,98	0,00
2662479	14-054-041-00062-001	101000	OLIVAR-SIN VARIEDAD	S	0,44	0,00



<u>APELLIDOS Y NOMBRE / RAZÓN SOCIAL</u>	<u>NIF</u>	<u>EXPEDIENTE</u>	<u>SUP. COMPROMETIDA (ha)</u>
SILVA Y MUÑOZ, SL	B14361653	3040273	19.41

**RESOLUCIÓN  
ADMITIDO**

**IMPORTE POR ANUALIDAD**

	<u>2015</u>	<u>2016</u>	<u>2017</u>	<u>2018</u>	<u>2019</u>
IMPORTE MÁXIMO SUBVENCIONABLE	2.215,46 €	2.215,46 €	2.215,46 €	2.215,46 €	2.215,46 €
IMPORTE MEDIO DE TRANSFERENCIA (€/ha)	114,14 €	114,14 €	114,14 €	114,14 €	114,14 €

**RECINTOS COMPROMETIDOS**

<u>REF.</u>	<u>REFERENCIA SIGPAC</u>	<u>CULTIVO</u>	<u>DESCRIPCIÓN CULTIVO</u>	<u>PEND. MEDIA</u>	<u>SUP. DEC. ADMIN.</u>	<u>SUP. CERT.</u>	<u>SUP. CAMPO</u>	<u>SUP. COMPROM.</u>
				<u>S/R</u>	<u>(%)</u>	<u>(ha)</u>	<u>(ha)</u>	<u>(ha)</u>
2645809	14-054-048-00023-001	101000	OLIVAR-SIN VARIEDAD	S	27,58	7,43	7,43	7,43
2645810	14-054-048-00026-002	101000	OLIVAR-SIN VARIEDAD	S	26,15	5,41	5,41	5,41
2645811	14-054-048-00023-005	101000	OLIVAR-SIN VARIEDAD	S	29,79	0,86	0,86	0,86
2645812	14-054-048-00026-003	101000	OLIVAR-SIN VARIEDAD	S	22,22	4,15	4,15	4,15
2645813	14-054-048-00026-018	101000	OLIVAR-SIN VARIEDAD	S	26,21	1,56	1,56	1,56

**RESUMEN CRITERIOS DE SELECCIÓN**

**10.1.12 Agricultura de montaña con orientación ecológica en olivar**

**PUNTOS: 10,00**

	<u>PUNTOS</u>	
Solicitantes de la medida 11, específica para la conversión o mantenimiento en agricultura ecológica	3,00	S
Porcentaje de superficie determinada en zonas con limitaciones naturales u otras limitaciones específicas ubicadas en las zonas de montaña	4,00	100.0%
Porcentaje de superficie determinada situada en zonas RAMSAR	0,00	0.0%
Porcentaje de superficie determinada en zonas vulnerables a la contaminación por nitratos	0,00	0.0%
Mayor pendiente media	3,00	26.02%
Porcentaje de superficie determinada en Red Natura 2000	0,00	0.0%



**DETALLE CRITERIOS DE SELECCIÓN****10.1.12 Agricultura de montaña con orientación ecológica en olivar****PUNTOS:** 10,00**Solicitantes de la medida 11, específica para la conversión o mantenimiento en agricultura ecológica****PUNTOS:** 3,00 S**Porcentaje de superficie determinada en zonas con limitaciones naturales u otras limitaciones específicas ubicadas en las zonas de montaña****PUNTOS:** 4,00 100.0%

<u>REF.</u>	<u>REFERENCIA SIGPAC</u>	<u>CULTIVO DESCRIPCIÓN CULTIVO</u>	<u>S/R</u>	<u>SUP. COMPROM.</u> <u>(ha)</u>	<u>SUP. CUMPLE</u> <u>(ha)</u>
2645809	14-054-048-00023-001	101000 OLIVAR-SIN VARIEDAD	S	7,43	7,43
2645811	14-054-048-00023-005	101000 OLIVAR-SIN VARIEDAD	S	0,86	0,86
2645810	14-054-048-00026-002	101000 OLIVAR-SIN VARIEDAD	S	5,41	5,41
2645812	14-054-048-00026-003	101000 OLIVAR-SIN VARIEDAD	S	4,15	4,15
2645813	14-054-048-00026-018	101000 OLIVAR-SIN VARIEDAD	S	1,56	1,56

**Porcentaje de superficie determinada situada en zonas RAMSAR****PUNTOS:** 0,00 0.0%

<u>REF.</u>	<u>REFERENCIA SIGPAC</u>	<u>CULTIVO DESCRIPCIÓN CULTIVO</u>	<u>S/R</u>	<u>SUP. COMPROM.</u> <u>(ha)</u>	<u>SUP. CUMPLE</u> <u>(ha)</u>
2645809	14-054-048-00023-001	101000 OLIVAR-SIN VARIEDAD	S	7,43	0,00
2645811	14-054-048-00023-005	101000 OLIVAR-SIN VARIEDAD	S	0,86	0,00
2645810	14-054-048-00026-002	101000 OLIVAR-SIN VARIEDAD	S	5,41	0,00
2645812	14-054-048-00026-003	101000 OLIVAR-SIN VARIEDAD	S	4,15	0,00
2645813	14-054-048-00026-018	101000 OLIVAR-SIN VARIEDAD	S	1,56	0,00

**Porcentaje de superficie determinada en zonas vulnerables a la contaminación por nitratos****PUNTOS:** 0,00 0.0%

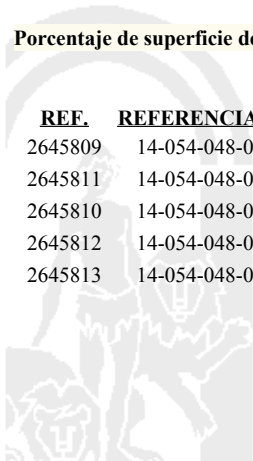
<u>REF.</u>	<u>REFERENCIA SIGPAC</u>	<u>CULTIVO DESCRIPCIÓN CULTIVO</u>	<u>S/R</u>	<u>SUP. COMPROM.</u> <u>(ha)</u>	<u>SUP. CUMPLE</u> <u>(ha)</u>
2645809	14-054-048-00023-001	101000 OLIVAR-SIN VARIEDAD	S	7,43	0,00
2645811	14-054-048-00023-005	101000 OLIVAR-SIN VARIEDAD	S	0,86	0,00
2645810	14-054-048-00026-002	101000 OLIVAR-SIN VARIEDAD	S	5,41	0,00
2645812	14-054-048-00026-003	101000 OLIVAR-SIN VARIEDAD	S	4,15	0,00
2645813	14-054-048-00026-018	101000 OLIVAR-SIN VARIEDAD	S	1,56	0,00

**Mayor pendiente media****PUNTOS:** 3,00 26.02%

<u>REF.</u>	<u>REFERENCIA SIGPAC</u>	<u>CULTIVO DESCRIPCIÓN CULTIVO</u>	<u>S/R</u>	<u>PENDIENTE MEDIA (%)</u>	<u>SUP. COMPROM.</u> <u>(ha)</u>
2645809	14-054-048-00023-001	101000 OLIVAR-SIN VARIEDAD	S	27,58	7,43
2645811	14-054-048-00023-005	101000 OLIVAR-SIN VARIEDAD	S	29,79	0,86
2645810	14-054-048-00026-002	101000 OLIVAR-SIN VARIEDAD	S	26,15	5,41
2645812	14-054-048-00026-003	101000 OLIVAR-SIN VARIEDAD	S	22,22	4,15
2645813	14-054-048-00026-018	101000 OLIVAR-SIN VARIEDAD	S	26,21	1,56

**Porcentaje de superficie determinada en Red Natura 2000****PUNTOS:** 0,00 0.0%

<u>REF.</u>	<u>REFERENCIA SIGPAC</u>	<u>CULTIVO DESCRIPCIÓN CULTIVO</u>	<u>S/R</u>	<u>SUP. COMPROM.</u> <u>(ha)</u>	<u>SUP. CUMPLE</u> <u>(ha)</u>
2645809	14-054-048-00023-001	101000 OLIVAR-SIN VARIEDAD	S	7,43	0,00
2645811	14-054-048-00023-005	101000 OLIVAR-SIN VARIEDAD	S	0,86	0,00
2645810	14-054-048-00026-002	101000 OLIVAR-SIN VARIEDAD	S	5,41	0,00
2645812	14-054-048-00026-003	101000 OLIVAR-SIN VARIEDAD	S	4,15	0,00
2645813	14-054-048-00026-018	101000 OLIVAR-SIN VARIEDAD	S	1,56	0,00



<u>APELLIDOS Y NOMBRE / RAZÓN SOCIAL</u>	<u>NIF</u>	<u>EXPEDIENTE</u>	<u>SUP. COMPROMETIDA (ha)</u>
SOLANAS DEL CASTILLO, SCP	J14612642	3041141	2.67

**RESOLUCIÓN ADMITIDO**

**IMPORTE POR ANUALIDAD**

	<u>2015</u>	<u>2016</u>	<u>2017</u>	<u>2018</u>	<u>2019</u>
IMPORTE MÁXIMO SUBVENCIONABLE	304,75 €	304,75 €	304,75 €	304,75 €	304,75 €
IMPORTE MEDIO DE TRANSFERENCIA (€/ha)	114,14 €	114,14 €	114,14 €	114,14 €	114,14 €

**RECINTOS COMPROMETIDOS**

<u>REF.</u>	<u>REFERENCIA SIGPAC</u>	<u>CULTIVO</u>	<u>DESCRIPCIÓN CULTIVO</u>	<u>PEND. MEDIA (S/R)</u>	<u>SUP. DEC. ADMIN. (ha)</u>	<u>SUP. CERT. (ha)</u>	<u>SUP. CAMPO (ha)</u>	<u>SUP. COMPROM. (ha)</u>
2356914	14-047-006-00082-002	101000	OLIVAR-SIN VARIEDAD	S	25,25	1,63	1,81	1,63
2356916	14-047-006-00081-001	101000	OLIVAR-SIN VARIEDAD	S	29,04	1,04	1,04	1,04

**INCIDENCIAS****INCIDENCIA DESCRIPCIÓN**

- 218 La superficie total declarada sobre un mismo recinto en el conjunto de los expedientes, no puede superar la superficie total que el SIGPAC establece para ese recinto.  
Ref:2356915 Recinto:14-047-006-00100-008 Cultivo:101000 OLIVAR-SIN VARIEDAD Secano Suma de superficies declaradas para este recinto por todos los solicitantes (Áreas):40 Superficie SIGPAC medida para este recinto (Áreas):30 Exceso de superficie declarada (Hectáreas):0,1
- 80403 Explotación no inscrita en SIPEA (anexo I, Orden 26 mayo 2015)  
Ref:2356917 Recinto:14-047-006-00083-002 Cultivo:101000 OLIVAR-SIN VARIEDAD Secano  
Ref:2356915 Recinto:14-047-006-00100-008 Cultivo:101000 OLIVAR-SIN VARIEDAD Secano

**RESUMEN CRITERIOS DE SELECCIÓN****10.1.12 Agricultura de montaña con orientación ecológica en olivar** PUNTOS: 10,00

	<b>PUNTOS</b>	
Solicitantes de la medida 11, específica para la conversión o mantenimiento en agricultura ecológica	3,00	S
Porcentaje de superficie determinada en zonas con limitaciones naturales u otras limitaciones específicas ubicadas en las zonas de montaña	4,00	100.0%
Porcentaje de superficie determinada situada en zonas RAMSAR	0,00	0.0%
Porcentaje de superficie determinada en zonas vulnerables a la contaminación por nitratos	0,00	0.0%
Mayor pendiente media	3,00	26.73%
Porcentaje de superficie determinada en Red Natura 2000	0,00	0.0%



**DETALLE CRITERIOS DE SELECCIÓN****10.1.12 Agricultura de montaña con orientación ecológica en olivar****PUNTOS: 10,00****Solicitantes de la medida 11, específica para la conversión o mantenimiento en agricultura ecológica****PUNTOS: 3,00 S****Porcentaje de superficie determinada en zonas con limitaciones naturales u otras limitaciones específicas ubicadas en las zonas de montaña****PUNTOS: 4,00 100.0%**

<u>REF.</u>	<u>REFERENCIA SIGPAC</u>	<u>CULTIVO</u>	<u>DESCRIPCIÓN CULTIVO</u>	<u>S/R</u>	<u>SUP. COMPROM.</u> <u>(ha)</u>	<u>SUP. CUMPLE</u> <u>(ha)</u>
2356916	14-047-006-00081-001	101000	OLIVAR-SIN VARIEDAD	S	1,04	1,04
2356914	14-047-006-00082-002	101000	OLIVAR-SIN VARIEDAD	S	1,63	1,63

**Porcentaje de superficie determinada situada en zonas RAMSAR****PUNTOS: 0,00 0.0%**

<u>REF.</u>	<u>REFERENCIA SIGPAC</u>	<u>CULTIVO</u>	<u>DESCRIPCIÓN CULTIVO</u>	<u>S/R</u>	<u>SUP. COMPROM.</u> <u>(ha)</u>	<u>SUP. CUMPLE</u> <u>(ha)</u>
2356916	14-047-006-00081-001	101000	OLIVAR-SIN VARIEDAD	S	1,04	0,00
2356914	14-047-006-00082-002	101000	OLIVAR-SIN VARIEDAD	S	1,63	0,00

**Porcentaje de superficie determinada en zonas vulnerables a la contaminación por nitratos****PUNTOS: 0,00 0.0%**

<u>REF.</u>	<u>REFERENCIA SIGPAC</u>	<u>CULTIVO</u>	<u>DESCRIPCIÓN CULTIVO</u>	<u>S/R</u>	<u>SUP. COMPROM.</u> <u>(ha)</u>	<u>SUP. CUMPLE</u> <u>(ha)</u>
2356916	14-047-006-00081-001	101000	OLIVAR-SIN VARIEDAD	S	1,04	0,00
2356914	14-047-006-00082-002	101000	OLIVAR-SIN VARIEDAD	S	1,63	0,00

**Mayor pendiente media****PUNTOS: 3,00 26.73%**

<u>REF.</u>	<u>REFERENCIA SIGPAC</u>	<u>CULTIVO</u>	<u>DESCRIPCIÓN CULTIVO</u>	<u>S/R</u>	<u>PENDIENTE MEDIA (%)</u>	<u>SUP. COMPROM.</u> <u>(ha)</u>
2356916	14-047-006-00081-001	101000	OLIVAR-SIN VARIEDAD	S	29,04	1,04
2356914	14-047-006-00082-002	101000	OLIVAR-SIN VARIEDAD	S	25,25	1,63

**Porcentaje de superficie determinada en Red Natura 2000****PUNTOS: 0,00 0.0%**

<u>REF.</u>	<u>REFERENCIA SIGPAC</u>	<u>CULTIVO</u>	<u>DESCRIPCIÓN CULTIVO</u>	<u>S/R</u>	<u>SUP. COMPROM.</u> <u>(ha)</u>	<u>SUP. CUMPLE</u> <u>(ha)</u>
2356916	14-047-006-00081-001	101000	OLIVAR-SIN VARIEDAD	S	1,04	0,00
2356914	14-047-006-00082-002	101000	OLIVAR-SIN VARIEDAD	S	1,63	0,00





<u>APELLIDOS Y NOMBRE / RAZÓN SOCIAL</u>	<u>NIF</u>	<u>EXPEDIENTE</u>	<u>SUP. COMPROMETIDA (ha)</u>		
SOLEDAD EXPLOTACIONES AGRICOLAS	B14114581	3041303	16.53		
<b>RESOLUCIÓN ADMITIDO</b>					
<b>IMPORTE POR ANUALIDAD</b>					
	<b>2015</b>	<b>2016</b>	<b>2017</b>	<b>2018</b>	<b>2019</b>
<b>IMPORTE MÁXIMO SUBVENCIONABLE</b>	1.886,73 €	1.886,73 €	1.886,73 €	1.886,73 €	1.886,73 €
<b>IMPORTE MEDIO DE TRANSFERENCIA (€/ha)</b>	114,14 €	114,14 €	114,14 €	114,14 €	114,14 €

**RECINTOS COMPROMETIDOS**

<u>REF.</u>	<u>REFERENCIA SIGPAC</u>	<u>CULTIVO</u>	<u>DESCRIPCIÓN CULTIVO</u>	<u>S/R</u>	<u>PEND. MEDIA (%)</u>	<u>SUP. DEC. ADMIN. (ha)</u>	<u>SUP. CERT. (ha)</u>	<u>SUP. CAMPO (ha)</u>	<u>SUP. COMPROM. (ha)</u>
2651100	14-009-013-00034-002	101000	OLIVAR-SIN VARIEDAD	S	22,20	0,24	0,24		0,24
2651101	14-009-013-00036-005	101000	OLIVAR-SIN VARIEDAD	S	21,50	0,32	0,32		0,32
2651102	14-009-009-00176-007	101000	OLIVAR-SIN VARIEDAD	S	22,55	0,12	0,12		0,12
2651103	14-009-009-00177-009	101000	OLIVAR-SIN VARIEDAD	S	21,34	0,64	0,61		0,61
2651104	14-009-009-00177-009	101000	OLIVAR-SIN VARIEDAD	S	21,34	15,85	15,10		15,10
2651108	14-009-009-00177-009	101000	OLIVAR-SIN VARIEDAD	S	21,34	0,15	0,14		0,14

**INCIDENCIAS****INCIDENCIA DESCRIPCIÓN**

80404	Recinto declarado que no cumple en su totalidad con las normas de producción ecológica (anexo I, Orden 26 de mayo de 2015)
Ref:2651103	Recinto:14-009-009-00177-009 Cultivo:101000 OLIVAR-SIN VARIEDAD Secano Superficie Certificada (Ha):0,61
Ref:2651108	Recinto:14-009-009-00177-009 Cultivo:101000 OLIVAR-SIN VARIEDAD Secano Superficie Certificada (Ha):0,14
Ref:2651104	Recinto:14-009-009-00177-009 Cultivo:101000 OLIVAR-SIN VARIEDAD Secano Superficie Certificada (Ha):15,1

**RESUMEN CRITERIOS DE SELECCIÓN**

<b>10.1.12 Agricultura de montaña con orientación ecológica en olivar</b>	<b>PUNTOS: 8,00</b>	
	<b>PUNTOS</b>	
Solicitantes de la medida 11, específica para la conversión o mantenimiento en agricultura ecológica	3,00	S
Porcentaje de superficie determinada en zonas con limitaciones naturales u otras limitaciones específicas ubicadas en las zonas de montaña	4,00	100.0%
Porcentaje de superficie determinada situada en zonas RAMSAR	0,00	0.0%
Porcentaje de superficie determinada en zonas vulnerables a la contaminación por nitratos	0,00	0.0%
Mayor pendiente media	1,00	21.36%
Porcentaje de superficie determinada en Red Natura 2000	0,00	0.0%



**DETALLE CRITERIOS DE SELECCIÓN****10.1.12 Agricultura de montaña con orientación ecológica en olivar****PUNTOS: 8,00****Solicitantes de la medida 11, específica para la conversión o mantenimiento en agricultura ecológica****PUNTOS: 3,00 S****Porcentaje de superficie determinada en zonas con limitaciones naturales u otras limitaciones específicas ubicadas en las zonas de montaña****PUNTOS: 4,00 100.0%**

<u>REF.</u>	<u>REFERENCIA SIGPAC</u>	<u>CULTIVO DESCRIPCIÓN CULTIVO</u>	<u>S/R</u>	<u>SUP. COMPROM.</u> <u>(ha)</u>	<u>SUP. CUMPLE</u> <u>(ha)</u>
2651102	14-009-009-00176-007	101000 OLIVAR-SIN VARIEDAD	S	0,12	0,12
2651103	14-009-009-00177-009	101000 OLIVAR-SIN VARIEDAD	S	0,61	0,61
2651104	14-009-009-00177-009	101000 OLIVAR-SIN VARIEDAD	S	15,10	15,10
2651108	14-009-009-00177-009	101000 OLIVAR-SIN VARIEDAD	S	0,14	0,14
2651100	14-009-013-00034-002	101000 OLIVAR-SIN VARIEDAD	S	0,24	0,24
2651101	14-009-013-00036-005	101000 OLIVAR-SIN VARIEDAD	S	0,32	0,32

**Porcentaje de superficie determinada situada en zonas RAMSAR****PUNTOS: 0,00 0.0%**

<u>REF.</u>	<u>REFERENCIA SIGPAC</u>	<u>CULTIVO DESCRIPCIÓN CULTIVO</u>	<u>S/R</u>	<u>SUP. COMPROM.</u> <u>(ha)</u>	<u>SUP. CUMPLE</u> <u>(ha)</u>
2651102	14-009-009-00176-007	101000 OLIVAR-SIN VARIEDAD	S	0,12	0,00
2651103	14-009-009-00177-009	101000 OLIVAR-SIN VARIEDAD	S	0,61	0,00
2651104	14-009-009-00177-009	101000 OLIVAR-SIN VARIEDAD	S	15,10	0,00
2651108	14-009-009-00177-009	101000 OLIVAR-SIN VARIEDAD	S	0,14	0,00
2651100	14-009-013-00034-002	101000 OLIVAR-SIN VARIEDAD	S	0,24	0,00
2651101	14-009-013-00036-005	101000 OLIVAR-SIN VARIEDAD	S	0,32	0,00

**Porcentaje de superficie determinada en zonas vulnerables a la contaminación por nitratos****PUNTOS: 0,00 0.0%**

<u>REF.</u>	<u>REFERENCIA SIGPAC</u>	<u>CULTIVO DESCRIPCIÓN CULTIVO</u>	<u>S/R</u>	<u>SUP. COMPROM.</u> <u>(ha)</u>	<u>SUP. CUMPLE</u> <u>(ha)</u>
2651102	14-009-009-00176-007	101000 OLIVAR-SIN VARIEDAD	S	0,12	0,00
2651104	14-009-009-00177-009	101000 OLIVAR-SIN VARIEDAD	S	15,10	0,00
2651108	14-009-009-00177-009	101000 OLIVAR-SIN VARIEDAD	S	0,14	0,00
2651103	14-009-009-00177-009	101000 OLIVAR-SIN VARIEDAD	S	0,61	0,00
2651100	14-009-013-00034-002	101000 OLIVAR-SIN VARIEDAD	S	0,24	0,00
2651101	14-009-013-00036-005	101000 OLIVAR-SIN VARIEDAD	S	0,32	0,00

**Mayor pendiente media****PUNTOS: 1,00 21.36%**

<u>REF.</u>	<u>REFERENCIA SIGPAC</u>	<u>CULTIVO DESCRIPCIÓN CULTIVO</u>	<u>S/R</u>	<u>PENDIENTE MEDIA (%)</u>	<u>SUP. COMPROM.</u> <u>(ha)</u>
2651102	14-009-009-00176-007	101000 OLIVAR-SIN VARIEDAD	S	22,55	0,12
2651103	14-009-009-00177-009	101000 OLIVAR-SIN VARIEDAD	S	21,34	0,61
2651108	14-009-009-00177-009	101000 OLIVAR-SIN VARIEDAD	S	21,34	0,14
2651104	14-009-009-00177-009	101000 OLIVAR-SIN VARIEDAD	S	21,34	15,10
2651100	14-009-013-00034-002	101000 OLIVAR-SIN VARIEDAD	S	22,20	0,24
2651101	14-009-013-00036-005	101000 OLIVAR-SIN VARIEDAD	S	21,50	0,32

**Porcentaje de superficie determinada en Red Natura 2000****PUNTOS: 0,00 0.0%**

<u>REF.</u>	<u>REFERENCIA SIGPAC</u>	<u>CULTIVO DESCRIPCIÓN CULTIVO</u>	<u>S/R</u>	<u>SUP. COMPROM.</u> <u>(ha)</u>	<u>SUP. CUMPLE</u> <u>(ha)</u>
2651102	14-009-009-00176-007	101000 OLIVAR-SIN VARIEDAD	S	0,12	0,00
2651103	14-009-009-00177-009	101000 OLIVAR-SIN VARIEDAD	S	0,61	0,00
2651108	14-009-009-00177-009	101000 OLIVAR-SIN VARIEDAD	S	0,14	0,00

<b>REF.</b>	<b>REFERENCIA SIGPAC</b>	<b>CULTIVO</b>	<b>DESCRIPCIÓN CULTIVO</b>	<b>S/R</b>	<b>SUP. COMPROM.</b> <b>(ha)</b>	<b>SUP. CUMPLE</b> <b>(ha)</b>
2651104	14-009-009-00177-009	101000	OLIVAR-SIN VARIEDAD	S	15,10	0,00
2651100	14-009-013-00034-002	101000	OLIVAR-SIN VARIEDAD	S	0,24	0,00
2651101	14-009-013-00036-005	101000	OLIVAR-SIN VARIEDAD	S	0,32	0,00



				<b>SUP. COMPROMETIDA</b>					
<b>APELLIDOS Y NOMBRE / RAZÓN SOCIAL</b>				<b>NIF</b>	<b>EXPEDIENTE</b>	<b>(ha)</b>			
SORORIDAD, S.L				B14903199	3000684	54.61			
<b>RESOLUCIÓN</b>									
<b>ADMITIDO</b>									
<b>IMPORTES POR ANUALIDAD</b>									
				<b>2015</b>	<b>2016</b>	<b>2017</b>	<b>2018</b>	<b>2019</b>	
<b>IMPORTE MÁXIMO SUBVENCIONABLE</b>				5.566,61 €	5.566,61 €	5.566,61 €	5.566,61 €	5.566,61 €	
<b>IMPORTE MEDIO DE TRANSFERENCIA (€/ha)</b>				101,93 €	101,93 €	101,93 €	101,93 €	101,93 €	
<b>RECINTOS COMPROMETIDOS</b>									
<b>REF.</b>	<b>REFERENCIA SIGPAC</b>	<b>CULTIVO</b>	<b>DESCRIPCIÓN CULTIVO</b>	<b>S/R</b>	<b>PEND. MEDIA (%)</b>	<b>SUP. DEC. ADMIN. (ha)</b>	<b>SUP. CERT. (ha)</b>	<b>SUP. CAMPO (ha)</b>	<b>SUP. COMPROM. (ha)</b>
2572831	14-054-055-00025-002	101000	OLIVAR-SIN VARIEDAD	S	24,60	1,53	1,53		1,53
2572832	14-054-055-00052-024	101000	OLIVAR-SIN VARIEDAD	S	23,22	2,03	2,03		2,03
2572833	14-054-055-00052-025	101000	OLIVAR-SIN VARIEDAD	S	25,63	0,24	0,24		0,24
2572834	14-054-055-00056-003	101000	OLIVAR-SIN VARIEDAD	S	35,79	5,35	5,35		5,35
2572835	14-054-055-00052-026	101000	OLIVAR-SIN VARIEDAD	S	29,65	0,19	0,19		0,19
2572836	14-054-055-00064-003	101000	OLIVAR-SIN VARIEDAD	S	45,51	0,01	0,01		0,01
2572837	14-054-055-00053-001	101000	OLIVAR-SIN VARIEDAD	S	25,13	4,06	4,06		4,06
2572838	14-054-055-00063-002	101000	OLIVAR-SIN VARIEDAD	S	33,03	1,97	1,97		1,97
2572839	14-054-055-00053-003	101000	OLIVAR-SIN VARIEDAD	S	24,70	0,27	0,27		0,27
2572840	14-054-055-00064-002	101000	OLIVAR-SIN VARIEDAD	S	30,72	0,56	0,56		0,56
2572841	14-054-055-00063-003	101000	OLIVAR-SIN VARIEDAD	S	24,43	0,02	0,02		0,02
2572842	14-054-055-00065-001	101000	OLIVAR-SIN VARIEDAD	S	39,26	1,54	1,54		1,54
2572843	14-054-055-00052-023	101000	OLIVAR-SIN VARIEDAD	S	33,24	2,26	2,26		2,26
2572844	14-054-055-00056-007	101000	OLIVAR-SIN VARIEDAD	S	29,87	0,72	0,72		0,72
2572845	14-054-055-00051-002	101000	OLIVAR-SIN VARIEDAD	S	34,41	15,08	15,08		15,08
2572846	14-054-055-00052-006	101000	OLIVAR-SIN VARIEDAD	S	35,88	17,40	17,40		17,40
2572847	14-054-055-00094-005	101000	OLIVAR-SIN VARIEDAD	S	34,39	1,30	1,31		1,30
2572848	14-054-055-00096-001	101000	OLIVAR-SIN VARIEDAD	S	24,37	0,08	0,08		0,08

**RESUMEN CRITERIOS DE SELECCIÓN****10.1.12 Agricultura de montaña con orientación ecológica en olivar****PUNTOS:** 10,00

	<b>PUNTOS</b>	
<b>Solicitantes de la medida 11, específica para la conversión o mantenimiento en agricultura ecológica</b>	3,00	S
<b>Porcentaje de superficie determinada en zonas con limitaciones naturales u otras limitaciones específicas ubicadas en las zonas de montaña</b>	4,00	100.0%
<b>Porcentaje de superficie determinada situada en zonas RAMSAR</b>	0,00	0.0%
<b>Porcentaje de superficie determinada en zonas vulnerables a la contaminación por nitratos</b>	0,00	0.0%
<b>Mayor pendiente media</b>	3,00	33.45%
<b>Porcentaje de superficie determinada en Red Natura 2000</b>	0,00	0.0%



**DETALLE CRITERIOS DE SELECCIÓN****10.1.12 Agricultura de montaña con orientación ecológica en olivar****PUNTOS:** 10,00**Solicitantes de la medida 11, específica para la conversión o mantenimiento en agricultura ecológica****PUNTOS:** 3,00 S**Porcentaje de superficie determinada en zonas con limitaciones naturales u otras limitaciones específicas ubicadas en las zonas de montaña****PUNTOS:** 4,00 100.0%

<u>REF.</u>	<u>REFERENCIA SIGPAC</u>	<u>CULTIVO</u>	<u>DESCRIPCIÓN CULTIVO</u>	<u>S/R</u>	<u>SUP. COMPROM.</u> <u>(ha)</u>	<u>SUP. CUMPLE</u> <u>(ha)</u>
2572831	14-054-055-00025-002	101000	OLIVAR-SIN VARIEDAD	S	1,53	1,53
2572845	14-054-055-00051-002	101000	OLIVAR-SIN VARIEDAD	S	15,08	15,08
2572846	14-054-055-00052-006	101000	OLIVAR-SIN VARIEDAD	S	17,40	17,40
2572843	14-054-055-00052-023	101000	OLIVAR-SIN VARIEDAD	S	2,26	2,26
2572832	14-054-055-00052-024	101000	OLIVAR-SIN VARIEDAD	S	2,03	2,03
2572833	14-054-055-00052-025	101000	OLIVAR-SIN VARIEDAD	S	0,24	0,24
2572835	14-054-055-00052-026	101000	OLIVAR-SIN VARIEDAD	S	0,19	0,19
2572837	14-054-055-00053-001	101000	OLIVAR-SIN VARIEDAD	S	4,06	4,06
2572839	14-054-055-00053-003	101000	OLIVAR-SIN VARIEDAD	S	0,27	0,27
2572834	14-054-055-00056-003	101000	OLIVAR-SIN VARIEDAD	S	5,35	5,35
2572844	14-054-055-00056-007	101000	OLIVAR-SIN VARIEDAD	S	0,72	0,72
2572838	14-054-055-00063-002	101000	OLIVAR-SIN VARIEDAD	S	1,97	1,97
2572841	14-054-055-00063-003	101000	OLIVAR-SIN VARIEDAD	S	0,02	0,02
2572840	14-054-055-00064-002	101000	OLIVAR-SIN VARIEDAD	S	0,56	0,56
2572836	14-054-055-00064-003	101000	OLIVAR-SIN VARIEDAD	S	0,01	0,01
2572842	14-054-055-00065-001	101000	OLIVAR-SIN VARIEDAD	S	1,54	1,54
2572847	14-054-055-00094-005	101000	OLIVAR-SIN VARIEDAD	S	1,30	1,30
2572848	14-054-055-00096-001	101000	OLIVAR-SIN VARIEDAD	S	0,08	0,08

**Porcentaje de superficie determinada situada en zonas RAMSAR****PUNTOS:** 0,00 0.0%

<u>REF.</u>	<u>REFERENCIA SIGPAC</u>	<u>CULTIVO</u>	<u>DESCRIPCIÓN CULTIVO</u>	<u>S/R</u>	<u>SUP. COMPROM.</u> <u>(ha)</u>	<u>SUP. CUMPLE</u> <u>(ha)</u>
2572831	14-054-055-00025-002	101000	OLIVAR-SIN VARIEDAD	S	1,53	0,00
2572845	14-054-055-00051-002	101000	OLIVAR-SIN VARIEDAD	S	15,08	0,00
2572846	14-054-055-00052-006	101000	OLIVAR-SIN VARIEDAD	S	17,40	0,00
2572843	14-054-055-00052-023	101000	OLIVAR-SIN VARIEDAD	S	2,26	0,00
2572832	14-054-055-00052-024	101000	OLIVAR-SIN VARIEDAD	S	2,03	0,00
2572833	14-054-055-00052-025	101000	OLIVAR-SIN VARIEDAD	S	0,24	0,00
2572835	14-054-055-00052-026	101000	OLIVAR-SIN VARIEDAD	S	0,19	0,00
2572837	14-054-055-00053-001	101000	OLIVAR-SIN VARIEDAD	S	4,06	0,00
2572839	14-054-055-00053-003	101000	OLIVAR-SIN VARIEDAD	S	0,27	0,00
2572834	14-054-055-00056-003	101000	OLIVAR-SIN VARIEDAD	S	5,35	0,00
2572844	14-054-055-00056-007	101000	OLIVAR-SIN VARIEDAD	S	0,72	0,00
2572838	14-054-055-00063-002	101000	OLIVAR-SIN VARIEDAD	S	1,97	0,00
2572841	14-054-055-00063-003	101000	OLIVAR-SIN VARIEDAD	S	0,02	0,00
2572840	14-054-055-00064-002	101000	OLIVAR-SIN VARIEDAD	S	0,56	0,00
2572836	14-054-055-00064-003	101000	OLIVAR-SIN VARIEDAD	S	0,01	0,00
2572842	14-054-055-00065-001	101000	OLIVAR-SIN VARIEDAD	S	1,54	0,00
2572847	14-054-055-00094-005	101000	OLIVAR-SIN VARIEDAD	S	1,30	0,00
2572848	14-054-055-00096-001	101000	OLIVAR-SIN VARIEDAD	S	0,08	0,00

**Porcentaje de superficie determinada en zonas vulnerables a la contaminación por nitratos****PUNTOS:** 0,00 0.0%

<u>REF.</u>	<u>REFERENCIA SIGPAC</u>	<u>CULTIVO</u>	<u>DESCRIPCIÓN CULTIVO</u>	<u>S/R</u>	<u>SUP. COMPROM.</u> <u>(ha)</u>	<u>SUP. CUMPLE</u> <u>(ha)</u>
2572831	14-054-055-00025-002	101000	OLIVAR-SIN VARIEDAD	S	1,53	0,00
2572845	14-054-055-00051-002	101000	OLIVAR-SIN VARIEDAD	S	15,08	0,00
2572846	14-054-055-00052-006	101000	OLIVAR-SIN VARIEDAD	S	17,40	0,00

<u>REF.</u>	<u>REFERENCIA SIGPAC</u>	<u>CULTIVO</u>	<u>DESCRIPCIÓN CULTIVO</u>	<u>S/R</u>	<u>SUP. COMPROM.</u> <u>(ha)</u>	<u>SUP. CUMPLE</u> <u>(ha)</u>
2572843	14-054-055-00052-023	101000	OLIVAR-SIN VARIEDAD	S	2,26	0,00
2572832	14-054-055-00052-024	101000	OLIVAR-SIN VARIEDAD	S	2,03	0,00
2572833	14-054-055-00052-025	101000	OLIVAR-SIN VARIEDAD	S	0,24	0,00
2572835	14-054-055-00052-026	101000	OLIVAR-SIN VARIEDAD	S	0,19	0,00
2572837	14-054-055-00053-001	101000	OLIVAR-SIN VARIEDAD	S	4,06	0,00
2572839	14-054-055-00053-003	101000	OLIVAR-SIN VARIEDAD	S	0,27	0,00
2572834	14-054-055-00056-003	101000	OLIVAR-SIN VARIEDAD	S	5,35	0,00
2572844	14-054-055-00056-007	101000	OLIVAR-SIN VARIEDAD	S	0,72	0,00
2572838	14-054-055-00063-002	101000	OLIVAR-SIN VARIEDAD	S	1,97	0,00
2572841	14-054-055-00063-003	101000	OLIVAR-SIN VARIEDAD	S	0,02	0,00
2572840	14-054-055-00064-002	101000	OLIVAR-SIN VARIEDAD	S	0,56	0,00
2572836	14-054-055-00064-003	101000	OLIVAR-SIN VARIEDAD	S	0,01	0,00
2572842	14-054-055-00065-001	101000	OLIVAR-SIN VARIEDAD	S	1,54	0,00
2572847	14-054-055-00094-005	101000	OLIVAR-SIN VARIEDAD	S	1,30	0,00
2572848	14-054-055-00096-001	101000	OLIVAR-SIN VARIEDAD	S	0,08	0,00

**Mayor pendiente media****PUNTOS:** 3,00 33.45%

<u>REF.</u>	<u>REFERENCIA SIGPAC</u>	<u>CULTIVO</u>	<u>DESCRIPCIÓN CULTIVO</u>	<u>S/R</u>	<u>PENDIENTE MEDIA (%)</u>	<u>SUP. COMPROM.</u> <u>(ha)</u>
2572831	14-054-055-00025-002	101000	OLIVAR-SIN VARIEDAD	S	24,60	1,53
2572845	14-054-055-00051-002	101000	OLIVAR-SIN VARIEDAD	S	34,41	15,08
2572846	14-054-055-00052-006	101000	OLIVAR-SIN VARIEDAD	S	35,88	17,40
2572843	14-054-055-00052-023	101000	OLIVAR-SIN VARIEDAD	S	33,24	2,26
2572832	14-054-055-00052-024	101000	OLIVAR-SIN VARIEDAD	S	23,22	2,03
2572833	14-054-055-00052-025	101000	OLIVAR-SIN VARIEDAD	S	25,63	0,24
2572835	14-054-055-00052-026	101000	OLIVAR-SIN VARIEDAD	S	29,65	0,19
2572837	14-054-055-00053-001	101000	OLIVAR-SIN VARIEDAD	S	25,13	4,06
2572839	14-054-055-00053-003	101000	OLIVAR-SIN VARIEDAD	S	24,70	0,27
2572834	14-054-055-00056-003	101000	OLIVAR-SIN VARIEDAD	S	35,79	5,35
2572844	14-054-055-00056-007	101000	OLIVAR-SIN VARIEDAD	S	29,87	0,72
2572838	14-054-055-00063-002	101000	OLIVAR-SIN VARIEDAD	S	33,03	1,97
2572841	14-054-055-00063-003	101000	OLIVAR-SIN VARIEDAD	S	24,43	0,02
2572840	14-054-055-00064-002	101000	OLIVAR-SIN VARIEDAD	S	30,72	0,56
2572836	14-054-055-00064-003	101000	OLIVAR-SIN VARIEDAD	S	45,51	0,01
2572842	14-054-055-00065-001	101000	OLIVAR-SIN VARIEDAD	S	39,26	1,54
2572847	14-054-055-00094-005	101000	OLIVAR-SIN VARIEDAD	S	34,39	1,30
2572848	14-054-055-00096-001	101000	OLIVAR-SIN VARIEDAD	S	24,37	0,08

**Porcentaje de superficie determinada en Red Natura 2000****PUNTOS:** 0,00 0.0%

<u>REF.</u>	<u>REFERENCIA SIGPAC</u>	<u>CULTIVO</u>	<u>DESCRIPCIÓN CULTIVO</u>	<u>S/R</u>	<u>SUP. COMPROM.</u> <u>(ha)</u>	<u>SUP. CUMPLE</u> <u>(ha)</u>
2572831	14-054-055-00025-002	101000	OLIVAR-SIN VARIEDAD	S	1,53	0,00
2572845	14-054-055-00051-002	101000	OLIVAR-SIN VARIEDAD	S	15,08	0,00
2572846	14-054-055-00052-006	101000	OLIVAR-SIN VARIEDAD	S	17,40	0,00
2572843	14-054-055-00052-023	101000	OLIVAR-SIN VARIEDAD	S	2,26	0,00
2572832	14-054-055-00052-024	101000	OLIVAR-SIN VARIEDAD	S	2,03	0,00
2572833	14-054-055-00052-025	101000	OLIVAR-SIN VARIEDAD	S	0,24	0,00
2572835	14-054-055-00052-026	101000	OLIVAR-SIN VARIEDAD	S	0,19	0,00
2572837	14-054-055-00053-001	101000	OLIVAR-SIN VARIEDAD	S	4,06	0,00
2572839	14-054-055-00053-003	101000	OLIVAR-SIN VARIEDAD	S	0,27	0,00
2572834	14-054-055-00056-003	101000	OLIVAR-SIN VARIEDAD	S	5,35	0,00
2572844	14-054-055-00056-007	101000	OLIVAR-SIN VARIEDAD	S	0,72	0,00
2572838	14-054-055-00063-002	101000	OLIVAR-SIN VARIEDAD	S	1,97	0,00

<b>REF.</b>	<b>REFERENCIA SIGPAC</b>	<b>CULTIVO</b>	<b>DESCRIPCIÓN CULTIVO</b>	<b>S/R</b>	<b>SUP. COMPROM.</b> <b>(ha)</b>	<b>SUP. CUMPLE</b> <b>(ha)</b>
2572841	14-054-055-00063-003	101000	OLIVAR-SIN VARIEDAD	S	0,02	0,00
2572840	14-054-055-00064-002	101000	OLIVAR-SIN VARIEDAD	S	0,56	0,00
2572836	14-054-055-00064-003	101000	OLIVAR-SIN VARIEDAD	S	0,01	0,00
2572842	14-054-055-00065-001	101000	OLIVAR-SIN VARIEDAD	S	1,54	0,00
2572847	14-054-055-00094-005	101000	OLIVAR-SIN VARIEDAD	S	1,30	0,00
2572848	14-054-055-00096-001	101000	OLIVAR-SIN VARIEDAD	S	0,08	0,00



<u>APELLIDOS Y NOMBRE / RAZÓN SOCIAL</u>		<u>NIF</u>	<u>EXPEDIENTE</u>	<u>SUP. COMPROMETIDA</u>				
				<u>(ha)</u>				
SOTO MATEO JUAN FRANCISCO		30536355Z	3034950	14.3				
<u>RESOLUCIÓN</u>								
ADMITIDO								
<u>IMPORTES POR ANUALIDAD</u>								
		<u>2015</u>	<u>2016</u>	<u>2017</u>	<u>2018</u>	<u>2019</u>		
IMPORTE MÁXIMO SUBVENCIONABLE		1.632,20 €	1.632,20 €	1.632,20 €	1.632,20 €	1.632,20 €		
IMPORTE MEDIO DE TRANSFERENCIA (€/ha)		114,14 €	114,14 €	114,14 €	114,14 €	114,14 €		
<u>RECINTOS COMPROMETIDOS</u>								
<u>REF.</u>	<u>REFERENCIA SIGPAC</u>	<u>CULTIVO</u>	<u>DESCRIPCIÓN CULTIVO</u>	<u>PEND. MEDIA</u>	<u>SUP. DEC. ADMIN.</u>	<u>SUP. CERT.</u>	<u>SUP. CAMPO</u>	<u>SUP. COMPROM.</u>
				<u>S/R</u>	<u>(%)</u>	<u>(ha)</u>	<u>(ha)</u>	<u>(ha)</u>
2636734	14-003-035-00043-005	101000	OLIVAR-SIN VARIEDAD	S	23,10	0,36	0,36	0,36
2636735	14-003-035-00050-015	101000	OLIVAR-SIN VARIEDAD	S	23,64	0,32	0,32	0,32
2636736	14-003-035-00045-002	101000	OLIVAR-SIN VARIEDAD	S	24,19	2,14	2,14	2,14
2636737	14-003-035-00043-004	101000	OLIVAR-SIN VARIEDAD	S	29,17	0,33	0,33	0,33
2636738	14-003-035-00050-010	101000	OLIVAR-SIN VARIEDAD	S	22,56	11,12	11,12	11,12
2636739	14-003-035-00051-001	101000	OLIVAR-SIN VARIEDAD	S	20,88	0,03	0,03	0,03

**RESUMEN CRITERIOS DE SELECCIÓN**

<b>10.1.12 Agricultura de montaña con orientación ecológica en olivar</b>		<b>PUNTOS: 8,00</b>	
		<u>PUNTOS</u>	
Solicitantes de la medida 11, específica para la conversión o mantenimiento en agricultura ecológica		3,00	S
Porcentaje de superficie determinada en zonas con limitaciones naturales u otras limitaciones específicas ubicadas en las zonas de montaña		4,00	100.0%
Porcentaje de superficie determinada situada en zonas RAMSAR		0,00	0.0%
Porcentaje de superficie determinada en zonas vulnerables a la contaminación por nitratos		0,00	0.0%
Mayor pendiente media		1,00	22.99%
Porcentaje de superficie determinada en Red Natura 2000		0,00	0.0%





**DETALLE CRITERIOS DE SELECCIÓN****10.1.12 Agricultura de montaña con orientación ecológica en olivar****PUNTOS: 8,00****Solicitantes de la medida 11, específica para la conversión o mantenimiento en agricultura ecológica****PUNTOS: 3,00 S****Porcentaje de superficie determinada en zonas con limitaciones naturales u otras limitaciones específicas ubicadas en las zonas de montaña****PUNTOS: 4,00 100.0%**

<u>REF.</u>	<u>REFERENCIA SIGPAC</u>	<u>CULTIVO DESCRIPCIÓN CULTIVO</u>	<u>S/R</u>	<u>SUP. COMPROM.</u> <u>(ha)</u>	<u>SUP. CUMPLE</u> <u>(ha)</u>
2636737	14-003-035-00043-004	101000 OLIVAR-SIN VARIEDAD	S	0,33	0,33
2636734	14-003-035-00043-005	101000 OLIVAR-SIN VARIEDAD	S	0,36	0,36
2636736	14-003-035-00045-002	101000 OLIVAR-SIN VARIEDAD	S	2,14	2,14
2636738	14-003-035-00050-010	101000 OLIVAR-SIN VARIEDAD	S	11,12	11,12
2636735	14-003-035-00050-015	101000 OLIVAR-SIN VARIEDAD	S	0,32	0,32
2636739	14-003-035-00051-001	101000 OLIVAR-SIN VARIEDAD	S	0,03	0,03

**Porcentaje de superficie determinada situada en zonas RAMSAR****PUNTOS: 0,00 0.0%**

<u>REF.</u>	<u>REFERENCIA SIGPAC</u>	<u>CULTIVO DESCRIPCIÓN CULTIVO</u>	<u>S/R</u>	<u>SUP. COMPROM.</u> <u>(ha)</u>	<u>SUP. CUMPLE</u> <u>(ha)</u>
2636737	14-003-035-00043-004	101000 OLIVAR-SIN VARIEDAD	S	0,33	0,00
2636734	14-003-035-00043-005	101000 OLIVAR-SIN VARIEDAD	S	0,36	0,00
2636736	14-003-035-00045-002	101000 OLIVAR-SIN VARIEDAD	S	2,14	0,00
2636738	14-003-035-00050-010	101000 OLIVAR-SIN VARIEDAD	S	11,12	0,00
2636735	14-003-035-00050-015	101000 OLIVAR-SIN VARIEDAD	S	0,32	0,00
2636739	14-003-035-00051-001	101000 OLIVAR-SIN VARIEDAD	S	0,03	0,00

**Porcentaje de superficie determinada en zonas vulnerables a la contaminación por nitratos****PUNTOS: 0,00 0.0%**

<u>REF.</u>	<u>REFERENCIA SIGPAC</u>	<u>CULTIVO DESCRIPCIÓN CULTIVO</u>	<u>S/R</u>	<u>SUP. COMPROM.</u> <u>(ha)</u>	<u>SUP. CUMPLE</u> <u>(ha)</u>
2636737	14-003-035-00043-004	101000 OLIVAR-SIN VARIEDAD	S	0,33	0,00
2636734	14-003-035-00043-005	101000 OLIVAR-SIN VARIEDAD	S	0,36	0,00
2636736	14-003-035-00045-002	101000 OLIVAR-SIN VARIEDAD	S	2,14	0,00
2636738	14-003-035-00050-010	101000 OLIVAR-SIN VARIEDAD	S	11,12	0,00
2636735	14-003-035-00050-015	101000 OLIVAR-SIN VARIEDAD	S	0,32	0,00
2636739	14-003-035-00051-001	101000 OLIVAR-SIN VARIEDAD	S	0,03	0,00

**Mayor pendiente media****PUNTOS: 1,00 22.99%**

<u>REF.</u>	<u>REFERENCIA SIGPAC</u>	<u>CULTIVO DESCRIPCIÓN CULTIVO</u>	<u>S/R</u>	<u>PENDIENTE MEDIA (%)</u>	<u>SUP. COMPROM.</u> <u>(ha)</u>
2636737	14-003-035-00043-004	101000 OLIVAR-SIN VARIEDAD	S	29,17	0,33
2636734	14-003-035-00043-005	101000 OLIVAR-SIN VARIEDAD	S	23,10	0,36
2636736	14-003-035-00045-002	101000 OLIVAR-SIN VARIEDAD	S	24,19	2,14
2636738	14-003-035-00050-010	101000 OLIVAR-SIN VARIEDAD	S	22,56	11,12
2636735	14-003-035-00050-015	101000 OLIVAR-SIN VARIEDAD	S	23,64	0,32
2636739	14-003-035-00051-001	101000 OLIVAR-SIN VARIEDAD	S	20,88	0,03

**Porcentaje de superficie determinada en Red Natura 2000****PUNTOS: 0,00 0.0%**

<u>REF.</u>	<u>REFERENCIA SIGPAC</u>	<u>CULTIVO DESCRIPCIÓN CULTIVO</u>	<u>S/R</u>	<u>SUP. COMPROM.</u> <u>(ha)</u>	<u>SUP. CUMPLE</u> <u>(ha)</u>
2636737	14-003-035-00043-004	101000 OLIVAR-SIN VARIEDAD	S	0,33	0,00
2636734	14-003-035-00043-005	101000 OLIVAR-SIN VARIEDAD	S	0,36	0,00
2636736	14-003-035-00045-002	101000 OLIVAR-SIN VARIEDAD	S	2,14	0,00

<b>REF.</b>	<b>REFERENCIA SIGPAC</b>	<b>CULTIVO</b>	<b>DESCRIPCIÓN CULTIVO</b>	<b>S/R</b>	<b>SUP. COMPROM.</b> <b>(ha)</b>	<b>SUP. CUMPLE</b> <b>(ha)</b>
2636738	14-003-035-00050-010	101000	OLIVAR-SIN VARIEDAD	S	11,12	0,00
2636735	14-003-035-00050-015	101000	OLIVAR-SIN VARIEDAD	S	0,32	0,00
2636739	14-003-035-00051-001	101000	OLIVAR-SIN VARIEDAD	S	0,03	0,00



<u>APELLIDOS Y NOMBRE / RAZÓN SOCIAL</u>			<u>NIF</u>	<u>EXPEDIENTE</u>	<u>SUP. COMPROMETIDA</u>				
TALLON ZAFRA AURELIO			34000849H	3037967	<u>(ha)</u>				
<b>RESOLUCIÓN</b>									
<b>ADMITIDO</b>									
<b>IMPORTE POR ANUALIDAD</b>									
			<u>2015</u>	<u>2016</u>	<u>2017</u>	<u>2018</u>	<u>2019</u>		
<b>IMPORTE MÁXIMO SUBVENCIONABLE</b>			1.071,77 €	1.071,77 €	1.071,77 €	1.071,77 €	1.071,77 €		
<b>IMPORTE MEDIO DE TRANSFERENCIA (€/ha)</b>			114,14 €	114,14 €	114,14 €	114,14 €	114,14 €		
<b>RECINTOS COMPROMETIDOS</b>									
<u>REF.</u>	<u>REFERENCIA SIGPAC</u>	<u>CULTIVO</u>	<u>DESCRIPCIÓN CULTIVO</u>	<u>S/R</u>	<u>PEND. MEDIA (%)</u>	<u>SUP. DEC. ADMIN. (ha)</u>	<u>SUP. CERT. (ha)</u>	<u>SUP. CAMPO (ha)</u>	<u>SUP. COMPROM. (ha)</u>
2631432	14-075-001-00297-001	101000	OLIVAR-SIN VARIEDAD	S	21,08	0,17	0,28		0,17
2631433	14-075-001-00320-003	101000	OLIVAR-SIN VARIEDAD	S	20,58	0,94	0,94		0,94
2631434	14-075-001-00337-001	101000	OLIVAR-SIN VARIEDAD	S	24,22	0,37	0,37		0,37
2631435	14-075-001-00359-002	101000	OLIVAR-SIN VARIEDAD	S	21,13	0,35	0,35		0,35
2631436	14-075-002-00016-001	101000	OLIVAR-SIN VARIEDAD	S	21,09	0,34	0,34		0,34
2631437	14-075-010-00072-001	101000	OLIVAR-SIN VARIEDAD	S	20,44	1,21	1,21		1,21
2631440	14-075-002-00039-002	101000	OLIVAR-SIN VARIEDAD	S	22,09	0,79	0,91		0,79
2631442	14-075-002-00096-001	101000	OLIVAR-SIN VARIEDAD	S	20,39	0,95	0,95		0,95
2631443	14-075-002-00129-001	101000	OLIVAR-SIN VARIEDAD	S	39,23	0,29	0,29		0,29
2631444	14-075-002-00150-001	101000	OLIVAR-SIN VARIEDAD	S	28,57	0,53	0,53		0,53
2631453	14-075-009-00069-001	101000	OLIVAR-SIN VARIEDAD	S	28,08	0,88	0,88		0,88
2631456	14-075-010-00062-001	101000	OLIVAR-SIN VARIEDAD	S	26,83	2,57	2,57		2,57

**INCIDENCIAS****INCIDENCIA DESCRIPCIÓN**

80403 Explotación no inscrita en SIPEA (anexo I, Orden 26 mayo 2015)  
Ref:2631431 Recinto:14-075-001-00107-001 Cultivo:101000 OLIVAR-SIN VARIEDAD Secano

**RESUMEN CRITERIOS DE SELECCIÓN**

<b>10.1.12 Agricultura de montaña con orientación ecológica en olivar</b>		<b>PUNTOS: 9,09</b>	
		<b>PUNTOS</b>	
<b>Solicitantes de la medida 11, específica para la conversión o mantenimiento en agricultura ecológica</b>		3,00	S
<b>Porcentaje de superficie determinada en zonas con limitaciones naturales u otras limitaciones específicas ubicadas en las zonas de montaña</b>		4,00	100.0%
<b>Porcentaje de superficie determinada situada en zonas RAMSAR</b>		0,00	0.0%
<b>Porcentaje de superficie determinada en zonas vulnerables a la contaminación por nitratos</b>		0,00	0.0%
<b>Mayor pendiente media</b>		1,00	24.3%
<b>Porcentaje de superficie determinada en Red Natura 2000</b>		1,09	9.37%



**DETALLE CRITERIOS DE SELECCIÓN****10.1.12 Agricultura de montaña con orientación ecológica en olivar****PUNTOS:** 9,09**Solicitantes de la medida 11, específica para la conversión o mantenimiento en agricultura ecológica****PUNTOS:** 3,00 S**Porcentaje de superficie determinada en zonas con limitaciones naturales u otras limitaciones específicas ubicadas en las zonas de montaña****PUNTOS:** 4,00 100.0%

<u>REF.</u>	<u>REFERENCIA SIGPAC</u>	<u>CULTIVO</u>	<u>DESCRIPCIÓN CULTIVO</u>	<u>S/R</u>	<u>SUP. COMPROM.</u> <u>(ha)</u>	<u>SUP. CUMPLE</u> <u>(ha)</u>
2631432	14-075-001-00297-001	101000	OLIVAR-SIN VARIEDAD	S	0,17	0,17
2631433	14-075-001-00320-003	101000	OLIVAR-SIN VARIEDAD	S	0,94	0,94
2631434	14-075-001-00337-001	101000	OLIVAR-SIN VARIEDAD	S	0,37	0,37
2631435	14-075-001-00359-002	101000	OLIVAR-SIN VARIEDAD	S	0,35	0,35
2631436	14-075-002-00016-001	101000	OLIVAR-SIN VARIEDAD	S	0,34	0,34
2631440	14-075-002-00039-002	101000	OLIVAR-SIN VARIEDAD	S	0,79	0,79
2631442	14-075-002-00096-001	101000	OLIVAR-SIN VARIEDAD	S	0,95	0,95
2631443	14-075-002-00129-001	101000	OLIVAR-SIN VARIEDAD	S	0,29	0,29
2631444	14-075-002-00150-001	101000	OLIVAR-SIN VARIEDAD	S	0,53	0,53
2631453	14-075-009-00069-001	101000	OLIVAR-SIN VARIEDAD	S	0,88	0,88
2631456	14-075-010-00062-001	101000	OLIVAR-SIN VARIEDAD	S	2,57	2,57
2631437	14-075-010-00072-001	101000	OLIVAR-SIN VARIEDAD	S	1,21	1,21

**Porcentaje de superficie determinada situada en zonas RAMSAR****PUNTOS:** 0,00 0.0%

<u>REF.</u>	<u>REFERENCIA SIGPAC</u>	<u>CULTIVO</u>	<u>DESCRIPCIÓN CULTIVO</u>	<u>S/R</u>	<u>SUP. COMPROM.</u> <u>(ha)</u>	<u>SUP. CUMPLE</u> <u>(ha)</u>
2631432	14-075-001-00297-001	101000	OLIVAR-SIN VARIEDAD	S	0,17	0,00
2631433	14-075-001-00320-003	101000	OLIVAR-SIN VARIEDAD	S	0,94	0,00
2631434	14-075-001-00337-001	101000	OLIVAR-SIN VARIEDAD	S	0,37	0,00
2631435	14-075-001-00359-002	101000	OLIVAR-SIN VARIEDAD	S	0,35	0,00
2631436	14-075-002-00016-001	101000	OLIVAR-SIN VARIEDAD	S	0,34	0,00
2631440	14-075-002-00039-002	101000	OLIVAR-SIN VARIEDAD	S	0,79	0,00
2631442	14-075-002-00096-001	101000	OLIVAR-SIN VARIEDAD	S	0,95	0,00
2631443	14-075-002-00129-001	101000	OLIVAR-SIN VARIEDAD	S	0,29	0,00
2631444	14-075-002-00150-001	101000	OLIVAR-SIN VARIEDAD	S	0,53	0,00
2631453	14-075-009-00069-001	101000	OLIVAR-SIN VARIEDAD	S	0,88	0,00
2631456	14-075-010-00062-001	101000	OLIVAR-SIN VARIEDAD	S	2,57	0,00
2631437	14-075-010-00072-001	101000	OLIVAR-SIN VARIEDAD	S	1,21	0,00

**Porcentaje de superficie determinada en zonas vulnerables a la contaminación por nitratos****PUNTOS:** 0,00 0.0%

<u>REF.</u>	<u>REFERENCIA SIGPAC</u>	<u>CULTIVO</u>	<u>DESCRIPCIÓN CULTIVO</u>	<u>S/R</u>	<u>SUP. COMPROM.</u> <u>(ha)</u>	<u>SUP. CUMPLE</u> <u>(ha)</u>
2631432	14-075-001-00297-001	101000	OLIVAR-SIN VARIEDAD	S	0,17	0,00
2631433	14-075-001-00320-003	101000	OLIVAR-SIN VARIEDAD	S	0,94	0,00
2631434	14-075-001-00337-001	101000	OLIVAR-SIN VARIEDAD	S	0,37	0,00
2631435	14-075-001-00359-002	101000	OLIVAR-SIN VARIEDAD	S	0,35	0,00
2631436	14-075-002-00016-001	101000	OLIVAR-SIN VARIEDAD	S	0,34	0,00
2631440	14-075-002-00039-002	101000	OLIVAR-SIN VARIEDAD	S	0,79	0,00
2631442	14-075-002-00096-001	101000	OLIVAR-SIN VARIEDAD	S	0,95	0,00
2631443	14-075-002-00129-001	101000	OLIVAR-SIN VARIEDAD	S	0,29	0,00
2631444	14-075-002-00150-001	101000	OLIVAR-SIN VARIEDAD	S	0,53	0,00
2631453	14-075-009-00069-001	101000	OLIVAR-SIN VARIEDAD	S	0,88	0,00
2631456	14-075-010-00062-001	101000	OLIVAR-SIN VARIEDAD	S	2,57	0,00
2631437	14-075-010-00072-001	101000	OLIVAR-SIN VARIEDAD	S	1,21	0,00

**Mayor pendiente media****PUNTOS:** 1,00 24.3%

REF.	REFERENCIA SIGPAC	CULTIVO	DESCRIPCIÓN CULTIVO	S/R	PENDIENTE	SUP.
					MEDIA (%)	COMPROM.
					(ha)	(ha)
2631432	14-075-001-00297-001	101000	OLIVAR-SIN VARIEDAD	S	21,08	0,17
2631433	14-075-001-00320-003	101000	OLIVAR-SIN VARIEDAD	S	20,58	0,94
2631434	14-075-001-00337-001	101000	OLIVAR-SIN VARIEDAD	S	24,22	0,37
2631435	14-075-001-00359-002	101000	OLIVAR-SIN VARIEDAD	S	21,13	0,35
2631436	14-075-002-00016-001	101000	OLIVAR-SIN VARIEDAD	S	21,09	0,34
2631440	14-075-002-00039-002	101000	OLIVAR-SIN VARIEDAD	S	22,09	0,79
2631442	14-075-002-00096-001	101000	OLIVAR-SIN VARIEDAD	S	20,39	0,95
2631443	14-075-002-00129-001	101000	OLIVAR-SIN VARIEDAD	S	39,23	0,29
2631444	14-075-002-00150-001	101000	OLIVAR-SIN VARIEDAD	S	28,57	0,53
2631453	14-075-009-00069-001	101000	OLIVAR-SIN VARIEDAD	S	28,08	0,88
2631456	14-075-010-00062-001	101000	OLIVAR-SIN VARIEDAD	S	26,83	2,57
2631437	14-075-010-00072-001	101000	OLIVAR-SIN VARIEDAD	S	20,44	1,21

## Porcentaje de superficie determinada en Red Natura 2000

PUNTOS: 1,09 9.37%

REF.	REFERENCIA SIGPAC	CULTIVO	DESCRIPCIÓN CULTIVO	S/R	SUP.	SUP.
					COMPROM.	CUMPLE
					(ha)	(ha)
2631432	14-075-001-00297-001	101000	OLIVAR-SIN VARIEDAD	S	0,17	0,00
2631433	14-075-001-00320-003	101000	OLIVAR-SIN VARIEDAD	S	0,94	0,00
2631434	14-075-001-00337-001	101000	OLIVAR-SIN VARIEDAD	S	0,37	0,00
2631435	14-075-001-00359-002	101000	OLIVAR-SIN VARIEDAD	S	0,35	0,00
2631436	14-075-002-00016-001	101000	OLIVAR-SIN VARIEDAD	S	0,34	0,00
2631440	14-075-002-00039-002	101000	OLIVAR-SIN VARIEDAD	S	0,79	0,00
2631442	14-075-002-00096-001	101000	OLIVAR-SIN VARIEDAD	S	0,95	0,00
2631443	14-075-002-00129-001	101000	OLIVAR-SIN VARIEDAD	S	0,29	0,00
2631444	14-075-002-00150-001	101000	OLIVAR-SIN VARIEDAD	S	0,53	0,00
2631453	14-075-009-00069-001	101000	OLIVAR-SIN VARIEDAD	S	0,88	0,88
2631456	14-075-010-00062-001	101000	OLIVAR-SIN VARIEDAD	S	2,57	0,00
2631437	14-075-010-00072-001	101000	OLIVAR-SIN VARIEDAD	S	1,21	0,00



<u>APELLIDOS Y NOMBRE / RAZÓN SOCIAL</u>	<u>NIF</u>	<u>EXPEDIENTE</u>	<u>SUP. COMPROMETIDA (ha)</u>
TAMARAL MORENO ANTONIO	30193636H	3029169	6.67

**RESOLUCIÓN  
ADMITIDO**

**IMPORTE POR ANUALIDAD**

	<u>2015</u>	<u>2016</u>	<u>2017</u>	<u>2018</u>	<u>2019</u>
IMPORTE MÁXIMO SUBVENCIONABLE	761,31 €	761,31 €	761,31 €	761,31 €	761,31 €
IMPORTE MEDIO DE TRANSFERENCIA (€/ha)	114,14 €	114,14 €	114,14 €	114,14 €	114,14 €

**RECINTOS COMPROMETIDOS**

<u>REF.</u>	<u>REFERENCIA SIGPAC</u>	<u>CULTIVO</u>	<u>DESCRIPCIÓN CULTIVO</u>	<u>S/R</u>	<u>PEND. MEDIA (%)</u>	<u>SUP. DEC. ADMIN. (ha)</u>	<u>SUP. CERT. (ha)</u>	<u>SUP. CAMPO (ha)</u>	<u>SUP. COMPROM. (ha)</u>
2618215	14-069-046-00071-001	101000	OLIVAR-SIN VARIEDAD	S	48,69	2,99	3,37		2,99
2618216	14-069-046-00072-002	101000	OLIVAR-SIN VARIEDAD	S	41,74	3,20	3,31		3,20
2618217	14-069-046-00056-003	101000	OLIVAR-SIN VARIEDAD	S	38,90	0,13	0,13		0,13
2618221	14-069-046-00068-002	101000	OLIVAR-SIN VARIEDAD	S	32,86	0,25	0,25		0,25
2618222	14-069-046-00069-001	101000	OLIVAR-SIN VARIEDAD	S	36,84	0,10	0,10		0,10

**INCIDENCIAS**

**INCIDENCIA DESCRIPCIÓN**

80403	Explotación no inscrita en SIPEA (anexo I, Orden 26 mayo 2015) Ref:2618214 Recinto:14-069-046-00073-002 Cultivo:101000 OLIVAR-SIN VARIEDAD Secano Ref:2618218 Recinto:14-069-046-00074-004 Cultivo:101000 OLIVAR-SIN VARIEDAD Secano Ref:2618220 Recinto:14-069-046-00082-015 Cultivo:101000 OLIVAR-SIN VARIEDAD Secano
-------	--

**RESUMEN CRITERIOS DE SELECCIÓN**

**10.1.12 Agricultura de montaña con orientación ecológica en olivar**

**PUNTOS: 11,48**

	<b>PUNTOS</b>	
Solicitantes de la medida 11, específica para la conversión o mantenimiento en agricultura ecológica	3,00	S
Porcentaje de superficie determinada en zonas con limitaciones naturales u otras limitaciones específicas ubicadas en las zonas de montaña	4,00	100.0%
Porcentaje de superficie determinada situada en zonas RAMSAR	0,00	0.0%
Porcentaje de superficie determinada en zonas vulnerables a la contaminación por nitratos	0,00	0.0%
Mayor pendiente media	3,00	44.39%
Porcentaje de superficie determinada en Red Natura 2000	1,48	47.98%



**DETALLE CRITERIOS DE SELECCIÓN****10.1.12 Agricultura de montaña con orientación ecológica en olivar****PUNTOS:** 11,48**Solicitantes de la medida 11, específica para la conversión o mantenimiento en agricultura ecológica****PUNTOS:** 3,00 S**Porcentaje de superficie determinada en zonas con limitaciones naturales u otras limitaciones específicas ubicadas en las zonas de montaña****PUNTOS:** 4,00 100.0%

<u>REF.</u>	<u>REFERENCIA SIGPAC</u>	<u>CULTIVO DESCRIPCIÓN CULTIVO</u>	<u>S/R</u>	<u>SUP. COMPROM.</u> <u>(ha)</u>	<u>SUP. CUMPLE</u> <u>(ha)</u>
2618217	14-069-046-00056-003	101000 OLIVAR-SIN VARIEDAD	S	0,13	0,13
2618221	14-069-046-00068-002	101000 OLIVAR-SIN VARIEDAD	S	0,25	0,25
2618222	14-069-046-00069-001	101000 OLIVAR-SIN VARIEDAD	S	0,10	0,10
2618215	14-069-046-00071-001	101000 OLIVAR-SIN VARIEDAD	S	2,99	2,99
2618216	14-069-046-00072-002	101000 OLIVAR-SIN VARIEDAD	S	3,20	3,20

**Porcentaje de superficie determinada situada en zonas RAMSAR****PUNTOS:** 0,00 0.0%

<u>REF.</u>	<u>REFERENCIA SIGPAC</u>	<u>CULTIVO DESCRIPCIÓN CULTIVO</u>	<u>S/R</u>	<u>SUP. COMPROM.</u> <u>(ha)</u>	<u>SUP. CUMPLE</u> <u>(ha)</u>
2618217	14-069-046-00056-003	101000 OLIVAR-SIN VARIEDAD	S	0,13	0,00
2618221	14-069-046-00068-002	101000 OLIVAR-SIN VARIEDAD	S	0,25	0,00
2618222	14-069-046-00069-001	101000 OLIVAR-SIN VARIEDAD	S	0,10	0,00
2618215	14-069-046-00071-001	101000 OLIVAR-SIN VARIEDAD	S	2,99	0,00
2618216	14-069-046-00072-002	101000 OLIVAR-SIN VARIEDAD	S	3,20	0,00

**Porcentaje de superficie determinada en zonas vulnerables a la contaminación por nitratos****PUNTOS:** 0,00 0.0%

<u>REF.</u>	<u>REFERENCIA SIGPAC</u>	<u>CULTIVO DESCRIPCIÓN CULTIVO</u>	<u>S/R</u>	<u>SUP. COMPROM.</u> <u>(ha)</u>	<u>SUP. CUMPLE</u> <u>(ha)</u>
2618217	14-069-046-00056-003	101000 OLIVAR-SIN VARIEDAD	S	0,13	0,00
2618221	14-069-046-00068-002	101000 OLIVAR-SIN VARIEDAD	S	0,25	0,00
2618222	14-069-046-00069-001	101000 OLIVAR-SIN VARIEDAD	S	0,10	0,00
2618215	14-069-046-00071-001	101000 OLIVAR-SIN VARIEDAD	S	2,99	0,00
2618216	14-069-046-00072-002	101000 OLIVAR-SIN VARIEDAD	S	3,20	0,00

**Mayor pendiente media****PUNTOS:** 3,00 44.39%

<u>REF.</u>	<u>REFERENCIA SIGPAC</u>	<u>CULTIVO DESCRIPCIÓN CULTIVO</u>	<u>S/R</u>	<u>PENDIENTE MEDIA (%)</u>	<u>SUP. COMPROM.</u> <u>(ha)</u>
2618217	14-069-046-00056-003	101000 OLIVAR-SIN VARIEDAD	S	38,90	0,13
2618221	14-069-046-00068-002	101000 OLIVAR-SIN VARIEDAD	S	32,86	0,25
2618222	14-069-046-00069-001	101000 OLIVAR-SIN VARIEDAD	S	36,84	0,10
2618215	14-069-046-00071-001	101000 OLIVAR-SIN VARIEDAD	S	48,69	2,99
2618216	14-069-046-00072-002	101000 OLIVAR-SIN VARIEDAD	S	41,74	3,20

**Porcentaje de superficie determinada en Red Natura 2000****PUNTOS:** 1,48 47.98%

<u>REF.</u>	<u>REFERENCIA SIGPAC</u>	<u>CULTIVO DESCRIPCIÓN CULTIVO</u>	<u>S/R</u>	<u>SUP. COMPROM.</u> <u>(ha)</u>	<u>SUP. CUMPLE</u> <u>(ha)</u>
2618217	14-069-046-00056-003	101000 OLIVAR-SIN VARIEDAD	S	0,13	0,00
2618221	14-069-046-00068-002	101000 OLIVAR-SIN VARIEDAD	S	0,25	0,00
2618222	14-069-046-00069-001	101000 OLIVAR-SIN VARIEDAD	S	0,10	0,00
2618215	14-069-046-00071-001	101000 OLIVAR-SIN VARIEDAD	S	2,99	0,00
2618216	14-069-046-00072-002	101000 OLIVAR-SIN VARIEDAD	S	3,20	3,20

<u>APELLIDOS Y NOMBRE / RAZÓN SOCIAL</u>	<u>NIF</u>	<u>EXPEDIENTE</u>	<u>SUP. COMPROMETIDA (ha)</u>
TENDERO PACHECO JOAQUINA	80133323N	3043417	31.2

**RESOLUCIÓN ADMITIDO**

**IMPORTE POR ANUALIDAD**

	<u>2015</u>	<u>2016</u>	<u>2017</u>	<u>2018</u>	<u>2019</u>
IMPORTE MÁXIMO SUBVENCIONABLE	3.561,17 €	3.561,17 €	3.561,17 €	3.561,17 €	3.561,17 €
IMPORTE MEDIO DE TRANSFERENCIA (€/ha)	114,14 €	114,14 €	114,14 €	114,14 €	114,14 €

**RECINTOS COMPROMETIDOS**

<u>REF.</u>	<u>REFERENCIA SIGPAC</u>	<u>CULTIVO</u>	<u>DESCRIPCIÓN CULTIVO</u>	<u>PEND. MEDIA (%)</u>	<u>SUP. DEC. ADMIN. (ha)</u>	<u>SUP. CERT. (ha)</u>	<u>SUP. CAMPO (ha)</u>	<u>SUP. COMPROM. (ha)</u>
2366951	14-043-026-00017-003	101000	OLIVAR-SIN VARIEDAD	S/R	38,09	15,57	15,57	15,57
2366952	14-043-026-00083-003	101000	OLIVAR-SIN VARIEDAD	S	39,22	8,83	8,83	8,83
2366953	14-043-026-00018-012	101000	OLIVAR-SIN VARIEDAD	S	34,66	6,81	6,80	6,80

**INCIDENCIAS****INCIDENCIA DESCRIPCIÓN**

80404 Recinto declarado que no cumple en su totalidad con las normas de producción ecológica (anexo I, Orden 26 de mayo de 2015)  
Ref:2366953 Recinto:14-043-026-00018-012 Cultivo:101000 OLIVAR-SIN VARIEDAD Secano Superficie Certificada (Ha):6,8

**RESUMEN CRITERIOS DE SELECCIÓN****10.1.12 Agricultura de montaña con orientación ecológica en olivar PUNTOS: 14,00**

	<u>PUNTOS</u>	
Solicitantes de la medida 11, específica para la conversión o mantenimiento en agricultura ecológica	3,00	S
Porcentaje de superficie determinada en zonas con limitaciones naturales u otras limitaciones específicas ubicadas en las zonas de montaña	4,00	100.0%
Porcentaje de superficie determinada situada en zonas RAMSAR	0,00	0.0%
Porcentaje de superficie determinada en zonas vulnerables a la contaminación por nitratos	0,00	0.0%
Mayor pendiente media	3,00	37.66%
Porcentaje de superficie determinada en Red Natura 2000	4,00	100.0%





**DETALLE CRITERIOS DE SELECCIÓN****10.1.12 Agricultura de montaña con orientación ecológica en olivar****PUNTOS:** 14,00**Solicitantes de la medida 11, específica para la conversión o mantenimiento en agricultura ecológica****PUNTOS:** 3,00 S**Porcentaje de superficie determinada en zonas con limitaciones naturales u otras limitaciones específicas ubicadas en las zonas de montaña****PUNTOS:** 4,00 100.0%

<u>REF.</u>	<u>REFERENCIA SIGPAC</u>	<u>CULTIVO</u>	<u>DESCRIPCIÓN CULTIVO</u>	<u>S/R</u>	<u>SUP. COMPROM.</u> <u>(ha)</u>	<u>SUP. CUMPLE</u> <u>(ha)</u>
2366951	14-043-026-00017-003	101000	OLIVAR-SIN VARIEDAD	S	15,57	15,57
2366953	14-043-026-00018-012	101000	OLIVAR-SIN VARIEDAD	S	6,80	6,80
2366952	14-043-026-00083-003	101000	OLIVAR-SIN VARIEDAD	S	8,83	8,83

**Porcentaje de superficie determinada situada en zonas RAMSAR****PUNTOS:** 0,00 0.0%

<u>REF.</u>	<u>REFERENCIA SIGPAC</u>	<u>CULTIVO</u>	<u>DESCRIPCIÓN CULTIVO</u>	<u>S/R</u>	<u>SUP. COMPROM.</u> <u>(ha)</u>	<u>SUP. CUMPLE</u> <u>(ha)</u>
2366951	14-043-026-00017-003	101000	OLIVAR-SIN VARIEDAD	S	15,57	0,00
2366953	14-043-026-00018-012	101000	OLIVAR-SIN VARIEDAD	S	6,80	0,00
2366952	14-043-026-00083-003	101000	OLIVAR-SIN VARIEDAD	S	8,83	0,00

**Porcentaje de superficie determinada en zonas vulnerables a la contaminación por nitratos****PUNTOS:** 0,00 0.0%

<u>REF.</u>	<u>REFERENCIA SIGPAC</u>	<u>CULTIVO</u>	<u>DESCRIPCIÓN CULTIVO</u>	<u>S/R</u>	<u>SUP. COMPROM.</u> <u>(ha)</u>	<u>SUP. CUMPLE</u> <u>(ha)</u>
2366951	14-043-026-00017-003	101000	OLIVAR-SIN VARIEDAD	S	15,57	0,00
2366953	14-043-026-00018-012	101000	OLIVAR-SIN VARIEDAD	S	6,80	0,00
2366952	14-043-026-00083-003	101000	OLIVAR-SIN VARIEDAD	S	8,83	0,00

**Mayor pendiente media****PUNTOS:** 3,00 37.66%

<u>REF.</u>	<u>REFERENCIA SIGPAC</u>	<u>CULTIVO</u>	<u>DESCRIPCIÓN CULTIVO</u>	<u>S/R</u>	<u>PENDIENTE MEDIA (%)</u>	<u>SUP. COMPROM.</u> <u>(ha)</u>
2366951	14-043-026-00017-003	101000	OLIVAR-SIN VARIEDAD	S	38,09	15,57
2366953	14-043-026-00018-012	101000	OLIVAR-SIN VARIEDAD	S	34,66	6,80
2366952	14-043-026-00083-003	101000	OLIVAR-SIN VARIEDAD	S	39,22	8,83

**Porcentaje de superficie determinada en Red Natura 2000****PUNTOS:** 4,00 100.0%

<u>REF.</u>	<u>REFERENCIA SIGPAC</u>	<u>CULTIVO</u>	<u>DESCRIPCIÓN CULTIVO</u>	<u>S/R</u>	<u>SUP. COMPROM.</u> <u>(ha)</u>	<u>SUP. CUMPLE</u> <u>(ha)</u>
2366951	14-043-026-00017-003	101000	OLIVAR-SIN VARIEDAD	S	15,57	15,57
2366953	14-043-026-00018-012	101000	OLIVAR-SIN VARIEDAD	S	6,80	6,80
2366952	14-043-026-00083-003	101000	OLIVAR-SIN VARIEDAD	S	8,83	8,83



<u>APELLIDOS Y NOMBRE / RAZÓN SOCIAL</u>		<u>NIF</u>	<u>EXPEDIENTE</u>	<u>SUP. COMPROMETIDA</u>				
				<u>(ha)</u>				
TIRADO CABRERA ROMAN		30162799R	3039845	54.39				
<u>RESOLUCIÓN</u>								
ADMITIDO								
<u>IMPORTE POR ANUALIDAD</u>								
		<u>2015</u>	<u>2016</u>	<u>2017</u>	<u>2018</u>	<u>2019</u>		
IMPORTE MÁXIMO SUBVENCIONABLE		5.550,63 €	5.550,63 €	5.550,63 €	5.550,63 €	5.550,63 €		
IMPORTE MEDIO DE TRANSFERENCIA (€/ha)		102,05 €	102,05 €	102,05 €	102,05 €	102,05 €		
<u>RECINTOS COMPROMETIDOS</u>								
<u>REF.</u>	<u>REFERENCIA SIGPAC</u>	<u>CULTIVO</u>	<u>DESCRIPCIÓN CULTIVO</u>	<u>PEND. MEDIA</u>	<u>SUP. DEC. ADMIN.</u>	<u>SUP. CERT.</u>	<u>SUP. CAMPO</u>	<u>SUP. COMPROM.</u>
				<u>S/R</u>	<u>(%)</u>	<u>(ha)</u>	<u>(ha)</u>	<u>(ha)</u>
2299982	14-054-053-00010-001	101000	OLIVAR-SIN VARIEDAD	S	45,83	14,98	14,98	14,98
2299983	14-054-053-00013-003	101000	OLIVAR-SIN VARIEDAD	S	39,67	5,56	5,56	5,56
2299984	14-054-054-00176-005	101000	OLIVAR-SIN VARIEDAD	S	46,93	14,67	15,12	14,67
2299985	14-054-054-00176-009	101000	OLIVAR-SIN VARIEDAD	S	52,86	7,69	7,69	7,69
2299986	14-054-054-00186-001	101000	OLIVAR-SIN VARIEDAD	S	43,33	8,60	8,60	8,60
2299987	14-054-054-00186-002	101000	OLIVAR-SIN VARIEDAD	S	45,06	2,89	2,89	2,89

**RESUMEN CRITERIOS DE SELECCIÓN**

<b>10.1.12 Agricultura de montaña con orientación ecológica en olivar</b>		<b>PUNTOS: 10,00</b>	
		<u>PUNTOS</u>	
Solicitantes de la medida 11, específica para la conversión o mantenimiento en agricultura ecológica		3,00	S
Porcentaje de superficie determinada en zonas con limitaciones naturales u otras limitaciones específicas ubicadas en las zonas de montaña		4,00	100.0%
Porcentaje de superficie determinada situada en zonas RAMSAR		0,00	0.0%
Porcentaje de superficie determinada en zonas vulnerables a la contaminación por nitratos		0,00	0.0%
Mayor pendiente media		3,00	46.05%
Porcentaje de superficie determinada en Red Natura 2000		0,00	0.0%



**DETALLE CRITERIOS DE SELECCIÓN****10.1.12 Agricultura de montaña con orientación ecológica en olivar****PUNTOS:** 10,00**Solicitantes de la medida 11, específica para la conversión o mantenimiento en agricultura ecológica****PUNTOS:** 3,00 S**Porcentaje de superficie determinada en zonas con limitaciones naturales u otras limitaciones específicas ubicadas en las zonas de montaña****PUNTOS:** 4,00 100.0%

<u>REF.</u>	<u>REFERENCIA SIGPAC</u>	<u>CULTIVO DESCRIPCIÓN CULTIVO</u>	<u>S/R</u>	<u>SUP. COMPROM.</u> <u>(ha)</u>	<u>SUP. CUMPLE</u> <u>(ha)</u>
2299982	14-054-053-00010-001	101000 OLIVAR-SIN VARIEDAD	S	14,98	14,98
2299983	14-054-053-00013-003	101000 OLIVAR-SIN VARIEDAD	S	5,56	5,56
2299984	14-054-054-00176-005	101000 OLIVAR-SIN VARIEDAD	S	14,67	14,67
2299985	14-054-054-00176-009	101000 OLIVAR-SIN VARIEDAD	S	7,69	7,69
2299986	14-054-054-00186-001	101000 OLIVAR-SIN VARIEDAD	S	8,60	8,60
2299987	14-054-054-00186-002	101000 OLIVAR-SIN VARIEDAD	S	2,89	2,89

**Porcentaje de superficie determinada situada en zonas RAMSAR****PUNTOS:** 0,00 0.0%

<u>REF.</u>	<u>REFERENCIA SIGPAC</u>	<u>CULTIVO DESCRIPCIÓN CULTIVO</u>	<u>S/R</u>	<u>SUP. COMPROM.</u> <u>(ha)</u>	<u>SUP. CUMPLE</u> <u>(ha)</u>
2299982	14-054-053-00010-001	101000 OLIVAR-SIN VARIEDAD	S	14,98	0,00
2299983	14-054-053-00013-003	101000 OLIVAR-SIN VARIEDAD	S	5,56	0,00
2299984	14-054-054-00176-005	101000 OLIVAR-SIN VARIEDAD	S	14,67	0,00
2299985	14-054-054-00176-009	101000 OLIVAR-SIN VARIEDAD	S	7,69	0,00
2299986	14-054-054-00186-001	101000 OLIVAR-SIN VARIEDAD	S	8,60	0,00
2299987	14-054-054-00186-002	101000 OLIVAR-SIN VARIEDAD	S	2,89	0,00

**Porcentaje de superficie determinada en zonas vulnerables a la contaminación por nitratos****PUNTOS:** 0,00 0.0%

<u>REF.</u>	<u>REFERENCIA SIGPAC</u>	<u>CULTIVO DESCRIPCIÓN CULTIVO</u>	<u>S/R</u>	<u>SUP. COMPROM.</u> <u>(ha)</u>	<u>SUP. CUMPLE</u> <u>(ha)</u>
2299982	14-054-053-00010-001	101000 OLIVAR-SIN VARIEDAD	S	14,98	0,00
2299983	14-054-053-00013-003	101000 OLIVAR-SIN VARIEDAD	S	5,56	0,00
2299984	14-054-054-00176-005	101000 OLIVAR-SIN VARIEDAD	S	14,67	0,00
2299985	14-054-054-00176-009	101000 OLIVAR-SIN VARIEDAD	S	7,69	0,00
2299986	14-054-054-00186-001	101000 OLIVAR-SIN VARIEDAD	S	8,60	0,00
2299987	14-054-054-00186-002	101000 OLIVAR-SIN VARIEDAD	S	2,89	0,00

**Mayor pendiente media****PUNTOS:** 3,00 46.05%

<u>REF.</u>	<u>REFERENCIA SIGPAC</u>	<u>CULTIVO DESCRIPCIÓN CULTIVO</u>	<u>S/R</u>	<u>PENDIENTE MEDIA (%)</u>	<u>SUP. COMPROM.</u> <u>(ha)</u>
2299982	14-054-053-00010-001	101000 OLIVAR-SIN VARIEDAD	S	45,83	14,98
2299983	14-054-053-00013-003	101000 OLIVAR-SIN VARIEDAD	S	39,67	5,56
2299984	14-054-054-00176-005	101000 OLIVAR-SIN VARIEDAD	S	46,93	14,67
2299985	14-054-054-00176-009	101000 OLIVAR-SIN VARIEDAD	S	52,86	7,69
2299986	14-054-054-00186-001	101000 OLIVAR-SIN VARIEDAD	S	43,33	8,60
2299987	14-054-054-00186-002	101000 OLIVAR-SIN VARIEDAD	S	45,06	2,89

**Porcentaje de superficie determinada en Red Natura 2000****PUNTOS:** 0,00 0.0%

<u>REF.</u>	<u>REFERENCIA SIGPAC</u>	<u>CULTIVO DESCRIPCIÓN CULTIVO</u>	<u>S/R</u>	<u>SUP. COMPROM.</u> <u>(ha)</u>	<u>SUP. CUMPLE</u> <u>(ha)</u>
2299982	14-054-053-00010-001	101000 OLIVAR-SIN VARIEDAD	S	14,98	0,00
2299983	14-054-053-00013-003	101000 OLIVAR-SIN VARIEDAD	S	5,56	0,00
2299984	14-054-054-00176-005	101000 OLIVAR-SIN VARIEDAD	S	14,67	0,00

<b>REF.</b>	<b>REFERENCIA SIGPAC</b>	<b>CULTIVO</b>	<b>DESCRIPCIÓN CULTIVO</b>	<b>S/R</b>	<b>SUP. COMPROM.</b> <b>(ha)</b>	<b>SUP. CUMPLE</b> <b>(ha)</b>
2299985	14-054-054-00176-009	101000	OLIVAR-SIN VARIEDAD	S	7,69	0,00
2299986	14-054-054-00186-001	101000	OLIVAR-SIN VARIEDAD	S	8,60	0,00
2299987	14-054-054-00186-002	101000	OLIVAR-SIN VARIEDAD	S	2,89	0,00



<u>APELLIDOS Y NOMBRE / RAZÓN SOCIAL</u>		<u>NIF</u>	<u>EXPEDIENTE</u>	<u>SUP. COMPROMETIDA</u>				
				<u>(ha)</u>				
TIRADOS BAJOS, CB		E14718670	3040263	57.9				
<u>RESOLUCIÓN</u>								
ADMITIDO								
<u>IMPORTES POR ANUALIDAD</u>								
		<u>2015</u>	<u>2016</u>	<u>2017</u>	<u>2018</u>	<u>2019</u>		
IMPORTE MÁXIMO SUBVENCIONABLE		5.791,46 €	5.791,46 €	5.791,46 €	5.791,46 €	5.791,46 €		
IMPORTE MEDIO DE TRANSFERENCIA (€/ha)		100,03 €	100,03 €	100,03 €	100,03 €	100,03 €		
<u>RECINTOS COMPROMETIDOS</u>								
<u>REF.</u>	<u>REFERENCIA SIGPAC</u>	<u>CULTIVO</u>	<u>DESCRIPCIÓN CULTIVO</u>	<u>PEND. MEDIA</u>	<u>SUP. DEC. ADMIN.</u>	<u>SUP. CERT.</u>	<u>SUP. CAMPO</u>	<u>SUP. COMPROM.</u>
				<u>S/R</u>	<u>(%)</u>	<u>(ha)</u>	<u>(ha)</u>	<u>(ha)</u>
2645783	14-003-033-00019-006	101000	OLIVAR-SIN VARIEDAD	S	20,06	0,02	0,02	0,02
2645784	14-054-048-00028-011	101000	OLIVAR-SIN VARIEDAD	S	27,51	16,44	16,44	16,44
2645785	14-003-033-00020-013	101000	OLIVAR-SIN VARIEDAD	S	37,75	0,23	0,23	0,23
2645786	14-054-048-00028-002	101000	OLIVAR-SIN VARIEDAD	S	30,48	17,82	17,82	17,82
2645787	14-006-015-00005-003	101000	OLIVAR-SIN VARIEDAD	S	48,44	2,16	2,16	2,16
2645788	14-003-033-00020-036	101000	OLIVAR-SIN VARIEDAD	S	38,48	0,05	0,05	0,05
2645789	14-003-033-00021-001	101000	OLIVAR-SIN VARIEDAD	S	23,35	0,30	0,30	0,30
2645790	14-003-033-00019-008	101000	OLIVAR-SIN VARIEDAD	S	36,45	11,10	11,10	11,10
2645791	14-003-033-00020-016	101000	OLIVAR-SIN VARIEDAD	S	63,84	0,07	0,07	0,07
2645792	14-003-033-00020-006	101000	OLIVAR-SIN VARIEDAD	S	34,65	0,40	0,40	0,40
2645794	14-003-033-00020-027	101000	OLIVAR-SIN VARIEDAD	S	25,82	0,05	0,05	0,05
2645795	14-003-033-00020-007	101000	OLIVAR-SIN VARIEDAD	S	48,07	9,20	9,20	9,20
2645796	14-003-033-00020-032	101000	OLIVAR-SIN VARIEDAD	S	39,84	0,06	0,06	0,06

**RESUMEN CRITERIOS DE SELECCIÓN****10.1.12 Agricultura de montaña con orientación ecológica en olivar****PUNTOS: 10,00**

	<u>PUNTOS</u>	
Solicitantes de la medida 11, específica para la conversión o mantenimiento en agricultura ecológica	3,00	S
Porcentaje de superficie determinada en zonas con limitaciones naturales u otras limitaciones específicas ubicadas en las zonas de montaña	4,00	100.0%
Porcentaje de superficie determinada situada en zonas RAMSAR	0,00	0.0%
Porcentaje de superficie determinada en zonas vulnerables a la contaminación por nitratos	0,00	0.0%
Mayor pendiente media	3,00	34.32%
Porcentaje de superficie determinada en Red Natura 2000	0,00	0.0%



**DETALLE CRITERIOS DE SELECCIÓN****10.1.12 Agricultura de montaña con orientación ecológica en olivar****PUNTOS:** 10,00**Solicitantes de la medida 11, específica para la conversión o mantenimiento en agricultura ecológica****PUNTOS:** 3,00 S**Porcentaje de superficie determinada en zonas con limitaciones naturales u otras limitaciones específicas ubicadas en las zonas de montaña****PUNTOS:** 4,00 100.0%

<u>REF.</u>	<u>REFERENCIA SIGPAC</u>	<u>CULTIVO DESCRIPCIÓN CULTIVO</u>	<u>S/R</u>	<u>SUP. COMPROM.</u> <u>(ha)</u>	<u>SUP. CUMPLE</u> <u>(ha)</u>
2645783	14-003-033-00019-006	101000 OLIVAR-SIN VARIEDAD	S	0,02	0,02
2645790	14-003-033-00019-008	101000 OLIVAR-SIN VARIEDAD	S	11,10	11,10
2645792	14-003-033-00020-006	101000 OLIVAR-SIN VARIEDAD	S	0,40	0,40
2645795	14-003-033-00020-007	101000 OLIVAR-SIN VARIEDAD	S	9,20	9,20
2645785	14-003-033-00020-013	101000 OLIVAR-SIN VARIEDAD	S	0,23	0,23
2645791	14-003-033-00020-016	101000 OLIVAR-SIN VARIEDAD	S	0,07	0,07
2645794	14-003-033-00020-027	101000 OLIVAR-SIN VARIEDAD	S	0,05	0,05
2645796	14-003-033-00020-032	101000 OLIVAR-SIN VARIEDAD	S	0,06	0,06
2645788	14-003-033-00020-036	101000 OLIVAR-SIN VARIEDAD	S	0,05	0,05
2645789	14-003-033-00021-001	101000 OLIVAR-SIN VARIEDAD	S	0,30	0,30
2645787	14-006-015-00005-003	101000 OLIVAR-SIN VARIEDAD	S	2,16	2,16
2645786	14-054-048-00028-002	101000 OLIVAR-SIN VARIEDAD	S	17,82	17,82
2645784	14-054-048-00028-011	101000 OLIVAR-SIN VARIEDAD	S	16,44	16,44

**Porcentaje de superficie determinada situada en zonas RAMSAR****PUNTOS:** 0,00 0.0%

<u>REF.</u>	<u>REFERENCIA SIGPAC</u>	<u>CULTIVO DESCRIPCIÓN CULTIVO</u>	<u>S/R</u>	<u>SUP. COMPROM.</u> <u>(ha)</u>	<u>SUP. CUMPLE</u> <u>(ha)</u>
2645783	14-003-033-00019-006	101000 OLIVAR-SIN VARIEDAD	S	0,02	0,00
2645790	14-003-033-00019-008	101000 OLIVAR-SIN VARIEDAD	S	11,10	0,00
2645792	14-003-033-00020-006	101000 OLIVAR-SIN VARIEDAD	S	0,40	0,00
2645795	14-003-033-00020-007	101000 OLIVAR-SIN VARIEDAD	S	9,20	0,00
2645785	14-003-033-00020-013	101000 OLIVAR-SIN VARIEDAD	S	0,23	0,00
2645791	14-003-033-00020-016	101000 OLIVAR-SIN VARIEDAD	S	0,07	0,00
2645794	14-003-033-00020-027	101000 OLIVAR-SIN VARIEDAD	S	0,05	0,00
2645796	14-003-033-00020-032	101000 OLIVAR-SIN VARIEDAD	S	0,06	0,00
2645788	14-003-033-00020-036	101000 OLIVAR-SIN VARIEDAD	S	0,05	0,00
2645789	14-003-033-00021-001	101000 OLIVAR-SIN VARIEDAD	S	0,30	0,00
2645787	14-006-015-00005-003	101000 OLIVAR-SIN VARIEDAD	S	2,16	0,00
2645786	14-054-048-00028-002	101000 OLIVAR-SIN VARIEDAD	S	17,82	0,00
2645784	14-054-048-00028-011	101000 OLIVAR-SIN VARIEDAD	S	16,44	0,00

**Porcentaje de superficie determinada en zonas vulnerables a la contaminación por nitratos****PUNTOS:** 0,00 0.0%

<u>REF.</u>	<u>REFERENCIA SIGPAC</u>	<u>CULTIVO DESCRIPCIÓN CULTIVO</u>	<u>S/R</u>	<u>SUP. COMPROM.</u> <u>(ha)</u>	<u>SUP. CUMPLE</u> <u>(ha)</u>
2645783	14-003-033-00019-006	101000 OLIVAR-SIN VARIEDAD	S	0,02	0,00
2645790	14-003-033-00019-008	101000 OLIVAR-SIN VARIEDAD	S	11,10	0,00
2645792	14-003-033-00020-006	101000 OLIVAR-SIN VARIEDAD	S	0,40	0,00
2645795	14-003-033-00020-007	101000 OLIVAR-SIN VARIEDAD	S	9,20	0,00
2645785	14-003-033-00020-013	101000 OLIVAR-SIN VARIEDAD	S	0,23	0,00
2645791	14-003-033-00020-016	101000 OLIVAR-SIN VARIEDAD	S	0,07	0,00
2645794	14-003-033-00020-027	101000 OLIVAR-SIN VARIEDAD	S	0,05	0,00
2645796	14-003-033-00020-032	101000 OLIVAR-SIN VARIEDAD	S	0,06	0,00
2645788	14-003-033-00020-036	101000 OLIVAR-SIN VARIEDAD	S	0,05	0,00
2645789	14-003-033-00021-001	101000 OLIVAR-SIN VARIEDAD	S	0,30	0,00
2645787	14-006-015-00005-003	101000 OLIVAR-SIN VARIEDAD	S	2,16	0,00
2645786	14-054-048-00028-002	101000 OLIVAR-SIN VARIEDAD	S	17,82	0,00
2645784	14-054-048-00028-011	101000 OLIVAR-SIN VARIEDAD	S	16,44	0,00

**Mayor pendiente media****PUNTOS:** 3,00 34.32%

<u>REF.</u>	<u>REFERENCIA SIGPAC</u>	<u>CULTIVO</u>	<u>DESCRIPCIÓN CULTIVO</u>	<u>S/R</u>	<u>PENDIENTE</u>	<u>SUP.</u>
					<u>MEDIA (%)</u>	<u>COMPROM.</u> <u>(ha)</u>
2645783	14-003-033-00019-006	101000	OLIVAR-SIN VARIEDAD	S	20,06	0,02
2645790	14-003-033-00019-008	101000	OLIVAR-SIN VARIEDAD	S	36,45	11,10
2645792	14-003-033-00020-006	101000	OLIVAR-SIN VARIEDAD	S	34,65	0,40
2645795	14-003-033-00020-007	101000	OLIVAR-SIN VARIEDAD	S	48,07	9,20
2645785	14-003-033-00020-013	101000	OLIVAR-SIN VARIEDAD	S	37,75	0,23
2645791	14-003-033-00020-016	101000	OLIVAR-SIN VARIEDAD	S	63,84	0,07
2645794	14-003-033-00020-027	101000	OLIVAR-SIN VARIEDAD	S	25,82	0,05
2645796	14-003-033-00020-032	101000	OLIVAR-SIN VARIEDAD	S	39,84	0,06
2645788	14-003-033-00020-036	101000	OLIVAR-SIN VARIEDAD	S	38,48	0,05
2645789	14-003-033-00021-001	101000	OLIVAR-SIN VARIEDAD	S	23,35	0,30
2645787	14-006-015-00005-003	101000	OLIVAR-SIN VARIEDAD	S	48,44	2,16
2645786	14-054-048-00028-002	101000	OLIVAR-SIN VARIEDAD	S	30,48	17,82
2645784	14-054-048-00028-011	101000	OLIVAR-SIN VARIEDAD	S	27,51	16,44

**Porcentaje de superficie determinada en Red Natura 2000****PUNTOS:** 0,00 0.0%

<u>REF.</u>	<u>REFERENCIA SIGPAC</u>	<u>CULTIVO</u>	<u>DESCRIPCIÓN CULTIVO</u>	<u>S/R</u>	<u>SUP.</u>	<u>SUP.</u>
					<u>COMPROM.</u> <u>(ha)</u>	<u>CUMPLE</u> <u>(ha)</u>
2645783	14-003-033-00019-006	101000	OLIVAR-SIN VARIEDAD	S	0,02	0,00
2645790	14-003-033-00019-008	101000	OLIVAR-SIN VARIEDAD	S	11,10	0,00
2645792	14-003-033-00020-006	101000	OLIVAR-SIN VARIEDAD	S	0,40	0,00
2645795	14-003-033-00020-007	101000	OLIVAR-SIN VARIEDAD	S	9,20	0,00
2645785	14-003-033-00020-013	101000	OLIVAR-SIN VARIEDAD	S	0,23	0,00
2645791	14-003-033-00020-016	101000	OLIVAR-SIN VARIEDAD	S	0,07	0,00
2645794	14-003-033-00020-027	101000	OLIVAR-SIN VARIEDAD	S	0,05	0,00
2645796	14-003-033-00020-032	101000	OLIVAR-SIN VARIEDAD	S	0,06	0,00
2645788	14-003-033-00020-036	101000	OLIVAR-SIN VARIEDAD	S	0,05	0,00
2645789	14-003-033-00021-001	101000	OLIVAR-SIN VARIEDAD	S	0,30	0,00
2645787	14-006-015-00005-003	101000	OLIVAR-SIN VARIEDAD	S	2,16	0,00
2645786	14-054-048-00028-002	101000	OLIVAR-SIN VARIEDAD	S	17,82	0,00
2645784	14-054-048-00028-011	101000	OLIVAR-SIN VARIEDAD	S	16,44	0,00



<u>APELLIDOS Y NOMBRE / RAZÓN SOCIAL</u>		<u>NIF</u>	<u>EXPEDIENTE</u>	<u>SUP. COMPROMETIDA</u>				
				<u>(ha)</u>				
TORIL CANO ANTONIO CASTO		75697403X	3044446	23.95				
<b>RESOLUCIÓN ADMITIDO</b>								
<b>IMPORTE POR ANUALIDAD</b>								
		<u>2015</u>	<u>2016</u>	<u>2017</u>	<u>2018</u>	<u>2019</u>		
IMPORTE MÁXIMO SUBVENCIONABLE		2.733,65 €	2.733,65 €	2.733,65 €	2.733,65 €	2.733,65 €		
IMPORTE MEDIO DE TRANSFERENCIA (€/ha)		114,14 €	114,14 €	114,14 €	114,14 €	114,14 €		
<b>RECINTOS COMPROMETIDOS</b>								
<u>REF.</u>	<u>REFERENCIA SIGPAC</u>	<u>CULTIVO</u>	<u>DESCRIPCIÓN CULTIVO</u>	<u>PEND. MEDIA</u>	<u>SUP. DEC. ADMIN.</u>	<u>SUP. CERT.</u>	<u>SUP. CAMPO</u>	<u>SUP. COMPROM.</u>
				<u>S/R</u>	<u>(%)</u>	<u>(ha)</u>	<u>(ha)</u>	<u>(ha)</u>
2685117	14-047-003-00012-003	101000	OLIVAR-SIN VARIEDAD	S	38,64	21,56	21,56	21,56
2685118	14-047-002-00046-004	101000	OLIVAR-SIN VARIEDAD	S	29,85	0,10	0,10	0,10
2685119	14-047-002-00046-002	101000	OLIVAR-SIN VARIEDAD	S	26,31	2,29	2,29	2,29

### RESUMEN CRITERIOS DE SELECCIÓN

<b>10.1.12 Agricultura de montaña con orientación ecológica en olivar</b>		<b>PUNTOS: 13,90</b>	
		<u>PUNTOS</u>	
Solicitantes de la medida 11, específica para la conversión o mantenimiento en agricultura ecológica		3,00	S
Porcentaje de superficie determinada en zonas con limitaciones naturales u otras limitaciones específicas ubicadas en las zonas de montaña		4,00	100.0%
Porcentaje de superficie determinada situada en zonas RAMSAR		0,00	0.0%
Porcentaje de superficie determinada en zonas vulnerables a la contaminación por nitratos		0,00	0.0%
Mayor pendiente media		3,00	37.42%
Porcentaje de superficie determinada en Red Natura 2000		3,90	90.02%





**DETALLE CRITERIOS DE SELECCIÓN****10.1.12 Agricultura de montaña con orientación ecológica en olivar****PUNTOS:** 13,90**Solicitantes de la medida 11, específica para la conversión o mantenimiento en agricultura ecológica****PUNTOS:** 3,00 S**Porcentaje de superficie determinada en zonas con limitaciones naturales u otras limitaciones específicas ubicadas en las zonas de montaña****PUNTOS:** 4,00 100.0%

<u>REF.</u>	<u>REFERENCIA SIGPAC</u>	<u>CULTIVO DESCRIPCIÓN CULTIVO</u>	<u>S/R</u>	<u>SUP. COMPROM. (ha)</u>	<u>SUP. CUMPLE (ha)</u>
2685119	14-047-002-00046-002	101000 OLIVAR-SIN VARIEDAD	S	2,29	2,29
2685118	14-047-002-00046-004	101000 OLIVAR-SIN VARIEDAD	S	0,10	0,10
2685117	14-047-003-00012-003	101000 OLIVAR-SIN VARIEDAD	S	21,56	21,56

**Porcentaje de superficie determinada situada en zonas RAMSAR****PUNTOS:** 0,00 0.0%

<u>REF.</u>	<u>REFERENCIA SIGPAC</u>	<u>CULTIVO DESCRIPCIÓN CULTIVO</u>	<u>S/R</u>	<u>SUP. COMPROM. (ha)</u>	<u>SUP. CUMPLE (ha)</u>
2685119	14-047-002-00046-002	101000 OLIVAR-SIN VARIEDAD	S	2,29	0,00
2685118	14-047-002-00046-004	101000 OLIVAR-SIN VARIEDAD	S	0,10	0,00
2685117	14-047-003-00012-003	101000 OLIVAR-SIN VARIEDAD	S	21,56	0,00

**Porcentaje de superficie determinada en zonas vulnerables a la contaminación por nitratos****PUNTOS:** 0,00 0.0%

<u>REF.</u>	<u>REFERENCIA SIGPAC</u>	<u>CULTIVO DESCRIPCIÓN CULTIVO</u>	<u>S/R</u>	<u>SUP. COMPROM. (ha)</u>	<u>SUP. CUMPLE (ha)</u>
2685119	14-047-002-00046-002	101000 OLIVAR-SIN VARIEDAD	S	2,29	0,00
2685118	14-047-002-00046-004	101000 OLIVAR-SIN VARIEDAD	S	0,10	0,00
2685117	14-047-003-00012-003	101000 OLIVAR-SIN VARIEDAD	S	21,56	0,00

**Mayor pendiente media****PUNTOS:** 3,00 37.42%

<u>REF.</u>	<u>REFERENCIA SIGPAC</u>	<u>CULTIVO DESCRIPCIÓN CULTIVO</u>	<u>S/R</u>	<u>PENDIENTE MEDIA (%)</u>	<u>SUP. COMPROM. (ha)</u>
2685119	14-047-002-00046-002	101000 OLIVAR-SIN VARIEDAD	S	26,31	2,29
2685118	14-047-002-00046-004	101000 OLIVAR-SIN VARIEDAD	S	29,85	0,10
2685117	14-047-003-00012-003	101000 OLIVAR-SIN VARIEDAD	S	38,64	21,56

**Porcentaje de superficie determinada en Red Natura 2000****PUNTOS:** 3,90 90.02%

<u>REF.</u>	<u>REFERENCIA SIGPAC</u>	<u>CULTIVO DESCRIPCIÓN CULTIVO</u>	<u>S/R</u>	<u>SUP. COMPROM. (ha)</u>	<u>SUP. CUMPLE (ha)</u>
2685119	14-047-002-00046-002	101000 OLIVAR-SIN VARIEDAD	S	2,29	0,00
2685118	14-047-002-00046-004	101000 OLIVAR-SIN VARIEDAD	S	0,10	0,00
2685117	14-047-003-00012-003	101000 OLIVAR-SIN VARIEDAD	S	21,56	21,56



<u>APELLIDOS Y NOMBRE / RAZÓN SOCIAL</u>	<u>NIF</u>	<u>EXPEDIENTE</u>	<u>SUP. COMPROMETIDA (ha)</u>
TORIL ROJAS ESTEBAN	30174160T	3042032	12.11

**RESOLUCIÓN ADMITIDO**

**IMPORTE POR ANUALIDAD**

	<u>2015</u>	<u>2016</u>	<u>2017</u>	<u>2018</u>	<u>2019</u>
IMPORTE MÁXIMO SUBVENCIONABLE	1.382,24 €	1.382,24 €	1.382,24 €	1.382,24 €	1.382,24 €
IMPORTE MEDIO DE TRANSFERENCIA (€/ha)	114,14 €	114,14 €	114,14 €	114,14 €	114,14 €

**RECINTOS COMPROMETIDOS**

<u>REF.</u>	<u>REFERENCIA SIGPAC</u>	<u>CULTIVO</u>	<u>DESCRIPCIÓN CULTIVO</u>	<u>S/R</u>	<u>PEND. MEDIA (%)</u>	<u>SUP. DEC. ADMIN. (ha)</u>	<u>SUP. CERT. (ha)</u>	<u>SUP. CAMPO (ha)</u>	<u>SUP. COMPROM. (ha)</u>
2655251	14-069-047-00162-002	101000	OLIVAR-SIN VARIEDAD	S	60,04	0,91	0,99		0,91
2655252	14-069-047-00028-002	101000	OLIVAR-SIN VARIEDAD	S	51,74	0,48	1,44		0,48
2655253	14-069-047-00024-001	101000	OLIVAR-SIN VARIEDAD	S	52,29	0,06	0,18		0,06
2655255	14-069-047-00026-004	101000	OLIVAR-SIN VARIEDAD	S	48,34	10,59	10,59		10,59
2655257	14-069-047-00026-008	101000	OLIVAR-SIN VARIEDAD	S	50,57	0,07	0,07		0,07

**INCIDENCIAS****INCIDENCIA DESCRIPCIÓN**

80403 Explotación no inscrita en SIPEA (anexo I, Orden 26 mayo 2015)  
Ref:2655254 Recinto:14-069-047-00026-011 Cultivo:101000 OLIVAR-SIN VARIEDAD Secano

**RESUMEN CRITERIOS DE SELECCIÓN****10.1.12 Agricultura de montaña con orientación ecológica en olivar PUNTOS: 10,00**

	<u>PUNTOS</u>	
Solicitantes de la medida 11, específica para la conversión o mantenimiento en agricultura ecológica	3,00	S
Porcentaje de superficie determinada en zonas con limitaciones naturales u otras limitaciones específicas ubicadas en las zonas de montaña	4,00	100.0%
Porcentaje de superficie determinada situada en zonas RAMSAR	0,00	0.0%
Porcentaje de superficie determinada en zonas vulnerables a la contaminación por nitratos	0,00	0.0%
Mayor pendiente media	3,00	49.39%
Porcentaje de superficie determinada en Red Natura 2000	0,00	0.0%



**DETALLE CRITERIOS DE SELECCIÓN****10.1.12 Agricultura de montaña con orientación ecológica en olivar****PUNTOS:** 10,00**Solicitantes de la medida 11, específica para la conversión o mantenimiento en agricultura ecológica****PUNTOS:** 3,00 S**Porcentaje de superficie determinada en zonas con limitaciones naturales u otras limitaciones específicas ubicadas en las zonas de montaña****PUNTOS:** 4,00 100.0%

<u>REF.</u>	<u>REFERENCIA SIGPAC</u>	<u>CULTIVO DESCRIPCIÓN CULTIVO</u>	<u>S/R</u>	<u>SUP. COMPROM.</u> <u>(ha)</u>	<u>SUP. CUMPLE</u> <u>(ha)</u>
2655253	14-069-047-00024-001	101000 OLIVAR-SIN VARIEDAD	S	0,06	0,06
2655255	14-069-047-00026-004	101000 OLIVAR-SIN VARIEDAD	S	10,59	10,59
2655257	14-069-047-00026-008	101000 OLIVAR-SIN VARIEDAD	S	0,07	0,07
2655252	14-069-047-00028-002	101000 OLIVAR-SIN VARIEDAD	S	0,48	0,48
2655251	14-069-047-00162-002	101000 OLIVAR-SIN VARIEDAD	S	0,91	0,91

**Porcentaje de superficie determinada situada en zonas RAMSAR****PUNTOS:** 0,00 0.0%

<u>REF.</u>	<u>REFERENCIA SIGPAC</u>	<u>CULTIVO DESCRIPCIÓN CULTIVO</u>	<u>S/R</u>	<u>SUP. COMPROM.</u> <u>(ha)</u>	<u>SUP. CUMPLE</u> <u>(ha)</u>
2655253	14-069-047-00024-001	101000 OLIVAR-SIN VARIEDAD	S	0,06	0,00
2655255	14-069-047-00026-004	101000 OLIVAR-SIN VARIEDAD	S	10,59	0,00
2655257	14-069-047-00026-008	101000 OLIVAR-SIN VARIEDAD	S	0,07	0,00
2655252	14-069-047-00028-002	101000 OLIVAR-SIN VARIEDAD	S	0,48	0,00
2655251	14-069-047-00162-002	101000 OLIVAR-SIN VARIEDAD	S	0,91	0,00

**Porcentaje de superficie determinada en zonas vulnerables a la contaminación por nitratos****PUNTOS:** 0,00 0.0%

<u>REF.</u>	<u>REFERENCIA SIGPAC</u>	<u>CULTIVO DESCRIPCIÓN CULTIVO</u>	<u>S/R</u>	<u>SUP. COMPROM.</u> <u>(ha)</u>	<u>SUP. CUMPLE</u> <u>(ha)</u>
2655253	14-069-047-00024-001	101000 OLIVAR-SIN VARIEDAD	S	0,06	0,00
2655255	14-069-047-00026-004	101000 OLIVAR-SIN VARIEDAD	S	10,59	0,00
2655257	14-069-047-00026-008	101000 OLIVAR-SIN VARIEDAD	S	0,07	0,00
2655252	14-069-047-00028-002	101000 OLIVAR-SIN VARIEDAD	S	0,48	0,00
2655251	14-069-047-00162-002	101000 OLIVAR-SIN VARIEDAD	S	0,91	0,00

**Mayor pendiente media****PUNTOS:** 3,00 49.39%

<u>REF.</u>	<u>REFERENCIA SIGPAC</u>	<u>CULTIVO DESCRIPCIÓN CULTIVO</u>	<u>S/R</u>	<u>PENDIENTE MEDIA (%)</u>	<u>SUP. COMPROM.</u> <u>(ha)</u>
2655253	14-069-047-00024-001	101000 OLIVAR-SIN VARIEDAD	S	52,29	0,06
2655255	14-069-047-00026-004	101000 OLIVAR-SIN VARIEDAD	S	48,34	10,59
2655257	14-069-047-00026-008	101000 OLIVAR-SIN VARIEDAD	S	50,57	0,07
2655252	14-069-047-00028-002	101000 OLIVAR-SIN VARIEDAD	S	51,74	0,48
2655251	14-069-047-00162-002	101000 OLIVAR-SIN VARIEDAD	S	60,04	0,91

**Porcentaje de superficie determinada en Red Natura 2000****PUNTOS:** 0,00 0.0%

<u>REF.</u>	<u>REFERENCIA SIGPAC</u>	<u>CULTIVO DESCRIPCIÓN CULTIVO</u>	<u>S/R</u>	<u>SUP. COMPROM.</u> <u>(ha)</u>	<u>SUP. CUMPLE</u> <u>(ha)</u>
2655253	14-069-047-00024-001	101000 OLIVAR-SIN VARIEDAD	S	0,06	0,00
2655255	14-069-047-00026-004	101000 OLIVAR-SIN VARIEDAD	S	10,59	0,00
2655257	14-069-047-00026-008	101000 OLIVAR-SIN VARIEDAD	S	0,07	0,00
2655252	14-069-047-00028-002	101000 OLIVAR-SIN VARIEDAD	S	0,48	0,00
2655251	14-069-047-00162-002	101000 OLIVAR-SIN VARIEDAD	S	0,91	0,00

<u>APELLIDOS Y NOMBRE / RAZÓN SOCIAL</u>	<u>NIF</u>	<u>EXPEDIENTE</u>	<u>SUP. COMPROMETIDA (ha)</u>
TORRALBO MORENO AURELIO	75693174J	3045041	18.75

**RESOLUCIÓN ADMITIDO**

**IMPORTE POR ANUALIDAD**

	<u>2015</u>	<u>2016</u>	<u>2017</u>	<u>2018</u>	<u>2019</u>
IMPORTE MÁXIMO SUBVENCIONABLE	2.140,13 €	2.140,13 €	2.140,13 €	2.140,13 €	2.140,13 €
IMPORTE MEDIO DE TRANSFERENCIA (€/ha)	114,14 €	114,14 €	114,14 €	114,14 €	114,14 €

**RECINTOS COMPROMETIDOS**

<u>REF.</u>	<u>REFERENCIA SIGPAC</u>	<u>CULTIVO</u>	<u>DESCRIPCIÓN CULTIVO</u>	<u>S/R</u>	<u>PEND. MEDIA (%)</u>	<u>SUP. DEC. ADMIN. (ha)</u>	<u>SUP. CERT. (ha)</u>	<u>SUP. CAMPO (ha)</u>	<u>SUP. COMPROM. (ha)</u>
2682247	14-054-055-00101-002	101000	OLIVAR-SIN VARIEDAD	S	33,78	9,28	9,69		9,28
2682249	14-054-053-00091-002	101000	OLIVAR-SIN VARIEDAD	S	44,20	6,99	7,03		6,99
2682250	14-047-003-00026-001	101000	OLIVAR-SIN VARIEDAD	S	67,53	1,96	1,96		1,96
2682251	14-047-003-00026-002	101000	OLIVAR-SIN VARIEDAD	S	50,84	0,52	0,52		0,52

**INCIDENCIAS****INCIDENCIA DESCRIPCIÓN**

80403 Explotación no inscrita en SIPEA (anexo I, Orden 26 mayo 2015)  
Ref:2682252 Recinto:14-054-031-00018-005 Cultivo:101000 OLIVAR-SIN VARIEDAD Secano

**RESUMEN CRITERIOS DE SELECCIÓN****10.1.12 Agricultura de montaña con orientación ecológica en olivar PUNTOS: 11,10**

	<u>PUNTOS</u>	
Solicitantes de la medida 11, específica para la conversión o mantenimiento en agricultura ecológica	3,00	S
Porcentaje de superficie determinada en zonas con limitaciones naturales u otras limitaciones específicas ubicadas en las zonas de montaña	4,00	100.0%
Porcentaje de superficie determinada situada en zonas RAMSAR	0,00	0.0%
Porcentaje de superficie determinada en zonas vulnerables a la contaminación por nitratos	0,00	0.0%
Mayor pendiente media	3,00	41.67%
Porcentaje de superficie determinada en Red Natura 2000	1,10	10.45%



**DETALLE CRITERIOS DE SELECCIÓN****10.1.12 Agricultura de montaña con orientación ecológica en olivar****PUNTOS:** 11,10**Solicitantes de la medida 11, específica para la conversión o mantenimiento en agricultura ecológica****PUNTOS:** 3,00 S**Porcentaje de superficie determinada en zonas con limitaciones naturales u otras limitaciones específicas ubicadas en las zonas de montaña****PUNTOS:** 4,00 100.0%

<u>REF.</u>	<u>REFERENCIA SIGPAC</u>	<u>CULTIVO DESCRIPCIÓN CULTIVO</u>	<u>S/R</u>	<u>SUP. COMPROM.</u> <u>(ha)</u>	<u>SUP. CUMPLE</u> <u>(ha)</u>
2682250	14-047-003-00026-001	101000 OLIVAR-SIN VARIEDAD	S	1,96	1,96
2682251	14-047-003-00026-002	101000 OLIVAR-SIN VARIEDAD	S	0,52	0,52
2682249	14-054-053-00091-002	101000 OLIVAR-SIN VARIEDAD	S	6,99	6,99
2682247	14-054-055-00101-002	101000 OLIVAR-SIN VARIEDAD	S	9,28	9,28

**Porcentaje de superficie determinada situada en zonas RAMSAR****PUNTOS:** 0,00 0.0%

<u>REF.</u>	<u>REFERENCIA SIGPAC</u>	<u>CULTIVO DESCRIPCIÓN CULTIVO</u>	<u>S/R</u>	<u>SUP. COMPROM.</u> <u>(ha)</u>	<u>SUP. CUMPLE</u> <u>(ha)</u>
2682250	14-047-003-00026-001	101000 OLIVAR-SIN VARIEDAD	S	1,96	0,00
2682251	14-047-003-00026-002	101000 OLIVAR-SIN VARIEDAD	S	0,52	0,00
2682249	14-054-053-00091-002	101000 OLIVAR-SIN VARIEDAD	S	6,99	0,00
2682247	14-054-055-00101-002	101000 OLIVAR-SIN VARIEDAD	S	9,28	0,00

**Porcentaje de superficie determinada en zonas vulnerables a la contaminación por nitratos****PUNTOS:** 0,00 0.0%


<u>REF.</u>	<u>REFERENCIA SIGPAC</u>	<u>CULTIVO DESCRIPCIÓN CULTIVO</u>	<u>S/R</u>	<u>SUP. COMPROM.</u> <u>(ha)</u>	<u>SUP. CUMPLE</u> <u>(ha)</u>
2682250	14-047-003-00026-001	101000 OLIVAR-SIN VARIEDAD	S	1,96	0,00
2682251	14-047-003-00026-002	101000 OLIVAR-SIN VARIEDAD	S	0,52	0,00
2682249	14-054-053-00091-002	101000 OLIVAR-SIN VARIEDAD	S	6,99	0,00
2682247	14-054-055-00101-002	101000 OLIVAR-SIN VARIEDAD	S	9,28	0,00

**Mayor pendiente media****PUNTOS:** 3,00 41.67%

<u>REF.</u>	<u>REFERENCIA SIGPAC</u>	<u>CULTIVO DESCRIPCIÓN CULTIVO</u>	<u>S/R</u>	<u>PENDIENTE MEDIA (%)</u>	<u>SUP. COMPROM.</u> <u>(ha)</u>
2682250	14-047-003-00026-001	101000 OLIVAR-SIN VARIEDAD	S	67,53	1,96
2682251	14-047-003-00026-002	101000 OLIVAR-SIN VARIEDAD	S	50,84	0,52
2682249	14-054-053-00091-002	101000 OLIVAR-SIN VARIEDAD	S	44,20	6,99
2682247	14-054-055-00101-002	101000 OLIVAR-SIN VARIEDAD	S	33,78	9,28

**Porcentaje de superficie determinada en Red Natura 2000****PUNTOS:** 1,10 10.45%

<u>REF.</u>	<u>REFERENCIA SIGPAC</u>	<u>CULTIVO DESCRIPCIÓN CULTIVO</u>	<u>S/R</u>	<u>SUP. COMPROM.</u> <u>(ha)</u>	<u>SUP. CUMPLE</u> <u>(ha)</u>
2682250	14-047-003-00026-001	101000 OLIVAR-SIN VARIEDAD	S	1,96	1,96
2682251	14-047-003-00026-002	101000 OLIVAR-SIN VARIEDAD	S	0,52	0,00
2682249	14-054-053-00091-002	101000 OLIVAR-SIN VARIEDAD	S	6,99	0,00
2682247	14-054-055-00101-002	101000 OLIVAR-SIN VARIEDAD	S	9,28	0,00



<u>APELLIDOS Y NOMBRE / RAZÓN SOCIAL</u>	<u>NIF</u>	<u>EXPEDIENTE</u>	<u>SUP. COMPROMETIDA (ha)</u>
TORRALVO ARENAS JOSE DAVID	50606257R	3042588	5.27

**RESOLUCIÓN  
ADMITIDO**

**IMPORTE POR ANUALIDAD**

	<u>2015</u>	<u>2016</u>	<u>2017</u>	<u>2018</u>	<u>2019</u>
IMPORTE MÁXIMO SUBVENCIONABLE	601,52 €	601,52 €	601,52 €	601,52 €	601,52 €
IMPORTE MEDIO DE TRANSFERENCIA (€/ha)	114,14 €	114,14 €	114,14 €	114,14 €	114,14 €

**RECINTOS COMPROMETIDOS**

<u>REF.</u>	<u>REFERENCIA SIGPAC</u>	<u>CULTIVO</u>	<u>DESCRIPCIÓN CULTIVO</u>	<u>S/R</u>	<u>PEND. MEDIA (%)</u>	<u>SUP. DEC. ADMIN. (ha)</u>	<u>SUP. CERT. (ha)</u>	<u>SUP. CAMPO (ha)</u>	<u>SUP. COMPROM. (ha)</u>
2660989	14-055-020-00001-001	101000	OLIVAR-SIN VARIEDAD	S	21,42	1,25	1,25		1,25
2660990	14-039-008-00037-001	101000	OLIVAR-SIN VARIEDAD	S	34,80	0,53	0,53		0,53
2660991	14-039-008-00039-001	101000	OLIVAR-SIN VARIEDAD	S	36,21	1,17	1,17		1,17
2660992	14-039-008-00042-001	101000	OLIVAR-SIN VARIEDAD	S	28,92	0,61	0,61		0,61
2660993	14-039-008-00043-001	101000	OLIVAR-SIN VARIEDAD	S	29,20	0,49	0,49		0,49
2660994	14-039-008-00044-001	101000	OLIVAR-SIN VARIEDAD	S	25,84	1,22	1,26		1,22

**RESUMEN CRITERIOS DE SELECCIÓN**

**10.1.12 Agricultura de montaña con orientación ecológica en olivar** PUNTOS: 14,00

	<u>PUNTOS</u>	
Solicitantes de la medida 11, específica para la conversión o mantenimiento en agricultura ecológica	3,00	S
Porcentaje de superficie determinada en zonas con limitaciones naturales u otras limitaciones específicas ubicadas en las zonas de montaña	4,00	100.0%
Porcentaje de superficie determinada situada en zonas RAMSAR	0,00	0.0%
Porcentaje de superficie determinada en zonas vulnerables a la contaminación por nitratos	0,00	0.0%
Mayor pendiente media	3,00	28.66%
Porcentaje de superficie determinada en Red Natura 2000	4,00	100.0%



**DETALLE CRITERIOS DE SELECCIÓN****10.1.12 Agricultura de montaña con orientación ecológica en olivar****PUNTOS:** 14,00**Solicitantes de la medida 11, específica para la conversión o mantenimiento en agricultura ecológica****PUNTOS:** 3,00 S**Porcentaje de superficie determinada en zonas con limitaciones naturales u otras limitaciones específicas ubicadas en las zonas de montaña****PUNTOS:** 4,00 100.0%

<u>REF.</u>	<u>REFERENCIA SIGPAC</u>	<u>CULTIVO DESCRIPCIÓN CULTIVO</u>	<u>S/R</u>	<u>SUP. COMPROM.</u> <u>(ha)</u>	<u>SUP. CUMPLE</u> <u>(ha)</u>
2660990	14-039-008-00037-001	101000 OLIVAR-SIN VARIEDAD	S	0,53	0,53
2660991	14-039-008-00039-001	101000 OLIVAR-SIN VARIEDAD	S	1,17	1,17
2660992	14-039-008-00042-001	101000 OLIVAR-SIN VARIEDAD	S	0,61	0,61
2660993	14-039-008-00043-001	101000 OLIVAR-SIN VARIEDAD	S	0,49	0,49
2660994	14-039-008-00044-001	101000 OLIVAR-SIN VARIEDAD	S	1,22	1,22
2660989	14-055-020-00001-001	101000 OLIVAR-SIN VARIEDAD	S	1,25	1,25

**Porcentaje de superficie determinada situada en zonas RAMSAR****PUNTOS:** 0,00 0.0%

<u>REF.</u>	<u>REFERENCIA SIGPAC</u>	<u>CULTIVO DESCRIPCIÓN CULTIVO</u>	<u>S/R</u>	<u>SUP. COMPROM.</u> <u>(ha)</u>	<u>SUP. CUMPLE</u> <u>(ha)</u>
2660990	14-039-008-00037-001	101000 OLIVAR-SIN VARIEDAD	S	0,53	0,00
2660991	14-039-008-00039-001	101000 OLIVAR-SIN VARIEDAD	S	1,17	0,00
2660992	14-039-008-00042-001	101000 OLIVAR-SIN VARIEDAD	S	0,61	0,00
2660993	14-039-008-00043-001	101000 OLIVAR-SIN VARIEDAD	S	0,49	0,00
2660994	14-039-008-00044-001	101000 OLIVAR-SIN VARIEDAD	S	1,22	0,00
2660989	14-055-020-00001-001	101000 OLIVAR-SIN VARIEDAD	S	1,25	0,00

**Porcentaje de superficie determinada en zonas vulnerables a la contaminación por nitratos****PUNTOS:** 0,00 0.0%

<u>REF.</u>	<u>REFERENCIA SIGPAC</u>	<u>CULTIVO DESCRIPCIÓN CULTIVO</u>	<u>S/R</u>	<u>SUP. COMPROM.</u> <u>(ha)</u>	<u>SUP. CUMPLE</u> <u>(ha)</u>
2660990	14-039-008-00037-001	101000 OLIVAR-SIN VARIEDAD	S	0,53	0,00
2660991	14-039-008-00039-001	101000 OLIVAR-SIN VARIEDAD	S	1,17	0,00
2660992	14-039-008-00042-001	101000 OLIVAR-SIN VARIEDAD	S	0,61	0,00
2660993	14-039-008-00043-001	101000 OLIVAR-SIN VARIEDAD	S	0,49	0,00
2660994	14-039-008-00044-001	101000 OLIVAR-SIN VARIEDAD	S	1,22	0,00
2660989	14-055-020-00001-001	101000 OLIVAR-SIN VARIEDAD	S	1,25	0,00

**Mayor pendiente media****PUNTOS:** 3,00 28.66%

<u>REF.</u>	<u>REFERENCIA SIGPAC</u>	<u>CULTIVO DESCRIPCIÓN CULTIVO</u>	<u>S/R</u>	<u>PENDIENTE MEDIA (%)</u>	<u>SUP. COMPROM.</u> <u>(ha)</u>
2660990	14-039-008-00037-001	101000 OLIVAR-SIN VARIEDAD	S	34,80	0,53
2660991	14-039-008-00039-001	101000 OLIVAR-SIN VARIEDAD	S	36,21	1,17
2660992	14-039-008-00042-001	101000 OLIVAR-SIN VARIEDAD	S	28,92	0,61
2660993	14-039-008-00043-001	101000 OLIVAR-SIN VARIEDAD	S	29,20	0,49
2660994	14-039-008-00044-001	101000 OLIVAR-SIN VARIEDAD	S	25,84	1,22
2660989	14-055-020-00001-001	101000 OLIVAR-SIN VARIEDAD	S	21,42	1,25

**Porcentaje de superficie determinada en Red Natura 2000****PUNTOS:** 4,00 100.0%

<u>REF.</u>	<u>REFERENCIA SIGPAC</u>	<u>CULTIVO DESCRIPCIÓN CULTIVO</u>	<u>S/R</u>	<u>SUP. COMPROM.</u> <u>(ha)</u>	<u>SUP. CUMPLE</u> <u>(ha)</u>
2660990	14-039-008-00037-001	101000 OLIVAR-SIN VARIEDAD	S	0,53	0,53
2660991	14-039-008-00039-001	101000 OLIVAR-SIN VARIEDAD	S	1,17	1,17
2660992	14-039-008-00042-001	101000 OLIVAR-SIN VARIEDAD	S	0,61	0,61

<b>REF.</b>	<b>REFERENCIA SIGPAC</b>	<b>CULTIVO</b>	<b>DESCRIPCIÓN CULTIVO</b>	<b>S/R</b>	<b>SUP. COMPROM.</b> <b>(ha)</b>	<b>SUP. CUMPLE</b> <b>(ha)</b>
2660993	14-039-008-00043-001	101000	OLIVAR-SIN VARIEDAD	S	0,49	0,49
2660994	14-039-008-00044-001	101000	OLIVAR-SIN VARIEDAD	S	1,22	1,22
2660989	14-055-020-00001-001	101000	OLIVAR-SIN VARIEDAD	S	1,25	1,25





<u>APELLIDOS Y NOMBRE / RAZÓN SOCIAL</u>		<u>NIF</u>	<u>EXPEDIENTE</u>	<u>SUP. COMPROMETIDA</u>				
				<u>(ha)</u>				
TORRES LOPEZ ANGEL		75705693C	3040647	3.13				
<b>RESOLUCIÓN ADMITIDO</b>								
<b>IMPORTE POR ANUALIDAD</b>								
		<b>2015</b>	<b>2016</b>	<b>2017</b>	<b>2018</b>	<b>2019</b>		
<b>IMPORTE MÁXIMO SUBVENCIONABLE</b>		357,26 €	357,26 €	357,26 €	357,26 €	357,26 €		
<b>IMPORTE MEDIO DE TRANSFERENCIA (€/ha)</b>		114,14 €	114,14 €	114,14 €	114,14 €	114,14 €		
<b>RECINTOS COMPROMETIDOS</b>								
<u>REF.</u>	<u>REFERENCIA SIGPAC</u>	<u>CULTIVO</u>	<u>DESCRIPCIÓN CULTIVO</u>	<u>PEND. MEDIA</u>	<u>SUP. DEC. ADMIN.</u>	<u>SUP. CERT.</u>	<u>SUP. CAMPO</u>	<u>SUP. COMPROM.</u>
				<u>S/R</u>	<u>(%)</u>	<u>(ha)</u>	<u>(ha)</u>	<u>(ha)</u>
2306403	14-054-037-00025-001	101000	OLIVAR-SIN VARIEDAD	S	40,42	0,18	0,18	0,18
2306404	14-054-037-00025-002	101000	OLIVAR-SIN VARIEDAD	S	39,70	1,25	1,25	1,25
2306405	14-054-037-00025-002	101000	OLIVAR-SIN VARIEDAD	S	39,70	0,28	0,28	0,28
2306406	14-054-037-00025-002	101000	OLIVAR-SIN VARIEDAD	S	39,70	1,42	1,42	1,42

**RESUMEN CRITERIOS DE SELECCIÓN**

<b>10.1.12 Agricultura de montaña con orientación ecológica en olivar</b>		<b>PUNTOS: 10,00</b>	
		<b>PUNTOS</b>	
Solicitantes de la medida 11, específica para la conversión o mantenimiento en agricultura ecológica		3,00	S
Porcentaje de superficie determinada en zonas con limitaciones naturales u otras limitaciones específicas ubicadas en las zonas de montaña		4,00	100.0%
Porcentaje de superficie determinada situada en zonas RAMSAR		0,00	0.0%
Porcentaje de superficie determinada en zonas vulnerables a la contaminación por nitratos		0,00	0.0%
Mayor pendiente media		3,00	39.74%
Porcentaje de superficie determinada en Red Natura 2000		0,00	0.0%



**DETALLE CRITERIOS DE SELECCIÓN****10.1.12 Agricultura de montaña con orientación ecológica en olivar****PUNTOS:** 10,00**Solicitantes de la medida 11, específica para la conversión o mantenimiento en agricultura ecológica****PUNTOS:** 3,00 S**Porcentaje de superficie determinada en zonas con limitaciones naturales u otras limitaciones específicas ubicadas en las zonas de montaña****PUNTOS:** 4,00 100.0%

<u>REF.</u>	<u>REFERENCIA SIGPAC</u>	<u>CULTIVO</u>	<u>DESCRIPCIÓN CULTIVO</u>	<u>S/R</u>	<u>SUP. COMPROM.</u> <u>(ha)</u>	<u>SUP. CUMPLE</u> <u>(ha)</u>
2306403	14-054-037-00025-001	101000	OLIVAR-SIN VARIEDAD	S	0,18	0,18
2306405	14-054-037-00025-002	101000	OLIVAR-SIN VARIEDAD	S	0,28	0,28
2306406	14-054-037-00025-002	101000	OLIVAR-SIN VARIEDAD	S	1,42	1,42
2306404	14-054-037-00025-002	101000	OLIVAR-SIN VARIEDAD	S	1,25	1,25

**Porcentaje de superficie determinada situada en zonas RAMSAR****PUNTOS:** 0,00 0.0%

<u>REF.</u>	<u>REFERENCIA SIGPAC</u>	<u>CULTIVO</u>	<u>DESCRIPCIÓN CULTIVO</u>	<u>S/R</u>	<u>SUP. COMPROM.</u> <u>(ha)</u>	<u>SUP. CUMPLE</u> <u>(ha)</u>
2306403	14-054-037-00025-001	101000	OLIVAR-SIN VARIEDAD	S	0,18	0,00
2306406	14-054-037-00025-002	101000	OLIVAR-SIN VARIEDAD	S	1,42	0,00
2306405	14-054-037-00025-002	101000	OLIVAR-SIN VARIEDAD	S	0,28	0,00
2306404	14-054-037-00025-002	101000	OLIVAR-SIN VARIEDAD	S	1,25	0,00

**Porcentaje de superficie determinada en zonas vulnerables a la contaminación por nitratos****PUNTOS:** 0,00 0.0%

<u>REF.</u>	<u>REFERENCIA SIGPAC</u>	<u>CULTIVO</u>	<u>DESCRIPCIÓN CULTIVO</u>	<u>S/R</u>	<u>SUP. COMPROM.</u> <u>(ha)</u>	<u>SUP. CUMPLE</u> <u>(ha)</u>
2306403	14-054-037-00025-001	101000	OLIVAR-SIN VARIEDAD	S	0,18	0,00
2306405	14-054-037-00025-002	101000	OLIVAR-SIN VARIEDAD	S	0,28	0,00
2306406	14-054-037-00025-002	101000	OLIVAR-SIN VARIEDAD	S	1,42	0,00
2306404	14-054-037-00025-002	101000	OLIVAR-SIN VARIEDAD	S	1,25	0,00

**Mayor pendiente media****PUNTOS:** 3,00 39.74%

<u>REF.</u>	<u>REFERENCIA SIGPAC</u>	<u>CULTIVO</u>	<u>DESCRIPCIÓN CULTIVO</u>	<u>S/R</u>	<u>PENDIENTE MEDIA (%)</u>	<u>SUP. COMPROM.</u> <u>(ha)</u>
2306403	14-054-037-00025-001	101000	OLIVAR-SIN VARIEDAD	S	40,42	0,18
2306405	14-054-037-00025-002	101000	OLIVAR-SIN VARIEDAD	S	39,70	0,28
2306404	14-054-037-00025-002	101000	OLIVAR-SIN VARIEDAD	S	39,70	1,25
2306406	14-054-037-00025-002	101000	OLIVAR-SIN VARIEDAD	S	39,70	1,42

**Porcentaje de superficie determinada en Red Natura 2000****PUNTOS:** 0,00 0.0%

<u>REF.</u>	<u>REFERENCIA SIGPAC</u>	<u>CULTIVO</u>	<u>DESCRIPCIÓN CULTIVO</u>	<u>S/R</u>	<u>SUP. COMPROM.</u> <u>(ha)</u>	<u>SUP. CUMPLE</u> <u>(ha)</u>
2306403	14-054-037-00025-001	101000	OLIVAR-SIN VARIEDAD	S	0,18	0,00
2306406	14-054-037-00025-002	101000	OLIVAR-SIN VARIEDAD	S	1,42	0,00
2306404	14-054-037-00025-002	101000	OLIVAR-SIN VARIEDAD	S	1,25	0,00
2306405	14-054-037-00025-002	101000	OLIVAR-SIN VARIEDAD	S	0,28	0,00



<u>APELLIDOS Y NOMBRE / RAZÓN SOCIAL</u>		<u>NIF</u>	<u>EXPEDIENTE</u>	<u>SUP. COMPROMETIDA</u>				
				<u>(ha)</u>				
TORRES PINTO MARIA JOSEFA		80135111Y	3026583	1.79				
<b>RESOLUCIÓN</b>								
<b>ADMITIDO</b>								
<b>IMPORTE POR ANUALIDAD</b>								
		<b>2015</b>	<b>2016</b>	<b>2017</b>	<b>2018</b>	<b>2019</b>		
<b>IMPORTE MÁXIMO SUBVENCIONABLE</b>		204,31 €	204,31 €	204,31 €	204,31 €	204,31 €		
<b>IMPORTE MEDIO DE TRANSFERENCIA (€/ha)</b>		114,14 €	114,14 €	114,14 €	114,14 €	114,14 €		
<b>RECINTOS COMPROMETIDOS</b>								
<u>REF.</u>	<u>REFERENCIA SIGPAC</u>	<u>CULTIVO</u>	<u>DESCRIPCIÓN CULTIVO</u>	<u>PEND. MEDIA</u>	<u>SUP. DEC. ADMIN.</u>	<u>SUP. CERT.</u>	<u>SUP. CAMPO</u>	<u>SUP. COMPROM.</u>
				<u>S/R</u>	<u>(%)</u>	<u>(ha)</u>	<u>(ha)</u>	<u>(ha)</u>
2297331	14-007-057-00126-001	101000	OLIVAR-SIN VARIEDAD	S	34,70	0,99	0,99	0,99
2297333	14-039-023-00228-001	101000	OLIVAR-SIN VARIEDAD	S	27,44	0,52	0,52	0,52
2297334	14-039-023-00229-001	101000	OLIVAR-SIN VARIEDAD	S	26,70	0,28	0,30	0,28

**INCIDENCIAS****INCIDENCIA DESCRIPCIÓN**

80403 Explotación no inscrita en SIPEA (anexo I, Orden 26 mayo 2015)  
Ref:2297330 Recinto:14-007-057-00125-005 Cultivo:101000 OLIVAR-SIN VARIEDAD Secano

**RESUMEN CRITERIOS DE SELECCIÓN****10.1.12 Agricultura de montaña con orientación ecológica en olivar PUNTOS: 10,00**

	<b>PUNTOS</b>	
Solicitantes de la medida 11, específica para la conversión o mantenimiento en agricultura ecológica	3,00	S
Porcentaje de superficie determinada en zonas con limitaciones naturales u otras limitaciones específicas ubicadas en las zonas de montaña	4,00	100.0%
Porcentaje de superficie determinada situada en zonas RAMSAR	0,00	0.0%
Porcentaje de superficie determinada en zonas vulnerables a la contaminación por nitratos	0,00	0.0%
Mayor pendiente media	3,00	31.34%
Porcentaje de superficie determinada en Red Natura 2000	0,00	0.0%



**DETALLE CRITERIOS DE SELECCIÓN****10.1.12 Agricultura de montaña con orientación ecológica en olivar****PUNTOS:** 10,00**Solicitantes de la medida 11, específica para la conversión o mantenimiento en agricultura ecológica****PUNTOS:** 3,00 S**Porcentaje de superficie determinada en zonas con limitaciones naturales u otras limitaciones específicas ubicadas en las zonas de montaña****PUNTOS:** 4,00 100.0%

<u>REF.</u>	<u>REFERENCIA SIGPAC</u>	<u>CULTIVO</u>	<u>DESCRIPCIÓN CULTIVO</u>	<u>S/R</u>	<u>SUP. COMPROM.</u> <u>(ha)</u>	<u>SUP. CUMPLE</u> <u>(ha)</u>
2297331	14-007-057-00126-001	101000	OLIVAR-SIN VARIEDAD	S	0,99	0,99
2297333	14-039-023-00228-001	101000	OLIVAR-SIN VARIEDAD	S	0,52	0,52
2297334	14-039-023-00229-001	101000	OLIVAR-SIN VARIEDAD	S	0,28	0,28

**Porcentaje de superficie determinada situada en zonas RAMSAR****PUNTOS:** 0,00 0.0%

<u>REF.</u>	<u>REFERENCIA SIGPAC</u>	<u>CULTIVO</u>	<u>DESCRIPCIÓN CULTIVO</u>	<u>S/R</u>	<u>SUP. COMPROM.</u> <u>(ha)</u>	<u>SUP. CUMPLE</u> <u>(ha)</u>
2297331	14-007-057-00126-001	101000	OLIVAR-SIN VARIEDAD	S	0,99	0,00
2297333	14-039-023-00228-001	101000	OLIVAR-SIN VARIEDAD	S	0,52	0,00
2297334	14-039-023-00229-001	101000	OLIVAR-SIN VARIEDAD	S	0,28	0,00

**Porcentaje de superficie determinada en zonas vulnerables a la contaminación por nitratos****PUNTOS:** 0,00 0.0%

<u>REF.</u>	<u>REFERENCIA SIGPAC</u>	<u>CULTIVO</u>	<u>DESCRIPCIÓN CULTIVO</u>	<u>S/R</u>	<u>SUP. COMPROM.</u> <u>(ha)</u>	<u>SUP. CUMPLE</u> <u>(ha)</u>
2297331	14-007-057-00126-001	101000	OLIVAR-SIN VARIEDAD	S	0,99	0,00
2297333	14-039-023-00228-001	101000	OLIVAR-SIN VARIEDAD	S	0,52	0,00
2297334	14-039-023-00229-001	101000	OLIVAR-SIN VARIEDAD	S	0,28	0,00

**Mayor pendiente media****PUNTOS:** 3,00 31.34%

<u>REF.</u>	<u>REFERENCIA SIGPAC</u>	<u>CULTIVO</u>	<u>DESCRIPCIÓN CULTIVO</u>	<u>S/R</u>	<u>PENDIENTE MEDIA (%)</u>	<u>SUP. COMPROM.</u> <u>(ha)</u>
2297331	14-007-057-00126-001	101000	OLIVAR-SIN VARIEDAD	S	34,70	0,99
2297333	14-039-023-00228-001	101000	OLIVAR-SIN VARIEDAD	S	27,44	0,52
2297334	14-039-023-00229-001	101000	OLIVAR-SIN VARIEDAD	S	26,70	0,28

**Porcentaje de superficie determinada en Red Natura 2000****PUNTOS:** 0,00 0.0%

<u>REF.</u>	<u>REFERENCIA SIGPAC</u>	<u>CULTIVO</u>	<u>DESCRIPCIÓN CULTIVO</u>	<u>S/R</u>	<u>SUP. COMPROM.</u> <u>(ha)</u>	<u>SUP. CUMPLE</u> <u>(ha)</u>
2297331	14-007-057-00126-001	101000	OLIVAR-SIN VARIEDAD	S	0,99	0,00
2297333	14-039-023-00228-001	101000	OLIVAR-SIN VARIEDAD	S	0,52	0,00
2297334	14-039-023-00229-001	101000	OLIVAR-SIN VARIEDAD	S	0,28	0,00



<u>APELLIDOS Y NOMBRE / RAZÓN SOCIAL</u>	<u>NIF</u>	<u>EXPEDIENTE</u>	<u>SUP. COMPROMETIDA (ha)</u>		
TORRES POVEDANO FRANCISCO	30476747E	3043151	40.7		
<b>RESOLUCIÓN ADMITIDO</b>					
<b>IMPORTES POR ANUALIDAD</b>					
	<b>2015</b>	<b>2016</b>	<b>2017</b>	<b>2018</b>	<b>2019</b>
<b>IMPORTE MÁXIMO SUBVENCIONABLE</b>	4.613,54 €	4.613,54 €	4.613,54 €	4.613,54 €	4.613,54 €
<b>IMPORTE MEDIO DE TRANSFERENCIA (€/ha)</b>	113,35 €	113,35 €	113,35 €	113,35 €	113,35 €

**RECINTOS COMPROMETIDOS**

<u>REF.</u>	<u>REFERENCIA SIGPAC</u>	<u>CULTIVO</u>	<u>DESCRIPCIÓN CULTIVO</u>	<u>S/R</u>	<u>PEND. MEDIA (%)</u>	<u>SUP. DEC. ADMIN. (ha)</u>	<u>SUP. CERT. (ha)</u>	<u>SUP. CAMPO (ha)</u>	<u>SUP. COMPROM. (ha)</u>
2343846	14-007-038-00131-001	101000	OLIVAR-SIN VARIEDAD	S	30,76	2,09	2,09		2,09
2343847	14-007-038-00025-003	101000	OLIVAR-SIN VARIEDAD	S	31,95	1,10	1,11		1,09
2343848	14-007-038-00119-003	101000	OLIVAR-SIN VARIEDAD	S	28,71	4,16	4,18		4,16
2343850	14-007-038-00180-001	101000	OLIVAR-SIN VARIEDAD	S	20,19	0,92	0,92		0,92
2343851	14-007-038-00128-002	101000	OLIVAR-SIN VARIEDAD	S	21,50	0,90	0,90		0,90
2343852	14-007-038-00039-001	101000	OLIVAR-SIN VARIEDAD	S	32,53	0,58	0,58		0,58
2343853	14-007-038-00112-001	101000	OLIVAR-SIN VARIEDAD	S	23,63	2,07	2,09		2,07
2343854	14-007-038-00099-001	101000	OLIVAR-SIN VARIEDAD	S	22,87	0,58	0,59		0,58
2343856	14-007-038-00101-001	101000	OLIVAR-SIN VARIEDAD	S	22,87	0,51	0,62		0,50
2343857	14-007-071-00001-010	101000	OLIVAR-SIN VARIEDAD	S	24,78	6,00	6,00		6,00
2343858	14-007-038-00109-001	101000	OLIVAR-SIN VARIEDAD	S	23,76	1,19	1,19		1,19
2343859	14-007-038-00108-001	101000	OLIVAR-SIN VARIEDAD	S	23,67	1,62	1,62		1,62
2343860	14-007-038-00105-002	101000	OLIVAR-SIN VARIEDAD	S	25,25	1,65	1,69		1,65
2343861	14-007-038-00103-001	101000	OLIVAR-SIN VARIEDAD	S	24,29	1,72	1,72		1,72
2343862	14-007-038-00121-001	101000	OLIVAR-SIN VARIEDAD	S	32,95	0,52	0,52		0,52
2343863	14-007-038-00058-004	101000	OLIVAR-SIN VARIEDAD	S	27,08	13,72	13,72		13,72
2343864	14-007-038-00049-001	101000	OLIVAR-SIN VARIEDAD	S	32,93	1,07	1,07		1,07
2343865	14-007-038-00126-002	101000	OLIVAR-SIN VARIEDAD	S	26,47	0,32	0,32		0,32

**INCIDENCIAS****INCIDENCIA DESCRIPCIÓN**

- 218 La superficie total declarada sobre un mismo recinto en el conjunto de los expedientes, no puede superar la superficie total que el SIGPAC establece para ese recinto.  
Ref:2343847 Recinto:14-007-038-00025-003 Cultivo:101000 OLIVAR-SIN VARIEDAD Secano Suma de superficies declaradas para este recinto por todos los solicitantes (Áreas):112 Superficie SIGPAC medida para este recinto (Áreas):111 Exceso de superficie declarada (Hectáreas):0,01  
Ref:2343856 Recinto:14-007-038-00101-001 Cultivo:101000 OLIVAR-SIN VARIEDAD Secano Suma de superficies declaradas para este recinto por todos los solicitantes (Áreas):63 Superficie SIGPAC medida para este recinto (Áreas):62 Exceso de superficie declarada (Hectáreas):0,01

**RESUMEN CRITERIOS DE SELECCIÓN**

<b>10.1.12 Agricultura de montaña con orientación ecológica en olivar</b>	<b>PUNTOS: 10,00</b>	
	<b>PUNTOS</b>	
<b>Solicitantes de la medida 11, específica para la conversión o mantenimiento en agricultura ecológica</b>	3,00	S
<b>Porcentaje de superficie determinada en zonas con limitaciones naturales u otras limitaciones específicas ubicadas en las zonas de montaña</b>	4,00	100.0%
<b>Porcentaje de superficie determinada situada en zonas RAMSAR</b>	0,00	0.0%
<b>Porcentaje de superficie determinada en zonas vulnerables a la contaminación por nitratos</b>	0,00	0.0%
<b>Mayor pendiente media</b>	3,00	26.54%
<b>Porcentaje de superficie determinada en Red Natura 2000</b>	0,00	0.0%



**DETALLE CRITERIOS DE SELECCIÓN****10.1.12 Agricultura de montaña con orientación ecológica en olivar****PUNTOS:** 10,00**Solicitantes de la medida 11, específica para la conversión o mantenimiento en agricultura ecológica****PUNTOS:** 3,00 S**Porcentaje de superficie determinada en zonas con limitaciones naturales u otras limitaciones específicas ubicadas en las zonas de montaña****PUNTOS:** 4,00 100.0%

<u>REF.</u>	<u>REFERENCIA SIGPAC</u>	<u>CULTIVO</u>	<u>DESCRIPCIÓN CULTIVO</u>	<u>S/R</u>	<u>SUP. COMPROM.</u> <u>(ha)</u>	<u>SUP. CUMPLE</u> <u>(ha)</u>
2343847	14-007-038-00025-003	101000	OLIVAR-SIN VARIEDAD	S	1,09	1,09
2343852	14-007-038-00039-001	101000	OLIVAR-SIN VARIEDAD	S	0,58	0,58
2343864	14-007-038-00049-001	101000	OLIVAR-SIN VARIEDAD	S	1,07	1,07
2343863	14-007-038-00058-004	101000	OLIVAR-SIN VARIEDAD	S	13,72	13,72
2343854	14-007-038-00099-001	101000	OLIVAR-SIN VARIEDAD	S	0,58	0,58
2343856	14-007-038-00101-001	101000	OLIVAR-SIN VARIEDAD	S	0,50	0,50
2343861	14-007-038-00103-001	101000	OLIVAR-SIN VARIEDAD	S	1,72	1,72
2343860	14-007-038-00105-002	101000	OLIVAR-SIN VARIEDAD	S	1,65	1,65
2343859	14-007-038-00108-001	101000	OLIVAR-SIN VARIEDAD	S	1,62	1,62
2343858	14-007-038-00109-001	101000	OLIVAR-SIN VARIEDAD	S	1,19	1,19
2343853	14-007-038-00112-001	101000	OLIVAR-SIN VARIEDAD	S	2,07	2,07
2343848	14-007-038-00119-003	101000	OLIVAR-SIN VARIEDAD	S	4,16	4,16
2343862	14-007-038-00121-001	101000	OLIVAR-SIN VARIEDAD	S	0,52	0,52
2343865	14-007-038-00126-002	101000	OLIVAR-SIN VARIEDAD	S	0,32	0,32
2343851	14-007-038-00128-002	101000	OLIVAR-SIN VARIEDAD	S	0,90	0,90
2343846	14-007-038-00131-001	101000	OLIVAR-SIN VARIEDAD	S	2,09	2,09
2343850	14-007-038-00180-001	101000	OLIVAR-SIN VARIEDAD	S	0,92	0,92
2343857	14-007-071-00001-010	101000	OLIVAR-SIN VARIEDAD	S	6,00	6,00

**Porcentaje de superficie determinada situada en zonas RAMSAR****PUNTOS:** 0,00 0.0%

<u>REF.</u>	<u>REFERENCIA SIGPAC</u>	<u>CULTIVO</u>	<u>DESCRIPCIÓN CULTIVO</u>	<u>S/R</u>	<u>SUP. COMPROM.</u> <u>(ha)</u>	<u>SUP. CUMPLE</u> <u>(ha)</u>
2343847	14-007-038-00025-003	101000	OLIVAR-SIN VARIEDAD	S	1,09	0,00
2343852	14-007-038-00039-001	101000	OLIVAR-SIN VARIEDAD	S	0,58	0,00
2343864	14-007-038-00049-001	101000	OLIVAR-SIN VARIEDAD	S	1,07	0,00
2343863	14-007-038-00058-004	101000	OLIVAR-SIN VARIEDAD	S	13,72	0,00
2343854	14-007-038-00099-001	101000	OLIVAR-SIN VARIEDAD	S	0,58	0,00
2343856	14-007-038-00101-001	101000	OLIVAR-SIN VARIEDAD	S	0,50	0,00
2343861	14-007-038-00103-001	101000	OLIVAR-SIN VARIEDAD	S	1,72	0,00
2343860	14-007-038-00105-002	101000	OLIVAR-SIN VARIEDAD	S	1,65	0,00
2343859	14-007-038-00108-001	101000	OLIVAR-SIN VARIEDAD	S	1,62	0,00
2343858	14-007-038-00109-001	101000	OLIVAR-SIN VARIEDAD	S	1,19	0,00
2343853	14-007-038-00112-001	101000	OLIVAR-SIN VARIEDAD	S	2,07	0,00
2343848	14-007-038-00119-003	101000	OLIVAR-SIN VARIEDAD	S	4,16	0,00
2343862	14-007-038-00121-001	101000	OLIVAR-SIN VARIEDAD	S	0,52	0,00
2343865	14-007-038-00126-002	101000	OLIVAR-SIN VARIEDAD	S	0,32	0,00
2343851	14-007-038-00128-002	101000	OLIVAR-SIN VARIEDAD	S	0,90	0,00
2343846	14-007-038-00131-001	101000	OLIVAR-SIN VARIEDAD	S	2,09	0,00
2343850	14-007-038-00180-001	101000	OLIVAR-SIN VARIEDAD	S	0,92	0,00
2343857	14-007-071-00001-010	101000	OLIVAR-SIN VARIEDAD	S	6,00	0,00

**Porcentaje de superficie determinada en zonas vulnerables a la contaminación por nitratos****PUNTOS:** 0,00 0.0%

<u>REF.</u>	<u>REFERENCIA SIGPAC</u>	<u>CULTIVO</u>	<u>DESCRIPCIÓN CULTIVO</u>	<u>S/R</u>	<u>SUP. COMPROM.</u> <u>(ha)</u>	<u>SUP. CUMPLE</u> <u>(ha)</u>
2343847	14-007-038-00025-003	101000	OLIVAR-SIN VARIEDAD	S	1,09	0,00
2343852	14-007-038-00039-001	101000	OLIVAR-SIN VARIEDAD	S	0,58	0,00
2343864	14-007-038-00049-001	101000	OLIVAR-SIN VARIEDAD	S	1,07	0,00

<u>REF.</u>	<u>REFERENCIA SIGPAC</u>	<u>CULTIVO DESCRIPCIÓN CULTIVO</u>	<u>S/R</u>	<u>SUP. COMPROM.</u> <u>(ha)</u>	<u>SUP. CUMPLE</u> <u>(ha)</u>
2343863	14-007-038-00058-004	101000 OLIVAR-SIN VARIEDAD	S	13,72	0,00
2343854	14-007-038-00099-001	101000 OLIVAR-SIN VARIEDAD	S	0,58	0,00
2343856	14-007-038-00101-001	101000 OLIVAR-SIN VARIEDAD	S	0,50	0,00
2343861	14-007-038-00103-001	101000 OLIVAR-SIN VARIEDAD	S	1,72	0,00
2343860	14-007-038-00105-002	101000 OLIVAR-SIN VARIEDAD	S	1,65	0,00
2343859	14-007-038-00108-001	101000 OLIVAR-SIN VARIEDAD	S	1,62	0,00
2343858	14-007-038-00109-001	101000 OLIVAR-SIN VARIEDAD	S	1,19	0,00
2343853	14-007-038-00112-001	101000 OLIVAR-SIN VARIEDAD	S	2,07	0,00
2343848	14-007-038-00119-003	101000 OLIVAR-SIN VARIEDAD	S	4,16	0,00
2343862	14-007-038-00121-001	101000 OLIVAR-SIN VARIEDAD	S	0,52	0,00
2343865	14-007-038-00126-002	101000 OLIVAR-SIN VARIEDAD	S	0,32	0,00
2343851	14-007-038-00128-002	101000 OLIVAR-SIN VARIEDAD	S	0,90	0,00
2343846	14-007-038-00131-001	101000 OLIVAR-SIN VARIEDAD	S	2,09	0,00
2343850	14-007-038-00180-001	101000 OLIVAR-SIN VARIEDAD	S	0,92	0,00
2343857	14-007-071-00001-010	101000 OLIVAR-SIN VARIEDAD	S	6,00	0,00

**Mayor pendiente media****PUNTOS:** 3,00 26.54%

<u>REF.</u>	<u>REFERENCIA SIGPAC</u>	<u>CULTIVO DESCRIPCIÓN CULTIVO</u>	<u>S/R</u>	<u>PENDIENTE MEDIA (%)</u>	<u>SUP. COMPROM.</u> <u>(ha)</u>
2343847	14-007-038-00025-003	101000 OLIVAR-SIN VARIEDAD	S	31,95	1,09
2343852	14-007-038-00039-001	101000 OLIVAR-SIN VARIEDAD	S	32,53	0,58
2343864	14-007-038-00049-001	101000 OLIVAR-SIN VARIEDAD	S	32,93	1,07
2343863	14-007-038-00058-004	101000 OLIVAR-SIN VARIEDAD	S	27,08	13,72
2343854	14-007-038-00099-001	101000 OLIVAR-SIN VARIEDAD	S	22,87	0,58
2343856	14-007-038-00101-001	101000 OLIVAR-SIN VARIEDAD	S	22,87	0,50
2343861	14-007-038-00103-001	101000 OLIVAR-SIN VARIEDAD	S	24,29	1,72
2343860	14-007-038-00105-002	101000 OLIVAR-SIN VARIEDAD	S	25,25	1,65
2343859	14-007-038-00108-001	101000 OLIVAR-SIN VARIEDAD	S	23,67	1,62
2343858	14-007-038-00109-001	101000 OLIVAR-SIN VARIEDAD	S	23,76	1,19
2343853	14-007-038-00112-001	101000 OLIVAR-SIN VARIEDAD	S	23,63	2,07
2343848	14-007-038-00119-003	101000 OLIVAR-SIN VARIEDAD	S	28,71	4,16
2343862	14-007-038-00121-001	101000 OLIVAR-SIN VARIEDAD	S	32,95	0,52
2343865	14-007-038-00126-002	101000 OLIVAR-SIN VARIEDAD	S	26,47	0,32
2343851	14-007-038-00128-002	101000 OLIVAR-SIN VARIEDAD	S	21,50	0,90
2343846	14-007-038-00131-001	101000 OLIVAR-SIN VARIEDAD	S	30,76	2,09
2343850	14-007-038-00180-001	101000 OLIVAR-SIN VARIEDAD	S	20,19	0,92
2343857	14-007-071-00001-010	101000 OLIVAR-SIN VARIEDAD	S	24,78	6,00

**Porcentaje de superficie determinada en Red Natura 2000****PUNTOS:** 0,00 0.0%

<u>REF.</u>	<u>REFERENCIA SIGPAC</u>	<u>CULTIVO DESCRIPCIÓN CULTIVO</u>	<u>S/R</u>	<u>SUP. COMPROM.</u> <u>(ha)</u>	<u>SUP. CUMPLE</u> <u>(ha)</u>
2343847	14-007-038-00025-003	101000 OLIVAR-SIN VARIEDAD	S	1,09	0,00
2343852	14-007-038-00039-001	101000 OLIVAR-SIN VARIEDAD	S	0,58	0,00
2343864	14-007-038-00049-001	101000 OLIVAR-SIN VARIEDAD	S	1,07	0,00
2343863	14-007-038-00058-004	101000 OLIVAR-SIN VARIEDAD	S	13,72	0,00
2343854	14-007-038-00099-001	101000 OLIVAR-SIN VARIEDAD	S	0,58	0,00
2343856	14-007-038-00101-001	101000 OLIVAR-SIN VARIEDAD	S	0,50	0,00
2343861	14-007-038-00103-001	101000 OLIVAR-SIN VARIEDAD	S	1,72	0,00
2343860	14-007-038-00105-002	101000 OLIVAR-SIN VARIEDAD	S	1,65	0,00
2343859	14-007-038-00108-001	101000 OLIVAR-SIN VARIEDAD	S	1,62	0,00
2343858	14-007-038-00109-001	101000 OLIVAR-SIN VARIEDAD	S	1,19	0,00
2343853	14-007-038-00112-001	101000 OLIVAR-SIN VARIEDAD	S	2,07	0,00
2343848	14-007-038-00119-003	101000 OLIVAR-SIN VARIEDAD	S	4,16	0,00

<b>REF.</b>	<b>REFERENCIA SIGPAC</b>	<b>CULTIVO</b>	<b>DESCRIPCIÓN CULTIVO</b>	<b>S/R</b>	<b>SUP. COMPROM.</b> <b>(ha)</b>	<b>SUP. CUMPLE</b> <b>(ha)</b>
2343862	14-007-038-00121-001	101000	OLIVAR-SIN VARIEDAD	S	0,52	0,00
2343865	14-007-038-00126-002	101000	OLIVAR-SIN VARIEDAD	S	0,32	0,00
2343851	14-007-038-00128-002	101000	OLIVAR-SIN VARIEDAD	S	0,90	0,00
2343846	14-007-038-00131-001	101000	OLIVAR-SIN VARIEDAD	S	2,09	0,00
2343850	14-007-038-00180-001	101000	OLIVAR-SIN VARIEDAD	S	0,92	0,00
2343857	14-007-071-00001-010	101000	OLIVAR-SIN VARIEDAD	S	6,00	0,00





<u>APELLIDOS Y NOMBRE / RAZÓN SOCIAL</u>	<u>NIF</u>	<u>EXPEDIENTE</u>	<u>SUP. COMPROMETIDA</u>			
			<u>(ha)</u>			
TORRICO LOPEZ TELESFORA	30190099T	3042130	7.69			
<b>RESOLUCIÓN ADMITIDO</b>						
<b>IMPORTE POR ANUALIDAD</b>						
		<b>2015</b>	<b>2016</b>	<b>2017</b>	<b>2018</b>	<b>2019</b>
<b>IMPORTE MÁXIMO SUBVENCIONABLE</b>		877,74 €	877,74 €	877,74 €	877,74 €	877,74 €
<b>IMPORTE MEDIO DE TRANSFERENCIA (€/ha)</b>		114,14 €	114,14 €	114,14 €	114,14 €	114,14 €

**RECINTOS COMPROMETIDOS**

<u>REF.</u>	<u>REFERENCIA SIGPAC</u>	<u>CULTIVO</u>	<u>DESCRIPCIÓN CULTIVO</u>	<u>PEND. MEDIA</u>	<u>SUP. DEC. ADMIN.</u>	<u>SUP. CERT.</u>	<u>SUP. CAMPO</u>	<u>SUP. COMPROM.</u>
				<u>S/R</u>	<u>(%)</u>	<u>(ha)</u>	<u>(ha)</u>	<u>(ha)</u>
2662455	14-003-033-00052-002	101000	OLIVAR-SIN VARIEDAD	S	20,07	2,03	2,03	2,03
2662457	14-054-044-00150-001	101000	OLIVAR-SIN VARIEDAD	S	20,69	0,62	0,99	0,61
2662458	14-054-044-00149-001	101000	OLIVAR-SIN VARIEDAD	S	34,35	2,51	2,99	2,51
2662460	14-003-036-00094-002	101000	OLIVAR-SIN VARIEDAD	S	35,56	2,54	2,54	2,54

**INCIDENCIAS****INCIDENCIA DESCRIPCIÓN**

- 218 La superficie total declarada sobre un mismo recinto en el conjunto de los expedientes, no puede superar la superficie total que el SIGPAC establece para ese recinto.  
Ref:2662457 Recinto:14-054-044-00150-001 Cultivo:101000 OLIVAR-SIN VARIEDAD Secano Suma de superficies declaradas para este recinto por todos los solicitantes (Áreas):102 Superficie SIGPAC medida para este recinto (Áreas):101 Exceso de superficie declarada (Hectáreas):0,01

**RESUMEN CRITERIOS DE SELECCIÓN****10.1.12 Agricultura de montaña con orientación ecológica en olivar****PUNTOS: 11,33**

	<b>PUNTOS</b>	
Solicitantes de la medida 11, específica para la conversión o mantenimiento en agricultura ecológica	3,00	S
Porcentaje de superficie determinada en zonas con limitaciones naturales u otras limitaciones específicas ubicadas en las zonas de montaña	4,00	100.0%
Porcentaje de superficie determinada situada en zonas RAMSAR	0,00	0.0%
Porcentaje de superficie determinada en zonas vulnerables a la contaminación por nitratos	0,00	0.0%
Mayor pendiente media	3,00	29.9%
Porcentaje de superficie determinada en Red Natura 2000	1,33	32.64%



**DETALLE CRITERIOS DE SELECCIÓN****10.1.12 Agricultura de montaña con orientación ecológica en olivar****PUNTOS:** 11,33**Solicitantes de la medida 11, específica para la conversión o mantenimiento en agricultura ecológica****PUNTOS:** 3,00 S**Porcentaje de superficie determinada en zonas con limitaciones naturales u otras limitaciones específicas ubicadas en las zonas de montaña****PUNTOS:** 4,00 100.0%

<u>REF.</u>	<u>REFERENCIA SIGPAC</u>	<u>CULTIVO</u>	<u>DESCRIPCIÓN CULTIVO</u>	<u>S/R</u>	<u>SUP. COMPROM.</u> <u>(ha)</u>	<u>SUP. CUMPLE</u> <u>(ha)</u>
2662455	14-003-033-00052-002	101000	OLIVAR-SIN VARIEDAD	S	2,03	2,03
2662460	14-003-036-00094-002	101000	OLIVAR-SIN VARIEDAD	S	2,54	2,54
2662458	14-054-044-00149-001	101000	OLIVAR-SIN VARIEDAD	S	2,51	2,51
2662457	14-054-044-00150-001	101000	OLIVAR-SIN VARIEDAD	S	0,61	0,61

**Porcentaje de superficie determinada situada en zonas RAMSAR****PUNTOS:** 0,00 0.0%

<u>REF.</u>	<u>REFERENCIA SIGPAC</u>	<u>CULTIVO</u>	<u>DESCRIPCIÓN CULTIVO</u>	<u>S/R</u>	<u>SUP. COMPROM.</u> <u>(ha)</u>	<u>SUP. CUMPLE</u> <u>(ha)</u>
2662455	14-003-033-00052-002	101000	OLIVAR-SIN VARIEDAD	S	2,03	0,00
2662460	14-003-036-00094-002	101000	OLIVAR-SIN VARIEDAD	S	2,54	0,00
2662458	14-054-044-00149-001	101000	OLIVAR-SIN VARIEDAD	S	2,51	0,00
2662457	14-054-044-00150-001	101000	OLIVAR-SIN VARIEDAD	S	0,61	0,00

**Porcentaje de superficie determinada en zonas vulnerables a la contaminación por nitratos****PUNTOS:** 0,00 0.0%


<u>REF.</u>	<u>REFERENCIA SIGPAC</u>	<u>CULTIVO</u>	<u>DESCRIPCIÓN CULTIVO</u>	<u>S/R</u>	<u>SUP. COMPROM.</u> <u>(ha)</u>	<u>SUP. CUMPLE</u> <u>(ha)</u>
2662455	14-003-033-00052-002	101000	OLIVAR-SIN VARIEDAD	S	2,03	0,00
2662460	14-003-036-00094-002	101000	OLIVAR-SIN VARIEDAD	S	2,54	0,00
2662458	14-054-044-00149-001	101000	OLIVAR-SIN VARIEDAD	S	2,51	0,00
2662457	14-054-044-00150-001	101000	OLIVAR-SIN VARIEDAD	S	0,61	0,00

**Mayor pendiente media****PUNTOS:** 3,00 29.9%

<u>REF.</u>	<u>REFERENCIA SIGPAC</u>	<u>CULTIVO</u>	<u>DESCRIPCIÓN CULTIVO</u>	<u>S/R</u>	<u>PENDIENTE MEDIA (%)</u>	<u>SUP. COMPROM.</u> <u>(ha)</u>
2662455	14-003-033-00052-002	101000	OLIVAR-SIN VARIEDAD	S	20,07	2,03
2662460	14-003-036-00094-002	101000	OLIVAR-SIN VARIEDAD	S	35,56	2,54
2662458	14-054-044-00149-001	101000	OLIVAR-SIN VARIEDAD	S	34,35	2,51
2662457	14-054-044-00150-001	101000	OLIVAR-SIN VARIEDAD	S	20,69	0,61

**Porcentaje de superficie determinada en Red Natura 2000****PUNTOS:** 1,33 32.64%

<u>REF.</u>	<u>REFERENCIA SIGPAC</u>	<u>CULTIVO</u>	<u>DESCRIPCIÓN CULTIVO</u>	<u>S/R</u>	<u>SUP. COMPROM.</u> <u>(ha)</u>	<u>SUP. CUMPLE</u> <u>(ha)</u>
2662455	14-003-033-00052-002	101000	OLIVAR-SIN VARIEDAD	S	2,03	0,00
2662460	14-003-036-00094-002	101000	OLIVAR-SIN VARIEDAD	S	2,54	0,00
2662458	14-054-044-00149-001	101000	OLIVAR-SIN VARIEDAD	S	2,51	2,51
2662457	14-054-044-00150-001	101000	OLIVAR-SIN VARIEDAD	S	0,61	0,00



<u>APELLIDOS Y NOMBRE / RAZÓN SOCIAL</u>		<u>NIF</u>	<u>EXPEDIENTE</u>	<u>SUP. COMPROMETIDA</u>				
				<u>(ha)</u>				
TORRICO TORRICO FRANCISCO JAVIER		29974251F	3044467	59.82				
<b>RESOLUCIÓN</b>								
<b>ADMITIDO</b>								
<b>IMPORTE POR ANUALIDAD</b>								
		<b>2015</b>	<b>2016</b>	<b>2017</b>	<b>2018</b>	<b>2019</b>		
<b>IMPORTE MÁXIMO SUBVENCIONABLE</b>		5.922,72 €	5.922,72 €	5.922,72 €	5.922,72 €	5.922,72 €		
<b>IMPORTE MEDIO DE TRANSFERENCIA (€/ha)</b>		99,01 €	99,01 €	99,01 €	99,01 €	99,01 €		
<b>RECINTOS COMPROMETIDOS</b>								
<u>REF.</u>	<u>REFERENCIA SIGPAC</u>	<u>CULTIVO</u>	<u>DESCRIPCIÓN CULTIVO</u>	<u>PEND. MEDIA</u>	<u>SUP. DEC. ADMIN.</u>	<u>SUP. CERT.</u>	<u>SUP. CAMPO</u>	<u>SUP. COMPROM.</u>
				<u>S/R</u>	<u>(%)</u>	<u>(ha)</u>	<u>(ha)</u>	<u>(ha)</u>
2675854	14-043-031-00076-017	101000	OLIVAR-SIN VARIEDAD	S	45,69	40,09	40,09	40,09
2675855	14-001-004-00010-003	101000	OLIVAR-SIN VARIEDAD	S	24,21	0,33	0,33	0,33
2675856	14-001-004-00010-002	101000	OLIVAR-SIN VARIEDAD	S	24,51	0,11	0,11	0,11
2675857	14-043-031-00083-003	101000	OLIVAR-SIN VARIEDAD	S	47,82	0,06	0,06	0,06
2675858	14-043-031-00083-002	101000	OLIVAR-SIN VARIEDAD	S	73,53	0,09	0,09	0,09
2675859	14-043-031-00076-056	101000	OLIVAR-SIN VARIEDAD	S	39,06	7,27	7,27	7,27
2675860	14-043-031-00071-004	101000	OLIVAR-SIN VARIEDAD	S	47,71	10,68	10,68	10,68
2675862	14-043-031-00076-034	101000	OLIVAR-SIN VARIEDAD	S	62,69	1,19	1,19	1,19

**RESUMEN CRITERIOS DE SELECCIÓN****10.1.12 Agricultura de montaña con orientación ecológica en olivar** PUNTOS: 14,00

	<b>PUNTOS</b>	
Solicitantes de la medida 11, específica para la conversión o mantenimiento en agricultura ecológica	3,00	S
Porcentaje de superficie determinada en zonas con limitaciones naturales u otras limitaciones específicas ubicadas en las zonas de montaña	4,00	100.0%
Porcentaje de superficie determinada situada en zonas RAMSAR	0,00	0.0%
Porcentaje de superficie determinada en zonas vulnerables a la contaminación por nitratos	0,00	0.0%
Mayor pendiente media	3,00	45.47%
Porcentaje de superficie determinada en Red Natura 2000	4,00	100.0%



**DETALLE CRITERIOS DE SELECCIÓN****10.1.12 Agricultura de montaña con orientación ecológica en olivar****PUNTOS:** 14,00**Solicitantes de la medida 11, específica para la conversión o mantenimiento en agricultura ecológica****PUNTOS:** 3,00 S**Porcentaje de superficie determinada en zonas con limitaciones naturales u otras limitaciones específicas ubicadas en las zonas de montaña****PUNTOS:** 4,00 100.0%

<u>REF.</u>	<u>REFERENCIA SIGPAC</u>	<u>CULTIVO DESCRIPCIÓN CULTIVO</u>	<u>S/R</u>	<u>SUP. COMPROM.</u> <u>(ha)</u>	<u>SUP. CUMPLE</u> <u>(ha)</u>
2675856	14-001-004-00010-002	101000 OLIVAR-SIN VARIEDAD	S	0,11	0,11
2675855	14-001-004-00010-003	101000 OLIVAR-SIN VARIEDAD	S	0,33	0,33
2675860	14-043-031-00071-004	101000 OLIVAR-SIN VARIEDAD	S	10,68	10,68
2675854	14-043-031-00076-017	101000 OLIVAR-SIN VARIEDAD	S	40,09	40,09
2675862	14-043-031-00076-034	101000 OLIVAR-SIN VARIEDAD	S	1,19	1,19
2675859	14-043-031-00076-056	101000 OLIVAR-SIN VARIEDAD	S	7,27	7,27
2675858	14-043-031-00083-002	101000 OLIVAR-SIN VARIEDAD	S	0,09	0,09
2675857	14-043-031-00083-003	101000 OLIVAR-SIN VARIEDAD	S	0,06	0,06

**Porcentaje de superficie determinada situada en zonas RAMSAR****PUNTOS:** 0,00 0.0%

<u>REF.</u>	<u>REFERENCIA SIGPAC</u>	<u>CULTIVO DESCRIPCIÓN CULTIVO</u>	<u>S/R</u>	<u>SUP. COMPROM.</u> <u>(ha)</u>	<u>SUP. CUMPLE</u> <u>(ha)</u>
2675856	14-001-004-00010-002	101000 OLIVAR-SIN VARIEDAD	S	0,11	0,00
2675855	14-001-004-00010-003	101000 OLIVAR-SIN VARIEDAD	S	0,33	0,00
2675860	14-043-031-00071-004	101000 OLIVAR-SIN VARIEDAD	S	10,68	0,00
2675854	14-043-031-00076-017	101000 OLIVAR-SIN VARIEDAD	S	40,09	0,00
2675862	14-043-031-00076-034	101000 OLIVAR-SIN VARIEDAD	S	1,19	0,00
2675859	14-043-031-00076-056	101000 OLIVAR-SIN VARIEDAD	S	7,27	0,00
2675858	14-043-031-00083-002	101000 OLIVAR-SIN VARIEDAD	S	0,09	0,00
2675857	14-043-031-00083-003	101000 OLIVAR-SIN VARIEDAD	S	0,06	0,00

**Porcentaje de superficie determinada en zonas vulnerables a la contaminación por nitratos****PUNTOS:** 0,00 0.0%

<u>REF.</u>	<u>REFERENCIA SIGPAC</u>	<u>CULTIVO DESCRIPCIÓN CULTIVO</u>	<u>S/R</u>	<u>SUP. COMPROM.</u> <u>(ha)</u>	<u>SUP. CUMPLE</u> <u>(ha)</u>
2675856	14-001-004-00010-002	101000 OLIVAR-SIN VARIEDAD	S	0,11	0,00
2675855	14-001-004-00010-003	101000 OLIVAR-SIN VARIEDAD	S	0,33	0,00
2675860	14-043-031-00071-004	101000 OLIVAR-SIN VARIEDAD	S	10,68	0,00
2675854	14-043-031-00076-017	101000 OLIVAR-SIN VARIEDAD	S	40,09	0,00
2675862	14-043-031-00076-034	101000 OLIVAR-SIN VARIEDAD	S	1,19	0,00
2675859	14-043-031-00076-056	101000 OLIVAR-SIN VARIEDAD	S	7,27	0,00
2675858	14-043-031-00083-002	101000 OLIVAR-SIN VARIEDAD	S	0,09	0,00
2675857	14-043-031-00083-003	101000 OLIVAR-SIN VARIEDAD	S	0,06	0,00

**Mayor pendiente media****PUNTOS:** 3,00 45.47%

<u>REF.</u>	<u>REFERENCIA SIGPAC</u>	<u>CULTIVO DESCRIPCIÓN CULTIVO</u>	<u>S/R</u>	<u>PENDIENTE MEDIA (%)</u>	<u>SUP. COMPROM.</u> <u>(ha)</u>
2675856	14-001-004-00010-002	101000 OLIVAR-SIN VARIEDAD	S	24,51	0,11
2675855	14-001-004-00010-003	101000 OLIVAR-SIN VARIEDAD	S	24,21	0,33
2675860	14-043-031-00071-004	101000 OLIVAR-SIN VARIEDAD	S	47,71	10,68
2675854	14-043-031-00076-017	101000 OLIVAR-SIN VARIEDAD	S	45,69	40,09
2675862	14-043-031-00076-034	101000 OLIVAR-SIN VARIEDAD	S	62,69	1,19
2675859	14-043-031-00076-056	101000 OLIVAR-SIN VARIEDAD	S	39,06	7,27
2675858	14-043-031-00083-002	101000 OLIVAR-SIN VARIEDAD	S	73,53	0,09
2675857	14-043-031-00083-003	101000 OLIVAR-SIN VARIEDAD	S	47,82	0,06

**Porcentaje de superficie determinada en Red Natura 2000****PUNTOS:** 4,00 100.0%

<b>REF.</b>	<b>REFERENCIA SIGPAC</b>	<b>CULTIVO</b>	<b>DESCRIPCIÓN CULTIVO</b>	<b>S/R</b>	<b>SUP. COMPROM.</b> <b>(ha)</b>	<b>SUP. CUMPLE</b> <b>(ha)</b>
2675856	14-001-004-00010-002	101000	OLIVAR-SIN VARIEDAD	S	0,11	0,11
2675855	14-001-004-00010-003	101000	OLIVAR-SIN VARIEDAD	S	0,33	0,33
2675860	14-043-031-00071-004	101000	OLIVAR-SIN VARIEDAD	S	10,68	10,68
2675854	14-043-031-00076-017	101000	OLIVAR-SIN VARIEDAD	S	40,09	40,09
2675862	14-043-031-00076-034	101000	OLIVAR-SIN VARIEDAD	S	1,19	1,19
2675859	14-043-031-00076-056	101000	OLIVAR-SIN VARIEDAD	S	7,27	7,27
2675858	14-043-031-00083-002	101000	OLIVAR-SIN VARIEDAD	S	0,09	0,09
2675857	14-043-031-00083-003	101000	OLIVAR-SIN VARIEDAD	S	0,06	0,06



				<b>SUP. COMPROMETIDA</b>					
<b>APELLIDOS Y NOMBRE / RAZÓN SOCIAL</b>				<b>NIF</b>	<b>EXPEDIENTE</b>	<b>(ha)</b>			
TORRICO TORRICO MARTIN				00173825Z	3044477	207.91			
<b>RESOLUCIÓN ADMITIDO</b>									
<b>IMPORTES POR ANUALIDAD</b>									
				<b>2015</b>	<b>2016</b>	<b>2017</b>	<b>2018</b>	<b>2019</b>	
<b>IMPORTE MÁXIMO SUBVENCIONABLE</b>				11.684,51 €	11.684,51 €	11.684,51 €	11.684,51 €	11.684,51 €	
<b>IMPORTE MEDIO DE TRANSFERENCIA (€/ha)</b>				56,20 €	56,20 €	56,20 €	56,20 €	56,20 €	
<b>RECINTOS COMPROMETIDOS</b>									
<b>REF.</b>	<b>REFERENCIA SIGPAC</b>	<b>CULTIVO</b>	<b>DESCRIPCIÓN CULTIVO</b>	<b>S/R</b>	<b>PEND. MEDIA (%)</b>	<b>SUP. DEC. ADMIN. (ha)</b>	<b>SUP. CERT. (ha)</b>	<b>SUP. CAMPO (ha)</b>	<b>SUP. COMPROM. (ha)</b>
2676099	14-043-051-00001-041	101000	OLIVAR-SIN VARIEDAD	S	49,29	0,50	0,50		0,50
2676100	14-043-051-00001-040	101000	OLIVAR-SIN VARIEDAD	S	46,61	8,70	8,70		8,70
2676101	14-043-051-00001-047	101000	OLIVAR-SIN VARIEDAD	S	33,12	19,14	19,14		19,14
2676102	14-043-051-00001-042	101000	OLIVAR-SIN VARIEDAD	S	36,98	0,45	0,45		0,45
2676103	14-043-051-00001-033	101000	OLIVAR-SIN VARIEDAD	S	30,18	11,26	11,26		11,26
2676104	14-043-051-00001-039	101000	OLIVAR-SIN VARIEDAD	S	42,16	0,46	0,46		0,46
2676105	14-043-051-00001-038	101000	OLIVAR-SIN VARIEDAD	S	40,85	24,21	24,21		24,21
2676106	14-043-051-00010-011	101000	OLIVAR-SIN VARIEDAD	S	52,10	0,13	0,13		0,13
2676107	14-043-051-00010-002	101000	OLIVAR-SIN VARIEDAD	S	48,34	6,86	6,86		6,86
2676108	14-043-051-00001-050	101000	OLIVAR-SIN VARIEDAD	S	41,87	0,16	0,16		0,16
2676109	14-043-051-00001-043	101000	OLIVAR-SIN VARIEDAD	S	53,88	1,36	1,36		1,36
2676110	14-001-002-00007-003	101000	OLIVAR-SIN VARIEDAD	S	30,84	0,36	0,36		0,36
2676111	14-001-002-00007-010	101000	OLIVAR-SIN VARIEDAD	S	36,98	12,62	12,62		12,62
2676112	14-043-051-00001-004	101000	OLIVAR-SIN VARIEDAD	S	41,45	0,13	0,13		0,13
2676113	14-043-051-00001-005	101000	OLIVAR-SIN VARIEDAD	S	39,64	37,74	37,75		37,74
2676116	14-043-031-00073-002	101000	OLIVAR-SIN VARIEDAD	S	25,88	4,69	4,69		4,69
2676117	14-001-002-00004-002	101000	OLIVAR-SIN VARIEDAD	S	37,18	0,60	0,60		0,60
2676118	14-001-002-00004-003	101000	OLIVAR-SIN VARIEDAD	S	42,22	0,94	0,94		0,94
2676119	14-001-002-00004-004	101000	OLIVAR-SIN VARIEDAD	S	43,19	1,07	1,07		1,07
2676120	14-043-051-00122-001	101000	OLIVAR-SIN VARIEDAD	S	39,55	76,53	76,53		76,53

**RESUMEN CRITERIOS DE SELECCIÓN****10.1.12 Agricultura de montaña con orientación ecológica en olivar****PUNTOS:** 14,00

	<b>PUNTOS</b>	
<b>Solicitantes de la medida 11, específica para la conversión o mantenimiento en agricultura ecológica</b>	3,00	S
<b>Porcentaje de superficie determinada en zonas con limitaciones naturales u otras limitaciones específicas ubicadas en las zonas de montaña</b>	4,00	100.0%
<b>Porcentaje de superficie determinada situada en zonas RAMSAR</b>	0,00	0.0%
<b>Porcentaje de superficie determinada en zonas vulnerables a la contaminación por nitratos</b>	0,00	0.0%
<b>Mayor pendiente media</b>	3,00	38.88%
<b>Porcentaje de superficie determinada en Red Natura 2000</b>	4,00	100.0%



**DETALLE CRITERIOS DE SELECCIÓN****10.1.12 Agricultura de montaña con orientación ecológica en olivar****PUNTOS:** 14,00**Solicitantes de la medida 11, específica para la conversión o mantenimiento en agricultura ecológica****PUNTOS:** 3,00 S**Porcentaje de superficie determinada en zonas con limitaciones naturales u otras limitaciones específicas ubicadas en las zonas de montaña****PUNTOS:** 4,00 100.0%

<u>REF.</u>	<u>REFERENCIA SIGPAC</u>	<u>CULTIVO</u>	<u>DESCRIPCIÓN CULTIVO</u>	<u>S/R</u>	<u>SUP. COMPROM.</u> <u>(ha)</u>	<u>SUP. CUMPLE</u> <u>(ha)</u>
2676117	14-001-002-00004-002	101000	OLIVAR-SIN VARIEDAD	S	0,60	0,60
2676118	14-001-002-00004-003	101000	OLIVAR-SIN VARIEDAD	S	0,94	0,94
2676119	14-001-002-00004-004	101000	OLIVAR-SIN VARIEDAD	S	1,07	1,07
2676110	14-001-002-00007-003	101000	OLIVAR-SIN VARIEDAD	S	0,36	0,36
2676111	14-001-002-00007-010	101000	OLIVAR-SIN VARIEDAD	S	12,62	12,62
2676116	14-043-031-00073-002	101000	OLIVAR-SIN VARIEDAD	S	4,69	4,69
2676112	14-043-051-00001-004	101000	OLIVAR-SIN VARIEDAD	S	0,13	0,13
2676113	14-043-051-00001-005	101000	OLIVAR-SIN VARIEDAD	S	37,74	37,74
2676103	14-043-051-00001-033	101000	OLIVAR-SIN VARIEDAD	S	11,26	11,26
2676105	14-043-051-00001-038	101000	OLIVAR-SIN VARIEDAD	S	24,21	24,21
2676104	14-043-051-00001-039	101000	OLIVAR-SIN VARIEDAD	S	0,46	0,46
2676100	14-043-051-00001-040	101000	OLIVAR-SIN VARIEDAD	S	8,70	8,70
2676099	14-043-051-00001-041	101000	OLIVAR-SIN VARIEDAD	S	0,50	0,50
2676102	14-043-051-00001-042	101000	OLIVAR-SIN VARIEDAD	S	0,45	0,45
2676109	14-043-051-00001-043	101000	OLIVAR-SIN VARIEDAD	S	1,36	1,36
2676101	14-043-051-00001-047	101000	OLIVAR-SIN VARIEDAD	S	19,14	19,14
2676108	14-043-051-00001-050	101000	OLIVAR-SIN VARIEDAD	S	0,16	0,16
2676107	14-043-051-00010-002	101000	OLIVAR-SIN VARIEDAD	S	6,86	6,86
2676106	14-043-051-00010-011	101000	OLIVAR-SIN VARIEDAD	S	0,13	0,13
2676120	14-043-051-00122-001	101000	OLIVAR-SIN VARIEDAD	S	76,53	76,53

**Porcentaje de superficie determinada situada en zonas RAMSAR****PUNTOS:** 0,00 0.0%

<u>REF.</u>	<u>REFERENCIA SIGPAC</u>	<u>CULTIVO</u>	<u>DESCRIPCIÓN CULTIVO</u>	<u>S/R</u>	<u>SUP. COMPROM.</u> <u>(ha)</u>	<u>SUP. CUMPLE</u> <u>(ha)</u>
2676117	14-001-002-00004-002	101000	OLIVAR-SIN VARIEDAD	S	0,60	0,00
2676118	14-001-002-00004-003	101000	OLIVAR-SIN VARIEDAD	S	0,94	0,00
2676119	14-001-002-00004-004	101000	OLIVAR-SIN VARIEDAD	S	1,07	0,00
2676110	14-001-002-00007-003	101000	OLIVAR-SIN VARIEDAD	S	0,36	0,00
2676111	14-001-002-00007-010	101000	OLIVAR-SIN VARIEDAD	S	12,62	0,00
2676116	14-043-031-00073-002	101000	OLIVAR-SIN VARIEDAD	S	4,69	0,00
2676112	14-043-051-00001-004	101000	OLIVAR-SIN VARIEDAD	S	0,13	0,00
2676113	14-043-051-00001-005	101000	OLIVAR-SIN VARIEDAD	S	37,74	0,00
2676103	14-043-051-00001-033	101000	OLIVAR-SIN VARIEDAD	S	11,26	0,00
2676105	14-043-051-00001-038	101000	OLIVAR-SIN VARIEDAD	S	24,21	0,00
2676104	14-043-051-00001-039	101000	OLIVAR-SIN VARIEDAD	S	0,46	0,00
2676100	14-043-051-00001-040	101000	OLIVAR-SIN VARIEDAD	S	8,70	0,00
2676099	14-043-051-00001-041	101000	OLIVAR-SIN VARIEDAD	S	0,50	0,00
2676102	14-043-051-00001-042	101000	OLIVAR-SIN VARIEDAD	S	0,45	0,00
2676109	14-043-051-00001-043	101000	OLIVAR-SIN VARIEDAD	S	1,36	0,00
2676101	14-043-051-00001-047	101000	OLIVAR-SIN VARIEDAD	S	19,14	0,00
2676108	14-043-051-00001-050	101000	OLIVAR-SIN VARIEDAD	S	0,16	0,00
2676107	14-043-051-00010-002	101000	OLIVAR-SIN VARIEDAD	S	6,86	0,00
2676106	14-043-051-00010-011	101000	OLIVAR-SIN VARIEDAD	S	0,13	0,00
2676120	14-043-051-00122-001	101000	OLIVAR-SIN VARIEDAD	S	76,53	0,00

**Porcentaje de superficie determinada en zonas vulnerables a la contaminación por nitratos****PUNTOS:** 0,00 0.0%

<u>REF.</u>	<u>REFERENCIA SIGPAC</u>	<u>CULTIVO</u>	<u>DESCRIPCIÓN CULTIVO</u>	<u>S/R</u>	<u>SUP. COMPROM.</u> <u>(ha)</u>	<u>SUP. CUMPLE</u> <u>(ha)</u>
2676117	14-001-002-00004-002	101000	OLIVAR-SIN VARIEDAD	S	0,60	0,00
2676118	14-001-002-00004-003	101000	OLIVAR-SIN VARIEDAD	S	0,94	0,00
2676119	14-001-002-00004-004	101000	OLIVAR-SIN VARIEDAD	S	1,07	0,00
2676110	14-001-002-00007-003	101000	OLIVAR-SIN VARIEDAD	S	0,36	0,00
2676111	14-001-002-00007-010	101000	OLIVAR-SIN VARIEDAD	S	12,62	0,00
2676116	14-043-031-00073-002	101000	OLIVAR-SIN VARIEDAD	S	4,69	0,00
2676112	14-043-051-00001-004	101000	OLIVAR-SIN VARIEDAD	S	0,13	0,00
2676113	14-043-051-00001-005	101000	OLIVAR-SIN VARIEDAD	S	37,74	0,00
2676103	14-043-051-00001-033	101000	OLIVAR-SIN VARIEDAD	S	11,26	0,00
2676105	14-043-051-00001-038	101000	OLIVAR-SIN VARIEDAD	S	24,21	0,00
2676104	14-043-051-00001-039	101000	OLIVAR-SIN VARIEDAD	S	0,46	0,00
2676100	14-043-051-00001-040	101000	OLIVAR-SIN VARIEDAD	S	8,70	0,00
2676099	14-043-051-00001-041	101000	OLIVAR-SIN VARIEDAD	S	0,50	0,00
2676102	14-043-051-00001-042	101000	OLIVAR-SIN VARIEDAD	S	0,45	0,00
2676109	14-043-051-00001-043	101000	OLIVAR-SIN VARIEDAD	S	1,36	0,00
2676101	14-043-051-00001-047	101000	OLIVAR-SIN VARIEDAD	S	19,14	0,00
2676108	14-043-051-00001-050	101000	OLIVAR-SIN VARIEDAD	S	0,16	0,00
2676107	14-043-051-00010-002	101000	OLIVAR-SIN VARIEDAD	S	6,86	0,00
2676106	14-043-051-00010-011	101000	OLIVAR-SIN VARIEDAD	S	0,13	0,00
2676120	14-043-051-00122-001	101000	OLIVAR-SIN VARIEDAD	S	76,53	0,00

**Mayor pendiente media****PUNTOS:** 3,00 38.88%

<u>REF.</u>	<u>REFERENCIA SIGPAC</u>	<u>CULTIVO</u>	<u>DESCRIPCIÓN CULTIVO</u>	<u>S/R</u>	<u>PENDIENTE MEDIA (%)</u>	<u>SUP. COMPROM.</u> <u>(ha)</u>
2676117	14-001-002-00004-002	101000	OLIVAR-SIN VARIEDAD	S	37,18	0,60
2676118	14-001-002-00004-003	101000	OLIVAR-SIN VARIEDAD	S	42,22	0,94
2676119	14-001-002-00004-004	101000	OLIVAR-SIN VARIEDAD	S	43,19	1,07
2676110	14-001-002-00007-003	101000	OLIVAR-SIN VARIEDAD	S	30,84	0,36
2676111	14-001-002-00007-010	101000	OLIVAR-SIN VARIEDAD	S	36,98	12,62
2676116	14-043-031-00073-002	101000	OLIVAR-SIN VARIEDAD	S	25,88	4,69
2676112	14-043-051-00001-004	101000	OLIVAR-SIN VARIEDAD	S	41,45	0,13
2676113	14-043-051-00001-005	101000	OLIVAR-SIN VARIEDAD	S	39,64	37,74
2676103	14-043-051-00001-033	101000	OLIVAR-SIN VARIEDAD	S	30,18	11,26
2676105	14-043-051-00001-038	101000	OLIVAR-SIN VARIEDAD	S	40,85	24,21
2676104	14-043-051-00001-039	101000	OLIVAR-SIN VARIEDAD	S	42,16	0,46
2676100	14-043-051-00001-040	101000	OLIVAR-SIN VARIEDAD	S	46,61	8,70
2676099	14-043-051-00001-041	101000	OLIVAR-SIN VARIEDAD	S	49,29	0,50
2676102	14-043-051-00001-042	101000	OLIVAR-SIN VARIEDAD	S	36,98	0,45
2676109	14-043-051-00001-043	101000	OLIVAR-SIN VARIEDAD	S	53,88	1,36
2676101	14-043-051-00001-047	101000	OLIVAR-SIN VARIEDAD	S	33,12	19,14
2676108	14-043-051-00001-050	101000	OLIVAR-SIN VARIEDAD	S	41,87	0,16
2676107	14-043-051-00010-002	101000	OLIVAR-SIN VARIEDAD	S	48,34	6,86
2676106	14-043-051-00010-011	101000	OLIVAR-SIN VARIEDAD	S	52,10	0,13
2676120	14-043-051-00122-001	101000	OLIVAR-SIN VARIEDAD	S	39,55	76,53

**Porcentaje de superficie determinada en Red Natura 2000****PUNTOS:** 4,00 100.0%

<u>REF.</u>	<u>REFERENCIA SIGPAC</u>	<u>CULTIVO</u>	<u>DESCRIPCIÓN CULTIVO</u>	<u>S/R</u>	<u>SUP. COMPROM.</u> <u>(ha)</u>	<u>SUP. CUMPLE</u> <u>(ha)</u>
2676117	14-001-002-00004-002	101000	OLIVAR-SIN VARIEDAD	S	0,60	0,60
2676118	14-001-002-00004-003	101000	OLIVAR-SIN VARIEDAD	S	0,94	0,94
2676119	14-001-002-00004-004	101000	OLIVAR-SIN VARIEDAD	S	1,07	1,07
2676110	14-001-002-00007-003	101000	OLIVAR-SIN VARIEDAD	S	0,36	0,36
2676111	14-001-002-00007-010	101000	OLIVAR-SIN VARIEDAD	S	12,62	12,62



<b>REF.</b>	<b>REFERENCIA SIGPAC</b>	<b>CULTIVO</b>	<b>DESCRIPCIÓN CULTIVO</b>	<b>S/R</b>	<b>SUP. COMPROM.</b> <b>(ha)</b>	<b>SUP. CUMPLE</b> <b>(ha)</b>
2676116	14-043-031-00073-002	101000	OLIVAR-SIN VARIEDAD	S	4,69	4,69
2676112	14-043-051-00001-004	101000	OLIVAR-SIN VARIEDAD	S	0,13	0,13
2676113	14-043-051-00001-005	101000	OLIVAR-SIN VARIEDAD	S	37,74	37,74
2676103	14-043-051-00001-033	101000	OLIVAR-SIN VARIEDAD	S	11,26	11,26
2676105	14-043-051-00001-038	101000	OLIVAR-SIN VARIEDAD	S	24,21	24,21
2676104	14-043-051-00001-039	101000	OLIVAR-SIN VARIEDAD	S	0,46	0,46
2676100	14-043-051-00001-040	101000	OLIVAR-SIN VARIEDAD	S	8,70	8,70
2676099	14-043-051-00001-041	101000	OLIVAR-SIN VARIEDAD	S	0,50	0,50
2676102	14-043-051-00001-042	101000	OLIVAR-SIN VARIEDAD	S	0,45	0,45
2676109	14-043-051-00001-043	101000	OLIVAR-SIN VARIEDAD	S	1,36	1,36
2676101	14-043-051-00001-047	101000	OLIVAR-SIN VARIEDAD	S	19,14	19,14
2676108	14-043-051-00001-050	101000	OLIVAR-SIN VARIEDAD	S	0,16	0,16
2676107	14-043-051-00010-002	101000	OLIVAR-SIN VARIEDAD	S	6,86	6,86
2676106	14-043-051-00010-011	101000	OLIVAR-SIN VARIEDAD	S	0,13	0,13
2676120	14-043-051-00122-001	101000	OLIVAR-SIN VARIEDAD	S	76,53	76,53



<u>APELLIDOS Y NOMBRE / RAZÓN SOCIAL</u>		<u>NIF</u>	<u>EXPEDIENTE</u>	<u>SUP. COMPROMETIDA</u>				
				<u>(ha)</u>				
TRES LINDES, S.C.		J14612196	3034249	36.26				
<b>RESOLUCIÓN ADMITIDO</b>								
<b>IMPORTE POR ANUALIDAD</b>								
		<b>2015</b>	<b>2016</b>	<b>2017</b>	<b>2018</b>	<b>2019</b>		
IMPORTE MÁXIMO SUBVENCIONABLE		4.138,72 €	4.138,72 €	4.138,72 €	4.138,72 €	4.138,72 €		
IMPORTE MEDIO DE TRANSFERENCIA (€/ha)		114,14 €	114,14 €	114,14 €	114,14 €	114,14 €		
<b>RECINTOS COMPROMETIDOS</b>								
<u>REF.</u>	<u>REFERENCIA SIGPAC</u>	<u>CULTIVO</u>	<u>DESCRIPCIÓN CULTIVO</u>	<u>PEND. MEDIA</u>	<u>SUP. DEC. ADMIN.</u>	<u>SUP. CERT.</u>	<u>SUP. CAMPO</u>	<u>SUP. COMPROM.</u>
				<u>S/R</u>	<u>(%)</u>	<u>(ha)</u>	<u>(ha)</u>	<u>(ha)</u>
2636846	14-900-081-80008-033	101000	OLIVAR-SIN VARIEDAD	S	33,51	1,96	2,13	1,96
2636847	14-900-081-00012-005	101000	OLIVAR-SIN VARIEDAD	S	54,82	5,08	5,08	5,08
2636848	14-900-081-00013-013	101000	OLIVAR-SIN VARIEDAD	S	39,98	29,22	29,22	29,22

**RESUMEN CRITERIOS DE SELECCIÓN**

<b>10.1.12 Agricultura de montaña con orientación ecológica en olivar</b>		<b>PUNTOS: 10,00</b>	
		<b>PUNTOS</b>	
Solicitantes de la medida 11, específica para la conversión o mantenimiento en agricultura ecológica		3,00	S
Porcentaje de superficie determinada en zonas con limitaciones naturales u otras limitaciones específicas ubicadas en las zonas de montaña		0,00	0.0%
Porcentaje de superficie determinada situada en zonas RAMSAR		0,00	0.0%
Porcentaje de superficie determinada en zonas vulnerables a la contaminación por nitratos		4,00	100.0%
Mayor pendiente media		3,00	41.71%
Porcentaje de superficie determinada en Red Natura 2000		0,00	0.0%



**DETALLE CRITERIOS DE SELECCIÓN****10.1.12 Agricultura de montaña con orientación ecológica en olivar****PUNTOS:** 10,00**Solicitantes de la medida 11, específica para la conversión o mantenimiento en agricultura ecológica****PUNTOS:** 3,00 S**Porcentaje de superficie determinada en zonas con limitaciones naturales u otras limitaciones específicas ubicadas en las zonas de montaña****PUNTOS:** 0,00 0.0%

<u>REF.</u>	<u>REFERENCIA SIGPAC</u>	<u>CULTIVO DESCRIPCIÓN CULTIVO</u>	<u>S/R</u>	<u>SUP. COMPROM.</u> <u>(ha)</u>	<u>SUP. CUMPLE</u> <u>(ha)</u>
2636847	14-900-081-00012-005	101000 OLIVAR-SIN VARIEDAD	S	5,08	0,00
2636848	14-900-081-00013-013	101000 OLIVAR-SIN VARIEDAD	S	29,22	0,00
2636846	14-900-081-80008-033	101000 OLIVAR-SIN VARIEDAD	S	1,96	0,00

**Porcentaje de superficie determinada situada en zonas RAMSAR****PUNTOS:** 0,00 0.0%

<u>REF.</u>	<u>REFERENCIA SIGPAC</u>	<u>CULTIVO DESCRIPCIÓN CULTIVO</u>	<u>S/R</u>	<u>SUP. COMPROM.</u> <u>(ha)</u>	<u>SUP. CUMPLE</u> <u>(ha)</u>
2636847	14-900-081-00012-005	101000 OLIVAR-SIN VARIEDAD	S	5,08	0,00
2636848	14-900-081-00013-013	101000 OLIVAR-SIN VARIEDAD	S	29,22	0,00
2636846	14-900-081-80008-033	101000 OLIVAR-SIN VARIEDAD	S	1,96	0,00

**Porcentaje de superficie determinada en zonas vulnerables a la contaminación por nitratos****PUNTOS:** 4,00 100.0%

<u>REF.</u>	<u>REFERENCIA SIGPAC</u>	<u>CULTIVO DESCRIPCIÓN CULTIVO</u>	<u>S/R</u>	<u>SUP. COMPROM.</u> <u>(ha)</u>	<u>SUP. CUMPLE</u> <u>(ha)</u>
2636847	14-900-081-00012-005	101000 OLIVAR-SIN VARIEDAD	S	5,08	5,08
2636848	14-900-081-00013-013	101000 OLIVAR-SIN VARIEDAD	S	29,22	29,22
2636846	14-900-081-80008-033	101000 OLIVAR-SIN VARIEDAD	S	1,96	1,96

**Mayor pendiente media****PUNTOS:** 3,00 41.71%

<u>REF.</u>	<u>REFERENCIA SIGPAC</u>	<u>CULTIVO DESCRIPCIÓN CULTIVO</u>	<u>S/R</u>	<u>PENDIENTE MEDIA (%)</u>	<u>SUP. COMPROM.</u> <u>(ha)</u>
2636847	14-900-081-00012-005	101000 OLIVAR-SIN VARIEDAD	S	54,82	5,08
2636848	14-900-081-00013-013	101000 OLIVAR-SIN VARIEDAD	S	39,98	29,22
2636846	14-900-081-80008-033	101000 OLIVAR-SIN VARIEDAD	S	33,51	1,96

**Porcentaje de superficie determinada en Red Natura 2000****PUNTOS:** 0,00 0.0%

<u>REF.</u>	<u>REFERENCIA SIGPAC</u>	<u>CULTIVO DESCRIPCIÓN CULTIVO</u>	<u>S/R</u>	<u>SUP. COMPROM.</u> <u>(ha)</u>	<u>SUP. CUMPLE</u> <u>(ha)</u>
2636847	14-900-081-00012-005	101000 OLIVAR-SIN VARIEDAD	S	5,08	0,00
2636848	14-900-081-00013-013	101000 OLIVAR-SIN VARIEDAD	S	29,22	0,00
2636846	14-900-081-80008-033	101000 OLIVAR-SIN VARIEDAD	S	1,96	0,00



<u>APELLIDOS Y NOMBRE / RAZÓN SOCIAL</u>		<u>NIF</u>	<u>EXPEDIENTE</u>	<u>SUP. COMPROMETIDA</u>				
				<u>(ha)</u>				
UCLES MORENO FRANCISCO		28382396M	3040507	2.86				
<b>RESOLUCIÓN</b>								
<b>ADMITIDO</b>								
<b>IMPORTE POR ANUALIDAD</b>								
		<b>2015</b>	<b>2016</b>	<b>2017</b>	<b>2018</b>	<b>2019</b>		
<b>IMPORTE MÁXIMO SUBVENCIONABLE</b>		326,44 €	326,44 €	326,44 €	326,44 €	326,44 €		
<b>IMPORTE MEDIO DE TRANSFERENCIA (€/ha)</b>		114,14 €	114,14 €	114,14 €	114,14 €	114,14 €		
<b>RECINTOS COMPROMETIDOS</b>								
<u>REF.</u>	<u>REFERENCIA SIGPAC</u>	<u>CULTIVO</u>	<u>DESCRIPCIÓN CULTIVO</u>	<u>PEND. MEDIA</u>	<u>SUP. DEC. ADMIN.</u>	<u>SUP. CERT.</u>	<u>SUP. CAMPO</u>	<u>SUP. COMPROM.</u>
				<u>S/R</u>	<u>(%)</u>	<u>(ha)</u>	<u>(ha)</u>	<u>(ha)</u>
2305804	14-075-003-00225-001	101000	OLIVAR-SIN VARIEDAD	S	24,11	0,24	0,24	0,24
2305805	14-075-002-00042-001	101000	OLIVAR-SIN VARIEDAD	S	20,86	2,62	2,62	2,62

### RESUMEN CRITERIOS DE SELECCIÓN

<b>10.1.12 Agricultura de montaña con orientación ecológica en olivar</b>		<b>PUNTOS: 9,08</b>	
		<b>PUNTOS</b>	
Solicitantes de la medida 11, específica para la conversión o mantenimiento en agricultura ecológica		3,00	S
Porcentaje de superficie determinada en zonas con limitaciones naturales u otras limitaciones específicas ubicadas en las zonas de montaña		4,00	100.0%
Porcentaje de superficie determinada situada en zonas RAMSAR		0,00	0.0%
Porcentaje de superficie determinada en zonas vulnerables a la contaminación por nitratos		0,00	0.0%
Mayor pendiente media		1,00	21.13%
Porcentaje de superficie determinada en Red Natura 2000		1,08	8.39%



**DETALLE CRITERIOS DE SELECCIÓN****10.1.12 Agricultura de montaña con orientación ecológica en olivar PUNTOS: 9,08****Solicitantes de la medida 11, específica para la conversión o mantenimiento en agricultura ecológica PUNTOS: 3,00 S****Porcentaje de superficie determinada en zonas con limitaciones naturales u otras limitaciones específicas ubicadas en las zonas de montaña PUNTOS: 4,00 100.0%**

<u>REF.</u>	<u>REFERENCIA SIGPAC</u>	<u>CULTIVO</u>	<u>DESCRIPCIÓN CULTIVO</u>	<u>S/R</u>	<u>SUP. COMPROM.</u> <u>(ha)</u>	<u>SUP. CUMPLE</u> <u>(ha)</u>
2305805	14-075-002-00042-001	101000	OLIVAR-SIN VARIEDAD	S	2,62	2,62
2305804	14-075-003-00225-001	101000	OLIVAR-SIN VARIEDAD	S	0,24	0,24

**Porcentaje de superficie determinada situada en zonas RAMSAR PUNTOS: 0,00 0.0%**

<u>REF.</u>	<u>REFERENCIA SIGPAC</u>	<u>CULTIVO</u>	<u>DESCRIPCIÓN CULTIVO</u>	<u>S/R</u>	<u>SUP. COMPROM.</u> <u>(ha)</u>	<u>SUP. CUMPLE</u> <u>(ha)</u>
2305805	14-075-002-00042-001	101000	OLIVAR-SIN VARIEDAD	S	2,62	0,00
2305804	14-075-003-00225-001	101000	OLIVAR-SIN VARIEDAD	S	0,24	0,00

**Porcentaje de superficie determinada en zonas vulnerables a la contaminación por nitratos PUNTOS: 0,00 0.0%**

<u>REF.</u>	<u>REFERENCIA SIGPAC</u>	<u>CULTIVO</u>	<u>DESCRIPCIÓN CULTIVO</u>	<u>S/R</u>	<u>SUP. COMPROM.</u> <u>(ha)</u>	<u>SUP. CUMPLE</u> <u>(ha)</u>
2305805	14-075-002-00042-001	101000	OLIVAR-SIN VARIEDAD	S	2,62	0,00
2305804	14-075-003-00225-001	101000	OLIVAR-SIN VARIEDAD	S	0,24	0,00

**Mayor pendiente media PUNTOS: 1,00 21.13%**

<u>REF.</u>	<u>REFERENCIA SIGPAC</u>	<u>CULTIVO</u>	<u>DESCRIPCIÓN CULTIVO</u>	<u>S/R</u>	<u>PENDIENTE MEDIA (%)</u>	<u>SUP. COMPROM.</u> <u>(ha)</u>
2305805	14-075-002-00042-001	101000	OLIVAR-SIN VARIEDAD	S	20,86	2,62
2305804	14-075-003-00225-001	101000	OLIVAR-SIN VARIEDAD	S	24,11	0,24

**Porcentaje de superficie determinada en Red Natura 2000 PUNTOS: 1,08 8.39%**

<u>REF.</u>	<u>REFERENCIA SIGPAC</u>	<u>CULTIVO</u>	<u>DESCRIPCIÓN CULTIVO</u>	<u>S/R</u>	<u>SUP. COMPROM.</u> <u>(ha)</u>	<u>SUP. CUMPLE</u> <u>(ha)</u>
2305805	14-075-002-00042-001	101000	OLIVAR-SIN VARIEDAD	S	2,62	0,00
2305804	14-075-003-00225-001	101000	OLIVAR-SIN VARIEDAD	S	0,24	0,24



<u>APELLIDOS Y NOMBRE / RAZÓN SOCIAL</u>		<u>NIF</u>	<u>EXPEDIENTE</u>	<u>SUP. COMPROMETIDA</u>				
				<u>(ha)</u>				
VACAS AMOR ILDEFONSO MARIA		30434316A	3041691	12.59				
<b>RESOLUCIÓN</b>								
<b>ADMITIDO</b>								
<b>IMPORTE POR ANUALIDAD</b>								
		<b>2015</b>	<b>2016</b>	<b>2017</b>	<b>2018</b>	<b>2019</b>		
<b>IMPORTE MÁXIMO SUBVENCIONABLE</b>		1.437,02 €	1.437,02 €	1.437,02 €	1.437,02 €	1.437,02 €		
<b>IMPORTE MEDIO DE TRANSFERENCIA (€/ha)</b>		114,14 €	114,14 €	114,14 €	114,14 €	114,14 €		
<b>RECINTOS COMPROMETIDOS</b>								
<u>REF.</u>	<u>REFERENCIA SIGPAC</u>	<u>CULTIVO</u>	<u>DESCRIPCIÓN CULTIVO</u>	<u>PEND. MEDIA</u>	<u>SUP. DEC. ADMIN.</u>	<u>SUP. CERT.</u>	<u>SUP. CAMPO</u>	<u>SUP. COMPROM.</u>
				<u>S/R</u>	<u>(%)</u>	<u>(ha)</u>	<u>(ha)</u>	<u>(ha)</u>
2653201	14-043-034-00008-001	101000	OLIVAR-SIN VARIEDAD	S	28,34	4,04	4,04	3,98
2653202	14-043-034-00011-001	101000	OLIVAR-SIN VARIEDAD	S	27,59	4,36	4,36	4,23
2653203	14-043-034-00009-004	101000	OLIVAR-SIN VARIEDAD	S	31,36	1,13	1,13	1,13
2653204	14-043-034-00006-001	101000	OLIVAR-SIN VARIEDAD	S	29,65	3,29	3,29	3,25

**RESUMEN CRITERIOS DE SELECCIÓN**

<b>10.1.12 Agricultura de montaña con orientación ecológica en olivar</b>		<b>PUNTOS: 14,00</b>	
		<b>PUNTOS</b>	
Solicitantes de la medida 11, específica para la conversión o mantenimiento en agricultura ecológica		3,00	S
Porcentaje de superficie determinada en zonas con limitaciones naturales u otras limitaciones específicas ubicadas en las zonas de montaña		4,00	100.0%
Porcentaje de superficie determinada situada en zonas RAMSAR		0,00	0.0%
Porcentaje de superficie determinada en zonas vulnerables a la contaminación por nitratos		0,00	0.0%
Mayor pendiente media		3,00	28.7%
Porcentaje de superficie determinada en Red Natura 2000		4,00	100.0%



**DETALLE CRITERIOS DE SELECCIÓN****10.1.12 Agricultura de montaña con orientación ecológica en olivar****PUNTOS:** 14,00**Solicitantes de la medida 11, específica para la conversión o mantenimiento en agricultura ecológica****PUNTOS:** 3,00 S**Porcentaje de superficie determinada en zonas con limitaciones naturales u otras limitaciones específicas ubicadas en las zonas de montaña****PUNTOS:** 4,00 100.0%

<u>REF.</u>	<u>REFERENCIA SIGPAC</u>	<u>CULTIVO</u>	<u>DESCRIPCIÓN CULTIVO</u>	<u>S/R</u>	<u>SUP. COMPROM.</u> <u>(ha)</u>	<u>SUP. CUMPLE</u> <u>(ha)</u>
2653204	14-043-034-00006-001	101000	OLIVAR-SIN VARIEDAD	S	3,25	3,25
2653201	14-043-034-00008-001	101000	OLIVAR-SIN VARIEDAD	S	3,98	3,98
2653203	14-043-034-00009-004	101000	OLIVAR-SIN VARIEDAD	S	1,13	1,13
2653202	14-043-034-00011-001	101000	OLIVAR-SIN VARIEDAD	S	4,23	4,23

**Porcentaje de superficie determinada situada en zonas RAMSAR****PUNTOS:** 0,00 0.0%

<u>REF.</u>	<u>REFERENCIA SIGPAC</u>	<u>CULTIVO</u>	<u>DESCRIPCIÓN CULTIVO</u>	<u>S/R</u>	<u>SUP. COMPROM.</u> <u>(ha)</u>	<u>SUP. CUMPLE</u> <u>(ha)</u>
2653204	14-043-034-00006-001	101000	OLIVAR-SIN VARIEDAD	S	3,25	0,00
2653201	14-043-034-00008-001	101000	OLIVAR-SIN VARIEDAD	S	3,98	0,00
2653203	14-043-034-00009-004	101000	OLIVAR-SIN VARIEDAD	S	1,13	0,00
2653202	14-043-034-00011-001	101000	OLIVAR-SIN VARIEDAD	S	4,23	0,00

**Porcentaje de superficie determinada en zonas vulnerables a la contaminación por nitratos****PUNTOS:** 0,00 0.0%

<u>REF.</u>	<u>REFERENCIA SIGPAC</u>	<u>CULTIVO</u>	<u>DESCRIPCIÓN CULTIVO</u>	<u>S/R</u>	<u>SUP. COMPROM.</u> <u>(ha)</u>	<u>SUP. CUMPLE</u> <u>(ha)</u>
2653204	14-043-034-00006-001	101000	OLIVAR-SIN VARIEDAD	S	3,25	0,00
2653201	14-043-034-00008-001	101000	OLIVAR-SIN VARIEDAD	S	3,98	0,00
2653203	14-043-034-00009-004	101000	OLIVAR-SIN VARIEDAD	S	1,13	0,00
2653202	14-043-034-00011-001	101000	OLIVAR-SIN VARIEDAD	S	4,23	0,00

**Mayor pendiente media****PUNTOS:** 3,00 28.7%

<u>REF.</u>	<u>REFERENCIA SIGPAC</u>	<u>CULTIVO</u>	<u>DESCRIPCIÓN CULTIVO</u>	<u>S/R</u>	<u>PENDIENTE MEDIA (%)</u>	<u>SUP. COMPROM.</u> <u>(ha)</u>
2653204	14-043-034-00006-001	101000	OLIVAR-SIN VARIEDAD	S	29,65	3,25
2653201	14-043-034-00008-001	101000	OLIVAR-SIN VARIEDAD	S	28,34	3,98
2653203	14-043-034-00009-004	101000	OLIVAR-SIN VARIEDAD	S	31,36	1,13
2653202	14-043-034-00011-001	101000	OLIVAR-SIN VARIEDAD	S	27,59	4,23

**Porcentaje de superficie determinada en Red Natura 2000****PUNTOS:** 4,00 100.0%

<u>REF.</u>	<u>REFERENCIA SIGPAC</u>	<u>CULTIVO</u>	<u>DESCRIPCIÓN CULTIVO</u>	<u>S/R</u>	<u>SUP. COMPROM.</u> <u>(ha)</u>	<u>SUP. CUMPLE</u> <u>(ha)</u>
2653204	14-043-034-00006-001	101000	OLIVAR-SIN VARIEDAD	S	3,25	3,25
2653201	14-043-034-00008-001	101000	OLIVAR-SIN VARIEDAD	S	3,98	3,98
2653203	14-043-034-00009-004	101000	OLIVAR-SIN VARIEDAD	S	1,13	1,13
2653202	14-043-034-00011-001	101000	OLIVAR-SIN VARIEDAD	S	4,23	4,23



<u>APELLIDOS Y NOMBRE / RAZÓN SOCIAL</u>	<u>NIF</u>	<u>EXPEDIENTE</u>	<u>SUP. COMPROMETIDA (ha)</u>
VACAS MORENO JUAN	02919489F	3019358	14.67

**RESOLUCIÓN  
ADMITIDO**

**IMPORTE POR ANUALIDAD**

	<u>2015</u>	<u>2016</u>	<u>2017</u>	<u>2018</u>	<u>2019</u>
IMPORTE MÁXIMO SUBVENCIONABLE	1.674,43 €	1.674,43 €	1.674,43 €	1.674,43 €	1.674,43 €
IMPORTE MEDIO DE TRANSFERENCIA (€/ha)	114,14 €	114,14 €	114,14 €	114,14 €	114,14 €

**RECINTOS COMPROMETIDOS**

<u>REF.</u>	<u>REFERENCIA SIGPAC</u>	<u>CULTIVO</u>	<u>DESCRIPCIÓN CULTIVO</u>	<u>S/R</u>	<u>PEND. MEDIA (%)</u>	<u>SUP. DEC. ADMIN. (ha)</u>	<u>SUP. CERT. (ha)</u>	<u>SUP. CAMPO (ha)</u>	<u>SUP. COMPROM. (ha)</u>
2600526	14-054-044-00072-002	101000	OLIVAR-SIN VARIEDAD	S	34,73	4,41	4,41	4,41	4,41
2600528	14-054-044-00076-008	101000	OLIVAR-SIN VARIEDAD	S	62,93	0,54	0,54	0,54	0,54
2600529	14-054-044-00076-005	101000	OLIVAR-SIN VARIEDAD	S	54,98	0,93	1,12	0,93	0,93
2600531	14-054-044-00083-004	101000	OLIVAR-SIN VARIEDAD	S	48,17	0,74	0,74	0,74	0,74
2600532	14-054-044-00083-015	101000	OLIVAR-SIN VARIEDAD	S	57,73	2,68	2,70	2,68	2,68
2600533	14-054-044-00083-005	101000	OLIVAR-SIN VARIEDAD	S	46,04	3,29	3,29	3,29	3,29
2600535	14-054-044-00072-006	101000	OLIVAR-SIN VARIEDAD	S	33,81	1,54	1,55	1,54	1,54
2600537	14-054-044-00076-004	101000	OLIVAR-SIN VARIEDAD	S	38,14	0,54	0,58	0,54	0,54

**INCIDENCIAS**

**INCIDENCIA DESCRIPCIÓN**

80403	Explotación no inscrita en SIPEA (anexo I, Orden 26 mayo 2015) Ref:2600527 Recinto:14-054-044-00077-001 Cultivo:101000 OLIVAR-SIN VARIEDAD Secano Ref:2600536 Recinto:14-054-044-00077-012 Cultivo:101000 OLIVAR-SIN VARIEDAD Secano Ref:2600530 Recinto:14-054-044-00077-014 Cultivo:101000 OLIVAR-SIN VARIEDAD Secano Ref:2600534 Recinto:14-054-044-00082-002 Cultivo:101000 OLIVAR-SIN VARIEDAD Secano
-------	--

**RESUMEN CRITERIOS DE SELECCIÓN**

**10.1.12 Agricultura de montaña con orientación ecológica en olivar**

**PUNTOS: 10,00**

	<u>PUNTOS</u>	
Solicitantes de la medida 11, específica para la conversión o mantenimiento en agricultura ecológica	3,00	S
Porcentaje de superficie determinada en zonas con limitaciones naturales u otras limitaciones específicas ubicadas en las zonas de montaña	4,00	100.0%
Porcentaje de superficie determinada situada en zonas RAMSAR	0,00	0.0%
Porcentaje de superficie determinada en zonas vulnerables a la contaminación por nitratos	0,00	0.0%
Mayor pendiente media	3,00	44.5%
Porcentaje de superficie determinada en Red Natura 2000	0,00	0.0%





**DETALLE CRITERIOS DE SELECCIÓN****10.1.12 Agricultura de montaña con orientación ecológica en olivar****PUNTOS:** 10,00**Solicitantes de la medida 11, específica para la conversión o mantenimiento en agricultura ecológica****PUNTOS:** 3,00 S**Porcentaje de superficie determinada en zonas con limitaciones naturales u otras limitaciones específicas ubicadas en las zonas de montaña****PUNTOS:** 4,00 100.0%

<u>REF.</u>	<u>REFERENCIA SIGPAC</u>	<u>CULTIVO DESCRIPCIÓN CULTIVO</u>	<u>S/R</u>	<u>SUP. COMPROM.</u> <u>(ha)</u>	<u>SUP. CUMPLE</u> <u>(ha)</u>
2600526	14-054-044-00072-002	101000 OLIVAR-SIN VARIEDAD	S	4,41	4,41
2600535	14-054-044-00072-006	101000 OLIVAR-SIN VARIEDAD	S	1,54	1,54
2600537	14-054-044-00076-004	101000 OLIVAR-SIN VARIEDAD	S	0,54	0,54
2600529	14-054-044-00076-005	101000 OLIVAR-SIN VARIEDAD	S	0,93	0,93
2600528	14-054-044-00076-008	101000 OLIVAR-SIN VARIEDAD	S	0,54	0,54
2600531	14-054-044-00083-004	101000 OLIVAR-SIN VARIEDAD	S	0,74	0,74
2600533	14-054-044-00083-005	101000 OLIVAR-SIN VARIEDAD	S	3,29	3,29
2600532	14-054-044-00083-015	101000 OLIVAR-SIN VARIEDAD	S	2,68	2,68

**Porcentaje de superficie determinada situada en zonas RAMSAR****PUNTOS:** 0,00 0.0%

<u>REF.</u>	<u>REFERENCIA SIGPAC</u>	<u>CULTIVO DESCRIPCIÓN CULTIVO</u>	<u>S/R</u>	<u>SUP. COMPROM.</u> <u>(ha)</u>	<u>SUP. CUMPLE</u> <u>(ha)</u>
2600526	14-054-044-00072-002	101000 OLIVAR-SIN VARIEDAD	S	4,41	0,00
2600535	14-054-044-00072-006	101000 OLIVAR-SIN VARIEDAD	S	1,54	0,00
2600537	14-054-044-00076-004	101000 OLIVAR-SIN VARIEDAD	S	0,54	0,00
2600529	14-054-044-00076-005	101000 OLIVAR-SIN VARIEDAD	S	0,93	0,00
2600528	14-054-044-00076-008	101000 OLIVAR-SIN VARIEDAD	S	0,54	0,00
2600531	14-054-044-00083-004	101000 OLIVAR-SIN VARIEDAD	S	0,74	0,00
2600533	14-054-044-00083-005	101000 OLIVAR-SIN VARIEDAD	S	3,29	0,00
2600532	14-054-044-00083-015	101000 OLIVAR-SIN VARIEDAD	S	2,68	0,00

**Porcentaje de superficie determinada en zonas vulnerables a la contaminación por nitratos****PUNTOS:** 0,00 0.0%

<u>REF.</u>	<u>REFERENCIA SIGPAC</u>	<u>CULTIVO DESCRIPCIÓN CULTIVO</u>	<u>S/R</u>	<u>SUP. COMPROM.</u> <u>(ha)</u>	<u>SUP. CUMPLE</u> <u>(ha)</u>
2600526	14-054-044-00072-002	101000 OLIVAR-SIN VARIEDAD	S	4,41	0,00
2600535	14-054-044-00072-006	101000 OLIVAR-SIN VARIEDAD	S	1,54	0,00
2600537	14-054-044-00076-004	101000 OLIVAR-SIN VARIEDAD	S	0,54	0,00
2600529	14-054-044-00076-005	101000 OLIVAR-SIN VARIEDAD	S	0,93	0,00
2600528	14-054-044-00076-008	101000 OLIVAR-SIN VARIEDAD	S	0,54	0,00
2600531	14-054-044-00083-004	101000 OLIVAR-SIN VARIEDAD	S	0,74	0,00
2600533	14-054-044-00083-005	101000 OLIVAR-SIN VARIEDAD	S	3,29	0,00
2600532	14-054-044-00083-015	101000 OLIVAR-SIN VARIEDAD	S	2,68	0,00

**Mayor pendiente media****PUNTOS:** 3,00 44.5%

<u>REF.</u>	<u>REFERENCIA SIGPAC</u>	<u>CULTIVO DESCRIPCIÓN CULTIVO</u>	<u>S/R</u>	<u>PENDIENTE MEDIA (%)</u>	<u>SUP. COMPROM.</u> <u>(ha)</u>
2600526	14-054-044-00072-002	101000 OLIVAR-SIN VARIEDAD	S	34,73	4,41
2600535	14-054-044-00072-006	101000 OLIVAR-SIN VARIEDAD	S	33,81	1,54
2600537	14-054-044-00076-004	101000 OLIVAR-SIN VARIEDAD	S	38,14	0,54
2600529	14-054-044-00076-005	101000 OLIVAR-SIN VARIEDAD	S	54,98	0,93
2600528	14-054-044-00076-008	101000 OLIVAR-SIN VARIEDAD	S	62,93	0,54
2600531	14-054-044-00083-004	101000 OLIVAR-SIN VARIEDAD	S	48,17	0,74
2600533	14-054-044-00083-005	101000 OLIVAR-SIN VARIEDAD	S	46,04	3,29
2600532	14-054-044-00083-015	101000 OLIVAR-SIN VARIEDAD	S	57,73	2,68

**Porcentaje de superficie determinada en Red Natura 2000****PUNTOS:** 0,00 0.0%

<b>REF.</b>	<b>REFERENCIA SIGPAC</b>	<b>CULTIVO</b>	<b>DESCRIPCIÓN CULTIVO</b>	<b>S/R</b>	<b>SUP. COMPROM.</b> <b>(ha)</b>	<b>SUP. CUMPLE</b> <b>(ha)</b>
2600526	14-054-044-00072-002	101000	OLIVAR-SIN VARIEDAD	S	4,41	0,00
2600535	14-054-044-00072-006	101000	OLIVAR-SIN VARIEDAD	S	1,54	0,00
2600537	14-054-044-00076-004	101000	OLIVAR-SIN VARIEDAD	S	0,54	0,00
2600529	14-054-044-00076-005	101000	OLIVAR-SIN VARIEDAD	S	0,93	0,00
2600528	14-054-044-00076-008	101000	OLIVAR-SIN VARIEDAD	S	0,54	0,00
2600531	14-054-044-00083-004	101000	OLIVAR-SIN VARIEDAD	S	0,74	0,00
2600533	14-054-044-00083-005	101000	OLIVAR-SIN VARIEDAD	S	3,29	0,00
2600532	14-054-044-00083-015	101000	OLIVAR-SIN VARIEDAD	S	2,68	0,00



<u>APELLIDOS Y NOMBRE / RAZÓN SOCIAL</u>		<u>NIF</u>	<u>EXPEDIENTE</u>	<u>SUP. COMPROMETIDA</u>				
				<u>(ha)</u>				
VADILLO BAJO, SCP		J14758239	3043403	8.6				
<b>RESOLUCIÓN</b>								
ADMITIDO								
<b>IMPORTE POR ANUALIDAD</b>								
		<b>2015</b>	<b>2016</b>	<b>2017</b>	<b>2018</b>	<b>2019</b>		
IMPORTE MÁXIMO SUBVENCIONABLE		981,60 €	981,60 €	981,60 €	981,60 €	981,60 €		
IMPORTE MEDIO DE TRANSFERENCIA (€/ha)		114,14 €	114,14 €	114,14 €	114,14 €	114,14 €		
<b>RECINTOS COMPROMETIDOS</b>								
<u>REF.</u>	<u>REFERENCIA SIGPAC</u>	<u>CULTIVO</u>	<u>DESCRIPCIÓN CULTIVO</u>	<u>PEND. MEDIA</u>	<u>SUP. DEC. ADMIN.</u>	<u>SUP. CERT.</u>	<u>SUP. CAMPO</u>	<u>SUP. COMPROM.</u>
				<u>S/R</u>	<u>(%)</u>	<u>(ha)</u>	<u>(ha)</u>	<u>(ha)</u>
2328911	14-054-052-00036-002	101000	OLIVAR-SIN VARIEDAD	S	35,85	2,47	2,47	2,47
2328912	14-054-053-00014-005	101000	OLIVAR-SIN VARIEDAD	S	72,33	6,13	6,13	6,13

### RESUMEN CRITERIOS DE SELECCIÓN

<b>10.1.12 Agricultura de montaña con orientación ecológica en olivar</b>		<b>PUNTOS: 13,71</b>	
		<b>PUNTOS</b>	
Solicitantes de la medida 11, específica para la conversión o mantenimiento en agricultura ecológica		3,00	S
Porcentaje de superficie determinada en zonas con limitaciones naturales u otras limitaciones específicas ubicadas en las zonas de montaña		4,00	100.0%
Porcentaje de superficie determinada situada en zonas RAMSAR		0,00	0.0%
Porcentaje de superficie determinada en zonas vulnerables a la contaminación por nitratos		0,00	0.0%
Mayor pendiente media		3,00	61.85%
Porcentaje de superficie determinada en Red Natura 2000		3,71	71.28%



**DETALLE CRITERIOS DE SELECCIÓN****10.1.12 Agricultura de montaña con orientación ecológica en olivar****PUNTOS:** 13,71**Solicitantes de la medida 11, específica para la conversión o mantenimiento en agricultura ecológica****PUNTOS:** 3,00 S**Porcentaje de superficie determinada en zonas con limitaciones naturales u otras limitaciones específicas ubicadas en las zonas de montaña****PUNTOS:** 4,00 100.0%

<u>REF.</u>	<u>REFERENCIA SIGPAC</u>	<u>CULTIVO</u>	<u>DESCRIPCIÓN CULTIVO</u>	<u>S/R</u>	<u>SUP. COMPROM.</u> <u>(ha)</u>	<u>SUP. CUMPLE</u> <u>(ha)</u>
2328911	14-054-052-00036-002	101000	OLIVAR-SIN VARIEDAD	S	2,47	2,47
2328912	14-054-053-00014-005	101000	OLIVAR-SIN VARIEDAD	S	6,13	6,13

**Porcentaje de superficie determinada situada en zonas RAMSAR****PUNTOS:** 0,00 0.0%

<u>REF.</u>	<u>REFERENCIA SIGPAC</u>	<u>CULTIVO</u>	<u>DESCRIPCIÓN CULTIVO</u>	<u>S/R</u>	<u>SUP. COMPROM.</u> <u>(ha)</u>	<u>SUP. CUMPLE</u> <u>(ha)</u>
2328911	14-054-052-00036-002	101000	OLIVAR-SIN VARIEDAD	S	2,47	0,00
2328912	14-054-053-00014-005	101000	OLIVAR-SIN VARIEDAD	S	6,13	0,00

**Porcentaje de superficie determinada en zonas vulnerables a la contaminación por nitratos****PUNTOS:** 0,00 0.0%

<u>REF.</u>	<u>REFERENCIA SIGPAC</u>	<u>CULTIVO</u>	<u>DESCRIPCIÓN CULTIVO</u>	<u>S/R</u>	<u>SUP. COMPROM.</u> <u>(ha)</u>	<u>SUP. CUMPLE</u> <u>(ha)</u>
2328911	14-054-052-00036-002	101000	OLIVAR-SIN VARIEDAD	S	2,47	0,00
2328912	14-054-053-00014-005	101000	OLIVAR-SIN VARIEDAD	S	6,13	0,00

**Mayor pendiente media****PUNTOS:** 3,00 61.85%

<u>REF.</u>	<u>REFERENCIA SIGPAC</u>	<u>CULTIVO</u>	<u>DESCRIPCIÓN CULTIVO</u>	<u>S/R</u>	<u>PENDIENTE MEDIA (%)</u>	<u>SUP. COMPROM.</u> <u>(ha)</u>
2328911	14-054-052-00036-002	101000	OLIVAR-SIN VARIEDAD	S	35,85	2,47
2328912	14-054-053-00014-005	101000	OLIVAR-SIN VARIEDAD	S	72,33	6,13

**Porcentaje de superficie determinada en Red Natura 2000****PUNTOS:** 3,71 71.28%

<u>REF.</u>	<u>REFERENCIA SIGPAC</u>	<u>CULTIVO</u>	<u>DESCRIPCIÓN CULTIVO</u>	<u>S/R</u>	<u>SUP. COMPROM.</u> <u>(ha)</u>	<u>SUP. CUMPLE</u> <u>(ha)</u>
2328911	14-054-052-00036-002	101000	OLIVAR-SIN VARIEDAD	S	2,47	0,00
2328912	14-054-053-00014-005	101000	OLIVAR-SIN VARIEDAD	S	6,13	6,13



<u>APELLIDOS Y NOMBRE / RAZÓN SOCIAL</u>		<u>NIF</u>	<u>EXPEDIENTE</u>	<u>SUP. COMPROMETIDA</u>				
				<u>(ha)</u>				
VALDELAGARES C.B.		E14571509	3006108	82.62				
<b>RESOLUCIÓN</b>								
<b>ADMITIDO</b>								
<b>IMPORTE POR ANUALIDAD</b>								
		<b>2015</b>	<b>2016</b>	<b>2017</b>	<b>2018</b>	<b>2019</b>		
<b>IMPORTE MÁXIMO SUBVENCIONABLE</b>		7.395,13 €	7.395,13 €	7.395,13 €	7.395,13 €	7.395,13 €		
<b>IMPORTE MEDIO DE TRANSFERENCIA (€/ha)</b>		89,51 €	89,51 €	89,51 €	89,51 €	89,51 €		
<b>RECINTOS COMPROMETIDOS</b>								
<u>REF.</u>	<u>REFERENCIA SIGPAC</u>	<u>CULTIVO</u>	<u>DESCRIPCIÓN CULTIVO</u>	<u>PEND. MEDIA</u>	<u>SUP. DEC. ADMIN.</u>	<u>SUP. CERT.</u>	<u>SUP. CAMPO</u>	<u>SUP. COMPROM.</u>
				<u>S/R</u>	<u>(%)</u>	<u>(ha)</u>	<u>(ha)</u>	<u>(ha)</u>
2573450	14-043-024-00173-001	101000	OLIVAR-SIN VARIEDAD	S	35,17	2,84	3,21	2,84
2573451	14-043-024-00177-002	101000	OLIVAR-SIN VARIEDAD	S	38,12	1,17	1,17	1,17
2573452	14-043-024-00178-004	101000	OLIVAR-SIN VARIEDAD	S	33,04	1,19	1,19	1,19
2573453	14-043-024-00180-009	101000	OLIVAR-SIN VARIEDAD	S	25,01	27,49	27,49	27,49
2573454	14-043-037-00004-022	101000	OLIVAR-SIN VARIEDAD	S	39,66	0,44	0,44	0,42
2573455	14-043-037-00004-025	101000	OLIVAR-SIN VARIEDAD	S	54,43	0,03	0,03	0,03
2573456	14-043-037-00004-028	101000	OLIVAR-SIN VARIEDAD	S	38,03	34,17	34,17	33,24
2573457	14-043-037-00004-027	101000	OLIVAR-SIN VARIEDAD	S	37,27	16,55	16,55	16,24

**RESUMEN CRITERIOS DE SELECCIÓN****10.1.12 Agricultura de montaña con orientación ecológica en olivar PUNTOS: 14,00**

	<u>PUNTOS</u>	
<b>Solicitantes de la medida 11, específica para la conversión o mantenimiento en agricultura ecológica</b>	3,00	S
<b>Porcentaje de superficie determinada en zonas con limitaciones naturales u otras limitaciones específicas ubicadas en las zonas de montaña</b>	4,00	100.0%
<b>Porcentaje de superficie determinada situada en zonas RAMSAR</b>	0,00	0.0%
<b>Porcentaje de superficie determinada en zonas vulnerables a la contaminación por nitratos</b>	0,00	0.0%
<b>Mayor pendiente media</b>	3,00	33.39%
<b>Porcentaje de superficie determinada en Red Natura 2000</b>	4,00	100.0%



**DETALLE CRITERIOS DE SELECCIÓN****10.1.12 Agricultura de montaña con orientación ecológica en olivar****PUNTOS:** 14,00**Solicitantes de la medida 11, específica para la conversión o mantenimiento en agricultura ecológica****PUNTOS:** 3,00 S**Porcentaje de superficie determinada en zonas con limitaciones naturales u otras limitaciones específicas ubicadas en las zonas de montaña****PUNTOS:** 4,00 100.0%

<u>REF.</u>	<u>REFERENCIA SIGPAC</u>	<u>CULTIVO DESCRIPCIÓN CULTIVO</u>	<u>S/R</u>	<u>SUP. COMPROM.</u> <u>(ha)</u>	<u>SUP. CUMPLE</u> <u>(ha)</u>
2573450	14-043-024-00173-001	101000 OLIVAR-SIN VARIEDAD	S	2,84	2,84
2573451	14-043-024-00177-002	101000 OLIVAR-SIN VARIEDAD	S	1,17	1,17
2573452	14-043-024-00178-004	101000 OLIVAR-SIN VARIEDAD	S	1,19	1,19
2573453	14-043-024-00180-009	101000 OLIVAR-SIN VARIEDAD	S	27,49	27,49
2573454	14-043-037-00004-022	101000 OLIVAR-SIN VARIEDAD	S	0,42	0,42
2573455	14-043-037-00004-025	101000 OLIVAR-SIN VARIEDAD	S	0,03	0,03
2573457	14-043-037-00004-027	101000 OLIVAR-SIN VARIEDAD	S	16,24	16,24
2573456	14-043-037-00004-028	101000 OLIVAR-SIN VARIEDAD	S	33,24	33,24

**Porcentaje de superficie determinada situada en zonas RAMSAR****PUNTOS:** 0,00 0.0%

<u>REF.</u>	<u>REFERENCIA SIGPAC</u>	<u>CULTIVO DESCRIPCIÓN CULTIVO</u>	<u>S/R</u>	<u>SUP. COMPROM.</u> <u>(ha)</u>	<u>SUP. CUMPLE</u> <u>(ha)</u>
2573450	14-043-024-00173-001	101000 OLIVAR-SIN VARIEDAD	S	2,84	0,00
2573451	14-043-024-00177-002	101000 OLIVAR-SIN VARIEDAD	S	1,17	0,00
2573452	14-043-024-00178-004	101000 OLIVAR-SIN VARIEDAD	S	1,19	0,00
2573453	14-043-024-00180-009	101000 OLIVAR-SIN VARIEDAD	S	27,49	0,00
2573454	14-043-037-00004-022	101000 OLIVAR-SIN VARIEDAD	S	0,42	0,00
2573455	14-043-037-00004-025	101000 OLIVAR-SIN VARIEDAD	S	0,03	0,00
2573457	14-043-037-00004-027	101000 OLIVAR-SIN VARIEDAD	S	16,24	0,00
2573456	14-043-037-00004-028	101000 OLIVAR-SIN VARIEDAD	S	33,24	0,00

**Porcentaje de superficie determinada en zonas vulnerables a la contaminación por nitratos****PUNTOS:** 0,00 0.0%

<u>REF.</u>	<u>REFERENCIA SIGPAC</u>	<u>CULTIVO DESCRIPCIÓN CULTIVO</u>	<u>S/R</u>	<u>SUP. COMPROM.</u> <u>(ha)</u>	<u>SUP. CUMPLE</u> <u>(ha)</u>
2573450	14-043-024-00173-001	101000 OLIVAR-SIN VARIEDAD	S	2,84	0,00
2573451	14-043-024-00177-002	101000 OLIVAR-SIN VARIEDAD	S	1,17	0,00
2573452	14-043-024-00178-004	101000 OLIVAR-SIN VARIEDAD	S	1,19	0,00
2573453	14-043-024-00180-009	101000 OLIVAR-SIN VARIEDAD	S	27,49	0,00
2573454	14-043-037-00004-022	101000 OLIVAR-SIN VARIEDAD	S	0,42	0,00
2573455	14-043-037-00004-025	101000 OLIVAR-SIN VARIEDAD	S	0,03	0,00
2573457	14-043-037-00004-027	101000 OLIVAR-SIN VARIEDAD	S	16,24	0,00
2573456	14-043-037-00004-028	101000 OLIVAR-SIN VARIEDAD	S	33,24	0,00

**Mayor pendiente media****PUNTOS:** 3,00 33.39%

<u>REF.</u>	<u>REFERENCIA SIGPAC</u>	<u>CULTIVO DESCRIPCIÓN CULTIVO</u>	<u>S/R</u>	<u>PENDIENTE MEDIA (%)</u>	<u>SUP. COMPROM.</u> <u>(ha)</u>
2573450	14-043-024-00173-001	101000 OLIVAR-SIN VARIEDAD	S	35,17	2,84
2573451	14-043-024-00177-002	101000 OLIVAR-SIN VARIEDAD	S	38,12	1,17
2573452	14-043-024-00178-004	101000 OLIVAR-SIN VARIEDAD	S	33,04	1,19
2573453	14-043-024-00180-009	101000 OLIVAR-SIN VARIEDAD	S	25,01	27,49
2573454	14-043-037-00004-022	101000 OLIVAR-SIN VARIEDAD	S	39,66	0,42
2573455	14-043-037-00004-025	101000 OLIVAR-SIN VARIEDAD	S	54,43	0,03
2573457	14-043-037-00004-027	101000 OLIVAR-SIN VARIEDAD	S	37,27	16,24
2573456	14-043-037-00004-028	101000 OLIVAR-SIN VARIEDAD	S	38,03	33,24

**Porcentaje de superficie determinada en Red Natura 2000****PUNTOS:** 4,00 100.0%

<b>REF.</b>	<b>REFERENCIA SIGPAC</b>	<b>CULTIVO</b>	<b>DESCRIPCIÓN CULTIVO</b>	<b>S/R</b>	<b>SUP. COMPROM.</b> <b>(ha)</b>	<b>SUP. CUMPLE</b> <b>(ha)</b>
2573450	14-043-024-00173-001	101000	OLIVAR-SIN VARIEDAD	S	2,84	2,84
2573451	14-043-024-00177-002	101000	OLIVAR-SIN VARIEDAD	S	1,17	1,17
2573452	14-043-024-00178-004	101000	OLIVAR-SIN VARIEDAD	S	1,19	1,19
2573453	14-043-024-00180-009	101000	OLIVAR-SIN VARIEDAD	S	27,49	27,49
2573454	14-043-037-00004-022	101000	OLIVAR-SIN VARIEDAD	S	0,42	0,42
2573455	14-043-037-00004-025	101000	OLIVAR-SIN VARIEDAD	S	0,03	0,03
2573457	14-043-037-00004-027	101000	OLIVAR-SIN VARIEDAD	S	16,24	16,24
2573456	14-043-037-00004-028	101000	OLIVAR-SIN VARIEDAD	S	33,24	33,24



<u>APELLIDOS Y NOMBRE / RAZÓN SOCIAL</u>		<u>NIF</u>	<u>EXPEDIENTE</u>	<u>SUP. COMPROMETIDA</u>				
				<u>(ha)</u>				
VALERO RUIZ FIDEL		75680114V	3040801	7.07				
<b>RESOLUCIÓN</b>								
<b>ADMITIDO</b>								
<b>IMPORTE POR ANUALIDAD</b>								
		<b>2015</b>	<b>2016</b>	<b>2017</b>	<b>2018</b>	<b>2019</b>		
<b>IMPORTE MÁXIMO SUBVENCIONABLE</b>		806,97 €	806,97 €	806,97 €	806,97 €	806,97 €		
<b>IMPORTE MEDIO DE TRANSFERENCIA (€/ha)</b>		114,14 €	114,14 €	114,14 €	114,14 €	114,14 €		
<b>RECINTOS COMPROMETIDOS</b>								
<u>REF.</u>	<u>REFERENCIA SIGPAC</u>	<u>CULTIVO</u>	<u>DESCRIPCIÓN CULTIVO</u>	<u>PEND. MEDIA</u>	<u>SUP. DEC. ADMIN.</u>	<u>SUP. CERT.</u>	<u>SUP. CAMPO</u>	<u>SUP. COMPROM.</u>
				<u>S/R</u>	<u>(%)</u>	<u>(ha)</u>	<u>(ha)</u>	<u>(ha)</u>
2307870	14-054-042-00090-001	101000	OLIVAR-SIN VARIEDAD	S	47,52	1,25	1,31	1,25
2307873	14-054-043-00028-009	101000	OLIVAR-SIN VARIEDAD	S	27,17	0,18	0,18	0,18
2307874	14-054-043-00028-002	101000	OLIVAR-SIN VARIEDAD	S	50,85	1,32	1,32	1,32
2307875	14-054-043-00028-006	101000	OLIVAR-SIN VARIEDAD	S	47,14	0,88	0,88	0,88
2307876	14-054-042-00115-001	101000	OLIVAR-SIN VARIEDAD	S	50,14	2,11	2,11	2,11
2307877	14-054-043-00017-001	101000	OLIVAR-SIN VARIEDAD	S	39,92	0,50	0,50	0,50
2307878	14-054-042-00090-003	101000	OLIVAR-SIN VARIEDAD	S	53,43	0,62	0,73	0,62
2307879	14-054-042-00090-002	101000	OLIVAR-SIN VARIEDAD	S	50,21	0,21	0,21	0,21

**RESUMEN CRITERIOS DE SELECCIÓN****10.1.12 Agricultura de montaña con orientación ecológica en olivar** PUNTOS: 10,00

	<u>PUNTOS</u>	
Solicitantes de la medida 11, específica para la conversión o mantenimiento en agricultura ecológica	3,00	S
Porcentaje de superficie determinada en zonas con limitaciones naturales u otras limitaciones específicas ubicadas en las zonas de montaña	4,00	100.0%
Porcentaje de superficie determinada situada en zonas RAMSAR	0,00	0.0%
Porcentaje de superficie determinada en zonas vulnerables a la contaminación por nitratos	0,00	0.0%
Mayor pendiente media	3,00	48.42%
Porcentaje de superficie determinada en Red Natura 2000	0,00	0.0%





**DETALLE CRITERIOS DE SELECCIÓN****10.1.12 Agricultura de montaña con orientación ecológica en olivar****PUNTOS:** 10,00**Solicitantes de la medida 11, específica para la conversión o mantenimiento en agricultura ecológica****PUNTOS:** 3,00 S**Porcentaje de superficie determinada en zonas con limitaciones naturales u otras limitaciones específicas ubicadas en las zonas de montaña****PUNTOS:** 4,00 100.0%

<u>REF.</u>	<u>REFERENCIA SIGPAC</u>	<u>CULTIVO DESCRIPCIÓN CULTIVO</u>	<u>S/R</u>	<u>SUP. COMPROM.</u> <u>(ha)</u>	<u>SUP. CUMPLE</u> <u>(ha)</u>
2307870	14-054-042-00090-001	101000 OLIVAR-SIN VARIEDAD	S	1,25	1,25
2307879	14-054-042-00090-002	101000 OLIVAR-SIN VARIEDAD	S	0,21	0,21
2307878	14-054-042-00090-003	101000 OLIVAR-SIN VARIEDAD	S	0,62	0,62
2307876	14-054-042-00115-001	101000 OLIVAR-SIN VARIEDAD	S	2,11	2,11
2307877	14-054-043-00017-001	101000 OLIVAR-SIN VARIEDAD	S	0,50	0,50
2307874	14-054-043-00028-002	101000 OLIVAR-SIN VARIEDAD	S	1,32	1,32
2307875	14-054-043-00028-006	101000 OLIVAR-SIN VARIEDAD	S	0,88	0,88
2307873	14-054-043-00028-009	101000 OLIVAR-SIN VARIEDAD	S	0,18	0,18

**Porcentaje de superficie determinada situada en zonas RAMSAR****PUNTOS:** 0,00 0.0%

<u>REF.</u>	<u>REFERENCIA SIGPAC</u>	<u>CULTIVO DESCRIPCIÓN CULTIVO</u>	<u>S/R</u>	<u>SUP. COMPROM.</u> <u>(ha)</u>	<u>SUP. CUMPLE</u> <u>(ha)</u>
2307870	14-054-042-00090-001	101000 OLIVAR-SIN VARIEDAD	S	1,25	0,00
2307879	14-054-042-00090-002	101000 OLIVAR-SIN VARIEDAD	S	0,21	0,00
2307878	14-054-042-00090-003	101000 OLIVAR-SIN VARIEDAD	S	0,62	0,00
2307876	14-054-042-00115-001	101000 OLIVAR-SIN VARIEDAD	S	2,11	0,00
2307877	14-054-043-00017-001	101000 OLIVAR-SIN VARIEDAD	S	0,50	0,00
2307874	14-054-043-00028-002	101000 OLIVAR-SIN VARIEDAD	S	1,32	0,00
2307875	14-054-043-00028-006	101000 OLIVAR-SIN VARIEDAD	S	0,88	0,00
2307873	14-054-043-00028-009	101000 OLIVAR-SIN VARIEDAD	S	0,18	0,00

**Porcentaje de superficie determinada en zonas vulnerables a la contaminación por nitratos****PUNTOS:** 0,00 0.0%

<u>REF.</u>	<u>REFERENCIA SIGPAC</u>	<u>CULTIVO DESCRIPCIÓN CULTIVO</u>	<u>S/R</u>	<u>SUP. COMPROM.</u> <u>(ha)</u>	<u>SUP. CUMPLE</u> <u>(ha)</u>
2307870	14-054-042-00090-001	101000 OLIVAR-SIN VARIEDAD	S	1,25	0,00
2307879	14-054-042-00090-002	101000 OLIVAR-SIN VARIEDAD	S	0,21	0,00
2307878	14-054-042-00090-003	101000 OLIVAR-SIN VARIEDAD	S	0,62	0,00
2307876	14-054-042-00115-001	101000 OLIVAR-SIN VARIEDAD	S	2,11	0,00
2307877	14-054-043-00017-001	101000 OLIVAR-SIN VARIEDAD	S	0,50	0,00
2307874	14-054-043-00028-002	101000 OLIVAR-SIN VARIEDAD	S	1,32	0,00
2307875	14-054-043-00028-006	101000 OLIVAR-SIN VARIEDAD	S	0,88	0,00
2307873	14-054-043-00028-009	101000 OLIVAR-SIN VARIEDAD	S	0,18	0,00

**Mayor pendiente media****PUNTOS:** 3,00 48.42%

<u>REF.</u>	<u>REFERENCIA SIGPAC</u>	<u>CULTIVO DESCRIPCIÓN CULTIVO</u>	<u>S/R</u>	<u>PENDIENTE MEDIA (%)</u>	<u>SUP. COMPROM.</u> <u>(ha)</u>
2307870	14-054-042-00090-001	101000 OLIVAR-SIN VARIEDAD	S	47,52	1,25
2307879	14-054-042-00090-002	101000 OLIVAR-SIN VARIEDAD	S	50,21	0,21
2307878	14-054-042-00090-003	101000 OLIVAR-SIN VARIEDAD	S	53,43	0,62
2307876	14-054-042-00115-001	101000 OLIVAR-SIN VARIEDAD	S	50,14	2,11
2307877	14-054-043-00017-001	101000 OLIVAR-SIN VARIEDAD	S	39,92	0,50
2307874	14-054-043-00028-002	101000 OLIVAR-SIN VARIEDAD	S	50,85	1,32
2307875	14-054-043-00028-006	101000 OLIVAR-SIN VARIEDAD	S	47,14	0,88
2307873	14-054-043-00028-009	101000 OLIVAR-SIN VARIEDAD	S	27,17	0,18

**Porcentaje de superficie determinada en Red Natura 2000****PUNTOS:** 0,00 0.0%

<b>REF.</b>	<b>REFERENCIA SIGPAC</b>	<b>CULTIVO</b>	<b>DESCRIPCIÓN CULTIVO</b>	<b>S/R</b>	<b>SUP. COMPROM.</b> <b>(ha)</b>	<b>SUP. CUMPLE</b> <b>(ha)</b>
2307870	14-054-042-00090-001	101000	OLIVAR-SIN VARIEDAD	S	1,25	0,00
2307879	14-054-042-00090-002	101000	OLIVAR-SIN VARIEDAD	S	0,21	0,00
2307878	14-054-042-00090-003	101000	OLIVAR-SIN VARIEDAD	S	0,62	0,00
2307876	14-054-042-00115-001	101000	OLIVAR-SIN VARIEDAD	S	2,11	0,00
2307877	14-054-043-00017-001	101000	OLIVAR-SIN VARIEDAD	S	0,50	0,00
2307874	14-054-043-00028-002	101000	OLIVAR-SIN VARIEDAD	S	1,32	0,00
2307875	14-054-043-00028-006	101000	OLIVAR-SIN VARIEDAD	S	0,88	0,00
2307873	14-054-043-00028-009	101000	OLIVAR-SIN VARIEDAD	S	0,18	0,00



<u>APELLIDOS Y NOMBRE / RAZÓN SOCIAL</u>		<u>NIF</u>	<u>EXPEDIENTE</u>	<u>SUP. COMPROMETIDA</u>				
				<u>(ha)</u>				
VALVERDE LARA FRANCISCO		30067011P	3038951	5.63				
<b>RESOLUCIÓN ADMITIDO</b>								
<b>IMPORTE POR ANUALIDAD</b>								
		<b>2015</b>	<b>2016</b>	<b>2017</b>	<b>2018</b>	<b>2019</b>		
IMPORTE MÁXIMO SUBVENCIONABLE		642,61 €	642,61 €	642,61 €	642,61 €	642,61 €		
IMPORTE MEDIO DE TRANSFERENCIA (€/ha)		114,14 €	114,14 €	114,14 €	114,14 €	114,14 €		
<b>RECINTOS COMPROMETIDOS</b>								
<u>REF.</u>	<u>REFERENCIA SIGPAC</u>	<u>CULTIVO</u>	<u>DESCRIPCIÓN CULTIVO</u>	<u>PEND. MEDIA</u>	<u>SUP. DEC. ADMIN.</u>	<u>SUP. CERT.</u>	<u>SUP. CAMPO</u>	<u>SUP. COMPROM.</u>
				<u>S/R</u>	<u>(%)</u>	<u>(ha)</u>	<u>(ha)</u>	<u>(ha)</u>
2640370	14-026-016-00107-008	101000	OLIVAR-SIN VARIEDAD	S	21,01	0,89	0,89	0,89
2640371	14-026-016-00107-007	101000	OLIVAR-SIN VARIEDAD	S	29,63	0,18	0,18	0,18
2640372	14-026-016-00107-006	101000	OLIVAR-SIN VARIEDAD	S	22,53	4,56	4,56	4,56

### RESUMEN CRITERIOS DE SELECCIÓN

<b>10.1.12 Agricultura de montaña con orientación ecológica en olivar</b>		<b>PUNTOS: 8,00</b>	
		<b>PUNTOS</b>	
Solicitantes de la medida 11, específica para la conversión o mantenimiento en agricultura ecológica		3,00	S
Porcentaje de superficie determinada en zonas con limitaciones naturales u otras limitaciones específicas ubicadas en las zonas de montaña		4,00	100.0%
Porcentaje de superficie determinada situada en zonas RAMSAR		0,00	0.0%
Porcentaje de superficie determinada en zonas vulnerables a la contaminación por nitratos		0,00	0.0%
Mayor pendiente media		1,00	22.52%
Porcentaje de superficie determinada en Red Natura 2000		0,00	0.0%



**DETALLE CRITERIOS DE SELECCIÓN****10.1.12 Agricultura de montaña con orientación ecológica en olivar PUNTOS: 8,00****Solicitantes de la medida 11, específica para la conversión o mantenimiento en agricultura ecológica PUNTOS: 3,00 S****Porcentaje de superficie determinada en zonas con limitaciones naturales u otras limitaciones específicas ubicadas en las zonas de montaña PUNTOS: 4,00 100.0%**

<u>REF.</u>	<u>REFERENCIA SIGPAC</u>	<u>CULTIVO</u>	<u>DESCRIPCIÓN CULTIVO</u>	<u>S/R</u>	<u>SUP. COMPROM.</u> <u>(ha)</u>	<u>SUP. CUMPLE</u> <u>(ha)</u>
2640372	14-026-016-00107-006	101000	OLIVAR-SIN VARIEDAD	S	4,56	4,56
2640371	14-026-016-00107-007	101000	OLIVAR-SIN VARIEDAD	S	0,18	0,18
2640370	14-026-016-00107-008	101000	OLIVAR-SIN VARIEDAD	S	0,89	0,89

**Porcentaje de superficie determinada situada en zonas RAMSAR PUNTOS: 0,00 0.0%**

<u>REF.</u>	<u>REFERENCIA SIGPAC</u>	<u>CULTIVO</u>	<u>DESCRIPCIÓN CULTIVO</u>	<u>S/R</u>	<u>SUP. COMPROM.</u> <u>(ha)</u>	<u>SUP. CUMPLE</u> <u>(ha)</u>
2640372	14-026-016-00107-006	101000	OLIVAR-SIN VARIEDAD	S	4,56	0,00
2640371	14-026-016-00107-007	101000	OLIVAR-SIN VARIEDAD	S	0,18	0,00
2640370	14-026-016-00107-008	101000	OLIVAR-SIN VARIEDAD	S	0,89	0,00

**Porcentaje de superficie determinada en zonas vulnerables a la contaminación por nitratos PUNTOS: 0,00 0.0%**

<u>REF.</u>	<u>REFERENCIA SIGPAC</u>	<u>CULTIVO</u>	<u>DESCRIPCIÓN CULTIVO</u>	<u>S/R</u>	<u>SUP. COMPROM.</u> <u>(ha)</u>	<u>SUP. CUMPLE</u> <u>(ha)</u>
2640372	14-026-016-00107-006	101000	OLIVAR-SIN VARIEDAD	S	4,56	0,00
2640371	14-026-016-00107-007	101000	OLIVAR-SIN VARIEDAD	S	0,18	0,00
2640370	14-026-016-00107-008	101000	OLIVAR-SIN VARIEDAD	S	0,89	0,00

**Mayor pendiente media PUNTOS: 1,00 22.52%**

<u>REF.</u>	<u>REFERENCIA SIGPAC</u>	<u>CULTIVO</u>	<u>DESCRIPCIÓN CULTIVO</u>	<u>S/R</u>	<u>PENDIENTE MEDIA (%)</u>	<u>SUP. COMPROM.</u> <u>(ha)</u>
2640372	14-026-016-00107-006	101000	OLIVAR-SIN VARIEDAD	S	22,53	4,56
2640371	14-026-016-00107-007	101000	OLIVAR-SIN VARIEDAD	S	29,63	0,18
2640370	14-026-016-00107-008	101000	OLIVAR-SIN VARIEDAD	S	21,01	0,89

**Porcentaje de superficie determinada en Red Natura 2000 PUNTOS: 0,00 0.0%**

<u>REF.</u>	<u>REFERENCIA SIGPAC</u>	<u>CULTIVO</u>	<u>DESCRIPCIÓN CULTIVO</u>	<u>S/R</u>	<u>SUP. COMPROM.</u> <u>(ha)</u>	<u>SUP. CUMPLE</u> <u>(ha)</u>
2640372	14-026-016-00107-006	101000	OLIVAR-SIN VARIEDAD	S	4,56	0,00
2640371	14-026-016-00107-007	101000	OLIVAR-SIN VARIEDAD	S	0,18	0,00
2640370	14-026-016-00107-008	101000	OLIVAR-SIN VARIEDAD	S	0,89	0,00



<u>APELLIDOS Y NOMBRE / RAZÓN SOCIAL</u>		<u>NIF</u>	<u>EXPEDIENTE</u>	<u>SUP. COMPROMETIDA</u>				
				<u>(ha)</u>				
VALVERDE VIOQUE SALVADOR		75701749D	3040101	6.45				
<b>RESOLUCIÓN</b>								
<b>ADMITIDO</b>								
<b>IMPORTE POR ANUALIDAD</b>								
		<b>2015</b>	<b>2016</b>	<b>2017</b>	<b>2018</b>	<b>2019</b>		
<b>IMPORTE MÁXIMO SUBVENCIONABLE</b>		736,20 €	736,20 €	736,20 €	736,20 €	736,20 €		
<b>IMPORTE MEDIO DE TRANSFERENCIA (€/ha)</b>		114,14 €	114,14 €	114,14 €	114,14 €	114,14 €		
<b>RECINTOS COMPROMETIDOS</b>								
<u>REF.</u>	<u>REFERENCIA SIGPAC</u>	<u>CULTIVO</u>	<u>DESCRIPCIÓN CULTIVO</u>	<u>PEND. MEDIA</u>	<u>SUP. DEC. ADMIN.</u>	<u>SUP. CERT.</u>	<u>SUP. CAMPO</u>	<u>SUP. COMPROM.</u>
				<u>S/R</u>	<u>(%)</u>	<u>(ha)</u>	<u>(ha)</u>	<u>(ha)</u>
2337593	14-003-037-00036-001	101000	OLIVAR-SIN VARIEDAD	S	24,79	6,45	12,90	6,45

### RESUMEN CRITERIOS DE SELECCIÓN

<b>10.1.12 Agricultura de montaña con orientación ecológica en olivar</b>		<b>PUNTOS: 8,00</b>	
		<b>PUNTOS</b>	
Solicitantes de la medida 11, específica para la conversión o mantenimiento en agricultura ecológica		3,00	S
Porcentaje de superficie determinada en zonas con limitaciones naturales u otras limitaciones específicas ubicadas en las zonas de montaña		4,00	100.0%
Porcentaje de superficie determinada situada en zonas RAMSAR		0,00	0.0%
Porcentaje de superficie determinada en zonas vulnerables a la contaminación por nitratos		0,00	0.0%
Mayor pendiente media		1,00	24.79%
Porcentaje de superficie determinada en Red Natura 2000		0,00	0.0%



**DETALLE CRITERIOS DE SELECCIÓN****10.1.12 Agricultura de montaña con orientación ecológica en olivar PUNTOS: 8,00**

<b>Solicitantes de la medida 11, específica para la conversión o mantenimiento en agricultura ecológica</b>						<b>PUNTOS:</b>	3,00	S
<b>Porcentaje de superficie determinada en zonas con limitaciones naturales u otras limitaciones específicas ubicadas en las zonas de montaña</b>						<b>PUNTOS:</b>	4,00	100.0%
<u>REF.</u>	<u>REFERENCIA SIGPAC</u>	<u>CULTIVO</u>	<u>DESCRIPCIÓN CULTIVO</u>	<u>S/R</u>		<u>SUP. COMPROM.</u> (ha)	<u>SUP. CUMPLE</u> (ha)	
2337593	14-003-037-00036-001	101000	OLIVAR-SIN VARIEDAD	S		6,45	6,45	
<b>Porcentaje de superficie determinada situada en zonas RAMSAR</b>						<b>PUNTOS:</b>	0,00	0.0%
<u>REF.</u>	<u>REFERENCIA SIGPAC</u>	<u>CULTIVO</u>	<u>DESCRIPCIÓN CULTIVO</u>	<u>S/R</u>		<u>SUP. COMPROM.</u> (ha)	<u>SUP. CUMPLE</u> (ha)	
2337593	14-003-037-00036-001	101000	OLIVAR-SIN VARIEDAD	S		6,45	0,00	
<b>Porcentaje de superficie determinada en zonas vulnerables a la contaminación por nitratos</b>						<b>PUNTOS:</b>	0,00	0.0%
<u>REF.</u>	<u>REFERENCIA SIGPAC</u>	<u>CULTIVO</u>	<u>DESCRIPCIÓN CULTIVO</u>	<u>S/R</u>		<u>SUP. COMPROM.</u> (ha)	<u>SUP. CUMPLE</u> (ha)	
2337593	14-003-037-00036-001	101000	OLIVAR-SIN VARIEDAD	S		6,45	0,00	
<b>Mayor pendiente media</b>						<b>PUNTOS:</b>	1,00	24.79%
<u>REF.</u>	<u>REFERENCIA SIGPAC</u>	<u>CULTIVO</u>	<u>DESCRIPCIÓN CULTIVO</u>	<u>S/R</u>	<u>PENDIENTE MEDIA (%)</u>	<u>SUP. COMPROM.</u> (ha)		
2337593	14-003-037-00036-001	101000	OLIVAR-SIN VARIEDAD	S	24,79	6,45		
<b>Porcentaje de superficie determinada en Red Natura 2000</b>						<b>PUNTOS:</b>	0,00	0.0%
<u>REF.</u>	<u>REFERENCIA SIGPAC</u>	<u>CULTIVO</u>	<u>DESCRIPCIÓN CULTIVO</u>	<u>S/R</u>		<u>SUP. COMPROM.</u> (ha)	<u>SUP. CUMPLE</u> (ha)	
2337593	14-003-037-00036-001	101000	OLIVAR-SIN VARIEDAD	S		6,45	0,00	



<b><u>APELLIDOS Y NOMBRE / RAZÓN SOCIAL</u></b>				<b><u>NIF</u></b>	<b><u>EXPEDIENTE</u></b>	<b><u>SUP. COMPROMETIDA</u></b>				
						<b><u>(ha)</u></b>				
VARGAS INFANTE MARIA EUGENIA				28548668X	3037686	9.72				
<b><u>RESOLUCIÓN</u></b>										
ADMITIDO										
<b><u>IMPORTE POR ANUALIDAD</u></b>										
				<b><u>2015</u></b>	<b><u>2016</u></b>	<b><u>2017</u></b>	<b><u>2018</u></b>	<b><u>2019</u></b>		
IMPORTE MÁXIMO SUBVENCIONABLE				1.109,44 €	1.109,44 €	1.109,44 €	1.109,44 €	1.109,44 €		
IMPORTE MEDIO DE TRANSFERENCIA (€/ha)				114,14 €	114,14 €	114,14 €	114,14 €	114,14 €		
<b><u>RECINTOS COMPROMETIDOS</u></b>										
<b><u>REF.</u></b>	<b><u>REFERENCIA SIGPAC</u></b>	<b><u>CULTIVO</u></b>	<b><u>DESCRIPCIÓN CULTIVO</u></b>	<b><u>S/R</u></b>	<b><u>PEND. MEDIA (%)</u></b>	<b><u>SUP. DEC. ADMIN. (ha)</u></b>	<b><u>SUP. CERT. (ha)</u></b>	<b><u>SUP. CAMPO (ha)</u></b>	<b><u>SUP. COMPROM. (ha)</u></b>	
2630358	14-073-007-00043-003	101000	OLIVAR-SIN VARIEDAD	S	33,12	1,87	1,91	1,87		
2630359	14-073-007-00042-001	101000	OLIVAR-SIN VARIEDAD	S	44,43	1,98	1,98	1,98		
2630360	14-073-007-00041-001	101000	OLIVAR-SIN VARIEDAD	S	41,61	2,00	2,00	2,00		
2630362	14-073-007-00019-001	101000	OLIVAR-SIN VARIEDAD	S	24,20	2,21	2,21	2,21		
2630363	14-073-007-00029-001	101000	OLIVAR-SIN VARIEDAD	S	32,90	1,66	1,66	1,66		

**RESUMEN CRITERIOS DE SELECCIÓN**

<b>10.1.12 Agricultura de montaña con orientación ecológica en olivar</b>		<b>PUNTOS: 14,00</b>	
		<b>PUNTOS</b>	
Solicitantes de la medida 11, específica para la conversión o mantenimiento en agricultura ecológica		3,00	S
Porcentaje de superficie determinada en zonas con limitaciones naturales u otras limitaciones específicas ubicadas en las zonas de montaña		4,00	100.0%
Porcentaje de superficie determinada situada en zonas RAMSAR		0,00	0.0%
Porcentaje de superficie determinada en zonas vulnerables a la contaminación por nitratos		0,00	0.0%
Mayor pendiente media		3,00	35.1%
Porcentaje de superficie determinada en Red Natura 2000		4,00	100.0%



**DETALLE CRITERIOS DE SELECCIÓN****10.1.12 Agricultura de montaña con orientación ecológica en olivar****PUNTOS:** 14,00**Solicitantes de la medida 11, específica para la conversión o mantenimiento en agricultura ecológica****PUNTOS:** 3,00 S**Porcentaje de superficie determinada en zonas con limitaciones naturales u otras limitaciones específicas ubicadas en las zonas de montaña****PUNTOS:** 4,00 100.0%

<u>REF.</u>	<u>REFERENCIA SIGPAC</u>	<u>CULTIVO DESCRIPCIÓN CULTIVO</u>	<u>S/R</u>	<u>SUP. COMPROM.</u> <u>(ha)</u>	<u>SUP. CUMPLE</u> <u>(ha)</u>
2630362	14-073-007-00019-001	101000 OLIVAR-SIN VARIEDAD	S	2,21	2,21
2630363	14-073-007-00029-001	101000 OLIVAR-SIN VARIEDAD	S	1,66	1,66
2630360	14-073-007-00041-001	101000 OLIVAR-SIN VARIEDAD	S	2,00	2,00
2630359	14-073-007-00042-001	101000 OLIVAR-SIN VARIEDAD	S	1,98	1,98
2630358	14-073-007-00043-003	101000 OLIVAR-SIN VARIEDAD	S	1,87	1,87

**Porcentaje de superficie determinada situada en zonas RAMSAR****PUNTOS:** 0,00 0.0%

<u>REF.</u>	<u>REFERENCIA SIGPAC</u>	<u>CULTIVO DESCRIPCIÓN CULTIVO</u>	<u>S/R</u>	<u>SUP. COMPROM.</u> <u>(ha)</u>	<u>SUP. CUMPLE</u> <u>(ha)</u>
2630362	14-073-007-00019-001	101000 OLIVAR-SIN VARIEDAD	S	2,21	0,00
2630363	14-073-007-00029-001	101000 OLIVAR-SIN VARIEDAD	S	1,66	0,00
2630360	14-073-007-00041-001	101000 OLIVAR-SIN VARIEDAD	S	2,00	0,00
2630359	14-073-007-00042-001	101000 OLIVAR-SIN VARIEDAD	S	1,98	0,00
2630358	14-073-007-00043-003	101000 OLIVAR-SIN VARIEDAD	S	1,87	0,00

**Porcentaje de superficie determinada en zonas vulnerables a la contaminación por nitratos****PUNTOS:** 0,00 0.0%

<u>REF.</u>	<u>REFERENCIA SIGPAC</u>	<u>CULTIVO DESCRIPCIÓN CULTIVO</u>	<u>S/R</u>	<u>SUP. COMPROM.</u> <u>(ha)</u>	<u>SUP. CUMPLE</u> <u>(ha)</u>
2630362	14-073-007-00019-001	101000 OLIVAR-SIN VARIEDAD	S	2,21	0,00
2630363	14-073-007-00029-001	101000 OLIVAR-SIN VARIEDAD	S	1,66	0,00
2630360	14-073-007-00041-001	101000 OLIVAR-SIN VARIEDAD	S	2,00	0,00
2630359	14-073-007-00042-001	101000 OLIVAR-SIN VARIEDAD	S	1,98	0,00
2630358	14-073-007-00043-003	101000 OLIVAR-SIN VARIEDAD	S	1,87	0,00

**Mayor pendiente media****PUNTOS:** 3,00 35.1%

<u>REF.</u>	<u>REFERENCIA SIGPAC</u>	<u>CULTIVO DESCRIPCIÓN CULTIVO</u>	<u>S/R</u>	<u>PENDIENTE MEDIA (%)</u>	<u>SUP. COMPROM.</u> <u>(ha)</u>
2630362	14-073-007-00019-001	101000 OLIVAR-SIN VARIEDAD	S	24,20	2,21
2630363	14-073-007-00029-001	101000 OLIVAR-SIN VARIEDAD	S	32,90	1,66
2630360	14-073-007-00041-001	101000 OLIVAR-SIN VARIEDAD	S	41,61	2,00
2630359	14-073-007-00042-001	101000 OLIVAR-SIN VARIEDAD	S	44,43	1,98
2630358	14-073-007-00043-003	101000 OLIVAR-SIN VARIEDAD	S	33,12	1,87

**Porcentaje de superficie determinada en Red Natura 2000****PUNTOS:** 4,00 100.0%

<u>REF.</u>	<u>REFERENCIA SIGPAC</u>	<u>CULTIVO DESCRIPCIÓN CULTIVO</u>	<u>S/R</u>	<u>SUP. COMPROM.</u> <u>(ha)</u>	<u>SUP. CUMPLE</u> <u>(ha)</u>
2630362	14-073-007-00019-001	101000 OLIVAR-SIN VARIEDAD	S	2,21	2,21
2630363	14-073-007-00029-001	101000 OLIVAR-SIN VARIEDAD	S	1,66	1,66
2630360	14-073-007-00041-001	101000 OLIVAR-SIN VARIEDAD	S	2,00	2,00
2630359	14-073-007-00042-001	101000 OLIVAR-SIN VARIEDAD	S	1,98	1,98
2630358	14-073-007-00043-003	101000 OLIVAR-SIN VARIEDAD	S	1,87	1,87



<u>APELLIDOS Y NOMBRE / RAZÓN SOCIAL</u>		<u>NIF</u>	<u>EXPEDIENTE</u>	<u>SUP. COMPROMETIDA</u>				
				<u>(ha)</u>				
VAZQUEZ RODRIGUEZ ISAIAS		75701483L	3045530	6.27				
<b>RESOLUCIÓN ADMITIDO</b>								
<b>IMPORTE POR ANUALIDAD</b>								
		<b>2015</b>	<b>2016</b>	<b>2017</b>	<b>2018</b>	<b>2019</b>		
IMPORTE MÁXIMO SUBVENCIONABLE		715,66 €	715,66 €	715,66 €	715,66 €	715,66 €		
IMPORTE MEDIO DE TRANSFERENCIA (€/ha)		114,14 €	114,14 €	114,14 €	114,14 €	114,14 €		
<b>RECINTOS COMPROMETIDOS</b>								
<u>REF.</u>	<u>REFERENCIA SIGPAC</u>	<u>CULTIVO</u>	<u>DESCRIPCIÓN CULTIVO</u>	<u>PEND. MEDIA</u>	<u>SUP. DEC. ADMIN.</u>	<u>SUP. CERT.</u>	<u>SUP. CAMPO</u>	<u>SUP. COMPROM.</u>
				<u>S/R</u>	<u>(%)</u>	<u>(ha)</u>	<u>(ha)</u>	<u>(ha)</u>
2699418	14-003-036-00219-001	101000	OLIVAR-SIN VARIEDAD	S	46,13	4,07	4,07	4,07
2699419	14-054-059-00005-002	101000	OLIVAR-SIN VARIEDAD	S	28,00	1,90	1,90	1,90
2699420	14-003-036-00219-004	101000	OLIVAR-SIN VARIEDAD	S	34,53	0,30	0,30	0,30

**RESUMEN CRITERIOS DE SELECCIÓN**

<b>10.1.12 Agricultura de montaña con orientación ecológica en olivar</b>		<b>PUNTOS: 10,00</b>	
		<b>PUNTOS</b>	
Solicitantes de la medida 11, específica para la conversión o mantenimiento en agricultura ecológica		3,00	S
Porcentaje de superficie determinada en zonas con limitaciones naturales u otras limitaciones específicas ubicadas en las zonas de montaña		4,00	100.0%
Porcentaje de superficie determinada situada en zonas RAMSAR		0,00	0.0%
Porcentaje de superficie determinada en zonas vulnerables a la contaminación por nitratos		0,00	0.0%
Mayor pendiente media		3,00	40.08%
Porcentaje de superficie determinada en Red Natura 2000		0,00	0.0%



**DETALLE CRITERIOS DE SELECCIÓN****10.1.12 Agricultura de montaña con orientación ecológica en olivar****PUNTOS:** 10,00**Solicitantes de la medida 11, específica para la conversión o mantenimiento en agricultura ecológica****PUNTOS:** 3,00 S**Porcentaje de superficie determinada en zonas con limitaciones naturales u otras limitaciones específicas ubicadas en las zonas de montaña****PUNTOS:** 4,00 100.0%

<u>REF.</u>	<u>REFERENCIA SIGPAC</u>	<u>CULTIVO</u>	<u>DESCRIPCIÓN CULTIVO</u>	<u>S/R</u>	<u>SUP. COMPROM.</u> <u>(ha)</u>	<u>SUP. CUMPLE</u> <u>(ha)</u>
2699418	14-003-036-00219-001	101000	OLIVAR-SIN VARIEDAD	S	4,07	4,07
2699420	14-003-036-00219-004	101000	OLIVAR-SIN VARIEDAD	S	0,30	0,30
2699419	14-054-059-00005-002	101000	OLIVAR-SIN VARIEDAD	S	1,90	1,90

**Porcentaje de superficie determinada situada en zonas RAMSAR****PUNTOS:** 0,00 0.0%

<u>REF.</u>	<u>REFERENCIA SIGPAC</u>	<u>CULTIVO</u>	<u>DESCRIPCIÓN CULTIVO</u>	<u>S/R</u>	<u>SUP. COMPROM.</u> <u>(ha)</u>	<u>SUP. CUMPLE</u> <u>(ha)</u>
2699418	14-003-036-00219-001	101000	OLIVAR-SIN VARIEDAD	S	4,07	0,00
2699420	14-003-036-00219-004	101000	OLIVAR-SIN VARIEDAD	S	0,30	0,00
2699419	14-054-059-00005-002	101000	OLIVAR-SIN VARIEDAD	S	1,90	0,00

**Porcentaje de superficie determinada en zonas vulnerables a la contaminación por nitratos****PUNTOS:** 0,00 0.0%

<u>REF.</u>	<u>REFERENCIA SIGPAC</u>	<u>CULTIVO</u>	<u>DESCRIPCIÓN CULTIVO</u>	<u>S/R</u>	<u>SUP. COMPROM.</u> <u>(ha)</u>	<u>SUP. CUMPLE</u> <u>(ha)</u>
2699418	14-003-036-00219-001	101000	OLIVAR-SIN VARIEDAD	S	4,07	0,00
2699420	14-003-036-00219-004	101000	OLIVAR-SIN VARIEDAD	S	0,30	0,00
2699419	14-054-059-00005-002	101000	OLIVAR-SIN VARIEDAD	S	1,90	0,00

**Mayor pendiente media****PUNTOS:** 3,00 40.08%

<u>REF.</u>	<u>REFERENCIA SIGPAC</u>	<u>CULTIVO</u>	<u>DESCRIPCIÓN CULTIVO</u>	<u>S/R</u>	<u>PENDIENTE MEDIA (%)</u>	<u>SUP. COMPROM.</u> <u>(ha)</u>
2699418	14-003-036-00219-001	101000	OLIVAR-SIN VARIEDAD	S	46,13	4,07
2699420	14-003-036-00219-004	101000	OLIVAR-SIN VARIEDAD	S	34,53	0,30
2699419	14-054-059-00005-002	101000	OLIVAR-SIN VARIEDAD	S	28,00	1,90

**Porcentaje de superficie determinada en Red Natura 2000****PUNTOS:** 0,00 0.0%

<u>REF.</u>	<u>REFERENCIA SIGPAC</u>	<u>CULTIVO</u>	<u>DESCRIPCIÓN CULTIVO</u>	<u>S/R</u>	<u>SUP. COMPROM.</u> <u>(ha)</u>	<u>SUP. CUMPLE</u> <u>(ha)</u>
2699418	14-003-036-00219-001	101000	OLIVAR-SIN VARIEDAD	S	4,07	0,00
2699420	14-003-036-00219-004	101000	OLIVAR-SIN VARIEDAD	S	0,30	0,00
2699419	14-054-059-00005-002	101000	OLIVAR-SIN VARIEDAD	S	1,90	0,00



				<b>SUP. COMPROMETIDA</b>					
<b>APELLIDOS Y NOMBRE / RAZÓN SOCIAL</b>				<b>NIF</b>	<b>EXPEDIENTE</b>	<b>(ha)</b>			
VEGASANJA SC				J14823264	3029060	33.49			
<b>RESOLUCIÓN</b>									
<b>ADMITIDO</b>									
<b>IMPORTE POR ANUALIDAD</b>									
				<b>2015</b>	<b>2016</b>	<b>2017</b>	<b>2018</b>	<b>2019</b>	
<b>IMPORTE MÁXIMO SUBVENCIONABLE</b>				3.822,55 €	3.822,55 €	3.822,55 €	3.822,55 €	3.822,55 €	
<b>IMPORTE MEDIO DE TRANSFERENCIA (€/ha)</b>				114,14 €	114,14 €	114,14 €	114,14 €	114,14 €	
<b>RECINTOS COMPROMETIDOS</b>									
<b>REF.</b>	<b>REFERENCIA SIGPAC</b>	<b>CULTIVO</b>	<b>DESCRIPCIÓN CULTIVO</b>	<b>S/R</b>	<b>PEND. MEDIA (%)</b>	<b>SUP. DEC. ADMIN. (ha)</b>	<b>SUP. CERT. (ha)</b>	<b>SUP. CAMPO (ha)</b>	<b>SUP. COMPROM. (ha)</b>
2371561	14-038-101-00194-001	101000	OLIVAR-SIN VARIEDAD	S	25,83	1,52	1,52		1,52
2371565	14-038-120-00015-002	101000	OLIVAR-SIN VARIEDAD	S	32,64	3,31	3,31		3,31
2371566	14-038-120-00102-001	101000	OLIVAR-SIN VARIEDAD	S	27,01	2,67	2,67		2,67
2371567	14-037-015-00383-002	101000	OLIVAR-SIN VARIEDAD	S	28,11	9,70	9,74		9,70
2371568	14-037-015-00382-002	101000	OLIVAR-SIN VARIEDAD	S	20,72	0,11	0,11		0,11
2371569	14-037-015-00385-001	101000	OLIVAR-SIN VARIEDAD	S	27,01	0,06	0,06		0,06
2371570	14-037-015-00384-002	101000	OLIVAR-SIN VARIEDAD	S	28,12	0,20	0,20		0,20
2371571	14-038-100-00269-001	101000	OLIVAR-SIN VARIEDAD	S	23,91	12,01	12,01		12,01
2371573	14-038-101-00071-003	101000	OLIVAR-SIN VARIEDAD	S	30,71	3,62	3,63		3,62
2371574	14-038-101-00073-001	101000	OLIVAR-SIN VARIEDAD	S	36,01	0,29	0,29		0,29

**RESUMEN CRITERIOS DE SELECCIÓN****10.1.12 Agricultura de montaña con orientación ecológica en olivar****PUNTOS:** 10,00

	<b>PUNTOS</b>	
<b>Solicitantes de la medida 11, específica para la conversión o mantenimiento en agricultura ecológica</b>	3,00	S
<b>Porcentaje de superficie determinada en zonas con limitaciones naturales u otras limitaciones específicas ubicadas en las zonas de montaña</b>	4,00	100.0%
<b>Porcentaje de superficie determinada situada en zonas RAMSAR</b>	0,00	0.0%
<b>Porcentaje de superficie determinada en zonas vulnerables a la contaminación por nitratos</b>	0,00	0.0%
<b>Mayor pendiente media</b>	3,00	27.18%
<b>Porcentaje de superficie determinada en Red Natura 2000</b>	0,00	0.0%



**DETALLE CRITERIOS DE SELECCIÓN****10.1.12 Agricultura de montaña con orientación ecológica en olivar****PUNTOS:** 10,00**Solicitantes de la medida 11, específica para la conversión o mantenimiento en agricultura ecológica****PUNTOS:** 3,00 S**Porcentaje de superficie determinada en zonas con limitaciones naturales u otras limitaciones específicas ubicadas en las zonas de montaña****PUNTOS:** 4,00 100.0%

<u>REF.</u>	<u>REFERENCIA SIGPAC</u>	<u>CULTIVO DESCRIPCIÓN CULTIVO</u>	<u>S/R</u>	<u>SUP. COMPROM.</u> <u>(ha)</u>	<u>SUP. CUMPLE</u> <u>(ha)</u>
2371568	14-037-015-00382-002	101000 OLIVAR-SIN VARIEDAD	S	0,11	0,11
2371567	14-037-015-00383-002	101000 OLIVAR-SIN VARIEDAD	S	9,70	9,70
2371570	14-037-015-00384-002	101000 OLIVAR-SIN VARIEDAD	S	0,20	0,20
2371569	14-037-015-00385-001	101000 OLIVAR-SIN VARIEDAD	S	0,06	0,06
2371571	14-038-100-00269-001	101000 OLIVAR-SIN VARIEDAD	S	12,01	12,01
2371573	14-038-101-00071-003	101000 OLIVAR-SIN VARIEDAD	S	3,62	3,62
2371574	14-038-101-00073-001	101000 OLIVAR-SIN VARIEDAD	S	0,29	0,29
2371561	14-038-101-00194-001	101000 OLIVAR-SIN VARIEDAD	S	1,52	1,52
2371565	14-038-120-00015-002	101000 OLIVAR-SIN VARIEDAD	S	3,31	3,31
2371566	14-038-120-00102-001	101000 OLIVAR-SIN VARIEDAD	S	2,67	2,67

**Porcentaje de superficie determinada situada en zonas RAMSAR****PUNTOS:** 0,00 0.0%

<u>REF.</u>	<u>REFERENCIA SIGPAC</u>	<u>CULTIVO DESCRIPCIÓN CULTIVO</u>	<u>S/R</u>	<u>SUP. COMPROM.</u> <u>(ha)</u>	<u>SUP. CUMPLE</u> <u>(ha)</u>
2371568	14-037-015-00382-002	101000 OLIVAR-SIN VARIEDAD	S	0,11	0,00
2371567	14-037-015-00383-002	101000 OLIVAR-SIN VARIEDAD	S	9,70	0,00
2371570	14-037-015-00384-002	101000 OLIVAR-SIN VARIEDAD	S	0,20	0,00
2371569	14-037-015-00385-001	101000 OLIVAR-SIN VARIEDAD	S	0,06	0,00
2371571	14-038-100-00269-001	101000 OLIVAR-SIN VARIEDAD	S	12,01	0,00
2371573	14-038-101-00071-003	101000 OLIVAR-SIN VARIEDAD	S	3,62	0,00
2371574	14-038-101-00073-001	101000 OLIVAR-SIN VARIEDAD	S	0,29	0,00
2371561	14-038-101-00194-001	101000 OLIVAR-SIN VARIEDAD	S	1,52	0,00
2371565	14-038-120-00015-002	101000 OLIVAR-SIN VARIEDAD	S	3,31	0,00
2371566	14-038-120-00102-001	101000 OLIVAR-SIN VARIEDAD	S	2,67	0,00

**Porcentaje de superficie determinada en zonas vulnerables a la contaminación por nitratos****PUNTOS:** 0,00 0.0%

<u>REF.</u>	<u>REFERENCIA SIGPAC</u>	<u>CULTIVO DESCRIPCIÓN CULTIVO</u>	<u>S/R</u>	<u>SUP. COMPROM.</u> <u>(ha)</u>	<u>SUP. CUMPLE</u> <u>(ha)</u>
2371568	14-037-015-00382-002	101000 OLIVAR-SIN VARIEDAD	S	0,11	0,00
2371567	14-037-015-00383-002	101000 OLIVAR-SIN VARIEDAD	S	9,70	0,00
2371570	14-037-015-00384-002	101000 OLIVAR-SIN VARIEDAD	S	0,20	0,00
2371569	14-037-015-00385-001	101000 OLIVAR-SIN VARIEDAD	S	0,06	0,00
2371571	14-038-100-00269-001	101000 OLIVAR-SIN VARIEDAD	S	12,01	0,00
2371573	14-038-101-00071-003	101000 OLIVAR-SIN VARIEDAD	S	3,62	0,00
2371574	14-038-101-00073-001	101000 OLIVAR-SIN VARIEDAD	S	0,29	0,00
2371561	14-038-101-00194-001	101000 OLIVAR-SIN VARIEDAD	S	1,52	0,00
2371565	14-038-120-00015-002	101000 OLIVAR-SIN VARIEDAD	S	3,31	0,00
2371566	14-038-120-00102-001	101000 OLIVAR-SIN VARIEDAD	S	2,67	0,00

**Mayor pendiente media****PUNTOS:** 3,00 27.18%

<u>REF.</u>	<u>REFERENCIA SIGPAC</u>	<u>CULTIVO DESCRIPCIÓN CULTIVO</u>	<u>S/R</u>	<u>PENDIENTE MEDIA (%)</u>	<u>SUP. COMPROM.</u> <u>(ha)</u>
2371568	14-037-015-00382-002	101000 OLIVAR-SIN VARIEDAD	S	20,72	0,11
2371567	14-037-015-00383-002	101000 OLIVAR-SIN VARIEDAD	S	28,11	9,70
2371570	14-037-015-00384-002	101000 OLIVAR-SIN VARIEDAD	S	28,12	0,20

REF.	REFERENCIA SIGPAC	CULTIVO	DESCRIPCIÓN CULTIVO	S/R	PENDIENTE	SUP.
					MEDIA (%)	COMPROM.
					(ha)	(ha)
2371569	14-037-015-00385-001	101000	OLIVAR-SIN VARIEDAD	S	27,01	0,06
2371571	14-038-100-00269-001	101000	OLIVAR-SIN VARIEDAD	S	23,91	12,01
2371573	14-038-101-00071-003	101000	OLIVAR-SIN VARIEDAD	S	30,71	3,62
2371574	14-038-101-00073-001	101000	OLIVAR-SIN VARIEDAD	S	36,01	0,29
2371561	14-038-101-00194-001	101000	OLIVAR-SIN VARIEDAD	S	25,83	1,52
2371565	14-038-120-00015-002	101000	OLIVAR-SIN VARIEDAD	S	32,64	3,31
2371566	14-038-120-00102-001	101000	OLIVAR-SIN VARIEDAD	S	27,01	2,67

## Porcentaje de superficie determinada en Red Natura 2000

PUNTOS: 0,00 0.0%

REF.	REFERENCIA SIGPAC	CULTIVO	DESCRIPCIÓN CULTIVO	S/R	SUP.	SUP.
					COMPROM.	CUMPLE
					(ha)	(ha)
2371568	14-037-015-00382-002	101000	OLIVAR-SIN VARIEDAD	S	0,11	0,00
2371567	14-037-015-00383-002	101000	OLIVAR-SIN VARIEDAD	S	9,70	0,00
2371570	14-037-015-00384-002	101000	OLIVAR-SIN VARIEDAD	S	0,20	0,00
2371569	14-037-015-00385-001	101000	OLIVAR-SIN VARIEDAD	S	0,06	0,00
2371571	14-038-100-00269-001	101000	OLIVAR-SIN VARIEDAD	S	12,01	0,00
2371573	14-038-101-00071-003	101000	OLIVAR-SIN VARIEDAD	S	3,62	0,00
2371574	14-038-101-00073-001	101000	OLIVAR-SIN VARIEDAD	S	0,29	0,00
2371561	14-038-101-00194-001	101000	OLIVAR-SIN VARIEDAD	S	1,52	0,00
2371565	14-038-120-00015-002	101000	OLIVAR-SIN VARIEDAD	S	3,31	0,00
2371566	14-038-120-00102-001	101000	OLIVAR-SIN VARIEDAD	S	2,67	0,00



<u>APELLIDOS Y NOMBRE / RAZÓN SOCIAL</u>	<u>NIF</u>	<u>EXPEDIENTE</u>	<u>SUP. COMPROMETIDA</u>		
			<u>(ha)</u>		
VELARDE FERNANDEZ JUAN MIGUEL	28502564K	3042912	52.21		
<b>RESOLUCIÓN</b>					
<b>ADMITIDO</b>					
<b>IMPORTE POR ANUALIDAD</b>					
	<u>2015</u>	<u>2016</u>	<u>2017</u>	<u>2018</u>	<u>2019</u>
<b>IMPORTE MÁXIMO SUBVENCIONABLE</b>	5.402,25 €	5.402,25 €	5.402,25 €	5.402,25 €	5.402,25 €
<b>IMPORTE MEDIO DE TRANSFERENCIA (€/ha)</b>	103,47 €	103,47 €	103,47 €	103,47 €	103,47 €

**RECINTOS COMPROMETIDOS**

<u>REF.</u>	<u>REFERENCIA SIGPAC</u>	<u>CULTIVO</u>	<u>DESCRIPCIÓN CULTIVO</u>	<u>S/R</u>	<u>PEND. MEDIA (%)</u>	<u>SUP. DEC. ADMIN. (ha)</u>	<u>SUP. CERT. (ha)</u>	<u>SUP. CAMPO (ha)</u>	<u>SUP. COMPROM. (ha)</u>
2321994	14-054-061-00003-009	101000	OLIVAR-SIN VARIEDAD	S	23,67	0,03	0,03		0,03
2321995	14-054-061-00003-010	101000	OLIVAR-SIN VARIEDAD	S	41,04	40,44	40,44		40,44
2321999	14-054-061-00003-014	101000	OLIVAR-SIN VARIEDAD	S	23,77	0,29	0,28		0,28
2322001	14-054-061-00049-005	101000	OLIVAR-SIN VARIEDAD	S	30,00	11,46	11,46		11,46

**INCIDENCIAS****INCIDENCIA DESCRIPCIÓN**

80404 Recinto declarado que no cumple en su totalidad con las normas de producción ecológica (anexo I, Orden 26 de mayo de 2015)  
Ref:2321999 Recinto:14-054-061-00003-014 Cultivo:101000 OLIVAR-SIN VARIEDAD Secano Superficie Certificada (Ha):0,28

**RESUMEN CRITERIOS DE SELECCIÓN**

<b>10.1.12 Agricultura de montaña con orientación ecológica en olivar</b>	<b>PUNTOS: 10,00</b>	
	<b>PUNTOS</b>	
Solicitantes de la medida 11, específica para la conversión o mantenimiento en agricultura ecológica	3,00	S
Porcentaje de superficie determinada en zonas con limitaciones naturales u otras limitaciones específicas ubicadas en las zonas de montaña	4,00	100.0%
Porcentaje de superficie determinada situada en zonas RAMSAR	0,00	0.0%
Porcentaje de superficie determinada en zonas vulnerables a la contaminación por nitratos	0,00	0.0%
Mayor pendiente media	3,00	38.51%
Porcentaje de superficie determinada en Red Natura 2000	0,00	0.0%



**DETALLE CRITERIOS DE SELECCIÓN****10.1.12 Agricultura de montaña con orientación ecológica en olivar****PUNTOS:** 10,00**Solicitantes de la medida 11, específica para la conversión o mantenimiento en agricultura ecológica****PUNTOS:** 3,00 S**Porcentaje de superficie determinada en zonas con limitaciones naturales u otras limitaciones específicas ubicadas en las zonas de montaña****PUNTOS:** 4,00 100.0%

<u>REF.</u>	<u>REFERENCIA SIGPAC</u>	<u>CULTIVO</u>	<u>DESCRIPCIÓN CULTIVO</u>	<u>S/R</u>	<u>SUP. COMPROM.</u> <u>(ha)</u>	<u>SUP. CUMPLE</u> <u>(ha)</u>
2321994	14-054-061-00003-009	101000	OLIVAR-SIN VARIEDAD	S	0,03	0,03
2321995	14-054-061-00003-010	101000	OLIVAR-SIN VARIEDAD	S	40,44	40,44
2321999	14-054-061-00003-014	101000	OLIVAR-SIN VARIEDAD	S	0,28	0,28
2322001	14-054-061-00049-005	101000	OLIVAR-SIN VARIEDAD	S	11,46	11,46

**Porcentaje de superficie determinada situada en zonas RAMSAR****PUNTOS:** 0,00 0.0%

<u>REF.</u>	<u>REFERENCIA SIGPAC</u>	<u>CULTIVO</u>	<u>DESCRIPCIÓN CULTIVO</u>	<u>S/R</u>	<u>SUP. COMPROM.</u> <u>(ha)</u>	<u>SUP. CUMPLE</u> <u>(ha)</u>
2321994	14-054-061-00003-009	101000	OLIVAR-SIN VARIEDAD	S	0,03	0,00
2321995	14-054-061-00003-010	101000	OLIVAR-SIN VARIEDAD	S	40,44	0,00
2321999	14-054-061-00003-014	101000	OLIVAR-SIN VARIEDAD	S	0,28	0,00
2322001	14-054-061-00049-005	101000	OLIVAR-SIN VARIEDAD	S	11,46	0,00

**Porcentaje de superficie determinada en zonas vulnerables a la contaminación por nitratos****PUNTOS:** 0,00 0.0%

<u>REF.</u>	<u>REFERENCIA SIGPAC</u>	<u>CULTIVO</u>	<u>DESCRIPCIÓN CULTIVO</u>	<u>S/R</u>	<u>SUP. COMPROM.</u> <u>(ha)</u>	<u>SUP. CUMPLE</u> <u>(ha)</u>
2321994	14-054-061-00003-009	101000	OLIVAR-SIN VARIEDAD	S	0,03	0,00
2321995	14-054-061-00003-010	101000	OLIVAR-SIN VARIEDAD	S	40,44	0,00
2321999	14-054-061-00003-014	101000	OLIVAR-SIN VARIEDAD	S	0,28	0,00
2322001	14-054-061-00049-005	101000	OLIVAR-SIN VARIEDAD	S	11,46	0,00

**Mayor pendiente media****PUNTOS:** 3,00 38.51%

<u>REF.</u>	<u>REFERENCIA SIGPAC</u>	<u>CULTIVO</u>	<u>DESCRIPCIÓN CULTIVO</u>	<u>S/R</u>	<u>PENDIENTE MEDIA (%)</u>	<u>SUP. COMPROM.</u> <u>(ha)</u>
2321994	14-054-061-00003-009	101000	OLIVAR-SIN VARIEDAD	S	23,67	0,03
2321995	14-054-061-00003-010	101000	OLIVAR-SIN VARIEDAD	S	41,04	40,44
2321999	14-054-061-00003-014	101000	OLIVAR-SIN VARIEDAD	S	23,77	0,28
2322001	14-054-061-00049-005	101000	OLIVAR-SIN VARIEDAD	S	30,00	11,46

**Porcentaje de superficie determinada en Red Natura 2000****PUNTOS:** 0,00 0.0%

<u>REF.</u>	<u>REFERENCIA SIGPAC</u>	<u>CULTIVO</u>	<u>DESCRIPCIÓN CULTIVO</u>	<u>S/R</u>	<u>SUP. COMPROM.</u> <u>(ha)</u>	<u>SUP. CUMPLE</u> <u>(ha)</u>
2321994	14-054-061-00003-009	101000	OLIVAR-SIN VARIEDAD	S	0,03	0,00
2321995	14-054-061-00003-010	101000	OLIVAR-SIN VARIEDAD	S	40,44	0,00
2321999	14-054-061-00003-014	101000	OLIVAR-SIN VARIEDAD	S	0,28	0,00
2322001	14-054-061-00049-005	101000	OLIVAR-SIN VARIEDAD	S	11,46	0,00



<u>APELLIDOS Y NOMBRE / RAZÓN SOCIAL</u>		<u>NIF</u>	<u>EXPEDIENTE</u>	<u>SUP. COMPROMETIDA</u>				
				<u>(ha)</u>				
VELARDE LOPEZ DE AYALA MARIA DEL PILAR		31004160E	3045350	40.94				
<b>RESOLUCIÓN ADMITIDO</b>								
<b>IMPORTE POR ANUALIDAD</b>								
		<u>2015</u>	<u>2016</u>	<u>2017</u>	<u>2018</u>	<u>2019</u>		
IMPORTE MÁXIMO SUBVENCIONABLE		4.629,52 €	4.629,52 €	4.629,52 €	4.629,52 €	4.629,52 €		
IMPORTE MEDIO DE TRANSFERENCIA (€/ha)		113,08 €	113,08 €	113,08 €	113,08 €	113,08 €		
<b>RECINTOS COMPROMETIDOS</b>								
<u>REF.</u>	<u>REFERENCIA SIGPAC</u>	<u>CULTIVO</u>	<u>DESCRIPCIÓN CULTIVO</u>	<u>PEND. MEDIA</u>	<u>SUP. DEC. ADMIN.</u>	<u>SUP. CERT.</u>	<u>SUP. CAMPO</u>	<u>SUP. COMPROM.</u>
				<u>S/R</u>	<u>(%)</u>	<u>(ha)</u>	<u>(ha)</u>	<u>(ha)</u>
2697773	14-054-049-00007-002	101000	OLIVAR-SIN VARIEDAD	S	29,21	31,18	31,30	31,18
2697774	14-054-059-00013-003	101000	OLIVAR-SIN VARIEDAD	S	27,83	9,68	9,68	9,68
2697776	14-054-049-00007-002	101000	OLIVAR-SIN VARIEDAD	S	29,21	0,08	0,08	0,08

**RESUMEN CRITERIOS DE SELECCIÓN**

<b>10.1.12 Agricultura de montaña con orientación ecológica en olivar</b>		<b>PUNTOS: 10,00</b>	
		<u>PUNTOS</u>	
Solicitantes de la medida 11, específica para la conversión o mantenimiento en agricultura ecológica		3,00	S
Porcentaje de superficie determinada en zonas con limitaciones naturales u otras limitaciones específicas ubicadas en las zonas de montaña		4,00	100.0%
Porcentaje de superficie determinada situada en zonas RAMSAR		0,00	0.0%
Porcentaje de superficie determinada en zonas vulnerables a la contaminación por nitratos		0,00	0.0%
Mayor pendiente media		3,00	28.88%
Porcentaje de superficie determinada en Red Natura 2000		0,00	0.0%





**DETALLE CRITERIOS DE SELECCIÓN****10.1.12 Agricultura de montaña con orientación ecológica en olivar****PUNTOS:** 10,00**Solicitantes de la medida 11, específica para la conversión o mantenimiento en agricultura ecológica****PUNTOS:** 3,00 S**Porcentaje de superficie determinada en zonas con limitaciones naturales u otras limitaciones específicas ubicadas en las zonas de montaña****PUNTOS:** 4,00 100.0%

<u>REF.</u>	<u>REFERENCIA SIGPAC</u>	<u>CULTIVO</u>	<u>DESCRIPCIÓN CULTIVO</u>	<u>S/R</u>	<u>SUP. COMPROM.</u> <u>(ha)</u>	<u>SUP. CUMPLE</u> <u>(ha)</u>
2697776	14-054-049-00007-002	101000	OLIVAR-SIN VARIEDAD	S	0,08	0,08
2697773	14-054-049-00007-002	101000	OLIVAR-SIN VARIEDAD	S	31,18	31,18
2697774	14-054-059-00013-003	101000	OLIVAR-SIN VARIEDAD	S	9,68	9,68

**Porcentaje de superficie determinada situada en zonas RAMSAR****PUNTOS:** 0,00 0.0%

<u>REF.</u>	<u>REFERENCIA SIGPAC</u>	<u>CULTIVO</u>	<u>DESCRIPCIÓN CULTIVO</u>	<u>S/R</u>	<u>SUP. COMPROM.</u> <u>(ha)</u>	<u>SUP. CUMPLE</u> <u>(ha)</u>
2697776	14-054-049-00007-002	101000	OLIVAR-SIN VARIEDAD	S	0,08	0,00
2697773	14-054-049-00007-002	101000	OLIVAR-SIN VARIEDAD	S	31,18	0,00
2697774	14-054-059-00013-003	101000	OLIVAR-SIN VARIEDAD	S	9,68	0,00

**Porcentaje de superficie determinada en zonas vulnerables a la contaminación por nitratos****PUNTOS:** 0,00 0.0%

<u>REF.</u>	<u>REFERENCIA SIGPAC</u>	<u>CULTIVO</u>	<u>DESCRIPCIÓN CULTIVO</u>	<u>S/R</u>	<u>SUP. COMPROM.</u> <u>(ha)</u>	<u>SUP. CUMPLE</u> <u>(ha)</u>
2697776	14-054-049-00007-002	101000	OLIVAR-SIN VARIEDAD	S	0,08	0,00
2697773	14-054-049-00007-002	101000	OLIVAR-SIN VARIEDAD	S	31,18	0,00
2697774	14-054-059-00013-003	101000	OLIVAR-SIN VARIEDAD	S	9,68	0,00

**Mayor pendiente media****PUNTOS:** 3,00 28.88%

<u>REF.</u>	<u>REFERENCIA SIGPAC</u>	<u>CULTIVO</u>	<u>DESCRIPCIÓN CULTIVO</u>	<u>S/R</u>	<u>PENDIENTE MEDIA (%)</u>	<u>SUP. COMPROM.</u> <u>(ha)</u>
2697773	14-054-049-00007-002	101000	OLIVAR-SIN VARIEDAD	S	29,21	31,18
2697776	14-054-049-00007-002	101000	OLIVAR-SIN VARIEDAD	S	29,21	0,08
2697774	14-054-059-00013-003	101000	OLIVAR-SIN VARIEDAD	S	27,83	9,68

**Porcentaje de superficie determinada en Red Natura 2000****PUNTOS:** 0,00 0.0%

<u>REF.</u>	<u>REFERENCIA SIGPAC</u>	<u>CULTIVO</u>	<u>DESCRIPCIÓN CULTIVO</u>	<u>S/R</u>	<u>SUP. COMPROM.</u> <u>(ha)</u>	<u>SUP. CUMPLE</u> <u>(ha)</u>
2697776	14-054-049-00007-002	101000	OLIVAR-SIN VARIEDAD	S	0,08	0,00
2697773	14-054-049-00007-002	101000	OLIVAR-SIN VARIEDAD	S	31,18	0,00
2697774	14-054-059-00013-003	101000	OLIVAR-SIN VARIEDAD	S	9,68	0,00



<u>APELLIDOS Y NOMBRE / RAZÓN SOCIAL</u>		<u>NIF</u>	<u>EXPEDIENTE</u>	<u>SUP. COMPROMETIDA</u>				
				<u>(ha)</u>				
VELARDE SANZ JORGE JUAN GREGORIO		28550573Y	3040455	54.23				
<b>RESOLUCIÓN</b>								
<b>ADMITIDO</b>								
<b>IMPORTE POR ANUALIDAD</b>								
		<b>2015</b>	<b>2016</b>	<b>2017</b>	<b>2018</b>	<b>2019</b>		
<b>IMPORTE MÁXIMO SUBVENCIONABLE</b>		5.540,36 €	5.540,36 €	5.540,36 €	5.540,36 €	5.540,36 €		
<b>IMPORTE MEDIO DE TRANSFERENCIA (€/ha)</b>		102,16 €	102,16 €	102,16 €	102,16 €	102,16 €		
<b>RECINTOS COMPROMETIDOS</b>								
<u>REF.</u>	<u>REFERENCIA SIGPAC</u>	<u>CULTIVO</u>	<u>DESCRIPCIÓN CULTIVO</u>	<u>PEND. MEDIA</u>	<u>SUP. DEC. ADMIN.</u>	<u>SUP. CERT.</u>	<u>SUP. CAMPO</u>	<u>SUP. COMPROM.</u>
				<u>S/R</u>	<u>(%)</u>	<u>(ha)</u>	<u>(ha)</u>	<u>(ha)</u>
2305551	14-054-061-00004-003	101000	OLIVAR-SIN VARIEDAD	S	20,92	0,83	0,83	0,83
2305552	14-054-061-00006-002	101000	OLIVAR-SIN VARIEDAD	S	34,29	29,07	29,07	29,07
2305553	14-054-061-00006-014	101000	OLIVAR-SIN VARIEDAD	S	26,30	9,09	9,09	9,09
2305554	14-054-061-00006-013	101000	OLIVAR-SIN VARIEDAD	S	37,81	4,05	4,19	4,05
2305556	14-054-061-00006-017	101000	OLIVAR-SIN VARIEDAD	S	21,47	0,01	0,01	0,01
2305558	14-054-061-00047-001	101000	OLIVAR-SIN VARIEDAD	S	24,08	11,08	11,52	11,08
2305559	14-054-061-00004-004	101000	OLIVAR-SIN VARIEDAD	S	24,12	0,06	0,06	0,06
2305560	14-054-061-00004-011	101000	OLIVAR-SIN VARIEDAD	S	27,39	0,04	0,04	0,04

**RESUMEN CRITERIOS DE SELECCIÓN****10.1.12 Agricultura de montaña con orientación ecológica en olivar PUNTOS: 10,00**

	<b>PUNTOS</b>	
<b>Solicitantes de la medida 11, específica para la conversión o mantenimiento en agricultura ecológica</b>	3,00	S
<b>Porcentaje de superficie determinada en zonas con limitaciones naturales u otras limitaciones específicas ubicadas en las zonas de montaña</b>	4,00	100.0%
<b>Porcentaje de superficie determinada situada en zonas RAMSAR</b>	0,00	0.0%
<b>Porcentaje de superficie determinada en zonas vulnerables a la contaminación por nitratos</b>	0,00	0.0%
<b>Mayor pendiente media</b>	3,00	30.9%
<b>Porcentaje de superficie determinada en Red Natura 2000</b>	0,00	0.0%



**DETALLE CRITERIOS DE SELECCIÓN****10.1.12 Agricultura de montaña con orientación ecológica en olivar****PUNTOS:** 10,00**Solicitantes de la medida 11, específica para la conversión o mantenimiento en agricultura ecológica****PUNTOS:** 3,00 S**Porcentaje de superficie determinada en zonas con limitaciones naturales u otras limitaciones específicas ubicadas en las zonas de montaña****PUNTOS:** 4,00 100.0%

<u>REF.</u>	<u>REFERENCIA SIGPAC</u>	<u>CULTIVO DESCRIPCIÓN CULTIVO</u>	<u>S/R</u>	<u>SUP. COMPROM.</u> <u>(ha)</u>	<u>SUP. CUMPLE</u> <u>(ha)</u>
2305551	14-054-061-00004-003	101000 OLIVAR-SIN VARIEDAD	S	0,83	0,83
2305559	14-054-061-00004-004	101000 OLIVAR-SIN VARIEDAD	S	0,06	0,06
2305560	14-054-061-00004-011	101000 OLIVAR-SIN VARIEDAD	S	0,04	0,04
2305552	14-054-061-00006-002	101000 OLIVAR-SIN VARIEDAD	S	29,07	29,07
2305554	14-054-061-00006-013	101000 OLIVAR-SIN VARIEDAD	S	4,05	4,05
2305553	14-054-061-00006-014	101000 OLIVAR-SIN VARIEDAD	S	9,09	9,09
2305556	14-054-061-00006-017	101000 OLIVAR-SIN VARIEDAD	S	0,01	0,01
2305558	14-054-061-00047-001	101000 OLIVAR-SIN VARIEDAD	S	11,08	11,08

**Porcentaje de superficie determinada situada en zonas RAMSAR****PUNTOS:** 0,00 0.0%

<u>REF.</u>	<u>REFERENCIA SIGPAC</u>	<u>CULTIVO DESCRIPCIÓN CULTIVO</u>	<u>S/R</u>	<u>SUP. COMPROM.</u> <u>(ha)</u>	<u>SUP. CUMPLE</u> <u>(ha)</u>
2305551	14-054-061-00004-003	101000 OLIVAR-SIN VARIEDAD	S	0,83	0,00
2305559	14-054-061-00004-004	101000 OLIVAR-SIN VARIEDAD	S	0,06	0,00
2305560	14-054-061-00004-011	101000 OLIVAR-SIN VARIEDAD	S	0,04	0,00
2305552	14-054-061-00006-002	101000 OLIVAR-SIN VARIEDAD	S	29,07	0,00
2305554	14-054-061-00006-013	101000 OLIVAR-SIN VARIEDAD	S	4,05	0,00
2305553	14-054-061-00006-014	101000 OLIVAR-SIN VARIEDAD	S	9,09	0,00
2305556	14-054-061-00006-017	101000 OLIVAR-SIN VARIEDAD	S	0,01	0,00
2305558	14-054-061-00047-001	101000 OLIVAR-SIN VARIEDAD	S	11,08	0,00

**Porcentaje de superficie determinada en zonas vulnerables a la contaminación por nitratos****PUNTOS:** 0,00 0.0%

<u>REF.</u>	<u>REFERENCIA SIGPAC</u>	<u>CULTIVO DESCRIPCIÓN CULTIVO</u>	<u>S/R</u>	<u>SUP. COMPROM.</u> <u>(ha)</u>	<u>SUP. CUMPLE</u> <u>(ha)</u>
2305551	14-054-061-00004-003	101000 OLIVAR-SIN VARIEDAD	S	0,83	0,00
2305559	14-054-061-00004-004	101000 OLIVAR-SIN VARIEDAD	S	0,06	0,00
2305560	14-054-061-00004-011	101000 OLIVAR-SIN VARIEDAD	S	0,04	0,00
2305552	14-054-061-00006-002	101000 OLIVAR-SIN VARIEDAD	S	29,07	0,00
2305554	14-054-061-00006-013	101000 OLIVAR-SIN VARIEDAD	S	4,05	0,00
2305553	14-054-061-00006-014	101000 OLIVAR-SIN VARIEDAD	S	9,09	0,00
2305556	14-054-061-00006-017	101000 OLIVAR-SIN VARIEDAD	S	0,01	0,00
2305558	14-054-061-00047-001	101000 OLIVAR-SIN VARIEDAD	S	11,08	0,00

**Mayor pendiente media****PUNTOS:** 3,00 30.9%

<u>REF.</u>	<u>REFERENCIA SIGPAC</u>	<u>CULTIVO DESCRIPCIÓN CULTIVO</u>	<u>S/R</u>	<u>PENDIENTE MEDIA (%)</u>	<u>SUP. COMPROM.</u> <u>(ha)</u>
2305551	14-054-061-00004-003	101000 OLIVAR-SIN VARIEDAD	S	20,92	0,83
2305559	14-054-061-00004-004	101000 OLIVAR-SIN VARIEDAD	S	24,12	0,06
2305560	14-054-061-00004-011	101000 OLIVAR-SIN VARIEDAD	S	27,39	0,04
2305552	14-054-061-00006-002	101000 OLIVAR-SIN VARIEDAD	S	34,29	29,07
2305554	14-054-061-00006-013	101000 OLIVAR-SIN VARIEDAD	S	37,81	4,05
2305553	14-054-061-00006-014	101000 OLIVAR-SIN VARIEDAD	S	26,30	9,09
2305556	14-054-061-00006-017	101000 OLIVAR-SIN VARIEDAD	S	21,47	0,01
2305558	14-054-061-00047-001	101000 OLIVAR-SIN VARIEDAD	S	24,08	11,08

**Porcentaje de superficie determinada en Red Natura 2000****PUNTOS:** 0,00 0.0%

<b>REF.</b>	<b>REFERENCIA SIGPAC</b>	<b>CULTIVO</b>	<b>DESCRIPCIÓN CULTIVO</b>	<b>S/R</b>	<b>SUP. COMPROM.</b> <b>(ha)</b>	<b>SUP. CUMPLE</b> <b>(ha)</b>
2305551	14-054-061-00004-003	101000	OLIVAR-SIN VARIEDAD	S	0,83	0,00
2305559	14-054-061-00004-004	101000	OLIVAR-SIN VARIEDAD	S	0,06	0,00
2305560	14-054-061-00004-011	101000	OLIVAR-SIN VARIEDAD	S	0,04	0,00
2305552	14-054-061-00006-002	101000	OLIVAR-SIN VARIEDAD	S	29,07	0,00
2305554	14-054-061-00006-013	101000	OLIVAR-SIN VARIEDAD	S	4,05	0,00
2305553	14-054-061-00006-014	101000	OLIVAR-SIN VARIEDAD	S	9,09	0,00
2305556	14-054-061-00006-017	101000	OLIVAR-SIN VARIEDAD	S	0,01	0,00
2305558	14-054-061-00047-001	101000	OLIVAR-SIN VARIEDAD	S	11,08	0,00



<u>APELLIDOS Y NOMBRE / RAZÓN SOCIAL</u>		<u>NIF</u>	<u>EXPEDIENTE</u>	<u>SUP. COMPROMETIDA</u>				
				<u>(ha)</u>				
VIDAL LOPEZ FRANCISCO		75701957X	3037537	5.46				
<b>RESOLUCIÓN</b>								
<b>ADMITIDO</b>								
<b>IMPORTE POR ANUALIDAD</b>								
		<b>2015</b>	<b>2016</b>	<b>2017</b>	<b>2018</b>	<b>2019</b>		
	<b>IMPORTE MÁXIMO SUBVENCIONABLE</b>	623,20 €	623,20 €	623,20 €	623,20 €	623,20 €		
	<b>IMPORTE MEDIO DE TRANSFERENCIA (€/ha)</b>	114,14 €	114,14 €	114,14 €	114,14 €	114,14 €		
<b>RECINTOS COMPROMETIDOS</b>								
<u>REF.</u>	<u>REFERENCIA SIGPAC</u>	<u>CULTIVO</u>	<u>DESCRIPCIÓN CULTIVO</u>	<u>PEND. MEDIA</u>	<u>SUP. DEC. ADMIN.</u>	<u>SUP. CERT.</u>	<u>SUP. CAMPO</u>	<u>SUP. COMPROM.</u>
				<u>S/R</u>	<u>(%)</u>	<u>(ha)</u>	<u>(ha)</u>	<u>(ha)</u>
2629583	14-054-046-00136-001	101000	OLIVAR-SIN VARIEDAD	S	25,73	3,52	3,52	3,52
2629584	14-054-046-00137-001	101000	OLIVAR-SIN VARIEDAD	S	42,32	1,94	1,94	1,94

**RESUMEN CRITERIOS DE SELECCIÓN**

<b>10.1.12 Agricultura de montaña con orientación ecológica en olivar</b>		<b>PUNTOS: 10,00</b>	
		<b>PUNTOS</b>	
Solicitantes de la medida 11, específica para la conversión o mantenimiento en agricultura ecológica		3,00	S
Porcentaje de superficie determinada en zonas con limitaciones naturales u otras limitaciones específicas ubicadas en las zonas de montaña		4,00	100.0%
Porcentaje de superficie determinada situada en zonas RAMSAR		0,00	0.0%
Porcentaje de superficie determinada en zonas vulnerables a la contaminación por nitratos		0,00	0.0%
Mayor pendiente media		3,00	31.62%
Porcentaje de superficie determinada en Red Natura 2000		0,00	0.0%



**DETALLE CRITERIOS DE SELECCIÓN****10.1.12 Agricultura de montaña con orientación ecológica en olivar****PUNTOS: 10,00****Solicitantes de la medida 11, específica para la conversión o mantenimiento en agricultura ecológica****PUNTOS: 3,00 S****Porcentaje de superficie determinada en zonas con limitaciones naturales u otras limitaciones específicas ubicadas en las zonas de montaña****PUNTOS: 4,00 100.0%**

<u>REF.</u>	<u>REFERENCIA SIGPAC</u>	<u>CULTIVO</u>	<u>DESCRIPCIÓN CULTIVO</u>	<u>S/R</u>	<u>SUP. COMPROM.</u> <u>(ha)</u>	<u>SUP. CUMPLE</u> <u>(ha)</u>
2629583	14-054-046-00136-001	101000	OLIVAR-SIN VARIEDAD	S	3,52	3,52
2629584	14-054-046-00137-001	101000	OLIVAR-SIN VARIEDAD	S	1,94	1,94

**Porcentaje de superficie determinada situada en zonas RAMSAR****PUNTOS: 0,00 0.0%**

<u>REF.</u>	<u>REFERENCIA SIGPAC</u>	<u>CULTIVO</u>	<u>DESCRIPCIÓN CULTIVO</u>	<u>S/R</u>	<u>SUP. COMPROM.</u> <u>(ha)</u>	<u>SUP. CUMPLE</u> <u>(ha)</u>
2629583	14-054-046-00136-001	101000	OLIVAR-SIN VARIEDAD	S	3,52	0,00
2629584	14-054-046-00137-001	101000	OLIVAR-SIN VARIEDAD	S	1,94	0,00

**Porcentaje de superficie determinada en zonas vulnerables a la contaminación por nitratos****PUNTOS: 0,00 0.0%**

<u>REF.</u>	<u>REFERENCIA SIGPAC</u>	<u>CULTIVO</u>	<u>DESCRIPCIÓN CULTIVO</u>	<u>S/R</u>	<u>SUP. COMPROM.</u> <u>(ha)</u>	<u>SUP. CUMPLE</u> <u>(ha)</u>
2629583	14-054-046-00136-001	101000	OLIVAR-SIN VARIEDAD	S	3,52	0,00
2629584	14-054-046-00137-001	101000	OLIVAR-SIN VARIEDAD	S	1,94	0,00

**Mayor pendiente media****PUNTOS: 3,00 31.62%**

<u>REF.</u>	<u>REFERENCIA SIGPAC</u>	<u>CULTIVO</u>	<u>DESCRIPCIÓN CULTIVO</u>	<u>S/R</u>	<u>PENDIENTE MEDIA (%)</u>	<u>SUP. COMPROM.</u> <u>(ha)</u>
2629583	14-054-046-00136-001	101000	OLIVAR-SIN VARIEDAD	S	25,73	3,52
2629584	14-054-046-00137-001	101000	OLIVAR-SIN VARIEDAD	S	42,32	1,94

**Porcentaje de superficie determinada en Red Natura 2000****PUNTOS: 0,00 0.0%**

<u>REF.</u>	<u>REFERENCIA SIGPAC</u>	<u>CULTIVO</u>	<u>DESCRIPCIÓN CULTIVO</u>	<u>S/R</u>	<u>SUP. COMPROM.</u> <u>(ha)</u>	<u>SUP. CUMPLE</u> <u>(ha)</u>
2629583	14-054-046-00136-001	101000	OLIVAR-SIN VARIEDAD	S	3,52	0,00
2629584	14-054-046-00137-001	101000	OLIVAR-SIN VARIEDAD	S	1,94	0,00



<u>APELLIDOS Y NOMBRE / RAZÓN SOCIAL</u>		<u>NIF</u>	<u>EXPEDIENTE</u>	<u>SUP. COMPROMETIDA</u>				
				<u>(ha)</u>				
VIOQUE MADUEÑO JESUS		75690192K	3040733	25.79				
<b>RESOLUCIÓN</b>								
<b>ADMITIDO</b>								
<b>IMPORTE POR ANUALIDAD</b>								
		<b>2015</b>	<b>2016</b>	<b>2017</b>	<b>2018</b>	<b>2019</b>		
<b>IMPORTE MÁXIMO SUBVENCIONABLE</b>		2.943,67 €	2.943,67 €	2.943,67 €	2.943,67 €	2.943,67 €		
<b>IMPORTE MEDIO DE TRANSFERENCIA (€/ha)</b>		114,14 €	114,14 €	114,14 €	114,14 €	114,14 €		
<b>RECINTOS COMPROMETIDOS</b>								
<u>REF.</u>	<u>REFERENCIA SIGPAC</u>	<u>CULTIVO</u>	<u>DESCRIPCIÓN CULTIVO</u>	<u>PEND. MEDIA</u>	<u>SUP. DEC. ADMIN.</u>	<u>SUP. CERT.</u>	<u>SUP. CAMPO</u>	<u>SUP. COMPROM.</u>
				<u>S/R</u>	<u>(%)</u>	<u>(ha)</u>	<u>(ha)</u>	<u>(ha)</u>
2647830	14-003-037-00007-001	101000	OLIVAR-SIN VARIEDAD	S	28,17	8,85	8,85	8,85
2647831	14-003-036-00253-002	101000	OLIVAR-SIN VARIEDAD	S	35,98	2,67	2,67	2,67
2647832	14-003-036-00180-003	101000	OLIVAR-SIN VARIEDAD	S	30,74	14,27	14,27	14,27

**RESUMEN CRITERIOS DE SELECCIÓN****10.1.12 Agricultura de montaña con orientación ecológica en olivar** PUNTOS: 10,00

	<u>PUNTOS</u>	
<b>Solicitantes de la medida 11, específica para la conversión o mantenimiento en agricultura ecológica</b>	3,00	S
<b>Porcentaje de superficie determinada en zonas con limitaciones naturales u otras limitaciones específicas ubicadas en las zonas de montaña</b>	4,00	100.0%
<b>Porcentaje de superficie determinada situada en zonas RAMSAR</b>	0,00	0.0%
<b>Porcentaje de superficie determinada en zonas vulnerables a la contaminación por nitratos</b>	0,00	0.0%
<b>Mayor pendiente media</b>	3,00	30.4%
<b>Porcentaje de superficie determinada en Red Natura 2000</b>	0,00	0.0%



**DETALLE CRITERIOS DE SELECCIÓN****10.1.12 Agricultura de montaña con orientación ecológica en olivar****PUNTOS:** 10,00**Solicitantes de la medida 11, específica para la conversión o mantenimiento en agricultura ecológica****PUNTOS:** 3,00 S**Porcentaje de superficie determinada en zonas con limitaciones naturales u otras limitaciones específicas ubicadas en las zonas de montaña****PUNTOS:** 4,00 100.0%

<u>REF.</u>	<u>REFERENCIA SIGPAC</u>	<u>CULTIVO DESCRIPCIÓN CULTIVO</u>	<u>S/R</u>	<u>SUP. COMPROM.</u> <u>(ha)</u>	<u>SUP. CUMPLE</u> <u>(ha)</u>
2647832	14-003-036-00180-003	101000 OLIVAR-SIN VARIEDAD	S	14,27	14,27
2647831	14-003-036-00253-002	101000 OLIVAR-SIN VARIEDAD	S	2,67	2,67
2647830	14-003-037-00007-001	101000 OLIVAR-SIN VARIEDAD	S	8,85	8,85

**Porcentaje de superficie determinada situada en zonas RAMSAR****PUNTOS:** 0,00 0.0%

<u>REF.</u>	<u>REFERENCIA SIGPAC</u>	<u>CULTIVO DESCRIPCIÓN CULTIVO</u>	<u>S/R</u>	<u>SUP. COMPROM.</u> <u>(ha)</u>	<u>SUP. CUMPLE</u> <u>(ha)</u>
2647832	14-003-036-00180-003	101000 OLIVAR-SIN VARIEDAD	S	14,27	0,00
2647831	14-003-036-00253-002	101000 OLIVAR-SIN VARIEDAD	S	2,67	0,00
2647830	14-003-037-00007-001	101000 OLIVAR-SIN VARIEDAD	S	8,85	0,00

**Porcentaje de superficie determinada en zonas vulnerables a la contaminación por nitratos****PUNTOS:** 0,00 0.0%

<u>REF.</u>	<u>REFERENCIA SIGPAC</u>	<u>CULTIVO DESCRIPCIÓN CULTIVO</u>	<u>S/R</u>	<u>SUP. COMPROM.</u> <u>(ha)</u>	<u>SUP. CUMPLE</u> <u>(ha)</u>
2647832	14-003-036-00180-003	101000 OLIVAR-SIN VARIEDAD	S	14,27	0,00
2647831	14-003-036-00253-002	101000 OLIVAR-SIN VARIEDAD	S	2,67	0,00
2647830	14-003-037-00007-001	101000 OLIVAR-SIN VARIEDAD	S	8,85	0,00

**Mayor pendiente media****PUNTOS:** 3,00 30.4%

<u>REF.</u>	<u>REFERENCIA SIGPAC</u>	<u>CULTIVO DESCRIPCIÓN CULTIVO</u>	<u>S/R</u>	<u>PENDIENTE MEDIA (%)</u>	<u>SUP. COMPROM.</u> <u>(ha)</u>
2647832	14-003-036-00180-003	101000 OLIVAR-SIN VARIEDAD	S	30,74	14,27
2647831	14-003-036-00253-002	101000 OLIVAR-SIN VARIEDAD	S	35,98	2,67
2647830	14-003-037-00007-001	101000 OLIVAR-SIN VARIEDAD	S	28,17	8,85

**Porcentaje de superficie determinada en Red Natura 2000****PUNTOS:** 0,00 0.0%

<u>REF.</u>	<u>REFERENCIA SIGPAC</u>	<u>CULTIVO DESCRIPCIÓN CULTIVO</u>	<u>S/R</u>	<u>SUP. COMPROM.</u> <u>(ha)</u>	<u>SUP. CUMPLE</u> <u>(ha)</u>
2647832	14-003-036-00180-003	101000 OLIVAR-SIN VARIEDAD	S	14,27	0,00
2647831	14-003-036-00253-002	101000 OLIVAR-SIN VARIEDAD	S	2,67	0,00
2647830	14-003-037-00007-001	101000 OLIVAR-SIN VARIEDAD	S	8,85	0,00





<u>APELLIDOS Y NOMBRE / RAZÓN SOCIAL</u>		<u>NIF</u>	<u>EXPEDIENTE</u>	<u>SUP. COMPROMETIDA</u>				
				<u>(ha)</u>				
VIOQUE MADUEÑO MANUEL		30030182W	3040722	18.53				
<b>RESOLUCIÓN ADMITIDO</b>								
<b>IMPORTE POR ANUALIDAD</b>								
		<b>2015</b>	<b>2016</b>	<b>2017</b>	<b>2018</b>	<b>2019</b>		
IMPORTE MÁXIMO SUBVENCIONABLE		2.115,01 €	2.115,01 €	2.115,01 €	2.115,01 €	2.115,01 €		
IMPORTE MEDIO DE TRANSFERENCIA (€/ha)		114,14 €	114,14 €	114,14 €	114,14 €	114,14 €		
<b>RECINTOS COMPROMETIDOS</b>								
<u>REF.</u>	<u>REFERENCIA SIGPAC</u>	<u>CULTIVO</u>	<u>DESCRIPCIÓN CULTIVO</u>	<u>PEND. MEDIA</u>	<u>SUP. DEC. ADMIN.</u>	<u>SUP. CERT.</u>	<u>SUP. CAMPO</u>	<u>SUP. COMPROM.</u>
				<u>S/R</u>	<u>(%)</u>	<u>(ha)</u>	<u>(ha)</u>	<u>(ha)</u>
2647641	14-003-037-00022-002	101000	OLIVAR-SIN VARIEDAD	S	41,00	3,60	3,60	3,60
2647642	14-003-037-00015-002	101000	OLIVAR-SIN VARIEDAD	S	23,98	13,48	13,49	13,48
2647643	14-003-037-00020-001	101000	OLIVAR-SIN VARIEDAD	S	27,33	1,45	1,48	1,45

### RESUMEN CRITERIOS DE SELECCIÓN

<b>10.1.12 Agricultura de montaña con orientación ecológica en olivar</b>		<b>PUNTOS: 10,00</b>	
		<b>PUNTOS</b>	
Solicitantes de la medida 11, específica para la conversión o mantenimiento en agricultura ecológica		3,00	S
Porcentaje de superficie determinada en zonas con limitaciones naturales u otras limitaciones específicas ubicadas en las zonas de montaña		4,00	100.0%
Porcentaje de superficie determinada situada en zonas RAMSAR		0,00	0.0%
Porcentaje de superficie determinada en zonas vulnerables a la contaminación por nitratos		0,00	0.0%
Mayor pendiente media		3,00	27.55%
Porcentaje de superficie determinada en Red Natura 2000		0,00	0.0%



**DETALLE CRITERIOS DE SELECCIÓN****10.1.12 Agricultura de montaña con orientación ecológica en olivar****PUNTOS:** 10,00**Solicitantes de la medida 11, específica para la conversión o mantenimiento en agricultura ecológica****PUNTOS:** 3,00 S**Porcentaje de superficie determinada en zonas con limitaciones naturales u otras limitaciones específicas ubicadas en las zonas de montaña****PUNTOS:** 4,00 100.0%

<u>REF.</u>	<u>REFERENCIA SIGPAC</u>	<u>CULTIVO DESCRIPCIÓN CULTIVO</u>	<u>S/R</u>	<u>SUP. COMPROM.</u> <u>(ha)</u>	<u>SUP. CUMPLE</u> <u>(ha)</u>
2647642	14-003-037-00015-002	101000 OLIVAR-SIN VARIEDAD	S	13,48	13,48
2647643	14-003-037-00020-001	101000 OLIVAR-SIN VARIEDAD	S	1,45	1,45
2647641	14-003-037-00022-002	101000 OLIVAR-SIN VARIEDAD	S	3,60	3,60

**Porcentaje de superficie determinada situada en zonas RAMSAR****PUNTOS:** 0,00 0.0%

<u>REF.</u>	<u>REFERENCIA SIGPAC</u>	<u>CULTIVO DESCRIPCIÓN CULTIVO</u>	<u>S/R</u>	<u>SUP. COMPROM.</u> <u>(ha)</u>	<u>SUP. CUMPLE</u> <u>(ha)</u>
2647642	14-003-037-00015-002	101000 OLIVAR-SIN VARIEDAD	S	13,48	0,00
2647643	14-003-037-00020-001	101000 OLIVAR-SIN VARIEDAD	S	1,45	0,00
2647641	14-003-037-00022-002	101000 OLIVAR-SIN VARIEDAD	S	3,60	0,00

**Porcentaje de superficie determinada en zonas vulnerables a la contaminación por nitratos****PUNTOS:** 0,00 0.0%

<u>REF.</u>	<u>REFERENCIA SIGPAC</u>	<u>CULTIVO DESCRIPCIÓN CULTIVO</u>	<u>S/R</u>	<u>SUP. COMPROM.</u> <u>(ha)</u>	<u>SUP. CUMPLE</u> <u>(ha)</u>
2647642	14-003-037-00015-002	101000 OLIVAR-SIN VARIEDAD	S	13,48	0,00
2647643	14-003-037-00020-001	101000 OLIVAR-SIN VARIEDAD	S	1,45	0,00
2647641	14-003-037-00022-002	101000 OLIVAR-SIN VARIEDAD	S	3,60	0,00

**Mayor pendiente media****PUNTOS:** 3,00 27.55%

<u>REF.</u>	<u>REFERENCIA SIGPAC</u>	<u>CULTIVO DESCRIPCIÓN CULTIVO</u>	<u>S/R</u>	<u>PENDIENTE MEDIA (%)</u>	<u>SUP. COMPROM.</u> <u>(ha)</u>
2647642	14-003-037-00015-002	101000 OLIVAR-SIN VARIEDAD	S	23,98	13,48
2647643	14-003-037-00020-001	101000 OLIVAR-SIN VARIEDAD	S	27,33	1,45
2647641	14-003-037-00022-002	101000 OLIVAR-SIN VARIEDAD	S	41,00	3,60

**Porcentaje de superficie determinada en Red Natura 2000****PUNTOS:** 0,00 0.0%

<u>REF.</u>	<u>REFERENCIA SIGPAC</u>	<u>CULTIVO DESCRIPCIÓN CULTIVO</u>	<u>S/R</u>	<u>SUP. COMPROM.</u> <u>(ha)</u>	<u>SUP. CUMPLE</u> <u>(ha)</u>
2647642	14-003-037-00015-002	101000 OLIVAR-SIN VARIEDAD	S	13,48	0,00
2647643	14-003-037-00020-001	101000 OLIVAR-SIN VARIEDAD	S	1,45	0,00
2647641	14-003-037-00022-002	101000 OLIVAR-SIN VARIEDAD	S	3,60	0,00



<u>APELLIDOS Y NOMBRE / RAZÓN SOCIAL</u>	<u>NIF</u>	<u>EXPEDIENTE</u>	<u>SUP. COMPROMETIDA</u>		
			<u>(ha)</u>		
VIRGEN DE LA SANGRE CB	E14453732	3007855	3.55		
<b>RESOLUCIÓN</b>					
<b>ADMITIDO</b>					
<b>IMPORTE POR ANUALIDAD</b>					

	<u>2015</u>	<u>2016</u>	<u>2017</u>	<u>2018</u>	<u>2019</u>
<b>IMPORTE MÁXIMO SUBVENCIONABLE</b>	405,20 €	405,20 €	405,20 €	405,20 €	405,20 €
<b>IMPORTE MEDIO DE TRANSFERENCIA (€/ha)</b>	114,14 €	114,14 €	114,14 €	114,14 €	114,14 €

**RECINTOS COMPROMETIDOS**

<u>REF.</u>	<u>REFERENCIA SIGPAC</u>	<u>CULTIVO</u>	<u>DESCRIPCIÓN CULTIVO</u>	<u>S/R</u>	<u>PEND. MEDIA (%)</u>	<u>SUP. DEC. ADMIN. (ha)</u>	<u>SUP. CERT. (ha)</u>	<u>SUP. CAMPO (ha)</u>	<u>SUP. COMPROM. (ha)</u>
2372894	14-058-021-00027-002	101000	OLIVAR-SIN VARIEDAD	S	23,09	0,05	0,05		0,05
2372901	14-058-021-00032-002	101000	OLIVAR-SIN VARIEDAD	S	23,93	0,32	0,32		0,32
2372906	14-058-021-00025-002	101000	OLIVAR-SIN VARIEDAD	S	21,75	0,03	0,03		0,03
2372907	14-058-021-00026-001	101000	OLIVAR-SIN VARIEDAD	S	24,63	0,45	0,45		0,45
2372910	14-058-021-00052-001	101000	OLIVAR-SIN VARIEDAD	S	23,82	1,46	1,46		1,46
2372911	14-058-021-00053-001	101000	OLIVAR-SIN VARIEDAD	S	27,07	0,59	0,59		0,59
2372912	14-058-021-00056-001	101000	OLIVAR-SIN VARIEDAD	S	23,54	0,65	0,65		0,65

**INCIDENCIAS****INCIDENCIA DESCRIPCIÓN**

218	La superficie total declarada sobre un mismo recinto en el conjunto de los expedientes, no puede superar la superficie total que el SIGPAC establece para ese recinto. Ref:2372951 Recinto:14-058-008-00568-001 Cultivo:101000 OLIVAR-SIN VARIEDAD Secano Suma de superficies declaradas para este recinto por todos los solicitantes (Áreas):100 Superficie SIGPAC medida para este recinto (Áreas):99 Exceso de superficie declarada (Hectáreas):0,01
80403	Explotación no inscrita en SIPEA (anexo I, Orden 26 mayo 2015) Ref:2372951 Recinto:14-058-008-00568-001 Cultivo:101000 OLIVAR-SIN VARIEDAD Secano

**RESUMEN CRITERIOS DE SELECCIÓN****10.1.12 Agricultura de montaña con orientación ecológica en olivar PUNTOS: 8,00**

	<b>PUNTOS</b>	
<b>Solicitantes de la medida 11, específica para la conversión o mantenimiento en agricultura ecológica</b>	3,00	S
<b>Porcentaje de superficie determinada en zonas con limitaciones naturales u otras limitaciones específicas ubicadas en las zonas de montaña</b>	4,00	100.0%
<b>Porcentaje de superficie determinada situada en zonas RAMSAR</b>	0,00	0.0%
<b>Porcentaje de superficie determinada en zonas vulnerables a la contaminación por nitratos</b>	0,00	0.0%
<b>Mayor pendiente media</b>	1,00	24.39%
<b>Porcentaje de superficie determinada en Red Natura 2000</b>	0,00	0.0%



**DETALLE CRITERIOS DE SELECCIÓN****10.1.12 Agricultura de montaña con orientación ecológica en olivar****PUNTOS:** 8,00**Solicitantes de la medida 11, específica para la conversión o mantenimiento en agricultura ecológica****PUNTOS:** 3,00 S**Porcentaje de superficie determinada en zonas con limitaciones naturales u otras limitaciones específicas ubicadas en las zonas de montaña****PUNTOS:** 4,00 100.0%

<u>REF.</u>	<u>REFERENCIA SIGPAC</u>	<u>CULTIVO</u>	<u>DESCRIPCIÓN CULTIVO</u>	<u>S/R</u>	<u>SUP. COMPROM.</u> <u>(ha)</u>	<u>SUP. CUMPLE</u> <u>(ha)</u>
2372906	14-058-021-00025-002	101000	OLIVAR-SIN VARIEDAD	S	0,03	0,03
2372907	14-058-021-00026-001	101000	OLIVAR-SIN VARIEDAD	S	0,45	0,45
2372894	14-058-021-00027-002	101000	OLIVAR-SIN VARIEDAD	S	0,05	0,05
2372901	14-058-021-00032-002	101000	OLIVAR-SIN VARIEDAD	S	0,32	0,32
2372910	14-058-021-00052-001	101000	OLIVAR-SIN VARIEDAD	S	1,46	1,46
2372911	14-058-021-00053-001	101000	OLIVAR-SIN VARIEDAD	S	0,59	0,59
2372912	14-058-021-00056-001	101000	OLIVAR-SIN VARIEDAD	S	0,65	0,65

**Porcentaje de superficie determinada situada en zonas RAMSAR****PUNTOS:** 0,00 0.0%

<u>REF.</u>	<u>REFERENCIA SIGPAC</u>	<u>CULTIVO</u>	<u>DESCRIPCIÓN CULTIVO</u>	<u>S/R</u>	<u>SUP. COMPROM.</u> <u>(ha)</u>	<u>SUP. CUMPLE</u> <u>(ha)</u>
2372906	14-058-021-00025-002	101000	OLIVAR-SIN VARIEDAD	S	0,03	0,00
2372907	14-058-021-00026-001	101000	OLIVAR-SIN VARIEDAD	S	0,45	0,00
2372894	14-058-021-00027-002	101000	OLIVAR-SIN VARIEDAD	S	0,05	0,00
2372901	14-058-021-00032-002	101000	OLIVAR-SIN VARIEDAD	S	0,32	0,00
2372910	14-058-021-00052-001	101000	OLIVAR-SIN VARIEDAD	S	1,46	0,00
2372911	14-058-021-00053-001	101000	OLIVAR-SIN VARIEDAD	S	0,59	0,00
2372912	14-058-021-00056-001	101000	OLIVAR-SIN VARIEDAD	S	0,65	0,00

**Porcentaje de superficie determinada en zonas vulnerables a la contaminación por nitratos****PUNTOS:** 0,00 0.0%

<u>REF.</u>	<u>REFERENCIA SIGPAC</u>	<u>CULTIVO</u>	<u>DESCRIPCIÓN CULTIVO</u>	<u>S/R</u>	<u>SUP. COMPROM.</u> <u>(ha)</u>	<u>SUP. CUMPLE</u> <u>(ha)</u>
2372906	14-058-021-00025-002	101000	OLIVAR-SIN VARIEDAD	S	0,03	0,00
2372907	14-058-021-00026-001	101000	OLIVAR-SIN VARIEDAD	S	0,45	0,00
2372894	14-058-021-00027-002	101000	OLIVAR-SIN VARIEDAD	S	0,05	0,00
2372901	14-058-021-00032-002	101000	OLIVAR-SIN VARIEDAD	S	0,32	0,00
2372910	14-058-021-00052-001	101000	OLIVAR-SIN VARIEDAD	S	1,46	0,00
2372911	14-058-021-00053-001	101000	OLIVAR-SIN VARIEDAD	S	0,59	0,00
2372912	14-058-021-00056-001	101000	OLIVAR-SIN VARIEDAD	S	0,65	0,00

**Mayor pendiente media****PUNTOS:** 1,00 24.39%

<u>REF.</u>	<u>REFERENCIA SIGPAC</u>	<u>CULTIVO</u>	<u>DESCRIPCIÓN CULTIVO</u>	<u>S/R</u>	<u>PENDIENTE MEDIA (%)</u>	<u>SUP. COMPROM.</u> <u>(ha)</u>
2372906	14-058-021-00025-002	101000	OLIVAR-SIN VARIEDAD	S	21,75	0,03
2372907	14-058-021-00026-001	101000	OLIVAR-SIN VARIEDAD	S	24,63	0,45
2372894	14-058-021-00027-002	101000	OLIVAR-SIN VARIEDAD	S	23,09	0,05
2372901	14-058-021-00032-002	101000	OLIVAR-SIN VARIEDAD	S	23,93	0,32
2372910	14-058-021-00052-001	101000	OLIVAR-SIN VARIEDAD	S	23,82	1,46
2372911	14-058-021-00053-001	101000	OLIVAR-SIN VARIEDAD	S	27,07	0,59
2372912	14-058-021-00056-001	101000	OLIVAR-SIN VARIEDAD	S	23,54	0,65

**Porcentaje de superficie determinada en Red Natura 2000****PUNTOS:** 0,00 0.0%

<b>REF.</b>	<b>REFERENCIA SIGPAC</b>	<b>CULTIVO</b>	<b>DESCRIPCIÓN CULTIVO</b>	<b>S/R</b>	<b>SUP. COMPROM.</b> <b>(ha)</b>	<b>SUP. CUMPLE</b> <b>(ha)</b>
2372906	14-058-021-00025-002	101000	OLIVAR-SIN VARIEDAD	S	0,03	0,00
2372907	14-058-021-00026-001	101000	OLIVAR-SIN VARIEDAD	S	0,45	0,00
2372894	14-058-021-00027-002	101000	OLIVAR-SIN VARIEDAD	S	0,05	0,00
2372901	14-058-021-00032-002	101000	OLIVAR-SIN VARIEDAD	S	0,32	0,00
2372910	14-058-021-00052-001	101000	OLIVAR-SIN VARIEDAD	S	1,46	0,00
2372911	14-058-021-00053-001	101000	OLIVAR-SIN VARIEDAD	S	0,59	0,00
2372912	14-058-021-00056-001	101000	OLIVAR-SIN VARIEDAD	S	0,65	0,00



<u>APELLIDOS Y NOMBRE / RAZÓN SOCIAL</u>		<u>NIF</u>	<u>EXPEDIENTE</u>	<u>SUP. COMPROMETIDA</u>				
				<u>(ha)</u>				
YLLESCAS ORTIZ C.B.		E14842843	3043934	2.18				
<b>RESOLUCIÓN ADMITIDO</b>								
<b>IMPORTE POR ANUALIDAD</b>								
		<b>2015</b>	<b>2016</b>	<b>2017</b>	<b>2018</b>	<b>2019</b>		
IMPORTE MÁXIMO SUBVENCIONABLE		248,83 €	248,83 €	248,83 €	248,83 €	248,83 €		
IMPORTE MEDIO DE TRANSFERENCIA (€/ha)		114,14 €	114,14 €	114,14 €	114,14 €	114,14 €		
<b>RECINTOS COMPROMETIDOS</b>								
<u>REF.</u>	<u>REFERENCIA SIGPAC</u>	<u>CULTIVO</u>	<u>DESCRIPCIÓN CULTIVO</u>	<u>PEND. MEDIA</u>	<u>SUP. DEC. ADMIN.</u>	<u>SUP. CERT.</u>	<u>SUP. CAMPO</u>	<u>SUP. COMPROM.</u>
				<u>S/R</u>	<u>(%)</u>	<u>(ha)</u>	<u>(ha)</u>	<u>(ha)</u>
2670189	14-900-080-00051-008	101000	OLIVAR-SIN VARIEDAD	S	32,98	1,08	1,08	1,08
2670191	14-900-080-00037-004	101000	OLIVAR-SIN VARIEDAD	S	40,54	0,84	0,84	0,84
2670199	14-900-080-00051-024	101000	OLIVAR-SIN VARIEDAD	S	45,95	0,26	0,26	0,26

**RESUMEN CRITERIOS DE SELECCIÓN**

<b>10.1.12 Agricultura de montaña con orientación ecológica en olivar</b>		<b>PUNTOS: 10,00</b>	
		<b>PUNTOS</b>	
Solicitantes de la medida 11, específica para la conversión o mantenimiento en agricultura ecológica		3,00	S
Porcentaje de superficie determinada en zonas con limitaciones naturales u otras limitaciones específicas ubicadas en las zonas de montaña		0,00	0.0%
Porcentaje de superficie determinada situada en zonas RAMSAR		0,00	0.0%
Porcentaje de superficie determinada en zonas vulnerables a la contaminación por nitratos		4,00	100.0%
Mayor pendiente media		3,00	37.44%
Porcentaje de superficie determinada en Red Natura 2000		0,00	0.0%



**DETALLE CRITERIOS DE SELECCIÓN****10.1.12 Agricultura de montaña con orientación ecológica en olivar****PUNTOS:** 10,00**Solicitantes de la medida 11, específica para la conversión o mantenimiento en agricultura ecológica****PUNTOS:** 3,00 S**Porcentaje de superficie determinada en zonas con limitaciones naturales u otras limitaciones específicas ubicadas en las zonas de montaña****PUNTOS:** 0,00 0.0%

<u>REF.</u>	<u>REFERENCIA SIGPAC</u>	<u>CULTIVO DESCRIPCIÓN CULTIVO</u>	<u>S/R</u>	<u>SUP. COMPROM.</u> <u>(ha)</u>	<u>SUP. CUMPLE</u> <u>(ha)</u>
2670191	14-900-080-00037-004	101000 OLIVAR-SIN VARIEDAD	S	0,84	0,00
2670189	14-900-080-00051-008	101000 OLIVAR-SIN VARIEDAD	S	1,08	0,00
2670199	14-900-080-00051-024	101000 OLIVAR-SIN VARIEDAD	S	0,26	0,00

**Porcentaje de superficie determinada situada en zonas RAMSAR****PUNTOS:** 0,00 0.0%

<u>REF.</u>	<u>REFERENCIA SIGPAC</u>	<u>CULTIVO DESCRIPCIÓN CULTIVO</u>	<u>S/R</u>	<u>SUP. COMPROM.</u> <u>(ha)</u>	<u>SUP. CUMPLE</u> <u>(ha)</u>
2670191	14-900-080-00037-004	101000 OLIVAR-SIN VARIEDAD	S	0,84	0,00
2670189	14-900-080-00051-008	101000 OLIVAR-SIN VARIEDAD	S	1,08	0,00
2670199	14-900-080-00051-024	101000 OLIVAR-SIN VARIEDAD	S	0,26	0,00

**Porcentaje de superficie determinada en zonas vulnerables a la contaminación por nitratos****PUNTOS:** 4,00 100.0%

<u>REF.</u>	<u>REFERENCIA SIGPAC</u>	<u>CULTIVO DESCRIPCIÓN CULTIVO</u>	<u>S/R</u>	<u>SUP. COMPROM.</u> <u>(ha)</u>	<u>SUP. CUMPLE</u> <u>(ha)</u>
2670191	14-900-080-00037-004	101000 OLIVAR-SIN VARIEDAD	S	0,84	0,84
2670189	14-900-080-00051-008	101000 OLIVAR-SIN VARIEDAD	S	1,08	1,08
2670199	14-900-080-00051-024	101000 OLIVAR-SIN VARIEDAD	S	0,26	0,26

**Mayor pendiente media****PUNTOS:** 3,00 37.44%

<u>REF.</u>	<u>REFERENCIA SIGPAC</u>	<u>CULTIVO DESCRIPCIÓN CULTIVO</u>	<u>S/R</u>	<u>PENDIENTE MEDIA (%)</u>	<u>SUP. COMPROM.</u> <u>(ha)</u>
2670191	14-900-080-00037-004	101000 OLIVAR-SIN VARIEDAD	S	40,54	0,84
2670189	14-900-080-00051-008	101000 OLIVAR-SIN VARIEDAD	S	32,98	1,08
2670199	14-900-080-00051-024	101000 OLIVAR-SIN VARIEDAD	S	45,95	0,26

**Porcentaje de superficie determinada en Red Natura 2000****PUNTOS:** 0,00 0.0%

<u>REF.</u>	<u>REFERENCIA SIGPAC</u>	<u>CULTIVO DESCRIPCIÓN CULTIVO</u>	<u>S/R</u>	<u>SUP. COMPROM.</u> <u>(ha)</u>	<u>SUP. CUMPLE</u> <u>(ha)</u>
2670191	14-900-080-00037-004	101000 OLIVAR-SIN VARIEDAD	S	0,84	0,00
2670189	14-900-080-00051-008	101000 OLIVAR-SIN VARIEDAD	S	1,08	0,00
2670199	14-900-080-00051-024	101000 OLIVAR-SIN VARIEDAD	S	0,26	0,00



<u>APELLIDOS Y NOMBRE / RAZÓN SOCIAL</u>		<u>NIF</u>	<u>EXPEDIENTE</u>	<u>SUP. COMPROMETIDA</u>				
				<u>(ha)</u>				
YUN CABRERA RAFAEL		31092723N	3037640	76.85				
<b>RESOLUCIÓN</b>								
<b>ADMITIDO</b>								
<b>IMPORTE POR ANUALIDAD</b>								
		<b>2015</b>	<b>2016</b>	<b>2017</b>	<b>2018</b>	<b>2019</b>		
<b>IMPORTE MÁXIMO SUBVENCIONABLE</b>		7.089,24 €	7.089,24 €	7.089,24 €	7.089,24 €	7.089,24 €		
<b>IMPORTE MEDIO DE TRANSFERENCIA (€/ha)</b>		92,25 €	92,25 €	92,25 €	92,25 €	92,25 €		
<b>RECINTOS COMPROMETIDOS</b>								
<u>REF.</u>	<u>REFERENCIA SIGPAC</u>	<u>CULTIVO</u>	<u>DESCRIPCIÓN CULTIVO</u>	<u>PEND. MEDIA</u>	<u>SUP. DEC. ADMIN.</u>	<u>SUP. CERT.</u>	<u>SUP. CAMPO</u>	<u>SUP. COMPROM.</u>
				<u>S/R</u>	<u>(%)</u>	<u>(ha)</u>	<u>(ha)</u>	<u>(ha)</u>
2630074	14-054-056-00020-031	101000	OLIVAR-SIN VARIEDAD	S	26,26	0,12	0,12	0,12
2630075	14-054-056-00020-022	101000	OLIVAR-SIN VARIEDAD	S	39,55	76,73	90,30	76,73

**RESUMEN CRITERIOS DE SELECCIÓN**

<b>10.1.12 Agricultura de montaña con orientación ecológica en olivar</b>		<b>PUNTOS: 10,00</b>	
		<b>PUNTOS</b>	
Solicitantes de la medida 11, específica para la conversión o mantenimiento en agricultura ecológica		3,00	S
Porcentaje de superficie determinada en zonas con limitaciones naturales u otras limitaciones específicas ubicadas en las zonas de montaña		4,00	100.0%
Porcentaje de superficie determinada situada en zonas RAMSAR		0,00	0.0%
Porcentaje de superficie determinada en zonas vulnerables a la contaminación por nitratos		0,00	0.0%
Mayor pendiente media		3,00	39.53%
Porcentaje de superficie determinada en Red Natura 2000		0,00	0.0%





**DETALLE CRITERIOS DE SELECCIÓN****10.1.12 Agricultura de montaña con orientación ecológica en olivar****PUNTOS: 10,00****Solicitantes de la medida 11, específica para la conversión o mantenimiento en agricultura ecológica****PUNTOS: 3,00 S****Porcentaje de superficie determinada en zonas con limitaciones naturales u otras limitaciones específicas ubicadas en las zonas de montaña****PUNTOS: 4,00 100.0%**

<u>REF.</u>	<u>REFERENCIA SIGPAC</u>	<u>CULTIVO</u>	<u>DESCRIPCIÓN CULTIVO</u>	<u>S/R</u>	<u>SUP. COMPROM.</u> <u>(ha)</u>	<u>SUP. CUMPLE</u> <u>(ha)</u>
2630075	14-054-056-00020-022	101000	OLIVAR-SIN VARIEDAD	S	76,73	76,73
2630074	14-054-056-00020-031	101000	OLIVAR-SIN VARIEDAD	S	0,12	0,12

**Porcentaje de superficie determinada situada en zonas RAMSAR****PUNTOS: 0,00 0.0%**

<u>REF.</u>	<u>REFERENCIA SIGPAC</u>	<u>CULTIVO</u>	<u>DESCRIPCIÓN CULTIVO</u>	<u>S/R</u>	<u>SUP. COMPROM.</u> <u>(ha)</u>	<u>SUP. CUMPLE</u> <u>(ha)</u>
2630075	14-054-056-00020-022	101000	OLIVAR-SIN VARIEDAD	S	76,73	0,00
2630074	14-054-056-00020-031	101000	OLIVAR-SIN VARIEDAD	S	0,12	0,00

**Porcentaje de superficie determinada en zonas vulnerables a la contaminación por nitratos****PUNTOS: 0,00 0.0%**

<u>REF.</u>	<u>REFERENCIA SIGPAC</u>	<u>CULTIVO</u>	<u>DESCRIPCIÓN CULTIVO</u>	<u>S/R</u>	<u>SUP. COMPROM.</u> <u>(ha)</u>	<u>SUP. CUMPLE</u> <u>(ha)</u>
2630075	14-054-056-00020-022	101000	OLIVAR-SIN VARIEDAD	S	76,73	0,00
2630074	14-054-056-00020-031	101000	OLIVAR-SIN VARIEDAD	S	0,12	0,00

**Mayor pendiente media****PUNTOS: 3,00 39.53%**

<u>REF.</u>	<u>REFERENCIA SIGPAC</u>	<u>CULTIVO</u>	<u>DESCRIPCIÓN CULTIVO</u>	<u>S/R</u>	<u>PENDIENTE MEDIA (%)</u>	<u>SUP. COMPROM.</u> <u>(ha)</u>
2630075	14-054-056-00020-022	101000	OLIVAR-SIN VARIEDAD	S	39,55	76,73
2630074	14-054-056-00020-031	101000	OLIVAR-SIN VARIEDAD	S	26,26	0,12

**Porcentaje de superficie determinada en Red Natura 2000****PUNTOS: 0,00 0.0%**

<u>REF.</u>	<u>REFERENCIA SIGPAC</u>	<u>CULTIVO</u>	<u>DESCRIPCIÓN CULTIVO</u>	<u>S/R</u>	<u>SUP. COMPROM.</u> <u>(ha)</u>	<u>SUP. CUMPLE</u> <u>(ha)</u>
2630075	14-054-056-00020-022	101000	OLIVAR-SIN VARIEDAD	S	76,73	0,00
2630074	14-054-056-00020-031	101000	OLIVAR-SIN VARIEDAD	S	0,12	0,00



<u>APELLIDOS Y NOMBRE / RAZÓN SOCIAL</u>		<u>NIF</u>	<u>EXPEDIENTE</u>	<u>SUP. COMPROMETIDA</u>				
				<u>(ha)</u>				
YUN MORENO MARIA ANGELES		75704766J	3037789	36.04				
<b>RESOLUCIÓN</b>								
<b>ADMITIDO</b>								
<b>IMPORTE POR ANUALIDAD</b>								
		<b>2015</b>	<b>2016</b>	<b>2017</b>	<b>2018</b>	<b>2019</b>		
<b>IMPORTE MÁXIMO SUBVENCIONABLE</b>		4.113,61 €	4.113,61 €	4.113,61 €	4.113,61 €	4.113,61 €		
<b>IMPORTE MEDIO DE TRANSFERENCIA (€/ha)</b>		114,14 €	114,14 €	114,14 €	114,14 €	114,14 €		
<b>RECINTOS COMPROMETIDOS</b>								
<u>REF.</u>	<u>REFERENCIA SIGPAC</u>	<u>CULTIVO</u>	<u>DESCRIPCIÓN CULTIVO</u>	<u>PEND. MEDIA</u>	<u>SUP. DEC. ADMIN.</u>	<u>SUP. CERT.</u>	<u>SUP. CAMPO</u>	<u>SUP. COMPROM.</u>
				<u>S/R</u>	<u>(%)</u>	<u>(ha)</u>	<u>(ha)</u>	<u>(ha)</u>
2284828	14-054-056-00018-002	101000	OLIVAR-SIN VARIEDAD	S	44,08	7,82	7,82	7,82
2284829	14-054-056-00035-004	101000	OLIVAR-SIN VARIEDAD	S	30,94	18,63	24,68	18,63
2284830	14-054-056-00019-002	101000	OLIVAR-SIN VARIEDAD	S	42,03	9,59	9,59	9,59

**RESUMEN CRITERIOS DE SELECCIÓN**

<b>10.1.12 Agricultura de montaña con orientación ecológica en olivar</b>		<b>PUNTOS: 10,00</b>	
		<b>PUNTOS</b>	
Solicitantes de la medida 11, específica para la conversión o mantenimiento en agricultura ecológica		3,00	S
Porcentaje de superficie determinada en zonas con limitaciones naturales u otras limitaciones específicas ubicadas en las zonas de montaña		4,00	100.0%
Porcentaje de superficie determinada situada en zonas RAMSAR		0,00	0.0%
Porcentaje de superficie determinada en zonas vulnerables a la contaminación por nitratos		0,00	0.0%
Mayor pendiente media		3,00	36.74%
Porcentaje de superficie determinada en Red Natura 2000		0,00	0.0%



**DETALLE CRITERIOS DE SELECCIÓN****10.1.12 Agricultura de montaña con orientación ecológica en olivar****PUNTOS:** 10,00**Solicitantes de la medida 11, específica para la conversión o mantenimiento en agricultura ecológica****PUNTOS:** 3,00 S**Porcentaje de superficie determinada en zonas con limitaciones naturales u otras limitaciones específicas ubicadas en las zonas de montaña****PUNTOS:** 4,00 100.0%

<u>REF.</u>	<u>REFERENCIA SIGPAC</u>	<u>CULTIVO</u>	<u>DESCRIPCIÓN CULTIVO</u>	<u>S/R</u>	<u>SUP.</u> <u>COMPROM.</u> <u>(ha)</u>	<u>SUP.</u> <u>CUMPLE</u> <u>(ha)</u>
2284828	14-054-056-00018-002	101000	OLIVAR-SIN VARIEDAD	S	7,82	7,82
2284830	14-054-056-00019-002	101000	OLIVAR-SIN VARIEDAD	S	9,59	9,59
2284829	14-054-056-00035-004	101000	OLIVAR-SIN VARIEDAD	S	18,63	18,63

**Porcentaje de superficie determinada situada en zonas RAMSAR****PUNTOS:** 0,00 0.0%

<u>REF.</u>	<u>REFERENCIA SIGPAC</u>	<u>CULTIVO</u>	<u>DESCRIPCIÓN CULTIVO</u>	<u>S/R</u>	<u>SUP.</u> <u>COMPROM.</u> <u>(ha)</u>	<u>SUP.</u> <u>CUMPLE</u> <u>(ha)</u>
2284828	14-054-056-00018-002	101000	OLIVAR-SIN VARIEDAD	S	7,82	0,00
2284830	14-054-056-00019-002	101000	OLIVAR-SIN VARIEDAD	S	9,59	0,00
2284829	14-054-056-00035-004	101000	OLIVAR-SIN VARIEDAD	S	18,63	0,00

**Porcentaje de superficie determinada en zonas vulnerables a la contaminación por nitratos****PUNTOS:** 0,00 0.0%

<u>REF.</u>	<u>REFERENCIA SIGPAC</u>	<u>CULTIVO</u>	<u>DESCRIPCIÓN CULTIVO</u>	<u>S/R</u>	<u>SUP.</u> <u>COMPROM.</u> <u>(ha)</u>	<u>SUP.</u> <u>CUMPLE</u> <u>(ha)</u>
2284828	14-054-056-00018-002	101000	OLIVAR-SIN VARIEDAD	S	7,82	0,00
2284830	14-054-056-00019-002	101000	OLIVAR-SIN VARIEDAD	S	9,59	0,00
2284829	14-054-056-00035-004	101000	OLIVAR-SIN VARIEDAD	S	18,63	0,00

**Mayor pendiente media****PUNTOS:** 3,00 36.74%

<u>REF.</u>	<u>REFERENCIA SIGPAC</u>	<u>CULTIVO</u>	<u>DESCRIPCIÓN CULTIVO</u>	<u>S/R</u>	<u>PENDIENTE</u> <u>MEDIA (%)</u>	<u>SUP.</u> <u>COMPROM.</u> <u>(ha)</u>
2284828	14-054-056-00018-002	101000	OLIVAR-SIN VARIEDAD	S	44,08	7,82
2284830	14-054-056-00019-002	101000	OLIVAR-SIN VARIEDAD	S	42,03	9,59
2284829	14-054-056-00035-004	101000	OLIVAR-SIN VARIEDAD	S	30,94	18,63

**Porcentaje de superficie determinada en Red Natura 2000****PUNTOS:** 0,00 0.0%

<u>REF.</u>	<u>REFERENCIA SIGPAC</u>	<u>CULTIVO</u>	<u>DESCRIPCIÓN CULTIVO</u>	<u>S/R</u>	<u>SUP.</u> <u>COMPROM.</u> <u>(ha)</u>	<u>SUP.</u> <u>CUMPLE</u> <u>(ha)</u>
2284828	14-054-056-00018-002	101000	OLIVAR-SIN VARIEDAD	S	7,82	0,00
2284830	14-054-056-00019-002	101000	OLIVAR-SIN VARIEDAD	S	9,59	0,00
2284829	14-054-056-00035-004	101000	OLIVAR-SIN VARIEDAD	S	18,63	0,00



<u>APELLIDOS Y NOMBRE / RAZÓN SOCIAL</u>	<u>NIF</u>	<u>EXPEDIENTE</u>	<u>SUP. COMPROMETIDA (ha)</u>
YUN MORENO MARIA PILAR	30798583L	3037778	11.82

**RESOLUCIÓN  
ADMITIDO**

**IMPORTE POR ANUALIDAD**

	<u>2015</u>	<u>2016</u>	<u>2017</u>	<u>2018</u>	<u>2019</u>
IMPORTE MÁXIMO SUBVENCIONABLE	1.349,13 €	1.349,13 €	1.349,13 €	1.349,13 €	1.349,13 €
IMPORTE MEDIO DE TRANSFERENCIA (€/ha)	114,14 €	114,14 €	114,14 €	114,14 €	114,14 €

**RECINTOS COMPROMETIDOS**

<u>REF.</u>	<u>REFERENCIA SIGPAC</u>	<u>CULTIVO</u>	<u>DESCRIPCIÓN CULTIVO</u>	<u>S/R</u>	<u>PEND. MEDIA (%)</u>	<u>SUP. DEC. ADMIN. (ha)</u>	<u>SUP. CERT. (ha)</u>	<u>SUP. CAMPO (ha)</u>	<u>SUP. COMPROM. (ha)</u>
2630840	14-054-056-00005-003	101000	OLIVAR-SIN VARIEDAD	S	34,86	0,72	0,72		0,72
2630841	14-054-056-00106-002	101000	OLIVAR-SIN VARIEDAD	S	35,65	0,56	0,56		0,56
2630842	14-054-056-00006-013	101000	OLIVAR-SIN VARIEDAD	S	26,61	1,22	1,22		1,22
2630843	14-054-056-00105-007	101000	OLIVAR-SIN VARIEDAD	S	34,91	2,87	2,87		2,87
2630844	14-054-056-00006-002	101000	OLIVAR-SIN VARIEDAD	S	39,10	6,45	6,45		6,45

**RESUMEN CRITERIOS DE SELECCIÓN**

**10.1.12 Agricultura de montaña con orientación ecológica en olivar**

**PUNTOS: 10,00**

	<u>PUNTOS</u>	
Solicitantes de la medida 11, específica para la conversión o mantenimiento en agricultura ecológica	3,00	S
Porcentaje de superficie determinada en zonas con limitaciones naturales u otras limitaciones específicas ubicadas en las zonas de montaña	4,00	100.0%
Porcentaje de superficie determinada situada en zonas RAMSAR	0,00	0.0%
Porcentaje de superficie determinada en zonas vulnerables a la contaminación por nitratos	0,00	0.0%
Mayor pendiente media	3,00	36.37%
Porcentaje de superficie determinada en Red Natura 2000	0,00	0.0%



**DETALLE CRITERIOS DE SELECCIÓN****10.1.12 Agricultura de montaña con orientación ecológica en olivar****PUNTOS:** 10,00**Solicitantes de la medida 11, específica para la conversión o mantenimiento en agricultura ecológica****PUNTOS:** 3,00 S**Porcentaje de superficie determinada en zonas con limitaciones naturales u otras limitaciones específicas ubicadas en las zonas de montaña****PUNTOS:** 4,00 100.0%

<u>REF.</u>	<u>REFERENCIA SIGPAC</u>	<u>CULTIVO DESCRIPCIÓN CULTIVO</u>	<u>S/R</u>	<u>SUP. COMPROM.</u> <u>(ha)</u>	<u>SUP. CUMPLE</u> <u>(ha)</u>
2630840	14-054-056-00005-003	101000 OLIVAR-SIN VARIEDAD	S	0,72	0,72
2630844	14-054-056-00006-002	101000 OLIVAR-SIN VARIEDAD	S	6,45	6,45
2630842	14-054-056-00006-013	101000 OLIVAR-SIN VARIEDAD	S	1,22	1,22
2630843	14-054-056-00105-007	101000 OLIVAR-SIN VARIEDAD	S	2,87	2,87
2630841	14-054-056-00106-002	101000 OLIVAR-SIN VARIEDAD	S	0,56	0,56

**Porcentaje de superficie determinada situada en zonas RAMSAR****PUNTOS:** 0,00 0.0%

<u>REF.</u>	<u>REFERENCIA SIGPAC</u>	<u>CULTIVO DESCRIPCIÓN CULTIVO</u>	<u>S/R</u>	<u>SUP. COMPROM.</u> <u>(ha)</u>	<u>SUP. CUMPLE</u> <u>(ha)</u>
2630840	14-054-056-00005-003	101000 OLIVAR-SIN VARIEDAD	S	0,72	0,00
2630844	14-054-056-00006-002	101000 OLIVAR-SIN VARIEDAD	S	6,45	0,00
2630842	14-054-056-00006-013	101000 OLIVAR-SIN VARIEDAD	S	1,22	0,00
2630843	14-054-056-00105-007	101000 OLIVAR-SIN VARIEDAD	S	2,87	0,00
2630841	14-054-056-00106-002	101000 OLIVAR-SIN VARIEDAD	S	0,56	0,00

**Porcentaje de superficie determinada en zonas vulnerables a la contaminación por nitratos****PUNTOS:** 0,00 0.0%

<u>REF.</u>	<u>REFERENCIA SIGPAC</u>	<u>CULTIVO DESCRIPCIÓN CULTIVO</u>	<u>S/R</u>	<u>SUP. COMPROM.</u> <u>(ha)</u>	<u>SUP. CUMPLE</u> <u>(ha)</u>
2630840	14-054-056-00005-003	101000 OLIVAR-SIN VARIEDAD	S	0,72	0,00
2630844	14-054-056-00006-002	101000 OLIVAR-SIN VARIEDAD	S	6,45	0,00
2630842	14-054-056-00006-013	101000 OLIVAR-SIN VARIEDAD	S	1,22	0,00
2630843	14-054-056-00105-007	101000 OLIVAR-SIN VARIEDAD	S	2,87	0,00
2630841	14-054-056-00106-002	101000 OLIVAR-SIN VARIEDAD	S	0,56	0,00

**Mayor pendiente media****PUNTOS:** 3,00 36.37%

<u>REF.</u>	<u>REFERENCIA SIGPAC</u>	<u>CULTIVO DESCRIPCIÓN CULTIVO</u>	<u>S/R</u>	<u>PENDIENTE MEDIA (%)</u>	<u>SUP. COMPROM.</u> <u>(ha)</u>
2630840	14-054-056-00005-003	101000 OLIVAR-SIN VARIEDAD	S	34,86	0,72
2630844	14-054-056-00006-002	101000 OLIVAR-SIN VARIEDAD	S	39,10	6,45
2630842	14-054-056-00006-013	101000 OLIVAR-SIN VARIEDAD	S	26,61	1,22
2630843	14-054-056-00105-007	101000 OLIVAR-SIN VARIEDAD	S	34,91	2,87
2630841	14-054-056-00106-002	101000 OLIVAR-SIN VARIEDAD	S	35,65	0,56

**Porcentaje de superficie determinada en Red Natura 2000****PUNTOS:** 0,00 0.0%

<u>REF.</u>	<u>REFERENCIA SIGPAC</u>	<u>CULTIVO DESCRIPCIÓN CULTIVO</u>	<u>S/R</u>	<u>SUP. COMPROM.</u> <u>(ha)</u>	<u>SUP. CUMPLE</u> <u>(ha)</u>
2630840	14-054-056-00005-003	101000 OLIVAR-SIN VARIEDAD	S	0,72	0,00
2630844	14-054-056-00006-002	101000 OLIVAR-SIN VARIEDAD	S	6,45	0,00
2630842	14-054-056-00006-013	101000 OLIVAR-SIN VARIEDAD	S	1,22	0,00
2630843	14-054-056-00105-007	101000 OLIVAR-SIN VARIEDAD	S	2,87	0,00
2630841	14-054-056-00106-002	101000 OLIVAR-SIN VARIEDAD	S	0,56	0,00

<u>APELLIDOS Y NOMBRE / RAZÓN SOCIAL</u>	<u>NIF</u>	<u>EXPEDIENTE</u>	<u>SUP. COMPROMETIDA</u>		
			<u>(ha)</u>		
YUN MORENO MARTA	30546887N	3037769	22.65		
<b>RESOLUCIÓN</b>					
<b>ADMITIDO</b>					
<b>IMPORTE POR ANUALIDAD</b>					

	<u>2015</u>	<u>2016</u>	<u>2017</u>	<u>2018</u>	<u>2019</u>
<b>IMPORTE MÁXIMO SUBVENCIONABLE</b>	2.585,27 €	2.585,27 €	2.585,27 €	2.585,27 €	2.585,27 €
<b>IMPORTE MEDIO DE TRANSFERENCIA (€/ha)</b>	114,14 €	114,14 €	114,14 €	114,14 €	114,14 €

**RECINTOS COMPROMETIDOS**

<u>REF.</u>	<u>REFERENCIA SIGPAC</u>	<u>CULTIVO</u>	<u>DESCRIPCIÓN CULTIVO</u>	<u>S/R</u>	<u>PEND. MEDIA (%)</u>	<u>SUP. DEC. ADMIN. (ha)</u>	<u>SUP. CERT. (ha)</u>	<u>SUP. CAMPO (ha)</u>	<u>SUP. COMPROM. (ha)</u>
2630792	14-054-056-00035-004	101000	OLIVAR-SIN VARIEDAD	S	30,94	5,18	13,29		5,18
2630794	14-054-056-00020-026	101000	OLIVAR-SIN VARIEDAD	S	40,69	0,22	0,22		0,22
2630795	14-054-056-00020-028	101000	OLIVAR-SIN VARIEDAD	S	49,04	0,45	0,45		0,45
2630796	14-054-056-00041-001	101000	OLIVAR-SIN VARIEDAD	S	35,35	3,23	3,23		3,23
2630798	14-054-056-00020-022	101000	OLIVAR-SIN VARIEDAD	S	39,55	13,57	72,25		13,57

**INCIDENCIAS****INCIDENCIA DESCRIPCIÓN**

80403	Explotación no inscrita en SIPEA (anexo I, Orden 26 mayo 2015)
	Ref:2630791 Recinto:14-054-056-00020-033 Cultivo:101000 OLIVAR-SIN VARIEDAD Secano
	Ref:2630793 Recinto:14-054-056-00035-009 Cultivo:101000 OLIVAR-SIN VARIEDAD Secano
	Ref:2630799 Recinto:14-054-056-00122-006 Cultivo:101000 OLIVAR-SIN VARIEDAD Secano
	Ref:2630797 Recinto:14-054-056-00122-007 Cultivo:101000 OLIVAR-SIN VARIEDAD Secano

**RESUMEN CRITERIOS DE SELECCIÓN****10.1.12 Agricultura de montaña con orientación ecológica en olivar****PUNTOS: 10,00**

	<u>PUNTOS</u>	
Solicitantes de la medida 11, específica para la conversión o mantenimiento en agricultura ecológica	3,00	S
Porcentaje de superficie determinada en zonas con limitaciones naturales u otras limitaciones específicas ubicadas en las zonas de montaña	4,00	100.0%
Porcentaje de superficie determinada situada en zonas RAMSAR	0,00	0.0%
Porcentaje de superficie determinada en zonas vulnerables a la contaminación por nitratos	0,00	0.0%
Mayor pendiente media	3,00	37.18%
Porcentaje de superficie determinada en Red Natura 2000	0,00	0.0%



**DETALLE CRITERIOS DE SELECCIÓN****10.1.12 Agricultura de montaña con orientación ecológica en olivar****PUNTOS:** 10,00**Solicitantes de la medida 11, específica para la conversión o mantenimiento en agricultura ecológica****PUNTOS:** 3,00 S**Porcentaje de superficie determinada en zonas con limitaciones naturales u otras limitaciones específicas ubicadas en las zonas de montaña****PUNTOS:** 4,00 100.0%

<u>REF.</u>	<u>REFERENCIA SIGPAC</u>	<u>CULTIVO DESCRIPCIÓN CULTIVO</u>	<u>S/R</u>	<u>SUP. COMPROM.</u> <u>(ha)</u>	<u>SUP. CUMPLE</u> <u>(ha)</u>
2630798	14-054-056-00020-022	101000 OLIVAR-SIN VARIEDAD	S	13,57	13,57
2630794	14-054-056-00020-026	101000 OLIVAR-SIN VARIEDAD	S	0,22	0,22
2630795	14-054-056-00020-028	101000 OLIVAR-SIN VARIEDAD	S	0,45	0,45
2630792	14-054-056-00035-004	101000 OLIVAR-SIN VARIEDAD	S	5,18	5,18
2630796	14-054-056-00041-001	101000 OLIVAR-SIN VARIEDAD	S	3,23	3,23

**Porcentaje de superficie determinada situada en zonas RAMSAR****PUNTOS:** 0,00 0.0%

<u>REF.</u>	<u>REFERENCIA SIGPAC</u>	<u>CULTIVO DESCRIPCIÓN CULTIVO</u>	<u>S/R</u>	<u>SUP. COMPROM.</u> <u>(ha)</u>	<u>SUP. CUMPLE</u> <u>(ha)</u>
2630798	14-054-056-00020-022	101000 OLIVAR-SIN VARIEDAD	S	13,57	0,00
2630794	14-054-056-00020-026	101000 OLIVAR-SIN VARIEDAD	S	0,22	0,00
2630795	14-054-056-00020-028	101000 OLIVAR-SIN VARIEDAD	S	0,45	0,00
2630792	14-054-056-00035-004	101000 OLIVAR-SIN VARIEDAD	S	5,18	0,00
2630796	14-054-056-00041-001	101000 OLIVAR-SIN VARIEDAD	S	3,23	0,00

**Porcentaje de superficie determinada en zonas vulnerables a la contaminación por nitratos****PUNTOS:** 0,00 0.0%

<u>REF.</u>	<u>REFERENCIA SIGPAC</u>	<u>CULTIVO DESCRIPCIÓN CULTIVO</u>	<u>S/R</u>	<u>SUP. COMPROM.</u> <u>(ha)</u>	<u>SUP. CUMPLE</u> <u>(ha)</u>
2630798	14-054-056-00020-022	101000 OLIVAR-SIN VARIEDAD	S	13,57	0,00
2630794	14-054-056-00020-026	101000 OLIVAR-SIN VARIEDAD	S	0,22	0,00
2630795	14-054-056-00020-028	101000 OLIVAR-SIN VARIEDAD	S	0,45	0,00
2630792	14-054-056-00035-004	101000 OLIVAR-SIN VARIEDAD	S	5,18	0,00
2630796	14-054-056-00041-001	101000 OLIVAR-SIN VARIEDAD	S	3,23	0,00

**Mayor pendiente media****PUNTOS:** 3,00 37.18%

<u>REF.</u>	<u>REFERENCIA SIGPAC</u>	<u>CULTIVO DESCRIPCIÓN CULTIVO</u>	<u>S/R</u>	<u>PENDIENTE MEDIA (%)</u>	<u>SUP. COMPROM.</u> <u>(ha)</u>
2630798	14-054-056-00020-022	101000 OLIVAR-SIN VARIEDAD	S	39,55	13,57
2630794	14-054-056-00020-026	101000 OLIVAR-SIN VARIEDAD	S	40,69	0,22
2630795	14-054-056-00020-028	101000 OLIVAR-SIN VARIEDAD	S	49,04	0,45
2630792	14-054-056-00035-004	101000 OLIVAR-SIN VARIEDAD	S	30,94	5,18
2630796	14-054-056-00041-001	101000 OLIVAR-SIN VARIEDAD	S	35,35	3,23

**Porcentaje de superficie determinada en Red Natura 2000****PUNTOS:** 0,00 0.0%

<u>REF.</u>	<u>REFERENCIA SIGPAC</u>	<u>CULTIVO DESCRIPCIÓN CULTIVO</u>	<u>S/R</u>	<u>SUP. COMPROM.</u> <u>(ha)</u>	<u>SUP. CUMPLE</u> <u>(ha)</u>
2630798	14-054-056-00020-022	101000 OLIVAR-SIN VARIEDAD	S	13,57	0,00
2630794	14-054-056-00020-026	101000 OLIVAR-SIN VARIEDAD	S	0,22	0,00
2630795	14-054-056-00020-028	101000 OLIVAR-SIN VARIEDAD	S	0,45	0,00
2630792	14-054-056-00035-004	101000 OLIVAR-SIN VARIEDAD	S	5,18	0,00
2630796	14-054-056-00041-001	101000 OLIVAR-SIN VARIEDAD	S	3,23	0,00

<u>APELLIDOS Y NOMBRE / RAZÓN SOCIAL</u>	<u>NIF</u>	<u>EXPEDIENTE</u>	<u>SUP. COMPROMETIDA (ha)</u>		
ZAFRA CANTERO ENCARNACION	30770578M	3042905	10.54		
<b>RESOLUCIÓN ADMITIDO</b>					
<b>IMPORTE POR ANUALIDAD</b>					
	<b>2015</b>	<b>2016</b>	<b>2017</b>	<b>2018</b>	<b>2019</b>
<b>IMPORTE MÁXIMO SUBVENCIONABLE</b>	1.203,04 €	1.203,04 €	1.203,04 €	1.203,04 €	1.203,04 €
<b>IMPORTE MEDIO DE TRANSFERENCIA (€/ha)</b>	114,14 €	114,14 €	114,14 €	114,14 €	114,14 €

**RECINTOS COMPROMETIDOS**

<u>REF.</u>	<u>REFERENCIA SIGPAC</u>	<u>CULTIVO</u>	<u>DESCRIPCIÓN CULTIVO</u>	<u>S/R</u>	<u>PEND. MEDIA (%)</u>	<u>SUP. DEC. ADMIN. (ha)</u>	<u>SUP. CERT. (ha)</u>	<u>SUP. CAMPO (ha)</u>	<u>SUP. COMPROM. (ha)</u>
2322149	14-075-001-00480-001	101000	OLIVAR-SIN VARIEDAD	S	21,65	0,20	0,29		0,20
2322150	14-075-001-00364-004	101000	OLIVAR-SIN VARIEDAD	S	23,36	0,97	1,02		0,97
2322151	14-075-001-00481-002	101000	OLIVAR-SIN VARIEDAD	S	35,70	0,18	0,22		0,18
2322152	14-075-001-00367-001	101000	OLIVAR-SIN VARIEDAD	S	21,59	0,07	0,07		0,07
2322153	14-075-001-00365-002	101000	OLIVAR-SIN VARIEDAD	S	26,22	2,02	2,06		2,02
2322154	14-075-001-00421-001	101000	OLIVAR-SIN VARIEDAD	S	35,02	0,05	0,05		0,05
2322155	14-075-001-00420-002	101000	OLIVAR-SIN VARIEDAD	S	39,85	0,07	0,07		0,07
2322160	14-075-001-00489-001	101000	OLIVAR-SIN VARIEDAD	S	24,26	2,11	2,11		2,11
2322161	14-075-001-00486-004	101000	OLIVAR-SIN VARIEDAD	S	20,74	1,06	1,10		1,06
2322162	14-075-001-00494-004	101000	OLIVAR-SIN VARIEDAD	S	27,71	0,46	0,46		0,46
2322163	14-075-001-00499-001	101000	OLIVAR-SIN VARIEDAD	S	20,77	0,59	0,62		0,59
2322164	14-075-001-00502-001	101000	OLIVAR-SIN VARIEDAD	S	25,22	0,13	0,18		0,13
2322165	14-075-001-00501-002	101000	OLIVAR-SIN VARIEDAD	S	31,60	0,19	0,20		0,19
2322166	14-075-001-00501-003	101000	OLIVAR-SIN VARIEDAD	S	20,97	0,06	0,06		0,06
2322168	14-075-008-00084-001	101000	OLIVAR-SIN VARIEDAD	S	33,75	0,50	0,50		0,50
2322172	14-075-010-00035-001	101000	OLIVAR-SIN VARIEDAD	S	21,54	1,70	2,21		1,70
2322179	14-075-009-00118-001	101000	OLIVAR-SIN VARIEDAD	S	26,93	0,18	0,18		0,18

**INCIDENCIAS****INCIDENCIA DESCRIPCIÓN**

- 80403 Explotación no inscrita en SIPEA (anexo I, Orden 26 mayo 2015)  
 Ref:2322156 Recinto:14-075-001-00491-003 Cultivo:101000 OLIVAR-SIN VARIEDAD Secano  
 Ref:2322167 Recinto:14-075-001-00500-001 Cultivo:101000 OLIVAR-SIN VARIEDAD Secano  
 Ref:2322169 Recinto:14-075-008-00083-002 Cultivo:101000 OLIVAR-SIN VARIEDAD Secano

**RESUMEN CRITERIOS DE SELECCIÓN**

<b>10.1.12 Agricultura de montaña con orientación ecológica en olivar</b>	<b>PUNTOS: 9,06</b>	
	<b>PUNTOS</b>	
Solicitantes de la medida 11, específica para la conversión o mantenimiento en agricultura ecológica	3,00	S
Porcentaje de superficie determinada en zonas con limitaciones naturales u otras limitaciones específicas ubicadas en las zonas de montaña	4,00	100.0%
Porcentaje de superficie determinada situada en zonas RAMSAR	0,00	0.0%
Porcentaje de superficie determinada en zonas vulnerables a la contaminación por nitratos	0,00	0.0%
Mayor pendiente media	1,00	24.62%
Porcentaje de superficie determinada en Red Natura 2000	1,06	6.45%





**DETALLE CRITERIOS DE SELECCIÓN****10.1.12 Agricultura de montaña con orientación ecológica en olivar****PUNTOS: 9,06****Solicitantes de la medida 11, específica para la conversión o mantenimiento en agricultura ecológica****PUNTOS: 3,00 S****Porcentaje de superficie determinada en zonas con limitaciones naturales u otras limitaciones específicas ubicadas en las zonas de montaña****PUNTOS: 4,00 100.0%**

<u>REF.</u>	<u>REFERENCIA SIGPAC</u>	<u>CULTIVO</u>	<u>DESCRIPCIÓN CULTIVO</u>	<u>S/R</u>	<u>SUP. COMPROM.</u> <u>(ha)</u>	<u>SUP. CUMPLE</u> <u>(ha)</u>
2322150	14-075-001-00364-004	101000	OLIVAR-SIN VARIEDAD	S	0,97	0,97
2322153	14-075-001-00365-002	101000	OLIVAR-SIN VARIEDAD	S	2,02	2,02
2322152	14-075-001-00367-001	101000	OLIVAR-SIN VARIEDAD	S	0,07	0,07
2322155	14-075-001-00420-002	101000	OLIVAR-SIN VARIEDAD	S	0,07	0,07
2322154	14-075-001-00421-001	101000	OLIVAR-SIN VARIEDAD	S	0,05	0,05
2322149	14-075-001-00480-001	101000	OLIVAR-SIN VARIEDAD	S	0,20	0,20
2322151	14-075-001-00481-002	101000	OLIVAR-SIN VARIEDAD	S	0,18	0,18
2322161	14-075-001-00486-004	101000	OLIVAR-SIN VARIEDAD	S	1,06	1,06
2322160	14-075-001-00489-001	101000	OLIVAR-SIN VARIEDAD	S	2,11	2,11
2322162	14-075-001-00494-004	101000	OLIVAR-SIN VARIEDAD	S	0,46	0,46
2322163	14-075-001-00499-001	101000	OLIVAR-SIN VARIEDAD	S	0,59	0,59
2322165	14-075-001-00501-002	101000	OLIVAR-SIN VARIEDAD	S	0,19	0,19
2322166	14-075-001-00501-003	101000	OLIVAR-SIN VARIEDAD	S	0,06	0,06
2322164	14-075-001-00502-001	101000	OLIVAR-SIN VARIEDAD	S	0,13	0,13
2322168	14-075-008-00084-001	101000	OLIVAR-SIN VARIEDAD	S	0,50	0,50
2322179	14-075-009-00118-001	101000	OLIVAR-SIN VARIEDAD	S	0,18	0,18
2322172	14-075-010-00035-001	101000	OLIVAR-SIN VARIEDAD	S	1,70	1,70

**Porcentaje de superficie determinada situada en zonas RAMSAR****PUNTOS: 0,00 0.0%**

<u>REF.</u>	<u>REFERENCIA SIGPAC</u>	<u>CULTIVO</u>	<u>DESCRIPCIÓN CULTIVO</u>	<u>S/R</u>	<u>SUP. COMPROM.</u> <u>(ha)</u>	<u>SUP. CUMPLE</u> <u>(ha)</u>
2322150	14-075-001-00364-004	101000	OLIVAR-SIN VARIEDAD	S	0,97	0,00
2322153	14-075-001-00365-002	101000	OLIVAR-SIN VARIEDAD	S	2,02	0,00
2322152	14-075-001-00367-001	101000	OLIVAR-SIN VARIEDAD	S	0,07	0,00
2322155	14-075-001-00420-002	101000	OLIVAR-SIN VARIEDAD	S	0,07	0,00
2322154	14-075-001-00421-001	101000	OLIVAR-SIN VARIEDAD	S	0,05	0,00
2322149	14-075-001-00480-001	101000	OLIVAR-SIN VARIEDAD	S	0,20	0,00
2322151	14-075-001-00481-002	101000	OLIVAR-SIN VARIEDAD	S	0,18	0,00
2322161	14-075-001-00486-004	101000	OLIVAR-SIN VARIEDAD	S	1,06	0,00
2322160	14-075-001-00489-001	101000	OLIVAR-SIN VARIEDAD	S	2,11	0,00
2322162	14-075-001-00494-004	101000	OLIVAR-SIN VARIEDAD	S	0,46	0,00
2322163	14-075-001-00499-001	101000	OLIVAR-SIN VARIEDAD	S	0,59	0,00
2322165	14-075-001-00501-002	101000	OLIVAR-SIN VARIEDAD	S	0,19	0,00
2322166	14-075-001-00501-003	101000	OLIVAR-SIN VARIEDAD	S	0,06	0,00
2322164	14-075-001-00502-001	101000	OLIVAR-SIN VARIEDAD	S	0,13	0,00
2322168	14-075-008-00084-001	101000	OLIVAR-SIN VARIEDAD	S	0,50	0,00
2322179	14-075-009-00118-001	101000	OLIVAR-SIN VARIEDAD	S	0,18	0,00
2322172	14-075-010-00035-001	101000	OLIVAR-SIN VARIEDAD	S	1,70	0,00

**Porcentaje de superficie determinada en zonas vulnerables a la contaminación por nitratos****PUNTOS: 0,00 0.0%**

<u>REF.</u>	<u>REFERENCIA SIGPAC</u>	<u>CULTIVO</u>	<u>DESCRIPCIÓN CULTIVO</u>	<u>S/R</u>	<u>SUP. COMPROM.</u> <u>(ha)</u>	<u>SUP. CUMPLE</u> <u>(ha)</u>
2322150	14-075-001-00364-004	101000	OLIVAR-SIN VARIEDAD	S	0,97	0,00
2322153	14-075-001-00365-002	101000	OLIVAR-SIN VARIEDAD	S	2,02	0,00
2322152	14-075-001-00367-001	101000	OLIVAR-SIN VARIEDAD	S	0,07	0,00
2322155	14-075-001-00420-002	101000	OLIVAR-SIN VARIEDAD	S	0,07	0,00
2322154	14-075-001-00421-001	101000	OLIVAR-SIN VARIEDAD	S	0,05	0,00

<u>REF.</u>	<u>REFERENCIA SIGPAC</u>	<u>CULTIVO</u>	<u>DESCRIPCIÓN CULTIVO</u>	<u>S/R</u>	<u>SUP.</u> <u>COMPROM.</u> <u>(ha)</u>	<u>SUP.</u> <u>CUMPLE</u> <u>(ha)</u>
2322149	14-075-001-00480-001	101000	OLIVAR-SIN VARIEDAD	S	0,20	0,00
2322151	14-075-001-00481-002	101000	OLIVAR-SIN VARIEDAD	S	0,18	0,00
2322161	14-075-001-00486-004	101000	OLIVAR-SIN VARIEDAD	S	1,06	0,00
2322160	14-075-001-00489-001	101000	OLIVAR-SIN VARIEDAD	S	2,11	0,00
2322162	14-075-001-00494-004	101000	OLIVAR-SIN VARIEDAD	S	0,46	0,00
2322163	14-075-001-00499-001	101000	OLIVAR-SIN VARIEDAD	S	0,59	0,00
2322165	14-075-001-00501-002	101000	OLIVAR-SIN VARIEDAD	S	0,19	0,00
2322166	14-075-001-00501-003	101000	OLIVAR-SIN VARIEDAD	S	0,06	0,00
2322164	14-075-001-00502-001	101000	OLIVAR-SIN VARIEDAD	S	0,13	0,00
2322168	14-075-008-00084-001	101000	OLIVAR-SIN VARIEDAD	S	0,50	0,00
2322179	14-075-009-00118-001	101000	OLIVAR-SIN VARIEDAD	S	0,18	0,00
2322172	14-075-010-00035-001	101000	OLIVAR-SIN VARIEDAD	S	1,70	0,00

**Mayor pendiente media****PUNTOS:** 1,00 24.62%

<u>REF.</u>	<u>REFERENCIA SIGPAC</u>	<u>CULTIVO</u>	<u>DESCRIPCIÓN CULTIVO</u>	<u>S/R</u>	<u>PENDIENTE</u> <u>MEDIA (%)</u>	<u>SUP.</u> <u>COMPROM.</u> <u>(ha)</u>
2322150	14-075-001-00364-004	101000	OLIVAR-SIN VARIEDAD	S	23,36	0,97
2322153	14-075-001-00365-002	101000	OLIVAR-SIN VARIEDAD	S	26,22	2,02
2322152	14-075-001-00367-001	101000	OLIVAR-SIN VARIEDAD	S	21,59	0,07
2322155	14-075-001-00420-002	101000	OLIVAR-SIN VARIEDAD	S	39,85	0,07
2322154	14-075-001-00421-001	101000	OLIVAR-SIN VARIEDAD	S	35,02	0,05
2322149	14-075-001-00480-001	101000	OLIVAR-SIN VARIEDAD	S	21,65	0,20
2322151	14-075-001-00481-002	101000	OLIVAR-SIN VARIEDAD	S	35,70	0,18
2322161	14-075-001-00486-004	101000	OLIVAR-SIN VARIEDAD	S	20,74	1,06
2322160	14-075-001-00489-001	101000	OLIVAR-SIN VARIEDAD	S	24,26	2,11
2322162	14-075-001-00494-004	101000	OLIVAR-SIN VARIEDAD	S	27,71	0,46
2322163	14-075-001-00499-001	101000	OLIVAR-SIN VARIEDAD	S	20,77	0,59
2322165	14-075-001-00501-002	101000	OLIVAR-SIN VARIEDAD	S	31,60	0,19
2322166	14-075-001-00501-003	101000	OLIVAR-SIN VARIEDAD	S	20,97	0,06
2322164	14-075-001-00502-001	101000	OLIVAR-SIN VARIEDAD	S	25,22	0,13
2322168	14-075-008-00084-001	101000	OLIVAR-SIN VARIEDAD	S	33,75	0,50
2322179	14-075-009-00118-001	101000	OLIVAR-SIN VARIEDAD	S	26,93	0,18
2322172	14-075-010-00035-001	101000	OLIVAR-SIN VARIEDAD	S	21,54	1,70

**Porcentaje de superficie determinada en Red Natura 2000****PUNTOS:** 1,06 6.45%

<u>REF.</u>	<u>REFERENCIA SIGPAC</u>	<u>CULTIVO</u>	<u>DESCRIPCIÓN CULTIVO</u>	<u>S/R</u>	<u>SUP.</u> <u>COMPROM.</u> <u>(ha)</u>	<u>SUP.</u> <u>CUMPLE</u> <u>(ha)</u>
2322150	14-075-001-00364-004	101000	OLIVAR-SIN VARIEDAD	S	0,97	0,00
2322153	14-075-001-00365-002	101000	OLIVAR-SIN VARIEDAD	S	2,02	0,00
2322152	14-075-001-00367-001	101000	OLIVAR-SIN VARIEDAD	S	0,07	0,00
2322155	14-075-001-00420-002	101000	OLIVAR-SIN VARIEDAD	S	0,07	0,00
2322154	14-075-001-00421-001	101000	OLIVAR-SIN VARIEDAD	S	0,05	0,00
2322149	14-075-001-00480-001	101000	OLIVAR-SIN VARIEDAD	S	0,20	0,00
2322151	14-075-001-00481-002	101000	OLIVAR-SIN VARIEDAD	S	0,18	0,00
2322161	14-075-001-00486-004	101000	OLIVAR-SIN VARIEDAD	S	1,06	0,00
2322160	14-075-001-00489-001	101000	OLIVAR-SIN VARIEDAD	S	2,11	0,00
2322162	14-075-001-00494-004	101000	OLIVAR-SIN VARIEDAD	S	0,46	0,00
2322163	14-075-001-00499-001	101000	OLIVAR-SIN VARIEDAD	S	0,59	0,00
2322165	14-075-001-00501-002	101000	OLIVAR-SIN VARIEDAD	S	0,19	0,00
2322166	14-075-001-00501-003	101000	OLIVAR-SIN VARIEDAD	S	0,06	0,00
2322164	14-075-001-00502-001	101000	OLIVAR-SIN VARIEDAD	S	0,13	0,00
2322168	14-075-008-00084-001	101000	OLIVAR-SIN VARIEDAD	S	0,50	0,50
2322179	14-075-009-00118-001	101000	OLIVAR-SIN VARIEDAD	S	0,18	0,18

<u>REF.</u>	<u>REFERENCIA SIGPAC</u>	<u>CULTIVO</u>	<u>DESCRIPCIÓN CULTIVO</u>	<u>S/R</u>	<u>SUP.</u> <u>COMPROM.</u> <u>(ha)</u>	<u>SUP.</u> <u>CUMPLE</u> <u>(ha)</u>
2322172	14-075-010-00035-001	101000	OLIVAR-SIN VARIEDAD	S	1,70	0,00



<u>APELLIDOS Y NOMBRE / RAZÓN SOCIAL</u>		<u>NIF</u>	<u>EXPEDIENTE</u>	<u>SUP. COMPROMETIDA</u>				
				<u>(ha)</u>				
ZAFRA ROMERO ANTONIO		30451612A	3042214	2.33				
<b>RESOLUCIÓN</b>								
<b>ADMITIDO</b>								
<b>IMPORTE POR ANUALIDAD</b>								
		<b>2015</b>	<b>2016</b>	<b>2017</b>	<b>2018</b>	<b>2019</b>		
<b>IMPORTE MÁXIMO SUBVENCIONABLE</b>		265,95 €	265,95 €	265,95 €	265,95 €	265,95 €		
<b>IMPORTE MEDIO DE TRANSFERENCIA (€/ha)</b>		114,14 €	114,14 €	114,14 €	114,14 €	114,14 €		
<b>RECINTOS COMPROMETIDOS</b>								
<u>REF.</u>	<u>REFERENCIA SIGPAC</u>	<u>CULTIVO</u>	<u>DESCRIPCIÓN CULTIVO</u>	<u>PEND. MEDIA</u>	<u>SUP. DEC. ADMIN.</u>	<u>SUP. CERT.</u>	<u>SUP. CAMPO</u>	<u>SUP. COMPROM.</u>
				<u>S/R</u>	<u>(%)</u>	<u>(ha)</u>	<u>(ha)</u>	<u>(ha)</u>
2311960	14-075-009-00081-001	101000	OLIVAR-SIN VARIEDAD	S	37,78	2,09	2,09	2,09
2311961	14-075-010-00061-001	101000	OLIVAR-SIN VARIEDAD	S	41,50	0,24	0,24	0,24

**RESUMEN CRITERIOS DE SELECCIÓN**

<b>10.1.12 Agricultura de montaña con orientación ecológica en olivar</b>		<b>PUNTOS: 13,90</b>	
		<b>PUNTOS</b>	
Solicitantes de la medida 11, específica para la conversión o mantenimiento en agricultura ecológica		3,00	S
Porcentaje de superficie determinada en zonas con limitaciones naturales u otras limitaciones específicas ubicadas en las zonas de montaña		4,00	100.0%
Porcentaje de superficie determinada situada en zonas RAMSAR		0,00	0.0%
Porcentaje de superficie determinada en zonas vulnerables a la contaminación por nitratos		0,00	0.0%
Mayor pendiente media		3,00	38.16%
Porcentaje de superficie determinada en Red Natura 2000		3,90	89.7%



**DETALLE CRITERIOS DE SELECCIÓN****10.1.12 Agricultura de montaña con orientación ecológica en olivar PUNTOS: 13,90****Solicitantes de la medida 11, específica para la conversión o mantenimiento en agricultura ecológica PUNTOS: 3,00 S****Porcentaje de superficie determinada en zonas con limitaciones naturales u otras limitaciones específicas ubicadas en las zonas de montaña PUNTOS: 4,00 100.0%**

<u>REF.</u>	<u>REFERENCIA SIGPAC</u>	<u>CULTIVO</u>	<u>DESCRIPCIÓN CULTIVO</u>	<u>S/R</u>	<u>SUP. COMPROM.</u> <u>(ha)</u>	<u>SUP. CUMPLE</u> <u>(ha)</u>
2311960	14-075-009-00081-001	101000	OLIVAR-SIN VARIEDAD	S	2,09	2,09
2311961	14-075-010-00061-001	101000	OLIVAR-SIN VARIEDAD	S	0,24	0,24

**Porcentaje de superficie determinada situada en zonas RAMSAR PUNTOS: 0,00 0.0%**

<u>REF.</u>	<u>REFERENCIA SIGPAC</u>	<u>CULTIVO</u>	<u>DESCRIPCIÓN CULTIVO</u>	<u>S/R</u>	<u>SUP. COMPROM.</u> <u>(ha)</u>	<u>SUP. CUMPLE</u> <u>(ha)</u>
2311960	14-075-009-00081-001	101000	OLIVAR-SIN VARIEDAD	S	2,09	0,00
2311961	14-075-010-00061-001	101000	OLIVAR-SIN VARIEDAD	S	0,24	0,00

**Porcentaje de superficie determinada en zonas vulnerables a la contaminación por nitratos PUNTOS: 0,00 0.0%**

<u>REF.</u>	<u>REFERENCIA SIGPAC</u>	<u>CULTIVO</u>	<u>DESCRIPCIÓN CULTIVO</u>	<u>S/R</u>	<u>SUP. COMPROM.</u> <u>(ha)</u>	<u>SUP. CUMPLE</u> <u>(ha)</u>
2311960	14-075-009-00081-001	101000	OLIVAR-SIN VARIEDAD	S	2,09	0,00
2311961	14-075-010-00061-001	101000	OLIVAR-SIN VARIEDAD	S	0,24	0,00

**Mayor pendiente media PUNTOS: 3,00 38.16%**

<u>REF.</u>	<u>REFERENCIA SIGPAC</u>	<u>CULTIVO</u>	<u>DESCRIPCIÓN CULTIVO</u>	<u>S/R</u>	<u>PENDIENTE MEDIA (%)</u>	<u>SUP. COMPROM.</u> <u>(ha)</u>
2311960	14-075-009-00081-001	101000	OLIVAR-SIN VARIEDAD	S	37,78	2,09
2311961	14-075-010-00061-001	101000	OLIVAR-SIN VARIEDAD	S	41,50	0,24

**Porcentaje de superficie determinada en Red Natura 2000 PUNTOS: 3,90 89.7%**

<u>REF.</u>	<u>REFERENCIA SIGPAC</u>	<u>CULTIVO</u>	<u>DESCRIPCIÓN CULTIVO</u>	<u>S/R</u>	<u>SUP. COMPROM.</u> <u>(ha)</u>	<u>SUP. CUMPLE</u> <u>(ha)</u>
2311960	14-075-009-00081-001	101000	OLIVAR-SIN VARIEDAD	S	2,09	2,09
2311961	14-075-010-00061-001	101000	OLIVAR-SIN VARIEDAD	S	0,24	0,00



<u>APELLIDOS Y NOMBRE / RAZÓN SOCIAL</u>		<u>NIF</u>	<u>EXPEDIENTE</u>	<u>SUP. COMPROMETIDA</u>				
				<u>(ha)</u>				
ZAPATERO PEREZ ESPARZA JOAQUIN		30418737H	3016340	6.22				
<b>RESOLUCIÓN</b>								
<b>ADMITIDO</b>								
<b>IMPORTE POR ANUALIDAD</b>								
		<b>2015</b>	<b>2016</b>	<b>2017</b>	<b>2018</b>	<b>2019</b>		
<b>IMPORTE MÁXIMO SUBVENCIONABLE</b>		709,95 €	709,95 €	709,95 €	709,95 €	709,95 €		
<b>IMPORTE MEDIO DE TRANSFERENCIA (€/ha)</b>		114,14 €	114,14 €	114,14 €	114,14 €	114,14 €		
<b>RECINTOS COMPROMETIDOS</b>								
<u>REF.</u>	<u>REFERENCIA SIGPAC</u>	<u>CULTIVO</u>	<u>DESCRIPCIÓN CULTIVO</u>	<u>PEND. MEDIA</u>	<u>SUP. DEC. ADMIN.</u>	<u>SUP. CERT.</u>	<u>SUP. CAMPO</u>	<u>SUP. COMPROM.</u>
				<u>S/R</u>	<u>(%)</u>	<u>(ha)</u>	<u>(ha)</u>	<u>(ha)</u>
2285972	14-019-008-00283-003	101000	OLIVAR-SIN VARIEDAD	S	22,45	6,22	6,22	6,22

### RESUMEN CRITERIOS DE SELECCIÓN

<b>10.1.12 Agricultura de montaña con orientación ecológica en olivar</b>		<b>PUNTOS: 4,00</b>	
		<b>PUNTOS</b>	
<b>Solicitantes de la medida 11, específica para la conversión o mantenimiento en agricultura ecológica</b>		3,00	S
<b>Porcentaje de superficie determinada en zonas con limitaciones naturales u otras limitaciones específicas ubicadas en las zonas de montaña</b>		0,00	0.0%
<b>Porcentaje de superficie determinada situada en zonas RAMSAR</b>		0,00	0.0%
<b>Porcentaje de superficie determinada en zonas vulnerables a la contaminación por nitratos</b>		0,00	0.0%
<b>Mayor pendiente media</b>		1,00	22.45%
<b>Porcentaje de superficie determinada en Red Natura 2000</b>		0,00	0.0%



**DETALLE CRITERIOS DE SELECCIÓN****10.1.12 Agricultura de montaña con orientación ecológica en olivar PUNTOS: 4,00****Solicitantes de la medida 11, específica para la conversión o mantenimiento en agricultura ecológica PUNTOS: 3,00 S****Porcentaje de superficie determinada en zonas con limitaciones naturales u otras limitaciones específicas ubicadas en las zonas de montaña PUNTOS: 0,00 0.0%**

<u>REF.</u>	<u>REFERENCIA SIGPAC</u>	<u>CULTIVO</u>	<u>DESCRIPCIÓN CULTIVO</u>	<u>S/R</u>	<u>SUP. COMPROM.</u> <u>(ha)</u>	<u>SUP. CUMPLE</u> <u>(ha)</u>
2285972	14-019-008-00283-003	101000	OLIVAR-SIN VARIEDAD	S	6,22	0,00

**Porcentaje de superficie determinada situada en zonas RAMSAR PUNTOS: 0,00 0.0%**

<u>REF.</u>	<u>REFERENCIA SIGPAC</u>	<u>CULTIVO</u>	<u>DESCRIPCIÓN CULTIVO</u>	<u>S/R</u>	<u>SUP. COMPROM.</u> <u>(ha)</u>	<u>SUP. CUMPLE</u> <u>(ha)</u>
2285972	14-019-008-00283-003	101000	OLIVAR-SIN VARIEDAD	S	6,22	0,00

**Porcentaje de superficie determinada en zonas vulnerables a la contaminación por nitratos PUNTOS: 0,00 0.0%**

<u>REF.</u>	<u>REFERENCIA SIGPAC</u>	<u>CULTIVO</u>	<u>DESCRIPCIÓN CULTIVO</u>	<u>S/R</u>	<u>SUP. COMPROM.</u> <u>(ha)</u>	<u>SUP. CUMPLE</u> <u>(ha)</u>
2285972	14-019-008-00283-003	101000	OLIVAR-SIN VARIEDAD	S	6,22	0,00

**Mayor pendiente media PUNTOS: 1,00 22.45%**

<u>REF.</u>	<u>REFERENCIA SIGPAC</u>	<u>CULTIVO</u>	<u>DESCRIPCIÓN CULTIVO</u>	<u>S/R</u>	<u>PENDIENTE MEDIA (%)</u>	<u>SUP. COMPROM.</u> <u>(ha)</u>
2285972	14-019-008-00283-003	101000	OLIVAR-SIN VARIEDAD	S	22,45	6,22

**Porcentaje de superficie determinada en Red Natura 2000 PUNTOS: 0,00 0.0%**

<u>REF.</u>	<u>REFERENCIA SIGPAC</u>	<u>CULTIVO</u>	<u>DESCRIPCIÓN CULTIVO</u>	<u>S/R</u>	<u>SUP. COMPROM.</u> <u>(ha)</u>	<u>SUP. CUMPLE</u> <u>(ha)</u>
2285972	14-019-008-00283-003	101000	OLIVAR-SIN VARIEDAD	S	6,22	0,00



<u>APELLIDOS Y NOMBRE / RAZÓN SOCIAL</u>	<u>NIF</u>	<u>EXPEDIENTE</u>	<u>SUP. COMPROMETIDA</u>		
			<u>(ha)</u>		
ZURITA SEPULVEDA C.B	E14293708	3038121	30.59		
<b>RESOLUCIÓN</b>					
<b>ADMITIDO</b>					
<b>IMPORTE POR ANUALIDAD</b>					

	<u>2015</u>	<u>2016</u>	<u>2017</u>	<u>2018</u>	<u>2019</u>
<b>IMPORTE MÁXIMO SUBVENCIONABLE</b>	3.491,54 €	3.491,54 €	3.491,54 €	3.491,54 €	3.491,54 €
<b>IMPORTE MEDIO DE TRANSFERENCIA (€/ha)</b>	114,14 €	114,14 €	114,14 €	114,14 €	114,14 €

<u>RECINTOS COMPROMETIDOS</u>				<u>PEND. MEDIA</u>	<u>SUP. DEC. ADMIN.</u>	<u>SUP. CERT.</u>	<u>SUP. CAMPO</u>	<u>SUP. COMPROM.</u>
<u>REF.</u>	<u>REFERENCIA SIGPAC</u>	<u>CULTIVO</u>	<u>DESCRIPCIÓN CULTIVO</u>	<u>S/R</u>	<u>(%)</u>	<u>(ha)</u>	<u>(ha)</u>	<u>(ha)</u>
2632144	11-005-026-00007-004	101000	OLIVAR-SIN VARIEDAD	S	22,34	4,81	4,81	4,81
2632146	11-005-026-00007-021	101000	OLIVAR-SIN VARIEDAD	S	36,81	0,13	0,13	0,13
2632147	11-005-035-00001-002	101000	OLIVAR-SIN VARIEDAD	S	22,27	24,26	24,26	24,26
2632148	11-005-026-00007-008	101000	OLIVAR-SIN VARIEDAD	S	24,83	0,87	0,87	0,87
2632149	11-005-026-00007-020	101000	OLIVAR-SIN VARIEDAD	S	26,72	0,80	0,52	0,52

**INCIDENCIAS****INCIDENCIA DESCRIPCIÓN**

80403	Explotación no inscrita en SIPEA (anexo I, Orden 26 mayo 2015) Ref:2632150 Recinto:11-005-026-00007-022 Cultivo:101000 OLIVAR-SIN VARIEDAD Secano
80404	Recinto declarado que no cumple en su totalidad con las normas de producción ecológica (anexo I, Orden 26 de mayo de 2015) Ref:2632149 Recinto:11-005-026-00007-020 Cultivo:101000 OLIVAR-SIN VARIEDAD Secano Superficie Certificada (Ha):0,52

**RESUMEN CRITERIOS DE SELECCIÓN****10.1.12 Agricultura de montaña con orientación ecológica en olivar PUNTOS: 8,00**

	<u>PUNTOS</u>	
<b>Solicitantes de la medida 11, específica para la conversión o mantenimiento en agricultura ecológica</b>	3,00	S
<b>Porcentaje de superficie determinada en zonas con limitaciones naturales u otras limitaciones específicas ubicadas en las zonas de montaña</b>	4,00	100.0%
<b>Porcentaje de superficie determinada situada en zonas RAMSAR</b>	0,00	0.0%
<b>Porcentaje de superficie determinada en zonas vulnerables a la contaminación por nitratos</b>	0,00	0.0%
<b>Mayor pendiente media</b>	1,00	22.49%
<b>Porcentaje de superficie determinada en Red Natura 2000</b>	0,00	0.0%





**DETALLE CRITERIOS DE SELECCIÓN****10.1.12 Agricultura de montaña con orientación ecológica en olivar****PUNTOS:** 8,00**Solicitantes de la medida 11, específica para la conversión o mantenimiento en agricultura ecológica****PUNTOS:** 3,00 S**Porcentaje de superficie determinada en zonas con limitaciones naturales u otras limitaciones específicas ubicadas en las zonas de montaña****PUNTOS:** 4,00 100.0%

<u>REF.</u>	<u>REFERENCIA SIGPAC</u>	<u>CULTIVO DESCRIPCIÓN CULTIVO</u>	<u>S/R</u>	<u>SUP. COMPROM.</u> <u>(ha)</u>	<u>SUP. CUMPLE</u> <u>(ha)</u>
2632144	11-005-026-00007-004	101000 OLIVAR-SIN VARIEDAD	S	4,81	4,81
2632148	11-005-026-00007-008	101000 OLIVAR-SIN VARIEDAD	S	0,87	0,87
2632149	11-005-026-00007-020	101000 OLIVAR-SIN VARIEDAD	S	0,52	0,52
2632146	11-005-026-00007-021	101000 OLIVAR-SIN VARIEDAD	S	0,13	0,13
2632147	11-005-035-00001-002	101000 OLIVAR-SIN VARIEDAD	S	24,26	24,26

**Porcentaje de superficie determinada situada en zonas RAMSAR****PUNTOS:** 0,00 0.0%

<u>REF.</u>	<u>REFERENCIA SIGPAC</u>	<u>CULTIVO DESCRIPCIÓN CULTIVO</u>	<u>S/R</u>	<u>SUP. COMPROM.</u> <u>(ha)</u>	<u>SUP. CUMPLE</u> <u>(ha)</u>
2632144	11-005-026-00007-004	101000 OLIVAR-SIN VARIEDAD	S	4,81	0,00
2632148	11-005-026-00007-008	101000 OLIVAR-SIN VARIEDAD	S	0,87	0,00
2632149	11-005-026-00007-020	101000 OLIVAR-SIN VARIEDAD	S	0,52	0,00
2632146	11-005-026-00007-021	101000 OLIVAR-SIN VARIEDAD	S	0,13	0,00
2632147	11-005-035-00001-002	101000 OLIVAR-SIN VARIEDAD	S	24,26	0,00

**Porcentaje de superficie determinada en zonas vulnerables a la contaminación por nitratos****PUNTOS:** 0,00 0.0%

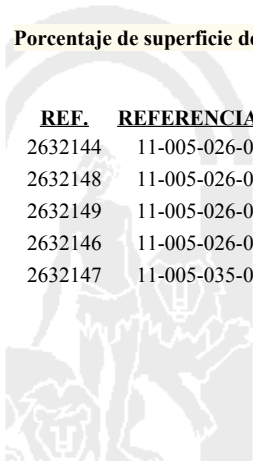
<u>REF.</u>	<u>REFERENCIA SIGPAC</u>	<u>CULTIVO DESCRIPCIÓN CULTIVO</u>	<u>S/R</u>	<u>SUP. COMPROM.</u> <u>(ha)</u>	<u>SUP. CUMPLE</u> <u>(ha)</u>
2632144	11-005-026-00007-004	101000 OLIVAR-SIN VARIEDAD	S	4,81	0,00
2632148	11-005-026-00007-008	101000 OLIVAR-SIN VARIEDAD	S	0,87	0,00
2632149	11-005-026-00007-020	101000 OLIVAR-SIN VARIEDAD	S	0,52	0,00
2632146	11-005-026-00007-021	101000 OLIVAR-SIN VARIEDAD	S	0,13	0,00
2632147	11-005-035-00001-002	101000 OLIVAR-SIN VARIEDAD	S	24,26	0,00

**Mayor pendiente media****PUNTOS:** 1,00 22.49%

<u>REF.</u>	<u>REFERENCIA SIGPAC</u>	<u>CULTIVO DESCRIPCIÓN CULTIVO</u>	<u>S/R</u>	<u>PENDIENTE MEDIA (%)</u>	<u>SUP. COMPROM.</u> <u>(ha)</u>
2632144	11-005-026-00007-004	101000 OLIVAR-SIN VARIEDAD	S	22,34	4,81
2632148	11-005-026-00007-008	101000 OLIVAR-SIN VARIEDAD	S	24,83	0,87
2632149	11-005-026-00007-020	101000 OLIVAR-SIN VARIEDAD	S	26,72	0,52
2632146	11-005-026-00007-021	101000 OLIVAR-SIN VARIEDAD	S	36,81	0,13
2632147	11-005-035-00001-002	101000 OLIVAR-SIN VARIEDAD	S	22,27	24,26

**Porcentaje de superficie determinada en Red Natura 2000****PUNTOS:** 0,00 0.0%

<u>REF.</u>	<u>REFERENCIA SIGPAC</u>	<u>CULTIVO DESCRIPCIÓN CULTIVO</u>	<u>S/R</u>	<u>SUP. COMPROM.</u> <u>(ha)</u>	<u>SUP. CUMPLE</u> <u>(ha)</u>
2632144	11-005-026-00007-004	101000 OLIVAR-SIN VARIEDAD	S	4,81	0,00
2632148	11-005-026-00007-008	101000 OLIVAR-SIN VARIEDAD	S	0,87	0,00
2632149	11-005-026-00007-020	101000 OLIVAR-SIN VARIEDAD	S	0,52	0,00
2632146	11-005-026-00007-021	101000 OLIVAR-SIN VARIEDAD	S	0,13	0,00
2632147	11-005-035-00001-002	101000 OLIVAR-SIN VARIEDAD	S	24,26	0,00



**GRANADA**

<u>APELLIDOS Y NOMBRE / RAZÓN SOCIAL</u>		<u>NIF</u>	<u>EXPEDIENTE</u>	<u>SUP. COMPROMETIDA</u>					
				<u>(ha)</u>					
AGROKENITRA, S.L.		B93166668	4038403	8,68					
<b>RESOLUCIÓN ADMITIDO</b>									
<b>IMPORTE POR ANUALIDAD</b>									
		<b>2015</b>	<b>2016</b>	<b>2017</b>	<b>2018</b>	<b>2019</b>			
<b>IMPORTE MÁXIMO SUBVENCIONABLE</b>		990,74 €	990,74 €	990,74 €	990,74 €	990,74 €			
<b>IMPORTE MEDIO DE TRANSFERENCIA (€/ha)</b>		114,14 €	114,14 €	114,14 €	114,14 €	114,14 €			
<b>RECINTOS COMPROMETIDOS</b>									
<u>REF.</u>	<u>REFERENCIA SIGPAC</u>	<u>CULTIVO</u>	<u>DESCRIPCIÓN CULTIVO</u>	<u>S/R</u>	<u>PEND. MEDIA (%)</u>	<u>SUP. DEC. ADMIN. (ha)</u>	<u>SUP. CERT. (ha)</u>	<u>SUP. CAMPO (ha)</u>	<u>SUP. COMPROM. (ha)</u>
2845961	18-014-007-00042-005	101000	OLIVAR-SIN VARIEDAD	R	21,40	8,68	8,68		8,68

**RESUMEN CRITERIOS DE SELECCIÓN****10.1.12 Agricultura de montaña con orientación ecológica en olivar** PUNTOS: 8,00

	<b>PUNTOS</b>	
Solicitantes de la medida 11, específica para la conversión o mantenimiento en agricultura ecológica	3,00	S
Porcentaje de superficie determinada en zonas con limitaciones naturales u otras limitaciones específicas ubicadas en las zonas de montaña	4,00	100.0%
Porcentaje de superficie determinada situada en zonas RAMSAR	0,00	0.0%
Porcentaje de superficie determinada en zonas vulnerables a la contaminación por nitratos	0,00	0.0%
Mayor pendiente media	1,00	21.4%
Porcentaje de superficie determinada en Red Natura 2000	0,00	0.0%



**DETALLE CRITERIOS DE SELECCIÓN****10.1.12 Agricultura de montaña con orientación ecológica en olivar PUNTOS: 8,00****Solicitantes de la medida 11, específica para la conversión o mantenimiento en agricultura ecológica PUNTOS: 3,00 S****Porcentaje de superficie determinada en zonas con limitaciones naturales u otras limitaciones específicas ubicadas en las zonas de montaña PUNTOS: 4,00 100.0%**

<u>REF.</u>	<u>REFERENCIA SIGPAC</u>	<u>CULTIVO DESCRIPCIÓN CULTIVO</u>	<u>S/R</u>	<u>SUP. COMPROM. (ha)</u>	<u>SUP. CUMPLE (ha)</u>
2845961	18-014-007-00042-005	101000 OLIVAR-SIN VARIEDAD	R	8,68	8,68

**Porcentaje de superficie determinada situada en zonas RAMSAR PUNTOS: 0,00 0.0%**

<u>REF.</u>	<u>REFERENCIA SIGPAC</u>	<u>CULTIVO DESCRIPCIÓN CULTIVO</u>	<u>S/R</u>	<u>SUP. COMPROM. (ha)</u>	<u>SUP. CUMPLE (ha)</u>
2845961	18-014-007-00042-005	101000 OLIVAR-SIN VARIEDAD	R	8,68	0,00

**Porcentaje de superficie determinada en zonas vulnerables a la contaminación por nitratos PUNTOS: 0,00 0.0%**

<u>REF.</u>	<u>REFERENCIA SIGPAC</u>	<u>CULTIVO DESCRIPCIÓN CULTIVO</u>	<u>S/R</u>	<u>SUP. COMPROM. (ha)</u>	<u>SUP. CUMPLE (ha)</u>
2845961	18-014-007-00042-005	101000 OLIVAR-SIN VARIEDAD	R	8,68	0,00

**Mayor pendiente media PUNTOS: 1,00 21.4%**

<u>REF.</u>	<u>REFERENCIA SIGPAC</u>	<u>CULTIVO DESCRIPCIÓN CULTIVO</u>	<u>S/R</u>	<u>PENDIENTE MEDIA (%)</u>	<u>SUP. COMPROM. (ha)</u>
2845961	18-014-007-00042-005	101000 OLIVAR-SIN VARIEDAD	R	21,40	8,68

**Porcentaje de superficie determinada en Red Natura 2000 PUNTOS: 0,00 0.0%**

<u>REF.</u>	<u>REFERENCIA SIGPAC</u>	<u>CULTIVO DESCRIPCIÓN CULTIVO</u>	<u>S/R</u>	<u>SUP. COMPROM. (ha)</u>	<u>SUP. CUMPLE (ha)</u>
2845961	18-014-007-00042-005	101000 OLIVAR-SIN VARIEDAD	R	8,68	0,00



<u>APELLIDOS Y NOMBRE / RAZÓN SOCIAL</u>		<u>NIF</u>	<u>EXPEDIENTE</u>	<u>SUP. COMPROMETIDA</u>				
				<u>(ha)</u>				
AGUILERA COBOS CARMEN		23609572A	4036526	9.02				
<b>RESOLUCIÓN ADMITIDO</b>								
<b>IMPORTE POR ANUALIDAD</b>								
		<u>2015</u>	<u>2016</u>	<u>2017</u>	<u>2018</u>	<u>2019</u>		
IMPORTE MÁXIMO SUBVENCIONABLE		1.029,54 €	1.029,54 €	1.029,54 €	1.029,54 €	1.029,54 €		
IMPORTE MEDIO DE TRANSFERENCIA (€/ha)		114,14 €	114,14 €	114,14 €	114,14 €	114,14 €		
<b>RECINTOS COMPROMETIDOS</b>								
<u>REF.</u>	<u>REFERENCIA SIGPAC</u>	<u>CULTIVO</u>	<u>DESCRIPCIÓN CULTIVO</u>	<u>PEND. MEDIA</u>	<u>SUP. DEC. ADMIN.</u>	<u>SUP. CERT.</u>	<u>SUP. CAMPO</u>	<u>SUP. COMPROM.</u>
				<u>S/R</u>	<u>(%)</u>	<u>(ha)</u>	<u>(ha)</u>	<u>(ha)</u>
2395141	18-013-013-00435-001	101000	OLIVAR-SIN VARIEDAD	S	57,74	5,09	5,09	5,09
2395146	18-013-013-00437-003	101000	OLIVAR-SIN VARIEDAD	S	50,38	3,93	3,93	3,93

### RESUMEN CRITERIOS DE SELECCIÓN

<b>10.1.12 Agricultura de montaña con orientación ecológica en olivar</b>		<b>PUNTOS: 10,00</b>	
		<u>PUNTOS</u>	
Solicitantes de la medida 11, específica para la conversión o mantenimiento en agricultura ecológica		3,00	S
Porcentaje de superficie determinada en zonas con limitaciones naturales u otras limitaciones específicas ubicadas en las zonas de montaña		4,00	100.0%
Porcentaje de superficie determinada situada en zonas RAMSAR		0,00	0.0%
Porcentaje de superficie determinada en zonas vulnerables a la contaminación por nitratos		0,00	0.0%
Mayor pendiente media		3,00	54.53%
Porcentaje de superficie determinada en Red Natura 2000		0,00	0.0%



**DETALLE CRITERIOS DE SELECCIÓN****10.1.12 Agricultura de montaña con orientación ecológica en olivar****PUNTOS: 10,00****Solicitantes de la medida 11, específica para la conversión o mantenimiento en agricultura ecológica****PUNTOS: 3,00 S****Porcentaje de superficie determinada en zonas con limitaciones naturales u otras limitaciones específicas ubicadas en las zonas de montaña****PUNTOS: 4,00 100.0%**

<u>REF.</u>	<u>REFERENCIA SIGPAC</u>	<u>CULTIVO</u>	<u>DESCRIPCIÓN CULTIVO</u>	<u>S/R</u>	<u>SUP. COMPROM.</u> <u>(ha)</u>	<u>SUP. CUMPLE</u> <u>(ha)</u>
2395141	18-013-013-00435-001	101000	OLIVAR-SIN VARIEDAD	S	5,09	5,09
2395146	18-013-013-00437-003	101000	OLIVAR-SIN VARIEDAD	S	3,93	3,93

**Porcentaje de superficie determinada situada en zonas RAMSAR****PUNTOS: 0,00 0.0%**

<u>REF.</u>	<u>REFERENCIA SIGPAC</u>	<u>CULTIVO</u>	<u>DESCRIPCIÓN CULTIVO</u>	<u>S/R</u>	<u>SUP. COMPROM.</u> <u>(ha)</u>	<u>SUP. CUMPLE</u> <u>(ha)</u>
2395141	18-013-013-00435-001	101000	OLIVAR-SIN VARIEDAD	S	5,09	0,00
2395146	18-013-013-00437-003	101000	OLIVAR-SIN VARIEDAD	S	3,93	0,00

**Porcentaje de superficie determinada en zonas vulnerables a la contaminación por nitratos****PUNTOS: 0,00 0.0%**

<u>REF.</u>	<u>REFERENCIA SIGPAC</u>	<u>CULTIVO</u>	<u>DESCRIPCIÓN CULTIVO</u>	<u>S/R</u>	<u>SUP. COMPROM.</u> <u>(ha)</u>	<u>SUP. CUMPLE</u> <u>(ha)</u>
2395141	18-013-013-00435-001	101000	OLIVAR-SIN VARIEDAD	S	5,09	0,00
2395146	18-013-013-00437-003	101000	OLIVAR-SIN VARIEDAD	S	3,93	0,00

**Mayor pendiente media****PUNTOS: 3,00 54.53%**

<u>REF.</u>	<u>REFERENCIA SIGPAC</u>	<u>CULTIVO</u>	<u>DESCRIPCIÓN CULTIVO</u>	<u>S/R</u>	<u>PENDIENTE MEDIA (%)</u>	<u>SUP. COMPROM.</u> <u>(ha)</u>
2395141	18-013-013-00435-001	101000	OLIVAR-SIN VARIEDAD	S	57,74	5,09
2395146	18-013-013-00437-003	101000	OLIVAR-SIN VARIEDAD	S	50,38	3,93

**Porcentaje de superficie determinada en Red Natura 2000****PUNTOS: 0,00 0.0%**

<u>REF.</u>	<u>REFERENCIA SIGPAC</u>	<u>CULTIVO</u>	<u>DESCRIPCIÓN CULTIVO</u>	<u>S/R</u>	<u>SUP. COMPROM.</u> <u>(ha)</u>	<u>SUP. CUMPLE</u> <u>(ha)</u>
2395141	18-013-013-00435-001	101000	OLIVAR-SIN VARIEDAD	S	5,09	0,00
2395146	18-013-013-00437-003	101000	OLIVAR-SIN VARIEDAD	S	3,93	0,00



<u>APELLIDOS Y NOMBRE / RAZÓN SOCIAL</u>	<u>NIF</u>	<u>EXPEDIENTE</u>	<u>SUP. COMPROMETIDA (ha)</u>
ALICIA AND FOUR. S.L.	B04496063	4031537	3.65

**RESOLUCIÓN ADMITIDO**

**IMPORTE POR ANUALIDAD**

	<u>2015</u>	<u>2016</u>	<u>2017</u>	<u>2018</u>	<u>2019</u>
IMPORTE MÁXIMO SUBVENCIONABLE	416,61 €	416,61 €	416,61 €	416,61 €	416,61 €
IMPORTE MEDIO DE TRANSFERENCIA (€/ha)	114,14 €	114,14 €	114,14 €	114,14 €	114,14 €

**RECINTOS COMPROMETIDOS**

<u>REF.</u>	<u>REFERENCIA SIGPAC</u>	<u>CULTIVO</u>	<u>DESCRIPCIÓN CULTIVO</u>	<u>PEND. MEDIA (%)</u>	<u>SUP. DEC. ADMIN. (ha)</u>	<u>SUP. CERT. (ha)</u>	<u>SUP. CAMPO (ha)</u>	<u>SUP. COMPROM. (ha)</u>
2807656	18-003-002-09002-001	101000	OLIVAR-SIN VARIEDAD	S/R	24,87	0,02	0,02	0,02
2807668	18-003-002-00127-012	101000	OLIVAR-SIN VARIEDAD	R	21,91	1,47	1,47	1,47
2807669	18-003-002-00129-002	101000	OLIVAR-SIN VARIEDAD	R	20,25	2,16	2,16	2,16

**INCIDENCIAS****INCIDENCIA DESCRIPCIÓN**

80403	Explotación no inscrita en SIPEA (anexo I, Orden 26 mayo 2015) Ref:2807665 Recinto:18-003-002-00127-013 Cultivo:101000 OLIVAR-SIN VARIEDAD Regadío Ref:2807667 Recinto:18-003-002-00129-003 Cultivo:101000 OLIVAR-SIN VARIEDAD Regadío Ref:2807663 Recinto:18-003-002-00130-010 Cultivo:101000 OLIVAR-SIN VARIEDAD Regadío Ref:2807660 Recinto:18-003-002-00130-019 Cultivo:101000 OLIVAR-SIN VARIEDAD Secano
-------	---

**RESUMEN CRITERIOS DE SELECCIÓN****10.1.12 Agricultura de montaña con orientación ecológica en olivar****PUNTOS: 8,00**

	<u>PUNTOS</u>	
Solicitantes de la medida 11, específica para la conversión o mantenimiento en agricultura ecológica	3,00	S
Porcentaje de superficie determinada en zonas con limitaciones naturales u otras limitaciones específicas ubicadas en las zonas de montaña	4,00	100.0%
Porcentaje de superficie determinada situada en zonas RAMSAR	0,00	0.0%
Porcentaje de superficie determinada en zonas vulnerables a la contaminación por nitratos	0,00	0.0%
Mayor pendiente media	1,00	20.95%
Porcentaje de superficie determinada en Red Natura 2000	0,00	0.0%



**DETALLE CRITERIOS DE SELECCIÓN****10.1.12 Agricultura de montaña con orientación ecológica en olivar****PUNTOS:** 8,00**Solicitantes de la medida 11, específica para la conversión o mantenimiento en agricultura ecológica****PUNTOS:** 3,00 S**Porcentaje de superficie determinada en zonas con limitaciones naturales u otras limitaciones específicas ubicadas en las zonas de montaña****PUNTOS:** 4,00 100.0%

<u>REF.</u>	<u>REFERENCIA SIGPAC</u>	<u>CULTIVO</u>	<u>DESCRIPCIÓN CULTIVO</u>	<u>S/R</u>	<u>SUP.</u> <u>COMPROM.</u> <u>(ha)</u>	<u>SUP.</u> <u>CUMPLE</u> <u>(ha)</u>
2807668	18-003-002-00127-012	101000	OLIVAR-SIN VARIEDAD	R	1,47	1,47
2807669	18-003-002-00129-002	101000	OLIVAR-SIN VARIEDAD	R	2,16	2,16
2807656	18-003-002-09002-001	101000	OLIVAR-SIN VARIEDAD	S	0,02	0,02

**Porcentaje de superficie determinada situada en zonas RAMSAR****PUNTOS:** 0,00 0.0%

<u>REF.</u>	<u>REFERENCIA SIGPAC</u>	<u>CULTIVO</u>	<u>DESCRIPCIÓN CULTIVO</u>	<u>S/R</u>	<u>SUP.</u> <u>COMPROM.</u> <u>(ha)</u>	<u>SUP.</u> <u>CUMPLE</u> <u>(ha)</u>
2807668	18-003-002-00127-012	101000	OLIVAR-SIN VARIEDAD	R	1,47	0,00
2807669	18-003-002-00129-002	101000	OLIVAR-SIN VARIEDAD	R	2,16	0,00
2807656	18-003-002-09002-001	101000	OLIVAR-SIN VARIEDAD	S	0,02	0,00

**Porcentaje de superficie determinada en zonas vulnerables a la contaminación por nitratos****PUNTOS:** 0,00 0.0%

<u>REF.</u>	<u>REFERENCIA SIGPAC</u>	<u>CULTIVO</u>	<u>DESCRIPCIÓN CULTIVO</u>	<u>S/R</u>	<u>SUP.</u> <u>COMPROM.</u> <u>(ha)</u>	<u>SUP.</u> <u>CUMPLE</u> <u>(ha)</u>
2807668	18-003-002-00127-012	101000	OLIVAR-SIN VARIEDAD	R	1,47	0,00
2807669	18-003-002-00129-002	101000	OLIVAR-SIN VARIEDAD	R	2,16	0,00
2807656	18-003-002-09002-001	101000	OLIVAR-SIN VARIEDAD	S	0,02	0,00

**Mayor pendiente media****PUNTOS:** 1,00 20.95%

<u>REF.</u>	<u>REFERENCIA SIGPAC</u>	<u>CULTIVO</u>	<u>DESCRIPCIÓN CULTIVO</u>	<u>S/R</u>	<u>PENDIENTE</u> <u>MEDIA (%)</u>	<u>SUP.</u> <u>COMPROM.</u> <u>(ha)</u>
2807668	18-003-002-00127-012	101000	OLIVAR-SIN VARIEDAD	R	21,91	1,47
2807669	18-003-002-00129-002	101000	OLIVAR-SIN VARIEDAD	R	20,25	2,16
2807656	18-003-002-09002-001	101000	OLIVAR-SIN VARIEDAD	S	24,87	0,02

**Porcentaje de superficie determinada en Red Natura 2000****PUNTOS:** 0,00 0.0%

<u>REF.</u>	<u>REFERENCIA SIGPAC</u>	<u>CULTIVO</u>	<u>DESCRIPCIÓN CULTIVO</u>	<u>S/R</u>	<u>SUP.</u> <u>COMPROM.</u> <u>(ha)</u>	<u>SUP.</u> <u>CUMPLE</u> <u>(ha)</u>
2807668	18-003-002-00127-012	101000	OLIVAR-SIN VARIEDAD	R	1,47	0,00
2807669	18-003-002-00129-002	101000	OLIVAR-SIN VARIEDAD	R	2,16	0,00
2807656	18-003-002-09002-001	101000	OLIVAR-SIN VARIEDAD	S	0,02	0,00



<u>APELLIDOS Y NOMBRE / RAZÓN SOCIAL</u>	<u>NIF</u>	<u>EXPEDIENTE</u>	<u>SUP. COMPROMETIDA (ha)</u>
ANTEQUERA MANZANO ARACELI	74720892X	4040036	6.14
<b>RESOLUCIÓN ADMITIDO</b>			

**IMPORTE POR ANUALIDAD**

	<u>2015</u>	<u>2016</u>	<u>2017</u>	<u>2018</u>	<u>2019</u>
IMPORTE MÁXIMO SUBVENCIONABLE	700,82 €	700,82 €	700,82 €	700,82 €	700,82 €
IMPORTE MEDIO DE TRANSFERENCIA (€/ha)	114,14 €	114,14 €	114,14 €	114,14 €	114,14 €

**RECINTOS COMPROMETIDOS**

<u>REF.</u>	<u>REFERENCIA SIGPAC</u>	<u>CULTIVO</u>	<u>DESCRIPCIÓN CULTIVO</u>	<u>S/R</u>	<u>PEND. MEDIA (%)</u>	<u>SUP. DEC. ADMIN. (ha)</u>	<u>SUP. CERT. (ha)</u>	<u>SUP. CAMPO (ha)</u>	<u>SUP. COMPROM. (ha)</u>
2860495	18-150-003-00031-002	101000	OLIVAR-SIN VARIEDAD	R	45,45	0,86	0,86		0,86
2860496	18-150-003-00037-018	101000	OLIVAR-SIN VARIEDAD	S	31,27	0,60	0,60		0,60
2860497	18-150-003-00037-005	101000	OLIVAR-SIN VARIEDAD	S	41,93	1,53	1,53		1,53
2860498	18-150-003-00037-004	101000	OLIVAR-SIN VARIEDAD	S	45,10	2,60	2,60		2,60
2860499	18-150-003-00037-017	101000	OLIVAR-SIN VARIEDAD	S	34,95	0,27	0,27		0,27
2860500	18-150-003-00037-016	101000	OLIVAR-SIN VARIEDAD	S	36,68	0,11	0,11		0,11
2860501	18-150-003-00037-006	101000	OLIVAR-SIN VARIEDAD	S	45,02	0,17	0,17		0,17

**RESUMEN CRITERIOS DE SELECCIÓN**

<b>10.1.12 Agricultura de montaña con orientación ecológica en olivar</b>	<b>PUNTOS: 10,00</b>	
	<b>PUNTOS</b>	
Solicitantes de la medida 11, específica para la conversión o mantenimiento en agricultura ecológica	3,00	S
Porcentaje de superficie determinada en zonas con limitaciones naturales u otras limitaciones específicas ubicadas en las zonas de montaña	4,00	100.0%
Porcentaje de superficie determinada situada en zonas RAMSAR	0,00	0.0%
Porcentaje de superficie determinada en zonas vulnerables a la contaminación por nitratos	0,00	0.0%
Mayor pendiente media	3,00	42.41%
Porcentaje de superficie determinada en Red Natura 2000	0,00	0.0%





**DETALLE CRITERIOS DE SELECCIÓN****10.1.12 Agricultura de montaña con orientación ecológica en olivar****PUNTOS:** 10,00**Solicitantes de la medida 11, específica para la conversión o mantenimiento en agricultura ecológica****PUNTOS:** 3,00 S**Porcentaje de superficie determinada en zonas con limitaciones naturales u otras limitaciones específicas ubicadas en las zonas de montaña****PUNTOS:** 4,00 100.0%

<u>REF.</u>	<u>REFERENCIA SIGPAC</u>	<u>CULTIVO DESCRIPCIÓN CULTIVO</u>	<u>S/R</u>	<u>SUP. COMPROM. (ha)</u>	<u>SUP. CUMPLE (ha)</u>
2860495	18-150-003-00031-002	101000 OLIVAR-SIN VARIEDAD	R	0,86	0,86
2860498	18-150-003-00037-004	101000 OLIVAR-SIN VARIEDAD	S	2,60	2,60
2860497	18-150-003-00037-005	101000 OLIVAR-SIN VARIEDAD	S	1,53	1,53
2860501	18-150-003-00037-006	101000 OLIVAR-SIN VARIEDAD	S	0,17	0,17
2860500	18-150-003-00037-016	101000 OLIVAR-SIN VARIEDAD	S	0,11	0,11
2860499	18-150-003-00037-017	101000 OLIVAR-SIN VARIEDAD	S	0,27	0,27
2860496	18-150-003-00037-018	101000 OLIVAR-SIN VARIEDAD	S	0,60	0,60

**Porcentaje de superficie determinada situada en zonas RAMSAR****PUNTOS:** 0,00 0.0%

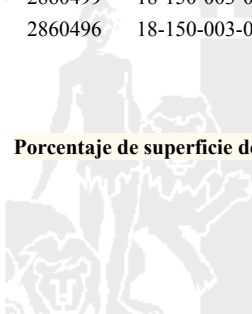
<u>REF.</u>	<u>REFERENCIA SIGPAC</u>	<u>CULTIVO DESCRIPCIÓN CULTIVO</u>	<u>S/R</u>	<u>SUP. COMPROM. (ha)</u>	<u>SUP. CUMPLE (ha)</u>
2860495	18-150-003-00031-002	101000 OLIVAR-SIN VARIEDAD	R	0,86	0,00
2860498	18-150-003-00037-004	101000 OLIVAR-SIN VARIEDAD	S	2,60	0,00
2860497	18-150-003-00037-005	101000 OLIVAR-SIN VARIEDAD	S	1,53	0,00
2860501	18-150-003-00037-006	101000 OLIVAR-SIN VARIEDAD	S	0,17	0,00
2860500	18-150-003-00037-016	101000 OLIVAR-SIN VARIEDAD	S	0,11	0,00
2860499	18-150-003-00037-017	101000 OLIVAR-SIN VARIEDAD	S	0,27	0,00
2860496	18-150-003-00037-018	101000 OLIVAR-SIN VARIEDAD	S	0,60	0,00

**Porcentaje de superficie determinada en zonas vulnerables a la contaminación por nitratos****PUNTOS:** 0,00 0.0%

<u>REF.</u>	<u>REFERENCIA SIGPAC</u>	<u>CULTIVO DESCRIPCIÓN CULTIVO</u>	<u>S/R</u>	<u>SUP. COMPROM. (ha)</u>	<u>SUP. CUMPLE (ha)</u>
2860495	18-150-003-00031-002	101000 OLIVAR-SIN VARIEDAD	R	0,86	0,00
2860498	18-150-003-00037-004	101000 OLIVAR-SIN VARIEDAD	S	2,60	0,00
2860497	18-150-003-00037-005	101000 OLIVAR-SIN VARIEDAD	S	1,53	0,00
2860501	18-150-003-00037-006	101000 OLIVAR-SIN VARIEDAD	S	0,17	0,00
2860500	18-150-003-00037-016	101000 OLIVAR-SIN VARIEDAD	S	0,11	0,00
2860499	18-150-003-00037-017	101000 OLIVAR-SIN VARIEDAD	S	0,27	0,00
2860496	18-150-003-00037-018	101000 OLIVAR-SIN VARIEDAD	S	0,60	0,00

**Mayor pendiente media****PUNTOS:** 3,00 42.41%

<u>REF.</u>	<u>REFERENCIA SIGPAC</u>	<u>CULTIVO DESCRIPCIÓN CULTIVO</u>	<u>S/R</u>	<u>PENDIENTE MEDIA (%)</u>	<u>SUP. COMPROM. (ha)</u>
2860495	18-150-003-00031-002	101000 OLIVAR-SIN VARIEDAD	R	45,45	0,86
2860498	18-150-003-00037-004	101000 OLIVAR-SIN VARIEDAD	S	45,10	2,60
2860497	18-150-003-00037-005	101000 OLIVAR-SIN VARIEDAD	S	41,93	1,53
2860501	18-150-003-00037-006	101000 OLIVAR-SIN VARIEDAD	S	45,02	0,17
2860500	18-150-003-00037-016	101000 OLIVAR-SIN VARIEDAD	S	36,68	0,11
2860499	18-150-003-00037-017	101000 OLIVAR-SIN VARIEDAD	S	34,95	0,27
2860496	18-150-003-00037-018	101000 OLIVAR-SIN VARIEDAD	S	31,27	0,60

**Porcentaje de superficie determinada en Red Natura 2000****PUNTOS:** 0,00 0.0%

<b>REF.</b>	<b>REFERENCIA SIGPAC</b>	<b>CULTIVO</b>	<b>DESCRIPCIÓN CULTIVO</b>	<b>S/R</b>	<b>SUP. COMPROM.</b> <b>(ha)</b>	<b>SUP. CUMPLE</b> <b>(ha)</b>
2860495	18-150-003-00031-002	101000	OLIVAR-SIN VARIEDAD	R	0,86	0,00
2860498	18-150-003-00037-004	101000	OLIVAR-SIN VARIEDAD	S	2,60	0,00
2860497	18-150-003-00037-005	101000	OLIVAR-SIN VARIEDAD	S	1,53	0,00
2860501	18-150-003-00037-006	101000	OLIVAR-SIN VARIEDAD	S	0,17	0,00
2860500	18-150-003-00037-016	101000	OLIVAR-SIN VARIEDAD	S	0,11	0,00
2860499	18-150-003-00037-017	101000	OLIVAR-SIN VARIEDAD	S	0,27	0,00
2860496	18-150-003-00037-018	101000	OLIVAR-SIN VARIEDAD	S	0,60	0,00



<u>APELLIDOS Y NOMBRE / RAZÓN SOCIAL</u>		<u>NIF</u>	<u>EXPEDIENTE</u>	<u>SUP. COMPROMETIDA</u>				
				<u>(ha)</u>				
ATERO MALDONADO JUAN CARLOS		74628483S	4039060	8.9				
<b>RESOLUCIÓN</b>								
<b>ADMITIDO</b>								
<b>IMPORTE POR ANUALIDAD</b>								
		<b>2015</b>	<b>2016</b>	<b>2017</b>	<b>2018</b>	<b>2019</b>		
<b>IMPORTE MÁXIMO SUBVENCIONABLE</b>		1.015,85 €	1.015,85 €	1.015,85 €	1.015,85 €	1.015,85 €		
<b>IMPORTE MEDIO DE TRANSFERENCIA (€/ha)</b>		114,14 €	114,14 €	114,14 €	114,14 €	114,14 €		
<b>RECINTOS COMPROMETIDOS</b>								
<u>REF.</u>	<u>REFERENCIA SIGPAC</u>	<u>CULTIVO</u>	<u>DESCRIPCIÓN CULTIVO</u>	<u>PEND. MEDIA</u>	<u>SUP. DEC. ADMIN.</u>	<u>SUP. CERT.</u>	<u>SUP. CAMPO</u>	<u>SUP. COMPROM.</u>
				<u>S/R</u>	<u>(%)</u>	<u>(ha)</u>	<u>(ha)</u>	<u>(ha)</u>
2326249	18-090-011-00020-005	101000	OLIVAR-SIN VARIEDAD	S	26,00	8,90	17,52	8,90

### RESUMEN CRITERIOS DE SELECCIÓN

<b>10.1.12 Agricultura de montaña con orientación ecológica en olivar</b>		<b>PUNTOS: 10,00</b>	
		<b>PUNTOS</b>	
<b>Solicitantes de la medida 11, específica para la conversión o mantenimiento en agricultura ecológica</b>		3,00	S
<b>Porcentaje de superficie determinada en zonas con limitaciones naturales u otras limitaciones específicas ubicadas en las zonas de montaña</b>		4,00	100.0%
<b>Porcentaje de superficie determinada situada en zonas RAMSAR</b>		0,00	0.0%
<b>Porcentaje de superficie determinada en zonas vulnerables a la contaminación por nitratos</b>		0,00	0.0%
<b>Mayor pendiente media</b>		3,00	26.0%
<b>Porcentaje de superficie determinada en Red Natura 2000</b>		0,00	0.0%



**DETALLE CRITERIOS DE SELECCIÓN****10.1.12 Agricultura de montaña con orientación ecológica en olivar****PUNTOS: 10,00****Solicitantes de la medida 11, específica para la conversión o mantenimiento en agricultura ecológica****PUNTOS: 3,00 S****Porcentaje de superficie determinada en zonas con limitaciones naturales u otras limitaciones específicas ubicadas en las zonas de montaña****PUNTOS: 4,00 100.0%**

<u>REF.</u>	<u>REFERENCIA SIGPAC</u>	<u>CULTIVO</u>	<u>DESCRIPCIÓN CULTIVO</u>	<u>S/R</u>	<u>SUP. COMPROM.</u> <u>(ha)</u>	<u>SUP. CUMPLE</u> <u>(ha)</u>
2326249	18-090-011-00020-005	101000	OLIVAR-SIN VARIEDAD	S	8,90	8,90

**Porcentaje de superficie determinada situada en zonas RAMSAR****PUNTOS: 0,00 0.0%**

<u>REF.</u>	<u>REFERENCIA SIGPAC</u>	<u>CULTIVO</u>	<u>DESCRIPCIÓN CULTIVO</u>	<u>S/R</u>	<u>SUP. COMPROM.</u> <u>(ha)</u>	<u>SUP. CUMPLE</u> <u>(ha)</u>
2326249	18-090-011-00020-005	101000	OLIVAR-SIN VARIEDAD	S	8,90	0,00

**Porcentaje de superficie determinada en zonas vulnerables a la contaminación por nitratos****PUNTOS: 0,00 0.0%**

<u>REF.</u>	<u>REFERENCIA SIGPAC</u>	<u>CULTIVO</u>	<u>DESCRIPCIÓN CULTIVO</u>	<u>S/R</u>	<u>SUP. COMPROM.</u> <u>(ha)</u>	<u>SUP. CUMPLE</u> <u>(ha)</u>
2326249	18-090-011-00020-005	101000	OLIVAR-SIN VARIEDAD	S	8,90	0,00

**Mayor pendiente media****PUNTOS: 3,00 26.0%**

<u>REF.</u>	<u>REFERENCIA SIGPAC</u>	<u>CULTIVO</u>	<u>DESCRIPCIÓN CULTIVO</u>	<u>S/R</u>	<u>PENDIENTE MEDIA (%)</u>	<u>SUP. COMPROM.</u> <u>(ha)</u>
2326249	18-090-011-00020-005	101000	OLIVAR-SIN VARIEDAD	S	26,00	8,90

**Porcentaje de superficie determinada en Red Natura 2000****PUNTOS: 0,00 0.0%**

<u>REF.</u>	<u>REFERENCIA SIGPAC</u>	<u>CULTIVO</u>	<u>DESCRIPCIÓN CULTIVO</u>	<u>S/R</u>	<u>SUP. COMPROM.</u> <u>(ha)</u>	<u>SUP. CUMPLE</u> <u>(ha)</u>
2326249	18-090-011-00020-005	101000	OLIVAR-SIN VARIEDAD	S	8,90	0,00



<u>APELLIDOS Y NOMBRE / RAZÓN SOCIAL</u>		<u>NIF</u>	<u>EXPEDIENTE</u>	<u>SUP. COMPROMETIDA</u>				
				<u>(ha)</u>				
ATERO MALDONADO MANUEL		24201972S	4039020	8.54				
<b>RESOLUCIÓN ADMITIDO</b>								
<b>IMPORTE POR ANUALIDAD</b>								
		<u>2015</u>	<u>2016</u>	<u>2017</u>	<u>2018</u>	<u>2019</u>		
IMPORTE MÁXIMO SUBVENCIONABLE		974,76 €	974,76 €	974,76 €	974,76 €	974,76 €		
IMPORTE MEDIO DE TRANSFERENCIA (€/ha)		114,14 €	114,14 €	114,14 €	114,14 €	114,14 €		
<b>RECINTOS COMPROMETIDOS</b>								
<u>REF.</u>	<u>REFERENCIA SIGPAC</u>	<u>CULTIVO</u>	<u>DESCRIPCIÓN CULTIVO</u>	<u>PEND. MEDIA</u>	<u>SUP. DEC. ADMIN.</u>	<u>SUP. CERT.</u>	<u>SUP. CAMPO</u>	<u>SUP. COMPROM.</u>
				<u>S/R</u>	<u>(%)</u>	<u>(ha)</u>	<u>(ha)</u>	<u>(ha)</u>
2851177	18-090-011-00020-005	101000	OLIVAR-SIN VARIEDAD	S	26,00	8,54	17,52	8,54

**RESUMEN CRITERIOS DE SELECCIÓN**

<b>10.1.12 Agricultura de montaña con orientación ecológica en olivar</b>	<b>PUNTOS: 10,00</b>	
	<b>PUNTOS</b>	
Solicitantes de la medida 11, específica para la conversión o mantenimiento en agricultura ecológica	3,00	S
Porcentaje de superficie determinada en zonas con limitaciones naturales u otras limitaciones específicas ubicadas en las zonas de montaña	4,00	100.0%
Porcentaje de superficie determinada situada en zonas RAMSAR	0,00	0.0%
Porcentaje de superficie determinada en zonas vulnerables a la contaminación por nitratos	0,00	0.0%
Mayor pendiente media	3,00	26.0%
Porcentaje de superficie determinada en Red Natura 2000	0,00	0.0%



**DETALLE CRITERIOS DE SELECCIÓN****10.1.12 Agricultura de montaña con orientación ecológica en olivar****PUNTOS: 10,00****Solicitantes de la medida 11, específica para la conversión o mantenimiento en agricultura ecológica****PUNTOS: 3,00 S****Porcentaje de superficie determinada en zonas con limitaciones naturales u otras limitaciones específicas ubicadas en las zonas de montaña****PUNTOS: 4,00 100.0%**

<u>REF.</u>	<u>REFERENCIA SIGPAC</u>	<u>CULTIVO</u>	<u>DESCRIPCIÓN CULTIVO</u>	<u>S/R</u>	<u>SUP. COMPROM. (ha)</u>	<u>SUP. CUMPLE (ha)</u>
2851177	18-090-011-00020-005	101000	OLIVAR-SIN VARIEDAD	S	8,54	8,54

**Porcentaje de superficie determinada situada en zonas RAMSAR****PUNTOS: 0,00 0.0%**

<u>REF.</u>	<u>REFERENCIA SIGPAC</u>	<u>CULTIVO</u>	<u>DESCRIPCIÓN CULTIVO</u>	<u>S/R</u>	<u>SUP. COMPROM. (ha)</u>	<u>SUP. CUMPLE (ha)</u>
2851177	18-090-011-00020-005	101000	OLIVAR-SIN VARIEDAD	S	8,54	0,00

**Porcentaje de superficie determinada en zonas vulnerables a la contaminación por nitratos****PUNTOS: 0,00 0.0%**

<u>REF.</u>	<u>REFERENCIA SIGPAC</u>	<u>CULTIVO</u>	<u>DESCRIPCIÓN CULTIVO</u>	<u>S/R</u>	<u>SUP. COMPROM. (ha)</u>	<u>SUP. CUMPLE (ha)</u>
2851177	18-090-011-00020-005	101000	OLIVAR-SIN VARIEDAD	S	8,54	0,00

**Mayor pendiente media****PUNTOS: 3,00 26.0%**

<u>REF.</u>	<u>REFERENCIA SIGPAC</u>	<u>CULTIVO</u>	<u>DESCRIPCIÓN CULTIVO</u>	<u>S/R</u>	<u>PENDIENTE MEDIA (%)</u>	<u>SUP. COMPROM. (ha)</u>
2851177	18-090-011-00020-005	101000	OLIVAR-SIN VARIEDAD	S	26,00	8,54

**Porcentaje de superficie determinada en Red Natura 2000****PUNTOS: 0,00 0.0%**

<u>REF.</u>	<u>REFERENCIA SIGPAC</u>	<u>CULTIVO</u>	<u>DESCRIPCIÓN CULTIVO</u>	<u>S/R</u>	<u>SUP. COMPROM. (ha)</u>	<u>SUP. CUMPLE (ha)</u>
2851177	18-090-011-00020-005	101000	OLIVAR-SIN VARIEDAD	S	8,54	0,00



<u>APELLIDOS Y NOMBRE / RAZÓN SOCIAL</u>	<u>NIF</u>	<u>EXPEDIENTE</u>	<u>SUP. COMPROMETIDA</u>		
			<u>(ha)</u>		
AUÑON HIDALGO JUAN ANTONIO	24189713S	4007240	0		
<b>RESOLUCIÓN</b>					
INADMITIDO					
<b>IMPORTE POR ANUALIDAD</b>					
	<u>2015</u>	<u>2016</u>	<u>2017</u>	<u>2018</u>	<u>2019</u>
IMPORTE MÁXIMO SUBVENCIONABLE	0,00 €	0,00 €	0,00 €	0,00 €	0,00 €
IMPORTE MEDIO DE TRANSFERENCIA (€/ha)	0,00 €	0,00 €	0,00 €	0,00 €	0,00 €

**INCIDENCIAS****INCIDENCIA DESCRIPCIÓN**

80402	El solicitante no está inscrito en SIPEA como operador ecológico
80403	Explotación no inscrita en SIPEA (anexo 1, Orden 26 mayo 2015) Ref:2292262 Recinto:18-107-037-00061-001 Cultivo:101000 OLIVAR-SIN VARIEDAD Secano Ref:2292266 Recinto:18-107-037-00062-001 Cultivo:101000 OLIVAR-SIN VARIEDAD Secano Ref:2292263 Recinto:18-107-039-00239-001 Cultivo:101000 OLIVAR-SIN VARIEDAD Secano
80406	Superficie admisible para la ayuda menor que la mínima requerida (anexo 1, Orden 26 de mayo de 2015) Sup. Resuelta:0

**RESUMEN CRITERIOS DE SELECCIÓN**

<b>10.1.12 Agricultura de montaña con orientación ecológica en olivar</b>	<b>PUNTOS: 3,00</b>	
	<u>PUNTOS</u>	
Solicitantes de la medida 11, específica para la conversión o mantenimiento en agricultura ecológica	3,00	S
Porcentaje de superficie determinada en zonas con limitaciones naturales u otras limitaciones específicas ubicadas en las zonas de montaña	0,00	0.0%
Porcentaje de superficie determinada situada en zonas RAMSAR	0,00	0.0%
Porcentaje de superficie determinada en zonas vulnerables a la contaminación por nitratos	0,00	0.0%
Mayor pendiente media	0,00	0.0%
Porcentaje de superficie determinada en Red Natura 2000	0,00	0.0%

**DETALLE CRITERIOS DE SELECCIÓN**

<b>10.1.12 Agricultura de montaña con orientación ecológica en olivar</b>	<b>PUNTOS: 3,00</b>	
	<u>PUNTOS:</u>	
Solicitantes de la medida 11, específica para la conversión o mantenimiento en agricultura ecológica	3,00	S
Porcentaje de superficie determinada en zonas con limitaciones naturales u otras limitaciones específicas ubicadas en las zonas de montaña	0,00	0.0%
Porcentaje de superficie determinada situada en zonas RAMSAR	0,00	0.0%
Porcentaje de superficie determinada en zonas vulnerables a la contaminación por nitratos	0,00	0.0%
Mayor pendiente media	0,00	0.0%
Porcentaje de superficie determinada en Red Natura 2000	0,00	0.0%



<u>APELLIDOS Y NOMBRE / RAZÓN SOCIAL</u>	<u>NIF</u>	<u>EXPEDIENTE</u>	<u>SUP. COMPROMETIDA</u>		
			<u>(ha)</u>		
BUJALANCE MORALES FRANCISCO JOSE	30547944B	4038691	36,68		
<b>RESOLUCIÓN ADMITIDO</b>					
<b>IMPORTE POR ANUALIDAD</b>					
	<b>2015</b>	<b>2016</b>	<b>2017</b>	<b>2018</b>	<b>2019</b>
<b>IMPORTE MÁXIMO SUBVENCIONABLE</b>	4.186,66 €	4.186,66 €	4.186,66 €	4.186,66 €	4.186,66 €
<b>IMPORTE MEDIO DE TRANSFERENCIA (€/ha)</b>	114,14 €	114,14 €	114,14 €	114,14 €	114,14 €

**RECINTOS COMPROMETIDOS**

<u>REF.</u>	<u>REFERENCIA SIGPAC</u>	<u>CULTIVO</u>	<u>DESCRIPCIÓN CULTIVO</u>	<u>S/R</u>	<u>PEND. MEDIA (%)</u>	<u>SUP. DEC. ADMIN. (ha)</u>	<u>SUP. CERT. (ha)</u>	<u>SUP. CAMPO (ha)</u>	<u>SUP. COMPROM. (ha)</u>
2323512	18-174-001-00056-003	101000	OLIVAR-SIN VARIEDAD	R	27,64	0,20	0,20	0,20	0,20
2323513	18-174-001-00062-018	101000	OLIVAR-SIN VARIEDAD	R	25,63	0,60	0,60	0,60	0,60
2323514	18-174-001-00060-001	101000	OLIVAR-SIN VARIEDAD	R	27,20	1,97	1,97	1,97	1,97
2323515	18-102-008-00027-001	101000	OLIVAR-SIN VARIEDAD	R	25,49	0,05	0,60	0,05	0,00
2323516	18-174-001-00062-010	101000	OLIVAR-SIN VARIEDAD	R	26,50	32,15	32,22	32,15	32,15
2323517	18-174-001-00061-002	101000	OLIVAR-SIN VARIEDAD	R	31,14	1,76	2,03	1,76	1,76

**INCIDENCIAS****INCIDENCIA DESCRIPCIÓN**

- 218 La superficie total declarada sobre un mismo recinto en el conjunto de los expedientes, no puede superar la superficie total que el SIGPAC establece para ese recinto.  
Ref:2323515 Recinto:18-102-008-00027-001 Cultivo:101000 OLIVAR-SIN VARIEDAD Regadío Suma de superficies declaradas para este recinto por todos los solicitantes (Áreas):90 Superficie SIGPAC medida para este recinto (Áreas):85 Exceso de superficie declarada (Hectáreas):0,05

**RESUMEN CRITERIOS DE SELECCIÓN**

<b>10.1.12 Agricultura de montaña con orientación ecológica en olivar</b>	<b>PUNTOS: 10,00</b>	
	<b>PUNTOS</b>	
Solicitantes de la medida 11, específica para la conversión o mantenimiento en agricultura ecológica	3,00	S
Porcentaje de superficie determinada en zonas con limitaciones naturales u otras limitaciones específicas ubicadas en las zonas de montaña	0,00	0.0%
Porcentaje de superficie determinada situada en zonas RAMSAR	0,00	0.0%
Porcentaje de superficie determinada en zonas vulnerables a la contaminación por nitratos	4,00	100.0%
Mayor pendiente media	3,00	26.75%
Porcentaje de superficie determinada en Red Natura 2000	0,00	0.0%





**DETALLE CRITERIOS DE SELECCIÓN****10.1.12 Agricultura de montaña con orientación ecológica en olivar****PUNTOS:** 10,00**Solicitantes de la medida 11, específica para la conversión o mantenimiento en agricultura ecológica****PUNTOS:** 3,00 S**Porcentaje de superficie determinada en zonas con limitaciones naturales u otras limitaciones específicas ubicadas en las zonas de montaña****PUNTOS:** 0,00 0.0%

<u>REF.</u>	<u>REFERENCIA SIGPAC</u>	<u>CULTIVO DESCRIPCIÓN CULTIVO</u>	<u>S/R</u>	<u>SUP. COMPROM.</u> <u>(ha)</u>	<u>SUP. CUMPLE</u> <u>(ha)</u>
2323515	18-102-008-00027-001	101000 OLIVAR-SIN VARIEDAD	R	0,00	0,00
2323512	18-174-001-00056-003	101000 OLIVAR-SIN VARIEDAD	R	0,20	0,00
2323514	18-174-001-00060-001	101000 OLIVAR-SIN VARIEDAD	R	1,97	0,00
2323517	18-174-001-00061-002	101000 OLIVAR-SIN VARIEDAD	R	1,76	0,00
2323516	18-174-001-00062-010	101000 OLIVAR-SIN VARIEDAD	R	32,15	0,00
2323513	18-174-001-00062-018	101000 OLIVAR-SIN VARIEDAD	R	0,60	0,00

**Porcentaje de superficie determinada situada en zonas RAMSAR****PUNTOS:** 0,00 0.0%

<u>REF.</u>	<u>REFERENCIA SIGPAC</u>	<u>CULTIVO DESCRIPCIÓN CULTIVO</u>	<u>S/R</u>	<u>SUP. COMPROM.</u> <u>(ha)</u>	<u>SUP. CUMPLE</u> <u>(ha)</u>
2323515	18-102-008-00027-001	101000 OLIVAR-SIN VARIEDAD	R	0,00	0,00
2323512	18-174-001-00056-003	101000 OLIVAR-SIN VARIEDAD	R	0,20	0,00
2323514	18-174-001-00060-001	101000 OLIVAR-SIN VARIEDAD	R	1,97	0,00
2323517	18-174-001-00061-002	101000 OLIVAR-SIN VARIEDAD	R	1,76	0,00
2323516	18-174-001-00062-010	101000 OLIVAR-SIN VARIEDAD	R	32,15	0,00
2323513	18-174-001-00062-018	101000 OLIVAR-SIN VARIEDAD	R	0,60	0,00

**Porcentaje de superficie determinada en zonas vulnerables a la contaminación por nitratos****PUNTOS:** 4,00 100.0%

<u>REF.</u>	<u>REFERENCIA SIGPAC</u>	<u>CULTIVO DESCRIPCIÓN CULTIVO</u>	<u>S/R</u>	<u>SUP. COMPROM.</u> <u>(ha)</u>	<u>SUP. CUMPLE</u> <u>(ha)</u>
2323515	18-102-008-00027-001	101000 OLIVAR-SIN VARIEDAD	R	0,00	0,00
2323512	18-174-001-00056-003	101000 OLIVAR-SIN VARIEDAD	R	0,20	0,20
2323514	18-174-001-00060-001	101000 OLIVAR-SIN VARIEDAD	R	1,97	1,97
2323517	18-174-001-00061-002	101000 OLIVAR-SIN VARIEDAD	R	1,76	1,76
2323516	18-174-001-00062-010	101000 OLIVAR-SIN VARIEDAD	R	32,15	32,15
2323513	18-174-001-00062-018	101000 OLIVAR-SIN VARIEDAD	R	0,60	0,60

**Mayor pendiente media****PUNTOS:** 3,00 26.75%

<u>REF.</u>	<u>REFERENCIA SIGPAC</u>	<u>CULTIVO DESCRIPCIÓN CULTIVO</u>	<u>S/R</u>	<u>PENDIENTE MEDIA (%)</u>	<u>SUP. COMPROM.</u> <u>(ha)</u>
2323515	18-102-008-00027-001	101000 OLIVAR-SIN VARIEDAD	R	25,49	0,00
2323512	18-174-001-00056-003	101000 OLIVAR-SIN VARIEDAD	R	27,64	0,20
2323514	18-174-001-00060-001	101000 OLIVAR-SIN VARIEDAD	R	27,20	1,97
2323517	18-174-001-00061-002	101000 OLIVAR-SIN VARIEDAD	R	31,14	1,76
2323516	18-174-001-00062-010	101000 OLIVAR-SIN VARIEDAD	R	26,50	32,15
2323513	18-174-001-00062-018	101000 OLIVAR-SIN VARIEDAD	R	25,63	0,60

**Porcentaje de superficie determinada en Red Natura 2000****PUNTOS:** 0,00 0.0%

<u>REF.</u>	<u>REFERENCIA SIGPAC</u>	<u>CULTIVO DESCRIPCIÓN CULTIVO</u>	<u>S/R</u>	<u>SUP. COMPROM.</u> <u>(ha)</u>	<u>SUP. CUMPLE</u> <u>(ha)</u>
2323515	18-102-008-00027-001	101000 OLIVAR-SIN VARIEDAD	R	0,00	0,00
2323512	18-174-001-00056-003	101000 OLIVAR-SIN VARIEDAD	R	0,20	0,00
2323514	18-174-001-00060-001	101000 OLIVAR-SIN VARIEDAD	R	1,97	0,00

<b>REF.</b>	<b>REFERENCIA SIGPAC</b>	<b>CULTIVO</b>	<b>DESCRIPCIÓN CULTIVO</b>	<b>S/R</b>	<b>SUP. COMPROM.</b>	<b>SUP. CUMPLE</b>
					<b>(ha)</b>	<b>(ha)</b>
2323517	18-174-001-00061-002	101000	OLIVAR-SIN VARIEDAD	R	1,76	0,00
2323516	18-174-001-00062-010	101000	OLIVAR-SIN VARIEDAD	R	32,15	0,00
2323513	18-174-001-00062-018	101000	OLIVAR-SIN VARIEDAD	R	0,60	0,00



<u>APELLIDOS Y NOMBRE / RAZÓN SOCIAL</u>		<u>NIF</u>	<u>EXPEDIENTE</u>	<u>SUP. COMPROMETIDA</u>				
				<u>(ha)</u>				
BURGOS DELGADO CARMEN		24165211P	4041502	9.07				
<b>RESOLUCIÓN</b>								
<b>ADMITIDO</b>								
<b>IMPORTE POR ANUALIDAD</b>								
		<b>2015</b>	<b>2016</b>	<b>2017</b>	<b>2018</b>	<b>2019</b>		
<b>IMPORTE MÁXIMO SUBVENCIONABLE</b>		1.035,25 €	1.035,25 €	1.035,25 €	1.035,25 €	1.035,25 €		
<b>IMPORTE MEDIO DE TRANSFERENCIA (€/ha)</b>		114,14 €	114,14 €	114,14 €	114,14 €	114,14 €		
<b>RECINTOS COMPROMETIDOS</b>								
<u>REF.</u>	<u>REFERENCIA SIGPAC</u>	<u>CULTIVO</u>	<u>DESCRIPCIÓN CULTIVO</u>	<u>PEND. MEDIA</u>	<u>SUP. DEC. ADMIN.</u>	<u>SUP. CERT.</u>	<u>SUP. CAMPO</u>	<u>SUP. COMPROM.</u>
				<u>S/R</u>	<u>(%)</u>	<u>(ha)</u>	<u>(ha)</u>	<u>(ha)</u>
2870264	18-155-012-00142-020	101000	OLIVAR-SIN VARIEDAD	S	25,95	0,56	0,56	0,56
2870265	18-155-012-00165-002	101000	OLIVAR-SIN VARIEDAD	S	45,99	0,09	0,09	0,09
2870266	18-155-012-00169-001	101000	OLIVAR-SIN VARIEDAD	S	28,53	1,26	1,26	1,26
2870267	18-155-012-00165-003	101000	OLIVAR-SIN VARIEDAD	S	25,63	0,87	0,87	0,87
2870268	18-155-012-00142-026	101000	OLIVAR-SIN VARIEDAD	S	21,57	0,32	0,39	0,32
2870269	18-155-012-00155-003	101000	OLIVAR-SIN VARIEDAD	S	28,00	0,95	0,95	0,95
2870270	18-155-012-00154-002	101000	OLIVAR-SIN VARIEDAD	S	31,20	1,93	1,95	1,93
2870271	18-155-012-00441-007	101000	OLIVAR-SIN VARIEDAD	S	22,89	3,09	3,09	3,09

**RESUMEN CRITERIOS DE SELECCIÓN****10.1.12 Agricultura de montaña con orientación ecológica en olivar****PUNTOS: 10,00**

	<b>PUNTOS</b>	
<b>Solicitantes de la medida 11, específica para la conversión o mantenimiento en agricultura ecológica</b>	3,00	S
<b>Porcentaje de superficie determinada en zonas con limitaciones naturales u otras limitaciones específicas ubicadas en las zonas de montaña</b>	4,00	100.0%
<b>Porcentaje de superficie determinada situada en zonas RAMSAR</b>	0,00	0.0%
<b>Porcentaje de superficie determinada en zonas vulnerables a la contaminación por nitratos</b>	0,00	0.0%
<b>Mayor pendiente media</b>	3,00	26.61%
<b>Porcentaje de superficie determinada en Red Natura 2000</b>	0,00	0.0%



**DETALLE CRITERIOS DE SELECCIÓN****10.1.12 Agricultura de montaña con orientación ecológica en olivar****PUNTOS:** 10,00**Solicitantes de la medida 11, específica para la conversión o mantenimiento en agricultura ecológica****PUNTOS:** 3,00 S**Porcentaje de superficie determinada en zonas con limitaciones naturales u otras limitaciones específicas ubicadas en las zonas de montaña****PUNTOS:** 4,00 100.0%

<u>REF.</u>	<u>REFERENCIA SIGPAC</u>	<u>CULTIVO DESCRIPCIÓN CULTIVO</u>	<u>S/R</u>	<u>SUP. COMPROM.</u> <u>(ha)</u>	<u>SUP. CUMPLE</u> <u>(ha)</u>
2870264	18-155-012-00142-020	101000 OLIVAR-SIN VARIEDAD	S	0,56	0,56
2870268	18-155-012-00142-026	101000 OLIVAR-SIN VARIEDAD	S	0,32	0,32
2870270	18-155-012-00154-002	101000 OLIVAR-SIN VARIEDAD	S	1,93	1,93
2870269	18-155-012-00155-003	101000 OLIVAR-SIN VARIEDAD	S	0,95	0,95
2870265	18-155-012-00165-002	101000 OLIVAR-SIN VARIEDAD	S	0,09	0,09
2870267	18-155-012-00165-003	101000 OLIVAR-SIN VARIEDAD	S	0,87	0,87
2870266	18-155-012-00169-001	101000 OLIVAR-SIN VARIEDAD	S	1,26	1,26
2870271	18-155-012-00441-007	101000 OLIVAR-SIN VARIEDAD	S	3,09	3,09

**Porcentaje de superficie determinada situada en zonas RAMSAR****PUNTOS:** 0,00 0.0%

<u>REF.</u>	<u>REFERENCIA SIGPAC</u>	<u>CULTIVO DESCRIPCIÓN CULTIVO</u>	<u>S/R</u>	<u>SUP. COMPROM.</u> <u>(ha)</u>	<u>SUP. CUMPLE</u> <u>(ha)</u>
2870264	18-155-012-00142-020	101000 OLIVAR-SIN VARIEDAD	S	0,56	0,00
2870268	18-155-012-00142-026	101000 OLIVAR-SIN VARIEDAD	S	0,32	0,00
2870270	18-155-012-00154-002	101000 OLIVAR-SIN VARIEDAD	S	1,93	0,00
2870269	18-155-012-00155-003	101000 OLIVAR-SIN VARIEDAD	S	0,95	0,00
2870265	18-155-012-00165-002	101000 OLIVAR-SIN VARIEDAD	S	0,09	0,00
2870267	18-155-012-00165-003	101000 OLIVAR-SIN VARIEDAD	S	0,87	0,00
2870266	18-155-012-00169-001	101000 OLIVAR-SIN VARIEDAD	S	1,26	0,00
2870271	18-155-012-00441-007	101000 OLIVAR-SIN VARIEDAD	S	3,09	0,00

**Porcentaje de superficie determinada en zonas vulnerables a la contaminación por nitratos****PUNTOS:** 0,00 0.0%

<u>REF.</u>	<u>REFERENCIA SIGPAC</u>	<u>CULTIVO DESCRIPCIÓN CULTIVO</u>	<u>S/R</u>	<u>SUP. COMPROM.</u> <u>(ha)</u>	<u>SUP. CUMPLE</u> <u>(ha)</u>
2870264	18-155-012-00142-020	101000 OLIVAR-SIN VARIEDAD	S	0,56	0,00
2870268	18-155-012-00142-026	101000 OLIVAR-SIN VARIEDAD	S	0,32	0,00
2870270	18-155-012-00154-002	101000 OLIVAR-SIN VARIEDAD	S	1,93	0,00
2870269	18-155-012-00155-003	101000 OLIVAR-SIN VARIEDAD	S	0,95	0,00
2870265	18-155-012-00165-002	101000 OLIVAR-SIN VARIEDAD	S	0,09	0,00
2870267	18-155-012-00165-003	101000 OLIVAR-SIN VARIEDAD	S	0,87	0,00
2870266	18-155-012-00169-001	101000 OLIVAR-SIN VARIEDAD	S	1,26	0,00
2870271	18-155-012-00441-007	101000 OLIVAR-SIN VARIEDAD	S	3,09	0,00

**Mayor pendiente media****PUNTOS:** 3,00 26.61%

<u>REF.</u>	<u>REFERENCIA SIGPAC</u>	<u>CULTIVO DESCRIPCIÓN CULTIVO</u>	<u>S/R</u>	<u>PENDIENTE MEDIA (%)</u>	<u>SUP. COMPROM.</u> <u>(ha)</u>
2870264	18-155-012-00142-020	101000 OLIVAR-SIN VARIEDAD	S	25,95	0,56
2870268	18-155-012-00142-026	101000 OLIVAR-SIN VARIEDAD	S	21,57	0,32
2870270	18-155-012-00154-002	101000 OLIVAR-SIN VARIEDAD	S	31,20	1,93
2870269	18-155-012-00155-003	101000 OLIVAR-SIN VARIEDAD	S	28,00	0,95
2870265	18-155-012-00165-002	101000 OLIVAR-SIN VARIEDAD	S	45,99	0,09
2870267	18-155-012-00165-003	101000 OLIVAR-SIN VARIEDAD	S	25,63	0,87
2870266	18-155-012-00169-001	101000 OLIVAR-SIN VARIEDAD	S	28,53	1,26
2870271	18-155-012-00441-007	101000 OLIVAR-SIN VARIEDAD	S	22,89	3,09

**Porcentaje de superficie determinada en Red Natura 2000****PUNTOS:** 0,00 0.0%

<b>REF.</b>	<b>REFERENCIA SIGPAC</b>	<b>CULTIVO</b>	<b>DESCRIPCIÓN CULTIVO</b>	<b>S/R</b>	<b>SUP. COMPROM.</b> <b>(ha)</b>	<b>SUP. CUMPLE</b> <b>(ha)</b>
2870264	18-155-012-00142-020	101000	OLIVAR-SIN VARIEDAD	S	0,56	0,00
2870268	18-155-012-00142-026	101000	OLIVAR-SIN VARIEDAD	S	0,32	0,00
2870270	18-155-012-00154-002	101000	OLIVAR-SIN VARIEDAD	S	1,93	0,00
2870269	18-155-012-00155-003	101000	OLIVAR-SIN VARIEDAD	S	0,95	0,00
2870265	18-155-012-00165-002	101000	OLIVAR-SIN VARIEDAD	S	0,09	0,00
2870267	18-155-012-00165-003	101000	OLIVAR-SIN VARIEDAD	S	0,87	0,00
2870266	18-155-012-00169-001	101000	OLIVAR-SIN VARIEDAD	S	1,26	0,00
2870271	18-155-012-00441-007	101000	OLIVAR-SIN VARIEDAD	S	3,09	0,00



<u>APELLIDOS Y NOMBRE / RAZÓN SOCIAL</u>	<u>NIF</u>	<u>EXPEDIENTE</u>	<u>SUP. COMPROMETIDA (ha)</u>
CANO HIDALGO MERCEDES MONTSERRAT	44257312E	4039036	28.1
<b>RESOLUCIÓN ADMITIDO</b>			
<b>IMPORTE POR ANUALIDAD</b>			

	<u>2015</u>	<u>2016</u>	<u>2017</u>	<u>2018</u>	<u>2019</u>
IMPORTE MÁXIMO SUBVENCIONABLE	3.207,33 €	3.207,33 €	3.207,33 €	3.207,33 €	3.207,33 €
IMPORTE MEDIO DE TRANSFERENCIA (€/ha)	114,14 €	114,14 €	114,14 €	114,14 €	114,14 €

**RECINTOS COMPROMETIDOS**

<u>REF.</u>	<u>REFERENCIA SIGPAC</u>	<u>CULTIVO</u>	<u>DESCRIPCIÓN CULTIVO</u>	<u>S/R</u>	<u>PEND. MEDIA (%)</u>	<u>SUP. DEC. ADMIN. (ha)</u>	<u>SUP. CERT. (ha)</u>	<u>SUP. CAMPO (ha)</u>	<u>SUP. COMPROM. (ha)</u>
2855420	18-133-014-00103-003	101000	OLIVAR-SIN VARIEDAD	S	26,53	0,04	0,08		0,00
2855425	23-002-043-00021-008	101000	OLIVAR-SIN VARIEDAD	S	22,10	0,09	0,09		0,09
2855426	23-002-043-00036-001	101000	OLIVAR-SIN VARIEDAD	S	28,10	0,15	0,15		0,15
2855427	23-002-043-00011-002	101000	OLIVAR-SIN VARIEDAD	S	27,84	9,03	9,03		9,03
2855429	18-133-014-00105-024	101000	OLIVAR-SIN VARIEDAD	S	38,09	1,05	1,05		1,05
2855430	18-133-014-00105-001	101000	OLIVAR-SIN VARIEDAD	S	26,38	2,08	2,08		2,08
2855431	18-133-014-00103-003	101000	OLIVAR-SIN VARIEDAD	S	26,53	0,08	0,16		0,00
2855432	18-133-014-00106-024	101000	OLIVAR-SIN VARIEDAD	S	26,38	0,27	0,27		0,27
2855433	18-133-014-00104-006	101000	OLIVAR-SIN VARIEDAD	S	23,69	15,40	15,40		15,40
2855443	18-140-009-09007-001	101000	OLIVAR-SIN VARIEDAD	R	20,84	0,03	0,03		0,03

**INCIDENCIAS****INCIDENCIA DESCRIPCIÓN**

- 218 La superficie total declarada sobre un mismo recinto en el conjunto de los expedientes, no puede superar la superficie total que el SIGPAC establece para ese recinto.  
 Ref:2855431 Recinto:18-133-014-00103-003 Cultivo:101000 OLIVAR-SIN VARIEDAD Secano Suma de superficies declaradas para este recinto por todos los solicitantes (Áreas):3215 Superficie SIGPAC medida para este recinto (Áreas):3202 Exceso de superficie declarada (Hectáreas):0,13  
 Ref:2855420 Recinto:18-133-014-00103-003 Cultivo:101000 OLIVAR-SIN VARIEDAD Secano Suma de superficies declaradas para este recinto por todos los solicitantes (Áreas):3215 Superficie SIGPAC medida para este recinto (Áreas):3202 Exceso de superficie declarada (Hectáreas):0,13

**RESUMEN CRITERIOS DE SELECCIÓN****10.1.12 Agricultura de montaña con orientación ecológica en olivar**

PUNTOS: 11,00

	<u>PUNTOS</u>	
Solicitantes de la medida 11, específica para la conversión o mantenimiento en agricultura ecológica	3,00	S
Porcentaje de superficie determinada en zonas con limitaciones naturales u otras limitaciones específicas ubicadas en las zonas de montaña	4,00	99.89%
Porcentaje de superficie determinada situada en zonas RAMSAR	0,00	0.0%
Porcentaje de superficie determinada en zonas vulnerables a la contaminación por nitratos	1,00	0.11%
Mayor pendiente media	3,00	25.8%
Porcentaje de superficie determinada en Red Natura 2000	0,00	0.0%



**DETALLE CRITERIOS DE SELECCIÓN****10.1.12 Agricultura de montaña con orientación ecológica en olivar****PUNTOS:** 11,00**Solicitantes de la medida 11, específica para la conversión o mantenimiento en agricultura ecológica****PUNTOS:** 3,00 S**Porcentaje de superficie determinada en zonas con limitaciones naturales u otras limitaciones específicas ubicadas en las zonas de montaña****PUNTOS:** 4,00 99.89%

<u>REF.</u>	<u>REFERENCIA SIGPAC</u>	<u>CULTIVO DESCRIPCIÓN CULTIVO</u>	<u>S/R</u>	<u>SUP. COMPROM.</u> <u>(ha)</u>	<u>SUP. CUMPLE</u> <u>(ha)</u>
2855420	18-133-014-00103-003	101000 OLIVAR-SIN VARIEDAD	S	0,00	0,00
2855431	18-133-014-00103-003	101000 OLIVAR-SIN VARIEDAD	S	0,00	0,00
2855433	18-133-014-00104-006	101000 OLIVAR-SIN VARIEDAD	S	15,40	15,40
2855430	18-133-014-00105-001	101000 OLIVAR-SIN VARIEDAD	S	2,08	2,08
2855429	18-133-014-00105-024	101000 OLIVAR-SIN VARIEDAD	S	1,05	1,05
2855432	18-133-014-00106-024	101000 OLIVAR-SIN VARIEDAD	S	0,27	0,27
2855443	18-140-009-09007-001	101000 OLIVAR-SIN VARIEDAD	R	0,03	0,00
2855427	23-002-043-00011-002	101000 OLIVAR-SIN VARIEDAD	S	9,03	9,03
2855425	23-002-043-00021-008	101000 OLIVAR-SIN VARIEDAD	S	0,09	0,09
2855426	23-002-043-00036-001	101000 OLIVAR-SIN VARIEDAD	S	0,15	0,15

**Porcentaje de superficie determinada situada en zonas RAMSAR****PUNTOS:** 0,00 0.0%

<u>REF.</u>	<u>REFERENCIA SIGPAC</u>	<u>CULTIVO DESCRIPCIÓN CULTIVO</u>	<u>S/R</u>	<u>SUP. COMPROM.</u> <u>(ha)</u>	<u>SUP. CUMPLE</u> <u>(ha)</u>
2855431	18-133-014-00103-003	101000 OLIVAR-SIN VARIEDAD	S	0,00	0,00
2855420	18-133-014-00103-003	101000 OLIVAR-SIN VARIEDAD	S	0,00	0,00
2855433	18-133-014-00104-006	101000 OLIVAR-SIN VARIEDAD	S	15,40	0,00
2855430	18-133-014-00105-001	101000 OLIVAR-SIN VARIEDAD	S	2,08	0,00
2855429	18-133-014-00105-024	101000 OLIVAR-SIN VARIEDAD	S	1,05	0,00
2855432	18-133-014-00106-024	101000 OLIVAR-SIN VARIEDAD	S	0,27	0,00
2855443	18-140-009-09007-001	101000 OLIVAR-SIN VARIEDAD	R	0,03	0,00
2855427	23-002-043-00011-002	101000 OLIVAR-SIN VARIEDAD	S	9,03	0,00
2855425	23-002-043-00021-008	101000 OLIVAR-SIN VARIEDAD	S	0,09	0,00
2855426	23-002-043-00036-001	101000 OLIVAR-SIN VARIEDAD	S	0,15	0,00

**Porcentaje de superficie determinada en zonas vulnerables a la contaminación por nitratos****PUNTOS:** 1,00 0.11%

<u>REF.</u>	<u>REFERENCIA SIGPAC</u>	<u>CULTIVO DESCRIPCIÓN CULTIVO</u>	<u>S/R</u>	<u>SUP. COMPROM.</u> <u>(ha)</u>	<u>SUP. CUMPLE</u> <u>(ha)</u>
2855431	18-133-014-00103-003	101000 OLIVAR-SIN VARIEDAD	S	0,00	0,00
2855420	18-133-014-00103-003	101000 OLIVAR-SIN VARIEDAD	S	0,00	0,00
2855433	18-133-014-00104-006	101000 OLIVAR-SIN VARIEDAD	S	15,40	0,00
2855430	18-133-014-00105-001	101000 OLIVAR-SIN VARIEDAD	S	2,08	0,00
2855429	18-133-014-00105-024	101000 OLIVAR-SIN VARIEDAD	S	1,05	0,00
2855432	18-133-014-00106-024	101000 OLIVAR-SIN VARIEDAD	S	0,27	0,00
2855443	18-140-009-09007-001	101000 OLIVAR-SIN VARIEDAD	R	0,03	0,03
2855427	23-002-043-00011-002	101000 OLIVAR-SIN VARIEDAD	S	9,03	0,00
2855425	23-002-043-00021-008	101000 OLIVAR-SIN VARIEDAD	S	0,09	0,00
2855426	23-002-043-00036-001	101000 OLIVAR-SIN VARIEDAD	S	0,15	0,00

**Mayor pendiente media****PUNTOS:** 3,00 25.8%

<u>REF.</u>	<u>REFERENCIA SIGPAC</u>	<u>CULTIVO DESCRIPCIÓN CULTIVO</u>	<u>S/R</u>	<u>PENDIENTE MEDIA (%)</u>	<u>SUP. COMPROM.</u> <u>(ha)</u>
2855431	18-133-014-00103-003	101000 OLIVAR-SIN VARIEDAD	S	26,53	0,00
2855420	18-133-014-00103-003	101000 OLIVAR-SIN VARIEDAD	S	26,53	0,00
2855433	18-133-014-00104-006	101000 OLIVAR-SIN VARIEDAD	S	23,69	15,40

REF.	REFERENCIA SIGPAC	CULTIVO	DESCRIPCIÓN CULTIVO	S/R	PENDIENTE	SUP.
					MEDIA (%)	COMPROM.
						(ha)
2855430	18-133-014-00105-001	101000	OLIVAR-SIN VARIEDAD	S	26,38	2,08
2855429	18-133-014-00105-024	101000	OLIVAR-SIN VARIEDAD	S	38,09	1,05
2855432	18-133-014-00106-024	101000	OLIVAR-SIN VARIEDAD	S	26,38	0,27
2855443	18-140-009-09007-001	101000	OLIVAR-SIN VARIEDAD	R	20,84	0,03
2855427	23-002-043-00011-002	101000	OLIVAR-SIN VARIEDAD	S	27,84	9,03
2855425	23-002-043-00021-008	101000	OLIVAR-SIN VARIEDAD	S	22,10	0,09
2855426	23-002-043-00036-001	101000	OLIVAR-SIN VARIEDAD	S	28,10	0,15

**Porcentaje de superficie determinada en Red Natura 2000**

PUNTOS: 0,00 0.0%

REF.	REFERENCIA SIGPAC	CULTIVO	DESCRIPCIÓN CULTIVO	S/R	SUP.	SUP.
					COMPROM.	CUMPLE
					(ha)	(ha)
2855420	18-133-014-00103-003	101000	OLIVAR-SIN VARIEDAD	S	0,00	0,00
2855431	18-133-014-00103-003	101000	OLIVAR-SIN VARIEDAD	S	0,00	0,00
2855433	18-133-014-00104-006	101000	OLIVAR-SIN VARIEDAD	S	15,40	0,00
2855430	18-133-014-00105-001	101000	OLIVAR-SIN VARIEDAD	S	2,08	0,00
2855429	18-133-014-00105-024	101000	OLIVAR-SIN VARIEDAD	S	1,05	0,00
2855432	18-133-014-00106-024	101000	OLIVAR-SIN VARIEDAD	S	0,27	0,00
2855443	18-140-009-09007-001	101000	OLIVAR-SIN VARIEDAD	R	0,03	0,00
2855427	23-002-043-00011-002	101000	OLIVAR-SIN VARIEDAD	S	9,03	0,00
2855425	23-002-043-00021-008	101000	OLIVAR-SIN VARIEDAD	S	0,09	0,00
2855426	23-002-043-00036-001	101000	OLIVAR-SIN VARIEDAD	S	0,15	0,00





<u>APELLIDOS Y NOMBRE / RAZÓN SOCIAL</u>	<u>NIF</u>	<u>EXPEDIENTE</u>	<u>SUP. COMPROMETIDA</u>		
			<u>(ha)</u>		
CARA TARIFA JUAN JOSÉ	24217921W	4039491	61.12		
<b>RESOLUCIÓN</b>					
<b>ADMITIDO</b>					
<b>IMPORTE POR ANUALIDAD</b>					
	<u>2015</u>	<u>2016</u>	<u>2017</u>	<u>2018</u>	<u>2019</u>
<b>IMPORTE MÁXIMO SUBVENCIONABLE</b>	6.011,75 €	6.011,75 €	6.011,75 €	6.011,75 €	6.011,75 €
<b>IMPORTE MEDIO DE TRANSFERENCIA (€/ha)</b>	98,36 €	98,36 €	98,36 €	98,36 €	98,36 €



**RECINTOS COMPROMETIDOS**

REF.	REFERENCIA SIGPAC	CULTIVO	DESCRIPCIÓN CULTIVO	S/R	PEND. MEDIA (%)	SUP. DEC. ADMIN. (ha)	SUP. CERT. (ha)	SUP. CAMPO (ha)	SUP. COMPROM. (ha)
2855036	18-036-010-00182-001	101000	OLIVAR-SIN VARIEDAD	S	26,57	1,37	1,37		1,37
2855037	18-036-010-00185-002	101000	OLIVAR-SIN VARIEDAD	S	22,58	0,75	0,75		0,75
2855038	18-036-010-00187-011	101000	OLIVAR-SIN VARIEDAD	S	29,53	0,79	0,79		0,79
2855039	18-036-010-00186-001	101000	OLIVAR-SIN VARIEDAD	S	22,47	1,08	1,09		1,08
2855040	18-036-010-00184-003	101000	OLIVAR-SIN VARIEDAD	S	29,13	0,68	0,68		0,68
2855042	18-036-010-00182-006	101000	OLIVAR-SIN VARIEDAD	S	23,08	0,27	0,29		0,27
2855043	18-036-010-00189-012	101000	OLIVAR-SIN VARIEDAD	S	27,65	0,40	0,42		0,40
2855047	18-036-010-00173-002	101000	OLIVAR-SIN VARIEDAD	S	29,37	5,10	5,10		5,10
2855048	18-036-010-00176-007	101000	OLIVAR-SIN VARIEDAD	S	23,48	0,66	0,66		0,66
2855049	18-036-010-00176-008	101000	OLIVAR-SIN VARIEDAD	S	24,57	2,20	2,20		2,20
2855051	18-036-010-00176-004	101000	OLIVAR-SIN VARIEDAD	S	27,53	0,34	0,34		0,34
2855052	18-036-010-00176-005	101000	OLIVAR-SIN VARIEDAD	S	26,23	3,12	3,13		3,12
2855053	18-036-010-00176-012	101000	OLIVAR-SIN VARIEDAD	S	37,15	0,27	0,27		0,27
2855054	18-036-010-00189-003	101000	OLIVAR-SIN VARIEDAD	S	37,96	0,18	0,18		0,18
2855055	18-036-010-00189-011	101000	OLIVAR-SIN VARIEDAD	S	29,31	1,18	1,20		1,18
2855056	18-036-010-00189-004	101000	OLIVAR-SIN VARIEDAD	S	23,96	9,79	9,89		9,79
2855057	18-036-010-00193-008	101000	OLIVAR-SIN VARIEDAD	S	25,41	0,11	0,11		0,11
2855058	18-036-010-00190-001	101000	OLIVAR-SIN VARIEDAD	S	26,39	4,49	4,49		4,49
2855059	18-036-010-00287-003	101000	OLIVAR-SIN VARIEDAD	S	20,81	0,44	0,44		0,44
2855060	18-036-010-00288-001	101000	OLIVAR-SIN VARIEDAD	S	37,97	0,22	0,29		0,22
2855064	18-036-010-00193-001	101000	OLIVAR-SIN VARIEDAD	S	25,12	3,02	3,03		3,02
2855065	18-036-010-00192-008	101000	OLIVAR-SIN VARIEDAD	S	24,83	0,07	0,07		0,07
2855066	18-036-010-00198-001	101000	OLIVAR-SIN VARIEDAD	S	31,90	0,46	0,46		0,46
2855067	18-036-010-00187-005	101000	OLIVAR-SIN VARIEDAD	S	22,51	0,17	0,18		0,17
2855068	18-036-010-00187-003	101000	OLIVAR-SIN VARIEDAD	S	22,40	2,14	2,15		2,14
2855070	18-036-010-00187-008	101000	OLIVAR-SIN VARIEDAD	S	20,83	0,26	0,26		0,26
2855072	18-036-010-00177-002	101000	OLIVAR-SIN VARIEDAD	S	36,47	0,54	0,55		0,54
2855073	18-036-010-00178-002	101000	OLIVAR-SIN VARIEDAD	S	21,14	1,06	1,06		1,06
2855074	18-036-009-00388-001	101000	OLIVAR-SIN VARIEDAD	S	27,80	1,33	1,34		1,33
2855075	18-036-010-00160-005	101000	OLIVAR-SIN VARIEDAD	S	25,09	4,44	4,47		4,44
2855076	18-036-010-00176-006	101000	OLIVAR-SIN VARIEDAD	S	23,55	3,10	3,10		3,10
2855077	18-036-010-00191-002	101000	OLIVAR-SIN VARIEDAD	S	35,36	1,93	2,11		1,93
2855078	18-036-010-00189-011	101000	OLIVAR-SIN VARIEDAD	S	29,31	0,02	0,02		0,02
2855079	18-036-010-00189-013	101000	OLIVAR-SIN VARIEDAD	S	28,53	0,50	0,57		0,50
2855080	18-036-010-00193-002	101000	OLIVAR-SIN VARIEDAD	S	42,31	0,20	0,20		0,20
2855081	18-036-010-00195-001	101000	OLIVAR-SIN VARIEDAD	S	47,19	0,25	0,25		0,25
2855082	18-036-010-00189-012	101000	OLIVAR-SIN VARIEDAD	S	27,65	0,47	0,50		0,47
2855083	18-036-010-00160-006	101000	OLIVAR-SIN VARIEDAD	S	22,47	0,34	0,34		0,34
2855084	18-036-009-00390-004	101000	OLIVAR-SIN VARIEDAD	S	37,92	0,38	0,39		0,38
2855086	18-036-009-00390-002	101000	OLIVAR-SIN VARIEDAD	S	32,64	0,18	0,19		0,18
2855087	18-036-009-00394-002	101000	OLIVAR-SIN VARIEDAD	S	26,55	0,94	0,96		0,94
2855088	18-036-010-00160-027	101000	OLIVAR-SIN VARIEDAD	S	38,46	0,02	0,02		0,02
2855089	18-036-010-00160-024	101000	OLIVAR-SIN VARIEDAD	S	36,67	0,06	0,06		0,06
2855090	18-036-010-00160-022	101000	OLIVAR-SIN VARIEDAD	S	27,53	0,07	0,07		0,07
2855091	18-036-010-00160-018	101000	OLIVAR-SIN VARIEDAD	S	26,84	0,33	0,33		0,33
2855092	18-036-010-00160-019	101000	OLIVAR-SIN VARIEDAD	S	28,26	0,13	0,14		0,13
2855093	18-036-010-00160-014	101000	OLIVAR-SIN VARIEDAD	S	26,07	2,55	2,69		2,55
2855094	18-036-010-00160-017	101000	OLIVAR-SIN VARIEDAD	S	36,41	0,44	0,47		0,44
2855095	18-036-010-00160-009	101000	OLIVAR-SIN VARIEDAD	S	26,32	0,74	0,74		0,74
2855096	18-036-010-00176-011	101000	OLIVAR-SIN VARIEDAD	S	29,14	0,35	0,35		0,35
2855097	18-036-010-00160-007	101000	OLIVAR-SIN VARIEDAD	S	43,94	1,19	1,21		1,19

**RESUMEN CRITERIOS DE SELECCIÓN****10.1.12 Agricultura de montaña con orientación ecológica en olivar****PUNTOS:** 10,00

Solicitantes de la medida 11, específica para la conversión o mantenimiento en agricultura ecológica

**PUNTOS**

3,00 S

Porcentaje de superficie determinada en zonas con limitaciones naturales u otras limitaciones específicas ubicadas en las zonas de montaña

4,00 100.0%

	PUNTOS	CUMPLE
Porcentaje de superficie determinada situada en zonas RAMSAR	0,00	0.0%
Porcentaje de superficie determinada en zonas vulnerables a la contaminación por nitratos	0,00	0.0%
Mayor pendiente media	3,00	26.79%
Porcentaje de superficie determinada en Red Natura 2000	0,00	0.0%

**DETALLE CRITERIOS DE SELECCIÓN****10.1.12 Agricultura de montaña con orientación ecológica en olivar PUNTOS: 10,00**

Solicitantes de la medida 11, específica para la conversión o mantenimiento en agricultura ecológica	PUNTOS: 3,00	S
Porcentaje de superficie determinada en zonas con limitaciones naturales u otras limitaciones específicas ubicadas en las zonas de montaña	PUNTOS: 4,00	100.0%

REF.	REFERENCIA SIGPAC	CULTIVO	DESCRIPCIÓN CULTIVO	S/R	SUP. COMPROM. (ha)	SUP. CUMPLE (ha)
2855074	18-036-009-00388-001	101000	OLIVAR-SIN VARIEDAD	S	1,33	1,33
2855086	18-036-009-00390-002	101000	OLIVAR-SIN VARIEDAD	S	0,18	0,18
2855084	18-036-009-00390-004	101000	OLIVAR-SIN VARIEDAD	S	0,38	0,38
2855087	18-036-009-00394-002	101000	OLIVAR-SIN VARIEDAD	S	0,94	0,94
2855075	18-036-010-00160-005	101000	OLIVAR-SIN VARIEDAD	S	4,44	4,44
2855083	18-036-010-00160-006	101000	OLIVAR-SIN VARIEDAD	S	0,34	0,34
2855097	18-036-010-00160-007	101000	OLIVAR-SIN VARIEDAD	S	1,19	1,19
2855095	18-036-010-00160-009	101000	OLIVAR-SIN VARIEDAD	S	0,74	0,74
2855093	18-036-010-00160-014	101000	OLIVAR-SIN VARIEDAD	S	2,55	2,55
2855094	18-036-010-00160-017	101000	OLIVAR-SIN VARIEDAD	S	0,44	0,44
2855091	18-036-010-00160-018	101000	OLIVAR-SIN VARIEDAD	S	0,33	0,33
2855092	18-036-010-00160-019	101000	OLIVAR-SIN VARIEDAD	S	0,13	0,13
2855090	18-036-010-00160-022	101000	OLIVAR-SIN VARIEDAD	S	0,07	0,07
2855089	18-036-010-00160-024	101000	OLIVAR-SIN VARIEDAD	S	0,06	0,06
2855088	18-036-010-00160-027	101000	OLIVAR-SIN VARIEDAD	S	0,02	0,02
2855047	18-036-010-00173-002	101000	OLIVAR-SIN VARIEDAD	S	5,10	5,10
2855051	18-036-010-00176-004	101000	OLIVAR-SIN VARIEDAD	S	0,34	0,34
2855052	18-036-010-00176-005	101000	OLIVAR-SIN VARIEDAD	S	3,12	3,12
2855076	18-036-010-00176-006	101000	OLIVAR-SIN VARIEDAD	S	3,10	3,10
2855048	18-036-010-00176-007	101000	OLIVAR-SIN VARIEDAD	S	0,66	0,66
2855049	18-036-010-00176-008	101000	OLIVAR-SIN VARIEDAD	S	2,20	2,20
2855096	18-036-010-00176-011	101000	OLIVAR-SIN VARIEDAD	S	0,35	0,35
2855053	18-036-010-00176-012	101000	OLIVAR-SIN VARIEDAD	S	0,27	0,27
2855072	18-036-010-00177-002	101000	OLIVAR-SIN VARIEDAD	S	0,54	0,54
2855073	18-036-010-00178-002	101000	OLIVAR-SIN VARIEDAD	S	1,06	1,06
2855036	18-036-010-00182-001	101000	OLIVAR-SIN VARIEDAD	S	1,37	1,37
2855042	18-036-010-00182-006	101000	OLIVAR-SIN VARIEDAD	S	0,27	0,27
2855040	18-036-010-00184-003	101000	OLIVAR-SIN VARIEDAD	S	0,68	0,68
2855037	18-036-010-00185-002	101000	OLIVAR-SIN VARIEDAD	S	0,75	0,75
2855039	18-036-010-00186-001	101000	OLIVAR-SIN VARIEDAD	S	1,08	1,08
2855068	18-036-010-00187-003	101000	OLIVAR-SIN VARIEDAD	S	2,14	2,14
2855067	18-036-010-00187-005	101000	OLIVAR-SIN VARIEDAD	S	0,17	0,17
2855070	18-036-010-00187-008	101000	OLIVAR-SIN VARIEDAD	S	0,26	0,26
2855038	18-036-010-00187-011	101000	OLIVAR-SIN VARIEDAD	S	0,79	0,79
2855054	18-036-010-00189-003	101000	OLIVAR-SIN VARIEDAD	S	0,18	0,18
2855056	18-036-010-00189-004	101000	OLIVAR-SIN VARIEDAD	S	9,79	9,79
2855055	18-036-010-00189-011	101000	OLIVAR-SIN VARIEDAD	S	1,18	1,18
2855078	18-036-010-00189-011	101000	OLIVAR-SIN VARIEDAD	S	0,02	0,02
2855043	18-036-010-00189-012	101000	OLIVAR-SIN VARIEDAD	S	0,40	0,40
2855082	18-036-010-00189-012	101000	OLIVAR-SIN VARIEDAD	S	0,47	0,47
2855079	18-036-010-00189-013	101000	OLIVAR-SIN VARIEDAD	S	0,50	0,50
2855058	18-036-010-00190-001	101000	OLIVAR-SIN VARIEDAD	S	4,49	4,49
2855077	18-036-010-00191-002	101000	OLIVAR-SIN VARIEDAD	S	1,93	1,93
2855065	18-036-010-00192-008	101000	OLIVAR-SIN VARIEDAD	S	0,07	0,07
2855064	18-036-010-00193-001	101000	OLIVAR-SIN VARIEDAD	S	3,02	3,02

<u>REF.</u>	<u>REFERENCIA SIGPAC</u>	<u>CULTIVO</u>	<u>DESCRIPCIÓN CULTIVO</u>	<u>S/R</u>	<u>SUP. COMPROM.</u> <u>(ha)</u>	<u>SUP. CUMPLE</u> <u>(ha)</u>
2855080	18-036-010-00193-002	101000	OLIVAR-SIN VARIEDAD	S	0,20	0,20
2855057	18-036-010-00193-008	101000	OLIVAR-SIN VARIEDAD	S	0,11	0,11
2855081	18-036-010-00195-001	101000	OLIVAR-SIN VARIEDAD	S	0,25	0,25
2855066	18-036-010-00198-001	101000	OLIVAR-SIN VARIEDAD	S	0,46	0,46
2855059	18-036-010-00287-003	101000	OLIVAR-SIN VARIEDAD	S	0,44	0,44
2855060	18-036-010-00288-001	101000	OLIVAR-SIN VARIEDAD	S	0,22	0,22

**Porcentaje de superficie determinada situada en zonas RAMSAR**

PUNTOS: 0,00 0.0%

<u>REF.</u>	<u>REFERENCIA SIGPAC</u>	<u>CULTIVO</u>	<u>DESCRIPCIÓN CULTIVO</u>	<u>S/R</u>	<u>SUP. COMPROM.</u> <u>(ha)</u>	<u>SUP. CUMPLE</u> <u>(ha)</u>
2855074	18-036-009-00388-001	101000	OLIVAR-SIN VARIEDAD	S	1,33	0,00
2855086	18-036-009-00390-002	101000	OLIVAR-SIN VARIEDAD	S	0,18	0,00
2855084	18-036-009-00390-004	101000	OLIVAR-SIN VARIEDAD	S	0,38	0,00
2855087	18-036-009-00394-002	101000	OLIVAR-SIN VARIEDAD	S	0,94	0,00
2855075	18-036-010-00160-005	101000	OLIVAR-SIN VARIEDAD	S	4,44	0,00
2855083	18-036-010-00160-006	101000	OLIVAR-SIN VARIEDAD	S	0,34	0,00
2855097	18-036-010-00160-007	101000	OLIVAR-SIN VARIEDAD	S	1,19	0,00
2855095	18-036-010-00160-009	101000	OLIVAR-SIN VARIEDAD	S	0,74	0,00
2855093	18-036-010-00160-014	101000	OLIVAR-SIN VARIEDAD	S	2,55	0,00
2855094	18-036-010-00160-017	101000	OLIVAR-SIN VARIEDAD	S	0,44	0,00
2855091	18-036-010-00160-018	101000	OLIVAR-SIN VARIEDAD	S	0,33	0,00
2855092	18-036-010-00160-019	101000	OLIVAR-SIN VARIEDAD	S	0,13	0,00
2855090	18-036-010-00160-022	101000	OLIVAR-SIN VARIEDAD	S	0,07	0,00
2855089	18-036-010-00160-024	101000	OLIVAR-SIN VARIEDAD	S	0,06	0,00
2855088	18-036-010-00160-027	101000	OLIVAR-SIN VARIEDAD	S	0,02	0,00
2855047	18-036-010-00173-002	101000	OLIVAR-SIN VARIEDAD	S	5,10	0,00
2855051	18-036-010-00176-004	101000	OLIVAR-SIN VARIEDAD	S	0,34	0,00
2855052	18-036-010-00176-005	101000	OLIVAR-SIN VARIEDAD	S	3,12	0,00
2855076	18-036-010-00176-006	101000	OLIVAR-SIN VARIEDAD	S	3,10	0,00
2855048	18-036-010-00176-007	101000	OLIVAR-SIN VARIEDAD	S	0,66	0,00
2855049	18-036-010-00176-008	101000	OLIVAR-SIN VARIEDAD	S	2,20	0,00
2855096	18-036-010-00176-011	101000	OLIVAR-SIN VARIEDAD	S	0,35	0,00
2855053	18-036-010-00176-012	101000	OLIVAR-SIN VARIEDAD	S	0,27	0,00
2855072	18-036-010-00177-002	101000	OLIVAR-SIN VARIEDAD	S	0,54	0,00
2855073	18-036-010-00178-002	101000	OLIVAR-SIN VARIEDAD	S	1,06	0,00
2855036	18-036-010-00182-001	101000	OLIVAR-SIN VARIEDAD	S	1,37	0,00
2855042	18-036-010-00182-006	101000	OLIVAR-SIN VARIEDAD	S	0,27	0,00
2855040	18-036-010-00184-003	101000	OLIVAR-SIN VARIEDAD	S	0,68	0,00
2855037	18-036-010-00185-002	101000	OLIVAR-SIN VARIEDAD	S	0,75	0,00
2855039	18-036-010-00186-001	101000	OLIVAR-SIN VARIEDAD	S	1,08	0,00
2855068	18-036-010-00187-003	101000	OLIVAR-SIN VARIEDAD	S	2,14	0,00
2855067	18-036-010-00187-005	101000	OLIVAR-SIN VARIEDAD	S	0,17	0,00
2855070	18-036-010-00187-008	101000	OLIVAR-SIN VARIEDAD	S	0,26	0,00
2855038	18-036-010-00187-011	101000	OLIVAR-SIN VARIEDAD	S	0,79	0,00
2855054	18-036-010-00189-003	101000	OLIVAR-SIN VARIEDAD	S	0,18	0,00
2855056	18-036-010-00189-004	101000	OLIVAR-SIN VARIEDAD	S	9,79	0,00
2855055	18-036-010-00189-011	101000	OLIVAR-SIN VARIEDAD	S	1,18	0,00
2855078	18-036-010-00189-011	101000	OLIVAR-SIN VARIEDAD	S	0,02	0,00
2855082	18-036-010-00189-012	101000	OLIVAR-SIN VARIEDAD	S	0,47	0,00
2855043	18-036-010-00189-012	101000	OLIVAR-SIN VARIEDAD	S	0,40	0,00
2855079	18-036-010-00189-013	101000	OLIVAR-SIN VARIEDAD	S	0,50	0,00
2855058	18-036-010-00190-001	101000	OLIVAR-SIN VARIEDAD	S	4,49	0,00
2855077	18-036-010-00191-002	101000	OLIVAR-SIN VARIEDAD	S	1,93	0,00
2855065	18-036-010-00192-008	101000	OLIVAR-SIN VARIEDAD	S	0,07	0,00
2855064	18-036-010-00193-001	101000	OLIVAR-SIN VARIEDAD	S	3,02	0,00

<u>REF.</u>	<u>REFERENCIA SIGPAC</u>	<u>CULTIVO</u>	<u>DESCRIPCIÓN CULTIVO</u>	<u>S/R</u>	<u>SUP.</u> <u>COMPROM.</u> <u>(ha)</u>	<u>SUP.</u> <u>CUMPLE</u> <u>(ha)</u>
2855080	18-036-010-00193-002	101000	OLIVAR-SIN VARIEDAD	S	0,20	0,00
2855057	18-036-010-00193-008	101000	OLIVAR-SIN VARIEDAD	S	0,11	0,00
2855081	18-036-010-00195-001	101000	OLIVAR-SIN VARIEDAD	S	0,25	0,00
2855066	18-036-010-00198-001	101000	OLIVAR-SIN VARIEDAD	S	0,46	0,00
2855059	18-036-010-00287-003	101000	OLIVAR-SIN VARIEDAD	S	0,44	0,00
2855060	18-036-010-00288-001	101000	OLIVAR-SIN VARIEDAD	S	0,22	0,00

**Porcentaje de superficie determinada en zonas vulnerables a la contaminación por nitratos**

PUNTOS: 0,00 0.0%

<u>REF.</u>	<u>REFERENCIA SIGPAC</u>	<u>CULTIVO</u>	<u>DESCRIPCIÓN CULTIVO</u>	<u>S/R</u>	<u>SUP.</u> <u>COMPROM.</u> <u>(ha)</u>	<u>SUP.</u> <u>CUMPLE</u> <u>(ha)</u>
2855074	18-036-009-00388-001	101000	OLIVAR-SIN VARIEDAD	S	1,33	0,00
2855086	18-036-009-00390-002	101000	OLIVAR-SIN VARIEDAD	S	0,18	0,00
2855084	18-036-009-00390-004	101000	OLIVAR-SIN VARIEDAD	S	0,38	0,00
2855087	18-036-009-00394-002	101000	OLIVAR-SIN VARIEDAD	S	0,94	0,00
2855075	18-036-010-00160-005	101000	OLIVAR-SIN VARIEDAD	S	4,44	0,00
2855083	18-036-010-00160-006	101000	OLIVAR-SIN VARIEDAD	S	0,34	0,00
2855097	18-036-010-00160-007	101000	OLIVAR-SIN VARIEDAD	S	1,19	0,00
2855095	18-036-010-00160-009	101000	OLIVAR-SIN VARIEDAD	S	0,74	0,00
2855093	18-036-010-00160-014	101000	OLIVAR-SIN VARIEDAD	S	2,55	0,00
2855094	18-036-010-00160-017	101000	OLIVAR-SIN VARIEDAD	S	0,44	0,00
2855091	18-036-010-00160-018	101000	OLIVAR-SIN VARIEDAD	S	0,33	0,00
2855092	18-036-010-00160-019	101000	OLIVAR-SIN VARIEDAD	S	0,13	0,00
2855090	18-036-010-00160-022	101000	OLIVAR-SIN VARIEDAD	S	0,07	0,00
2855089	18-036-010-00160-024	101000	OLIVAR-SIN VARIEDAD	S	0,06	0,00
2855088	18-036-010-00160-027	101000	OLIVAR-SIN VARIEDAD	S	0,02	0,00
2855047	18-036-010-00173-002	101000	OLIVAR-SIN VARIEDAD	S	5,10	0,00
2855051	18-036-010-00176-004	101000	OLIVAR-SIN VARIEDAD	S	0,34	0,00
2855052	18-036-010-00176-005	101000	OLIVAR-SIN VARIEDAD	S	3,12	0,00
2855076	18-036-010-00176-006	101000	OLIVAR-SIN VARIEDAD	S	3,10	0,00
2855048	18-036-010-00176-007	101000	OLIVAR-SIN VARIEDAD	S	0,66	0,00
2855049	18-036-010-00176-008	101000	OLIVAR-SIN VARIEDAD	S	2,20	0,00
2855096	18-036-010-00176-011	101000	OLIVAR-SIN VARIEDAD	S	0,35	0,00
2855053	18-036-010-00176-012	101000	OLIVAR-SIN VARIEDAD	S	0,27	0,00
2855072	18-036-010-00177-002	101000	OLIVAR-SIN VARIEDAD	S	0,54	0,00
2855073	18-036-010-00178-002	101000	OLIVAR-SIN VARIEDAD	S	1,06	0,00
2855036	18-036-010-00182-001	101000	OLIVAR-SIN VARIEDAD	S	1,37	0,00
2855042	18-036-010-00182-006	101000	OLIVAR-SIN VARIEDAD	S	0,27	0,00
2855040	18-036-010-00184-003	101000	OLIVAR-SIN VARIEDAD	S	0,68	0,00
2855037	18-036-010-00185-002	101000	OLIVAR-SIN VARIEDAD	S	0,75	0,00
2855039	18-036-010-00186-001	101000	OLIVAR-SIN VARIEDAD	S	1,08	0,00
2855068	18-036-010-00187-003	101000	OLIVAR-SIN VARIEDAD	S	2,14	0,00
2855067	18-036-010-00187-005	101000	OLIVAR-SIN VARIEDAD	S	0,17	0,00
2855070	18-036-010-00187-008	101000	OLIVAR-SIN VARIEDAD	S	0,26	0,00
2855038	18-036-010-00187-011	101000	OLIVAR-SIN VARIEDAD	S	0,79	0,00
2855054	18-036-010-00189-003	101000	OLIVAR-SIN VARIEDAD	S	0,18	0,00
2855056	18-036-010-00189-004	101000	OLIVAR-SIN VARIEDAD	S	9,79	0,00
2855078	18-036-010-00189-011	101000	OLIVAR-SIN VARIEDAD	S	0,02	0,00
2855055	18-036-010-00189-011	101000	OLIVAR-SIN VARIEDAD	S	1,18	0,00
2855043	18-036-010-00189-012	101000	OLIVAR-SIN VARIEDAD	S	0,40	0,00
2855082	18-036-010-00189-012	101000	OLIVAR-SIN VARIEDAD	S	0,47	0,00
2855079	18-036-010-00189-013	101000	OLIVAR-SIN VARIEDAD	S	0,50	0,00
2855058	18-036-010-00190-001	101000	OLIVAR-SIN VARIEDAD	S	4,49	0,00
2855077	18-036-010-00191-002	101000	OLIVAR-SIN VARIEDAD	S	1,93	0,00
2855065	18-036-010-00192-008	101000	OLIVAR-SIN VARIEDAD	S	0,07	0,00
2855064	18-036-010-00193-001	101000	OLIVAR-SIN VARIEDAD	S	3,02	0,00

<u>REF.</u>	<u>REFERENCIA SIGPAC</u>	<u>CULTIVO</u>	<u>DESCRIPCIÓN CULTIVO</u>	<u>S/R</u>	<u>SUP. COMPROM.</u> <u>(ha)</u>	<u>SUP. CUMPLE</u> <u>(ha)</u>
2855080	18-036-010-00193-002	101000	OLIVAR-SIN VARIEDAD	S	0,20	0,00
2855057	18-036-010-00193-008	101000	OLIVAR-SIN VARIEDAD	S	0,11	0,00
2855081	18-036-010-00195-001	101000	OLIVAR-SIN VARIEDAD	S	0,25	0,00
2855066	18-036-010-00198-001	101000	OLIVAR-SIN VARIEDAD	S	0,46	0,00
2855059	18-036-010-00287-003	101000	OLIVAR-SIN VARIEDAD	S	0,44	0,00
2855060	18-036-010-00288-001	101000	OLIVAR-SIN VARIEDAD	S	0,22	0,00

**Mayor pendiente media****PUNTOS:** 3,00 26.79%

<u>REF.</u>	<u>REFERENCIA SIGPAC</u>	<u>CULTIVO</u>	<u>DESCRIPCIÓN CULTIVO</u>	<u>S/R</u>	<u>PENDIENTE MEDIA (%)</u>	<u>SUP. COMPROM.</u> <u>(ha)</u>
2855074	18-036-009-00388-001	101000	OLIVAR-SIN VARIEDAD	S	27,80	1,33
2855086	18-036-009-00390-002	101000	OLIVAR-SIN VARIEDAD	S	32,64	0,18
2855084	18-036-009-00390-004	101000	OLIVAR-SIN VARIEDAD	S	37,92	0,38
2855087	18-036-009-00394-002	101000	OLIVAR-SIN VARIEDAD	S	26,55	0,94
2855075	18-036-010-00160-005	101000	OLIVAR-SIN VARIEDAD	S	25,09	4,44
2855083	18-036-010-00160-006	101000	OLIVAR-SIN VARIEDAD	S	22,47	0,34
2855097	18-036-010-00160-007	101000	OLIVAR-SIN VARIEDAD	S	43,94	1,19
2855095	18-036-010-00160-009	101000	OLIVAR-SIN VARIEDAD	S	26,32	0,74
2855093	18-036-010-00160-014	101000	OLIVAR-SIN VARIEDAD	S	26,07	2,55
2855094	18-036-010-00160-017	101000	OLIVAR-SIN VARIEDAD	S	36,41	0,44
2855091	18-036-010-00160-018	101000	OLIVAR-SIN VARIEDAD	S	26,84	0,33
2855092	18-036-010-00160-019	101000	OLIVAR-SIN VARIEDAD	S	28,26	0,13
2855090	18-036-010-00160-022	101000	OLIVAR-SIN VARIEDAD	S	27,53	0,07
2855089	18-036-010-00160-024	101000	OLIVAR-SIN VARIEDAD	S	36,67	0,06
2855088	18-036-010-00160-027	101000	OLIVAR-SIN VARIEDAD	S	38,46	0,02
2855047	18-036-010-00173-002	101000	OLIVAR-SIN VARIEDAD	S	29,37	5,10
2855051	18-036-010-00176-004	101000	OLIVAR-SIN VARIEDAD	S	27,53	0,34
2855052	18-036-010-00176-005	101000	OLIVAR-SIN VARIEDAD	S	26,23	3,12
2855076	18-036-010-00176-006	101000	OLIVAR-SIN VARIEDAD	S	23,55	3,10
2855048	18-036-010-00176-007	101000	OLIVAR-SIN VARIEDAD	S	23,48	0,66
2855049	18-036-010-00176-008	101000	OLIVAR-SIN VARIEDAD	S	24,57	2,20
2855096	18-036-010-00176-011	101000	OLIVAR-SIN VARIEDAD	S	29,14	0,35
2855053	18-036-010-00176-012	101000	OLIVAR-SIN VARIEDAD	S	37,15	0,27
2855072	18-036-010-00177-002	101000	OLIVAR-SIN VARIEDAD	S	36,47	0,54
2855073	18-036-010-00178-002	101000	OLIVAR-SIN VARIEDAD	S	21,14	1,06
2855036	18-036-010-00182-001	101000	OLIVAR-SIN VARIEDAD	S	26,57	1,37
2855042	18-036-010-00182-006	101000	OLIVAR-SIN VARIEDAD	S	23,08	0,27
2855040	18-036-010-00184-003	101000	OLIVAR-SIN VARIEDAD	S	29,13	0,68
2855037	18-036-010-00185-002	101000	OLIVAR-SIN VARIEDAD	S	22,58	0,75
2855039	18-036-010-00186-001	101000	OLIVAR-SIN VARIEDAD	S	22,47	1,08
2855068	18-036-010-00187-003	101000	OLIVAR-SIN VARIEDAD	S	22,40	2,14
2855067	18-036-010-00187-005	101000	OLIVAR-SIN VARIEDAD	S	22,51	0,17
2855070	18-036-010-00187-008	101000	OLIVAR-SIN VARIEDAD	S	20,83	0,26
2855038	18-036-010-00187-011	101000	OLIVAR-SIN VARIEDAD	S	29,53	0,79
2855054	18-036-010-00189-003	101000	OLIVAR-SIN VARIEDAD	S	37,96	0,18
2855056	18-036-010-00189-004	101000	OLIVAR-SIN VARIEDAD	S	23,96	9,79
2855078	18-036-010-00189-011	101000	OLIVAR-SIN VARIEDAD	S	29,31	0,02
2855055	18-036-010-00189-011	101000	OLIVAR-SIN VARIEDAD	S	29,31	1,18
2855043	18-036-010-00189-012	101000	OLIVAR-SIN VARIEDAD	S	27,65	0,40
2855082	18-036-010-00189-012	101000	OLIVAR-SIN VARIEDAD	S	27,65	0,47
2855079	18-036-010-00189-013	101000	OLIVAR-SIN VARIEDAD	S	28,53	0,50
2855058	18-036-010-00190-001	101000	OLIVAR-SIN VARIEDAD	S	26,39	4,49
2855077	18-036-010-00191-002	101000	OLIVAR-SIN VARIEDAD	S	35,36	1,93
2855065	18-036-010-00192-008	101000	OLIVAR-SIN VARIEDAD	S	24,83	0,07
2855064	18-036-010-00193-001	101000	OLIVAR-SIN VARIEDAD	S	25,12	3,02



REF.	REFERENCIA SIGPAC	CULTIVO	DESCRIPCIÓN CULTIVO	S/R	PENDIENTE	SUP.
					MEDIA (%)	COMPROM.
					(ha)	(ha)
2855080	18-036-010-00193-002	101000	OLIVAR-SIN VARIEDAD	S	42,31	0,20
2855057	18-036-010-00193-008	101000	OLIVAR-SIN VARIEDAD	S	25,41	0,11
2855081	18-036-010-00195-001	101000	OLIVAR-SIN VARIEDAD	S	47,19	0,25
2855066	18-036-010-00198-001	101000	OLIVAR-SIN VARIEDAD	S	31,90	0,46
2855059	18-036-010-00287-003	101000	OLIVAR-SIN VARIEDAD	S	20,81	0,44
2855060	18-036-010-00288-001	101000	OLIVAR-SIN VARIEDAD	S	37,97	0,22

**Porcentaje de superficie determinada en Red Natura 2000**

PUNTOS: 0,00 0.0%

REF.	REFERENCIA SIGPAC	CULTIVO	DESCRIPCIÓN CULTIVO	S/R	SUP.	SUP.
					COMPROM.	CUMPLE
					(ha)	(ha)
2855074	18-036-009-00388-001	101000	OLIVAR-SIN VARIEDAD	S	1,33	0,00
2855086	18-036-009-00390-002	101000	OLIVAR-SIN VARIEDAD	S	0,18	0,00
2855084	18-036-009-00390-004	101000	OLIVAR-SIN VARIEDAD	S	0,38	0,00
2855087	18-036-009-00394-002	101000	OLIVAR-SIN VARIEDAD	S	0,94	0,00
2855075	18-036-010-00160-005	101000	OLIVAR-SIN VARIEDAD	S	4,44	0,00
2855083	18-036-010-00160-006	101000	OLIVAR-SIN VARIEDAD	S	0,34	0,00
2855097	18-036-010-00160-007	101000	OLIVAR-SIN VARIEDAD	S	1,19	0,00
2855095	18-036-010-00160-009	101000	OLIVAR-SIN VARIEDAD	S	0,74	0,00
2855093	18-036-010-00160-014	101000	OLIVAR-SIN VARIEDAD	S	2,55	0,00
2855094	18-036-010-00160-017	101000	OLIVAR-SIN VARIEDAD	S	0,44	0,00
2855091	18-036-010-00160-018	101000	OLIVAR-SIN VARIEDAD	S	0,33	0,00
2855092	18-036-010-00160-019	101000	OLIVAR-SIN VARIEDAD	S	0,13	0,00
2855090	18-036-010-00160-022	101000	OLIVAR-SIN VARIEDAD	S	0,07	0,00
2855089	18-036-010-00160-024	101000	OLIVAR-SIN VARIEDAD	S	0,06	0,00
2855088	18-036-010-00160-027	101000	OLIVAR-SIN VARIEDAD	S	0,02	0,00
2855047	18-036-010-00173-002	101000	OLIVAR-SIN VARIEDAD	S	5,10	0,00
2855051	18-036-010-00176-004	101000	OLIVAR-SIN VARIEDAD	S	0,34	0,00
2855052	18-036-010-00176-005	101000	OLIVAR-SIN VARIEDAD	S	3,12	0,00
2855076	18-036-010-00176-006	101000	OLIVAR-SIN VARIEDAD	S	3,10	0,00
2855048	18-036-010-00176-007	101000	OLIVAR-SIN VARIEDAD	S	0,66	0,00
2855049	18-036-010-00176-008	101000	OLIVAR-SIN VARIEDAD	S	2,20	0,00
2855096	18-036-010-00176-011	101000	OLIVAR-SIN VARIEDAD	S	0,35	0,00
2855053	18-036-010-00176-012	101000	OLIVAR-SIN VARIEDAD	S	0,27	0,00
2855072	18-036-010-00177-002	101000	OLIVAR-SIN VARIEDAD	S	0,54	0,00
2855073	18-036-010-00178-002	101000	OLIVAR-SIN VARIEDAD	S	1,06	0,00
2855036	18-036-010-00182-001	101000	OLIVAR-SIN VARIEDAD	S	1,37	0,00
2855042	18-036-010-00182-006	101000	OLIVAR-SIN VARIEDAD	S	0,27	0,00
2855040	18-036-010-00184-003	101000	OLIVAR-SIN VARIEDAD	S	0,68	0,00
2855037	18-036-010-00185-002	101000	OLIVAR-SIN VARIEDAD	S	0,75	0,00
2855039	18-036-010-00186-001	101000	OLIVAR-SIN VARIEDAD	S	1,08	0,00
2855068	18-036-010-00187-003	101000	OLIVAR-SIN VARIEDAD	S	2,14	0,00
2855067	18-036-010-00187-005	101000	OLIVAR-SIN VARIEDAD	S	0,17	0,00
2855070	18-036-010-00187-008	101000	OLIVAR-SIN VARIEDAD	S	0,26	0,00
2855038	18-036-010-00187-011	101000	OLIVAR-SIN VARIEDAD	S	0,79	0,00
2855054	18-036-010-00189-003	101000	OLIVAR-SIN VARIEDAD	S	0,18	0,00
2855056	18-036-010-00189-004	101000	OLIVAR-SIN VARIEDAD	S	9,79	0,00
2855078	18-036-010-00189-011	101000	OLIVAR-SIN VARIEDAD	S	0,02	0,00
2855055	18-036-010-00189-011	101000	OLIVAR-SIN VARIEDAD	S	1,18	0,00
2855082	18-036-010-00189-012	101000	OLIVAR-SIN VARIEDAD	S	0,47	0,00
2855043	18-036-010-00189-012	101000	OLIVAR-SIN VARIEDAD	S	0,40	0,00
2855079	18-036-010-00189-013	101000	OLIVAR-SIN VARIEDAD	S	0,50	0,00
2855058	18-036-010-00190-001	101000	OLIVAR-SIN VARIEDAD	S	4,49	0,00
2855077	18-036-010-00191-002	101000	OLIVAR-SIN VARIEDAD	S	1,93	0,00
2855065	18-036-010-00192-008	101000	OLIVAR-SIN VARIEDAD	S	0,07	0,00
2855064	18-036-010-00193-001	101000	OLIVAR-SIN VARIEDAD	S	3,02	0,00

<b>REF.</b>	<b>REFERENCIA SIGPAC</b>	<b>CULTIVO</b>	<b>DESCRIPCIÓN CULTIVO</b>	<b>S/R</b>	<b>SUP. COMPROM.</b> <b>(ha)</b>	<b>SUP. CUMPLE</b> <b>(ha)</b>
2855080	18-036-010-00193-002	101000	OLIVAR-SIN VARIEDAD	S	0,20	0,00
2855057	18-036-010-00193-008	101000	OLIVAR-SIN VARIEDAD	S	0,11	0,00
2855081	18-036-010-00195-001	101000	OLIVAR-SIN VARIEDAD	S	0,25	0,00
2855066	18-036-010-00198-001	101000	OLIVAR-SIN VARIEDAD	S	0,46	0,00
2855059	18-036-010-00287-003	101000	OLIVAR-SIN VARIEDAD	S	0,44	0,00
2855060	18-036-010-00288-001	101000	OLIVAR-SIN VARIEDAD	S	0,22	0,00





<u>APELLIDOS Y NOMBRE / RAZÓN SOCIAL</u>		<u>NIF</u>	<u>EXPEDIENTE</u>	<u>SUP. COMPROMETIDA</u>				
				<u>(ha)</u>				
CASCALES OLIVARES ANTONIA		74599307A	4026334	5.35				
<b>RESOLUCIÓN</b>								
<b>ADMITIDO</b>								
<b>IMPORTE POR ANUALIDAD</b>								
		<b>2015</b>	<b>2016</b>	<b>2017</b>	<b>2018</b>	<b>2019</b>		
<b>IMPORTE MÁXIMO SUBVENCIONABLE</b>		610,65 €	610,65 €	610,65 €	610,65 €	610,65 €		
<b>IMPORTE MEDIO DE TRANSFERENCIA (€/ha)</b>		114,14 €	114,14 €	114,14 €	114,14 €	114,14 €		
<b>RECINTOS COMPROMETIDOS</b>								
<u>REF.</u>	<u>REFERENCIA SIGPAC</u>	<u>CULTIVO</u>	<u>DESCRIPCIÓN CULTIVO</u>	<u>PEND. MEDIA</u>	<u>SUP. DEC. ADMIN.</u>	<u>SUP. CERT.</u>	<u>SUP. CAMPO</u>	<u>SUP. COMPROM.</u>
				<u>S/R</u>	<u>(%)</u>	<u>(ha)</u>	<u>(ha)</u>	<u>(ha)</u>
2787325	18-099-021-00008-022	101000	OLIVAR-SIN VARIEDAD	R	25,10	2,08	2,08	2,08
2787326	18-099-021-00008-013	101000	OLIVAR-SIN VARIEDAD	R	23,22	3,27	3,27	3,27

### RESUMEN CRITERIOS DE SELECCIÓN

<b>10.1.12 Agricultura de montaña con orientación ecológica en olivar</b>		<b>PUNTOS: 8,00</b>	
		<b>PUNTOS</b>	
Solicitantes de la medida 11, específica para la conversión o mantenimiento en agricultura ecológica		3,00	S
Porcentaje de superficie determinada en zonas con limitaciones naturales u otras limitaciones específicas ubicadas en las zonas de montaña		4,00	100.0%
Porcentaje de superficie determinada situada en zonas RAMSAR		0,00	0.0%
Porcentaje de superficie determinada en zonas vulnerables a la contaminación por nitratos		0,00	0.0%
Mayor pendiente media		1,00	23.95%
Porcentaje de superficie determinada en Red Natura 2000		0,00	0.0%



**DETALLE CRITERIOS DE SELECCIÓN****10.1.12 Agricultura de montaña con orientación ecológica en olivar PUNTOS: 8,00****Solicitantes de la medida 11, específica para la conversión o mantenimiento en agricultura ecológica PUNTOS: 3,00 S****Porcentaje de superficie determinada en zonas con limitaciones naturales u otras limitaciones específicas ubicadas en las zonas de montaña PUNTOS: 4,00 100.0%**

<u>REF.</u>	<u>REFERENCIA SIGPAC</u>	<u>CULTIVO</u>	<u>DESCRIPCIÓN CULTIVO</u>	<u>S/R</u>	<u>SUP. COMPROM.</u> <u>(ha)</u>	<u>SUP. CUMPLE</u> <u>(ha)</u>
2787326	18-099-021-00008-013	101000	OLIVAR-SIN VARIEDAD	R	3,27	3,27
2787325	18-099-021-00008-022	101000	OLIVAR-SIN VARIEDAD	R	2,08	2,08

**Porcentaje de superficie determinada situada en zonas RAMSAR PUNTOS: 0,00 0.0%**

<u>REF.</u>	<u>REFERENCIA SIGPAC</u>	<u>CULTIVO</u>	<u>DESCRIPCIÓN CULTIVO</u>	<u>S/R</u>	<u>SUP. COMPROM.</u> <u>(ha)</u>	<u>SUP. CUMPLE</u> <u>(ha)</u>
2787326	18-099-021-00008-013	101000	OLIVAR-SIN VARIEDAD	R	3,27	0,00
2787325	18-099-021-00008-022	101000	OLIVAR-SIN VARIEDAD	R	2,08	0,00

**Porcentaje de superficie determinada en zonas vulnerables a la contaminación por nitratos PUNTOS: 0,00 0.0%**

<u>REF.</u>	<u>REFERENCIA SIGPAC</u>	<u>CULTIVO</u>	<u>DESCRIPCIÓN CULTIVO</u>	<u>S/R</u>	<u>SUP. COMPROM.</u> <u>(ha)</u>	<u>SUP. CUMPLE</u> <u>(ha)</u>
2787326	18-099-021-00008-013	101000	OLIVAR-SIN VARIEDAD	R	3,27	0,00
2787325	18-099-021-00008-022	101000	OLIVAR-SIN VARIEDAD	R	2,08	0,00

**Mayor pendiente media PUNTOS: 1,00 23.95%**

<u>REF.</u>	<u>REFERENCIA SIGPAC</u>	<u>CULTIVO</u>	<u>DESCRIPCIÓN CULTIVO</u>	<u>S/R</u>	<u>PENDIENTE MEDIA (%)</u>	<u>SUP. COMPROM.</u> <u>(ha)</u>
2787326	18-099-021-00008-013	101000	OLIVAR-SIN VARIEDAD	R	23,22	3,27
2787325	18-099-021-00008-022	101000	OLIVAR-SIN VARIEDAD	R	25,10	2,08

**Porcentaje de superficie determinada en Red Natura 2000 PUNTOS: 0,00 0.0%**

<u>REF.</u>	<u>REFERENCIA SIGPAC</u>	<u>CULTIVO</u>	<u>DESCRIPCIÓN CULTIVO</u>	<u>S/R</u>	<u>SUP. COMPROM.</u> <u>(ha)</u>	<u>SUP. CUMPLE</u> <u>(ha)</u>
2787326	18-099-021-00008-013	101000	OLIVAR-SIN VARIEDAD	R	3,27	0,00
2787325	18-099-021-00008-022	101000	OLIVAR-SIN VARIEDAD	R	2,08	0,00



<u>APELLIDOS Y NOMBRE / RAZÓN SOCIAL</u>	<u>NIF</u>	<u>EXPEDIENTE</u>	<u>SUP. COMPROMETIDA</u>		
			<u>(ha)</u>		
CASTILLA PUGA JOSE ANTONIO	24271816P	4007203	2.18		
<b>RESOLUCIÓN</b>					
<b>ADMITIDO</b>					
<b>IMPORTE POR ANUALIDAD</b>					
	<b>2015</b>	<b>2016</b>	<b>2017</b>	<b>2018</b>	<b>2019</b>
<b>IMPORTE MÁXIMO SUBVENCIONABLE</b>	248,83 €	248,83 €	248,83 €	248,83 €	248,83 €
<b>IMPORTE MEDIO DE TRANSFERENCIA (€/ha)</b>	114,14 €	114,14 €	114,14 €	114,14 €	114,14 €

**RECINTOS COMPROMETIDOS**

<u>REF.</u>	<u>REFERENCIA SIGPAC</u>	<u>CULTIVO</u>	<u>DESCRIPCIÓN CULTIVO</u>	<u>S/R</u>	<u>PEND. MEDIA (%)</u>	<u>SUP. DEC. ADMIN. (ha)</u>	<u>SUP. CERT. (ha)</u>	<u>SUP. CAMPO (ha)</u>	<u>SUP. COMPROM. (ha)</u>
2327753	18-017-011-00201-013	101000	OLIVAR-SIN VARIEDAD	S	64,33	0,05	0,05		0,05
2327754	18-017-011-00201-014	101000	OLIVAR-SIN VARIEDAD	S	20,81	0,24	0,24		0,24
2327755	18-017-011-00201-015	101000	OLIVAR-SIN VARIEDAD	S	49,66	0,25	0,25		0,25
2327756	18-017-011-00201-017	101000	OLIVAR-SIN VARIEDAD	S	42,87	0,14	0,14		0,14
2327759	18-017-011-00201-012	101000	OLIVAR-SIN VARIEDAD	S	49,13	0,31	0,31		0,31
2327760	18-017-011-00201-010	101000	OLIVAR-SIN VARIEDAD	S	45,53	0,27	0,27		0,27
2327761	18-017-011-00201-016	101000	OLIVAR-SIN VARIEDAD	S	30,95	0,05	0,05		0,05
2327762	18-182-013-00059-001	101000	OLIVAR-SIN VARIEDAD	S	36,97	0,74	0,74		0,74
2327763	18-017-011-00201-011	101000	OLIVAR-SIN VARIEDAD	S	38,69	0,13	0,13		0,13

**INCIDENCIAS****INCIDENCIA DESCRIPCIÓN**

- 80403 Explotación no inscrita en SIPEA (anexo I, Orden 26 mayo 2015)  
 Ref:2327757 Recinto:18-182-003-00066-002 Cultivo:101000 OLIVAR-SIN VARIEDAD Secano  
 Ref:2327758 Recinto:18-182-003-00066-003 Cultivo:101000 OLIVAR-SIN VARIEDAD Secano

**RESUMEN CRITERIOS DE SELECCIÓN**

<b>10.1.12 Agricultura de montaña con orientación ecológica en olivar</b>	<b>PUNTOS: 10,00</b>	
	<b>PUNTOS</b>	
<b>Solicitantes de la medida 11, específica para la conversión o mantenimiento en agricultura ecológica</b>	3,00	S
<b>Porcentaje de superficie determinada en zonas con limitaciones naturales u otras limitaciones específicas ubicadas en las zonas de montaña</b>	4,00	100.0%
<b>Porcentaje de superficie determinada situada en zonas RAMSAR</b>	0,00	0.0%
<b>Porcentaje de superficie determinada en zonas vulnerables a la contaminación por nitratos</b>	0,00	0.0%
<b>Mayor pendiente media</b>	3,00	40.41%
<b>Porcentaje de superficie determinada en Red Natura 2000</b>	0,00	0.0%



**DETALLE CRITERIOS DE SELECCIÓN****10.1.12 Agricultura de montaña con orientación ecológica en olivar****PUNTOS:** 10,00**Solicitantes de la medida 11, específica para la conversión o mantenimiento en agricultura ecológica****PUNTOS:** 3,00 S**Porcentaje de superficie determinada en zonas con limitaciones naturales u otras limitaciones específicas ubicadas en las zonas de montaña****PUNTOS:** 4,00 100.0%

<u>REF.</u>	<u>REFERENCIA SIGPAC</u>	<u>CULTIVO</u>	<u>DESCRIPCIÓN CULTIVO</u>	<u>S/R</u>	<u>SUP. COMPROM.</u> <u>(ha)</u>	<u>SUP. CUMPLE</u> <u>(ha)</u>
2327760	18-017-011-00201-010	101000	OLIVAR-SIN VARIEDAD	S	0,27	0,27
2327763	18-017-011-00201-011	101000	OLIVAR-SIN VARIEDAD	S	0,13	0,13
2327759	18-017-011-00201-012	101000	OLIVAR-SIN VARIEDAD	S	0,31	0,31
2327753	18-017-011-00201-013	101000	OLIVAR-SIN VARIEDAD	S	0,05	0,05
2327754	18-017-011-00201-014	101000	OLIVAR-SIN VARIEDAD	S	0,24	0,24
2327755	18-017-011-00201-015	101000	OLIVAR-SIN VARIEDAD	S	0,25	0,25
2327761	18-017-011-00201-016	101000	OLIVAR-SIN VARIEDAD	S	0,05	0,05
2327756	18-017-011-00201-017	101000	OLIVAR-SIN VARIEDAD	S	0,14	0,14
2327762	18-182-013-00059-001	101000	OLIVAR-SIN VARIEDAD	S	0,74	0,74

**Porcentaje de superficie determinada situada en zonas RAMSAR****PUNTOS:** 0,00 0.0%

<u>REF.</u>	<u>REFERENCIA SIGPAC</u>	<u>CULTIVO</u>	<u>DESCRIPCIÓN CULTIVO</u>	<u>S/R</u>	<u>SUP. COMPROM.</u> <u>(ha)</u>	<u>SUP. CUMPLE</u> <u>(ha)</u>
2327760	18-017-011-00201-010	101000	OLIVAR-SIN VARIEDAD	S	0,27	0,00
2327763	18-017-011-00201-011	101000	OLIVAR-SIN VARIEDAD	S	0,13	0,00
2327759	18-017-011-00201-012	101000	OLIVAR-SIN VARIEDAD	S	0,31	0,00
2327753	18-017-011-00201-013	101000	OLIVAR-SIN VARIEDAD	S	0,05	0,00
2327754	18-017-011-00201-014	101000	OLIVAR-SIN VARIEDAD	S	0,24	0,00
2327755	18-017-011-00201-015	101000	OLIVAR-SIN VARIEDAD	S	0,25	0,00
2327761	18-017-011-00201-016	101000	OLIVAR-SIN VARIEDAD	S	0,05	0,00
2327756	18-017-011-00201-017	101000	OLIVAR-SIN VARIEDAD	S	0,14	0,00
2327762	18-182-013-00059-001	101000	OLIVAR-SIN VARIEDAD	S	0,74	0,00

**Porcentaje de superficie determinada en zonas vulnerables a la contaminación por nitratos****PUNTOS:** 0,00 0.0%

<u>REF.</u>	<u>REFERENCIA SIGPAC</u>	<u>CULTIVO</u>	<u>DESCRIPCIÓN CULTIVO</u>	<u>S/R</u>	<u>SUP. COMPROM.</u> <u>(ha)</u>	<u>SUP. CUMPLE</u> <u>(ha)</u>
2327760	18-017-011-00201-010	101000	OLIVAR-SIN VARIEDAD	S	0,27	0,00
2327763	18-017-011-00201-011	101000	OLIVAR-SIN VARIEDAD	S	0,13	0,00
2327759	18-017-011-00201-012	101000	OLIVAR-SIN VARIEDAD	S	0,31	0,00
2327753	18-017-011-00201-013	101000	OLIVAR-SIN VARIEDAD	S	0,05	0,00
2327754	18-017-011-00201-014	101000	OLIVAR-SIN VARIEDAD	S	0,24	0,00
2327755	18-017-011-00201-015	101000	OLIVAR-SIN VARIEDAD	S	0,25	0,00
2327761	18-017-011-00201-016	101000	OLIVAR-SIN VARIEDAD	S	0,05	0,00
2327756	18-017-011-00201-017	101000	OLIVAR-SIN VARIEDAD	S	0,14	0,00
2327762	18-182-013-00059-001	101000	OLIVAR-SIN VARIEDAD	S	0,74	0,00

**Mayor pendiente media****PUNTOS:** 3,00 40.41%

<u>REF.</u>	<u>REFERENCIA SIGPAC</u>	<u>CULTIVO</u>	<u>DESCRIPCIÓN CULTIVO</u>	<u>S/R</u>	<u>PENDIENTE MEDIA (%)</u>	<u>SUP. COMPROM.</u> <u>(ha)</u>
2327760	18-017-011-00201-010	101000	OLIVAR-SIN VARIEDAD	S	45,53	0,27
2327763	18-017-011-00201-011	101000	OLIVAR-SIN VARIEDAD	S	38,69	0,13
2327759	18-017-011-00201-012	101000	OLIVAR-SIN VARIEDAD	S	49,13	0,31
2327753	18-017-011-00201-013	101000	OLIVAR-SIN VARIEDAD	S	64,33	0,05
2327754	18-017-011-00201-014	101000	OLIVAR-SIN VARIEDAD	S	20,81	0,24
2327755	18-017-011-00201-015	101000	OLIVAR-SIN VARIEDAD	S	49,66	0,25

<u>REF.</u>	<u>REFERENCIA SIGPAC</u>	<u>CULTIVO</u>	<u>DESCRIPCIÓN CULTIVO</u>	<u>S/R</u>	<u>PENDIENTE</u>	<u>SUP.</u>
					<u>MEDIA (%)</u>	<u>COMPROM.</u> <u>(ha)</u>
2327761	18-017-011-00201-016	101000	OLIVAR-SIN VARIEDAD	S	30,95	0,05
2327756	18-017-011-00201-017	101000	OLIVAR-SIN VARIEDAD	S	42,87	0,14
2327762	18-182-013-00059-001	101000	OLIVAR-SIN VARIEDAD	S	36,97	0,74

**Porcentaje de superficie determinada en Red Natura 2000****PUNTOS:** 0,00 0.0%

<u>REF.</u>	<u>REFERENCIA SIGPAC</u>	<u>CULTIVO</u>	<u>DESCRIPCIÓN CULTIVO</u>	<u>S/R</u>	<u>SUP.</u>	<u>SUP.</u>
					<u>COMPROM.</u> <u>(ha)</u>	<u>CUMPLE</u> <u>(ha)</u>
2327760	18-017-011-00201-010	101000	OLIVAR-SIN VARIEDAD	S	0,27	0,00
2327763	18-017-011-00201-011	101000	OLIVAR-SIN VARIEDAD	S	0,13	0,00
2327759	18-017-011-00201-012	101000	OLIVAR-SIN VARIEDAD	S	0,31	0,00
2327753	18-017-011-00201-013	101000	OLIVAR-SIN VARIEDAD	S	0,05	0,00
2327754	18-017-011-00201-014	101000	OLIVAR-SIN VARIEDAD	S	0,24	0,00
2327755	18-017-011-00201-015	101000	OLIVAR-SIN VARIEDAD	S	0,25	0,00
2327761	18-017-011-00201-016	101000	OLIVAR-SIN VARIEDAD	S	0,05	0,00
2327756	18-017-011-00201-017	101000	OLIVAR-SIN VARIEDAD	S	0,14	0,00
2327762	18-182-013-00059-001	101000	OLIVAR-SIN VARIEDAD	S	0,74	0,00



<u>APELLIDOS Y NOMBRE / RAZÓN SOCIAL</u>	<u>NIF</u>	<u>EXPEDIENTE</u>	<u>SUP. COMPROMETIDA (ha)</u>		
CHAVEZ ROMERO JOSE DANIEL	23806202Y	4040035	7.75		
<b>RESOLUCIÓN ADMITIDO</b>					
<b>IMPORTE POR ANUALIDAD</b>					
	<b>2015</b>	<b>2016</b>	<b>2017</b>	<b>2018</b>	<b>2019</b>
<b>IMPORTE MÁXIMO SUBVENCIONABLE</b>	884,59 €	884,59 €	884,59 €	884,59 €	884,59 €
<b>IMPORTE MEDIO DE TRANSFERENCIA (€/ha)</b>	114,14 €	114,14 €	114,14 €	114,14 €	114,14 €

**RECINTOS COMPROMETIDOS**

<u>REF.</u>	<u>REFERENCIA SIGPAC</u>	<u>CULTIVO</u>	<u>DESCRIPCIÓN CULTIVO</u>	<u>S/R</u>	<u>PEND. MEDIA (%)</u>	<u>SUP. DEC. ADMIN. (ha)</u>	<u>SUP. CERT. (ha)</u>	<u>SUP. CAMPO (ha)</u>	<u>SUP. COMPROM. (ha)</u>
2334529	18-092-009-00985-003	101000	OLIVAR-SIN VARIEDAD	S	60,03	0,68	1,47		0,68
2334531	18-092-009-00977-003	101000	OLIVAR-SIN VARIEDAD	S	45,93	0,57	0,57		0,57
2334538	18-092-009-00749-001	101000	OLIVAR-SIN VARIEDAD	R	34,54	0,47	0,73		0,00
2334539	18-092-009-00749-003	101000	OLIVAR-SIN VARIEDAD	R	49,04	0,03	0,03		0,03
2334540	18-092-009-00751-002	101000	OLIVAR-SIN VARIEDAD	S	24,94	0,07	0,07		0,07
2334541	18-092-009-00751-003	101000	OLIVAR-SIN VARIEDAD	S	28,88	0,40	0,40		0,40
2334542	18-092-009-00751-001	101000	OLIVAR-SIN VARIEDAD	S	25,69	0,10	0,10		0,10
2334543	18-092-009-00695-001	101000	OLIVAR-SIN VARIEDAD	S	50,54	0,91	0,91		0,91
2334544	18-092-009-00660-001	101000	OLIVAR-SIN VARIEDAD	S	28,96	0,06	0,06		0,06
2334545	18-092-009-00661-001	101000	OLIVAR-SIN VARIEDAD	S	56,32	0,12	0,12		0,12
2334546	18-092-009-00660-002	101000	OLIVAR-SIN VARIEDAD	S	61,64	1,27	1,27		1,27
2334547	18-092-009-00660-003	101000	OLIVAR-SIN VARIEDAD	S	88,32	0,12	0,12		0,12
2334550	18-092-009-00971-001	101000	OLIVAR-SIN VARIEDAD	S	51,82	0,36	0,36		0,36
2334554	18-092-009-00805-002	101000	OLIVAR-SIN VARIEDAD	S	34,24	0,15	0,15		0,15
2334563	18-092-009-00998-002	101000	OLIVAR-SIN VARIEDAD	S	53,12	0,08	0,08		0,08
2334564	18-092-009-00998-001	101000	OLIVAR-SIN VARIEDAD	S	37,65	0,22	0,22		0,22
2334565	18-092-009-00997-002	101000	OLIVAR-SIN VARIEDAD	S	31,32	0,01	0,01		0,01
2334566	18-092-009-00997-001	101000	OLIVAR-SIN VARIEDAD	S	36,50	0,02	0,02		0,02
2334568	18-092-009-00968-002	101000	OLIVAR-SIN VARIEDAD	S	25,35	0,04	0,04		0,04
2334569	18-092-009-01276-001	101000	OLIVAR-SIN VARIEDAD	S	26,12	1,69	1,69		1,69
2334570	18-092-009-01306-003	101000	OLIVAR-SIN VARIEDAD	S	56,28	0,14	0,14		0,14
2334572	18-092-009-00656-002	101000	OLIVAR-SIN VARIEDAD	S	29,66	0,01	0,01		0,01
2334573	18-092-009-00656-001	101000	OLIVAR-SIN VARIEDAD	S	48,85	0,32	0,32		0,32
2334575	18-092-009-00992-002	101000	OLIVAR-SIN VARIEDAD	S	39,86	0,04	0,04		0,04
2334576	18-092-009-00992-001	101000	OLIVAR-SIN VARIEDAD	S	34,34	0,34	0,34		0,34

**INCIDENCIAS****INCIDENCIA DESCRIPCIÓN**

218	La superficie total declarada sobre un mismo recinto en el conjunto de los expedientes, no puede superar la superficie total que el SIGPAC establece para ese recinto. Ref:2334538 Recinto:18-092-009-00749-001 Cultivo:101000 OLIVAR-SIN VARIEDAD Regadío Suma de superficies declaradas para este recinto por todos los solicitantes (Áreas):120 Superficie SIGPAC medida para este recinto (Áreas):73 Exceso de superficie declarada (Hectáreas):0,47
80405	Cultivo, variedad, regimen y/o uso del recinto SIGPAC no compatible con la operación (anexo III.I, Orden 26 mayo 2015) Ref:2334530 Recinto:18-092-009-00985-001 Cultivo:101000 OLIVAR-SIN VARIEDAD Secano Uso:FO Ref:2334532 Recinto:18-092-009-00985-004 Cultivo:101000 OLIVAR-SIN VARIEDAD Secano Uso:PS

**RESUMEN CRITERIOS DE SELECCIÓN**

<b>10.1.12 Agricultura de montaña con orientación ecológica en olivar</b>		<b>PUNTOS: 10,00</b>	
		<b>PUNTOS</b>	
Solicitantes de la medida 11, específica para la conversión o mantenimiento en agricultura ecológica		3,00	S
Porcentaje de superficie determinada en zonas con limitaciones naturales u otras limitaciones específicas ubicadas en las zonas de montaña		4,00	100.0%
Porcentaje de superficie determinada situada en zonas RAMSAR		0,00	0.0%
Porcentaje de superficie determinada en zonas vulnerables a la contaminación por nitratos		0,00	0.0%
Mayor pendiente media		3,00	44.81%
Porcentaje de superficie determinada en Red Natura 2000		0,00	0.0%

**DETALLE CRITERIOS DE SELECCIÓN****10.1.12 Agricultura de montaña con orientación ecológica en olivar****PUNTOS:** 10,00**Solicitantes de la medida 11, específica para la conversión o mantenimiento en agricultura ecológica****PUNTOS:** 3,00 S**Porcentaje de superficie determinada en zonas con limitaciones naturales u otras limitaciones específicas ubicadas en las zonas de montaña****PUNTOS:** 4,00 100.0%

<u>REF.</u>	<u>REFERENCIA SIGPAC</u>	<u>CULTIVO DESCRIPCIÓN CULTIVO</u>	<u>S/R</u>	<u>SUP. COMPROM.</u> <u>(ha)</u>	<u>SUP. CUMPLE</u> <u>(ha)</u>
2334573	18-092-009-00656-001	101000 OLIVAR-SIN VARIEDAD	S	0,32	0,32
2334572	18-092-009-00656-002	101000 OLIVAR-SIN VARIEDAD	S	0,01	0,01
2334544	18-092-009-00660-001	101000 OLIVAR-SIN VARIEDAD	S	0,06	0,06
2334546	18-092-009-00660-002	101000 OLIVAR-SIN VARIEDAD	S	1,27	1,27
2334547	18-092-009-00660-003	101000 OLIVAR-SIN VARIEDAD	S	0,12	0,12
2334545	18-092-009-00661-001	101000 OLIVAR-SIN VARIEDAD	S	0,12	0,12
2334543	18-092-009-00695-001	101000 OLIVAR-SIN VARIEDAD	S	0,91	0,91
2334538	18-092-009-00749-001	101000 OLIVAR-SIN VARIEDAD	R	0,00	0,00
2334539	18-092-009-00749-003	101000 OLIVAR-SIN VARIEDAD	R	0,03	0,03
2334542	18-092-009-00751-001	101000 OLIVAR-SIN VARIEDAD	S	0,10	0,10
2334540	18-092-009-00751-002	101000 OLIVAR-SIN VARIEDAD	S	0,07	0,07
2334541	18-092-009-00751-003	101000 OLIVAR-SIN VARIEDAD	S	0,40	0,40
2334554	18-092-009-00805-002	101000 OLIVAR-SIN VARIEDAD	S	0,15	0,15
2334568	18-092-009-00968-002	101000 OLIVAR-SIN VARIEDAD	S	0,04	0,04
2334550	18-092-009-00971-001	101000 OLIVAR-SIN VARIEDAD	S	0,36	0,36
2334531	18-092-009-00977-003	101000 OLIVAR-SIN VARIEDAD	S	0,57	0,57
2334529	18-092-009-00985-003	101000 OLIVAR-SIN VARIEDAD	S	0,68	0,68
2334576	18-092-009-00992-001	101000 OLIVAR-SIN VARIEDAD	S	0,34	0,34
2334575	18-092-009-00992-002	101000 OLIVAR-SIN VARIEDAD	S	0,04	0,04
2334566	18-092-009-00997-001	101000 OLIVAR-SIN VARIEDAD	S	0,02	0,02
2334565	18-092-009-00997-002	101000 OLIVAR-SIN VARIEDAD	S	0,01	0,01
2334564	18-092-009-00998-001	101000 OLIVAR-SIN VARIEDAD	S	0,22	0,22
2334563	18-092-009-00998-002	101000 OLIVAR-SIN VARIEDAD	S	0,08	0,08
2334569	18-092-009-01276-001	101000 OLIVAR-SIN VARIEDAD	S	1,69	1,69
2334570	18-092-009-01306-003	101000 OLIVAR-SIN VARIEDAD	S	0,14	0,14

**Porcentaje de superficie determinada situada en zonas RAMSAR****PUNTOS:** 0,00 0.0%

<u>REF.</u>	<u>REFERENCIA SIGPAC</u>	<u>CULTIVO DESCRIPCIÓN CULTIVO</u>	<u>S/R</u>	<u>SUP. COMPROM.</u> <u>(ha)</u>	<u>SUP. CUMPLE</u> <u>(ha)</u>
2334573	18-092-009-00656-001	101000 OLIVAR-SIN VARIEDAD	S	0,32	0,00
2334572	18-092-009-00656-002	101000 OLIVAR-SIN VARIEDAD	S	0,01	0,00
2334544	18-092-009-00660-001	101000 OLIVAR-SIN VARIEDAD	S	0,06	0,00
2334546	18-092-009-00660-002	101000 OLIVAR-SIN VARIEDAD	S	1,27	0,00
2334547	18-092-009-00660-003	101000 OLIVAR-SIN VARIEDAD	S	0,12	0,00
2334545	18-092-009-00661-001	101000 OLIVAR-SIN VARIEDAD	S	0,12	0,00
2334543	18-092-009-00695-001	101000 OLIVAR-SIN VARIEDAD	S	0,91	0,00
2334538	18-092-009-00749-001	101000 OLIVAR-SIN VARIEDAD	R	0,00	0,00
2334539	18-092-009-00749-003	101000 OLIVAR-SIN VARIEDAD	R	0,03	0,00
2334542	18-092-009-00751-001	101000 OLIVAR-SIN VARIEDAD	S	0,10	0,00
2334540	18-092-009-00751-002	101000 OLIVAR-SIN VARIEDAD	S	0,07	0,00
2334541	18-092-009-00751-003	101000 OLIVAR-SIN VARIEDAD	S	0,40	0,00
2334554	18-092-009-00805-002	101000 OLIVAR-SIN VARIEDAD	S	0,15	0,00
2334568	18-092-009-00968-002	101000 OLIVAR-SIN VARIEDAD	S	0,04	0,00
2334550	18-092-009-00971-001	101000 OLIVAR-SIN VARIEDAD	S	0,36	0,00
2334531	18-092-009-00977-003	101000 OLIVAR-SIN VARIEDAD	S	0,57	0,00
2334529	18-092-009-00985-003	101000 OLIVAR-SIN VARIEDAD	S	0,68	0,00
2334576	18-092-009-00992-001	101000 OLIVAR-SIN VARIEDAD	S	0,34	0,00
2334575	18-092-009-00992-002	101000 OLIVAR-SIN VARIEDAD	S	0,04	0,00
2334566	18-092-009-00997-001	101000 OLIVAR-SIN VARIEDAD	S	0,02	0,00

<u>REF.</u>	<u>REFERENCIA SIGPAC</u>	<u>CULTIVO</u>	<u>DESCRIPCIÓN CULTIVO</u>	<u>S/R</u>	<u>SUP. COMPROM.</u> <u>(ha)</u>	<u>SUP. CUMPLE</u> <u>(ha)</u>
2334565	18-092-009-00997-002	101000	OLIVAR-SIN VARIEDAD	S	0,01	0,00
2334564	18-092-009-00998-001	101000	OLIVAR-SIN VARIEDAD	S	0,22	0,00
2334563	18-092-009-00998-002	101000	OLIVAR-SIN VARIEDAD	S	0,08	0,00
2334569	18-092-009-01276-001	101000	OLIVAR-SIN VARIEDAD	S	1,69	0,00
2334570	18-092-009-01306-003	101000	OLIVAR-SIN VARIEDAD	S	0,14	0,00

**Porcentaje de superficie determinada en zonas vulnerables a la contaminación por nitratos****PUNTOS:** 0,00 0.0%

<u>REF.</u>	<u>REFERENCIA SIGPAC</u>	<u>CULTIVO</u>	<u>DESCRIPCIÓN CULTIVO</u>	<u>S/R</u>	<u>SUP. COMPROM.</u> <u>(ha)</u>	<u>SUP. CUMPLE</u> <u>(ha)</u>
2334573	18-092-009-00656-001	101000	OLIVAR-SIN VARIEDAD	S	0,32	0,00
2334572	18-092-009-00656-002	101000	OLIVAR-SIN VARIEDAD	S	0,01	0,00
2334544	18-092-009-00660-001	101000	OLIVAR-SIN VARIEDAD	S	0,06	0,00
2334546	18-092-009-00660-002	101000	OLIVAR-SIN VARIEDAD	S	1,27	0,00
2334547	18-092-009-00660-003	101000	OLIVAR-SIN VARIEDAD	S	0,12	0,00
2334545	18-092-009-00661-001	101000	OLIVAR-SIN VARIEDAD	S	0,12	0,00
2334543	18-092-009-00695-001	101000	OLIVAR-SIN VARIEDAD	S	0,91	0,00
2334538	18-092-009-00749-001	101000	OLIVAR-SIN VARIEDAD	R	0,00	0,00
2334539	18-092-009-00749-003	101000	OLIVAR-SIN VARIEDAD	R	0,03	0,00
2334542	18-092-009-00751-001	101000	OLIVAR-SIN VARIEDAD	S	0,10	0,00
2334540	18-092-009-00751-002	101000	OLIVAR-SIN VARIEDAD	S	0,07	0,00
2334541	18-092-009-00751-003	101000	OLIVAR-SIN VARIEDAD	S	0,40	0,00
2334554	18-092-009-00805-002	101000	OLIVAR-SIN VARIEDAD	S	0,15	0,00
2334568	18-092-009-00968-002	101000	OLIVAR-SIN VARIEDAD	S	0,04	0,00
2334550	18-092-009-00971-001	101000	OLIVAR-SIN VARIEDAD	S	0,36	0,00
2334531	18-092-009-00977-003	101000	OLIVAR-SIN VARIEDAD	S	0,57	0,00
2334529	18-092-009-00985-003	101000	OLIVAR-SIN VARIEDAD	S	0,68	0,00
2334576	18-092-009-00992-001	101000	OLIVAR-SIN VARIEDAD	S	0,34	0,00
2334575	18-092-009-00992-002	101000	OLIVAR-SIN VARIEDAD	S	0,04	0,00
2334566	18-092-009-00997-001	101000	OLIVAR-SIN VARIEDAD	S	0,02	0,00
2334565	18-092-009-00997-002	101000	OLIVAR-SIN VARIEDAD	S	0,01	0,00
2334564	18-092-009-00998-001	101000	OLIVAR-SIN VARIEDAD	S	0,22	0,00
2334563	18-092-009-00998-002	101000	OLIVAR-SIN VARIEDAD	S	0,08	0,00
2334569	18-092-009-01276-001	101000	OLIVAR-SIN VARIEDAD	S	1,69	0,00
2334570	18-092-009-01306-003	101000	OLIVAR-SIN VARIEDAD	S	0,14	0,00

**Mayor pendiente media****PUNTOS:** 3,00 44.81%

<u>REF.</u>	<u>REFERENCIA SIGPAC</u>	<u>CULTIVO</u>	<u>DESCRIPCIÓN CULTIVO</u>	<u>S/R</u>	<u>PENDIENTE MEDIA (%)</u>	<u>SUP. COMPROM.</u> <u>(ha)</u>
2334573	18-092-009-00656-001	101000	OLIVAR-SIN VARIEDAD	S	48,85	0,32
2334572	18-092-009-00656-002	101000	OLIVAR-SIN VARIEDAD	S	29,66	0,01
2334544	18-092-009-00660-001	101000	OLIVAR-SIN VARIEDAD	S	28,96	0,06
2334546	18-092-009-00660-002	101000	OLIVAR-SIN VARIEDAD	S	61,64	1,27
2334547	18-092-009-00660-003	101000	OLIVAR-SIN VARIEDAD	S	88,32	0,12
2334545	18-092-009-00661-001	101000	OLIVAR-SIN VARIEDAD	S	56,32	0,12
2334543	18-092-009-00695-001	101000	OLIVAR-SIN VARIEDAD	S	50,54	0,91
2334538	18-092-009-00749-001	101000	OLIVAR-SIN VARIEDAD	R	34,54	0,00
2334539	18-092-009-00749-003	101000	OLIVAR-SIN VARIEDAD	R	49,04	0,03
2334542	18-092-009-00751-001	101000	OLIVAR-SIN VARIEDAD	S	25,69	0,10
2334540	18-092-009-00751-002	101000	OLIVAR-SIN VARIEDAD	S	24,94	0,07
2334541	18-092-009-00751-003	101000	OLIVAR-SIN VARIEDAD	S	28,88	0,40
2334554	18-092-009-00805-002	101000	OLIVAR-SIN VARIEDAD	S	34,24	0,15
2334568	18-092-009-00968-002	101000	OLIVAR-SIN VARIEDAD	S	25,35	0,04
2334550	18-092-009-00971-001	101000	OLIVAR-SIN VARIEDAD	S	51,82	0,36



REF.	REFERENCIA SIGPAC	CULTIVO	DESCRIPCIÓN CULTIVO	S/R	PENDIENTE MEDIA (%)	SUP.
						COMPROM. (ha)
2334531	18-092-009-00977-003	101000	OLIVAR-SIN VARIEDAD	S	45,93	0,57
2334529	18-092-009-00985-003	101000	OLIVAR-SIN VARIEDAD	S	60,03	0,68
2334576	18-092-009-00992-001	101000	OLIVAR-SIN VARIEDAD	S	34,34	0,34
2334575	18-092-009-00992-002	101000	OLIVAR-SIN VARIEDAD	S	39,86	0,04
2334566	18-092-009-00997-001	101000	OLIVAR-SIN VARIEDAD	S	36,50	0,02
2334565	18-092-009-00997-002	101000	OLIVAR-SIN VARIEDAD	S	31,32	0,01
2334564	18-092-009-00998-001	101000	OLIVAR-SIN VARIEDAD	S	37,65	0,22
2334563	18-092-009-00998-002	101000	OLIVAR-SIN VARIEDAD	S	53,12	0,08
2334569	18-092-009-01276-001	101000	OLIVAR-SIN VARIEDAD	S	26,12	1,69
2334570	18-092-009-01306-003	101000	OLIVAR-SIN VARIEDAD	S	56,28	0,14

**Porcentaje de superficie determinada en Red Natura 2000**

PUNTOS: 0,00 0.0%

REF.	REFERENCIA SIGPAC	CULTIVO	DESCRIPCIÓN CULTIVO	S/R	SUP.	SUP.
					COMPROM. (ha)	CUMPLE (ha)
2334573	18-092-009-00656-001	101000	OLIVAR-SIN VARIEDAD	S	0,32	0,00
2334572	18-092-009-00656-002	101000	OLIVAR-SIN VARIEDAD	S	0,01	0,00
2334544	18-092-009-00660-001	101000	OLIVAR-SIN VARIEDAD	S	0,06	0,00
2334546	18-092-009-00660-002	101000	OLIVAR-SIN VARIEDAD	S	1,27	0,00
2334547	18-092-009-00660-003	101000	OLIVAR-SIN VARIEDAD	S	0,12	0,00
2334545	18-092-009-00661-001	101000	OLIVAR-SIN VARIEDAD	S	0,12	0,00
2334543	18-092-009-00695-001	101000	OLIVAR-SIN VARIEDAD	S	0,91	0,00
2334538	18-092-009-00749-001	101000	OLIVAR-SIN VARIEDAD	R	0,00	0,00
2334539	18-092-009-00749-003	101000	OLIVAR-SIN VARIEDAD	R	0,03	0,00
2334542	18-092-009-00751-001	101000	OLIVAR-SIN VARIEDAD	S	0,10	0,00
2334540	18-092-009-00751-002	101000	OLIVAR-SIN VARIEDAD	S	0,07	0,00
2334541	18-092-009-00751-003	101000	OLIVAR-SIN VARIEDAD	S	0,40	0,00
2334554	18-092-009-00805-002	101000	OLIVAR-SIN VARIEDAD	S	0,15	0,00
2334568	18-092-009-00968-002	101000	OLIVAR-SIN VARIEDAD	S	0,04	0,00
2334550	18-092-009-00971-001	101000	OLIVAR-SIN VARIEDAD	S	0,36	0,00
2334531	18-092-009-00977-003	101000	OLIVAR-SIN VARIEDAD	S	0,57	0,00
2334529	18-092-009-00985-003	101000	OLIVAR-SIN VARIEDAD	S	0,68	0,00
2334576	18-092-009-00992-001	101000	OLIVAR-SIN VARIEDAD	S	0,34	0,00
2334575	18-092-009-00992-002	101000	OLIVAR-SIN VARIEDAD	S	0,04	0,00
2334566	18-092-009-00997-001	101000	OLIVAR-SIN VARIEDAD	S	0,02	0,00
2334565	18-092-009-00997-002	101000	OLIVAR-SIN VARIEDAD	S	0,01	0,00
2334564	18-092-009-00998-001	101000	OLIVAR-SIN VARIEDAD	S	0,22	0,00
2334563	18-092-009-00998-002	101000	OLIVAR-SIN VARIEDAD	S	0,08	0,00
2334569	18-092-009-01276-001	101000	OLIVAR-SIN VARIEDAD	S	1,69	0,00
2334570	18-092-009-01306-003	101000	OLIVAR-SIN VARIEDAD	S	0,14	0,00



<u>APELLIDOS Y NOMBRE / RAZÓN SOCIAL</u>		<u>NIF</u>	<u>EXPEDIENTE</u>	<u>SUP. COMPROMETIDA</u>				
				<u>(ha)</u>				
CORDOVILLA FRANCO ANTONIA		24166917N	4040825	1.87				
<b>RESOLUCIÓN</b>								
<b>ADMITIDO</b>								
<b>IMPORTE POR ANUALIDAD</b>								
		<b>2015</b>	<b>2016</b>	<b>2017</b>	<b>2018</b>	<b>2019</b>		
<b>IMPORTE MÁXIMO SUBVENCIONABLE</b>		213,44 €	213,44 €	213,44 €	213,44 €	213,44 €		
<b>IMPORTE MEDIO DE TRANSFERENCIA (€/ha)</b>		114,14 €	114,14 €	114,14 €	114,14 €	114,14 €		
<b>RECINTOS COMPROMETIDOS</b>								
<u>REF.</u>	<u>REFERENCIA SIGPAC</u>	<u>CULTIVO</u>	<u>DESCRIPCIÓN CULTIVO</u>	<u>PEND. MEDIA</u>	<u>SUP. DEC. ADMIN.</u>	<u>SUP. CERT.</u>	<u>SUP. CAMPO</u>	<u>SUP. COMPROM.</u>
				<u>S/R</u>	<u>(%)</u>	<u>(ha)</u>	<u>(ha)</u>	<u>(ha)</u>
2864404	18-153-015-00202-001	101000	OLIVAR-SIN VARIEDAD	S	24,84	0,96	0,96	0,96
2864406	18-153-017-00145-001	101000	OLIVAR-SIN VARIEDAD	S	28,71	0,99	0,91	0,91

**INCIDENCIAS****INCIDENCIA DESCRIPCIÓN**

80404 Recinto declarado que no cumple en su totalidad con las normas de producción ecológica (anexo I, Orden 26 de mayo de 2015)  
Ref:2864406 Recinto:18-153-017-00145-001 Cultivo:101000 OLIVAR-SIN VARIEDAD Secano Superficie Certificada (Ha):0,91

**RESUMEN CRITERIOS DE SELECCIÓN**

<b>10.1.12 Agricultura de montaña con orientación ecológica en olivar</b>		<b>PUNTOS: 10,00</b>	
		<b>PUNTOS</b>	
Solicitantes de la medida 11, específica para la conversión o mantenimiento en agricultura ecológica		3,00	S
Porcentaje de superficie determinada en zonas con limitaciones naturales u otras limitaciones específicas ubicadas en las zonas de montaña		4,00	100.0%
Porcentaje de superficie determinada situada en zonas RAMSAR		0,00	0.0%
Porcentaje de superficie determinada en zonas vulnerables a la contaminación por nitratos		0,00	0.0%
Mayor pendiente media		3,00	26.73%
Porcentaje de superficie determinada en Red Natura 2000		0,00	0.0%



**DETALLE CRITERIOS DE SELECCIÓN****10.1.12 Agricultura de montaña con orientación ecológica en olivar****PUNTOS: 10,00****Solicitantes de la medida 11, específica para la conversión o mantenimiento en agricultura ecológica****PUNTOS: 3,00 S****Porcentaje de superficie determinada en zonas con limitaciones naturales u otras limitaciones específicas ubicadas en las zonas de montaña****PUNTOS: 4,00 100.0%**

<u>REF.</u>	<u>REFERENCIA SIGPAC</u>	<u>CULTIVO</u>	<u>DESCRIPCIÓN CULTIVO</u>	<u>S/R</u>	<u>SUP. COMPROM.</u> <u>(ha)</u>	<u>SUP. CUMPLE</u> <u>(ha)</u>
2864404	18-153-015-00202-001	101000	OLIVAR-SIN VARIEDAD	S	0,96	0,96
2864406	18-153-017-00145-001	101000	OLIVAR-SIN VARIEDAD	S	0,91	0,91

**Porcentaje de superficie determinada situada en zonas RAMSAR****PUNTOS: 0,00 0.0%**

<u>REF.</u>	<u>REFERENCIA SIGPAC</u>	<u>CULTIVO</u>	<u>DESCRIPCIÓN CULTIVO</u>	<u>S/R</u>	<u>SUP. COMPROM.</u> <u>(ha)</u>	<u>SUP. CUMPLE</u> <u>(ha)</u>
2864404	18-153-015-00202-001	101000	OLIVAR-SIN VARIEDAD	S	0,96	0,00
2864406	18-153-017-00145-001	101000	OLIVAR-SIN VARIEDAD	S	0,91	0,00

**Porcentaje de superficie determinada en zonas vulnerables a la contaminación por nitratos****PUNTOS: 0,00 0.0%**

<u>REF.</u>	<u>REFERENCIA SIGPAC</u>	<u>CULTIVO</u>	<u>DESCRIPCIÓN CULTIVO</u>	<u>S/R</u>	<u>SUP. COMPROM.</u> <u>(ha)</u>	<u>SUP. CUMPLE</u> <u>(ha)</u>
2864404	18-153-015-00202-001	101000	OLIVAR-SIN VARIEDAD	S	0,96	0,00
2864406	18-153-017-00145-001	101000	OLIVAR-SIN VARIEDAD	S	0,91	0,00

**Mayor pendiente media****PUNTOS: 3,00 26.73%**

<u>REF.</u>	<u>REFERENCIA SIGPAC</u>	<u>CULTIVO</u>	<u>DESCRIPCIÓN CULTIVO</u>	<u>S/R</u>	<u>PENDIENTE MEDIA (%)</u>	<u>SUP. COMPROM.</u> <u>(ha)</u>
2864404	18-153-015-00202-001	101000	OLIVAR-SIN VARIEDAD	S	24,84	0,96
2864406	18-153-017-00145-001	101000	OLIVAR-SIN VARIEDAD	S	28,71	0,91

**Porcentaje de superficie determinada en Red Natura 2000****PUNTOS: 0,00 0.0%**

<u>REF.</u>	<u>REFERENCIA SIGPAC</u>	<u>CULTIVO</u>	<u>DESCRIPCIÓN CULTIVO</u>	<u>S/R</u>	<u>SUP. COMPROM.</u> <u>(ha)</u>	<u>SUP. CUMPLE</u> <u>(ha)</u>
2864404	18-153-015-00202-001	101000	OLIVAR-SIN VARIEDAD	S	0,96	0,00
2864406	18-153-017-00145-001	101000	OLIVAR-SIN VARIEDAD	S	0,91	0,00



<u>APELLIDOS Y NOMBRE / RAZÓN SOCIAL</u>	<u>NIF</u>	<u>EXPEDIENTE</u>	<u>SUP. COMPROMETIDA</u>			
			<u>(ha)</u>			
DE LA TORRE GONZALEZ JOSE MIGUEL	38485959J	4035159	6.95			
<b>RESOLUCIÓN</b>						
<b>ADMITIDO</b>						
<b>IMPORTE POR ANUALIDAD</b>						
		<b>2015</b>	<b>2016</b>	<b>2017</b>	<b>2018</b>	<b>2019</b>
<b>IMPORTE MÁXIMO SUBVENCIONABLE</b>		793,27 €	793,27 €	793,27 €	793,27 €	793,27 €
<b>IMPORTE MEDIO DE TRANSFERENCIA (€/ha)</b>		114,14 €	114,14 €	114,14 €	114,14 €	114,14 €

**RECINTOS COMPROMETIDOS**

<u>REF.</u>	<u>REFERENCIA SIGPAC</u>	<u>CULTIVO</u>	<u>DESCRIPCIÓN CULTIVO</u>	<u>S/R</u>	<u>PEND. MEDIA (%)</u>	<u>SUP. DEC. ADMIN. (ha)</u>	<u>SUP. CERT. (ha)</u>	<u>SUP. CAMPO (ha)</u>	<u>SUP. COMPROM. (ha)</u>
2306665	18-014-002-00041-007	101000	OLIVAR-SIN VARIEDAD	R	24,04	0,47	0,47	0,47	0,47
2306666	18-014-002-00160-011	101000	OLIVAR-SIN VARIEDAD	S	31,12	0,61	0,61	0,61	0,61
2306668	18-014-002-00160-015	101000	OLIVAR-SIN VARIEDAD	S	49,94	0,19	0,19	0,19	0,19
2306670	18-014-002-00041-009	101000	OLIVAR-SIN VARIEDAD	R	33,16	2,81	2,81	2,81	2,81
2306671	18-014-002-00160-012	101000	OLIVAR-SIN VARIEDAD	S	24,45	0,16	0,16	0,16	0,16
2306672	18-014-002-00041-004	101000	OLIVAR-SIN VARIEDAD	R	42,73	0,45	0,38	0,45	0,38
2306673	18-014-002-00075-003	101000	OLIVAR-SIN VARIEDAD	S	39,14	0,51	0,51	0,51	0,51
2306674	18-014-002-00075-004	101000	OLIVAR-SIN VARIEDAD	S	27,69	1,82	1,82	1,82	1,82

**INCIDENCIAS****INCIDENCIA DESCRIPCIÓN**

80404 Recinto declarado que no cumple en su totalidad con las normas de producción ecológica (anexo I, Orden 26 de mayo de 2015)  
Ref:2306672 Recinto:18-014-002-00041-004 Cultivo:101000 OLIVAR-SIN VARIEDAD Regadío Superficie Certificada (Ha):0,38

**RESUMEN CRITERIOS DE SELECCIÓN**

<b>10.1.12 Agricultura de montaña con orientación ecológica en olivar</b>	<b>PUNTOS: 10,00</b>	
	<b>PUNTOS</b>	
Solicitantes de la medida 11, específica para la conversión o mantenimiento en agricultura ecológica	3,00	S
Porcentaje de superficie determinada en zonas con limitaciones naturales u otras limitaciones específicas ubicadas en las zonas de montaña	4,00	100.0%
Porcentaje de superficie determinada situada en zonas RAMSAR	0,00	0.0%
Porcentaje de superficie determinada en zonas vulnerables a la contaminación por nitratos	0,00	0.0%
Mayor pendiente media	3,00	32.15%
Porcentaje de superficie determinada en Red Natura 2000	0,00	0.0%



**DETALLE CRITERIOS DE SELECCIÓN****10.1.12 Agricultura de montaña con orientación ecológica en olivar****PUNTOS: 10,00****Solicitantes de la medida 11, específica para la conversión o mantenimiento en agricultura ecológica****PUNTOS: 3,00 S****Porcentaje de superficie determinada en zonas con limitaciones naturales u otras limitaciones específicas ubicadas en las zonas de montaña****PUNTOS: 4,00 100.0%**

<u>REF.</u>	<u>REFERENCIA SIGPAC</u>	<u>CULTIVO DESCRIPCIÓN CULTIVO</u>	<u>S/R</u>	<u>SUP. COMPROM. (ha)</u>	<u>SUP. CUMPLE (ha)</u>
2306672	18-014-002-00041-004	101000 OLIVAR-SIN VARIEDAD	R	0,38	0,38
2306665	18-014-002-00041-007	101000 OLIVAR-SIN VARIEDAD	R	0,47	0,47
2306670	18-014-002-00041-009	101000 OLIVAR-SIN VARIEDAD	R	2,81	2,81
2306673	18-014-002-00075-003	101000 OLIVAR-SIN VARIEDAD	S	0,51	0,51
2306674	18-014-002-00075-004	101000 OLIVAR-SIN VARIEDAD	S	1,82	1,82
2306666	18-014-002-00160-011	101000 OLIVAR-SIN VARIEDAD	S	0,61	0,61
2306671	18-014-002-00160-012	101000 OLIVAR-SIN VARIEDAD	S	0,16	0,16
2306668	18-014-002-00160-015	101000 OLIVAR-SIN VARIEDAD	S	0,19	0,19

**Porcentaje de superficie determinada situada en zonas RAMSAR****PUNTOS: 0,00 0.0%**

<u>REF.</u>	<u>REFERENCIA SIGPAC</u>	<u>CULTIVO DESCRIPCIÓN CULTIVO</u>	<u>S/R</u>	<u>SUP. COMPROM. (ha)</u>	<u>SUP. CUMPLE (ha)</u>
2306672	18-014-002-00041-004	101000 OLIVAR-SIN VARIEDAD	R	0,38	0,00
2306665	18-014-002-00041-007	101000 OLIVAR-SIN VARIEDAD	R	0,47	0,00
2306670	18-014-002-00041-009	101000 OLIVAR-SIN VARIEDAD	R	2,81	0,00
2306673	18-014-002-00075-003	101000 OLIVAR-SIN VARIEDAD	S	0,51	0,00
2306674	18-014-002-00075-004	101000 OLIVAR-SIN VARIEDAD	S	1,82	0,00
2306666	18-014-002-00160-011	101000 OLIVAR-SIN VARIEDAD	S	0,61	0,00
2306671	18-014-002-00160-012	101000 OLIVAR-SIN VARIEDAD	S	0,16	0,00
2306668	18-014-002-00160-015	101000 OLIVAR-SIN VARIEDAD	S	0,19	0,00

**Porcentaje de superficie determinada en zonas vulnerables a la contaminación por nitratos****PUNTOS: 0,00 0.0%**

<u>REF.</u>	<u>REFERENCIA SIGPAC</u>	<u>CULTIVO DESCRIPCIÓN CULTIVO</u>	<u>S/R</u>	<u>SUP. COMPROM. (ha)</u>	<u>SUP. CUMPLE (ha)</u>
2306672	18-014-002-00041-004	101000 OLIVAR-SIN VARIEDAD	R	0,38	0,00
2306665	18-014-002-00041-007	101000 OLIVAR-SIN VARIEDAD	R	0,47	0,00
2306670	18-014-002-00041-009	101000 OLIVAR-SIN VARIEDAD	R	2,81	0,00
2306673	18-014-002-00075-003	101000 OLIVAR-SIN VARIEDAD	S	0,51	0,00
2306674	18-014-002-00075-004	101000 OLIVAR-SIN VARIEDAD	S	1,82	0,00
2306666	18-014-002-00160-011	101000 OLIVAR-SIN VARIEDAD	S	0,61	0,00
2306671	18-014-002-00160-012	101000 OLIVAR-SIN VARIEDAD	S	0,16	0,00
2306668	18-014-002-00160-015	101000 OLIVAR-SIN VARIEDAD	S	0,19	0,00

**Mayor pendiente media****PUNTOS: 3,00 32.15%**

<u>REF.</u>	<u>REFERENCIA SIGPAC</u>	<u>CULTIVO DESCRIPCIÓN CULTIVO</u>	<u>S/R</u>	<u>PENDIENTE MEDIA (%)</u>	<u>SUP. COMPROM. (ha)</u>
2306672	18-014-002-00041-004	101000 OLIVAR-SIN VARIEDAD	R	42,73	0,38
2306665	18-014-002-00041-007	101000 OLIVAR-SIN VARIEDAD	R	24,04	0,47
2306670	18-014-002-00041-009	101000 OLIVAR-SIN VARIEDAD	R	33,16	2,81
2306673	18-014-002-00075-003	101000 OLIVAR-SIN VARIEDAD	S	39,14	0,51
2306674	18-014-002-00075-004	101000 OLIVAR-SIN VARIEDAD	S	27,69	1,82
2306666	18-014-002-00160-011	101000 OLIVAR-SIN VARIEDAD	S	31,12	0,61
2306671	18-014-002-00160-012	101000 OLIVAR-SIN VARIEDAD	S	24,45	0,16
2306668	18-014-002-00160-015	101000 OLIVAR-SIN VARIEDAD	S	49,94	0,19

**Porcentaje de superficie determinada en Red Natura 2000****PUNTOS: 0,00 0.0%**

<b>REF.</b>	<b>REFERENCIA SIGPAC</b>	<b>CULTIVO</b>	<b>DESCRIPCIÓN CULTIVO</b>	<b>S/R</b>	<b>SUP. COMPROM.</b> <b>(ha)</b>	<b>SUP. CUMPLE</b> <b>(ha)</b>
2306672	18-014-002-00041-004	101000	OLIVAR-SIN VARIEDAD	R	0,38	0,00
2306665	18-014-002-00041-007	101000	OLIVAR-SIN VARIEDAD	R	0,47	0,00
2306670	18-014-002-00041-009	101000	OLIVAR-SIN VARIEDAD	R	2,81	0,00
2306673	18-014-002-00075-003	101000	OLIVAR-SIN VARIEDAD	S	0,51	0,00
2306674	18-014-002-00075-004	101000	OLIVAR-SIN VARIEDAD	S	1,82	0,00
2306666	18-014-002-00160-011	101000	OLIVAR-SIN VARIEDAD	S	0,61	0,00
2306671	18-014-002-00160-012	101000	OLIVAR-SIN VARIEDAD	S	0,16	0,00
2306668	18-014-002-00160-015	101000	OLIVAR-SIN VARIEDAD	S	0,19	0,00



<u>APELLIDOS Y NOMBRE / RAZÓN SOCIAL</u>	<u>NIF</u>	<u>EXPEDIENTE</u>	<u>SUP. COMPROMETIDA</u>		
			<u>(ha)</u>		
DOMINGUEZ DOMINGUEZ CAROLINA	43395252W	4041508	0		
<b>RESOLUCIÓN</b>					
<b>INADMITIDO</b>					
<b>IMPORTE POR ANUALIDAD</b>					
	<u>2015</u>	<u>2016</u>	<u>2017</u>	<u>2018</u>	<u>2019</u>
<b>IMPORTE MÁXIMO SUBVENCIONABLE</b>	0,00 €	0,00 €	0,00 €	0,00 €	0,00 €
<b>IMPORTE MEDIO DE TRANSFERENCIA (€/ha)</b>	0,00 €	0,00 €	0,00 €	0,00 €	0,00 €

**INCIDENCIAS****INCIDENCIA DESCRIPCIÓN**

80405	Cultivo, variedad, regimen y/o uso del recinto SIGPAC no compatible con la operación (anexo III.I, Orden 26 mayo 2015) Ref:2870390 Recinto:18-150-024-00498-001 Cultivo:101000 OLIVAR-SIN VARIEDAD Secano Uso:PR Ref:2870387 Recinto:18-150-024-00498-003 Cultivo:101000 OLIVAR-SIN VARIEDAD Secano Uso:FY
80406	Superficie admisible para la ayuda menor que la mínima requerida (anexo 1, Orden 26 de mayo de 2015) Sup. Resuelta:0,91
80412	Superficie resuelta para el grupo de pago menor que la mínima requerida Ref:2870389 Recinto:18-150-024-00498-016 Cultivo:101000 OLIVAR-SIN VARIEDAD Secano Sup. Declarada:0,06 Sup. Resuelta:0,06 Ref:2870383 Recinto:18-150-024-00498-017 Cultivo:101000 OLIVAR-SIN VARIEDAD Secano Sup. Declarada:0,02 Sup. Resuelta:0,02 Ref:2870386 Recinto:18-150-024-00498-019 Cultivo:101000 OLIVAR-SIN VARIEDAD Secano Sup. Declarada:0,08 Sup. Resuelta:0,08 Ref:2870385 Recinto:18-150-024-00498-024 Cultivo:101000 OLIVAR-SIN VARIEDAD Secano Sup. Declarada:0,51 Sup. Resuelta:0,51 Ref:2870391 Recinto:18-150-024-00498-026 Cultivo:101000 OLIVAR-SIN VARIEDAD Secano Sup. Declarada:0,17 Sup. Resuelta:0,17 Ref:2870388 Recinto:18-150-024-00498-027 Cultivo:101000 OLIVAR-SIN VARIEDAD Secano Sup. Declarada:0,07 Sup. Resuelta:0,07

**RESUMEN CRITERIOS DE SELECCIÓN**

<b>10.1.12 Agricultura de montaña con orientación ecológica en olivar</b>	<b>PUNTOS: 3,00</b>	
	<b>PUNTOS</b>	
Solicitantes de la medida 11, específica para la conversión o mantenimiento en agricultura ecológica	3,00	S
Porcentaje de superficie determinada en zonas con limitaciones naturales u otras limitaciones específicas ubicadas en las zonas de montaña	0,00	0.0%
Porcentaje de superficie determinada situada en zonas RAMSAR	0,00	0.0%
Porcentaje de superficie determinada en zonas vulnerables a la contaminación por nitratos	0,00	0.0%
Mayor pendiente media	0,00	0.0%
Porcentaje de superficie determinada en Red Natura 2000	0,00	0.0%

**DETALLE CRITERIOS DE SELECCIÓN**

<b>10.1.12 Agricultura de montaña con orientación ecológica en olivar</b>	<b>PUNTOS: 3,00</b>	
	<b>PUNTOS:</b>	
Solicitantes de la medida 11, específica para la conversión o mantenimiento en agricultura ecológica	3,00	S
Porcentaje de superficie determinada en zonas con limitaciones naturales u otras limitaciones específicas ubicadas en las zonas de montaña	0,00	0.0%
Porcentaje de superficie determinada situada en zonas RAMSAR	0,00	0.0%
Porcentaje de superficie determinada en zonas vulnerables a la contaminación por nitratos	0,00	0.0%
Mayor pendiente media	0,00	0.0%
Porcentaje de superficie determinada en Red Natura 2000	0,00	0.0%



<u>APELLIDOS Y NOMBRE / RAZÓN SOCIAL</u>		<u>NIF</u>	<u>EXPEDIENTE</u>	<u>SUP. COMPROMETIDA (ha)</u>				
FERNANDEZ GRANADOS BRIGIDA		22192410D	4042585	12.86				
<b>RESOLUCIÓN ADMITIDO</b>								
<b>IMPORTE POR ANUALIDAD</b>								
		<u>2015</u>	<u>2016</u>	<u>2017</u>	<u>2018</u>	<u>2019</u>		
IMPORTE MÁXIMO SUBVENCIONABLE		1.467,84 €	1.467,84 €	1.467,84 €	1.467,84 €	1.467,84 €		
IMPORTE MEDIO DE TRANSFERENCIA (€/ha)		114,14 €	114,14 €	114,14 €	114,14 €	114,14 €		
<b>RECINTOS COMPROMETIDOS</b>								
<u>REF.</u>	<u>REFERENCIA SIGPAC</u>	<u>CULTIVO</u>	<u>DESCRIPCIÓN CULTIVO</u>	<u>PEND. MEDIA</u>	<u>SUP. DEC. ADMIN.</u>	<u>SUP. CERT.</u>	<u>SUP. CAMPO</u>	<u>SUP. COMPROM.</u>
2881496	18-054-002-00315-008	101000	OLIVAR-SIN VARIEDAD	S/R	(%)	(ha)	(ha)	(ha)
				S	20,69	12,86	12,86	12,86

**RESUMEN CRITERIOS DE SELECCIÓN**

<b>10.1.12 Agricultura de montaña con orientación ecológica en olivar</b>		<b>PUNTOS: 8,00</b>	
		<u>PUNTOS</u>	
Solicitantes de la medida 11, específica para la conversión o mantenimiento en agricultura ecológica		3,00	S
Porcentaje de superficie determinada en zonas con limitaciones naturales u otras limitaciones específicas ubicadas en las zonas de montaña		4,00	100.0%
Porcentaje de superficie determinada situada en zonas RAMSAR		0,00	0.0%
Porcentaje de superficie determinada en zonas vulnerables a la contaminación por nitratos		0,00	0.0%
Mayor pendiente media		1,00	20.69%
Porcentaje de superficie determinada en Red Natura 2000		0,00	0.0%





**DETALLE CRITERIOS DE SELECCIÓN****10.1.12 Agricultura de montaña con orientación ecológica en olivar PUNTOS: 8,00**

<b>Solicitantes de la medida 11, específica para la conversión o mantenimiento en agricultura ecológica</b>						<b>PUNTOS:</b>	<b>3,00</b>	<b>S</b>
<b>Porcentaje de superficie determinada en zonas con limitaciones naturales u otras limitaciones específicas ubicadas en las zonas de montaña</b>						<b>PUNTOS:</b>	<b>4,00</b>	<b>100.0%</b>
<u>REF.</u>	<u>REFERENCIA SIGPAC</u>	<u>CULTIVO</u>	<u>DESCRIPCIÓN CULTIVO</u>	<u>S/R</u>		<u>SUP. COMPROM.</u> <u>(ha)</u>	<u>SUP. CUMPLE</u> <u>(ha)</u>	
2881496	18-054-002-00315-008	101000	OLIVAR-SIN VARIEDAD	S		12,86	12,86	
<b>Porcentaje de superficie determinada situada en zonas RAMSAR</b>						<b>PUNTOS:</b>	<b>0,00</b>	<b>0.0%</b>
<u>REF.</u>	<u>REFERENCIA SIGPAC</u>	<u>CULTIVO</u>	<u>DESCRIPCIÓN CULTIVO</u>	<u>S/R</u>		<u>SUP. COMPROM.</u> <u>(ha)</u>	<u>SUP. CUMPLE</u> <u>(ha)</u>	
2881496	18-054-002-00315-008	101000	OLIVAR-SIN VARIEDAD	S		12,86	0,00	
<b>Porcentaje de superficie determinada en zonas vulnerables a la contaminación por nitratos</b>						<b>PUNTOS:</b>	<b>0,00</b>	<b>0.0%</b>
<u>REF.</u>	<u>REFERENCIA SIGPAC</u>	<u>CULTIVO</u>	<u>DESCRIPCIÓN CULTIVO</u>	<u>S/R</u>		<u>SUP. COMPROM.</u> <u>(ha)</u>	<u>SUP. CUMPLE</u> <u>(ha)</u>	
2881496	18-054-002-00315-008	101000	OLIVAR-SIN VARIEDAD	S		12,86	0,00	
<b>Mayor pendiente media</b>						<b>PUNTOS:</b>	<b>1,00</b>	<b>20.69%</b>
<u>REF.</u>	<u>REFERENCIA SIGPAC</u>	<u>CULTIVO</u>	<u>DESCRIPCIÓN CULTIVO</u>	<u>S/R</u>	<u>PENDIENTE MEDIA (%)</u>	<u>SUP. COMPROM.</u> <u>(ha)</u>		
2881496	18-054-002-00315-008	101000	OLIVAR-SIN VARIEDAD	S	20,69	12,86		
<b>Porcentaje de superficie determinada en Red Natura 2000</b>						<b>PUNTOS:</b>	<b>0,00</b>	<b>0.0%</b>
<u>REF.</u>	<u>REFERENCIA SIGPAC</u>	<u>CULTIVO</u>	<u>DESCRIPCIÓN CULTIVO</u>	<u>S/R</u>		<u>SUP. COMPROM.</u> <u>(ha)</u>	<u>SUP. CUMPLE</u> <u>(ha)</u>	
2881496	18-054-002-00315-008	101000	OLIVAR-SIN VARIEDAD	S		12,86	0,00	



<u>APELLIDOS Y NOMBRE / RAZÓN SOCIAL</u>		<u>NIF</u>	<u>EXPEDIENTE</u>	<u>SUP. COMPROMETIDA</u>				
				<u>(ha)</u>				
FERNANDEZ SANCHEZ JUAN BAUTISTA		24090641G	4036197	15.77				
<b>RESOLUCIÓN ADMITIDO</b>								
<b>IMPORTE POR ANUALIDAD</b>								
		<u>2015</u>	<u>2016</u>	<u>2017</u>	<u>2018</u>	<u>2019</u>		
IMPORTE MÁXIMO SUBVENCIONABLE		1.799,99 €	1.799,99 €	1.799,99 €	1.799,99 €	1.799,99 €		
IMPORTE MEDIO DE TRANSFERENCIA (€/ha)		114,14 €	114,14 €	114,14 €	114,14 €	114,14 €		
<b>RECINTOS COMPROMETIDOS</b>								
<u>REF.</u>	<u>REFERENCIA SIGPAC</u>	<u>CULTIVO</u>	<u>DESCRIPCIÓN CULTIVO</u>	<u>PEND. MEDIA</u>	<u>SUP. DEC. ADMIN.</u>	<u>SUP. CERT.</u>	<u>SUP. CAMPO</u>	<u>SUP. COMPROM.</u>
				<u>S/R</u>	<u>(%)</u>	<u>(ha)</u>	<u>(ha)</u>	<u>(ha)</u>
2392285	18-014-007-00029-002	101000	OLIVAR-SIN VARIEDAD	S	21,61	15,84	15,84	15,77

**RESUMEN CRITERIOS DE SELECCIÓN**

<b>10.1.12 Agricultura de montaña con orientación ecológica en olivar</b>		<b>PUNTOS: 8,00</b>	
		<u>PUNTOS</u>	
Solicitantes de la medida 11, específica para la conversión o mantenimiento en agricultura ecológica		3,00	S
Porcentaje de superficie determinada en zonas con limitaciones naturales u otras limitaciones específicas ubicadas en las zonas de montaña		4,00	100.0%
Porcentaje de superficie determinada situada en zonas RAMSAR		0,00	0.0%
Porcentaje de superficie determinada en zonas vulnerables a la contaminación por nitratos		0,00	0.0%
Mayor pendiente media		1,00	21.61%
Porcentaje de superficie determinada en Red Natura 2000		0,00	0.0%



**DETALLE CRITERIOS DE SELECCIÓN****10.1.12 Agricultura de montaña con orientación ecológica en olivar PUNTOS: 8,00**

<b>Solicitantes de la medida 11, específica para la conversión o mantenimiento en agricultura ecológica</b>						<b>PUNTOS:</b>	3,00	S
<b>Porcentaje de superficie determinada en zonas con limitaciones naturales u otras limitaciones específicas ubicadas en las zonas de montaña</b>						<b>PUNTOS:</b>	4,00	100.0%
<u>REF.</u>	<u>REFERENCIA SIGPAC</u>	<u>CULTIVO</u>	<u>DESCRIPCIÓN CULTIVO</u>	<u>S/R</u>	<u>SUP. COMPROM. (ha)</u>	<u>SUP. CUMPLE (ha)</u>		
2392285	18-014-007-00029-002	101000	OLIVAR-SIN VARIEDAD	S	15,77	15,77		
<b>Porcentaje de superficie determinada situada en zonas RAMSAR</b>						<b>PUNTOS:</b>	0,00	0.0%
<u>REF.</u>	<u>REFERENCIA SIGPAC</u>	<u>CULTIVO</u>	<u>DESCRIPCIÓN CULTIVO</u>	<u>S/R</u>	<u>SUP. COMPROM. (ha)</u>	<u>SUP. CUMPLE (ha)</u>		
2392285	18-014-007-00029-002	101000	OLIVAR-SIN VARIEDAD	S	15,77	0,00		
<b>Porcentaje de superficie determinada en zonas vulnerables a la contaminación por nitratos</b>						<b>PUNTOS:</b>	0,00	0.0%
<u>REF.</u>	<u>REFERENCIA SIGPAC</u>	<u>CULTIVO</u>	<u>DESCRIPCIÓN CULTIVO</u>	<u>S/R</u>	<u>SUP. COMPROM. (ha)</u>	<u>SUP. CUMPLE (ha)</u>		
2392285	18-014-007-00029-002	101000	OLIVAR-SIN VARIEDAD	S	15,77	0,00		
<b>Mayor pendiente media</b>						<b>PUNTOS:</b>	1,00	21.61%
<u>REF.</u>	<u>REFERENCIA SIGPAC</u>	<u>CULTIVO</u>	<u>DESCRIPCIÓN CULTIVO</u>	<u>S/R</u>	<u>PENDIENTE MEDIA (%)</u>	<u>SUP. COMPROM. (ha)</u>		
2392285	18-014-007-00029-002	101000	OLIVAR-SIN VARIEDAD	S	21,61	15,77		
<b>Porcentaje de superficie determinada en Red Natura 2000</b>						<b>PUNTOS:</b>	0,00	0.0%
<u>REF.</u>	<u>REFERENCIA SIGPAC</u>	<u>CULTIVO</u>	<u>DESCRIPCIÓN CULTIVO</u>	<u>S/R</u>	<u>SUP. COMPROM. (ha)</u>	<u>SUP. CUMPLE (ha)</u>		
2392285	18-014-007-00029-002	101000	OLIVAR-SIN VARIEDAD	S	15,77	0,00		



<u>APELLIDOS Y NOMBRE / RAZÓN SOCIAL</u>		<u>NIF</u>	<u>EXPEDIENTE</u>	<u>SUP. COMPROMETIDA</u>				
				<u>(ha)</u>				
GARCIA CARO JOSE		24171933Z	4035242	1.13				
<b>RESOLUCIÓN ADMITIDO</b>								
<b>IMPORTE POR ANUALIDAD</b>								
		<b>2015</b>	<b>2016</b>	<b>2017</b>	<b>2018</b>	<b>2019</b>		
IMPORTE MÁXIMO SUBVENCIONABLE		128,98 €	128,98 €	128,98 €	128,98 €	128,98 €		
IMPORTE MEDIO DE TRANSFERENCIA (€/ha)		114,14 €	114,14 €	114,14 €	114,14 €	114,14 €		
<b>RECINTOS COMPROMETIDOS</b>								
<u>REF.</u>	<u>REFERENCIA SIGPAC</u>	<u>CULTIVO</u>	<u>DESCRIPCIÓN CULTIVO</u>	<u>PEND. MEDIA</u>	<u>SUP. DEC. ADMIN.</u>	<u>SUP. CERT.</u>	<u>SUP. CAMPO</u>	<u>SUP. COMPROM.</u>
				<u>S/R</u>	<u>(%)</u>	<u>(ha)</u>	<u>(ha)</u>	<u>(ha)</u>
2307254	18-141-010-00016-002	101000	OLIVAR-SIN VARIEDAD	S	20,48	1,13	1,13	1,13

### RESUMEN CRITERIOS DE SELECCIÓN

<b>10.1.12 Agricultura de montaña con orientación ecológica en olivar</b>		<b>PUNTOS: 8,00</b>	
		<b>PUNTOS</b>	
Solicitantes de la medida 11, específica para la conversión o mantenimiento en agricultura ecológica		3,00	S
Porcentaje de superficie determinada en zonas con limitaciones naturales u otras limitaciones específicas ubicadas en las zonas de montaña		4,00	100.0%
Porcentaje de superficie determinada situada en zonas RAMSAR		0,00	0.0%
Porcentaje de superficie determinada en zonas vulnerables a la contaminación por nitratos		0,00	0.0%
Mayor pendiente media		1,00	20.48%
Porcentaje de superficie determinada en Red Natura 2000		0,00	0.0%



**DETALLE CRITERIOS DE SELECCIÓN****10.1.12 Agricultura de montaña con orientación ecológica en olivar** PUNTOS: 8,00

<b>Solicitantes de la medida 11, específica para la conversión o mantenimiento en agricultura ecológica</b>						<b>PUNTOS:</b>	3,00	S
<b>Porcentaje de superficie determinada en zonas con limitaciones naturales u otras limitaciones específicas ubicadas en las zonas de montaña</b>						<b>PUNTOS:</b>	4,00	100.0%
<u>REF.</u>	<u>REFERENCIA SIGPAC</u>	<u>CULTIVO</u>	<u>DESCRIPCIÓN CULTIVO</u>	<u>S/R</u>	<u>SUP. COMPROM. (ha)</u>	<u>SUP. CUMPLE (ha)</u>		
2307254	18-141-010-00016-002	101000	OLIVAR-SIN VARIEDAD	S	1,13	1,13		
<b>Porcentaje de superficie determinada situada en zonas RAMSAR</b>						<b>PUNTOS:</b>	0,00	0.0%
<u>REF.</u>	<u>REFERENCIA SIGPAC</u>	<u>CULTIVO</u>	<u>DESCRIPCIÓN CULTIVO</u>	<u>S/R</u>	<u>SUP. COMPROM. (ha)</u>	<u>SUP. CUMPLE (ha)</u>		
2307254	18-141-010-00016-002	101000	OLIVAR-SIN VARIEDAD	S	1,13	0,00		
<b>Porcentaje de superficie determinada en zonas vulnerables a la contaminación por nitratos</b>						<b>PUNTOS:</b>	0,00	0.0%
<u>REF.</u>	<u>REFERENCIA SIGPAC</u>	<u>CULTIVO</u>	<u>DESCRIPCIÓN CULTIVO</u>	<u>S/R</u>	<u>SUP. COMPROM. (ha)</u>	<u>SUP. CUMPLE (ha)</u>		
2307254	18-141-010-00016-002	101000	OLIVAR-SIN VARIEDAD	S	1,13	0,00		
<b>Mayor pendiente media</b>						<b>PUNTOS:</b>	1,00	20.48%
<u>REF.</u>	<u>REFERENCIA SIGPAC</u>	<u>CULTIVO</u>	<u>DESCRIPCIÓN CULTIVO</u>	<u>S/R</u>	<u>PENDIENTE MEDIA (%)</u>	<u>SUP. COMPROM. (ha)</u>		
2307254	18-141-010-00016-002	101000	OLIVAR-SIN VARIEDAD	S	20,48	1,13		
<b>Porcentaje de superficie determinada en Red Natura 2000</b>						<b>PUNTOS:</b>	0,00	0.0%
<u>REF.</u>	<u>REFERENCIA SIGPAC</u>	<u>CULTIVO</u>	<u>DESCRIPCIÓN CULTIVO</u>	<u>S/R</u>	<u>SUP. COMPROM. (ha)</u>	<u>SUP. CUMPLE (ha)</u>		
2307254	18-141-010-00016-002	101000	OLIVAR-SIN VARIEDAD	S	1,13	0,00		



<u>APELLIDOS Y NOMBRE / RAZÓN SOCIAL</u>		<u>NIF</u>	<u>EXPEDIENTE</u>	<u>SUP. COMPROMETIDA</u>				
				<u>(ha)</u>				
GARCIA CREUS RUIZ BERDEJO MANUEL		24231136S	4038513	76.92				
<b>RESOLUCIÓN</b>								
<b>ADMITIDO</b>								
<b>IMPORTE POR ANUALIDAD</b>								
		<b>2015</b>	<b>2016</b>	<b>2017</b>	<b>2018</b>	<b>2019</b>		
<b>IMPORTE MÁXIMO SUBVENCIONABLE</b>		7.093,80 €	7.093,80 €	7.093,80 €	7.093,80 €	7.093,80 €		
<b>IMPORTE MEDIO DE TRANSFERENCIA (€/ha)</b>		92,22 €	92,22 €	92,22 €	92,22 €	92,22 €		
<b>RECINTOS COMPROMETIDOS</b>								
<u>REF.</u>	<u>REFERENCIA SIGPAC</u>	<u>CULTIVO</u>	<u>DESCRIPCIÓN CULTIVO</u>	<u>PEND. MEDIA</u>	<u>SUP. DEC. ADMIN.</u>	<u>SUP. CERT.</u>	<u>SUP. CAMPO</u>	<u>SUP. COMPROM.</u>
				<u>S/R</u>	<u>(%)</u>	<u>(ha)</u>	<u>(ha)</u>	<u>(ha)</u>
2846463	18-123-008-00687-002	101000	OLIVAR-SIN VARIEDAD	S	31,04	0,02	0,02	0,02
2846464	18-123-008-00688-001	101000	OLIVAR-SIN VARIEDAD	S	25,50	0,01	0,01	0,01
2846465	18-123-008-00697-044	101000	OLIVAR-SIN VARIEDAD	S	22,71	0,01	0,01	0,01
2846466	18-123-008-00696-022	101000	OLIVAR-SIN VARIEDAD	R	27,03	62,11	62,11	61,70
2846467	18-123-010-00421-001	101000	OLIVAR-SIN VARIEDAD	S	33,06	11,02	11,02	11,02
2846468	18-123-010-00420-001	101000	OLIVAR-SIN VARIEDAD	S	43,01	4,06	4,06	4,06
2846469	18-123-008-00695-011	101000	OLIVAR-SIN VARIEDAD	S	26,22	0,03	0,06	0,03
2846470	18-123-008-00695-011	101000	OLIVAR-SIN VARIEDAD	S	26,22	0,07	0,14	0,07

**RESUMEN CRITERIOS DE SELECCIÓN****10.1.12 Agricultura de montaña con orientación ecológica en olivar****PUNTOS: 10,00**

	<b>PUNTOS</b>	
<b>Solicitantes de la medida 11, específica para la conversión o mantenimiento en agricultura ecológica</b>	3,00	S
<b>Porcentaje de superficie determinada en zonas con limitaciones naturales u otras limitaciones específicas ubicadas en las zonas de montaña</b>	4,00	100.0%
<b>Porcentaje de superficie determinada situada en zonas RAMSAR</b>	0,00	0.0%
<b>Porcentaje de superficie determinada en zonas vulnerables a la contaminación por nitratos</b>	0,00	0.0%
<b>Mayor pendiente media</b>	3,00	28.74%
<b>Porcentaje de superficie determinada en Red Natura 2000</b>	0,00	0.0%



**DETALLE CRITERIOS DE SELECCIÓN****10.1.12 Agricultura de montaña con orientación ecológica en olivar****PUNTOS:** 10,00**Solicitantes de la medida 11, específica para la conversión o mantenimiento en agricultura ecológica****PUNTOS:** 3,00 S**Porcentaje de superficie determinada en zonas con limitaciones naturales u otras limitaciones específicas ubicadas en las zonas de montaña****PUNTOS:** 4,00 100.0%

<u>REF.</u>	<u>REFERENCIA SIGPAC</u>	<u>CULTIVO DESCRIPCIÓN CULTIVO</u>	<u>S/R</u>	<u>SUP. COMPROM. (ha)</u>	<u>SUP. CUMPLE (ha)</u>
2846463	18-123-008-00687-002	101000 OLIVAR-SIN VARIEDAD	S	0,02	0,02
2846464	18-123-008-00688-001	101000 OLIVAR-SIN VARIEDAD	S	0,01	0,01
2846469	18-123-008-00695-011	101000 OLIVAR-SIN VARIEDAD	S	0,03	0,03
2846470	18-123-008-00695-011	101000 OLIVAR-SIN VARIEDAD	S	0,07	0,07
2846466	18-123-008-00696-022	101000 OLIVAR-SIN VARIEDAD	R	61,70	61,70
2846465	18-123-008-00697-044	101000 OLIVAR-SIN VARIEDAD	S	0,01	0,01
2846468	18-123-010-00420-001	101000 OLIVAR-SIN VARIEDAD	S	4,06	4,06
2846467	18-123-010-00421-001	101000 OLIVAR-SIN VARIEDAD	S	11,02	11,02

**Porcentaje de superficie determinada situada en zonas RAMSAR****PUNTOS:** 0,00 0.0%

<u>REF.</u>	<u>REFERENCIA SIGPAC</u>	<u>CULTIVO DESCRIPCIÓN CULTIVO</u>	<u>S/R</u>	<u>SUP. COMPROM. (ha)</u>	<u>SUP. CUMPLE (ha)</u>
2846463	18-123-008-00687-002	101000 OLIVAR-SIN VARIEDAD	S	0,02	0,00
2846464	18-123-008-00688-001	101000 OLIVAR-SIN VARIEDAD	S	0,01	0,00
2846469	18-123-008-00695-011	101000 OLIVAR-SIN VARIEDAD	S	0,03	0,00
2846470	18-123-008-00695-011	101000 OLIVAR-SIN VARIEDAD	S	0,07	0,00
2846466	18-123-008-00696-022	101000 OLIVAR-SIN VARIEDAD	R	61,70	0,00
2846465	18-123-008-00697-044	101000 OLIVAR-SIN VARIEDAD	S	0,01	0,00
2846468	18-123-010-00420-001	101000 OLIVAR-SIN VARIEDAD	S	4,06	0,00
2846467	18-123-010-00421-001	101000 OLIVAR-SIN VARIEDAD	S	11,02	0,00

**Porcentaje de superficie determinada en zonas vulnerables a la contaminación por nitratos****PUNTOS:** 0,00 0.0%

<u>REF.</u>	<u>REFERENCIA SIGPAC</u>	<u>CULTIVO DESCRIPCIÓN CULTIVO</u>	<u>S/R</u>	<u>SUP. COMPROM. (ha)</u>	<u>SUP. CUMPLE (ha)</u>
2846463	18-123-008-00687-002	101000 OLIVAR-SIN VARIEDAD	S	0,02	0,00
2846464	18-123-008-00688-001	101000 OLIVAR-SIN VARIEDAD	S	0,01	0,00
2846469	18-123-008-00695-011	101000 OLIVAR-SIN VARIEDAD	S	0,03	0,00
2846470	18-123-008-00695-011	101000 OLIVAR-SIN VARIEDAD	S	0,07	0,00
2846466	18-123-008-00696-022	101000 OLIVAR-SIN VARIEDAD	R	61,70	0,00
2846465	18-123-008-00697-044	101000 OLIVAR-SIN VARIEDAD	S	0,01	0,00
2846468	18-123-010-00420-001	101000 OLIVAR-SIN VARIEDAD	S	4,06	0,00
2846467	18-123-010-00421-001	101000 OLIVAR-SIN VARIEDAD	S	11,02	0,00

**Mayor pendiente media****PUNTOS:** 3,00 28.74%

<u>REF.</u>	<u>REFERENCIA SIGPAC</u>	<u>CULTIVO DESCRIPCIÓN CULTIVO</u>	<u>S/R</u>	<u>PENDIENTE MEDIA (%)</u>	<u>SUP. COMPROM. (ha)</u>
2846463	18-123-008-00687-002	101000 OLIVAR-SIN VARIEDAD	S	31,04	0,02
2846464	18-123-008-00688-001	101000 OLIVAR-SIN VARIEDAD	S	25,50	0,01
2846470	18-123-008-00695-011	101000 OLIVAR-SIN VARIEDAD	S	26,22	0,07
2846469	18-123-008-00695-011	101000 OLIVAR-SIN VARIEDAD	S	26,22	0,03
2846466	18-123-008-00696-022	101000 OLIVAR-SIN VARIEDAD	R	27,03	61,70
2846465	18-123-008-00697-044	101000 OLIVAR-SIN VARIEDAD	S	22,71	0,01
2846468	18-123-010-00420-001	101000 OLIVAR-SIN VARIEDAD	S	43,01	4,06
2846467	18-123-010-00421-001	101000 OLIVAR-SIN VARIEDAD	S	33,06	11,02

**Porcentaje de superficie determinada en Red Natura 2000****PUNTOS:** 0,00 0.0%

<b>REF.</b>	<b>REFERENCIA SIGPAC</b>	<b>CULTIVO</b>	<b>DESCRIPCIÓN CULTIVO</b>	<b>S/R</b>	<b>SUP. COMPROM.</b> <b>(ha)</b>	<b>SUP. CUMPLE</b> <b>(ha)</b>
2846463	18-123-008-00687-002	101000	OLIVAR-SIN VARIEDAD	S	0,02	0,00
2846464	18-123-008-00688-001	101000	OLIVAR-SIN VARIEDAD	S	0,01	0,00
2846469	18-123-008-00695-011	101000	OLIVAR-SIN VARIEDAD	S	0,03	0,00
2846470	18-123-008-00695-011	101000	OLIVAR-SIN VARIEDAD	S	0,07	0,00
2846466	18-123-008-00696-022	101000	OLIVAR-SIN VARIEDAD	R	61,70	0,00
2846465	18-123-008-00697-044	101000	OLIVAR-SIN VARIEDAD	S	0,01	0,00
2846468	18-123-010-00420-001	101000	OLIVAR-SIN VARIEDAD	S	4,06	0,00
2846467	18-123-010-00421-001	101000	OLIVAR-SIN VARIEDAD	S	11,02	0,00





<u>APELLIDOS Y NOMBRE / RAZÓN SOCIAL</u>	<u>NIF</u>	<u>EXPEDIENTE</u>	<u>SUP. COMPROMETIDA (ha)</u>
GARCIA GONZALEZ FRANCISCO	44263616R	4041280	2.24

**RESOLUCIÓN  
ADMITIDO**

**IMPORTE POR ANUALIDAD**

	<u>2015</u>	<u>2016</u>	<u>2017</u>	<u>2018</u>	<u>2019</u>
IMPORTE MÁXIMO SUBVENCIONABLE	255,67 €	255,67 €	255,67 €	255,67 €	255,67 €
IMPORTE MEDIO DE TRANSFERENCIA (€/ha)	114,14 €	114,14 €	114,14 €	114,14 €	114,14 €

**RECINTOS COMPROMETIDOS**

<u>REF.</u>	<u>REFERENCIA SIGPAC</u>	<u>CULTIVO</u>	<u>DESCRIPCIÓN CULTIVO</u>	<u>S/R</u>	<u>PEND. MEDIA (%)</u>	<u>SUP. DEC. ADMIN. (ha)</u>	<u>SUP. CERT. (ha)</u>	<u>SUP. CAMPO (ha)</u>	<u>SUP. COMPROM. (ha)</u>
2349478	18-118-019-00108-003	101000	OLIVAR-SIN VARIEDAD	S	39,80	0,41	0,46		0,41
2349479	18-118-019-00108-007	101000	OLIVAR-SIN VARIEDAD	S	38,48	0,16	0,16		0,16
2349480	18-118-019-00109-002	101000	OLIVAR-SIN VARIEDAD	S	49,35	1,32	1,32		1,32
2349481	18-118-019-00109-007	101000	OLIVAR-SIN VARIEDAD	S	52,55	0,35	0,35		0,35

**INCIDENCIAS**

**INCIDENCIA DESCRIPCIÓN**

80403	Explotación no inscrita en SIPEA (anexo I, Orden 26 mayo 2015) Ref:2349476 Recinto:18-118-019-00108-010 Cultivo:101000 OLIVAR-SIN VARIEDAD Secano Ref:2349477 Recinto:18-118-019-00108-012 Cultivo:101000 OLIVAR-SIN VARIEDAD Secano Ref:2349482 Recinto:18-118-019-00109-010 Cultivo:101000 OLIVAR-SIN VARIEDAD Secano
-------	--

**RESUMEN CRITERIOS DE SELECCIÓN**

**10.1.12 Agricultura de montaña con orientación ecológica en olivar PUNTOS: 10,00**

	<u>PUNTOS</u>	
Solicitantes de la medida 11, específica para la conversión o mantenimiento en agricultura ecológica	3,00	S
Porcentaje de superficie determinada en zonas con limitaciones naturales u otras limitaciones específicas ubicadas en las zonas de montaña	4,00	100.0%
Porcentaje de superficie determinada situada en zonas RAMSAR	0,00	0.0%
Porcentaje de superficie determinada en zonas vulnerables a la contaminación por nitratos	0,00	0.0%
Mayor pendiente media	3,00	47.33%
Porcentaje de superficie determinada en Red Natura 2000	0,00	0.0%



**DETALLE CRITERIOS DE SELECCIÓN****10.1.12 Agricultura de montaña con orientación ecológica en olivar****PUNTOS:** 10,00**Solicitantes de la medida 11, específica para la conversión o mantenimiento en agricultura ecológica****PUNTOS:** 3,00 S**Porcentaje de superficie determinada en zonas con limitaciones naturales u otras limitaciones específicas ubicadas en las zonas de montaña****PUNTOS:** 4,00 100.0%

<u>REF.</u>	<u>REFERENCIA SIGPAC</u>	<u>CULTIVO DESCRIPCIÓN CULTIVO</u>	<u>S/R</u>	<u>SUP. COMPROM. (ha)</u>	<u>SUP. CUMPLE (ha)</u>
2349478	18-118-019-00108-003	101000 OLIVAR-SIN VARIEDAD	S	0,41	0,41
2349479	18-118-019-00108-007	101000 OLIVAR-SIN VARIEDAD	S	0,16	0,16
2349480	18-118-019-00109-002	101000 OLIVAR-SIN VARIEDAD	S	1,32	1,32
2349481	18-118-019-00109-007	101000 OLIVAR-SIN VARIEDAD	S	0,35	0,35

**Porcentaje de superficie determinada situada en zonas RAMSAR****PUNTOS:** 0,00 0.0%

<u>REF.</u>	<u>REFERENCIA SIGPAC</u>	<u>CULTIVO DESCRIPCIÓN CULTIVO</u>	<u>S/R</u>	<u>SUP. COMPROM. (ha)</u>	<u>SUP. CUMPLE (ha)</u>
2349478	18-118-019-00108-003	101000 OLIVAR-SIN VARIEDAD	S	0,41	0,00
2349479	18-118-019-00108-007	101000 OLIVAR-SIN VARIEDAD	S	0,16	0,00
2349480	18-118-019-00109-002	101000 OLIVAR-SIN VARIEDAD	S	1,32	0,00
2349481	18-118-019-00109-007	101000 OLIVAR-SIN VARIEDAD	S	0,35	0,00

**Porcentaje de superficie determinada en zonas vulnerables a la contaminación por nitratos****PUNTOS:** 0,00 0.0%

<u>REF.</u>	<u>REFERENCIA SIGPAC</u>	<u>CULTIVO DESCRIPCIÓN CULTIVO</u>	<u>S/R</u>	<u>SUP. COMPROM. (ha)</u>	<u>SUP. CUMPLE (ha)</u>
2349478	18-118-019-00108-003	101000 OLIVAR-SIN VARIEDAD	S	0,41	0,00
2349479	18-118-019-00108-007	101000 OLIVAR-SIN VARIEDAD	S	0,16	0,00
2349480	18-118-019-00109-002	101000 OLIVAR-SIN VARIEDAD	S	1,32	0,00
2349481	18-118-019-00109-007	101000 OLIVAR-SIN VARIEDAD	S	0,35	0,00

**Mayor pendiente media****PUNTOS:** 3,00 47.33%

<u>REF.</u>	<u>REFERENCIA SIGPAC</u>	<u>CULTIVO DESCRIPCIÓN CULTIVO</u>	<u>S/R</u>	<u>PENDIENTE MEDIA (%)</u>	<u>SUP. COMPROM. (ha)</u>
2349478	18-118-019-00108-003	101000 OLIVAR-SIN VARIEDAD	S	39,80	0,41
2349479	18-118-019-00108-007	101000 OLIVAR-SIN VARIEDAD	S	38,48	0,16
2349480	18-118-019-00109-002	101000 OLIVAR-SIN VARIEDAD	S	49,35	1,32
2349481	18-118-019-00109-007	101000 OLIVAR-SIN VARIEDAD	S	52,55	0,35

**Porcentaje de superficie determinada en Red Natura 2000****PUNTOS:** 0,00 0.0%

<u>REF.</u>	<u>REFERENCIA SIGPAC</u>	<u>CULTIVO DESCRIPCIÓN CULTIVO</u>	<u>S/R</u>	<u>SUP. COMPROM. (ha)</u>	<u>SUP. CUMPLE (ha)</u>
2349478	18-118-019-00108-003	101000 OLIVAR-SIN VARIEDAD	S	0,41	0,00
2349479	18-118-019-00108-007	101000 OLIVAR-SIN VARIEDAD	S	0,16	0,00
2349480	18-118-019-00109-002	101000 OLIVAR-SIN VARIEDAD	S	1,32	0,00
2349481	18-118-019-00109-007	101000 OLIVAR-SIN VARIEDAD	S	0,35	0,00



<u>APELLIDOS Y NOMBRE / RAZÓN SOCIAL</u>		<u>NIF</u>	<u>EXPEDIENTE</u>	<u>SUP. COMPROMETIDA</u>				
				<u>(ha)</u>				
GARCIA MARTINEZ AMADEO		52517063J	4039575	6.14				
<b>RESOLUCIÓN</b>								
<b>ADMITIDO</b>								
<b>IMPORTE POR ANUALIDAD</b>								
		<b>2015</b>	<b>2016</b>	<b>2017</b>	<b>2018</b>	<b>2019</b>		
<b>IMPORTE MÁXIMO SUBVENCIONABLE</b>		700,82 €	700,82 €	700,82 €	700,82 €	700,82 €		
<b>IMPORTE MEDIO DE TRANSFERENCIA (€/ha)</b>		114,14 €	114,14 €	114,14 €	114,14 €	114,14 €		
<b>RECINTOS COMPROMETIDOS</b>								
<u>REF.</u>	<u>REFERENCIA SIGPAC</u>	<u>CULTIVO</u>	<u>DESCRIPCIÓN CULTIVO</u>	<u>PEND. MEDIA</u>	<u>SUP. DEC. ADMIN.</u>	<u>SUP. CERT.</u>	<u>SUP. CAMPO</u>	<u>SUP. COMPROM.</u>
				<u>S/R</u>	<u>(%)</u>	<u>(ha)</u>	<u>(ha)</u>	<u>(ha)</u>
2858296	18-054-004-00327-005	101000	OLIVAR-SIN VARIEDAD	S	32,25	0,19	0,19	0,19
2858297	18-054-004-00281-007	101000	OLIVAR-SIN VARIEDAD	S	27,23	5,89	5,93	5,89
2858298	18-054-004-00325-013	101000	OLIVAR-SIN VARIEDAD	S	24,66	0,06	0,06	0,06

**INCIDENCIAS****INCIDENCIA DESCRIPCIÓN**

80403 Explotación no inscrita en SIPEA (anexo I, Orden 26 mayo 2015)  
Ref:2858295 Recinto:18-054-002-00474-001 Cultivo:101000 OLIVAR-SIN VARIEDAD Secano

**RESUMEN CRITERIOS DE SELECCIÓN****10.1.12 Agricultura de montaña con orientación ecológica en olivar PUNTOS: 10,00**

	<b>PUNTOS</b>	
Solicitantes de la medida 11, específica para la conversión o mantenimiento en agricultura ecológica	3,00	S
Porcentaje de superficie determinada en zonas con limitaciones naturales u otras limitaciones específicas ubicadas en las zonas de montaña	4,00	100.0%
Porcentaje de superficie determinada situada en zonas RAMSAR	0,00	0.0%
Porcentaje de superficie determinada en zonas vulnerables a la contaminación por nitratos	0,00	0.0%
Mayor pendiente media	3,00	27.36%
Porcentaje de superficie determinada en Red Natura 2000	0,00	0.0%



**DETALLE CRITERIOS DE SELECCIÓN****10.1.12 Agricultura de montaña con orientación ecológica en olivar****PUNTOS: 10,00****Solicitantes de la medida 11, específica para la conversión o mantenimiento en agricultura ecológica****PUNTOS: 3,00 S****Porcentaje de superficie determinada en zonas con limitaciones naturales u otras limitaciones específicas ubicadas en las zonas de montaña****PUNTOS: 4,00 100.0%**

<u>REF.</u>	<u>REFERENCIA SIGPAC</u>	<u>CULTIVO DESCRIPCIÓN CULTIVO</u>	<u>S/R</u>	<u>SUP. COMPROM.</u> <u>(ha)</u>	<u>SUP. CUMPLE</u> <u>(ha)</u>
2858297	18-054-004-00281-007	101000 OLIVAR-SIN VARIEDAD	S	5,89	5,89
2858298	18-054-004-00325-013	101000 OLIVAR-SIN VARIEDAD	S	0,06	0,06
2858296	18-054-004-00327-005	101000 OLIVAR-SIN VARIEDAD	S	0,19	0,19

**Porcentaje de superficie determinada situada en zonas RAMSAR****PUNTOS: 0,00 0.0%**

<u>REF.</u>	<u>REFERENCIA SIGPAC</u>	<u>CULTIVO DESCRIPCIÓN CULTIVO</u>	<u>S/R</u>	<u>SUP. COMPROM.</u> <u>(ha)</u>	<u>SUP. CUMPLE</u> <u>(ha)</u>
2858297	18-054-004-00281-007	101000 OLIVAR-SIN VARIEDAD	S	5,89	0,00
2858298	18-054-004-00325-013	101000 OLIVAR-SIN VARIEDAD	S	0,06	0,00
2858296	18-054-004-00327-005	101000 OLIVAR-SIN VARIEDAD	S	0,19	0,00

**Porcentaje de superficie determinada en zonas vulnerables a la contaminación por nitratos****PUNTOS: 0,00 0.0%**

<u>REF.</u>	<u>REFERENCIA SIGPAC</u>	<u>CULTIVO DESCRIPCIÓN CULTIVO</u>	<u>S/R</u>	<u>SUP. COMPROM.</u> <u>(ha)</u>	<u>SUP. CUMPLE</u> <u>(ha)</u>
2858297	18-054-004-00281-007	101000 OLIVAR-SIN VARIEDAD	S	5,89	0,00
2858298	18-054-004-00325-013	101000 OLIVAR-SIN VARIEDAD	S	0,06	0,00
2858296	18-054-004-00327-005	101000 OLIVAR-SIN VARIEDAD	S	0,19	0,00

**Mayor pendiente media****PUNTOS: 3,00 27.36%**

<u>REF.</u>	<u>REFERENCIA SIGPAC</u>	<u>CULTIVO DESCRIPCIÓN CULTIVO</u>	<u>S/R</u>	<u>PENDIENTE MEDIA (%)</u>	<u>SUP. COMPROM.</u> <u>(ha)</u>
2858297	18-054-004-00281-007	101000 OLIVAR-SIN VARIEDAD	S	27,23	5,89
2858298	18-054-004-00325-013	101000 OLIVAR-SIN VARIEDAD	S	24,66	0,06
2858296	18-054-004-00327-005	101000 OLIVAR-SIN VARIEDAD	S	32,25	0,19

**Porcentaje de superficie determinada en Red Natura 2000****PUNTOS: 0,00 0.0%**

<u>REF.</u>	<u>REFERENCIA SIGPAC</u>	<u>CULTIVO DESCRIPCIÓN CULTIVO</u>	<u>S/R</u>	<u>SUP. COMPROM.</u> <u>(ha)</u>	<u>SUP. CUMPLE</u> <u>(ha)</u>
2858297	18-054-004-00281-007	101000 OLIVAR-SIN VARIEDAD	S	5,89	0,00
2858298	18-054-004-00325-013	101000 OLIVAR-SIN VARIEDAD	S	0,06	0,00
2858296	18-054-004-00327-005	101000 OLIVAR-SIN VARIEDAD	S	0,19	0,00



<u>APELLIDOS Y NOMBRE / RAZÓN SOCIAL</u>	<u>NIF</u>	<u>EXPEDIENTE</u>	<u>SUP. COMPROMETIDA (ha)</u>
GARCIA RODRIGUEZ FERMIN RAMON	75012854X	4038359	9.81
<b>RESOLUCIÓN ADMITIDO</b>			

**IMPORTE POR ANUALIDAD**

	<u>2015</u>	<u>2016</u>	<u>2017</u>	<u>2018</u>	<u>2019</u>
IMPORTE MÁXIMO SUBVENCIONABLE	1.119,71 €	1.119,71 €	1.119,71 €	1.119,71 €	1.119,71 €
IMPORTE MEDIO DE TRANSFERENCIA (€/ha)	114,14 €	114,14 €	114,14 €	114,14 €	114,14 €

**RECINTOS COMPROMETIDOS**

<u>REF.</u>	<u>REFERENCIA SIGPAC</u>	<u>CULTIVO</u>	<u>DESCRIPCIÓN CULTIVO</u>	<u>S/R</u>	<u>PEND. MEDIA (%)</u>	<u>SUP. DEC. ADMIN. (ha)</u>	<u>SUP. CERT. (ha)</u>	<u>SUP. CAMPO (ha)</u>	<u>SUP. COMPROM. (ha)</u>
2326556	18-133-015-00127-001	101000	OLIVAR-SIN VARIEDAD	S	32,53	4,07	4,07		4,07
2326557	18-133-015-00119-001	101000	OLIVAR-SIN VARIEDAD	S	22,60	5,71	5,71		5,71
2326558	18-133-015-00120-003	101000	OLIVAR-SIN VARIEDAD	S	25,36	0,01	0,01		0,01
2326559	18-133-015-00116-025	101000	OLIVAR-SIN VARIEDAD	S	24,52	0,02	0,02		0,02

**INCIDENCIAS****INCIDENCIA DESCRIPCIÓN**

80403 Explotación no inscrita en SIPEA (anexo I, Orden 26 mayo 2015)  
Ref:2326555 Recinto:18-133-015-00116-006 Cultivo:101000 OLIVAR-SIN VARIEDAD Secano

**RESUMEN CRITERIOS DE SELECCIÓN****10.1.12 Agricultura de montaña con orientación ecológica en olivar PUNTOS: 10,00**

	<u>PUNTOS</u>	
Solicitantes de la medida 11, específica para la conversión o mantenimiento en agricultura ecológica	3,00	S
Porcentaje de superficie determinada en zonas con limitaciones naturales u otras limitaciones específicas ubicadas en las zonas de montaña	4,00	100.0%
Porcentaje de superficie determinada situada en zonas RAMSAR	0,00	0.0%
Porcentaje de superficie determinada en zonas vulnerables a la contaminación por nitratos	0,00	0.0%
Mayor pendiente media	3,00	26.73%
Porcentaje de superficie determinada en Red Natura 2000	0,00	0.0%



**DETALLE CRITERIOS DE SELECCIÓN****10.1.12 Agricultura de montaña con orientación ecológica en olivar****PUNTOS:** 10,00**Solicitantes de la medida 11, específica para la conversión o mantenimiento en agricultura ecológica****PUNTOS:** 3,00 S**Porcentaje de superficie determinada en zonas con limitaciones naturales u otras limitaciones específicas ubicadas en las zonas de montaña****PUNTOS:** 4,00 100.0%

<u>REF.</u>	<u>REFERENCIA SIGPAC</u>	<u>CULTIVO</u>	<u>DESCRIPCIÓN CULTIVO</u>	<u>S/R</u>	<u>SUP.</u> <u>COMPROM.</u> <u>(ha)</u>	<u>SUP.</u> <u>CUMPLE</u> <u>(ha)</u>
2326559	18-133-015-00116-025	101000	OLIVAR-SIN VARIEDAD	S	0,02	0,02
2326557	18-133-015-00119-001	101000	OLIVAR-SIN VARIEDAD	S	5,71	5,71
2326558	18-133-015-00120-003	101000	OLIVAR-SIN VARIEDAD	S	0,01	0,01
2326556	18-133-015-00127-001	101000	OLIVAR-SIN VARIEDAD	S	4,07	4,07

**Porcentaje de superficie determinada situada en zonas RAMSAR****PUNTOS:** 0,00 0.0%

<u>REF.</u>	<u>REFERENCIA SIGPAC</u>	<u>CULTIVO</u>	<u>DESCRIPCIÓN CULTIVO</u>	<u>S/R</u>	<u>SUP.</u> <u>COMPROM.</u> <u>(ha)</u>	<u>SUP.</u> <u>CUMPLE</u> <u>(ha)</u>
2326559	18-133-015-00116-025	101000	OLIVAR-SIN VARIEDAD	S	0,02	0,00
2326557	18-133-015-00119-001	101000	OLIVAR-SIN VARIEDAD	S	5,71	0,00
2326558	18-133-015-00120-003	101000	OLIVAR-SIN VARIEDAD	S	0,01	0,00
2326556	18-133-015-00127-001	101000	OLIVAR-SIN VARIEDAD	S	4,07	0,00

**Porcentaje de superficie determinada en zonas vulnerables a la contaminación por nitratos****PUNTOS:** 0,00 0.0%

<u>REF.</u>	<u>REFERENCIA SIGPAC</u>	<u>CULTIVO</u>	<u>DESCRIPCIÓN CULTIVO</u>	<u>S/R</u>	<u>SUP.</u> <u>COMPROM.</u> <u>(ha)</u>	<u>SUP.</u> <u>CUMPLE</u> <u>(ha)</u>
2326559	18-133-015-00116-025	101000	OLIVAR-SIN VARIEDAD	S	0,02	0,00
2326557	18-133-015-00119-001	101000	OLIVAR-SIN VARIEDAD	S	5,71	0,00
2326558	18-133-015-00120-003	101000	OLIVAR-SIN VARIEDAD	S	0,01	0,00
2326556	18-133-015-00127-001	101000	OLIVAR-SIN VARIEDAD	S	4,07	0,00

**Mayor pendiente media****PUNTOS:** 3,00 26.73%

<u>REF.</u>	<u>REFERENCIA SIGPAC</u>	<u>CULTIVO</u>	<u>DESCRIPCIÓN CULTIVO</u>	<u>S/R</u>	<u>PENDIENTE</u> <u>MEDIA (%)</u>	<u>SUP.</u> <u>COMPROM.</u> <u>(ha)</u>
2326559	18-133-015-00116-025	101000	OLIVAR-SIN VARIEDAD	S	24,52	0,02
2326557	18-133-015-00119-001	101000	OLIVAR-SIN VARIEDAD	S	22,60	5,71
2326558	18-133-015-00120-003	101000	OLIVAR-SIN VARIEDAD	S	25,36	0,01
2326556	18-133-015-00127-001	101000	OLIVAR-SIN VARIEDAD	S	32,53	4,07

**Porcentaje de superficie determinada en Red Natura 2000****PUNTOS:** 0,00 0.0%

<u>REF.</u>	<u>REFERENCIA SIGPAC</u>	<u>CULTIVO</u>	<u>DESCRIPCIÓN CULTIVO</u>	<u>S/R</u>	<u>SUP.</u> <u>COMPROM.</u> <u>(ha)</u>	<u>SUP.</u> <u>CUMPLE</u> <u>(ha)</u>
2326559	18-133-015-00116-025	101000	OLIVAR-SIN VARIEDAD	S	0,02	0,00
2326557	18-133-015-00119-001	101000	OLIVAR-SIN VARIEDAD	S	5,71	0,00
2326558	18-133-015-00120-003	101000	OLIVAR-SIN VARIEDAD	S	0,01	0,00
2326556	18-133-015-00127-001	101000	OLIVAR-SIN VARIEDAD	S	4,07	0,00



				<b>SUP. COMPROMETIDA</b>					
<b>APELLIDOS Y NOMBRE / RAZÓN SOCIAL</b>				<b>NIF</b>	<b>EXPEDIENTE</b>	<b>(ha)</b>			
GARCIA-CREUS RUIZ-BERDEJO GUILLERMO				24216734B	4033855	35.8			
<b>RESOLUCIÓN</b>									
<b>ADMITIDO</b>									
<b>IMPORTE POR ANUALIDAD</b>									
				<b>2015</b>	<b>2016</b>	<b>2017</b>	<b>2018</b>	<b>2019</b>	
<b>IMPORTE MÁXIMO SUBVENCIONABLE</b>				4.086,21 €	4.086,21 €	4.086,21 €	4.086,21 €	4.086,21 €	
<b>IMPORTE MEDIO DE TRANSFERENCIA (€/ha)</b>				114,14 €	114,14 €	114,14 €	114,14 €	114,14 €	
<b>RECINTOS COMPROMETIDOS</b>									
<b>REF.</b>	<b>REFERENCIA SIGPAC</b>	<b>CULTIVO</b>	<b>DESCRIPCIÓN CULTIVO</b>	<b>S/R</b>	<b>PEND. MEDIA (%)</b>	<b>SUP. DEC. ADMIN. (ha)</b>	<b>SUP. CERT. (ha)</b>	<b>SUP. CAMPO (ha)</b>	<b>SUP. COMPROM. (ha)</b>
2296603	18-123-008-00699-002	101000	OLIVAR-SIN VARIEDAD	S	20,37	35,78	35,78	35,76	35,76
2296604	18-123-008-00697-044	101000	OLIVAR-SIN VARIEDAD	S	22,71	0,04	0,04	0,04	0,04

### RESUMEN CRITERIOS DE SELECCIÓN

<b>10.1.12 Agricultura de montaña con orientación ecológica en olivar</b>		<b>PUNTOS: 8,00</b>
<b>Solicitantes de la medida 11, específica para la conversión o mantenimiento en agricultura ecológica</b>		<b>PUNTOS</b> 3,00 S
<b>Porcentaje de superficie determinada en zonas con limitaciones naturales u otras limitaciones específicas ubicadas en las zonas de montaña</b>		4,00 100.0%
<b>Porcentaje de superficie determinada situada en zonas RAMSAR</b>		0,00 0.0%
<b>Porcentaje de superficie determinada en zonas vulnerables a la contaminación por nitratos</b>		0,00 0.0%
<b>Mayor pendiente media</b>		1,00 20.37%
<b>Porcentaje de superficie determinada en Red Natura 2000</b>		0,00 0.0%



**DETALLE CRITERIOS DE SELECCIÓN****10.1.12 Agricultura de montaña con orientación ecológica en olivar PUNTOS: 8,00****Solicitantes de la medida 11, específica para la conversión o mantenimiento en agricultura ecológica PUNTOS: 3,00 S****Porcentaje de superficie determinada en zonas con limitaciones naturales u otras limitaciones específicas ubicadas en las zonas de montaña PUNTOS: 4,00 100.0%**

<u>REF.</u>	<u>REFERENCIA SIGPAC</u>	<u>CULTIVO</u>	<u>DESCRIPCIÓN CULTIVO</u>	<u>S/R</u>	<u>SUP. COMPROM.</u> <u>(ha)</u>	<u>SUP. CUMPLE</u> <u>(ha)</u>
2296604	18-123-008-00697-044	101000	OLIVAR-SIN VARIEDAD	S	0,04	0,04
2296603	18-123-008-00699-002	101000	OLIVAR-SIN VARIEDAD	S	35,76	35,76

**Porcentaje de superficie determinada situada en zonas RAMSAR PUNTOS: 0,00 0.0%**

<u>REF.</u>	<u>REFERENCIA SIGPAC</u>	<u>CULTIVO</u>	<u>DESCRIPCIÓN CULTIVO</u>	<u>S/R</u>	<u>SUP. COMPROM.</u> <u>(ha)</u>	<u>SUP. CUMPLE</u> <u>(ha)</u>
2296604	18-123-008-00697-044	101000	OLIVAR-SIN VARIEDAD	S	0,04	0,00
2296603	18-123-008-00699-002	101000	OLIVAR-SIN VARIEDAD	S	35,76	0,00

**Porcentaje de superficie determinada en zonas vulnerables a la contaminación por nitratos PUNTOS: 0,00 0.0%**

<u>REF.</u>	<u>REFERENCIA SIGPAC</u>	<u>CULTIVO</u>	<u>DESCRIPCIÓN CULTIVO</u>	<u>S/R</u>	<u>SUP. COMPROM.</u> <u>(ha)</u>	<u>SUP. CUMPLE</u> <u>(ha)</u>
2296604	18-123-008-00697-044	101000	OLIVAR-SIN VARIEDAD	S	0,04	0,00
2296603	18-123-008-00699-002	101000	OLIVAR-SIN VARIEDAD	S	35,76	0,00

**Mayor pendiente media PUNTOS: 1,00 20.37%**

<u>REF.</u>	<u>REFERENCIA SIGPAC</u>	<u>CULTIVO</u>	<u>DESCRIPCIÓN CULTIVO</u>	<u>S/R</u>	<u>PENDIENTE MEDIA (%)</u>	<u>SUP. COMPROM.</u> <u>(ha)</u>
2296604	18-123-008-00697-044	101000	OLIVAR-SIN VARIEDAD	S	22,71	0,04
2296603	18-123-008-00699-002	101000	OLIVAR-SIN VARIEDAD	S	20,37	35,76

**Porcentaje de superficie determinada en Red Natura 2000 PUNTOS: 0,00 0.0%**

<u>REF.</u>	<u>REFERENCIA SIGPAC</u>	<u>CULTIVO</u>	<u>DESCRIPCIÓN CULTIVO</u>	<u>S/R</u>	<u>SUP. COMPROM.</u> <u>(ha)</u>	<u>SUP. CUMPLE</u> <u>(ha)</u>
2296604	18-123-008-00697-044	101000	OLIVAR-SIN VARIEDAD	S	0,04	0,00
2296603	18-123-008-00699-002	101000	OLIVAR-SIN VARIEDAD	S	35,76	0,00





<u>APELLIDOS Y NOMBRE / RAZÓN SOCIAL</u>		<u>NIF</u>	<u>EXPEDIENTE</u>	<u>SUP. COMPROMETIDA</u>				
				<u>(ha)</u>				
GARCIA-HIDALGO CASTILLA ENRIQUE RAFAEL		23609933L	4037533	3.05				
<b>RESOLUCIÓN ADMITIDO</b>								
<b>IMPORTE POR ANUALIDAD</b>								
		<b>2015</b>	<b>2016</b>	<b>2017</b>	<b>2018</b>	<b>2019</b>		
IMPORTE MÁXIMO SUBVENCIONABLE		348,13 €	348,13 €	348,13 €	348,13 €	348,13 €		
IMPORTE MEDIO DE TRANSFERENCIA (€/ha)		114,14 €	114,14 €	114,14 €	114,14 €	114,14 €		
<b>RECINTOS COMPROMETIDOS</b>								
<u>REF.</u>	<u>REFERENCIA SIGPAC</u>	<u>CULTIVO</u>	<u>DESCRIPCIÓN CULTIVO</u>	<u>PEND. MEDIA</u>	<u>SUP. DEC. ADMIN.</u>	<u>SUP. CERT.</u>	<u>SUP. CAMPO</u>	<u>SUP. COMPROM.</u>
				<u>S/R</u>	<u>(%)</u>	<u>(ha)</u>	<u>(ha)</u>	<u>(ha)</u>
2313339	18-182-004-00047-002	101000	OLIVAR-SIN VARIEDAD	S	39,53	3,05	3,05	3,05

### RESUMEN CRITERIOS DE SELECCIÓN

<b>10.1.12 Agricultura de montaña con orientación ecológica en olivar</b>		<b>PUNTOS: 10,00</b>	
		<b>PUNTOS</b>	
Solicitantes de la medida 11, específica para la conversión o mantenimiento en agricultura ecológica		3,00	S
Porcentaje de superficie determinada en zonas con limitaciones naturales u otras limitaciones específicas ubicadas en las zonas de montaña		4,00	100.0%
Porcentaje de superficie determinada situada en zonas RAMSAR		0,00	0.0%
Porcentaje de superficie determinada en zonas vulnerables a la contaminación por nitratos		0,00	0.0%
Mayor pendiente media		3,00	39.53%
Porcentaje de superficie determinada en Red Natura 2000		0,00	0.0%



**DETALLE CRITERIOS DE SELECCIÓN****10.1.12 Agricultura de montaña con orientación ecológica en olivar****PUNTOS: 10,00****Solicitantes de la medida 11, específica para la conversión o mantenimiento en agricultura ecológica****PUNTOS: 3,00 S****Porcentaje de superficie determinada en zonas con limitaciones naturales u otras limitaciones específicas ubicadas en las zonas de montaña****PUNTOS: 4,00 100.0%**

<u>REF.</u>	<u>REFERENCIA SIGPAC</u>	<u>CULTIVO DESCRIPCIÓN CULTIVO</u>	<u>S/R</u>	<u>SUP. COMPROM. (ha)</u>	<u>SUP. CUMPLE (ha)</u>
2313339	18-182-004-00047-002	101000 OLIVAR-SIN VARIEDAD	S	3,05	3,05

**Porcentaje de superficie determinada situada en zonas RAMSAR****PUNTOS: 0,00 0.0%**

<u>REF.</u>	<u>REFERENCIA SIGPAC</u>	<u>CULTIVO DESCRIPCIÓN CULTIVO</u>	<u>S/R</u>	<u>SUP. COMPROM. (ha)</u>	<u>SUP. CUMPLE (ha)</u>
2313339	18-182-004-00047-002	101000 OLIVAR-SIN VARIEDAD	S	3,05	0,00

**Porcentaje de superficie determinada en zonas vulnerables a la contaminación por nitratos****PUNTOS: 0,00 0.0%**

<u>REF.</u>	<u>REFERENCIA SIGPAC</u>	<u>CULTIVO DESCRIPCIÓN CULTIVO</u>	<u>S/R</u>	<u>SUP. COMPROM. (ha)</u>	<u>SUP. CUMPLE (ha)</u>
2313339	18-182-004-00047-002	101000 OLIVAR-SIN VARIEDAD	S	3,05	0,00

**Mayor pendiente media****PUNTOS: 3,00 39.53%**

<u>REF.</u>	<u>REFERENCIA SIGPAC</u>	<u>CULTIVO DESCRIPCIÓN CULTIVO</u>	<u>S/R</u>	<u>PENDIENTE MEDIA (%)</u>	<u>SUP. COMPROM. (ha)</u>
2313339	18-182-004-00047-002	101000 OLIVAR-SIN VARIEDAD	S	39,53	3,05

**Porcentaje de superficie determinada en Red Natura 2000****PUNTOS: 0,00 0.0%**

<u>REF.</u>	<u>REFERENCIA SIGPAC</u>	<u>CULTIVO DESCRIPCIÓN CULTIVO</u>	<u>S/R</u>	<u>SUP. COMPROM. (ha)</u>	<u>SUP. CUMPLE (ha)</u>
2313339	18-182-004-00047-002	101000 OLIVAR-SIN VARIEDAD	S	3,05	0,00



<u>APELLIDOS Y NOMBRE / RAZÓN SOCIAL</u>	<u>NIF</u>	<u>EXPEDIENTE</u>	<u>SUP. COMPROMETIDA (ha)</u>
GARCIA-VALDECASAS FERNANDEZ MARIA	24055545Y	4032291	6.24
<b>RESOLUCIÓN ADMITIDO</b>			

**IMPORTE POR ANUALIDAD**

	<u>2015</u>	<u>2016</u>	<u>2017</u>	<u>2018</u>	<u>2019</u>
IMPORTE MÁXIMO SUBVENCIONABLE	712,23 €	712,23 €	712,23 €	712,23 €	712,23 €
IMPORTE MEDIO DE TRANSFERENCIA (€/ha)	114,14 €	114,14 €	114,14 €	114,14 €	114,14 €

**RECINTOS COMPROMETIDOS**

<u>REF.</u>	<u>REFERENCIA SIGPAC</u>	<u>CULTIVO</u>	<u>DESCRIPCIÓN CULTIVO</u>	<u>S/R</u>	<u>PEND. MEDIA (%)</u>	<u>SUP. DEC. ADMIN. (ha)</u>	<u>SUP. CERT. (ha)</u>	<u>SUP. CAMPO (ha)</u>	<u>SUP. COMPROM. (ha)</u>
2803616	18-054-002-00192-001	101000	OLIVAR-SIN VARIEDAD	S	28,11	0,30	0,30		0,30
2803617	18-054-002-00190-002	101000	OLIVAR-SIN VARIEDAD	S	39,86	1,80	1,80		1,80
2803618	18-054-002-00417-011	101000	OLIVAR-SIN VARIEDAD	S	28,14	0,02	0,02		0,02
2803619	18-054-002-00513-001	101000	OLIVAR-SIN VARIEDAD	S	22,81	0,32	0,32		0,32
2803620	18-054-002-00488-001	101000	OLIVAR-SIN VARIEDAD	S	30,81	0,32	0,32		0,32
2803621	18-054-002-00407-002	101000	OLIVAR-SIN VARIEDAD	S	28,69	3,29	3,29		3,29
2803623	18-054-002-00191-002	101000	OLIVAR-SIN VARIEDAD	S	34,03	0,19	0,19		0,19

**INCIDENCIAS****INCIDENCIA DESCRIPCIÓN**

80403 Explotación no inscrita en SIPEA (anexo I, Orden 26 mayo 2015)  
Ref:2803622 Recinto:18-054-002-00189-002 Cultivo:101000 OLIVAR-SIN VARIEDAD Secano

**RESUMEN CRITERIOS DE SELECCIÓN****10.1.12 Agricultura de montaña con orientación ecológica en olivar PUNTOS: 10,00**

	<b>PUNTOS</b>	
Solicitantes de la medida 11, específica para la conversión o mantenimiento en agricultura ecológica	3,00	S
Porcentaje de superficie determinada en zonas con limitaciones naturales u otras limitaciones específicas ubicadas en las zonas de montaña	4,00	100.0%
Porcentaje de superficie determinada situada en zonas RAMSAR	0,00	0.0%
Porcentaje de superficie determinada en zonas vulnerables a la contaminación por nitratos	0,00	0.0%
Mayor pendiente media	3,00	31.85%
Porcentaje de superficie determinada en Red Natura 2000	0,00	0.0%



**DETALLE CRITERIOS DE SELECCIÓN****10.1.12 Agricultura de montaña con orientación ecológica en olivar****PUNTOS: 10,00****Solicitantes de la medida 11, específica para la conversión o mantenimiento en agricultura ecológica****PUNTOS: 3,00 S****Porcentaje de superficie determinada en zonas con limitaciones naturales u otras limitaciones específicas ubicadas en las zonas de montaña****PUNTOS: 4,00 100.0%**

<u>REF.</u>	<u>REFERENCIA SIGPAC</u>	<u>CULTIVO DESCRIPCIÓN CULTIVO</u>	<u>S/R</u>	<u>SUP. COMPROM. (ha)</u>	<u>SUP. CUMPLE (ha)</u>
2803617	18-054-002-00190-002	101000 OLIVAR-SIN VARIEDAD	S	1,80	1,80
2803623	18-054-002-00191-002	101000 OLIVAR-SIN VARIEDAD	S	0,19	0,19
2803616	18-054-002-00192-001	101000 OLIVAR-SIN VARIEDAD	S	0,30	0,30
2803621	18-054-002-00407-002	101000 OLIVAR-SIN VARIEDAD	S	3,29	3,29
2803618	18-054-002-00417-011	101000 OLIVAR-SIN VARIEDAD	S	0,02	0,02
2803620	18-054-002-00488-001	101000 OLIVAR-SIN VARIEDAD	S	0,32	0,32
2803619	18-054-002-00513-001	101000 OLIVAR-SIN VARIEDAD	S	0,32	0,32

**Porcentaje de superficie determinada situada en zonas RAMSAR****PUNTOS: 0,00 0.0%**

<u>REF.</u>	<u>REFERENCIA SIGPAC</u>	<u>CULTIVO DESCRIPCIÓN CULTIVO</u>	<u>S/R</u>	<u>SUP. COMPROM. (ha)</u>	<u>SUP. CUMPLE (ha)</u>
2803617	18-054-002-00190-002	101000 OLIVAR-SIN VARIEDAD	S	1,80	0,00
2803623	18-054-002-00191-002	101000 OLIVAR-SIN VARIEDAD	S	0,19	0,00
2803616	18-054-002-00192-001	101000 OLIVAR-SIN VARIEDAD	S	0,30	0,00
2803621	18-054-002-00407-002	101000 OLIVAR-SIN VARIEDAD	S	3,29	0,00
2803618	18-054-002-00417-011	101000 OLIVAR-SIN VARIEDAD	S	0,02	0,00
2803620	18-054-002-00488-001	101000 OLIVAR-SIN VARIEDAD	S	0,32	0,00
2803619	18-054-002-00513-001	101000 OLIVAR-SIN VARIEDAD	S	0,32	0,00

**Porcentaje de superficie determinada en zonas vulnerables a la contaminación por nitratos****PUNTOS: 0,00 0.0%**

<u>REF.</u>	<u>REFERENCIA SIGPAC</u>	<u>CULTIVO DESCRIPCIÓN CULTIVO</u>	<u>S/R</u>	<u>SUP. COMPROM. (ha)</u>	<u>SUP. CUMPLE (ha)</u>
2803617	18-054-002-00190-002	101000 OLIVAR-SIN VARIEDAD	S	1,80	0,00
2803623	18-054-002-00191-002	101000 OLIVAR-SIN VARIEDAD	S	0,19	0,00
2803616	18-054-002-00192-001	101000 OLIVAR-SIN VARIEDAD	S	0,30	0,00
2803621	18-054-002-00407-002	101000 OLIVAR-SIN VARIEDAD	S	3,29	0,00
2803618	18-054-002-00417-011	101000 OLIVAR-SIN VARIEDAD	S	0,02	0,00
2803620	18-054-002-00488-001	101000 OLIVAR-SIN VARIEDAD	S	0,32	0,00
2803619	18-054-002-00513-001	101000 OLIVAR-SIN VARIEDAD	S	0,32	0,00

**Mayor pendiente media****PUNTOS: 3,00 31.85%**

<u>REF.</u>	<u>REFERENCIA SIGPAC</u>	<u>CULTIVO DESCRIPCIÓN CULTIVO</u>	<u>S/R</u>	<u>PENDIENTE MEDIA (%)</u>	<u>SUP. COMPROM. (ha)</u>
2803617	18-054-002-00190-002	101000 OLIVAR-SIN VARIEDAD	S	39,86	1,80
2803623	18-054-002-00191-002	101000 OLIVAR-SIN VARIEDAD	S	34,03	0,19
2803616	18-054-002-00192-001	101000 OLIVAR-SIN VARIEDAD	S	28,11	0,30
2803621	18-054-002-00407-002	101000 OLIVAR-SIN VARIEDAD	S	28,69	3,29
2803618	18-054-002-00417-011	101000 OLIVAR-SIN VARIEDAD	S	28,14	0,02
2803620	18-054-002-00488-001	101000 OLIVAR-SIN VARIEDAD	S	30,81	0,32
2803619	18-054-002-00513-001	101000 OLIVAR-SIN VARIEDAD	S	22,81	0,32

**Porcentaje de superficie determinada en Red Natura 2000****PUNTOS: 0,00 0.0%**

<b>REF.</b>	<b>REFERENCIA SIGPAC</b>	<b>CULTIVO</b>	<b>DESCRIPCIÓN CULTIVO</b>	<b>S/R</b>	<b>SUP. COMPROM.</b> <b>(ha)</b>	<b>SUP. CUMPLE</b> <b>(ha)</b>
2803617	18-054-002-00190-002	101000	OLIVAR-SIN VARIEDAD	S	1,80	0,00
2803623	18-054-002-00191-002	101000	OLIVAR-SIN VARIEDAD	S	0,19	0,00
2803616	18-054-002-00192-001	101000	OLIVAR-SIN VARIEDAD	S	0,30	0,00
2803621	18-054-002-00407-002	101000	OLIVAR-SIN VARIEDAD	S	3,29	0,00
2803618	18-054-002-00417-011	101000	OLIVAR-SIN VARIEDAD	S	0,02	0,00
2803620	18-054-002-00488-001	101000	OLIVAR-SIN VARIEDAD	S	0,32	0,00
2803619	18-054-002-00513-001	101000	OLIVAR-SIN VARIEDAD	S	0,32	0,00



<u>APELLIDOS Y NOMBRE / RAZÓN SOCIAL</u>		<u>NIF</u>	<u>EXPEDIENTE</u>	<u>SUP. COMPROMETIDA</u>				
				<u>(ha)</u>				
GARRIDO ARANDA JOSE MIGUEL		24222470C	4038743	3.32				
<b>RESOLUCIÓN</b>								
<b>ADMITIDO</b>								
<b>IMPORTE POR ANUALIDAD</b>								
		<b>2015</b>	<b>2016</b>	<b>2017</b>	<b>2018</b>	<b>2019</b>		
<b>IMPORTE MÁXIMO SUBVENCIONABLE</b>		378,94 €	378,94 €	378,94 €	378,94 €	378,94 €		
<b>IMPORTE MEDIO DE TRANSFERENCIA (€/ha)</b>		114,14 €	114,14 €	114,14 €	114,14 €	114,14 €		
<b>RECINTOS COMPROMETIDOS</b>								
<u>REF.</u>	<u>REFERENCIA SIGPAC</u>	<u>CULTIVO</u>	<u>DESCRIPCIÓN CULTIVO</u>	<u>PEND. MEDIA</u>	<u>SUP. DEC. ADMIN.</u>	<u>SUP. CERT.</u>	<u>SUP. CAMPO</u>	<u>SUP. COMPROM.</u>
				<u>S/R</u>	<u>(%)</u>	<u>(ha)</u>	<u>(ha)</u>	<u>(ha)</u>
2848827	18-157-017-00005-005	101000	OLIVAR-SIN VARIEDAD	S	21,08	3,32	3,32	3,32

### RESUMEN CRITERIOS DE SELECCIÓN

<b>10.1.12 Agricultura de montaña con orientación ecológica en olivar</b>		<b>PUNTOS: 8,00</b>	
		<b>PUNTOS</b>	
Solicitantes de la medida 11, específica para la conversión o mantenimiento en agricultura ecológica		3,00	S
Porcentaje de superficie determinada en zonas con limitaciones naturales u otras limitaciones específicas ubicadas en las zonas de montaña		4,00	100.0%
Porcentaje de superficie determinada situada en zonas RAMSAR		0,00	0.0%
Porcentaje de superficie determinada en zonas vulnerables a la contaminación por nitratos		0,00	0.0%
Mayor pendiente media		1,00	21.08%
Porcentaje de superficie determinada en Red Natura 2000		0,00	0.0%



**DETALLE CRITERIOS DE SELECCIÓN****10.1.12 Agricultura de montaña con orientación ecológica en olivar PUNTOS: 8,00**

<b>Solicitantes de la medida 11, específica para la conversión o mantenimiento en agricultura ecológica</b>						<b>PUNTOS:</b>	3,00	S
<b>Porcentaje de superficie determinada en zonas con limitaciones naturales u otras limitaciones específicas ubicadas en las zonas de montaña</b>						<b>PUNTOS:</b>	4,00	100.0%
<u>REF.</u>	<u>REFERENCIA SIGPAC</u>	<u>CULTIVO</u>	<u>DESCRIPCIÓN CULTIVO</u>	<u>S/R</u>	<u>SUP. COMPROM. (ha)</u>	<u>SUP. CUMPLE (ha)</u>		
2848827	18-157-017-00005-005	101000	OLIVAR-SIN VARIEDAD	S	3,32	3,32		
<b>Porcentaje de superficie determinada situada en zonas RAMSAR</b>						<b>PUNTOS:</b>	0,00	0.0%
<u>REF.</u>	<u>REFERENCIA SIGPAC</u>	<u>CULTIVO</u>	<u>DESCRIPCIÓN CULTIVO</u>	<u>S/R</u>	<u>SUP. COMPROM. (ha)</u>	<u>SUP. CUMPLE (ha)</u>		
2848827	18-157-017-00005-005	101000	OLIVAR-SIN VARIEDAD	S	3,32	0,00		
<b>Porcentaje de superficie determinada en zonas vulnerables a la contaminación por nitratos</b>						<b>PUNTOS:</b>	0,00	0.0%
<u>REF.</u>	<u>REFERENCIA SIGPAC</u>	<u>CULTIVO</u>	<u>DESCRIPCIÓN CULTIVO</u>	<u>S/R</u>	<u>SUP. COMPROM. (ha)</u>	<u>SUP. CUMPLE (ha)</u>		
2848827	18-157-017-00005-005	101000	OLIVAR-SIN VARIEDAD	S	3,32	0,00		
<b>Mayor pendiente media</b>						<b>PUNTOS:</b>	1,00	21.08%
<u>REF.</u>	<u>REFERENCIA SIGPAC</u>	<u>CULTIVO</u>	<u>DESCRIPCIÓN CULTIVO</u>	<u>S/R</u>	<u>PENDIENTE MEDIA (%)</u>	<u>SUP. COMPROM. (ha)</u>		
2848827	18-157-017-00005-005	101000	OLIVAR-SIN VARIEDAD	S	21,08	3,32		
<b>Porcentaje de superficie determinada en Red Natura 2000</b>						<b>PUNTOS:</b>	0,00	0.0%
<u>REF.</u>	<u>REFERENCIA SIGPAC</u>	<u>CULTIVO</u>	<u>DESCRIPCIÓN CULTIVO</u>	<u>S/R</u>	<u>SUP. COMPROM. (ha)</u>	<u>SUP. CUMPLE (ha)</u>		
2848827	18-157-017-00005-005	101000	OLIVAR-SIN VARIEDAD	S	3,32	0,00		



				<u>SUP. COMPROMETIDA</u>				
<u>APELLIDOS Y NOMBRE / RAZÓN SOCIAL</u>		<u>NIF</u>	<u>EXPEDIENTE</u>	<u>(ha)</u>				
GIL FERNANDEZ MARIA ALICIA		50281318Y	4031763	8.79				
<u>RESOLUCIÓN</u>								
ADMITIDO								
<u>IMPORTE POR ANUALIDAD</u>								
		<u>2015</u>	<u>2016</u>	<u>2017</u>	<u>2018</u>	<u>2019</u>		
IMPORTE MÁXIMO SUBVENCIONABLE		1.003,29 €	1.003,29 €	1.003,29 €	1.003,29 €	1.003,29 €		
IMPORTE MEDIO DE TRANSFERENCIA (€/ha)		114,14 €	114,14 €	114,14 €	114,14 €	114,14 €		
<u>RECINTOS COMPROMETIDOS</u>								
<u>REF.</u>	<u>REFERENCIA SIGPAC</u>	<u>CULTIVO</u>	<u>DESCRIPCIÓN CULTIVO</u>	<u>PEND. MEDIA</u>	<u>SUP. DEC. ADMIN.</u>	<u>SUP. CERT.</u>	<u>SUP. CAMPO</u>	<u>SUP. COMPROM.</u>
				<u>S/R</u>	<u>(%)</u>	<u>(ha)</u>	<u>(ha)</u>	<u>(ha)</u>
2800635	18-054-002-00402-002	101000	OLIVAR-SIN VARIEDAD	S	29,08	7,14	7,14	7,14
2800636	18-054-002-00416-006	101000	OLIVAR-SIN VARIEDAD	S	30,52	1,65	2,52	1,65

### RESUMEN CRITERIOS DE SELECCIÓN

<b>10.1.12 Agricultura de montaña con orientación ecológica en olivar</b>		<b>PUNTOS: 10,00</b>	
		<u>PUNTOS</u>	
Solicitantes de la medida 11, específica para la conversión o mantenimiento en agricultura ecológica		3,00	S
Porcentaje de superficie determinada en zonas con limitaciones naturales u otras limitaciones específicas ubicadas en las zonas de montaña		4,00	100.0%
Porcentaje de superficie determinada situada en zonas RAMSAR		0,00	0.0%
Porcentaje de superficie determinada en zonas vulnerables a la contaminación por nitratos		0,00	0.0%
Mayor pendiente media		3,00	29.35%
Porcentaje de superficie determinada en Red Natura 2000		0,00	0.0%





**DETALLE CRITERIOS DE SELECCIÓN****10.1.12 Agricultura de montaña con orientación ecológica en olivar****PUNTOS: 10,00****Solicitantes de la medida 11, específica para la conversión o mantenimiento en agricultura ecológica****PUNTOS: 3,00 S****Porcentaje de superficie determinada en zonas con limitaciones naturales u otras limitaciones específicas ubicadas en las zonas de montaña****PUNTOS: 4,00 100.0%**

<u>REF.</u>	<u>REFERENCIA SIGPAC</u>	<u>CULTIVO</u>	<u>DESCRIPCIÓN CULTIVO</u>	<u>S/R</u>	<u>SUP. COMPROM.</u> <u>(ha)</u>	<u>SUP. CUMPLE</u> <u>(ha)</u>
2800635	18-054-002-00402-002	101000	OLIVAR-SIN VARIEDAD	S	7,14	7,14
2800636	18-054-002-00416-006	101000	OLIVAR-SIN VARIEDAD	S	1,65	1,65

**Porcentaje de superficie determinada situada en zonas RAMSAR****PUNTOS: 0,00 0.0%**

<u>REF.</u>	<u>REFERENCIA SIGPAC</u>	<u>CULTIVO</u>	<u>DESCRIPCIÓN CULTIVO</u>	<u>S/R</u>	<u>SUP. COMPROM.</u> <u>(ha)</u>	<u>SUP. CUMPLE</u> <u>(ha)</u>
2800635	18-054-002-00402-002	101000	OLIVAR-SIN VARIEDAD	S	7,14	0,00
2800636	18-054-002-00416-006	101000	OLIVAR-SIN VARIEDAD	S	1,65	0,00

**Porcentaje de superficie determinada en zonas vulnerables a la contaminación por nitratos****PUNTOS: 0,00 0.0%**

<u>REF.</u>	<u>REFERENCIA SIGPAC</u>	<u>CULTIVO</u>	<u>DESCRIPCIÓN CULTIVO</u>	<u>S/R</u>	<u>SUP. COMPROM.</u> <u>(ha)</u>	<u>SUP. CUMPLE</u> <u>(ha)</u>
2800635	18-054-002-00402-002	101000	OLIVAR-SIN VARIEDAD	S	7,14	0,00
2800636	18-054-002-00416-006	101000	OLIVAR-SIN VARIEDAD	S	1,65	0,00

**Mayor pendiente media****PUNTOS: 3,00 29.35%**

<u>REF.</u>	<u>REFERENCIA SIGPAC</u>	<u>CULTIVO</u>	<u>DESCRIPCIÓN CULTIVO</u>	<u>S/R</u>	<u>PENDIENTE MEDIA (%)</u>	<u>SUP. COMPROM.</u> <u>(ha)</u>
2800635	18-054-002-00402-002	101000	OLIVAR-SIN VARIEDAD	S	29,08	7,14
2800636	18-054-002-00416-006	101000	OLIVAR-SIN VARIEDAD	S	30,52	1,65

**Porcentaje de superficie determinada en Red Natura 2000****PUNTOS: 0,00 0.0%**

<u>REF.</u>	<u>REFERENCIA SIGPAC</u>	<u>CULTIVO</u>	<u>DESCRIPCIÓN CULTIVO</u>	<u>S/R</u>	<u>SUP. COMPROM.</u> <u>(ha)</u>	<u>SUP. CUMPLE</u> <u>(ha)</u>
2800635	18-054-002-00402-002	101000	OLIVAR-SIN VARIEDAD	S	7,14	0,00
2800636	18-054-002-00416-006	101000	OLIVAR-SIN VARIEDAD	S	1,65	0,00



<u>APELLIDOS Y NOMBRE / RAZÓN SOCIAL</u>		<u>NIF</u>	<u>EXPEDIENTE</u>	<u>SUP. COMPROMETIDA</u>				
				<u>(ha)</u>				
GIL FERNANDEZ OLAYO		02190147H	4038396	16.17				
<b>RESOLUCIÓN ADMITIDO</b>								
<b>IMPORTE POR ANUALIDAD</b>								
		<b>2015</b>	<b>2016</b>	<b>2017</b>	<b>2018</b>	<b>2019</b>		
<b>IMPORTE MÁXIMO SUBVENCIONABLE</b>		1.845,64 €	1.845,64 €	1.845,64 €	1.845,64 €	1.845,64 €		
<b>IMPORTE MEDIO DE TRANSFERENCIA (€/ha)</b>		114,14 €	114,14 €	114,14 €	114,14 €	114,14 €		
<b>RECINTOS COMPROMETIDOS</b>								
<u>REF.</u>	<u>REFERENCIA SIGPAC</u>	<u>CULTIVO</u>	<u>DESCRIPCIÓN CULTIVO</u>	<u>PEND. MEDIA</u>	<u>SUP. DEC. ADMIN.</u>	<u>SUP. CERT.</u>	<u>SUP. CAMPO</u>	<u>SUP. COMPROM.</u>
				<u>S/R</u>	<u>(%)</u>	<u>(ha)</u>	<u>(ha)</u>	<u>(ha)</u>
2856804	18-054-002-00406-005	101000	OLIVAR-SIN VARIEDAD	S	26,57	6,69	6,69	6,69
2856807	18-054-002-00198-002	101000	OLIVAR-SIN VARIEDAD	S	29,08	3,47	3,47	3,47
2856809	18-054-002-00198-001	101000	OLIVAR-SIN VARIEDAD	S	21,94	0,52	0,52	0,52
2856811	18-054-002-00492-008	101000	OLIVAR-SIN VARIEDAD	S	29,53	5,49	5,61	5,49

### RESUMEN CRITERIOS DE SELECCIÓN

<b>10.1.12 Agricultura de montaña con orientación ecológica en olivar</b>		<b>PUNTOS: 10,00</b>	
		<b>PUNTOS</b>	
Solicitantes de la medida 11, específica para la conversión o mantenimiento en agricultura ecológica		3,00	S
Porcentaje de superficie determinada en zonas con limitaciones naturales u otras limitaciones específicas ubicadas en las zonas de montaña		4,00	100.0%
Porcentaje de superficie determinada situada en zonas RAMSAR		0,00	0.0%
Porcentaje de superficie determinada en zonas vulnerables a la contaminación por nitratos		0,00	0.0%
Mayor pendiente media		3,00	27.96%
Porcentaje de superficie determinada en Red Natura 2000		0,00	0.0%



**DETALLE CRITERIOS DE SELECCIÓN****10.1.12 Agricultura de montaña con orientación ecológica en olivar****PUNTOS:** 10,00**Solicitantes de la medida 11, específica para la conversión o mantenimiento en agricultura ecológica****PUNTOS:** 3,00 S**Porcentaje de superficie determinada en zonas con limitaciones naturales u otras limitaciones específicas ubicadas en las zonas de montaña****PUNTOS:** 4,00 100.0%

<u>REF.</u>	<u>REFERENCIA SIGPAC</u>	<u>CULTIVO</u>	<u>DESCRIPCIÓN CULTIVO</u>	<u>S/R</u>	<u>SUP. COMPROM.</u> <u>(ha)</u>	<u>SUP. CUMPLE</u> <u>(ha)</u>
2856809	18-054-002-00198-001	101000	OLIVAR-SIN VARIEDAD	S	0,52	0,52
2856807	18-054-002-00198-002	101000	OLIVAR-SIN VARIEDAD	S	3,47	3,47
2856804	18-054-002-00406-005	101000	OLIVAR-SIN VARIEDAD	S	6,69	6,69
2856811	18-054-002-00492-008	101000	OLIVAR-SIN VARIEDAD	S	5,49	5,49

**Porcentaje de superficie determinada situada en zonas RAMSAR****PUNTOS:** 0,00 0.0%

<u>REF.</u>	<u>REFERENCIA SIGPAC</u>	<u>CULTIVO</u>	<u>DESCRIPCIÓN CULTIVO</u>	<u>S/R</u>	<u>SUP. COMPROM.</u> <u>(ha)</u>	<u>SUP. CUMPLE</u> <u>(ha)</u>
2856809	18-054-002-00198-001	101000	OLIVAR-SIN VARIEDAD	S	0,52	0,00
2856807	18-054-002-00198-002	101000	OLIVAR-SIN VARIEDAD	S	3,47	0,00
2856804	18-054-002-00406-005	101000	OLIVAR-SIN VARIEDAD	S	6,69	0,00
2856811	18-054-002-00492-008	101000	OLIVAR-SIN VARIEDAD	S	5,49	0,00

**Porcentaje de superficie determinada en zonas vulnerables a la contaminación por nitratos****PUNTOS:** 0,00 0.0%


<u>REF.</u>	<u>REFERENCIA SIGPAC</u>	<u>CULTIVO</u>	<u>DESCRIPCIÓN CULTIVO</u>	<u>S/R</u>	<u>SUP. COMPROM.</u> <u>(ha)</u>	<u>SUP. CUMPLE</u> <u>(ha)</u>
2856809	18-054-002-00198-001	101000	OLIVAR-SIN VARIEDAD	S	0,52	0,00
2856807	18-054-002-00198-002	101000	OLIVAR-SIN VARIEDAD	S	3,47	0,00
2856804	18-054-002-00406-005	101000	OLIVAR-SIN VARIEDAD	S	6,69	0,00
2856811	18-054-002-00492-008	101000	OLIVAR-SIN VARIEDAD	S	5,49	0,00

**Mayor pendiente media****PUNTOS:** 3,00 27.96%

<u>REF.</u>	<u>REFERENCIA SIGPAC</u>	<u>CULTIVO</u>	<u>DESCRIPCIÓN CULTIVO</u>	<u>S/R</u>	<u>PENDIENTE MEDIA (%)</u>	<u>SUP. COMPROM.</u> <u>(ha)</u>
2856809	18-054-002-00198-001	101000	OLIVAR-SIN VARIEDAD	S	21,94	0,52
2856807	18-054-002-00198-002	101000	OLIVAR-SIN VARIEDAD	S	29,08	3,47
2856804	18-054-002-00406-005	101000	OLIVAR-SIN VARIEDAD	S	26,57	6,69
2856811	18-054-002-00492-008	101000	OLIVAR-SIN VARIEDAD	S	29,53	5,49

**Porcentaje de superficie determinada en Red Natura 2000****PUNTOS:** 0,00 0.0%

<u>REF.</u>	<u>REFERENCIA SIGPAC</u>	<u>CULTIVO</u>	<u>DESCRIPCIÓN CULTIVO</u>	<u>S/R</u>	<u>SUP. COMPROM.</u> <u>(ha)</u>	<u>SUP. CUMPLE</u> <u>(ha)</u>
2856809	18-054-002-00198-001	101000	OLIVAR-SIN VARIEDAD	S	0,52	0,00
2856807	18-054-002-00198-002	101000	OLIVAR-SIN VARIEDAD	S	3,47	0,00
2856804	18-054-002-00406-005	101000	OLIVAR-SIN VARIEDAD	S	6,69	0,00
2856811	18-054-002-00492-008	101000	OLIVAR-SIN VARIEDAD	S	5,49	0,00



<u>APELLIDOS Y NOMBRE / RAZÓN SOCIAL</u>		<u>NIF</u>	<u>EXPEDIENTE</u>	<u>SUP. COMPROMETIDA</u>				
				<u>(ha)</u>				
HARRIET FAIRTLOUGH KATHERINE		X2015158J	4038674	5.91				
<b>RESOLUCIÓN</b>								
<b>ADMITIDO</b>								
<b>IMPORTE POR ANUALIDAD</b>								
		<b>2015</b>	<b>2016</b>	<b>2017</b>	<b>2018</b>	<b>2019</b>		
<b>IMPORTE MÁXIMO SUBVENCIONABLE</b>		674,57 €	674,57 €	674,57 €	674,57 €	674,57 €		
<b>IMPORTE MEDIO DE TRANSFERENCIA (€/ha)</b>		114,14 €	114,14 €	114,14 €	114,14 €	114,14 €		
<b>RECINTOS COMPROMETIDOS</b>								
<u>REF.</u>	<u>REFERENCIA SIGPAC</u>	<u>CULTIVO</u>	<u>DESCRIPCIÓN CULTIVO</u>	<u>PEND. MEDIA</u>	<u>SUP. DEC. ADMIN.</u>	<u>SUP. CERT.</u>	<u>SUP. CAMPO</u>	<u>SUP. COMPROM.</u>
				<u>S/R</u>	<u>(%)</u>	<u>(ha)</u>	<u>(ha)</u>	<u>(ha)</u>
2323259	18-150-002-00133-001	101000	OLIVAR-SIN VARIEDAD	S	31,59	1,18	1,18	1,18
2323260	18-150-002-00141-001	101000	OLIVAR-SIN VARIEDAD	S	43,62	0,04	0,04	0,04
2323261	18-150-002-00136-003	101000	OLIVAR-SIN VARIEDAD	R	33,42	0,70	0,70	0,70
2323262	18-150-002-00136-002	101000	OLIVAR-SIN VARIEDAD	R	34,01	1,56	1,56	1,56
2323263	18-150-002-00139-002	101000	OLIVAR-SIN VARIEDAD	R	36,23	2,43	2,43	2,43

**RESUMEN CRITERIOS DE SELECCIÓN**

<b>10.1.12 Agricultura de montaña con orientación ecológica en olivar</b>		<b>PUNTOS: 10,00</b>	
		<b>PUNTOS</b>	
<b>Solicitantes de la medida 11, específica para la conversión o mantenimiento en agricultura ecológica</b>		3,00	S
<b>Porcentaje de superficie determinada en zonas con limitaciones naturales u otras limitaciones específicas ubicadas en las zonas de montaña</b>		4,00	100.0%
<b>Porcentaje de superficie determinada situada en zonas RAMSAR</b>		0,00	0.0%
<b>Porcentaje de superficie determinada en zonas vulnerables a la contaminación por nitratos</b>		0,00	0.0%
<b>Mayor pendiente media</b>		3,00	34.43%
<b>Porcentaje de superficie determinada en Red Natura 2000</b>		0,00	0.0%



**DETALLE CRITERIOS DE SELECCIÓN**

**10.1.12 Agricultura de montaña con orientación ecológica en olivar PUNTOS: 10,00**

**Solicitantes de la medida 11, específica para la conversión o mantenimiento en agricultura ecológica PUNTOS: 3,00 S**

**Porcentaje de superficie determinada en zonas con limitaciones naturales u otras limitaciones específicas ubicadas en las zonas de montaña PUNTOS: 4,00 100.0%**

<u>REF.</u>	<u>REFERENCIA SIGPAC</u>	<u>CULTIVO DESCRIPCIÓN CULTIVO</u>	<u>S/R</u>	<u>SUP. COMPROM.</u> <u>(ha)</u>	<u>SUP. CUMPLE</u> <u>(ha)</u>
2323259	18-150-002-00133-001	101000 OLIVAR-SIN VARIEDAD	S	1,18	1,18
2323262	18-150-002-00136-002	101000 OLIVAR-SIN VARIEDAD	R	1,56	1,56
2323261	18-150-002-00136-003	101000 OLIVAR-SIN VARIEDAD	R	0,70	0,70
2323263	18-150-002-00139-002	101000 OLIVAR-SIN VARIEDAD	R	2,43	2,43
2323260	18-150-002-00141-001	101000 OLIVAR-SIN VARIEDAD	S	0,04	0,04

**Porcentaje de superficie determinada situada en zonas RAMSAR PUNTOS: 0,00 0.0%**

<u>REF.</u>	<u>REFERENCIA SIGPAC</u>	<u>CULTIVO DESCRIPCIÓN CULTIVO</u>	<u>S/R</u>	<u>SUP. COMPROM.</u> <u>(ha)</u>	<u>SUP. CUMPLE</u> <u>(ha)</u>
2323259	18-150-002-00133-001	101000 OLIVAR-SIN VARIEDAD	S	1,18	0,00
2323262	18-150-002-00136-002	101000 OLIVAR-SIN VARIEDAD	R	1,56	0,00
2323261	18-150-002-00136-003	101000 OLIVAR-SIN VARIEDAD	R	0,70	0,00
2323263	18-150-002-00139-002	101000 OLIVAR-SIN VARIEDAD	R	2,43	0,00
2323260	18-150-002-00141-001	101000 OLIVAR-SIN VARIEDAD	S	0,04	0,00

**Porcentaje de superficie determinada en zonas vulnerables a la contaminación por nitratos PUNTOS: 0,00 0.0%**

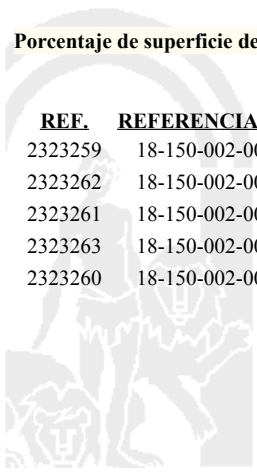
<u>REF.</u>	<u>REFERENCIA SIGPAC</u>	<u>CULTIVO DESCRIPCIÓN CULTIVO</u>	<u>S/R</u>	<u>SUP. COMPROM.</u> <u>(ha)</u>	<u>SUP. CUMPLE</u> <u>(ha)</u>
2323259	18-150-002-00133-001	101000 OLIVAR-SIN VARIEDAD	S	1,18	0,00
2323262	18-150-002-00136-002	101000 OLIVAR-SIN VARIEDAD	R	1,56	0,00
2323261	18-150-002-00136-003	101000 OLIVAR-SIN VARIEDAD	R	0,70	0,00
2323263	18-150-002-00139-002	101000 OLIVAR-SIN VARIEDAD	R	2,43	0,00
2323260	18-150-002-00141-001	101000 OLIVAR-SIN VARIEDAD	S	0,04	0,00

**Mayor pendiente media PUNTOS: 3,00 34.43%**

<u>REF.</u>	<u>REFERENCIA SIGPAC</u>	<u>CULTIVO DESCRIPCIÓN CULTIVO</u>	<u>S/R</u>	<u>PENDIENTE MEDIA (%)</u>	<u>SUP. COMPROM.</u> <u>(ha)</u>
2323259	18-150-002-00133-001	101000 OLIVAR-SIN VARIEDAD	S	31,59	1,18
2323262	18-150-002-00136-002	101000 OLIVAR-SIN VARIEDAD	R	34,01	1,56
2323261	18-150-002-00136-003	101000 OLIVAR-SIN VARIEDAD	R	33,42	0,70
2323263	18-150-002-00139-002	101000 OLIVAR-SIN VARIEDAD	R	36,23	2,43
2323260	18-150-002-00141-001	101000 OLIVAR-SIN VARIEDAD	S	43,62	0,04

**Porcentaje de superficie determinada en Red Natura 2000 PUNTOS: 0,00 0.0%**

<u>REF.</u>	<u>REFERENCIA SIGPAC</u>	<u>CULTIVO DESCRIPCIÓN CULTIVO</u>	<u>S/R</u>	<u>SUP. COMPROM.</u> <u>(ha)</u>	<u>SUP. CUMPLE</u> <u>(ha)</u>
2323259	18-150-002-00133-001	101000 OLIVAR-SIN VARIEDAD	S	1,18	0,00
2323262	18-150-002-00136-002	101000 OLIVAR-SIN VARIEDAD	R	1,56	0,00
2323261	18-150-002-00136-003	101000 OLIVAR-SIN VARIEDAD	R	0,70	0,00
2323263	18-150-002-00139-002	101000 OLIVAR-SIN VARIEDAD	R	2,43	0,00
2323260	18-150-002-00141-001	101000 OLIVAR-SIN VARIEDAD	S	0,04	0,00



<u>APELLIDOS Y NOMBRE / RAZÓN SOCIAL</u>		<u>NIF</u>	<u>EXPEDIENTE</u>	<u>SUP. COMPROMETIDA</u>				
				<u>(ha)</u>				
HERAS GARCIA FEDERICO		52529957G	4037802	1.96				
<b>RESOLUCIÓN ADMITIDO</b>								
<b>IMPORTE POR ANUALIDAD</b>								
		<b>2015</b>	<b>2016</b>	<b>2017</b>	<b>2018</b>	<b>2019</b>		
IMPORTE MÁXIMO SUBVENCIONABLE		223,71 €	223,71 €	223,71 €	223,71 €	223,71 €		
IMPORTE MEDIO DE TRANSFERENCIA (€/ha)		114,14 €	114,14 €	114,14 €	114,14 €	114,14 €		
<b>RECINTOS COMPROMETIDOS</b>								
<u>REF.</u>	<u>REFERENCIA SIGPAC</u>	<u>CULTIVO</u>	<u>DESCRIPCIÓN CULTIVO</u>	<u>PEND. MEDIA</u>	<u>SUP. DEC. ADMIN.</u>	<u>SUP. CERT.</u>	<u>SUP. CAMPO</u>	<u>SUP. COMPROM.</u>
				<u>S/R</u>	<u>(%)</u>	<u>(ha)</u>	<u>(ha)</u>	<u>(ha)</u>
2315684	18-199-002-00300-002	101000	OLIVAR-SIN VARIEDAD	S	27,39	1,96	1,98	1,96

**RESUMEN CRITERIOS DE SELECCIÓN**

<b>10.1.12 Agricultura de montaña con orientación ecológica en olivar</b>		<b>PUNTOS: 10,00</b>	
		<b>PUNTOS</b>	
Solicitantes de la medida 11, específica para la conversión o mantenimiento en agricultura ecológica		3,00	S
Porcentaje de superficie determinada en zonas con limitaciones naturales u otras limitaciones específicas ubicadas en las zonas de montaña		4,00	100.0%
Porcentaje de superficie determinada situada en zonas RAMSAR		0,00	0.0%
Porcentaje de superficie determinada en zonas vulnerables a la contaminación por nitratos		0,00	0.0%
Mayor pendiente media		3,00	27.39%
Porcentaje de superficie determinada en Red Natura 2000		0,00	0.0%



**DETALLE CRITERIOS DE SELECCIÓN****10.1.12 Agricultura de montaña con orientación ecológica en olivar PUNTOS: 10,00**

<b>Solicitantes de la medida 11, específica para la conversión o mantenimiento en agricultura ecológica</b>						<b>PUNTOS:</b>	3,00	S
<b>Porcentaje de superficie determinada en zonas con limitaciones naturales u otras limitaciones específicas ubicadas en las zonas de montaña</b>						<b>PUNTOS:</b>	4,00	100.0%
<u>REF.</u>	<u>REFERENCIA SIGPAC</u>	<u>CULTIVO</u>	<u>DESCRIPCIÓN CULTIVO</u>	<u>S/R</u>	<u>SUP. COMPROM. (ha)</u>	<u>SUP. CUMPLE (ha)</u>		
2315684	18-199-002-00300-002	101000	OLIVAR-SIN VARIEDAD	S	1,96	1,96		
<b>Porcentaje de superficie determinada situada en zonas RAMSAR</b>						<b>PUNTOS:</b>	0,00	0.0%
<u>REF.</u>	<u>REFERENCIA SIGPAC</u>	<u>CULTIVO</u>	<u>DESCRIPCIÓN CULTIVO</u>	<u>S/R</u>	<u>SUP. COMPROM. (ha)</u>	<u>SUP. CUMPLE (ha)</u>		
2315684	18-199-002-00300-002	101000	OLIVAR-SIN VARIEDAD	S	1,96	0,00		
<b>Porcentaje de superficie determinada en zonas vulnerables a la contaminación por nitratos</b>						<b>PUNTOS:</b>	0,00	0.0%
<u>REF.</u>	<u>REFERENCIA SIGPAC</u>	<u>CULTIVO</u>	<u>DESCRIPCIÓN CULTIVO</u>	<u>S/R</u>	<u>SUP. COMPROM. (ha)</u>	<u>SUP. CUMPLE (ha)</u>		
2315684	18-199-002-00300-002	101000	OLIVAR-SIN VARIEDAD	S	1,96	0,00		
<b>Mayor pendiente media</b>						<b>PUNTOS:</b>	3,00	27.39%
<u>REF.</u>	<u>REFERENCIA SIGPAC</u>	<u>CULTIVO</u>	<u>DESCRIPCIÓN CULTIVO</u>	<u>S/R</u>	<u>PENDIENTE MEDIA (%)</u>	<u>SUP. COMPROM. (ha)</u>		
2315684	18-199-002-00300-002	101000	OLIVAR-SIN VARIEDAD	S	27,39	1,96		
<b>Porcentaje de superficie determinada en Red Natura 2000</b>						<b>PUNTOS:</b>	0,00	0.0%
<u>REF.</u>	<u>REFERENCIA SIGPAC</u>	<u>CULTIVO</u>	<u>DESCRIPCIÓN CULTIVO</u>	<u>S/R</u>	<u>SUP. COMPROM. (ha)</u>	<u>SUP. CUMPLE (ha)</u>		
2315684	18-199-002-00300-002	101000	OLIVAR-SIN VARIEDAD	S	1,96	0,00		



<u>APELLIDOS Y NOMBRE / RAZÓN SOCIAL</u>		<u>NIF</u>	<u>EXPEDIENTE</u>	<u>SUP. COMPROMETIDA</u>					
				<u>(ha)</u>					
HNAS. MESA MARTIN C.B.		E18092288	4035244	1.7					
<u>RESOLUCIÓN</u>									
ADMITIDO									
<u>IMPORTES POR ANUALIDAD</u>									
		<u>2015</u>	<u>2016</u>	<u>2017</u>	<u>2018</u>	<u>2019</u>			
IMPORTE MÁXIMO SUBVENCIONABLE		194,04 €	194,04 €	194,04 €	194,04 €	194,04 €			
IMPORTE MEDIO DE TRANSFERENCIA (€/ha)		114,14 €	114,14 €	114,14 €	114,14 €	114,14 €			
<u>RECINTOS COMPROMETIDOS</u>									
<u>REF.</u>	<u>REFERENCIA SIGPAC</u>	<u>CULTIVO</u>	<u>DESCRIPCIÓN CULTIVO</u>	<u>S/R</u>	<u>PEND. MEDIA (%)</u>	<u>SUP. DEC. ADMIN. (ha)</u>	<u>SUP. CERT. (ha)</u>	<u>SUP. CAMPO (ha)</u>	<u>SUP. COMPROM. (ha)</u>
2307269	18-135-005-00074-014	101000	OLIVAR-SIN VARIEDAD	R	27,22	0,10	0,10		0,10
2307270	18-135-005-00072-006	101000	OLIVAR-SIN VARIEDAD	R	29,63	0,74	0,74		0,74
2307271	18-135-005-00079-006	101000	OLIVAR-SIN VARIEDAD	S	28,01	0,01	0,01		0,01
2307272	18-135-005-00079-005	101000	OLIVAR-SIN VARIEDAD	S	27,80	0,02	0,02		0,02
2307273	18-135-005-00078-001	101000	OLIVAR-SIN VARIEDAD	S	30,21	0,20	0,20		0,20
2307275	18-135-005-00079-008	101000	OLIVAR-SIN VARIEDAD	S	23,22	0,63	0,63		0,63

**RESUMEN CRITERIOS DE SELECCIÓN**

<b>10.1.12 Agricultura de montaña con orientación ecológica en olivar</b>		<b>PUNTOS: 10,00</b>	
		<u>PUNTOS</u>	
Solicitantes de la medida 11, específica para la conversión o mantenimiento en agricultura ecológica		3,00	S
Porcentaje de superficie determinada en zonas con limitaciones naturales u otras limitaciones específicas ubicadas en las zonas de montaña		4,00	100.0%
Porcentaje de superficie determinada situada en zonas RAMSAR		0,00	0.0%
Porcentaje de superficie determinada en zonas vulnerables a la contaminación por nitratos		0,00	0.0%
Mayor pendiente media		3,00	27.15%
Porcentaje de superficie determinada en Red Natura 2000		0,00	0.0%





**DETALLE CRITERIOS DE SELECCIÓN****10.1.12 Agricultura de montaña con orientación ecológica en olivar****PUNTOS:** 10,00**Solicitantes de la medida 11, específica para la conversión o mantenimiento en agricultura ecológica****PUNTOS:** 3,00 S**Porcentaje de superficie determinada en zonas con limitaciones naturales u otras limitaciones específicas ubicadas en las zonas de montaña****PUNTOS:** 4,00 100.0%

<u>REF.</u>	<u>REFERENCIA SIGPAC</u>	<u>CULTIVO DESCRIPCIÓN CULTIVO</u>	<u>S/R</u>	<u>SUP. COMPROM.</u> <u>(ha)</u>	<u>SUP. CUMPLE</u> <u>(ha)</u>
2307270	18-135-005-00072-006	101000 OLIVAR-SIN VARIEDAD	R	0,74	0,74
2307269	18-135-005-00074-014	101000 OLIVAR-SIN VARIEDAD	R	0,10	0,10
2307273	18-135-005-00078-001	101000 OLIVAR-SIN VARIEDAD	S	0,20	0,20
2307272	18-135-005-00079-005	101000 OLIVAR-SIN VARIEDAD	S	0,02	0,02
2307271	18-135-005-00079-006	101000 OLIVAR-SIN VARIEDAD	S	0,01	0,01
2307275	18-135-005-00079-008	101000 OLIVAR-SIN VARIEDAD	S	0,63	0,63

**Porcentaje de superficie determinada situada en zonas RAMSAR****PUNTOS:** 0,00 0.0%

<u>REF.</u>	<u>REFERENCIA SIGPAC</u>	<u>CULTIVO DESCRIPCIÓN CULTIVO</u>	<u>S/R</u>	<u>SUP. COMPROM.</u> <u>(ha)</u>	<u>SUP. CUMPLE</u> <u>(ha)</u>
2307270	18-135-005-00072-006	101000 OLIVAR-SIN VARIEDAD	R	0,74	0,00
2307269	18-135-005-00074-014	101000 OLIVAR-SIN VARIEDAD	R	0,10	0,00
2307273	18-135-005-00078-001	101000 OLIVAR-SIN VARIEDAD	S	0,20	0,00
2307272	18-135-005-00079-005	101000 OLIVAR-SIN VARIEDAD	S	0,02	0,00
2307271	18-135-005-00079-006	101000 OLIVAR-SIN VARIEDAD	S	0,01	0,00
2307275	18-135-005-00079-008	101000 OLIVAR-SIN VARIEDAD	S	0,63	0,00

**Porcentaje de superficie determinada en zonas vulnerables a la contaminación por nitratos****PUNTOS:** 0,00 0.0%

<u>REF.</u>	<u>REFERENCIA SIGPAC</u>	<u>CULTIVO DESCRIPCIÓN CULTIVO</u>	<u>S/R</u>	<u>SUP. COMPROM.</u> <u>(ha)</u>	<u>SUP. CUMPLE</u> <u>(ha)</u>
2307270	18-135-005-00072-006	101000 OLIVAR-SIN VARIEDAD	R	0,74	0,00
2307269	18-135-005-00074-014	101000 OLIVAR-SIN VARIEDAD	R	0,10	0,00
2307273	18-135-005-00078-001	101000 OLIVAR-SIN VARIEDAD	S	0,20	0,00
2307272	18-135-005-00079-005	101000 OLIVAR-SIN VARIEDAD	S	0,02	0,00
2307271	18-135-005-00079-006	101000 OLIVAR-SIN VARIEDAD	S	0,01	0,00
2307275	18-135-005-00079-008	101000 OLIVAR-SIN VARIEDAD	S	0,63	0,00

**Mayor pendiente media****PUNTOS:** 3,00 27.15%

<u>REF.</u>	<u>REFERENCIA SIGPAC</u>	<u>CULTIVO DESCRIPCIÓN CULTIVO</u>	<u>S/R</u>	<u>PENDIENTE MEDIA (%)</u>	<u>SUP. COMPROM.</u> <u>(ha)</u>
2307270	18-135-005-00072-006	101000 OLIVAR-SIN VARIEDAD	R	29,63	0,74
2307269	18-135-005-00074-014	101000 OLIVAR-SIN VARIEDAD	R	27,22	0,10
2307273	18-135-005-00078-001	101000 OLIVAR-SIN VARIEDAD	S	30,21	0,20
2307272	18-135-005-00079-005	101000 OLIVAR-SIN VARIEDAD	S	27,80	0,02
2307271	18-135-005-00079-006	101000 OLIVAR-SIN VARIEDAD	S	28,01	0,01
2307275	18-135-005-00079-008	101000 OLIVAR-SIN VARIEDAD	S	23,22	0,63

**Porcentaje de superficie determinada en Red Natura 2000****PUNTOS:** 0,00 0.0%

<u>REF.</u>	<u>REFERENCIA SIGPAC</u>	<u>CULTIVO DESCRIPCIÓN CULTIVO</u>	<u>S/R</u>	<u>SUP. COMPROM.</u> <u>(ha)</u>	<u>SUP. CUMPLE</u> <u>(ha)</u>
2307270	18-135-005-00072-006	101000 OLIVAR-SIN VARIEDAD	R	0,74	0,00
2307269	18-135-005-00074-014	101000 OLIVAR-SIN VARIEDAD	R	0,10	0,00
2307273	18-135-005-00078-001	101000 OLIVAR-SIN VARIEDAD	S	0,20	0,00

<b>REF.</b>	<b>REFERENCIA SIGPAC</b>	<b>CULTIVO</b>	<b>DESCRIPCIÓN CULTIVO</b>	<b>S/R</b>	<b>SUP. COMPROM.</b> <b>(ha)</b>	<b>SUP. CUMPLE</b> <b>(ha)</b>
2307272	18-135-005-00079-005	101000	OLIVAR-SIN VARIEDAD	S	0,02	0,00
2307271	18-135-005-00079-006	101000	OLIVAR-SIN VARIEDAD	S	0,01	0,00
2307275	18-135-005-00079-008	101000	OLIVAR-SIN VARIEDAD	S	0,63	0,00



<u>APELLIDOS Y NOMBRE / RAZÓN SOCIAL</u>		<u>NIF</u>	<u>EXPEDIENTE</u>	<u>SUP. COMPROMETIDA</u>				
				<u>(ha)</u>				
HOSPEDERIA RURAL CACERIA EL POZO DEL VAL		B18575555	4039204	1.86				
<b>RESOLUCIÓN</b>								
<b>ADMITIDO</b>								
<b>IMPORTES POR ANUALIDAD</b>								
		<u>2015</u>	<u>2016</u>	<u>2017</u>	<u>2018</u>	<u>2019</u>		
IMPORTE MÁXIMO SUBVENCIONABLE		212,30 €	212,30 €	212,30 €	212,30 €	212,30 €		
IMPORTE MEDIO DE TRANSFERENCIA (€/ha)		114,14 €	114,14 €	114,14 €	114,14 €	114,14 €		
<b>RECINTOS COMPROMETIDOS</b>								
<u>REF.</u>	<u>REFERENCIA SIGPAC</u>	<u>CULTIVO</u>	<u>DESCRIPCIÓN CULTIVO</u>	<u>PEND. MEDIA</u>	<u>SUP. DEC. ADMIN.</u>	<u>SUP. CERT.</u>	<u>SUP. CAMPO</u>	<u>SUP. COMPROM.</u>
				<u>S/R</u>	<u>(%)</u>	<u>(ha)</u>	<u>(ha)</u>	<u>(ha)</u>
2852719	18-102-005-00087-001	101000	OLIVAR-SIN VARIEDAD	S	33,97	1,86	1,90	1,86

**INCIDENCIAS****INCIDENCIA DESCRIPCIÓN**

80403 Explotación no inscrita en SIPEA (anexo I, Orden 26 mayo 2015)  
Ref:2852720 Recinto:18-102-005-00088-002 Cultivo:101000 OLIVAR-SIN VARIEDAD Secano

**RESUMEN CRITERIOS DE SELECCIÓN**

<b>10.1.12 Agricultura de montaña con orientación ecológica en olivar</b>		<b>PUNTOS: 10,00</b>	
		<b>PUNTOS</b>	
Solicitantes de la medida 11, específica para la conversión o mantenimiento en agricultura ecológica		3,00	S
Porcentaje de superficie determinada en zonas con limitaciones naturales u otras limitaciones específicas ubicadas en las zonas de montaña		0,00	0.0%
Porcentaje de superficie determinada situada en zonas RAMSAR		0,00	0.0%
Porcentaje de superficie determinada en zonas vulnerables a la contaminación por nitratos		4,00	100.0%
Mayor pendiente media		3,00	33.97%
Porcentaje de superficie determinada en Red Natura 2000		0,00	0.0%



**DETALLE CRITERIOS DE SELECCIÓN****10.1.12 Agricultura de montaña con orientación ecológica en olivar****PUNTOS: 10,00****Solicitantes de la medida 11, específica para la conversión o mantenimiento en agricultura ecológica****PUNTOS: 3,00 S****Porcentaje de superficie determinada en zonas con limitaciones naturales u otras limitaciones específicas ubicadas en las zonas de montaña****PUNTOS: 0,00 0.0%**

<u>REF.</u>	<u>REFERENCIA SIGPAC</u>	<u>CULTIVO</u>	<u>DESCRIPCIÓN CULTIVO</u>	<u>S/R</u>	<u>SUP. COMPROM. (ha)</u>	<u>SUP. CUMPLE (ha)</u>
2852719	18-102-005-00087-001	101000	OLIVAR-SIN VARIEDAD	S	1,86	0,00

**Porcentaje de superficie determinada situada en zonas RAMSAR****PUNTOS: 0,00 0.0%**

<u>REF.</u>	<u>REFERENCIA SIGPAC</u>	<u>CULTIVO</u>	<u>DESCRIPCIÓN CULTIVO</u>	<u>S/R</u>	<u>SUP. COMPROM. (ha)</u>	<u>SUP. CUMPLE (ha)</u>
2852719	18-102-005-00087-001	101000	OLIVAR-SIN VARIEDAD	S	1,86	0,00

**Porcentaje de superficie determinada en zonas vulnerables a la contaminación por nitratos****PUNTOS: 4,00 100.0%**

<u>REF.</u>	<u>REFERENCIA SIGPAC</u>	<u>CULTIVO</u>	<u>DESCRIPCIÓN CULTIVO</u>	<u>S/R</u>	<u>SUP. COMPROM. (ha)</u>	<u>SUP. CUMPLE (ha)</u>
2852719	18-102-005-00087-001	101000	OLIVAR-SIN VARIEDAD	S	1,86	1,86

**Mayor pendiente media****PUNTOS: 3,00 33.97%**

<u>REF.</u>	<u>REFERENCIA SIGPAC</u>	<u>CULTIVO</u>	<u>DESCRIPCIÓN CULTIVO</u>	<u>S/R</u>	<u>PENDIENTE MEDIA (%)</u>	<u>SUP. COMPROM. (ha)</u>
2852719	18-102-005-00087-001	101000	OLIVAR-SIN VARIEDAD	S	33,97	1,86

**Porcentaje de superficie determinada en Red Natura 2000****PUNTOS: 0,00 0.0%**

<u>REF.</u>	<u>REFERENCIA SIGPAC</u>	<u>CULTIVO</u>	<u>DESCRIPCIÓN CULTIVO</u>	<u>S/R</u>	<u>SUP. COMPROM. (ha)</u>	<u>SUP. CUMPLE (ha)</u>
2852719	18-102-005-00087-001	101000	OLIVAR-SIN VARIEDAD	S	1,86	0,00



<u>APELLIDOS Y NOMBRE / RAZÓN SOCIAL</u>	<u>NIF</u>	<u>EXPEDIENTE</u>	<u>SUP. COMPROMETIDA</u>			
			<u>(ha)</u>			
ILLSLEY . DAVID JOHN	X1072789T	4043224	0			
<b>RESOLUCIÓN</b>						
<b>INADMITIDO</b>						
<b>IMPORTES POR ANUALIDAD</b>						
		<u>2015</u>	<u>2016</u>	<u>2017</u>	<u>2018</u>	<u>2019</u>
IMPORTE MÁXIMO SUBVENCIONABLE		0,00 €	0,00 €	0,00 €	0,00 €	0,00 €
IMPORTE MEDIO DE TRANSFERENCIA (€/ha)		0,00 €	0,00 €	0,00 €	0,00 €	0,00 €

**INCIDENCIAS****INCIDENCIA DESCRIPCIÓN**

80402	El solicitante no está inscrito en SIPEA como operador ecológico
80403	Explotación no inscrita en SIPEA (anexo I, Orden 26 mayo 2015) Ref:2382177 Recinto:18-120-005-00128-002 Cultivo:101000 OLIVAR-SIN VARIEDAD Secano Ref:2382178 Recinto:18-120-006-00028-002 Cultivo:101000 OLIVAR-SIN VARIEDAD Secano Ref:2382179 Recinto:18-120-006-00029-005 Cultivo:101000 OLIVAR-SIN VARIEDAD Secano Ref:2382181 Recinto:18-120-006-00029-006 Cultivo:101000 OLIVAR-SIN VARIEDAD Secano Ref:2382180 Recinto:18-120-006-00030-002 Cultivo:101000 OLIVAR-SIN VARIEDAD Secano Ref:2382182 Recinto:18-120-006-00036-001 Cultivo:101000 OLIVAR-SIN VARIEDAD Regadío Ref:2382183 Recinto:18-120-006-00037-001 Cultivo:101000 OLIVAR-SIN VARIEDAD Regadío Ref:2382184 Recinto:18-120-006-00038-001 Cultivo:101000 OLIVAR-SIN VARIEDAD Regadío
80405	Cultivo, variedad, regimen y/o uso del recinto SIGPAC no compatible con la operación (anexo III.I, Orden 26 mayo 2015) Ref:2382177 Recinto:18-120-005-00128-002 Cultivo:101000 OLIVAR-SIN VARIEDAD Secano Uso:PR Ref:2382178 Recinto:18-120-006-00028-002 Cultivo:101000 OLIVAR-SIN VARIEDAD Secano Uso:PR Ref:2382179 Recinto:18-120-006-00029-005 Cultivo:101000 OLIVAR-SIN VARIEDAD Secano Uso:PS Ref:2382181 Recinto:18-120-006-00029-006 Cultivo:101000 OLIVAR-SIN VARIEDAD Secano Uso:PS Ref:2382180 Recinto:18-120-006-00030-002 Cultivo:101000 OLIVAR-SIN VARIEDAD Secano Uso:PS
80406	Superficie admisible para la ayuda menor que la mínima requerida (anexo I, Orden 26 de mayo de 2015) Sup. Resuelta:0

**RESUMEN CRITERIOS DE SELECCIÓN**

<b>10.1.12 Agricultura de montaña con orientación ecológica en olivar</b>	<b>PUNTOS: 3,00</b>	
	<u>PUNTOS</u>	
Solicitantes de la medida 11, específica para la conversión o mantenimiento en agricultura ecológica	3,00	S
Porcentaje de superficie determinada en zonas con limitaciones naturales u otras limitaciones específicas ubicadas en las zonas de montaña	0,00	0.0%
Porcentaje de superficie determinada situada en zonas RAMSAR	0,00	0.0%
Porcentaje de superficie determinada en zonas vulnerables a la contaminación por nitratos	0,00	0.0%
Mayor pendiente media	0,00	0.0%
Porcentaje de superficie determinada en Red Natura 2000	0,00	0.0%

**DETALLE CRITERIOS DE SELECCIÓN**

<b>10.1.12 Agricultura de montaña con orientación ecológica en olivar</b>	<b>PUNTOS: 3,00</b>	
	<u>PUNTOS:</u>	
Solicitantes de la medida 11, específica para la conversión o mantenimiento en agricultura ecológica	3,00	S
Porcentaje de superficie determinada en zonas con limitaciones naturales u otras limitaciones específicas ubicadas en las zonas de montaña	0,00	0.0%
Porcentaje de superficie determinada situada en zonas RAMSAR	0,00	0.0%
Porcentaje de superficie determinada en zonas vulnerables a la contaminación por nitratos	0,00	0.0%
Mayor pendiente media	0,00	0.0%
Porcentaje de superficie determinada en Red Natura 2000	0,00	0.0%

<u>APELLIDOS Y NOMBRE / RAZÓN SOCIAL</u>	<u>NIF</u>	<u>EXPEDIENTE</u>	<u>SUP. COMPROMETIDA (ha)</u>
JIMENEZ ZAMORA JUAN DAVID	44284389M	4032993	3.36

**RESOLUCIÓN ADMITIDO**

**IMPORTE POR ANUALIDAD**

	<u>2015</u>	<u>2016</u>	<u>2017</u>	<u>2018</u>	<u>2019</u>
IMPORTE MÁXIMO SUBVENCIONABLE	383,51 €	383,51 €	383,51 €	383,51 €	383,51 €
IMPORTE MEDIO DE TRANSFERENCIA (€/ha)	114,14 €	114,14 €	114,14 €	114,14 €	114,14 €

**RECINTOS COMPROMETIDOS**

<u>REF.</u>	<u>REFERENCIA SIGPAC</u>	<u>CULTIVO</u>	<u>DESCRIPCIÓN CULTIVO</u>	<u>PEND. MEDIA (%)</u>	<u>SUP. DEC. ADMIN. (ha)</u>	<u>SUP. CERT. (ha)</u>	<u>SUP. CAMPO (ha)</u>	<u>SUP. COMPROM. (ha)</u>
2289526	18-137-030-00125-002	101000	OLIVAR-SIN VARIEDAD	S	29,18	2,31	2,32	2,31
2289530	18-137-030-00126-001	101000	OLIVAR-SIN VARIEDAD	S	24,18	1,05	1,05	1,05

**INCIDENCIAS****INCIDENCIA DESCRIPCIÓN**

218	La superficie total declarada sobre un mismo recinto en el conjunto de los expedientes, no puede superar la superficie total que el SIGPAC establece para ese recinto. Ref:2289528 Recinto:18-137-030-00133-001 Cultivo:101000 OLIVAR-SIN VARIEDAD Secano Suma de superficies declaradas para este recinto por todos los solicitantes (Áreas):190 Superficie SIGPAC medida para este recinto (Áreas):189 Exceso de superficie declarada (Hectáreas):0,01
80403	Explotación no inscrita en SIPEA (anexo I, Orden 26 mayo 2015) Ref:2289532 Recinto:18-137-030-00126-005 Cultivo:101000 OLIVAR-SIN VARIEDAD Secano Ref:2289531 Recinto:18-137-030-00127-003 Cultivo:101000 OLIVAR-SIN VARIEDAD Secano Ref:2289528 Recinto:18-137-030-00133-001 Cultivo:101000 OLIVAR-SIN VARIEDAD Secano Ref:2289527 Recinto:18-137-030-00139-001 Cultivo:101000 OLIVAR-SIN VARIEDAD Secano

**RESUMEN CRITERIOS DE SELECCIÓN**

<b>10.1.12 Agricultura de montaña con orientación ecológica en olivar</b>	<b>PUNTOS: 10,00</b>	
<b>Solicitantes de la medida 11, específica para la conversión o mantenimiento en agricultura ecológica</b>	<b>PUNTOS</b>	<b>S</b>
3,00		
<b>Porcentaje de superficie determinada en zonas con limitaciones naturales u otras limitaciones específicas ubicadas en las zonas de montaña</b>	4,00	100.0%
<b>Porcentaje de superficie determinada situada en zonas RAMSAR</b>	0,00	0.0%
<b>Porcentaje de superficie determinada en zonas vulnerables a la contaminación por nitratos</b>	0,00	0.0%
<b>Mayor pendiente media</b>	3,00	27.62%
<b>Porcentaje de superficie determinada en Red Natura 2000</b>	0,00	0.0%



**DETALLE CRITERIOS DE SELECCIÓN**

**10.1.12 Agricultura de montaña con orientación ecológica en olivar PUNTOS: 10,00**

**Solicitantes de la medida 11, específica para la conversión o mantenimiento en agricultura ecológica PUNTOS: 3,00 S**

**Porcentaje de superficie determinada en zonas con limitaciones naturales u otras limitaciones específicas ubicadas en las zonas de montaña PUNTOS: 4,00 100.0%**

<u>REF.</u>	<u>REFERENCIA SIGPAC</u>	<u>CULTIVO</u>	<u>DESCRIPCIÓN CULTIVO</u>	<u>S/R</u>	<u>SUP. COMPROM.</u> <u>(ha)</u>	<u>SUP. CUMPLE</u> <u>(ha)</u>
2289526	18-137-030-00125-002	101000	OLIVAR-SIN VARIEDAD	S	2,31	2,31
2289530	18-137-030-00126-001	101000	OLIVAR-SIN VARIEDAD	S	1,05	1,05

**Porcentaje de superficie determinada situada en zonas RAMSAR PUNTOS: 0,00 0.0%**

<u>REF.</u>	<u>REFERENCIA SIGPAC</u>	<u>CULTIVO</u>	<u>DESCRIPCIÓN CULTIVO</u>	<u>S/R</u>	<u>SUP. COMPROM.</u> <u>(ha)</u>	<u>SUP. CUMPLE</u> <u>(ha)</u>
2289526	18-137-030-00125-002	101000	OLIVAR-SIN VARIEDAD	S	2,31	0,00
2289530	18-137-030-00126-001	101000	OLIVAR-SIN VARIEDAD	S	1,05	0,00

**Porcentaje de superficie determinada en zonas vulnerables a la contaminación por nitratos PUNTOS: 0,00 0.0%**

<u>REF.</u>	<u>REFERENCIA SIGPAC</u>	<u>CULTIVO</u>	<u>DESCRIPCIÓN CULTIVO</u>	<u>S/R</u>	<u>SUP. COMPROM.</u> <u>(ha)</u>	<u>SUP. CUMPLE</u> <u>(ha)</u>
2289526	18-137-030-00125-002	101000	OLIVAR-SIN VARIEDAD	S	2,31	0,00
2289530	18-137-030-00126-001	101000	OLIVAR-SIN VARIEDAD	S	1,05	0,00

**Mayor pendiente media PUNTOS: 3,00 27.62%**

<u>REF.</u>	<u>REFERENCIA SIGPAC</u>	<u>CULTIVO</u>	<u>DESCRIPCIÓN CULTIVO</u>	<u>S/R</u>	<u>PENDIENTE MEDIA (%)</u>	<u>SUP. COMPROM.</u> <u>(ha)</u>
2289526	18-137-030-00125-002	101000	OLIVAR-SIN VARIEDAD	S	29,18	2,31
2289530	18-137-030-00126-001	101000	OLIVAR-SIN VARIEDAD	S	24,18	1,05

**Porcentaje de superficie determinada en Red Natura 2000 PUNTOS: 0,00 0.0%**

<u>REF.</u>	<u>REFERENCIA SIGPAC</u>	<u>CULTIVO</u>	<u>DESCRIPCIÓN CULTIVO</u>	<u>S/R</u>	<u>SUP. COMPROM.</u> <u>(ha)</u>	<u>SUP. CUMPLE</u> <u>(ha)</u>
2289526	18-137-030-00125-002	101000	OLIVAR-SIN VARIEDAD	S	2,31	0,00
2289530	18-137-030-00126-001	101000	OLIVAR-SIN VARIEDAD	S	1,05	0,00



<u>APELLIDOS Y NOMBRE / RAZÓN SOCIAL</u>	<u>NIF</u>	<u>EXPEDIENTE</u>	<u>SUP. COMPROMETIDA (ha)</u>
LOPEZ ALCAIDE VIRTUDES	23638956Q	4039931	5.56

**RESOLUCIÓN ADMITIDO**

**IMPORTE POR ANUALIDAD**

	<u>2015</u>	<u>2016</u>	<u>2017</u>	<u>2018</u>	<u>2019</u>
IMPORTE MÁXIMO SUBVENCIONABLE	634,62 €	634,62 €	634,62 €	634,62 €	634,62 €
IMPORTE MEDIO DE TRANSFERENCIA (€/ha)	114,14 €	114,14 €	114,14 €	114,14 €	114,14 €

**RECINTOS COMPROMETIDOS**

<u>REF.</u>	<u>REFERENCIA SIGPAC</u>	<u>CULTIVO</u>	<u>DESCRIPCIÓN CULTIVO</u>	<u>S/R</u>	<u>PEND. MEDIA (%)</u>	<u>SUP. DEC. ADMIN. (ha)</u>	<u>SUP. CERT. (ha)</u>	<u>SUP. CAMPO (ha)</u>	<u>SUP. COMPROM. (ha)</u>
2333897	18-133-015-00116-006	101000	OLIVAR-SIN VARIEDAD	S	32,14	5,48	5,48		5,48
2333898	18-133-015-00127-001	101000	OLIVAR-SIN VARIEDAD	S	32,53	0,08	0,08		0,08

**INCIDENCIAS**

**INCIDENCIA DESCRIPCIÓN**

80403 Explotación no inscrita en SIPEA (anexo I, Orden 26 mayo 2015)  
Ref:2333893 Recinto:18-133-015-00125-002 Cultivo:101000 OLIVAR-SIN VARIEDAD Secano

**RESUMEN CRITERIOS DE SELECCIÓN**

**10.1.12 Agricultura de montaña con orientación ecológica en olivar PUNTOS: 10,00**

	<u>PUNTOS</u>	
Solicitantes de la medida 11, específica para la conversión o mantenimiento en agricultura ecológica	3,00	S
Porcentaje de superficie determinada en zonas con limitaciones naturales u otras limitaciones específicas ubicadas en las zonas de montaña	4,00	100.0%
Porcentaje de superficie determinada situada en zonas RAMSAR	0,00	0.0%
Porcentaje de superficie determinada en zonas vulnerables a la contaminación por nitratos	0,00	0.0%
Mayor pendiente media	3,00	32.15%
Porcentaje de superficie determinada en Red Natura 2000	0,00	0.0%





**DETALLE CRITERIOS DE SELECCIÓN****10.1.12 Agricultura de montaña con orientación ecológica en olivar****PUNTOS: 10,00****Solicitantes de la medida 11, específica para la conversión o mantenimiento en agricultura ecológica****PUNTOS: 3,00 S****Porcentaje de superficie determinada en zonas con limitaciones naturales u otras limitaciones específicas ubicadas en las zonas de montaña****PUNTOS: 4,00 100.0%**

<u>REF.</u>	<u>REFERENCIA SIGPAC</u>	<u>CULTIVO</u>	<u>DESCRIPCIÓN CULTIVO</u>	<u>S/R</u>	<u>SUP. COMPROM.</u> <u>(ha)</u>	<u>SUP. CUMPLE</u> <u>(ha)</u>
2333897	18-133-015-00116-006	101000	OLIVAR-SIN VARIEDAD	S	5,48	5,48
2333898	18-133-015-00127-001	101000	OLIVAR-SIN VARIEDAD	S	0,08	0,08

**Porcentaje de superficie determinada situada en zonas RAMSAR****PUNTOS: 0,00 0.0%**

<u>REF.</u>	<u>REFERENCIA SIGPAC</u>	<u>CULTIVO</u>	<u>DESCRIPCIÓN CULTIVO</u>	<u>S/R</u>	<u>SUP. COMPROM.</u> <u>(ha)</u>	<u>SUP. CUMPLE</u> <u>(ha)</u>
2333897	18-133-015-00116-006	101000	OLIVAR-SIN VARIEDAD	S	5,48	0,00
2333898	18-133-015-00127-001	101000	OLIVAR-SIN VARIEDAD	S	0,08	0,00

**Porcentaje de superficie determinada en zonas vulnerables a la contaminación por nitratos****PUNTOS: 0,00 0.0%**

<u>REF.</u>	<u>REFERENCIA SIGPAC</u>	<u>CULTIVO</u>	<u>DESCRIPCIÓN CULTIVO</u>	<u>S/R</u>	<u>SUP. COMPROM.</u> <u>(ha)</u>	<u>SUP. CUMPLE</u> <u>(ha)</u>
2333897	18-133-015-00116-006	101000	OLIVAR-SIN VARIEDAD	S	5,48	0,00
2333898	18-133-015-00127-001	101000	OLIVAR-SIN VARIEDAD	S	0,08	0,00

**Mayor pendiente media****PUNTOS: 3,00 32.15%**

<u>REF.</u>	<u>REFERENCIA SIGPAC</u>	<u>CULTIVO</u>	<u>DESCRIPCIÓN CULTIVO</u>	<u>S/R</u>	<u>PENDIENTE MEDIA (%)</u>	<u>SUP. COMPROM.</u> <u>(ha)</u>
2333897	18-133-015-00116-006	101000	OLIVAR-SIN VARIEDAD	S	32,14	5,48
2333898	18-133-015-00127-001	101000	OLIVAR-SIN VARIEDAD	S	32,53	0,08

**Porcentaje de superficie determinada en Red Natura 2000****PUNTOS: 0,00 0.0%**

<u>REF.</u>	<u>REFERENCIA SIGPAC</u>	<u>CULTIVO</u>	<u>DESCRIPCIÓN CULTIVO</u>	<u>S/R</u>	<u>SUP. COMPROM.</u> <u>(ha)</u>	<u>SUP. CUMPLE</u> <u>(ha)</u>
2333897	18-133-015-00116-006	101000	OLIVAR-SIN VARIEDAD	S	5,48	0,00
2333898	18-133-015-00127-001	101000	OLIVAR-SIN VARIEDAD	S	0,08	0,00



<u>APELLIDOS Y NOMBRE / RAZÓN SOCIAL</u>		<u>NIF</u>	<u>EXPEDIENTE</u>	<u>SUP. COMPROMETIDA</u>				
				<u>(ha)</u>				
LOPEZ LOZANO ANTONIO		24299584S	4042946	2.32				
<b>RESOLUCIÓN</b>								
<b>ADMITIDO</b>								
<b>IMPORTE POR ANUALIDAD</b>								
		<b>2015</b>	<b>2016</b>	<b>2017</b>	<b>2018</b>	<b>2019</b>		
<b>IMPORTE MÁXIMO SUBVENCIONABLE</b>		264,80 €	264,80 €	264,80 €	264,80 €	264,80 €		
<b>IMPORTE MEDIO DE TRANSFERENCIA (€/ha)</b>		114,14 €	114,14 €	114,14 €	114,14 €	114,14 €		
<b>RECINTOS COMPROMETIDOS</b>								
<u>REF.</u>	<u>REFERENCIA SIGPAC</u>	<u>CULTIVO</u>	<u>DESCRIPCIÓN CULTIVO</u>	<u>PEND. MEDIA</u>	<u>SUP. DEC. ADMIN.</u>	<u>SUP. CERT.</u>	<u>SUP. CAMPO</u>	<u>SUP. COMPROM.</u>
				<u>S/R</u>	<u>(%)</u>	<u>(ha)</u>	<u>(ha)</u>	<u>(ha)</u>
2895401	04-007-001-00185-009	101000	OLIVAR-SIN VARIEDAD	S	22,72	0,40	0,45	0,40
2895403	18-120-018-00109-003	101000	OLIVAR-SIN VARIEDAD	S	29,97	0,43	0,43	0,43
2895404	18-186-004-00096-007	101000	OLIVAR-SIN VARIEDAD	S	43,58	0,02	0,02	0,02
2895405	04-007-001-00187-025	101000	OLIVAR-SIN VARIEDAD	S	27,82	0,17	0,17	0,17
2895406	04-007-001-00187-024	101000	OLIVAR-SIN VARIEDAD	S	27,89	0,64	0,64	0,64
2895407	04-007-001-00187-020	101000	OLIVAR-SIN VARIEDAD	S	38,29	0,22	0,22	0,22
2895409	18-186-004-00101-001	101000	OLIVAR-SIN VARIEDAD	R	24,42	0,38	0,38	0,38
2895410	18-186-004-00105-003	101000	OLIVAR-SIN VARIEDAD	R	46,91	0,06	0,06	0,06

**RESUMEN CRITERIOS DE SELECCIÓN****10.1.12 Agricultura de montaña con orientación ecológica en olivar** PUNTOS: 10,00

	<b>PUNTOS</b>	
Solicitantes de la medida 11, específica para la conversión o mantenimiento en agricultura ecológica	3,00	S
Porcentaje de superficie determinada en zonas con limitaciones naturales u otras limitaciones específicas ubicadas en las zonas de montaña	4,00	100.0%
Porcentaje de superficie determinada situada en zonas RAMSAR	0,00	0.0%
Porcentaje de superficie determinada en zonas vulnerables a la contaminación por nitratos	0,00	0.0%
Mayor pendiente media	3,00	28.42%
Porcentaje de superficie determinada en Red Natura 2000	0,00	0.0%



**DETALLE CRITERIOS DE SELECCIÓN****10.1.12 Agricultura de montaña con orientación ecológica en olivar****PUNTOS:** 10,00**Solicitantes de la medida 11, específica para la conversión o mantenimiento en agricultura ecológica****PUNTOS:** 3,00 S**Porcentaje de superficie determinada en zonas con limitaciones naturales u otras limitaciones específicas ubicadas en las zonas de montaña****PUNTOS:** 4,00 100.0%

<u>REF.</u>	<u>REFERENCIA SIGPAC</u>	<u>CULTIVO DESCRIPCIÓN CULTIVO</u>	<u>S/R</u>	<u>SUP. COMPROM.</u> <u>(ha)</u>	<u>SUP. CUMPLE</u> <u>(ha)</u>
2895401	04-007-001-00185-009	101000 OLIVAR-SIN VARIEDAD	S	0,40	0,40
2895407	04-007-001-00187-020	101000 OLIVAR-SIN VARIEDAD	S	0,22	0,22
2895406	04-007-001-00187-024	101000 OLIVAR-SIN VARIEDAD	S	0,64	0,64
2895405	04-007-001-00187-025	101000 OLIVAR-SIN VARIEDAD	S	0,17	0,17
2895403	18-120-018-00109-003	101000 OLIVAR-SIN VARIEDAD	S	0,43	0,43
2895404	18-186-004-00096-007	101000 OLIVAR-SIN VARIEDAD	S	0,02	0,02
2895409	18-186-004-00101-001	101000 OLIVAR-SIN VARIEDAD	R	0,38	0,38
2895410	18-186-004-00105-003	101000 OLIVAR-SIN VARIEDAD	R	0,06	0,06

**Porcentaje de superficie determinada situada en zonas RAMSAR****PUNTOS:** 0,00 0.0%

<u>REF.</u>	<u>REFERENCIA SIGPAC</u>	<u>CULTIVO DESCRIPCIÓN CULTIVO</u>	<u>S/R</u>	<u>SUP. COMPROM.</u> <u>(ha)</u>	<u>SUP. CUMPLE</u> <u>(ha)</u>
2895401	04-007-001-00185-009	101000 OLIVAR-SIN VARIEDAD	S	0,40	0,00
2895407	04-007-001-00187-020	101000 OLIVAR-SIN VARIEDAD	S	0,22	0,00
2895406	04-007-001-00187-024	101000 OLIVAR-SIN VARIEDAD	S	0,64	0,00
2895405	04-007-001-00187-025	101000 OLIVAR-SIN VARIEDAD	S	0,17	0,00
2895403	18-120-018-00109-003	101000 OLIVAR-SIN VARIEDAD	S	0,43	0,00
2895404	18-186-004-00096-007	101000 OLIVAR-SIN VARIEDAD	S	0,02	0,00
2895409	18-186-004-00101-001	101000 OLIVAR-SIN VARIEDAD	R	0,38	0,00
2895410	18-186-004-00105-003	101000 OLIVAR-SIN VARIEDAD	R	0,06	0,00

**Porcentaje de superficie determinada en zonas vulnerables a la contaminación por nitratos****PUNTOS:** 0,00 0.0%

<u>REF.</u>	<u>REFERENCIA SIGPAC</u>	<u>CULTIVO DESCRIPCIÓN CULTIVO</u>	<u>S/R</u>	<u>SUP. COMPROM.</u> <u>(ha)</u>	<u>SUP. CUMPLE</u> <u>(ha)</u>
2895401	04-007-001-00185-009	101000 OLIVAR-SIN VARIEDAD	S	0,40	0,00
2895407	04-007-001-00187-020	101000 OLIVAR-SIN VARIEDAD	S	0,22	0,00
2895406	04-007-001-00187-024	101000 OLIVAR-SIN VARIEDAD	S	0,64	0,00
2895405	04-007-001-00187-025	101000 OLIVAR-SIN VARIEDAD	S	0,17	0,00
2895403	18-120-018-00109-003	101000 OLIVAR-SIN VARIEDAD	S	0,43	0,00
2895404	18-186-004-00096-007	101000 OLIVAR-SIN VARIEDAD	S	0,02	0,00
2895409	18-186-004-00101-001	101000 OLIVAR-SIN VARIEDAD	R	0,38	0,00
2895410	18-186-004-00105-003	101000 OLIVAR-SIN VARIEDAD	R	0,06	0,00

**Mayor pendiente media****PUNTOS:** 3,00 28.42%

<u>REF.</u>	<u>REFERENCIA SIGPAC</u>	<u>CULTIVO DESCRIPCIÓN CULTIVO</u>	<u>S/R</u>	<u>PENDIENTE MEDIA (%)</u>	<u>SUP. COMPROM.</u> <u>(ha)</u>
2895401	04-007-001-00185-009	101000 OLIVAR-SIN VARIEDAD	S	22,72	0,40
2895407	04-007-001-00187-020	101000 OLIVAR-SIN VARIEDAD	S	38,29	0,22
2895406	04-007-001-00187-024	101000 OLIVAR-SIN VARIEDAD	S	27,89	0,64
2895405	04-007-001-00187-025	101000 OLIVAR-SIN VARIEDAD	S	27,82	0,17
2895403	18-120-018-00109-003	101000 OLIVAR-SIN VARIEDAD	S	29,97	0,43
2895404	18-186-004-00096-007	101000 OLIVAR-SIN VARIEDAD	S	43,58	0,02
2895409	18-186-004-00101-001	101000 OLIVAR-SIN VARIEDAD	R	24,42	0,38
2895410	18-186-004-00105-003	101000 OLIVAR-SIN VARIEDAD	R	46,91	0,06

**Porcentaje de superficie determinada en Red Natura 2000****PUNTOS:** 0,00 0.0%

<b>REF.</b>	<b>REFERENCIA SIGPAC</b>	<b>CULTIVO</b>	<b>DESCRIPCIÓN CULTIVO</b>	<b>S/R</b>	<b>SUP. COMPROM.</b> <b>(ha)</b>	<b>SUP. CUMPLE</b> <b>(ha)</b>
2895401	04-007-001-00185-009	101000	OLIVAR-SIN VARIEDAD	S	0,40	0,00
2895407	04-007-001-00187-020	101000	OLIVAR-SIN VARIEDAD	S	0,22	0,00
2895406	04-007-001-00187-024	101000	OLIVAR-SIN VARIEDAD	S	0,64	0,00
2895405	04-007-001-00187-025	101000	OLIVAR-SIN VARIEDAD	S	0,17	0,00
2895403	18-120-018-00109-003	101000	OLIVAR-SIN VARIEDAD	S	0,43	0,00
2895404	18-186-004-00096-007	101000	OLIVAR-SIN VARIEDAD	S	0,02	0,00
2895409	18-186-004-00101-001	101000	OLIVAR-SIN VARIEDAD	R	0,38	0,00
2895410	18-186-004-00105-003	101000	OLIVAR-SIN VARIEDAD	R	0,06	0,00



<u>APELLIDOS Y NOMBRE / RAZÓN SOCIAL</u>	<u>NIF</u>	<u>EXPEDIENTE</u>	<u>SUP. COMPROMETIDA</u>			
			<u>(ha)</u>			
LOPEZ MARTIN BALDOMERO	23377969X	4040959	41.78			
<b>RESOLUCIÓN ADMITIDO</b>						
<b>IMPORTE POR ANUALIDAD</b>						
		<b>2015</b>	<b>2016</b>	<b>2017</b>	<b>2018</b>	<b>2019</b>
<b>IMPORTE MÁXIMO SUBVENCIONABLE</b>		4.687,73 €	4.687,73 €	4.687,73 €	4.687,73 €	4.687,73 €
<b>IMPORTE MEDIO DE TRANSFERENCIA (€/ha)</b>		112,20 €	112,20 €	112,20 €	112,20 €	112,20 €

**RECINTOS COMPROMETIDOS**

<u>REF.</u>	<u>REFERENCIA SIGPAC</u>	<u>CULTIVO</u>	<u>DESCRIPCIÓN CULTIVO</u>	<u>S/R</u>	<u>PEND. MEDIA (%)</u>	<u>SUP. DEC. ADMIN. (ha)</u>	<u>SUP. CERT. (ha)</u>	<u>SUP. CAMPO (ha)</u>	<u>SUP. COMPROM. (ha)</u>
2865133	18-186-019-00004-002	101000	OLIVAR-SIN VARIEDAD	S	38,75	1,98	1,98		1,98
2865134	18-186-006-00060-002	101000	OLIVAR-SIN VARIEDAD	S	24,11	1,48	1,48		1,48
2865135	18-186-019-00004-005	101000	OLIVAR-SIN VARIEDAD	S	29,78	0,87	0,87		0,87
2865138	18-186-006-00078-001	101000	OLIVAR-SIN VARIEDAD	S	23,16	4,40	4,40		4,40
2865139	18-186-006-00060-004	101000	OLIVAR-SIN VARIEDAD	S	46,36	0,17	0,17		0,17
2865141	18-186-019-00006-016	101000	OLIVAR-SIN VARIEDAD	S	36,79	0,75	0,75		0,75
2865142	18-186-019-00006-071	101000	OLIVAR-SIN VARIEDAD	S	31,31	0,42	0,42		0,42
2865143	18-186-019-00006-072	101000	OLIVAR-SIN VARIEDAD	S	39,00	0,35	0,35		0,35
2865144	18-186-019-00006-005	101000	OLIVAR-SIN VARIEDAD	S	30,60	8,49	8,49		8,49
2865147	18-186-019-00006-006	101000	OLIVAR-SIN VARIEDAD	S	34,34	0,19	0,30		0,19
2865148	18-186-019-00006-006	101000	OLIVAR-SIN VARIEDAD	S	34,34	0,04	0,06		0,04
2865149	18-186-019-00006-061	101000	OLIVAR-SIN VARIEDAD	S	20,78	0,53	0,53		0,53
2865151	18-186-019-00006-067	101000	OLIVAR-SIN VARIEDAD	S	22,82	2,52	2,52		2,52
2865153	18-186-021-00186-001	101000	OLIVAR-SIN VARIEDAD	S	37,11	0,02	0,02		0,02
2865155	18-186-021-00187-005	101000	OLIVAR-SIN VARIEDAD	S	48,41	0,05	0,05		0,05
2865157	18-186-019-00006-069	101000	OLIVAR-SIN VARIEDAD	S	24,47	0,30	0,30		0,30
2865158	18-186-019-00006-059	101000	OLIVAR-SIN VARIEDAD	S	21,39	0,95	0,95		0,95
2865159	18-186-019-00006-044	101000	OLIVAR-SIN VARIEDAD	S	23,54	0,03	0,03		0,03
2865161	18-186-019-80009-005	101000	OLIVAR-SIN VARIEDAD	S	24,64	0,21	0,24		0,21
2865162	18-186-019-00006-055	101000	OLIVAR-SIN VARIEDAD	S	23,87	1,46	1,46		1,46
2865166	18-186-006-00059-001	101000	OLIVAR-SIN VARIEDAD	S	32,04	7,23	7,23		7,23
2865169	18-186-019-00006-063	101000	OLIVAR-SIN VARIEDAD	S	24,02	0,57	0,57		0,57
2865170	18-186-006-00060-003	101000	OLIVAR-SIN VARIEDAD	S	24,14	0,23	0,23		0,23
2865171	18-186-019-80008-058	101000	OLIVAR-SIN VARIEDAD	S	22,14	0,99	0,99		0,99
2865172	18-186-019-80009-005	101000	OLIVAR-SIN VARIEDAD	S	24,64	0,13	0,15		0,13
2865175	18-186-019-00084-002	101000	OLIVAR-SIN VARIEDAD	S	48,45	0,01	0,01		0,01
2865180	18-186-019-80005-004	101000	OLIVAR-SIN VARIEDAD	S	28,53	0,03	0,04		0,03
2865181	18-186-021-00178-002	101000	OLIVAR-SIN VARIEDAD	S	31,65	0,22	0,22		0,22
2865182	18-186-021-00187-007	101000	OLIVAR-SIN VARIEDAD	S	40,46	0,03	0,03		0,03
2865183	18-186-019-80005-004	101000	OLIVAR-SIN VARIEDAD	S	28,53	0,02	0,02		0,02
2865184	18-186-021-00187-006	101000	OLIVAR-SIN VARIEDAD	S	25,34	0,60	0,75		0,60
2865185	18-186-021-00193-004	101000	OLIVAR-SIN VARIEDAD	S	37,27	0,04	0,04		0,04
2865186	18-186-021-00178-003	101000	OLIVAR-SIN VARIEDAD	S	28,78	6,07	6,07		6,07
2865187	18-186-021-00187-006	101000	OLIVAR-SIN VARIEDAD	S	25,34	0,40	0,50		0,40

**INCIDENCIAS****INCIDENCIA DESCRIPCIÓN**

80405 Cultivo, variedad, regimen y/o uso del recinto SIGPAC no compatible con la operación (anexo III.I, Orden 26 mayo 2015)

Ref:2865137 Recinto:18-186-006-00080-002 Cultivo:101000 OLIVAR-SIN VARIEDAD Secano Uso:FS

Ref:2865136 Recinto:18-186-006-00081-002 Cultivo:101000 OLIVAR-SIN VARIEDAD Secano Uso:FS

Ref:2865152 Recinto:18-186-019-00006-010 Cultivo:101000 OLIVAR-SIN VARIEDAD Secano Uso:PR

Ref:2865145 Recinto:18-186-019-00006-051 Cultivo:101000 OLIVAR-SIN VARIEDAD Secano Uso:PS



**RESUMEN CRITERIOS DE SELECCIÓN****10.1.12 Agricultura de montaña con orientación ecológica en olivar****PUNTOS: 10,00**

	<b>PUNTOS</b>	
Solicitantes de la medida 11, específica para la conversión o mantenimiento en agricultura ecológica	3,00	S
Porcentaje de superficie determinada en zonas con limitaciones naturales u otras limitaciones específicas ubicadas en las zonas de montaña	4,00	100.0%
Porcentaje de superficie determinada situada en zonas RAMSAR	0,00	0.0%
Porcentaje de superficie determinada en zonas vulnerables a la contaminación por nitratos	0,00	0.0%
Mayor pendiente media	3,00	28.67%
Porcentaje de superficie determinada en Red Natura 2000	0,00	0.0%

**DETALLE CRITERIOS DE SELECCIÓN****10.1.12 Agricultura de montaña con orientación ecológica en olivar****PUNTOS: 10,00**

Solicitantes de la medida 11, específica para la conversión o mantenimiento en agricultura ecológica	<b>PUNTOS:</b> 3,00	S
Porcentaje de superficie determinada en zonas con limitaciones naturales u otras limitaciones específicas ubicadas en las zonas de montaña	<b>PUNTOS:</b> 4,00	100.0%

<b>REF.</b>	<b>REFERENCIA SIGPAC</b>	<b>CULTIVO</b>	<b>DESCRIPCIÓN CULTIVO</b>	<b>S/R</b>	<b>SUP. COMPROM. (ha)</b>	<b>SUP. CUMPLE (ha)</b>
2865166	18-186-006-00059-001	101000	OLIVAR-SIN VARIEDAD	S	7,23	7,23
2865134	18-186-006-00060-002	101000	OLIVAR-SIN VARIEDAD	S	1,48	1,48
2865170	18-186-006-00060-003	101000	OLIVAR-SIN VARIEDAD	S	0,23	0,23
2865139	18-186-006-00060-004	101000	OLIVAR-SIN VARIEDAD	S	0,17	0,17
2865138	18-186-006-00078-001	101000	OLIVAR-SIN VARIEDAD	S	4,40	4,40
2865133	18-186-019-00004-002	101000	OLIVAR-SIN VARIEDAD	S	1,98	1,98
2865135	18-186-019-00004-005	101000	OLIVAR-SIN VARIEDAD	S	0,87	0,87
2865144	18-186-019-00006-005	101000	OLIVAR-SIN VARIEDAD	S	8,49	8,49
2865148	18-186-019-00006-006	101000	OLIVAR-SIN VARIEDAD	S	0,04	0,04
2865147	18-186-019-00006-006	101000	OLIVAR-SIN VARIEDAD	S	0,19	0,19
2865141	18-186-019-00006-016	101000	OLIVAR-SIN VARIEDAD	S	0,75	0,75
2865159	18-186-019-00006-044	101000	OLIVAR-SIN VARIEDAD	S	0,03	0,03
2865162	18-186-019-00006-055	101000	OLIVAR-SIN VARIEDAD	S	1,46	1,46
2865158	18-186-019-00006-059	101000	OLIVAR-SIN VARIEDAD	S	0,95	0,95
2865149	18-186-019-00006-061	101000	OLIVAR-SIN VARIEDAD	S	0,53	0,53
2865169	18-186-019-00006-063	101000	OLIVAR-SIN VARIEDAD	S	0,57	0,57
2865151	18-186-019-00006-067	101000	OLIVAR-SIN VARIEDAD	S	2,52	2,52
2865157	18-186-019-00006-069	101000	OLIVAR-SIN VARIEDAD	S	0,30	0,30
2865142	18-186-019-00006-071	101000	OLIVAR-SIN VARIEDAD	S	0,42	0,42
2865143	18-186-019-00006-072	101000	OLIVAR-SIN VARIEDAD	S	0,35	0,35
2865175	18-186-019-00084-002	101000	OLIVAR-SIN VARIEDAD	S	0,01	0,01
2865183	18-186-019-80005-004	101000	OLIVAR-SIN VARIEDAD	S	0,02	0,02
2865180	18-186-019-80005-004	101000	OLIVAR-SIN VARIEDAD	S	0,03	0,03
2865171	18-186-019-80008-058	101000	OLIVAR-SIN VARIEDAD	S	0,99	0,99
2865172	18-186-019-80009-005	101000	OLIVAR-SIN VARIEDAD	S	0,13	0,13
2865161	18-186-019-80009-005	101000	OLIVAR-SIN VARIEDAD	S	0,21	0,21
2865181	18-186-021-00178-002	101000	OLIVAR-SIN VARIEDAD	S	0,22	0,22
2865186	18-186-021-00178-003	101000	OLIVAR-SIN VARIEDAD	S	6,07	6,07
2865153	18-186-021-00186-001	101000	OLIVAR-SIN VARIEDAD	S	0,02	0,02
2865155	18-186-021-00187-005	101000	OLIVAR-SIN VARIEDAD	S	0,05	0,05
2865187	18-186-021-00187-006	101000	OLIVAR-SIN VARIEDAD	S	0,40	0,40
2865184	18-186-021-00187-006	101000	OLIVAR-SIN VARIEDAD	S	0,60	0,60
2865182	18-186-021-00187-007	101000	OLIVAR-SIN VARIEDAD	S	0,03	0,03
2865185	18-186-021-00193-004	101000	OLIVAR-SIN VARIEDAD	S	0,04	0,04

Porcentaje de superficie determinada situada en zonas RAMSAR

**PUNTOS:** 0,00 0.0%

REF.	REFERENCIA SIGPAC	CULTIVO	DESCRIPCIÓN CULTIVO	S/R	SUP.	SUP.
					COMPROM.	CUMPLE
					(ha)	(ha)
2865166	18-186-006-00059-001	101000	OLIVAR-SIN VARIEDAD	S	7,23	0,00
2865134	18-186-006-00060-002	101000	OLIVAR-SIN VARIEDAD	S	1,48	0,00
2865170	18-186-006-00060-003	101000	OLIVAR-SIN VARIEDAD	S	0,23	0,00
2865139	18-186-006-00060-004	101000	OLIVAR-SIN VARIEDAD	S	0,17	0,00
2865138	18-186-006-00078-001	101000	OLIVAR-SIN VARIEDAD	S	4,40	0,00
2865133	18-186-019-00004-002	101000	OLIVAR-SIN VARIEDAD	S	1,98	0,00
2865135	18-186-019-00004-005	101000	OLIVAR-SIN VARIEDAD	S	0,87	0,00
2865144	18-186-019-00006-005	101000	OLIVAR-SIN VARIEDAD	S	8,49	0,00
2865148	18-186-019-00006-006	101000	OLIVAR-SIN VARIEDAD	S	0,04	0,00
2865147	18-186-019-00006-006	101000	OLIVAR-SIN VARIEDAD	S	0,19	0,00
2865141	18-186-019-00006-016	101000	OLIVAR-SIN VARIEDAD	S	0,75	0,00
2865159	18-186-019-00006-044	101000	OLIVAR-SIN VARIEDAD	S	0,03	0,00
2865162	18-186-019-00006-055	101000	OLIVAR-SIN VARIEDAD	S	1,46	0,00
2865158	18-186-019-00006-059	101000	OLIVAR-SIN VARIEDAD	S	0,95	0,00
2865149	18-186-019-00006-061	101000	OLIVAR-SIN VARIEDAD	S	0,53	0,00
2865169	18-186-019-00006-063	101000	OLIVAR-SIN VARIEDAD	S	0,57	0,00
2865151	18-186-019-00006-067	101000	OLIVAR-SIN VARIEDAD	S	2,52	0,00
2865157	18-186-019-00006-069	101000	OLIVAR-SIN VARIEDAD	S	0,30	0,00
2865142	18-186-019-00006-071	101000	OLIVAR-SIN VARIEDAD	S	0,42	0,00
2865143	18-186-019-00006-072	101000	OLIVAR-SIN VARIEDAD	S	0,35	0,00
2865175	18-186-019-00084-002	101000	OLIVAR-SIN VARIEDAD	S	0,01	0,00
2865183	18-186-019-80005-004	101000	OLIVAR-SIN VARIEDAD	S	0,02	0,00
2865180	18-186-019-80005-004	101000	OLIVAR-SIN VARIEDAD	S	0,03	0,00
2865171	18-186-019-80008-058	101000	OLIVAR-SIN VARIEDAD	S	0,99	0,00
2865172	18-186-019-80009-005	101000	OLIVAR-SIN VARIEDAD	S	0,13	0,00
2865161	18-186-019-80009-005	101000	OLIVAR-SIN VARIEDAD	S	0,21	0,00
2865181	18-186-021-00178-002	101000	OLIVAR-SIN VARIEDAD	S	0,22	0,00
2865186	18-186-021-00178-003	101000	OLIVAR-SIN VARIEDAD	S	6,07	0,00
2865153	18-186-021-00186-001	101000	OLIVAR-SIN VARIEDAD	S	0,02	0,00
2865155	18-186-021-00187-005	101000	OLIVAR-SIN VARIEDAD	S	0,05	0,00
2865187	18-186-021-00187-006	101000	OLIVAR-SIN VARIEDAD	S	0,40	0,00
2865184	18-186-021-00187-006	101000	OLIVAR-SIN VARIEDAD	S	0,60	0,00
2865182	18-186-021-00187-007	101000	OLIVAR-SIN VARIEDAD	S	0,03	0,00
2865185	18-186-021-00193-004	101000	OLIVAR-SIN VARIEDAD	S	0,04	0,00

**Porcentaje de superficie determinada en zonas vulnerables a la contaminación por nitratos**

PUNTOS: 0,00 0.0%

REF.	REFERENCIA SIGPAC	CULTIVO	DESCRIPCIÓN CULTIVO	S/R	SUP.	SUP.
					COMPROM.	CUMPLE
					(ha)	(ha)
2865166	18-186-006-00059-001	101000	OLIVAR-SIN VARIEDAD	S	7,23	0,00
2865134	18-186-006-00060-002	101000	OLIVAR-SIN VARIEDAD	S	1,48	0,00
2865170	18-186-006-00060-003	101000	OLIVAR-SIN VARIEDAD	S	0,23	0,00
2865139	18-186-006-00060-004	101000	OLIVAR-SIN VARIEDAD	S	0,17	0,00
2865138	18-186-006-00078-001	101000	OLIVAR-SIN VARIEDAD	S	4,40	0,00
2865133	18-186-019-00004-002	101000	OLIVAR-SIN VARIEDAD	S	1,98	0,00
2865135	18-186-019-00004-005	101000	OLIVAR-SIN VARIEDAD	S	0,87	0,00
2865144	18-186-019-00006-005	101000	OLIVAR-SIN VARIEDAD	S	8,49	0,00
2865148	18-186-019-00006-006	101000	OLIVAR-SIN VARIEDAD	S	0,04	0,00
2865147	18-186-019-00006-006	101000	OLIVAR-SIN VARIEDAD	S	0,19	0,00
2865141	18-186-019-00006-016	101000	OLIVAR-SIN VARIEDAD	S	0,75	0,00
2865159	18-186-019-00006-044	101000	OLIVAR-SIN VARIEDAD	S	0,03	0,00
2865162	18-186-019-00006-055	101000	OLIVAR-SIN VARIEDAD	S	1,46	0,00
2865158	18-186-019-00006-059	101000	OLIVAR-SIN VARIEDAD	S	0,95	0,00
2865149	18-186-019-00006-061	101000	OLIVAR-SIN VARIEDAD	S	0,53	0,00
2865169	18-186-019-00006-063	101000	OLIVAR-SIN VARIEDAD	S	0,57	0,00
2865151	18-186-019-00006-067	101000	OLIVAR-SIN VARIEDAD	S	2,52	0,00



<u>REF.</u>	<u>REFERENCIA SIGPAC</u>	<u>CULTIVO</u>	<u>DESCRIPCIÓN CULTIVO</u>	<u>S/R</u>	<u>SUP. COMPROM.</u> <u>(ha)</u>	<u>SUP. CUMPLE</u> <u>(ha)</u>
2865157	18-186-019-00006-069	101000	OLIVAR-SIN VARIEDAD	S	0,30	0,00
2865142	18-186-019-00006-071	101000	OLIVAR-SIN VARIEDAD	S	0,42	0,00
2865143	18-186-019-00006-072	101000	OLIVAR-SIN VARIEDAD	S	0,35	0,00
2865175	18-186-019-00084-002	101000	OLIVAR-SIN VARIEDAD	S	0,01	0,00
2865183	18-186-019-80005-004	101000	OLIVAR-SIN VARIEDAD	S	0,02	0,00
2865180	18-186-019-80005-004	101000	OLIVAR-SIN VARIEDAD	S	0,03	0,00
2865171	18-186-019-80008-058	101000	OLIVAR-SIN VARIEDAD	S	0,99	0,00
2865172	18-186-019-80009-005	101000	OLIVAR-SIN VARIEDAD	S	0,13	0,00
2865161	18-186-019-80009-005	101000	OLIVAR-SIN VARIEDAD	S	0,21	0,00
2865181	18-186-021-00178-002	101000	OLIVAR-SIN VARIEDAD	S	0,22	0,00
2865186	18-186-021-00178-003	101000	OLIVAR-SIN VARIEDAD	S	6,07	0,00
2865153	18-186-021-00186-001	101000	OLIVAR-SIN VARIEDAD	S	0,02	0,00
2865155	18-186-021-00187-005	101000	OLIVAR-SIN VARIEDAD	S	0,05	0,00
2865187	18-186-021-00187-006	101000	OLIVAR-SIN VARIEDAD	S	0,40	0,00
2865184	18-186-021-00187-006	101000	OLIVAR-SIN VARIEDAD	S	0,60	0,00
2865182	18-186-021-00187-007	101000	OLIVAR-SIN VARIEDAD	S	0,03	0,00
2865185	18-186-021-00193-004	101000	OLIVAR-SIN VARIEDAD	S	0,04	0,00

**Mayor pendiente media****PUNTOS:** 3,00 28.67%

<u>REF.</u>	<u>REFERENCIA SIGPAC</u>	<u>CULTIVO</u>	<u>DESCRIPCIÓN CULTIVO</u>	<u>S/R</u>	<u>PENDIENTE MEDIA (%)</u>	<u>SUP. COMPROM.</u> <u>(ha)</u>
2865166	18-186-006-00059-001	101000	OLIVAR-SIN VARIEDAD	S	32,04	7,23
2865134	18-186-006-00060-002	101000	OLIVAR-SIN VARIEDAD	S	24,11	1,48
2865170	18-186-006-00060-003	101000	OLIVAR-SIN VARIEDAD	S	24,14	0,23
2865139	18-186-006-00060-004	101000	OLIVAR-SIN VARIEDAD	S	46,36	0,17
2865138	18-186-006-00078-001	101000	OLIVAR-SIN VARIEDAD	S	23,16	4,40
2865133	18-186-019-00004-002	101000	OLIVAR-SIN VARIEDAD	S	38,75	1,98
2865135	18-186-019-00004-005	101000	OLIVAR-SIN VARIEDAD	S	29,78	0,87
2865144	18-186-019-00006-005	101000	OLIVAR-SIN VARIEDAD	S	30,60	8,49
2865148	18-186-019-00006-006	101000	OLIVAR-SIN VARIEDAD	S	34,34	0,04
2865147	18-186-019-00006-006	101000	OLIVAR-SIN VARIEDAD	S	34,34	0,19
2865141	18-186-019-00006-016	101000	OLIVAR-SIN VARIEDAD	S	36,79	0,75
2865159	18-186-019-00006-044	101000	OLIVAR-SIN VARIEDAD	S	23,54	0,03
2865162	18-186-019-00006-055	101000	OLIVAR-SIN VARIEDAD	S	23,87	1,46
2865158	18-186-019-00006-059	101000	OLIVAR-SIN VARIEDAD	S	21,39	0,95
2865149	18-186-019-00006-061	101000	OLIVAR-SIN VARIEDAD	S	20,78	0,53
2865169	18-186-019-00006-063	101000	OLIVAR-SIN VARIEDAD	S	24,02	0,57
2865151	18-186-019-00006-067	101000	OLIVAR-SIN VARIEDAD	S	22,82	2,52
2865157	18-186-019-00006-069	101000	OLIVAR-SIN VARIEDAD	S	24,47	0,30
2865142	18-186-019-00006-071	101000	OLIVAR-SIN VARIEDAD	S	31,31	0,42
2865143	18-186-019-00006-072	101000	OLIVAR-SIN VARIEDAD	S	39,00	0,35
2865175	18-186-019-00084-002	101000	OLIVAR-SIN VARIEDAD	S	48,45	0,01
2865183	18-186-019-80005-004	101000	OLIVAR-SIN VARIEDAD	S	28,53	0,02
2865180	18-186-019-80005-004	101000	OLIVAR-SIN VARIEDAD	S	28,53	0,03
2865171	18-186-019-80008-058	101000	OLIVAR-SIN VARIEDAD	S	22,14	0,99
2865161	18-186-019-80009-005	101000	OLIVAR-SIN VARIEDAD	S	24,64	0,21
2865172	18-186-019-80009-005	101000	OLIVAR-SIN VARIEDAD	S	24,64	0,13
2865181	18-186-021-00178-002	101000	OLIVAR-SIN VARIEDAD	S	31,65	0,22
2865186	18-186-021-00178-003	101000	OLIVAR-SIN VARIEDAD	S	28,78	6,07
2865153	18-186-021-00186-001	101000	OLIVAR-SIN VARIEDAD	S	37,11	0,02
2865155	18-186-021-00187-005	101000	OLIVAR-SIN VARIEDAD	S	48,41	0,05
2865184	18-186-021-00187-006	101000	OLIVAR-SIN VARIEDAD	S	25,34	0,60
2865187	18-186-021-00187-006	101000	OLIVAR-SIN VARIEDAD	S	25,34	0,40
2865182	18-186-021-00187-007	101000	OLIVAR-SIN VARIEDAD	S	40,46	0,03
2865185	18-186-021-00193-004	101000	OLIVAR-SIN VARIEDAD	S	37,27	0,04



**Porcentaje de superficie determinada en Red Natura 2000****PUNTOS:** 0,00 0.0%

<u>REF.</u>	<u>REFERENCIA SIGPAC</u>	<u>CULTIVO</u>	<u>DESCRIPCIÓN CULTIVO</u>	<u>S/R</u>	<u>SUP.</u> <u>COMPROM.</u> <u>(ha)</u>	<u>SUP.</u> <u>CUMPLE</u> <u>(ha)</u>
2865166	18-186-006-00059-001	101000	OLIVAR-SIN VARIEDAD	S	7,23	0,00
2865134	18-186-006-00060-002	101000	OLIVAR-SIN VARIEDAD	S	1,48	0,00
2865170	18-186-006-00060-003	101000	OLIVAR-SIN VARIEDAD	S	0,23	0,00
2865139	18-186-006-00060-004	101000	OLIVAR-SIN VARIEDAD	S	0,17	0,00
2865138	18-186-006-00078-001	101000	OLIVAR-SIN VARIEDAD	S	4,40	0,00
2865133	18-186-019-00004-002	101000	OLIVAR-SIN VARIEDAD	S	1,98	0,00
2865135	18-186-019-00004-005	101000	OLIVAR-SIN VARIEDAD	S	0,87	0,00
2865144	18-186-019-00006-005	101000	OLIVAR-SIN VARIEDAD	S	8,49	0,00
2865147	18-186-019-00006-006	101000	OLIVAR-SIN VARIEDAD	S	0,19	0,00
2865148	18-186-019-00006-006	101000	OLIVAR-SIN VARIEDAD	S	0,04	0,00
2865141	18-186-019-00006-016	101000	OLIVAR-SIN VARIEDAD	S	0,75	0,00
2865159	18-186-019-00006-044	101000	OLIVAR-SIN VARIEDAD	S	0,03	0,00
2865162	18-186-019-00006-055	101000	OLIVAR-SIN VARIEDAD	S	1,46	0,00
2865158	18-186-019-00006-059	101000	OLIVAR-SIN VARIEDAD	S	0,95	0,00
2865149	18-186-019-00006-061	101000	OLIVAR-SIN VARIEDAD	S	0,53	0,00
2865169	18-186-019-00006-063	101000	OLIVAR-SIN VARIEDAD	S	0,57	0,00
2865151	18-186-019-00006-067	101000	OLIVAR-SIN VARIEDAD	S	2,52	0,00
2865157	18-186-019-00006-069	101000	OLIVAR-SIN VARIEDAD	S	0,30	0,00
2865142	18-186-019-00006-071	101000	OLIVAR-SIN VARIEDAD	S	0,42	0,00
2865143	18-186-019-00006-072	101000	OLIVAR-SIN VARIEDAD	S	0,35	0,00
2865175	18-186-019-00084-002	101000	OLIVAR-SIN VARIEDAD	S	0,01	0,00
2865183	18-186-019-80005-004	101000	OLIVAR-SIN VARIEDAD	S	0,02	0,00
2865180	18-186-019-80005-004	101000	OLIVAR-SIN VARIEDAD	S	0,03	0,00
2865171	18-186-019-80008-058	101000	OLIVAR-SIN VARIEDAD	S	0,99	0,00
2865161	18-186-019-80009-005	101000	OLIVAR-SIN VARIEDAD	S	0,21	0,00
2865172	18-186-019-80009-005	101000	OLIVAR-SIN VARIEDAD	S	0,13	0,00
2865181	18-186-021-00178-002	101000	OLIVAR-SIN VARIEDAD	S	0,22	0,00
2865186	18-186-021-00178-003	101000	OLIVAR-SIN VARIEDAD	S	6,07	0,00
2865153	18-186-021-00186-001	101000	OLIVAR-SIN VARIEDAD	S	0,02	0,00
2865155	18-186-021-00187-005	101000	OLIVAR-SIN VARIEDAD	S	0,05	0,00
2865187	18-186-021-00187-006	101000	OLIVAR-SIN VARIEDAD	S	0,40	0,00
2865184	18-186-021-00187-006	101000	OLIVAR-SIN VARIEDAD	S	0,60	0,00
2865182	18-186-021-00187-007	101000	OLIVAR-SIN VARIEDAD	S	0,03	0,00
2865185	18-186-021-00193-004	101000	OLIVAR-SIN VARIEDAD	S	0,04	0,00



<u>APELLIDOS Y NOMBRE / RAZÓN SOCIAL</u>	<u>NIF</u>	<u>EXPEDIENTE</u>	<u>SUP. COMPROMETIDA</u>		
			<u>(ha)</u>		
MACIAS MORALES LUISA	52520834N	4018106	0		
<u>RESOLUCIÓN</u>					
INADMITIDO					
<u>IMPORTES POR ANUALIDAD</u>					
	<u>2015</u>	<u>2016</u>	<u>2017</u>	<u>2018</u>	<u>2019</u>
IMPORTE MÁXIMO SUBVENCIONABLE	0,00 €	0,00 €	0,00 €	0,00 €	0,00 €
IMPORTE MEDIO DE TRANSFERENCIA (€/ha)	0,00 €	0,00 €	0,00 €	0,00 €	0,00 €

INCIDENCIASINCIDENCIA DESCRIPCIÓN

80402	El solicitante no está inscrito en SIPEA como operador ecológico
80403	Explotación no inscrita en SIPEA (anexo 1, Orden 26 mayo 2015) Ref:2383348 Recinto:18-174-002-00018-003 Cultivo:101000 OLIVAR-SIN VARIEDAD Secano Ref:2383349 Recinto:18-174-002-00019-001 Cultivo:101000 OLIVAR-SIN VARIEDAD Secano
80406	Superficie admisible para la ayuda menor que la mínima requerida (anexo 1, Orden 26 de mayo de 2015) Sup. Resuelta:0

**RESUMEN CRITERIOS DE SELECCIÓN**

<b>10.1.12 Agricultura de montaña con orientación ecológica en olivar</b>	<b>PUNTOS: 0,00</b>	
	<u>PUNTOS</u>	
Solicitantes de la medida 11, específica para la conversión o mantenimiento en agricultura ecológica	0,00	N
Porcentaje de superficie determinada en zonas con limitaciones naturales u otras limitaciones específicas ubicadas en las zonas de montaña	0,00	0.0%
Porcentaje de superficie determinada situada en zonas RAMSAR	0,00	0.0%
Porcentaje de superficie determinada en zonas vulnerables a la contaminación por nitratos	0,00	0.0%
Mayor pendiente media	0,00	0.0%
Porcentaje de superficie determinada en Red Natura 2000	0,00	0.0%

**DETALLE CRITERIOS DE SELECCIÓN**

<b>10.1.12 Agricultura de montaña con orientación ecológica en olivar</b>	<b>PUNTOS: 0,00</b>	
	<u>PUNTOS:</u>	
Solicitantes de la medida 11, específica para la conversión o mantenimiento en agricultura ecológica	0,00	N
Porcentaje de superficie determinada en zonas con limitaciones naturales u otras limitaciones específicas ubicadas en las zonas de montaña	0,00	0.0%
Porcentaje de superficie determinada situada en zonas RAMSAR	0,00	0.0%
Porcentaje de superficie determinada en zonas vulnerables a la contaminación por nitratos	0,00	0.0%
Mayor pendiente media	0,00	0.0%
Porcentaje de superficie determinada en Red Natura 2000	0,00	0.0%



				<b>SUP. COMPROMETIDA</b>					
<b>APELLIDOS Y NOMBRE / RAZÓN SOCIAL</b>				<b>NIF</b>	<b>EXPEDIENTE</b>	<b>(ha)</b>			
MARTIN PUERTAS MARIA CARMEN				23776993F	4040255	1.26			
<b>RESOLUCIÓN</b>									
<b>ADMITIDO</b>									
<b>IMPORTE POR ANUALIDAD</b>									
				<b>2015</b>	<b>2016</b>	<b>2017</b>	<b>2018</b>	<b>2019</b>	
<b>IMPORTE MÁXIMO SUBVENCIONABLE</b>				143,82 €	143,82 €	143,82 €	143,82 €	143,82 €	
<b>IMPORTE MEDIO DE TRANSFERENCIA (€/ha)</b>				114,14 €	114,14 €	114,14 €	114,14 €	114,14 €	
<b>RECINTOS COMPROMETIDOS</b>									
<b>REF.</b>	<b>REFERENCIA SIGPAC</b>	<b>CULTIVO</b>	<b>DESCRIPCIÓN CULTIVO</b>	<b>S/R</b>	<b>PEND. MEDIA (%)</b>	<b>SUP. DEC. ADMIN. (ha)</b>	<b>SUP. CERT. (ha)</b>	<b>SUP. CAMPO (ha)</b>	<b>SUP. COMPROM. (ha)</b>
2861775	18-157-001-00008-001	101000	OLIVAR-SIN VARIEDAD	S	25,81	0,04	0,04		0,04
2861777	18-157-015-00041-004	101000	OLIVAR-SIN VARIEDAD	S	28,41	1,22	1,22		1,22

### RESUMEN CRITERIOS DE SELECCIÓN

<b>10.1.12 Agricultura de montaña con orientación ecológica en olivar</b>		<b>PUNTOS: 10,00</b>
<b>Solicitantes de la medida 11, específica para la conversión o mantenimiento en agricultura ecológica</b>	<b>PUNTOS</b>	3,00 S
<b>Porcentaje de superficie determinada en zonas con limitaciones naturales u otras limitaciones específicas ubicadas en las zonas de montaña</b>		4,00 100.0%
<b>Porcentaje de superficie determinada situada en zonas RAMSAR</b>		0,00 0.0%
<b>Porcentaje de superficie determinada en zonas vulnerables a la contaminación por nitratos</b>		0,00 0.0%
<b>Mayor pendiente media</b>		3,00 28.33%
<b>Porcentaje de superficie determinada en Red Natura 2000</b>		0,00 0.0%



**DETALLE CRITERIOS DE SELECCIÓN****10.1.12 Agricultura de montaña con orientación ecológica en olivar****PUNTOS: 10,00****Solicitantes de la medida 11, específica para la conversión o mantenimiento en agricultura ecológica****PUNTOS: 3,00 S****Porcentaje de superficie determinada en zonas con limitaciones naturales u otras limitaciones específicas ubicadas en las zonas de montaña****PUNTOS: 4,00 100.0%**

<u>REF.</u>	<u>REFERENCIA SIGPAC</u>	<u>CULTIVO</u>	<u>DESCRIPCIÓN CULTIVO</u>	<u>S/R</u>	<u>SUP. COMPROM.</u> <u>(ha)</u>	<u>SUP. CUMPLE</u> <u>(ha)</u>
2861775	18-157-001-00008-001	101000	OLIVAR-SIN VARIEDAD	S	0,04	0,04
2861777	18-157-015-00041-004	101000	OLIVAR-SIN VARIEDAD	S	1,22	1,22

**Porcentaje de superficie determinada situada en zonas RAMSAR****PUNTOS: 0,00 0.0%**

<u>REF.</u>	<u>REFERENCIA SIGPAC</u>	<u>CULTIVO</u>	<u>DESCRIPCIÓN CULTIVO</u>	<u>S/R</u>	<u>SUP. COMPROM.</u> <u>(ha)</u>	<u>SUP. CUMPLE</u> <u>(ha)</u>
2861775	18-157-001-00008-001	101000	OLIVAR-SIN VARIEDAD	S	0,04	0,00
2861777	18-157-015-00041-004	101000	OLIVAR-SIN VARIEDAD	S	1,22	0,00

**Porcentaje de superficie determinada en zonas vulnerables a la contaminación por nitratos****PUNTOS: 0,00 0.0%**

<u>REF.</u>	<u>REFERENCIA SIGPAC</u>	<u>CULTIVO</u>	<u>DESCRIPCIÓN CULTIVO</u>	<u>S/R</u>	<u>SUP. COMPROM.</u> <u>(ha)</u>	<u>SUP. CUMPLE</u> <u>(ha)</u>
2861775	18-157-001-00008-001	101000	OLIVAR-SIN VARIEDAD	S	0,04	0,00
2861777	18-157-015-00041-004	101000	OLIVAR-SIN VARIEDAD	S	1,22	0,00

**Mayor pendiente media****PUNTOS: 3,00 28.33%**

<u>REF.</u>	<u>REFERENCIA SIGPAC</u>	<u>CULTIVO</u>	<u>DESCRIPCIÓN CULTIVO</u>	<u>S/R</u>	<u>PENDIENTE MEDIA (%)</u>	<u>SUP. COMPROM.</u> <u>(ha)</u>
2861775	18-157-001-00008-001	101000	OLIVAR-SIN VARIEDAD	S	25,81	0,04
2861777	18-157-015-00041-004	101000	OLIVAR-SIN VARIEDAD	S	28,41	1,22

**Porcentaje de superficie determinada en Red Natura 2000****PUNTOS: 0,00 0.0%**

<u>REF.</u>	<u>REFERENCIA SIGPAC</u>	<u>CULTIVO</u>	<u>DESCRIPCIÓN CULTIVO</u>	<u>S/R</u>	<u>SUP. COMPROM.</u> <u>(ha)</u>	<u>SUP. CUMPLE</u> <u>(ha)</u>
2861775	18-157-001-00008-001	101000	OLIVAR-SIN VARIEDAD	S	0,04	0,00
2861777	18-157-015-00041-004	101000	OLIVAR-SIN VARIEDAD	S	1,22	0,00



<u>APELLIDOS Y NOMBRE / RAZÓN SOCIAL</u>		<u>NIF</u>	<u>EXPEDIENTE</u>	<u>SUP. COMPROMETIDA</u>				
				<u>(ha)</u>				
MARTINEZ AVILA YOLANDA		26031509V	4034931	2.4				
<b>RESOLUCIÓN ADMITIDO</b>								
<b>IMPORTE POR ANUALIDAD</b>								
		<b>2015</b>	<b>2016</b>	<b>2017</b>	<b>2018</b>	<b>2019</b>		
IMPORTE MÁXIMO SUBVENCIONABLE		273,94 €	273,94 €	273,94 €	273,94 €	273,94 €		
IMPORTE MEDIO DE TRANSFERENCIA (€/ha)		114,14 €	114,14 €	114,14 €	114,14 €	114,14 €		
<b>RECINTOS COMPROMETIDOS</b>								
<u>REF.</u>	<u>REFERENCIA SIGPAC</u>	<u>CULTIVO</u>	<u>DESCRIPCIÓN CULTIVO</u>	<u>PEND. MEDIA</u>	<u>SUP. DEC. ADMIN.</u>	<u>SUP. CERT.</u>	<u>SUP. CAMPO</u>	<u>SUP. COMPROM.</u>
				<u>S/R</u>	<u>(%)</u>	<u>(ha)</u>	<u>(ha)</u>	<u>(ha)</u>
2372317	18-107-038-00171-005	101000	OLIVAR-SIN VARIEDAD	S	23,18	0,27	0,27	0,27
2372322	18-107-039-00019-002	101000	OLIVAR-SIN VARIEDAD	S	22,90	1,46	1,46	1,46
2372330	18-107-038-00338-001	101000	OLIVAR-SIN VARIEDAD	S	21,72	0,45	0,45	0,45
2372332	18-107-038-00172-001	101000	OLIVAR-SIN VARIEDAD	S	20,29	0,22	0,22	0,22

### RESUMEN CRITERIOS DE SELECCIÓN

<b>10.1.12 Agricultura de montaña con orientación ecológica en olivar</b>		<b>PUNTOS: 8,00</b>	
		<b>PUNTOS</b>	
Solicitantes de la medida 11, específica para la conversión o mantenimiento en agricultura ecológica		3,00	S
Porcentaje de superficie determinada en zonas con limitaciones naturales u otras limitaciones específicas ubicadas en las zonas de montaña		4,00	100.0%
Porcentaje de superficie determinada situada en zonas RAMSAR		0,00	0.0%
Porcentaje de superficie determinada en zonas vulnerables a la contaminación por nitratos		0,00	0.0%
Mayor pendiente media		1,00	22.47%
Porcentaje de superficie determinada en Red Natura 2000		0,00	0.0%



**DETALLE CRITERIOS DE SELECCIÓN****10.1.12 Agricultura de montaña con orientación ecológica en olivar****PUNTOS: 8,00****Solicitantes de la medida 11, específica para la conversión o mantenimiento en agricultura ecológica****PUNTOS: 3,00 S****Porcentaje de superficie determinada en zonas con limitaciones naturales u otras limitaciones específicas ubicadas en las zonas de montaña****PUNTOS: 4,00 100.0%**

<u>REF.</u>	<u>REFERENCIA SIGPAC</u>	<u>CULTIVO</u>	<u>DESCRIPCIÓN CULTIVO</u>	<u>S/R</u>	<u>SUP. COMPROM.</u> <u>(ha)</u>	<u>SUP. CUMPLE</u> <u>(ha)</u>
2372317	18-107-038-00171-005	101000	OLIVAR-SIN VARIEDAD	S	0,27	0,27
2372332	18-107-038-00172-001	101000	OLIVAR-SIN VARIEDAD	S	0,22	0,22
2372330	18-107-038-00338-001	101000	OLIVAR-SIN VARIEDAD	S	0,45	0,45
2372322	18-107-039-00019-002	101000	OLIVAR-SIN VARIEDAD	S	1,46	1,46

**Porcentaje de superficie determinada situada en zonas RAMSAR****PUNTOS: 0,00 0.0%**

<u>REF.</u>	<u>REFERENCIA SIGPAC</u>	<u>CULTIVO</u>	<u>DESCRIPCIÓN CULTIVO</u>	<u>S/R</u>	<u>SUP. COMPROM.</u> <u>(ha)</u>	<u>SUP. CUMPLE</u> <u>(ha)</u>
2372317	18-107-038-00171-005	101000	OLIVAR-SIN VARIEDAD	S	0,27	0,00
2372332	18-107-038-00172-001	101000	OLIVAR-SIN VARIEDAD	S	0,22	0,00
2372330	18-107-038-00338-001	101000	OLIVAR-SIN VARIEDAD	S	0,45	0,00
2372322	18-107-039-00019-002	101000	OLIVAR-SIN VARIEDAD	S	1,46	0,00

**Porcentaje de superficie determinada en zonas vulnerables a la contaminación por nitratos****PUNTOS: 0,00 0.0%**

<u>REF.</u>	<u>REFERENCIA SIGPAC</u>	<u>CULTIVO</u>	<u>DESCRIPCIÓN CULTIVO</u>	<u>S/R</u>	<u>SUP. COMPROM.</u> <u>(ha)</u>	<u>SUP. CUMPLE</u> <u>(ha)</u>
2372317	18-107-038-00171-005	101000	OLIVAR-SIN VARIEDAD	S	0,27	0,00
2372332	18-107-038-00172-001	101000	OLIVAR-SIN VARIEDAD	S	0,22	0,00
2372330	18-107-038-00338-001	101000	OLIVAR-SIN VARIEDAD	S	0,45	0,00
2372322	18-107-039-00019-002	101000	OLIVAR-SIN VARIEDAD	S	1,46	0,00

**Mayor pendiente media****PUNTOS: 1,00 22.47%**

<u>REF.</u>	<u>REFERENCIA SIGPAC</u>	<u>CULTIVO</u>	<u>DESCRIPCIÓN CULTIVO</u>	<u>S/R</u>	<u>PENDIENTE MEDIA (%)</u>	<u>SUP. COMPROM.</u> <u>(ha)</u>
2372317	18-107-038-00171-005	101000	OLIVAR-SIN VARIEDAD	S	23,18	0,27
2372332	18-107-038-00172-001	101000	OLIVAR-SIN VARIEDAD	S	20,29	0,22
2372330	18-107-038-00338-001	101000	OLIVAR-SIN VARIEDAD	S	21,72	0,45
2372322	18-107-039-00019-002	101000	OLIVAR-SIN VARIEDAD	S	22,90	1,46

**Porcentaje de superficie determinada en Red Natura 2000****PUNTOS: 0,00 0.0%**

<u>REF.</u>	<u>REFERENCIA SIGPAC</u>	<u>CULTIVO</u>	<u>DESCRIPCIÓN CULTIVO</u>	<u>S/R</u>	<u>SUP. COMPROM.</u> <u>(ha)</u>	<u>SUP. CUMPLE</u> <u>(ha)</u>
2372317	18-107-038-00171-005	101000	OLIVAR-SIN VARIEDAD	S	0,27	0,00
2372332	18-107-038-00172-001	101000	OLIVAR-SIN VARIEDAD	S	0,22	0,00
2372330	18-107-038-00338-001	101000	OLIVAR-SIN VARIEDAD	S	0,45	0,00
2372322	18-107-039-00019-002	101000	OLIVAR-SIN VARIEDAD	S	1,46	0,00



<u>APELLIDOS Y NOMBRE / RAZÓN SOCIAL</u>		<u>NIF</u>	<u>EXPEDIENTE</u>	<u>SUP. COMPROMETIDA</u>				
				<u>(ha)</u>				
MIRANDA LEYVA IGNACIO		23449595Z	4036880	2.04				
<b>RESOLUCIÓN ADMITIDO</b>								
<b>IMPORTE POR ANUALIDAD</b>								
		<b>2015</b>	<b>2016</b>	<b>2017</b>	<b>2018</b>	<b>2019</b>		
IMPORTE MÁXIMO SUBVENCIONABLE		232,85 €	232,85 €	232,85 €	232,85 €	232,85 €		
IMPORTE MEDIO DE TRANSFERENCIA (€/ha)		114,14 €	114,14 €	114,14 €	114,14 €	114,14 €		
<b>RECINTOS COMPROMETIDOS</b>								
<u>REF.</u>	<u>REFERENCIA SIGPAC</u>	<u>CULTIVO</u>	<u>DESCRIPCIÓN CULTIVO</u>	<u>PEND. MEDIA</u>	<u>SUP. DEC. ADMIN.</u>	<u>SUP. CERT.</u>	<u>SUP. CAMPO</u>	<u>SUP. COMPROM.</u>
				<u>S/R</u>	<u>(%)</u>	<u>(ha)</u>	<u>(ha)</u>	<u>(ha)</u>
2836450	18-091-023-00132-006	101000	OLIVAR-SIN VARIEDAD	R	21,38	0,23	0,23	0,23
2836452	18-091-026-00158-001	101000	OLIVAR-SIN VARIEDAD	R	20,69	1,76	2,12	1,76
2836455	18-091-023-00129-004	101000	OLIVAR-SIN VARIEDAD	R	42,61	0,05	0,05	0,05

### RESUMEN CRITERIOS DE SELECCIÓN

<b>10.1.12 Agricultura de montaña con orientación ecológica en olivar</b>		<b>PUNTOS: 8,00</b>	
		<b>PUNTOS</b>	
Solicitantes de la medida 11, específica para la conversión o mantenimiento en agricultura ecológica		3,00	S
Porcentaje de superficie determinada en zonas con limitaciones naturales u otras limitaciones específicas ubicadas en las zonas de montaña		4,00	100.0%
Porcentaje de superficie determinada situada en zonas RAMSAR		0,00	0.0%
Porcentaje de superficie determinada en zonas vulnerables a la contaminación por nitratos		0,00	0.0%
Mayor pendiente media		1,00	21.3%
Porcentaje de superficie determinada en Red Natura 2000		0,00	0.0%



**DETALLE CRITERIOS DE SELECCIÓN****10.1.12 Agricultura de montaña con orientación ecológica en olivar****PUNTOS:** 8,00**Solicitantes de la medida 11, específica para la conversión o mantenimiento en agricultura ecológica****PUNTOS:** 3,00 S**Porcentaje de superficie determinada en zonas con limitaciones naturales u otras limitaciones específicas ubicadas en las zonas de montaña****PUNTOS:** 4,00 100.0%

<u>REF.</u>	<u>REFERENCIA SIGPAC</u>	<u>CULTIVO</u>	<u>DESCRIPCIÓN CULTIVO</u>	<u>S/R</u>	<u>SUP. COMPROM.</u> <u>(ha)</u>	<u>SUP. CUMPLE</u> <u>(ha)</u>
2836455	18-091-023-00129-004	101000	OLIVAR-SIN VARIEDAD	R	0,05	0,05
2836450	18-091-023-00132-006	101000	OLIVAR-SIN VARIEDAD	R	0,23	0,23
2836452	18-091-026-00158-001	101000	OLIVAR-SIN VARIEDAD	R	1,76	1,76

**Porcentaje de superficie determinada situada en zonas RAMSAR****PUNTOS:** 0,00 0.0%

<u>REF.</u>	<u>REFERENCIA SIGPAC</u>	<u>CULTIVO</u>	<u>DESCRIPCIÓN CULTIVO</u>	<u>S/R</u>	<u>SUP. COMPROM.</u> <u>(ha)</u>	<u>SUP. CUMPLE</u> <u>(ha)</u>
2836455	18-091-023-00129-004	101000	OLIVAR-SIN VARIEDAD	R	0,05	0,00
2836450	18-091-023-00132-006	101000	OLIVAR-SIN VARIEDAD	R	0,23	0,00
2836452	18-091-026-00158-001	101000	OLIVAR-SIN VARIEDAD	R	1,76	0,00

**Porcentaje de superficie determinada en zonas vulnerables a la contaminación por nitratos****PUNTOS:** 0,00 0.0%

<u>REF.</u>	<u>REFERENCIA SIGPAC</u>	<u>CULTIVO</u>	<u>DESCRIPCIÓN CULTIVO</u>	<u>S/R</u>	<u>SUP. COMPROM.</u> <u>(ha)</u>	<u>SUP. CUMPLE</u> <u>(ha)</u>
2836455	18-091-023-00129-004	101000	OLIVAR-SIN VARIEDAD	R	0,05	0,00
2836450	18-091-023-00132-006	101000	OLIVAR-SIN VARIEDAD	R	0,23	0,00
2836452	18-091-026-00158-001	101000	OLIVAR-SIN VARIEDAD	R	1,76	0,00

**Mayor pendiente media****PUNTOS:** 1,00 21.3%

<u>REF.</u>	<u>REFERENCIA SIGPAC</u>	<u>CULTIVO</u>	<u>DESCRIPCIÓN CULTIVO</u>	<u>S/R</u>	<u>PENDIENTE MEDIA (%)</u>	<u>SUP. COMPROM.</u> <u>(ha)</u>
2836455	18-091-023-00129-004	101000	OLIVAR-SIN VARIEDAD	R	42,61	0,05
2836450	18-091-023-00132-006	101000	OLIVAR-SIN VARIEDAD	R	21,38	0,23
2836452	18-091-026-00158-001	101000	OLIVAR-SIN VARIEDAD	R	20,69	1,76

**Porcentaje de superficie determinada en Red Natura 2000****PUNTOS:** 0,00 0.0%

<u>REF.</u>	<u>REFERENCIA SIGPAC</u>	<u>CULTIVO</u>	<u>DESCRIPCIÓN CULTIVO</u>	<u>S/R</u>	<u>SUP. COMPROM.</u> <u>(ha)</u>	<u>SUP. CUMPLE</u> <u>(ha)</u>
2836455	18-091-023-00129-004	101000	OLIVAR-SIN VARIEDAD	R	0,05	0,00
2836450	18-091-023-00132-006	101000	OLIVAR-SIN VARIEDAD	R	0,23	0,00
2836452	18-091-026-00158-001	101000	OLIVAR-SIN VARIEDAD	R	1,76	0,00





<u>APELLIDOS Y NOMBRE / RAZÓN SOCIAL</u>	<u>NIF</u>	<u>EXPEDIENTE</u>	<u>SUP. COMPROMETIDA (ha)</u>
MORON RODRIGUEZ ISIDRO	74714757Q	4041913	2.22

**RESOLUCIÓN ADMITIDO**

**IMPORTE POR ANUALIDAD**

	<u>2015</u>	<u>2016</u>	<u>2017</u>	<u>2018</u>	<u>2019</u>
IMPORTE MÁXIMO SUBVENCIONABLE	253,39 €	253,39 €	253,39 €	253,39 €	253,39 €
IMPORTE MEDIO DE TRANSFERENCIA (€/ha)	114,14 €	114,14 €	114,14 €	114,14 €	114,14 €

**RECINTOS COMPROMETIDOS**

<u>REF.</u>	<u>REFERENCIA SIGPAC</u>	<u>CULTIVO</u>	<u>DESCRIPCIÓN CULTIVO</u>	<u>S/R</u>	<u>PEND. MEDIA (%)</u>	<u>SUP. DEC. ADMIN. (ha)</u>	<u>SUP. CERT. (ha)</u>	<u>SUP. CAMPO (ha)</u>	<u>SUP. COMPROM. (ha)</u>
2371167	18-036-005-00132-001	101000	OLIVAR-SIN VARIEDAD	S	25,06	0,61	0,61		0,61
2371169	18-036-005-00260-003	101000	OLIVAR-SIN VARIEDAD	S	36,24	1,61	2,02		1,61

**INCIDENCIAS****INCIDENCIA DESCRIPCIÓN**

80403	Explotación no inscrita en SIPEA (anexo I, Orden 26 mayo 2015) Ref:2371168 Recinto:18-036-005-00260-010 Cultivo:101000 OLIVAR-SIN VARIEDAD Secano
80405	Cultivo, variedad, regimen y/o uso del recinto SIGPAC no compatible con la operación (anexo III.I, Orden 26 mayo 2015) Ref:2371168 Recinto:18-036-005-00260-010 Cultivo:101000 OLIVAR-SIN VARIEDAD Secano Uso:PR

**RESUMEN CRITERIOS DE SELECCIÓN****10.1.12 Agricultura de montaña con orientación ecológica en olivar****PUNTOS: 10,00**

	<b>PUNTOS</b>	
Solicitantes de la medida 11, específica para la conversión o mantenimiento en agricultura ecológica	3,00	S
Porcentaje de superficie determinada en zonas con limitaciones naturales u otras limitaciones específicas ubicadas en las zonas de montaña	4,00	100.0%
Porcentaje de superficie determinada situada en zonas RAMSAR	0,00	0.0%
Porcentaje de superficie determinada en zonas vulnerables a la contaminación por nitratos	0,00	0.0%
Mayor pendiente media	3,00	33.17%
Porcentaje de superficie determinada en Red Natura 2000	0,00	0.0%



**DETALLE CRITERIOS DE SELECCIÓN****10.1.12 Agricultura de montaña con orientación ecológica en olivar****PUNTOS: 10,00****Solicitantes de la medida 11, específica para la conversión o mantenimiento en agricultura ecológica****PUNTOS: 3,00 S****Porcentaje de superficie determinada en zonas con limitaciones naturales u otras limitaciones específicas ubicadas en las zonas de montaña****PUNTOS: 4,00 100.0%**

<u>REF.</u>	<u>REFERENCIA SIGPAC</u>	<u>CULTIVO</u>	<u>DESCRIPCIÓN CULTIVO</u>	<u>S/R</u>	<u>SUP. COMPROM.</u> <u>(ha)</u>	<u>SUP. CUMPLE</u> <u>(ha)</u>
2371167	18-036-005-00132-001	101000	OLIVAR-SIN VARIEDAD	S	0,61	0,61
2371169	18-036-005-00260-003	101000	OLIVAR-SIN VARIEDAD	S	1,61	1,61

**Porcentaje de superficie determinada situada en zonas RAMSAR****PUNTOS: 0,00 0.0%**

<u>REF.</u>	<u>REFERENCIA SIGPAC</u>	<u>CULTIVO</u>	<u>DESCRIPCIÓN CULTIVO</u>	<u>S/R</u>	<u>SUP. COMPROM.</u> <u>(ha)</u>	<u>SUP. CUMPLE</u> <u>(ha)</u>
2371167	18-036-005-00132-001	101000	OLIVAR-SIN VARIEDAD	S	0,61	0,00
2371169	18-036-005-00260-003	101000	OLIVAR-SIN VARIEDAD	S	1,61	0,00

**Porcentaje de superficie determinada en zonas vulnerables a la contaminación por nitratos****PUNTOS: 0,00 0.0%**

<u>REF.</u>	<u>REFERENCIA SIGPAC</u>	<u>CULTIVO</u>	<u>DESCRIPCIÓN CULTIVO</u>	<u>S/R</u>	<u>SUP. COMPROM.</u> <u>(ha)</u>	<u>SUP. CUMPLE</u> <u>(ha)</u>
2371167	18-036-005-00132-001	101000	OLIVAR-SIN VARIEDAD	S	0,61	0,00
2371169	18-036-005-00260-003	101000	OLIVAR-SIN VARIEDAD	S	1,61	0,00

**Mayor pendiente media****PUNTOS: 3,00 33.17%**

<u>REF.</u>	<u>REFERENCIA SIGPAC</u>	<u>CULTIVO</u>	<u>DESCRIPCIÓN CULTIVO</u>	<u>S/R</u>	<u>PENDIENTE MEDIA (%)</u>	<u>SUP. COMPROM.</u> <u>(ha)</u>
2371167	18-036-005-00132-001	101000	OLIVAR-SIN VARIEDAD	S	25,06	0,61
2371169	18-036-005-00260-003	101000	OLIVAR-SIN VARIEDAD	S	36,24	1,61

**Porcentaje de superficie determinada en Red Natura 2000****PUNTOS: 0,00 0.0%**

<u>REF.</u>	<u>REFERENCIA SIGPAC</u>	<u>CULTIVO</u>	<u>DESCRIPCIÓN CULTIVO</u>	<u>S/R</u>	<u>SUP. COMPROM.</u> <u>(ha)</u>	<u>SUP. CUMPLE</u> <u>(ha)</u>
2371167	18-036-005-00132-001	101000	OLIVAR-SIN VARIEDAD	S	0,61	0,00
2371169	18-036-005-00260-003	101000	OLIVAR-SIN VARIEDAD	S	1,61	0,00



<u>APELLIDOS Y NOMBRE / RAZÓN SOCIAL</u>	<u>NIF</u>	<u>EXPEDIENTE</u>	<u>SUP. COMPROMETIDA</u>		
			<u>(ha)</u>		
OCAÑA BAENA JOSE MANUEL	78033450Q	4037601	0		
<b>RESOLUCIÓN</b>					
<b>INADMITIDO</b>					
<b>IMPORTE POR ANUALIDAD</b>					
	<u>2015</u>	<u>2016</u>	<u>2017</u>	<u>2018</u>	<u>2019</u>
<b>IMPORTE MÁXIMO SUBVENCIONABLE</b>	0,00 €	0,00 €	0,00 €	0,00 €	0,00 €
<b>IMPORTE MEDIO DE TRANSFERENCIA (€/ha)</b>	0,00 €	0,00 €	0,00 €	0,00 €	0,00 €

**INCIDENCIAS****INCIDENCIA DESCRIPCIÓN**

80403	Explotación no inscrita en SIPEA (anexo I, Orden 26 mayo 2015) Ref:2841105 Recinto:18-036-009-00341-003 Cultivo:101000 OLIVAR-SIN VARIEDAD Secano
80405	Cultivo, variedad, regimen y/o uso del recinto SIGPAC no compatible con la operación (anexo III.I, Orden 26 mayo 2015) Ref:2841109 Recinto:18-036-009-00340-008 Cultivo:101000 OLIVAR-SIN VARIEDAD Secano Uso:TH Ref:2841106 Recinto:18-036-009-00340-009 Cultivo:101000 OLIVAR-SIN VARIEDAD Secano Uso:TH Ref:2841104 Recinto:18-036-009-00341-001 Cultivo:101000 OLIVAR-SIN VARIEDAD Secano Uso:TH
80406	Superficie admisible para la ayuda menor que la mínima requerida (anexo 1, Orden 26 de mayo de 2015) Sup. Resuelta:0,48
80412	Superficie resuelta para el grupo de pago menor que la mínima requerida Ref:2841108 Recinto:18-036-009-00340-006 Cultivo:101000 OLIVAR-SIN VARIEDAD Secano Sup. Declarada:0,4 Sup. Resuelta:0,4 Ref:2841107 Recinto:18-036-009-00340-007 Cultivo:101000 OLIVAR-SIN VARIEDAD Secano Sup. Declarada:0,08 Sup. Resuelta:0,08

**RESUMEN CRITERIOS DE SELECCIÓN**

<b>10.1.12 Agricultura de montaña con orientación ecológica en olivar</b>		<b>PUNTOS: 3,00</b>	
		<b>PUNTOS</b>	
Solicitantes de la medida 11, específica para la conversión o mantenimiento en agricultura ecológica		3,00	S
Porcentaje de superficie determinada en zonas con limitaciones naturales u otras limitaciones específicas ubicadas en las zonas de montaña		0,00	0.0%
Porcentaje de superficie determinada situada en zonas RAMSAR		0,00	0.0%
Porcentaje de superficie determinada en zonas vulnerables a la contaminación por nitratos		0,00	0.0%
Mayor pendiente media		0,00	0.0%
Porcentaje de superficie determinada en Red Natura 2000		0,00	0.0%

**DETALLE CRITERIOS DE SELECCIÓN**

<b>10.1.12 Agricultura de montaña con orientación ecológica en olivar</b>		<b>PUNTOS: 3,00</b>	
		<b>PUNTOS</b>	
Solicitantes de la medida 11, específica para la conversión o mantenimiento en agricultura ecológica		3,00	S
Porcentaje de superficie determinada en zonas con limitaciones naturales u otras limitaciones específicas ubicadas en las zonas de montaña		0,00	0.0%
Porcentaje de superficie determinada situada en zonas RAMSAR		0,00	0.0%
Porcentaje de superficie determinada en zonas vulnerables a la contaminación por nitratos		0,00	0.0%
Mayor pendiente media		0,00	0.0%
Porcentaje de superficie determinada en Red Natura 2000		0,00	0.0%



<u>APELLIDOS Y NOMBRE / RAZÓN SOCIAL</u>		<u>NIF</u>	<u>EXPEDIENTE</u>	<u>SUP. COMPROMETIDA</u>				
				<u>(ha)</u>				
PELAEZ PEREZ FRANCISCA		24182052J	4038763	2.64				
<b>RESOLUCIÓN</b>								
<b>ADMITIDO</b>								
<b>IMPORTE POR ANUALIDAD</b>								
		<b>2015</b>	<b>2016</b>	<b>2017</b>	<b>2018</b>	<b>2019</b>		
<b>IMPORTE MÁXIMO SUBVENCIONABLE</b>		301,33 €	301,33 €	301,33 €	301,33 €	301,33 €		
<b>IMPORTE MEDIO DE TRANSFERENCIA (€/ha)</b>		114,14 €	114,14 €	114,14 €	114,14 €	114,14 €		
<b>RECINTOS COMPROMETIDOS</b>								
<u>REF.</u>	<u>REFERENCIA SIGPAC</u>	<u>CULTIVO</u>	<u>DESCRIPCIÓN CULTIVO</u>	<u>PEND. MEDIA</u>	<u>SUP. DEC. ADMIN.</u>	<u>SUP. CERT.</u>	<u>SUP. CAMPO</u>	<u>SUP. COMPROM.</u>
				<u>S/R</u>	<u>(%)</u>	<u>(ha)</u>	<u>(ha)</u>	<u>(ha)</u>
2849047	18-052-015-00054-001	101000	OLIVAR-SIN VARIEDAD	S	21,54	1,77	1,84	1,77
2849060	18-139-010-00732-001	101000	OLIVAR-SIN VARIEDAD	S	29,67	0,87	0,87	0,87

### RESUMEN CRITERIOS DE SELECCIÓN

<b>10.1.12 Agricultura de montaña con orientación ecológica en olivar</b>		<b>PUNTOS: 8,00</b>	
		<b>PUNTOS</b>	
Solicitantes de la medida 11, específica para la conversión o mantenimiento en agricultura ecológica		3,00	S
Porcentaje de superficie determinada en zonas con limitaciones naturales u otras limitaciones específicas ubicadas en las zonas de montaña		4,00	100.0%
Porcentaje de superficie determinada situada en zonas RAMSAR		0,00	0.0%
Porcentaje de superficie determinada en zonas vulnerables a la contaminación por nitratos		0,00	0.0%
Mayor pendiente media		1,00	24.22%
Porcentaje de superficie determinada en Red Natura 2000		0,00	0.0%



**DETALLE CRITERIOS DE SELECCIÓN****10.1.12 Agricultura de montaña con orientación ecológica en olivar PUNTOS: 8,00****Solicitantes de la medida 11, específica para la conversión o mantenimiento en agricultura ecológica PUNTOS: 3,00 S****Porcentaje de superficie determinada en zonas con limitaciones naturales u otras limitaciones específicas ubicadas en las zonas de montaña PUNTOS: 4,00 100.0%**

<u>REF.</u>	<u>REFERENCIA SIGPAC</u>	<u>CULTIVO</u>	<u>DESCRIPCIÓN CULTIVO</u>	<u>S/R</u>	<u>SUP. COMPROM.</u> <u>(ha)</u>	<u>SUP. CUMPLE</u> <u>(ha)</u>
2849047	18-052-015-00054-001	101000	OLIVAR-SIN VARIEDAD	S	1,77	1,77
2849060	18-139-010-00732-001	101000	OLIVAR-SIN VARIEDAD	S	0,87	0,87

**Porcentaje de superficie determinada situada en zonas RAMSAR PUNTOS: 0,00 0.0%**

<u>REF.</u>	<u>REFERENCIA SIGPAC</u>	<u>CULTIVO</u>	<u>DESCRIPCIÓN CULTIVO</u>	<u>S/R</u>	<u>SUP. COMPROM.</u> <u>(ha)</u>	<u>SUP. CUMPLE</u> <u>(ha)</u>
2849047	18-052-015-00054-001	101000	OLIVAR-SIN VARIEDAD	S	1,77	0,00
2849060	18-139-010-00732-001	101000	OLIVAR-SIN VARIEDAD	S	0,87	0,00

**Porcentaje de superficie determinada en zonas vulnerables a la contaminación por nitratos PUNTOS: 0,00 0.0%**

<u>REF.</u>	<u>REFERENCIA SIGPAC</u>	<u>CULTIVO</u>	<u>DESCRIPCIÓN CULTIVO</u>	<u>S/R</u>	<u>SUP. COMPROM.</u> <u>(ha)</u>	<u>SUP. CUMPLE</u> <u>(ha)</u>
2849047	18-052-015-00054-001	101000	OLIVAR-SIN VARIEDAD	S	1,77	0,00
2849060	18-139-010-00732-001	101000	OLIVAR-SIN VARIEDAD	S	0,87	0,00

**Mayor pendiente media PUNTOS: 1,00 24.22%**

<u>REF.</u>	<u>REFERENCIA SIGPAC</u>	<u>CULTIVO</u>	<u>DESCRIPCIÓN CULTIVO</u>	<u>S/R</u>	<u>PENDIENTE MEDIA (%)</u>	<u>SUP. COMPROM.</u> <u>(ha)</u>
2849047	18-052-015-00054-001	101000	OLIVAR-SIN VARIEDAD	S	21,54	1,77
2849060	18-139-010-00732-001	101000	OLIVAR-SIN VARIEDAD	S	29,67	0,87

**Porcentaje de superficie determinada en Red Natura 2000 PUNTOS: 0,00 0.0%**

<u>REF.</u>	<u>REFERENCIA SIGPAC</u>	<u>CULTIVO</u>	<u>DESCRIPCIÓN CULTIVO</u>	<u>S/R</u>	<u>SUP. COMPROM.</u> <u>(ha)</u>	<u>SUP. CUMPLE</u> <u>(ha)</u>
2849047	18-052-015-00054-001	101000	OLIVAR-SIN VARIEDAD	S	1,77	0,00
2849060	18-139-010-00732-001	101000	OLIVAR-SIN VARIEDAD	S	0,87	0,00



<u>APELLIDOS Y NOMBRE / RAZÓN SOCIAL</u>	<u>NIF</u>	<u>EXPEDIENTE</u>	<u>SUP. COMPROMETIDA</u>		
			<u>(ha)</u>		
PRIETO PRIETO ANTONIO	24130540K	4042850	0		
<b>RESOLUCIÓN</b>					
INADMITIDO					
<b>IMPORTES POR ANUALIDAD</b>					
	<u>2015</u>	<u>2016</u>	<u>2017</u>	<u>2018</u>	<u>2019</u>
IMPORTE MÁXIMO SUBVENCIONABLE	0,00 €	0,00 €	0,00 €	0,00 €	0,00 €
IMPORTE MEDIO DE TRANSFERENCIA (€/ha)	0,00 €	0,00 €	0,00 €	0,00 €	0,00 €

**INCIDENCIAS****INCIDENCIA DESCRIPCIÓN**

80403	Explotación no inscrita en SIPEA (anexo 1, Orden 26 mayo 2015) Ref:2880868 Recinto:18-003-004-00127-001 Cultivo:101000 OLIVAR-SIN VARIEDAD Secano
80406	Superficie admisible para la ayuda menor que la mínima requerida (anexo 1, Orden 26 de mayo de 2015) Sup. Resuelta:0

**RESUMEN CRITERIOS DE SELECCIÓN**

<b>10.1.12 Agricultura de montaña con orientación ecológica en olivar</b>	<b>PUNTOS: 3,00</b>	
	<u>PUNTOS</u>	
Solicitantes de la medida 11, específica para la conversión o mantenimiento en agricultura ecológica	3,00	S
Porcentaje de superficie determinada en zonas con limitaciones naturales u otras limitaciones específicas ubicadas en las zonas de montaña	0,00	0.0%
Porcentaje de superficie determinada situada en zonas RAMSAR	0,00	0.0%
Porcentaje de superficie determinada en zonas vulnerables a la contaminación por nitratos	0,00	0.0%
Mayor pendiente media	0,00	0.0%
Porcentaje de superficie determinada en Red Natura 2000	0,00	0.0%

**DETALLE CRITERIOS DE SELECCIÓN**

<b>10.1.12 Agricultura de montaña con orientación ecológica en olivar</b>	<b>PUNTOS: 3,00</b>	
	<u>PUNTOS:</u>	
Solicitantes de la medida 11, específica para la conversión o mantenimiento en agricultura ecológica	3,00	S
Porcentaje de superficie determinada en zonas con limitaciones naturales u otras limitaciones específicas ubicadas en las zonas de montaña	0,00	0.0%
Porcentaje de superficie determinada situada en zonas RAMSAR	0,00	0.0%
Porcentaje de superficie determinada en zonas vulnerables a la contaminación por nitratos	0,00	0.0%
Mayor pendiente media	0,00	0.0%
Porcentaje de superficie determinada en Red Natura 2000	0,00	0.0%



<u>APELLIDOS Y NOMBRE / RAZÓN SOCIAL</u>		<u>NIF</u>	<u>EXPEDIENTE</u>	<u>SUP. COMPROMETIDA (ha)</u>				
RECIO ALCALDE MANUEL		23573632N	4042239	1.43				
<b>RESOLUCIÓN ADMITIDO</b>								
<b>IMPORTE POR ANUALIDAD</b>								
		<b>2015</b>	<b>2016</b>	<b>2017</b>	<b>2018</b>	<b>2019</b>		
IMPORTE MÁXIMO SUBVENCIONABLE		163,22 €	163,22 €	163,22 €	163,22 €	163,22 €		
IMPORTE MEDIO DE TRANSFERENCIA (€/ha)		114,14 €	114,14 €	114,14 €	114,14 €	114,14 €		
<b>RECINTOS COMPROMETIDOS</b>								
<u>REF.</u>	<u>REFERENCIA SIGPAC</u>	<u>CULTIVO</u>	<u>DESCRIPCIÓN CULTIVO</u>	<u>PEND. MEDIA</u>	<u>SUP. DEC. ADMIN.</u>	<u>SUP. CERT.</u>	<u>SUP. CAMPO</u>	<u>SUP. COMPROM.</u>
2360093	18-068-003-00082-004	101000	OLIVAR-SIN VARIEDAD	S/R	(%)	(ha)	(ha)	(ha)
				S	26,80	1,43	1,47	1,43

**RESUMEN CRITERIOS DE SELECCIÓN**

<b>10.1.12 Agricultura de montaña con orientación ecológica en olivar</b>		<b>PUNTOS: 10,00</b>	
		<b>PUNTOS</b>	
Solicitantes de la medida 11, específica para la conversión o mantenimiento en agricultura ecológica		3,00	S
Porcentaje de superficie determinada en zonas con limitaciones naturales u otras limitaciones específicas ubicadas en las zonas de montaña		4,00	100.0%
Porcentaje de superficie determinada situada en zonas RAMSAR		0,00	0.0%
Porcentaje de superficie determinada en zonas vulnerables a la contaminación por nitratos		0,00	0.0%
Mayor pendiente media		3,00	26.8%
Porcentaje de superficie determinada en Red Natura 2000		0,00	0.0%



**DETALLE CRITERIOS DE SELECCIÓN****10.1.12 Agricultura de montaña con orientación ecológica en olivar****PUNTOS: 10,00****Solicitantes de la medida 11, específica para la conversión o mantenimiento en agricultura ecológica****PUNTOS: 3,00 S****Porcentaje de superficie determinada en zonas con limitaciones naturales u otras limitaciones específicas ubicadas en las zonas de montaña****PUNTOS: 4,00 100.0%**

<u>REF.</u>	<u>REFERENCIA SIGPAC</u>	<u>CULTIVO</u>	<u>DESCRIPCIÓN CULTIVO</u>	<u>S/R</u>	<u>SUP. COMPROM. (ha)</u>	<u>SUP. CUMPLE (ha)</u>
2360093	18-068-003-00082-004	101000	OLIVAR-SIN VARIEDAD	S	1,43	1,43

**Porcentaje de superficie determinada situada en zonas RAMSAR****PUNTOS: 0,00 0.0%**

<u>REF.</u>	<u>REFERENCIA SIGPAC</u>	<u>CULTIVO</u>	<u>DESCRIPCIÓN CULTIVO</u>	<u>S/R</u>	<u>SUP. COMPROM. (ha)</u>	<u>SUP. CUMPLE (ha)</u>
2360093	18-068-003-00082-004	101000	OLIVAR-SIN VARIEDAD	S	1,43	0,00

**Porcentaje de superficie determinada en zonas vulnerables a la contaminación por nitratos****PUNTOS: 0,00 0.0%**

<u>REF.</u>	<u>REFERENCIA SIGPAC</u>	<u>CULTIVO</u>	<u>DESCRIPCIÓN CULTIVO</u>	<u>S/R</u>	<u>SUP. COMPROM. (ha)</u>	<u>SUP. CUMPLE (ha)</u>
2360093	18-068-003-00082-004	101000	OLIVAR-SIN VARIEDAD	S	1,43	0,00

**Mayor pendiente media****PUNTOS: 3,00 26.8%**

<u>REF.</u>	<u>REFERENCIA SIGPAC</u>	<u>CULTIVO</u>	<u>DESCRIPCIÓN CULTIVO</u>	<u>S/R</u>	<u>PENDIENTE MEDIA (%)</u>	<u>SUP. COMPROM. (ha)</u>
2360093	18-068-003-00082-004	101000	OLIVAR-SIN VARIEDAD	S	26,80	1,43

**Porcentaje de superficie determinada en Red Natura 2000****PUNTOS: 0,00 0.0%**

<u>REF.</u>	<u>REFERENCIA SIGPAC</u>	<u>CULTIVO</u>	<u>DESCRIPCIÓN CULTIVO</u>	<u>S/R</u>	<u>SUP. COMPROM. (ha)</u>	<u>SUP. CUMPLE (ha)</u>
2360093	18-068-003-00082-004	101000	OLIVAR-SIN VARIEDAD	S	1,43	0,00





<u>APELLIDOS Y NOMBRE / RAZÓN SOCIAL</u>		<u>NIF</u>	<u>EXPEDIENTE</u>	<u>SUP. COMPROMETIDA</u>				
				<u>(ha)</u>				
RODRIGUEZ HITTA CESAR ANTONIO		24191569P	4033479	3.67				
<b>RESOLUCIÓN ADMITIDO</b>								
<b>IMPORTE POR ANUALIDAD</b>								
		<b>2015</b>	<b>2016</b>	<b>2017</b>	<b>2018</b>	<b>2019</b>		
IMPORTE MÁXIMO SUBVENCIONABLE		418,89 €	418,89 €	418,89 €	418,89 €	418,89 €		
IMPORTE MEDIO DE TRANSFERENCIA (€/ha)		114,14 €	114,14 €	114,14 €	114,14 €	114,14 €		
<b>RECINTOS COMPROMETIDOS</b>								
<u>REF.</u>	<u>REFERENCIA SIGPAC</u>	<u>CULTIVO</u>	<u>DESCRIPCIÓN CULTIVO</u>	<u>PEND. MEDIA</u>	<u>SUP. DEC. ADMIN.</u>	<u>SUP. CERT.</u>	<u>SUP. CAMPO</u>	<u>SUP. COMPROM.</u>
				<u>S/R</u>	<u>(%)</u>	<u>(ha)</u>	<u>(ha)</u>	<u>(ha)</u>
2393735	18-138-003-00061-002	101000	OLIVAR-SIN VARIEDAD	S	22,82	2,55	2,55	2,55
2393736	18-138-003-00061-005	101000	OLIVAR-SIN VARIEDAD	S	20,99	1,08	1,08	1,08
2393737	18-138-003-00061-004	101000	OLIVAR-SIN VARIEDAD	S	30,14	0,04	0,04	0,04

### RESUMEN CRITERIOS DE SELECCIÓN

<b>10.1.12 Agricultura de montaña con orientación ecológica en olivar</b>		<b>PUNTOS: 8,00</b>	
		<b>PUNTOS</b>	
Solicitantes de la medida 11, específica para la conversión o mantenimiento en agricultura ecológica		3,00	S
Porcentaje de superficie determinada en zonas con limitaciones naturales u otras limitaciones específicas ubicadas en las zonas de montaña		4,00	100.0%
Porcentaje de superficie determinada situada en zonas RAMSAR		0,00	0.0%
Porcentaje de superficie determinada en zonas vulnerables a la contaminación por nitratos		0,00	0.0%
Mayor pendiente media		1,00	22.36%
Porcentaje de superficie determinada en Red Natura 2000		0,00	0.0%



**DETALLE CRITERIOS DE SELECCIÓN****10.1.12 Agricultura de montaña con orientación ecológica en olivar****PUNTOS:** 8,00**Solicitantes de la medida 11, específica para la conversión o mantenimiento en agricultura ecológica****PUNTOS:** 3,00 S**Porcentaje de superficie determinada en zonas con limitaciones naturales u otras limitaciones específicas ubicadas en las zonas de montaña****PUNTOS:** 4,00 100.0%

<u>REF.</u>	<u>REFERENCIA SIGPAC</u>	<u>CULTIVO DESCRIPCIÓN CULTIVO</u>	<u>S/R</u>	<u>SUP. COMPROM.</u> <u>(ha)</u>	<u>SUP. CUMPLE</u> <u>(ha)</u>
2393735	18-138-003-00061-002	101000 OLIVAR-SIN VARIEDAD	S	2,55	2,55
2393737	18-138-003-00061-004	101000 OLIVAR-SIN VARIEDAD	S	0,04	0,04
2393736	18-138-003-00061-005	101000 OLIVAR-SIN VARIEDAD	S	1,08	1,08

**Porcentaje de superficie determinada situada en zonas RAMSAR****PUNTOS:** 0,00 0.0%

<u>REF.</u>	<u>REFERENCIA SIGPAC</u>	<u>CULTIVO DESCRIPCIÓN CULTIVO</u>	<u>S/R</u>	<u>SUP. COMPROM.</u> <u>(ha)</u>	<u>SUP. CUMPLE</u> <u>(ha)</u>
2393735	18-138-003-00061-002	101000 OLIVAR-SIN VARIEDAD	S	2,55	0,00
2393737	18-138-003-00061-004	101000 OLIVAR-SIN VARIEDAD	S	0,04	0,00
2393736	18-138-003-00061-005	101000 OLIVAR-SIN VARIEDAD	S	1,08	0,00

**Porcentaje de superficie determinada en zonas vulnerables a la contaminación por nitratos****PUNTOS:** 0,00 0.0%

<u>REF.</u>	<u>REFERENCIA SIGPAC</u>	<u>CULTIVO DESCRIPCIÓN CULTIVO</u>	<u>S/R</u>	<u>SUP. COMPROM.</u> <u>(ha)</u>	<u>SUP. CUMPLE</u> <u>(ha)</u>
2393735	18-138-003-00061-002	101000 OLIVAR-SIN VARIEDAD	S	2,55	0,00
2393737	18-138-003-00061-004	101000 OLIVAR-SIN VARIEDAD	S	0,04	0,00
2393736	18-138-003-00061-005	101000 OLIVAR-SIN VARIEDAD	S	1,08	0,00

**Mayor pendiente media****PUNTOS:** 1,00 22.36%

<u>REF.</u>	<u>REFERENCIA SIGPAC</u>	<u>CULTIVO DESCRIPCIÓN CULTIVO</u>	<u>S/R</u>	<u>PENDIENTE MEDIA (%)</u>	<u>SUP. COMPROM.</u> <u>(ha)</u>
2393735	18-138-003-00061-002	101000 OLIVAR-SIN VARIEDAD	S	22,82	2,55
2393737	18-138-003-00061-004	101000 OLIVAR-SIN VARIEDAD	S	30,14	0,04
2393736	18-138-003-00061-005	101000 OLIVAR-SIN VARIEDAD	S	20,99	1,08

**Porcentaje de superficie determinada en Red Natura 2000****PUNTOS:** 0,00 0.0%

<u>REF.</u>	<u>REFERENCIA SIGPAC</u>	<u>CULTIVO DESCRIPCIÓN CULTIVO</u>	<u>S/R</u>	<u>SUP. COMPROM.</u> <u>(ha)</u>	<u>SUP. CUMPLE</u> <u>(ha)</u>
2393735	18-138-003-00061-002	101000 OLIVAR-SIN VARIEDAD	S	2,55	0,00
2393737	18-138-003-00061-004	101000 OLIVAR-SIN VARIEDAD	S	0,04	0,00
2393736	18-138-003-00061-005	101000 OLIVAR-SIN VARIEDAD	S	1,08	0,00



<u>APELLIDOS Y NOMBRE / RAZÓN SOCIAL</u>		<u>NIF</u>	<u>EXPEDIENTE</u>	<u>SUP. COMPROMETIDA</u>				
				<u>(ha)</u>				
RODRIGUEZ JIMENEZ FERMIN		30468941J	4027119	6.75				
<b>RESOLUCIÓN ADMITIDO</b>								
<b>IMPORTE POR ANUALIDAD</b>								
		<b>2015</b>	<b>2016</b>	<b>2017</b>	<b>2018</b>	<b>2019</b>		
IMPORTE MÁXIMO SUBVENCIONABLE		770,45 €	770,45 €	770,45 €	770,45 €	770,45 €		
IMPORTE MEDIO DE TRANSFERENCIA (€/ha)		114,14 €	114,14 €	114,14 €	114,14 €	114,14 €		
<b>RECINTOS COMPROMETIDOS</b>								
<u>REF.</u>	<u>REFERENCIA SIGPAC</u>	<u>CULTIVO</u>	<u>DESCRIPCIÓN CULTIVO</u>	<u>PEND. MEDIA</u>	<u>SUP. DEC. ADMIN.</u>	<u>SUP. CERT.</u>	<u>SUP. CAMPO</u>	<u>SUP. COMPROM.</u>
				<u>S/R</u>	<u>(%)</u>	<u>(ha)</u>	<u>(ha)</u>	<u>(ha)</u>
2322252	18-133-015-00118-001	101000	OLIVAR-SIN VARIEDAD	S	22,61	6,75	6,75	6,75

### RESUMEN CRITERIOS DE SELECCIÓN

<b>10.1.12 Agricultura de montaña con orientación ecológica en olivar</b>		<b>PUNTOS: 8,00</b>	
		<b>PUNTOS</b>	
Solicitantes de la medida 11, específica para la conversión o mantenimiento en agricultura ecológica		3,00	S
Porcentaje de superficie determinada en zonas con limitaciones naturales u otras limitaciones específicas ubicadas en las zonas de montaña		4,00	100.0%
Porcentaje de superficie determinada situada en zonas RAMSAR		0,00	0.0%
Porcentaje de superficie determinada en zonas vulnerables a la contaminación por nitratos		0,00	0.0%
Mayor pendiente media		1,00	22.61%
Porcentaje de superficie determinada en Red Natura 2000		0,00	0.0%



**DETALLE CRITERIOS DE SELECCIÓN****10.1.12 Agricultura de montaña con orientación ecológica en olivar PUNTOS: 8,00****Solicitantes de la medida 11, específica para la conversión o mantenimiento en agricultura ecológica PUNTOS: 3,00 S****Porcentaje de superficie determinada en zonas con limitaciones naturales u otras limitaciones específicas ubicadas en las zonas de montaña PUNTOS: 4,00 100.0%**

<u>REF.</u>	<u>REFERENCIA SIGPAC</u>	<u>CULTIVO DESCRIPCIÓN CULTIVO</u>	<u>S/R</u>	<u>SUP. COMPROM. (ha)</u>	<u>SUP. CUMPLE (ha)</u>
2322252	18-133-015-00118-001	101000 OLIVAR-SIN VARIEDAD	S	6,75	6,75

**Porcentaje de superficie determinada situada en zonas RAMSAR PUNTOS: 0,00 0.0%**

<u>REF.</u>	<u>REFERENCIA SIGPAC</u>	<u>CULTIVO DESCRIPCIÓN CULTIVO</u>	<u>S/R</u>	<u>SUP. COMPROM. (ha)</u>	<u>SUP. CUMPLE (ha)</u>
2322252	18-133-015-00118-001	101000 OLIVAR-SIN VARIEDAD	S	6,75	0,00

**Porcentaje de superficie determinada en zonas vulnerables a la contaminación por nitratos PUNTOS: 0,00 0.0%**

<u>REF.</u>	<u>REFERENCIA SIGPAC</u>	<u>CULTIVO DESCRIPCIÓN CULTIVO</u>	<u>S/R</u>	<u>SUP. COMPROM. (ha)</u>	<u>SUP. CUMPLE (ha)</u>
2322252	18-133-015-00118-001	101000 OLIVAR-SIN VARIEDAD	S	6,75	0,00

**Mayor pendiente media PUNTOS: 1,00 22.61%**

<u>REF.</u>	<u>REFERENCIA SIGPAC</u>	<u>CULTIVO DESCRIPCIÓN CULTIVO</u>	<u>S/R</u>	<u>PENDIENTE MEDIA (%)</u>	<u>SUP. COMPROM. (ha)</u>
2322252	18-133-015-00118-001	101000 OLIVAR-SIN VARIEDAD	S	22,61	6,75

**Porcentaje de superficie determinada en Red Natura 2000 PUNTOS: 0,00 0.0%**

<u>REF.</u>	<u>REFERENCIA SIGPAC</u>	<u>CULTIVO DESCRIPCIÓN CULTIVO</u>	<u>S/R</u>	<u>SUP. COMPROM. (ha)</u>	<u>SUP. CUMPLE (ha)</u>
2322252	18-133-015-00118-001	101000 OLIVAR-SIN VARIEDAD	S	6,75	0,00



<u>APELLIDOS Y NOMBRE / RAZÓN SOCIAL</u>		<u>NIF</u>	<u>EXPEDIENTE</u>	<u>SUP. COMPROMETIDA</u>				
				<u>(ha)</u>				
RUEDA AMIGO JOSE MIGUEL		24239646S	4036117	1.05				
<b>RESOLUCIÓN</b>								
<b>ADMITIDO</b>								
<b>IMPORTES POR ANUALIDAD</b>								
		<b>2015</b>	<b>2016</b>	<b>2017</b>	<b>2018</b>	<b>2019</b>		
<b>IMPORTE MÁXIMO SUBVENCIONABLE</b>		119,85 €	119,85 €	119,85 €	119,85 €	119,85 €		
<b>IMPORTE MEDIO DE TRANSFERENCIA (€/ha)</b>		114,14 €	114,14 €	114,14 €	114,14 €	114,14 €		
<b>RECINTOS COMPROMETIDOS</b>								
<u>REF.</u>	<u>REFERENCIA SIGPAC</u>	<u>CULTIVO</u>	<u>DESCRIPCIÓN CULTIVO</u>	<u>PEND. MEDIA</u>	<u>SUP. DEC. ADMIN.</u>	<u>SUP. CERT.</u>	<u>SUP. CAMPO</u>	<u>SUP. COMPROM.</u>
				<u>S/R</u>	<u>(%)</u>	<u>(ha)</u>	<u>(ha)</u>	<u>(ha)</u>
2390916	18-104-027-00144-001	101000	OLIVAR-SIN VARIEDAD	S	34,19	1,44	1,05	1,44

**INCIDENCIAS****INCIDENCIA DESCRIPCIÓN**

80404 Recinto declarado que no cumple en su totalidad con las normas de producción ecológica (anexo I, Orden 26 de mayo de 2015)  
Ref:2390916 Recinto:18-104-027-00144-001 Cultivo:101000 OLIVAR-SIN VARIEDAD Secano Superficie Certificada (Ha):1,05

**RESUMEN CRITERIOS DE SELECCIÓN**

<b>10.1.12 Agricultura de montaña con orientación ecológica en olivar</b>		<b>PUNTOS: 10,00</b>	
		<b>PUNTOS</b>	
Solicitantes de la medida 11, específica para la conversión o mantenimiento en agricultura ecológica		3,00	S
Porcentaje de superficie determinada en zonas con limitaciones naturales u otras limitaciones específicas ubicadas en las zonas de montaña		4,00	100.0%
Porcentaje de superficie determinada situada en zonas RAMSAR		0,00	0.0%
Porcentaje de superficie determinada en zonas vulnerables a la contaminación por nitratos		0,00	0.0%
Mayor pendiente media		3,00	34.19%
Porcentaje de superficie determinada en Red Natura 2000		0,00	0.0%



**DETALLE CRITERIOS DE SELECCIÓN****10.1.12 Agricultura de montaña con orientación ecológica en olivar PUNTOS: 10,00**

<b>Solicitantes de la medida 11, específica para la conversión o mantenimiento en agricultura ecológica</b>						<b>PUNTOS:</b>	3,00	S
<b>Porcentaje de superficie determinada en zonas con limitaciones naturales u otras limitaciones específicas ubicadas en las zonas de montaña</b>						<b>PUNTOS:</b>	4,00	100.0%
<u>REF.</u>	<u>REFERENCIA SIGPAC</u>	<u>CULTIVO</u>	<u>DESCRIPCIÓN CULTIVO</u>	<u>S/R</u>		<u>SUP. COMPROM.</u> (ha)	<u>SUP. CUMPLE</u> (ha)	
2390916	18-104-027-00144-001	101000	OLIVAR-SIN VARIEDAD	S		1,05	1,05	
<b>Porcentaje de superficie determinada situada en zonas RAMSAR</b>						<b>PUNTOS:</b>	0,00	0.0%
<u>REF.</u>	<u>REFERENCIA SIGPAC</u>	<u>CULTIVO</u>	<u>DESCRIPCIÓN CULTIVO</u>	<u>S/R</u>		<u>SUP. COMPROM.</u> (ha)	<u>SUP. CUMPLE</u> (ha)	
2390916	18-104-027-00144-001	101000	OLIVAR-SIN VARIEDAD	S		1,05	0,00	
<b>Porcentaje de superficie determinada en zonas vulnerables a la contaminación por nitratos</b>						<b>PUNTOS:</b>	0,00	0.0%
<u>REF.</u>	<u>REFERENCIA SIGPAC</u>	<u>CULTIVO</u>	<u>DESCRIPCIÓN CULTIVO</u>	<u>S/R</u>		<u>SUP. COMPROM.</u> (ha)	<u>SUP. CUMPLE</u> (ha)	
2390916	18-104-027-00144-001	101000	OLIVAR-SIN VARIEDAD	S		1,05	0,00	
<b>Mayor pendiente media</b>						<b>PUNTOS:</b>	3,00	34.19%
<u>REF.</u>	<u>REFERENCIA SIGPAC</u>	<u>CULTIVO</u>	<u>DESCRIPCIÓN CULTIVO</u>	<u>S/R</u>	<u>PENDIENTE MEDIA (%)</u>	<u>SUP. COMPROM.</u> (ha)		
2390916	18-104-027-00144-001	101000	OLIVAR-SIN VARIEDAD	S	34,19	1,05		
<b>Porcentaje de superficie determinada en Red Natura 2000</b>						<b>PUNTOS:</b>	0,00	0.0%
<u>REF.</u>	<u>REFERENCIA SIGPAC</u>	<u>CULTIVO</u>	<u>DESCRIPCIÓN CULTIVO</u>	<u>S/R</u>		<u>SUP. COMPROM.</u> (ha)	<u>SUP. CUMPLE</u> (ha)	
2390916	18-104-027-00144-001	101000	OLIVAR-SIN VARIEDAD	S		1,05	0,00	



<u>APELLIDOS Y NOMBRE / RAZÓN SOCIAL</u>		<u>NIF</u>	<u>EXPEDIENTE</u>	<u>SUP. COMPROMETIDA</u>					
				<u>(ha)</u>					
RUIZ CONSTAN ANA		74726875J	4038698	1.65					
<u>RESOLUCIÓN</u>									
ADMITIDO									
<u>IMPORTES POR ANUALIDAD</u>									
		<u>2015</u>	<u>2016</u>	<u>2017</u>	<u>2018</u>	<u>2019</u>			
IMPORTE MÁXIMO SUBVENCIONABLE		188,33 €	188,33 €	188,33 €	188,33 €	188,33 €			
IMPORTE MEDIO DE TRANSFERENCIA (€/ha)		114,14 €	114,14 €	114,14 €	114,14 €	114,14 €			
<u>RECINTOS COMPROMETIDOS</u>									
<u>REF.</u>	<u>REFERENCIA SIGPAC</u>	<u>CULTIVO</u>	<u>DESCRIPCIÓN CULTIVO</u>	<u>S/R</u>	<u>PEND. MEDIA (%)</u>	<u>SUP. DEC. ADMIN. (ha)</u>	<u>SUP. CERT. (ha)</u>	<u>SUP. CAMPO (ha)</u>	<u>SUP. COMPROM. (ha)</u>
2323533	18-017-009-00063-001	101000	OLIVAR-SIN VARIEDAD	S	48,81	0,14	0,14		0,14
2323535	18-017-009-00074-009	101000	OLIVAR-SIN VARIEDAD	R	21,82	0,20	0,20		0,20
2323536	18-017-009-00074-002	101000	OLIVAR-SIN VARIEDAD	R	40,15	0,22	0,22		0,22
2323537	18-017-009-00074-001	101000	OLIVAR-SIN VARIEDAD	R	52,14	0,27	0,27		0,27
2323538	18-017-009-00074-004	101000	OLIVAR-SIN VARIEDAD	R	20,84	0,61	0,61		0,61
2323539	18-017-009-00074-003	101000	OLIVAR-SIN VARIEDAD	S	49,28	0,21	0,21		0,21

**RESUMEN CRITERIOS DE SELECCIÓN**

<b>10.1.12 Agricultura de montaña con orientación ecológica en olivar</b>		<b>PUNTOS: 10,00</b>	
		<u>PUNTOS</u>	
Solicitantes de la medida 11, específica para la conversión o mantenimiento en agricultura ecológica		3,00	S
Porcentaje de superficie determinada en zonas con limitaciones naturales u otras limitaciones específicas ubicadas en las zonas de montaña		4,00	100.0%
Porcentaje de superficie determinada situada en zonas RAMSAR		0,00	0.0%
Porcentaje de superficie determinada en zonas vulnerables a la contaminación por nitratos		0,00	0.0%
Mayor pendiente media		3,00	34.64%
Porcentaje de superficie determinada en Red Natura 2000		0,00	0.0%



**DETALLE CRITERIOS DE SELECCIÓN****10.1.12 Agricultura de montaña con orientación ecológica en olivar****PUNTOS:** 10,00**Solicitantes de la medida 11, específica para la conversión o mantenimiento en agricultura ecológica****PUNTOS:** 3,00 S**Porcentaje de superficie determinada en zonas con limitaciones naturales u otras limitaciones específicas ubicadas en las zonas de montaña****PUNTOS:** 4,00 100.0%

<u>REF.</u>	<u>REFERENCIA SIGPAC</u>	<u>CULTIVO DESCRIPCIÓN CULTIVO</u>	<u>S/R</u>	<u>SUP. COMPROM.</u> <u>(ha)</u>	<u>SUP. CUMPLE</u> <u>(ha)</u>
2323533	18-017-009-00063-001	101000 OLIVAR-SIN VARIEDAD	S	0,14	0,14
2323537	18-017-009-00074-001	101000 OLIVAR-SIN VARIEDAD	R	0,27	0,27
2323536	18-017-009-00074-002	101000 OLIVAR-SIN VARIEDAD	R	0,22	0,22
2323539	18-017-009-00074-003	101000 OLIVAR-SIN VARIEDAD	S	0,21	0,21
2323538	18-017-009-00074-004	101000 OLIVAR-SIN VARIEDAD	R	0,61	0,61
2323535	18-017-009-00074-009	101000 OLIVAR-SIN VARIEDAD	R	0,20	0,20

**Porcentaje de superficie determinada situada en zonas RAMSAR****PUNTOS:** 0,00 0.0%

<u>REF.</u>	<u>REFERENCIA SIGPAC</u>	<u>CULTIVO DESCRIPCIÓN CULTIVO</u>	<u>S/R</u>	<u>SUP. COMPROM.</u> <u>(ha)</u>	<u>SUP. CUMPLE</u> <u>(ha)</u>
2323533	18-017-009-00063-001	101000 OLIVAR-SIN VARIEDAD	S	0,14	0,00
2323537	18-017-009-00074-001	101000 OLIVAR-SIN VARIEDAD	R	0,27	0,00
2323536	18-017-009-00074-002	101000 OLIVAR-SIN VARIEDAD	R	0,22	0,00
2323539	18-017-009-00074-003	101000 OLIVAR-SIN VARIEDAD	S	0,21	0,00
2323538	18-017-009-00074-004	101000 OLIVAR-SIN VARIEDAD	R	0,61	0,00
2323535	18-017-009-00074-009	101000 OLIVAR-SIN VARIEDAD	R	0,20	0,00

**Porcentaje de superficie determinada en zonas vulnerables a la contaminación por nitratos****PUNTOS:** 0,00 0.0%

<u>REF.</u>	<u>REFERENCIA SIGPAC</u>	<u>CULTIVO DESCRIPCIÓN CULTIVO</u>	<u>S/R</u>	<u>SUP. COMPROM.</u> <u>(ha)</u>	<u>SUP. CUMPLE</u> <u>(ha)</u>
2323533	18-017-009-00063-001	101000 OLIVAR-SIN VARIEDAD	S	0,14	0,00
2323537	18-017-009-00074-001	101000 OLIVAR-SIN VARIEDAD	R	0,27	0,00
2323536	18-017-009-00074-002	101000 OLIVAR-SIN VARIEDAD	R	0,22	0,00
2323539	18-017-009-00074-003	101000 OLIVAR-SIN VARIEDAD	S	0,21	0,00
2323538	18-017-009-00074-004	101000 OLIVAR-SIN VARIEDAD	R	0,61	0,00
2323535	18-017-009-00074-009	101000 OLIVAR-SIN VARIEDAD	R	0,20	0,00

**Mayor pendiente media****PUNTOS:** 3,00 34.64%

<u>REF.</u>	<u>REFERENCIA SIGPAC</u>	<u>CULTIVO DESCRIPCIÓN CULTIVO</u>	<u>S/R</u>	<u>PENDIENTE MEDIA (%)</u>	<u>SUP. COMPROM.</u> <u>(ha)</u>
2323533	18-017-009-00063-001	101000 OLIVAR-SIN VARIEDAD	S	48,81	0,14
2323537	18-017-009-00074-001	101000 OLIVAR-SIN VARIEDAD	R	52,14	0,27
2323536	18-017-009-00074-002	101000 OLIVAR-SIN VARIEDAD	R	40,15	0,22
2323539	18-017-009-00074-003	101000 OLIVAR-SIN VARIEDAD	S	49,28	0,21
2323538	18-017-009-00074-004	101000 OLIVAR-SIN VARIEDAD	R	20,84	0,61
2323535	18-017-009-00074-009	101000 OLIVAR-SIN VARIEDAD	R	21,82	0,20

**Porcentaje de superficie determinada en Red Natura 2000****PUNTOS:** 0,00 0.0%

<u>REF.</u>	<u>REFERENCIA SIGPAC</u>	<u>CULTIVO DESCRIPCIÓN CULTIVO</u>	<u>S/R</u>	<u>SUP. COMPROM.</u> <u>(ha)</u>	<u>SUP. CUMPLE</u> <u>(ha)</u>
2323533	18-017-009-00063-001	101000 OLIVAR-SIN VARIEDAD	S	0,14	0,00
2323537	18-017-009-00074-001	101000 OLIVAR-SIN VARIEDAD	R	0,27	0,00
2323536	18-017-009-00074-002	101000 OLIVAR-SIN VARIEDAD	R	0,22	0,00



<b>REF.</b>	<b>REFERENCIA SIGPAC</b>	<b>CULTIVO</b>	<b>DESCRIPCIÓN CULTIVO</b>	<b>S/R</b>	<b>SUP. COMPROM.</b> <b>(ha)</b>	<b>SUP. CUMPLE</b> <b>(ha)</b>
2323539	18-017-009-00074-003	101000	OLIVAR-SIN VARIEDAD	S	0,21	0,00
2323538	18-017-009-00074-004	101000	OLIVAR-SIN VARIEDAD	R	0,61	0,00
2323535	18-017-009-00074-009	101000	OLIVAR-SIN VARIEDAD	R	0,20	0,00



				<b>SUP. COMPROMETIDA</b>					
<b>APELLIDOS Y NOMBRE / RAZÓN SOCIAL</b>				<b>NIF</b>	<b>EXPEDIENTE</b>	<b>(ha)</b>			
RUSTICAS SOCAMAL, S.L.				B18455204	4043250	2.07			
<b>RESOLUCIÓN</b>									
<b>ADMITIDO</b>									
<b>IMPORTE POR ANUALIDAD</b>									
				<b>2015</b>	<b>2016</b>	<b>2017</b>	<b>2018</b>	<b>2019</b>	
<b>IMPORTE MÁXIMO SUBVENCIONABLE</b>				236,27 €	236,27 €	236,27 €	236,27 €	236,27 €	
<b>IMPORTE MEDIO DE TRANSFERENCIA (€/ha)</b>				114,14 €	114,14 €	114,14 €	114,14 €	114,14 €	
<b>RECINTOS COMPROMETIDOS</b>									
<b>REF.</b>	<b>REFERENCIA SIGPAC</b>	<b>CULTIVO</b>	<b>DESCRIPCIÓN CULTIVO</b>	<b>S/R</b>	<b>PEND. MEDIA (%)</b>	<b>SUP. DEC. ADMIN. (ha)</b>	<b>SUP. CERT. (ha)</b>	<b>SUP. CAMPO (ha)</b>	<b>SUP. COMPROM. (ha)</b>
2898668	18-182-007-00155-016	101000	OLIVAR-SIN VARIEDAD	S	44,53	0,01	0,01		0,01
2898669	18-182-007-00155-013	101000	OLIVAR-SIN VARIEDAD	S	36,99	0,08	0,08		0,08
2898670	18-182-007-00155-020	101000	OLIVAR-SIN VARIEDAD	S	20,36	0,16	0,16		0,16
2898671	18-182-007-00155-019	101000	OLIVAR-SIN VARIEDAD	S	48,66	0,03	0,03		0,03
2898672	18-182-007-00155-018	101000	OLIVAR-SIN VARIEDAD	S	36,95	0,01	0,01		0,01
2898673	18-182-007-00155-017	101000	OLIVAR-SIN VARIEDAD	S	51,16	0,03	0,03		0,03
2898674	18-182-007-00157-027	101000	OLIVAR-SIN VARIEDAD	S	34,42	1,01	1,02		1,01
2898676	18-182-007-00157-029	101000	OLIVAR-SIN VARIEDAD	S	39,00	0,21	0,21		0,21
2898677	18-182-007-00158-008	101000	OLIVAR-SIN VARIEDAD	S	26,45	0,26	0,26		0,26
2898678	18-182-007-00158-009	101000	OLIVAR-SIN VARIEDAD	S	29,66	0,10	0,11		0,10
2898679	18-182-007-00155-021	101000	OLIVAR-SIN VARIEDAD	S	57,26	0,02	0,02		0,02
2898681	18-182-008-00037-010	101000	OLIVAR-SIN VARIEDAD	S	41,07	0,02	0,02		0,02
2898682	18-182-008-00037-009	101000	OLIVAR-SIN VARIEDAD	S	31,38	0,08	0,08		0,08
2898683	18-182-008-00037-008	101000	OLIVAR-SIN VARIEDAD	S	30,53	0,04	0,04		0,04
2898684	18-182-008-00037-012	101000	OLIVAR-SIN VARIEDAD	S	27,89	0,01	0,01		0,01

**RESUMEN CRITERIOS DE SELECCIÓN**

<b>10.1.12 Agricultura de montaña con orientación ecológica en olivar</b>		<b>PUNTOS: 10,00</b>	
	<b>PUNTOS</b>		
<b>Solicitantes de la medida 11, específica para la conversión o mantenimiento en agricultura ecológica</b>	3,00	S	
<b>Porcentaje de superficie determinada en zonas con limitaciones naturales u otras limitaciones específicas ubicadas en las zonas de montaña</b>	4,00	100.0%	
<b>Porcentaje de superficie determinada situada en zonas RAMSAR</b>	0,00	0.0%	
<b>Porcentaje de superficie determinada en zonas vulnerables a la contaminación por nitratos</b>	0,00	0.0%	
<b>Mayor pendiente media</b>	3,00	33.24%	
<b>Porcentaje de superficie determinada en Red Natura 2000</b>	0,00	0.0%	



**DETALLE CRITERIOS DE SELECCIÓN****10.1.12 Agricultura de montaña con orientación ecológica en olivar****PUNTOS:** 10,00**Solicitantes de la medida 11, específica para la conversión o mantenimiento en agricultura ecológica****PUNTOS:** 3,00 S**Porcentaje de superficie determinada en zonas con limitaciones naturales u otras limitaciones específicas ubicadas en las zonas de montaña****PUNTOS:** 4,00 100.0%

<u>REF.</u>	<u>REFERENCIA SIGPAC</u>	<u>CULTIVO DESCRIPCIÓN CULTIVO</u>	<u>S/R</u>	<u>SUP. COMPROM.</u> <u>(ha)</u>	<u>SUP. CUMPLE</u> <u>(ha)</u>
2898669	18-182-007-00155-013	101000 OLIVAR-SIN VARIEDAD	S	0,08	0,08
2898668	18-182-007-00155-016	101000 OLIVAR-SIN VARIEDAD	S	0,01	0,01
2898673	18-182-007-00155-017	101000 OLIVAR-SIN VARIEDAD	S	0,03	0,03
2898672	18-182-007-00155-018	101000 OLIVAR-SIN VARIEDAD	S	0,01	0,01
2898671	18-182-007-00155-019	101000 OLIVAR-SIN VARIEDAD	S	0,03	0,03
2898670	18-182-007-00155-020	101000 OLIVAR-SIN VARIEDAD	S	0,16	0,16
2898679	18-182-007-00155-021	101000 OLIVAR-SIN VARIEDAD	S	0,02	0,02
2898674	18-182-007-00157-027	101000 OLIVAR-SIN VARIEDAD	S	1,01	1,01
2898676	18-182-007-00157-029	101000 OLIVAR-SIN VARIEDAD	S	0,21	0,21
2898677	18-182-007-00158-008	101000 OLIVAR-SIN VARIEDAD	S	0,26	0,26
2898678	18-182-007-00158-009	101000 OLIVAR-SIN VARIEDAD	S	0,10	0,10
2898683	18-182-008-00037-008	101000 OLIVAR-SIN VARIEDAD	S	0,04	0,04
2898682	18-182-008-00037-009	101000 OLIVAR-SIN VARIEDAD	S	0,08	0,08
2898681	18-182-008-00037-010	101000 OLIVAR-SIN VARIEDAD	S	0,02	0,02
2898684	18-182-008-00037-012	101000 OLIVAR-SIN VARIEDAD	S	0,01	0,01

**Porcentaje de superficie determinada situada en zonas RAMSAR****PUNTOS:** 0,00 0.0%

<u>REF.</u>	<u>REFERENCIA SIGPAC</u>	<u>CULTIVO DESCRIPCIÓN CULTIVO</u>	<u>S/R</u>	<u>SUP. COMPROM.</u> <u>(ha)</u>	<u>SUP. CUMPLE</u> <u>(ha)</u>
2898669	18-182-007-00155-013	101000 OLIVAR-SIN VARIEDAD	S	0,08	0,00
2898668	18-182-007-00155-016	101000 OLIVAR-SIN VARIEDAD	S	0,01	0,00
2898673	18-182-007-00155-017	101000 OLIVAR-SIN VARIEDAD	S	0,03	0,00
2898672	18-182-007-00155-018	101000 OLIVAR-SIN VARIEDAD	S	0,01	0,00
2898671	18-182-007-00155-019	101000 OLIVAR-SIN VARIEDAD	S	0,03	0,00
2898670	18-182-007-00155-020	101000 OLIVAR-SIN VARIEDAD	S	0,16	0,00
2898679	18-182-007-00155-021	101000 OLIVAR-SIN VARIEDAD	S	0,02	0,00
2898674	18-182-007-00157-027	101000 OLIVAR-SIN VARIEDAD	S	1,01	0,00
2898676	18-182-007-00157-029	101000 OLIVAR-SIN VARIEDAD	S	0,21	0,00
2898677	18-182-007-00158-008	101000 OLIVAR-SIN VARIEDAD	S	0,26	0,00
2898678	18-182-007-00158-009	101000 OLIVAR-SIN VARIEDAD	S	0,10	0,00
2898683	18-182-008-00037-008	101000 OLIVAR-SIN VARIEDAD	S	0,04	0,00
2898682	18-182-008-00037-009	101000 OLIVAR-SIN VARIEDAD	S	0,08	0,00
2898681	18-182-008-00037-010	101000 OLIVAR-SIN VARIEDAD	S	0,02	0,00
2898684	18-182-008-00037-012	101000 OLIVAR-SIN VARIEDAD	S	0,01	0,00

**Porcentaje de superficie determinada en zonas vulnerables a la contaminación por nitratos****PUNTOS:** 0,00 0.0%

<u>REF.</u>	<u>REFERENCIA SIGPAC</u>	<u>CULTIVO DESCRIPCIÓN CULTIVO</u>	<u>S/R</u>	<u>SUP. COMPROM.</u> <u>(ha)</u>	<u>SUP. CUMPLE</u> <u>(ha)</u>
2898669	18-182-007-00155-013	101000 OLIVAR-SIN VARIEDAD	S	0,08	0,00
2898668	18-182-007-00155-016	101000 OLIVAR-SIN VARIEDAD	S	0,01	0,00
2898673	18-182-007-00155-017	101000 OLIVAR-SIN VARIEDAD	S	0,03	0,00
2898672	18-182-007-00155-018	101000 OLIVAR-SIN VARIEDAD	S	0,01	0,00
2898671	18-182-007-00155-019	101000 OLIVAR-SIN VARIEDAD	S	0,03	0,00
2898670	18-182-007-00155-020	101000 OLIVAR-SIN VARIEDAD	S	0,16	0,00
2898679	18-182-007-00155-021	101000 OLIVAR-SIN VARIEDAD	S	0,02	0,00
2898674	18-182-007-00157-027	101000 OLIVAR-SIN VARIEDAD	S	1,01	0,00
2898676	18-182-007-00157-029	101000 OLIVAR-SIN VARIEDAD	S	0,21	0,00

REF.	REFERENCIA SIGPAC	CULTIVO	DESCRIPCIÓN CULTIVO	S/R	SUP.	SUP.
					COMPROM.	CUMPLE
					(ha)	(ha)
2898677	18-182-007-00158-008	101000	OLIVAR-SIN VARIEDAD	S	0,26	0,00
2898678	18-182-007-00158-009	101000	OLIVAR-SIN VARIEDAD	S	0,10	0,00
2898683	18-182-008-00037-008	101000	OLIVAR-SIN VARIEDAD	S	0,04	0,00
2898682	18-182-008-00037-009	101000	OLIVAR-SIN VARIEDAD	S	0,08	0,00
2898681	18-182-008-00037-010	101000	OLIVAR-SIN VARIEDAD	S	0,02	0,00
2898684	18-182-008-00037-012	101000	OLIVAR-SIN VARIEDAD	S	0,01	0,00

**Mayor pendiente media**

PUNTOS: 3,00 33.24%

REF.	REFERENCIA SIGPAC	CULTIVO	DESCRIPCIÓN CULTIVO	S/R	PENDIENTE	SUP.
					MEDIA (%)	COMPROM.
					(ha)	(ha)
2898669	18-182-007-00155-013	101000	OLIVAR-SIN VARIEDAD	S	36,99	0,08
2898668	18-182-007-00155-016	101000	OLIVAR-SIN VARIEDAD	S	44,53	0,01
2898673	18-182-007-00155-017	101000	OLIVAR-SIN VARIEDAD	S	51,16	0,03
2898672	18-182-007-00155-018	101000	OLIVAR-SIN VARIEDAD	S	36,95	0,01
2898671	18-182-007-00155-019	101000	OLIVAR-SIN VARIEDAD	S	48,66	0,03
2898670	18-182-007-00155-020	101000	OLIVAR-SIN VARIEDAD	S	20,36	0,16
2898679	18-182-007-00155-021	101000	OLIVAR-SIN VARIEDAD	S	57,26	0,02
2898674	18-182-007-00157-027	101000	OLIVAR-SIN VARIEDAD	S	34,42	1,01
2898676	18-182-007-00157-029	101000	OLIVAR-SIN VARIEDAD	S	39,00	0,21
2898677	18-182-007-00158-008	101000	OLIVAR-SIN VARIEDAD	S	26,45	0,26
2898678	18-182-007-00158-009	101000	OLIVAR-SIN VARIEDAD	S	29,66	0,10
2898683	18-182-008-00037-008	101000	OLIVAR-SIN VARIEDAD	S	30,53	0,04
2898682	18-182-008-00037-009	101000	OLIVAR-SIN VARIEDAD	S	31,38	0,08
2898681	18-182-008-00037-010	101000	OLIVAR-SIN VARIEDAD	S	41,07	0,02
2898684	18-182-008-00037-012	101000	OLIVAR-SIN VARIEDAD	S	27,89	0,01

**Porcentaje de superficie determinada en Red Natura 2000**

PUNTOS: 0,00 0.0%

REF.	REFERENCIA SIGPAC	CULTIVO	DESCRIPCIÓN CULTIVO	S/R	SUP.	SUP.
					COMPROM.	CUMPLE
					(ha)	(ha)
2898669	18-182-007-00155-013	101000	OLIVAR-SIN VARIEDAD	S	0,08	0,00
2898668	18-182-007-00155-016	101000	OLIVAR-SIN VARIEDAD	S	0,01	0,00
2898673	18-182-007-00155-017	101000	OLIVAR-SIN VARIEDAD	S	0,03	0,00
2898672	18-182-007-00155-018	101000	OLIVAR-SIN VARIEDAD	S	0,01	0,00
2898671	18-182-007-00155-019	101000	OLIVAR-SIN VARIEDAD	S	0,03	0,00
2898670	18-182-007-00155-020	101000	OLIVAR-SIN VARIEDAD	S	0,16	0,00
2898679	18-182-007-00155-021	101000	OLIVAR-SIN VARIEDAD	S	0,02	0,00
2898674	18-182-007-00157-027	101000	OLIVAR-SIN VARIEDAD	S	1,01	0,00
2898676	18-182-007-00157-029	101000	OLIVAR-SIN VARIEDAD	S	0,21	0,00
2898677	18-182-007-00158-008	101000	OLIVAR-SIN VARIEDAD	S	0,26	0,00
2898678	18-182-007-00158-009	101000	OLIVAR-SIN VARIEDAD	S	0,10	0,00
2898683	18-182-008-00037-008	101000	OLIVAR-SIN VARIEDAD	S	0,04	0,00
2898682	18-182-008-00037-009	101000	OLIVAR-SIN VARIEDAD	S	0,08	0,00
2898681	18-182-008-00037-010	101000	OLIVAR-SIN VARIEDAD	S	0,02	0,00
2898684	18-182-008-00037-012	101000	OLIVAR-SIN VARIEDAD	S	0,01	0,00



				<b>SUP. COMPROMETIDA</b>						
<b>APELLIDOS Y NOMBRE / RAZÓN SOCIAL</b>				<b>NIF</b>	<b>EXPEDIENTE</b>	<b>(ha)</b>				
SANCHEZ BAZAN ALVARO				74661893Y	4038720	1.73				
<b>RESOLUCIÓN</b>										
<b>ADMITIDO</b>										
<b>IMPORTE POR ANUALIDAD</b>										
				<b>2015</b>	<b>2016</b>	<b>2017</b>	<b>2018</b>	<b>2019</b>		
<b>IMPORTE MÁXIMO SUBVENCIONABLE</b>				197,46 €	197,46 €	197,46 €	197,46 €	197,46 €		
<b>IMPORTE MEDIO DE TRANSFERENCIA (€/ha)</b>				114,14 €	114,14 €	114,14 €	114,14 €	114,14 €		
<b>RECINTOS COMPROMETIDOS</b>						<b>PEND. MEDIA</b>	<b>SUP. DEC. ADMIN.</b>	<b>SUP. CERT.</b>	<b>SUP. CAMPO</b>	<b>SUP. COMPROM.</b>
<b>REF.</b>	<b>REFERENCIA SIGPAC</b>	<b>CULTIVO</b>	<b>DESCRIPCIÓN CULTIVO</b>	<b>S/R</b>	<b>(%)</b>	<b>(ha)</b>	<b>(ha)</b>	<b>(ha)</b>	<b>(ha)</b>	
2323838	18-026-003-00278-001	101000	OLIVAR-SIN VARIEDAD	S	21,70	0,79	0,80	0,79		
2323839	18-129-002-00010-001	101000	OLIVAR-SIN VARIEDAD	R	22,63	0,48	0,48	0,48		
2323840	18-129-002-00008-001	101000	OLIVAR-SIN VARIEDAD	R	23,67	0,15	0,15	0,15		
2323841	18-129-002-00009-002	101000	OLIVAR-SIN VARIEDAD	R	23,68	0,25	0,25	0,25		
2323842	18-129-002-00034-001	101000	OLIVAR-SIN VARIEDAD	R	22,66	0,05	0,05	0,05		
2323843	18-129-002-00012-001	101000	OLIVAR-SIN VARIEDAD	R	21,27	0,01	0,03	0,01		

**RESUMEN CRITERIOS DE SELECCIÓN**

<b>10.1.12 Agricultura de montaña con orientación ecológica en olivar</b>		<b>PUNTOS: 8,00</b>	
		<b>PUNTOS</b>	
<b>Solicitantes de la medida 11, específica para la conversión o mantenimiento en agricultura ecológica</b>		3,00	S
<b>Porcentaje de superficie determinada en zonas con limitaciones naturales u otras limitaciones específicas ubicadas en las zonas de montaña</b>		4,00	100.0%
<b>Porcentaje de superficie determinada situada en zonas RAMSAR</b>		0,00	0.0%
<b>Porcentaje de superficie determinada en zonas vulnerables a la contaminación por nitratos</b>		0,00	0.0%
<b>Mayor pendiente media</b>		1,00	22.43%
<b>Porcentaje de superficie determinada en Red Natura 2000</b>		0,00	0.0%



**DETALLE CRITERIOS DE SELECCIÓN****10.1.12 Agricultura de montaña con orientación ecológica en olivar****PUNTOS: 8,00****Solicitantes de la medida 11, específica para la conversión o mantenimiento en agricultura ecológica****PUNTOS: 3,00 S****Porcentaje de superficie determinada en zonas con limitaciones naturales u otras limitaciones específicas ubicadas en las zonas de montaña****PUNTOS: 4,00 100.0%**

<u>REF.</u>	<u>REFERENCIA SIGPAC</u>	<u>CULTIVO DESCRIPCIÓN CULTIVO</u>	<u>S/R</u>	<u>SUP. COMPROM.</u> <u>(ha)</u>	<u>SUP. CUMPLE</u> <u>(ha)</u>
2323838	18-026-003-00278-001	101000 OLIVAR-SIN VARIEDAD	S	0,79	0,79
2323840	18-129-002-00008-001	101000 OLIVAR-SIN VARIEDAD	R	0,15	0,15
2323841	18-129-002-00009-002	101000 OLIVAR-SIN VARIEDAD	R	0,25	0,25
2323839	18-129-002-00010-001	101000 OLIVAR-SIN VARIEDAD	R	0,48	0,48
2323843	18-129-002-00012-001	101000 OLIVAR-SIN VARIEDAD	R	0,01	0,01
2323842	18-129-002-00034-001	101000 OLIVAR-SIN VARIEDAD	R	0,05	0,05

**Porcentaje de superficie determinada situada en zonas RAMSAR****PUNTOS: 0,00 0.0%**

<u>REF.</u>	<u>REFERENCIA SIGPAC</u>	<u>CULTIVO DESCRIPCIÓN CULTIVO</u>	<u>S/R</u>	<u>SUP. COMPROM.</u> <u>(ha)</u>	<u>SUP. CUMPLE</u> <u>(ha)</u>
2323838	18-026-003-00278-001	101000 OLIVAR-SIN VARIEDAD	S	0,79	0,00
2323840	18-129-002-00008-001	101000 OLIVAR-SIN VARIEDAD	R	0,15	0,00
2323841	18-129-002-00009-002	101000 OLIVAR-SIN VARIEDAD	R	0,25	0,00
2323839	18-129-002-00010-001	101000 OLIVAR-SIN VARIEDAD	R	0,48	0,00
2323843	18-129-002-00012-001	101000 OLIVAR-SIN VARIEDAD	R	0,01	0,00
2323842	18-129-002-00034-001	101000 OLIVAR-SIN VARIEDAD	R	0,05	0,00

**Porcentaje de superficie determinada en zonas vulnerables a la contaminación por nitratos****PUNTOS: 0,00 0.0%**

<u>REF.</u>	<u>REFERENCIA SIGPAC</u>	<u>CULTIVO DESCRIPCIÓN CULTIVO</u>	<u>S/R</u>	<u>SUP. COMPROM.</u> <u>(ha)</u>	<u>SUP. CUMPLE</u> <u>(ha)</u>
2323838	18-026-003-00278-001	101000 OLIVAR-SIN VARIEDAD	S	0,79	0,00
2323840	18-129-002-00008-001	101000 OLIVAR-SIN VARIEDAD	R	0,15	0,00
2323841	18-129-002-00009-002	101000 OLIVAR-SIN VARIEDAD	R	0,25	0,00
2323839	18-129-002-00010-001	101000 OLIVAR-SIN VARIEDAD	R	0,48	0,00
2323843	18-129-002-00012-001	101000 OLIVAR-SIN VARIEDAD	R	0,01	0,00
2323842	18-129-002-00034-001	101000 OLIVAR-SIN VARIEDAD	R	0,05	0,00

**Mayor pendiente media****PUNTOS: 1,00 22.43%**

<u>REF.</u>	<u>REFERENCIA SIGPAC</u>	<u>CULTIVO DESCRIPCIÓN CULTIVO</u>	<u>S/R</u>	<u>PENDIENTE MEDIA (%)</u>	<u>SUP. COMPROM.</u> <u>(ha)</u>
2323838	18-026-003-00278-001	101000 OLIVAR-SIN VARIEDAD	S	21,70	0,79
2323840	18-129-002-00008-001	101000 OLIVAR-SIN VARIEDAD	R	23,67	0,15
2323841	18-129-002-00009-002	101000 OLIVAR-SIN VARIEDAD	R	23,68	0,25
2323839	18-129-002-00010-001	101000 OLIVAR-SIN VARIEDAD	R	22,63	0,48
2323843	18-129-002-00012-001	101000 OLIVAR-SIN VARIEDAD	R	21,27	0,01
2323842	18-129-002-00034-001	101000 OLIVAR-SIN VARIEDAD	R	22,66	0,05

**Porcentaje de superficie determinada en Red Natura 2000****PUNTOS: 0,00 0.0%**

<u>REF.</u>	<u>REFERENCIA SIGPAC</u>	<u>CULTIVO DESCRIPCIÓN CULTIVO</u>	<u>S/R</u>	<u>SUP. COMPROM.</u> <u>(ha)</u>	<u>SUP. CUMPLE</u> <u>(ha)</u>
2323838	18-026-003-00278-001	101000 OLIVAR-SIN VARIEDAD	S	0,79	0,00
2323840	18-129-002-00008-001	101000 OLIVAR-SIN VARIEDAD	R	0,15	0,00
2323841	18-129-002-00009-002	101000 OLIVAR-SIN VARIEDAD	R	0,25	0,00

<b>REF.</b>	<b>REFERENCIA SIGPAC</b>	<b>CULTIVO</b>	<b>DESCRIPCIÓN CULTIVO</b>	<b>S/R</b>	<b>SUP. COMPROM.</b>	<b>SUP. CUMPLE</b>
					<b>(ha)</b>	<b>(ha)</b>
2323839	18-129-002-00010-001	101000	OLIVAR-SIN VARIEDAD	R	0,48	0,00
2323843	18-129-002-00012-001	101000	OLIVAR-SIN VARIEDAD	R	0,01	0,00
2323842	18-129-002-00034-001	101000	OLIVAR-SIN VARIEDAD	R	0,05	0,00



<u>APELLIDOS Y NOMBRE / RAZÓN SOCIAL</u>		<u>NIF</u>	<u>EXPEDIENTE</u>	<u>SUP. COMPROMETIDA (ha)</u>				
SANCHEZ GARCIA ANA MARIA		24284766D	4036905	14.36				
<b>RESOLUCIÓN ADMITIDO</b>								
<b>IMPORTE POR ANUALIDAD</b>								
		<b>2015</b>	<b>2016</b>	<b>2017</b>	<b>2018</b>	<b>2019</b>		
IMPORTE MÁXIMO SUBVENCIONABLE		1.639,05 €	1.639,05 €	1.639,05 €	1.639,05 €	1.639,05 €		
IMPORTE MEDIO DE TRANSFERENCIA (€/ha)		114,14 €	114,14 €	114,14 €	114,14 €	114,14 €		
<b>RECINTOS COMPROMETIDOS</b>								
<u>REF.</u>	<u>REFERENCIA SIGPAC</u>	<u>CULTIVO</u>	<u>DESCRIPCIÓN CULTIVO</u>	<u>PEND. MEDIA</u>	<u>SUP. DEC. ADMIN.</u>	<u>SUP. CERT.</u>	<u>SUP. CAMPO</u>	<u>SUP. COMPROM.</u>
2398074	18-014-007-00027-001	101000	OLIVAR-SIN VARIEDAD	S/R	23,91	14,43	14,43	14,36

### RESUMEN CRITERIOS DE SELECCIÓN

<b>10.1.12 Agricultura de montaña con orientación ecológica en olivar</b>		<b>PUNTOS: 8,00</b>	
		<b>PUNTOS</b>	
Solicitantes de la medida 11, específica para la conversión o mantenimiento en agricultura ecológica		3,00	S
Porcentaje de superficie determinada en zonas con limitaciones naturales u otras limitaciones específicas ubicadas en las zonas de montaña		4,00	100.0%
Porcentaje de superficie determinada situada en zonas RAMSAR		0,00	0.0%
Porcentaje de superficie determinada en zonas vulnerables a la contaminación por nitratos		0,00	0.0%
Mayor pendiente media		1,00	23.91%
Porcentaje de superficie determinada en Red Natura 2000		0,00	0.0%





**DETALLE CRITERIOS DE SELECCIÓN****10.1.12 Agricultura de montaña con orientación ecológica en olivar PUNTOS: 8,00**

<b>Solicitantes de la medida 11, específica para la conversión o mantenimiento en agricultura ecológica</b>						<b>PUNTOS:</b>	3,00	S
<b>Porcentaje de superficie determinada en zonas con limitaciones naturales u otras limitaciones específicas ubicadas en las zonas de montaña</b>						<b>PUNTOS:</b>	4,00	100.0%
<u>REF.</u>	<u>REFERENCIA SIGPAC</u>	<u>CULTIVO</u>	<u>DESCRIPCIÓN CULTIVO</u>	<u>S/R</u>		<u>SUP. COMPROM.</u> (ha)	<u>SUP. CUMPLE</u> (ha)	
2398074	18-014-007-00027-001	101000	OLIVAR-SIN VARIEDAD	S		14,36	14,36	
<b>Porcentaje de superficie determinada situada en zonas RAMSAR</b>						<b>PUNTOS:</b>	0,00	0.0%
<u>REF.</u>	<u>REFERENCIA SIGPAC</u>	<u>CULTIVO</u>	<u>DESCRIPCIÓN CULTIVO</u>	<u>S/R</u>		<u>SUP. COMPROM.</u> (ha)	<u>SUP. CUMPLE</u> (ha)	
2398074	18-014-007-00027-001	101000	OLIVAR-SIN VARIEDAD	S		14,36	0,00	
<b>Porcentaje de superficie determinada en zonas vulnerables a la contaminación por nitratos</b>						<b>PUNTOS:</b>	0,00	0.0%
<u>REF.</u>	<u>REFERENCIA SIGPAC</u>	<u>CULTIVO</u>	<u>DESCRIPCIÓN CULTIVO</u>	<u>S/R</u>		<u>SUP. COMPROM.</u> (ha)	<u>SUP. CUMPLE</u> (ha)	
2398074	18-014-007-00027-001	101000	OLIVAR-SIN VARIEDAD	S		14,36	0,00	
<b>Mayor pendiente media</b>						<b>PUNTOS:</b>	1,00	23.91%
<u>REF.</u>	<u>REFERENCIA SIGPAC</u>	<u>CULTIVO</u>	<u>DESCRIPCIÓN CULTIVO</u>	<u>S/R</u>	<u>PENDIENTE MEDIA (%)</u>	<u>SUP. COMPROM.</u> (ha)		
2398074	18-014-007-00027-001	101000	OLIVAR-SIN VARIEDAD	S	23,91	14,36		
<b>Porcentaje de superficie determinada en Red Natura 2000</b>						<b>PUNTOS:</b>	0,00	0.0%
<u>REF.</u>	<u>REFERENCIA SIGPAC</u>	<u>CULTIVO</u>	<u>DESCRIPCIÓN CULTIVO</u>	<u>S/R</u>		<u>SUP. COMPROM.</u> (ha)	<u>SUP. CUMPLE</u> (ha)	
2398074	18-014-007-00027-001	101000	OLIVAR-SIN VARIEDAD	S		14,36	0,00	



<u>APELLIDOS Y NOMBRE / RAZÓN SOCIAL</u>		<u>NIF</u>	<u>EXPEDIENTE</u>	<u>SUP. COMPROMETIDA (ha)</u>				
SERRANO BONILLA JUAN PEDRO		74693368V	4038706	2.09				
<b>RESOLUCIÓN ADMITIDO</b>								
<b>IMPORTE POR ANUALIDAD</b>								
		<b>2015</b>	<b>2016</b>	<b>2017</b>	<b>2018</b>	<b>2019</b>		
IMPORTE MÁXIMO SUBVENCIONABLE		238,55 €	238,55 €	238,55 €	238,55 €	238,55 €		
IMPORTE MEDIO DE TRANSFERENCIA (€/ha)		114,14 €	114,14 €	114,14 €	114,14 €	114,14 €		
<b>RECINTOS COMPROMETIDOS</b>								
<u>REF.</u>	<u>REFERENCIA SIGPAC</u>	<u>CULTIVO</u>	<u>DESCRIPCIÓN CULTIVO</u>	<u>PEND. MEDIA</u>	<u>SUP. DEC. ADMIN.</u>	<u>SUP. CERT.</u>	<u>SUP. CAMPO</u>	<u>SUP. COMPROM.</u>
2323665	18-139-009-00035-001	101000	OLIVAR-SIN VARIEDAD	S/R	(%)	(ha)	(ha)	(ha)
				S	28,00	2,09	2,11	2,09

**RESUMEN CRITERIOS DE SELECCIÓN**

<b>10.1.12 Agricultura de montaña con orientación ecológica en olivar</b>		<b>PUNTOS: 10,00</b>	
		<b>PUNTOS</b>	
Solicitantes de la medida 11, específica para la conversión o mantenimiento en agricultura ecológica		3,00	S
Porcentaje de superficie determinada en zonas con limitaciones naturales u otras limitaciones específicas ubicadas en las zonas de montaña		4,00	100.0%
Porcentaje de superficie determinada situada en zonas RAMSAR		0,00	0.0%
Porcentaje de superficie determinada en zonas vulnerables a la contaminación por nitratos		0,00	0.0%
Mayor pendiente media		3,00	28.0%
Porcentaje de superficie determinada en Red Natura 2000		0,00	0.0%



**DETALLE CRITERIOS DE SELECCIÓN****10.1.12 Agricultura de montaña con orientación ecológica en olivar****PUNTOS: 10,00****Solicitantes de la medida 11, específica para la conversión o mantenimiento en agricultura ecológica****PUNTOS: 3,00 S****Porcentaje de superficie determinada en zonas con limitaciones naturales u otras limitaciones específicas ubicadas en las zonas de montaña****PUNTOS: 4,00 100.0%**

<u>REF.</u>	<u>REFERENCIA SIGPAC</u>	<u>CULTIVO</u>	<u>DESCRIPCIÓN CULTIVO</u>	<u>S/R</u>	<u>SUP. COMPROM.</u> <u>(ha)</u>	<u>SUP. CUMPLE</u> <u>(ha)</u>
2323665	18-139-009-00035-001	101000	OLIVAR-SIN VARIEDAD	S	2,09	2,09

**Porcentaje de superficie determinada situada en zonas RAMSAR****PUNTOS: 0,00 0.0%**

<u>REF.</u>	<u>REFERENCIA SIGPAC</u>	<u>CULTIVO</u>	<u>DESCRIPCIÓN CULTIVO</u>	<u>S/R</u>	<u>SUP. COMPROM.</u> <u>(ha)</u>	<u>SUP. CUMPLE</u> <u>(ha)</u>
2323665	18-139-009-00035-001	101000	OLIVAR-SIN VARIEDAD	S	2,09	0,00

**Porcentaje de superficie determinada en zonas vulnerables a la contaminación por nitratos****PUNTOS: 0,00 0.0%**

<u>REF.</u>	<u>REFERENCIA SIGPAC</u>	<u>CULTIVO</u>	<u>DESCRIPCIÓN CULTIVO</u>	<u>S/R</u>	<u>SUP. COMPROM.</u> <u>(ha)</u>	<u>SUP. CUMPLE</u> <u>(ha)</u>
2323665	18-139-009-00035-001	101000	OLIVAR-SIN VARIEDAD	S	2,09	0,00

**Mayor pendiente media****PUNTOS: 3,00 28.0%**

<u>REF.</u>	<u>REFERENCIA SIGPAC</u>	<u>CULTIVO</u>	<u>DESCRIPCIÓN CULTIVO</u>	<u>S/R</u>	<u>PENDIENTE MEDIA (%)</u>	<u>SUP. COMPROM.</u> <u>(ha)</u>
2323665	18-139-009-00035-001	101000	OLIVAR-SIN VARIEDAD	S	28,00	2,09

**Porcentaje de superficie determinada en Red Natura 2000****PUNTOS: 0,00 0.0%**

<u>REF.</u>	<u>REFERENCIA SIGPAC</u>	<u>CULTIVO</u>	<u>DESCRIPCIÓN CULTIVO</u>	<u>S/R</u>	<u>SUP. COMPROM.</u> <u>(ha)</u>	<u>SUP. CUMPLE</u> <u>(ha)</u>
2323665	18-139-009-00035-001	101000	OLIVAR-SIN VARIEDAD	S	2,09	0,00



<u>APELLIDOS Y NOMBRE / RAZÓN SOCIAL</u>		<u>NIF</u>	<u>EXPEDIENTE</u>	<u>SUP. COMPROMETIDA</u>				
				<u>(ha)</u>				
SERRANO CALVO ALEJO VALERIANO		24178880S	4041914	3.91				
<b>RESOLUCIÓN</b>								
<b>ADMITIDO</b>								
<b>IMPORTE POR ANUALIDAD</b>								
		<b>2015</b>	<b>2016</b>	<b>2017</b>	<b>2018</b>	<b>2019</b>		
IMPORTE MÁXIMO SUBVENCIONABLE		446,29 €	446,29 €	446,29 €	446,29 €	446,29 €		
IMPORTE MEDIO DE TRANSFERENCIA (€/ha)		114,14 €	114,14 €	114,14 €	114,14 €	114,14 €		
<b>RECINTOS COMPROMETIDOS</b>								
<u>REF.</u>	<u>REFERENCIA SIGPAC</u>	<u>CULTIVO</u>	<u>DESCRIPCIÓN CULTIVO</u>	<u>PEND. MEDIA</u>	<u>SUP. DEC. ADMIN.</u>	<u>SUP. CERT.</u>	<u>SUP. CAMPO</u>	<u>SUP. COMPROM.</u>
				<u>S/R</u>	<u>(%)</u>	<u>(ha)</u>	<u>(ha)</u>	<u>(ha)</u>
2357017	18-138-002-00074-006	101000	OLIVAR-SIN VARIEDAD	S	21,93	2,94	2,94	2,94
2357020	18-138-002-00414-001	101000	OLIVAR-SIN VARIEDAD	S	21,77	0,49	0,49	0,49
2357022	18-138-002-00094-001	101000	OLIVAR-SIN VARIEDAD	S	20,75	0,48	0,48	0,48

### RESUMEN CRITERIOS DE SELECCIÓN

<b>10.1.12 Agricultura de montaña con orientación ecológica en olivar</b>		<b>PUNTOS: 8,00</b>	
		<b>PUNTOS</b>	
Solicitantes de la medida 11, específica para la conversión o mantenimiento en agricultura ecológica		3,00	S
Porcentaje de superficie determinada en zonas con limitaciones naturales u otras limitaciones específicas ubicadas en las zonas de montaña		4,00	100.0%
Porcentaje de superficie determinada situada en zonas RAMSAR		0,00	0.0%
Porcentaje de superficie determinada en zonas vulnerables a la contaminación por nitratos		0,00	0.0%
Mayor pendiente media		1,00	21.76%
Porcentaje de superficie determinada en Red Natura 2000		0,00	0.0%



**DETALLE CRITERIOS DE SELECCIÓN****10.1.12 Agricultura de montaña con orientación ecológica en olivar PUNTOS: 8,00****Solicitantes de la medida 11, específica para la conversión o mantenimiento en agricultura ecológica PUNTOS: 3,00 S****Porcentaje de superficie determinada en zonas con limitaciones naturales u otras limitaciones específicas ubicadas en las zonas de montaña PUNTOS: 4,00 100.0%**

<u>REF.</u>	<u>REFERENCIA SIGPAC</u>	<u>CULTIVO</u>	<u>DESCRIPCIÓN CULTIVO</u>	<u>S/R</u>	<u>SUP. COMPROM.</u> <u>(ha)</u>	<u>SUP. CUMPLE</u> <u>(ha)</u>
2357017	18-138-002-00074-006	101000	OLIVAR-SIN VARIEDAD	S	2,94	2,94
2357022	18-138-002-00094-001	101000	OLIVAR-SIN VARIEDAD	S	0,48	0,48
2357020	18-138-002-00414-001	101000	OLIVAR-SIN VARIEDAD	S	0,49	0,49

**Porcentaje de superficie determinada situada en zonas RAMSAR PUNTOS: 0,00 0.0%**

<u>REF.</u>	<u>REFERENCIA SIGPAC</u>	<u>CULTIVO</u>	<u>DESCRIPCIÓN CULTIVO</u>	<u>S/R</u>	<u>SUP. COMPROM.</u> <u>(ha)</u>	<u>SUP. CUMPLE</u> <u>(ha)</u>
2357017	18-138-002-00074-006	101000	OLIVAR-SIN VARIEDAD	S	2,94	0,00
2357022	18-138-002-00094-001	101000	OLIVAR-SIN VARIEDAD	S	0,48	0,00
2357020	18-138-002-00414-001	101000	OLIVAR-SIN VARIEDAD	S	0,49	0,00

**Porcentaje de superficie determinada en zonas vulnerables a la contaminación por nitratos PUNTOS: 0,00 0.0%**

<u>REF.</u>	<u>REFERENCIA SIGPAC</u>	<u>CULTIVO</u>	<u>DESCRIPCIÓN CULTIVO</u>	<u>S/R</u>	<u>SUP. COMPROM.</u> <u>(ha)</u>	<u>SUP. CUMPLE</u> <u>(ha)</u>
2357017	18-138-002-00074-006	101000	OLIVAR-SIN VARIEDAD	S	2,94	0,00
2357022	18-138-002-00094-001	101000	OLIVAR-SIN VARIEDAD	S	0,48	0,00
2357020	18-138-002-00414-001	101000	OLIVAR-SIN VARIEDAD	S	0,49	0,00

**Mayor pendiente media PUNTOS: 1,00 21.76%**

<u>REF.</u>	<u>REFERENCIA SIGPAC</u>	<u>CULTIVO</u>	<u>DESCRIPCIÓN CULTIVO</u>	<u>S/R</u>	<u>PENDIENTE MEDIA (%)</u>	<u>SUP. COMPROM.</u> <u>(ha)</u>
2357017	18-138-002-00074-006	101000	OLIVAR-SIN VARIEDAD	S	21,93	2,94
2357022	18-138-002-00094-001	101000	OLIVAR-SIN VARIEDAD	S	20,75	0,48
2357020	18-138-002-00414-001	101000	OLIVAR-SIN VARIEDAD	S	21,77	0,49

**Porcentaje de superficie determinada en Red Natura 2000 PUNTOS: 0,00 0.0%**

<u>REF.</u>	<u>REFERENCIA SIGPAC</u>	<u>CULTIVO</u>	<u>DESCRIPCIÓN CULTIVO</u>	<u>S/R</u>	<u>SUP. COMPROM.</u> <u>(ha)</u>	<u>SUP. CUMPLE</u> <u>(ha)</u>
2357017	18-138-002-00074-006	101000	OLIVAR-SIN VARIEDAD	S	2,94	0,00
2357022	18-138-002-00094-001	101000	OLIVAR-SIN VARIEDAD	S	0,48	0,00
2357020	18-138-002-00414-001	101000	OLIVAR-SIN VARIEDAD	S	0,49	0,00



<u>APELLIDOS Y NOMBRE / RAZÓN SOCIAL</u>	<u>NIF</u>	<u>EXPEDIENTE</u>	<u>SUP. COMPROMETIDA (ha)</u>
SERRANO MOYA RAFAEL	24138050X	4016718	13.13

**RESOLUCIÓN  
ADMITIDO**

**IMPORTE POR ANUALIDAD**

	<u>2015</u>	<u>2016</u>	<u>2017</u>	<u>2018</u>	<u>2019</u>
IMPORTE MÁXIMO SUBVENCIONABLE	1.498,66 €	1.498,66 €	1.498,66 €	1.498,66 €	1.498,66 €
IMPORTE MEDIO DE TRANSFERENCIA (€/ha)	114,14 €	114,14 €	114,14 €	114,14 €	114,14 €

**RECINTOS COMPROMETIDOS**

<u>REF.</u>	<u>REFERENCIA SIGPAC</u>	<u>CULTIVO</u>	<u>DESCRIPCIÓN CULTIVO</u>	<u>S/R</u>	<u>PEND. MEDIA (%)</u>	<u>SUP. DEC. ADMIN. (ha)</u>	<u>SUP. CERT. (ha)</u>	<u>SUP. CAMPO (ha)</u>	<u>SUP. COMPROM. (ha)</u>
2372822	18-139-004-00174-003	101000	OLIVAR-SIN VARIEDAD	S	36,37	1,73	1,74		1,73
2372823	18-139-004-00173-003	101000	OLIVAR-SIN VARIEDAD	S	32,01	2,36	2,87		2,36
2372824	18-139-008-00248-001	101000	OLIVAR-SIN VARIEDAD	S	25,40	1,44	1,44		1,44
2372828	18-139-004-00173-006	101000	OLIVAR-SIN VARIEDAD	S	26,94	2,10	2,19		2,10
2372829	18-139-004-00174-002	101000	OLIVAR-SIN VARIEDAD	S	39,44	2,60	2,71		2,60
2372831	18-139-008-00162-001	101000	OLIVAR-SIN VARIEDAD	S	22,49	2,90	2,91		2,90

**RESUMEN CRITERIOS DE SELECCIÓN**

**10.1.12 Agricultura de montaña con orientación ecológica en olivar** PUNTOS: 10,00

	<u>PUNTOS</u>	
Solicitantes de la medida 11, específica para la conversión o mantenimiento en agricultura ecológica	3,00	S
Porcentaje de superficie determinada en zonas con limitaciones naturales u otras limitaciones específicas ubicadas en las zonas de montaña	4,00	100.0%
Porcentaje de superficie determinada situada en zonas RAMSAR	0,00	0.0%
Porcentaje de superficie determinada en zonas vulnerables a la contaminación por nitratos	0,00	0.0%
Mayor pendiente media	3,00	30.42%
Porcentaje de superficie determinada en Red Natura 2000	0,00	0.0%



**DETALLE CRITERIOS DE SELECCIÓN****10.1.12 Agricultura de montaña con orientación ecológica en olivar****PUNTOS:** 10,00**Solicitantes de la medida 11, específica para la conversión o mantenimiento en agricultura ecológica****PUNTOS:** 3,00 S**Porcentaje de superficie determinada en zonas con limitaciones naturales u otras limitaciones específicas ubicadas en las zonas de montaña****PUNTOS:** 4,00 100.0%

<u>REF.</u>	<u>REFERENCIA SIGPAC</u>	<u>CULTIVO DESCRIPCIÓN CULTIVO</u>	<u>S/R</u>	<u>SUP. COMPROM.</u> <u>(ha)</u>	<u>SUP. CUMPLE</u> <u>(ha)</u>
2372823	18-139-004-00173-003	101000 OLIVAR-SIN VARIEDAD	S	2,36	2,36
2372828	18-139-004-00173-006	101000 OLIVAR-SIN VARIEDAD	S	2,10	2,10
2372829	18-139-004-00174-002	101000 OLIVAR-SIN VARIEDAD	S	2,60	2,60
2372822	18-139-004-00174-003	101000 OLIVAR-SIN VARIEDAD	S	1,73	1,73
2372831	18-139-008-00162-001	101000 OLIVAR-SIN VARIEDAD	S	2,90	2,90
2372824	18-139-008-00248-001	101000 OLIVAR-SIN VARIEDAD	S	1,44	1,44

**Porcentaje de superficie determinada situada en zonas RAMSAR****PUNTOS:** 0,00 0.0%

<u>REF.</u>	<u>REFERENCIA SIGPAC</u>	<u>CULTIVO DESCRIPCIÓN CULTIVO</u>	<u>S/R</u>	<u>SUP. COMPROM.</u> <u>(ha)</u>	<u>SUP. CUMPLE</u> <u>(ha)</u>
2372823	18-139-004-00173-003	101000 OLIVAR-SIN VARIEDAD	S	2,36	0,00
2372828	18-139-004-00173-006	101000 OLIVAR-SIN VARIEDAD	S	2,10	0,00
2372829	18-139-004-00174-002	101000 OLIVAR-SIN VARIEDAD	S	2,60	0,00
2372822	18-139-004-00174-003	101000 OLIVAR-SIN VARIEDAD	S	1,73	0,00
2372831	18-139-008-00162-001	101000 OLIVAR-SIN VARIEDAD	S	2,90	0,00
2372824	18-139-008-00248-001	101000 OLIVAR-SIN VARIEDAD	S	1,44	0,00

**Porcentaje de superficie determinada en zonas vulnerables a la contaminación por nitratos****PUNTOS:** 0,00 0.0%

<u>REF.</u>	<u>REFERENCIA SIGPAC</u>	<u>CULTIVO DESCRIPCIÓN CULTIVO</u>	<u>S/R</u>	<u>SUP. COMPROM.</u> <u>(ha)</u>	<u>SUP. CUMPLE</u> <u>(ha)</u>
2372823	18-139-004-00173-003	101000 OLIVAR-SIN VARIEDAD	S	2,36	0,00
2372828	18-139-004-00173-006	101000 OLIVAR-SIN VARIEDAD	S	2,10	0,00
2372829	18-139-004-00174-002	101000 OLIVAR-SIN VARIEDAD	S	2,60	0,00
2372822	18-139-004-00174-003	101000 OLIVAR-SIN VARIEDAD	S	1,73	0,00
2372831	18-139-008-00162-001	101000 OLIVAR-SIN VARIEDAD	S	2,90	0,00
2372824	18-139-008-00248-001	101000 OLIVAR-SIN VARIEDAD	S	1,44	0,00

**Mayor pendiente media****PUNTOS:** 3,00 30.42%

<u>REF.</u>	<u>REFERENCIA SIGPAC</u>	<u>CULTIVO DESCRIPCIÓN CULTIVO</u>	<u>S/R</u>	<u>PENDIENTE MEDIA (%)</u>	<u>SUP. COMPROM.</u> <u>(ha)</u>
2372823	18-139-004-00173-003	101000 OLIVAR-SIN VARIEDAD	S	32,01	2,36
2372828	18-139-004-00173-006	101000 OLIVAR-SIN VARIEDAD	S	26,94	2,10
2372829	18-139-004-00174-002	101000 OLIVAR-SIN VARIEDAD	S	39,44	2,60
2372822	18-139-004-00174-003	101000 OLIVAR-SIN VARIEDAD	S	36,37	1,73
2372831	18-139-008-00162-001	101000 OLIVAR-SIN VARIEDAD	S	22,49	2,90
2372824	18-139-008-00248-001	101000 OLIVAR-SIN VARIEDAD	S	25,40	1,44

**Porcentaje de superficie determinada en Red Natura 2000****PUNTOS:** 0,00 0.0%

<u>REF.</u>	<u>REFERENCIA SIGPAC</u>	<u>CULTIVO DESCRIPCIÓN CULTIVO</u>	<u>S/R</u>	<u>SUP. COMPROM.</u> <u>(ha)</u>	<u>SUP. CUMPLE</u> <u>(ha)</u>
2372823	18-139-004-00173-003	101000 OLIVAR-SIN VARIEDAD	S	2,36	0,00
2372828	18-139-004-00173-006	101000 OLIVAR-SIN VARIEDAD	S	2,10	0,00
2372829	18-139-004-00174-002	101000 OLIVAR-SIN VARIEDAD	S	2,60	0,00

<b>REF.</b>	<b>REFERENCIA SIGPAC</b>	<b>CULTIVO</b>	<b>DESCRIPCIÓN CULTIVO</b>	<b>S/R</b>	<b>SUP. COMPROM.</b> <b>(ha)</b>	<b>SUP. CUMPLE</b> <b>(ha)</b>
2372822	18-139-004-00174-003	101000	OLIVAR-SIN VARIEDAD	S	1,73	0,00
2372831	18-139-008-00162-001	101000	OLIVAR-SIN VARIEDAD	S	2,90	0,00
2372824	18-139-008-00248-001	101000	OLIVAR-SIN VARIEDAD	S	1,44	0,00





<u>APELLIDOS Y NOMBRE / RAZÓN SOCIAL</u>	<u>NIF</u>	<u>EXPEDIENTE</u>	<u>SUP. COMPROMETIDA</u>		
			<u>(ha)</u>		
TEJERO MOLINA CONSUELO	24159856N	4022606	0		
<b>RESOLUCIÓN</b>					
<b>INADMITIDO</b>					
<b>IMPORTE POR ANUALIDAD</b>					
	<b>2015</b>	<b>2016</b>	<b>2017</b>	<b>2018</b>	<b>2019</b>
<b>IMPORTE MÁXIMO SUBVENCIONABLE</b>	0,00 €	0,00 €	0,00 €	0,00 €	0,00 €
<b>IMPORTE MEDIO DE TRANSFERENCIA (€/ha)</b>	0,00 €	0,00 €	0,00 €	0,00 €	0,00 €

**INCIDENCIAS****INCIDENCIA DESCRIPCIÓN**

80402	El solicitante no está inscrito en SIPEA como operador ecológico
80403	Explotación no inscrita en SIPEA (anexo 1, Orden 26 mayo 2015) Ref:2377691 Recinto:18-014-009-00038-011 Cultivo:101000 OLIVAR-SIN VARIEDAD Secano Ref:2377693 Recinto:18-014-009-00400-003 Cultivo:101000 OLIVAR-SIN VARIEDAD Secano Ref:2377694 Recinto:18-014-009-00400-005 Cultivo:101000 OLIVAR-SIN VARIEDAD Secano
80406	Superficie admisible para la ayuda menor que la mínima requerida (anexo 1, Orden 26 de mayo de 2015) Sup. Resuelta:0

**RESUMEN CRITERIOS DE SELECCIÓN**

<b>10.1.12 Agricultura de montaña con orientación ecológica en olivar</b>	<b>PUNTOS: 0,00</b>	
	<b>PUNTOS</b>	
Solicitantes de la medida 11, específica para la conversión o mantenimiento en agricultura ecológica	0,00	N
Porcentaje de superficie determinada en zonas con limitaciones naturales u otras limitaciones específicas ubicadas en las zonas de montaña	0,00	0.0%
Porcentaje de superficie determinada situada en zonas RAMSAR	0,00	0.0%
Porcentaje de superficie determinada en zonas vulnerables a la contaminación por nitratos	0,00	0.0%
Mayor pendiente media	0,00	0.0%
Porcentaje de superficie determinada en Red Natura 2000	0,00	0.0%

**DETALLE CRITERIOS DE SELECCIÓN**

<b>10.1.12 Agricultura de montaña con orientación ecológica en olivar</b>	<b>PUNTOS: 0,00</b>	
	<b>PUNTOS</b>	
Solicitantes de la medida 11, específica para la conversión o mantenimiento en agricultura ecológica	0,00	N
Porcentaje de superficie determinada en zonas con limitaciones naturales u otras limitaciones específicas ubicadas en las zonas de montaña	0,00	0.0%
Porcentaje de superficie determinada situada en zonas RAMSAR	0,00	0.0%
Porcentaje de superficie determinada en zonas vulnerables a la contaminación por nitratos	0,00	0.0%
Mayor pendiente media	0,00	0.0%
Porcentaje de superficie determinada en Red Natura 2000	0,00	0.0%



<u>APELLIDOS Y NOMBRE / RAZÓN SOCIAL</u>	<u>NIF</u>	<u>EXPEDIENTE</u>	<u>SUP. COMPROMETIDA</u>		
			<u>(ha)</u>		
TORRES VIEDMA JESUS MARIA	24219103B	4041235	4.23		
<b>RESOLUCIÓN ADMITIDO</b>					

**IMPORTE POR ANUALIDAD**

	<u>2015</u>	<u>2016</u>	<u>2017</u>	<u>2018</u>	<u>2019</u>
IMPORTE MÁXIMO SUBVENCIONABLE	482,81 €	482,81 €	482,81 €	482,81 €	482,81 €
IMPORTE MEDIO DE TRANSFERENCIA (€/ha)	114,14 €	114,14 €	114,14 €	114,14 €	114,14 €

**RECINTOS COMPROMETIDOS**

<u>REF.</u>	<u>REFERENCIA SIGPAC</u>	<u>CULTIVO</u>	<u>DESCRIPCIÓN CULTIVO</u>	<u>PEND. MEDIA</u>	<u>SUP. DEC. ADMIN.</u>	<u>SUP. CERT.</u>	<u>SUP. CAMPO</u>	<u>SUP. COMPROM.</u>
				<u>S/R</u>	<u>(%)</u>	<u>(ha)</u>	<u>(ha)</u>	<u>(ha)</u>
2348918	18-162-003-00011-002	101000	OLIVAR-SIN VARIEDAD	S	20,61	3,26	3,26	3,26
2348919	18-162-007-00079-001	101000	OLIVAR-SIN VARIEDAD	S	20,42	0,56	0,56	0,56
2348920	18-162-007-00085-001	101000	OLIVAR-SIN VARIEDAD	S	22,23	0,44	0,44	0,41

**INCIDENCIAS**

**INCIDENCIA DESCRIPCIÓN**

218 La superficie total declarada sobre un mismo recinto en el conjunto de los expedientes, no puede superar la superficie total que el SIGPAC establece para ese recinto.  
Ref:2348920 Recinto:18-162-007-00085-001 Cultivo:101000 OLIVAR-SIN VARIEDAD Secano Suma de superficies declaradas para este recinto por todos los solicitantes (Áreas):47 Superficie SIGPAC medida para este recinto (Áreas):44 Exceso de superficie declarada (Hectáreas):0,03

**RESUMEN CRITERIOS DE SELECCIÓN**

**10.1.12 Agricultura de montaña con orientación ecológica en olivar** PUNTOS: 8,00

	<u>PUNTOS</u>	
Solicitantes de la medida 11, específica para la conversión o mantenimiento en agricultura ecológica	3,00	S
Porcentaje de superficie determinada en zonas con limitaciones naturales u otras limitaciones específicas ubicadas en las zonas de montaña	4,00	100.0%
Porcentaje de superficie determinada situada en zonas RAMSAR	0,00	0.0%
Porcentaje de superficie determinada en zonas vulnerables a la contaminación por nitratos	0,00	0.0%
Mayor pendiente media	1,00	20.74%
Porcentaje de superficie determinada en Red Natura 2000	0,00	0.0%



**DETALLE CRITERIOS DE SELECCIÓN****10.1.12 Agricultura de montaña con orientación ecológica en olivar****PUNTOS:** 8,00**Solicitantes de la medida 11, específica para la conversión o mantenimiento en agricultura ecológica****PUNTOS:** 3,00 S**Porcentaje de superficie determinada en zonas con limitaciones naturales u otras limitaciones específicas ubicadas en las zonas de montaña****PUNTOS:** 4,00 100.0%

<u>REF.</u>	<u>REFERENCIA SIGPAC</u>	<u>CULTIVO</u>	<u>DESCRIPCIÓN CULTIVO</u>	<u>S/R</u>	<u>SUP. COMPROM.</u> <u>(ha)</u>	<u>SUP. CUMPLE</u> <u>(ha)</u>
2348918	18-162-003-00011-002	101000	OLIVAR-SIN VARIEDAD	S	3,26	3,26
2348919	18-162-007-00079-001	101000	OLIVAR-SIN VARIEDAD	S	0,56	0,56
2348920	18-162-007-00085-001	101000	OLIVAR-SIN VARIEDAD	S	0,41	0,41

**Porcentaje de superficie determinada situada en zonas RAMSAR****PUNTOS:** 0,00 0.0%

<u>REF.</u>	<u>REFERENCIA SIGPAC</u>	<u>CULTIVO</u>	<u>DESCRIPCIÓN CULTIVO</u>	<u>S/R</u>	<u>SUP. COMPROM.</u> <u>(ha)</u>	<u>SUP. CUMPLE</u> <u>(ha)</u>
2348918	18-162-003-00011-002	101000	OLIVAR-SIN VARIEDAD	S	3,26	0,00
2348919	18-162-007-00079-001	101000	OLIVAR-SIN VARIEDAD	S	0,56	0,00
2348920	18-162-007-00085-001	101000	OLIVAR-SIN VARIEDAD	S	0,41	0,00

**Porcentaje de superficie determinada en zonas vulnerables a la contaminación por nitratos****PUNTOS:** 0,00 0.0%

<u>REF.</u>	<u>REFERENCIA SIGPAC</u>	<u>CULTIVO</u>	<u>DESCRIPCIÓN CULTIVO</u>	<u>S/R</u>	<u>SUP. COMPROM.</u> <u>(ha)</u>	<u>SUP. CUMPLE</u> <u>(ha)</u>
2348918	18-162-003-00011-002	101000	OLIVAR-SIN VARIEDAD	S	3,26	0,00
2348919	18-162-007-00079-001	101000	OLIVAR-SIN VARIEDAD	S	0,56	0,00
2348920	18-162-007-00085-001	101000	OLIVAR-SIN VARIEDAD	S	0,41	0,00

**Mayor pendiente media****PUNTOS:** 1,00 20.74%

<u>REF.</u>	<u>REFERENCIA SIGPAC</u>	<u>CULTIVO</u>	<u>DESCRIPCIÓN CULTIVO</u>	<u>S/R</u>	<u>PENDIENTE MEDIA (%)</u>	<u>SUP. COMPROM.</u> <u>(ha)</u>
2348918	18-162-003-00011-002	101000	OLIVAR-SIN VARIEDAD	S	20,61	3,26
2348919	18-162-007-00079-001	101000	OLIVAR-SIN VARIEDAD	S	20,42	0,56
2348920	18-162-007-00085-001	101000	OLIVAR-SIN VARIEDAD	S	22,23	0,41

**Porcentaje de superficie determinada en Red Natura 2000****PUNTOS:** 0,00 0.0%

<u>REF.</u>	<u>REFERENCIA SIGPAC</u>	<u>CULTIVO</u>	<u>DESCRIPCIÓN CULTIVO</u>	<u>S/R</u>	<u>SUP. COMPROM.</u> <u>(ha)</u>	<u>SUP. CUMPLE</u> <u>(ha)</u>
2348918	18-162-003-00011-002	101000	OLIVAR-SIN VARIEDAD	S	3,26	0,00
2348919	18-162-007-00079-001	101000	OLIVAR-SIN VARIEDAD	S	0,56	0,00
2348920	18-162-007-00085-001	101000	OLIVAR-SIN VARIEDAD	S	0,41	0,00



<u>APELLIDOS Y NOMBRE / RAZÓN SOCIAL</u>	<u>NIF</u>	<u>EXPEDIENTE</u>	<u>SUP. COMPROMETIDA</u>		
			<u>(ha)</u>		
VALENZUELA ARCO PLACIDA	23592033J	4036002	0		
<u>RESOLUCIÓN</u>					
INADMITIDO					
<u>IMPORTES POR ANUALIDAD</u>					
	<u>2015</u>	<u>2016</u>	<u>2017</u>	<u>2018</u>	<u>2019</u>
IMPORTE MÁXIMO SUBVENCIONABLE	0,00 €	0,00 €	0,00 €	0,00 €	0,00 €
IMPORTE MEDIO DE TRANSFERENCIA (€/ha)	0,00 €	0,00 €	0,00 €	0,00 €	0,00 €

INCIDENCIASINCIDENCIA DESCRIPCIÓN

80402	El solicitante no está inscrito en SIPEA como operador ecológico
80403	Explotación no inscrita en SIPEA (anexo 1, Orden 26 mayo 2015) Ref:2346208 Recinto:18-104-025-00090-001 Cultivo:101000 OLIVAR-SIN VARIEDAD Secano
80406	Superficie admisible para la ayuda menor que la mínima requerida (anexo 1, Orden 26 de mayo de 2015) Sup. Resuelta:0

**RESUMEN CRITERIOS DE SELECCIÓN**

<b>10.1.12 Agricultura de montaña con orientación ecológica en olivar</b>	<b>PUNTOS: 3,00</b>	
	<u>PUNTOS</u>	
Solicitantes de la medida 11, específica para la conversión o mantenimiento en agricultura ecológica	3,00	S
Porcentaje de superficie determinada en zonas con limitaciones naturales u otras limitaciones específicas ubicadas en las zonas de montaña	0,00	0.0%
Porcentaje de superficie determinada situada en zonas RAMSAR	0,00	0.0%
Porcentaje de superficie determinada en zonas vulnerables a la contaminación por nitratos	0,00	0.0%
Mayor pendiente media	0,00	0.0%
Porcentaje de superficie determinada en Red Natura 2000	0,00	0.0%

**DETALLE CRITERIOS DE SELECCIÓN**

<b>10.1.12 Agricultura de montaña con orientación ecológica en olivar</b>	<b>PUNTOS: 3,00</b>	
	<u>PUNTOS:</u>	
Solicitantes de la medida 11, específica para la conversión o mantenimiento en agricultura ecológica	3,00	S
Porcentaje de superficie determinada en zonas con limitaciones naturales u otras limitaciones específicas ubicadas en las zonas de montaña	0,00	0.0%
Porcentaje de superficie determinada situada en zonas RAMSAR	0,00	0.0%
Porcentaje de superficie determinada en zonas vulnerables a la contaminación por nitratos	0,00	0.0%
Mayor pendiente media	0,00	0.0%
Porcentaje de superficie determinada en Red Natura 2000	0,00	0.0%



<u>APELLIDOS Y NOMBRE / RAZÓN SOCIAL</u>	<u>NIF</u>	<u>EXPEDIENTE</u>	<u>SUP. COMPROMETIDA</u>		
VICO LOPEZ MARIA DEL CARMEN	75011004T	4041703	<u>(ha)</u>		
<b>RESOLUCIÓN</b>					
<b>ADMITIDO</b>					
<b>IMPORTE POR ANUALIDAD</b>					
	<b>2015</b>	<b>2016</b>	<b>2017</b>	<b>2018</b>	<b>2019</b>
<b>IMPORTE MÁXIMO SUBVENCIONABLE</b>	751,04 €	751,04 €	751,04 €	751,04 €	751,04 €
<b>IMPORTE MEDIO DE TRANSFERENCIA (€/ha)</b>	114,14 €	114,14 €	114,14 €	114,14 €	114,14 €

**RECINTOS COMPROMETIDOS**

<u>REF.</u>	<u>REFERENCIA SIGPAC</u>	<u>CULTIVO</u>	<u>DESCRIPCIÓN CULTIVO</u>	<u>S/R</u>	<u>PEND. MEDIA (%)</u>	<u>SUP. DEC. ADMIN. (ha)</u>	<u>SUP. CERT. (ha)</u>	<u>SUP. CAMPO (ha)</u>	<u>SUP. COMPROM. (ha)</u>
2871553	18-107-001-00081-001	101000	OLIVAR-SIN VARIEDAD	S	23,20	1,09	1,09		1,09
2871554	23-064-002-00376-001	101000	OLIVAR-SIN VARIEDAD	S	29,02	0,55	0,57		0,55
2871555	23-064-002-00391-006	101000	OLIVAR-SIN VARIEDAD	S	25,22	0,72	0,72		0,72
2871556	23-064-002-00389-001	101000	OLIVAR-SIN VARIEDAD	S	22,32	0,37	0,38		0,37
2871557	23-064-002-00388-002	101000	OLIVAR-SIN VARIEDAD	S	30,93	0,44	0,56		0,44
2871558	18-138-001-00574-001	101000	OLIVAR-SIN VARIEDAD	S	31,07	1,86	1,86		1,86
2871559	18-138-001-00575-002	101000	OLIVAR-SIN VARIEDAD	S	32,28	0,37	0,37		0,37
2871562	23-064-003-00471-002	101000	OLIVAR-SIN VARIEDAD	S	27,63	0,10	0,10		0,10
2871563	23-064-002-00391-004	101000	OLIVAR-SIN VARIEDAD	S	31,21	0,06	0,06		0,06
2871565	18-138-004-00547-003	101000	OLIVAR-SIN VARIEDAD	S	26,30	0,05	0,05		0,05
2871567	18-138-004-00556-002	101000	OLIVAR-SIN VARIEDAD	S	23,27	0,13	0,27		0,13
2871568	18-138-004-00550-002	101000	OLIVAR-SIN VARIEDAD	S	22,69	0,02	0,03		0,02
2871569	18-138-004-00551-001	101000	OLIVAR-SIN VARIEDAD	S	20,26	0,08	0,08		0,08
2871574	23-019-009-00154-003	101000	OLIVAR-SIN VARIEDAD	S	27,42	0,33	0,35		0,33
2871577	23-064-003-00471-001	101000	OLIVAR-SIN VARIEDAD	S	31,16	0,09	0,09		0,09
2871578	23-064-002-00373-002	101000	OLIVAR-SIN VARIEDAD	S	30,86	0,04	0,04		0,04
2871579	23-019-012-00150-001	101000	OLIVAR-SIN VARIEDAD	S	39,48	0,28	0,28		0,28

**INCIDENCIAS****INCIDENCIA DESCRIPCIÓN**

80405 Cultivo, variedad, regimen y/o uso del recinto SIGPAC no compatible con la operación (anexo III.I, Orden 26 mayo 2015)  
Ref:2871560 Recinto:18-138-001-00574-002 Cultivo:101000 OLIVAR-SIN VARIEDAD Secano Uso:TA

**RESUMEN CRITERIOS DE SELECCIÓN**

<b>10.1.12 Agricultura de montaña con orientación ecológica en olivar</b>		<b>PUNTOS: 10,00</b>	
		<b>PUNTOS</b>	
<b>Solicitantes de la medida 11, específica para la conversión o mantenimiento en agricultura ecológica</b>		3,00	S
<b>Porcentaje de superficie determinada en zonas con limitaciones naturales u otras limitaciones específicas ubicadas en las zonas de montaña</b>		4,00	100.0%
<b>Porcentaje de superficie determinada situada en zonas RAMSAR</b>		0,00	0.0%
<b>Porcentaje de superficie determinada en zonas vulnerables a la contaminación por nitratos</b>		0,00	0.0%
<b>Mayor pendiente media</b>		3,00	28.29%
<b>Porcentaje de superficie determinada en Red Natura 2000</b>		0,00	0.0%



**DETALLE CRITERIOS DE SELECCIÓN****10.1.12 Agricultura de montaña con orientación ecológica en olivar****PUNTOS:** 10,00**Solicitantes de la medida 11, específica para la conversión o mantenimiento en agricultura ecológica****PUNTOS:** 3,00 S**Porcentaje de superficie determinada en zonas con limitaciones naturales u otras limitaciones específicas ubicadas en las zonas de montaña****PUNTOS:** 4,00 100.0%

<u>REF.</u>	<u>REFERENCIA SIGPAC</u>	<u>CULTIVO DESCRIPCIÓN CULTIVO</u>	<u>S/R</u>	<u>SUP. COMPROM. (ha)</u>	<u>SUP. CUMPLE (ha)</u>
2871553	18-107-001-00081-001	101000 OLIVAR-SIN VARIEDAD	S	1,09	1,09
2871558	18-138-001-00574-001	101000 OLIVAR-SIN VARIEDAD	S	1,86	1,86
2871559	18-138-001-00575-002	101000 OLIVAR-SIN VARIEDAD	S	0,37	0,37
2871565	18-138-004-00547-003	101000 OLIVAR-SIN VARIEDAD	S	0,05	0,05
2871568	18-138-004-00550-002	101000 OLIVAR-SIN VARIEDAD	S	0,02	0,02
2871569	18-138-004-00551-001	101000 OLIVAR-SIN VARIEDAD	S	0,08	0,08
2871567	18-138-004-00556-002	101000 OLIVAR-SIN VARIEDAD	S	0,13	0,13
2871574	23-019-009-00154-003	101000 OLIVAR-SIN VARIEDAD	S	0,33	0,33
2871579	23-019-012-00150-001	101000 OLIVAR-SIN VARIEDAD	S	0,28	0,28
2871578	23-064-002-00373-002	101000 OLIVAR-SIN VARIEDAD	S	0,04	0,04
2871554	23-064-002-00376-001	101000 OLIVAR-SIN VARIEDAD	S	0,55	0,55
2871557	23-064-002-00388-002	101000 OLIVAR-SIN VARIEDAD	S	0,44	0,44
2871556	23-064-002-00389-001	101000 OLIVAR-SIN VARIEDAD	S	0,37	0,37
2871563	23-064-002-00391-004	101000 OLIVAR-SIN VARIEDAD	S	0,06	0,06
2871555	23-064-002-00391-006	101000 OLIVAR-SIN VARIEDAD	S	0,72	0,72
2871577	23-064-003-00471-001	101000 OLIVAR-SIN VARIEDAD	S	0,09	0,09
2871562	23-064-003-00471-002	101000 OLIVAR-SIN VARIEDAD	S	0,10	0,10

**Porcentaje de superficie determinada situada en zonas RAMSAR****PUNTOS:** 0,00 0.0%

<u>REF.</u>	<u>REFERENCIA SIGPAC</u>	<u>CULTIVO DESCRIPCIÓN CULTIVO</u>	<u>S/R</u>	<u>SUP. COMPROM. (ha)</u>	<u>SUP. CUMPLE (ha)</u>
2871553	18-107-001-00081-001	101000 OLIVAR-SIN VARIEDAD	S	1,09	0,00
2871558	18-138-001-00574-001	101000 OLIVAR-SIN VARIEDAD	S	1,86	0,00
2871559	18-138-001-00575-002	101000 OLIVAR-SIN VARIEDAD	S	0,37	0,00
2871565	18-138-004-00547-003	101000 OLIVAR-SIN VARIEDAD	S	0,05	0,00
2871568	18-138-004-00550-002	101000 OLIVAR-SIN VARIEDAD	S	0,02	0,00
2871569	18-138-004-00551-001	101000 OLIVAR-SIN VARIEDAD	S	0,08	0,00
2871567	18-138-004-00556-002	101000 OLIVAR-SIN VARIEDAD	S	0,13	0,00
2871574	23-019-009-00154-003	101000 OLIVAR-SIN VARIEDAD	S	0,33	0,00
2871579	23-019-012-00150-001	101000 OLIVAR-SIN VARIEDAD	S	0,28	0,00
2871578	23-064-002-00373-002	101000 OLIVAR-SIN VARIEDAD	S	0,04	0,00
2871554	23-064-002-00376-001	101000 OLIVAR-SIN VARIEDAD	S	0,55	0,00
2871557	23-064-002-00388-002	101000 OLIVAR-SIN VARIEDAD	S	0,44	0,00
2871556	23-064-002-00389-001	101000 OLIVAR-SIN VARIEDAD	S	0,37	0,00
2871563	23-064-002-00391-004	101000 OLIVAR-SIN VARIEDAD	S	0,06	0,00
2871555	23-064-002-00391-006	101000 OLIVAR-SIN VARIEDAD	S	0,72	0,00
2871577	23-064-003-00471-001	101000 OLIVAR-SIN VARIEDAD	S	0,09	0,00
2871562	23-064-003-00471-002	101000 OLIVAR-SIN VARIEDAD	S	0,10	0,00

**Porcentaje de superficie determinada en zonas vulnerables a la contaminación por nitratos****PUNTOS:** 0,00 0.0%

<u>REF.</u>	<u>REFERENCIA SIGPAC</u>	<u>CULTIVO DESCRIPCIÓN CULTIVO</u>	<u>S/R</u>	<u>SUP. COMPROM. (ha)</u>	<u>SUP. CUMPLE (ha)</u>
2871553	18-107-001-00081-001	101000 OLIVAR-SIN VARIEDAD	S	1,09	0,00
2871558	18-138-001-00574-001	101000 OLIVAR-SIN VARIEDAD	S	1,86	0,00
2871559	18-138-001-00575-002	101000 OLIVAR-SIN VARIEDAD	S	0,37	0,00
2871565	18-138-004-00547-003	101000 OLIVAR-SIN VARIEDAD	S	0,05	0,00
2871568	18-138-004-00550-002	101000 OLIVAR-SIN VARIEDAD	S	0,02	0,00

<u>REF.</u>	<u>REFERENCIA SIGPAC</u>	<u>CULTIVO</u>	<u>DESCRIPCIÓN CULTIVO</u>	<u>S/R</u>	<u>SUP.</u> <u>COMPROM.</u> <u>(ha)</u>	<u>SUP.</u> <u>CUMPLE</u> <u>(ha)</u>
2871569	18-138-004-00551-001	101000	OLIVAR-SIN VARIEDAD	S	0,08	0,00
2871567	18-138-004-00556-002	101000	OLIVAR-SIN VARIEDAD	S	0,13	0,00
2871574	23-019-009-00154-003	101000	OLIVAR-SIN VARIEDAD	S	0,33	0,00
2871579	23-019-012-00150-001	101000	OLIVAR-SIN VARIEDAD	S	0,28	0,00
2871578	23-064-002-00373-002	101000	OLIVAR-SIN VARIEDAD	S	0,04	0,00
2871554	23-064-002-00376-001	101000	OLIVAR-SIN VARIEDAD	S	0,55	0,00
2871557	23-064-002-00388-002	101000	OLIVAR-SIN VARIEDAD	S	0,44	0,00
2871556	23-064-002-00389-001	101000	OLIVAR-SIN VARIEDAD	S	0,37	0,00
2871563	23-064-002-00391-004	101000	OLIVAR-SIN VARIEDAD	S	0,06	0,00
2871555	23-064-002-00391-006	101000	OLIVAR-SIN VARIEDAD	S	0,72	0,00
2871577	23-064-003-00471-001	101000	OLIVAR-SIN VARIEDAD	S	0,09	0,00
2871562	23-064-003-00471-002	101000	OLIVAR-SIN VARIEDAD	S	0,10	0,00

**Mayor pendiente media****PUNTOS:** 3,00 28.29%

<u>REF.</u>	<u>REFERENCIA SIGPAC</u>	<u>CULTIVO</u>	<u>DESCRIPCIÓN CULTIVO</u>	<u>S/R</u>	<u>PENDIENTE</u> <u>MEDIA (%)</u>	<u>SUP.</u> <u>COMPROM.</u> <u>(ha)</u>
2871553	18-107-001-00081-001	101000	OLIVAR-SIN VARIEDAD	S	23,20	1,09
2871558	18-138-001-00574-001	101000	OLIVAR-SIN VARIEDAD	S	31,07	1,86
2871559	18-138-001-00575-002	101000	OLIVAR-SIN VARIEDAD	S	32,28	0,37
2871565	18-138-004-00547-003	101000	OLIVAR-SIN VARIEDAD	S	26,30	0,05
2871568	18-138-004-00550-002	101000	OLIVAR-SIN VARIEDAD	S	22,69	0,02
2871569	18-138-004-00551-001	101000	OLIVAR-SIN VARIEDAD	S	20,26	0,08
2871567	18-138-004-00556-002	101000	OLIVAR-SIN VARIEDAD	S	23,27	0,13
2871574	23-019-009-00154-003	101000	OLIVAR-SIN VARIEDAD	S	27,42	0,33
2871579	23-019-012-00150-001	101000	OLIVAR-SIN VARIEDAD	S	39,48	0,28
2871578	23-064-002-00373-002	101000	OLIVAR-SIN VARIEDAD	S	30,86	0,04
2871554	23-064-002-00376-001	101000	OLIVAR-SIN VARIEDAD	S	29,02	0,55
2871557	23-064-002-00388-002	101000	OLIVAR-SIN VARIEDAD	S	30,93	0,44
2871556	23-064-002-00389-001	101000	OLIVAR-SIN VARIEDAD	S	22,32	0,37
2871563	23-064-002-00391-004	101000	OLIVAR-SIN VARIEDAD	S	31,21	0,06
2871555	23-064-002-00391-006	101000	OLIVAR-SIN VARIEDAD	S	25,22	0,72
2871577	23-064-003-00471-001	101000	OLIVAR-SIN VARIEDAD	S	31,16	0,09
2871562	23-064-003-00471-002	101000	OLIVAR-SIN VARIEDAD	S	27,63	0,10

**Porcentaje de superficie determinada en Red Natura 2000****PUNTOS:** 0,00 0.0%

<u>REF.</u>	<u>REFERENCIA SIGPAC</u>	<u>CULTIVO</u>	<u>DESCRIPCIÓN CULTIVO</u>	<u>S/R</u>	<u>SUP.</u> <u>COMPROM.</u> <u>(ha)</u>	<u>SUP.</u> <u>CUMPLE</u> <u>(ha)</u>
2871553	18-107-001-00081-001	101000	OLIVAR-SIN VARIEDAD	S	1,09	0,00
2871558	18-138-001-00574-001	101000	OLIVAR-SIN VARIEDAD	S	1,86	0,00
2871559	18-138-001-00575-002	101000	OLIVAR-SIN VARIEDAD	S	0,37	0,00
2871565	18-138-004-00547-003	101000	OLIVAR-SIN VARIEDAD	S	0,05	0,00
2871568	18-138-004-00550-002	101000	OLIVAR-SIN VARIEDAD	S	0,02	0,00
2871569	18-138-004-00551-001	101000	OLIVAR-SIN VARIEDAD	S	0,08	0,00
2871567	18-138-004-00556-002	101000	OLIVAR-SIN VARIEDAD	S	0,13	0,00
2871574	23-019-009-00154-003	101000	OLIVAR-SIN VARIEDAD	S	0,33	0,00
2871579	23-019-012-00150-001	101000	OLIVAR-SIN VARIEDAD	S	0,28	0,00
2871578	23-064-002-00373-002	101000	OLIVAR-SIN VARIEDAD	S	0,04	0,00
2871554	23-064-002-00376-001	101000	OLIVAR-SIN VARIEDAD	S	0,55	0,00
2871557	23-064-002-00388-002	101000	OLIVAR-SIN VARIEDAD	S	0,44	0,00
2871556	23-064-002-00389-001	101000	OLIVAR-SIN VARIEDAD	S	0,37	0,00
2871563	23-064-002-00391-004	101000	OLIVAR-SIN VARIEDAD	S	0,06	0,00
2871555	23-064-002-00391-006	101000	OLIVAR-SIN VARIEDAD	S	0,72	0,00
2871577	23-064-003-00471-001	101000	OLIVAR-SIN VARIEDAD	S	0,09	0,00

<u>REF.</u>	<u>REFERENCIA SIGPAC</u>	<u>CULTIVO</u>	<u>DESCRIPCIÓN CULTIVO</u>	<u>S/R</u>	<u>SUP. COMPROM.</u> <u>(ha)</u>	<u>SUP. CUMPLE</u> <u>(ha)</u>
2871562	23-064-003-00471-002	101000	OLIVAR-SIN VARIEDAD	S	0,10	0,00





**HUELVA**

<u>APELLIDOS Y NOMBRE / RAZÓN SOCIAL</u>	<u>NIF</u>	<u>EXPEDIENTE</u>	<u>SUP. COMPROMETIDA</u>		
			<u>(ha)</u>		
ACOSTA ROMERO MARIA ELENA	29443908K	5006409	0		
<b>RESOLUCIÓN</b>					
INADMITIDO					
<b>IMPORTES POR ANUALIDAD</b>					
	<b>2015</b>	<b>2016</b>	<b>2017</b>	<b>2018</b>	<b>2019</b>
IMPORTE MÁXIMO SUBVENCIONABLE	0,00 €	0,00 €	0,00 €	0,00 €	0,00 €
IMPORTE MEDIO DE TRANSFERENCIA (€/ha)	0,00 €	0,00 €	0,00 €	0,00 €	0,00 €

**INCIDENCIAS****INCIDENCIA DESCRIPCIÓN**

80406	Superficie admisible para la ayuda menor que la mínima requerida (anexo 1, Orden 26 de mayo de 2015) Sup. Resuelta:0,7
80412	Superficie resuelta para el grupo de pago menor que la mínima requerida Ref:2910646 Recinto:21-039-001-00003-001 Cultivo:101000 OLIVAR-SIN VARIEDAD Secano Sup. Declarada:0,73 Sup. Resuelta:0 Ref:2910648 Recinto:21-039-001-00037-001 Cultivo:101000 OLIVAR-SIN VARIEDAD Secano Sup. Declarada:0,7 Sup. Resuelta:0,7

**RESUMEN CRITERIOS DE SELECCIÓN**

<b>10.1.12 Agricultura de montaña con orientación ecológica en olivar</b>	<b>PUNTOS: 3,00</b>	
	<b>PUNTOS</b>	
Solicitantes de la medida 11, específica para la conversión o mantenimiento en agricultura ecológica	3,00	S
Porcentaje de superficie determinada en zonas con limitaciones naturales u otras limitaciones específicas ubicadas en las zonas de montaña	0,00	0.0%
Porcentaje de superficie determinada situada en zonas RAMSAR	0,00	0.0%
Porcentaje de superficie determinada en zonas vulnerables a la contaminación por nitratos	0,00	0.0%
Mayor pendiente media	0,00	0.0%
Porcentaje de superficie determinada en Red Natura 2000	0,00	0.0%

**DETALLE CRITERIOS DE SELECCIÓN**

<b>10.1.12 Agricultura de montaña con orientación ecológica en olivar</b>	<b>PUNTOS: 3,00</b>	
	<b>PUNTOS:</b>	
Solicitantes de la medida 11, específica para la conversión o mantenimiento en agricultura ecológica	3,00	S
Porcentaje de superficie determinada en zonas con limitaciones naturales u otras limitaciones específicas ubicadas en las zonas de montaña	0,00	0.0%
Porcentaje de superficie determinada situada en zonas RAMSAR	0,00	0.0%
Porcentaje de superficie determinada en zonas vulnerables a la contaminación por nitratos	0,00	0.0%
Mayor pendiente media	0,00	0.0%
Porcentaje de superficie determinada en Red Natura 2000	0,00	0.0%



<u>APELLIDOS Y NOMBRE / RAZÓN SOCIAL</u>		<u>NIF</u>	<u>EXPEDIENTE</u>	<u>SUP. COMPROMETIDA</u>				
				<u>(ha)</u>				
ADAME VAZQUEZ ANTONIO		29431354W	5007849	4.97				
<b>RESOLUCIÓN</b>								
<b>ADMITIDO</b>								
<b>IMPORTE POR ANUALIDAD</b>								
		<b>2015</b>	<b>2016</b>	<b>2017</b>	<b>2018</b>	<b>2019</b>		
<b>IMPORTE MÁXIMO SUBVENCIONABLE</b>		567,28 €	567,28 €	567,28 €	567,28 €	567,28 €		
<b>IMPORTE MEDIO DE TRANSFERENCIA (€/ha)</b>		114,14 €	114,14 €	114,14 €	114,14 €	114,14 €		
<b>RECINTOS COMPROMETIDOS</b>								
<u>REF.</u>	<u>REFERENCIA SIGPAC</u>	<u>CULTIVO</u>	<u>DESCRIPCIÓN CULTIVO</u>	<u>PEND. MEDIA</u>	<u>SUP. DEC. ADMIN.</u>	<u>SUP. CERT.</u>	<u>SUP. CAMPO</u>	<u>SUP. COMPROM.</u>
				<u>S/R</u>	<u>(%)</u>	<u>(ha)</u>	<u>(ha)</u>	<u>(ha)</u>
2306590	21-008-010-00324-003	101000	OLIVAR-SIN VARIEDAD	S	27,47	1,84	1,84	1,84
2306592	21-008-010-00324-004	101000	OLIVAR-SIN VARIEDAD	S	23,82	3,10	3,10	3,10
2306593	21-008-010-00324-010	101000	OLIVAR-SIN VARIEDAD	S	24,49	0,03	0,03	0,03

### RESUMEN CRITERIOS DE SELECCIÓN

<b>10.1.12 Agricultura de montaña con orientación ecológica en olivar</b>		<b>PUNTOS: 10,00</b>	
		<b>PUNTOS</b>	
<b>Solicitantes de la medida 11, específica para la conversión o mantenimiento en agricultura ecológica</b>		3,00	S
<b>Porcentaje de superficie determinada en zonas con limitaciones naturales u otras limitaciones específicas ubicadas en las zonas de montaña</b>		4,00	100.0%
<b>Porcentaje de superficie determinada situada en zonas RAMSAR</b>		0,00	0.0%
<b>Porcentaje de superficie determinada en zonas vulnerables a la contaminación por nitratos</b>		0,00	0.0%
<b>Mayor pendiente media</b>		3,00	25.17%
<b>Porcentaje de superficie determinada en Red Natura 2000</b>		0,00	0.0%



**DETALLE CRITERIOS DE SELECCIÓN****10.1.12 Agricultura de montaña con orientación ecológica en olivar****PUNTOS:** 10,00**Solicitantes de la medida 11, específica para la conversión o mantenimiento en agricultura ecológica****PUNTOS:** 3,00 S**Porcentaje de superficie determinada en zonas con limitaciones naturales u otras limitaciones específicas ubicadas en las zonas de montaña****PUNTOS:** 4,00 100.0%

<u>REF.</u>	<u>REFERENCIA SIGPAC</u>	<u>CULTIVO DESCRIPCIÓN CULTIVO</u>	<u>S/R</u>	<u>SUP. COMPROM.</u> <u>(ha)</u>	<u>SUP. CUMPLE</u> <u>(ha)</u>
2306590	21-008-010-00324-003	101000 OLIVAR-SIN VARIEDAD	S	1,84	1,84
2306592	21-008-010-00324-004	101000 OLIVAR-SIN VARIEDAD	S	3,10	3,10
2306593	21-008-010-00324-010	101000 OLIVAR-SIN VARIEDAD	S	0,03	0,03

**Porcentaje de superficie determinada situada en zonas RAMSAR****PUNTOS:** 0,00 0.0%

<u>REF.</u>	<u>REFERENCIA SIGPAC</u>	<u>CULTIVO DESCRIPCIÓN CULTIVO</u>	<u>S/R</u>	<u>SUP. COMPROM.</u> <u>(ha)</u>	<u>SUP. CUMPLE</u> <u>(ha)</u>
2306590	21-008-010-00324-003	101000 OLIVAR-SIN VARIEDAD	S	1,84	0,00
2306592	21-008-010-00324-004	101000 OLIVAR-SIN VARIEDAD	S	3,10	0,00
2306593	21-008-010-00324-010	101000 OLIVAR-SIN VARIEDAD	S	0,03	0,00

**Porcentaje de superficie determinada en zonas vulnerables a la contaminación por nitratos****PUNTOS:** 0,00 0.0%

<u>REF.</u>	<u>REFERENCIA SIGPAC</u>	<u>CULTIVO DESCRIPCIÓN CULTIVO</u>	<u>S/R</u>	<u>SUP. COMPROM.</u> <u>(ha)</u>	<u>SUP. CUMPLE</u> <u>(ha)</u>
2306590	21-008-010-00324-003	101000 OLIVAR-SIN VARIEDAD	S	1,84	0,00
2306592	21-008-010-00324-004	101000 OLIVAR-SIN VARIEDAD	S	3,10	0,00
2306593	21-008-010-00324-010	101000 OLIVAR-SIN VARIEDAD	S	0,03	0,00

**Mayor pendiente media****PUNTOS:** 3,00 25.17%

<u>REF.</u>	<u>REFERENCIA SIGPAC</u>	<u>CULTIVO DESCRIPCIÓN CULTIVO</u>	<u>S/R</u>	<u>PENDIENTE MEDIA (%)</u>	<u>SUP. COMPROM.</u> <u>(ha)</u>
2306590	21-008-010-00324-003	101000 OLIVAR-SIN VARIEDAD	S	27,47	1,84
2306592	21-008-010-00324-004	101000 OLIVAR-SIN VARIEDAD	S	23,82	3,10
2306593	21-008-010-00324-010	101000 OLIVAR-SIN VARIEDAD	S	24,49	0,03

**Porcentaje de superficie determinada en Red Natura 2000****PUNTOS:** 0,00 0.0%

<u>REF.</u>	<u>REFERENCIA SIGPAC</u>	<u>CULTIVO DESCRIPCIÓN CULTIVO</u>	<u>S/R</u>	<u>SUP. COMPROM.</u> <u>(ha)</u>	<u>SUP. CUMPLE</u> <u>(ha)</u>
2306590	21-008-010-00324-003	101000 OLIVAR-SIN VARIEDAD	S	1,84	0,00
2306592	21-008-010-00324-004	101000 OLIVAR-SIN VARIEDAD	S	3,10	0,00
2306593	21-008-010-00324-010	101000 OLIVAR-SIN VARIEDAD	S	0,03	0,00



<u>APELLIDOS Y NOMBRE / RAZÓN SOCIAL</u>		<u>NIF</u>	<u>EXPEDIENTE</u>	<u>SUP. COMPROMETIDA</u>				
				<u>(ha)</u>				
AJIERRO SL		B21306303	5001075	9.02				
<b>RESOLUCIÓN ADMITIDO</b>								
<b>IMPORTE POR ANUALIDAD</b>								
		<b>2015</b>	<b>2016</b>	<b>2017</b>	<b>2018</b>	<b>2019</b>		
IMPORTE MÁXIMO SUBVENCIONABLE		1.029,54 €	1.029,54 €	1.029,54 €	1.029,54 €	1.029,54 €		
IMPORTE MEDIO DE TRANSFERENCIA (€/ha)		114,14 €	114,14 €	114,14 €	114,14 €	114,14 €		
<b>RECINTOS COMPROMETIDOS</b>								
<u>REF.</u>	<u>REFERENCIA SIGPAC</u>	<u>CULTIVO</u>	<u>DESCRIPCIÓN CULTIVO</u>	<u>PEND. MEDIA</u>	<u>SUP. DEC. ADMIN.</u>	<u>SUP. CERT.</u>	<u>SUP. CAMPO</u>	<u>SUP. COMPROM.</u>
				<u>S/R</u>	<u>(%)</u>	<u>(ha)</u>	<u>(ha)</u>	<u>(ha)</u>
2894443	21-068-017-00123-015	101000	OLIVAR-SIN VARIEDAD	S	26,78	9,02	9,02	9,02

**RESUMEN CRITERIOS DE SELECCIÓN**

<b>10.1.12 Agricultura de montaña con orientación ecológica en olivar</b>		<b>PUNTOS: 14,00</b>	
		<b>PUNTOS</b>	
Solicitantes de la medida 11, específica para la conversión o mantenimiento en agricultura ecológica		3,00	S
Porcentaje de superficie determinada en zonas con limitaciones naturales u otras limitaciones específicas ubicadas en las zonas de montaña		4,00	100.0%
Porcentaje de superficie determinada situada en zonas RAMSAR		0,00	0.0%
Porcentaje de superficie determinada en zonas vulnerables a la contaminación por nitratos		0,00	0.0%
Mayor pendiente media		3,00	26.78%
Porcentaje de superficie determinada en Red Natura 2000		4,00	100.0%



**DETALLE CRITERIOS DE SELECCIÓN****10.1.12 Agricultura de montaña con orientación ecológica en olivar****PUNTOS: 14,00****Solicitantes de la medida 11, específica para la conversión o mantenimiento en agricultura ecológica****PUNTOS: 3,00 S****Porcentaje de superficie determinada en zonas con limitaciones naturales u otras limitaciones específicas ubicadas en las zonas de montaña****PUNTOS: 4,00 100.0%**

<u>REF.</u>	<u>REFERENCIA SIGPAC</u>	<u>CULTIVO</u>	<u>DESCRIPCIÓN CULTIVO</u>	<u>S/R</u>	<u>SUP. COMPROM.</u> <u>(ha)</u>	<u>SUP. CUMPLE</u> <u>(ha)</u>
2894443	21-068-017-00123-015	101000	OLIVAR-SIN VARIEDAD	S	9,02	9,02

**Porcentaje de superficie determinada situada en zonas RAMSAR****PUNTOS: 0,00 0.0%**

<u>REF.</u>	<u>REFERENCIA SIGPAC</u>	<u>CULTIVO</u>	<u>DESCRIPCIÓN CULTIVO</u>	<u>S/R</u>	<u>SUP. COMPROM.</u> <u>(ha)</u>	<u>SUP. CUMPLE</u> <u>(ha)</u>
2894443	21-068-017-00123-015	101000	OLIVAR-SIN VARIEDAD	S	9,02	0,00

**Porcentaje de superficie determinada en zonas vulnerables a la contaminación por nitratos****PUNTOS: 0,00 0.0%**

<u>REF.</u>	<u>REFERENCIA SIGPAC</u>	<u>CULTIVO</u>	<u>DESCRIPCIÓN CULTIVO</u>	<u>S/R</u>	<u>SUP. COMPROM.</u> <u>(ha)</u>	<u>SUP. CUMPLE</u> <u>(ha)</u>
2894443	21-068-017-00123-015	101000	OLIVAR-SIN VARIEDAD	S	9,02	0,00

**Mayor pendiente media****PUNTOS: 3,00 26.78%**

<u>REF.</u>	<u>REFERENCIA SIGPAC</u>	<u>CULTIVO</u>	<u>DESCRIPCIÓN CULTIVO</u>	<u>S/R</u>	<u>PENDIENTE MEDIA (%)</u>	<u>SUP. COMPROM.</u> <u>(ha)</u>
2894443	21-068-017-00123-015	101000	OLIVAR-SIN VARIEDAD	S	26,78	9,02

**Porcentaje de superficie determinada en Red Natura 2000****PUNTOS: 4,00 100.0%**

<u>REF.</u>	<u>REFERENCIA SIGPAC</u>	<u>CULTIVO</u>	<u>DESCRIPCIÓN CULTIVO</u>	<u>S/R</u>	<u>SUP. COMPROM.</u> <u>(ha)</u>	<u>SUP. CUMPLE</u> <u>(ha)</u>
2894443	21-068-017-00123-015	101000	OLIVAR-SIN VARIEDAD	S	9,02	9,02



				<b>SUP. COMPROMETIDA</b>					
<b>APELLIDOS Y NOMBRE / RAZÓN SOCIAL</b>				<b>NIF</b>	<b>EXPEDIENTE</b>	<b>(ha)</b>			
ALFONSO ARENAS DOLORES MARIA				46620729M	5008155	2.38			
<b>RESOLUCIÓN</b>									
<b>ADMITIDO</b>									
<b>IMPORTES POR ANUALIDAD</b>									
				<b>2015</b>	<b>2016</b>	<b>2017</b>	<b>2018</b>	<b>2019</b>	
<b>IMPORTE MÁXIMO SUBVENCIONABLE</b>				271,65 €	271,65 €	271,65 €	271,65 €	271,65 €	
<b>IMPORTE MEDIO DE TRANSFERENCIA (€/ha)</b>				114,14 €	114,14 €	114,14 €	114,14 €	114,14 €	
<b>RECINTOS COMPROMETIDOS</b>									
<b>REF.</b>	<b>REFERENCIA SIGPAC</b>	<b>CULTIVO</b>	<b>DESCRIPCIÓN CULTIVO</b>	<b>S/R</b>	<b>PEND. MEDIA (%)</b>	<b>SUP. DEC. ADMIN. (ha)</b>	<b>SUP. CERT. (ha)</b>	<b>SUP. CAMPO (ha)</b>	<b>SUP. COMPROM. (ha)</b>
2397373	21-078-030-00090-005	101000	OLIVAR-SIN VARIEDAD	S	23,42	1,64	1,64		1,64
2397375	21-078-030-00082-003	101000	OLIVAR-SIN VARIEDAD	S	20,99	0,74	0,74		0,74

**RESUMEN CRITERIOS DE SELECCIÓN**

<b>10.1.12 Agricultura de montaña con orientación ecológica en olivar</b>		<b>PUNTOS: 12,00</b>
<b>Solicitantes de la medida 11, específica para la conversión o mantenimiento en agricultura ecológica</b>	<b>PUNTOS</b>	3,00 S
<b>Porcentaje de superficie determinada en zonas con limitaciones naturales u otras limitaciones específicas ubicadas en las zonas de montaña</b>		4,00 100.0%
<b>Porcentaje de superficie determinada situada en zonas RAMSAR</b>		0,00 0.0%
<b>Porcentaje de superficie determinada en zonas vulnerables a la contaminación por nitratos</b>		0,00 0.0%
<b>Mayor pendiente media</b>		1,00 22.66%
<b>Porcentaje de superficie determinada en Red Natura 2000</b>		4,00 100.0%



**DETALLE CRITERIOS DE SELECCIÓN****10.1.12 Agricultura de montaña con orientación ecológica en olivar****PUNTOS:** 12,00**Solicitantes de la medida 11, específica para la conversión o mantenimiento en agricultura ecológica****PUNTOS:** 3,00 S**Porcentaje de superficie determinada en zonas con limitaciones naturales u otras limitaciones específicas ubicadas en las zonas de montaña****PUNTOS:** 4,00 100.0%

<u>REF.</u>	<u>REFERENCIA SIGPAC</u>	<u>CULTIVO</u>	<u>DESCRIPCIÓN CULTIVO</u>	<u>S/R</u>	<u>SUP. COMPROM.</u> <u>(ha)</u>	<u>SUP. CUMPLE</u> <u>(ha)</u>
2397375	21-078-030-00082-003	101000	OLIVAR-SIN VARIEDAD	S	0,74	0,74
2397373	21-078-030-00090-005	101000	OLIVAR-SIN VARIEDAD	S	1,64	1,64

**Porcentaje de superficie determinada situada en zonas RAMSAR****PUNTOS:** 0,00 0.0%

<u>REF.</u>	<u>REFERENCIA SIGPAC</u>	<u>CULTIVO</u>	<u>DESCRIPCIÓN CULTIVO</u>	<u>S/R</u>	<u>SUP. COMPROM.</u> <u>(ha)</u>	<u>SUP. CUMPLE</u> <u>(ha)</u>
2397375	21-078-030-00082-003	101000	OLIVAR-SIN VARIEDAD	S	0,74	0,00
2397373	21-078-030-00090-005	101000	OLIVAR-SIN VARIEDAD	S	1,64	0,00

**Porcentaje de superficie determinada en zonas vulnerables a la contaminación por nitratos****PUNTOS:** 0,00 0.0%

<u>REF.</u>	<u>REFERENCIA SIGPAC</u>	<u>CULTIVO</u>	<u>DESCRIPCIÓN CULTIVO</u>	<u>S/R</u>	<u>SUP. COMPROM.</u> <u>(ha)</u>	<u>SUP. CUMPLE</u> <u>(ha)</u>
2397375	21-078-030-00082-003	101000	OLIVAR-SIN VARIEDAD	S	0,74	0,00
2397373	21-078-030-00090-005	101000	OLIVAR-SIN VARIEDAD	S	1,64	0,00

**Mayor pendiente media****PUNTOS:** 1,00 22.66%

<u>REF.</u>	<u>REFERENCIA SIGPAC</u>	<u>CULTIVO</u>	<u>DESCRIPCIÓN CULTIVO</u>	<u>S/R</u>	<u>PENDIENTE MEDIA (%)</u>	<u>SUP. COMPROM.</u> <u>(ha)</u>
2397375	21-078-030-00082-003	101000	OLIVAR-SIN VARIEDAD	S	20,99	0,74
2397373	21-078-030-00090-005	101000	OLIVAR-SIN VARIEDAD	S	23,42	1,64

**Porcentaje de superficie determinada en Red Natura 2000****PUNTOS:** 4,00 100.0%

<u>REF.</u>	<u>REFERENCIA SIGPAC</u>	<u>CULTIVO</u>	<u>DESCRIPCIÓN CULTIVO</u>	<u>S/R</u>	<u>SUP. COMPROM.</u> <u>(ha)</u>	<u>SUP. CUMPLE</u> <u>(ha)</u>
2397375	21-078-030-00082-003	101000	OLIVAR-SIN VARIEDAD	S	0,74	0,74
2397373	21-078-030-00090-005	101000	OLIVAR-SIN VARIEDAD	S	1,64	1,64



<u>APELLIDOS Y NOMBRE / RAZÓN SOCIAL</u>		<u>NIF</u>	<u>EXPEDIENTE</u>	<u>SUP. COMPROMETIDA</u>					
				<u>(ha)</u>					
ALVAREZ ALVAREZ MARIA FATIMA		29435439Q	5009482	1.69					
<b>RESOLUCIÓN</b>									
<b>ADMITIDO</b>									
<b>IMPORTE POR ANUALIDAD</b>									
		<b>2015</b>	<b>2016</b>	<b>2017</b>	<b>2018</b>	<b>2019</b>			
<b>IMPORTE MÁXIMO SUBVENCIONABLE</b>		192,90 €	192,90 €	192,90 €	192,90 €	192,90 €			
<b>IMPORTE MEDIO DE TRANSFERENCIA (€/ha)</b>		114,14 €	114,14 €	114,14 €	114,14 €	114,14 €			
<b>RECINTOS COMPROMETIDOS</b>									
<u>REF.</u>	<u>REFERENCIA SIGPAC</u>	<u>CULTIVO</u>	<u>DESCRIPCIÓN CULTIVO</u>	<u>S/R</u>	<u>PEND. MEDIA (%)</u>	<u>SUP. DEC. ADMIN. (ha)</u>	<u>SUP. CERT. (ha)</u>	<u>SUP. CAMPO (ha)</u>	<u>SUP. COMPROM. (ha)</u>
2940114	21-031-007-00200-011	101000	OLIVAR-SIN VARIEDAD	S	26,29	0,10	0,10		0,10
2940125	21-031-007-00207-017	101000	OLIVAR-SIN VARIEDAD	S	26,26	0,03	0,03		0,03
2940126	21-031-006-00001-008	101000	OLIVAR-SIN VARIEDAD	S	26,26	0,46	0,46		0,46
2940127	21-031-006-00001-007	101000	OLIVAR-SIN VARIEDAD	S	26,64	0,92	0,92		0,92
2940135	21-031-007-00208-008	101000	OLIVAR-SIN VARIEDAD	S	31,47	0,06	0,06		0,06
2940138	21-031-007-00207-020	101000	OLIVAR-SIN VARIEDAD	S	21,27	0,12	0,12		0,12

**RESUMEN CRITERIOS DE SELECCIÓN**

<b>10.1.12 Agricultura de montaña con orientación ecológica en olivar</b>		<b>PUNTOS: 14,00</b>	
		<b>PUNTOS</b>	
<b>Solicitantes de la medida 11, específica para la conversión o mantenimiento en agricultura ecológica</b>		3,00	S
<b>Porcentaje de superficie determinada en zonas con limitaciones naturales u otras limitaciones específicas ubicadas en las zonas de montaña</b>		4,00	100.0%
<b>Porcentaje de superficie determinada situada en zonas RAMSAR</b>		0,00	0.0%
<b>Porcentaje de superficie determinada en zonas vulnerables a la contaminación por nitratos</b>		0,00	0.0%
<b>Mayor pendiente media</b>		3,00	26.3%
<b>Porcentaje de superficie determinada en Red Natura 2000</b>		4,00	100.0%





**DETALLE CRITERIOS DE SELECCIÓN****10.1.12 Agricultura de montaña con orientación ecológica en olivar****PUNTOS:** 14,00**Solicitantes de la medida 11, específica para la conversión o mantenimiento en agricultura ecológica****PUNTOS:** 3,00 S**Porcentaje de superficie determinada en zonas con limitaciones naturales u otras limitaciones específicas ubicadas en las zonas de montaña****PUNTOS:** 4,00 100.0%

<u>REF.</u>	<u>REFERENCIA SIGPAC</u>	<u>CULTIVO DESCRIPCIÓN CULTIVO</u>	<u>S/R</u>	<u>SUP. COMPROM.</u> <u>(ha)</u>	<u>SUP. CUMPLE</u> <u>(ha)</u>
2940127	21-031-006-00001-007	101000 OLIVAR-SIN VARIEDAD	S	0,92	0,92
2940126	21-031-006-00001-008	101000 OLIVAR-SIN VARIEDAD	S	0,46	0,46
2940114	21-031-007-00200-011	101000 OLIVAR-SIN VARIEDAD	S	0,10	0,10
2940125	21-031-007-00207-017	101000 OLIVAR-SIN VARIEDAD	S	0,03	0,03
2940138	21-031-007-00207-020	101000 OLIVAR-SIN VARIEDAD	S	0,12	0,12
2940135	21-031-007-00208-008	101000 OLIVAR-SIN VARIEDAD	S	0,06	0,06

**Porcentaje de superficie determinada situada en zonas RAMSAR****PUNTOS:** 0,00 0.0%

<u>REF.</u>	<u>REFERENCIA SIGPAC</u>	<u>CULTIVO DESCRIPCIÓN CULTIVO</u>	<u>S/R</u>	<u>SUP. COMPROM.</u> <u>(ha)</u>	<u>SUP. CUMPLE</u> <u>(ha)</u>
2940127	21-031-006-00001-007	101000 OLIVAR-SIN VARIEDAD	S	0,92	0,00
2940126	21-031-006-00001-008	101000 OLIVAR-SIN VARIEDAD	S	0,46	0,00
2940114	21-031-007-00200-011	101000 OLIVAR-SIN VARIEDAD	S	0,10	0,00
2940125	21-031-007-00207-017	101000 OLIVAR-SIN VARIEDAD	S	0,03	0,00
2940138	21-031-007-00207-020	101000 OLIVAR-SIN VARIEDAD	S	0,12	0,00
2940135	21-031-007-00208-008	101000 OLIVAR-SIN VARIEDAD	S	0,06	0,00

**Porcentaje de superficie determinada en zonas vulnerables a la contaminación por nitratos****PUNTOS:** 0,00 0.0%

<u>REF.</u>	<u>REFERENCIA SIGPAC</u>	<u>CULTIVO DESCRIPCIÓN CULTIVO</u>	<u>S/R</u>	<u>SUP. COMPROM.</u> <u>(ha)</u>	<u>SUP. CUMPLE</u> <u>(ha)</u>
2940127	21-031-006-00001-007	101000 OLIVAR-SIN VARIEDAD	S	0,92	0,00
2940126	21-031-006-00001-008	101000 OLIVAR-SIN VARIEDAD	S	0,46	0,00
2940114	21-031-007-00200-011	101000 OLIVAR-SIN VARIEDAD	S	0,10	0,00
2940125	21-031-007-00207-017	101000 OLIVAR-SIN VARIEDAD	S	0,03	0,00
2940138	21-031-007-00207-020	101000 OLIVAR-SIN VARIEDAD	S	0,12	0,00
2940135	21-031-007-00208-008	101000 OLIVAR-SIN VARIEDAD	S	0,06	0,00

**Mayor pendiente media****PUNTOS:** 3,00 26.3%

<u>REF.</u>	<u>REFERENCIA SIGPAC</u>	<u>CULTIVO DESCRIPCIÓN CULTIVO</u>	<u>S/R</u>	<u>PENDIENTE MEDIA (%)</u>	<u>SUP. COMPROM.</u> <u>(ha)</u>
2940127	21-031-006-00001-007	101000 OLIVAR-SIN VARIEDAD	S	26,64	0,92
2940126	21-031-006-00001-008	101000 OLIVAR-SIN VARIEDAD	S	26,26	0,46
2940114	21-031-007-00200-011	101000 OLIVAR-SIN VARIEDAD	S	26,29	0,10
2940125	21-031-007-00207-017	101000 OLIVAR-SIN VARIEDAD	S	26,26	0,03
2940138	21-031-007-00207-020	101000 OLIVAR-SIN VARIEDAD	S	21,27	0,12
2940135	21-031-007-00208-008	101000 OLIVAR-SIN VARIEDAD	S	31,47	0,06

**Porcentaje de superficie determinada en Red Natura 2000****PUNTOS:** 4,00 100.0%

<u>REF.</u>	<u>REFERENCIA SIGPAC</u>	<u>CULTIVO DESCRIPCIÓN CULTIVO</u>	<u>S/R</u>	<u>SUP. COMPROM.</u> <u>(ha)</u>	<u>SUP. CUMPLE</u> <u>(ha)</u>
2940127	21-031-006-00001-007	101000 OLIVAR-SIN VARIEDAD	S	0,92	0,92
2940126	21-031-006-00001-008	101000 OLIVAR-SIN VARIEDAD	S	0,46	0,46
2940114	21-031-007-00200-011	101000 OLIVAR-SIN VARIEDAD	S	0,10	0,10

<b>REF.</b>	<b>REFERENCIA SIGPAC</b>	<b>CULTIVO</b>	<b>DESCRIPCIÓN CULTIVO</b>	<b>S/R</b>	<b>SUP. COMPROM.</b> <b>(ha)</b>	<b>SUP. CUMPLE</b> <b>(ha)</b>
2940125	21-031-007-00207-017	101000	OLIVAR-SIN VARIEDAD	S	0,03	0,03
2940138	21-031-007-00207-020	101000	OLIVAR-SIN VARIEDAD	S	0,12	0,12
2940135	21-031-007-00208-008	101000	OLIVAR-SIN VARIEDAD	S	0,06	0,06



<u>APELLIDOS Y NOMBRE / RAZÓN SOCIAL</u>		<u>NIF</u>	<u>EXPEDIENTE</u>	<u>SUP. COMPROMETIDA</u>				
				<u>(ha)</u>				
ALVAREZ LOPEZ REMEDIOS		08775968L	5002096	4.33				
<u>RESOLUCIÓN</u>								
ADMITIDO								
<u>IMPORTE POR ANUALIDAD</u>								
		<u>2015</u>	<u>2016</u>	<u>2017</u>	<u>2018</u>	<u>2019</u>		
IMPORTE MÁXIMO SUBVENCIONABLE		494,23 €	494,23 €	494,23 €	494,23 €	494,23 €		
IMPORTE MEDIO DE TRANSFERENCIA (€/ha)		114,14 €	114,14 €	114,14 €	114,14 €	114,14 €		
<u>RECINTOS COMPROMETIDOS</u>								
<u>REF.</u>	<u>REFERENCIA SIGPAC</u>	<u>CULTIVO</u>	<u>DESCRIPCIÓN CULTIVO</u>	<u>PEND. MEDIA</u>	<u>SUP. DEC. ADMIN.</u>	<u>SUP. CERT.</u>	<u>SUP. CAMPO</u>	<u>SUP. COMPROM.</u>
				<u>S/R</u>	<u>(%)</u>	<u>(ha)</u>	<u>(ha)</u>	<u>(ha)</u>
2894143	21-028-003-00040-008	101000	OLIVAR-SIN VARIEDAD	S	24,04	1,08	1,08	1,08
2894144	21-028-003-00040-004	101000	OLIVAR-SIN VARIEDAD	S	21,81	0,22	0,22	0,22
2894146	21-027-003-00072-004	101000	OLIVAR-SIN VARIEDAD	S	30,31	0,07	0,07	0,07
2894147	21-027-003-00072-010	101000	OLIVAR-SIN VARIEDAD	S	28,24	0,80	0,80	0,80
2894148	21-027-003-00072-008	101000	OLIVAR-SIN VARIEDAD	S	26,25	2,00	2,00	2,00
2894149	21-027-003-00072-009	101000	OLIVAR-SIN VARIEDAD	S	28,82	0,16	0,16	0,16

**RESUMEN CRITERIOS DE SELECCIÓN**

<b>10.1.12 Agricultura de montaña con orientación ecológica en olivar</b>		<b>PUNTOS: 14,00</b>	
		<u>PUNTOS</u>	
Solicitantes de la medida 11, específica para la conversión o mantenimiento en agricultura ecológica		3,00	S
Porcentaje de superficie determinada en zonas con limitaciones naturales u otras limitaciones específicas ubicadas en las zonas de montaña		4,00	100.0%
Porcentaje de superficie determinada situada en zonas RAMSAR		0,00	0.0%
Porcentaje de superficie determinada en zonas vulnerables a la contaminación por nitratos		0,00	0.0%
Mayor pendiente media		3,00	26.0%
Porcentaje de superficie determinada en Red Natura 2000		4,00	100.0%



**DETALLE CRITERIOS DE SELECCIÓN****10.1.12 Agricultura de montaña con orientación ecológica en olivar****PUNTOS:** 14,00**Solicitantes de la medida 11, específica para la conversión o mantenimiento en agricultura ecológica****PUNTOS:** 3,00 S**Porcentaje de superficie determinada en zonas con limitaciones naturales u otras limitaciones específicas ubicadas en las zonas de montaña****PUNTOS:** 4,00 100.0%

<u>REF.</u>	<u>REFERENCIA SIGPAC</u>	<u>CULTIVO DESCRIPCIÓN CULTIVO</u>	<u>S/R</u>	<u>SUP. COMPROM.</u> <u>(ha)</u>	<u>SUP. CUMPLE</u> <u>(ha)</u>
2894146	21-027-003-00072-004	101000 OLIVAR-SIN VARIEDAD	S	0,07	0,07
2894148	21-027-003-00072-008	101000 OLIVAR-SIN VARIEDAD	S	2,00	2,00
2894149	21-027-003-00072-009	101000 OLIVAR-SIN VARIEDAD	S	0,16	0,16
2894147	21-027-003-00072-010	101000 OLIVAR-SIN VARIEDAD	S	0,80	0,80
2894144	21-028-003-00040-004	101000 OLIVAR-SIN VARIEDAD	S	0,22	0,22
2894143	21-028-003-00040-008	101000 OLIVAR-SIN VARIEDAD	S	1,08	1,08

**Porcentaje de superficie determinada situada en zonas RAMSAR****PUNTOS:** 0,00 0.0%

<u>REF.</u>	<u>REFERENCIA SIGPAC</u>	<u>CULTIVO DESCRIPCIÓN CULTIVO</u>	<u>S/R</u>	<u>SUP. COMPROM.</u> <u>(ha)</u>	<u>SUP. CUMPLE</u> <u>(ha)</u>
2894146	21-027-003-00072-004	101000 OLIVAR-SIN VARIEDAD	S	0,07	0,00
2894148	21-027-003-00072-008	101000 OLIVAR-SIN VARIEDAD	S	2,00	0,00
2894149	21-027-003-00072-009	101000 OLIVAR-SIN VARIEDAD	S	0,16	0,00
2894147	21-027-003-00072-010	101000 OLIVAR-SIN VARIEDAD	S	0,80	0,00
2894144	21-028-003-00040-004	101000 OLIVAR-SIN VARIEDAD	S	0,22	0,00
2894143	21-028-003-00040-008	101000 OLIVAR-SIN VARIEDAD	S	1,08	0,00

**Porcentaje de superficie determinada en zonas vulnerables a la contaminación por nitratos****PUNTOS:** 0,00 0.0%

<u>REF.</u>	<u>REFERENCIA SIGPAC</u>	<u>CULTIVO DESCRIPCIÓN CULTIVO</u>	<u>S/R</u>	<u>SUP. COMPROM.</u> <u>(ha)</u>	<u>SUP. CUMPLE</u> <u>(ha)</u>
2894146	21-027-003-00072-004	101000 OLIVAR-SIN VARIEDAD	S	0,07	0,00
2894148	21-027-003-00072-008	101000 OLIVAR-SIN VARIEDAD	S	2,00	0,00
2894149	21-027-003-00072-009	101000 OLIVAR-SIN VARIEDAD	S	0,16	0,00
2894147	21-027-003-00072-010	101000 OLIVAR-SIN VARIEDAD	S	0,80	0,00
2894144	21-028-003-00040-004	101000 OLIVAR-SIN VARIEDAD	S	0,22	0,00
2894143	21-028-003-00040-008	101000 OLIVAR-SIN VARIEDAD	S	1,08	0,00

**Mayor pendiente media****PUNTOS:** 3,00 26.0%

<u>REF.</u>	<u>REFERENCIA SIGPAC</u>	<u>CULTIVO DESCRIPCIÓN CULTIVO</u>	<u>S/R</u>	<u>PENDIENTE MEDIA (%)</u>	<u>SUP. COMPROM.</u> <u>(ha)</u>
2894146	21-027-003-00072-004	101000 OLIVAR-SIN VARIEDAD	S	30,31	0,07
2894148	21-027-003-00072-008	101000 OLIVAR-SIN VARIEDAD	S	26,25	2,00
2894149	21-027-003-00072-009	101000 OLIVAR-SIN VARIEDAD	S	28,82	0,16
2894147	21-027-003-00072-010	101000 OLIVAR-SIN VARIEDAD	S	28,24	0,80
2894144	21-028-003-00040-004	101000 OLIVAR-SIN VARIEDAD	S	21,81	0,22
2894143	21-028-003-00040-008	101000 OLIVAR-SIN VARIEDAD	S	24,04	1,08

**Porcentaje de superficie determinada en Red Natura 2000****PUNTOS:** 4,00 100.0%

<u>REF.</u>	<u>REFERENCIA SIGPAC</u>	<u>CULTIVO DESCRIPCIÓN CULTIVO</u>	<u>S/R</u>	<u>SUP. COMPROM.</u> <u>(ha)</u>	<u>SUP. CUMPLE</u> <u>(ha)</u>
2894146	21-027-003-00072-004	101000 OLIVAR-SIN VARIEDAD	S	0,07	0,07
2894148	21-027-003-00072-008	101000 OLIVAR-SIN VARIEDAD	S	2,00	2,00
2894149	21-027-003-00072-009	101000 OLIVAR-SIN VARIEDAD	S	0,16	0,16

<b>REF.</b>	<b>REFERENCIA SIGPAC</b>	<b>CULTIVO</b>	<b>DESCRIPCIÓN CULTIVO</b>	<b>S/R</b>	<b>SUP. COMPROM.</b> <b>(ha)</b>	<b>SUP. CUMPLE</b> <b>(ha)</b>
2894147	21-027-003-00072-010	101000	OLIVAR-SIN VARIEDAD	S	0,80	0,80
2894144	21-028-003-00040-004	101000	OLIVAR-SIN VARIEDAD	S	0,22	0,22
2894143	21-028-003-00040-008	101000	OLIVAR-SIN VARIEDAD	S	1,08	1,08



				<b>SUP. COMPROMETIDA</b>					
<b>APELLIDOS Y NOMBRE / RAZÓN SOCIAL</b>				<b>NIF</b>	<b>EXPEDIENTE</b>	<b>(ha)</b>			
ANARTE RODRIGUEZ DOLORES ANTONIA				75523154D	5007373	6.72			
<b>RESOLUCIÓN</b>									
<b>ADMITIDO</b>									
<b>IMPORTE POR ANUALIDAD</b>									
				<b>2015</b>	<b>2016</b>	<b>2017</b>	<b>2018</b>	<b>2019</b>	
<b>IMPORTE MÁXIMO SUBVENCIONABLE</b>				767,02 €	767,02 €	767,02 €	767,02 €	767,02 €	
<b>IMPORTE MEDIO DE TRANSFERENCIA (€/ha)</b>				114,14 €	114,14 €	114,14 €	114,14 €	114,14 €	
<b>RECINTOS COMPROMETIDOS</b>									
<b>REF.</b>	<b>REFERENCIA SIGPAC</b>	<b>CULTIVO</b>	<b>DESCRIPCIÓN CULTIVO</b>	<b>S/R</b>	<b>PEND. MEDIA (%)</b>	<b>SUP. DEC. ADMIN. (ha)</b>	<b>SUP. CERT. (ha)</b>	<b>SUP. CAMPO (ha)</b>	<b>SUP. COMPROM. (ha)</b>
2292389	21-008-010-00197-003	101000	OLIVAR-SIN VARIEDAD	S	21,66	3,60	3,60		3,60
2292390	21-008-010-00259-001	101000	OLIVAR-SIN VARIEDAD	S	20,22	3,12	3,12		3,12

### RESUMEN CRITERIOS DE SELECCIÓN

<b>10.1.12 Agricultura de montaña con orientación ecológica en olivar</b>		<b>PUNTOS: 8,00</b>
<b>Solicitantes de la medida 11, específica para la conversión o mantenimiento en agricultura ecológica</b>		<b>PUNTOS</b> 3,00 S
<b>Porcentaje de superficie determinada en zonas con limitaciones naturales u otras limitaciones específicas ubicadas en las zonas de montaña</b>		4,00 100.0%
<b>Porcentaje de superficie determinada situada en zonas RAMSAR</b>		0,00 0.0%
<b>Porcentaje de superficie determinada en zonas vulnerables a la contaminación por nitratos</b>		0,00 0.0%
<b>Mayor pendiente media</b>		1,00 20.99%
<b>Porcentaje de superficie determinada en Red Natura 2000</b>		0,00 0.0%



**DETALLE CRITERIOS DE SELECCIÓN****10.1.12 Agricultura de montaña con orientación ecológica en olivar PUNTOS: 8,00****Solicitantes de la medida 11, específica para la conversión o mantenimiento en agricultura ecológica PUNTOS: 3,00 S****Porcentaje de superficie determinada en zonas con limitaciones naturales u otras limitaciones específicas ubicadas en las zonas de montaña PUNTOS: 4,00 100.0%**

<u>REF.</u>	<u>REFERENCIA SIGPAC</u>	<u>CULTIVO</u>	<u>DESCRIPCIÓN CULTIVO</u>	<u>S/R</u>	<u>SUP. COMPROM.</u> <u>(ha)</u>	<u>SUP. CUMPLE</u> <u>(ha)</u>
2292389	21-008-010-00197-003	101000	OLIVAR-SIN VARIEDAD	S	3,60	3,60
2292390	21-008-010-00259-001	101000	OLIVAR-SIN VARIEDAD	S	3,12	3,12

**Porcentaje de superficie determinada situada en zonas RAMSAR PUNTOS: 0,00 0.0%**

<u>REF.</u>	<u>REFERENCIA SIGPAC</u>	<u>CULTIVO</u>	<u>DESCRIPCIÓN CULTIVO</u>	<u>S/R</u>	<u>SUP. COMPROM.</u> <u>(ha)</u>	<u>SUP. CUMPLE</u> <u>(ha)</u>
2292389	21-008-010-00197-003	101000	OLIVAR-SIN VARIEDAD	S	3,60	0,00
2292390	21-008-010-00259-001	101000	OLIVAR-SIN VARIEDAD	S	3,12	0,00

**Porcentaje de superficie determinada en zonas vulnerables a la contaminación por nitratos PUNTOS: 0,00 0.0%**

<u>REF.</u>	<u>REFERENCIA SIGPAC</u>	<u>CULTIVO</u>	<u>DESCRIPCIÓN CULTIVO</u>	<u>S/R</u>	<u>SUP. COMPROM.</u> <u>(ha)</u>	<u>SUP. CUMPLE</u> <u>(ha)</u>
2292389	21-008-010-00197-003	101000	OLIVAR-SIN VARIEDAD	S	3,60	0,00
2292390	21-008-010-00259-001	101000	OLIVAR-SIN VARIEDAD	S	3,12	0,00

**Mayor pendiente media PUNTOS: 1,00 20.99%**

<u>REF.</u>	<u>REFERENCIA SIGPAC</u>	<u>CULTIVO</u>	<u>DESCRIPCIÓN CULTIVO</u>	<u>S/R</u>	<u>PENDIENTE MEDIA (%)</u>	<u>SUP. COMPROM.</u> <u>(ha)</u>
2292389	21-008-010-00197-003	101000	OLIVAR-SIN VARIEDAD	S	21,66	3,60
2292390	21-008-010-00259-001	101000	OLIVAR-SIN VARIEDAD	S	20,22	3,12

**Porcentaje de superficie determinada en Red Natura 2000 PUNTOS: 0,00 0.0%**

<u>REF.</u>	<u>REFERENCIA SIGPAC</u>	<u>CULTIVO</u>	<u>DESCRIPCIÓN CULTIVO</u>	<u>S/R</u>	<u>SUP. COMPROM.</u> <u>(ha)</u>	<u>SUP. CUMPLE</u> <u>(ha)</u>
2292389	21-008-010-00197-003	101000	OLIVAR-SIN VARIEDAD	S	3,60	0,00
2292390	21-008-010-00259-001	101000	OLIVAR-SIN VARIEDAD	S	3,12	0,00



<u>APELLIDOS Y NOMBRE / RAZÓN SOCIAL</u>	<u>NIF</u>	<u>EXPEDIENTE</u>	<u>SUP. COMPROMETIDA (ha)</u>
ANDREU ROMERO MIGUEL FAUSTINO	75532930X	5009162	6.21

**RESOLUCIÓN  
ADMITIDO**

**IMPORTE POR ANUALIDAD**

	<u>2015</u>	<u>2016</u>	<u>2017</u>	<u>2018</u>	<u>2019</u>
IMPORTE MÁXIMO SUBVENCIONABLE	708,81 €	708,81 €	708,81 €	708,81 €	708,81 €
IMPORTE MEDIO DE TRANSFERENCIA (€/ha)	114,14 €	114,14 €	114,14 €	114,14 €	114,14 €

**RECINTOS COMPROMETIDOS**

<u>REF.</u>	<u>REFERENCIA SIGPAC</u>	<u>CULTIVO</u>	<u>DESCRIPCIÓN CULTIVO</u>	<u>S/R</u>	<u>PEND. MEDIA (%)</u>	<u>SUP. DEC. ADMIN. (ha)</u>	<u>SUP. CERT. (ha)</u>	<u>SUP. CAMPO (ha)</u>	<u>SUP. COMPROM. (ha)</u>
2934841	21-034-013-00092-001	101000	OLIVAR-SIN VARIEDAD	S	26,23	1,91	1,91		1,91
2934842	21-034-018-00003-006	101000	OLIVAR-SIN VARIEDAD	S	35,32	3,53	3,53		3,53
2934843	21-034-018-00002-009	101000	OLIVAR-SIN VARIEDAD	S	28,68	0,40	0,40		0,40
2934844	21-034-018-00003-003	101000	OLIVAR-SIN VARIEDAD	S	38,20	0,17	0,17		0,17
2934845	21-034-018-00003-001	101000	OLIVAR-SIN VARIEDAD	S	24,54	0,20	0,20		0,20

**RESUMEN CRITERIOS DE SELECCIÓN**

**10.1.12 Agricultura de montaña con orientación ecológica en olivar PUNTOS: 14,00**

	<u>PUNTOS</u>	
Solicitantes de la medida 11, específica para la conversión o mantenimiento en agricultura ecológica	3,00	S
Porcentaje de superficie determinada en zonas con limitaciones naturales u otras limitaciones específicas ubicadas en las zonas de montaña	4,00	100.0%
Porcentaje de superficie determinada situada en zonas RAMSAR	0,00	0.0%
Porcentaje de superficie determinada en zonas vulnerables a la contaminación por nitratos	0,00	0.0%
Mayor pendiente media	3,00	31.83%
Porcentaje de superficie determinada en Red Natura 2000	4,00	100.0%





**DETALLE CRITERIOS DE SELECCIÓN****10.1.12 Agricultura de montaña con orientación ecológica en olivar****PUNTOS:** 14,00**Solicitantes de la medida 11, específica para la conversión o mantenimiento en agricultura ecológica****PUNTOS:** 3,00 S**Porcentaje de superficie determinada en zonas con limitaciones naturales u otras limitaciones específicas ubicadas en las zonas de montaña****PUNTOS:** 4,00 100.0%

<u>REF.</u>	<u>REFERENCIA SIGPAC</u>	<u>CULTIVO DESCRIPCIÓN CULTIVO</u>	<u>S/R</u>	<u>SUP. COMPROM.</u> <u>(ha)</u>	<u>SUP. CUMPLE</u> <u>(ha)</u>
2934841	21-034-013-00092-001	101000 OLIVAR-SIN VARIEDAD	S	1,91	1,91
2934843	21-034-018-00002-009	101000 OLIVAR-SIN VARIEDAD	S	0,40	0,40
2934845	21-034-018-00003-001	101000 OLIVAR-SIN VARIEDAD	S	0,20	0,20
2934844	21-034-018-00003-003	101000 OLIVAR-SIN VARIEDAD	S	0,17	0,17
2934842	21-034-018-00003-006	101000 OLIVAR-SIN VARIEDAD	S	3,53	3,53

**Porcentaje de superficie determinada situada en zonas RAMSAR****PUNTOS:** 0,00 0.0%

<u>REF.</u>	<u>REFERENCIA SIGPAC</u>	<u>CULTIVO DESCRIPCIÓN CULTIVO</u>	<u>S/R</u>	<u>SUP. COMPROM.</u> <u>(ha)</u>	<u>SUP. CUMPLE</u> <u>(ha)</u>
2934841	21-034-013-00092-001	101000 OLIVAR-SIN VARIEDAD	S	1,91	0,00
2934843	21-034-018-00002-009	101000 OLIVAR-SIN VARIEDAD	S	0,40	0,00
2934845	21-034-018-00003-001	101000 OLIVAR-SIN VARIEDAD	S	0,20	0,00
2934844	21-034-018-00003-003	101000 OLIVAR-SIN VARIEDAD	S	0,17	0,00
2934842	21-034-018-00003-006	101000 OLIVAR-SIN VARIEDAD	S	3,53	0,00

**Porcentaje de superficie determinada en zonas vulnerables a la contaminación por nitratos****PUNTOS:** 0,00 0.0%

<u>REF.</u>	<u>REFERENCIA SIGPAC</u>	<u>CULTIVO DESCRIPCIÓN CULTIVO</u>	<u>S/R</u>	<u>SUP. COMPROM.</u> <u>(ha)</u>	<u>SUP. CUMPLE</u> <u>(ha)</u>
2934841	21-034-013-00092-001	101000 OLIVAR-SIN VARIEDAD	S	1,91	0,00
2934843	21-034-018-00002-009	101000 OLIVAR-SIN VARIEDAD	S	0,40	0,00
2934845	21-034-018-00003-001	101000 OLIVAR-SIN VARIEDAD	S	0,20	0,00
2934844	21-034-018-00003-003	101000 OLIVAR-SIN VARIEDAD	S	0,17	0,00
2934842	21-034-018-00003-006	101000 OLIVAR-SIN VARIEDAD	S	3,53	0,00

**Mayor pendiente media****PUNTOS:** 3,00 31.83%

<u>REF.</u>	<u>REFERENCIA SIGPAC</u>	<u>CULTIVO DESCRIPCIÓN CULTIVO</u>	<u>S/R</u>	<u>PENDIENTE MEDIA (%)</u>	<u>SUP. COMPROM.</u> <u>(ha)</u>
2934841	21-034-013-00092-001	101000 OLIVAR-SIN VARIEDAD	S	26,23	1,91
2934843	21-034-018-00002-009	101000 OLIVAR-SIN VARIEDAD	S	28,68	0,40
2934845	21-034-018-00003-001	101000 OLIVAR-SIN VARIEDAD	S	24,54	0,20
2934844	21-034-018-00003-003	101000 OLIVAR-SIN VARIEDAD	S	38,20	0,17
2934842	21-034-018-00003-006	101000 OLIVAR-SIN VARIEDAD	S	35,32	3,53

**Porcentaje de superficie determinada en Red Natura 2000****PUNTOS:** 4,00 100.0%

<u>REF.</u>	<u>REFERENCIA SIGPAC</u>	<u>CULTIVO DESCRIPCIÓN CULTIVO</u>	<u>S/R</u>	<u>SUP. COMPROM.</u> <u>(ha)</u>	<u>SUP. CUMPLE</u> <u>(ha)</u>
2934841	21-034-013-00092-001	101000 OLIVAR-SIN VARIEDAD	S	1,91	1,91
2934843	21-034-018-00002-009	101000 OLIVAR-SIN VARIEDAD	S	0,40	0,40
2934845	21-034-018-00003-001	101000 OLIVAR-SIN VARIEDAD	S	0,20	0,20
2934844	21-034-018-00003-003	101000 OLIVAR-SIN VARIEDAD	S	0,17	0,17
2934842	21-034-018-00003-006	101000 OLIVAR-SIN VARIEDAD	S	3,53	3,53

<u>APELLIDOS Y NOMBRE / RAZÓN SOCIAL</u>		<u>NIF</u>	<u>EXPEDIENTE</u>	<u>SUP. COMPROMETIDA</u>				
				<u>(ha)</u>				
ARTEAGA ESCOBAR CARMEN		28546425K	5006420	2.98				
<b>RESOLUCIÓN</b>								
<b>ADMITIDO</b>								
<b>IMPORTE POR ANUALIDAD</b>								
		<b>2015</b>	<b>2016</b>	<b>2017</b>	<b>2018</b>	<b>2019</b>		
<b>IMPORTE MÁXIMO SUBVENCIONABLE</b>		340,14 €	340,14 €	340,14 €	340,14 €	340,14 €		
<b>IMPORTE MEDIO DE TRANSFERENCIA (€/ha)</b>		114,14 €	114,14 €	114,14 €	114,14 €	114,14 €		
<b>RECINTOS COMPROMETIDOS</b>								
<u>REF.</u>	<u>REFERENCIA SIGPAC</u>	<u>CULTIVO</u>	<u>DESCRIPCIÓN CULTIVO</u>	<u>PEND. MEDIA</u>	<u>SUP. DEC. ADMIN.</u>	<u>SUP. CERT.</u>	<u>SUP. CAMPO</u>	<u>SUP. COMPROM.</u>
				<u>S/R</u>	<u>(%)</u>	<u>(ha)</u>	<u>(ha)</u>	<u>(ha)</u>
2913306	21-009-004-00035-001	101000	OLIVAR-SIN VARIEDAD	S	40,18	0,88	0,88	0,88
2913308	21-009-004-00083-001	101000	OLIVAR-SIN VARIEDAD	S	26,61	2,10	2,10	2,10

### RESUMEN CRITERIOS DE SELECCIÓN

<b>10.1.12 Agricultura de montaña con orientación ecológica en olivar</b>		<b>PUNTOS: 14,00</b>	
		<b>PUNTOS</b>	
<b>Solicitantes de la medida 11, específica para la conversión o mantenimiento en agricultura ecológica</b>		3,00	S
<b>Porcentaje de superficie determinada en zonas con limitaciones naturales u otras limitaciones específicas ubicadas en las zonas de montaña</b>		4,00	100.0%
<b>Porcentaje de superficie determinada situada en zonas RAMSAR</b>		0,00	0.0%
<b>Porcentaje de superficie determinada en zonas vulnerables a la contaminación por nitratos</b>		0,00	0.0%
<b>Mayor pendiente media</b>		3,00	30.62%
<b>Porcentaje de superficie determinada en Red Natura 2000</b>		4,00	100.0%



**DETALLE CRITERIOS DE SELECCIÓN****10.1.12 Agricultura de montaña con orientación ecológica en olivar****PUNTOS: 14,00****Solicitantes de la medida 11, específica para la conversión o mantenimiento en agricultura ecológica****PUNTOS: 3,00 S****Porcentaje de superficie determinada en zonas con limitaciones naturales u otras limitaciones específicas ubicadas en las zonas de montaña****PUNTOS: 4,00 100.0%**

<u>REF.</u>	<u>REFERENCIA SIGPAC</u>	<u>CULTIVO</u>	<u>DESCRIPCIÓN CULTIVO</u>	<u>S/R</u>	<u>SUP. COMPROM.</u> <u>(ha)</u>	<u>SUP. CUMPLE</u> <u>(ha)</u>
2913306	21-009-004-00035-001	101000	OLIVAR-SIN VARIEDAD	S	0,88	0,88
2913308	21-009-004-00083-001	101000	OLIVAR-SIN VARIEDAD	S	2,10	2,10

**Porcentaje de superficie determinada situada en zonas RAMSAR****PUNTOS: 0,00 0.0%**

<u>REF.</u>	<u>REFERENCIA SIGPAC</u>	<u>CULTIVO</u>	<u>DESCRIPCIÓN CULTIVO</u>	<u>S/R</u>	<u>SUP. COMPROM.</u> <u>(ha)</u>	<u>SUP. CUMPLE</u> <u>(ha)</u>
2913306	21-009-004-00035-001	101000	OLIVAR-SIN VARIEDAD	S	0,88	0,00
2913308	21-009-004-00083-001	101000	OLIVAR-SIN VARIEDAD	S	2,10	0,00

**Porcentaje de superficie determinada en zonas vulnerables a la contaminación por nitratos****PUNTOS: 0,00 0.0%**

<u>REF.</u>	<u>REFERENCIA SIGPAC</u>	<u>CULTIVO</u>	<u>DESCRIPCIÓN CULTIVO</u>	<u>S/R</u>	<u>SUP. COMPROM.</u> <u>(ha)</u>	<u>SUP. CUMPLE</u> <u>(ha)</u>
2913306	21-009-004-00035-001	101000	OLIVAR-SIN VARIEDAD	S	0,88	0,00
2913308	21-009-004-00083-001	101000	OLIVAR-SIN VARIEDAD	S	2,10	0,00

**Mayor pendiente media****PUNTOS: 3,00 30.62%**

<u>REF.</u>	<u>REFERENCIA SIGPAC</u>	<u>CULTIVO</u>	<u>DESCRIPCIÓN CULTIVO</u>	<u>S/R</u>	<u>PENDIENTE MEDIA (%)</u>	<u>SUP. COMPROM.</u> <u>(ha)</u>
2913306	21-009-004-00035-001	101000	OLIVAR-SIN VARIEDAD	S	40,18	0,88
2913308	21-009-004-00083-001	101000	OLIVAR-SIN VARIEDAD	S	26,61	2,10

**Porcentaje de superficie determinada en Red Natura 2000****PUNTOS: 4,00 100.0%**

<u>REF.</u>	<u>REFERENCIA SIGPAC</u>	<u>CULTIVO</u>	<u>DESCRIPCIÓN CULTIVO</u>	<u>S/R</u>	<u>SUP. COMPROM.</u> <u>(ha)</u>	<u>SUP. CUMPLE</u> <u>(ha)</u>
2913306	21-009-004-00035-001	101000	OLIVAR-SIN VARIEDAD	S	0,88	0,88
2913308	21-009-004-00083-001	101000	OLIVAR-SIN VARIEDAD	S	2,10	2,10



<u>APELLIDOS Y NOMBRE / RAZÓN SOCIAL</u>		<u>NIF</u>	<u>EXPEDIENTE</u>	<u>SUP. COMPROMETIDA</u>				
				<u>(ha)</u>				
ARTEAGA MANZANO VICTOR		28522682Z	5005488	6.76				
<b>RESOLUCIÓN</b>								
<b>ADMITIDO</b>								
<b>IMPORTE POR ANUALIDAD</b>								
		<b>2015</b>	<b>2016</b>	<b>2017</b>	<b>2018</b>	<b>2019</b>		
<b>IMPORTE MÁXIMO SUBVENCIONABLE</b>		771,59 €	771,59 €	771,59 €	771,59 €	771,59 €		
<b>IMPORTE MEDIO DE TRANSFERENCIA (€/ha)</b>		114,14 €	114,14 €	114,14 €	114,14 €	114,14 €		
<b>RECINTOS COMPROMETIDOS</b>								
<u>REF.</u>	<u>REFERENCIA SIGPAC</u>	<u>CULTIVO</u>	<u>DESCRIPCIÓN CULTIVO</u>	<u>PEND. MEDIA</u>	<u>SUP. DEC. ADMIN.</u>	<u>SUP. CERT.</u>	<u>SUP. CAMPO</u>	<u>SUP. COMPROM.</u>
				<u>S/R</u>	<u>(%)</u>	<u>(ha)</u>	<u>(ha)</u>	<u>(ha)</u>
2893428	21-016-011-00037-011	101000	OLIVAR-SIN VARIEDAD	S	28,75	0,04	0,04	0,04
2893429	21-016-011-00037-007	101000	OLIVAR-SIN VARIEDAD	S	26,39	0,03	0,03	0,03
2893430	21-016-011-00037-002	101000	OLIVAR-SIN VARIEDAD	S	33,08	6,69	6,69	6,69

**INCIDENCIAS****INCIDENCIA DESCRIPCIÓN**

80403 Explotación no inscrita en SIPEA (anexo I, Orden 26 mayo 2015)  
Ref:2893427 Recinto:21-009-001-00121-001 Cultivo:101000 OLIVAR-SIN VARIEDAD Secano

**RESUMEN CRITERIOS DE SELECCIÓN****10.1.12 Agricultura de montaña con orientación ecológica en olivar PUNTOS: 14,00**

	<b>PUNTOS</b>	
<b>Solicitantes de la medida 11, específica para la conversión o mantenimiento en agricultura ecológica</b>	3,00	S
<b>Porcentaje de superficie determinada en zonas con limitaciones naturales u otras limitaciones específicas ubicadas en las zonas de montaña</b>	4,00	100.0%
<b>Porcentaje de superficie determinada situada en zonas RAMSAR</b>	0,00	0.0%
<b>Porcentaje de superficie determinada en zonas vulnerables a la contaminación por nitratos</b>	0,00	0.0%
<b>Mayor pendiente media</b>	3,00	33.03%
<b>Porcentaje de superficie determinada en Red Natura 2000</b>	4,00	100.0%



**DETALLE CRITERIOS DE SELECCIÓN****10.1.12 Agricultura de montaña con orientación ecológica en olivar****PUNTOS: 14,00****Solicitantes de la medida 11, específica para la conversión o mantenimiento en agricultura ecológica****PUNTOS: 3,00 S****Porcentaje de superficie determinada en zonas con limitaciones naturales u otras limitaciones específicas ubicadas en las zonas de montaña****PUNTOS: 4,00 100.0%**

<u>REF.</u>	<u>REFERENCIA SIGPAC</u>	<u>CULTIVO DESCRIPCIÓN CULTIVO</u>	<u>S/R</u>	<u>SUP. COMPROM.</u> <u>(ha)</u>	<u>SUP. CUMPLE</u> <u>(ha)</u>
2893430	21-016-011-00037-002	101000 OLIVAR-SIN VARIEDAD	S	6,69	6,69
2893429	21-016-011-00037-007	101000 OLIVAR-SIN VARIEDAD	S	0,03	0,03
2893428	21-016-011-00037-011	101000 OLIVAR-SIN VARIEDAD	S	0,04	0,04

**Porcentaje de superficie determinada situada en zonas RAMSAR****PUNTOS: 0,00 0.0%**

<u>REF.</u>	<u>REFERENCIA SIGPAC</u>	<u>CULTIVO DESCRIPCIÓN CULTIVO</u>	<u>S/R</u>	<u>SUP. COMPROM.</u> <u>(ha)</u>	<u>SUP. CUMPLE</u> <u>(ha)</u>
2893430	21-016-011-00037-002	101000 OLIVAR-SIN VARIEDAD	S	6,69	0,00
2893429	21-016-011-00037-007	101000 OLIVAR-SIN VARIEDAD	S	0,03	0,00
2893428	21-016-011-00037-011	101000 OLIVAR-SIN VARIEDAD	S	0,04	0,00

**Porcentaje de superficie determinada en zonas vulnerables a la contaminación por nitratos****PUNTOS: 0,00 0.0%**

<u>REF.</u>	<u>REFERENCIA SIGPAC</u>	<u>CULTIVO DESCRIPCIÓN CULTIVO</u>	<u>S/R</u>	<u>SUP. COMPROM.</u> <u>(ha)</u>	<u>SUP. CUMPLE</u> <u>(ha)</u>
2893430	21-016-011-00037-002	101000 OLIVAR-SIN VARIEDAD	S	6,69	0,00
2893429	21-016-011-00037-007	101000 OLIVAR-SIN VARIEDAD	S	0,03	0,00
2893428	21-016-011-00037-011	101000 OLIVAR-SIN VARIEDAD	S	0,04	0,00

**Mayor pendiente media****PUNTOS: 3,00 33.03%**

<u>REF.</u>	<u>REFERENCIA SIGPAC</u>	<u>CULTIVO DESCRIPCIÓN CULTIVO</u>	<u>S/R</u>	<u>PENDIENTE MEDIA (%)</u>	<u>SUP. COMPROM.</u> <u>(ha)</u>
2893430	21-016-011-00037-002	101000 OLIVAR-SIN VARIEDAD	S	33,08	6,69
2893429	21-016-011-00037-007	101000 OLIVAR-SIN VARIEDAD	S	26,39	0,03
2893428	21-016-011-00037-011	101000 OLIVAR-SIN VARIEDAD	S	28,75	0,04

**Porcentaje de superficie determinada en Red Natura 2000****PUNTOS: 4,00 100.0%**

<u>REF.</u>	<u>REFERENCIA SIGPAC</u>	<u>CULTIVO DESCRIPCIÓN CULTIVO</u>	<u>S/R</u>	<u>SUP. COMPROM.</u> <u>(ha)</u>	<u>SUP. CUMPLE</u> <u>(ha)</u>
2893430	21-016-011-00037-002	101000 OLIVAR-SIN VARIEDAD	S	6,69	6,69
2893429	21-016-011-00037-007	101000 OLIVAR-SIN VARIEDAD	S	0,03	0,03
2893428	21-016-011-00037-011	101000 OLIVAR-SIN VARIEDAD	S	0,04	0,04



<u>APELLIDOS Y NOMBRE / RAZÓN SOCIAL</u>		<u>NIF</u>	<u>EXPEDIENTE</u>	<u>SUP. COMPROMETIDA</u>				
				<u>(ha)</u>				
AZNAR VELO CAROLINA		44213906V	5008538	7.44				
<b>RESOLUCIÓN ADMITIDO</b>								
<b>IMPORTE POR ANUALIDAD</b>								
		<b>2015</b>	<b>2016</b>	<b>2017</b>	<b>2018</b>	<b>2019</b>		
IMPORTE MÁXIMO SUBVENCIONABLE		849,20 €	849,20 €	849,20 €	849,20 €	849,20 €		
IMPORTE MEDIO DE TRANSFERENCIA (€/ha)		114,14 €	114,14 €	114,14 €	114,14 €	114,14 €		
<b>RECINTOS COMPROMETIDOS</b>								
<u>REF.</u>	<u>REFERENCIA SIGPAC</u>	<u>CULTIVO</u>	<u>DESCRIPCIÓN CULTIVO</u>	<u>PEND. MEDIA</u>	<u>SUP. DEC. ADMIN.</u>	<u>SUP. CERT.</u>	<u>SUP. CAMPO</u>	<u>SUP. COMPROM.</u>
				<u>S/R</u>	<u>(%)</u>	<u>(ha)</u>	<u>(ha)</u>	<u>(ha)</u>
2317494	21-078-030-00043-001	101000	OLIVAR-SIN VARIEDAD	S	20,67	7,44	22,44	7,44

### RESUMEN CRITERIOS DE SELECCIÓN

<b>10.1.12 Agricultura de montaña con orientación ecológica en olivar</b>		<b>PUNTOS: 12,00</b>	
		<b>PUNTOS</b>	
Solicitantes de la medida 11, específica para la conversión o mantenimiento en agricultura ecológica		3,00	S
Porcentaje de superficie determinada en zonas con limitaciones naturales u otras limitaciones específicas ubicadas en las zonas de montaña		4,00	100.0%
Porcentaje de superficie determinada situada en zonas RAMSAR		0,00	0.0%
Porcentaje de superficie determinada en zonas vulnerables a la contaminación por nitratos		0,00	0.0%
Mayor pendiente media		1,00	20.67%
Porcentaje de superficie determinada en Red Natura 2000		4,00	100.0%



**DETALLE CRITERIOS DE SELECCIÓN****10.1.12 Agricultura de montaña con orientación ecológica en olivar****PUNTOS:** 12,00**Solicitantes de la medida 11, específica para la conversión o mantenimiento en agricultura ecológica****PUNTOS:** 3,00 S**Porcentaje de superficie determinada en zonas con limitaciones naturales u otras limitaciones específicas ubicadas en las zonas de montaña****PUNTOS:** 4,00 100.0%

<u>REF.</u>	<u>REFERENCIA SIGPAC</u>	<u>CULTIVO</u>	<u>DESCRIPCIÓN CULTIVO</u>	<u>S/R</u>	<u>SUP. COMPROM. (ha)</u>	<u>SUP. CUMPLE (ha)</u>
2317494	21-078-030-00043-001	101000	OLIVAR-SIN VARIEDAD	S	7,44	7,44

**Porcentaje de superficie determinada situada en zonas RAMSAR****PUNTOS:** 0,00 0.0%

<u>REF.</u>	<u>REFERENCIA SIGPAC</u>	<u>CULTIVO</u>	<u>DESCRIPCIÓN CULTIVO</u>	<u>S/R</u>	<u>SUP. COMPROM. (ha)</u>	<u>SUP. CUMPLE (ha)</u>
2317494	21-078-030-00043-001	101000	OLIVAR-SIN VARIEDAD	S	7,44	0,00

**Porcentaje de superficie determinada en zonas vulnerables a la contaminación por nitratos****PUNTOS:** 0,00 0.0%

<u>REF.</u>	<u>REFERENCIA SIGPAC</u>	<u>CULTIVO</u>	<u>DESCRIPCIÓN CULTIVO</u>	<u>S/R</u>	<u>SUP. COMPROM. (ha)</u>	<u>SUP. CUMPLE (ha)</u>
2317494	21-078-030-00043-001	101000	OLIVAR-SIN VARIEDAD	S	7,44	0,00

**Mayor pendiente media****PUNTOS:** 1,00 20.67%

<u>REF.</u>	<u>REFERENCIA SIGPAC</u>	<u>CULTIVO</u>	<u>DESCRIPCIÓN CULTIVO</u>	<u>S/R</u>	<u>PENDIENTE MEDIA (%)</u>	<u>SUP. COMPROM. (ha)</u>
2317494	21-078-030-00043-001	101000	OLIVAR-SIN VARIEDAD	S	20,67	7,44

**Porcentaje de superficie determinada en Red Natura 2000****PUNTOS:** 4,00 100.0%

<u>REF.</u>	<u>REFERENCIA SIGPAC</u>	<u>CULTIVO</u>	<u>DESCRIPCIÓN CULTIVO</u>	<u>S/R</u>	<u>SUP. COMPROM. (ha)</u>	<u>SUP. CUMPLE (ha)</u>
2317494	21-078-030-00043-001	101000	OLIVAR-SIN VARIEDAD	S	7,44	7,44



<u>APELLIDOS Y NOMBRE / RAZÓN SOCIAL</u>		<u>NIF</u>	<u>EXPEDIENTE</u>	<u>SUP. COMPROMETIDA</u>				
				<u>(ha)</u>				
AZNAR VELO FRANCISCO JAVIER		29439912G	5007515	36.91				
<b>RESOLUCIÓN</b>								
ADMITIDO								
<b>IMPORTE POR ANUALIDAD</b>								
		<u>2015</u>	<u>2016</u>	<u>2017</u>	<u>2018</u>	<u>2019</u>		
IMPORTE MÁXIMO SUBVENCIONABLE		4.212,91 €	4.212,91 €	4.212,91 €	4.212,91 €	4.212,91 €		
IMPORTE MEDIO DE TRANSFERENCIA (€/ha)		114,14 €	114,14 €	114,14 €	114,14 €	114,14 €		
<b>RECINTOS COMPROMETIDOS</b>								
<u>REF.</u>	<u>REFERENCIA SIGPAC</u>	<u>CULTIVO</u>	<u>DESCRIPCIÓN CULTIVO</u>	<u>PEND. MEDIA</u>	<u>SUP. DEC. ADMIN.</u>	<u>SUP. CERT.</u>	<u>SUP. CAMPO</u>	<u>SUP. COMPROM.</u>
				<u>S/R</u>	<u>(%)</u>	<u>(ha)</u>	<u>(ha)</u>	<u>(ha)</u>
2910745	21-078-010-00011-002	101000	OLIVAR-SIN VARIEDAD	S	25,76	25,26	25,26	25,26
2910746	21-078-010-00012-002	101000	OLIVAR-SIN VARIEDAD	S	29,59	11,65	11,65	11,65

### RESUMEN CRITERIOS DE SELECCIÓN

<b>10.1.12 Agricultura de montaña con orientación ecológica en olivar</b>		<b>PUNTOS: 14,00</b>	
		<b>PUNTOS</b>	
Solicitantes de la medida 11, específica para la conversión o mantenimiento en agricultura ecológica		3,00	S
Porcentaje de superficie determinada en zonas con limitaciones naturales u otras limitaciones específicas ubicadas en las zonas de montaña		4,00	100.0%
Porcentaje de superficie determinada situada en zonas RAMSAR		0,00	0.0%
Porcentaje de superficie determinada en zonas vulnerables a la contaminación por nitratos		0,00	0.0%
Mayor pendiente media		3,00	26.97%
Porcentaje de superficie determinada en Red Natura 2000		4,00	100.0%





**DETALLE CRITERIOS DE SELECCIÓN****10.1.12 Agricultura de montaña con orientación ecológica en olivar****PUNTOS: 14,00****Solicitantes de la medida 11, específica para la conversión o mantenimiento en agricultura ecológica****PUNTOS: 3,00 S****Porcentaje de superficie determinada en zonas con limitaciones naturales u otras limitaciones específicas ubicadas en las zonas de montaña****PUNTOS: 4,00 100.0%**

<u>REF.</u>	<u>REFERENCIA SIGPAC</u>	<u>CULTIVO</u>	<u>DESCRIPCIÓN CULTIVO</u>	<u>S/R</u>	<u>SUP. COMPROM. (ha)</u>	<u>SUP. CUMPLE (ha)</u>
2910745	21-078-010-00011-002	101000	OLIVAR-SIN VARIEDAD	S	25,26	25,26
2910746	21-078-010-00012-002	101000	OLIVAR-SIN VARIEDAD	S	11,65	11,65

**Porcentaje de superficie determinada situada en zonas RAMSAR****PUNTOS: 0,00 0.0%**

<u>REF.</u>	<u>REFERENCIA SIGPAC</u>	<u>CULTIVO</u>	<u>DESCRIPCIÓN CULTIVO</u>	<u>S/R</u>	<u>SUP. COMPROM. (ha)</u>	<u>SUP. CUMPLE (ha)</u>
2910745	21-078-010-00011-002	101000	OLIVAR-SIN VARIEDAD	S	25,26	0,00
2910746	21-078-010-00012-002	101000	OLIVAR-SIN VARIEDAD	S	11,65	0,00

**Porcentaje de superficie determinada en zonas vulnerables a la contaminación por nitratos****PUNTOS: 0,00 0.0%**

<u>REF.</u>	<u>REFERENCIA SIGPAC</u>	<u>CULTIVO</u>	<u>DESCRIPCIÓN CULTIVO</u>	<u>S/R</u>	<u>SUP. COMPROM. (ha)</u>	<u>SUP. CUMPLE (ha)</u>
2910745	21-078-010-00011-002	101000	OLIVAR-SIN VARIEDAD	S	25,26	0,00
2910746	21-078-010-00012-002	101000	OLIVAR-SIN VARIEDAD	S	11,65	0,00

**Mayor pendiente media****PUNTOS: 3,00 26.97%**

<u>REF.</u>	<u>REFERENCIA SIGPAC</u>	<u>CULTIVO</u>	<u>DESCRIPCIÓN CULTIVO</u>	<u>S/R</u>	<u>PENDIENTE MEDIA (%)</u>	<u>SUP. COMPROM. (ha)</u>
2910745	21-078-010-00011-002	101000	OLIVAR-SIN VARIEDAD	S	25,76	25,26
2910746	21-078-010-00012-002	101000	OLIVAR-SIN VARIEDAD	S	29,59	11,65

**Porcentaje de superficie determinada en Red Natura 2000****PUNTOS: 4,00 100.0%**

<u>REF.</u>	<u>REFERENCIA SIGPAC</u>	<u>CULTIVO</u>	<u>DESCRIPCIÓN CULTIVO</u>	<u>S/R</u>	<u>SUP. COMPROM. (ha)</u>	<u>SUP. CUMPLE (ha)</u>
2910745	21-078-010-00011-002	101000	OLIVAR-SIN VARIEDAD	S	25,26	25,26
2910746	21-078-010-00012-002	101000	OLIVAR-SIN VARIEDAD	S	11,65	11,65



				<b>SUP. COMPROMETIDA</b>					
<b>APELLIDOS Y NOMBRE / RAZÓN SOCIAL</b>				<b>NIF</b>	<b>EXPEDIENTE</b>	<b>(ha)</b>			
AZNAR VELO JOSE ANTONIO				29437766C	5008540	10.89			
<b>RESOLUCIÓN</b>									
<b>ADMITIDO</b>									
<b>IMPORTES POR ANUALIDAD</b>									
				<b>2015</b>	<b>2016</b>	<b>2017</b>	<b>2018</b>	<b>2019</b>	
<b>IMPORTE MÁXIMO SUBVENCIONABLE</b>				1.242,98 €	1.242,98 €	1.242,98 €	1.242,98 €	1.242,98 €	
<b>IMPORTE MEDIO DE TRANSFERENCIA (€/ha)</b>				114,14 €	114,14 €	114,14 €	114,14 €	114,14 €	
<b>RECINTOS COMPROMETIDOS</b>									
<b>REF.</b>	<b>REFERENCIA SIGPAC</b>	<b>CULTIVO</b>	<b>DESCRIPCIÓN CULTIVO</b>	<b>S/R</b>	<b>PEND. MEDIA (%)</b>	<b>SUP. DEC. ADMIN. (ha)</b>	<b>SUP. CERT. (ha)</b>	<b>SUP. CAMPO (ha)</b>	<b>SUP. COMPROM. (ha)</b>
2317677	21-078-030-00041-009	101000	OLIVAR-SIN VARIEDAD	S	47,71	0,12	0,12		0,12
2317678	21-078-030-00050-001	101000	OLIVAR-SIN VARIEDAD	S	27,08	2,45	2,45		2,45
2317679	21-078-030-00142-027	101000	OLIVAR-SIN VARIEDAD	S	27,81	0,01	0,01		0,01
2317680	21-078-030-00041-008	101000	OLIVAR-SIN VARIEDAD	S	37,54	0,03	0,03		0,03
2317681	21-078-030-00043-001	101000	OLIVAR-SIN VARIEDAD	S	20,67	7,09	21,15		7,09
2317682	21-078-042-00033-002	101000	OLIVAR-SIN VARIEDAD	S	26,85	0,55	0,55		0,55
2317683	21-078-042-00026-002	101000	OLIVAR-SIN VARIEDAD	S	32,50	0,45	0,49		0,45
2317684	21-078-030-00142-001	101000	OLIVAR-SIN VARIEDAD	S	28,26	0,01	0,01		0,01
2317685	21-078-042-00066-002	101000	OLIVAR-SIN VARIEDAD	S	32,13	0,18	0,18		0,18

**RESUMEN CRITERIOS DE SELECCIÓN****10.1.12 Agricultura de montaña con orientación ecológica en olivar****PUNTOS: 12,00**

	<b>PUNTOS</b>	
<b>Solicitantes de la medida 11, específica para la conversión o mantenimiento en agricultura ecológica</b>	3,00	S
<b>Porcentaje de superficie determinada en zonas con limitaciones naturales u otras limitaciones específicas ubicadas en las zonas de montaña</b>	4,00	100.0%
<b>Porcentaje de superficie determinada situada en zonas RAMSAR</b>	0,00	0.0%
<b>Porcentaje de superficie determinada en zonas vulnerables a la contaminación por nitratos</b>	0,00	0.0%
<b>Mayor pendiente media</b>	1,00	23.46%
<b>Porcentaje de superficie determinada en Red Natura 2000</b>	4,00	100.0%



**DETALLE CRITERIOS DE SELECCIÓN****10.1.12 Agricultura de montaña con orientación ecológica en olivar****PUNTOS:** 12,00**Solicitantes de la medida 11, específica para la conversión o mantenimiento en agricultura ecológica****PUNTOS:** 3,00 S**Porcentaje de superficie determinada en zonas con limitaciones naturales u otras limitaciones específicas ubicadas en las zonas de montaña****PUNTOS:** 4,00 100.0%

<u>REF.</u>	<u>REFERENCIA SIGPAC</u>	<u>CULTIVO DESCRIPCIÓN CULTIVO</u>	<u>S/R</u>	<u>SUP. COMPROM.</u> <u>(ha)</u>	<u>SUP. CUMPLE</u> <u>(ha)</u>
2317680	21-078-030-00041-008	101000 OLIVAR-SIN VARIEDAD	S	0,03	0,03
2317677	21-078-030-00041-009	101000 OLIVAR-SIN VARIEDAD	S	0,12	0,12
2317681	21-078-030-00043-001	101000 OLIVAR-SIN VARIEDAD	S	7,09	7,09
2317678	21-078-030-00050-001	101000 OLIVAR-SIN VARIEDAD	S	2,45	2,45
2317684	21-078-030-00142-001	101000 OLIVAR-SIN VARIEDAD	S	0,01	0,01
2317679	21-078-030-00142-027	101000 OLIVAR-SIN VARIEDAD	S	0,01	0,01
2317683	21-078-042-00026-002	101000 OLIVAR-SIN VARIEDAD	S	0,45	0,45
2317682	21-078-042-00033-002	101000 OLIVAR-SIN VARIEDAD	S	0,55	0,55
2317685	21-078-042-00066-002	101000 OLIVAR-SIN VARIEDAD	S	0,18	0,18

**Porcentaje de superficie determinada situada en zonas RAMSAR****PUNTOS:** 0,00 0.0%

<u>REF.</u>	<u>REFERENCIA SIGPAC</u>	<u>CULTIVO DESCRIPCIÓN CULTIVO</u>	<u>S/R</u>	<u>SUP. COMPROM.</u> <u>(ha)</u>	<u>SUP. CUMPLE</u> <u>(ha)</u>
2317680	21-078-030-00041-008	101000 OLIVAR-SIN VARIEDAD	S	0,03	0,00
2317677	21-078-030-00041-009	101000 OLIVAR-SIN VARIEDAD	S	0,12	0,00
2317681	21-078-030-00043-001	101000 OLIVAR-SIN VARIEDAD	S	7,09	0,00
2317678	21-078-030-00050-001	101000 OLIVAR-SIN VARIEDAD	S	2,45	0,00
2317684	21-078-030-00142-001	101000 OLIVAR-SIN VARIEDAD	S	0,01	0,00
2317679	21-078-030-00142-027	101000 OLIVAR-SIN VARIEDAD	S	0,01	0,00
2317683	21-078-042-00026-002	101000 OLIVAR-SIN VARIEDAD	S	0,45	0,00
2317682	21-078-042-00033-002	101000 OLIVAR-SIN VARIEDAD	S	0,55	0,00
2317685	21-078-042-00066-002	101000 OLIVAR-SIN VARIEDAD	S	0,18	0,00

**Porcentaje de superficie determinada en zonas vulnerables a la contaminación por nitratos****PUNTOS:** 0,00 0.0%

<u>REF.</u>	<u>REFERENCIA SIGPAC</u>	<u>CULTIVO DESCRIPCIÓN CULTIVO</u>	<u>S/R</u>	<u>SUP. COMPROM.</u> <u>(ha)</u>	<u>SUP. CUMPLE</u> <u>(ha)</u>
2317680	21-078-030-00041-008	101000 OLIVAR-SIN VARIEDAD	S	0,03	0,00
2317677	21-078-030-00041-009	101000 OLIVAR-SIN VARIEDAD	S	0,12	0,00
2317681	21-078-030-00043-001	101000 OLIVAR-SIN VARIEDAD	S	7,09	0,00
2317678	21-078-030-00050-001	101000 OLIVAR-SIN VARIEDAD	S	2,45	0,00
2317684	21-078-030-00142-001	101000 OLIVAR-SIN VARIEDAD	S	0,01	0,00
2317679	21-078-030-00142-027	101000 OLIVAR-SIN VARIEDAD	S	0,01	0,00
2317683	21-078-042-00026-002	101000 OLIVAR-SIN VARIEDAD	S	0,45	0,00
2317682	21-078-042-00033-002	101000 OLIVAR-SIN VARIEDAD	S	0,55	0,00
2317685	21-078-042-00066-002	101000 OLIVAR-SIN VARIEDAD	S	0,18	0,00

**Mayor pendiente media****PUNTOS:** 1,00 23.46%

<u>REF.</u>	<u>REFERENCIA SIGPAC</u>	<u>CULTIVO DESCRIPCIÓN CULTIVO</u>	<u>S/R</u>	<u>PENDIENTE MEDIA (%)</u>	<u>SUP. COMPROM.</u> <u>(ha)</u>
2317680	21-078-030-00041-008	101000 OLIVAR-SIN VARIEDAD	S	37,54	0,03
2317677	21-078-030-00041-009	101000 OLIVAR-SIN VARIEDAD	S	47,71	0,12
2317681	21-078-030-00043-001	101000 OLIVAR-SIN VARIEDAD	S	20,67	7,09
2317678	21-078-030-00050-001	101000 OLIVAR-SIN VARIEDAD	S	27,08	2,45
2317684	21-078-030-00142-001	101000 OLIVAR-SIN VARIEDAD	S	28,26	0,01
2317679	21-078-030-00142-027	101000 OLIVAR-SIN VARIEDAD	S	27,81	0,01

REF.	REFERENCIA SIGPAC	CULTIVO	DESCRIPCIÓN CULTIVO	S/R	PENDIENTE	SUP.
					MEDIA (%)	COMPROM.
						(ha)
2317683	21-078-042-00026-002	101000	OLIVAR-SIN VARIEDAD	S	32,50	0,45
2317682	21-078-042-00033-002	101000	OLIVAR-SIN VARIEDAD	S	26,85	0,55
2317685	21-078-042-00066-002	101000	OLIVAR-SIN VARIEDAD	S	32,13	0,18

**Porcentaje de superficie determinada en Red Natura 2000****PUNTOS:** 4,00 100.0%

REF.	REFERENCIA SIGPAC	CULTIVO	DESCRIPCIÓN CULTIVO	S/R	SUP.	SUP.
					COMPROM.	CUMPLE
						(ha)
2317680	21-078-030-00041-008	101000	OLIVAR-SIN VARIEDAD	S	0,03	0,03
2317677	21-078-030-00041-009	101000	OLIVAR-SIN VARIEDAD	S	0,12	0,12
2317681	21-078-030-00043-001	101000	OLIVAR-SIN VARIEDAD	S	7,09	7,09
2317678	21-078-030-00050-001	101000	OLIVAR-SIN VARIEDAD	S	2,45	2,45
2317684	21-078-030-00142-001	101000	OLIVAR-SIN VARIEDAD	S	0,01	0,01
2317679	21-078-030-00142-027	101000	OLIVAR-SIN VARIEDAD	S	0,01	0,01
2317683	21-078-042-00026-002	101000	OLIVAR-SIN VARIEDAD	S	0,45	0,45
2317682	21-078-042-00033-002	101000	OLIVAR-SIN VARIEDAD	S	0,55	0,55
2317685	21-078-042-00066-002	101000	OLIVAR-SIN VARIEDAD	S	0,18	0,18



<u>APELLIDOS Y NOMBRE / RAZÓN SOCIAL</u>	<u>NIF</u>	<u>EXPEDIENTE</u>	<u>SUP. COMPROMETIDA</u>		
			<u>(ha)</u>		
AZNAR VELO MANUEL	29437868F	5008519	22.81		
<b>RESOLUCIÓN</b>					
<b>ADMITIDO</b>					
<b>IMPORTE POR ANUALIDAD</b>					
	<b>2015</b>	<b>2016</b>	<b>2017</b>	<b>2018</b>	<b>2019</b>
<b>IMPORTE MÁXIMO SUBVENCIONABLE</b>	2.603,53 €	2.603,53 €	2.603,53 €	2.603,53 €	2.603,53 €
<b>IMPORTE MEDIO DE TRANSFERENCIA (€/ha)</b>	114,14 €	114,14 €	114,14 €	114,14 €	114,14 €

**RECINTOS COMPROMETIDOS**

<u>REF.</u>	<u>REFERENCIA SIGPAC</u>	<u>CULTIVO</u>	<u>DESCRIPCIÓN CULTIVO</u>	<u>S/R</u>	<u>PEND. MEDIA (%)</u>	<u>SUP. DEC. ADMIN. (ha)</u>	<u>SUP. CERT. (ha)</u>	<u>SUP. CAMPO (ha)</u>	<u>SUP. COMPROM. (ha)</u>
2918250	21-078-030-00043-001	101000	OLIVAR-SIN VARIEDAD	S	20,67	12,59	37,74		12,59
2918251	21-078-030-00071-001	101000	OLIVAR-SIN VARIEDAD	S	23,45	1,14	1,14		1,14
2918252	21-078-039-00061-002	101000	OLIVAR-SIN VARIEDAD	S	20,54	0,95	0,94		0,94
2918255	21-078-030-00104-002	101000	OLIVAR-SIN VARIEDAD	S	32,00	1,89	1,89		1,89
2918258	21-078-047-00055-004	101000	OLIVAR-SIN VARIEDAD	S	30,13	0,28	0,28		0,28
2918259	21-078-047-00054-004	101000	OLIVAR-SIN VARIEDAD	S	30,88	4,44	4,44		4,44
2918260	21-078-030-00212-001	101000	OLIVAR-SIN VARIEDAD	S	20,25	1,53	1,53		1,53

**INCIDENCIAS****INCIDENCIA DESCRIPCIÓN**

80404 Recinto declarado que no cumple en su totalidad con las normas de producción ecológica (anexo I, Orden 26 de mayo de 2015)  
Ref:2918252 Recinto:21-078-039-00061-002 Cultivo:101000 OLIVAR-SIN VARIEDAD Secano Superficie Certificada (Ha):0,94

**RESUMEN CRITERIOS DE SELECCIÓN****10.1.12 Agricultura de montaña con orientación ecológica en olivar****PUNTOS: 12,00**

	<b>PUNTOS</b>	
Solicitantes de la medida 11, específica para la conversión o mantenimiento en agricultura ecológica	3,00	S
Porcentaje de superficie determinada en zonas con limitaciones naturales u otras limitaciones específicas ubicadas en las zonas de montaña	4,00	100.0%
Porcentaje de superficie determinada situada en zonas RAMSAR	0,00	0.0%
Porcentaje de superficie determinada en zonas vulnerables a la contaminación por nitratos	0,00	0.0%
Mayor pendiente media	1,00	23.82%
Porcentaje de superficie determinada en Red Natura 2000	4,00	100.0%



**DETALLE CRITERIOS DE SELECCIÓN****10.1.12 Agricultura de montaña con orientación ecológica en olivar****PUNTOS:** 12,00**Solicitantes de la medida 11, específica para la conversión o mantenimiento en agricultura ecológica****PUNTOS:** 3,00 S**Porcentaje de superficie determinada en zonas con limitaciones naturales u otras limitaciones específicas ubicadas en las zonas de montaña****PUNTOS:** 4,00 100.0%

<u>REF.</u>	<u>REFERENCIA SIGPAC</u>	<u>CULTIVO</u>	<u>DESCRIPCIÓN CULTIVO</u>	<u>S/R</u>	<u>SUP. COMPROM.</u> <u>(ha)</u>	<u>SUP. CUMPLE</u> <u>(ha)</u>
2918250	21-078-030-00043-001	101000	OLIVAR-SIN VARIEDAD	S	12,59	12,59
2918251	21-078-030-00071-001	101000	OLIVAR-SIN VARIEDAD	S	1,14	1,14
2918255	21-078-030-00104-002	101000	OLIVAR-SIN VARIEDAD	S	1,89	1,89
2918260	21-078-030-00212-001	101000	OLIVAR-SIN VARIEDAD	S	1,53	1,53
2918252	21-078-039-00061-002	101000	OLIVAR-SIN VARIEDAD	S	0,94	0,94
2918259	21-078-047-00054-004	101000	OLIVAR-SIN VARIEDAD	S	4,44	4,44
2918258	21-078-047-00055-004	101000	OLIVAR-SIN VARIEDAD	S	0,28	0,28

**Porcentaje de superficie determinada situada en zonas RAMSAR****PUNTOS:** 0,00 0.0%

<u>REF.</u>	<u>REFERENCIA SIGPAC</u>	<u>CULTIVO</u>	<u>DESCRIPCIÓN CULTIVO</u>	<u>S/R</u>	<u>SUP. COMPROM.</u> <u>(ha)</u>	<u>SUP. CUMPLE</u> <u>(ha)</u>
2918250	21-078-030-00043-001	101000	OLIVAR-SIN VARIEDAD	S	12,59	0,00
2918251	21-078-030-00071-001	101000	OLIVAR-SIN VARIEDAD	S	1,14	0,00
2918255	21-078-030-00104-002	101000	OLIVAR-SIN VARIEDAD	S	1,89	0,00
2918260	21-078-030-00212-001	101000	OLIVAR-SIN VARIEDAD	S	1,53	0,00
2918252	21-078-039-00061-002	101000	OLIVAR-SIN VARIEDAD	S	0,94	0,00
2918259	21-078-047-00054-004	101000	OLIVAR-SIN VARIEDAD	S	4,44	0,00
2918258	21-078-047-00055-004	101000	OLIVAR-SIN VARIEDAD	S	0,28	0,00

**Porcentaje de superficie determinada en zonas vulnerables a la contaminación por nitratos****PUNTOS:** 0,00 0.0%

<u>REF.</u>	<u>REFERENCIA SIGPAC</u>	<u>CULTIVO</u>	<u>DESCRIPCIÓN CULTIVO</u>	<u>S/R</u>	<u>SUP. COMPROM.</u> <u>(ha)</u>	<u>SUP. CUMPLE</u> <u>(ha)</u>
2918250	21-078-030-00043-001	101000	OLIVAR-SIN VARIEDAD	S	12,59	0,00
2918251	21-078-030-00071-001	101000	OLIVAR-SIN VARIEDAD	S	1,14	0,00
2918255	21-078-030-00104-002	101000	OLIVAR-SIN VARIEDAD	S	1,89	0,00
2918260	21-078-030-00212-001	101000	OLIVAR-SIN VARIEDAD	S	1,53	0,00
2918252	21-078-039-00061-002	101000	OLIVAR-SIN VARIEDAD	S	0,94	0,00
2918259	21-078-047-00054-004	101000	OLIVAR-SIN VARIEDAD	S	4,44	0,00
2918258	21-078-047-00055-004	101000	OLIVAR-SIN VARIEDAD	S	0,28	0,00

**Mayor pendiente media****PUNTOS:** 1,00 23.82%

<u>REF.</u>	<u>REFERENCIA SIGPAC</u>	<u>CULTIVO</u>	<u>DESCRIPCIÓN CULTIVO</u>	<u>S/R</u>	<u>PENDIENTE MEDIA (%)</u>	<u>SUP. COMPROM.</u> <u>(ha)</u>
2918250	21-078-030-00043-001	101000	OLIVAR-SIN VARIEDAD	S	20,67	12,59
2918251	21-078-030-00071-001	101000	OLIVAR-SIN VARIEDAD	S	23,45	1,14
2918255	21-078-030-00104-002	101000	OLIVAR-SIN VARIEDAD	S	32,00	1,89
2918260	21-078-030-00212-001	101000	OLIVAR-SIN VARIEDAD	S	20,25	1,53
2918252	21-078-039-00061-002	101000	OLIVAR-SIN VARIEDAD	S	20,54	0,94
2918259	21-078-047-00054-004	101000	OLIVAR-SIN VARIEDAD	S	30,88	4,44
2918258	21-078-047-00055-004	101000	OLIVAR-SIN VARIEDAD	S	30,13	0,28

**Porcentaje de superficie determinada en Red Natura 2000****PUNTOS:** 4,00 100.0%

<b>REF.</b>	<b>REFERENCIA SIGPAC</b>	<b>CULTIVO</b>	<b>DESCRIPCIÓN CULTIVO</b>	<b>S/R</b>	<b>SUP. COMPROM.</b> <b>(ha)</b>	<b>SUP. CUMPLE</b> <b>(ha)</b>
2918250	21-078-030-00043-001	101000	OLIVAR-SIN VARIEDAD	S	12,59	12,59
2918251	21-078-030-00071-001	101000	OLIVAR-SIN VARIEDAD	S	1,14	1,14
2918255	21-078-030-00104-002	101000	OLIVAR-SIN VARIEDAD	S	1,89	1,89
2918260	21-078-030-00212-001	101000	OLIVAR-SIN VARIEDAD	S	1,53	1,53
2918252	21-078-039-00061-002	101000	OLIVAR-SIN VARIEDAD	S	0,94	0,94
2918259	21-078-047-00054-004	101000	OLIVAR-SIN VARIEDAD	S	4,44	4,44
2918258	21-078-047-00055-004	101000	OLIVAR-SIN VARIEDAD	S	0,28	0,28



<u>APELLIDOS Y NOMBRE / RAZÓN SOCIAL</u>	<u>NIF</u>	<u>EXPEDIENTE</u>	<u>SUP. COMPROMETIDA (ha)</u>
AZNAR VELO MIGUEL	27308285V	5008541	10.51

**RESOLUCIÓN  
ADMITIDO**

**IMPORTE POR ANUALIDAD**

	<u>2015</u>	<u>2016</u>	<u>2017</u>	<u>2018</u>	<u>2019</u>
IMPORTE MÁXIMO SUBVENCIONABLE	1.199,61 €	1.199,61 €	1.199,61 €	1.199,61 €	1.199,61 €
IMPORTE MEDIO DE TRANSFERENCIA (€/ha)	114,14 €	114,14 €	114,14 €	114,14 €	114,14 €

**RECINTOS COMPROMETIDOS**

<u>REF.</u>	<u>REFERENCIA SIGPAC</u>	<u>CULTIVO</u>	<u>DESCRIPCIÓN CULTIVO</u>	<u>PEND. MEDIA (S/R (%))</u>	<u>SUP. DEC. ADMIN. (ha)</u>	<u>SUP. CERT. (ha)</u>	<u>SUP. CAMPO (ha)</u>	<u>SUP. COMPROM. (ha)</u>
2317694	21-078-030-00043-001	101000	OLIVAR-SIN VARIEDAD	S 20,67	10,51	32,43		10,51

**RESUMEN CRITERIOS DE SELECCIÓN**

<b>10.1.12 Agricultura de montaña con orientación ecológica en olivar</b>	<b>PUNTOS: 12,00</b>	
	<b>PUNTOS</b>	
Solicitantes de la medida 11, específica para la conversión o mantenimiento en agricultura ecológica	3,00	S
Porcentaje de superficie determinada en zonas con limitaciones naturales u otras limitaciones específicas ubicadas en las zonas de montaña	4,00	100.0%
Porcentaje de superficie determinada situada en zonas RAMSAR	0,00	0.0%
Porcentaje de superficie determinada en zonas vulnerables a la contaminación por nitratos	0,00	0.0%
Mayor pendiente media	1,00	20.67%
Porcentaje de superficie determinada en Red Natura 2000	4,00	100.0%





**DETALLE CRITERIOS DE SELECCIÓN****10.1.12 Agricultura de montaña con orientación ecológica en olivar****PUNTOS:** 12,00**Solicitantes de la medida 11, específica para la conversión o mantenimiento en agricultura ecológica****PUNTOS:** 3,00 S**Porcentaje de superficie determinada en zonas con limitaciones naturales u otras limitaciones específicas ubicadas en las zonas de montaña****PUNTOS:** 4,00 100.0%

<u>REF.</u>	<u>REFERENCIA SIGPAC</u>	<u>CULTIVO</u>	<u>DESCRIPCIÓN CULTIVO</u>	<u>S/R</u>	<u>SUP. COMPROM. (ha)</u>	<u>SUP. CUMPLE (ha)</u>
2317694	21-078-030-00043-001	101000	OLIVAR-SIN VARIEDAD	S	10,51	10,51

**Porcentaje de superficie determinada situada en zonas RAMSAR****PUNTOS:** 0,00 0.0%

<u>REF.</u>	<u>REFERENCIA SIGPAC</u>	<u>CULTIVO</u>	<u>DESCRIPCIÓN CULTIVO</u>	<u>S/R</u>	<u>SUP. COMPROM. (ha)</u>	<u>SUP. CUMPLE (ha)</u>
2317694	21-078-030-00043-001	101000	OLIVAR-SIN VARIEDAD	S	10,51	0,00

**Porcentaje de superficie determinada en zonas vulnerables a la contaminación por nitratos****PUNTOS:** 0,00 0.0%

<u>REF.</u>	<u>REFERENCIA SIGPAC</u>	<u>CULTIVO</u>	<u>DESCRIPCIÓN CULTIVO</u>	<u>S/R</u>	<u>SUP. COMPROM. (ha)</u>	<u>SUP. CUMPLE (ha)</u>
2317694	21-078-030-00043-001	101000	OLIVAR-SIN VARIEDAD	S	10,51	0,00

**Mayor pendiente media****PUNTOS:** 1,00 20.67%

<u>REF.</u>	<u>REFERENCIA SIGPAC</u>	<u>CULTIVO</u>	<u>DESCRIPCIÓN CULTIVO</u>	<u>S/R</u>	<u>PENDIENTE MEDIA (%)</u>	<u>SUP. COMPROM. (ha)</u>
2317694	21-078-030-00043-001	101000	OLIVAR-SIN VARIEDAD	S	20,67	10,51

**Porcentaje de superficie determinada en Red Natura 2000****PUNTOS:** 4,00 100.0%

<u>REF.</u>	<u>REFERENCIA SIGPAC</u>	<u>CULTIVO</u>	<u>DESCRIPCIÓN CULTIVO</u>	<u>S/R</u>	<u>SUP. COMPROM. (ha)</u>	<u>SUP. CUMPLE (ha)</u>
2317694	21-078-030-00043-001	101000	OLIVAR-SIN VARIEDAD	S	10,51	10,51



<u>APELLIDOS Y NOMBRE / RAZÓN SOCIAL</u>	<u>NIF</u>	<u>EXPEDIENTE</u>	<u>SUP. COMPROMETIDA (ha)</u>
AZNAR VELO RAFAEL	48808984V	5008002	12.16

**RESOLUCIÓN  
ADMITIDO**

**IMPORTE POR ANUALIDAD**

	<u>2015</u>	<u>2016</u>	<u>2017</u>	<u>2018</u>	<u>2019</u>
IMPORTE MÁXIMO SUBVENCIONABLE	1.387,94 €	1.387,94 €	1.387,94 €	1.387,94 €	1.387,94 €
IMPORTE MEDIO DE TRANSFERENCIA (€/ha)	114,14 €	114,14 €	114,14 €	114,14 €	114,14 €

**RECINTOS COMPROMETIDOS**

<u>REF.</u>	<u>REFERENCIA SIGPAC</u>	<u>CULTIVO</u>	<u>DESCRIPCIÓN CULTIVO</u>	<u>PEND. MEDIA</u>	<u>SUP. DEC. ADMIN.</u>	<u>SUP. CERT.</u>	<u>SUP. CAMPO</u>	<u>SUP. COMPROM.</u>
				<u>S/R</u>	<u>(%)</u>	<u>(ha)</u>	<u>(ha)</u>	<u>(ha)</u>
2915352	21-078-010-00009-002	101000	OLIVAR-SIN VARIEDAD	S	36,27	8,20	8,20	8,20
2915353	21-078-030-00035-001	101000	OLIVAR-SIN VARIEDAD	S	27,21	0,25	0,25	0,25
2915355	21-078-030-00099-004	101000	OLIVAR-SIN VARIEDAD	S	23,09	3,71	3,71	3,71

**RESUMEN CRITERIOS DE SELECCIÓN**

**10.1.12 Agricultura de montaña con orientación ecológica en olivar** PUNTOS: 14,00

	<u>PUNTOS</u>	
Solicitantes de la medida 11, específica para la conversión o mantenimiento en agricultura ecológica	3,00	S
Porcentaje de superficie determinada en zonas con limitaciones naturales u otras limitaciones específicas ubicadas en las zonas de montaña	4,00	100.0%
Porcentaje de superficie determinada situada en zonas RAMSAR	0,00	0.0%
Porcentaje de superficie determinada en zonas vulnerables a la contaminación por nitratos	0,00	0.0%
Mayor pendiente media	3,00	32.06%
Porcentaje de superficie determinada en Red Natura 2000	4,00	100.0%



**DETALLE CRITERIOS DE SELECCIÓN****10.1.12 Agricultura de montaña con orientación ecológica en olivar****PUNTOS:** 14,00**Solicitantes de la medida 11, específica para la conversión o mantenimiento en agricultura ecológica****PUNTOS:** 3,00 S**Porcentaje de superficie determinada en zonas con limitaciones naturales u otras limitaciones específicas ubicadas en las zonas de montaña****PUNTOS:** 4,00 100.0%

<u>REF.</u>	<u>REFERENCIA SIGPAC</u>	<u>CULTIVO</u>	<u>DESCRIPCIÓN CULTIVO</u>	<u>S/R</u>	<u>SUP.</u> <u>COMPROM.</u> <u>(ha)</u>	<u>SUP.</u> <u>CUMPLE</u> <u>(ha)</u>
2915352	21-078-010-00009-002	101000	OLIVAR-SIN VARIEDAD	S	8,20	8,20
2915353	21-078-030-00035-001	101000	OLIVAR-SIN VARIEDAD	S	0,25	0,25
2915355	21-078-030-00099-004	101000	OLIVAR-SIN VARIEDAD	S	3,71	3,71

**Porcentaje de superficie determinada situada en zonas RAMSAR****PUNTOS:** 0,00 0.0%

<u>REF.</u>	<u>REFERENCIA SIGPAC</u>	<u>CULTIVO</u>	<u>DESCRIPCIÓN CULTIVO</u>	<u>S/R</u>	<u>SUP.</u> <u>COMPROM.</u> <u>(ha)</u>	<u>SUP.</u> <u>CUMPLE</u> <u>(ha)</u>
2915352	21-078-010-00009-002	101000	OLIVAR-SIN VARIEDAD	S	8,20	0,00
2915353	21-078-030-00035-001	101000	OLIVAR-SIN VARIEDAD	S	0,25	0,00
2915355	21-078-030-00099-004	101000	OLIVAR-SIN VARIEDAD	S	3,71	0,00

**Porcentaje de superficie determinada en zonas vulnerables a la contaminación por nitratos****PUNTOS:** 0,00 0.0%

<u>REF.</u>	<u>REFERENCIA SIGPAC</u>	<u>CULTIVO</u>	<u>DESCRIPCIÓN CULTIVO</u>	<u>S/R</u>	<u>SUP.</u> <u>COMPROM.</u> <u>(ha)</u>	<u>SUP.</u> <u>CUMPLE</u> <u>(ha)</u>
2915352	21-078-010-00009-002	101000	OLIVAR-SIN VARIEDAD	S	8,20	0,00
2915353	21-078-030-00035-001	101000	OLIVAR-SIN VARIEDAD	S	0,25	0,00
2915355	21-078-030-00099-004	101000	OLIVAR-SIN VARIEDAD	S	3,71	0,00

**Mayor pendiente media****PUNTOS:** 3,00 32.06%

<u>REF.</u>	<u>REFERENCIA SIGPAC</u>	<u>CULTIVO</u>	<u>DESCRIPCIÓN CULTIVO</u>	<u>S/R</u>	<u>PENDIENTE</u> <u>MEDIA (%)</u>	<u>SUP.</u> <u>COMPROM.</u> <u>(ha)</u>
2915352	21-078-010-00009-002	101000	OLIVAR-SIN VARIEDAD	S	36,27	8,20
2915353	21-078-030-00035-001	101000	OLIVAR-SIN VARIEDAD	S	27,21	0,25
2915355	21-078-030-00099-004	101000	OLIVAR-SIN VARIEDAD	S	23,09	3,71

**Porcentaje de superficie determinada en Red Natura 2000****PUNTOS:** 4,00 100.0%

<u>REF.</u>	<u>REFERENCIA SIGPAC</u>	<u>CULTIVO</u>	<u>DESCRIPCIÓN CULTIVO</u>	<u>S/R</u>	<u>SUP.</u> <u>COMPROM.</u> <u>(ha)</u>	<u>SUP.</u> <u>CUMPLE</u> <u>(ha)</u>
2915352	21-078-010-00009-002	101000	OLIVAR-SIN VARIEDAD	S	8,20	8,20
2915353	21-078-030-00035-001	101000	OLIVAR-SIN VARIEDAD	S	0,25	0,25
2915355	21-078-030-00099-004	101000	OLIVAR-SIN VARIEDAD	S	3,71	3,71



<u>APELLIDOS Y NOMBRE / RAZÓN SOCIAL</u>		<u>NIF</u>	<u>EXPEDIENTE</u>	<u>SUP. COMPROMETIDA</u>				
				<u>(ha)</u>				
BANDA BERENGUER MANUEL		28629916E	5009410	2.36				
<b>RESOLUCIÓN</b>								
<b>ADMITIDO</b>								
<b>IMPORTE POR ANUALIDAD</b>								
		<b>2015</b>	<b>2016</b>	<b>2017</b>	<b>2018</b>	<b>2019</b>		
<b>IMPORTE MÁXIMO SUBVENCIONABLE</b>		269,37 €	269,37 €	269,37 €	269,37 €	269,37 €		
<b>IMPORTE MEDIO DE TRANSFERENCIA (€/ha)</b>		114,14 €	114,14 €	114,14 €	114,14 €	114,14 €		
<b>RECINTOS COMPROMETIDOS</b>								
<u>REF.</u>	<u>REFERENCIA SIGPAC</u>	<u>CULTIVO</u>	<u>DESCRIPCIÓN CULTIVO</u>	<u>PEND. MEDIA</u>	<u>SUP. DEC. ADMIN.</u>	<u>SUP. CERT.</u>	<u>SUP. CAMPO</u>	<u>SUP. COMPROM.</u>
				<u>S/R</u>	<u>(%)</u>	<u>(ha)</u>	<u>(ha)</u>	<u>(ha)</u>
2942739	21-061-004-00028-003	101000	OLIVAR-SIN VARIEDAD	S	32,46	1,55	1,55	1,55
2942752	21-008-005-00042-008	101000	OLIVAR-SIN VARIEDAD	S	32,74	0,74	0,74	0,74
2942753	21-008-005-00043-030	101000	OLIVAR-SIN VARIEDAD	S	27,86	0,30	0,30	0,00
2942759	21-008-005-00042-010	101000	OLIVAR-SIN VARIEDAD	S	34,97	0,07	0,07	0,07
2942765	21-008-005-00043-011	101000	OLIVAR-SIN VARIEDAD	S	33,29	0,07	0,07	0,00
2942768	21-008-005-00043-042	101000	OLIVAR-SIN VARIEDAD	S	28,07	0,07	0,07	0,00
2942769	21-008-005-00043-040	101000	OLIVAR-SIN VARIEDAD	S	21,96	0,04	0,04	0,00
2942773	21-008-005-00043-043	101000	OLIVAR-SIN VARIEDAD	S	25,75	0,89	0,89	0,00

**RESUMEN CRITERIOS DE SELECCIÓN****10.1.12 Agricultura de montaña con orientación ecológica en olivar** PUNTOS: 10,00

	<b>PUNTOS</b>	
Solicitantes de la medida 11, específica para la conversión o mantenimiento en agricultura ecológica	3,00	S
Porcentaje de superficie determinada en zonas con limitaciones naturales u otras limitaciones específicas ubicadas en las zonas de montaña	4,00	100.0%
Porcentaje de superficie determinada situada en zonas RAMSAR	0,00	0.0%
Porcentaje de superficie determinada en zonas vulnerables a la contaminación por nitratos	0,00	0.0%
Mayor pendiente media	3,00	32.62%
Porcentaje de superficie determinada en Red Natura 2000	0,00	0.0%



**DETALLE CRITERIOS DE SELECCIÓN****10.1.12 Agricultura de montaña con orientación ecológica en olivar****PUNTOS:** 10,00**Solicitantes de la medida 11, específica para la conversión o mantenimiento en agricultura ecológica****PUNTOS:** 3,00 S**Porcentaje de superficie determinada en zonas con limitaciones naturales u otras limitaciones específicas ubicadas en las zonas de montaña****PUNTOS:** 4,00 100.0%

<u>REF.</u>	<u>REFERENCIA SIGPAC</u>	<u>CULTIVO DESCRIPCIÓN CULTIVO</u>	<u>S/R</u>	<u>SUP. COMPROM.</u> <u>(ha)</u>	<u>SUP. CUMPLE</u> <u>(ha)</u>
2942752	21-008-005-00042-008	101000 OLIVAR-SIN VARIEDAD	S	0,74	0,74
2942759	21-008-005-00042-010	101000 OLIVAR-SIN VARIEDAD	S	0,07	0,07
2942765	21-008-005-00043-011	101000 OLIVAR-SIN VARIEDAD	S	0,00	0,00
2942753	21-008-005-00043-030	101000 OLIVAR-SIN VARIEDAD	S	0,00	0,00
2942769	21-008-005-00043-040	101000 OLIVAR-SIN VARIEDAD	S	0,00	0,00
2942768	21-008-005-00043-042	101000 OLIVAR-SIN VARIEDAD	S	0,00	0,00
2942773	21-008-005-00043-043	101000 OLIVAR-SIN VARIEDAD	S	0,00	0,00
2942739	21-061-004-00028-003	101000 OLIVAR-SIN VARIEDAD	S	1,55	1,55

**Porcentaje de superficie determinada situada en zonas RAMSAR****PUNTOS:** 0,00 0.0%

<u>REF.</u>	<u>REFERENCIA SIGPAC</u>	<u>CULTIVO DESCRIPCIÓN CULTIVO</u>	<u>S/R</u>	<u>SUP. COMPROM.</u> <u>(ha)</u>	<u>SUP. CUMPLE</u> <u>(ha)</u>
2942752	21-008-005-00042-008	101000 OLIVAR-SIN VARIEDAD	S	0,74	0,00
2942759	21-008-005-00042-010	101000 OLIVAR-SIN VARIEDAD	S	0,07	0,00
2942765	21-008-005-00043-011	101000 OLIVAR-SIN VARIEDAD	S	0,00	0,00
2942753	21-008-005-00043-030	101000 OLIVAR-SIN VARIEDAD	S	0,00	0,00
2942769	21-008-005-00043-040	101000 OLIVAR-SIN VARIEDAD	S	0,00	0,00
2942768	21-008-005-00043-042	101000 OLIVAR-SIN VARIEDAD	S	0,00	0,00
2942773	21-008-005-00043-043	101000 OLIVAR-SIN VARIEDAD	S	0,00	0,00
2942739	21-061-004-00028-003	101000 OLIVAR-SIN VARIEDAD	S	1,55	0,00

**Porcentaje de superficie determinada en zonas vulnerables a la contaminación por nitratos****PUNTOS:** 0,00 0.0%

<u>REF.</u>	<u>REFERENCIA SIGPAC</u>	<u>CULTIVO DESCRIPCIÓN CULTIVO</u>	<u>S/R</u>	<u>SUP. COMPROM.</u> <u>(ha)</u>	<u>SUP. CUMPLE</u> <u>(ha)</u>
2942752	21-008-005-00042-008	101000 OLIVAR-SIN VARIEDAD	S	0,74	0,00
2942759	21-008-005-00042-010	101000 OLIVAR-SIN VARIEDAD	S	0,07	0,00
2942765	21-008-005-00043-011	101000 OLIVAR-SIN VARIEDAD	S	0,00	0,00
2942753	21-008-005-00043-030	101000 OLIVAR-SIN VARIEDAD	S	0,00	0,00
2942769	21-008-005-00043-040	101000 OLIVAR-SIN VARIEDAD	S	0,00	0,00
2942768	21-008-005-00043-042	101000 OLIVAR-SIN VARIEDAD	S	0,00	0,00
2942773	21-008-005-00043-043	101000 OLIVAR-SIN VARIEDAD	S	0,00	0,00
2942739	21-061-004-00028-003	101000 OLIVAR-SIN VARIEDAD	S	1,55	0,00

**Mayor pendiente media****PUNTOS:** 3,00 32.62%

<u>REF.</u>	<u>REFERENCIA SIGPAC</u>	<u>CULTIVO DESCRIPCIÓN CULTIVO</u>	<u>S/R</u>	<u>PENDIENTE MEDIA (%)</u>	<u>SUP. COMPROM.</u> <u>(ha)</u>
2942752	21-008-005-00042-008	101000 OLIVAR-SIN VARIEDAD	S	32,74	0,74
2942759	21-008-005-00042-010	101000 OLIVAR-SIN VARIEDAD	S	34,97	0,07
2942765	21-008-005-00043-011	101000 OLIVAR-SIN VARIEDAD	S	33,29	0,00
2942753	21-008-005-00043-030	101000 OLIVAR-SIN VARIEDAD	S	27,86	0,00
2942769	21-008-005-00043-040	101000 OLIVAR-SIN VARIEDAD	S	21,96	0,00
2942768	21-008-005-00043-042	101000 OLIVAR-SIN VARIEDAD	S	28,07	0,00
2942773	21-008-005-00043-043	101000 OLIVAR-SIN VARIEDAD	S	25,75	0,00
2942739	21-061-004-00028-003	101000 OLIVAR-SIN VARIEDAD	S	32,46	1,55

**Porcentaje de superficie determinada en Red Natura 2000****PUNTOS:** 0,00 0.0%

<b>REF.</b>	<b>REFERENCIA SIGPAC</b>	<b>CULTIVO</b>	<b>DESCRIPCIÓN CULTIVO</b>	<b>S/R</b>	<b>SUP. COMPROM.</b> <b>(ha)</b>	<b>SUP. CUMPLE</b> <b>(ha)</b>
2942752	21-008-005-00042-008	101000	OLIVAR-SIN VARIEDAD	S	0,74	0,00
2942759	21-008-005-00042-010	101000	OLIVAR-SIN VARIEDAD	S	0,07	0,00
2942765	21-008-005-00043-011	101000	OLIVAR-SIN VARIEDAD	S	0,00	0,00
2942753	21-008-005-00043-030	101000	OLIVAR-SIN VARIEDAD	S	0,00	0,00
2942769	21-008-005-00043-040	101000	OLIVAR-SIN VARIEDAD	S	0,00	0,00
2942768	21-008-005-00043-042	101000	OLIVAR-SIN VARIEDAD	S	0,00	0,00
2942773	21-008-005-00043-043	101000	OLIVAR-SIN VARIEDAD	S	0,00	0,00
2942739	21-061-004-00028-003	101000	OLIVAR-SIN VARIEDAD	S	1,55	0,00



<u>APELLIDOS Y NOMBRE / RAZÓN SOCIAL</u>		<u>NIF</u>	<u>EXPEDIENTE</u>	<u>SUP. COMPROMETIDA</u>				
				<u>(ha)</u>				
BARRAGAN CALVO MARTIN		75498270B	5007095	1.56				
<b>RESOLUCIÓN</b>								
<b>ADMITIDO</b>								
<b>IMPORTE POR ANUALIDAD</b>								
		<b>2015</b>	<b>2016</b>	<b>2017</b>	<b>2018</b>	<b>2019</b>		
<b>IMPORTE MÁXIMO SUBVENCIONABLE</b>		178,06 €	178,06 €	178,06 €	178,06 €	178,06 €		
<b>IMPORTE MEDIO DE TRANSFERENCIA (€/ha)</b>		114,14 €	114,14 €	114,14 €	114,14 €	114,14 €		
<b>RECINTOS COMPROMETIDOS</b>								
<u>REF.</u>	<u>REFERENCIA SIGPAC</u>	<u>CULTIVO</u>	<u>DESCRIPCIÓN CULTIVO</u>	<u>PEND. MEDIA</u>	<u>SUP. DEC. ADMIN.</u>	<u>SUP. CERT.</u>	<u>SUP. CAMPO</u>	<u>SUP. COMPROM.</u>
				<u>S/R</u>	<u>(%)</u>	<u>(ha)</u>	<u>(ha)</u>	<u>(ha)</u>
2906745	21-029-006-00098-001	101000	OLIVAR-SIN VARIEDAD	S	26,33	0,45	0,45	0,45
2906746	21-029-006-00100-002	101000	OLIVAR-SIN VARIEDAD	S	23,84	0,72	0,72	0,72
2906747	21-029-006-00099-003	101000	OLIVAR-SIN VARIEDAD	S	25,33	0,39	0,39	0,39

### RESUMEN CRITERIOS DE SELECCIÓN

<b>10.1.12 Agricultura de montaña con orientación ecológica en olivar</b>		<b>PUNTOS: 12,00</b>	
		<b>PUNTOS</b>	
<b>Solicitantes de la medida 11, específica para la conversión o mantenimiento en agricultura ecológica</b>		3,00	S
<b>Porcentaje de superficie determinada en zonas con limitaciones naturales u otras limitaciones específicas ubicadas en las zonas de montaña</b>		4,00	100.0%
<b>Porcentaje de superficie determinada situada en zonas RAMSAR</b>		0,00	0.0%
<b>Porcentaje de superficie determinada en zonas vulnerables a la contaminación por nitratos</b>		0,00	0.0%
<b>Mayor pendiente media</b>		1,00	24.93%
<b>Porcentaje de superficie determinada en Red Natura 2000</b>		4,00	100.0%



**DETALLE CRITERIOS DE SELECCIÓN****10.1.12 Agricultura de montaña con orientación ecológica en olivar****PUNTOS:** 12,00**Solicitantes de la medida 11, específica para la conversión o mantenimiento en agricultura ecológica****PUNTOS:** 3,00 S**Porcentaje de superficie determinada en zonas con limitaciones naturales u otras limitaciones específicas ubicadas en las zonas de montaña****PUNTOS:** 4,00 100.0%

<u>REF.</u>	<u>REFERENCIA SIGPAC</u>	<u>CULTIVO DESCRIPCIÓN CULTIVO</u>	<u>S/R</u>	<u>SUP. COMPROM.</u> <u>(ha)</u>	<u>SUP. CUMPLE</u> <u>(ha)</u>
2906745	21-029-006-00098-001	101000 OLIVAR-SIN VARIEDAD	S	0,45	0,45
2906747	21-029-006-00099-003	101000 OLIVAR-SIN VARIEDAD	S	0,39	0,39
2906746	21-029-006-00100-002	101000 OLIVAR-SIN VARIEDAD	S	0,72	0,72

**Porcentaje de superficie determinada situada en zonas RAMSAR****PUNTOS:** 0,00 0.0%

<u>REF.</u>	<u>REFERENCIA SIGPAC</u>	<u>CULTIVO DESCRIPCIÓN CULTIVO</u>	<u>S/R</u>	<u>SUP. COMPROM.</u> <u>(ha)</u>	<u>SUP. CUMPLE</u> <u>(ha)</u>
2906745	21-029-006-00098-001	101000 OLIVAR-SIN VARIEDAD	S	0,45	0,00
2906747	21-029-006-00099-003	101000 OLIVAR-SIN VARIEDAD	S	0,39	0,00
2906746	21-029-006-00100-002	101000 OLIVAR-SIN VARIEDAD	S	0,72	0,00

**Porcentaje de superficie determinada en zonas vulnerables a la contaminación por nitratos****PUNTOS:** 0,00 0.0%

<u>REF.</u>	<u>REFERENCIA SIGPAC</u>	<u>CULTIVO DESCRIPCIÓN CULTIVO</u>	<u>S/R</u>	<u>SUP. COMPROM.</u> <u>(ha)</u>	<u>SUP. CUMPLE</u> <u>(ha)</u>
2906745	21-029-006-00098-001	101000 OLIVAR-SIN VARIEDAD	S	0,45	0,00
2906747	21-029-006-00099-003	101000 OLIVAR-SIN VARIEDAD	S	0,39	0,00
2906746	21-029-006-00100-002	101000 OLIVAR-SIN VARIEDAD	S	0,72	0,00

**Mayor pendiente media****PUNTOS:** 1,00 24.93%

<u>REF.</u>	<u>REFERENCIA SIGPAC</u>	<u>CULTIVO DESCRIPCIÓN CULTIVO</u>	<u>S/R</u>	<u>PENDIENTE MEDIA (%)</u>	<u>SUP. COMPROM.</u> <u>(ha)</u>
2906745	21-029-006-00098-001	101000 OLIVAR-SIN VARIEDAD	S	26,33	0,45
2906747	21-029-006-00099-003	101000 OLIVAR-SIN VARIEDAD	S	25,33	0,39
2906746	21-029-006-00100-002	101000 OLIVAR-SIN VARIEDAD	S	23,84	0,72

**Porcentaje de superficie determinada en Red Natura 2000****PUNTOS:** 4,00 100.0%

<u>REF.</u>	<u>REFERENCIA SIGPAC</u>	<u>CULTIVO DESCRIPCIÓN CULTIVO</u>	<u>S/R</u>	<u>SUP. COMPROM.</u> <u>(ha)</u>	<u>SUP. CUMPLE</u> <u>(ha)</u>
2906745	21-029-006-00098-001	101000 OLIVAR-SIN VARIEDAD	S	0,45	0,45
2906747	21-029-006-00099-003	101000 OLIVAR-SIN VARIEDAD	S	0,39	0,39
2906746	21-029-006-00100-002	101000 OLIVAR-SIN VARIEDAD	S	0,72	0,72





<u>APELLIDOS Y NOMBRE / RAZÓN SOCIAL</u>	<u>NIF</u>	<u>EXPEDIENTE</u>	<u>SUP. COMPROMETIDA</u>			
			<u>(ha)</u>			
BARRANCO AGUILAR EMILIA	75644206N	5003864	1.1			
<b>RESOLUCIÓN</b>						
<b>ADMITIDO</b>						
<b>IMPORTE POR ANUALIDAD</b>						
		<u>2015</u>	<u>2016</u>	<u>2017</u>	<u>2018</u>	<u>2019</u>
IMPORTE MÁXIMO SUBVENCIONABLE		125,55 €	125,55 €	125,55 €	125,55 €	125,55 €
IMPORTE MEDIO DE TRANSFERENCIA (€/ha)		114,14 €	114,14 €	114,14 €	114,14 €	114,14 €

**RECINTOS COMPROMETIDOS**

<u>REF.</u>	<u>REFERENCIA SIGPAC</u>	<u>CULTIVO</u>	<u>DESCRIPCIÓN CULTIVO</u>	<u>S/R</u>	<u>PEND. MEDIA (%)</u>	<u>SUP. DEC. ADMIN. (ha)</u>	<u>SUP. CERT. (ha)</u>	<u>SUP. CAMPO (ha)</u>	<u>SUP. COMPROM. (ha)</u>
2332221	21-020-001-00196-001	101000	OLIVAR-SIN VARIEDAD	S	28,89	0,30	0,30		0,30
2332222	21-020-001-00289-001	101000	OLIVAR-SIN VARIEDAD	S	38,44	0,23	0,22		0,22
2332223	21-020-002-00092-001	101000	OLIVAR-SIN VARIEDAD	S	21,71	0,16	0,16		0,16
2332226	21-020-001-00221-001	101000	OLIVAR-SIN VARIEDAD	S	31,97	0,42	0,42		0,42

**INCIDENCIAS****INCIDENCIA DESCRIPCIÓN**

- 80403 Explotación no inscrita en SIPEA (anexo I, Orden 26 mayo 2015)  
Ref:2332225 Recinto:21-020-001-00212-001 Cultivo:101000 OLIVAR-SIN VARIEDAD Secano
- 80404 Recinto declarado que no cumple en su totalidad con las normas de producción ecológica (anexo I, Orden 26 de mayo de 2015)  
Ref:2332222 Recinto:21-020-001-00289-001 Cultivo:101000 OLIVAR-SIN VARIEDAD Secano Superficie Certificada (Ha):0,22

**RESUMEN CRITERIOS DE SELECCIÓN****10.1.12 Agricultura de montaña con orientación ecológica en olivar****PUNTOS: 14,00**

	<b>PUNTOS</b>	
Solicitantes de la medida 11, específica para la conversión o mantenimiento en agricultura ecológica	3,00	S
Porcentaje de superficie determinada en zonas con limitaciones naturales u otras limitaciones específicas ubicadas en las zonas de montaña	4,00	100.0%
Porcentaje de superficie determinada situada en zonas RAMSAR	0,00	0.0%
Porcentaje de superficie determinada en zonas vulnerables a la contaminación por nitratos	0,00	0.0%
Mayor pendiente media	3,00	30.94%
Porcentaje de superficie determinada en Red Natura 2000	4,00	100.0%



**DETALLE CRITERIOS DE SELECCIÓN****10.1.12 Agricultura de montaña con orientación ecológica en olivar****PUNTOS:** 14,00**Solicitantes de la medida 11, específica para la conversión o mantenimiento en agricultura ecológica****PUNTOS:** 3,00 S**Porcentaje de superficie determinada en zonas con limitaciones naturales u otras limitaciones específicas ubicadas en las zonas de montaña****PUNTOS:** 4,00 100.0%

<u>REF.</u>	<u>REFERENCIA SIGPAC</u>	<u>CULTIVO</u>	<u>DESCRIPCIÓN CULTIVO</u>	<u>S/R</u>	<u>SUP. COMPROM.</u> <u>(ha)</u>	<u>SUP. CUMPLE</u> <u>(ha)</u>
2332221	21-020-001-00196-001	101000	OLIVAR-SIN VARIEDAD	S	0,30	0,30
2332226	21-020-001-00221-001	101000	OLIVAR-SIN VARIEDAD	S	0,42	0,42
2332222	21-020-001-00289-001	101000	OLIVAR-SIN VARIEDAD	S	0,22	0,22
2332223	21-020-002-00092-001	101000	OLIVAR-SIN VARIEDAD	S	0,16	0,16

**Porcentaje de superficie determinada situada en zonas RAMSAR****PUNTOS:** 0,00 0.0%

<u>REF.</u>	<u>REFERENCIA SIGPAC</u>	<u>CULTIVO</u>	<u>DESCRIPCIÓN CULTIVO</u>	<u>S/R</u>	<u>SUP. COMPROM.</u> <u>(ha)</u>	<u>SUP. CUMPLE</u> <u>(ha)</u>
2332221	21-020-001-00196-001	101000	OLIVAR-SIN VARIEDAD	S	0,30	0,00
2332226	21-020-001-00221-001	101000	OLIVAR-SIN VARIEDAD	S	0,42	0,00
2332222	21-020-001-00289-001	101000	OLIVAR-SIN VARIEDAD	S	0,22	0,00
2332223	21-020-002-00092-001	101000	OLIVAR-SIN VARIEDAD	S	0,16	0,00

**Porcentaje de superficie determinada en zonas vulnerables a la contaminación por nitratos****PUNTOS:** 0,00 0.0%


<u>REF.</u>	<u>REFERENCIA SIGPAC</u>	<u>CULTIVO</u>	<u>DESCRIPCIÓN CULTIVO</u>	<u>S/R</u>	<u>SUP. COMPROM.</u> <u>(ha)</u>	<u>SUP. CUMPLE</u> <u>(ha)</u>
2332221	21-020-001-00196-001	101000	OLIVAR-SIN VARIEDAD	S	0,30	0,00
2332226	21-020-001-00221-001	101000	OLIVAR-SIN VARIEDAD	S	0,42	0,00
2332222	21-020-001-00289-001	101000	OLIVAR-SIN VARIEDAD	S	0,22	0,00
2332223	21-020-002-00092-001	101000	OLIVAR-SIN VARIEDAD	S	0,16	0,00

**Mayor pendiente media****PUNTOS:** 3,00 30.94%

<u>REF.</u>	<u>REFERENCIA SIGPAC</u>	<u>CULTIVO</u>	<u>DESCRIPCIÓN CULTIVO</u>	<u>S/R</u>	<u>PENDIENTE MEDIA (%)</u>	<u>SUP. COMPROM.</u> <u>(ha)</u>
2332221	21-020-001-00196-001	101000	OLIVAR-SIN VARIEDAD	S	28,89	0,30
2332226	21-020-001-00221-001	101000	OLIVAR-SIN VARIEDAD	S	31,97	0,42
2332222	21-020-001-00289-001	101000	OLIVAR-SIN VARIEDAD	S	38,44	0,22
2332223	21-020-002-00092-001	101000	OLIVAR-SIN VARIEDAD	S	21,71	0,16

**Porcentaje de superficie determinada en Red Natura 2000****PUNTOS:** 4,00 100.0%

<u>REF.</u>	<u>REFERENCIA SIGPAC</u>	<u>CULTIVO</u>	<u>DESCRIPCIÓN CULTIVO</u>	<u>S/R</u>	<u>SUP. COMPROM.</u> <u>(ha)</u>	<u>SUP. CUMPLE</u> <u>(ha)</u>
2332221	21-020-001-00196-001	101000	OLIVAR-SIN VARIEDAD	S	0,30	0,30
2332226	21-020-001-00221-001	101000	OLIVAR-SIN VARIEDAD	S	0,42	0,42
2332222	21-020-001-00289-001	101000	OLIVAR-SIN VARIEDAD	S	0,22	0,22
2332223	21-020-002-00092-001	101000	OLIVAR-SIN VARIEDAD	S	0,16	0,16



<u>APELLIDOS Y NOMBRE / RAZÓN SOCIAL</u>		<u>NIF</u>	<u>EXPEDIENTE</u>	<u>SUP. COMPROMETIDA</u>				
				<u>(ha)</u>				
BENITEZ BORRALLO ESTEBAN		29432627X	5008850	6.02				
<b>RESOLUCIÓN</b>								
ADMITIDO								
<b>IMPORTE POR ANUALIDAD</b>								
		<b>2015</b>	<b>2016</b>	<b>2017</b>	<b>2018</b>	<b>2019</b>		
IMPORTE MÁXIMO SUBVENCIONABLE		687,12 €	687,12 €	687,12 €	687,12 €	687,12 €		
IMPORTE MEDIO DE TRANSFERENCIA (€/ha)		114,14 €	114,14 €	114,14 €	114,14 €	114,14 €		
<b>RECINTOS COMPROMETIDOS</b>								
<u>REF.</u>	<u>REFERENCIA SIGPAC</u>	<u>CULTIVO</u>	<u>DESCRIPCIÓN CULTIVO</u>	<u>PEND. MEDIA</u>	<u>SUP. DEC. ADMIN.</u>	<u>SUP. CERT.</u>	<u>SUP. CAMPO</u>	<u>SUP. COMPROM.</u>
				<u>S/R</u>	<u>(%)</u>	<u>(ha)</u>	<u>(ha)</u>	<u>(ha)</u>
2931866	21-025-002-00167-001	101000	OLIVAR-SIN VARIEDAD	S	33,26	3,48	3,48	3,48
2931867	21-025-002-00162-002	101000	OLIVAR-SIN VARIEDAD	S	27,23	2,54	2,54	2,54

### RESUMEN CRITERIOS DE SELECCIÓN

<b>10.1.12 Agricultura de montaña con orientación ecológica en olivar</b>		<b>PUNTOS: 14,00</b>	
		<b>PUNTOS</b>	
Solicitantes de la medida 11, específica para la conversión o mantenimiento en agricultura ecológica		3,00	S
Porcentaje de superficie determinada en zonas con limitaciones naturales u otras limitaciones específicas ubicadas en las zonas de montaña		4,00	100.0%
Porcentaje de superficie determinada situada en zonas RAMSAR		0,00	0.0%
Porcentaje de superficie determinada en zonas vulnerables a la contaminación por nitratos		0,00	0.0%
Mayor pendiente media		3,00	30.71%
Porcentaje de superficie determinada en Red Natura 2000		4,00	100.0%



**DETALLE CRITERIOS DE SELECCIÓN****10.1.12 Agricultura de montaña con orientación ecológica en olivar****PUNTOS: 14,00****Solicitantes de la medida 11, específica para la conversión o mantenimiento en agricultura ecológica****PUNTOS: 3,00 S****Porcentaje de superficie determinada en zonas con limitaciones naturales u otras limitaciones específicas ubicadas en las zonas de montaña****PUNTOS: 4,00 100.0%**

<u>REF.</u>	<u>REFERENCIA SIGPAC</u>	<u>CULTIVO</u>	<u>DESCRIPCIÓN CULTIVO</u>	<u>S/R</u>	<u>SUP. COMPROM.</u> <u>(ha)</u>	<u>SUP. CUMPLE</u> <u>(ha)</u>
2931867	21-025-002-00162-002	101000	OLIVAR-SIN VARIEDAD	S	2,54	2,54
2931866	21-025-002-00167-001	101000	OLIVAR-SIN VARIEDAD	S	3,48	3,48

**Porcentaje de superficie determinada situada en zonas RAMSAR****PUNTOS: 0,00 0.0%**

<u>REF.</u>	<u>REFERENCIA SIGPAC</u>	<u>CULTIVO</u>	<u>DESCRIPCIÓN CULTIVO</u>	<u>S/R</u>	<u>SUP. COMPROM.</u> <u>(ha)</u>	<u>SUP. CUMPLE</u> <u>(ha)</u>
2931867	21-025-002-00162-002	101000	OLIVAR-SIN VARIEDAD	S	2,54	0,00
2931866	21-025-002-00167-001	101000	OLIVAR-SIN VARIEDAD	S	3,48	0,00

**Porcentaje de superficie determinada en zonas vulnerables a la contaminación por nitratos****PUNTOS: 0,00 0.0%**

<u>REF.</u>	<u>REFERENCIA SIGPAC</u>	<u>CULTIVO</u>	<u>DESCRIPCIÓN CULTIVO</u>	<u>S/R</u>	<u>SUP. COMPROM.</u> <u>(ha)</u>	<u>SUP. CUMPLE</u> <u>(ha)</u>
2931867	21-025-002-00162-002	101000	OLIVAR-SIN VARIEDAD	S	2,54	0,00
2931866	21-025-002-00167-001	101000	OLIVAR-SIN VARIEDAD	S	3,48	0,00

**Mayor pendiente media****PUNTOS: 3,00 30.71%**

<u>REF.</u>	<u>REFERENCIA SIGPAC</u>	<u>CULTIVO</u>	<u>DESCRIPCIÓN CULTIVO</u>	<u>S/R</u>	<u>PENDIENTE MEDIA (%)</u>	<u>SUP. COMPROM.</u> <u>(ha)</u>
2931867	21-025-002-00162-002	101000	OLIVAR-SIN VARIEDAD	S	27,23	2,54
2931866	21-025-002-00167-001	101000	OLIVAR-SIN VARIEDAD	S	33,26	3,48

**Porcentaje de superficie determinada en Red Natura 2000****PUNTOS: 4,00 100.0%**

<u>REF.</u>	<u>REFERENCIA SIGPAC</u>	<u>CULTIVO</u>	<u>DESCRIPCIÓN CULTIVO</u>	<u>S/R</u>	<u>SUP. COMPROM.</u> <u>(ha)</u>	<u>SUP. CUMPLE</u> <u>(ha)</u>
2931867	21-025-002-00162-002	101000	OLIVAR-SIN VARIEDAD	S	2,54	2,54
2931866	21-025-002-00167-001	101000	OLIVAR-SIN VARIEDAD	S	3,48	3,48



<u>APELLIDOS Y NOMBRE / RAZÓN SOCIAL</u>	<u>NIF</u>	<u>EXPEDIENTE</u>	<u>SUP. COMPROMETIDA (ha)</u>
BENITEZ CHAVES ANTONIO	27795058H	5007537	5.3
<b>RESOLUCIÓN ADMITIDO</b>			

**IMPORTE POR ANUALIDAD**

	<u>2015</u>	<u>2016</u>	<u>2017</u>	<u>2018</u>	<u>2019</u>
IMPORTE MÁXIMO SUBVENCIONABLE	604,94 €	604,94 €	604,94 €	604,94 €	604,94 €
IMPORTE MEDIO DE TRANSFERENCIA (€/ha)	114,14 €	114,14 €	114,14 €	114,14 €	114,14 €

**RECINTOS COMPROMETIDOS**

<u>REF.</u>	<u>REFERENCIA SIGPAC</u>	<u>CULTIVO</u>	<u>DESCRIPCIÓN CULTIVO</u>	<u>S/R</u>	<u>PEND. MEDIA (%)</u>	<u>SUP. DEC. ADMIN. (ha)</u>	<u>SUP. CERT. (ha)</u>	<u>SUP. CAMPO (ha)</u>	<u>SUP. COMPROM. (ha)</u>
2296572	21-004-001-00544-002	101000	OLIVAR-SIN VARIEDAD	S	37,33	1,46	1,46		1,46
2296577	21-004-001-00607-004	101000	OLIVAR-SIN VARIEDAD	S	20,38	0,32	0,32		0,32
2296579	21-004-001-00617-005	101000	OLIVAR-SIN VARIEDAD	S	20,58	1,02	1,02		1,02
2296580	21-004-001-01184-001	101000	OLIVAR-SIN VARIEDAD	S	34,90	2,50	2,50		2,50

**INCIDENCIAS****INCIDENCIA DESCRIPCIÓN**

80403	Explotación no inscrita en SIPEA (anexo I, Orden 26 mayo 2015) Ref:2296573 Recinto:21-004-001-00552-001 Cultivo:101000 OLIVAR-SIN VARIEDAD Secano Ref:2296574 Recinto:21-066-004-00044-001 Cultivo:101000 OLIVAR-SIN VARIEDAD Secano
-------	--

**RESUMEN CRITERIOS DE SELECCIÓN****10.1.12 Agricultura de montaña con orientación ecológica en olivar PUNTOS: 14,00**

	<b>PUNTOS</b>	
Solicitantes de la medida 11, específica para la conversión o mantenimiento en agricultura ecológica	3,00	S
Porcentaje de superficie determinada en zonas con limitaciones naturales u otras limitaciones específicas ubicadas en las zonas de montaña	4,00	100.0%
Porcentaje de superficie determinada situada en zonas RAMSAR	0,00	0.0%
Porcentaje de superficie determinada en zonas vulnerables a la contaminación por nitratos	0,00	0.0%
Mayor pendiente media	3,00	31.94%
Porcentaje de superficie determinada en Red Natura 2000	4,00	100.0%



**DETALLE CRITERIOS DE SELECCIÓN****10.1.12 Agricultura de montaña con orientación ecológica en olivar****PUNTOS:** 14,00**Solicitantes de la medida 11, específica para la conversión o mantenimiento en agricultura ecológica****PUNTOS:** 3,00 S**Porcentaje de superficie determinada en zonas con limitaciones naturales u otras limitaciones específicas ubicadas en las zonas de montaña****PUNTOS:** 4,00 100.0%

<u>REF.</u>	<u>REFERENCIA SIGPAC</u>	<u>CULTIVO</u>	<u>DESCRIPCIÓN CULTIVO</u>	<u>S/R</u>	<u>SUP. COMPROM.</u> <u>(ha)</u>	<u>SUP. CUMPLE</u> <u>(ha)</u>
2296572	21-004-001-00544-002	101000	OLIVAR-SIN VARIEDAD	S	1,46	1,46
2296577	21-004-001-00607-004	101000	OLIVAR-SIN VARIEDAD	S	0,32	0,32
2296579	21-004-001-00617-005	101000	OLIVAR-SIN VARIEDAD	S	1,02	1,02
2296580	21-004-001-01184-001	101000	OLIVAR-SIN VARIEDAD	S	2,50	2,50

**Porcentaje de superficie determinada situada en zonas RAMSAR****PUNTOS:** 0,00 0.0%

<u>REF.</u>	<u>REFERENCIA SIGPAC</u>	<u>CULTIVO</u>	<u>DESCRIPCIÓN CULTIVO</u>	<u>S/R</u>	<u>SUP. COMPROM.</u> <u>(ha)</u>	<u>SUP. CUMPLE</u> <u>(ha)</u>
2296572	21-004-001-00544-002	101000	OLIVAR-SIN VARIEDAD	S	1,46	0,00
2296577	21-004-001-00607-004	101000	OLIVAR-SIN VARIEDAD	S	0,32	0,00
2296579	21-004-001-00617-005	101000	OLIVAR-SIN VARIEDAD	S	1,02	0,00
2296580	21-004-001-01184-001	101000	OLIVAR-SIN VARIEDAD	S	2,50	0,00

**Porcentaje de superficie determinada en zonas vulnerables a la contaminación por nitratos****PUNTOS:** 0,00 0.0%


<u>REF.</u>	<u>REFERENCIA SIGPAC</u>	<u>CULTIVO</u>	<u>DESCRIPCIÓN CULTIVO</u>	<u>S/R</u>	<u>SUP. COMPROM.</u> <u>(ha)</u>	<u>SUP. CUMPLE</u> <u>(ha)</u>
2296572	21-004-001-00544-002	101000	OLIVAR-SIN VARIEDAD	S	1,46	0,00
2296577	21-004-001-00607-004	101000	OLIVAR-SIN VARIEDAD	S	0,32	0,00
2296579	21-004-001-00617-005	101000	OLIVAR-SIN VARIEDAD	S	1,02	0,00
2296580	21-004-001-01184-001	101000	OLIVAR-SIN VARIEDAD	S	2,50	0,00

**Mayor pendiente media****PUNTOS:** 3,00 31.94%

<u>REF.</u>	<u>REFERENCIA SIGPAC</u>	<u>CULTIVO</u>	<u>DESCRIPCIÓN CULTIVO</u>	<u>S/R</u>	<u>PENDIENTE MEDIA (%)</u>	<u>SUP. COMPROM.</u> <u>(ha)</u>
2296572	21-004-001-00544-002	101000	OLIVAR-SIN VARIEDAD	S	37,33	1,46
2296577	21-004-001-00607-004	101000	OLIVAR-SIN VARIEDAD	S	20,38	0,32
2296579	21-004-001-00617-005	101000	OLIVAR-SIN VARIEDAD	S	20,58	1,02
2296580	21-004-001-01184-001	101000	OLIVAR-SIN VARIEDAD	S	34,90	2,50

**Porcentaje de superficie determinada en Red Natura 2000****PUNTOS:** 4,00 100.0%

<u>REF.</u>	<u>REFERENCIA SIGPAC</u>	<u>CULTIVO</u>	<u>DESCRIPCIÓN CULTIVO</u>	<u>S/R</u>	<u>SUP. COMPROM.</u> <u>(ha)</u>	<u>SUP. CUMPLE</u> <u>(ha)</u>
2296572	21-004-001-00544-002	101000	OLIVAR-SIN VARIEDAD	S	1,46	1,46
2296577	21-004-001-00607-004	101000	OLIVAR-SIN VARIEDAD	S	0,32	0,32
2296579	21-004-001-00617-005	101000	OLIVAR-SIN VARIEDAD	S	1,02	1,02
2296580	21-004-001-01184-001	101000	OLIVAR-SIN VARIEDAD	S	2,50	2,50



<u>APELLIDOS Y NOMBRE / RAZÓN SOCIAL</u>		<u>NIF</u>	<u>EXPEDIENTE</u>	<u>SUP. COMPROMETIDA</u>				
				<u>(ha)</u>				
BERMUDEZ BENITEZ SANTIAGO		29432335V	5006294	3.45				
<b>RESOLUCIÓN</b>								
ADMITIDO								
<b>IMPORTE POR ANUALIDAD</b>								
		<b>2015</b>	<b>2016</b>	<b>2017</b>	<b>2018</b>	<b>2019</b>		
IMPORTE MÁXIMO SUBVENCIONABLE		393,78 €	393,78 €	393,78 €	393,78 €	393,78 €		
IMPORTE MEDIO DE TRANSFERENCIA (€/ha)		114,14 €	114,14 €	114,14 €	114,14 €	114,14 €		
<b>RECINTOS COMPROMETIDOS</b>								
<u>REF.</u>	<u>REFERENCIA SIGPAC</u>	<u>CULTIVO</u>	<u>DESCRIPCIÓN CULTIVO</u>	<u>PEND. MEDIA</u>	<u>SUP. DEC. ADMIN.</u>	<u>SUP. CERT.</u>	<u>SUP. CAMPO</u>	<u>SUP. COMPROM.</u>
				<u>S/R</u>	<u>(%)</u>	<u>(ha)</u>	<u>(ha)</u>	<u>(ha)</u>
2915347	21-008-010-00293-010	101000	OLIVAR-SIN VARIEDAD	S	20,92	0,18	0,18	0,18
2915348	21-008-010-00146-010	101000	OLIVAR-SIN VARIEDAD	S	26,92	3,27	3,27	3,27

### RESUMEN CRITERIOS DE SELECCIÓN

<b>10.1.12 Agricultura de montaña con orientación ecológica en olivar</b>		<b>PUNTOS: 10,00</b>	
		<b>PUNTOS</b>	
Solicitantes de la medida 11, específica para la conversión o mantenimiento en agricultura ecológica		3,00	S
Porcentaje de superficie determinada en zonas con limitaciones naturales u otras limitaciones específicas ubicadas en las zonas de montaña		4,00	100.0%
Porcentaje de superficie determinada situada en zonas RAMSAR		0,00	0.0%
Porcentaje de superficie determinada en zonas vulnerables a la contaminación por nitratos		0,00	0.0%
Mayor pendiente media		3,00	26.61%
Porcentaje de superficie determinada en Red Natura 2000		0,00	0.0%



**DETALLE CRITERIOS DE SELECCIÓN****10.1.12 Agricultura de montaña con orientación ecológica en olivar****PUNTOS:** 10,00**Solicitantes de la medida 11, específica para la conversión o mantenimiento en agricultura ecológica****PUNTOS:** 3,00 S**Porcentaje de superficie determinada en zonas con limitaciones naturales u otras limitaciones específicas ubicadas en las zonas de montaña****PUNTOS:** 4,00 100.0%

<u>REF.</u>	<u>REFERENCIA SIGPAC</u>	<u>CULTIVO</u>	<u>DESCRIPCIÓN CULTIVO</u>	<u>S/R</u>	<u>SUP. COMPROM.</u> <u>(ha)</u>	<u>SUP. CUMPLE</u> <u>(ha)</u>
2915348	21-008-010-00146-010	101000	OLIVAR-SIN VARIEDAD	S	3,27	3,27
2915347	21-008-010-00293-010	101000	OLIVAR-SIN VARIEDAD	S	0,18	0,18

**Porcentaje de superficie determinada situada en zonas RAMSAR****PUNTOS:** 0,00 0.0%

<u>REF.</u>	<u>REFERENCIA SIGPAC</u>	<u>CULTIVO</u>	<u>DESCRIPCIÓN CULTIVO</u>	<u>S/R</u>	<u>SUP. COMPROM.</u> <u>(ha)</u>	<u>SUP. CUMPLE</u> <u>(ha)</u>
2915348	21-008-010-00146-010	101000	OLIVAR-SIN VARIEDAD	S	3,27	0,00
2915347	21-008-010-00293-010	101000	OLIVAR-SIN VARIEDAD	S	0,18	0,00

**Porcentaje de superficie determinada en zonas vulnerables a la contaminación por nitratos****PUNTOS:** 0,00 0.0%

<u>REF.</u>	<u>REFERENCIA SIGPAC</u>	<u>CULTIVO</u>	<u>DESCRIPCIÓN CULTIVO</u>	<u>S/R</u>	<u>SUP. COMPROM.</u> <u>(ha)</u>	<u>SUP. CUMPLE</u> <u>(ha)</u>
2915348	21-008-010-00146-010	101000	OLIVAR-SIN VARIEDAD	S	3,27	0,00
2915347	21-008-010-00293-010	101000	OLIVAR-SIN VARIEDAD	S	0,18	0,00

**Mayor pendiente media****PUNTOS:** 3,00 26.61%

<u>REF.</u>	<u>REFERENCIA SIGPAC</u>	<u>CULTIVO</u>	<u>DESCRIPCIÓN CULTIVO</u>	<u>S/R</u>	<u>PENDIENTE MEDIA (%)</u>	<u>SUP. COMPROM.</u> <u>(ha)</u>
2915348	21-008-010-00146-010	101000	OLIVAR-SIN VARIEDAD	S	26,92	3,27
2915347	21-008-010-00293-010	101000	OLIVAR-SIN VARIEDAD	S	20,92	0,18

**Porcentaje de superficie determinada en Red Natura 2000****PUNTOS:** 0,00 0.0%

<u>REF.</u>	<u>REFERENCIA SIGPAC</u>	<u>CULTIVO</u>	<u>DESCRIPCIÓN CULTIVO</u>	<u>S/R</u>	<u>SUP. COMPROM.</u> <u>(ha)</u>	<u>SUP. CUMPLE</u> <u>(ha)</u>
2915348	21-008-010-00146-010	101000	OLIVAR-SIN VARIEDAD	S	3,27	0,00
2915347	21-008-010-00293-010	101000	OLIVAR-SIN VARIEDAD	S	0,18	0,00





<u>APELLIDOS Y NOMBRE / RAZÓN SOCIAL</u>	<u>NIF</u>	<u>EXPEDIENTE</u>	<u>SUP. COMPROMETIDA (ha)</u>
BERMUDEZ CORONEL GARCÍA DE VINUESA JUAN	28463987S	5009390	1.2

**RESOLUCIÓN  
ADMITIDO**

**IMPORTE POR ANUALIDAD**

	<u>2015</u>	<u>2016</u>	<u>2017</u>	<u>2018</u>	<u>2019</u>
IMPORTE MÁXIMO SUBVENCIONABLE	136,97 €	136,97 €	136,97 €	136,97 €	136,97 €
IMPORTE MEDIO DE TRANSFERENCIA (€/ha)	114,14 €	114,14 €	114,14 €	114,14 €	114,14 €

**RECINTOS COMPROMETIDOS**

<u>REF.</u>	<u>REFERENCIA SIGPAC</u>	<u>CULTIVO</u>	<u>DESCRIPCIÓN CULTIVO</u>	<u>S/R</u>	<u>PEND. MEDIA (%)</u>	<u>SUP. DEC. ADMIN. (ha)</u>	<u>SUP. CERT. (ha)</u>	<u>SUP. CAMPO (ha)</u>	<u>SUP. COMPROM. (ha)</u>
2937227	21-051-002-00168-018	101000	OLIVAR-SIN VARIEDAD	R	45,01	0,37	0,37		0,37
2937228	21-051-002-00166-010	101000	OLIVAR-SIN VARIEDAD	S	35,32	0,66	0,90	0,66	0,66
2937229	21-051-002-00166-009	101000	OLIVAR-SIN VARIEDAD	S	33,51	0,06	0,06		0,06
2937230	21-051-002-00167-001	101000	OLIVAR-SIN VARIEDAD	S	32,30	0,42	1,33	0,07	0,07
2937231	21-051-002-00166-010	101000	OLIVAR-SIN VARIEDAD	S	35,32	0,32	0,44	0,04	0,04

**RESUMEN CRITERIOS DE SELECCIÓN**

**10.1.12 Agricultura de montaña con orientación ecológica en olivar**

**PUNTOS: 14,00**

	<u>PUNTOS</u>	
Solicitantes de la medida 11, específica para la conversión o mantenimiento en agricultura ecológica	3,00	S
Porcentaje de superficie determinada en zonas con limitaciones naturales u otras limitaciones específicas ubicadas en las zonas de montaña	4,00	100.0%
Porcentaje de superficie determinada situada en zonas RAMSAR	0,00	0.0%
Porcentaje de superficie determinada en zonas vulnerables a la contaminación por nitratos	0,00	0.0%
Mayor pendiente media	3,00	38.03%
Porcentaje de superficie determinada en Red Natura 2000	4,00	100.0%



**DETALLE CRITERIOS DE SELECCIÓN****10.1.12 Agricultura de montaña con orientación ecológica en olivar****PUNTOS:** 14,00**Solicitantes de la medida 11, específica para la conversión o mantenimiento en agricultura ecológica****PUNTOS:** 3,00 S**Porcentaje de superficie determinada en zonas con limitaciones naturales u otras limitaciones específicas ubicadas en las zonas de montaña****PUNTOS:** 4,00 100.0%

<u>REF.</u>	<u>REFERENCIA SIGPAC</u>	<u>CULTIVO DESCRIPCIÓN CULTIVO</u>	<u>S/R</u>	<u>SUP. COMPROM.</u> <u>(ha)</u>	<u>SUP. CUMPLE</u> <u>(ha)</u>
2937229	21-051-002-00166-009	101000 OLIVAR-SIN VARIEDAD	S	0,06	0,06
2937228	21-051-002-00166-010	101000 OLIVAR-SIN VARIEDAD	S	0,66	0,66
2937231	21-051-002-00166-010	101000 OLIVAR-SIN VARIEDAD	S	0,04	0,04
2937230	21-051-002-00167-001	101000 OLIVAR-SIN VARIEDAD	S	0,07	0,07
2937227	21-051-002-00168-018	101000 OLIVAR-SIN VARIEDAD	R	0,37	0,37

**Porcentaje de superficie determinada situada en zonas RAMSAR****PUNTOS:** 0,00 0.0%

<u>REF.</u>	<u>REFERENCIA SIGPAC</u>	<u>CULTIVO DESCRIPCIÓN CULTIVO</u>	<u>S/R</u>	<u>SUP. COMPROM.</u> <u>(ha)</u>	<u>SUP. CUMPLE</u> <u>(ha)</u>
2937229	21-051-002-00166-009	101000 OLIVAR-SIN VARIEDAD	S	0,06	0,00
2937228	21-051-002-00166-010	101000 OLIVAR-SIN VARIEDAD	S	0,66	0,00
2937231	21-051-002-00166-010	101000 OLIVAR-SIN VARIEDAD	S	0,04	0,00
2937230	21-051-002-00167-001	101000 OLIVAR-SIN VARIEDAD	S	0,07	0,00
2937227	21-051-002-00168-018	101000 OLIVAR-SIN VARIEDAD	R	0,37	0,00

**Porcentaje de superficie determinada en zonas vulnerables a la contaminación por nitratos****PUNTOS:** 0,00 0.0%

<u>REF.</u>	<u>REFERENCIA SIGPAC</u>	<u>CULTIVO DESCRIPCIÓN CULTIVO</u>	<u>S/R</u>	<u>SUP. COMPROM.</u> <u>(ha)</u>	<u>SUP. CUMPLE</u> <u>(ha)</u>
2937229	21-051-002-00166-009	101000 OLIVAR-SIN VARIEDAD	S	0,06	0,00
2937231	21-051-002-00166-010	101000 OLIVAR-SIN VARIEDAD	S	0,04	0,00
2937228	21-051-002-00166-010	101000 OLIVAR-SIN VARIEDAD	S	0,66	0,00
2937230	21-051-002-00167-001	101000 OLIVAR-SIN VARIEDAD	S	0,07	0,00
2937227	21-051-002-00168-018	101000 OLIVAR-SIN VARIEDAD	R	0,37	0,00

**Mayor pendiente media****PUNTOS:** 3,00 38.03%

<u>REF.</u>	<u>REFERENCIA SIGPAC</u>	<u>CULTIVO DESCRIPCIÓN CULTIVO</u>	<u>S/R</u>	<u>PENDIENTE MEDIA (%)</u>	<u>SUP. COMPROM.</u> <u>(ha)</u>
2937229	21-051-002-00166-009	101000 OLIVAR-SIN VARIEDAD	S	33,51	0,06
2937228	21-051-002-00166-010	101000 OLIVAR-SIN VARIEDAD	S	35,32	0,66
2937231	21-051-002-00166-010	101000 OLIVAR-SIN VARIEDAD	S	35,32	0,04
2937230	21-051-002-00167-001	101000 OLIVAR-SIN VARIEDAD	S	32,30	0,07
2937227	21-051-002-00168-018	101000 OLIVAR-SIN VARIEDAD	R	45,01	0,37

**Porcentaje de superficie determinada en Red Natura 2000****PUNTOS:** 4,00 100.0%

<u>REF.</u>	<u>REFERENCIA SIGPAC</u>	<u>CULTIVO DESCRIPCIÓN CULTIVO</u>	<u>S/R</u>	<u>SUP. COMPROM.</u> <u>(ha)</u>	<u>SUP. CUMPLE</u> <u>(ha)</u>
2937229	21-051-002-00166-009	101000 OLIVAR-SIN VARIEDAD	S	0,06	0,06
2937228	21-051-002-00166-010	101000 OLIVAR-SIN VARIEDAD	S	0,66	0,66
2937231	21-051-002-00166-010	101000 OLIVAR-SIN VARIEDAD	S	0,04	0,04
2937230	21-051-002-00167-001	101000 OLIVAR-SIN VARIEDAD	S	0,07	0,07
2937227	21-051-002-00168-018	101000 OLIVAR-SIN VARIEDAD	R	0,37	0,37

<u>APELLIDOS Y NOMBRE / RAZÓN SOCIAL</u>		<u>NIF</u>	<u>EXPEDIENTE</u>	<u>SUP. COMPROMETIDA</u>				
				<u>(ha)</u>				
BERNAL CARRASCO RAFAEL		75498742T	5007686	1.39				
<b>RESOLUCIÓN ADMITIDO</b>								
<b>IMPORTE POR ANUALIDAD</b>								
		<b>2015</b>	<b>2016</b>	<b>2017</b>	<b>2018</b>	<b>2019</b>		
IMPORTE MÁXIMO SUBVENCIONABLE		158,65 €	158,65 €	158,65 €	158,65 €	158,65 €		
IMPORTE MEDIO DE TRANSFERENCIA (€/ha)		114,14 €	114,14 €	114,14 €	114,14 €	114,14 €		
<b>RECINTOS COMPROMETIDOS</b>								
<u>REF.</u>	<u>REFERENCIA SIGPAC</u>	<u>CULTIVO</u>	<u>DESCRIPCIÓN CULTIVO</u>	<u>PEND. MEDIA</u>	<u>SUP. DEC. ADMIN.</u>	<u>SUP. CERT.</u>	<u>SUP. CAMPO</u>	<u>SUP. COMPROM.</u>
				<u>S/R</u>	<u>(%)</u>	<u>(ha)</u>	<u>(ha)</u>	<u>(ha)</u>
2300936	21-009-809-00190-001	101000	OLIVAR-SIN VARIEDAD	S	22,90	1,39	1,39	1,39

### RESUMEN CRITERIOS DE SELECCIÓN

<b>10.1.12 Agricultura de montaña con orientación ecológica en olivar</b>		<b>PUNTOS: 12,00</b>	
		<b>PUNTOS</b>	
Solicitantes de la medida 11, específica para la conversión o mantenimiento en agricultura ecológica		3,00	S
Porcentaje de superficie determinada en zonas con limitaciones naturales u otras limitaciones específicas ubicadas en las zonas de montaña		4,00	100.0%
Porcentaje de superficie determinada situada en zonas RAMSAR		0,00	0.0%
Porcentaje de superficie determinada en zonas vulnerables a la contaminación por nitratos		0,00	0.0%
Mayor pendiente media		1,00	22.9%
Porcentaje de superficie determinada en Red Natura 2000		4,00	100.0%



**DETALLE CRITERIOS DE SELECCIÓN****10.1.12 Agricultura de montaña con orientación ecológica en olivar****PUNTOS:** 12,00**Solicitantes de la medida 11, específica para la conversión o mantenimiento en agricultura ecológica****PUNTOS:** 3,00 S**Porcentaje de superficie determinada en zonas con limitaciones naturales u otras limitaciones específicas ubicadas en las zonas de montaña****PUNTOS:** 4,00 100.0%

<u>REF.</u>	<u>REFERENCIA SIGPAC</u>	<u>CULTIVO</u>	<u>DESCRIPCIÓN CULTIVO</u>	<u>S/R</u>	<u>SUP.</u> <u>COMPROM.</u> <u>(ha)</u>	<u>SUP.</u> <u>CUMPLE</u> <u>(ha)</u>
2300936	21-009-809-00190-001	101000	OLIVAR-SIN VARIEDAD	S	1,39	1,39

**Porcentaje de superficie determinada situada en zonas RAMSAR****PUNTOS:** 0,00 0.0%

<u>REF.</u>	<u>REFERENCIA SIGPAC</u>	<u>CULTIVO</u>	<u>DESCRIPCIÓN CULTIVO</u>	<u>S/R</u>	<u>SUP.</u> <u>COMPROM.</u> <u>(ha)</u>	<u>SUP.</u> <u>CUMPLE</u> <u>(ha)</u>
2300936	21-009-809-00190-001	101000	OLIVAR-SIN VARIEDAD	S	1,39	0,00

**Porcentaje de superficie determinada en zonas vulnerables a la contaminación por nitratos****PUNTOS:** 0,00 0.0%

<u>REF.</u>	<u>REFERENCIA SIGPAC</u>	<u>CULTIVO</u>	<u>DESCRIPCIÓN CULTIVO</u>	<u>S/R</u>	<u>SUP.</u> <u>COMPROM.</u> <u>(ha)</u>	<u>SUP.</u> <u>CUMPLE</u> <u>(ha)</u>
2300936	21-009-809-00190-001	101000	OLIVAR-SIN VARIEDAD	S	1,39	0,00

**Mayor pendiente media****PUNTOS:** 1,00 22.9%

<u>REF.</u>	<u>REFERENCIA SIGPAC</u>	<u>CULTIVO</u>	<u>DESCRIPCIÓN CULTIVO</u>	<u>S/R</u>	<u>PENDIENTE</u> <u>MEDIA (%)</u>	<u>SUP.</u> <u>COMPROM.</u> <u>(ha)</u>
2300936	21-009-809-00190-001	101000	OLIVAR-SIN VARIEDAD	S	22,90	1,39

**Porcentaje de superficie determinada en Red Natura 2000****PUNTOS:** 4,00 100.0%

<u>REF.</u>	<u>REFERENCIA SIGPAC</u>	<u>CULTIVO</u>	<u>DESCRIPCIÓN CULTIVO</u>	<u>S/R</u>	<u>SUP.</u> <u>COMPROM.</u> <u>(ha)</u>	<u>SUP.</u> <u>CUMPLE</u> <u>(ha)</u>
2300936	21-009-809-00190-001	101000	OLIVAR-SIN VARIEDAD	S	1,39	1,39



<u>APELLIDOS Y NOMBRE / RAZÓN SOCIAL</u>		<u>NIF</u>	<u>EXPEDIENTE</u>	<u>SUP. COMPROMETIDA</u>				
				<u>(ha)</u>				
BLANCO ABRIL ROBERTO JAVIER		28912001N	5007211	9.89				
<b>RESOLUCIÓN</b>								
<b>ADMITIDO</b>								
<b>IMPORTE POR ANUALIDAD</b>								
		<b>2015</b>	<b>2016</b>	<b>2017</b>	<b>2018</b>	<b>2019</b>		
<b>IMPORTE MÁXIMO SUBVENCIONABLE</b>		1.128,84 €	1.128,84 €	1.128,84 €	1.128,84 €	1.128,84 €		
<b>IMPORTE MEDIO DE TRANSFERENCIA (€/ha)</b>		114,14 €	114,14 €	114,14 €	114,14 €	114,14 €		
<b>RECINTOS COMPROMETIDOS</b>								
<u>REF.</u>	<u>REFERENCIA SIGPAC</u>	<u>CULTIVO</u>	<u>DESCRIPCIÓN CULTIVO</u>	<u>PEND. MEDIA</u>	<u>SUP. DEC. ADMIN.</u>	<u>SUP. CERT.</u>	<u>SUP. CAMPO</u>	<u>SUP. COMPROM.</u>
				<u>S/R</u>	<u>(%)</u>	<u>(ha)</u>	<u>(ha)</u>	<u>(ha)</u>
2907825	21-016-013-00086-019	101000	OLIVAR-SIN VARIEDAD	S	30,72	9,89	9,89	9,89

**RESUMEN CRITERIOS DE SELECCIÓN**

<b>10.1.12 Agricultura de montaña con orientación ecológica en olivar</b>		<b>PUNTOS: 14,00</b>	
		<b>PUNTOS</b>	
Solicitantes de la medida 11, específica para la conversión o mantenimiento en agricultura ecológica		3,00	S
Porcentaje de superficie determinada en zonas con limitaciones naturales u otras limitaciones específicas ubicadas en las zonas de montaña		4,00	100.0%
Porcentaje de superficie determinada situada en zonas RAMSAR		0,00	0.0%
Porcentaje de superficie determinada en zonas vulnerables a la contaminación por nitratos		0,00	0.0%
Mayor pendiente media		3,00	30.72%
Porcentaje de superficie determinada en Red Natura 2000		4,00	100.0%



**DETALLE CRITERIOS DE SELECCIÓN****10.1.12 Agricultura de montaña con orientación ecológica en olivar****PUNTOS: 14,00****Solicitantes de la medida 11, específica para la conversión o mantenimiento en agricultura ecológica****PUNTOS: 3,00 S****Porcentaje de superficie determinada en zonas con limitaciones naturales u otras limitaciones específicas ubicadas en las zonas de montaña****PUNTOS: 4,00 100.0%**

<u>REF.</u>	<u>REFERENCIA SIGPAC</u>	<u>CULTIVO</u>	<u>DESCRIPCIÓN CULTIVO</u>	<u>S/R</u>	<u>SUP. COMPROM. (ha)</u>	<u>SUP. CUMPLE (ha)</u>
2907825	21-016-013-00086-019	101000	OLIVAR-SIN VARIEDAD	S	9,89	9,89

**Porcentaje de superficie determinada situada en zonas RAMSAR****PUNTOS: 0,00 0.0%**

<u>REF.</u>	<u>REFERENCIA SIGPAC</u>	<u>CULTIVO</u>	<u>DESCRIPCIÓN CULTIVO</u>	<u>S/R</u>	<u>SUP. COMPROM. (ha)</u>	<u>SUP. CUMPLE (ha)</u>
2907825	21-016-013-00086-019	101000	OLIVAR-SIN VARIEDAD	S	9,89	0,00

**Porcentaje de superficie determinada en zonas vulnerables a la contaminación por nitratos****PUNTOS: 0,00 0.0%**

<u>REF.</u>	<u>REFERENCIA SIGPAC</u>	<u>CULTIVO</u>	<u>DESCRIPCIÓN CULTIVO</u>	<u>S/R</u>	<u>SUP. COMPROM. (ha)</u>	<u>SUP. CUMPLE (ha)</u>
2907825	21-016-013-00086-019	101000	OLIVAR-SIN VARIEDAD	S	9,89	0,00

**Mayor pendiente media****PUNTOS: 3,00 30.72%**

<u>REF.</u>	<u>REFERENCIA SIGPAC</u>	<u>CULTIVO</u>	<u>DESCRIPCIÓN CULTIVO</u>	<u>S/R</u>	<u>PENDIENTE MEDIA (%)</u>	<u>SUP. COMPROM. (ha)</u>
2907825	21-016-013-00086-019	101000	OLIVAR-SIN VARIEDAD	S	30,72	9,89

**Porcentaje de superficie determinada en Red Natura 2000****PUNTOS: 4,00 100.0%**

<u>REF.</u>	<u>REFERENCIA SIGPAC</u>	<u>CULTIVO</u>	<u>DESCRIPCIÓN CULTIVO</u>	<u>S/R</u>	<u>SUP. COMPROM. (ha)</u>	<u>SUP. CUMPLE (ha)</u>
2907825	21-016-013-00086-019	101000	OLIVAR-SIN VARIEDAD	S	9,89	9,89



<u>APELLIDOS Y NOMBRE / RAZÓN SOCIAL</u>		<u>NIF</u>	<u>EXPEDIENTE</u>	<u>SUP. COMPROMETIDA</u>				
				<u>(ha)</u>				
BLANCO GONZALEZ MARIA DEL CARMEN		28382144Y	5008697	6.63				
<b>RESOLUCIÓN</b>								
<b>ADMITIDO</b>								
<b>IMPORTE POR ANUALIDAD</b>								
		<b>2015</b>	<b>2016</b>	<b>2017</b>	<b>2018</b>	<b>2019</b>		
IMPORTE MÁXIMO SUBVENCIONABLE		756,75 €	756,75 €	756,75 €	756,75 €	756,75 €		
IMPORTE MEDIO DE TRANSFERENCIA (€/ha)		114,14 €	114,14 €	114,14 €	114,14 €	114,14 €		
<b>RECINTOS COMPROMETIDOS</b>								
<u>REF.</u>	<u>REFERENCIA SIGPAC</u>	<u>CULTIVO</u>	<u>DESCRIPCIÓN CULTIVO</u>	<u>PEND. MEDIA</u>	<u>SUP. DEC. ADMIN.</u>	<u>SUP. CERT.</u>	<u>SUP. CAMPO</u>	<u>SUP. COMPROM.</u>
				<u>S/R</u>	<u>(%)</u>	<u>(ha)</u>	<u>(ha)</u>	<u>(ha)</u>
2324730	21-034-006-00063-004	101000	OLIVAR-SIN VARIEDAD	S	21,35	6,63	7,14	6,63

### RESUMEN CRITERIOS DE SELECCIÓN

<b>10.1.12 Agricultura de montaña con orientación ecológica en olivar</b>		<b>PUNTOS: 12,00</b>	
		<b>PUNTOS</b>	
Solicitantes de la medida 11, específica para la conversión o mantenimiento en agricultura ecológica		3,00	S
Porcentaje de superficie determinada en zonas con limitaciones naturales u otras limitaciones específicas ubicadas en las zonas de montaña		4,00	100.0%
Porcentaje de superficie determinada situada en zonas RAMSAR		0,00	0.0%
Porcentaje de superficie determinada en zonas vulnerables a la contaminación por nitratos		0,00	0.0%
Mayor pendiente media		1,00	21.35%
Porcentaje de superficie determinada en Red Natura 2000		4,00	100.0%



**DETALLE CRITERIOS DE SELECCIÓN****10.1.12 Agricultura de montaña con orientación ecológica en olivar****PUNTOS:** 12,00**Solicitantes de la medida 11, específica para la conversión o mantenimiento en agricultura ecológica****PUNTOS:** 3,00 S**Porcentaje de superficie determinada en zonas con limitaciones naturales u otras limitaciones específicas ubicadas en las zonas de montaña****PUNTOS:** 4,00 100.0%

<u>REF.</u>	<u>REFERENCIA SIGPAC</u>	<u>CULTIVO DESCRIPCIÓN CULTIVO</u>	<u>S/R</u>	<u>SUP. COMPROM. (ha)</u>	<u>SUP. CUMPLE (ha)</u>
2324730	21-034-006-00063-004	101000 OLIVAR-SIN VARIEDAD	S	6,63	6,63

**Porcentaje de superficie determinada situada en zonas RAMSAR****PUNTOS:** 0,00 0.0%

<u>REF.</u>	<u>REFERENCIA SIGPAC</u>	<u>CULTIVO DESCRIPCIÓN CULTIVO</u>	<u>S/R</u>	<u>SUP. COMPROM. (ha)</u>	<u>SUP. CUMPLE (ha)</u>
2324730	21-034-006-00063-004	101000 OLIVAR-SIN VARIEDAD	S	6,63	0,00

**Porcentaje de superficie determinada en zonas vulnerables a la contaminación por nitratos****PUNTOS:** 0,00 0.0%

<u>REF.</u>	<u>REFERENCIA SIGPAC</u>	<u>CULTIVO DESCRIPCIÓN CULTIVO</u>	<u>S/R</u>	<u>SUP. COMPROM. (ha)</u>	<u>SUP. CUMPLE (ha)</u>
2324730	21-034-006-00063-004	101000 OLIVAR-SIN VARIEDAD	S	6,63	0,00

**Mayor pendiente media****PUNTOS:** 1,00 21.35%

<u>REF.</u>	<u>REFERENCIA SIGPAC</u>	<u>CULTIVO DESCRIPCIÓN CULTIVO</u>	<u>S/R</u>	<u>PENDIENTE MEDIA (%)</u>	<u>SUP. COMPROM. (ha)</u>
2324730	21-034-006-00063-004	101000 OLIVAR-SIN VARIEDAD	S	21,35	6,63

**Porcentaje de superficie determinada en Red Natura 2000****PUNTOS:** 4,00 100.0%

<u>REF.</u>	<u>REFERENCIA SIGPAC</u>	<u>CULTIVO DESCRIPCIÓN CULTIVO</u>	<u>S/R</u>	<u>SUP. COMPROM. (ha)</u>	<u>SUP. CUMPLE (ha)</u>
2324730	21-034-006-00063-004	101000 OLIVAR-SIN VARIEDAD	S	6,63	6,63





<u>APELLIDOS Y NOMBRE / RAZÓN SOCIAL</u>		<u>NIF</u>	<u>EXPEDIENTE</u>	<u>SUP. COMPROMETIDA</u>				
				<u>(ha)</u>				
BORRALLO LEZCANO JUAN RICARDO		29434791N	5008281	8.69				
<b>RESOLUCIÓN</b>								
<b>ADMITIDO</b>								
<b>IMPORTE POR ANUALIDAD</b>								
		<b>2015</b>	<b>2016</b>	<b>2017</b>	<b>2018</b>	<b>2019</b>		
<b>IMPORTE MÁXIMO SUBVENCIONABLE</b>		991,88 €	991,88 €	991,88 €	991,88 €	991,88 €		
<b>IMPORTE MEDIO DE TRANSFERENCIA (€/ha)</b>		114,14 €	114,14 €	114,14 €	114,14 €	114,14 €		
<b>RECINTOS COMPROMETIDOS</b>								
<u>REF.</u>	<u>REFERENCIA SIGPAC</u>	<u>CULTIVO</u>	<u>DESCRIPCIÓN CULTIVO</u>	<u>PEND. MEDIA</u>	<u>SUP. DEC. ADMIN.</u>	<u>SUP. CERT.</u>	<u>SUP. CAMPO</u>	<u>SUP. COMPROM.</u>
				<u>S/R</u>	<u>(%)</u>	<u>(ha)</u>	<u>(ha)</u>	<u>(ha)</u>
2917418	21-008-009-00111-002	101000	OLIVAR-SIN VARIEDAD	S	30,87	7,54	7,54	7,54
2917419	21-008-009-00148-007	101000	OLIVAR-SIN VARIEDAD	S	28,62	0,27	0,27	0,27
2917420	21-008-009-00148-006	101000	OLIVAR-SIN VARIEDAD	S	22,97	0,22	0,22	0,22
2917421	21-008-009-00148-005	101000	OLIVAR-SIN VARIEDAD	S	22,44	0,17	0,17	0,17
2917422	21-008-009-00148-004	101000	OLIVAR-SIN VARIEDAD	S	35,52	0,15	0,15	0,15
2917423	21-008-009-00148-008	101000	OLIVAR-SIN VARIEDAD	S	37,79	0,34	0,34	0,34

**RESUMEN CRITERIOS DE SELECCIÓN**

<b>10.1.12 Agricultura de montaña con orientación ecológica en olivar</b>		<b>PUNTOS: 10,00</b>	
		<b>PUNTOS</b>	
<b>Solicitantes de la medida 11, específica para la conversión o mantenimiento en agricultura ecológica</b>		3,00	S
<b>Porcentaje de superficie determinada en zonas con limitaciones naturales u otras limitaciones específicas ubicadas en las zonas de montaña</b>		4,00	100.0%
<b>Porcentaje de superficie determinada situada en zonas RAMSAR</b>		0,00	0.0%
<b>Porcentaje de superficie determinada en zonas vulnerables a la contaminación por nitratos</b>		0,00	0.0%
<b>Mayor pendiente media</b>		3,00	30.79%
<b>Porcentaje de superficie determinada en Red Natura 2000</b>		0,00	0.0%



**DETALLE CRITERIOS DE SELECCIÓN****10.1.12 Agricultura de montaña con orientación ecológica en olivar****PUNTOS:** 10,00**Solicitantes de la medida 11, específica para la conversión o mantenimiento en agricultura ecológica****PUNTOS:** 3,00 S**Porcentaje de superficie determinada en zonas con limitaciones naturales u otras limitaciones específicas ubicadas en las zonas de montaña****PUNTOS:** 4,00 100.0%

<u>REF.</u>	<u>REFERENCIA SIGPAC</u>	<u>CULTIVO DESCRIPCIÓN CULTIVO</u>	<u>S/R</u>	<u>SUP. COMPROM.</u> <u>(ha)</u>	<u>SUP. CUMPLE</u> <u>(ha)</u>
2917418	21-008-009-00111-002	101000 OLIVAR-SIN VARIEDAD	S	7,54	7,54
2917422	21-008-009-00148-004	101000 OLIVAR-SIN VARIEDAD	S	0,15	0,15
2917421	21-008-009-00148-005	101000 OLIVAR-SIN VARIEDAD	S	0,17	0,17
2917420	21-008-009-00148-006	101000 OLIVAR-SIN VARIEDAD	S	0,22	0,22
2917419	21-008-009-00148-007	101000 OLIVAR-SIN VARIEDAD	S	0,27	0,27
2917423	21-008-009-00148-008	101000 OLIVAR-SIN VARIEDAD	S	0,34	0,34

**Porcentaje de superficie determinada situada en zonas RAMSAR****PUNTOS:** 0,00 0.0%

<u>REF.</u>	<u>REFERENCIA SIGPAC</u>	<u>CULTIVO DESCRIPCIÓN CULTIVO</u>	<u>S/R</u>	<u>SUP. COMPROM.</u> <u>(ha)</u>	<u>SUP. CUMPLE</u> <u>(ha)</u>
2917418	21-008-009-00111-002	101000 OLIVAR-SIN VARIEDAD	S	7,54	0,00
2917422	21-008-009-00148-004	101000 OLIVAR-SIN VARIEDAD	S	0,15	0,00
2917421	21-008-009-00148-005	101000 OLIVAR-SIN VARIEDAD	S	0,17	0,00
2917420	21-008-009-00148-006	101000 OLIVAR-SIN VARIEDAD	S	0,22	0,00
2917419	21-008-009-00148-007	101000 OLIVAR-SIN VARIEDAD	S	0,27	0,00
2917423	21-008-009-00148-008	101000 OLIVAR-SIN VARIEDAD	S	0,34	0,00

**Porcentaje de superficie determinada en zonas vulnerables a la contaminación por nitratos****PUNTOS:** 0,00 0.0%

<u>REF.</u>	<u>REFERENCIA SIGPAC</u>	<u>CULTIVO DESCRIPCIÓN CULTIVO</u>	<u>S/R</u>	<u>SUP. COMPROM.</u> <u>(ha)</u>	<u>SUP. CUMPLE</u> <u>(ha)</u>
2917418	21-008-009-00111-002	101000 OLIVAR-SIN VARIEDAD	S	7,54	0,00
2917422	21-008-009-00148-004	101000 OLIVAR-SIN VARIEDAD	S	0,15	0,00
2917421	21-008-009-00148-005	101000 OLIVAR-SIN VARIEDAD	S	0,17	0,00
2917420	21-008-009-00148-006	101000 OLIVAR-SIN VARIEDAD	S	0,22	0,00
2917419	21-008-009-00148-007	101000 OLIVAR-SIN VARIEDAD	S	0,27	0,00
2917423	21-008-009-00148-008	101000 OLIVAR-SIN VARIEDAD	S	0,34	0,00

**Mayor pendiente media****PUNTOS:** 3,00 30.79%

<u>REF.</u>	<u>REFERENCIA SIGPAC</u>	<u>CULTIVO DESCRIPCIÓN CULTIVO</u>	<u>S/R</u>	<u>PENDIENTE MEDIA (%)</u>	<u>SUP. COMPROM.</u> <u>(ha)</u>
2917418	21-008-009-00111-002	101000 OLIVAR-SIN VARIEDAD	S	30,87	7,54
2917422	21-008-009-00148-004	101000 OLIVAR-SIN VARIEDAD	S	35,52	0,15
2917421	21-008-009-00148-005	101000 OLIVAR-SIN VARIEDAD	S	22,44	0,17
2917420	21-008-009-00148-006	101000 OLIVAR-SIN VARIEDAD	S	22,97	0,22
2917419	21-008-009-00148-007	101000 OLIVAR-SIN VARIEDAD	S	28,62	0,27
2917423	21-008-009-00148-008	101000 OLIVAR-SIN VARIEDAD	S	37,79	0,34

**Porcentaje de superficie determinada en Red Natura 2000****PUNTOS:** 0,00 0.0%

<u>REF.</u>	<u>REFERENCIA SIGPAC</u>	<u>CULTIVO DESCRIPCIÓN CULTIVO</u>	<u>S/R</u>	<u>SUP. COMPROM.</u> <u>(ha)</u>	<u>SUP. CUMPLE</u> <u>(ha)</u>
2917418	21-008-009-00111-002	101000 OLIVAR-SIN VARIEDAD	S	7,54	0,00
2917422	21-008-009-00148-004	101000 OLIVAR-SIN VARIEDAD	S	0,15	0,00
2917421	21-008-009-00148-005	101000 OLIVAR-SIN VARIEDAD	S	0,17	0,00

<b>REF.</b>	<b>REFERENCIA SIGPAC</b>	<b>CULTIVO</b>	<b>DESCRIPCIÓN CULTIVO</b>	<b>S/R</b>	<b>SUP. COMPROM.</b>	<b>SUP. CUMPLE</b>
					<b>(ha)</b>	<b>(ha)</b>
2917420	21-008-009-00148-006	101000	OLIVAR-SIN VARIEDAD	S	0,22	0,00
2917419	21-008-009-00148-007	101000	OLIVAR-SIN VARIEDAD	S	0,27	0,00
2917423	21-008-009-00148-008	101000	OLIVAR-SIN VARIEDAD	S	0,34	0,00



<u>APELLIDOS Y NOMBRE / RAZÓN SOCIAL</u>		<u>NIF</u>	<u>EXPEDIENTE</u>	<u>SUP. COMPROMETIDA</u>				
				<u>(ha)</u>				
BRAVO SANCHEZ FRANCISCO		80009226T	5007371	1				
<u>RESOLUCIÓN</u>								
ADMITIDO								
<u>IMPORTES POR ANUALIDAD</u>								
		<u>2015</u>	<u>2016</u>	<u>2017</u>	<u>2018</u>	<u>2019</u>		
IMPORTE MÁXIMO SUBVENCIONABLE		114,14 €	114,14 €	114,14 €	114,14 €	114,14 €		
IMPORTE MEDIO DE TRANSFERENCIA (€/ha)		114,14 €	114,14 €	114,14 €	114,14 €	114,14 €		
<u>RECINTOS COMPROMETIDOS</u>								
<u>REF.</u>	<u>REFERENCIA SIGPAC</u>	<u>CULTIVO</u>	<u>DESCRIPCIÓN CULTIVO</u>	<u>PEND. MEDIA</u>	<u>SUP. DEC. ADMIN.</u>	<u>SUP. CERT.</u>	<u>SUP. CAMPO</u>	<u>SUP. COMPROM.</u>
				<u>S/R</u>	<u>(%)</u>	<u>(ha)</u>	<u>(ha)</u>	<u>(ha)</u>
2292374	21-009-809-00225-001	101000	OLIVAR-SIN VARIEDAD	S	38,05	1,00	1,00	1,00

INCIDENCIASINCIDENCIA DESCRIPCIÓN

80403 Explotación no inscrita en SIPEA (anexo I, Orden 26 mayo 2015)  
Ref:2292372 Recinto:21-009-809-00164-001 Cultivo:101000 OLIVAR-SIN VARIEDAD Secano

**RESUMEN CRITERIOS DE SELECCIÓN**

<b>10.1.12 Agricultura de montaña con orientación ecológica en olivar</b>		<b>PUNTOS: 14,00</b>	
		<b>PUNTOS</b>	
Solicitantes de la medida 11, específica para la conversión o mantenimiento en agricultura ecológica		3,00	S
Porcentaje de superficie determinada en zonas con limitaciones naturales u otras limitaciones específicas ubicadas en las zonas de montaña		4,00	100.0%
Porcentaje de superficie determinada situada en zonas RAMSAR		0,00	0.0%
Porcentaje de superficie determinada en zonas vulnerables a la contaminación por nitratos		0,00	0.0%
Mayor pendiente media		3,00	38.05%
Porcentaje de superficie determinada en Red Natura 2000		4,00	100.0%



**DETALLE CRITERIOS DE SELECCIÓN****10.1.12 Agricultura de montaña con orientación ecológica en olivar****PUNTOS: 14,00****Solicitantes de la medida 11, específica para la conversión o mantenimiento en agricultura ecológica****PUNTOS: 3,00 S****Porcentaje de superficie determinada en zonas con limitaciones naturales u otras limitaciones específicas ubicadas en las zonas de montaña****PUNTOS: 4,00 100.0%**

<u>REF.</u>	<u>REFERENCIA SIGPAC</u>	<u>CULTIVO</u>	<u>DESCRIPCIÓN CULTIVO</u>	<u>S/R</u>	<u>SUP. COMPROM. (ha)</u>	<u>SUP. CUMPLE (ha)</u>
2292374	21-009-809-00225-001	101000	OLIVAR-SIN VARIEDAD	S	1,00	1,00

**Porcentaje de superficie determinada situada en zonas RAMSAR****PUNTOS: 0,00 0.0%**

<u>REF.</u>	<u>REFERENCIA SIGPAC</u>	<u>CULTIVO</u>	<u>DESCRIPCIÓN CULTIVO</u>	<u>S/R</u>	<u>SUP. COMPROM. (ha)</u>	<u>SUP. CUMPLE (ha)</u>
2292374	21-009-809-00225-001	101000	OLIVAR-SIN VARIEDAD	S	1,00	0,00

**Porcentaje de superficie determinada en zonas vulnerables a la contaminación por nitratos****PUNTOS: 0,00 0.0%**

<u>REF.</u>	<u>REFERENCIA SIGPAC</u>	<u>CULTIVO</u>	<u>DESCRIPCIÓN CULTIVO</u>	<u>S/R</u>	<u>SUP. COMPROM. (ha)</u>	<u>SUP. CUMPLE (ha)</u>
2292374	21-009-809-00225-001	101000	OLIVAR-SIN VARIEDAD	S	1,00	0,00

**Mayor pendiente media****PUNTOS: 3,00 38.05%**

<u>REF.</u>	<u>REFERENCIA SIGPAC</u>	<u>CULTIVO</u>	<u>DESCRIPCIÓN CULTIVO</u>	<u>S/R</u>	<u>PENDIENTE MEDIA (%)</u>	<u>SUP. COMPROM. (ha)</u>
2292374	21-009-809-00225-001	101000	OLIVAR-SIN VARIEDAD	S	38,05	1,00

**Porcentaje de superficie determinada en Red Natura 2000****PUNTOS: 4,00 100.0%**

<u>REF.</u>	<u>REFERENCIA SIGPAC</u>	<u>CULTIVO</u>	<u>DESCRIPCIÓN CULTIVO</u>	<u>S/R</u>	<u>SUP. COMPROM. (ha)</u>	<u>SUP. CUMPLE (ha)</u>
2292374	21-009-809-00225-001	101000	OLIVAR-SIN VARIEDAD	S	1,00	1,00



<u>APELLIDOS Y NOMBRE / RAZÓN SOCIAL</u>		<u>NIF</u>	<u>EXPEDIENTE</u>	<u>SUP. COMPROMETIDA</u>				
				<u>(ha)</u>				
BRIOSO REYES ENRIQUE		29802242S	5008865	1.11				
<b>RESOLUCIÓN</b>								
ADMITIDO								
<b>IMPORTE POR ANUALIDAD</b>								
		<b>2015</b>	<b>2016</b>	<b>2017</b>	<b>2018</b>	<b>2019</b>		
IMPORTE MÁXIMO SUBVENCIONABLE		126,70 €	126,70 €	126,70 €	126,70 €	126,70 €		
IMPORTE MEDIO DE TRANSFERENCIA (€/ha)		114,14 €	114,14 €	114,14 €	114,14 €	114,14 €		
<b>RECINTOS COMPROMETIDOS</b>								
<u>REF.</u>	<u>REFERENCIA SIGPAC</u>	<u>CULTIVO</u>	<u>DESCRIPCIÓN CULTIVO</u>	<u>PEND. MEDIA</u>	<u>SUP. DEC. ADMIN.</u>	<u>SUP. CERT.</u>	<u>SUP. CAMPO</u>	<u>SUP. COMPROM.</u>
				<u>S/R</u>	<u>(%)</u>	<u>(ha)</u>	<u>(ha)</u>	<u>(ha)</u>
2330641	21-039-001-00045-002	101000	OLIVAR-SIN VARIEDAD	S	29,66	0,65	0,65	0,65
2330642	21-039-001-00120-001	101000	OLIVAR-SIN VARIEDAD	S	32,24	0,46	0,46	0,46

### RESUMEN CRITERIOS DE SELECCIÓN

<b>10.1.12 Agricultura de montaña con orientación ecológica en olivar</b>		<b>PUNTOS: 14,00</b>	
		<b>PUNTOS</b>	
Solicitantes de la medida 11, específica para la conversión o mantenimiento en agricultura ecológica		3,00	S
Porcentaje de superficie determinada en zonas con limitaciones naturales u otras limitaciones específicas ubicadas en las zonas de montaña		4,00	100.0%
Porcentaje de superficie determinada situada en zonas RAMSAR		0,00	0.0%
Porcentaje de superficie determinada en zonas vulnerables a la contaminación por nitratos		0,00	0.0%
Mayor pendiente media		3,00	30.73%
Porcentaje de superficie determinada en Red Natura 2000		4,00	100.0%



**DETALLE CRITERIOS DE SELECCIÓN****10.1.12 Agricultura de montaña con orientación ecológica en olivar****PUNTOS: 14,00****Solicitantes de la medida 11, específica para la conversión o mantenimiento en agricultura ecológica****PUNTOS: 3,00 S****Porcentaje de superficie determinada en zonas con limitaciones naturales u otras limitaciones específicas ubicadas en las zonas de montaña****PUNTOS: 4,00 100.0%**

<u>REF.</u>	<u>REFERENCIA SIGPAC</u>	<u>CULTIVO</u>	<u>DESCRIPCIÓN CULTIVO</u>	<u>S/R</u>	<u>SUP. COMPROM. (ha)</u>	<u>SUP. CUMPLE (ha)</u>
2330641	21-039-001-00045-002	101000	OLIVAR-SIN VARIEDAD	S	0,65	0,65
2330642	21-039-001-00120-001	101000	OLIVAR-SIN VARIEDAD	S	0,46	0,46

**Porcentaje de superficie determinada situada en zonas RAMSAR****PUNTOS: 0,00 0.0%**

<u>REF.</u>	<u>REFERENCIA SIGPAC</u>	<u>CULTIVO</u>	<u>DESCRIPCIÓN CULTIVO</u>	<u>S/R</u>	<u>SUP. COMPROM. (ha)</u>	<u>SUP. CUMPLE (ha)</u>
2330641	21-039-001-00045-002	101000	OLIVAR-SIN VARIEDAD	S	0,65	0,00
2330642	21-039-001-00120-001	101000	OLIVAR-SIN VARIEDAD	S	0,46	0,00

**Porcentaje de superficie determinada en zonas vulnerables a la contaminación por nitratos****PUNTOS: 0,00 0.0%**

<u>REF.</u>	<u>REFERENCIA SIGPAC</u>	<u>CULTIVO</u>	<u>DESCRIPCIÓN CULTIVO</u>	<u>S/R</u>	<u>SUP. COMPROM. (ha)</u>	<u>SUP. CUMPLE (ha)</u>
2330641	21-039-001-00045-002	101000	OLIVAR-SIN VARIEDAD	S	0,65	0,00
2330642	21-039-001-00120-001	101000	OLIVAR-SIN VARIEDAD	S	0,46	0,00

**Mayor pendiente media****PUNTOS: 3,00 30.73%**

<u>REF.</u>	<u>REFERENCIA SIGPAC</u>	<u>CULTIVO</u>	<u>DESCRIPCIÓN CULTIVO</u>	<u>S/R</u>	<u>PENDIENTE MEDIA (%)</u>	<u>SUP. COMPROM. (ha)</u>
2330641	21-039-001-00045-002	101000	OLIVAR-SIN VARIEDAD	S	29,66	0,65
2330642	21-039-001-00120-001	101000	OLIVAR-SIN VARIEDAD	S	32,24	0,46

**Porcentaje de superficie determinada en Red Natura 2000****PUNTOS: 4,00 100.0%**

<u>REF.</u>	<u>REFERENCIA SIGPAC</u>	<u>CULTIVO</u>	<u>DESCRIPCIÓN CULTIVO</u>	<u>S/R</u>	<u>SUP. COMPROM. (ha)</u>	<u>SUP. CUMPLE (ha)</u>
2330641	21-039-001-00045-002	101000	OLIVAR-SIN VARIEDAD	S	0,65	0,65
2330642	21-039-001-00120-001	101000	OLIVAR-SIN VARIEDAD	S	0,46	0,46



<u>APELLIDOS Y NOMBRE / RAZÓN SOCIAL</u>		<u>NIF</u>	<u>EXPEDIENTE</u>	<u>SUP. COMPROMETIDA (ha)</u>				
BRUGAROLAS DUQUE S.C.		J41721903	5008149	31.26				
<b>RESOLUCIÓN ADMITIDO</b>								
<b>IMPORTE POR ANUALIDAD</b>								
		<u>2015</u>	<u>2016</u>	<u>2017</u>	<u>2018</u>	<u>2019</u>		
IMPORTE MÁXIMO SUBVENCIONABLE		3.568,02 €	3.568,02 €	3.568,02 €	3.568,02 €	3.568,02 €		
IMPORTE MEDIO DE TRANSFERENCIA (€/ha)		114,14 €	114,14 €	114,14 €	114,14 €	114,14 €		
<b>RECINTOS COMPROMETIDOS</b>								
<u>REF.</u>	<u>REFERENCIA SIGPAC</u>	<u>CULTIVO</u>	<u>DESCRIPCIÓN CULTIVO</u>	<u>PEND. MEDIA</u>	<u>SUP. DEC. ADMIN.</u>	<u>SUP. CERT.</u>	<u>SUP. CAMPO</u>	<u>SUP. COMPROM.</u>
2916526	21-078-010-00030-003	101000	OLIVAR-SIN VARIEDAD	S/R	(%)	(ha)	(ha)	(ha)
				S	31,11	31,26	31,28	31,26

**RESUMEN CRITERIOS DE SELECCIÓN**

<b>10.1.12 Agricultura de montaña con orientación ecológica en olivar</b>		<b>PUNTOS: 14,00</b>	
		<b>PUNTOS</b>	
Solicitantes de la medida 11, específica para la conversión o mantenimiento en agricultura ecológica		3,00	S
Porcentaje de superficie determinada en zonas con limitaciones naturales u otras limitaciones específicas ubicadas en las zonas de montaña		4,00	100.0%
Porcentaje de superficie determinada situada en zonas RAMSAR		0,00	0.0%
Porcentaje de superficie determinada en zonas vulnerables a la contaminación por nitratos		0,00	0.0%
Mayor pendiente media		3,00	31.11%
Porcentaje de superficie determinada en Red Natura 2000		4,00	100.0%





**DETALLE CRITERIOS DE SELECCIÓN****10.1.12 Agricultura de montaña con orientación ecológica en olivar PUNTOS: 14,00**

<b>Solicitantes de la medida 11, específica para la conversión o mantenimiento en agricultura ecológica</b>						<b>PUNTOS:</b>	<b>3,00</b>	<b>S</b>
<b>Porcentaje de superficie determinada en zonas con limitaciones naturales u otras limitaciones específicas ubicadas en las zonas de montaña</b>						<b>PUNTOS:</b>	<b>4,00</b>	<b>100.0%</b>
<u>REF.</u>	<u>REFERENCIA SIGPAC</u>	<u>CULTIVO</u>	<u>DESCRIPCIÓN CULTIVO</u>	<u>S/R</u>		<u>SUP. COMPROM.</u> <u>(ha)</u>	<u>SUP. CUMPLE</u> <u>(ha)</u>	
2916526	21-078-010-00030-003	101000	OLIVAR-SIN VARIEDAD	S		31,26	31,26	
<b>Porcentaje de superficie determinada situada en zonas RAMSAR</b>						<b>PUNTOS:</b>	<b>0,00</b>	<b>0.0%</b>
<u>REF.</u>	<u>REFERENCIA SIGPAC</u>	<u>CULTIVO</u>	<u>DESCRIPCIÓN CULTIVO</u>	<u>S/R</u>		<u>SUP. COMPROM.</u> <u>(ha)</u>	<u>SUP. CUMPLE</u> <u>(ha)</u>	
2916526	21-078-010-00030-003	101000	OLIVAR-SIN VARIEDAD	S		31,26	0,00	
<b>Porcentaje de superficie determinada en zonas vulnerables a la contaminación por nitratos</b>						<b>PUNTOS:</b>	<b>0,00</b>	<b>0.0%</b>
<u>REF.</u>	<u>REFERENCIA SIGPAC</u>	<u>CULTIVO</u>	<u>DESCRIPCIÓN CULTIVO</u>	<u>S/R</u>		<u>SUP. COMPROM.</u> <u>(ha)</u>	<u>SUP. CUMPLE</u> <u>(ha)</u>	
2916526	21-078-010-00030-003	101000	OLIVAR-SIN VARIEDAD	S		31,26	0,00	
<b>Mayor pendiente media</b>						<b>PUNTOS:</b>	<b>3,00</b>	<b>31.11%</b>
<u>REF.</u>	<u>REFERENCIA SIGPAC</u>	<u>CULTIVO</u>	<u>DESCRIPCIÓN CULTIVO</u>	<u>S/R</u>	<u>PENDIENTE MEDIA (%)</u>	<u>SUP. COMPROM.</u> <u>(ha)</u>		
2916526	21-078-010-00030-003	101000	OLIVAR-SIN VARIEDAD	S	31,11	31,26		
<b>Porcentaje de superficie determinada en Red Natura 2000</b>						<b>PUNTOS:</b>	<b>4,00</b>	<b>100.0%</b>
<u>REF.</u>	<u>REFERENCIA SIGPAC</u>	<u>CULTIVO</u>	<u>DESCRIPCIÓN CULTIVO</u>	<u>S/R</u>		<u>SUP. COMPROM.</u> <u>(ha)</u>	<u>SUP. CUMPLE</u> <u>(ha)</u>	
2916526	21-078-010-00030-003	101000	OLIVAR-SIN VARIEDAD	S		31,26	31,26	



<u>APELLIDOS Y NOMBRE / RAZÓN SOCIAL</u>	<u>NIF</u>	<u>EXPEDIENTE</u>	<u>SUP. COMPROMETIDA</u>		
			<u>(ha)</u>		
BT-4 S.L.	B41622481	5007794	0		
<b>RESOLUCIÓN</b>					
INADMITIDO					
<b>IMPORTES POR ANUALIDAD</b>					
	<u>2015</u>	<u>2016</u>	<u>2017</u>	<u>2018</u>	<u>2019</u>
IMPORTE MÁXIMO SUBVENCIONABLE	0,00 €	0,00 €	0,00 €	0,00 €	0,00 €
IMPORTE MEDIO DE TRANSFERENCIA (€/ha)	0,00 €	0,00 €	0,00 €	0,00 €	0,00 €

**INCIDENCIAS****INCIDENCIA DESCRIPCIÓN**

80403	Explotación no inscrita en SIPEA (anexo 1, Orden 26 mayo 2015) Ref:2913513 Recinto:41-012-015-00002-021 Cultivo:101000 OLIVAR-SIN VARIEDAD Secano
80406	Superficie admisible para la ayuda menor que la mínima requerida (anexo 1, Orden 26 de mayo de 2015) Sup. Resuelta:0

**RESUMEN CRITERIOS DE SELECCIÓN**

<b>10.1.12 Agricultura de montaña con orientación ecológica en olivar</b>	<b>PUNTOS: 3,00</b>	
	<u>PUNTOS</u>	
Solicitantes de la medida 11, específica para la conversión o mantenimiento en agricultura ecológica	3,00	S
Porcentaje de superficie determinada en zonas con limitaciones naturales u otras limitaciones específicas ubicadas en las zonas de montaña	0,00	0.0%
Porcentaje de superficie determinada situada en zonas RAMSAR	0,00	0.0%
Porcentaje de superficie determinada en zonas vulnerables a la contaminación por nitratos	0,00	0.0%
Mayor pendiente media	0,00	0.0%
Porcentaje de superficie determinada en Red Natura 2000	0,00	0.0%

**DETALLE CRITERIOS DE SELECCIÓN**

<b>10.1.12 Agricultura de montaña con orientación ecológica en olivar</b>	<b>PUNTOS: 3,00</b>	
	<u>PUNTOS:</u>	
Solicitantes de la medida 11, específica para la conversión o mantenimiento en agricultura ecológica	3,00	S
Porcentaje de superficie determinada en zonas con limitaciones naturales u otras limitaciones específicas ubicadas en las zonas de montaña	0,00	0.0%
Porcentaje de superficie determinada situada en zonas RAMSAR	0,00	0.0%
Porcentaje de superficie determinada en zonas vulnerables a la contaminación por nitratos	0,00	0.0%
Mayor pendiente media	0,00	0.0%
Porcentaje de superficie determinada en Red Natura 2000	0,00	0.0%



<u>APELLIDOS Y NOMBRE / RAZÓN SOCIAL</u>	<u>NIF</u>	<u>EXPEDIENTE</u>	<u>SUP. COMPROMETIDA (ha)</u>
BURGOS RONCERO IGNACIO	75537409G	5008268	2.78

**RESOLUCIÓN ADMITIDO**

**IMPORTE POR ANUALIDAD**

	<u>2015</u>	<u>2016</u>	<u>2017</u>	<u>2018</u>	<u>2019</u>
IMPORTE MÁXIMO SUBVENCIONABLE	317,31 €	317,31 €	317,31 €	317,31 €	317,31 €
IMPORTE MEDIO DE TRANSFERENCIA (€/ha)	114,14 €	114,14 €	114,14 €	114,14 €	114,14 €

**RECINTOS COMPROMETIDOS**

<u>REF.</u>	<u>REFERENCIA SIGPAC</u>	<u>CULTIVO</u>	<u>DESCRIPCIÓN CULTIVO</u>	<u>S/R</u>	<u>PEND. MEDIA (%)</u>	<u>SUP. DEC. ADMIN. (ha)</u>	<u>SUP. CERT. (ha)</u>	<u>SUP. CAMPO (ha)</u>	<u>SUP. COMPROM. (ha)</u>
2922234	21-029-014-00048-003	101000	OLIVAR-SIN VARIEDAD	S	21,47	0,16	0,16		0,16
2922235	21-029-014-00049-001	101000	OLIVAR-SIN VARIEDAD	S	22,48	0,98	0,98		0,98
2922236	21-029-014-00051-009	101000	OLIVAR-SIN VARIEDAD	S	23,88	0,27	0,27		0,27
2922239	21-029-014-00048-002	101000	OLIVAR-SIN VARIEDAD	S	28,42	0,06	0,06		0,06
2922241	21-029-014-00054-001	101000	OLIVAR-SIN VARIEDAD	S	27,61	1,31	1,31		1,31

**RESUMEN CRITERIOS DE SELECCIÓN****10.1.12 Agricultura de montaña con orientación ecológica en olivar****PUNTOS: 14,00**

	<u>PUNTOS</u>	
Solicitantes de la medida 11, específica para la conversión o mantenimiento en agricultura ecológica	3,00	S
Porcentaje de superficie determinada en zonas con limitaciones naturales u otras limitaciones específicas ubicadas en las zonas de montaña	4,00	100.0%
Porcentaje de superficie determinada situada en zonas RAMSAR	0,00	0.0%
Porcentaje de superficie determinada en zonas vulnerables a la contaminación por nitratos	0,00	0.0%
Mayor pendiente media	3,00	25.11%
Porcentaje de superficie determinada en Red Natura 2000	4,00	100.0%



**DETALLE CRITERIOS DE SELECCIÓN****10.1.12 Agricultura de montaña con orientación ecológica en olivar****PUNTOS:** 14,00**Solicitantes de la medida 11, específica para la conversión o mantenimiento en agricultura ecológica****PUNTOS:** 3,00 S**Porcentaje de superficie determinada en zonas con limitaciones naturales u otras limitaciones específicas ubicadas en las zonas de montaña****PUNTOS:** 4,00 100.0%

<u>REF.</u>	<u>REFERENCIA SIGPAC</u>	<u>CULTIVO DESCRIPCIÓN CULTIVO</u>	<u>S/R</u>	<u>SUP. COMPROM. (ha)</u>	<u>SUP. CUMPLE (ha)</u>
2922239	21-029-014-00048-002	101000 OLIVAR-SIN VARIEDAD	S	0,06	0,06
2922234	21-029-014-00048-003	101000 OLIVAR-SIN VARIEDAD	S	0,16	0,16
2922235	21-029-014-00049-001	101000 OLIVAR-SIN VARIEDAD	S	0,98	0,98
2922236	21-029-014-00051-009	101000 OLIVAR-SIN VARIEDAD	S	0,27	0,27
2922241	21-029-014-00054-001	101000 OLIVAR-SIN VARIEDAD	S	1,31	1,31

**Porcentaje de superficie determinada situada en zonas RAMSAR****PUNTOS:** 0,00 0.0%

<u>REF.</u>	<u>REFERENCIA SIGPAC</u>	<u>CULTIVO DESCRIPCIÓN CULTIVO</u>	<u>S/R</u>	<u>SUP. COMPROM. (ha)</u>	<u>SUP. CUMPLE (ha)</u>
2922239	21-029-014-00048-002	101000 OLIVAR-SIN VARIEDAD	S	0,06	0,00
2922234	21-029-014-00048-003	101000 OLIVAR-SIN VARIEDAD	S	0,16	0,00
2922235	21-029-014-00049-001	101000 OLIVAR-SIN VARIEDAD	S	0,98	0,00
2922236	21-029-014-00051-009	101000 OLIVAR-SIN VARIEDAD	S	0,27	0,00
2922241	21-029-014-00054-001	101000 OLIVAR-SIN VARIEDAD	S	1,31	0,00

**Porcentaje de superficie determinada en zonas vulnerables a la contaminación por nitratos****PUNTOS:** 0,00 0.0%

<u>REF.</u>	<u>REFERENCIA SIGPAC</u>	<u>CULTIVO DESCRIPCIÓN CULTIVO</u>	<u>S/R</u>	<u>SUP. COMPROM. (ha)</u>	<u>SUP. CUMPLE (ha)</u>
2922239	21-029-014-00048-002	101000 OLIVAR-SIN VARIEDAD	S	0,06	0,00
2922234	21-029-014-00048-003	101000 OLIVAR-SIN VARIEDAD	S	0,16	0,00
2922235	21-029-014-00049-001	101000 OLIVAR-SIN VARIEDAD	S	0,98	0,00
2922236	21-029-014-00051-009	101000 OLIVAR-SIN VARIEDAD	S	0,27	0,00
2922241	21-029-014-00054-001	101000 OLIVAR-SIN VARIEDAD	S	1,31	0,00

**Mayor pendiente media****PUNTOS:** 3,00 25.11%

<u>REF.</u>	<u>REFERENCIA SIGPAC</u>	<u>CULTIVO DESCRIPCIÓN CULTIVO</u>	<u>S/R</u>	<u>PENDIENTE MEDIA (%)</u>	<u>SUP. COMPROM. (ha)</u>
2922239	21-029-014-00048-002	101000 OLIVAR-SIN VARIEDAD	S	28,42	0,06
2922234	21-029-014-00048-003	101000 OLIVAR-SIN VARIEDAD	S	21,47	0,16
2922235	21-029-014-00049-001	101000 OLIVAR-SIN VARIEDAD	S	22,48	0,98
2922236	21-029-014-00051-009	101000 OLIVAR-SIN VARIEDAD	S	23,88	0,27
2922241	21-029-014-00054-001	101000 OLIVAR-SIN VARIEDAD	S	27,61	1,31

**Porcentaje de superficie determinada en Red Natura 2000****PUNTOS:** 4,00 100.0%

<u>REF.</u>	<u>REFERENCIA SIGPAC</u>	<u>CULTIVO DESCRIPCIÓN CULTIVO</u>	<u>S/R</u>	<u>SUP. COMPROM. (ha)</u>	<u>SUP. CUMPLE (ha)</u>
2922239	21-029-014-00048-002	101000 OLIVAR-SIN VARIEDAD	S	0,06	0,06
2922234	21-029-014-00048-003	101000 OLIVAR-SIN VARIEDAD	S	0,16	0,16
2922235	21-029-014-00049-001	101000 OLIVAR-SIN VARIEDAD	S	0,98	0,98
2922236	21-029-014-00051-009	101000 OLIVAR-SIN VARIEDAD	S	0,27	0,27
2922241	21-029-014-00054-001	101000 OLIVAR-SIN VARIEDAD	S	1,31	1,31

<u>APELLIDOS Y NOMBRE / RAZÓN SOCIAL</u>		<u>NIF</u>	<u>EXPEDIENTE</u>	<u>SUP. COMPROMETIDA</u>				
				<u>(ha)</u>				
CABALLERO ESCOBAR BLAS		28553887P	5008792	4.14				
<b>RESOLUCIÓN</b>								
<b>ADMITIDO</b>								
<b>IMPORTE POR ANUALIDAD</b>								
		<b>2015</b>	<b>2016</b>	<b>2017</b>	<b>2018</b>	<b>2019</b>		
<b>IMPORTE MÁXIMO SUBVENCIONABLE</b>		472,54 €	472,54 €	472,54 €	472,54 €	472,54 €		
<b>IMPORTE MEDIO DE TRANSFERENCIA (€/ha)</b>		114,14 €	114,14 €	114,14 €	114,14 €	114,14 €		
<b>RECINTOS COMPROMETIDOS</b>								
<u>REF.</u>	<u>REFERENCIA SIGPAC</u>	<u>CULTIVO</u>	<u>DESCRIPCIÓN CULTIVO</u>	<u>PEND. MEDIA</u>	<u>SUP. DEC. ADMIN.</u>	<u>SUP. CERT.</u>	<u>SUP. CAMPO</u>	<u>SUP. COMPROM.</u>
				<u>S/R</u>	<u>(%)</u>	<u>(ha)</u>	<u>(ha)</u>	<u>(ha)</u>
2931315	21-068-020-00496-003	101000	OLIVAR-SIN VARIEDAD	S	21,54	4,14	4,14	4,14

**INCIDENCIAS****INCIDENCIA DESCRIPCIÓN**

80405 Cultivo, variedad, regimen y/o uso del recinto SIGPAC no compatible con la operación (anexo III.I, Orden 26 mayo 2015)  
Ref:2931314 Recinto:21-068-020-00496-001 Cultivo:101000 OLIVAR-SIN VARIEDAD Secano Uso:FO

**RESUMEN CRITERIOS DE SELECCIÓN**

<b>10.1.12 Agricultura de montaña con orientación ecológica en olivar</b>		<b>PUNTOS: 12,00</b>	
		<b>PUNTOS</b>	
Solicitantes de la medida 11, específica para la conversión o mantenimiento en agricultura ecológica		3,00	S
Porcentaje de superficie determinada en zonas con limitaciones naturales u otras limitaciones específicas ubicadas en las zonas de montaña		4,00	100.0%
Porcentaje de superficie determinada situada en zonas RAMSAR		0,00	0.0%
Porcentaje de superficie determinada en zonas vulnerables a la contaminación por nitratos		0,00	0.0%
Mayor pendiente media		1,00	21.54%
Porcentaje de superficie determinada en Red Natura 2000		4,00	100.0%



**DETALLE CRITERIOS DE SELECCIÓN****10.1.12 Agricultura de montaña con orientación ecológica en olivar****PUNTOS:** 12,00**Solicitantes de la medida 11, específica para la conversión o mantenimiento en agricultura ecológica****PUNTOS:** 3,00 S**Porcentaje de superficie determinada en zonas con limitaciones naturales u otras limitaciones específicas ubicadas en las zonas de montaña****PUNTOS:** 4,00 100.0%

<u>REF.</u>	<u>REFERENCIA SIGPAC</u>	<u>CULTIVO</u>	<u>DESCRIPCIÓN CULTIVO</u>	<u>S/R</u>	<u>SUP. COMPROM.</u> <u>(ha)</u>	<u>SUP. CUMPLE</u> <u>(ha)</u>
2931315	21-068-020-00496-003	101000	OLIVAR-SIN VARIEDAD	S	4,14	4,14

**Porcentaje de superficie determinada situada en zonas RAMSAR****PUNTOS:** 0,00 0.0%

<u>REF.</u>	<u>REFERENCIA SIGPAC</u>	<u>CULTIVO</u>	<u>DESCRIPCIÓN CULTIVO</u>	<u>S/R</u>	<u>SUP. COMPROM.</u> <u>(ha)</u>	<u>SUP. CUMPLE</u> <u>(ha)</u>
2931315	21-068-020-00496-003	101000	OLIVAR-SIN VARIEDAD	S	4,14	0,00

**Porcentaje de superficie determinada en zonas vulnerables a la contaminación por nitratos****PUNTOS:** 0,00 0.0%

<u>REF.</u>	<u>REFERENCIA SIGPAC</u>	<u>CULTIVO</u>	<u>DESCRIPCIÓN CULTIVO</u>	<u>S/R</u>	<u>SUP. COMPROM.</u> <u>(ha)</u>	<u>SUP. CUMPLE</u> <u>(ha)</u>
2931315	21-068-020-00496-003	101000	OLIVAR-SIN VARIEDAD	S	4,14	0,00

**Mayor pendiente media****PUNTOS:** 1,00 21.54%

<u>REF.</u>	<u>REFERENCIA SIGPAC</u>	<u>CULTIVO</u>	<u>DESCRIPCIÓN CULTIVO</u>	<u>S/R</u>	<u>PENDIENTE MEDIA (%)</u>	<u>SUP. COMPROM.</u> <u>(ha)</u>
2931315	21-068-020-00496-003	101000	OLIVAR-SIN VARIEDAD	S	21,54	4,14

**Porcentaje de superficie determinada en Red Natura 2000****PUNTOS:** 4,00 100.0%

<u>REF.</u>	<u>REFERENCIA SIGPAC</u>	<u>CULTIVO</u>	<u>DESCRIPCIÓN CULTIVO</u>	<u>S/R</u>	<u>SUP. COMPROM.</u> <u>(ha)</u>	<u>SUP. CUMPLE</u> <u>(ha)</u>
2931315	21-068-020-00496-003	101000	OLIVAR-SIN VARIEDAD	S	4,14	4,14



<u>APELLIDOS Y NOMBRE / RAZÓN SOCIAL</u>	<u>NIF</u>	<u>EXPEDIENTE</u>	<u>SUP. COMPROMETIDA</u>		
			<u>(ha)</u>		
CABALLERO MORENO IRENE	80045062W	5006376	6		
<b>RESOLUCIÓN</b>					
<b>ADMITIDO</b>					
<b>IMPORTE POR ANUALIDAD</b>					
	<b>2015</b>	<b>2016</b>	<b>2017</b>	<b>2018</b>	<b>2019</b>
<b>IMPORTE MÁXIMO SUBVENCIONABLE</b>	684,84 €	684,84 €	684,84 €	684,84 €	684,84 €
<b>IMPORTE MEDIO DE TRANSFERENCIA (€/ha)</b>	114,14 €	114,14 €	114,14 €	114,14 €	114,14 €

**RECINTOS COMPROMETIDOS**

<u>REF.</u>	<u>REFERENCIA SIGPAC</u>	<u>CULTIVO</u>	<u>DESCRIPCIÓN CULTIVO</u>	<u>PEND. MEDIA</u>	<u>SUP. DEC. ADMIN.</u>	<u>SUP. CERT.</u>	<u>SUP. CAMPO</u>	<u>SUP. COMPROM.</u>
				<u>S/R</u>	<u>(%)</u>	<u>(ha)</u>	<u>(ha)</u>	<u>(ha)</u>
2913134	21-009-012-00080-001	101000	OLIVAR-SIN VARIEDAD	S	23,74	1,08	1,08	1,08
2913135	21-009-012-00048-001	101000	OLIVAR-SIN VARIEDAD	S	28,52	0,16	0,16	0,16
2913136	21-009-012-00082-001	101000	OLIVAR-SIN VARIEDAD	S	26,01	0,18	0,18	0,18
2913137	21-009-012-00081-001	101000	OLIVAR-SIN VARIEDAD	S	28,58	0,32	0,32	0,32
2913138	21-009-012-00083-002	101000	OLIVAR-SIN VARIEDAD	S	23,31	0,14	0,14	0,14
2913139	21-009-013-00241-001	101000	OLIVAR-SIN VARIEDAD	S	38,77	0,28	0,28	0,28
2913140	21-009-014-00029-001	101000	OLIVAR-SIN VARIEDAD	S	29,66	1,04	1,04	1,04
2913142	21-009-809-00234-002	101000	OLIVAR-SIN VARIEDAD	S	32,66	0,45	0,45	0,45
2913143	21-009-809-00094-004	101000	OLIVAR-SIN VARIEDAD	S	32,71	1,40	1,40	1,40
2913144	21-009-809-00096-001	101000	OLIVAR-SIN VARIEDAD	S	33,76	0,75	0,75	0,75
2913146	21-009-012-00074-002	101000	OLIVAR-SIN VARIEDAD	S	28,47	0,20	0,20	0,20

**INCIDENCIAS****INCIDENCIA DESCRIPCIÓN**

80405 Cultivo, variedad, regimen y/o uso del recinto SIGPAC no compatible con la operación (anexo III.I, Orden 26 mayo 2015)  
Ref:2913141 Recinto:21-009-012-00187-002 Cultivo:101000 OLIVAR-SIN VARIEDAD Secano Uso:FY

**RESUMEN CRITERIOS DE SELECCIÓN**

<b>10.1.12 Agricultura de montaña con orientación ecológica en olivar</b>	<b>PUNTOS: 14,00</b>	
	<b>PUNTOS</b>	
<b>Solicitantes de la medida 11, específica para la conversión o mantenimiento en agricultura ecológica</b>	3,00	S
<b>Porcentaje de superficie determinada en zonas con limitaciones naturales u otras limitaciones específicas ubicadas en las zonas de montaña</b>	4,00	100.0%
<b>Porcentaje de superficie determinada situada en zonas RAMSAR</b>	0,00	0.0%
<b>Porcentaje de superficie determinada en zonas vulnerables a la contaminación por nitratos</b>	0,00	0.0%
<b>Mayor pendiente media</b>	3,00	30.08%
<b>Porcentaje de superficie determinada en Red Natura 2000</b>	4,00	100.0%



**DETALLE CRITERIOS DE SELECCIÓN****10.1.12 Agricultura de montaña con orientación ecológica en olivar****PUNTOS:** 14,00**Solicitantes de la medida 11, específica para la conversión o mantenimiento en agricultura ecológica****PUNTOS:** 3,00 S**Porcentaje de superficie determinada en zonas con limitaciones naturales u otras limitaciones específicas ubicadas en las zonas de montaña****PUNTOS:** 4,00 100.0%

<u>REF.</u>	<u>REFERENCIA SIGPAC</u>	<u>CULTIVO</u>	<u>DESCRIPCIÓN CULTIVO</u>	<u>S/R</u>	<u>SUP. COMPROM.</u> <u>(ha)</u>	<u>SUP. CUMPLE</u> <u>(ha)</u>
2913135	21-009-012-00048-001	101000	OLIVAR-SIN VARIEDAD	S	0,16	0,16
2913146	21-009-012-00074-002	101000	OLIVAR-SIN VARIEDAD	S	0,20	0,20
2913134	21-009-012-00080-001	101000	OLIVAR-SIN VARIEDAD	S	1,08	1,08
2913137	21-009-012-00081-001	101000	OLIVAR-SIN VARIEDAD	S	0,32	0,32
2913136	21-009-012-00082-001	101000	OLIVAR-SIN VARIEDAD	S	0,18	0,18
2913138	21-009-012-00083-002	101000	OLIVAR-SIN VARIEDAD	S	0,14	0,14
2913139	21-009-013-00241-001	101000	OLIVAR-SIN VARIEDAD	S	0,28	0,28
2913140	21-009-014-00029-001	101000	OLIVAR-SIN VARIEDAD	S	1,04	1,04
2913143	21-009-809-00094-004	101000	OLIVAR-SIN VARIEDAD	S	1,40	1,40
2913144	21-009-809-00096-001	101000	OLIVAR-SIN VARIEDAD	S	0,75	0,75
2913142	21-009-809-00234-002	101000	OLIVAR-SIN VARIEDAD	S	0,45	0,45

**Porcentaje de superficie determinada situada en zonas RAMSAR****PUNTOS:** 0,00 0.0%

<u>REF.</u>	<u>REFERENCIA SIGPAC</u>	<u>CULTIVO</u>	<u>DESCRIPCIÓN CULTIVO</u>	<u>S/R</u>	<u>SUP. COMPROM.</u> <u>(ha)</u>	<u>SUP. CUMPLE</u> <u>(ha)</u>
2913135	21-009-012-00048-001	101000	OLIVAR-SIN VARIEDAD	S	0,16	0,00
2913146	21-009-012-00074-002	101000	OLIVAR-SIN VARIEDAD	S	0,20	0,00
2913134	21-009-012-00080-001	101000	OLIVAR-SIN VARIEDAD	S	1,08	0,00
2913137	21-009-012-00081-001	101000	OLIVAR-SIN VARIEDAD	S	0,32	0,00
2913136	21-009-012-00082-001	101000	OLIVAR-SIN VARIEDAD	S	0,18	0,00
2913138	21-009-012-00083-002	101000	OLIVAR-SIN VARIEDAD	S	0,14	0,00
2913139	21-009-013-00241-001	101000	OLIVAR-SIN VARIEDAD	S	0,28	0,00
2913140	21-009-014-00029-001	101000	OLIVAR-SIN VARIEDAD	S	1,04	0,00
2913143	21-009-809-00094-004	101000	OLIVAR-SIN VARIEDAD	S	1,40	0,00
2913144	21-009-809-00096-001	101000	OLIVAR-SIN VARIEDAD	S	0,75	0,00
2913142	21-009-809-00234-002	101000	OLIVAR-SIN VARIEDAD	S	0,45	0,00

**Porcentaje de superficie determinada en zonas vulnerables a la contaminación por nitratos****PUNTOS:** 0,00 0.0%

<u>REF.</u>	<u>REFERENCIA SIGPAC</u>	<u>CULTIVO</u>	<u>DESCRIPCIÓN CULTIVO</u>	<u>S/R</u>	<u>SUP. COMPROM.</u> <u>(ha)</u>	<u>SUP. CUMPLE</u> <u>(ha)</u>
2913135	21-009-012-00048-001	101000	OLIVAR-SIN VARIEDAD	S	0,16	0,00
2913146	21-009-012-00074-002	101000	OLIVAR-SIN VARIEDAD	S	0,20	0,00
2913134	21-009-012-00080-001	101000	OLIVAR-SIN VARIEDAD	S	1,08	0,00
2913137	21-009-012-00081-001	101000	OLIVAR-SIN VARIEDAD	S	0,32	0,00
2913136	21-009-012-00082-001	101000	OLIVAR-SIN VARIEDAD	S	0,18	0,00
2913138	21-009-012-00083-002	101000	OLIVAR-SIN VARIEDAD	S	0,14	0,00
2913139	21-009-013-00241-001	101000	OLIVAR-SIN VARIEDAD	S	0,28	0,00
2913140	21-009-014-00029-001	101000	OLIVAR-SIN VARIEDAD	S	1,04	0,00
2913143	21-009-809-00094-004	101000	OLIVAR-SIN VARIEDAD	S	1,40	0,00
2913144	21-009-809-00096-001	101000	OLIVAR-SIN VARIEDAD	S	0,75	0,00
2913142	21-009-809-00234-002	101000	OLIVAR-SIN VARIEDAD	S	0,45	0,00

**Mayor pendiente media****PUNTOS:** 3,00 30.08%

<u>REF.</u>	<u>REFERENCIA SIGPAC</u>	<u>CULTIVO</u>	<u>DESCRIPCIÓN CULTIVO</u>	<u>S/R</u>	<u>PENDIENTE MEDIA (%)</u>	<u>SUP. COMPROM.</u> <u>(ha)</u>
-------------	--------------------------	----------------	----------------------------	------------	----------------------------	-------------------------------------



REF.	REFERENCIA SIGPAC	CULTIVO	DESCRIPCIÓN CULTIVO	S/R	PENDIENTE	SUP.
					MEDIA (%)	COMPROM.
						(ha)
2913135	21-009-012-00048-001	101000	OLIVAR-SIN VARIEDAD	S	28,52	0,16
2913146	21-009-012-00074-002	101000	OLIVAR-SIN VARIEDAD	S	28,47	0,20
2913134	21-009-012-00080-001	101000	OLIVAR-SIN VARIEDAD	S	23,74	1,08
2913137	21-009-012-00081-001	101000	OLIVAR-SIN VARIEDAD	S	28,58	0,32
2913136	21-009-012-00082-001	101000	OLIVAR-SIN VARIEDAD	S	26,01	0,18
2913138	21-009-012-00083-002	101000	OLIVAR-SIN VARIEDAD	S	23,31	0,14
2913139	21-009-013-00241-001	101000	OLIVAR-SIN VARIEDAD	S	38,77	0,28
2913140	21-009-014-00029-001	101000	OLIVAR-SIN VARIEDAD	S	29,66	1,04
2913143	21-009-809-00094-004	101000	OLIVAR-SIN VARIEDAD	S	32,71	1,40
2913144	21-009-809-00096-001	101000	OLIVAR-SIN VARIEDAD	S	33,76	0,75
2913142	21-009-809-00234-002	101000	OLIVAR-SIN VARIEDAD	S	32,66	0,45

## Porcentaje de superficie determinada en Red Natura 2000

PUNTOS: 4,00 100.0%

REF.	REFERENCIA SIGPAC	CULTIVO	DESCRIPCIÓN CULTIVO	S/R	SUP.	SUP.
					COMPROM.	CUMPLE
					(ha)	(ha)
2913135	21-009-012-00048-001	101000	OLIVAR-SIN VARIEDAD	S	0,16	0,16
2913146	21-009-012-00074-002	101000	OLIVAR-SIN VARIEDAD	S	0,20	0,20
2913134	21-009-012-00080-001	101000	OLIVAR-SIN VARIEDAD	S	1,08	1,08
2913137	21-009-012-00081-001	101000	OLIVAR-SIN VARIEDAD	S	0,32	0,32
2913136	21-009-012-00082-001	101000	OLIVAR-SIN VARIEDAD	S	0,18	0,18
2913138	21-009-012-00083-002	101000	OLIVAR-SIN VARIEDAD	S	0,14	0,14
2913139	21-009-013-00241-001	101000	OLIVAR-SIN VARIEDAD	S	0,28	0,28
2913140	21-009-014-00029-001	101000	OLIVAR-SIN VARIEDAD	S	1,04	1,04
2913143	21-009-809-00094-004	101000	OLIVAR-SIN VARIEDAD	S	1,40	1,40
2913144	21-009-809-00096-001	101000	OLIVAR-SIN VARIEDAD	S	0,75	0,75
2913142	21-009-809-00234-002	101000	OLIVAR-SIN VARIEDAD	S	0,45	0,45



<u>APELLIDOS Y NOMBRE / RAZÓN SOCIAL</u>		<u>NIF</u>	<u>EXPEDIENTE</u>	<u>SUP. COMPROMETIDA</u>				
				<u>(ha)</u>				
CABELLO LAUREANO S.C.		J91388074	5008121	3.53				
<b>RESOLUCIÓN</b>								
<b>ADMITIDO</b>								
<b>IMPORTE POR ANUALIDAD</b>								
		<b>2015</b>	<b>2016</b>	<b>2017</b>	<b>2018</b>	<b>2019</b>		
<b>IMPORTE MÁXIMO SUBVENCIONABLE</b>		402,91 €	402,91 €	402,91 €	402,91 €	402,91 €		
<b>IMPORTE MEDIO DE TRANSFERENCIA (€/ha)</b>		114,14 €	114,14 €	114,14 €	114,14 €	114,14 €		
<b>RECINTOS COMPROMETIDOS</b>								
<u>REF.</u>	<u>REFERENCIA SIGPAC</u>	<u>CULTIVO</u>	<u>DESCRIPCIÓN CULTIVO</u>	<u>PEND. MEDIA</u>	<u>SUP. DEC. ADMIN.</u>	<u>SUP. CERT.</u>	<u>SUP. CAMPO</u>	<u>SUP. COMPROM.</u>
				<u>S/R</u>	<u>(%)</u>	<u>(ha)</u>	<u>(ha)</u>	<u>(ha)</u>
2396825	21-056-004-00144-008	101000	OLIVAR-SIN VARIEDAD	S	28,60	1,51	1,51	1,51
2396827	21-056-004-00144-002	101000	OLIVAR-SIN VARIEDAD	S	21,21	2,02	2,02	2,02

**INCIDENCIAS****INCIDENCIA DESCRIPCIÓN**

80403	Explotación no inscrita en SIPEA (anexo I, Orden 26 mayo 2015) Ref:2396826 Recinto:21-056-004-00143-002 Cultivo:101000 OLIVAR-SIN VARIEDAD Secano
80411	Pendiente media del recinto no supera el 20% Ref:2396826 Recinto:21-056-004-00143-002 Cultivo:101000 OLIVAR-SIN VARIEDAD Secano Pendiente media:12,42

**RESUMEN CRITERIOS DE SELECCIÓN****10.1.12 Agricultura de montaña con orientación ecológica en olivar PUNTOS: 4,00**

	<b>PUNTOS</b>	
Solicitantes de la medida 11, específica para la conversión o mantenimiento en agricultura ecológica	3,00	S
Porcentaje de superficie determinada en zonas con limitaciones naturales u otras limitaciones específicas ubicadas en las zonas de montaña	0,00	0.0%
Porcentaje de superficie determinada situada en zonas RAMSAR	0,00	0.0%
Porcentaje de superficie determinada en zonas vulnerables a la contaminación por nitratos	0,00	0.0%
Mayor pendiente media	1,00	24.37%
Porcentaje de superficie determinada en Red Natura 2000	0,00	0.0%



**DETALLE CRITERIOS DE SELECCIÓN****10.1.12 Agricultura de montaña con orientación ecológica en olivar PUNTOS: 4,00****Solicitantes de la medida 11, específica para la conversión o mantenimiento en agricultura ecológica PUNTOS: 3,00 S****Porcentaje de superficie determinada en zonas con limitaciones naturales u otras limitaciones específicas ubicadas en las zonas de montaña PUNTOS: 0,00 0.0%**

<u>REF.</u>	<u>REFERENCIA SIGPAC</u>	<u>CULTIVO</u>	<u>DESCRIPCIÓN CULTIVO</u>	<u>S/R</u>	<u>SUP. COMPROM.</u> <u>(ha)</u>	<u>SUP. CUMPLE</u> <u>(ha)</u>
2396827	21-056-004-00144-002	101000	OLIVAR-SIN VARIEDAD	S	2,02	0,00
2396825	21-056-004-00144-008	101000	OLIVAR-SIN VARIEDAD	S	1,51	0,00

**Porcentaje de superficie determinada situada en zonas RAMSAR PUNTOS: 0,00 0.0%**

<u>REF.</u>	<u>REFERENCIA SIGPAC</u>	<u>CULTIVO</u>	<u>DESCRIPCIÓN CULTIVO</u>	<u>S/R</u>	<u>SUP. COMPROM.</u> <u>(ha)</u>	<u>SUP. CUMPLE</u> <u>(ha)</u>
2396827	21-056-004-00144-002	101000	OLIVAR-SIN VARIEDAD	S	2,02	0,00
2396825	21-056-004-00144-008	101000	OLIVAR-SIN VARIEDAD	S	1,51	0,00

**Porcentaje de superficie determinada en zonas vulnerables a la contaminación por nitratos PUNTOS: 0,00 0.0%**

<u>REF.</u>	<u>REFERENCIA SIGPAC</u>	<u>CULTIVO</u>	<u>DESCRIPCIÓN CULTIVO</u>	<u>S/R</u>	<u>SUP. COMPROM.</u> <u>(ha)</u>	<u>SUP. CUMPLE</u> <u>(ha)</u>
2396827	21-056-004-00144-002	101000	OLIVAR-SIN VARIEDAD	S	2,02	0,00
2396825	21-056-004-00144-008	101000	OLIVAR-SIN VARIEDAD	S	1,51	0,00

**Mayor pendiente media PUNTOS: 1,00 24.37%**

<u>REF.</u>	<u>REFERENCIA SIGPAC</u>	<u>CULTIVO</u>	<u>DESCRIPCIÓN CULTIVO</u>	<u>S/R</u>	<u>PENDIENTE MEDIA (%)</u>	<u>SUP. COMPROM.</u> <u>(ha)</u>
2396827	21-056-004-00144-002	101000	OLIVAR-SIN VARIEDAD	S	21,21	2,02
2396825	21-056-004-00144-008	101000	OLIVAR-SIN VARIEDAD	S	28,60	1,51

**Porcentaje de superficie determinada en Red Natura 2000 PUNTOS: 0,00 0.0%**

<u>REF.</u>	<u>REFERENCIA SIGPAC</u>	<u>CULTIVO</u>	<u>DESCRIPCIÓN CULTIVO</u>	<u>S/R</u>	<u>SUP. COMPROM.</u> <u>(ha)</u>	<u>SUP. CUMPLE</u> <u>(ha)</u>
2396827	21-056-004-00144-002	101000	OLIVAR-SIN VARIEDAD	S	2,02	0,00
2396825	21-056-004-00144-008	101000	OLIVAR-SIN VARIEDAD	S	1,51	0,00



<u>APELLIDOS Y NOMBRE / RAZÓN SOCIAL</u>	<u>NIF</u>	<u>EXPEDIENTE</u>	<u>SUP. COMPROMETIDA (ha)</u>
CABRERA ORTIZ NATIVIDAD	27863974A	5007364	7.77

**RESOLUCIÓN ADMITIDO**

**IMPORTE POR ANUALIDAD**

	<u>2015</u>	<u>2016</u>	<u>2017</u>	<u>2018</u>	<u>2019</u>
IMPORTE MÁXIMO SUBVENCIONABLE	886,87 €	886,87 €	886,87 €	886,87 €	886,87 €
IMPORTE MEDIO DE TRANSFERENCIA (€/ha)	114,14 €	114,14 €	114,14 €	114,14 €	114,14 €

**RECINTOS COMPROMETIDOS**

<u>REF.</u>	<u>REFERENCIA SIGPAC</u>	<u>CULTIVO</u>	<u>DESCRIPCIÓN CULTIVO</u>	<u>S/R</u>	<u>PEND. MEDIA (%)</u>	<u>SUP. DEC. ADMIN. (ha)</u>	<u>SUP. CERT. (ha)</u>	<u>SUP. CAMPO (ha)</u>	<u>SUP. COMPROM. (ha)</u>
2909011	21-038-009-00003-037	101000	OLIVAR-SIN VARIEDAD	S	27,54	7,60	7,60	7,60	7,60
2909012	21-038-009-00003-038	101000	OLIVAR-SIN VARIEDAD	S	35,28	0,01	0,01	0,01	0,01
2909015	21-038-009-00003-021	101000	OLIVAR-SIN VARIEDAD	S	44,96	0,05	0,05	0,05	0,05
2909018	21-038-009-00003-022	101000	OLIVAR-SIN VARIEDAD	S	21,01	0,11	0,11	0,11	0,11

**RESUMEN CRITERIOS DE SELECCIÓN****10.1.12 Agricultura de montaña con orientación ecológica en olivar** PUNTOS: 14,00

	<u>PUNTOS</u>	
Solicitantes de la medida 11, específica para la conversión o mantenimiento en agricultura ecológica	3,00	S
Porcentaje de superficie determinada en zonas con limitaciones naturales u otras limitaciones específicas ubicadas en las zonas de montaña	4,00	100.0%
Porcentaje de superficie determinada situada en zonas RAMSAR	0,00	0.0%
Porcentaje de superficie determinada en zonas vulnerables a la contaminación por nitratos	0,00	0.0%
Mayor pendiente media	3,00	27.57%
Porcentaje de superficie determinada en Red Natura 2000	4,00	100.0%



**DETALLE CRITERIOS DE SELECCIÓN****10.1.12 Agricultura de montaña con orientación ecológica en olivar****PUNTOS:** 14,00**Solicitantes de la medida 11, específica para la conversión o mantenimiento en agricultura ecológica****PUNTOS:** 3,00 S**Porcentaje de superficie determinada en zonas con limitaciones naturales u otras limitaciones específicas ubicadas en las zonas de montaña****PUNTOS:** 4,00 100.0%

<u>REF.</u>	<u>REFERENCIA SIGPAC</u>	<u>CULTIVO</u>	<u>DESCRIPCIÓN CULTIVO</u>	<u>S/R</u>	<u>SUP.</u> <u>COMPROM.</u> <u>(ha)</u>	<u>SUP.</u> <u>CUMPLE</u> <u>(ha)</u>
2909015	21-038-009-00003-021	101000	OLIVAR-SIN VARIEDAD	S	0,05	0,05
2909018	21-038-009-00003-022	101000	OLIVAR-SIN VARIEDAD	S	0,11	0,11
2909011	21-038-009-00003-037	101000	OLIVAR-SIN VARIEDAD	S	7,60	7,60
2909012	21-038-009-00003-038	101000	OLIVAR-SIN VARIEDAD	S	0,01	0,01

**Porcentaje de superficie determinada situada en zonas RAMSAR****PUNTOS:** 0,00 0.0%

<u>REF.</u>	<u>REFERENCIA SIGPAC</u>	<u>CULTIVO</u>	<u>DESCRIPCIÓN CULTIVO</u>	<u>S/R</u>	<u>SUP.</u> <u>COMPROM.</u> <u>(ha)</u>	<u>SUP.</u> <u>CUMPLE</u> <u>(ha)</u>
2909015	21-038-009-00003-021	101000	OLIVAR-SIN VARIEDAD	S	0,05	0,00
2909018	21-038-009-00003-022	101000	OLIVAR-SIN VARIEDAD	S	0,11	0,00
2909011	21-038-009-00003-037	101000	OLIVAR-SIN VARIEDAD	S	7,60	0,00
2909012	21-038-009-00003-038	101000	OLIVAR-SIN VARIEDAD	S	0,01	0,00

**Porcentaje de superficie determinada en zonas vulnerables a la contaminación por nitratos****PUNTOS:** 0,00 0.0%


<u>REF.</u>	<u>REFERENCIA SIGPAC</u>	<u>CULTIVO</u>	<u>DESCRIPCIÓN CULTIVO</u>	<u>S/R</u>	<u>SUP.</u> <u>COMPROM.</u> <u>(ha)</u>	<u>SUP.</u> <u>CUMPLE</u> <u>(ha)</u>
2909015	21-038-009-00003-021	101000	OLIVAR-SIN VARIEDAD	S	0,05	0,00
2909018	21-038-009-00003-022	101000	OLIVAR-SIN VARIEDAD	S	0,11	0,00
2909011	21-038-009-00003-037	101000	OLIVAR-SIN VARIEDAD	S	7,60	0,00
2909012	21-038-009-00003-038	101000	OLIVAR-SIN VARIEDAD	S	0,01	0,00

**Mayor pendiente media****PUNTOS:** 3,00 27.57%

<u>REF.</u>	<u>REFERENCIA SIGPAC</u>	<u>CULTIVO</u>	<u>DESCRIPCIÓN CULTIVO</u>	<u>S/R</u>	<u>PENDIENTE</u> <u>MEDIA (%)</u>	<u>SUP.</u> <u>COMPROM.</u> <u>(ha)</u>
2909015	21-038-009-00003-021	101000	OLIVAR-SIN VARIEDAD	S	44,96	0,05
2909018	21-038-009-00003-022	101000	OLIVAR-SIN VARIEDAD	S	21,01	0,11
2909011	21-038-009-00003-037	101000	OLIVAR-SIN VARIEDAD	S	27,54	7,60
2909012	21-038-009-00003-038	101000	OLIVAR-SIN VARIEDAD	S	35,28	0,01

**Porcentaje de superficie determinada en Red Natura 2000****PUNTOS:** 4,00 100.0%

<u>REF.</u>	<u>REFERENCIA SIGPAC</u>	<u>CULTIVO</u>	<u>DESCRIPCIÓN CULTIVO</u>	<u>S/R</u>	<u>SUP.</u> <u>COMPROM.</u> <u>(ha)</u>	<u>SUP.</u> <u>CUMPLE</u> <u>(ha)</u>
2909015	21-038-009-00003-021	101000	OLIVAR-SIN VARIEDAD	S	0,05	0,05
2909018	21-038-009-00003-022	101000	OLIVAR-SIN VARIEDAD	S	0,11	0,11
2909011	21-038-009-00003-037	101000	OLIVAR-SIN VARIEDAD	S	7,60	7,60
2909012	21-038-009-00003-038	101000	OLIVAR-SIN VARIEDAD	S	0,01	0,01



<u>APELLIDOS Y NOMBRE / RAZÓN SOCIAL</u>	<u>NIF</u>	<u>EXPEDIENTE</u>	<u>SUP. COMPROMETIDA (ha)</u>
CALAMORROS S.L.	B41609181	5008996	20.03

**RESOLUCIÓN  
ADMITIDO**

**IMPORTE POR ANUALIDAD**

	<u>2015</u>	<u>2016</u>	<u>2017</u>	<u>2018</u>	<u>2019</u>
IMPORTE MÁXIMO SUBVENCIONABLE	2.286,22 €	2.286,22 €	2.286,22 €	2.286,22 €	2.286,22 €
IMPORTE MEDIO DE TRANSFERENCIA (€/ha)	114,14 €	114,14 €	114,14 €	114,14 €	114,14 €

**RECINTOS COMPROMETIDOS**

<u>REF.</u>	<u>REFERENCIA SIGPAC</u>	<u>CULTIVO</u>	<u>DESCRIPCIÓN CULTIVO</u>	<u>PEND. MEDIA (S/R)</u>	<u>SUP. DEC. ADMIN. (ha)</u>	<u>SUP. CERT. (ha)</u>	<u>SUP. CAMPO (ha)</u>	<u>SUP. COMPROM. (ha)</u>
2941683	21-078-030-00142-024	101000	OLIVAR-SIN VARIEDAD	S	25,57	20,03	20,03	20,03

**RESUMEN CRITERIOS DE SELECCIÓN**

**10.1.12 Agricultura de montaña con orientación ecológica en olivar** PUNTOS: 14,00

	<u>PUNTOS</u>	
Solicitantes de la medida 11, específica para la conversión o mantenimiento en agricultura ecológica	3,00	S
Porcentaje de superficie determinada en zonas con limitaciones naturales u otras limitaciones específicas ubicadas en las zonas de montaña	4,00	100.0%
Porcentaje de superficie determinada situada en zonas RAMSAR	0,00	0.0%
Porcentaje de superficie determinada en zonas vulnerables a la contaminación por nitratos	0,00	0.0%
Mayor pendiente media	3,00	25.57%
Porcentaje de superficie determinada en Red Natura 2000	4,00	100.0%



**DETALLE CRITERIOS DE SELECCIÓN****10.1.12 Agricultura de montaña con orientación ecológica en olivar PUNTOS: 14,00**

<b>Solicitantes de la medida 11, específica para la conversión o mantenimiento en agricultura ecológica</b>						<b>PUNTOS:</b>	3,00	S
<b>Porcentaje de superficie determinada en zonas con limitaciones naturales u otras limitaciones específicas ubicadas en las zonas de montaña</b>						<b>PUNTOS:</b>	4,00	100.0%
<u>REF.</u>	<u>REFERENCIA SIGPAC</u>	<u>CULTIVO</u>	<u>DESCRIPCIÓN CULTIVO</u>	<u>S/R</u>		<u>SUP. COMPROM.</u> <u>(ha)</u>	<u>SUP. CUMPLE</u> <u>(ha)</u>	
2941683	21-078-030-00142-024	101000	OLIVAR-SIN VARIEDAD	S		20,03	20,03	
<b>Porcentaje de superficie determinada situada en zonas RAMSAR</b>						<b>PUNTOS:</b>	0,00	0.0%
<u>REF.</u>	<u>REFERENCIA SIGPAC</u>	<u>CULTIVO</u>	<u>DESCRIPCIÓN CULTIVO</u>	<u>S/R</u>		<u>SUP. COMPROM.</u> <u>(ha)</u>	<u>SUP. CUMPLE</u> <u>(ha)</u>	
2941683	21-078-030-00142-024	101000	OLIVAR-SIN VARIEDAD	S		20,03	0,00	
<b>Porcentaje de superficie determinada en zonas vulnerables a la contaminación por nitratos</b>						<b>PUNTOS:</b>	0,00	0.0%
<u>REF.</u>	<u>REFERENCIA SIGPAC</u>	<u>CULTIVO</u>	<u>DESCRIPCIÓN CULTIVO</u>	<u>S/R</u>		<u>SUP. COMPROM.</u> <u>(ha)</u>	<u>SUP. CUMPLE</u> <u>(ha)</u>	
2941683	21-078-030-00142-024	101000	OLIVAR-SIN VARIEDAD	S		20,03	0,00	
<b>Mayor pendiente media</b>						<b>PUNTOS:</b>	3,00	25.57%
<u>REF.</u>	<u>REFERENCIA SIGPAC</u>	<u>CULTIVO</u>	<u>DESCRIPCIÓN CULTIVO</u>	<u>S/R</u>	<u>PENDIENTE MEDIA (%)</u>	<u>SUP. COMPROM.</u> <u>(ha)</u>		
2941683	21-078-030-00142-024	101000	OLIVAR-SIN VARIEDAD	S	25,57	20,03		
<b>Porcentaje de superficie determinada en Red Natura 2000</b>						<b>PUNTOS:</b>	4,00	100.0%
<u>REF.</u>	<u>REFERENCIA SIGPAC</u>	<u>CULTIVO</u>	<u>DESCRIPCIÓN CULTIVO</u>	<u>S/R</u>		<u>SUP. COMPROM.</u> <u>(ha)</u>	<u>SUP. CUMPLE</u> <u>(ha)</u>	
2941683	21-078-030-00142-024	101000	OLIVAR-SIN VARIEDAD	S		20,03	20,03	



<u>APELLIDOS Y NOMBRE / RAZÓN SOCIAL</u>		<u>NIF</u>	<u>EXPEDIENTE</u>	<u>SUP. COMPROMETIDA</u>				
				<u>(ha)</u>				
CALVO GONZALEZ JULIAN		28550711Y	5007962	2.16				
<b>RESOLUCIÓN</b>								
<b>ADMITIDO</b>								
<b>IMPORTE POR ANUALIDAD</b>								
		<b>2015</b>	<b>2016</b>	<b>2017</b>	<b>2018</b>	<b>2019</b>		
<b>IMPORTE MÁXIMO SUBVENCIONABLE</b>		246,54 €	246,54 €	246,54 €	246,54 €	246,54 €		
<b>IMPORTE MEDIO DE TRANSFERENCIA (€/ha)</b>		114,14 €	114,14 €	114,14 €	114,14 €	114,14 €		
<b>RECINTOS COMPROMETIDOS</b>								
<u>REF.</u>	<u>REFERENCIA SIGPAC</u>	<u>CULTIVO</u>	<u>DESCRIPCIÓN CULTIVO</u>	<u>PEND. MEDIA</u>	<u>SUP. DEC. ADMIN.</u>	<u>SUP. CERT.</u>	<u>SUP. CAMPO</u>	<u>SUP. COMPROM.</u>
				<u>S/R</u>	<u>(%)</u>	<u>(ha)</u>	<u>(ha)</u>	<u>(ha)</u>
2390872	21-068-020-00272-001	101000	OLIVAR-SIN VARIEDAD	S	48,16	2,16	2,16	2,16

### RESUMEN CRITERIOS DE SELECCIÓN

<b>10.1.12 Agricultura de montaña con orientación ecológica en olivar</b>		<b>PUNTOS: 14,00</b>	
		<b>PUNTOS</b>	
<b>Solicitantes de la medida 11, específica para la conversión o mantenimiento en agricultura ecológica</b>		3,00	S
<b>Porcentaje de superficie determinada en zonas con limitaciones naturales u otras limitaciones específicas ubicadas en las zonas de montaña</b>		4,00	100.0%
<b>Porcentaje de superficie determinada situada en zonas RAMSAR</b>		0,00	0.0%
<b>Porcentaje de superficie determinada en zonas vulnerables a la contaminación por nitratos</b>		0,00	0.0%
<b>Mayor pendiente media</b>		3,00	48.16%
<b>Porcentaje de superficie determinada en Red Natura 2000</b>		4,00	100.0%





**DETALLE CRITERIOS DE SELECCIÓN****10.1.12 Agricultura de montaña con orientación ecológica en olivar****PUNTOS: 14,00****Solicitantes de la medida 11, específica para la conversión o mantenimiento en agricultura ecológica****PUNTOS: 3,00 S****Porcentaje de superficie determinada en zonas con limitaciones naturales u otras limitaciones específicas ubicadas en las zonas de montaña****PUNTOS: 4,00 100.0%**

<u>REF.</u>	<u>REFERENCIA SIGPAC</u>	<u>CULTIVO</u>	<u>DESCRIPCIÓN CULTIVO</u>	<u>S/R</u>	<u>SUP. COMPROM. (ha)</u>	<u>SUP. CUMPLE (ha)</u>
2390872	21-068-020-00272-001	101000	OLIVAR-SIN VARIEDAD	S	2,16	2,16

**Porcentaje de superficie determinada situada en zonas RAMSAR****PUNTOS: 0,00 0.0%**

<u>REF.</u>	<u>REFERENCIA SIGPAC</u>	<u>CULTIVO</u>	<u>DESCRIPCIÓN CULTIVO</u>	<u>S/R</u>	<u>SUP. COMPROM. (ha)</u>	<u>SUP. CUMPLE (ha)</u>
2390872	21-068-020-00272-001	101000	OLIVAR-SIN VARIEDAD	S	2,16	0,00

**Porcentaje de superficie determinada en zonas vulnerables a la contaminación por nitratos****PUNTOS: 0,00 0.0%**

<u>REF.</u>	<u>REFERENCIA SIGPAC</u>	<u>CULTIVO</u>	<u>DESCRIPCIÓN CULTIVO</u>	<u>S/R</u>	<u>SUP. COMPROM. (ha)</u>	<u>SUP. CUMPLE (ha)</u>
2390872	21-068-020-00272-001	101000	OLIVAR-SIN VARIEDAD	S	2,16	0,00

**Mayor pendiente media****PUNTOS: 3,00 48.16%**

<u>REF.</u>	<u>REFERENCIA SIGPAC</u>	<u>CULTIVO</u>	<u>DESCRIPCIÓN CULTIVO</u>	<u>S/R</u>	<u>PENDIENTE MEDIA (%)</u>	<u>SUP. COMPROM. (ha)</u>
2390872	21-068-020-00272-001	101000	OLIVAR-SIN VARIEDAD	S	48,16	2,16

**Porcentaje de superficie determinada en Red Natura 2000****PUNTOS: 4,00 100.0%**

<u>REF.</u>	<u>REFERENCIA SIGPAC</u>	<u>CULTIVO</u>	<u>DESCRIPCIÓN CULTIVO</u>	<u>S/R</u>	<u>SUP. COMPROM. (ha)</u>	<u>SUP. CUMPLE (ha)</u>
2390872	21-068-020-00272-001	101000	OLIVAR-SIN VARIEDAD	S	2,16	2,16



<u>APELLIDOS Y NOMBRE / RAZÓN SOCIAL</u>		<u>NIF</u>	<u>EXPEDIENTE</u>	<u>SUP. COMPROMETIDA</u>				
				<u>(ha)</u>				
CALVO GONZALEZ RUFINO		28321220D	5008514	5.39				
<b>RESOLUCIÓN</b>								
<b>ADMITIDO</b>								
<b>IMPORTE POR ANUALIDAD</b>								
		<b>2015</b>	<b>2016</b>	<b>2017</b>	<b>2018</b>	<b>2019</b>		
<b>IMPORTE MÁXIMO SUBVENCIONABLE</b>		615,21 €	615,21 €	615,21 €	615,21 €	615,21 €		
<b>IMPORTE MEDIO DE TRANSFERENCIA (€/ha)</b>		114,14 €	114,14 €	114,14 €	114,14 €	114,14 €		
<b>RECINTOS COMPROMETIDOS</b>								
<u>REF.</u>	<u>REFERENCIA SIGPAC</u>	<u>CULTIVO</u>	<u>DESCRIPCIÓN CULTIVO</u>	<u>PEND. MEDIA</u>	<u>SUP. DEC. ADMIN.</u>	<u>SUP. CERT.</u>	<u>SUP. CAMPO</u>	<u>SUP. COMPROM.</u>
				<u>S/R</u>	<u>(%)</u>	<u>(ha)</u>	<u>(ha)</u>	<u>(ha)</u>
2316763	21-068-020-00095-001	101000	OLIVAR-SIN VARIEDAD	S	50,10	0,69	0,69	0,69
2316764	21-068-020-00098-001	101000	OLIVAR-SIN VARIEDAD	S	47,85	0,16	0,16	0,16
2316765	21-068-020-00135-002	101000	OLIVAR-SIN VARIEDAD	S	60,17	1,25	1,25	1,25
2316766	21-068-020-00243-002	101000	OLIVAR-SIN VARIEDAD	S	29,74	1,92	1,92	1,92
2316767	21-068-020-00299-002	101000	OLIVAR-SIN VARIEDAD	S	42,45	1,37	1,37	1,37

**RESUMEN CRITERIOS DE SELECCIÓN**

<b>10.1.12 Agricultura de montaña con orientación ecológica en olivar</b>	<b>PUNTOS: 14,00</b>	
	<b>PUNTOS</b>	
<b>Solicitantes de la medida 11, específica para la conversión o mantenimiento en agricultura ecológica</b>	3,00	S
<b>Porcentaje de superficie determinada en zonas con limitaciones naturales u otras limitaciones específicas ubicadas en las zonas de montaña</b>	4,00	100.0%
<b>Porcentaje de superficie determinada situada en zonas RAMSAR</b>	0,00	0.0%
<b>Porcentaje de superficie determinada en zonas vulnerables a la contaminación por nitratos</b>	0,00	0.0%
<b>Mayor pendiente media</b>	3,00	43.17%
<b>Porcentaje de superficie determinada en Red Natura 2000</b>	4,00	100.0%



**DETALLE CRITERIOS DE SELECCIÓN****10.1.12 Agricultura de montaña con orientación ecológica en olivar****PUNTOS:** 14,00**Solicitantes de la medida 11, específica para la conversión o mantenimiento en agricultura ecológica****PUNTOS:** 3,00 S**Porcentaje de superficie determinada en zonas con limitaciones naturales u otras limitaciones específicas ubicadas en las zonas de montaña****PUNTOS:** 4,00 100.0%

<u>REF.</u>	<u>REFERENCIA SIGPAC</u>	<u>CULTIVO DESCRIPCIÓN CULTIVO</u>	<u>S/R</u>	<u>SUP. COMPROM.</u> <u>(ha)</u>	<u>SUP. CUMPLE</u> <u>(ha)</u>
2316763	21-068-020-00095-001	101000 OLIVAR-SIN VARIEDAD	S	0,69	0,69
2316764	21-068-020-00098-001	101000 OLIVAR-SIN VARIEDAD	S	0,16	0,16
2316765	21-068-020-00135-002	101000 OLIVAR-SIN VARIEDAD	S	1,25	1,25
2316766	21-068-020-00243-002	101000 OLIVAR-SIN VARIEDAD	S	1,92	1,92
2316767	21-068-020-00299-002	101000 OLIVAR-SIN VARIEDAD	S	1,37	1,37

**Porcentaje de superficie determinada situada en zonas RAMSAR****PUNTOS:** 0,00 0.0%

<u>REF.</u>	<u>REFERENCIA SIGPAC</u>	<u>CULTIVO DESCRIPCIÓN CULTIVO</u>	<u>S/R</u>	<u>SUP. COMPROM.</u> <u>(ha)</u>	<u>SUP. CUMPLE</u> <u>(ha)</u>
2316763	21-068-020-00095-001	101000 OLIVAR-SIN VARIEDAD	S	0,69	0,00
2316764	21-068-020-00098-001	101000 OLIVAR-SIN VARIEDAD	S	0,16	0,00
2316765	21-068-020-00135-002	101000 OLIVAR-SIN VARIEDAD	S	1,25	0,00
2316766	21-068-020-00243-002	101000 OLIVAR-SIN VARIEDAD	S	1,92	0,00
2316767	21-068-020-00299-002	101000 OLIVAR-SIN VARIEDAD	S	1,37	0,00

**Porcentaje de superficie determinada en zonas vulnerables a la contaminación por nitratos****PUNTOS:** 0,00 0.0%

<u>REF.</u>	<u>REFERENCIA SIGPAC</u>	<u>CULTIVO DESCRIPCIÓN CULTIVO</u>	<u>S/R</u>	<u>SUP. COMPROM.</u> <u>(ha)</u>	<u>SUP. CUMPLE</u> <u>(ha)</u>
2316763	21-068-020-00095-001	101000 OLIVAR-SIN VARIEDAD	S	0,69	0,00
2316764	21-068-020-00098-001	101000 OLIVAR-SIN VARIEDAD	S	0,16	0,00
2316765	21-068-020-00135-002	101000 OLIVAR-SIN VARIEDAD	S	1,25	0,00
2316766	21-068-020-00243-002	101000 OLIVAR-SIN VARIEDAD	S	1,92	0,00
2316767	21-068-020-00299-002	101000 OLIVAR-SIN VARIEDAD	S	1,37	0,00

**Mayor pendiente media****PUNTOS:** 3,00 43.17%

<u>REF.</u>	<u>REFERENCIA SIGPAC</u>	<u>CULTIVO DESCRIPCIÓN CULTIVO</u>	<u>S/R</u>	<u>PENDIENTE MEDIA (%)</u>	<u>SUP. COMPROM.</u> <u>(ha)</u>
2316763	21-068-020-00095-001	101000 OLIVAR-SIN VARIEDAD	S	50,10	0,69
2316764	21-068-020-00098-001	101000 OLIVAR-SIN VARIEDAD	S	47,85	0,16
2316765	21-068-020-00135-002	101000 OLIVAR-SIN VARIEDAD	S	60,17	1,25
2316766	21-068-020-00243-002	101000 OLIVAR-SIN VARIEDAD	S	29,74	1,92
2316767	21-068-020-00299-002	101000 OLIVAR-SIN VARIEDAD	S	42,45	1,37

**Porcentaje de superficie determinada en Red Natura 2000****PUNTOS:** 4,00 100.0%

<u>REF.</u>	<u>REFERENCIA SIGPAC</u>	<u>CULTIVO DESCRIPCIÓN CULTIVO</u>	<u>S/R</u>	<u>SUP. COMPROM.</u> <u>(ha)</u>	<u>SUP. CUMPLE</u> <u>(ha)</u>
2316763	21-068-020-00095-001	101000 OLIVAR-SIN VARIEDAD	S	0,69	0,69
2316764	21-068-020-00098-001	101000 OLIVAR-SIN VARIEDAD	S	0,16	0,16
2316765	21-068-020-00135-002	101000 OLIVAR-SIN VARIEDAD	S	1,25	1,25
2316766	21-068-020-00243-002	101000 OLIVAR-SIN VARIEDAD	S	1,92	1,92
2316767	21-068-020-00299-002	101000 OLIVAR-SIN VARIEDAD	S	1,37	1,37

<u>APELLIDOS Y NOMBRE / RAZÓN SOCIAL</u>	<u>NIF</u>	<u>EXPEDIENTE</u>	<u>SUP. COMPROMETIDA (ha)</u>
CALVO GONZALEZ VICENTE	28321218F	5003752	2.34

**RESOLUCIÓN ADMITIDO**

**IMPORTE POR ANUALIDAD**

	<u>2015</u>	<u>2016</u>	<u>2017</u>	<u>2018</u>	<u>2019</u>
IMPORTE MÁXIMO SUBVENCIONABLE	267,09 €	267,09 €	267,09 €	267,09 €	267,09 €
IMPORTE MEDIO DE TRANSFERENCIA (€/ha)	114,14 €	114,14 €	114,14 €	114,14 €	114,14 €

**RECINTOS COMPROMETIDOS**

<u>REF.</u>	<u>REFERENCIA SIGPAC</u>	<u>CULTIVO</u>	<u>DESCRIPCIÓN CULTIVO</u>	<u>S/R</u>	<u>PEND. MEDIA (%)</u>	<u>SUP. DEC. ADMIN. (ha)</u>	<u>SUP. CERT. (ha)</u>	<u>SUP. CAMPO (ha)</u>	<u>SUP. COMPROM. (ha)</u>
2295021	21-068-020-00366-005	101000	OLIVAR-SIN VARIEDAD	S	23,75	0,03	0,03		0,03
2295022	21-068-020-00366-006	101000	OLIVAR-SIN VARIEDAD	S	23,07	1,02	1,02		1,02
2295024	21-068-020-00368-002	101000	OLIVAR-SIN VARIEDAD	S	31,08	0,15	0,15		0,15
2295025	21-068-020-00499-001	101000	OLIVAR-SIN VARIEDAD	S	56,82	0,90	0,90		0,90
2295026	21-068-020-00370-001	101000	OLIVAR-SIN VARIEDAD	S	37,72	0,24	0,24		0,24

**RESUMEN CRITERIOS DE SELECCIÓN****10.1.12 Agricultura de montaña con orientación ecológica en olivar PUNTOS: 14,00**

	<u>PUNTOS</u>	
Solicitantes de la medida 11, específica para la conversión o mantenimiento en agricultura ecológica	3,00	S
Porcentaje de superficie determinada en zonas con limitaciones naturales u otras limitaciones específicas ubicadas en las zonas de montaña	4,00	100.0%
Porcentaje de superficie determinada situada en zonas RAMSAR	0,00	0.0%
Porcentaje de superficie determinada en zonas vulnerables a la contaminación por nitratos	0,00	0.0%
Mayor pendiente media	3,00	38.07%
Porcentaje de superficie determinada en Red Natura 2000	4,00	100.0%



**DETALLE CRITERIOS DE SELECCIÓN****10.1.12 Agricultura de montaña con orientación ecológica en olivar****PUNTOS:** 14,00**Solicitantes de la medida 11, específica para la conversión o mantenimiento en agricultura ecológica****PUNTOS:** 3,00 S**Porcentaje de superficie determinada en zonas con limitaciones naturales u otras limitaciones específicas ubicadas en las zonas de montaña****PUNTOS:** 4,00 100.0%

<u>REF.</u>	<u>REFERENCIA SIGPAC</u>	<u>CULTIVO DESCRIPCIÓN CULTIVO</u>	<u>S/R</u>	<u>SUP. COMPROM.</u> <u>(ha)</u>	<u>SUP. CUMPLE</u> <u>(ha)</u>
2295021	21-068-020-00366-005	101000 OLIVAR-SIN VARIEDAD	S	0,03	0,03
2295022	21-068-020-00366-006	101000 OLIVAR-SIN VARIEDAD	S	1,02	1,02
2295024	21-068-020-00368-002	101000 OLIVAR-SIN VARIEDAD	S	0,15	0,15
2295026	21-068-020-00370-001	101000 OLIVAR-SIN VARIEDAD	S	0,24	0,24
2295025	21-068-020-00499-001	101000 OLIVAR-SIN VARIEDAD	S	0,90	0,90

**Porcentaje de superficie determinada situada en zonas RAMSAR****PUNTOS:** 0,00 0.0%

<u>REF.</u>	<u>REFERENCIA SIGPAC</u>	<u>CULTIVO DESCRIPCIÓN CULTIVO</u>	<u>S/R</u>	<u>SUP. COMPROM.</u> <u>(ha)</u>	<u>SUP. CUMPLE</u> <u>(ha)</u>
2295021	21-068-020-00366-005	101000 OLIVAR-SIN VARIEDAD	S	0,03	0,00
2295022	21-068-020-00366-006	101000 OLIVAR-SIN VARIEDAD	S	1,02	0,00
2295024	21-068-020-00368-002	101000 OLIVAR-SIN VARIEDAD	S	0,15	0,00
2295026	21-068-020-00370-001	101000 OLIVAR-SIN VARIEDAD	S	0,24	0,00
2295025	21-068-020-00499-001	101000 OLIVAR-SIN VARIEDAD	S	0,90	0,00

**Porcentaje de superficie determinada en zonas vulnerables a la contaminación por nitratos****PUNTOS:** 0,00 0.0%

<u>REF.</u>	<u>REFERENCIA SIGPAC</u>	<u>CULTIVO DESCRIPCIÓN CULTIVO</u>	<u>S/R</u>	<u>SUP. COMPROM.</u> <u>(ha)</u>	<u>SUP. CUMPLE</u> <u>(ha)</u>
2295021	21-068-020-00366-005	101000 OLIVAR-SIN VARIEDAD	S	0,03	0,00
2295022	21-068-020-00366-006	101000 OLIVAR-SIN VARIEDAD	S	1,02	0,00
2295024	21-068-020-00368-002	101000 OLIVAR-SIN VARIEDAD	S	0,15	0,00
2295026	21-068-020-00370-001	101000 OLIVAR-SIN VARIEDAD	S	0,24	0,00
2295025	21-068-020-00499-001	101000 OLIVAR-SIN VARIEDAD	S	0,90	0,00

**Mayor pendiente media****PUNTOS:** 3,00 38.07%

<u>REF.</u>	<u>REFERENCIA SIGPAC</u>	<u>CULTIVO DESCRIPCIÓN CULTIVO</u>	<u>S/R</u>	<u>PENDIENTE MEDIA (%)</u>	<u>SUP. COMPROM.</u> <u>(ha)</u>
2295021	21-068-020-00366-005	101000 OLIVAR-SIN VARIEDAD	S	23,75	0,03
2295022	21-068-020-00366-006	101000 OLIVAR-SIN VARIEDAD	S	23,07	1,02
2295024	21-068-020-00368-002	101000 OLIVAR-SIN VARIEDAD	S	31,08	0,15
2295026	21-068-020-00370-001	101000 OLIVAR-SIN VARIEDAD	S	37,72	0,24
2295025	21-068-020-00499-001	101000 OLIVAR-SIN VARIEDAD	S	56,82	0,90

**Porcentaje de superficie determinada en Red Natura 2000****PUNTOS:** 4,00 100.0%

<u>REF.</u>	<u>REFERENCIA SIGPAC</u>	<u>CULTIVO DESCRIPCIÓN CULTIVO</u>	<u>S/R</u>	<u>SUP. COMPROM.</u> <u>(ha)</u>	<u>SUP. CUMPLE</u> <u>(ha)</u>
2295021	21-068-020-00366-005	101000 OLIVAR-SIN VARIEDAD	S	0,03	0,03
2295022	21-068-020-00366-006	101000 OLIVAR-SIN VARIEDAD	S	1,02	1,02
2295024	21-068-020-00368-002	101000 OLIVAR-SIN VARIEDAD	S	0,15	0,15
2295026	21-068-020-00370-001	101000 OLIVAR-SIN VARIEDAD	S	0,24	0,24
2295025	21-068-020-00499-001	101000 OLIVAR-SIN VARIEDAD	S	0,90	0,90

<u>APELLIDOS Y NOMBRE / RAZÓN SOCIAL</u>		<u>NIF</u>	<u>EXPEDIENTE</u>	<u>SUP. COMPROMETIDA</u>				
				<u>(ha)</u>				
CAMPOS MARIANAS MARÍA		75504669Q	5007569	7.38				
<u>RESOLUCIÓN</u>								
ADMITIDO								
<u>IMPORTE POR ANUALIDAD</u>								
		<u>2015</u>	<u>2016</u>	<u>2017</u>	<u>2018</u>	<u>2019</u>		
IMPORTE MÁXIMO SUBVENCIONABLE		842,35 €	842,35 €	842,35 €	842,35 €	842,35 €		
IMPORTE MEDIO DE TRANSFERENCIA (€/ha)		114,14 €	114,14 €	114,14 €	114,14 €	114,14 €		
<u>RECINTOS COMPROMETIDOS</u>								
<u>REF.</u>	<u>REFERENCIA SIGPAC</u>	<u>CULTIVO</u>	<u>DESCRIPCIÓN CULTIVO</u>	<u>PEND. MEDIA</u>	<u>SUP. DEC. ADMIN.</u>	<u>SUP. CERT.</u>	<u>SUP. CAMPO</u>	<u>SUP. COMPROM.</u>
				<u>S/R</u>	<u>(%)</u>	<u>(ha)</u>	<u>(ha)</u>	<u>(ha)</u>
2297612	21-008-010-00082-001	101000	OLIVAR-SIN VARIEDAD	S	40,43	2,12	2,12	2,12
2297613	21-008-010-00106-002	101000	OLIVAR-SIN VARIEDAD	S	30,60	5,26	5,26	5,26

### RESUMEN CRITERIOS DE SELECCIÓN

<b>10.1.12 Agricultura de montaña con orientación ecológica en olivar</b>		<b>PUNTOS: 10,00</b>	
		<b>PUNTOS</b>	
Solicitantes de la medida 11, específica para la conversión o mantenimiento en agricultura ecológica		3,00	S
Porcentaje de superficie determinada en zonas con limitaciones naturales u otras limitaciones específicas ubicadas en las zonas de montaña		4,00	100.0%
Porcentaje de superficie determinada situada en zonas RAMSAR		0,00	0.0%
Porcentaje de superficie determinada en zonas vulnerables a la contaminación por nitratos		0,00	0.0%
Mayor pendiente media		3,00	33.42%
Porcentaje de superficie determinada en Red Natura 2000		0,00	0.0%



**DETALLE CRITERIOS DE SELECCIÓN****10.1.12 Agricultura de montaña con orientación ecológica en olivar****PUNTOS: 10,00****Solicitantes de la medida 11, específica para la conversión o mantenimiento en agricultura ecológica****PUNTOS: 3,00 S****Porcentaje de superficie determinada en zonas con limitaciones naturales u otras limitaciones específicas ubicadas en las zonas de montaña****PUNTOS: 4,00 100.0%**

<u>REF.</u>	<u>REFERENCIA SIGPAC</u>	<u>CULTIVO</u>	<u>DESCRIPCIÓN CULTIVO</u>	<u>S/R</u>	<u>SUP. COMPROM.</u> <u>(ha)</u>	<u>SUP. CUMPLE</u> <u>(ha)</u>
2297612	21-008-010-00082-001	101000	OLIVAR-SIN VARIEDAD	S	2,12	2,12
2297613	21-008-010-00106-002	101000	OLIVAR-SIN VARIEDAD	S	5,26	5,26

**Porcentaje de superficie determinada situada en zonas RAMSAR****PUNTOS: 0,00 0.0%**

<u>REF.</u>	<u>REFERENCIA SIGPAC</u>	<u>CULTIVO</u>	<u>DESCRIPCIÓN CULTIVO</u>	<u>S/R</u>	<u>SUP. COMPROM.</u> <u>(ha)</u>	<u>SUP. CUMPLE</u> <u>(ha)</u>
2297612	21-008-010-00082-001	101000	OLIVAR-SIN VARIEDAD	S	2,12	0,00
2297613	21-008-010-00106-002	101000	OLIVAR-SIN VARIEDAD	S	5,26	0,00

**Porcentaje de superficie determinada en zonas vulnerables a la contaminación por nitratos****PUNTOS: 0,00 0.0%**

<u>REF.</u>	<u>REFERENCIA SIGPAC</u>	<u>CULTIVO</u>	<u>DESCRIPCIÓN CULTIVO</u>	<u>S/R</u>	<u>SUP. COMPROM.</u> <u>(ha)</u>	<u>SUP. CUMPLE</u> <u>(ha)</u>
2297612	21-008-010-00082-001	101000	OLIVAR-SIN VARIEDAD	S	2,12	0,00
2297613	21-008-010-00106-002	101000	OLIVAR-SIN VARIEDAD	S	5,26	0,00

**Mayor pendiente media****PUNTOS: 3,00 33.42%**

<u>REF.</u>	<u>REFERENCIA SIGPAC</u>	<u>CULTIVO</u>	<u>DESCRIPCIÓN CULTIVO</u>	<u>S/R</u>	<u>PENDIENTE MEDIA (%)</u>	<u>SUP. COMPROM.</u> <u>(ha)</u>
2297612	21-008-010-00082-001	101000	OLIVAR-SIN VARIEDAD	S	40,43	2,12
2297613	21-008-010-00106-002	101000	OLIVAR-SIN VARIEDAD	S	30,60	5,26

**Porcentaje de superficie determinada en Red Natura 2000****PUNTOS: 0,00 0.0%**

<u>REF.</u>	<u>REFERENCIA SIGPAC</u>	<u>CULTIVO</u>	<u>DESCRIPCIÓN CULTIVO</u>	<u>S/R</u>	<u>SUP. COMPROM.</u> <u>(ha)</u>	<u>SUP. CUMPLE</u> <u>(ha)</u>
2297612	21-008-010-00082-001	101000	OLIVAR-SIN VARIEDAD	S	2,12	0,00
2297613	21-008-010-00106-002	101000	OLIVAR-SIN VARIEDAD	S	5,26	0,00



<u>APELLIDOS Y NOMBRE / RAZÓN SOCIAL</u>		<u>NIF</u>	<u>EXPEDIENTE</u>	<u>SUP. COMPROMETIDA</u>				
				<u>(ha)</u>				
CANDEAS RODRIGUEZ RAFAEL		29432658H	5006642	1.03				
<b>RESOLUCIÓN ADMITIDO</b>								
<b>IMPORTE POR ANUALIDAD</b>								
		<b>2015</b>	<b>2016</b>	<b>2017</b>	<b>2018</b>	<b>2019</b>		
IMPORTE MÁXIMO SUBVENCIONABLE		117,56 €	117,56 €	117,56 €	117,56 €	117,56 €		
IMPORTE MEDIO DE TRANSFERENCIA (€/ha)		114,14 €	114,14 €	114,14 €	114,14 €	114,14 €		
<b>RECINTOS COMPROMETIDOS</b>								
<u>REF.</u>	<u>REFERENCIA SIGPAC</u>	<u>CULTIVO</u>	<u>DESCRIPCIÓN CULTIVO</u>	<u>PEND. MEDIA</u>	<u>SUP. DEC. ADMIN.</u>	<u>SUP. CERT.</u>	<u>SUP. CAMPO</u>	<u>SUP. COMPROM.</u>
				<u>S/R</u>	<u>(%)</u>	<u>(ha)</u>	<u>(ha)</u>	<u>(ha)</u>
2289770	21-008-010-00250-003	101000	OLIVAR-SIN VARIEDAD	S	20,15	1,03	1,03	1,03

### RESUMEN CRITERIOS DE SELECCIÓN

<b>10.1.12 Agricultura de montaña con orientación ecológica en olivar</b>		<b>PUNTOS: 8,00</b>	
		<b>PUNTOS</b>	
Solicitantes de la medida 11, específica para la conversión o mantenimiento en agricultura ecológica		3,00	S
Porcentaje de superficie determinada en zonas con limitaciones naturales u otras limitaciones específicas ubicadas en las zonas de montaña		4,00	100.0%
Porcentaje de superficie determinada situada en zonas RAMSAR		0,00	0.0%
Porcentaje de superficie determinada en zonas vulnerables a la contaminación por nitratos		0,00	0.0%
Mayor pendiente media		1,00	20.15%
Porcentaje de superficie determinada en Red Natura 2000		0,00	0.0%





**DETALLE CRITERIOS DE SELECCIÓN****10.1.12 Agricultura de montaña con orientación ecológica en olivar PUNTOS: 8,00****Solicitantes de la medida 11, específica para la conversión o mantenimiento en agricultura ecológica PUNTOS: 3,00 S****Porcentaje de superficie determinada en zonas con limitaciones naturales u otras limitaciones específicas ubicadas en las zonas de montaña PUNTOS: 4,00 100.0%**

<u>REF.</u>	<u>REFERENCIA SIGPAC</u>	<u>CULTIVO DESCRIPCIÓN CULTIVO</u>	<u>S/R</u>	<u>SUP. COMPROM. (ha)</u>	<u>SUP. CUMPLE (ha)</u>
2289770	21-008-010-00250-003	101000 OLIVAR-SIN VARIEDAD	S	1,03	1,03

**Porcentaje de superficie determinada situada en zonas RAMSAR PUNTOS: 0,00 0.0%**

<u>REF.</u>	<u>REFERENCIA SIGPAC</u>	<u>CULTIVO DESCRIPCIÓN CULTIVO</u>	<u>S/R</u>	<u>SUP. COMPROM. (ha)</u>	<u>SUP. CUMPLE (ha)</u>
2289770	21-008-010-00250-003	101000 OLIVAR-SIN VARIEDAD	S	1,03	0,00

**Porcentaje de superficie determinada en zonas vulnerables a la contaminación por nitratos PUNTOS: 0,00 0.0%**

<u>REF.</u>	<u>REFERENCIA SIGPAC</u>	<u>CULTIVO DESCRIPCIÓN CULTIVO</u>	<u>S/R</u>	<u>SUP. COMPROM. (ha)</u>	<u>SUP. CUMPLE (ha)</u>
2289770	21-008-010-00250-003	101000 OLIVAR-SIN VARIEDAD	S	1,03	0,00

**Mayor pendiente media PUNTOS: 1,00 20.15%**

<u>REF.</u>	<u>REFERENCIA SIGPAC</u>	<u>CULTIVO DESCRIPCIÓN CULTIVO</u>	<u>S/R</u>	<u>PENDIENTE MEDIA (%)</u>	<u>SUP. COMPROM. (ha)</u>
2289770	21-008-010-00250-003	101000 OLIVAR-SIN VARIEDAD	S	20,15	1,03

**Porcentaje de superficie determinada en Red Natura 2000 PUNTOS: 0,00 0.0%**

<u>REF.</u>	<u>REFERENCIA SIGPAC</u>	<u>CULTIVO DESCRIPCIÓN CULTIVO</u>	<u>S/R</u>	<u>SUP. COMPROM. (ha)</u>	<u>SUP. CUMPLE (ha)</u>
2289770	21-008-010-00250-003	101000 OLIVAR-SIN VARIEDAD	S	1,03	0,00



				<b>SUP. COMPROMETIDA</b>					
<b>APELLIDOS Y NOMBRE / RAZÓN SOCIAL</b>				<b>NIF</b>	<b>EXPEDIENTE</b>	<b>(ha)</b>			
CANTERO CARBAJO MARIA FLORA NIEVES				27888337D	5008534	1.5			
<b>RESOLUCIÓN</b>									
<b>ADMITIDO</b>									
<b>IMPORTE POR ANUALIDAD</b>									
				<b>2015</b>	<b>2016</b>	<b>2017</b>	<b>2018</b>	<b>2019</b>	
<b>IMPORTE MÁXIMO SUBVENCIONABLE</b>				171,21 €	171,21 €	171,21 €	171,21 €	171,21 €	
<b>IMPORTE MEDIO DE TRANSFERENCIA (€/ha)</b>				114,14 €	114,14 €	114,14 €	114,14 €	114,14 €	
<b>RECINTOS COMPROMETIDOS</b>									
<b>REF.</b>	<b>REFERENCIA SIGPAC</b>	<b>CULTIVO</b>	<b>DESCRIPCIÓN CULTIVO</b>	<b>S/R</b>	<b>PEND. MEDIA (%)</b>	<b>SUP. DEC. ADMIN. (ha)</b>	<b>SUP. CERT. (ha)</b>	<b>SUP. CAMPO (ha)</b>	<b>SUP. COMPROM. (ha)</b>
2317486	21-068-020-00245-002	101000	OLIVAR-SIN VARIEDAD	S	20,27	0,34	0,34		0,34
2317493	21-068-020-00458-004	101000	OLIVAR-SIN VARIEDAD	S	40,83	1,16	2,51		1,16

**RESUMEN CRITERIOS DE SELECCIÓN**

<b>10.1.12 Agricultura de montaña con orientación ecológica en olivar</b>		<b>PUNTOS: 14,00</b>
<b>Solicitantes de la medida 11, específica para la conversión o mantenimiento en agricultura ecológica</b>	<b>PUNTOS</b>	3,00 S
<b>Porcentaje de superficie determinada en zonas con limitaciones naturales u otras limitaciones específicas ubicadas en las zonas de montaña</b>		4,00 100.0%
<b>Porcentaje de superficie determinada situada en zonas RAMSAR</b>		0,00 0.0%
<b>Porcentaje de superficie determinada en zonas vulnerables a la contaminación por nitratos</b>		0,00 0.0%
<b>Mayor pendiente media</b>		3,00 36.17%
<b>Porcentaje de superficie determinada en Red Natura 2000</b>		4,00 100.0%



**DETALLE CRITERIOS DE SELECCIÓN****10.1.12 Agricultura de montaña con orientación ecológica en olivar****PUNTOS: 14,00****Solicitantes de la medida 11, específica para la conversión o mantenimiento en agricultura ecológica****PUNTOS: 3,00 S****Porcentaje de superficie determinada en zonas con limitaciones naturales u otras limitaciones específicas ubicadas en las zonas de montaña****PUNTOS: 4,00 100.0%**

<u>REF.</u>	<u>REFERENCIA SIGPAC</u>	<u>CULTIVO</u>	<u>DESCRIPCIÓN CULTIVO</u>	<u>S/R</u>	<u>SUP. COMPROM.</u> <u>(ha)</u>	<u>SUP. CUMPLE</u> <u>(ha)</u>
2317486	21-068-020-00245-002	101000	OLIVAR-SIN VARIEDAD	S	0,34	0,34
2317493	21-068-020-00458-004	101000	OLIVAR-SIN VARIEDAD	S	1,16	1,16

**Porcentaje de superficie determinada situada en zonas RAMSAR****PUNTOS: 0,00 0.0%**

<u>REF.</u>	<u>REFERENCIA SIGPAC</u>	<u>CULTIVO</u>	<u>DESCRIPCIÓN CULTIVO</u>	<u>S/R</u>	<u>SUP. COMPROM.</u> <u>(ha)</u>	<u>SUP. CUMPLE</u> <u>(ha)</u>
2317486	21-068-020-00245-002	101000	OLIVAR-SIN VARIEDAD	S	0,34	0,00
2317493	21-068-020-00458-004	101000	OLIVAR-SIN VARIEDAD	S	1,16	0,00

**Porcentaje de superficie determinada en zonas vulnerables a la contaminación por nitratos****PUNTOS: 0,00 0.0%**

<u>REF.</u>	<u>REFERENCIA SIGPAC</u>	<u>CULTIVO</u>	<u>DESCRIPCIÓN CULTIVO</u>	<u>S/R</u>	<u>SUP. COMPROM.</u> <u>(ha)</u>	<u>SUP. CUMPLE</u> <u>(ha)</u>
2317486	21-068-020-00245-002	101000	OLIVAR-SIN VARIEDAD	S	0,34	0,00
2317493	21-068-020-00458-004	101000	OLIVAR-SIN VARIEDAD	S	1,16	0,00

**Mayor pendiente media****PUNTOS: 3,00 36.17%**

<u>REF.</u>	<u>REFERENCIA SIGPAC</u>	<u>CULTIVO</u>	<u>DESCRIPCIÓN CULTIVO</u>	<u>S/R</u>	<u>PENDIENTE MEDIA (%)</u>	<u>SUP. COMPROM.</u> <u>(ha)</u>
2317486	21-068-020-00245-002	101000	OLIVAR-SIN VARIEDAD	S	20,27	0,34
2317493	21-068-020-00458-004	101000	OLIVAR-SIN VARIEDAD	S	40,83	1,16

**Porcentaje de superficie determinada en Red Natura 2000****PUNTOS: 4,00 100.0%**

<u>REF.</u>	<u>REFERENCIA SIGPAC</u>	<u>CULTIVO</u>	<u>DESCRIPCIÓN CULTIVO</u>	<u>S/R</u>	<u>SUP. COMPROM.</u> <u>(ha)</u>	<u>SUP. CUMPLE</u> <u>(ha)</u>
2317486	21-068-020-00245-002	101000	OLIVAR-SIN VARIEDAD	S	0,34	0,34
2317493	21-068-020-00458-004	101000	OLIVAR-SIN VARIEDAD	S	1,16	1,16



<u>APELLIDOS Y NOMBRE / RAZÓN SOCIAL</u>		<u>NIF</u>	<u>EXPEDIENTE</u>	<u>SUP. COMPROMETIDA</u>				
				<u>(ha)</u>				
CAÑADO MAESTRE JOSE		29355648N	5006621	7.5				
<b>RESOLUCIÓN</b>								
<b>ADMITIDO</b>								
<b>IMPORTE POR ANUALIDAD</b>								
		<b>2015</b>	<b>2016</b>	<b>2017</b>	<b>2018</b>	<b>2019</b>		
<b>IMPORTE MÁXIMO SUBVENCIONABLE</b>		856,05 €	856,05 €	856,05 €	856,05 €	856,05 €		
<b>IMPORTE MEDIO DE TRANSFERENCIA (€/ha)</b>		114,14 €	114,14 €	114,14 €	114,14 €	114,14 €		
<b>RECINTOS COMPROMETIDOS</b>								
<u>REF.</u>	<u>REFERENCIA SIGPAC</u>	<u>CULTIVO</u>	<u>DESCRIPCIÓN CULTIVO</u>	<u>PEND. MEDIA</u>	<u>SUP. DEC. ADMIN.</u>	<u>SUP. CERT.</u>	<u>SUP. CAMPO</u>	<u>SUP. COMPROM.</u>
				<u>S/R</u>	<u>(%)</u>	<u>(ha)</u>	<u>(ha)</u>	<u>(ha)</u>
2285808	21-008-010-00140-007	101000	OLIVAR-SIN VARIEDAD	S	27,35	0,01	0,01	0,01
2285809	21-008-010-00140-007	101000	OLIVAR-SIN VARIEDAD	S	27,35	4,37	4,51	4,37
2285810	21-008-010-00387-002	101000	OLIVAR-SIN VARIEDAD	S	41,14	2,06	2,06	2,06
2285811	21-008-010-00156-003	101000	OLIVAR-SIN VARIEDAD	S	22,86	1,06	1,24	1,06

### RESUMEN CRITERIOS DE SELECCIÓN

<b>10.1.12 Agricultura de montaña con orientación ecológica en olivar</b>		<b>PUNTOS: 10,00</b>	
		<b>PUNTOS</b>	
Solicitantes de la medida 11, específica para la conversión o mantenimiento en agricultura ecológica		3,00	S
Porcentaje de superficie determinada en zonas con limitaciones naturales u otras limitaciones específicas ubicadas en las zonas de montaña		4,00	100.0%
Porcentaje de superficie determinada situada en zonas RAMSAR		0,00	0.0%
Porcentaje de superficie determinada en zonas vulnerables a la contaminación por nitratos		0,00	0.0%
Mayor pendiente media		3,00	30.5%
Porcentaje de superficie determinada en Red Natura 2000		0,00	0.0%



**DETALLE CRITERIOS DE SELECCIÓN****10.1.12 Agricultura de montaña con orientación ecológica en olivar****PUNTOS:** 10,00**Solicitantes de la medida 11, específica para la conversión o mantenimiento en agricultura ecológica****PUNTOS:** 3,00 S**Porcentaje de superficie determinada en zonas con limitaciones naturales u otras limitaciones específicas ubicadas en las zonas de montaña****PUNTOS:** 4,00 100.0%

<u>REF.</u>	<u>REFERENCIA SIGPAC</u>	<u>CULTIVO</u>	<u>DESCRIPCIÓN CULTIVO</u>	<u>S/R</u>	<u>SUP. COMPROM.</u> <u>(ha)</u>	<u>SUP. CUMPLE</u> <u>(ha)</u>
2285809	21-008-010-00140-007	101000	OLIVAR-SIN VARIEDAD	S	4,37	4,37
2285808	21-008-010-00140-007	101000	OLIVAR-SIN VARIEDAD	S	0,01	0,01
2285811	21-008-010-00156-003	101000	OLIVAR-SIN VARIEDAD	S	1,06	1,06
2285810	21-008-010-00387-002	101000	OLIVAR-SIN VARIEDAD	S	2,06	2,06

**Porcentaje de superficie determinada situada en zonas RAMSAR****PUNTOS:** 0,00 0.0%

<u>REF.</u>	<u>REFERENCIA SIGPAC</u>	<u>CULTIVO</u>	<u>DESCRIPCIÓN CULTIVO</u>	<u>S/R</u>	<u>SUP. COMPROM.</u> <u>(ha)</u>	<u>SUP. CUMPLE</u> <u>(ha)</u>
2285808	21-008-010-00140-007	101000	OLIVAR-SIN VARIEDAD	S	0,01	0,00
2285809	21-008-010-00140-007	101000	OLIVAR-SIN VARIEDAD	S	4,37	0,00
2285811	21-008-010-00156-003	101000	OLIVAR-SIN VARIEDAD	S	1,06	0,00
2285810	21-008-010-00387-002	101000	OLIVAR-SIN VARIEDAD	S	2,06	0,00

**Porcentaje de superficie determinada en zonas vulnerables a la contaminación por nitratos****PUNTOS:** 0,00 0.0%


<u>REF.</u>	<u>REFERENCIA SIGPAC</u>	<u>CULTIVO</u>	<u>DESCRIPCIÓN CULTIVO</u>	<u>S/R</u>	<u>SUP. COMPROM.</u> <u>(ha)</u>	<u>SUP. CUMPLE</u> <u>(ha)</u>
2285809	21-008-010-00140-007	101000	OLIVAR-SIN VARIEDAD	S	4,37	0,00
2285808	21-008-010-00140-007	101000	OLIVAR-SIN VARIEDAD	S	0,01	0,00
2285811	21-008-010-00156-003	101000	OLIVAR-SIN VARIEDAD	S	1,06	0,00
2285810	21-008-010-00387-002	101000	OLIVAR-SIN VARIEDAD	S	2,06	0,00

**Mayor pendiente media****PUNTOS:** 3,00 30.5%

<u>REF.</u>	<u>REFERENCIA SIGPAC</u>	<u>CULTIVO</u>	<u>DESCRIPCIÓN CULTIVO</u>	<u>S/R</u>	<u>PENDIENTE MEDIA (%)</u>	<u>SUP. COMPROM.</u> <u>(ha)</u>
2285808	21-008-010-00140-007	101000	OLIVAR-SIN VARIEDAD	S	27,35	0,01
2285809	21-008-010-00140-007	101000	OLIVAR-SIN VARIEDAD	S	27,35	4,37
2285811	21-008-010-00156-003	101000	OLIVAR-SIN VARIEDAD	S	22,86	1,06
2285810	21-008-010-00387-002	101000	OLIVAR-SIN VARIEDAD	S	41,14	2,06

**Porcentaje de superficie determinada en Red Natura 2000****PUNTOS:** 0,00 0.0%

<u>REF.</u>	<u>REFERENCIA SIGPAC</u>	<u>CULTIVO</u>	<u>DESCRIPCIÓN CULTIVO</u>	<u>S/R</u>	<u>SUP. COMPROM.</u> <u>(ha)</u>	<u>SUP. CUMPLE</u> <u>(ha)</u>
2285808	21-008-010-00140-007	101000	OLIVAR-SIN VARIEDAD	S	0,01	0,00
2285809	21-008-010-00140-007	101000	OLIVAR-SIN VARIEDAD	S	4,37	0,00
2285811	21-008-010-00156-003	101000	OLIVAR-SIN VARIEDAD	S	1,06	0,00
2285810	21-008-010-00387-002	101000	OLIVAR-SIN VARIEDAD	S	2,06	0,00



<u>APELLIDOS Y NOMBRE / RAZÓN SOCIAL</u>		<u>NIF</u>	<u>EXPEDIENTE</u>	<u>SUP. COMPROMETIDA</u>				
				<u>(ha)</u>				
CARBAJO DABRIO ANTONIA		29436254A	5008191	2.08				
<b>RESOLUCIÓN ADMITIDO</b>								
<b>IMPORTE POR ANUALIDAD</b>								
		<b>2015</b>	<b>2016</b>	<b>2017</b>	<b>2018</b>	<b>2019</b>		
IMPORTE MÁXIMO SUBVENCIONABLE		237,41 €	237,41 €	237,41 €	237,41 €	237,41 €		
IMPORTE MEDIO DE TRANSFERENCIA (€/ha)		114,14 €	114,14 €	114,14 €	114,14 €	114,14 €		
<b>RECINTOS COMPROMETIDOS</b>								
<u>REF.</u>	<u>REFERENCIA SIGPAC</u>	<u>CULTIVO</u>	<u>DESCRIPCIÓN CULTIVO</u>	<u>PEND. MEDIA</u>	<u>SUP. DEC. ADMIN.</u>	<u>SUP. CERT.</u>	<u>SUP. CAMPO</u>	<u>SUP. COMPROM.</u>
				<u>S/R</u>	<u>(%)</u>	<u>(ha)</u>	<u>(ha)</u>	<u>(ha)</u>
2916805	21-031-007-00019-006	101000	OLIVAR-SIN VARIEDAD	S	20,09	0,03	0,03	0,03
2916807	21-031-008-00337-004	101000	OLIVAR-SIN VARIEDAD	S	20,88	1,62	1,62	1,62
2916808	21-031-008-00339-001	101000	OLIVAR-SIN VARIEDAD	S	22,25	0,43	0,43	0,43

**RESUMEN CRITERIOS DE SELECCIÓN****10.1.12 Agricultura de montaña con orientación ecológica en olivar** PUNTOS: 12,00

	<u>PUNTOS</u>	
Solicitantes de la medida 11, específica para la conversión o mantenimiento en agricultura ecológica	3,00	S
Porcentaje de superficie determinada en zonas con limitaciones naturales u otras limitaciones específicas ubicadas en las zonas de montaña	4,00	100.0%
Porcentaje de superficie determinada situada en zonas RAMSAR	0,00	0.0%
Porcentaje de superficie determinada en zonas vulnerables a la contaminación por nitratos	0,00	0.0%
Mayor pendiente media	1,00	21.15%
Porcentaje de superficie determinada en Red Natura 2000	4,00	100.0%



**DETALLE CRITERIOS DE SELECCIÓN****10.1.12 Agricultura de montaña con orientación ecológica en olivar****PUNTOS:** 12,00**Solicitantes de la medida 11, específica para la conversión o mantenimiento en agricultura ecológica****PUNTOS:** 3,00 S**Porcentaje de superficie determinada en zonas con limitaciones naturales u otras limitaciones específicas ubicadas en las zonas de montaña****PUNTOS:** 4,00 100.0%

<u>REF.</u>	<u>REFERENCIA SIGPAC</u>	<u>CULTIVO</u>	<u>DESCRIPCIÓN CULTIVO</u>	<u>S/R</u>	<u>SUP. COMPROM.</u> <u>(ha)</u>	<u>SUP. CUMPLE</u> <u>(ha)</u>
2916805	21-031-007-00019-006	101000	OLIVAR-SIN VARIEDAD	S	0,03	0,03
2916807	21-031-008-00337-004	101000	OLIVAR-SIN VARIEDAD	S	1,62	1,62
2916808	21-031-008-00339-001	101000	OLIVAR-SIN VARIEDAD	S	0,43	0,43

**Porcentaje de superficie determinada situada en zonas RAMSAR****PUNTOS:** 0,00 0.0%

<u>REF.</u>	<u>REFERENCIA SIGPAC</u>	<u>CULTIVO</u>	<u>DESCRIPCIÓN CULTIVO</u>	<u>S/R</u>	<u>SUP. COMPROM.</u> <u>(ha)</u>	<u>SUP. CUMPLE</u> <u>(ha)</u>
2916805	21-031-007-00019-006	101000	OLIVAR-SIN VARIEDAD	S	0,03	0,00
2916807	21-031-008-00337-004	101000	OLIVAR-SIN VARIEDAD	S	1,62	0,00
2916808	21-031-008-00339-001	101000	OLIVAR-SIN VARIEDAD	S	0,43	0,00

**Porcentaje de superficie determinada en zonas vulnerables a la contaminación por nitratos****PUNTOS:** 0,00 0.0%

<u>REF.</u>	<u>REFERENCIA SIGPAC</u>	<u>CULTIVO</u>	<u>DESCRIPCIÓN CULTIVO</u>	<u>S/R</u>	<u>SUP. COMPROM.</u> <u>(ha)</u>	<u>SUP. CUMPLE</u> <u>(ha)</u>
2916805	21-031-007-00019-006	101000	OLIVAR-SIN VARIEDAD	S	0,03	0,00
2916807	21-031-008-00337-004	101000	OLIVAR-SIN VARIEDAD	S	1,62	0,00
2916808	21-031-008-00339-001	101000	OLIVAR-SIN VARIEDAD	S	0,43	0,00

**Mayor pendiente media****PUNTOS:** 1,00 21.15%

<u>REF.</u>	<u>REFERENCIA SIGPAC</u>	<u>CULTIVO</u>	<u>DESCRIPCIÓN CULTIVO</u>	<u>S/R</u>	<u>PENDIENTE MEDIA (%)</u>	<u>SUP. COMPROM.</u> <u>(ha)</u>
2916805	21-031-007-00019-006	101000	OLIVAR-SIN VARIEDAD	S	20,09	0,03
2916807	21-031-008-00337-004	101000	OLIVAR-SIN VARIEDAD	S	20,88	1,62
2916808	21-031-008-00339-001	101000	OLIVAR-SIN VARIEDAD	S	22,25	0,43

**Porcentaje de superficie determinada en Red Natura 2000****PUNTOS:** 4,00 100.0%

<u>REF.</u>	<u>REFERENCIA SIGPAC</u>	<u>CULTIVO</u>	<u>DESCRIPCIÓN CULTIVO</u>	<u>S/R</u>	<u>SUP. COMPROM.</u> <u>(ha)</u>	<u>SUP. CUMPLE</u> <u>(ha)</u>
2916805	21-031-007-00019-006	101000	OLIVAR-SIN VARIEDAD	S	0,03	0,03
2916807	21-031-008-00337-004	101000	OLIVAR-SIN VARIEDAD	S	1,62	1,62
2916808	21-031-008-00339-001	101000	OLIVAR-SIN VARIEDAD	S	0,43	0,43



<u>APELLIDOS Y NOMBRE / RAZÓN SOCIAL</u>	<u>NIF</u>	<u>EXPEDIENTE</u>	<u>SUP. COMPROMETIDA</u> <u>(ha)</u>
CARBAJO DOMINGUEZ MAXIMINO MANUEL	27308480M	5009221	1.83

**RESOLUCIÓN**  
**ADMITIDO**

**IMPORTE POR ANUALIDAD**

	<u>2015</u>	<u>2016</u>	<u>2017</u>	<u>2018</u>	<u>2019</u>
IMPORTE MÁXIMO SUBVENCIONABLE	208,88 €	208,88 €	208,88 €	208,88 €	208,88 €
IMPORTE MEDIO DE TRANSFERENCIA (€/ha)	114,14 €	114,14 €	114,14 €	114,14 €	114,14 €

**RECINTOS COMPROMETIDOS**

<u>REF.</u>	<u>REFERENCIA SIGPAC</u>	<u>CULTIVO</u>	<u>DESCRIPCIÓN CULTIVO</u>	<u>PEND. MEDIA</u> <u>S/R (%)</u>	<u>SUP. DEC. ADMIN.</u> <u>(ha)</u>	<u>SUP. CERT.</u> <u>(ha)</u>	<u>SUP. CAMPO</u> <u>(ha)</u>	<u>SUP. COMPROM.</u> <u>(ha)</u>
2935401	21-009-004-00012-004	101000	OLIVAR-SIN VARIEDAD	S 24,47	0,03	0,03		0,03
2935403	21-009-004-00012-001	101000	OLIVAR-SIN VARIEDAD	S 27,07	1,80	1,80		1,80

**RESUMEN CRITERIOS DE SELECCIÓN**

**10.1.12 Agricultura de montaña con orientación ecológica en olivar** PUNTOS: 14,00

	<u>PUNTOS</u>	
Solicitantes de la medida 11, específica para la conversión o mantenimiento en agricultura ecológica	3,00	S
Porcentaje de superficie determinada en zonas con limitaciones naturales u otras limitaciones específicas ubicadas en las zonas de montaña	4,00	100.0%
Porcentaje de superficie determinada situada en zonas RAMSAR	0,00	0.0%
Porcentaje de superficie determinada en zonas vulnerables a la contaminación por nitratos	0,00	0.0%
Mayor pendiente media	3,00	27.03%
Porcentaje de superficie determinada en Red Natura 2000	4,00	100.0%





**DETALLE CRITERIOS DE SELECCIÓN****10.1.12 Agricultura de montaña con orientación ecológica en olivar****PUNTOS:** 14,00**Solicitantes de la medida 11, específica para la conversión o mantenimiento en agricultura ecológica****PUNTOS:** 3,00 S**Porcentaje de superficie determinada en zonas con limitaciones naturales u otras limitaciones específicas ubicadas en las zonas de montaña****PUNTOS:** 4,00 100.0%

<u>REF.</u>	<u>REFERENCIA SIGPAC</u>	<u>CULTIVO</u>	<u>DESCRIPCIÓN CULTIVO</u>	<u>S/R</u>	<u>SUP. COMPROM.</u> <u>(ha)</u>	<u>SUP. CUMPLE</u> <u>(ha)</u>
2935403	21-009-004-00012-001	101000	OLIVAR-SIN VARIEDAD	S	1,80	1,80
2935401	21-009-004-00012-004	101000	OLIVAR-SIN VARIEDAD	S	0,03	0,03

**Porcentaje de superficie determinada situada en zonas RAMSAR****PUNTOS:** 0,00 0.0%

<u>REF.</u>	<u>REFERENCIA SIGPAC</u>	<u>CULTIVO</u>	<u>DESCRIPCIÓN CULTIVO</u>	<u>S/R</u>	<u>SUP. COMPROM.</u> <u>(ha)</u>	<u>SUP. CUMPLE</u> <u>(ha)</u>
2935403	21-009-004-00012-001	101000	OLIVAR-SIN VARIEDAD	S	1,80	0,00
2935401	21-009-004-00012-004	101000	OLIVAR-SIN VARIEDAD	S	0,03	0,00

**Porcentaje de superficie determinada en zonas vulnerables a la contaminación por nitratos****PUNTOS:** 0,00 0.0%

<u>REF.</u>	<u>REFERENCIA SIGPAC</u>	<u>CULTIVO</u>	<u>DESCRIPCIÓN CULTIVO</u>	<u>S/R</u>	<u>SUP. COMPROM.</u> <u>(ha)</u>	<u>SUP. CUMPLE</u> <u>(ha)</u>
2935403	21-009-004-00012-001	101000	OLIVAR-SIN VARIEDAD	S	1,80	0,00
2935401	21-009-004-00012-004	101000	OLIVAR-SIN VARIEDAD	S	0,03	0,00

**Mayor pendiente media****PUNTOS:** 3,00 27.03%

<u>REF.</u>	<u>REFERENCIA SIGPAC</u>	<u>CULTIVO</u>	<u>DESCRIPCIÓN CULTIVO</u>	<u>S/R</u>	<u>PENDIENTE MEDIA (%)</u>	<u>SUP. COMPROM.</u> <u>(ha)</u>
2935403	21-009-004-00012-001	101000	OLIVAR-SIN VARIEDAD	S	27,07	1,80
2935401	21-009-004-00012-004	101000	OLIVAR-SIN VARIEDAD	S	24,47	0,03

**Porcentaje de superficie determinada en Red Natura 2000****PUNTOS:** 4,00 100.0%

<u>REF.</u>	<u>REFERENCIA SIGPAC</u>	<u>CULTIVO</u>	<u>DESCRIPCIÓN CULTIVO</u>	<u>S/R</u>	<u>SUP. COMPROM.</u> <u>(ha)</u>	<u>SUP. CUMPLE</u> <u>(ha)</u>
2935403	21-009-004-00012-001	101000	OLIVAR-SIN VARIEDAD	S	1,80	1,80
2935401	21-009-004-00012-004	101000	OLIVAR-SIN VARIEDAD	S	0,03	0,03



<u>APELLIDOS Y NOMBRE / RAZÓN SOCIAL</u>		<u>NIF</u>	<u>EXPEDIENTE</u>	<u>SUP. COMPROMETIDA</u>				
				<u>(ha)</u>				
CARBAJO MANZANO FRANCISCO		29364571B	5007922	3,97				
<b>RESOLUCIÓN</b>								
<b>ADMITIDO</b>								
<b>IMPORTE POR ANUALIDAD</b>								
		<b>2015</b>	<b>2016</b>	<b>2017</b>	<b>2018</b>	<b>2019</b>		
IMPORTE MÁXIMO SUBVENCIONABLE		453,14 €	453,14 €	453,14 €	453,14 €	453,14 €		
IMPORTE MEDIO DE TRANSFERENCIA (€/ha)		114,14 €	114,14 €	114,14 €	114,14 €	114,14 €		
<b>RECINTOS COMPROMETIDOS</b>								
<u>REF.</u>	<u>REFERENCIA SIGPAC</u>	<u>CULTIVO</u>	<u>DESCRIPCIÓN CULTIVO</u>	<u>PEND. MEDIA</u>	<u>SUP. DEC. ADMIN.</u>	<u>SUP. CERT.</u>	<u>SUP. CAMPO</u>	<u>SUP. COMPROM.</u>
				<u>S/R</u>	<u>(%)</u>	<u>(ha)</u>	<u>(ha)</u>	<u>(ha)</u>
2310220	21-009-003-00103-004	101000	OLIVAR-SIN VARIEDAD	S	23,16	3,97	3,97	3,97

### RESUMEN CRITERIOS DE SELECCIÓN

<b>10.1.12 Agricultura de montaña con orientación ecológica en olivar</b>		<b>PUNTOS: 12,00</b>	
		<b>PUNTOS</b>	
Solicitantes de la medida 11, específica para la conversión o mantenimiento en agricultura ecológica		3,00	S
Porcentaje de superficie determinada en zonas con limitaciones naturales u otras limitaciones específicas ubicadas en las zonas de montaña		4,00	100.0%
Porcentaje de superficie determinada situada en zonas RAMSAR		0,00	0.0%
Porcentaje de superficie determinada en zonas vulnerables a la contaminación por nitratos		0,00	0.0%
Mayor pendiente media		1,00	23.16%
Porcentaje de superficie determinada en Red Natura 2000		4,00	100.0%



**DETALLE CRITERIOS DE SELECCIÓN****10.1.12 Agricultura de montaña con orientación ecológica en olivar****PUNTOS: 12,00****Solicitantes de la medida 11, específica para la conversión o mantenimiento en agricultura ecológica****PUNTOS: 3,00 S****Porcentaje de superficie determinada en zonas con limitaciones naturales u otras limitaciones específicas ubicadas en las zonas de montaña****PUNTOS: 4,00 100.0%**

<u>REF.</u>	<u>REFERENCIA SIGPAC</u>	<u>CULTIVO</u>	<u>DESCRIPCIÓN CULTIVO</u>	<u>S/R</u>	<u>SUP. COMPROM. (ha)</u>	<u>SUP. CUMPLE (ha)</u>
2310220	21-009-003-00103-004	101000	OLIVAR-SIN VARIEDAD	S	3,97	3,97

**Porcentaje de superficie determinada situada en zonas RAMSAR****PUNTOS: 0,00 0.0%**

<u>REF.</u>	<u>REFERENCIA SIGPAC</u>	<u>CULTIVO</u>	<u>DESCRIPCIÓN CULTIVO</u>	<u>S/R</u>	<u>SUP. COMPROM. (ha)</u>	<u>SUP. CUMPLE (ha)</u>
2310220	21-009-003-00103-004	101000	OLIVAR-SIN VARIEDAD	S	3,97	0,00

**Porcentaje de superficie determinada en zonas vulnerables a la contaminación por nitratos****PUNTOS: 0,00 0.0%**

<u>REF.</u>	<u>REFERENCIA SIGPAC</u>	<u>CULTIVO</u>	<u>DESCRIPCIÓN CULTIVO</u>	<u>S/R</u>	<u>SUP. COMPROM. (ha)</u>	<u>SUP. CUMPLE (ha)</u>
2310220	21-009-003-00103-004	101000	OLIVAR-SIN VARIEDAD	S	3,97	0,00

**Mayor pendiente media****PUNTOS: 1,00 23.16%**

<u>REF.</u>	<u>REFERENCIA SIGPAC</u>	<u>CULTIVO</u>	<u>DESCRIPCIÓN CULTIVO</u>	<u>S/R</u>	<u>PENDIENTE MEDIA (%)</u>	<u>SUP. COMPROM. (ha)</u>
2310220	21-009-003-00103-004	101000	OLIVAR-SIN VARIEDAD	S	23,16	3,97

**Porcentaje de superficie determinada en Red Natura 2000****PUNTOS: 4,00 100.0%**

<u>REF.</u>	<u>REFERENCIA SIGPAC</u>	<u>CULTIVO</u>	<u>DESCRIPCIÓN CULTIVO</u>	<u>S/R</u>	<u>SUP. COMPROM. (ha)</u>	<u>SUP. CUMPLE (ha)</u>
2310220	21-009-003-00103-004	101000	OLIVAR-SIN VARIEDAD	S	3,97	3,97



<u>APELLIDOS Y NOMBRE / RAZÓN SOCIAL</u>		<u>NIF</u>	<u>EXPEDIENTE</u>	<u>SUP. COMPROMETIDA</u>				
				<u>(ha)</u>				
CARBAJO MANZANO MAXIMINO		29364332W	5007712	3,77				
<b>RESOLUCIÓN</b>								
<b>ADMITIDO</b>								
<b>IMPORTE POR ANUALIDAD</b>								
		<b>2015</b>	<b>2016</b>	<b>2017</b>	<b>2018</b>	<b>2019</b>		
<b>IMPORTE MÁXIMO SUBVENCIONABLE</b>		430,31 €	430,31 €	430,31 €	430,31 €	430,31 €		
<b>IMPORTE MEDIO DE TRANSFERENCIA (€/ha)</b>		114,14 €	114,14 €	114,14 €	114,14 €	114,14 €		
<b>RECINTOS COMPROMETIDOS</b>								
<u>REF.</u>	<u>REFERENCIA SIGPAC</u>	<u>CULTIVO</u>	<u>DESCRIPCIÓN CULTIVO</u>	<u>PEND. MEDIA</u>	<u>SUP. DEC. ADMIN.</u>	<u>SUP. CERT.</u>	<u>SUP. CAMPO</u>	<u>SUP. COMPROM.</u>
				<u>S/R</u>	<u>(%)</u>	<u>(ha)</u>	<u>(ha)</u>	<u>(ha)</u>
2301714	21-009-003-00104-001	101000	OLIVAR-SIN VARIEDAD	S	24,81	3,77	3,77	3,77

### RESUMEN CRITERIOS DE SELECCIÓN

<b>10.1.12 Agricultura de montaña con orientación ecológica en olivar</b>		<b>PUNTOS: 12,00</b>	
		<b>PUNTOS</b>	
<b>Solicitantes de la medida 11, específica para la conversión o mantenimiento en agricultura ecológica</b>		3,00	S
<b>Porcentaje de superficie determinada en zonas con limitaciones naturales u otras limitaciones específicas ubicadas en las zonas de montaña</b>		4,00	100.0%
<b>Porcentaje de superficie determinada situada en zonas RAMSAR</b>		0,00	0.0%
<b>Porcentaje de superficie determinada en zonas vulnerables a la contaminación por nitratos</b>		0,00	0.0%
<b>Mayor pendiente media</b>		1,00	24.81%
<b>Porcentaje de superficie determinada en Red Natura 2000</b>		4,00	100.0%



**DETALLE CRITERIOS DE SELECCIÓN****10.1.12 Agricultura de montaña con orientación ecológica en olivar** PUNTOS: 12,00

<b>Solicitantes de la medida 11, específica para la conversión o mantenimiento en agricultura ecológica</b>						<b>PUNTOS:</b>	3,00	S
<b>Porcentaje de superficie determinada en zonas con limitaciones naturales u otras limitaciones específicas ubicadas en las zonas de montaña</b>						<b>PUNTOS:</b>	4,00	100.0%
<u>REF.</u>	<u>REFERENCIA SIGPAC</u>	<u>CULTIVO</u>	<u>DESCRIPCIÓN CULTIVO</u>	<u>S/R</u>	<u>SUP. COMPROM. (ha)</u>	<u>SUP. CUMPLE (ha)</u>		
2301714	21-009-003-00104-001	101000	OLIVAR-SIN VARIEDAD	S	3,77	3,77		
<b>Porcentaje de superficie determinada situada en zonas RAMSAR</b>						<b>PUNTOS:</b>	0,00	0.0%
<u>REF.</u>	<u>REFERENCIA SIGPAC</u>	<u>CULTIVO</u>	<u>DESCRIPCIÓN CULTIVO</u>	<u>S/R</u>	<u>SUP. COMPROM. (ha)</u>	<u>SUP. CUMPLE (ha)</u>		
2301714	21-009-003-00104-001	101000	OLIVAR-SIN VARIEDAD	S	3,77	0,00		
<b>Porcentaje de superficie determinada en zonas vulnerables a la contaminación por nitratos</b>						<b>PUNTOS:</b>	0,00	0.0%
<u>REF.</u>	<u>REFERENCIA SIGPAC</u>	<u>CULTIVO</u>	<u>DESCRIPCIÓN CULTIVO</u>	<u>S/R</u>	<u>SUP. COMPROM. (ha)</u>	<u>SUP. CUMPLE (ha)</u>		
2301714	21-009-003-00104-001	101000	OLIVAR-SIN VARIEDAD	S	3,77	0,00		
<b>Mayor pendiente media</b>						<b>PUNTOS:</b>	1,00	24.81%
<u>REF.</u>	<u>REFERENCIA SIGPAC</u>	<u>CULTIVO</u>	<u>DESCRIPCIÓN CULTIVO</u>	<u>S/R</u>	<u>PENDIENTE MEDIA (%)</u>	<u>SUP. COMPROM. (ha)</u>		
2301714	21-009-003-00104-001	101000	OLIVAR-SIN VARIEDAD	S	24,81	3,77		
<b>Porcentaje de superficie determinada en Red Natura 2000</b>						<b>PUNTOS:</b>	4,00	100.0%
<u>REF.</u>	<u>REFERENCIA SIGPAC</u>	<u>CULTIVO</u>	<u>DESCRIPCIÓN CULTIVO</u>	<u>S/R</u>	<u>SUP. COMPROM. (ha)</u>	<u>SUP. CUMPLE (ha)</u>		
2301714	21-009-003-00104-001	101000	OLIVAR-SIN VARIEDAD	S	3,77	3,77		



<u>APELLIDOS Y NOMBRE / RAZÓN SOCIAL</u>		<u>NIF</u>	<u>EXPEDIENTE</u>	<u>SUP. COMPROMETIDA</u>				
				<u>(ha)</u>				
CARBALLAR CHACON RUFINO		29362936D	5007963	2.43				
<b>RESOLUCIÓN</b>								
<b>ADMITIDO</b>								
<b>IMPORTE POR ANUALIDAD</b>								
		<b>2015</b>	<b>2016</b>	<b>2017</b>	<b>2018</b>	<b>2019</b>		
<b>IMPORTE MÁXIMO SUBVENCIONABLE</b>		277,36 €	277,36 €	277,36 €	277,36 €	277,36 €		
<b>IMPORTE MEDIO DE TRANSFERENCIA (€/ha)</b>		114,14 €	114,14 €	114,14 €	114,14 €	114,14 €		
<b>RECINTOS COMPROMETIDOS</b>								
<u>REF.</u>	<u>REFERENCIA SIGPAC</u>	<u>CULTIVO</u>	<u>DESCRIPCIÓN CULTIVO</u>	<u>PEND. MEDIA</u>	<u>SUP. DEC. ADMIN.</u>	<u>SUP. CERT.</u>	<u>SUP. CAMPO</u>	<u>SUP. COMPROM.</u>
				<u>S/R</u>	<u>(%)</u>	<u>(ha)</u>	<u>(ha)</u>	<u>(ha)</u>
2390877	21-068-020-00015-001	101000	OLIVAR-SIN VARIEDAD	S	40,82	0,41	0,41	0,41
2390878	21-068-020-00274-001	101000	OLIVAR-SIN VARIEDAD	S	21,51	1,13	1,13	1,13
2390879	21-068-020-00017-001	101000	OLIVAR-SIN VARIEDAD	S	45,52	0,89	0,89	0,89

**RESUMEN CRITERIOS DE SELECCIÓN**

<b>10.1.12 Agricultura de montaña con orientación ecológica en olivar</b>		<b>PUNTOS: 14,00</b>	
		<b>PUNTOS</b>	
Solicitantes de la medida 11, específica para la conversión o mantenimiento en agricultura ecológica		3,00	S
Porcentaje de superficie determinada en zonas con limitaciones naturales u otras limitaciones específicas ubicadas en las zonas de montaña		4,00	100.0%
Porcentaje de superficie determinada situada en zonas RAMSAR		0,00	0.0%
Porcentaje de superficie determinada en zonas vulnerables a la contaminación por nitratos		0,00	0.0%
Mayor pendiente media		3,00	33.56%
Porcentaje de superficie determinada en Red Natura 2000		4,00	100.0%



**DETALLE CRITERIOS DE SELECCIÓN****10.1.12 Agricultura de montaña con orientación ecológica en olivar****PUNTOS:** 14,00**Solicitantes de la medida 11, específica para la conversión o mantenimiento en agricultura ecológica****PUNTOS:** 3,00 S**Porcentaje de superficie determinada en zonas con limitaciones naturales u otras limitaciones específicas ubicadas en las zonas de montaña****PUNTOS:** 4,00 100.0%

<u>REF.</u>	<u>REFERENCIA SIGPAC</u>	<u>CULTIVO</u>	<u>DESCRIPCIÓN CULTIVO</u>	<u>S/R</u>	<u>SUP. COMPROM.</u> <u>(ha)</u>	<u>SUP. CUMPLE</u> <u>(ha)</u>
2390877	21-068-020-00015-001	101000	OLIVAR-SIN VARIEDAD	S	0,41	0,41
2390879	21-068-020-00017-001	101000	OLIVAR-SIN VARIEDAD	S	0,89	0,89
2390878	21-068-020-00274-001	101000	OLIVAR-SIN VARIEDAD	S	1,13	1,13

**Porcentaje de superficie determinada situada en zonas RAMSAR****PUNTOS:** 0,00 0.0%

<u>REF.</u>	<u>REFERENCIA SIGPAC</u>	<u>CULTIVO</u>	<u>DESCRIPCIÓN CULTIVO</u>	<u>S/R</u>	<u>SUP. COMPROM.</u> <u>(ha)</u>	<u>SUP. CUMPLE</u> <u>(ha)</u>
2390877	21-068-020-00015-001	101000	OLIVAR-SIN VARIEDAD	S	0,41	0,00
2390879	21-068-020-00017-001	101000	OLIVAR-SIN VARIEDAD	S	0,89	0,00
2390878	21-068-020-00274-001	101000	OLIVAR-SIN VARIEDAD	S	1,13	0,00

**Porcentaje de superficie determinada en zonas vulnerables a la contaminación por nitratos****PUNTOS:** 0,00 0.0%

<u>REF.</u>	<u>REFERENCIA SIGPAC</u>	<u>CULTIVO</u>	<u>DESCRIPCIÓN CULTIVO</u>	<u>S/R</u>	<u>SUP. COMPROM.</u> <u>(ha)</u>	<u>SUP. CUMPLE</u> <u>(ha)</u>
2390877	21-068-020-00015-001	101000	OLIVAR-SIN VARIEDAD	S	0,41	0,00
2390879	21-068-020-00017-001	101000	OLIVAR-SIN VARIEDAD	S	0,89	0,00
2390878	21-068-020-00274-001	101000	OLIVAR-SIN VARIEDAD	S	1,13	0,00

**Mayor pendiente media****PUNTOS:** 3,00 33.56%

<u>REF.</u>	<u>REFERENCIA SIGPAC</u>	<u>CULTIVO</u>	<u>DESCRIPCIÓN CULTIVO</u>	<u>S/R</u>	<u>PENDIENTE MEDIA (%)</u>	<u>SUP. COMPROM.</u> <u>(ha)</u>
2390877	21-068-020-00015-001	101000	OLIVAR-SIN VARIEDAD	S	40,82	0,41
2390879	21-068-020-00017-001	101000	OLIVAR-SIN VARIEDAD	S	45,52	0,89
2390878	21-068-020-00274-001	101000	OLIVAR-SIN VARIEDAD	S	21,51	1,13

**Porcentaje de superficie determinada en Red Natura 2000****PUNTOS:** 4,00 100.0%

<u>REF.</u>	<u>REFERENCIA SIGPAC</u>	<u>CULTIVO</u>	<u>DESCRIPCIÓN CULTIVO</u>	<u>S/R</u>	<u>SUP. COMPROM.</u> <u>(ha)</u>	<u>SUP. CUMPLE</u> <u>(ha)</u>
2390877	21-068-020-00015-001	101000	OLIVAR-SIN VARIEDAD	S	0,41	0,41
2390879	21-068-020-00017-001	101000	OLIVAR-SIN VARIEDAD	S	0,89	0,89
2390878	21-068-020-00274-001	101000	OLIVAR-SIN VARIEDAD	S	1,13	1,13



<u>APELLIDOS Y NOMBRE / RAZÓN SOCIAL</u>	<u>NIF</u>	<u>EXPEDIENTE</u>	<u>SUP. COMPROMETIDA (ha)</u>
CARBALLAR MENDEZ FRANCISCA	27880931D	5008513	1.15

**RESOLUCIÓN**  
**ADMITIDO**

**IMPORTE POR ANUALIDAD**

	<u>2015</u>	<u>2016</u>	<u>2017</u>	<u>2018</u>	<u>2019</u>
IMPORTE MÁXIMO SUBVENCIONABLE	131,26 €	131,26 €	131,26 €	131,26 €	131,26 €
IMPORTE MEDIO DE TRANSFERENCIA (€/ha)	114,14 €	114,14 €	114,14 €	114,14 €	114,14 €

**RECINTOS COMPROMETIDOS**

<u>REF.</u>	<u>REFERENCIA SIGPAC</u>	<u>CULTIVO</u>	<u>DESCRIPCIÓN CULTIVO</u>	<u>PEND. MEDIA (S/R)</u>	<u>SUP. DEC. ADMIN. (ha)</u>	<u>SUP. CERT. (ha)</u>	<u>SUP. CAMPO (ha)</u>	<u>SUP. COMPROM. (ha)</u>
2316753	21-068-020-00040-002	101000	OLIVAR-SIN VARIEDAD	S	20,04	0,53	0,53	0,53
2316755	21-068-020-00363-001	101000	OLIVAR-SIN VARIEDAD	S	22,92	0,62	0,62	0,62

**INCIDENCIAS****INCIDENCIA DESCRIPCIÓN**

80403 Explotación no inscrita en SIPEA (anexo I, Orden 26 mayo 2015)  
Ref:2316754 Recinto:21-068-020-00088-001 Cultivo:101000 OLIVAR-SIN VARIEDAD Secano

**RESUMEN CRITERIOS DE SELECCIÓN**

**10.1.12 Agricultura de montaña con orientación ecológica en olivar** PUNTOS: 12,00

	<u>PUNTOS</u>	
Solicitantes de la medida 11, específica para la conversión o mantenimiento en agricultura ecológica	3,00	S
Porcentaje de superficie determinada en zonas con limitaciones naturales u otras limitaciones específicas ubicadas en las zonas de montaña	4,00	100.0%
Porcentaje de superficie determinada situada en zonas RAMSAR	0,00	0.0%
Porcentaje de superficie determinada en zonas vulnerables a la contaminación por nitratos	0,00	0.0%
Mayor pendiente media	1,00	21.59%
Porcentaje de superficie determinada en Red Natura 2000	4,00	100.0%





**DETALLE CRITERIOS DE SELECCIÓN****10.1.12 Agricultura de montaña con orientación ecológica en olivar****PUNTOS:** 12,00**Solicitantes de la medida 11, específica para la conversión o mantenimiento en agricultura ecológica****PUNTOS:** 3,00 S**Porcentaje de superficie determinada en zonas con limitaciones naturales u otras limitaciones específicas ubicadas en las zonas de montaña****PUNTOS:** 4,00 100.0%

<u>REF.</u>	<u>REFERENCIA SIGPAC</u>	<u>CULTIVO</u>	<u>DESCRIPCIÓN CULTIVO</u>	<u>S/R</u>	<u>SUP.</u> <u>COMPROM.</u> <u>(ha)</u>	<u>SUP.</u> <u>CUMPLE</u> <u>(ha)</u>
2316753	21-068-020-00040-002	101000	OLIVAR-SIN VARIEDAD	S	0,53	0,53
2316755	21-068-020-00363-001	101000	OLIVAR-SIN VARIEDAD	S	0,62	0,62

**Porcentaje de superficie determinada situada en zonas RAMSAR****PUNTOS:** 0,00 0.0%

<u>REF.</u>	<u>REFERENCIA SIGPAC</u>	<u>CULTIVO</u>	<u>DESCRIPCIÓN CULTIVO</u>	<u>S/R</u>	<u>SUP.</u> <u>COMPROM.</u> <u>(ha)</u>	<u>SUP.</u> <u>CUMPLE</u> <u>(ha)</u>
2316753	21-068-020-00040-002	101000	OLIVAR-SIN VARIEDAD	S	0,53	0,00
2316755	21-068-020-00363-001	101000	OLIVAR-SIN VARIEDAD	S	0,62	0,00

**Porcentaje de superficie determinada en zonas vulnerables a la contaminación por nitratos****PUNTOS:** 0,00 0.0%

<u>REF.</u>	<u>REFERENCIA SIGPAC</u>	<u>CULTIVO</u>	<u>DESCRIPCIÓN CULTIVO</u>	<u>S/R</u>	<u>SUP.</u> <u>COMPROM.</u> <u>(ha)</u>	<u>SUP.</u> <u>CUMPLE</u> <u>(ha)</u>
2316753	21-068-020-00040-002	101000	OLIVAR-SIN VARIEDAD	S	0,53	0,00
2316755	21-068-020-00363-001	101000	OLIVAR-SIN VARIEDAD	S	0,62	0,00

**Mayor pendiente media****PUNTOS:** 1,00 21.59%

<u>REF.</u>	<u>REFERENCIA SIGPAC</u>	<u>CULTIVO</u>	<u>DESCRIPCIÓN CULTIVO</u>	<u>S/R</u>	<u>PENDIENTE</u> <u>MEDIA (%)</u>	<u>SUP.</u> <u>COMPROM.</u> <u>(ha)</u>
2316753	21-068-020-00040-002	101000	OLIVAR-SIN VARIEDAD	S	20,04	0,53
2316755	21-068-020-00363-001	101000	OLIVAR-SIN VARIEDAD	S	22,92	0,62

**Porcentaje de superficie determinada en Red Natura 2000****PUNTOS:** 4,00 100.0%

<u>REF.</u>	<u>REFERENCIA SIGPAC</u>	<u>CULTIVO</u>	<u>DESCRIPCIÓN CULTIVO</u>	<u>S/R</u>	<u>SUP.</u> <u>COMPROM.</u> <u>(ha)</u>	<u>SUP.</u> <u>CUMPLE</u> <u>(ha)</u>
2316753	21-068-020-00040-002	101000	OLIVAR-SIN VARIEDAD	S	0,53	0,53
2316755	21-068-020-00363-001	101000	OLIVAR-SIN VARIEDAD	S	0,62	0,62



<u>APELLIDOS Y NOMBRE / RAZÓN SOCIAL</u>		<u>NIF</u>	<u>EXPEDIENTE</u>	<u>SUP. COMPROMETIDA</u>				
CARBALLAR MENDEZ VICTORINO		75498633Y	5007954	<u>(ha)</u>				
<b>RESOLUCIÓN ADMITIDO</b>								
<b>IMPORTE POR ANUALIDAD</b>								
		<u>2015</u>	<u>2016</u>	<u>2017</u>	<u>2018</u>	<u>2019</u>		
IMPORTE MÁXIMO SUBVENCIONABLE		176,92 €	176,92 €	176,92 €	176,92 €	176,92 €		
IMPORTE MEDIO DE TRANSFERENCIA (€/ha)		114,14 €	114,14 €	114,14 €	114,14 €	114,14 €		
<b>RECINTOS COMPROMETIDOS</b>								
<u>REF.</u>	<u>REFERENCIA SIGPAC</u>	<u>CULTIVO</u>	<u>DESCRIPCIÓN CULTIVO</u>	<u>PEND. MEDIA</u>	<u>SUP. DEC. ADMIN.</u>	<u>SUP. CERT.</u>	<u>SUP. CAMPO</u>	<u>SUP. COMPROM.</u>
				<u>S/R</u>	<u>(%)</u>	<u>(ha)</u>	<u>(ha)</u>	<u>(ha)</u>
2390777	21-068-020-00249-002	101000	OLIVAR-SIN VARIEDAD	S	29,61	0,52	0,52	0,52
2390778	21-068-020-00310-001	101000	OLIVAR-SIN VARIEDAD	S	50,97	0,68	0,68	0,68
2390779	21-068-020-00307-001	101000	OLIVAR-SIN VARIEDAD	S	52,10	0,35	0,35	0,35

**RESUMEN CRITERIOS DE SELECCIÓN**

<b>10.1.12 Agricultura de montaña con orientación ecológica en olivar</b>		<b>PUNTOS: 14,00</b>	
		<b>PUNTOS</b>	
<b>Solicitantes de la medida 11, específica para la conversión o mantenimiento en agricultura ecológica</b>		3,00	S
<b>Porcentaje de superficie determinada en zonas con limitaciones naturales u otras limitaciones específicas ubicadas en las zonas de montaña</b>		4,00	100.0%
<b>Porcentaje de superficie determinada situada en zonas RAMSAR</b>		0,00	0.0%
<b>Porcentaje de superficie determinada en zonas vulnerables a la contaminación por nitratos</b>		0,00	0.0%
<b>Mayor pendiente media</b>		3,00	44.06%
<b>Porcentaje de superficie determinada en Red Natura 2000</b>		4,00	100.0%



**DETALLE CRITERIOS DE SELECCIÓN****10.1.12 Agricultura de montaña con orientación ecológica en olivar****PUNTOS:** 14,00**Solicitantes de la medida 11, específica para la conversión o mantenimiento en agricultura ecológica****PUNTOS:** 3,00 S**Porcentaje de superficie determinada en zonas con limitaciones naturales u otras limitaciones específicas ubicadas en las zonas de montaña****PUNTOS:** 4,00 100.0%

<u>REF.</u>	<u>REFERENCIA SIGPAC</u>	<u>CULTIVO DESCRIPCIÓN CULTIVO</u>	<u>S/R</u>	<u>SUP. COMPROM.</u> <u>(ha)</u>	<u>SUP. CUMPLE</u> <u>(ha)</u>
2390777	21-068-020-00249-002	101000 OLIVAR-SIN VARIEDAD	S	0,52	0,52
2390779	21-068-020-00307-001	101000 OLIVAR-SIN VARIEDAD	S	0,35	0,35
2390778	21-068-020-00310-001	101000 OLIVAR-SIN VARIEDAD	S	0,68	0,68

**Porcentaje de superficie determinada situada en zonas RAMSAR****PUNTOS:** 0,00 0.0%

<u>REF.</u>	<u>REFERENCIA SIGPAC</u>	<u>CULTIVO DESCRIPCIÓN CULTIVO</u>	<u>S/R</u>	<u>SUP. COMPROM.</u> <u>(ha)</u>	<u>SUP. CUMPLE</u> <u>(ha)</u>
2390777	21-068-020-00249-002	101000 OLIVAR-SIN VARIEDAD	S	0,52	0,00
2390779	21-068-020-00307-001	101000 OLIVAR-SIN VARIEDAD	S	0,35	0,00
2390778	21-068-020-00310-001	101000 OLIVAR-SIN VARIEDAD	S	0,68	0,00

**Porcentaje de superficie determinada en zonas vulnerables a la contaminación por nitratos****PUNTOS:** 0,00 0.0%

<u>REF.</u>	<u>REFERENCIA SIGPAC</u>	<u>CULTIVO DESCRIPCIÓN CULTIVO</u>	<u>S/R</u>	<u>SUP. COMPROM.</u> <u>(ha)</u>	<u>SUP. CUMPLE</u> <u>(ha)</u>
2390777	21-068-020-00249-002	101000 OLIVAR-SIN VARIEDAD	S	0,52	0,00
2390779	21-068-020-00307-001	101000 OLIVAR-SIN VARIEDAD	S	0,35	0,00
2390778	21-068-020-00310-001	101000 OLIVAR-SIN VARIEDAD	S	0,68	0,00

**Mayor pendiente media****PUNTOS:** 3,00 44.06%

<u>REF.</u>	<u>REFERENCIA SIGPAC</u>	<u>CULTIVO DESCRIPCIÓN CULTIVO</u>	<u>S/R</u>	<u>PENDIENTE MEDIA (%)</u>	<u>SUP. COMPROM.</u> <u>(ha)</u>
2390777	21-068-020-00249-002	101000 OLIVAR-SIN VARIEDAD	S	29,61	0,52
2390779	21-068-020-00307-001	101000 OLIVAR-SIN VARIEDAD	S	52,10	0,35
2390778	21-068-020-00310-001	101000 OLIVAR-SIN VARIEDAD	S	50,97	0,68

**Porcentaje de superficie determinada en Red Natura 2000****PUNTOS:** 4,00 100.0%

<u>REF.</u>	<u>REFERENCIA SIGPAC</u>	<u>CULTIVO DESCRIPCIÓN CULTIVO</u>	<u>S/R</u>	<u>SUP. COMPROM.</u> <u>(ha)</u>	<u>SUP. CUMPLE</u> <u>(ha)</u>
2390777	21-068-020-00249-002	101000 OLIVAR-SIN VARIEDAD	S	0,52	0,52
2390779	21-068-020-00307-001	101000 OLIVAR-SIN VARIEDAD	S	0,35	0,35
2390778	21-068-020-00310-001	101000 OLIVAR-SIN VARIEDAD	S	0,68	0,68



<u>APELLIDOS Y NOMBRE / RAZÓN SOCIAL</u>		<u>NIF</u>	<u>EXPEDIENTE</u>	<u>SUP. COMPROMETIDA</u>				
				<u>(ha)</u>				
CARBALLAR MUÑOZ RUFINO		28503967K	5003996	4.3				
<b>RESOLUCIÓN</b>								
<b>ADMITIDO</b>								
<b>IMPORTE POR ANUALIDAD</b>								
		<b>2015</b>	<b>2016</b>	<b>2017</b>	<b>2018</b>	<b>2019</b>		
<b>IMPORTE MÁXIMO SUBVENCIONABLE</b>		490,80 €	490,80 €	490,80 €	490,80 €	490,80 €		
<b>IMPORTE MEDIO DE TRANSFERENCIA (€/ha)</b>		114,14 €	114,14 €	114,14 €	114,14 €	114,14 €		
<b>RECINTOS COMPROMETIDOS</b>								
<u>REF.</u>	<u>REFERENCIA SIGPAC</u>	<u>CULTIVO</u>	<u>DESCRIPCIÓN CULTIVO</u>	<u>PEND. MEDIA</u>	<u>SUP. DEC. ADMIN.</u>	<u>SUP. CERT.</u>	<u>SUP. CAMPO</u>	<u>SUP. COMPROM.</u>
				<u>S/R</u>	<u>(%)</u>	<u>(ha)</u>	<u>(ha)</u>	<u>(ha)</u>
2326296	21-068-020-00465-001	101000	OLIVAR-SIN VARIEDAD	S	33,52	4,30	4,30	4,30

### RESUMEN CRITERIOS DE SELECCIÓN

<b>10.1.12 Agricultura de montaña con orientación ecológica en olivar</b>		<b>PUNTOS: 14,00</b>	
		<b>PUNTOS</b>	
<b>Solicitantes de la medida 11, específica para la conversión o mantenimiento en agricultura ecológica</b>		3,00	S
<b>Porcentaje de superficie determinada en zonas con limitaciones naturales u otras limitaciones específicas ubicadas en las zonas de montaña</b>		4,00	100.0%
<b>Porcentaje de superficie determinada situada en zonas RAMSAR</b>		0,00	0.0%
<b>Porcentaje de superficie determinada en zonas vulnerables a la contaminación por nitratos</b>		0,00	0.0%
<b>Mayor pendiente media</b>		3,00	33.52%
<b>Porcentaje de superficie determinada en Red Natura 2000</b>		4,00	100.0%



**DETALLE CRITERIOS DE SELECCIÓN****10.1.12 Agricultura de montaña con orientación ecológica en olivar****PUNTOS:** 14,00**Solicitantes de la medida 11, específica para la conversión o mantenimiento en agricultura ecológica****PUNTOS:** 3,00 S**Porcentaje de superficie determinada en zonas con limitaciones naturales u otras limitaciones específicas ubicadas en las zonas de montaña****PUNTOS:** 4,00 100.0%

<u>REF.</u>	<u>REFERENCIA SIGPAC</u>	<u>CULTIVO</u>	<u>DESCRIPCIÓN CULTIVO</u>	<u>S/R</u>	<u>SUP.</u> <u>COMPROM.</u> <u>(ha)</u>	<u>SUP.</u> <u>CUMPLE</u> <u>(ha)</u>
2326296	21-068-020-00465-001	101000	OLIVAR-SIN VARIEDAD	S	4,30	4,30

**Porcentaje de superficie determinada situada en zonas RAMSAR****PUNTOS:** 0,00 0.0%

<u>REF.</u>	<u>REFERENCIA SIGPAC</u>	<u>CULTIVO</u>	<u>DESCRIPCIÓN CULTIVO</u>	<u>S/R</u>	<u>SUP.</u> <u>COMPROM.</u> <u>(ha)</u>	<u>SUP.</u> <u>CUMPLE</u> <u>(ha)</u>
2326296	21-068-020-00465-001	101000	OLIVAR-SIN VARIEDAD	S	4,30	0,00

**Porcentaje de superficie determinada en zonas vulnerables a la contaminación por nitratos****PUNTOS:** 0,00 0.0%

<u>REF.</u>	<u>REFERENCIA SIGPAC</u>	<u>CULTIVO</u>	<u>DESCRIPCIÓN CULTIVO</u>	<u>S/R</u>	<u>SUP.</u> <u>COMPROM.</u> <u>(ha)</u>	<u>SUP.</u> <u>CUMPLE</u> <u>(ha)</u>
2326296	21-068-020-00465-001	101000	OLIVAR-SIN VARIEDAD	S	4,30	0,00

**Mayor pendiente media****PUNTOS:** 3,00 33.52%

<u>REF.</u>	<u>REFERENCIA SIGPAC</u>	<u>CULTIVO</u>	<u>DESCRIPCIÓN CULTIVO</u>	<u>S/R</u>	<u>PENDIENTE</u> <u>MEDIA (%)</u>	<u>SUP.</u> <u>COMPROM.</u> <u>(ha)</u>
2326296	21-068-020-00465-001	101000	OLIVAR-SIN VARIEDAD	S	33,52	4,30

**Porcentaje de superficie determinada en Red Natura 2000****PUNTOS:** 4,00 100.0%

<u>REF.</u>	<u>REFERENCIA SIGPAC</u>	<u>CULTIVO</u>	<u>DESCRIPCIÓN CULTIVO</u>	<u>S/R</u>	<u>SUP.</u> <u>COMPROM.</u> <u>(ha)</u>	<u>SUP.</u> <u>CUMPLE</u> <u>(ha)</u>
2326296	21-068-020-00465-001	101000	OLIVAR-SIN VARIEDAD	S	4,30	4,30



<u>APELLIDOS Y NOMBRE / RAZÓN SOCIAL</u>		<u>NIF</u>	<u>EXPEDIENTE</u>	<u>SUP. COMPROMETIDA</u>				
				<u>(ha)</u>				
CARDENO DOMINGUEZ BARTOLOME		29690262E	5007697	8.7				
<b>RESOLUCIÓN</b>								
<b>ADMITIDO</b>								
<b>IMPORTE POR ANUALIDAD</b>								
		<b>2015</b>	<b>2016</b>	<b>2017</b>	<b>2018</b>	<b>2019</b>		
<b>IMPORTE MÁXIMO SUBVENCIONABLE</b>		993,02 €	993,02 €	993,02 €	993,02 €	993,02 €		
<b>IMPORTE MEDIO DE TRANSFERENCIA (€/ha)</b>		114,14 €	114,14 €	114,14 €	114,14 €	114,14 €		
<b>RECINTOS COMPROMETIDOS</b>								
<u>REF.</u>	<u>REFERENCIA SIGPAC</u>	<u>CULTIVO</u>	<u>DESCRIPCIÓN CULTIVO</u>	<u>PEND. MEDIA</u>	<u>SUP. DEC. ADMIN.</u>	<u>SUP. CERT.</u>	<u>SUP. CAMPO</u>	<u>SUP. COMPROM.</u>
				<u>S/R</u>	<u>(%)</u>	<u>(ha)</u>	<u>(ha)</u>	<u>(ha)</u>
2912210	21-028-001-00038-003	101000	OLIVAR-SIN VARIEDAD	S	25,05	0,77	0,77	0,77
2912217	21-028-005-00049-002	101000	OLIVAR-SIN VARIEDAD	S	26,32	3,78	3,78	3,78
2912219	21-028-005-00061-004	101000	OLIVAR-SIN VARIEDAD	S	21,88	4,12	4,12	4,12
2912220	21-028-005-00061-003	101000	OLIVAR-SIN VARIEDAD	S	20,72	0,03	0,03	0,03

### RESUMEN CRITERIOS DE SELECCIÓN

<b>10.1.12 Agricultura de montaña con orientación ecológica en olivar</b>		<b>PUNTOS: 12,00</b>	
		<b>PUNTOS</b>	
Solicitantes de la medida 11, específica para la conversión o mantenimiento en agricultura ecológica		3,00	S
Porcentaje de superficie determinada en zonas con limitaciones naturales u otras limitaciones específicas ubicadas en las zonas de montaña		4,00	100.0%
Porcentaje de superficie determinada situada en zonas RAMSAR		0,00	0.0%
Porcentaje de superficie determinada en zonas vulnerables a la contaminación por nitratos		0,00	0.0%
Mayor pendiente media		1,00	24.09%
Porcentaje de superficie determinada en Red Natura 2000		4,00	100.0%



**DETALLE CRITERIOS DE SELECCIÓN****10.1.12 Agricultura de montaña con orientación ecológica en olivar****PUNTOS:** 12,00**Solicitantes de la medida 11, específica para la conversión o mantenimiento en agricultura ecológica****PUNTOS:** 3,00 S**Porcentaje de superficie determinada en zonas con limitaciones naturales u otras limitaciones específicas ubicadas en las zonas de montaña****PUNTOS:** 4,00 100.0%

<u>REF.</u>	<u>REFERENCIA SIGPAC</u>	<u>CULTIVO</u>	<u>DESCRIPCIÓN CULTIVO</u>	<u>S/R</u>	<u>SUP. COMPROM.</u> <u>(ha)</u>	<u>SUP. CUMPLE</u> <u>(ha)</u>
2912210	21-028-001-00038-003	101000	OLIVAR-SIN VARIEDAD	S	0,77	0,77
2912217	21-028-005-00049-002	101000	OLIVAR-SIN VARIEDAD	S	3,78	3,78
2912220	21-028-005-00061-003	101000	OLIVAR-SIN VARIEDAD	S	0,03	0,03
2912219	21-028-005-00061-004	101000	OLIVAR-SIN VARIEDAD	S	4,12	4,12

**Porcentaje de superficie determinada situada en zonas RAMSAR****PUNTOS:** 0,00 0.0%

<u>REF.</u>	<u>REFERENCIA SIGPAC</u>	<u>CULTIVO</u>	<u>DESCRIPCIÓN CULTIVO</u>	<u>S/R</u>	<u>SUP. COMPROM.</u> <u>(ha)</u>	<u>SUP. CUMPLE</u> <u>(ha)</u>
2912210	21-028-001-00038-003	101000	OLIVAR-SIN VARIEDAD	S	0,77	0,00
2912217	21-028-005-00049-002	101000	OLIVAR-SIN VARIEDAD	S	3,78	0,00
2912220	21-028-005-00061-003	101000	OLIVAR-SIN VARIEDAD	S	0,03	0,00
2912219	21-028-005-00061-004	101000	OLIVAR-SIN VARIEDAD	S	4,12	0,00

**Porcentaje de superficie determinada en zonas vulnerables a la contaminación por nitratos****PUNTOS:** 0,00 0.0%

<u>REF.</u>	<u>REFERENCIA SIGPAC</u>	<u>CULTIVO</u>	<u>DESCRIPCIÓN CULTIVO</u>	<u>S/R</u>	<u>SUP. COMPROM.</u> <u>(ha)</u>	<u>SUP. CUMPLE</u> <u>(ha)</u>
2912210	21-028-001-00038-003	101000	OLIVAR-SIN VARIEDAD	S	0,77	0,00
2912217	21-028-005-00049-002	101000	OLIVAR-SIN VARIEDAD	S	3,78	0,00
2912220	21-028-005-00061-003	101000	OLIVAR-SIN VARIEDAD	S	0,03	0,00
2912219	21-028-005-00061-004	101000	OLIVAR-SIN VARIEDAD	S	4,12	0,00

**Mayor pendiente media****PUNTOS:** 1,00 24.09%

<u>REF.</u>	<u>REFERENCIA SIGPAC</u>	<u>CULTIVO</u>	<u>DESCRIPCIÓN CULTIVO</u>	<u>S/R</u>	<u>PENDIENTE MEDIA (%)</u>	<u>SUP. COMPROM.</u> <u>(ha)</u>
2912210	21-028-001-00038-003	101000	OLIVAR-SIN VARIEDAD	S	25,05	0,77
2912217	21-028-005-00049-002	101000	OLIVAR-SIN VARIEDAD	S	26,32	3,78
2912220	21-028-005-00061-003	101000	OLIVAR-SIN VARIEDAD	S	20,72	0,03
2912219	21-028-005-00061-004	101000	OLIVAR-SIN VARIEDAD	S	21,88	4,12

**Porcentaje de superficie determinada en Red Natura 2000****PUNTOS:** 4,00 100.0%

<u>REF.</u>	<u>REFERENCIA SIGPAC</u>	<u>CULTIVO</u>	<u>DESCRIPCIÓN CULTIVO</u>	<u>S/R</u>	<u>SUP. COMPROM.</u> <u>(ha)</u>	<u>SUP. CUMPLE</u> <u>(ha)</u>
2912210	21-028-001-00038-003	101000	OLIVAR-SIN VARIEDAD	S	0,77	0,77
2912217	21-028-005-00049-002	101000	OLIVAR-SIN VARIEDAD	S	3,78	3,78
2912220	21-028-005-00061-003	101000	OLIVAR-SIN VARIEDAD	S	0,03	0,03
2912219	21-028-005-00061-004	101000	OLIVAR-SIN VARIEDAD	S	4,12	4,12



<u>APELLIDOS Y NOMBRE / RAZÓN SOCIAL</u>		<u>NIF</u>	<u>EXPEDIENTE</u>	<u>SUP. COMPROMETIDA</u>				
				<u>(ha)</u>				
CARMONA PEREZ ENRIQUE		27970187W	5007944	8.7				
<b>RESOLUCIÓN</b>								
<b>ADMITIDO</b>								
<b>IMPORTE POR ANUALIDAD</b>								
		<b>2015</b>	<b>2016</b>	<b>2017</b>	<b>2018</b>	<b>2019</b>		
<b>IMPORTE MÁXIMO SUBVENCIONABLE</b>		993,02 €	993,02 €	993,02 €	993,02 €	993,02 €		
<b>IMPORTE MEDIO DE TRANSFERENCIA (€/ha)</b>		114,14 €	114,14 €	114,14 €	114,14 €	114,14 €		
<b>RECINTOS COMPROMETIDOS</b>								
<u>REF.</u>	<u>REFERENCIA SIGPAC</u>	<u>CULTIVO</u>	<u>DESCRIPCIÓN CULTIVO</u>	<u>PEND. MEDIA</u>	<u>SUP. DEC. ADMIN.</u>	<u>SUP. CERT.</u>	<u>SUP. CAMPO</u>	<u>SUP. COMPROM.</u>
				<u>S/R</u>	<u>(%)</u>	<u>(ha)</u>	<u>(ha)</u>	<u>(ha)</u>
2914924	21-051-005-00072-013	101000	OLIVAR-SIN VARIEDAD	S	42,66	3,32	3,32	3,32
2914933	21-051-005-00072-004	101000	OLIVAR-SIN VARIEDAD	S	46,31	3,77	3,77	3,77
2914934	21-051-005-00071-004	101000	OLIVAR-SIN VARIEDAD	S	42,79	1,05	1,05	1,05
2914935	21-051-005-00071-009	101000	OLIVAR-SIN VARIEDAD	S	32,13	0,56	0,56	0,56

**RESUMEN CRITERIOS DE SELECCIÓN**

<b>10.1.12 Agricultura de montaña con orientación ecológica en olivar</b>		<b>PUNTOS: 14,00</b>	
		<b>PUNTOS</b>	
Solicitantes de la medida 11, específica para la conversión o mantenimiento en agricultura ecológica		3,00	S
Porcentaje de superficie determinada en zonas con limitaciones naturales u otras limitaciones específicas ubicadas en las zonas de montaña		4,00	100.0%
Porcentaje de superficie determinada situada en zonas RAMSAR		0,00	0.0%
Porcentaje de superficie determinada en zonas vulnerables a la contaminación por nitratos		0,00	0.0%
Mayor pendiente media		3,00	43.58%
Porcentaje de superficie determinada en Red Natura 2000		4,00	100.0%





**DETALLE CRITERIOS DE SELECCIÓN****10.1.12 Agricultura de montaña con orientación ecológica en olivar****PUNTOS:** 14,00**Solicitantes de la medida 11, específica para la conversión o mantenimiento en agricultura ecológica****PUNTOS:** 3,00 S**Porcentaje de superficie determinada en zonas con limitaciones naturales u otras limitaciones específicas ubicadas en las zonas de montaña****PUNTOS:** 4,00 100.0%

<u>REF.</u>	<u>REFERENCIA SIGPAC</u>	<u>CULTIVO DESCRIPCIÓN CULTIVO</u>	<u>S/R</u>	<u>SUP. COMPROM.</u> <u>(ha)</u>	<u>SUP. CUMPLE</u> <u>(ha)</u>
2914934	21-051-005-00071-004	101000 OLIVAR-SIN VARIEDAD	S	1,05	1,05
2914935	21-051-005-00071-009	101000 OLIVAR-SIN VARIEDAD	S	0,56	0,56
2914933	21-051-005-00072-004	101000 OLIVAR-SIN VARIEDAD	S	3,77	3,77
2914924	21-051-005-00072-013	101000 OLIVAR-SIN VARIEDAD	S	3,32	3,32

**Porcentaje de superficie determinada situada en zonas RAMSAR****PUNTOS:** 0,00 0.0%

<u>REF.</u>	<u>REFERENCIA SIGPAC</u>	<u>CULTIVO DESCRIPCIÓN CULTIVO</u>	<u>S/R</u>	<u>SUP. COMPROM.</u> <u>(ha)</u>	<u>SUP. CUMPLE</u> <u>(ha)</u>
2914934	21-051-005-00071-004	101000 OLIVAR-SIN VARIEDAD	S	1,05	0,00
2914935	21-051-005-00071-009	101000 OLIVAR-SIN VARIEDAD	S	0,56	0,00
2914933	21-051-005-00072-004	101000 OLIVAR-SIN VARIEDAD	S	3,77	0,00
2914924	21-051-005-00072-013	101000 OLIVAR-SIN VARIEDAD	S	3,32	0,00

**Porcentaje de superficie determinada en zonas vulnerables a la contaminación por nitratos****PUNTOS:** 0,00 0.0%


<u>REF.</u>	<u>REFERENCIA SIGPAC</u>	<u>CULTIVO DESCRIPCIÓN CULTIVO</u>	<u>S/R</u>	<u>SUP. COMPROM.</u> <u>(ha)</u>	<u>SUP. CUMPLE</u> <u>(ha)</u>
2914934	21-051-005-00071-004	101000 OLIVAR-SIN VARIEDAD	S	1,05	0,00
2914935	21-051-005-00071-009	101000 OLIVAR-SIN VARIEDAD	S	0,56	0,00
2914933	21-051-005-00072-004	101000 OLIVAR-SIN VARIEDAD	S	3,77	0,00
2914924	21-051-005-00072-013	101000 OLIVAR-SIN VARIEDAD	S	3,32	0,00

**Mayor pendiente media****PUNTOS:** 3,00 43.58%

<u>REF.</u>	<u>REFERENCIA SIGPAC</u>	<u>CULTIVO DESCRIPCIÓN CULTIVO</u>	<u>S/R</u>	<u>PENDIENTE MEDIA (%)</u>	<u>SUP. COMPROM.</u> <u>(ha)</u>
2914934	21-051-005-00071-004	101000 OLIVAR-SIN VARIEDAD	S	42,79	1,05
2914935	21-051-005-00071-009	101000 OLIVAR-SIN VARIEDAD	S	32,13	0,56
2914933	21-051-005-00072-004	101000 OLIVAR-SIN VARIEDAD	S	46,31	3,77
2914924	21-051-005-00072-013	101000 OLIVAR-SIN VARIEDAD	S	42,66	3,32

**Porcentaje de superficie determinada en Red Natura 2000****PUNTOS:** 4,00 100.0%

<u>REF.</u>	<u>REFERENCIA SIGPAC</u>	<u>CULTIVO DESCRIPCIÓN CULTIVO</u>	<u>S/R</u>	<u>SUP. COMPROM.</u> <u>(ha)</u>	<u>SUP. CUMPLE</u> <u>(ha)</u>
2914934	21-051-005-00071-004	101000 OLIVAR-SIN VARIEDAD	S	1,05	1,05
2914935	21-051-005-00071-009	101000 OLIVAR-SIN VARIEDAD	S	0,56	0,56
2914933	21-051-005-00072-004	101000 OLIVAR-SIN VARIEDAD	S	3,77	3,77
2914924	21-051-005-00072-013	101000 OLIVAR-SIN VARIEDAD	S	3,32	3,32



<u>APELLIDOS Y NOMBRE / RAZÓN SOCIAL</u>	<u>NIF</u>	<u>EXPEDIENTE</u>	<u>SUP. COMPROMETIDA (ha)</u>
CARRASCO PEREZ DE LEON MARIA CRISTINA	08828476H	5008548	15.74

**RESOLUCIÓN  
ADMITIDO**

**IMPORTE POR ANUALIDAD**

	<u>2015</u>	<u>2016</u>	<u>2017</u>	<u>2018</u>	<u>2019</u>
IMPORTE MÁXIMO SUBVENCIONABLE	1.796,56 €	1.796,56 €	1.796,56 €	1.796,56 €	1.796,56 €
IMPORTE MEDIO DE TRANSFERENCIA (€/ha)	114,14 €	114,14 €	114,14 €	114,14 €	114,14 €

**RECINTOS COMPROMETIDOS**

<u>REF.</u>	<u>REFERENCIA SIGPAC</u>	<u>CULTIVO</u>	<u>DESCRIPCIÓN CULTIVO</u>	<u>PEND. MEDIA (S/R (%))</u>	<u>SUP. DEC. ADMIN. (ha)</u>	<u>SUP. CERT. (ha)</u>	<u>SUP. CAMPO (ha)</u>	<u>SUP. COMPROM. (ha)</u>
2918862	41-048-038-00100-001	101000	OLIVAR-SIN VARIEDAD	S 23,86	7,60	7,60		7,60
2918863	41-048-038-00081-001	101000	OLIVAR-SIN VARIEDAD	S 22,62	8,14	8,14		8,14

**RESUMEN CRITERIOS DE SELECCIÓN**

**10.1.12 Agricultura de montaña con orientación ecológica en olivar** PUNTOS: 12,00

	<u>PUNTOS</u>	
Solicitantes de la medida 11, específica para la conversión o mantenimiento en agricultura ecológica	3,00	S
Porcentaje de superficie determinada en zonas con limitaciones naturales u otras limitaciones específicas ubicadas en las zonas de montaña	4,00	100.0%
Porcentaje de superficie determinada situada en zonas RAMSAR	0,00	0.0%
Porcentaje de superficie determinada en zonas vulnerables a la contaminación por nitratos	0,00	0.0%
Mayor pendiente media	1,00	23.22%
Porcentaje de superficie determinada en Red Natura 2000	4,00	100.0%



**DETALLE CRITERIOS DE SELECCIÓN****10.1.12 Agricultura de montaña con orientación ecológica en olivar****PUNTOS:** 12,00**Solicitantes de la medida 11, específica para la conversión o mantenimiento en agricultura ecológica****PUNTOS:** 3,00 S**Porcentaje de superficie determinada en zonas con limitaciones naturales u otras limitaciones específicas ubicadas en las zonas de montaña****PUNTOS:** 4,00 100.0%

<u>REF.</u>	<u>REFERENCIA SIGPAC</u>	<u>CULTIVO</u>	<u>DESCRIPCIÓN CULTIVO</u>	<u>S/R</u>	<u>SUP.</u> <u>COMPROM.</u> <u>(ha)</u>	<u>SUP.</u> <u>CUMPLE</u> <u>(ha)</u>
2918863	41-048-038-00081-001	101000	OLIVAR-SIN VARIEDAD	S	8,14	8,14
2918862	41-048-038-00100-001	101000	OLIVAR-SIN VARIEDAD	S	7,60	7,60

**Porcentaje de superficie determinada situada en zonas RAMSAR****PUNTOS:** 0,00 0.0%

<u>REF.</u>	<u>REFERENCIA SIGPAC</u>	<u>CULTIVO</u>	<u>DESCRIPCIÓN CULTIVO</u>	<u>S/R</u>	<u>SUP.</u> <u>COMPROM.</u> <u>(ha)</u>	<u>SUP.</u> <u>CUMPLE</u> <u>(ha)</u>
2918863	41-048-038-00081-001	101000	OLIVAR-SIN VARIEDAD	S	8,14	0,00
2918862	41-048-038-00100-001	101000	OLIVAR-SIN VARIEDAD	S	7,60	0,00

**Porcentaje de superficie determinada en zonas vulnerables a la contaminación por nitratos****PUNTOS:** 0,00 0.0%

<u>REF.</u>	<u>REFERENCIA SIGPAC</u>	<u>CULTIVO</u>	<u>DESCRIPCIÓN CULTIVO</u>	<u>S/R</u>	<u>SUP.</u> <u>COMPROM.</u> <u>(ha)</u>	<u>SUP.</u> <u>CUMPLE</u> <u>(ha)</u>
2918863	41-048-038-00081-001	101000	OLIVAR-SIN VARIEDAD	S	8,14	0,00
2918862	41-048-038-00100-001	101000	OLIVAR-SIN VARIEDAD	S	7,60	0,00

**Mayor pendiente media****PUNTOS:** 1,00 23.22%

<u>REF.</u>	<u>REFERENCIA SIGPAC</u>	<u>CULTIVO</u>	<u>DESCRIPCIÓN CULTIVO</u>	<u>S/R</u>	<u>PENDIENTE</u> <u>MEDIA (%)</u>	<u>SUP.</u> <u>COMPROM.</u> <u>(ha)</u>
2918863	41-048-038-00081-001	101000	OLIVAR-SIN VARIEDAD	S	22,62	8,14
2918862	41-048-038-00100-001	101000	OLIVAR-SIN VARIEDAD	S	23,86	7,60

**Porcentaje de superficie determinada en Red Natura 2000****PUNTOS:** 4,00 100.0%

<u>REF.</u>	<u>REFERENCIA SIGPAC</u>	<u>CULTIVO</u>	<u>DESCRIPCIÓN CULTIVO</u>	<u>S/R</u>	<u>SUP.</u> <u>COMPROM.</u> <u>(ha)</u>	<u>SUP.</u> <u>CUMPLE</u> <u>(ha)</u>
2918863	41-048-038-00081-001	101000	OLIVAR-SIN VARIEDAD	S	8,14	8,14
2918862	41-048-038-00100-001	101000	OLIVAR-SIN VARIEDAD	S	7,60	7,60



<u>APELLIDOS Y NOMBRE / RAZÓN SOCIAL</u>		<u>NIF</u>	<u>EXPEDIENTE</u>	<u>SUP. COMPROMETIDA</u>				
				<u>(ha)</u>				
CARRASCO SUAREZ JUAN MANUEL		29436404S	5007134	3.4				
<b>RESOLUCIÓN</b>								
<b>ADMITIDO</b>								
<b>IMPORTE POR ANUALIDAD</b>								
		<b>2015</b>	<b>2016</b>	<b>2017</b>	<b>2018</b>	<b>2019</b>		
<b>IMPORTE MÁXIMO SUBVENCIONABLE</b>		388,08 €	388,08 €	388,08 €	388,08 €	388,08 €		
<b>IMPORTE MEDIO DE TRANSFERENCIA (€/ha)</b>		114,14 €	114,14 €	114,14 €	114,14 €	114,14 €		
<b>RECINTOS COMPROMETIDOS</b>								
<u>REF.</u>	<u>REFERENCIA SIGPAC</u>	<u>CULTIVO</u>	<u>DESCRIPCIÓN CULTIVO</u>	<u>PEND. MEDIA</u>	<u>SUP. DEC. ADMIN.</u>	<u>SUP. CERT.</u>	<u>SUP. CAMPO</u>	<u>SUP. COMPROM.</u>
				<u>S/R</u>	<u>(%)</u>	<u>(ha)</u>	<u>(ha)</u>	<u>(ha)</u>
2906897	21-008-010-00190-005	101000	OLIVAR-SIN VARIEDAD	S	30,33	3,40	3,40	3,40

### RESUMEN CRITERIOS DE SELECCIÓN

<b>10.1.12 Agricultura de montaña con orientación ecológica en olivar</b>		<b>PUNTOS: 10,00</b>	
		<b>PUNTOS</b>	
Solicitantes de la medida 11, específica para la conversión o mantenimiento en agricultura ecológica		3,00	S
Porcentaje de superficie determinada en zonas con limitaciones naturales u otras limitaciones específicas ubicadas en las zonas de montaña		4,00	100.0%
Porcentaje de superficie determinada situada en zonas RAMSAR		0,00	0.0%
Porcentaje de superficie determinada en zonas vulnerables a la contaminación por nitratos		0,00	0.0%
Mayor pendiente media		3,00	30.33%
Porcentaje de superficie determinada en Red Natura 2000		0,00	0.0%



**DETALLE CRITERIOS DE SELECCIÓN****10.1.12 Agricultura de montaña con orientación ecológica en olivar****PUNTOS: 10,00****Solicitantes de la medida 11, específica para la conversión o mantenimiento en agricultura ecológica****PUNTOS: 3,00 S****Porcentaje de superficie determinada en zonas con limitaciones naturales u otras limitaciones específicas ubicadas en las zonas de montaña****PUNTOS: 4,00 100.0%**

<u>REF.</u>	<u>REFERENCIA SIGPAC</u>	<u>CULTIVO</u>	<u>DESCRIPCIÓN CULTIVO</u>	<u>S/R</u>	<u>SUP. COMPROM. (ha)</u>	<u>SUP. CUMPLE (ha)</u>
2906897	21-008-010-00190-005	101000	OLIVAR-SIN VARIEDAD	S	3,40	3,40

**Porcentaje de superficie determinada situada en zonas RAMSAR****PUNTOS: 0,00 0.0%**

<u>REF.</u>	<u>REFERENCIA SIGPAC</u>	<u>CULTIVO</u>	<u>DESCRIPCIÓN CULTIVO</u>	<u>S/R</u>	<u>SUP. COMPROM. (ha)</u>	<u>SUP. CUMPLE (ha)</u>
2906897	21-008-010-00190-005	101000	OLIVAR-SIN VARIEDAD	S	3,40	0,00

**Porcentaje de superficie determinada en zonas vulnerables a la contaminación por nitratos****PUNTOS: 0,00 0.0%**

<u>REF.</u>	<u>REFERENCIA SIGPAC</u>	<u>CULTIVO</u>	<u>DESCRIPCIÓN CULTIVO</u>	<u>S/R</u>	<u>SUP. COMPROM. (ha)</u>	<u>SUP. CUMPLE (ha)</u>
2906897	21-008-010-00190-005	101000	OLIVAR-SIN VARIEDAD	S	3,40	0,00

**Mayor pendiente media****PUNTOS: 3,00 30.33%**

<u>REF.</u>	<u>REFERENCIA SIGPAC</u>	<u>CULTIVO</u>	<u>DESCRIPCIÓN CULTIVO</u>	<u>S/R</u>	<u>PENDIENTE MEDIA (%)</u>	<u>SUP. COMPROM. (ha)</u>
2906897	21-008-010-00190-005	101000	OLIVAR-SIN VARIEDAD	S	30,33	3,40

**Porcentaje de superficie determinada en Red Natura 2000****PUNTOS: 0,00 0.0%**

<u>REF.</u>	<u>REFERENCIA SIGPAC</u>	<u>CULTIVO</u>	<u>DESCRIPCIÓN CULTIVO</u>	<u>S/R</u>	<u>SUP. COMPROM. (ha)</u>	<u>SUP. CUMPLE (ha)</u>
2906897	21-008-010-00190-005	101000	OLIVAR-SIN VARIEDAD	S	3,40	0,00



<u>APELLIDOS Y NOMBRE / RAZÓN SOCIAL</u>	<u>NIF</u>	<u>EXPEDIENTE</u>	<u>SUP. COMPROMETIDA</u>		
			<u>(ha)</u>		
CARVAJAL MÁRQUEZ ENRIQUE	28141013F	5007275	0		
<b>RESOLUCIÓN</b>					
INADMITIDO					
<b>IMPORTES POR ANUALIDAD</b>					
	<u>2015</u>	<u>2016</u>	<u>2017</u>	<u>2018</u>	<u>2019</u>
IMPORTE MÁXIMO SUBVENCIONABLE	0,00 €	0,00 €	0,00 €	0,00 €	0,00 €
IMPORTE MEDIO DE TRANSFERENCIA (€/ha)	0,00 €	0,00 €	0,00 €	0,00 €	0,00 €

**INCIDENCIAS****INCIDENCIA DESCRIPCIÓN**

80403	Explotación no inscrita en SIPEA (anexo 1, Orden 26 mayo 2015) Ref:2908351 Recinto:21-031-003-00140-003 Cultivo:101000 OLIVAR-SIN VARIEDAD Secano
80406	Superficie admisible para la ayuda menor que la mínima requerida (anexo 1, Orden 26 de mayo de 2015) Sup. Resuelta:0

**RESUMEN CRITERIOS DE SELECCIÓN**

<b>10.1.12 Agricultura de montaña con orientación ecológica en olivar</b>	<b>PUNTOS: 3,00</b>	
	<u>PUNTOS</u>	
Solicitantes de la medida 11, específica para la conversión o mantenimiento en agricultura ecológica	3,00	S
Porcentaje de superficie determinada en zonas con limitaciones naturales u otras limitaciones específicas ubicadas en las zonas de montaña	0,00	0.0%
Porcentaje de superficie determinada situada en zonas RAMSAR	0,00	0.0%
Porcentaje de superficie determinada en zonas vulnerables a la contaminación por nitratos	0,00	0.0%
Mayor pendiente media	0,00	0.0%
Porcentaje de superficie determinada en Red Natura 2000	0,00	0.0%

**DETALLE CRITERIOS DE SELECCIÓN**

<b>10.1.12 Agricultura de montaña con orientación ecológica en olivar</b>	<b>PUNTOS: 3,00</b>	
	<u>PUNTOS:</u>	
Solicitantes de la medida 11, específica para la conversión o mantenimiento en agricultura ecológica	3,00	S
Porcentaje de superficie determinada en zonas con limitaciones naturales u otras limitaciones específicas ubicadas en las zonas de montaña	0,00	0.0%
Porcentaje de superficie determinada situada en zonas RAMSAR	0,00	0.0%
Porcentaje de superficie determinada en zonas vulnerables a la contaminación por nitratos	0,00	0.0%
Mayor pendiente media	0,00	0.0%
Porcentaje de superficie determinada en Red Natura 2000	0,00	0.0%



<u>APELLIDOS Y NOMBRE / RAZÓN SOCIAL</u>		<u>NIF</u>	<u>EXPEDIENTE</u>	<u>SUP. COMPROMETIDA</u>				
				<u>(ha)</u>				
CARVAJAL VAZQUEZ LORENZO		75526216N	5009463	6.44				
<b>RESOLUCIÓN</b>								
<b>ADMITIDO</b>								
<b>IMPORTE POR ANUALIDAD</b>								
		<b>2015</b>	<b>2016</b>	<b>2017</b>	<b>2018</b>	<b>2019</b>		
<b>IMPORTE MÁXIMO SUBVENCIONABLE</b>		735,06 €	735,06 €	735,06 €	735,06 €	735,06 €		
<b>IMPORTE MEDIO DE TRANSFERENCIA (€/ha)</b>		114,14 €	114,14 €	114,14 €	114,14 €	114,14 €		
<b>RECINTOS COMPROMETIDOS</b>								
<u>REF.</u>	<u>REFERENCIA SIGPAC</u>	<u>CULTIVO</u>	<u>DESCRIPCIÓN CULTIVO</u>	<u>PEND. MEDIA</u>	<u>SUP. DEC. ADMIN.</u>	<u>SUP. CERT.</u>	<u>SUP. CAMPO</u>	<u>SUP. COMPROM.</u>
				<u>S/R</u>	<u>(%)</u>	<u>(ha)</u>	<u>(ha)</u>	<u>(ha)</u>
2374629	21-051-002-00156-003	101000	OLIVAR-SIN VARIEDAD	S	43,72	0,34	0,34	0,34
2374630	21-051-002-00305-007	101000	OLIVAR-SIN VARIEDAD	S	38,44	1,04	1,04	1,04
2374631	21-051-002-00306-007	101000	OLIVAR-SIN VARIEDAD	S	36,72	1,11	1,11	1,11
2374632	21-051-002-00152-007	101000	OLIVAR-SIN VARIEDAD	S	31,91	1,36	1,36	1,36
2374633	21-051-002-00307-007	101000	OLIVAR-SIN VARIEDAD	S	38,05	0,72	0,72	0,72
2374634	21-051-002-00163-002	101000	OLIVAR-SIN VARIEDAD	S	35,52	1,31	1,31	1,31
2374635	21-051-002-00158-001	101000	OLIVAR-SIN VARIEDAD	S	42,28	0,56	0,56	0,56

**RESUMEN CRITERIOS DE SELECCIÓN**

<b>10.1.12 Agricultura de montaña con orientación ecológica en olivar</b>		<b>PUNTOS: 14,00</b>	
		<b>PUNTOS</b>	
<b>Solicitantes de la medida 11, específica para la conversión o mantenimiento en agricultura ecológica</b>		3,00	S
<b>Porcentaje de superficie determinada en zonas con limitaciones naturales u otras limitaciones específicas ubicadas en las zonas de montaña</b>		4,00	100.0%
<b>Porcentaje de superficie determinada situada en zonas RAMSAR</b>		0,00	0.0%
<b>Porcentaje de superficie determinada en zonas vulnerables a la contaminación por nitratos</b>		0,00	0.0%
<b>Mayor pendiente media</b>		3,00	36.74%
<b>Porcentaje de superficie determinada en Red Natura 2000</b>		4,00	100.0%



**DETALLE CRITERIOS DE SELECCIÓN****10.1.12 Agricultura de montaña con orientación ecológica en olivar****PUNTOS: 14,00****Solicitantes de la medida 11, específica para la conversión o mantenimiento en agricultura ecológica****PUNTOS: 3,00 S****Porcentaje de superficie determinada en zonas con limitaciones naturales u otras limitaciones específicas ubicadas en las zonas de montaña****PUNTOS: 4,00 100.0%**

<u>REF.</u>	<u>REFERENCIA SIGPAC</u>	<u>CULTIVO DESCRIPCIÓN CULTIVO</u>	<u>S/R</u>	<u>SUP. COMPROM. (ha)</u>	<u>SUP. CUMPLE (ha)</u>
2374632	21-051-002-00152-007	101000 OLIVAR-SIN VARIEDAD	S	1,36	1,36
2374629	21-051-002-00156-003	101000 OLIVAR-SIN VARIEDAD	S	0,34	0,34
2374635	21-051-002-00158-001	101000 OLIVAR-SIN VARIEDAD	S	0,56	0,56
2374634	21-051-002-00163-002	101000 OLIVAR-SIN VARIEDAD	S	1,31	1,31
2374630	21-051-002-00305-007	101000 OLIVAR-SIN VARIEDAD	S	1,04	1,04
2374631	21-051-002-00306-007	101000 OLIVAR-SIN VARIEDAD	S	1,11	1,11
2374633	21-051-002-00307-007	101000 OLIVAR-SIN VARIEDAD	S	0,72	0,72

**Porcentaje de superficie determinada situada en zonas RAMSAR****PUNTOS: 0,00 0.0%**

<u>REF.</u>	<u>REFERENCIA SIGPAC</u>	<u>CULTIVO DESCRIPCIÓN CULTIVO</u>	<u>S/R</u>	<u>SUP. COMPROM. (ha)</u>	<u>SUP. CUMPLE (ha)</u>
2374632	21-051-002-00152-007	101000 OLIVAR-SIN VARIEDAD	S	1,36	0,00
2374629	21-051-002-00156-003	101000 OLIVAR-SIN VARIEDAD	S	0,34	0,00
2374635	21-051-002-00158-001	101000 OLIVAR-SIN VARIEDAD	S	0,56	0,00
2374634	21-051-002-00163-002	101000 OLIVAR-SIN VARIEDAD	S	1,31	0,00
2374630	21-051-002-00305-007	101000 OLIVAR-SIN VARIEDAD	S	1,04	0,00
2374631	21-051-002-00306-007	101000 OLIVAR-SIN VARIEDAD	S	1,11	0,00
2374633	21-051-002-00307-007	101000 OLIVAR-SIN VARIEDAD	S	0,72	0,00

**Porcentaje de superficie determinada en zonas vulnerables a la contaminación por nitratos****PUNTOS: 0,00 0.0%**

<u>REF.</u>	<u>REFERENCIA SIGPAC</u>	<u>CULTIVO DESCRIPCIÓN CULTIVO</u>	<u>S/R</u>	<u>SUP. COMPROM. (ha)</u>	<u>SUP. CUMPLE (ha)</u>
2374632	21-051-002-00152-007	101000 OLIVAR-SIN VARIEDAD	S	1,36	0,00
2374629	21-051-002-00156-003	101000 OLIVAR-SIN VARIEDAD	S	0,34	0,00
2374635	21-051-002-00158-001	101000 OLIVAR-SIN VARIEDAD	S	0,56	0,00
2374634	21-051-002-00163-002	101000 OLIVAR-SIN VARIEDAD	S	1,31	0,00
2374630	21-051-002-00305-007	101000 OLIVAR-SIN VARIEDAD	S	1,04	0,00
2374631	21-051-002-00306-007	101000 OLIVAR-SIN VARIEDAD	S	1,11	0,00
2374633	21-051-002-00307-007	101000 OLIVAR-SIN VARIEDAD	S	0,72	0,00

**Mayor pendiente media****PUNTOS: 3,00 36.74%**

<u>REF.</u>	<u>REFERENCIA SIGPAC</u>	<u>CULTIVO DESCRIPCIÓN CULTIVO</u>	<u>S/R</u>	<u>PENDIENTE MEDIA (%)</u>	<u>SUP. COMPROM. (ha)</u>
2374632	21-051-002-00152-007	101000 OLIVAR-SIN VARIEDAD	S	31,91	1,36
2374629	21-051-002-00156-003	101000 OLIVAR-SIN VARIEDAD	S	43,72	0,34
2374635	21-051-002-00158-001	101000 OLIVAR-SIN VARIEDAD	S	42,28	0,56
2374634	21-051-002-00163-002	101000 OLIVAR-SIN VARIEDAD	S	35,52	1,31
2374630	21-051-002-00305-007	101000 OLIVAR-SIN VARIEDAD	S	38,44	1,04
2374631	21-051-002-00306-007	101000 OLIVAR-SIN VARIEDAD	S	36,72	1,11
2374633	21-051-002-00307-007	101000 OLIVAR-SIN VARIEDAD	S	38,05	0,72

**Porcentaje de superficie determinada en Red Natura 2000****PUNTOS: 4,00 100.0%**



<b>REF.</b>	<b>REFERENCIA SIGPAC</b>	<b>CULTIVO</b>	<b>DESCRIPCIÓN CULTIVO</b>	<b>S/R</b>	<b>SUP. COMPROM.</b> <b>(ha)</b>	<b>SUP. CUMPLE</b> <b>(ha)</b>
2374632	21-051-002-00152-007	101000	OLIVAR-SIN VARIEDAD	S	1,36	1,36
2374629	21-051-002-00156-003	101000	OLIVAR-SIN VARIEDAD	S	0,34	0,34
2374635	21-051-002-00158-001	101000	OLIVAR-SIN VARIEDAD	S	0,56	0,56
2374634	21-051-002-00163-002	101000	OLIVAR-SIN VARIEDAD	S	1,31	1,31
2374630	21-051-002-00305-007	101000	OLIVAR-SIN VARIEDAD	S	1,04	1,04
2374631	21-051-002-00306-007	101000	OLIVAR-SIN VARIEDAD	S	1,11	1,11
2374633	21-051-002-00307-007	101000	OLIVAR-SIN VARIEDAD	S	0,72	0,72



<u>APELLIDOS Y NOMBRE / RAZÓN SOCIAL</u>		<u>NIF</u>	<u>EXPEDIENTE</u>	<u>SUP. COMPROMETIDA</u>				
				<u>(ha)</u>				
CASTAÑEDA MARTÍN JOSÉ JULIÁN		75525275Z	5006510	1.76				
<b>RESOLUCIÓN ADMITIDO</b>								
<b>IMPORTE POR ANUALIDAD</b>								
		<b>2015</b>	<b>2016</b>	<b>2017</b>	<b>2018</b>	<b>2019</b>		
IMPORTE MÁXIMO SUBVENCIONABLE		200,89 €	200,89 €	200,89 €	200,89 €	200,89 €		
IMPORTE MEDIO DE TRANSFERENCIA (€/ha)		114,14 €	114,14 €	114,14 €	114,14 €	114,14 €		
<b>RECINTOS COMPROMETIDOS</b>								
<u>REF.</u>	<u>REFERENCIA SIGPAC</u>	<u>CULTIVO</u>	<u>DESCRIPCIÓN CULTIVO</u>	<u>PEND. MEDIA</u>	<u>SUP. DEC. ADMIN.</u>	<u>SUP. CERT.</u>	<u>SUP. CAMPO</u>	<u>SUP. COMPROM.</u>
				<u>S/R</u>	<u>(%)</u>	<u>(ha)</u>	<u>(ha)</u>	<u>(ha)</u>
2282992	21-020-001-00127-002	101000	OLIVAR-SIN VARIEDAD	S	20,98	1,76	1,76	1,76

### RESUMEN CRITERIOS DE SELECCIÓN

<b>10.1.12 Agricultura de montaña con orientación ecológica en olivar</b>		<b>PUNTOS: 12,00</b>	
		<b>PUNTOS</b>	
Solicitantes de la medida 11, específica para la conversión o mantenimiento en agricultura ecológica		3,00	S
Porcentaje de superficie determinada en zonas con limitaciones naturales u otras limitaciones específicas ubicadas en las zonas de montaña		4,00	100.0%
Porcentaje de superficie determinada situada en zonas RAMSAR		0,00	0.0%
Porcentaje de superficie determinada en zonas vulnerables a la contaminación por nitratos		0,00	0.0%
Mayor pendiente media		1,00	20.98%
Porcentaje de superficie determinada en Red Natura 2000		4,00	100.0%



**DETALLE CRITERIOS DE SELECCIÓN****10.1.12 Agricultura de montaña con orientación ecológica en olivar****PUNTOS:** 12,00**Solicitantes de la medida 11, específica para la conversión o mantenimiento en agricultura ecológica****PUNTOS:** 3,00 S**Porcentaje de superficie determinada en zonas con limitaciones naturales u otras limitaciones específicas ubicadas en las zonas de montaña****PUNTOS:** 4,00 100.0%

<u>REF.</u>	<u>REFERENCIA SIGPAC</u>	<u>CULTIVO</u>	<u>DESCRIPCIÓN CULTIVO</u>	<u>S/R</u>	<u>SUP. COMPROM.</u> <u>(ha)</u>	<u>SUP. CUMPLE</u> <u>(ha)</u>
2282992	21-020-001-00127-002	101000	OLIVAR-SIN VARIEDAD	S	1,76	1,76

**Porcentaje de superficie determinada situada en zonas RAMSAR****PUNTOS:** 0,00 0.0%

<u>REF.</u>	<u>REFERENCIA SIGPAC</u>	<u>CULTIVO</u>	<u>DESCRIPCIÓN CULTIVO</u>	<u>S/R</u>	<u>SUP. COMPROM.</u> <u>(ha)</u>	<u>SUP. CUMPLE</u> <u>(ha)</u>
2282992	21-020-001-00127-002	101000	OLIVAR-SIN VARIEDAD	S	1,76	0,00

**Porcentaje de superficie determinada en zonas vulnerables a la contaminación por nitratos****PUNTOS:** 0,00 0.0%

<u>REF.</u>	<u>REFERENCIA SIGPAC</u>	<u>CULTIVO</u>	<u>DESCRIPCIÓN CULTIVO</u>	<u>S/R</u>	<u>SUP. COMPROM.</u> <u>(ha)</u>	<u>SUP. CUMPLE</u> <u>(ha)</u>
2282992	21-020-001-00127-002	101000	OLIVAR-SIN VARIEDAD	S	1,76	0,00

**Mayor pendiente media****PUNTOS:** 1,00 20.98%

<u>REF.</u>	<u>REFERENCIA SIGPAC</u>	<u>CULTIVO</u>	<u>DESCRIPCIÓN CULTIVO</u>	<u>S/R</u>	<u>PENDIENTE MEDIA (%)</u>	<u>SUP. COMPROM.</u> <u>(ha)</u>
2282992	21-020-001-00127-002	101000	OLIVAR-SIN VARIEDAD	S	20,98	1,76

**Porcentaje de superficie determinada en Red Natura 2000****PUNTOS:** 4,00 100.0%

<u>REF.</u>	<u>REFERENCIA SIGPAC</u>	<u>CULTIVO</u>	<u>DESCRIPCIÓN CULTIVO</u>	<u>S/R</u>	<u>SUP. COMPROM.</u> <u>(ha)</u>	<u>SUP. CUMPLE</u> <u>(ha)</u>
2282992	21-020-001-00127-002	101000	OLIVAR-SIN VARIEDAD	S	1,76	1,76



<u>APELLIDOS Y NOMBRE / RAZÓN SOCIAL</u>		<u>NIF</u>	<u>EXPEDIENTE</u>	<u>SUP. COMPROMETIDA</u>				
				<u>(ha)</u>				
CASTAÑEDA SANCHEZ PATRICIO		28491101N	5006509	15.3				
<b>RESOLUCIÓN</b>								
<b>ADMITIDO</b>								
<b>IMPORTE POR ANUALIDAD</b>								
		<u>2015</u>	<u>2016</u>	<u>2017</u>	<u>2018</u>	<u>2019</u>		
IMPORTE MÁXIMO SUBVENCIONABLE		1.746,34 €	1.746,34 €	1.746,34 €	1.746,34 €	1.746,34 €		
IMPORTE MEDIO DE TRANSFERENCIA (€/ha)		114,14 €	114,14 €	114,14 €	114,14 €	114,14 €		
<b>RECINTOS COMPROMETIDOS</b>								
<u>REF.</u>	<u>REFERENCIA SIGPAC</u>	<u>CULTIVO</u>	<u>DESCRIPCIÓN CULTIVO</u>	<u>PEND. MEDIA</u>	<u>SUP. DEC. ADMIN.</u>	<u>SUP. CERT.</u>	<u>SUP. CAMPO</u>	<u>SUP. COMPROM.</u>
				<u>S/R</u>	<u>(%)</u>	<u>(ha)</u>	<u>(ha)</u>	<u>(ha)</u>
2282990	21-020-002-00150-005	101000	OLIVAR-SIN VARIEDAD	S	21,62	15,30	15,30	15,30

### RESUMEN CRITERIOS DE SELECCIÓN

<b>10.1.12 Agricultura de montaña con orientación ecológica en olivar</b>		<b>PUNTOS: 12,00</b>	
		<u>PUNTOS</u>	
Solicitantes de la medida 11, específica para la conversión o mantenimiento en agricultura ecológica		3,00	S
Porcentaje de superficie determinada en zonas con limitaciones naturales u otras limitaciones específicas ubicadas en las zonas de montaña		4,00	100.0%
Porcentaje de superficie determinada situada en zonas RAMSAR		0,00	0.0%
Porcentaje de superficie determinada en zonas vulnerables a la contaminación por nitratos		0,00	0.0%
Mayor pendiente media		1,00	21.62%
Porcentaje de superficie determinada en Red Natura 2000		4,00	100.0%



**DETALLE CRITERIOS DE SELECCIÓN****10.1.12 Agricultura de montaña con orientación ecológica en olivar PUNTOS: 12,00**

<b>Solicitantes de la medida 11, específica para la conversión o mantenimiento en agricultura ecológica</b>						<b>PUNTOS:</b>	3,00	S
<b>Porcentaje de superficie determinada en zonas con limitaciones naturales u otras limitaciones específicas ubicadas en las zonas de montaña</b>						<b>PUNTOS:</b>	4,00	100.0%
<u>REF.</u>	<u>REFERENCIA SIGPAC</u>	<u>CULTIVO</u>	<u>DESCRIPCIÓN CULTIVO</u>	<u>S/R</u>	<u>SUP. COMPROM. (ha)</u>	<u>SUP. CUMPLE (ha)</u>		
2282990	21-020-002-00150-005	101000	OLIVAR-SIN VARIEDAD	S	15,30	15,30		
<b>Porcentaje de superficie determinada situada en zonas RAMSAR</b>						<b>PUNTOS:</b>	0,00	0.0%
<u>REF.</u>	<u>REFERENCIA SIGPAC</u>	<u>CULTIVO</u>	<u>DESCRIPCIÓN CULTIVO</u>	<u>S/R</u>	<u>SUP. COMPROM. (ha)</u>	<u>SUP. CUMPLE (ha)</u>		
2282990	21-020-002-00150-005	101000	OLIVAR-SIN VARIEDAD	S	15,30	0,00		
<b>Porcentaje de superficie determinada en zonas vulnerables a la contaminación por nitratos</b>						<b>PUNTOS:</b>	0,00	0.0%
<u>REF.</u>	<u>REFERENCIA SIGPAC</u>	<u>CULTIVO</u>	<u>DESCRIPCIÓN CULTIVO</u>	<u>S/R</u>	<u>SUP. COMPROM. (ha)</u>	<u>SUP. CUMPLE (ha)</u>		
2282990	21-020-002-00150-005	101000	OLIVAR-SIN VARIEDAD	S	15,30	0,00		
<b>Mayor pendiente media</b>						<b>PUNTOS:</b>	1,00	21.62%
<u>REF.</u>	<u>REFERENCIA SIGPAC</u>	<u>CULTIVO</u>	<u>DESCRIPCIÓN CULTIVO</u>	<u>S/R</u>	<u>PENDIENTE MEDIA (%)</u>	<u>SUP. COMPROM. (ha)</u>		
2282990	21-020-002-00150-005	101000	OLIVAR-SIN VARIEDAD	S	21,62	15,30		
<b>Porcentaje de superficie determinada en Red Natura 2000</b>						<b>PUNTOS:</b>	4,00	100.0%
<u>REF.</u>	<u>REFERENCIA SIGPAC</u>	<u>CULTIVO</u>	<u>DESCRIPCIÓN CULTIVO</u>	<u>S/R</u>	<u>SUP. COMPROM. (ha)</u>	<u>SUP. CUMPLE (ha)</u>		
2282990	21-020-002-00150-005	101000	OLIVAR-SIN VARIEDAD	S	15,30	15,30		



<u>APELLIDOS Y NOMBRE / RAZÓN SOCIAL</u>		<u>NIF</u>	<u>EXPEDIENTE</u>	<u>SUP. COMPROMETIDA</u>				
				<u>(ha)</u>				
CASTAÑO REYES MARIA DEL CARMEN		28228999H	5008952	1.22				
<b>RESOLUCIÓN</b>								
ADMITIDO								
<b>IMPORTES POR ANUALIDAD</b>								
		<u>2015</u>	<u>2016</u>	<u>2017</u>	<u>2018</u>	<u>2019</u>		
IMPORTE MÁXIMO SUBVENCIONABLE		139,25 €	139,25 €	139,25 €	139,25 €	139,25 €		
IMPORTE MEDIO DE TRANSFERENCIA (€/ha)		114,14 €	114,14 €	114,14 €	114,14 €	114,14 €		
<b>RECINTOS COMPROMETIDOS</b>								
<u>REF.</u>	<u>REFERENCIA SIGPAC</u>	<u>CULTIVO</u>	<u>DESCRIPCIÓN CULTIVO</u>	<u>PEND. MEDIA</u>	<u>SUP. DEC. ADMIN.</u>	<u>SUP. CERT.</u>	<u>SUP. CAMPO</u>	<u>SUP. COMPROM.</u>
				<u>S/R</u>	<u>(%)</u>	<u>(ha)</u>	<u>(ha)</u>	<u>(ha)</u>
2935427	21-004-001-00071-003	101000	OLIVAR-SIN VARIEDAD	S	22,21	1,26	1,22	1,22

**INCIDENCIAS****INCIDENCIA DESCRIPCIÓN**

80404 Recinto declarado que no cumple en su totalidad con las normas de producción ecológica (anexo I, Orden 26 de mayo de 2015)  
Ref:2935427 Recinto:21-004-001-00071-003 Cultivo:101000 OLIVAR-SIN VARIEDAD Secano Superficie Certificada (Ha):1,22

**RESUMEN CRITERIOS DE SELECCIÓN**

<b>10.1.12 Agricultura de montaña con orientación ecológica en olivar</b>		<b>PUNTOS: 12,00</b>	
		<b>PUNTOS</b>	
Solicitantes de la medida 11, específica para la conversión o mantenimiento en agricultura ecológica		3,00	S
Porcentaje de superficie determinada en zonas con limitaciones naturales u otras limitaciones específicas ubicadas en las zonas de montaña		4,00	100.0%
Porcentaje de superficie determinada situada en zonas RAMSAR		0,00	0.0%
Porcentaje de superficie determinada en zonas vulnerables a la contaminación por nitratos		0,00	0.0%
Mayor pendiente media		1,00	22.21%
Porcentaje de superficie determinada en Red Natura 2000		4,00	100.0%



**DETALLE CRITERIOS DE SELECCIÓN****10.1.12 Agricultura de montaña con orientación ecológica en olivar****PUNTOS:** 12,00**Solicitantes de la medida 11, específica para la conversión o mantenimiento en agricultura ecológica****PUNTOS:** 3,00 S**Porcentaje de superficie determinada en zonas con limitaciones naturales u otras limitaciones específicas ubicadas en las zonas de montaña****PUNTOS:** 4,00 100.0%

<u>REF.</u>	<u>REFERENCIA SIGPAC</u>	<u>CULTIVO</u>	<u>DESCRIPCIÓN CULTIVO</u>	<u>S/R</u>	<u>SUP. COMPROM.</u> <u>(ha)</u>	<u>SUP. CUMPLE</u> <u>(ha)</u>
2935427	21-004-001-00071-003	101000	OLIVAR-SIN VARIEDAD	S	1,22	1,22

**Porcentaje de superficie determinada situada en zonas RAMSAR****PUNTOS:** 0,00 0.0%

<u>REF.</u>	<u>REFERENCIA SIGPAC</u>	<u>CULTIVO</u>	<u>DESCRIPCIÓN CULTIVO</u>	<u>S/R</u>	<u>SUP. COMPROM.</u> <u>(ha)</u>	<u>SUP. CUMPLE</u> <u>(ha)</u>
2935427	21-004-001-00071-003	101000	OLIVAR-SIN VARIEDAD	S	1,22	0,00

**Porcentaje de superficie determinada en zonas vulnerables a la contaminación por nitratos****PUNTOS:** 0,00 0.0%

<u>REF.</u>	<u>REFERENCIA SIGPAC</u>	<u>CULTIVO</u>	<u>DESCRIPCIÓN CULTIVO</u>	<u>S/R</u>	<u>SUP. COMPROM.</u> <u>(ha)</u>	<u>SUP. CUMPLE</u> <u>(ha)</u>
2935427	21-004-001-00071-003	101000	OLIVAR-SIN VARIEDAD	S	1,22	0,00

**Mayor pendiente media****PUNTOS:** 1,00 22.21%

<u>REF.</u>	<u>REFERENCIA SIGPAC</u>	<u>CULTIVO</u>	<u>DESCRIPCIÓN CULTIVO</u>	<u>S/R</u>	<u>PENDIENTE MEDIA (%)</u>	<u>SUP. COMPROM.</u> <u>(ha)</u>
2935427	21-004-001-00071-003	101000	OLIVAR-SIN VARIEDAD	S	22,21	1,22

**Porcentaje de superficie determinada en Red Natura 2000****PUNTOS:** 4,00 100.0%

<u>REF.</u>	<u>REFERENCIA SIGPAC</u>	<u>CULTIVO</u>	<u>DESCRIPCIÓN CULTIVO</u>	<u>S/R</u>	<u>SUP. COMPROM.</u> <u>(ha)</u>	<u>SUP. CUMPLE</u> <u>(ha)</u>
2935427	21-004-001-00071-003	101000	OLIVAR-SIN VARIEDAD	S	1,22	1,22



<u>APELLIDOS Y NOMBRE / RAZÓN SOCIAL</u>		<u>NIF</u>	<u>EXPEDIENTE</u>	<u>SUP. COMPROMETIDA</u>				
				<u>(ha)</u>				
CASTILLA BALLESTEROS JOSE ANTONIO		75522081V	5006958	5.48				
<b>RESOLUCIÓN ADMITIDO</b>								
<b>IMPORTE POR ANUALIDAD</b>								
		<b>2015</b>	<b>2016</b>	<b>2017</b>	<b>2018</b>	<b>2019</b>		
IMPORTE MÁXIMO SUBVENCIONABLE		625,49 €	625,49 €	625,49 €	625,49 €	625,49 €		
IMPORTE MEDIO DE TRANSFERENCIA (€/ha)		114,14 €	114,14 €	114,14 €	114,14 €	114,14 €		
<b>RECINTOS COMPROMETIDOS</b>								
<u>REF.</u>	<u>REFERENCIA SIGPAC</u>	<u>CULTIVO</u>	<u>DESCRIPCIÓN CULTIVO</u>	<u>PEND. MEDIA</u>	<u>SUP. DEC. ADMIN.</u>	<u>SUP. CERT.</u>	<u>SUP. CAMPO</u>	<u>SUP. COMPROM.</u>
				<u>S/R</u>	<u>(%)</u>	<u>(ha)</u>	<u>(ha)</u>	<u>(ha)</u>
2285981	21-025-008-00054-001	101000	OLIVAR-SIN VARIEDAD	S	25,90	5,48	5,48	5,48

### RESUMEN CRITERIOS DE SELECCIÓN

<b>10.1.12 Agricultura de montaña con orientación ecológica en olivar</b>		<b>PUNTOS: 14,00</b>	
		<b>PUNTOS</b>	
<b>Solicitantes de la medida 11, específica para la conversión o mantenimiento en agricultura ecológica</b>		3,00	S
<b>Porcentaje de superficie determinada en zonas con limitaciones naturales u otras limitaciones específicas ubicadas en las zonas de montaña</b>		4,00	100.0%
<b>Porcentaje de superficie determinada situada en zonas RAMSAR</b>		0,00	0.0%
<b>Porcentaje de superficie determinada en zonas vulnerables a la contaminación por nitratos</b>		0,00	0.0%
<b>Mayor pendiente media</b>		3,00	25.9%
<b>Porcentaje de superficie determinada en Red Natura 2000</b>		4,00	100.0%





**DETALLE CRITERIOS DE SELECCIÓN****10.1.12 Agricultura de montaña con orientación ecológica en olivar PUNTOS: 14,00**

<b>Solicitantes de la medida 11, específica para la conversión o mantenimiento en agricultura ecológica</b>						<b>PUNTOS:</b>	3,00	S
<b>Porcentaje de superficie determinada en zonas con limitaciones naturales u otras limitaciones específicas ubicadas en las zonas de montaña</b>						<b>PUNTOS:</b>	4,00	100.0%
<u>REF.</u>	<u>REFERENCIA SIGPAC</u>	<u>CULTIVO</u>	<u>DESCRIPCIÓN CULTIVO</u>	<u>S/R</u>		<u>SUP.</u>	<u>SUP.</u>	
						<u>COMPROM.</u>	<u>CUMPLE</u>	
						(ha)	(ha)	
2285981	21-025-008-00054-001	101000	OLIVAR-SIN VARIEDAD	S		5,48	5,48	
<b>Porcentaje de superficie determinada situada en zonas RAMSAR</b>						<b>PUNTOS:</b>	0,00	0.0%
<u>REF.</u>	<u>REFERENCIA SIGPAC</u>	<u>CULTIVO</u>	<u>DESCRIPCIÓN CULTIVO</u>	<u>S/R</u>		<u>SUP.</u>	<u>SUP.</u>	
						<u>COMPROM.</u>	<u>CUMPLE</u>	
						(ha)	(ha)	
2285981	21-025-008-00054-001	101000	OLIVAR-SIN VARIEDAD	S		5,48	0,00	
<b>Porcentaje de superficie determinada en zonas vulnerables a la contaminación por nitratos</b>						<b>PUNTOS:</b>	0,00	0.0%
<u>REF.</u>	<u>REFERENCIA SIGPAC</u>	<u>CULTIVO</u>	<u>DESCRIPCIÓN CULTIVO</u>	<u>S/R</u>		<u>SUP.</u>	<u>SUP.</u>	
						<u>COMPROM.</u>	<u>CUMPLE</u>	
						(ha)	(ha)	
2285981	21-025-008-00054-001	101000	OLIVAR-SIN VARIEDAD	S		5,48	0,00	
<b>Mayor pendiente media</b>						<b>PUNTOS:</b>	3,00	25.9%
<u>REF.</u>	<u>REFERENCIA SIGPAC</u>	<u>CULTIVO</u>	<u>DESCRIPCIÓN CULTIVO</u>	<u>S/R</u>	<u>PENDIENTE</u>	<u>SUP.</u>		
					<u>MEDIA (%)</u>	<u>COMPROM.</u>		
						(ha)		
2285981	21-025-008-00054-001	101000	OLIVAR-SIN VARIEDAD	S	25,90	5,48		
<b>Porcentaje de superficie determinada en Red Natura 2000</b>						<b>PUNTOS:</b>	4,00	100.0%
<u>REF.</u>	<u>REFERENCIA SIGPAC</u>	<u>CULTIVO</u>	<u>DESCRIPCIÓN CULTIVO</u>	<u>S/R</u>		<u>SUP.</u>	<u>SUP.</u>	
						<u>COMPROM.</u>	<u>CUMPLE</u>	
						(ha)	(ha)	
2285981	21-025-008-00054-001	101000	OLIVAR-SIN VARIEDAD	S		5,48	5,48	



<u>APELLIDOS Y NOMBRE / RAZÓN SOCIAL</u>	<u>NIF</u>	<u>EXPEDIENTE</u>	<u>SUP. COMPROMETIDA</u>		
			<u>(ha)</u>		
CASTRO MARIN ANTONIA	29433204N	5006246	0		
<u>RESOLUCIÓN</u>					
INADMITIDO					
<u>IMPORTES POR ANUALIDAD</u>					
	<u>2015</u>	<u>2016</u>	<u>2017</u>	<u>2018</u>	<u>2019</u>
IMPORTE MÁXIMO SUBVENCIONABLE	0,00 €	0,00 €	0,00 €	0,00 €	0,00 €
IMPORTE MEDIO DE TRANSFERENCIA (€/ha)	0,00 €	0,00 €	0,00 €	0,00 €	0,00 €

INCIDENCIASINCIDENCIA DESCRIPCIÓN

80402	El solicitante no está inscrito en SIPEA como operador ecológico
80403	Explotación no inscrita en SIPEA (anexo 1, Orden 26 mayo 2015) Ref:2292815 Recinto:21-008-010-00089-004 Cultivo:101000 OLIVAR-SIN VARIEDAD Secano Ref:2292814 Recinto:21-008-010-00089-004 Cultivo:101000 OLIVAR-SIN VARIEDAD Secano
80406	Superficie admisible para la ayuda menor que la mínima requerida (anexo 1, Orden 26 de mayo de 2015) Sup. Resuelta:0

**RESUMEN CRITERIOS DE SELECCIÓN**

<b>10.1.12 Agricultura de montaña con orientación ecológica en olivar</b>	<b>PUNTOS: 3,00</b>	
	<u>PUNTOS</u>	
Solicitantes de la medida 11, específica para la conversión o mantenimiento en agricultura ecológica	3,00	S
Porcentaje de superficie determinada en zonas con limitaciones naturales u otras limitaciones específicas ubicadas en las zonas de montaña	0,00	0.0%
Porcentaje de superficie determinada situada en zonas RAMSAR	0,00	0.0%
Porcentaje de superficie determinada en zonas vulnerables a la contaminación por nitratos	0,00	0.0%
Mayor pendiente media	0,00	0.0%
Porcentaje de superficie determinada en Red Natura 2000	0,00	0.0%

**DETALLE CRITERIOS DE SELECCIÓN**

<b>10.1.12 Agricultura de montaña con orientación ecológica en olivar</b>	<b>PUNTOS: 3,00</b>	
	<u>PUNTOS:</u>	
Solicitantes de la medida 11, específica para la conversión o mantenimiento en agricultura ecológica	3,00	S
Porcentaje de superficie determinada en zonas con limitaciones naturales u otras limitaciones específicas ubicadas en las zonas de montaña	0,00	0.0%
Porcentaje de superficie determinada situada en zonas RAMSAR	0,00	0.0%
Porcentaje de superficie determinada en zonas vulnerables a la contaminación por nitratos	0,00	0.0%
Mayor pendiente media	0,00	0.0%
Porcentaje de superficie determinada en Red Natura 2000	0,00	0.0%



<u>APELLIDOS Y NOMBRE / RAZÓN SOCIAL</u>	<u>NIF</u>	<u>EXPEDIENTE</u>	<u>SUP. COMPROMETIDA (ha)</u>
CERRO DE CÓRDOBA, S.L	B06319388	5007092	17.24

**RESOLUCIÓN  
ADMITIDO**

**IMPORTE POR ANUALIDAD**

	<u>2015</u>	<u>2016</u>	<u>2017</u>	<u>2018</u>	<u>2019</u>
IMPORTE MÁXIMO SUBVENCIONABLE	1.967,77 €	1.967,77 €	1.967,77 €	1.967,77 €	1.967,77 €
IMPORTE MEDIO DE TRANSFERENCIA (€/ha)	114,14 €	114,14 €	114,14 €	114,14 €	114,14 €

**RECINTOS COMPROMETIDOS**

<u>REF.</u>	<u>REFERENCIA SIGPAC</u>	<u>CULTIVO</u>	<u>DESCRIPCIÓN CULTIVO</u>	<u>PEND. MEDIA</u>	<u>SUP. DEC. ADMIN.</u>	<u>SUP. CERT.</u>	<u>SUP. CAMPO</u>	<u>SUP. COMPROM.</u>
				<u>S/R</u>	<u>(%)</u>	<u>(ha)</u>	<u>(ha)</u>	<u>(ha)</u>
2906701	21-028-003-00043-001	101000	OLIVAR-SIN VARIEDAD	S	24,97	6,58	6,58	6,58
2906703	21-028-006-00017-004	101000	OLIVAR-SIN VARIEDAD	S	21,76	10,66	10,66	10,66
2906704	21-027-002-00036-009	101000	OLIVAR-SIN VARIEDAD	S	44,48	0,17	0,17	0,00
2906705	21-027-002-00036-011	101000	OLIVAR-SIN VARIEDAD	S	37,41	0,02	0,02	0,00
2906706	21-027-002-00036-010	101000	OLIVAR-SIN VARIEDAD	S	42,57	0,50	0,50	0,00

**RESUMEN CRITERIOS DE SELECCIÓN**

**10.1.12 Agricultura de montaña con orientación ecológica en olivar**

**PUNTOS: 12,00**

	<u>PUNTOS</u>	
Solicitantes de la medida 11, específica para la conversión o mantenimiento en agricultura ecológica	3,00	S
Porcentaje de superficie determinada en zonas con limitaciones naturales u otras limitaciones específicas ubicadas en las zonas de montaña	4,00	100.0%
Porcentaje de superficie determinada situada en zonas RAMSAR	0,00	0.0%
Porcentaje de superficie determinada en zonas vulnerables a la contaminación por nitratos	0,00	0.0%
Mayor pendiente media	1,00	22.98%
Porcentaje de superficie determinada en Red Natura 2000	4,00	100.0%



**DETALLE CRITERIOS DE SELECCIÓN****10.1.12 Agricultura de montaña con orientación ecológica en olivar****PUNTOS:** 12,00**Solicitantes de la medida 11, específica para la conversión o mantenimiento en agricultura ecológica****PUNTOS:** 3,00 S**Porcentaje de superficie determinada en zonas con limitaciones naturales u otras limitaciones específicas ubicadas en las zonas de montaña****PUNTOS:** 4,00 100.0%

<u>REF.</u>	<u>REFERENCIA SIGPAC</u>	<u>CULTIVO DESCRIPCIÓN CULTIVO</u>	<u>S/R</u>	<u>SUP. COMPROM.</u> <u>(ha)</u>	<u>SUP. CUMPLE</u> <u>(ha)</u>
2906704	21-027-002-00036-009	101000 OLIVAR-SIN VARIEDAD	S	0,00	0,00
2906706	21-027-002-00036-010	101000 OLIVAR-SIN VARIEDAD	S	0,00	0,00
2906705	21-027-002-00036-011	101000 OLIVAR-SIN VARIEDAD	S	0,00	0,00
2906701	21-028-003-00043-001	101000 OLIVAR-SIN VARIEDAD	S	6,58	6,58
2906703	21-028-006-00017-004	101000 OLIVAR-SIN VARIEDAD	S	10,66	10,66

**Porcentaje de superficie determinada situada en zonas RAMSAR****PUNTOS:** 0,00 0.0%

<u>REF.</u>	<u>REFERENCIA SIGPAC</u>	<u>CULTIVO DESCRIPCIÓN CULTIVO</u>	<u>S/R</u>	<u>SUP. COMPROM.</u> <u>(ha)</u>	<u>SUP. CUMPLE</u> <u>(ha)</u>
2906704	21-027-002-00036-009	101000 OLIVAR-SIN VARIEDAD	S	0,00	0,00
2906706	21-027-002-00036-010	101000 OLIVAR-SIN VARIEDAD	S	0,00	0,00
2906705	21-027-002-00036-011	101000 OLIVAR-SIN VARIEDAD	S	0,00	0,00
2906701	21-028-003-00043-001	101000 OLIVAR-SIN VARIEDAD	S	6,58	0,00
2906703	21-028-006-00017-004	101000 OLIVAR-SIN VARIEDAD	S	10,66	0,00

**Porcentaje de superficie determinada en zonas vulnerables a la contaminación por nitratos****PUNTOS:** 0,00 0.0%

<u>REF.</u>	<u>REFERENCIA SIGPAC</u>	<u>CULTIVO DESCRIPCIÓN CULTIVO</u>	<u>S/R</u>	<u>SUP. COMPROM.</u> <u>(ha)</u>	<u>SUP. CUMPLE</u> <u>(ha)</u>
2906704	21-027-002-00036-009	101000 OLIVAR-SIN VARIEDAD	S	0,00	0,00
2906706	21-027-002-00036-010	101000 OLIVAR-SIN VARIEDAD	S	0,00	0,00
2906705	21-027-002-00036-011	101000 OLIVAR-SIN VARIEDAD	S	0,00	0,00
2906701	21-028-003-00043-001	101000 OLIVAR-SIN VARIEDAD	S	6,58	0,00
2906703	21-028-006-00017-004	101000 OLIVAR-SIN VARIEDAD	S	10,66	0,00

**Mayor pendiente media****PUNTOS:** 1,00 22.98%

<u>REF.</u>	<u>REFERENCIA SIGPAC</u>	<u>CULTIVO DESCRIPCIÓN CULTIVO</u>	<u>S/R</u>	<u>PENDIENTE MEDIA (%)</u>	<u>SUP. COMPROM.</u> <u>(ha)</u>
2906704	21-027-002-00036-009	101000 OLIVAR-SIN VARIEDAD	S	44,48	0,00
2906706	21-027-002-00036-010	101000 OLIVAR-SIN VARIEDAD	S	42,57	0,00
2906705	21-027-002-00036-011	101000 OLIVAR-SIN VARIEDAD	S	37,41	0,00
2906701	21-028-003-00043-001	101000 OLIVAR-SIN VARIEDAD	S	24,97	6,58
2906703	21-028-006-00017-004	101000 OLIVAR-SIN VARIEDAD	S	21,76	10,66

**Porcentaje de superficie determinada en Red Natura 2000****PUNTOS:** 4,00 100.0%

<u>REF.</u>	<u>REFERENCIA SIGPAC</u>	<u>CULTIVO DESCRIPCIÓN CULTIVO</u>	<u>S/R</u>	<u>SUP. COMPROM.</u> <u>(ha)</u>	<u>SUP. CUMPLE</u> <u>(ha)</u>
2906704	21-027-002-00036-009	101000 OLIVAR-SIN VARIEDAD	S	0,00	0,00
2906706	21-027-002-00036-010	101000 OLIVAR-SIN VARIEDAD	S	0,00	0,00
2906705	21-027-002-00036-011	101000 OLIVAR-SIN VARIEDAD	S	0,00	0,00
2906701	21-028-003-00043-001	101000 OLIVAR-SIN VARIEDAD	S	6,58	6,58
2906703	21-028-006-00017-004	101000 OLIVAR-SIN VARIEDAD	S	10,66	10,66

<u>APELLIDOS Y NOMBRE / RAZÓN SOCIAL</u>	<u>NIF</u>	<u>EXPEDIENTE</u>	<u>SUP. COMPROMETIDA (ha)</u>
CHACON GARCIA LUIS ANSELMO	28479769L	5007072	1.4

**RESOLUCIÓN  
ADMITIDO**

**IMPORTE POR ANUALIDAD**

	<u>2015</u>	<u>2016</u>	<u>2017</u>	<u>2018</u>	<u>2019</u>
IMPORTE MÁXIMO SUBVENCIONABLE	159,80 €	159,80 €	159,80 €	159,80 €	159,80 €
IMPORTE MEDIO DE TRANSFERENCIA (€/ha)	114,14 €	114,14 €	114,14 €	114,14 €	114,14 €

**RECINTOS COMPROMETIDOS**

<u>REF.</u>	<u>REFERENCIA SIGPAC</u>	<u>CULTIVO</u>	<u>DESCRIPCIÓN CULTIVO</u>	<u>S/R</u>	<u>PEND. MEDIA (%)</u>	<u>SUP. DEC. ADMIN. (ha)</u>	<u>SUP. CERT. (ha)</u>	<u>SUP. CAMPO (ha)</u>	<u>SUP. COMPROM. (ha)</u>
2920604	21-029-006-00072-008	101000	OLIVAR-SIN VARIEDAD	S	22,22	0,02	0,02		0,02
2920606	21-029-006-00072-007	101000	OLIVAR-SIN VARIEDAD	S	34,19	0,01	0,01		0,01
2920612	21-029-006-00072-001	101000	OLIVAR-SIN VARIEDAD	S	23,67	1,37	1,37		1,37

**RESUMEN CRITERIOS DE SELECCIÓN**

**10.1.12 Agricultura de montaña con orientación ecológica en olivar** PUNTOS: 12,00

	<u>PUNTOS</u>	
Solicitantes de la medida 11, específica para la conversión o mantenimiento en agricultura ecológica	3,00	S
Porcentaje de superficie determinada en zonas con limitaciones naturales u otras limitaciones específicas ubicadas en las zonas de montaña	4,00	100.0%
Porcentaje de superficie determinada situada en zonas RAMSAR	0,00	0.0%
Porcentaje de superficie determinada en zonas vulnerables a la contaminación por nitratos	0,00	0.0%
Mayor pendiente media	1,00	23.72%
Porcentaje de superficie determinada en Red Natura 2000	4,00	100.0%



**DETALLE CRITERIOS DE SELECCIÓN****10.1.12 Agricultura de montaña con orientación ecológica en olivar****PUNTOS:** 12,00**Solicitantes de la medida 11, específica para la conversión o mantenimiento en agricultura ecológica****PUNTOS:** 3,00 S**Porcentaje de superficie determinada en zonas con limitaciones naturales u otras limitaciones específicas ubicadas en las zonas de montaña****PUNTOS:** 4,00 100.0%

<u>REF.</u>	<u>REFERENCIA SIGPAC</u>	<u>CULTIVO DESCRIPCIÓN CULTIVO</u>	<u>S/R</u>	<u>SUP. COMPROM.</u> <u>(ha)</u>	<u>SUP. CUMPLE</u> <u>(ha)</u>
2920612	21-029-006-00072-001	101000 OLIVAR-SIN VARIEDAD	S	1,37	1,37
2920606	21-029-006-00072-007	101000 OLIVAR-SIN VARIEDAD	S	0,01	0,01
2920604	21-029-006-00072-008	101000 OLIVAR-SIN VARIEDAD	S	0,02	0,02

**Porcentaje de superficie determinada situada en zonas RAMSAR****PUNTOS:** 0,00 0.0%

<u>REF.</u>	<u>REFERENCIA SIGPAC</u>	<u>CULTIVO DESCRIPCIÓN CULTIVO</u>	<u>S/R</u>	<u>SUP. COMPROM.</u> <u>(ha)</u>	<u>SUP. CUMPLE</u> <u>(ha)</u>
2920612	21-029-006-00072-001	101000 OLIVAR-SIN VARIEDAD	S	1,37	0,00
2920606	21-029-006-00072-007	101000 OLIVAR-SIN VARIEDAD	S	0,01	0,00
2920604	21-029-006-00072-008	101000 OLIVAR-SIN VARIEDAD	S	0,02	0,00

**Porcentaje de superficie determinada en zonas vulnerables a la contaminación por nitratos****PUNTOS:** 0,00 0.0%

<u>REF.</u>	<u>REFERENCIA SIGPAC</u>	<u>CULTIVO DESCRIPCIÓN CULTIVO</u>	<u>S/R</u>	<u>SUP. COMPROM.</u> <u>(ha)</u>	<u>SUP. CUMPLE</u> <u>(ha)</u>
2920612	21-029-006-00072-001	101000 OLIVAR-SIN VARIEDAD	S	1,37	0,00
2920606	21-029-006-00072-007	101000 OLIVAR-SIN VARIEDAD	S	0,01	0,00
2920604	21-029-006-00072-008	101000 OLIVAR-SIN VARIEDAD	S	0,02	0,00

**Mayor pendiente media****PUNTOS:** 1,00 23.72%

<u>REF.</u>	<u>REFERENCIA SIGPAC</u>	<u>CULTIVO DESCRIPCIÓN CULTIVO</u>	<u>S/R</u>	<u>PENDIENTE MEDIA (%)</u>	<u>SUP. COMPROM.</u> <u>(ha)</u>
2920612	21-029-006-00072-001	101000 OLIVAR-SIN VARIEDAD	S	23,67	1,37
2920606	21-029-006-00072-007	101000 OLIVAR-SIN VARIEDAD	S	34,19	0,01
2920604	21-029-006-00072-008	101000 OLIVAR-SIN VARIEDAD	S	22,22	0,02

**Porcentaje de superficie determinada en Red Natura 2000****PUNTOS:** 4,00 100.0%

<u>REF.</u>	<u>REFERENCIA SIGPAC</u>	<u>CULTIVO DESCRIPCIÓN CULTIVO</u>	<u>S/R</u>	<u>SUP. COMPROM.</u> <u>(ha)</u>	<u>SUP. CUMPLE</u> <u>(ha)</u>
2920612	21-029-006-00072-001	101000 OLIVAR-SIN VARIEDAD	S	1,37	1,37
2920606	21-029-006-00072-007	101000 OLIVAR-SIN VARIEDAD	S	0,01	0,01
2920604	21-029-006-00072-008	101000 OLIVAR-SIN VARIEDAD	S	0,02	0,02



<u>APELLIDOS Y NOMBRE / RAZÓN SOCIAL</u>	<u>NIF</u>	<u>EXPEDIENTE</u>	<u>SUP. COMPROMETIDA (ha)</u>
CHAPARRO NAVARRO MANUEL	48907398Z	5008003	2.27

**RESOLUCIÓN  
ADMITIDO**

**IMPORTE POR ANUALIDAD**

	<u>2015</u>	<u>2016</u>	<u>2017</u>	<u>2018</u>	<u>2019</u>
IMPORTE MÁXIMO SUBVENCIONABLE	259,10 €	259,10 €	259,10 €	259,10 €	259,10 €
IMPORTE MEDIO DE TRANSFERENCIA (€/ha)	114,14 €	114,14 €	114,14 €	114,14 €	114,14 €

**RECINTOS COMPROMETIDOS**

<u>REF.</u>	<u>REFERENCIA SIGPAC</u>	<u>CULTIVO</u>	<u>DESCRIPCIÓN CULTIVO</u>	<u>S/R</u>	<u>PEND. MEDIA (%)</u>	<u>SUP. DEC. ADMIN. (ha)</u>	<u>SUP. CERT. (ha)</u>	<u>SUP. CAMPO (ha)</u>	<u>SUP. COMPROM. (ha)</u>
2915371	21-029-014-00008-001	101000	OLIVAR-SIN VARIEDAD	S	29,94	0,09	0,24		0,09
2915375	21-029-014-00008-002	101000	OLIVAR-SIN VARIEDAD	S	30,45	0,91	1,32		0,91
2915377	21-029-015-00064-005	101000	OLIVAR-SIN VARIEDAD	S	25,81	1,16	2,26		1,16
2915378	21-029-014-00008-001	101000	OLIVAR-SIN VARIEDAD	S	29,94	0,09	0,24		0,09
2915380	21-029-015-00073-003	101000	OLIVAR-SIN VARIEDAD	S	24,55	0,02	0,02		0,02

**RESUMEN CRITERIOS DE SELECCIÓN**

**10.1.12 Agricultura de montaña con orientación ecológica en olivar**

**PUNTOS: 14,00**

	<u>PUNTOS</u>	
Solicitantes de la medida 11, específica para la conversión o mantenimiento en agricultura ecológica	3,00	S
Porcentaje de superficie determinada en zonas con limitaciones naturales u otras limitaciones específicas ubicadas en las zonas de montaña	4,00	100.0%
Porcentaje de superficie determinada situada en zonas RAMSAR	0,00	0.0%
Porcentaje de superficie determinada en zonas vulnerables a la contaminación por nitratos	0,00	0.0%
Mayor pendiente media	3,00	27.98%
Porcentaje de superficie determinada en Red Natura 2000	4,00	100.0%



**DETALLE CRITERIOS DE SELECCIÓN****10.1.12 Agricultura de montaña con orientación ecológica en olivar****PUNTOS:** 14,00**Solicitantes de la medida 11, específica para la conversión o mantenimiento en agricultura ecológica****PUNTOS:** 3,00 S**Porcentaje de superficie determinada en zonas con limitaciones naturales u otras limitaciones específicas ubicadas en las zonas de montaña****PUNTOS:** 4,00 100.0%

<u>REF.</u>	<u>REFERENCIA SIGPAC</u>	<u>CULTIVO DESCRIPCIÓN CULTIVO</u>	<u>S/R</u>	<u>SUP. COMPROM.</u> <u>(ha)</u>	<u>SUP. CUMPLE</u> <u>(ha)</u>
2915371	21-029-014-00008-001	101000 OLIVAR-SIN VARIEDAD	S	0,09	0,09
2915378	21-029-014-00008-001	101000 OLIVAR-SIN VARIEDAD	S	0,09	0,09
2915375	21-029-014-00008-002	101000 OLIVAR-SIN VARIEDAD	S	0,91	0,91
2915377	21-029-015-00064-005	101000 OLIVAR-SIN VARIEDAD	S	1,16	1,16
2915380	21-029-015-00073-003	101000 OLIVAR-SIN VARIEDAD	S	0,02	0,02

**Porcentaje de superficie determinada situada en zonas RAMSAR****PUNTOS:** 0,00 0.0%

<u>REF.</u>	<u>REFERENCIA SIGPAC</u>	<u>CULTIVO DESCRIPCIÓN CULTIVO</u>	<u>S/R</u>	<u>SUP. COMPROM.</u> <u>(ha)</u>	<u>SUP. CUMPLE</u> <u>(ha)</u>
2915378	21-029-014-00008-001	101000 OLIVAR-SIN VARIEDAD	S	0,09	0,00
2915371	21-029-014-00008-001	101000 OLIVAR-SIN VARIEDAD	S	0,09	0,00
2915375	21-029-014-00008-002	101000 OLIVAR-SIN VARIEDAD	S	0,91	0,00
2915377	21-029-015-00064-005	101000 OLIVAR-SIN VARIEDAD	S	1,16	0,00
2915380	21-029-015-00073-003	101000 OLIVAR-SIN VARIEDAD	S	0,02	0,00

**Porcentaje de superficie determinada en zonas vulnerables a la contaminación por nitratos****PUNTOS:** 0,00 0.0%

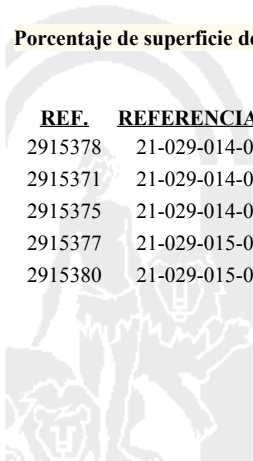
<u>REF.</u>	<u>REFERENCIA SIGPAC</u>	<u>CULTIVO DESCRIPCIÓN CULTIVO</u>	<u>S/R</u>	<u>SUP. COMPROM.</u> <u>(ha)</u>	<u>SUP. CUMPLE</u> <u>(ha)</u>
2915371	21-029-014-00008-001	101000 OLIVAR-SIN VARIEDAD	S	0,09	0,00
2915378	21-029-014-00008-001	101000 OLIVAR-SIN VARIEDAD	S	0,09	0,00
2915375	21-029-014-00008-002	101000 OLIVAR-SIN VARIEDAD	S	0,91	0,00
2915377	21-029-015-00064-005	101000 OLIVAR-SIN VARIEDAD	S	1,16	0,00
2915380	21-029-015-00073-003	101000 OLIVAR-SIN VARIEDAD	S	0,02	0,00

**Mayor pendiente media****PUNTOS:** 3,00 27.98%

<u>REF.</u>	<u>REFERENCIA SIGPAC</u>	<u>CULTIVO DESCRIPCIÓN CULTIVO</u>	<u>S/R</u>	<u>PENDIENTE MEDIA (%)</u>	<u>SUP. COMPROM.</u> <u>(ha)</u>
2915378	21-029-014-00008-001	101000 OLIVAR-SIN VARIEDAD	S	29,94	0,09
2915371	21-029-014-00008-001	101000 OLIVAR-SIN VARIEDAD	S	29,94	0,09
2915375	21-029-014-00008-002	101000 OLIVAR-SIN VARIEDAD	S	30,45	0,91
2915377	21-029-015-00064-005	101000 OLIVAR-SIN VARIEDAD	S	25,81	1,16
2915380	21-029-015-00073-003	101000 OLIVAR-SIN VARIEDAD	S	24,55	0,02

**Porcentaje de superficie determinada en Red Natura 2000****PUNTOS:** 4,00 100.0%

<u>REF.</u>	<u>REFERENCIA SIGPAC</u>	<u>CULTIVO DESCRIPCIÓN CULTIVO</u>	<u>S/R</u>	<u>SUP. COMPROM.</u> <u>(ha)</u>	<u>SUP. CUMPLE</u> <u>(ha)</u>
2915378	21-029-014-00008-001	101000 OLIVAR-SIN VARIEDAD	S	0,09	0,09
2915371	21-029-014-00008-001	101000 OLIVAR-SIN VARIEDAD	S	0,09	0,09
2915375	21-029-014-00008-002	101000 OLIVAR-SIN VARIEDAD	S	0,91	0,91
2915377	21-029-015-00064-005	101000 OLIVAR-SIN VARIEDAD	S	1,16	1,16
2915380	21-029-015-00073-003	101000 OLIVAR-SIN VARIEDAD	S	0,02	0,02





<u>APELLIDOS Y NOMBRE / RAZÓN SOCIAL</u>		<u>NIF</u>	<u>EXPEDIENTE</u>	<u>SUP. COMPROMETIDA</u>				
				<u>(ha)</u>				
CLAR BALAGUER VICENTE		19996661R	5007506	10.25				
<b>RESOLUCIÓN</b>								
<b>ADMITIDO</b>								
<b>IMPORTE POR ANUALIDAD</b>								
		<b>2015</b>	<b>2016</b>	<b>2017</b>	<b>2018</b>	<b>2019</b>		
<b>IMPORTE MÁXIMO SUBVENCIONABLE</b>		1.169,93 €	1.169,93 €	1.169,93 €	1.169,93 €	1.169,93 €		
<b>IMPORTE MEDIO DE TRANSFERENCIA (€/ha)</b>		114,14 €	114,14 €	114,14 €	114,14 €	114,14 €		
<b>RECINTOS COMPROMETIDOS</b>								
<u>REF.</u>	<u>REFERENCIA SIGPAC</u>	<u>CULTIVO</u>	<u>DESCRIPCIÓN CULTIVO</u>	<u>PEND. MEDIA</u>	<u>SUP. DEC. ADMIN.</u>	<u>SUP. CERT.</u>	<u>SUP. CAMPO</u>	<u>SUP. COMPROM.</u>
				<u>S/R</u>	<u>(%)</u>	<u>(ha)</u>	<u>(ha)</u>	<u>(ha)</u>
2295602	21-051-002-00302-016	101000	OLIVAR-SIN VARIEDAD	S	33,06	9,32	9,32	9,32
2295603	21-051-002-00302-020	101000	OLIVAR-SIN VARIEDAD	S	24,73	0,15	0,15	0,15
2295604	21-051-002-00302-015	101000	OLIVAR-SIN VARIEDAD	S	33,53	0,76	0,76	0,76
2295605	21-051-002-00302-017	101000	OLIVAR-SIN VARIEDAD	S	39,58	0,02	0,02	0,02

### RESUMEN CRITERIOS DE SELECCIÓN

<b>10.1.12 Agricultura de montaña con orientación ecológica en olivar</b>		<b>PUNTOS: 14,00</b>	
		<b>PUNTOS</b>	
Solicitantes de la medida 11, específica para la conversión o mantenimiento en agricultura ecológica		3,00	S
Porcentaje de superficie determinada en zonas con limitaciones naturales u otras limitaciones específicas ubicadas en las zonas de montaña		4,00	100.0%
Porcentaje de superficie determinada situada en zonas RAMSAR		0,00	0.0%
Porcentaje de superficie determinada en zonas vulnerables a la contaminación por nitratos		0,00	0.0%
Mayor pendiente media		3,00	32.99%
Porcentaje de superficie determinada en Red Natura 2000		4,00	100.0%



**DETALLE CRITERIOS DE SELECCIÓN****10.1.12 Agricultura de montaña con orientación ecológica en olivar****PUNTOS:** 14,00**Solicitantes de la medida 11, específica para la conversión o mantenimiento en agricultura ecológica****PUNTOS:** 3,00 S**Porcentaje de superficie determinada en zonas con limitaciones naturales u otras limitaciones específicas ubicadas en las zonas de montaña****PUNTOS:** 4,00 100.0%

<u>REF.</u>	<u>REFERENCIA SIGPAC</u>	<u>CULTIVO DESCRIPCIÓN CULTIVO</u>	<u>S/R</u>	<u>SUP. COMPROM.</u> <u>(ha)</u>	<u>SUP. CUMPLE</u> <u>(ha)</u>
2295604	21-051-002-00302-015	101000 OLIVAR-SIN VARIEDAD	S	0,76	0,76
2295602	21-051-002-00302-016	101000 OLIVAR-SIN VARIEDAD	S	9,32	9,32
2295605	21-051-002-00302-017	101000 OLIVAR-SIN VARIEDAD	S	0,02	0,02
2295603	21-051-002-00302-020	101000 OLIVAR-SIN VARIEDAD	S	0,15	0,15

**Porcentaje de superficie determinada situada en zonas RAMSAR****PUNTOS:** 0,00 0.0%

<u>REF.</u>	<u>REFERENCIA SIGPAC</u>	<u>CULTIVO DESCRIPCIÓN CULTIVO</u>	<u>S/R</u>	<u>SUP. COMPROM.</u> <u>(ha)</u>	<u>SUP. CUMPLE</u> <u>(ha)</u>
2295604	21-051-002-00302-015	101000 OLIVAR-SIN VARIEDAD	S	0,76	0,00
2295602	21-051-002-00302-016	101000 OLIVAR-SIN VARIEDAD	S	9,32	0,00
2295605	21-051-002-00302-017	101000 OLIVAR-SIN VARIEDAD	S	0,02	0,00
2295603	21-051-002-00302-020	101000 OLIVAR-SIN VARIEDAD	S	0,15	0,00

**Porcentaje de superficie determinada en zonas vulnerables a la contaminación por nitratos****PUNTOS:** 0,00 0.0%


<u>REF.</u>	<u>REFERENCIA SIGPAC</u>	<u>CULTIVO DESCRIPCIÓN CULTIVO</u>	<u>S/R</u>	<u>SUP. COMPROM.</u> <u>(ha)</u>	<u>SUP. CUMPLE</u> <u>(ha)</u>
2295604	21-051-002-00302-015	101000 OLIVAR-SIN VARIEDAD	S	0,76	0,00
2295602	21-051-002-00302-016	101000 OLIVAR-SIN VARIEDAD	S	9,32	0,00
2295605	21-051-002-00302-017	101000 OLIVAR-SIN VARIEDAD	S	0,02	0,00
2295603	21-051-002-00302-020	101000 OLIVAR-SIN VARIEDAD	S	0,15	0,00

**Mayor pendiente media****PUNTOS:** 3,00 32.99%

<u>REF.</u>	<u>REFERENCIA SIGPAC</u>	<u>CULTIVO DESCRIPCIÓN CULTIVO</u>	<u>S/R</u>	<u>PENDIENTE MEDIA (%)</u>	<u>SUP. COMPROM.</u> <u>(ha)</u>
2295604	21-051-002-00302-015	101000 OLIVAR-SIN VARIEDAD	S	33,53	0,76
2295602	21-051-002-00302-016	101000 OLIVAR-SIN VARIEDAD	S	33,06	9,32
2295605	21-051-002-00302-017	101000 OLIVAR-SIN VARIEDAD	S	39,58	0,02
2295603	21-051-002-00302-020	101000 OLIVAR-SIN VARIEDAD	S	24,73	0,15

**Porcentaje de superficie determinada en Red Natura 2000****PUNTOS:** 4,00 100.0%

<u>REF.</u>	<u>REFERENCIA SIGPAC</u>	<u>CULTIVO DESCRIPCIÓN CULTIVO</u>	<u>S/R</u>	<u>SUP. COMPROM.</u> <u>(ha)</u>	<u>SUP. CUMPLE</u> <u>(ha)</u>
2295604	21-051-002-00302-015	101000 OLIVAR-SIN VARIEDAD	S	0,76	0,76
2295602	21-051-002-00302-016	101000 OLIVAR-SIN VARIEDAD	S	9,32	9,32
2295605	21-051-002-00302-017	101000 OLIVAR-SIN VARIEDAD	S	0,02	0,02
2295603	21-051-002-00302-020	101000 OLIVAR-SIN VARIEDAD	S	0,15	0,15



<u>APELLIDOS Y NOMBRE / RAZÓN SOCIAL</u>		<u>NIF</u>	<u>EXPEDIENTE</u>	<u>SUP. COMPROMETIDA</u>				
				<u>(ha)</u>				
COBOS CARBALLAR ELIAS		75531100C	5007953	1.92				
<b>RESOLUCIÓN</b>								
<b>ADMITIDO</b>								
<b>IMPORTE POR ANUALIDAD</b>								
		<u>2015</u>	<u>2016</u>	<u>2017</u>	<u>2018</u>	<u>2019</u>		
IMPORTE MÁXIMO SUBVENCIONABLE		219,15 €	219,15 €	219,15 €	219,15 €	219,15 €		
IMPORTE MEDIO DE TRANSFERENCIA (€/ha)		114,14 €	114,14 €	114,14 €	114,14 €	114,14 €		
<b>RECINTOS COMPROMETIDOS</b>								
<u>REF.</u>	<u>REFERENCIA SIGPAC</u>	<u>CULTIVO</u>	<u>DESCRIPCIÓN CULTIVO</u>	<u>PEND. MEDIA</u>	<u>SUP. DEC. ADMIN.</u>	<u>SUP. CERT.</u>	<u>SUP. CAMPO</u>	<u>SUP. COMPROM.</u>
				<u>S/R</u>	<u>(%)</u>	<u>(ha)</u>	<u>(ha)</u>	<u>(ha)</u>
2390774	21-068-020-00032-001	101000	OLIVAR-SIN VARIEDAD	S	29,80	0,78	0,78	0,78
2390775	21-068-020-00142-001	101000	OLIVAR-SIN VARIEDAD	S	50,43	1,14	1,14	1,14

### RESUMEN CRITERIOS DE SELECCIÓN

<b>10.1.12 Agricultura de montaña con orientación ecológica en olivar</b>		<b>PUNTOS: 14,00</b>	
		<b>PUNTOS</b>	
Solicitantes de la medida 11, específica para la conversión o mantenimiento en agricultura ecológica		3,00	S
Porcentaje de superficie determinada en zonas con limitaciones naturales u otras limitaciones específicas ubicadas en las zonas de montaña		4,00	100.0%
Porcentaje de superficie determinada situada en zonas RAMSAR		0,00	0.0%
Porcentaje de superficie determinada en zonas vulnerables a la contaminación por nitratos		0,00	0.0%
Mayor pendiente media		3,00	42.05%
Porcentaje de superficie determinada en Red Natura 2000		4,00	100.0%



**DETALLE CRITERIOS DE SELECCIÓN****10.1.12 Agricultura de montaña con orientación ecológica en olivar****PUNTOS:** 14,00**Solicitantes de la medida 11, específica para la conversión o mantenimiento en agricultura ecológica****PUNTOS:** 3,00 S**Porcentaje de superficie determinada en zonas con limitaciones naturales u otras limitaciones específicas ubicadas en las zonas de montaña****PUNTOS:** 4,00 100.0%

<u>REF.</u>	<u>REFERENCIA SIGPAC</u>	<u>CULTIVO</u>	<u>DESCRIPCIÓN CULTIVO</u>	<u>S/R</u>	<u>SUP.</u> <u>COMPROM.</u> <u>(ha)</u>	<u>SUP.</u> <u>CUMPLE</u> <u>(ha)</u>
2390774	21-068-020-00032-001	101000	OLIVAR-SIN VARIEDAD	S	0,78	0,78
2390775	21-068-020-00142-001	101000	OLIVAR-SIN VARIEDAD	S	1,14	1,14

**Porcentaje de superficie determinada situada en zonas RAMSAR****PUNTOS:** 0,00 0.0%

<u>REF.</u>	<u>REFERENCIA SIGPAC</u>	<u>CULTIVO</u>	<u>DESCRIPCIÓN CULTIVO</u>	<u>S/R</u>	<u>SUP.</u> <u>COMPROM.</u> <u>(ha)</u>	<u>SUP.</u> <u>CUMPLE</u> <u>(ha)</u>
2390774	21-068-020-00032-001	101000	OLIVAR-SIN VARIEDAD	S	0,78	0,00
2390775	21-068-020-00142-001	101000	OLIVAR-SIN VARIEDAD	S	1,14	0,00

**Porcentaje de superficie determinada en zonas vulnerables a la contaminación por nitratos****PUNTOS:** 0,00 0.0%

<u>REF.</u>	<u>REFERENCIA SIGPAC</u>	<u>CULTIVO</u>	<u>DESCRIPCIÓN CULTIVO</u>	<u>S/R</u>	<u>SUP.</u> <u>COMPROM.</u> <u>(ha)</u>	<u>SUP.</u> <u>CUMPLE</u> <u>(ha)</u>
2390774	21-068-020-00032-001	101000	OLIVAR-SIN VARIEDAD	S	0,78	0,00
2390775	21-068-020-00142-001	101000	OLIVAR-SIN VARIEDAD	S	1,14	0,00

**Mayor pendiente media****PUNTOS:** 3,00 42.05%

<u>REF.</u>	<u>REFERENCIA SIGPAC</u>	<u>CULTIVO</u>	<u>DESCRIPCIÓN CULTIVO</u>	<u>S/R</u>	<u>PENDIENTE</u> <u>MEDIA (%)</u>	<u>SUP.</u> <u>COMPROM.</u> <u>(ha)</u>
2390774	21-068-020-00032-001	101000	OLIVAR-SIN VARIEDAD	S	29,80	0,78
2390775	21-068-020-00142-001	101000	OLIVAR-SIN VARIEDAD	S	50,43	1,14

**Porcentaje de superficie determinada en Red Natura 2000****PUNTOS:** 4,00 100.0%

<u>REF.</u>	<u>REFERENCIA SIGPAC</u>	<u>CULTIVO</u>	<u>DESCRIPCIÓN CULTIVO</u>	<u>S/R</u>	<u>SUP.</u> <u>COMPROM.</u> <u>(ha)</u>	<u>SUP.</u> <u>CUMPLE</u> <u>(ha)</u>
2390774	21-068-020-00032-001	101000	OLIVAR-SIN VARIEDAD	S	0,78	0,78
2390775	21-068-020-00142-001	101000	OLIVAR-SIN VARIEDAD	S	1,14	1,14



<u>APELLIDOS Y NOMBRE / RAZÓN SOCIAL</u>		<u>NIF</u>	<u>EXPEDIENTE</u>	<u>SUP. COMPROMETIDA</u>				
				<u>(ha)</u>				
COBOS CARBALLAR LOPE		28694075B	5008810	1.81				
<b>RESOLUCIÓN</b>								
<b>ADMITIDO</b>								
<b>IMPORTE POR ANUALIDAD</b>								
		<b>2015</b>	<b>2016</b>	<b>2017</b>	<b>2018</b>	<b>2019</b>		
<b>IMPORTE MÁXIMO SUBVENCIONABLE</b>		206,59 €	206,59 €	206,59 €	206,59 €	206,59 €		
<b>IMPORTE MEDIO DE TRANSFERENCIA (€/ha)</b>		114,14 €	114,14 €	114,14 €	114,14 €	114,14 €		
<b>RECINTOS COMPROMETIDOS</b>								
<u>REF.</u>	<u>REFERENCIA SIGPAC</u>	<u>CULTIVO</u>	<u>DESCRIPCIÓN CULTIVO</u>	<u>PEND. MEDIA</u>	<u>SUP. DEC. ADMIN.</u>	<u>SUP. CERT.</u>	<u>SUP. CAMPO</u>	<u>SUP. COMPROM.</u>
				<u>S/R</u>	<u>(%)</u>	<u>(ha)</u>	<u>(ha)</u>	<u>(ha)</u>
2327422	21-068-020-00084-001	101000	OLIVAR-SIN VARIEDAD	S	29,20	1,81	1,81	1,81

### RESUMEN CRITERIOS DE SELECCIÓN

<b>10.1.12 Agricultura de montaña con orientación ecológica en olivar</b>		<b>PUNTOS: 14,00</b>	
		<b>PUNTOS</b>	
Solicitantes de la medida 11, específica para la conversión o mantenimiento en agricultura ecológica		3,00	S
Porcentaje de superficie determinada en zonas con limitaciones naturales u otras limitaciones específicas ubicadas en las zonas de montaña		4,00	100.0%
Porcentaje de superficie determinada situada en zonas RAMSAR		0,00	0.0%
Porcentaje de superficie determinada en zonas vulnerables a la contaminación por nitratos		0,00	0.0%
Mayor pendiente media		3,00	29.2%
Porcentaje de superficie determinada en Red Natura 2000		4,00	100.0%



**DETALLE CRITERIOS DE SELECCIÓN****10.1.12 Agricultura de montaña con orientación ecológica en olivar PUNTOS: 14,00**

<b>Solicitantes de la medida 11, específica para la conversión o mantenimiento en agricultura ecológica</b>						<b>PUNTOS:</b>	3,00	S
<b>Porcentaje de superficie determinada en zonas con limitaciones naturales u otras limitaciones específicas ubicadas en las zonas de montaña</b>						<b>PUNTOS:</b>	4,00	100.0%
<u>REF.</u>	<u>REFERENCIA SIGPAC</u>	<u>CULTIVO</u>	<u>DESCRIPCIÓN CULTIVO</u>	<u>S/R</u>	<u>SUP. COMPROM. (ha)</u>	<u>SUP. CUMPLE (ha)</u>		
2327422	21-068-020-00084-001	101000	OLIVAR-SIN VARIEDAD	S	1,81	1,81		
<b>Porcentaje de superficie determinada situada en zonas RAMSAR</b>						<b>PUNTOS:</b>	0,00	0.0%
<u>REF.</u>	<u>REFERENCIA SIGPAC</u>	<u>CULTIVO</u>	<u>DESCRIPCIÓN CULTIVO</u>	<u>S/R</u>	<u>SUP. COMPROM. (ha)</u>	<u>SUP. CUMPLE (ha)</u>		
2327422	21-068-020-00084-001	101000	OLIVAR-SIN VARIEDAD	S	1,81	0,00		
<b>Porcentaje de superficie determinada en zonas vulnerables a la contaminación por nitratos</b>						<b>PUNTOS:</b>	0,00	0.0%
<u>REF.</u>	<u>REFERENCIA SIGPAC</u>	<u>CULTIVO</u>	<u>DESCRIPCIÓN CULTIVO</u>	<u>S/R</u>	<u>SUP. COMPROM. (ha)</u>	<u>SUP. CUMPLE (ha)</u>		
2327422	21-068-020-00084-001	101000	OLIVAR-SIN VARIEDAD	S	1,81	0,00		
<b>Mayor pendiente media</b>						<b>PUNTOS:</b>	3,00	29.2%
<u>REF.</u>	<u>REFERENCIA SIGPAC</u>	<u>CULTIVO</u>	<u>DESCRIPCIÓN CULTIVO</u>	<u>S/R</u>	<u>PENDIENTE MEDIA (%)</u>	<u>SUP. COMPROM. (ha)</u>		
2327422	21-068-020-00084-001	101000	OLIVAR-SIN VARIEDAD	S	29,20	1,81		
<b>Porcentaje de superficie determinada en Red Natura 2000</b>						<b>PUNTOS:</b>	4,00	100.0%
<u>REF.</u>	<u>REFERENCIA SIGPAC</u>	<u>CULTIVO</u>	<u>DESCRIPCIÓN CULTIVO</u>	<u>S/R</u>	<u>SUP. COMPROM. (ha)</u>	<u>SUP. CUMPLE (ha)</u>		
2327422	21-068-020-00084-001	101000	OLIVAR-SIN VARIEDAD	S	1,81	1,81		



<u>APELLIDOS Y NOMBRE / RAZÓN SOCIAL</u>	<u>NIF</u>	<u>EXPEDIENTE</u>	<u>SUP. COMPROMETIDA (ha)</u>
CORNEJO ORTIZ PURIFICACION	36503718G	5007216	3.65

**RESOLUCIÓN  
ADMITIDO**

**IMPORTE POR ANUALIDAD**

	<u>2015</u>	<u>2016</u>	<u>2017</u>	<u>2018</u>	<u>2019</u>
IMPORTE MÁXIMO SUBVENCIONABLE	416,61 €	416,61 €	416,61 €	416,61 €	416,61 €
IMPORTE MEDIO DE TRANSFERENCIA (€/ha)	114,14 €	114,14 €	114,14 €	114,14 €	114,14 €

**RECINTOS COMPROMETIDOS**

<u>REF.</u>	<u>REFERENCIA SIGPAC</u>	<u>CULTIVO</u>	<u>DESCRIPCIÓN CULTIVO</u>	<u>S/R</u>	<u>PEND. MEDIA (%)</u>	<u>SUP. DEC. ADMIN. (ha)</u>	<u>SUP. CERT. (ha)</u>	<u>SUP. CAMPO (ha)</u>	<u>SUP. COMPROM. (ha)</u>
2287972	21-007-006-00256-005	101000	OLIVAR-SIN VARIEDAD	S	33,94	0,01	0,01		0,01
2287973	21-007-006-00256-004	101000	OLIVAR-SIN VARIEDAD	S	31,99	0,17	0,17		0,17
2287974	21-007-006-00256-007	101000	OLIVAR-SIN VARIEDAD	S	22,62	1,79	1,79		1,79
2287975	21-007-006-00256-006	101000	OLIVAR-SIN VARIEDAD	S	21,05	1,64	1,64		1,64
2287976	21-007-006-00256-008	101000	OLIVAR-SIN VARIEDAD	S	30,46	0,04	0,04		0,04

**RESUMEN CRITERIOS DE SELECCIÓN**

**10.1.12 Agricultura de montaña con orientación ecológica en olivar**

PUNTOS: 12,00

	<u>PUNTOS</u>	
Solicitantes de la medida 11, específica para la conversión o mantenimiento en agricultura ecológica	3,00	S
Porcentaje de superficie determinada en zonas con limitaciones naturales u otras limitaciones específicas ubicadas en las zonas de montaña	4,00	100.0%
Porcentaje de superficie determinada situada en zonas RAMSAR	0,00	0.0%
Porcentaje de superficie determinada en zonas vulnerables a la contaminación por nitratos	0,00	0.0%
Mayor pendiente media	1,00	22.47%
Porcentaje de superficie determinada en Red Natura 2000	4,00	100.0%



**DETALLE CRITERIOS DE SELECCIÓN****10.1.12 Agricultura de montaña con orientación ecológica en olivar****PUNTOS:** 12,00**Solicitantes de la medida 11, específica para la conversión o mantenimiento en agricultura ecológica****PUNTOS:** 3,00 S**Porcentaje de superficie determinada en zonas con limitaciones naturales u otras limitaciones específicas ubicadas en las zonas de montaña****PUNTOS:** 4,00 100.0%

<u>REF.</u>	<u>REFERENCIA SIGPAC</u>	<u>CULTIVO DESCRIPCIÓN CULTIVO</u>	<u>S/R</u>	<u>SUP. COMPROM.</u> <u>(ha)</u>	<u>SUP. CUMPLE</u> <u>(ha)</u>
2287973	21-007-006-00256-004	101000 OLIVAR-SIN VARIEDAD	S	0,17	0,17
2287972	21-007-006-00256-005	101000 OLIVAR-SIN VARIEDAD	S	0,01	0,01
2287975	21-007-006-00256-006	101000 OLIVAR-SIN VARIEDAD	S	1,64	1,64
2287974	21-007-006-00256-007	101000 OLIVAR-SIN VARIEDAD	S	1,79	1,79
2287976	21-007-006-00256-008	101000 OLIVAR-SIN VARIEDAD	S	0,04	0,04

**Porcentaje de superficie determinada situada en zonas RAMSAR****PUNTOS:** 0,00 0.0%

<u>REF.</u>	<u>REFERENCIA SIGPAC</u>	<u>CULTIVO DESCRIPCIÓN CULTIVO</u>	<u>S/R</u>	<u>SUP. COMPROM.</u> <u>(ha)</u>	<u>SUP. CUMPLE</u> <u>(ha)</u>
2287973	21-007-006-00256-004	101000 OLIVAR-SIN VARIEDAD	S	0,17	0,00
2287972	21-007-006-00256-005	101000 OLIVAR-SIN VARIEDAD	S	0,01	0,00
2287975	21-007-006-00256-006	101000 OLIVAR-SIN VARIEDAD	S	1,64	0,00
2287974	21-007-006-00256-007	101000 OLIVAR-SIN VARIEDAD	S	1,79	0,00
2287976	21-007-006-00256-008	101000 OLIVAR-SIN VARIEDAD	S	0,04	0,00

**Porcentaje de superficie determinada en zonas vulnerables a la contaminación por nitratos****PUNTOS:** 0,00 0.0%

<u>REF.</u>	<u>REFERENCIA SIGPAC</u>	<u>CULTIVO DESCRIPCIÓN CULTIVO</u>	<u>S/R</u>	<u>SUP. COMPROM.</u> <u>(ha)</u>	<u>SUP. CUMPLE</u> <u>(ha)</u>
2287973	21-007-006-00256-004	101000 OLIVAR-SIN VARIEDAD	S	0,17	0,00
2287972	21-007-006-00256-005	101000 OLIVAR-SIN VARIEDAD	S	0,01	0,00
2287975	21-007-006-00256-006	101000 OLIVAR-SIN VARIEDAD	S	1,64	0,00
2287974	21-007-006-00256-007	101000 OLIVAR-SIN VARIEDAD	S	1,79	0,00
2287976	21-007-006-00256-008	101000 OLIVAR-SIN VARIEDAD	S	0,04	0,00

**Mayor pendiente media****PUNTOS:** 1,00 22.47%

<u>REF.</u>	<u>REFERENCIA SIGPAC</u>	<u>CULTIVO DESCRIPCIÓN CULTIVO</u>	<u>S/R</u>	<u>PENDIENTE MEDIA (%)</u>	<u>SUP. COMPROM.</u> <u>(ha)</u>
2287973	21-007-006-00256-004	101000 OLIVAR-SIN VARIEDAD	S	31,99	0,17
2287972	21-007-006-00256-005	101000 OLIVAR-SIN VARIEDAD	S	33,94	0,01
2287975	21-007-006-00256-006	101000 OLIVAR-SIN VARIEDAD	S	21,05	1,64
2287974	21-007-006-00256-007	101000 OLIVAR-SIN VARIEDAD	S	22,62	1,79
2287976	21-007-006-00256-008	101000 OLIVAR-SIN VARIEDAD	S	30,46	0,04

**Porcentaje de superficie determinada en Red Natura 2000****PUNTOS:** 4,00 100.0%

<u>REF.</u>	<u>REFERENCIA SIGPAC</u>	<u>CULTIVO DESCRIPCIÓN CULTIVO</u>	<u>S/R</u>	<u>SUP. COMPROM.</u> <u>(ha)</u>	<u>SUP. CUMPLE</u> <u>(ha)</u>
2287973	21-007-006-00256-004	101000 OLIVAR-SIN VARIEDAD	S	0,17	0,17
2287972	21-007-006-00256-005	101000 OLIVAR-SIN VARIEDAD	S	0,01	0,01
2287975	21-007-006-00256-006	101000 OLIVAR-SIN VARIEDAD	S	1,64	1,64
2287974	21-007-006-00256-007	101000 OLIVAR-SIN VARIEDAD	S	1,79	1,79
2287976	21-007-006-00256-008	101000 OLIVAR-SIN VARIEDAD	S	0,04	0,04



<u>APELLIDOS Y NOMBRE / RAZÓN SOCIAL</u>	<u>NIF</u>	<u>EXPEDIENTE</u>	<u>SUP. COMPROMETIDA</u>		
			<u>(ha)</u>		
CORTES GONZALEZ MANUEL	75543138Y	5008906	0		
<b>RESOLUCIÓN</b>					
INADMITIDO					
<b>IMPORTES POR ANUALIDAD</b>					
	<u>2015</u>	<u>2016</u>	<u>2017</u>	<u>2018</u>	<u>2019</u>
IMPORTE MÁXIMO SUBVENCIONABLE	0,00 €	0,00 €	0,00 €	0,00 €	0,00 €
IMPORTE MEDIO DE TRANSFERENCIA (€/ha)	0,00 €	0,00 €	0,00 €	0,00 €	0,00 €

**INCIDENCIAS****INCIDENCIA DESCRIPCIÓN**

80403	Explotación no inscrita en SIPEA (anexo 1, Orden 26 mayo 2015) Ref:2932073 Recinto:21-025-008-00002-008 Cultivo:101000 OLIVAR-SIN VARIEDAD Secano
80406	Superficie admisible para la ayuda menor que la mínima requerida (anexo 1, Orden 26 de mayo de 2015) Sup. Resuelta:0,91
80412	Superficie resuelta para el grupo de pago menor que la mínima requerida Ref:2932071 Recinto:21-008-009-00080-002 Cultivo:101000 OLIVAR-SIN VARIEDAD Secano Sup. Declarada:0,15 Sup. Resuelta:0 Ref:2932074 Recinto:21-008-009-00080-003 Cultivo:101000 OLIVAR-SIN VARIEDAD Secano Sup. Declarada:4,18 Sup. Resuelta:0 Ref:2932072 Recinto:21-025-008-00002-007 Cultivo:101000 OLIVAR-SIN VARIEDAD Secano Sup. Declarada:0,91 Sup. Resuelta:0,91

**RESUMEN CRITERIOS DE SELECCIÓN**

<b>10.1.12 Agricultura de montaña con orientación ecológica en olivar</b>	<b>PUNTOS: 3,00</b>	
	<b>PUNTOS</b>	
Solicitantes de la medida 11, específica para la conversión o mantenimiento en agricultura ecológica	3,00	S
Porcentaje de superficie determinada en zonas con limitaciones naturales u otras limitaciones específicas ubicadas en las zonas de montaña	0,00	0.0%
Porcentaje de superficie determinada situada en zonas RAMSAR	0,00	0.0%
Porcentaje de superficie determinada en zonas vulnerables a la contaminación por nitratos	0,00	0.0%
Mayor pendiente media	0,00	0.0%
Porcentaje de superficie determinada en Red Natura 2000	0,00	0.0%

**DETALLE CRITERIOS DE SELECCIÓN**

<b>10.1.12 Agricultura de montaña con orientación ecológica en olivar</b>	<b>PUNTOS: 3,00</b>	
	<b>PUNTOS:</b>	
Solicitantes de la medida 11, específica para la conversión o mantenimiento en agricultura ecológica	3,00	S
Porcentaje de superficie determinada en zonas con limitaciones naturales u otras limitaciones específicas ubicadas en las zonas de montaña	0,00	0.0%
Porcentaje de superficie determinada situada en zonas RAMSAR	0,00	0.0%
Porcentaje de superficie determinada en zonas vulnerables a la contaminación por nitratos	0,00	0.0%
Mayor pendiente media	0,00	0.0%
Porcentaje de superficie determinada en Red Natura 2000	0,00	0.0%



<u>APELLIDOS Y NOMBRE / RAZÓN SOCIAL</u>		<u>NIF</u>	<u>EXPEDIENTE</u>	<u>SUP. COMPROMETIDA</u>				
				<u>(ha)</u>				
CORTES HERMOSO ISABEL		29440513F	5007529	7.94				
<u>RESOLUCIÓN</u>								
ADMITIDO								
<u>IMPORTE POR ANUALIDAD</u>								
		<u>2015</u>	<u>2016</u>	<u>2017</u>	<u>2018</u>	<u>2019</u>		
IMPORTE MÁXIMO SUBVENCIONABLE		906,27 €	906,27 €	906,27 €	906,27 €	906,27 €		
IMPORTE MEDIO DE TRANSFERENCIA (€/ha)		114,14 €	114,14 €	114,14 €	114,14 €	114,14 €		
<u>RECINTOS COMPROMETIDOS</u>								
<u>REF.</u>	<u>REFERENCIA SIGPAC</u>	<u>CULTIVO</u>	<u>DESCRIPCIÓN CULTIVO</u>	<u>PEND. MEDIA</u>	<u>SUP. DEC. ADMIN.</u>	<u>SUP. CERT.</u>	<u>SUP. CAMPO</u>	<u>SUP. COMPROM.</u>
				<u>S/R</u>	<u>(%)</u>	<u>(ha)</u>	<u>(ha)</u>	<u>(ha)</u>
2910916	21-008-009-00084-002	101000	OLIVAR-SIN VARIEDAD	S	28,39	6,12	6,12	6,12
2910917	21-008-009-00084-002	101000	OLIVAR-SIN VARIEDAD	S	28,39	1,82	1,82	1,82

**RESUMEN CRITERIOS DE SELECCIÓN**

<b>10.1.12 Agricultura de montaña con orientación ecológica en olivar</b>		<b>PUNTOS: 14,00</b>	
		<b>PUNTOS</b>	
Solicitantes de la medida 11, específica para la conversión o mantenimiento en agricultura ecológica		3,00	S
Porcentaje de superficie determinada en zonas con limitaciones naturales u otras limitaciones específicas ubicadas en las zonas de montaña		4,00	100.0%
Porcentaje de superficie determinada situada en zonas RAMSAR		0,00	0.0%
Porcentaje de superficie determinada en zonas vulnerables a la contaminación por nitratos		0,00	0.0%
Mayor pendiente media		3,00	28.39%
Porcentaje de superficie determinada en Red Natura 2000		4,00	100.0%



**DETALLE CRITERIOS DE SELECCIÓN****10.1.12 Agricultura de montaña con orientación ecológica en olivar****PUNTOS: 14,00****Solicitantes de la medida 11, específica para la conversión o mantenimiento en agricultura ecológica****PUNTOS: 3,00 S****Porcentaje de superficie determinada en zonas con limitaciones naturales u otras limitaciones específicas ubicadas en las zonas de montaña****PUNTOS: 4,00 100.0%**

<u>REF.</u>	<u>REFERENCIA SIGPAC</u>	<u>CULTIVO</u>	<u>DESCRIPCIÓN CULTIVO</u>	<u>S/R</u>	<u>SUP. COMPROM.</u> <u>(ha)</u>	<u>SUP. CUMPLE</u> <u>(ha)</u>
2910917	21-008-009-00084-002	101000	OLIVAR-SIN VARIEDAD	S	1,82	1,82
2910916	21-008-009-00084-002	101000	OLIVAR-SIN VARIEDAD	S	6,12	6,12

**Porcentaje de superficie determinada situada en zonas RAMSAR****PUNTOS: 0,00 0.0%**

<u>REF.</u>	<u>REFERENCIA SIGPAC</u>	<u>CULTIVO</u>	<u>DESCRIPCIÓN CULTIVO</u>	<u>S/R</u>	<u>SUP. COMPROM.</u> <u>(ha)</u>	<u>SUP. CUMPLE</u> <u>(ha)</u>
2910916	21-008-009-00084-002	101000	OLIVAR-SIN VARIEDAD	S	6,12	0,00
2910917	21-008-009-00084-002	101000	OLIVAR-SIN VARIEDAD	S	1,82	0,00

**Porcentaje de superficie determinada en zonas vulnerables a la contaminación por nitratos****PUNTOS: 0,00 0.0%**

<u>REF.</u>	<u>REFERENCIA SIGPAC</u>	<u>CULTIVO</u>	<u>DESCRIPCIÓN CULTIVO</u>	<u>S/R</u>	<u>SUP. COMPROM.</u> <u>(ha)</u>	<u>SUP. CUMPLE</u> <u>(ha)</u>
2910916	21-008-009-00084-002	101000	OLIVAR-SIN VARIEDAD	S	6,12	0,00
2910917	21-008-009-00084-002	101000	OLIVAR-SIN VARIEDAD	S	1,82	0,00

**Mayor pendiente media****PUNTOS: 3,00 28.39%**

<u>REF.</u>	<u>REFERENCIA SIGPAC</u>	<u>CULTIVO</u>	<u>DESCRIPCIÓN CULTIVO</u>	<u>S/R</u>	<u>PENDIENTE MEDIA (%)</u>	<u>SUP. COMPROM.</u> <u>(ha)</u>
2910917	21-008-009-00084-002	101000	OLIVAR-SIN VARIEDAD	S	28,39	1,82
2910916	21-008-009-00084-002	101000	OLIVAR-SIN VARIEDAD	S	28,39	6,12

**Porcentaje de superficie determinada en Red Natura 2000****PUNTOS: 4,00 100.0%**

<u>REF.</u>	<u>REFERENCIA SIGPAC</u>	<u>CULTIVO</u>	<u>DESCRIPCIÓN CULTIVO</u>	<u>S/R</u>	<u>SUP. COMPROM.</u> <u>(ha)</u>	<u>SUP. CUMPLE</u> <u>(ha)</u>
2910917	21-008-009-00084-002	101000	OLIVAR-SIN VARIEDAD	S	1,82	1,82
2910916	21-008-009-00084-002	101000	OLIVAR-SIN VARIEDAD	S	6,12	6,12



<u>APELLIDOS Y NOMBRE / RAZÓN SOCIAL</u>		<u>NIF</u>	<u>EXPEDIENTE</u>	<u>SUP. COMPROMETIDA</u>				
				<u>(ha)</u>				
DABRIO DELGADO MARIA JOSE		75537257J	5009307	1.75				
<b>RESOLUCIÓN</b>								
<b>ADMITIDO</b>								
<b>IMPORTE POR ANUALIDAD</b>								
		<b>2015</b>	<b>2016</b>	<b>2017</b>	<b>2018</b>	<b>2019</b>		
<b>IMPORTE MÁXIMO SUBVENCIONABLE</b>		199,75 €	199,75 €	199,75 €	199,75 €	199,75 €		
<b>IMPORTE MEDIO DE TRANSFERENCIA (€/ha)</b>		114,14 €	114,14 €	114,14 €	114,14 €	114,14 €		
<b>RECINTOS COMPROMETIDOS</b>								
<u>REF.</u>	<u>REFERENCIA SIGPAC</u>	<u>CULTIVO</u>	<u>DESCRIPCIÓN CULTIVO</u>	<u>PEND. MEDIA</u>	<u>SUP. DEC. ADMIN.</u>	<u>SUP. CERT.</u>	<u>SUP. CAMPO</u>	<u>SUP. COMPROM.</u>
				<u>S/R</u>	<u>(%)</u>	<u>(ha)</u>	<u>(ha)</u>	<u>(ha)</u>
2941694	21-031-003-00147-004	101000	OLIVAR-SIN VARIEDAD	S	33,90	1,19	1,19	1,19
2941705	21-031-002-00410-002	101000	OLIVAR-SIN VARIEDAD	S	20,29	0,56	0,56	0,56

**RESUMEN CRITERIOS DE SELECCIÓN**

<b>10.1.12 Agricultura de montaña con orientación ecológica en olivar</b>		<b>PUNTOS: 14,00</b>	
		<b>PUNTOS</b>	
Solicitantes de la medida 11, específica para la conversión o mantenimiento en agricultura ecológica		3,00	S
Porcentaje de superficie determinada en zonas con limitaciones naturales u otras limitaciones específicas ubicadas en las zonas de montaña		4,00	100.0%
Porcentaje de superficie determinada situada en zonas RAMSAR		0,00	0.0%
Porcentaje de superficie determinada en zonas vulnerables a la contaminación por nitratos		0,00	0.0%
Mayor pendiente media		3,00	29.54%
Porcentaje de superficie determinada en Red Natura 2000		4,00	100.0%



**DETALLE CRITERIOS DE SELECCIÓN****10.1.12 Agricultura de montaña con orientación ecológica en olivar****PUNTOS:** 14,00**Solicitantes de la medida 11, específica para la conversión o mantenimiento en agricultura ecológica****PUNTOS:** 3,00 S**Porcentaje de superficie determinada en zonas con limitaciones naturales u otras limitaciones específicas ubicadas en las zonas de montaña****PUNTOS:** 4,00 100.0%

<u>REF.</u>	<u>REFERENCIA SIGPAC</u>	<u>CULTIVO</u>	<u>DESCRIPCIÓN CULTIVO</u>	<u>S/R</u>	<u>SUP. COMPROM.</u> <u>(ha)</u>	<u>SUP. CUMPLE</u> <u>(ha)</u>
2941705	21-031-002-00410-002	101000	OLIVAR-SIN VARIEDAD	S	0,56	0,56
2941694	21-031-003-00147-004	101000	OLIVAR-SIN VARIEDAD	S	1,19	1,19

**Porcentaje de superficie determinada situada en zonas RAMSAR****PUNTOS:** 0,00 0.0%

<u>REF.</u>	<u>REFERENCIA SIGPAC</u>	<u>CULTIVO</u>	<u>DESCRIPCIÓN CULTIVO</u>	<u>S/R</u>	<u>SUP. COMPROM.</u> <u>(ha)</u>	<u>SUP. CUMPLE</u> <u>(ha)</u>
2941705	21-031-002-00410-002	101000	OLIVAR-SIN VARIEDAD	S	0,56	0,00
2941694	21-031-003-00147-004	101000	OLIVAR-SIN VARIEDAD	S	1,19	0,00

**Porcentaje de superficie determinada en zonas vulnerables a la contaminación por nitratos****PUNTOS:** 0,00 0.0%

<u>REF.</u>	<u>REFERENCIA SIGPAC</u>	<u>CULTIVO</u>	<u>DESCRIPCIÓN CULTIVO</u>	<u>S/R</u>	<u>SUP. COMPROM.</u> <u>(ha)</u>	<u>SUP. CUMPLE</u> <u>(ha)</u>
2941705	21-031-002-00410-002	101000	OLIVAR-SIN VARIEDAD	S	0,56	0,00
2941694	21-031-003-00147-004	101000	OLIVAR-SIN VARIEDAD	S	1,19	0,00

**Mayor pendiente media****PUNTOS:** 3,00 29.54%

<u>REF.</u>	<u>REFERENCIA SIGPAC</u>	<u>CULTIVO</u>	<u>DESCRIPCIÓN CULTIVO</u>	<u>S/R</u>	<u>PENDIENTE MEDIA (%)</u>	<u>SUP. COMPROM.</u> <u>(ha)</u>
2941705	21-031-002-00410-002	101000	OLIVAR-SIN VARIEDAD	S	20,29	0,56
2941694	21-031-003-00147-004	101000	OLIVAR-SIN VARIEDAD	S	33,90	1,19

**Porcentaje de superficie determinada en Red Natura 2000****PUNTOS:** 4,00 100.0%

<u>REF.</u>	<u>REFERENCIA SIGPAC</u>	<u>CULTIVO</u>	<u>DESCRIPCIÓN CULTIVO</u>	<u>S/R</u>	<u>SUP. COMPROM.</u> <u>(ha)</u>	<u>SUP. CUMPLE</u> <u>(ha)</u>
2941705	21-031-002-00410-002	101000	OLIVAR-SIN VARIEDAD	S	0,56	0,56
2941694	21-031-003-00147-004	101000	OLIVAR-SIN VARIEDAD	S	1,19	1,19



<u>APELLIDOS Y NOMBRE / RAZÓN SOCIAL</u>		<u>NIF</u>	<u>EXPEDIENTE</u>	<u>SUP. COMPROMETIDA</u>				
				<u>(ha)</u>				
DEHESA DE AGUAFRIA, S.L.		B21409420	5008818	9.28				
<b>RESOLUCIÓN ADMITIDO</b>								
<b>IMPORTE POR ANUALIDAD</b>								
		<b>2015</b>	<b>2016</b>	<b>2017</b>	<b>2018</b>	<b>2019</b>		
IMPORTE MÁXIMO SUBVENCIONABLE		1.059,22 €	1.059,22 €	1.059,22 €	1.059,22 €	1.059,22 €		
IMPORTE MEDIO DE TRANSFERENCIA (€/ha)		114,14 €	114,14 €	114,14 €	114,14 €	114,14 €		
<b>RECINTOS COMPROMETIDOS</b>								
<u>REF.</u>	<u>REFERENCIA SIGPAC</u>	<u>CULTIVO</u>	<u>DESCRIPCIÓN CULTIVO</u>	<u>PEND. MEDIA</u>	<u>SUP. DEC. ADMIN.</u>	<u>SUP. CERT.</u>	<u>SUP. CAMPO</u>	<u>SUP. COMPROM.</u>
				<u>S/R</u>	<u>(%)</u>	<u>(ha)</u>	<u>(ha)</u>	<u>(ha)</u>
2931409	21-078-010-00007-003	101000	OLIVAR-SIN VARIEDAD	S	40,71	6,02	6,02	5,35
2931410	21-078-009-00007-002	101000	OLIVAR-SIN VARIEDAD	S	35,68	3,79	3,79	3,79
2931411	21-078-009-00003-003	101000	OLIVAR-SIN VARIEDAD	S	29,56	0,14	0,14	0,14

**RESUMEN CRITERIOS DE SELECCIÓN**

<b>10.1.12 Agricultura de montaña con orientación ecológica en olivar</b>		<b>PUNTOS: 14,00</b>	
		<b>PUNTOS</b>	
Solicitantes de la medida 11, específica para la conversión o mantenimiento en agricultura ecológica		3,00	S
Porcentaje de superficie determinada en zonas con limitaciones naturales u otras limitaciones específicas ubicadas en las zonas de montaña		4,00	100.0%
Porcentaje de superficie determinada situada en zonas RAMSAR		0,00	0.0%
Porcentaje de superficie determinada en zonas vulnerables a la contaminación por nitratos		0,00	0.0%
Mayor pendiente media		3,00	38.49%
Porcentaje de superficie determinada en Red Natura 2000		4,00	100.0%



**DETALLE CRITERIOS DE SELECCIÓN****10.1.12 Agricultura de montaña con orientación ecológica en olivar****PUNTOS:** 14,00**Solicitantes de la medida 11, específica para la conversión o mantenimiento en agricultura ecológica****PUNTOS:** 3,00 S**Porcentaje de superficie determinada en zonas con limitaciones naturales u otras limitaciones específicas ubicadas en las zonas de montaña****PUNTOS:** 4,00 100.0%

<u>REF.</u>	<u>REFERENCIA SIGPAC</u>	<u>CULTIVO DESCRIPCIÓN CULTIVO</u>	<u>S/R</u>	<u>SUP. COMPROM.</u> <u>(ha)</u>	<u>SUP. CUMPLE</u> <u>(ha)</u>
2931411	21-078-009-00003-003	101000 OLIVAR-SIN VARIEDAD	S	0,14	0,14
2931410	21-078-009-00007-002	101000 OLIVAR-SIN VARIEDAD	S	3,79	3,79
2931409	21-078-010-00007-003	101000 OLIVAR-SIN VARIEDAD	S	5,35	5,35

**Porcentaje de superficie determinada situada en zonas RAMSAR****PUNTOS:** 0,00 0.0%

<u>REF.</u>	<u>REFERENCIA SIGPAC</u>	<u>CULTIVO DESCRIPCIÓN CULTIVO</u>	<u>S/R</u>	<u>SUP. COMPROM.</u> <u>(ha)</u>	<u>SUP. CUMPLE</u> <u>(ha)</u>
2931411	21-078-009-00003-003	101000 OLIVAR-SIN VARIEDAD	S	0,14	0,00
2931410	21-078-009-00007-002	101000 OLIVAR-SIN VARIEDAD	S	3,79	0,00
2931409	21-078-010-00007-003	101000 OLIVAR-SIN VARIEDAD	S	5,35	0,00

**Porcentaje de superficie determinada en zonas vulnerables a la contaminación por nitratos****PUNTOS:** 0,00 0.0%

<u>REF.</u>	<u>REFERENCIA SIGPAC</u>	<u>CULTIVO DESCRIPCIÓN CULTIVO</u>	<u>S/R</u>	<u>SUP. COMPROM.</u> <u>(ha)</u>	<u>SUP. CUMPLE</u> <u>(ha)</u>
2931411	21-078-009-00003-003	101000 OLIVAR-SIN VARIEDAD	S	0,14	0,00
2931410	21-078-009-00007-002	101000 OLIVAR-SIN VARIEDAD	S	3,79	0,00
2931409	21-078-010-00007-003	101000 OLIVAR-SIN VARIEDAD	S	5,35	0,00

**Mayor pendiente media****PUNTOS:** 3,00 38.49%

<u>REF.</u>	<u>REFERENCIA SIGPAC</u>	<u>CULTIVO DESCRIPCIÓN CULTIVO</u>	<u>S/R</u>	<u>PENDIENTE MEDIA (%)</u>	<u>SUP. COMPROM.</u> <u>(ha)</u>
2931411	21-078-009-00003-003	101000 OLIVAR-SIN VARIEDAD	S	29,56	0,14
2931410	21-078-009-00007-002	101000 OLIVAR-SIN VARIEDAD	S	35,68	3,79
2931409	21-078-010-00007-003	101000 OLIVAR-SIN VARIEDAD	S	40,71	5,35

**Porcentaje de superficie determinada en Red Natura 2000****PUNTOS:** 4,00 100.0%

<u>REF.</u>	<u>REFERENCIA SIGPAC</u>	<u>CULTIVO DESCRIPCIÓN CULTIVO</u>	<u>S/R</u>	<u>SUP. COMPROM.</u> <u>(ha)</u>	<u>SUP. CUMPLE</u> <u>(ha)</u>
2931411	21-078-009-00003-003	101000 OLIVAR-SIN VARIEDAD	S	0,14	0,14
2931410	21-078-009-00007-002	101000 OLIVAR-SIN VARIEDAD	S	3,79	3,79
2931409	21-078-010-00007-003	101000 OLIVAR-SIN VARIEDAD	S	5,35	5,35



<u>APELLIDOS Y NOMBRE / RAZÓN SOCIAL</u>	<u>NIF</u>	<u>EXPEDIENTE</u>	<u>SUP. COMPROMETIDA</u>			
			<u>(ha)</u>			
DELGADO MENDEZ FRANCISCA	75539546W	5008637	16.79			
<b>RESOLUCIÓN</b>						
<b>ADMITIDO</b>						
<b>IMPORTE POR ANUALIDAD</b>						
		<b>2015</b>	<b>2016</b>	<b>2017</b>	<b>2018</b>	<b>2019</b>
<b>IMPORTE MÁXIMO SUBVENCIONABLE</b>		1.916,41 €	1.916,41 €	1.916,41 €	1.916,41 €	1.916,41 €
<b>IMPORTE MEDIO DE TRANSFERENCIA (€/ha)</b>		114,14 €	114,14 €	114,14 €	114,14 €	114,14 €

**RECINTOS COMPROMETIDOS**

<u>REF.</u>	<u>REFERENCIA SIGPAC</u>	<u>CULTIVO</u>	<u>DESCRIPCIÓN CULTIVO</u>	<u>S/R</u>	<u>PEND. MEDIA (%)</u>	<u>SUP. DEC. ADMIN. (ha)</u>	<u>SUP. CERT. (ha)</u>	<u>SUP. CAMPO (ha)</u>	<u>SUP. COMPROM. (ha)</u>
2922306	21-020-001-00016-001	101000	OLIVAR-SIN VARIEDAD	S	22,76	0,51	0,51		0,51
2922307	21-020-001-00021-001	101000	OLIVAR-SIN VARIEDAD	S	25,35	0,16	0,16		0,16
2922308	21-020-001-00020-001	101000	OLIVAR-SIN VARIEDAD	S	24,48	0,40	0,40		0,40
2922309	21-020-001-00015-001	101000	OLIVAR-SIN VARIEDAD	S	22,58	0,82	0,82		0,82
2922310	21-039-001-00145-001	101000	OLIVAR-SIN VARIEDAD	S	24,16	1,85	1,85		1,85
2922311	21-039-001-00136-001	101000	OLIVAR-SIN VARIEDAD	S	35,60	0,73	0,73		0,73
2922312	21-039-001-00142-001	101000	OLIVAR-SIN VARIEDAD	S	28,76	0,91	0,91		0,91
2922313	21-039-001-00143-001	101000	OLIVAR-SIN VARIEDAD	S	27,63	0,66	0,66		0,66
2922314	21-039-001-00139-001	101000	OLIVAR-SIN VARIEDAD	S	46,27	0,41	0,41		0,41
2922315	21-039-001-00130-001	101000	OLIVAR-SIN VARIEDAD	S	43,54	0,33	0,33		0,33
2922316	21-039-001-00133-001	101000	OLIVAR-SIN VARIEDAD	S	41,77	0,64	0,64		0,64
2922317	21-039-001-00140-001	101000	OLIVAR-SIN VARIEDAD	S	45,47	0,17	0,17		0,17
2922318	21-039-001-00132-001	101000	OLIVAR-SIN VARIEDAD	S	35,35	0,51	0,51		0,51
2922319	21-039-001-00141-001	101000	OLIVAR-SIN VARIEDAD	S	37,82	0,89	0,89		0,89
2922320	21-039-001-00131-001	101000	OLIVAR-SIN VARIEDAD	S	43,79	0,42	0,42		0,42
2922321	21-039-001-00129-001	101000	OLIVAR-SIN VARIEDAD	S	24,58	0,40	0,40		0,40
2922322	21-039-001-00134-001	101000	OLIVAR-SIN VARIEDAD	S	32,13	0,41	0,41		0,41
2922324	21-039-002-00028-001	101000	OLIVAR-SIN VARIEDAD	S	31,06	0,74	0,74		0,74
2922330	21-039-002-00151-002	101000	OLIVAR-SIN VARIEDAD	S	39,02	2,22	2,22		2,22
2922334	21-020-001-00028-001	101000	OLIVAR-SIN VARIEDAD	S	23,87	0,49	0,49		0,49
2922337	21-020-001-00037-001	101000	OLIVAR-SIN VARIEDAD	S	23,18	0,64	0,64		0,64
2922341	21-039-002-00047-002	101000	OLIVAR-SIN VARIEDAD	S	27,72	2,48	2,48		2,48

**RESUMEN CRITERIOS DE SELECCIÓN**

<b>10.1.12 Agricultura de montaña con orientación ecológica en olivar</b>	<b>PUNTOS: 14,00</b>	
	<b>PUNTOS</b>	
<b>Solicitantes de la medida 11, específica para la conversión o mantenimiento en agricultura ecológica</b>	3,00	S
<b>Porcentaje de superficie determinada en zonas con limitaciones naturales u otras limitaciones específicas ubicadas en las zonas de montaña</b>	4,00	100.0%
<b>Porcentaje de superficie determinada situada en zonas RAMSAR</b>	0,00	0.0%
<b>Porcentaje de superficie determinada en zonas vulnerables a la contaminación por nitratos</b>	0,00	0.0%
<b>Mayor pendiente media</b>	3,00	31.26%
<b>Porcentaje de superficie determinada en Red Natura 2000</b>	4,00	100.0%





**DETALLE CRITERIOS DE SELECCIÓN****10.1.12 Agricultura de montaña con orientación ecológica en olivar****PUNTOS:** 14,00**Solicitantes de la medida 11, específica para la conversión o mantenimiento en agricultura ecológica****PUNTOS:** 3,00 S**Porcentaje de superficie determinada en zonas con limitaciones naturales u otras limitaciones específicas ubicadas en las zonas de montaña****PUNTOS:** 4,00 100.0%

<u>REF.</u>	<u>REFERENCIA SIGPAC</u>	<u>CULTIVO DESCRIPCIÓN CULTIVO</u>	<u>S/R</u>	<u>SUP. COMPROM.</u> (ha)	<u>SUP. CUMPLE</u> (ha)
2922309	21-020-001-00015-001	101000 OLIVAR-SIN VARIEDAD	S	0,82	0,82
2922306	21-020-001-00016-001	101000 OLIVAR-SIN VARIEDAD	S	0,51	0,51
2922308	21-020-001-00020-001	101000 OLIVAR-SIN VARIEDAD	S	0,40	0,40
2922307	21-020-001-00021-001	101000 OLIVAR-SIN VARIEDAD	S	0,16	0,16
2922334	21-020-001-00028-001	101000 OLIVAR-SIN VARIEDAD	S	0,49	0,49
2922337	21-020-001-00037-001	101000 OLIVAR-SIN VARIEDAD	S	0,64	0,64
2922321	21-039-001-00129-001	101000 OLIVAR-SIN VARIEDAD	S	0,40	0,40
2922315	21-039-001-00130-001	101000 OLIVAR-SIN VARIEDAD	S	0,33	0,33
2922320	21-039-001-00131-001	101000 OLIVAR-SIN VARIEDAD	S	0,42	0,42
2922318	21-039-001-00132-001	101000 OLIVAR-SIN VARIEDAD	S	0,51	0,51
2922316	21-039-001-00133-001	101000 OLIVAR-SIN VARIEDAD	S	0,64	0,64
2922322	21-039-001-00134-001	101000 OLIVAR-SIN VARIEDAD	S	0,41	0,41
2922311	21-039-001-00136-001	101000 OLIVAR-SIN VARIEDAD	S	0,73	0,73
2922314	21-039-001-00139-001	101000 OLIVAR-SIN VARIEDAD	S	0,41	0,41
2922317	21-039-001-00140-001	101000 OLIVAR-SIN VARIEDAD	S	0,17	0,17
2922319	21-039-001-00141-001	101000 OLIVAR-SIN VARIEDAD	S	0,89	0,89
2922312	21-039-001-00142-001	101000 OLIVAR-SIN VARIEDAD	S	0,91	0,91
2922313	21-039-001-00143-001	101000 OLIVAR-SIN VARIEDAD	S	0,66	0,66
2922310	21-039-001-00145-001	101000 OLIVAR-SIN VARIEDAD	S	1,85	1,85
2922324	21-039-002-00028-001	101000 OLIVAR-SIN VARIEDAD	S	0,74	0,74
2922341	21-039-002-00047-002	101000 OLIVAR-SIN VARIEDAD	S	2,48	2,48
2922330	21-039-002-00151-002	101000 OLIVAR-SIN VARIEDAD	S	2,22	2,22

**Porcentaje de superficie determinada situada en zonas RAMSAR****PUNTOS:** 0,00 0.0%

<u>REF.</u>	<u>REFERENCIA SIGPAC</u>	<u>CULTIVO DESCRIPCIÓN CULTIVO</u>	<u>S/R</u>	<u>SUP. COMPROM.</u> (ha)	<u>SUP. CUMPLE</u> (ha)
2922309	21-020-001-00015-001	101000 OLIVAR-SIN VARIEDAD	S	0,82	0,00
2922306	21-020-001-00016-001	101000 OLIVAR-SIN VARIEDAD	S	0,51	0,00
2922308	21-020-001-00020-001	101000 OLIVAR-SIN VARIEDAD	S	0,40	0,00
2922307	21-020-001-00021-001	101000 OLIVAR-SIN VARIEDAD	S	0,16	0,00
2922334	21-020-001-00028-001	101000 OLIVAR-SIN VARIEDAD	S	0,49	0,00
2922337	21-020-001-00037-001	101000 OLIVAR-SIN VARIEDAD	S	0,64	0,00
2922321	21-039-001-00129-001	101000 OLIVAR-SIN VARIEDAD	S	0,40	0,00
2922315	21-039-001-00130-001	101000 OLIVAR-SIN VARIEDAD	S	0,33	0,00
2922320	21-039-001-00131-001	101000 OLIVAR-SIN VARIEDAD	S	0,42	0,00
2922318	21-039-001-00132-001	101000 OLIVAR-SIN VARIEDAD	S	0,51	0,00
2922316	21-039-001-00133-001	101000 OLIVAR-SIN VARIEDAD	S	0,64	0,00
2922322	21-039-001-00134-001	101000 OLIVAR-SIN VARIEDAD	S	0,41	0,00
2922311	21-039-001-00136-001	101000 OLIVAR-SIN VARIEDAD	S	0,73	0,00
2922314	21-039-001-00139-001	101000 OLIVAR-SIN VARIEDAD	S	0,41	0,00
2922317	21-039-001-00140-001	101000 OLIVAR-SIN VARIEDAD	S	0,17	0,00
2922319	21-039-001-00141-001	101000 OLIVAR-SIN VARIEDAD	S	0,89	0,00
2922312	21-039-001-00142-001	101000 OLIVAR-SIN VARIEDAD	S	0,91	0,00
2922313	21-039-001-00143-001	101000 OLIVAR-SIN VARIEDAD	S	0,66	0,00
2922310	21-039-001-00145-001	101000 OLIVAR-SIN VARIEDAD	S	1,85	0,00
2922324	21-039-002-00028-001	101000 OLIVAR-SIN VARIEDAD	S	0,74	0,00
2922341	21-039-002-00047-002	101000 OLIVAR-SIN VARIEDAD	S	2,48	0,00
2922330	21-039-002-00151-002	101000 OLIVAR-SIN VARIEDAD	S	2,22	0,00

**Porcentaje de superficie determinada en zonas vulnerables a la contaminación por nitratos****PUNTOS:** 0,00 0.0%

<u>REF.</u>	<u>REFERENCIA SIGPAC</u>	<u>CULTIVO</u>	<u>DESCRIPCIÓN CULTIVO</u>	<u>S/R</u>	<u>SUP. COMPROM.</u> <u>(ha)</u>	<u>SUP. CUMPLE</u> <u>(ha)</u>
2922309	21-020-001-00015-001	101000	OLIVAR-SIN VARIEDAD	S	0,82	0,00
2922306	21-020-001-00016-001	101000	OLIVAR-SIN VARIEDAD	S	0,51	0,00
2922308	21-020-001-00020-001	101000	OLIVAR-SIN VARIEDAD	S	0,40	0,00
2922307	21-020-001-00021-001	101000	OLIVAR-SIN VARIEDAD	S	0,16	0,00
2922334	21-020-001-00028-001	101000	OLIVAR-SIN VARIEDAD	S	0,49	0,00
2922337	21-020-001-00037-001	101000	OLIVAR-SIN VARIEDAD	S	0,64	0,00
2922321	21-039-001-00129-001	101000	OLIVAR-SIN VARIEDAD	S	0,40	0,00
2922315	21-039-001-00130-001	101000	OLIVAR-SIN VARIEDAD	S	0,33	0,00
2922320	21-039-001-00131-001	101000	OLIVAR-SIN VARIEDAD	S	0,42	0,00
2922318	21-039-001-00132-001	101000	OLIVAR-SIN VARIEDAD	S	0,51	0,00
2922316	21-039-001-00133-001	101000	OLIVAR-SIN VARIEDAD	S	0,64	0,00
2922322	21-039-001-00134-001	101000	OLIVAR-SIN VARIEDAD	S	0,41	0,00
2922311	21-039-001-00136-001	101000	OLIVAR-SIN VARIEDAD	S	0,73	0,00
2922314	21-039-001-00139-001	101000	OLIVAR-SIN VARIEDAD	S	0,41	0,00
2922317	21-039-001-00140-001	101000	OLIVAR-SIN VARIEDAD	S	0,17	0,00
2922319	21-039-001-00141-001	101000	OLIVAR-SIN VARIEDAD	S	0,89	0,00
2922312	21-039-001-00142-001	101000	OLIVAR-SIN VARIEDAD	S	0,91	0,00
2922313	21-039-001-00143-001	101000	OLIVAR-SIN VARIEDAD	S	0,66	0,00
2922310	21-039-001-00145-001	101000	OLIVAR-SIN VARIEDAD	S	1,85	0,00
2922324	21-039-002-00028-001	101000	OLIVAR-SIN VARIEDAD	S	0,74	0,00
2922341	21-039-002-00047-002	101000	OLIVAR-SIN VARIEDAD	S	2,48	0,00
2922330	21-039-002-00151-002	101000	OLIVAR-SIN VARIEDAD	S	2,22	0,00

**Mayor pendiente media****PUNTOS:** 3,00 31.26%

<u>REF.</u>	<u>REFERENCIA SIGPAC</u>	<u>CULTIVO</u>	<u>DESCRIPCIÓN CULTIVO</u>	<u>S/R</u>	<u>PENDIENTE MEDIA (%)</u>	<u>SUP. COMPROM.</u> <u>(ha)</u>
2922309	21-020-001-00015-001	101000	OLIVAR-SIN VARIEDAD	S	22,58	0,82
2922306	21-020-001-00016-001	101000	OLIVAR-SIN VARIEDAD	S	22,76	0,51
2922308	21-020-001-00020-001	101000	OLIVAR-SIN VARIEDAD	S	24,48	0,40
2922307	21-020-001-00021-001	101000	OLIVAR-SIN VARIEDAD	S	25,35	0,16
2922334	21-020-001-00028-001	101000	OLIVAR-SIN VARIEDAD	S	23,87	0,49
2922337	21-020-001-00037-001	101000	OLIVAR-SIN VARIEDAD	S	23,18	0,64
2922321	21-039-001-00129-001	101000	OLIVAR-SIN VARIEDAD	S	24,58	0,40
2922315	21-039-001-00130-001	101000	OLIVAR-SIN VARIEDAD	S	43,54	0,33
2922320	21-039-001-00131-001	101000	OLIVAR-SIN VARIEDAD	S	43,79	0,42
2922318	21-039-001-00132-001	101000	OLIVAR-SIN VARIEDAD	S	35,35	0,51
2922316	21-039-001-00133-001	101000	OLIVAR-SIN VARIEDAD	S	41,77	0,64
2922322	21-039-001-00134-001	101000	OLIVAR-SIN VARIEDAD	S	32,13	0,41
2922311	21-039-001-00136-001	101000	OLIVAR-SIN VARIEDAD	S	35,60	0,73
2922314	21-039-001-00139-001	101000	OLIVAR-SIN VARIEDAD	S	46,27	0,41
2922317	21-039-001-00140-001	101000	OLIVAR-SIN VARIEDAD	S	45,47	0,17
2922319	21-039-001-00141-001	101000	OLIVAR-SIN VARIEDAD	S	37,82	0,89
2922312	21-039-001-00142-001	101000	OLIVAR-SIN VARIEDAD	S	28,76	0,91
2922313	21-039-001-00143-001	101000	OLIVAR-SIN VARIEDAD	S	27,63	0,66
2922310	21-039-001-00145-001	101000	OLIVAR-SIN VARIEDAD	S	24,16	1,85
2922324	21-039-002-00028-001	101000	OLIVAR-SIN VARIEDAD	S	31,06	0,74
2922341	21-039-002-00047-002	101000	OLIVAR-SIN VARIEDAD	S	27,72	2,48
2922330	21-039-002-00151-002	101000	OLIVAR-SIN VARIEDAD	S	39,02	2,22

**Porcentaje de superficie determinada en Red Natura 2000****PUNTOS:** 4,00 100.0%

<u>REF.</u>	<u>REFERENCIA SIGPAC</u>	<u>CULTIVO</u>	<u>DESCRIPCIÓN CULTIVO</u>	<u>S/R</u>	<u>SUP. COMPROM.</u> <u>(ha)</u>	<u>SUP. CUMPLE</u> <u>(ha)</u>
2922309	21-020-001-00015-001	101000	OLIVAR-SIN VARIEDAD	S	0,82	0,82

<b>REF.</b>	<b>REFERENCIA SIGPAC</b>	<b>CULTIVO</b>	<b>DESCRIPCIÓN CULTIVO</b>	<b>S/R</b>	<b>SUP. COMPROM.</b> <b>(ha)</b>	<b>SUP. CUMPLE</b> <b>(ha)</b>
2922306	21-020-001-00016-001	101000	OLIVAR-SIN VARIEDAD	S	0,51	0,51
2922308	21-020-001-00020-001	101000	OLIVAR-SIN VARIEDAD	S	0,40	0,40
2922307	21-020-001-00021-001	101000	OLIVAR-SIN VARIEDAD	S	0,16	0,16
2922334	21-020-001-00028-001	101000	OLIVAR-SIN VARIEDAD	S	0,49	0,49
2922337	21-020-001-00037-001	101000	OLIVAR-SIN VARIEDAD	S	0,64	0,64
2922321	21-039-001-00129-001	101000	OLIVAR-SIN VARIEDAD	S	0,40	0,40
2922315	21-039-001-00130-001	101000	OLIVAR-SIN VARIEDAD	S	0,33	0,33
2922320	21-039-001-00131-001	101000	OLIVAR-SIN VARIEDAD	S	0,42	0,42
2922318	21-039-001-00132-001	101000	OLIVAR-SIN VARIEDAD	S	0,51	0,51
2922316	21-039-001-00133-001	101000	OLIVAR-SIN VARIEDAD	S	0,64	0,64
2922322	21-039-001-00134-001	101000	OLIVAR-SIN VARIEDAD	S	0,41	0,41
2922311	21-039-001-00136-001	101000	OLIVAR-SIN VARIEDAD	S	0,73	0,73
2922314	21-039-001-00139-001	101000	OLIVAR-SIN VARIEDAD	S	0,41	0,41
2922317	21-039-001-00140-001	101000	OLIVAR-SIN VARIEDAD	S	0,17	0,17
2922319	21-039-001-00141-001	101000	OLIVAR-SIN VARIEDAD	S	0,89	0,89
2922312	21-039-001-00142-001	101000	OLIVAR-SIN VARIEDAD	S	0,91	0,91
2922313	21-039-001-00143-001	101000	OLIVAR-SIN VARIEDAD	S	0,66	0,66
2922310	21-039-001-00145-001	101000	OLIVAR-SIN VARIEDAD	S	1,85	1,85
2922324	21-039-002-00028-001	101000	OLIVAR-SIN VARIEDAD	S	0,74	0,74
2922341	21-039-002-00047-002	101000	OLIVAR-SIN VARIEDAD	S	2,48	2,48
2922330	21-039-002-00151-002	101000	OLIVAR-SIN VARIEDAD	S	2,22	2,22



<u>APELLIDOS Y NOMBRE / RAZÓN SOCIAL</u>		<u>NIF</u>	<u>EXPEDIENTE</u>	<u>SUP. COMPROMETIDA</u>				
				<u>(ha)</u>				
DELGADO PAEZ MARIA ISABEL		75521539G	5009177	8.19				
<b>RESOLUCIÓN</b>								
<b>ADMITIDO</b>								
<b>IMPORTE POR ANUALIDAD</b>								
		<b>2015</b>	<b>2016</b>	<b>2017</b>	<b>2018</b>	<b>2019</b>		
<b>IMPORTE MÁXIMO SUBVENCIONABLE</b>		934,81 €	934,81 €	934,81 €	934,81 €	934,81 €		
<b>IMPORTE MEDIO DE TRANSFERENCIA (€/ha)</b>		114,14 €	114,14 €	114,14 €	114,14 €	114,14 €		
<b>RECINTOS COMPROMETIDOS</b>								
<u>REF.</u>	<u>REFERENCIA SIGPAC</u>	<u>CULTIVO</u>	<u>DESCRIPCIÓN CULTIVO</u>	<u>PEND. MEDIA</u>	<u>SUP. DEC. ADMIN.</u>	<u>SUP. CERT.</u>	<u>SUP. CAMPO</u>	<u>SUP. COMPROM.</u>
				<u>S/R</u>	<u>(%)</u>	<u>(ha)</u>	<u>(ha)</u>	<u>(ha)</u>
2345644	21-031-008-00352-022	101000	OLIVAR-SIN VARIEDAD	S	23,40	8,11	8,11	8,11
2345651	21-031-008-00352-004	101000	OLIVAR-SIN VARIEDAD	S	26,21	0,02	0,02	0,02
2345653	21-031-008-00352-017	101000	OLIVAR-SIN VARIEDAD	S	20,02	0,06	0,06	0,06

### RESUMEN CRITERIOS DE SELECCIÓN

<b>10.1.12 Agricultura de montaña con orientación ecológica en olivar</b>		<b>PUNTOS: 12,00</b>	
		<b>PUNTOS</b>	
Solicitantes de la medida 11, específica para la conversión o mantenimiento en agricultura ecológica		3,00	S
Porcentaje de superficie determinada en zonas con limitaciones naturales u otras limitaciones específicas ubicadas en las zonas de montaña		4,00	100.0%
Porcentaje de superficie determinada situada en zonas RAMSAR		0,00	0.0%
Porcentaje de superficie determinada en zonas vulnerables a la contaminación por nitratos		0,00	0.0%
Mayor pendiente media		1,00	23.38%
Porcentaje de superficie determinada en Red Natura 2000		4,00	100.0%



**DETALLE CRITERIOS DE SELECCIÓN****10.1.12 Agricultura de montaña con orientación ecológica en olivar****PUNTOS:** 12,00**Solicitantes de la medida 11, específica para la conversión o mantenimiento en agricultura ecológica****PUNTOS:** 3,00 S**Porcentaje de superficie determinada en zonas con limitaciones naturales u otras limitaciones específicas ubicadas en las zonas de montaña****PUNTOS:** 4,00 100.0%

<u>REF.</u>	<u>REFERENCIA SIGPAC</u>	<u>CULTIVO DESCRIPCIÓN CULTIVO</u>	<u>S/R</u>	<u>SUP. COMPROM.</u> <u>(ha)</u>	<u>SUP. CUMPLE</u> <u>(ha)</u>
2345651	21-031-008-00352-004	101000 OLIVAR-SIN VARIEDAD	S	0,02	0,02
2345653	21-031-008-00352-017	101000 OLIVAR-SIN VARIEDAD	S	0,06	0,06
2345644	21-031-008-00352-022	101000 OLIVAR-SIN VARIEDAD	S	8,11	8,11

**Porcentaje de superficie determinada situada en zonas RAMSAR****PUNTOS:** 0,00 0.0%

<u>REF.</u>	<u>REFERENCIA SIGPAC</u>	<u>CULTIVO DESCRIPCIÓN CULTIVO</u>	<u>S/R</u>	<u>SUP. COMPROM.</u> <u>(ha)</u>	<u>SUP. CUMPLE</u> <u>(ha)</u>
2345651	21-031-008-00352-004	101000 OLIVAR-SIN VARIEDAD	S	0,02	0,00
2345653	21-031-008-00352-017	101000 OLIVAR-SIN VARIEDAD	S	0,06	0,00
2345644	21-031-008-00352-022	101000 OLIVAR-SIN VARIEDAD	S	8,11	0,00

**Porcentaje de superficie determinada en zonas vulnerables a la contaminación por nitratos****PUNTOS:** 0,00 0.0%

<u>REF.</u>	<u>REFERENCIA SIGPAC</u>	<u>CULTIVO DESCRIPCIÓN CULTIVO</u>	<u>S/R</u>	<u>SUP. COMPROM.</u> <u>(ha)</u>	<u>SUP. CUMPLE</u> <u>(ha)</u>
2345651	21-031-008-00352-004	101000 OLIVAR-SIN VARIEDAD	S	0,02	0,00
2345653	21-031-008-00352-017	101000 OLIVAR-SIN VARIEDAD	S	0,06	0,00
2345644	21-031-008-00352-022	101000 OLIVAR-SIN VARIEDAD	S	8,11	0,00

**Mayor pendiente media****PUNTOS:** 1,00 23.38%

<u>REF.</u>	<u>REFERENCIA SIGPAC</u>	<u>CULTIVO DESCRIPCIÓN CULTIVO</u>	<u>S/R</u>	<u>PENDIENTE MEDIA (%)</u>	<u>SUP. COMPROM.</u> <u>(ha)</u>
2345651	21-031-008-00352-004	101000 OLIVAR-SIN VARIEDAD	S	26,21	0,02
2345653	21-031-008-00352-017	101000 OLIVAR-SIN VARIEDAD	S	20,02	0,06
2345644	21-031-008-00352-022	101000 OLIVAR-SIN VARIEDAD	S	23,40	8,11

**Porcentaje de superficie determinada en Red Natura 2000****PUNTOS:** 4,00 100.0%

<u>REF.</u>	<u>REFERENCIA SIGPAC</u>	<u>CULTIVO DESCRIPCIÓN CULTIVO</u>	<u>S/R</u>	<u>SUP. COMPROM.</u> <u>(ha)</u>	<u>SUP. CUMPLE</u> <u>(ha)</u>
2345651	21-031-008-00352-004	101000 OLIVAR-SIN VARIEDAD	S	0,02	0,02
2345653	21-031-008-00352-017	101000 OLIVAR-SIN VARIEDAD	S	0,06	0,06
2345644	21-031-008-00352-022	101000 OLIVAR-SIN VARIEDAD	S	8,11	8,11



<u>APELLIDOS Y NOMBRE / RAZÓN SOCIAL</u>		<u>NIF</u>	<u>EXPEDIENTE</u>	<u>SUP. COMPROMETIDA</u>				
				<u>(ha)</u>				
DELGADO REYES ANTONIO		75549303F	5008564	2.77				
<b>RESOLUCIÓN</b>								
<b>ADMITIDO</b>								
<b>IMPORTE POR ANUALIDAD</b>								
		<b>2015</b>	<b>2016</b>	<b>2017</b>	<b>2018</b>	<b>2019</b>		
IMPORTE MÁXIMO SUBVENCIONABLE		316,17 €	316,17 €	316,17 €	316,17 €	316,17 €		
IMPORTE MEDIO DE TRANSFERENCIA (€/ha)		114,14 €	114,14 €	114,14 €	114,14 €	114,14 €		
<b>RECINTOS COMPROMETIDOS</b>								
<u>REF.</u>	<u>REFERENCIA SIGPAC</u>	<u>CULTIVO</u>	<u>DESCRIPCIÓN CULTIVO</u>	<u>PEND. MEDIA</u>	<u>SUP. DEC. ADMIN.</u>	<u>SUP. CERT.</u>	<u>SUP. CAMPO</u>	<u>SUP. COMPROM.</u>
				<u>S/R</u>	<u>(%)</u>	<u>(ha)</u>	<u>(ha)</u>	<u>(ha)</u>
2319491	21-039-002-00140-003	101000	OLIVAR-SIN VARIEDAD	S	21,70	2,77	2,77	2,77

### RESUMEN CRITERIOS DE SELECCIÓN

<b>10.1.12 Agricultura de montaña con orientación ecológica en olivar</b>		<b>PUNTOS: 12,00</b>	
		<b>PUNTOS</b>	
Solicitantes de la medida 11, específica para la conversión o mantenimiento en agricultura ecológica		3,00	S
Porcentaje de superficie determinada en zonas con limitaciones naturales u otras limitaciones específicas ubicadas en las zonas de montaña		4,00	100.0%
Porcentaje de superficie determinada situada en zonas RAMSAR		0,00	0.0%
Porcentaje de superficie determinada en zonas vulnerables a la contaminación por nitratos		0,00	0.0%
Mayor pendiente media		1,00	21.7%
Porcentaje de superficie determinada en Red Natura 2000		4,00	100.0%



**DETALLE CRITERIOS DE SELECCIÓN****10.1.12 Agricultura de montaña con orientación ecológica en olivar****PUNTOS:** 12,00**Solicitantes de la medida 11, específica para la conversión o mantenimiento en agricultura ecológica****PUNTOS:** 3,00 S**Porcentaje de superficie determinada en zonas con limitaciones naturales u otras limitaciones específicas ubicadas en las zonas de montaña****PUNTOS:** 4,00 100.0%

<u>REF.</u>	<u>REFERENCIA SIGPAC</u>	<u>CULTIVO</u>	<u>DESCRIPCIÓN CULTIVO</u>	<u>S/R</u>	<u>SUP.</u> <u>COMPROM.</u> <u>(ha)</u>	<u>SUP.</u> <u>CUMPLE</u> <u>(ha)</u>
2319491	21-039-002-00140-003	101000	OLIVAR-SIN VARIEDAD	S	2,77	2,77

**Porcentaje de superficie determinada situada en zonas RAMSAR****PUNTOS:** 0,00 0.0%

<u>REF.</u>	<u>REFERENCIA SIGPAC</u>	<u>CULTIVO</u>	<u>DESCRIPCIÓN CULTIVO</u>	<u>S/R</u>	<u>SUP.</u> <u>COMPROM.</u> <u>(ha)</u>	<u>SUP.</u> <u>CUMPLE</u> <u>(ha)</u>
2319491	21-039-002-00140-003	101000	OLIVAR-SIN VARIEDAD	S	2,77	0,00

**Porcentaje de superficie determinada en zonas vulnerables a la contaminación por nitratos****PUNTOS:** 0,00 0.0%

<u>REF.</u>	<u>REFERENCIA SIGPAC</u>	<u>CULTIVO</u>	<u>DESCRIPCIÓN CULTIVO</u>	<u>S/R</u>	<u>SUP.</u> <u>COMPROM.</u> <u>(ha)</u>	<u>SUP.</u> <u>CUMPLE</u> <u>(ha)</u>
2319491	21-039-002-00140-003	101000	OLIVAR-SIN VARIEDAD	S	2,77	0,00

**Mayor pendiente media****PUNTOS:** 1,00 21.7%

<u>REF.</u>	<u>REFERENCIA SIGPAC</u>	<u>CULTIVO</u>	<u>DESCRIPCIÓN CULTIVO</u>	<u>S/R</u>	<u>PENDIENTE</u> <u>MEDIA (%)</u>	<u>SUP.</u> <u>COMPROM.</u> <u>(ha)</u>
2319491	21-039-002-00140-003	101000	OLIVAR-SIN VARIEDAD	S	21,70	2,77

**Porcentaje de superficie determinada en Red Natura 2000****PUNTOS:** 4,00 100.0%

<u>REF.</u>	<u>REFERENCIA SIGPAC</u>	<u>CULTIVO</u>	<u>DESCRIPCIÓN CULTIVO</u>	<u>S/R</u>	<u>SUP.</u> <u>COMPROM.</u> <u>(ha)</u>	<u>SUP.</u> <u>CUMPLE</u> <u>(ha)</u>
2319491	21-039-002-00140-003	101000	OLIVAR-SIN VARIEDAD	S	2,77	2,77



<u>APELLIDOS Y NOMBRE / RAZÓN SOCIAL</u>		<u>NIF</u>	<u>EXPEDIENTE</u>	<u>SUP. COMPROMETIDA</u>				
				<u>(ha)</u>				
DELGADO REYES FERNANDO		75512718S	5007978	2.77				
<b>RESOLUCIÓN</b>								
<b>ADMITIDO</b>								
<b>IMPORTE POR ANUALIDAD</b>								
		<b>2015</b>	<b>2016</b>	<b>2017</b>	<b>2018</b>	<b>2019</b>		
<b>IMPORTE MÁXIMO SUBVENCIONABLE</b>		316,17 €	316,17 €	316,17 €	316,17 €	316,17 €		
<b>IMPORTE MEDIO DE TRANSFERENCIA (€/ha)</b>		114,14 €	114,14 €	114,14 €	114,14 €	114,14 €		
<b>RECINTOS COMPROMETIDOS</b>								
<u>REF.</u>	<u>REFERENCIA SIGPAC</u>	<u>CULTIVO</u>	<u>DESCRIPCIÓN CULTIVO</u>	<u>PEND. MEDIA</u>	<u>SUP. DEC. ADMIN.</u>	<u>SUP. CERT.</u>	<u>SUP. CAMPO</u>	<u>SUP. COMPROM.</u>
				<u>S/R</u>	<u>(%)</u>	<u>(ha)</u>	<u>(ha)</u>	<u>(ha)</u>
2391137	21-039-001-00055-001	101000	OLIVAR-SIN VARIEDAD	S	22,40	1,15	1,15	1,15
2391138	21-039-001-00123-001	101000	OLIVAR-SIN VARIEDAD	S	33,00	1,13	1,13	1,13
2391139	21-039-001-00088-003	101000	OLIVAR-SIN VARIEDAD	S	26,91	0,49	0,49	0,49

### RESUMEN CRITERIOS DE SELECCIÓN

<b>10.1.12 Agricultura de montaña con orientación ecológica en olivar</b>		<b>PUNTOS: 14,00</b>	
		<b>PUNTOS</b>	
Solicitantes de la medida 11, específica para la conversión o mantenimiento en agricultura ecológica		3,00	S
Porcentaje de superficie determinada en zonas con limitaciones naturales u otras limitaciones específicas ubicadas en las zonas de montaña		4,00	100.0%
Porcentaje de superficie determinada situada en zonas RAMSAR		0,00	0.0%
Porcentaje de superficie determinada en zonas vulnerables a la contaminación por nitratos		0,00	0.0%
Mayor pendiente media		3,00	27.52%
Porcentaje de superficie determinada en Red Natura 2000		4,00	100.0%





**DETALLE CRITERIOS DE SELECCIÓN****10.1.12 Agricultura de montaña con orientación ecológica en olivar****PUNTOS:** 14,00**Solicitantes de la medida 11, específica para la conversión o mantenimiento en agricultura ecológica****PUNTOS:** 3,00 S**Porcentaje de superficie determinada en zonas con limitaciones naturales u otras limitaciones específicas ubicadas en las zonas de montaña****PUNTOS:** 4,00 100.0%

<u>REF.</u>	<u>REFERENCIA SIGPAC</u>	<u>CULTIVO</u>	<u>DESCRIPCIÓN CULTIVO</u>	<u>S/R</u>	<u>SUP.</u> <u>COMPROM.</u> <u>(ha)</u>	<u>SUP.</u> <u>CUMPLE</u> <u>(ha)</u>
2391137	21-039-001-00055-001	101000	OLIVAR-SIN VARIEDAD	S	1,15	1,15
2391139	21-039-001-00088-003	101000	OLIVAR-SIN VARIEDAD	S	0,49	0,49
2391138	21-039-001-00123-001	101000	OLIVAR-SIN VARIEDAD	S	1,13	1,13

**Porcentaje de superficie determinada situada en zonas RAMSAR****PUNTOS:** 0,00 0.0%

<u>REF.</u>	<u>REFERENCIA SIGPAC</u>	<u>CULTIVO</u>	<u>DESCRIPCIÓN CULTIVO</u>	<u>S/R</u>	<u>SUP.</u> <u>COMPROM.</u> <u>(ha)</u>	<u>SUP.</u> <u>CUMPLE</u> <u>(ha)</u>
2391137	21-039-001-00055-001	101000	OLIVAR-SIN VARIEDAD	S	1,15	0,00
2391139	21-039-001-00088-003	101000	OLIVAR-SIN VARIEDAD	S	0,49	0,00
2391138	21-039-001-00123-001	101000	OLIVAR-SIN VARIEDAD	S	1,13	0,00

**Porcentaje de superficie determinada en zonas vulnerables a la contaminación por nitratos****PUNTOS:** 0,00 0.0%

<u>REF.</u>	<u>REFERENCIA SIGPAC</u>	<u>CULTIVO</u>	<u>DESCRIPCIÓN CULTIVO</u>	<u>S/R</u>	<u>SUP.</u> <u>COMPROM.</u> <u>(ha)</u>	<u>SUP.</u> <u>CUMPLE</u> <u>(ha)</u>
2391137	21-039-001-00055-001	101000	OLIVAR-SIN VARIEDAD	S	1,15	0,00
2391139	21-039-001-00088-003	101000	OLIVAR-SIN VARIEDAD	S	0,49	0,00
2391138	21-039-001-00123-001	101000	OLIVAR-SIN VARIEDAD	S	1,13	0,00

**Mayor pendiente media****PUNTOS:** 3,00 27.52%

<u>REF.</u>	<u>REFERENCIA SIGPAC</u>	<u>CULTIVO</u>	<u>DESCRIPCIÓN CULTIVO</u>	<u>S/R</u>	<u>PENDIENTE</u> <u>MEDIA (%)</u>	<u>SUP.</u> <u>COMPROM.</u> <u>(ha)</u>
2391137	21-039-001-00055-001	101000	OLIVAR-SIN VARIEDAD	S	22,40	1,15
2391139	21-039-001-00088-003	101000	OLIVAR-SIN VARIEDAD	S	26,91	0,49
2391138	21-039-001-00123-001	101000	OLIVAR-SIN VARIEDAD	S	33,00	1,13

**Porcentaje de superficie determinada en Red Natura 2000****PUNTOS:** 4,00 100.0%

<u>REF.</u>	<u>REFERENCIA SIGPAC</u>	<u>CULTIVO</u>	<u>DESCRIPCIÓN CULTIVO</u>	<u>S/R</u>	<u>SUP.</u> <u>COMPROM.</u> <u>(ha)</u>	<u>SUP.</u> <u>CUMPLE</u> <u>(ha)</u>
2391137	21-039-001-00055-001	101000	OLIVAR-SIN VARIEDAD	S	1,15	1,15
2391139	21-039-001-00088-003	101000	OLIVAR-SIN VARIEDAD	S	0,49	0,49
2391138	21-039-001-00123-001	101000	OLIVAR-SIN VARIEDAD	S	1,13	1,13



<u>APELLIDOS Y NOMBRE / RAZÓN SOCIAL</u>		<u>NIF</u>	<u>EXPEDIENTE</u>	<u>SUP. COMPROMETIDA</u>				
				<u>(ha)</u>				
DOLMEN INVERSIONES 2013 S.L.U.		B86737160	5009347	2.98				
<b>RESOLUCIÓN</b>								
<b>ADMITIDO</b>								
<b>IMPORTE POR ANUALIDAD</b>								
		<b>2015</b>	<b>2016</b>	<b>2017</b>	<b>2018</b>	<b>2019</b>		
	<b>IMPORTE MÁXIMO SUBVENCIONABLE</b>	340,14 €	340,14 €	340,14 €	340,14 €	340,14 €		
	<b>IMPORTE MEDIO DE TRANSFERENCIA (€/ha)</b>	114,14 €	114,14 €	114,14 €	114,14 €	114,14 €		
<b>RECINTOS COMPROMETIDOS</b>								
<u>REF.</u>	<u>REFERENCIA SIGPAC</u>	<u>CULTIVO</u>	<u>DESCRIPCIÓN CULTIVO</u>	<u>PEND. MEDIA</u>	<u>SUP. DEC. ADMIN.</u>	<u>SUP. CERT.</u>	<u>SUP. CAMPO</u>	<u>SUP. COMPROM.</u>
				<u>S/R</u>	<u>(%)</u>	<u>(ha)</u>	<u>(ha)</u>	<u>(ha)</u>
2357083	21-078-003-00052-011	101000	OLIVAR-SIN VARIEDAD	S	31,45	0,99	0,99	0,99
2357084	21-078-003-00052-012	101000	OLIVAR-SIN VARIEDAD	S	32,14	1,99	1,99	1,99

**RESUMEN CRITERIOS DE SELECCIÓN**

<b>10.1.12 Agricultura de montaña con orientación ecológica en olivar</b>		<b>PUNTOS: 14,00</b>
		<b>PUNTOS</b>
<b>Solicitantes de la medida 11, específica para la conversión o mantenimiento en agricultura ecológica</b>		3,00 S
<b>Porcentaje de superficie determinada en zonas con limitaciones naturales u otras limitaciones específicas ubicadas en las zonas de montaña</b>		4,00 100.0%
<b>Porcentaje de superficie determinada situada en zonas RAMSAR</b>		0,00 0.0%
<b>Porcentaje de superficie determinada en zonas vulnerables a la contaminación por nitratos</b>		0,00 0.0%
<b>Mayor pendiente media</b>		3,00 31.91%
<b>Porcentaje de superficie determinada en Red Natura 2000</b>		4,00 100.0%



**DETALLE CRITERIOS DE SELECCIÓN****10.1.12 Agricultura de montaña con orientación ecológica en olivar****PUNTOS:** 14,00**Solicitantes de la medida 11, específica para la conversión o mantenimiento en agricultura ecológica****PUNTOS:** 3,00 S**Porcentaje de superficie determinada en zonas con limitaciones naturales u otras limitaciones específicas ubicadas en las zonas de montaña****PUNTOS:** 4,00 100.0%

<u>REF.</u>	<u>REFERENCIA SIGPAC</u>	<u>CULTIVO</u>	<u>DESCRIPCIÓN CULTIVO</u>	<u>S/R</u>	<u>SUP. COMPROM.</u> <u>(ha)</u>	<u>SUP. CUMPLE</u> <u>(ha)</u>
2357083	21-078-003-00052-011	101000	OLIVAR-SIN VARIEDAD	S	0,99	0,99
2357084	21-078-003-00052-012	101000	OLIVAR-SIN VARIEDAD	S	1,99	1,99

**Porcentaje de superficie determinada situada en zonas RAMSAR****PUNTOS:** 0,00 0.0%

<u>REF.</u>	<u>REFERENCIA SIGPAC</u>	<u>CULTIVO</u>	<u>DESCRIPCIÓN CULTIVO</u>	<u>S/R</u>	<u>SUP. COMPROM.</u> <u>(ha)</u>	<u>SUP. CUMPLE</u> <u>(ha)</u>
2357083	21-078-003-00052-011	101000	OLIVAR-SIN VARIEDAD	S	0,99	0,00
2357084	21-078-003-00052-012	101000	OLIVAR-SIN VARIEDAD	S	1,99	0,00

**Porcentaje de superficie determinada en zonas vulnerables a la contaminación por nitratos****PUNTOS:** 0,00 0.0%

<u>REF.</u>	<u>REFERENCIA SIGPAC</u>	<u>CULTIVO</u>	<u>DESCRIPCIÓN CULTIVO</u>	<u>S/R</u>	<u>SUP. COMPROM.</u> <u>(ha)</u>	<u>SUP. CUMPLE</u> <u>(ha)</u>
2357083	21-078-003-00052-011	101000	OLIVAR-SIN VARIEDAD	S	0,99	0,00
2357084	21-078-003-00052-012	101000	OLIVAR-SIN VARIEDAD	S	1,99	0,00

**Mayor pendiente media****PUNTOS:** 3,00 31.91%

<u>REF.</u>	<u>REFERENCIA SIGPAC</u>	<u>CULTIVO</u>	<u>DESCRIPCIÓN CULTIVO</u>	<u>S/R</u>	<u>PENDIENTE MEDIA (%)</u>	<u>SUP. COMPROM.</u> <u>(ha)</u>
2357083	21-078-003-00052-011	101000	OLIVAR-SIN VARIEDAD	S	31,45	0,99
2357084	21-078-003-00052-012	101000	OLIVAR-SIN VARIEDAD	S	32,14	1,99

**Porcentaje de superficie determinada en Red Natura 2000****PUNTOS:** 4,00 100.0%

<u>REF.</u>	<u>REFERENCIA SIGPAC</u>	<u>CULTIVO</u>	<u>DESCRIPCIÓN CULTIVO</u>	<u>S/R</u>	<u>SUP. COMPROM.</u> <u>(ha)</u>	<u>SUP. CUMPLE</u> <u>(ha)</u>
2357083	21-078-003-00052-011	101000	OLIVAR-SIN VARIEDAD	S	0,99	0,99
2357084	21-078-003-00052-012	101000	OLIVAR-SIN VARIEDAD	S	1,99	1,99



<u>APELLIDOS Y NOMBRE / RAZÓN SOCIAL</u>		<u>NIF</u>	<u>EXPEDIENTE</u>	<u>SUP. COMPROMETIDA</u>				
				<u>(ha)</u>				
DOMÍNGUEZ FERNÁNDEZ ANTONIA		29363412W	5001109	5.8				
<b>RESOLUCIÓN</b>								
<b>ADMITIDO</b>								
<b>IMPORTE POR ANUALIDAD</b>								
		<b>2015</b>	<b>2016</b>	<b>2017</b>	<b>2018</b>	<b>2019</b>		
IMPORTE MÁXIMO SUBVENCIONABLE		662,01 €	662,01 €	662,01 €	662,01 €	662,01 €		
IMPORTE MEDIO DE TRANSFERENCIA (€/ha)		114,14 €	114,14 €	114,14 €	114,14 €	114,14 €		
<b>RECINTOS COMPROMETIDOS</b>								
<u>REF.</u>	<u>REFERENCIA SIGPAC</u>	<u>CULTIVO</u>	<u>DESCRIPCIÓN CULTIVO</u>	<u>PEND. MEDIA</u>	<u>SUP. DEC. ADMIN.</u>	<u>SUP. CERT.</u>	<u>SUP. CAMPO</u>	<u>SUP. COMPROM.</u>
				<u>S/R</u>	<u>(%)</u>	<u>(ha)</u>	<u>(ha)</u>	<u>(ha)</u>
2397283	21-016-013-00072-008	101000	OLIVAR-SIN VARIEDAD	S	38,48	5,80	5,80	5,80

### RESUMEN CRITERIOS DE SELECCIÓN

<b>10.1.12 Agricultura de montaña con orientación ecológica en olivar</b>		<b>PUNTOS: 14,00</b>	
		<b>PUNTOS</b>	
Solicitantes de la medida 11, específica para la conversión o mantenimiento en agricultura ecológica		3,00	S
Porcentaje de superficie determinada en zonas con limitaciones naturales u otras limitaciones específicas ubicadas en las zonas de montaña		4,00	100.0%
Porcentaje de superficie determinada situada en zonas RAMSAR		0,00	0.0%
Porcentaje de superficie determinada en zonas vulnerables a la contaminación por nitratos		0,00	0.0%
Mayor pendiente media		3,00	38.48%
Porcentaje de superficie determinada en Red Natura 2000		4,00	100.0%



**DETALLE CRITERIOS DE SELECCIÓN****10.1.12 Agricultura de montaña con orientación ecológica en olivar PUNTOS: 14,00**

<b>Solicitantes de la medida 11, específica para la conversión o mantenimiento en agricultura ecológica</b>						<b>PUNTOS:</b>	3,00	S
<b>Porcentaje de superficie determinada en zonas con limitaciones naturales u otras limitaciones específicas ubicadas en las zonas de montaña</b>						<b>PUNTOS:</b>	4,00	100.0%
<u>REF.</u>	<u>REFERENCIA SIGPAC</u>	<u>CULTIVO</u>	<u>DESCRIPCIÓN CULTIVO</u>	<u>S/R</u>	<u>SUP. COMPROM. (ha)</u>	<u>SUP. CUMPLE (ha)</u>		
2397283	21-016-013-00072-008	101000	OLIVAR-SIN VARIEDAD	S	5,80	5,80		
<b>Porcentaje de superficie determinada situada en zonas RAMSAR</b>						<b>PUNTOS:</b>	0,00	0.0%
<u>REF.</u>	<u>REFERENCIA SIGPAC</u>	<u>CULTIVO</u>	<u>DESCRIPCIÓN CULTIVO</u>	<u>S/R</u>	<u>SUP. COMPROM. (ha)</u>	<u>SUP. CUMPLE (ha)</u>		
2397283	21-016-013-00072-008	101000	OLIVAR-SIN VARIEDAD	S	5,80	0,00		
<b>Porcentaje de superficie determinada en zonas vulnerables a la contaminación por nitratos</b>						<b>PUNTOS:</b>	0,00	0.0%
<u>REF.</u>	<u>REFERENCIA SIGPAC</u>	<u>CULTIVO</u>	<u>DESCRIPCIÓN CULTIVO</u>	<u>S/R</u>	<u>SUP. COMPROM. (ha)</u>	<u>SUP. CUMPLE (ha)</u>		
2397283	21-016-013-00072-008	101000	OLIVAR-SIN VARIEDAD	S	5,80	0,00		
<b>Mayor pendiente media</b>						<b>PUNTOS:</b>	3,00	38.48%
<u>REF.</u>	<u>REFERENCIA SIGPAC</u>	<u>CULTIVO</u>	<u>DESCRIPCIÓN CULTIVO</u>	<u>S/R</u>	<u>PENDIENTE MEDIA (%)</u>	<u>SUP. COMPROM. (ha)</u>		
2397283	21-016-013-00072-008	101000	OLIVAR-SIN VARIEDAD	S	38,48	5,80		
<b>Porcentaje de superficie determinada en Red Natura 2000</b>						<b>PUNTOS:</b>	4,00	100.0%
<u>REF.</u>	<u>REFERENCIA SIGPAC</u>	<u>CULTIVO</u>	<u>DESCRIPCIÓN CULTIVO</u>	<u>S/R</u>	<u>SUP. COMPROM. (ha)</u>	<u>SUP. CUMPLE (ha)</u>		
2397283	21-016-013-00072-008	101000	OLIVAR-SIN VARIEDAD	S	5,80	5,80		



<u>APELLIDOS Y NOMBRE / RAZÓN SOCIAL</u>	<u>NIF</u>	<u>EXPEDIENTE</u>	<u>SUP. COMPROMETIDA</u>		
			<u>(ha)</u>		
DOMINGUEZ GARZON DANIEL	75536015J	5007316	0		
<b>RESOLUCIÓN</b>					
<b>INADMITIDO</b>					
<b>IMPORTE POR ANUALIDAD</b>					
	<b>2015</b>	<b>2016</b>	<b>2017</b>	<b>2018</b>	<b>2019</b>
<b>IMPORTE MÁXIMO SUBVENCIONABLE</b>	0,00 €	0,00 €	0,00 €	0,00 €	0,00 €
<b>IMPORTE MEDIO DE TRANSFERENCIA (€/ha)</b>	0,00 €	0,00 €	0,00 €	0,00 €	0,00 €

**INCIDENCIAS****INCIDENCIA DESCRIPCIÓN**

80402	El solicitante no está inscrito en SIPEA como operador ecológico
80403	Explotación no inscrita en SIPEA (anexo 1, Orden 26 mayo 2015) Ref:2908616 Recinto:21-038-001-00040-002 Cultivo:101000 OLIVAR-SIN VARIEDAD Secano Ref:2908622 Recinto:21-038-001-00218-002 Cultivo:101000 OLIVAR-SIN VARIEDAD Secano Ref:2908619 Recinto:21-038-009-00013-001 Cultivo:101000 OLIVAR-SIN VARIEDAD Secano Ref:2908618 Recinto:21-038-009-00014-006 Cultivo:101000 OLIVAR-SIN VARIEDAD Secano Ref:2908617 Recinto:21-059-003-00121-001 Cultivo:101000 OLIVAR-SIN VARIEDAD Secano
80406	Superficie admisible para la ayuda menor que la mínima requerida (anexo 1, Orden 26 de mayo de 2015) Sup. Resuelta:0

**RESUMEN CRITERIOS DE SELECCIÓN**

<b>10.1.12 Agricultura de montaña con orientación ecológica en olivar</b>	<b>PUNTOS: 3,00</b>	
	<b>PUNTOS</b>	
Solicitantes de la medida 11, específica para la conversión o mantenimiento en agricultura ecológica	3,00	S
Porcentaje de superficie determinada en zonas con limitaciones naturales u otras limitaciones específicas ubicadas en las zonas de montaña	0,00	0.0%
Porcentaje de superficie determinada situada en zonas RAMSAR	0,00	0.0%
Porcentaje de superficie determinada en zonas vulnerables a la contaminación por nitratos	0,00	0.0%
Mayor pendiente media	0,00	0.0%
Porcentaje de superficie determinada en Red Natura 2000	0,00	0.0%

**DETALLE CRITERIOS DE SELECCIÓN**

<b>10.1.12 Agricultura de montaña con orientación ecológica en olivar</b>	<b>PUNTOS: 3,00</b>	
Solicitantes de la medida 11, específica para la conversión o mantenimiento en agricultura ecológica	<b>PUNTOS:</b> 3,00	S
Porcentaje de superficie determinada en zonas con limitaciones naturales u otras limitaciones específicas ubicadas en las zonas de montaña	<b>PUNTOS:</b> 0,00	0.0%
Porcentaje de superficie determinada situada en zonas RAMSAR	<b>PUNTOS:</b> 0,00	0.0%
Porcentaje de superficie determinada en zonas vulnerables a la contaminación por nitratos	<b>PUNTOS:</b> 0,00	0.0%
Mayor pendiente media	<b>PUNTOS:</b> 0,00	0.0%
Porcentaje de superficie determinada en Red Natura 2000	<b>PUNTOS:</b> 0,00	0.0%



<u>APELLIDOS Y NOMBRE / RAZÓN SOCIAL</u>		<u>NIF</u>	<u>EXPEDIENTE</u>	<u>SUP. COMPROMETIDA</u>				
				<u>(ha)</u>				
DOMINGUEZ GARZON MARIA ROSARIO		29432741D	5006974	2.94				
<b>RESOLUCIÓN ADMITIDO</b>								
<b>IMPORTE POR ANUALIDAD</b>								
		<b>2015</b>	<b>2016</b>	<b>2017</b>	<b>2018</b>	<b>2019</b>		
IMPORTE MÁXIMO SUBVENCIONABLE		335,57 €	335,57 €	335,57 €	335,57 €	335,57 €		
IMPORTE MEDIO DE TRANSFERENCIA (€/ha)		114,14 €	114,14 €	114,14 €	114,14 €	114,14 €		
<b>RECINTOS COMPROMETIDOS</b>								
<u>REF.</u>	<u>REFERENCIA SIGPAC</u>	<u>CULTIVO</u>	<u>DESCRIPCIÓN CULTIVO</u>	<u>PEND. MEDIA</u>	<u>SUP. DEC. ADMIN.</u>	<u>SUP. CERT.</u>	<u>SUP. CAMPO</u>	<u>SUP. COMPROM.</u>
				<u>S/R</u>	<u>(%)</u>	<u>(ha)</u>	<u>(ha)</u>	<u>(ha)</u>
2906198	21-007-008-00213-003	101000	OLIVAR-SIN VARIEDAD	S	21,81	2,94	2,94	2,94

### RESUMEN CRITERIOS DE SELECCIÓN

<b>10.1.12 Agricultura de montaña con orientación ecológica en olivar</b>		<b>PUNTOS: 12,00</b>	
		<b>PUNTOS</b>	
Solicitantes de la medida 11, específica para la conversión o mantenimiento en agricultura ecológica		3,00	S
Porcentaje de superficie determinada en zonas con limitaciones naturales u otras limitaciones específicas ubicadas en las zonas de montaña		4,00	100.0%
Porcentaje de superficie determinada situada en zonas RAMSAR		0,00	0.0%
Porcentaje de superficie determinada en zonas vulnerables a la contaminación por nitratos		0,00	0.0%
Mayor pendiente media		1,00	21.81%
Porcentaje de superficie determinada en Red Natura 2000		4,00	100.0%



**DETALLE CRITERIOS DE SELECCIÓN****10.1.12 Agricultura de montaña con orientación ecológica en olivar****PUNTOS:** 12,00**Solicitantes de la medida 11, específica para la conversión o mantenimiento en agricultura ecológica****PUNTOS:** 3,00 S**Porcentaje de superficie determinada en zonas con limitaciones naturales u otras limitaciones específicas ubicadas en las zonas de montaña****PUNTOS:** 4,00 100.0%

<u>REF.</u>	<u>REFERENCIA SIGPAC</u>	<u>CULTIVO</u>	<u>DESCRIPCIÓN CULTIVO</u>	<u>S/R</u>	<u>SUP. COMPROM. (ha)</u>	<u>SUP. CUMPLE (ha)</u>
2906198	21-007-008-00213-003	101000	OLIVAR-SIN VARIEDAD	S	2,94	2,94

**Porcentaje de superficie determinada situada en zonas RAMSAR****PUNTOS:** 0,00 0.0%

<u>REF.</u>	<u>REFERENCIA SIGPAC</u>	<u>CULTIVO</u>	<u>DESCRIPCIÓN CULTIVO</u>	<u>S/R</u>	<u>SUP. COMPROM. (ha)</u>	<u>SUP. CUMPLE (ha)</u>
2906198	21-007-008-00213-003	101000	OLIVAR-SIN VARIEDAD	S	2,94	0,00

**Porcentaje de superficie determinada en zonas vulnerables a la contaminación por nitratos****PUNTOS:** 0,00 0.0%

<u>REF.</u>	<u>REFERENCIA SIGPAC</u>	<u>CULTIVO</u>	<u>DESCRIPCIÓN CULTIVO</u>	<u>S/R</u>	<u>SUP. COMPROM. (ha)</u>	<u>SUP. CUMPLE (ha)</u>
2906198	21-007-008-00213-003	101000	OLIVAR-SIN VARIEDAD	S	2,94	0,00

**Mayor pendiente media****PUNTOS:** 1,00 21.81%

<u>REF.</u>	<u>REFERENCIA SIGPAC</u>	<u>CULTIVO</u>	<u>DESCRIPCIÓN CULTIVO</u>	<u>S/R</u>	<u>PENDIENTE MEDIA (%)</u>	<u>SUP. COMPROM. (ha)</u>
2906198	21-007-008-00213-003	101000	OLIVAR-SIN VARIEDAD	S	21,81	2,94

**Porcentaje de superficie determinada en Red Natura 2000****PUNTOS:** 4,00 100.0%

<u>REF.</u>	<u>REFERENCIA SIGPAC</u>	<u>CULTIVO</u>	<u>DESCRIPCIÓN CULTIVO</u>	<u>S/R</u>	<u>SUP. COMPROM. (ha)</u>	<u>SUP. CUMPLE (ha)</u>
2906198	21-007-008-00213-003	101000	OLIVAR-SIN VARIEDAD	S	2,94	2,94





<u>APELLIDOS Y NOMBRE / RAZÓN SOCIAL</u>	<u>NIF</u>	<u>EXPEDIENTE</u>	<u>SUP. COMPROMETIDA (ha)</u>
DOMINGUEZ GONZALEZ JUAN ANTONIO	28896027T	5007867	3.73

**RESOLUCIÓN  
ADMITIDO**

**IMPORTE POR ANUALIDAD**

	<u>2015</u>	<u>2016</u>	<u>2017</u>	<u>2018</u>	<u>2019</u>
IMPORTE MÁXIMO SUBVENCIONABLE	425,74 €	425,74 €	425,74 €	425,74 €	425,74 €
IMPORTE MEDIO DE TRANSFERENCIA (€/ha)	114,14 €	114,14 €	114,14 €	114,14 €	114,14 €

**RECINTOS COMPROMETIDOS**

<u>REF.</u>	<u>REFERENCIA SIGPAC</u>	<u>CULTIVO</u>	<u>DESCRIPCIÓN CULTIVO</u>	<u>S/R</u>	<u>PEND. MEDIA (%)</u>	<u>SUP. DEC. ADMIN. (ha)</u>	<u>SUP. CERT. (ha)</u>	<u>SUP. CAMPO (ha)</u>	<u>SUP. COMPROM. (ha)</u>
2307379	21-009-001-00097-002	101000	OLIVAR-SIN VARIEDAD	S	26,34	1,11	1,11		1,11
2307380	21-009-001-00098-001	101000	OLIVAR-SIN VARIEDAD	S	25,36	0,58	0,58		0,58
2307382	21-009-809-00078-001	101000	OLIVAR-SIN VARIEDAD	S	29,82	0,48	0,48		0,48
2307384	21-009-012-00045-001	101000	OLIVAR-SIN VARIEDAD	S	31,14	0,12	0,12		0,12
2307385	21-009-012-00046-001	101000	OLIVAR-SIN VARIEDAD	S	35,99	0,17	0,17		0,17
2307386	21-009-012-00175-001	101000	OLIVAR-SIN VARIEDAD	S	27,87	1,27	1,27		1,27

**RESUMEN CRITERIOS DE SELECCIÓN**

**10.1.12 Agricultura de montaña con orientación ecológica en olivar** PUNTOS: 14,00

	<u>PUNTOS</u>	
Solicitantes de la medida 11, específica para la conversión o mantenimiento en agricultura ecológica	3,00	S
Porcentaje de superficie determinada en zonas con limitaciones naturales u otras limitaciones específicas ubicadas en las zonas de montaña	4,00	100.0%
Porcentaje de superficie determinada situada en zonas RAMSAR	0,00	0.0%
Porcentaje de superficie determinada en zonas vulnerables a la contaminación por nitratos	0,00	0.0%
Mayor pendiente media	3,00	27.75%
Porcentaje de superficie determinada en Red Natura 2000	4,00	100.0%



**DETALLE CRITERIOS DE SELECCIÓN****10.1.12 Agricultura de montaña con orientación ecológica en olivar****PUNTOS:** 14,00**Solicitantes de la medida 11, específica para la conversión o mantenimiento en agricultura ecológica****PUNTOS:** 3,00 S**Porcentaje de superficie determinada en zonas con limitaciones naturales u otras limitaciones específicas ubicadas en las zonas de montaña****PUNTOS:** 4,00 100.0%

<u>REF.</u>	<u>REFERENCIA SIGPAC</u>	<u>CULTIVO DESCRIPCIÓN CULTIVO</u>	<u>S/R</u>	<u>SUP. COMPROM.</u> <u>(ha)</u>	<u>SUP. CUMPLE</u> <u>(ha)</u>
2307379	21-009-001-00097-002	101000 OLIVAR-SIN VARIEDAD	S	1,11	1,11
2307380	21-009-001-00098-001	101000 OLIVAR-SIN VARIEDAD	S	0,58	0,58
2307384	21-009-012-00045-001	101000 OLIVAR-SIN VARIEDAD	S	0,12	0,12
2307385	21-009-012-00046-001	101000 OLIVAR-SIN VARIEDAD	S	0,17	0,17
2307386	21-009-012-00175-001	101000 OLIVAR-SIN VARIEDAD	S	1,27	1,27
2307382	21-009-809-00078-001	101000 OLIVAR-SIN VARIEDAD	S	0,48	0,48

**Porcentaje de superficie determinada situada en zonas RAMSAR****PUNTOS:** 0,00 0.0%

<u>REF.</u>	<u>REFERENCIA SIGPAC</u>	<u>CULTIVO DESCRIPCIÓN CULTIVO</u>	<u>S/R</u>	<u>SUP. COMPROM.</u> <u>(ha)</u>	<u>SUP. CUMPLE</u> <u>(ha)</u>
2307379	21-009-001-00097-002	101000 OLIVAR-SIN VARIEDAD	S	1,11	0,00
2307380	21-009-001-00098-001	101000 OLIVAR-SIN VARIEDAD	S	0,58	0,00
2307384	21-009-012-00045-001	101000 OLIVAR-SIN VARIEDAD	S	0,12	0,00
2307385	21-009-012-00046-001	101000 OLIVAR-SIN VARIEDAD	S	0,17	0,00
2307386	21-009-012-00175-001	101000 OLIVAR-SIN VARIEDAD	S	1,27	0,00
2307382	21-009-809-00078-001	101000 OLIVAR-SIN VARIEDAD	S	0,48	0,00

**Porcentaje de superficie determinada en zonas vulnerables a la contaminación por nitratos****PUNTOS:** 0,00 0.0%

<u>REF.</u>	<u>REFERENCIA SIGPAC</u>	<u>CULTIVO DESCRIPCIÓN CULTIVO</u>	<u>S/R</u>	<u>SUP. COMPROM.</u> <u>(ha)</u>	<u>SUP. CUMPLE</u> <u>(ha)</u>
2307379	21-009-001-00097-002	101000 OLIVAR-SIN VARIEDAD	S	1,11	0,00
2307380	21-009-001-00098-001	101000 OLIVAR-SIN VARIEDAD	S	0,58	0,00
2307384	21-009-012-00045-001	101000 OLIVAR-SIN VARIEDAD	S	0,12	0,00
2307385	21-009-012-00046-001	101000 OLIVAR-SIN VARIEDAD	S	0,17	0,00
2307386	21-009-012-00175-001	101000 OLIVAR-SIN VARIEDAD	S	1,27	0,00
2307382	21-009-809-00078-001	101000 OLIVAR-SIN VARIEDAD	S	0,48	0,00

**Mayor pendiente media****PUNTOS:** 3,00 27.75%

<u>REF.</u>	<u>REFERENCIA SIGPAC</u>	<u>CULTIVO DESCRIPCIÓN CULTIVO</u>	<u>S/R</u>	<u>PENDIENTE MEDIA (%)</u>	<u>SUP. COMPROM.</u> <u>(ha)</u>
2307379	21-009-001-00097-002	101000 OLIVAR-SIN VARIEDAD	S	26,34	1,11
2307380	21-009-001-00098-001	101000 OLIVAR-SIN VARIEDAD	S	25,36	0,58
2307384	21-009-012-00045-001	101000 OLIVAR-SIN VARIEDAD	S	31,14	0,12
2307385	21-009-012-00046-001	101000 OLIVAR-SIN VARIEDAD	S	35,99	0,17
2307386	21-009-012-00175-001	101000 OLIVAR-SIN VARIEDAD	S	27,87	1,27
2307382	21-009-809-00078-001	101000 OLIVAR-SIN VARIEDAD	S	29,82	0,48

**Porcentaje de superficie determinada en Red Natura 2000****PUNTOS:** 4,00 100.0%

<u>REF.</u>	<u>REFERENCIA SIGPAC</u>	<u>CULTIVO DESCRIPCIÓN CULTIVO</u>	<u>S/R</u>	<u>SUP. COMPROM.</u> <u>(ha)</u>	<u>SUP. CUMPLE</u> <u>(ha)</u>
2307379	21-009-001-00097-002	101000 OLIVAR-SIN VARIEDAD	S	1,11	1,11
2307380	21-009-001-00098-001	101000 OLIVAR-SIN VARIEDAD	S	0,58	0,58
2307384	21-009-012-00045-001	101000 OLIVAR-SIN VARIEDAD	S	0,12	0,12

<b>REF.</b>	<b>REFERENCIA SIGPAC</b>	<b>CULTIVO</b>	<b>DESCRIPCIÓN CULTIVO</b>	<b>S/R</b>	<b>SUP. COMPROM.</b> <b>(ha)</b>	<b>SUP. CUMPLE</b> <b>(ha)</b>
2307385	21-009-012-00046-001	101000	OLIVAR-SIN VARIEDAD	S	0,17	0,17
2307386	21-009-012-00175-001	101000	OLIVAR-SIN VARIEDAD	S	1,27	1,27
2307382	21-009-809-00078-001	101000	OLIVAR-SIN VARIEDAD	S	0,48	0,48



<u>APELLIDOS Y NOMBRE / RAZÓN SOCIAL</u>		<u>NIF</u>	<u>EXPEDIENTE</u>	<u>SUP. COMPROMETIDA</u>				
				<u>(ha)</u>				
DOMÍNGUEZ MELCHOR CONSTANCIO		29756143P	5007491	2.44				
<b>RESOLUCIÓN</b>								
<b>ADMITIDO</b>								
<b>IMPORTE POR ANUALIDAD</b>								
		<u>2015</u>	<u>2016</u>	<u>2017</u>	<u>2018</u>	<u>2019</u>		
IMPORTE MÁXIMO SUBVENCIONABLE		278,50 €	278,50 €	278,50 €	278,50 €	278,50 €		
IMPORTE MEDIO DE TRANSFERENCIA (€/ha)		114,14 €	114,14 €	114,14 €	114,14 €	114,14 €		
<b>RECINTOS COMPROMETIDOS</b>								
<u>REF.</u>	<u>REFERENCIA SIGPAC</u>	<u>CULTIVO</u>	<u>DESCRIPCIÓN CULTIVO</u>	<u>PEND. MEDIA</u>	<u>SUP. DEC. ADMIN.</u>	<u>SUP. CERT.</u>	<u>SUP. CAMPO</u>	<u>SUP. COMPROM.</u>
				<u>S/R</u>	<u>(%)</u>	<u>(ha)</u>	<u>(ha)</u>	<u>(ha)</u>
2295073	21-029-002-00023-010	101000	OLIVAR-SIN VARIEDAD	S	27,24	2,45	2,44	2,44

**INCIDENCIAS****INCIDENCIA DESCRIPCIÓN**

80404 Recinto declarado que no cumple en su totalidad con las normas de producción ecológica (anexo I, Orden 26 de mayo de 2015)  
Ref:2295073 Recinto:21-029-002-00023-010 Cultivo:101000 OLIVAR-SIN VARIEDAD Secano Superficie Certificada (Ha):2,44

**RESUMEN CRITERIOS DE SELECCIÓN**

<b>10.1.12 Agricultura de montaña con orientación ecológica en olivar</b>		<b>PUNTOS: 14,00</b>	
		<b>PUNTOS</b>	
Solicitantes de la medida 11, específica para la conversión o mantenimiento en agricultura ecológica		3,00	S
Porcentaje de superficie determinada en zonas con limitaciones naturales u otras limitaciones específicas ubicadas en las zonas de montaña		4,00	100.0%
Porcentaje de superficie determinada situada en zonas RAMSAR		0,00	0.0%
Porcentaje de superficie determinada en zonas vulnerables a la contaminación por nitratos		0,00	0.0%
Mayor pendiente media		3,00	27.24%
Porcentaje de superficie determinada en Red Natura 2000		4,00	100.0%



**DETALLE CRITERIOS DE SELECCIÓN****10.1.12 Agricultura de montaña con orientación ecológica en olivar PUNTOS: 14,00**

<b>Solicitantes de la medida 11, específica para la conversión o mantenimiento en agricultura ecológica</b>						<b>PUNTOS:</b>	3,00	S
<b>Porcentaje de superficie determinada en zonas con limitaciones naturales u otras limitaciones específicas ubicadas en las zonas de montaña</b>						<b>PUNTOS:</b>	4,00	100.0%
<u>REF.</u>	<u>REFERENCIA SIGPAC</u>	<u>CULTIVO</u>	<u>DESCRIPCIÓN CULTIVO</u>	<u>S/R</u>	<u>SUP. COMPROM. (ha)</u>	<u>SUP. CUMPLE (ha)</u>		
2295073	21-029-002-00023-010	101000	OLIVAR-SIN VARIEDAD	S	2,44	2,44		
<b>Porcentaje de superficie determinada situada en zonas RAMSAR</b>						<b>PUNTOS:</b>	0,00	0.0%
<u>REF.</u>	<u>REFERENCIA SIGPAC</u>	<u>CULTIVO</u>	<u>DESCRIPCIÓN CULTIVO</u>	<u>S/R</u>	<u>SUP. COMPROM. (ha)</u>	<u>SUP. CUMPLE (ha)</u>		
2295073	21-029-002-00023-010	101000	OLIVAR-SIN VARIEDAD	S	2,44	0,00		
<b>Porcentaje de superficie determinada en zonas vulnerables a la contaminación por nitratos</b>						<b>PUNTOS:</b>	0,00	0.0%
<u>REF.</u>	<u>REFERENCIA SIGPAC</u>	<u>CULTIVO</u>	<u>DESCRIPCIÓN CULTIVO</u>	<u>S/R</u>	<u>SUP. COMPROM. (ha)</u>	<u>SUP. CUMPLE (ha)</u>		
2295073	21-029-002-00023-010	101000	OLIVAR-SIN VARIEDAD	S	2,44	0,00		
<b>Mayor pendiente media</b>						<b>PUNTOS:</b>	3,00	27.24%
<u>REF.</u>	<u>REFERENCIA SIGPAC</u>	<u>CULTIVO</u>	<u>DESCRIPCIÓN CULTIVO</u>	<u>S/R</u>	<u>PENDIENTE MEDIA (%)</u>	<u>SUP. COMPROM. (ha)</u>		
2295073	21-029-002-00023-010	101000	OLIVAR-SIN VARIEDAD	S	27,24	2,44		
<b>Porcentaje de superficie determinada en Red Natura 2000</b>						<b>PUNTOS:</b>	4,00	100.0%
<u>REF.</u>	<u>REFERENCIA SIGPAC</u>	<u>CULTIVO</u>	<u>DESCRIPCIÓN CULTIVO</u>	<u>S/R</u>	<u>SUP. COMPROM. (ha)</u>	<u>SUP. CUMPLE (ha)</u>		
2295073	21-029-002-00023-010	101000	OLIVAR-SIN VARIEDAD	S	2,44	2,44		



<u>APELLIDOS Y NOMBRE / RAZÓN SOCIAL</u>	<u>NIF</u>	<u>EXPEDIENTE</u>	<u>SUP. COMPROMETIDA</u>		
			<u>(ha)</u>		
DOMINGUEZ PEQUENIS LUISA	27291577F	5007959	0		
<b>RESOLUCIÓN</b>					
INADMITIDO					
<b>IMPORTE POR ANUALIDAD</b>					
	<b>2015</b>	<b>2016</b>	<b>2017</b>	<b>2018</b>	<b>2019</b>
IMPORTE MÁXIMO SUBVENCIONABLE	0,00 €	0,00 €	0,00 €	0,00 €	0,00 €
IMPORTE MEDIO DE TRANSFERENCIA (€/ha)	0,00 €	0,00 €	0,00 €	0,00 €	0,00 €

**INCIDENCIAS****INCIDENCIA DESCRIPCIÓN**

80402	El solicitante no está inscrito en SIPEA como operador ecológico
80403	Explotación no inscrita en SIPEA (anexo 1, Orden 26 mayo 2015) Ref:2390854 Recinto:21-068-020-00010-001 Cultivo:101000 OLIVAR-SIN VARIEDAD Secano Ref:2390856 Recinto:21-068-020-00109-001 Cultivo:101000 OLIVAR-SIN VARIEDAD Secano Ref:2390855 Recinto:21-068-020-00112-001 Cultivo:101000 OLIVAR-SIN VARIEDAD Secano
80406	Superficie admisible para la ayuda menor que la mínima requerida (anexo 1, Orden 26 de mayo de 2015) Sup. Resuelta:0

**RESUMEN CRITERIOS DE SELECCIÓN**

<b>10.1.12 Agricultura de montaña con orientación ecológica en olivar</b>	<b>PUNTOS: 3,00</b>	
	<b>PUNTOS</b>	
Solicitantes de la medida 11, específica para la conversión o mantenimiento en agricultura ecológica	3,00	S
Porcentaje de superficie determinada en zonas con limitaciones naturales u otras limitaciones específicas ubicadas en las zonas de montaña	0,00	0.0%
Porcentaje de superficie determinada situada en zonas RAMSAR	0,00	0.0%
Porcentaje de superficie determinada en zonas vulnerables a la contaminación por nitratos	0,00	0.0%
Mayor pendiente media	0,00	0.0%
Porcentaje de superficie determinada en Red Natura 2000	0,00	0.0%

**DETALLE CRITERIOS DE SELECCIÓN**

<b>10.1.12 Agricultura de montaña con orientación ecológica en olivar</b>	<b>PUNTOS: 3,00</b>	
	<b>PUNTOS:</b>	
Solicitantes de la medida 11, específica para la conversión o mantenimiento en agricultura ecológica	3,00	S
Porcentaje de superficie determinada en zonas con limitaciones naturales u otras limitaciones específicas ubicadas en las zonas de montaña	0,00	0.0%
Porcentaje de superficie determinada situada en zonas RAMSAR	0,00	0.0%
Porcentaje de superficie determinada en zonas vulnerables a la contaminación por nitratos	0,00	0.0%
Mayor pendiente media	0,00	0.0%
Porcentaje de superficie determinada en Red Natura 2000	0,00	0.0%



<u>APELLIDOS Y NOMBRE / RAZÓN SOCIAL</u>		<u>NIF</u>	<u>EXPEDIENTE</u>	<u>SUP. COMPROMETIDA</u>				
				<u>(ha)</u>				
DOMINGUEZ RAMOS MANUEL LUIS		27282569S	5009580	1.99				
<b>RESOLUCIÓN</b>								
<b>ADMITIDO</b>								
<b>IMPORTE POR ANUALIDAD</b>								
		<u>2015</u>	<u>2016</u>	<u>2017</u>	<u>2018</u>	<u>2019</u>		
IMPORTE MÁXIMO SUBVENCIONABLE		227,14 €	227,14 €	227,14 €	227,14 €	227,14 €		
IMPORTE MEDIO DE TRANSFERENCIA (€/ha)		114,14 €	114,14 €	114,14 €	114,14 €	114,14 €		
<b>RECINTOS COMPROMETIDOS</b>								
<u>REF.</u>	<u>REFERENCIA SIGPAC</u>	<u>CULTIVO</u>	<u>DESCRIPCIÓN CULTIVO</u>	<u>PEND. MEDIA</u>	<u>SUP. DEC. ADMIN.</u>	<u>SUP. CERT.</u>	<u>SUP. CAMPO</u>	<u>SUP. COMPROM.</u>
				<u>S/R</u>	<u>(%)</u>	<u>(ha)</u>	<u>(ha)</u>	<u>(ha)</u>
2385375	21-016-013-00069-002	101000	OLIVAR-SIN VARIEDAD	S	25,04	0,40	0,40	0,40
2385377	21-016-013-00085-002	101000	OLIVAR-SIN VARIEDAD	S	22,05	1,59	1,59	1,59

### RESUMEN CRITERIOS DE SELECCIÓN

<b>10.1.12 Agricultura de montaña con orientación ecológica en olivar</b>		<b>PUNTOS: 12,00</b>	
		<b>PUNTOS</b>	
Solicitantes de la medida 11, específica para la conversión o mantenimiento en agricultura ecológica		3,00	S
Porcentaje de superficie determinada en zonas con limitaciones naturales u otras limitaciones específicas ubicadas en las zonas de montaña		4,00	100.0%
Porcentaje de superficie determinada situada en zonas RAMSAR		0,00	0.0%
Porcentaje de superficie determinada en zonas vulnerables a la contaminación por nitratos		0,00	0.0%
Mayor pendiente media		1,00	22.65%
Porcentaje de superficie determinada en Red Natura 2000		4,00	100.0%



**DETALLE CRITERIOS DE SELECCIÓN****10.1.12 Agricultura de montaña con orientación ecológica en olivar****PUNTOS:** 12,00**Solicitantes de la medida 11, específica para la conversión o mantenimiento en agricultura ecológica****PUNTOS:** 3,00 S**Porcentaje de superficie determinada en zonas con limitaciones naturales u otras limitaciones específicas ubicadas en las zonas de montaña****PUNTOS:** 4,00 100.0%

<u>REF.</u>	<u>REFERENCIA SIGPAC</u>	<u>CULTIVO</u>	<u>DESCRIPCIÓN CULTIVO</u>	<u>S/R</u>	<u>SUP. COMPROM.</u> <u>(ha)</u>	<u>SUP. CUMPLE</u> <u>(ha)</u>
2385375	21-016-013-00069-002	101000	OLIVAR-SIN VARIEDAD	S	0,40	0,40
2385377	21-016-013-00085-002	101000	OLIVAR-SIN VARIEDAD	S	1,59	1,59

**Porcentaje de superficie determinada situada en zonas RAMSAR****PUNTOS:** 0,00 0.0%

<u>REF.</u>	<u>REFERENCIA SIGPAC</u>	<u>CULTIVO</u>	<u>DESCRIPCIÓN CULTIVO</u>	<u>S/R</u>	<u>SUP. COMPROM.</u> <u>(ha)</u>	<u>SUP. CUMPLE</u> <u>(ha)</u>
2385375	21-016-013-00069-002	101000	OLIVAR-SIN VARIEDAD	S	0,40	0,00
2385377	21-016-013-00085-002	101000	OLIVAR-SIN VARIEDAD	S	1,59	0,00

**Porcentaje de superficie determinada en zonas vulnerables a la contaminación por nitratos****PUNTOS:** 0,00 0.0%

<u>REF.</u>	<u>REFERENCIA SIGPAC</u>	<u>CULTIVO</u>	<u>DESCRIPCIÓN CULTIVO</u>	<u>S/R</u>	<u>SUP. COMPROM.</u> <u>(ha)</u>	<u>SUP. CUMPLE</u> <u>(ha)</u>
2385375	21-016-013-00069-002	101000	OLIVAR-SIN VARIEDAD	S	0,40	0,00
2385377	21-016-013-00085-002	101000	OLIVAR-SIN VARIEDAD	S	1,59	0,00

**Mayor pendiente media****PUNTOS:** 1,00 22.65%

<u>REF.</u>	<u>REFERENCIA SIGPAC</u>	<u>CULTIVO</u>	<u>DESCRIPCIÓN CULTIVO</u>	<u>S/R</u>	<u>PENDIENTE MEDIA (%)</u>	<u>SUP. COMPROM.</u> <u>(ha)</u>
2385375	21-016-013-00069-002	101000	OLIVAR-SIN VARIEDAD	S	25,04	0,40
2385377	21-016-013-00085-002	101000	OLIVAR-SIN VARIEDAD	S	22,05	1,59

**Porcentaje de superficie determinada en Red Natura 2000****PUNTOS:** 4,00 100.0%

<u>REF.</u>	<u>REFERENCIA SIGPAC</u>	<u>CULTIVO</u>	<u>DESCRIPCIÓN CULTIVO</u>	<u>S/R</u>	<u>SUP. COMPROM.</u> <u>(ha)</u>	<u>SUP. CUMPLE</u> <u>(ha)</u>
2385375	21-016-013-00069-002	101000	OLIVAR-SIN VARIEDAD	S	0,40	0,40
2385377	21-016-013-00085-002	101000	OLIVAR-SIN VARIEDAD	S	1,59	1,59





<u>APELLIDOS Y NOMBRE / RAZÓN SOCIAL</u>	<u>NIF</u>	<u>EXPEDIENTE</u>	<u>SUP. COMPROMETIDA (ha)</u>
DONATO FLORENSA EDUARDO CARLOS	39635332F	5007206	16.45

**RESOLUCIÓN  
ADMITIDO**

**IMPORTE POR ANUALIDAD**

	<u>2015</u>	<u>2016</u>	<u>2017</u>	<u>2018</u>	<u>2019</u>
IMPORTE MÁXIMO SUBVENCIONABLE	1.877,60 €	1.877,60 €	1.877,60 €	1.877,60 €	1.877,60 €
IMPORTE MEDIO DE TRANSFERENCIA (€/ha)	114,14 €	114,14 €	114,14 €	114,14 €	114,14 €

**RECINTOS COMPROMETIDOS**

<u>REF.</u>	<u>REFERENCIA SIGPAC</u>	<u>CULTIVO</u>	<u>DESCRIPCIÓN CULTIVO</u>	<u>S/R</u>	<u>PEND. MEDIA (%)</u>	<u>SUP. DEC. ADMIN. (ha)</u>	<u>SUP. CERT. (ha)</u>	<u>SUP. CAMPO (ha)</u>	<u>SUP. COMPROM. (ha)</u>
2907708	21-008-009-00098-001	101000	OLIVAR-SIN VARIEDAD	S	30,27	1,93	2,01		1,93
2907709	21-008-009-00097-002	101000	OLIVAR-SIN VARIEDAD	S	32,35	8,74	9,91		8,74
2907710	21-008-009-00087-011	101000	OLIVAR-SIN VARIEDAD	S	24,56	4,36	4,36		4,36
2907711	21-008-009-00097-004	101000	OLIVAR-SIN VARIEDAD	S	51,17	0,07	0,07		0,07
2907713	21-008-009-00097-012	101000	OLIVAR-SIN VARIEDAD	S	35,64	1,35	1,35		1,35

**RESUMEN CRITERIOS DE SELECCIÓN**

**10.1.12 Agricultura de montaña con orientación ecológica en olivar**

PUNTOS: 14,00

	<u>PUNTOS</u>	
Solicitantes de la medida 11, específica para la conversión o mantenimiento en agricultura ecológica	3,00	S
Porcentaje de superficie determinada en zonas con limitaciones naturales u otras limitaciones específicas ubicadas en las zonas de montaña	4,00	100.0%
Porcentaje de superficie determinada situada en zonas RAMSAR	0,00	0.0%
Porcentaje de superficie determinada en zonas vulnerables a la contaminación por nitratos	0,00	0.0%
Mayor pendiente media	3,00	30.39%
Porcentaje de superficie determinada en Red Natura 2000	4,00	100.0%



**DETALLE CRITERIOS DE SELECCIÓN****10.1.12 Agricultura de montaña con orientación ecológica en olivar****PUNTOS:** 14,00**Solicitantes de la medida 11, específica para la conversión o mantenimiento en agricultura ecológica****PUNTOS:** 3,00 S**Porcentaje de superficie determinada en zonas con limitaciones naturales u otras limitaciones específicas ubicadas en las zonas de montaña****PUNTOS:** 4,00 100.0%

<u>REF.</u>	<u>REFERENCIA SIGPAC</u>	<u>CULTIVO DESCRIPCIÓN CULTIVO</u>	<u>S/R</u>	<u>SUP. COMPROM.</u> <u>(ha)</u>	<u>SUP. CUMPLE</u> <u>(ha)</u>
2907710	21-008-009-00087-011	101000 OLIVAR-SIN VARIEDAD	S	4,36	4,36
2907709	21-008-009-00097-002	101000 OLIVAR-SIN VARIEDAD	S	8,74	8,74
2907711	21-008-009-00097-004	101000 OLIVAR-SIN VARIEDAD	S	0,07	0,07
2907713	21-008-009-00097-012	101000 OLIVAR-SIN VARIEDAD	S	1,35	1,35
2907708	21-008-009-00098-001	101000 OLIVAR-SIN VARIEDAD	S	1,93	1,93

**Porcentaje de superficie determinada situada en zonas RAMSAR****PUNTOS:** 0,00 0.0%

<u>REF.</u>	<u>REFERENCIA SIGPAC</u>	<u>CULTIVO DESCRIPCIÓN CULTIVO</u>	<u>S/R</u>	<u>SUP. COMPROM.</u> <u>(ha)</u>	<u>SUP. CUMPLE</u> <u>(ha)</u>
2907710	21-008-009-00087-011	101000 OLIVAR-SIN VARIEDAD	S	4,36	0,00
2907709	21-008-009-00097-002	101000 OLIVAR-SIN VARIEDAD	S	8,74	0,00
2907711	21-008-009-00097-004	101000 OLIVAR-SIN VARIEDAD	S	0,07	0,00
2907713	21-008-009-00097-012	101000 OLIVAR-SIN VARIEDAD	S	1,35	0,00
2907708	21-008-009-00098-001	101000 OLIVAR-SIN VARIEDAD	S	1,93	0,00

**Porcentaje de superficie determinada en zonas vulnerables a la contaminación por nitratos****PUNTOS:** 0,00 0.0%

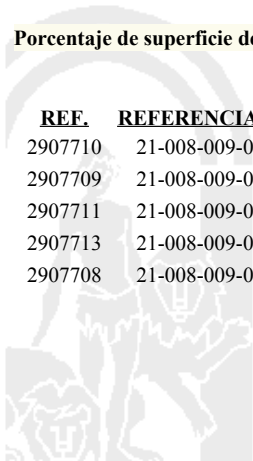
<u>REF.</u>	<u>REFERENCIA SIGPAC</u>	<u>CULTIVO DESCRIPCIÓN CULTIVO</u>	<u>S/R</u>	<u>SUP. COMPROM.</u> <u>(ha)</u>	<u>SUP. CUMPLE</u> <u>(ha)</u>
2907710	21-008-009-00087-011	101000 OLIVAR-SIN VARIEDAD	S	4,36	0,00
2907709	21-008-009-00097-002	101000 OLIVAR-SIN VARIEDAD	S	8,74	0,00
2907711	21-008-009-00097-004	101000 OLIVAR-SIN VARIEDAD	S	0,07	0,00
2907713	21-008-009-00097-012	101000 OLIVAR-SIN VARIEDAD	S	1,35	0,00
2907708	21-008-009-00098-001	101000 OLIVAR-SIN VARIEDAD	S	1,93	0,00

**Mayor pendiente media****PUNTOS:** 3,00 30.39%

<u>REF.</u>	<u>REFERENCIA SIGPAC</u>	<u>CULTIVO DESCRIPCIÓN CULTIVO</u>	<u>S/R</u>	<u>PENDIENTE MEDIA (%)</u>	<u>SUP. COMPROM.</u> <u>(ha)</u>
2907710	21-008-009-00087-011	101000 OLIVAR-SIN VARIEDAD	S	24,56	4,36
2907709	21-008-009-00097-002	101000 OLIVAR-SIN VARIEDAD	S	32,35	8,74
2907711	21-008-009-00097-004	101000 OLIVAR-SIN VARIEDAD	S	51,17	0,07
2907713	21-008-009-00097-012	101000 OLIVAR-SIN VARIEDAD	S	35,64	1,35
2907708	21-008-009-00098-001	101000 OLIVAR-SIN VARIEDAD	S	30,27	1,93

**Porcentaje de superficie determinada en Red Natura 2000****PUNTOS:** 4,00 100.0%

<u>REF.</u>	<u>REFERENCIA SIGPAC</u>	<u>CULTIVO DESCRIPCIÓN CULTIVO</u>	<u>S/R</u>	<u>SUP. COMPROM.</u> <u>(ha)</u>	<u>SUP. CUMPLE</u> <u>(ha)</u>
2907710	21-008-009-00087-011	101000 OLIVAR-SIN VARIEDAD	S	4,36	4,36
2907709	21-008-009-00097-002	101000 OLIVAR-SIN VARIEDAD	S	8,74	8,74
2907711	21-008-009-00097-004	101000 OLIVAR-SIN VARIEDAD	S	0,07	0,07
2907713	21-008-009-00097-012	101000 OLIVAR-SIN VARIEDAD	S	1,35	1,35
2907708	21-008-009-00098-001	101000 OLIVAR-SIN VARIEDAD	S	1,93	1,93



<u>APELLIDOS Y NOMBRE / RAZÓN SOCIAL</u>	<u>NIF</u>	<u>EXPEDIENTE</u>	<u>SUP. COMPROMETIDA</u>		
			<u>(ha)</u>		
DORADO BARRANCA MARIA DOLORES	28512888H	5000976	0		
<b>RESOLUCIÓN</b>					
INADMITIDO					
<b>IMPORTE POR ANUALIDAD</b>					
	<u>2015</u>	<u>2016</u>	<u>2017</u>	<u>2018</u>	<u>2019</u>
IMPORTE MÁXIMO SUBVENCIONABLE	0,00 €	0,00 €	0,00 €	0,00 €	0,00 €
IMPORTE MEDIO DE TRANSFERENCIA (€/ha)	0,00 €	0,00 €	0,00 €	0,00 €	0,00 €

**INCIDENCIAS****INCIDENCIA DESCRIPCIÓN**

80402	El solicitante no está inscrito en SIPEA como operador ecológico
80403	Explotación no inscrita en SIPEA (anexo I, Orden 26 mayo 2015) Ref:2893450 Recinto:21-016-006-00085-001 Cultivo:101000 OLIVAR-SIN VARIEDAD Secano
80406	Superficie admisible para la ayuda menor que la mínima requerida (anexo I, Orden 26 de mayo de 2015) Sup. Resuelta:0

**RESUMEN CRITERIOS DE SELECCIÓN**

<b>10.1.12 Agricultura de montaña con orientación ecológica en olivar</b>	<b>PUNTOS: 3,00</b>	
	<u>PUNTOS</u>	
Solicitantes de la medida 11, específica para la conversión o mantenimiento en agricultura ecológica	3,00	S
Porcentaje de superficie determinada en zonas con limitaciones naturales u otras limitaciones específicas ubicadas en las zonas de montaña	0,00	0.0%
Porcentaje de superficie determinada situada en zonas RAMSAR	0,00	0.0%
Porcentaje de superficie determinada en zonas vulnerables a la contaminación por nitratos	0,00	0.0%
Mayor pendiente media	0,00	0.0%
Porcentaje de superficie determinada en Red Natura 2000	0,00	0.0%

**DETALLE CRITERIOS DE SELECCIÓN**

<b>10.1.12 Agricultura de montaña con orientación ecológica en olivar</b>	<b>PUNTOS: 3,00</b>	
	<u>PUNTOS:</u>	
Solicitantes de la medida 11, específica para la conversión o mantenimiento en agricultura ecológica	3,00	S
Porcentaje de superficie determinada en zonas con limitaciones naturales u otras limitaciones específicas ubicadas en las zonas de montaña	0,00	0.0%
Porcentaje de superficie determinada situada en zonas RAMSAR	0,00	0.0%
Porcentaje de superficie determinada en zonas vulnerables a la contaminación por nitratos	0,00	0.0%
Mayor pendiente media	0,00	0.0%
Porcentaje de superficie determinada en Red Natura 2000	0,00	0.0%



<u>APELLIDOS Y NOMBRE / RAZÓN SOCIAL</u>		<u>NIF</u>	<u>EXPEDIENTE</u>	<u>SUP. COMPROMETIDA</u>				
				<u>(ha)</u>				
DORADO CARBAJO FRANCISCO JAVIER		75546959D	5007967	1.82				
<b>RESOLUCIÓN</b>								
<b>ADMITIDO</b>								
<b>IMPORTE POR ANUALIDAD</b>								
		<b>2015</b>	<b>2016</b>	<b>2017</b>	<b>2018</b>	<b>2019</b>		
<b>IMPORTE MÁXIMO SUBVENCIONABLE</b>		207,73 €	207,73 €	207,73 €	207,73 €	207,73 €		
<b>IMPORTE MEDIO DE TRANSFERENCIA (€/ha)</b>		114,14 €	114,14 €	114,14 €	114,14 €	114,14 €		
<b>RECINTOS COMPROMETIDOS</b>								
<u>REF.</u>	<u>REFERENCIA SIGPAC</u>	<u>CULTIVO</u>	<u>DESCRIPCIÓN CULTIVO</u>	<u>PEND. MEDIA</u>	<u>SUP. DEC. ADMIN.</u>	<u>SUP. CERT.</u>	<u>SUP. CAMPO</u>	<u>SUP. COMPROM.</u>
				<u>S/R</u>	<u>(%)</u>	<u>(ha)</u>	<u>(ha)</u>	<u>(ha)</u>
2922133	21-009-012-00115-001	101000	OLIVAR-SIN VARIEDAD	S	35,82	2,32	2,32	0,00
2922134	21-009-015-00035-001	101000	OLIVAR-SIN VARIEDAD	S	46,62	1,82	1,82	1,82

**INCIDENCIAS****INCIDENCIA DESCRIPCIÓN**

- 218 La superficie total declarada sobre un mismo recinto en el conjunto de los expedientes, no puede superar la superficie total que el SIGPAC establece para ese recinto.  
Ref:2922133 Recinto:21-009-012-00115-001 Cultivo:101000 OLIVAR-SIN VARIEDAD Secano Suma de superficies declaradas para este recinto por todos los solicitantes (Áreas):464 Superficie SIGPAC medida para este recinto (Áreas):232 Exceso de superficie declarada (Hectáreas):2,32

**RESUMEN CRITERIOS DE SELECCIÓN**

<b>10.1.12 Agricultura de montaña con orientación ecológica en olivar</b>	<b>PUNTOS: 14,00</b>	
	<b>PUNTOS</b>	
Solicitantes de la medida 11, específica para la conversión o mantenimiento en agricultura ecológica	3,00	S
Porcentaje de superficie determinada en zonas con limitaciones naturales u otras limitaciones específicas ubicadas en las zonas de montaña	4,00	100.0%
Porcentaje de superficie determinada situada en zonas RAMSAR	0,00	0.0%
Porcentaje de superficie determinada en zonas vulnerables a la contaminación por nitratos	0,00	0.0%
Mayor pendiente media	3,00	46.62%
Porcentaje de superficie determinada en Red Natura 2000	4,00	100.0%



**DETALLE CRITERIOS DE SELECCIÓN****10.1.12 Agricultura de montaña con orientación ecológica en olivar****PUNTOS:** 14,00**Solicitantes de la medida 11, específica para la conversión o mantenimiento en agricultura ecológica****PUNTOS:** 3,00 S**Porcentaje de superficie determinada en zonas con limitaciones naturales u otras limitaciones específicas ubicadas en las zonas de montaña****PUNTOS:** 4,00 100.0%

<u>REF.</u>	<u>REFERENCIA SIGPAC</u>	<u>CULTIVO</u>	<u>DESCRIPCIÓN CULTIVO</u>	<u>S/R</u>	<u>SUP. COMPROM.</u> <u>(ha)</u>	<u>SUP. CUMPLE</u> <u>(ha)</u>
2922133	21-009-012-00115-001	101000	OLIVAR-SIN VARIEDAD	S	0,00	0,00
2922134	21-009-015-00035-001	101000	OLIVAR-SIN VARIEDAD	S	1,82	1,82

**Porcentaje de superficie determinada situada en zonas RAMSAR****PUNTOS:** 0,00 0.0%

<u>REF.</u>	<u>REFERENCIA SIGPAC</u>	<u>CULTIVO</u>	<u>DESCRIPCIÓN CULTIVO</u>	<u>S/R</u>	<u>SUP. COMPROM.</u> <u>(ha)</u>	<u>SUP. CUMPLE</u> <u>(ha)</u>
2922133	21-009-012-00115-001	101000	OLIVAR-SIN VARIEDAD	S	0,00	0,00
2922134	21-009-015-00035-001	101000	OLIVAR-SIN VARIEDAD	S	1,82	0,00

**Porcentaje de superficie determinada en zonas vulnerables a la contaminación por nitratos****PUNTOS:** 0,00 0.0%

<u>REF.</u>	<u>REFERENCIA SIGPAC</u>	<u>CULTIVO</u>	<u>DESCRIPCIÓN CULTIVO</u>	<u>S/R</u>	<u>SUP. COMPROM.</u> <u>(ha)</u>	<u>SUP. CUMPLE</u> <u>(ha)</u>
2922133	21-009-012-00115-001	101000	OLIVAR-SIN VARIEDAD	S	0,00	0,00
2922134	21-009-015-00035-001	101000	OLIVAR-SIN VARIEDAD	S	1,82	0,00

**Mayor pendiente media****PUNTOS:** 3,00 46.62%

<u>REF.</u>	<u>REFERENCIA SIGPAC</u>	<u>CULTIVO</u>	<u>DESCRIPCIÓN CULTIVO</u>	<u>S/R</u>	<u>PENDIENTE MEDIA (%)</u>	<u>SUP. COMPROM.</u> <u>(ha)</u>
2922133	21-009-012-00115-001	101000	OLIVAR-SIN VARIEDAD	S	35,82	0,00
2922134	21-009-015-00035-001	101000	OLIVAR-SIN VARIEDAD	S	46,62	1,82

**Porcentaje de superficie determinada en Red Natura 2000****PUNTOS:** 4,00 100.0%

<u>REF.</u>	<u>REFERENCIA SIGPAC</u>	<u>CULTIVO</u>	<u>DESCRIPCIÓN CULTIVO</u>	<u>S/R</u>	<u>SUP. COMPROM.</u> <u>(ha)</u>	<u>SUP. CUMPLE</u> <u>(ha)</u>
2922133	21-009-012-00115-001	101000	OLIVAR-SIN VARIEDAD	S	0,00	0,00
2922134	21-009-015-00035-001	101000	OLIVAR-SIN VARIEDAD	S	1,82	1,82



<u>APELLIDOS Y NOMBRE / RAZÓN SOCIAL</u>		<u>NIF</u>	<u>EXPEDIENTE</u>	<u>SUP. COMPROMETIDA</u>				
				<u>(ha)</u>				
DORADO CARBAJO MANUEL		75537480Y	5006656	11.88				
<b>RESOLUCIÓN ADMITIDO</b>								
<b>IMPORTE POR ANUALIDAD</b>								
		<u>2015</u>	<u>2016</u>	<u>2017</u>	<u>2018</u>	<u>2019</u>		
IMPORTE MÁXIMO SUBVENCIONABLE		1.355,98 €	1.355,98 €	1.355,98 €	1.355,98 €	1.355,98 €		
IMPORTE MEDIO DE TRANSFERENCIA (€/ha)		114,14 €	114,14 €	114,14 €	114,14 €	114,14 €		
<b>RECINTOS COMPROMETIDOS</b>								
<u>REF.</u>	<u>REFERENCIA SIGPAC</u>	<u>CULTIVO</u>	<u>DESCRIPCIÓN CULTIVO</u>	<u>PEND. MEDIA</u>	<u>SUP. DEC. ADMIN.</u>	<u>SUP. CERT.</u>	<u>SUP. CAMPO</u>	<u>SUP. COMPROM.</u>
				<u>S/R</u>	<u>(%)</u>	<u>(ha)</u>	<u>(ha)</u>	<u>(ha)</u>
2912580	21-009-809-00114-005	101000	OLIVAR-SIN VARIEDAD	S	30,18	2,52	2,52	2,52
2912581	21-009-809-00140-001	101000	OLIVAR-SIN VARIEDAD	S	38,41	2,39	2,39	2,37
2912582	21-009-809-00531-001	101000	OLIVAR-SIN VARIEDAD	S	29,73	0,86	0,86	0,86
2912583	21-009-809-00118-004	101000	OLIVAR-SIN VARIEDAD	S	38,50	3,42	3,42	3,42
2912585	21-009-001-00129-001	101000	OLIVAR-SIN VARIEDAD	S	30,97	1,25	1,25	1,25
2912589	21-009-809-00139-001	101000	OLIVAR-SIN VARIEDAD	S	40,86	0,51	0,51	0,51
2912590	21-009-809-00138-001	101000	OLIVAR-SIN VARIEDAD	S	36,44	0,95	0,95	0,95

**INCIDENCIAS****INCIDENCIA DESCRIPCIÓN**

80403 Explotación no inscrita en SIPEA (anexo I, Orden 26 mayo 2015)  
 Ref:2912586 Recinto:21-009-809-00108-001 Cultivo:101000 OLIVAR-SIN VARIEDAD Secano  
 Ref:2912591 Recinto:21-009-809-00108-003 Cultivo:101000 OLIVAR-SIN VARIEDAD Secano

**RESUMEN CRITERIOS DE SELECCIÓN**

<b>10.1.12 Agricultura de montaña con orientación ecológica en olivar</b>		<b>PUNTOS: 14,00</b>	
		<b>PUNTOS</b>	
Solicitantes de la medida 11, específica para la conversión o mantenimiento en agricultura ecológica		3,00	S
Porcentaje de superficie determinada en zonas con limitaciones naturales u otras limitaciones específicas ubicadas en las zonas de montaña		4,00	100.0%
Porcentaje de superficie determinada situada en zonas RAMSAR		0,00	0.0%
Porcentaje de superficie determinada en zonas vulnerables a la contaminación por nitratos		0,00	0.0%
Mayor pendiente media		3,00	35.23%
Porcentaje de superficie determinada en Red Natura 2000		4,00	100.0%



**DETALLE CRITERIOS DE SELECCIÓN****10.1.12 Agricultura de montaña con orientación ecológica en olivar****PUNTOS:** 14,00**Solicitantes de la medida 11, específica para la conversión o mantenimiento en agricultura ecológica****PUNTOS:** 3,00 S**Porcentaje de superficie determinada en zonas con limitaciones naturales u otras limitaciones específicas ubicadas en las zonas de montaña****PUNTOS:** 4,00 100.0%

<u>REF.</u>	<u>REFERENCIA SIGPAC</u>	<u>CULTIVO DESCRIPCIÓN CULTIVO</u>	<u>S/R</u>	<u>SUP. COMPROM.</u> <u>(ha)</u>	<u>SUP. CUMPLE</u> <u>(ha)</u>
2912585	21-009-001-00129-001	101000 OLIVAR-SIN VARIEDAD	S	1,25	1,25
2912580	21-009-809-00114-005	101000 OLIVAR-SIN VARIEDAD	S	2,52	2,52
2912583	21-009-809-00118-004	101000 OLIVAR-SIN VARIEDAD	S	3,42	3,42
2912590	21-009-809-00138-001	101000 OLIVAR-SIN VARIEDAD	S	0,95	0,95
2912589	21-009-809-00139-001	101000 OLIVAR-SIN VARIEDAD	S	0,51	0,51
2912581	21-009-809-00140-001	101000 OLIVAR-SIN VARIEDAD	S	2,37	2,37
2912582	21-009-809-00531-001	101000 OLIVAR-SIN VARIEDAD	S	0,86	0,86

**Porcentaje de superficie determinada situada en zonas RAMSAR****PUNTOS:** 0,00 0.0%

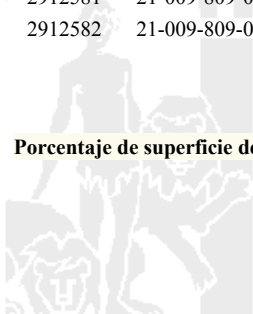
<u>REF.</u>	<u>REFERENCIA SIGPAC</u>	<u>CULTIVO DESCRIPCIÓN CULTIVO</u>	<u>S/R</u>	<u>SUP. COMPROM.</u> <u>(ha)</u>	<u>SUP. CUMPLE</u> <u>(ha)</u>
2912585	21-009-001-00129-001	101000 OLIVAR-SIN VARIEDAD	S	1,25	0,00
2912580	21-009-809-00114-005	101000 OLIVAR-SIN VARIEDAD	S	2,52	0,00
2912583	21-009-809-00118-004	101000 OLIVAR-SIN VARIEDAD	S	3,42	0,00
2912590	21-009-809-00138-001	101000 OLIVAR-SIN VARIEDAD	S	0,95	0,00
2912589	21-009-809-00139-001	101000 OLIVAR-SIN VARIEDAD	S	0,51	0,00
2912581	21-009-809-00140-001	101000 OLIVAR-SIN VARIEDAD	S	2,37	0,00
2912582	21-009-809-00531-001	101000 OLIVAR-SIN VARIEDAD	S	0,86	0,00

**Porcentaje de superficie determinada en zonas vulnerables a la contaminación por nitratos****PUNTOS:** 0,00 0.0%

<u>REF.</u>	<u>REFERENCIA SIGPAC</u>	<u>CULTIVO DESCRIPCIÓN CULTIVO</u>	<u>S/R</u>	<u>SUP. COMPROM.</u> <u>(ha)</u>	<u>SUP. CUMPLE</u> <u>(ha)</u>
2912585	21-009-001-00129-001	101000 OLIVAR-SIN VARIEDAD	S	1,25	0,00
2912580	21-009-809-00114-005	101000 OLIVAR-SIN VARIEDAD	S	2,52	0,00
2912583	21-009-809-00118-004	101000 OLIVAR-SIN VARIEDAD	S	3,42	0,00
2912590	21-009-809-00138-001	101000 OLIVAR-SIN VARIEDAD	S	0,95	0,00
2912589	21-009-809-00139-001	101000 OLIVAR-SIN VARIEDAD	S	0,51	0,00
2912581	21-009-809-00140-001	101000 OLIVAR-SIN VARIEDAD	S	2,37	0,00
2912582	21-009-809-00531-001	101000 OLIVAR-SIN VARIEDAD	S	0,86	0,00

**Mayor pendiente media****PUNTOS:** 3,00 35.23%

<u>REF.</u>	<u>REFERENCIA SIGPAC</u>	<u>CULTIVO DESCRIPCIÓN CULTIVO</u>	<u>S/R</u>	<u>PENDIENTE MEDIA (%)</u>	<u>SUP. COMPROM.</u> <u>(ha)</u>
2912585	21-009-001-00129-001	101000 OLIVAR-SIN VARIEDAD	S	30,97	1,25
2912580	21-009-809-00114-005	101000 OLIVAR-SIN VARIEDAD	S	30,18	2,52
2912583	21-009-809-00118-004	101000 OLIVAR-SIN VARIEDAD	S	38,50	3,42
2912590	21-009-809-00138-001	101000 OLIVAR-SIN VARIEDAD	S	36,44	0,95
2912589	21-009-809-00139-001	101000 OLIVAR-SIN VARIEDAD	S	40,86	0,51
2912581	21-009-809-00140-001	101000 OLIVAR-SIN VARIEDAD	S	38,41	2,37
2912582	21-009-809-00531-001	101000 OLIVAR-SIN VARIEDAD	S	29,73	0,86

**Porcentaje de superficie determinada en Red Natura 2000****PUNTOS:** 4,00 100.0%

<b>REF.</b>	<b>REFERENCIA SIGPAC</b>	<b>CULTIVO</b>	<b>DESCRIPCIÓN CULTIVO</b>	<b>S/R</b>	<b>SUP. COMPROM.</b> <b>(ha)</b>	<b>SUP. CUMPLE</b> <b>(ha)</b>
2912585	21-009-001-00129-001	101000	OLIVAR-SIN VARIEDAD	S	1,25	1,25
2912580	21-009-809-00114-005	101000	OLIVAR-SIN VARIEDAD	S	2,52	2,52
2912583	21-009-809-00118-004	101000	OLIVAR-SIN VARIEDAD	S	3,42	3,42
2912590	21-009-809-00138-001	101000	OLIVAR-SIN VARIEDAD	S	0,95	0,95
2912589	21-009-809-00139-001	101000	OLIVAR-SIN VARIEDAD	S	0,51	0,51
2912581	21-009-809-00140-001	101000	OLIVAR-SIN VARIEDAD	S	2,37	2,37
2912582	21-009-809-00531-001	101000	OLIVAR-SIN VARIEDAD	S	0,86	0,86





<u>APELLIDOS Y NOMBRE / RAZÓN SOCIAL</u>	<u>NIF</u>	<u>EXPEDIENTE</u>	<u>SUP. COMPROMETIDA</u>		
			<u>(ha)</u>		
DORADO ESCOBAR JOSE ANGEL	27322339H	5009173	10.12		
<b>RESOLUCIÓN</b>					
<b>ADMITIDO</b>					
<b>IMPORTE POR ANUALIDAD</b>					
	<b>2015</b>	<b>2016</b>	<b>2017</b>	<b>2018</b>	<b>2019</b>
<b>IMPORTE MÁXIMO SUBVENCIONABLE</b>	1.155,10 €	1.155,10 €	1.155,10 €	1.155,10 €	1.155,10 €
<b>IMPORTE MEDIO DE TRANSFERENCIA (€/ha)</b>	114,14 €	114,14 €	114,14 €	114,14 €	114,14 €

**RECINTOS COMPROMETIDOS**

<u>REF.</u>	<u>REFERENCIA SIGPAC</u>	<u>CULTIVO</u>	<u>DESCRIPCIÓN CULTIVO</u>	<u>S/R</u>	<u>PEND. MEDIA (%)</u>	<u>SUP. DEC. ADMIN. (ha)</u>	<u>SUP. CERT. (ha)</u>	<u>SUP. CAMPO (ha)</u>	<u>SUP. COMPROM. (ha)</u>
2934926	21-009-016-00028-002	101000	OLIVAR-SIN VARIEDAD	S	43,66	0,29	0,29		0,29
2934927	21-009-016-00026-001	101000	OLIVAR-SIN VARIEDAD	S	46,64	0,51	0,51		0,51
2934928	21-009-016-00025-001	101000	OLIVAR-SIN VARIEDAD	S	40,86	0,48	0,48		0,48
2934929	21-009-809-00235-003	101000	OLIVAR-SIN VARIEDAD	S	31,85	2,69	2,69		2,69
2934930	21-009-016-00032-001	101000	OLIVAR-SIN VARIEDAD	S	40,94	1,07	1,55		1,07
2934931	21-009-012-00130-001	101000	OLIVAR-SIN VARIEDAD	S	44,36	0,56	0,80		0,56
2934932	21-009-016-00001-002	101000	OLIVAR-SIN VARIEDAD	S	42,85	1,34	1,46		1,34
2934933	21-009-016-00002-002	101000	OLIVAR-SIN VARIEDAD	S	43,05	0,57	0,57		0,57
2934938	21-009-012-00094-002	101000	OLIVAR-SIN VARIEDAD	S	20,95	2,54	2,54		2,54
2934939	21-009-012-00094-003	101000	OLIVAR-SIN VARIEDAD	S	20,76	0,07	0,07		0,07
2934940	21-009-012-00091-001	101000	OLIVAR-SIN VARIEDAD	S	24,33	1,64	1,50		0,00

**INCIDENCIAS****INCIDENCIA DESCRIPCIÓN**

- 218 La superficie total declarada sobre un mismo recinto en el conjunto de los expedientes, no puede superar la superficie total que el SIGPAC establece para ese recinto.  
Ref:2934940 Recinto:21-009-012-00091-001 Cultivo:101000 OLIVAR-SIN VARIEDAD Secano Suma de superficies declaradas para este recinto por todos los solicitantes (Áreas):328 Superficie SIGPAC medida para este recinto (Áreas):164 Exceso de superficie declarada (Hectáreas):1,64
- 80403 Explotación no inscrita en SIPEA (anexo I, Orden 26 mayo 2015)  
Ref:2934934 Recinto:21-009-016-00002-001 Cultivo:101000 OLIVAR-SIN VARIEDAD Secano
- 80404 Recinto declarado que no cumple en su totalidad con las normas de producción ecológica (anexo I, Orden 26 de mayo de 2015)  
Ref:2934940 Recinto:21-009-012-00091-001 Cultivo:101000 OLIVAR-SIN VARIEDAD Secano Superficie Certificada (Ha):1,5

**RESUMEN CRITERIOS DE SELECCIÓN**

<b>10.1.12 Agricultura de montaña con orientación ecológica en olivar</b>		<b>PUNTOS: 14,00</b>	
		<b>PUNTOS</b>	
<b>Solicitantes de la medida 11, específica para la conversión o mantenimiento en agricultura ecológica</b>		3,00	S
<b>Porcentaje de superficie determinada en zonas con limitaciones naturales u otras limitaciones específicas ubicadas en las zonas de montaña</b>		4,00	100.0%
<b>Porcentaje de superficie determinada situada en zonas RAMSAR</b>		0,00	0.0%
<b>Porcentaje de superficie determinada en zonas vulnerables a la contaminación por nitratos</b>		0,00	0.0%
<b>Mayor pendiente media</b>		3,00	34.29%
<b>Porcentaje de superficie determinada en Red Natura 2000</b>		4,00	100.0%



**DETALLE CRITERIOS DE SELECCIÓN****10.1.12 Agricultura de montaña con orientación ecológica en olivar****PUNTOS:** 14,00**Solicitantes de la medida 11, específica para la conversión o mantenimiento en agricultura ecológica****PUNTOS:** 3,00 S**Porcentaje de superficie determinada en zonas con limitaciones naturales u otras limitaciones específicas ubicadas en las zonas de montaña****PUNTOS:** 4,00 100.0%

<u>REF.</u>	<u>REFERENCIA SIGPAC</u>	<u>CULTIVO DESCRIPCIÓN CULTIVO</u>	<u>S/R</u>	<u>SUP. COMPROM.</u> <u>(ha)</u>	<u>SUP. CUMPLE</u> <u>(ha)</u>
2934940	21-009-012-00091-001	101000 OLIVAR-SIN VARIEDAD	S	0,00	0,00
2934938	21-009-012-00094-002	101000 OLIVAR-SIN VARIEDAD	S	2,54	2,54
2934939	21-009-012-00094-003	101000 OLIVAR-SIN VARIEDAD	S	0,07	0,07
2934931	21-009-012-00130-001	101000 OLIVAR-SIN VARIEDAD	S	0,56	0,56
2934932	21-009-016-00001-002	101000 OLIVAR-SIN VARIEDAD	S	1,34	1,34
2934933	21-009-016-00002-002	101000 OLIVAR-SIN VARIEDAD	S	0,57	0,57
2934928	21-009-016-00025-001	101000 OLIVAR-SIN VARIEDAD	S	0,48	0,48
2934927	21-009-016-00026-001	101000 OLIVAR-SIN VARIEDAD	S	0,51	0,51
2934926	21-009-016-00028-002	101000 OLIVAR-SIN VARIEDAD	S	0,29	0,29
2934930	21-009-016-00032-001	101000 OLIVAR-SIN VARIEDAD	S	1,07	1,07
2934929	21-009-809-00235-003	101000 OLIVAR-SIN VARIEDAD	S	2,69	2,69

**Porcentaje de superficie determinada situada en zonas RAMSAR****PUNTOS:** 0,00 0.0%

<u>REF.</u>	<u>REFERENCIA SIGPAC</u>	<u>CULTIVO DESCRIPCIÓN CULTIVO</u>	<u>S/R</u>	<u>SUP. COMPROM.</u> <u>(ha)</u>	<u>SUP. CUMPLE</u> <u>(ha)</u>
2934940	21-009-012-00091-001	101000 OLIVAR-SIN VARIEDAD	S	0,00	0,00
2934938	21-009-012-00094-002	101000 OLIVAR-SIN VARIEDAD	S	2,54	0,00
2934939	21-009-012-00094-003	101000 OLIVAR-SIN VARIEDAD	S	0,07	0,00
2934931	21-009-012-00130-001	101000 OLIVAR-SIN VARIEDAD	S	0,56	0,00
2934932	21-009-016-00001-002	101000 OLIVAR-SIN VARIEDAD	S	1,34	0,00
2934933	21-009-016-00002-002	101000 OLIVAR-SIN VARIEDAD	S	0,57	0,00
2934928	21-009-016-00025-001	101000 OLIVAR-SIN VARIEDAD	S	0,48	0,00
2934927	21-009-016-00026-001	101000 OLIVAR-SIN VARIEDAD	S	0,51	0,00
2934926	21-009-016-00028-002	101000 OLIVAR-SIN VARIEDAD	S	0,29	0,00
2934930	21-009-016-00032-001	101000 OLIVAR-SIN VARIEDAD	S	1,07	0,00
2934929	21-009-809-00235-003	101000 OLIVAR-SIN VARIEDAD	S	2,69	0,00

**Porcentaje de superficie determinada en zonas vulnerables a la contaminación por nitratos****PUNTOS:** 0,00 0.0%

<u>REF.</u>	<u>REFERENCIA SIGPAC</u>	<u>CULTIVO DESCRIPCIÓN CULTIVO</u>	<u>S/R</u>	<u>SUP. COMPROM.</u> <u>(ha)</u>	<u>SUP. CUMPLE</u> <u>(ha)</u>
2934940	21-009-012-00091-001	101000 OLIVAR-SIN VARIEDAD	S	0,00	0,00
2934938	21-009-012-00094-002	101000 OLIVAR-SIN VARIEDAD	S	2,54	0,00
2934939	21-009-012-00094-003	101000 OLIVAR-SIN VARIEDAD	S	0,07	0,00
2934931	21-009-012-00130-001	101000 OLIVAR-SIN VARIEDAD	S	0,56	0,00
2934932	21-009-016-00001-002	101000 OLIVAR-SIN VARIEDAD	S	1,34	0,00
2934933	21-009-016-00002-002	101000 OLIVAR-SIN VARIEDAD	S	0,57	0,00
2934928	21-009-016-00025-001	101000 OLIVAR-SIN VARIEDAD	S	0,48	0,00
2934927	21-009-016-00026-001	101000 OLIVAR-SIN VARIEDAD	S	0,51	0,00
2934926	21-009-016-00028-002	101000 OLIVAR-SIN VARIEDAD	S	0,29	0,00
2934930	21-009-016-00032-001	101000 OLIVAR-SIN VARIEDAD	S	1,07	0,00
2934929	21-009-809-00235-003	101000 OLIVAR-SIN VARIEDAD	S	2,69	0,00

**Mayor pendiente media****PUNTOS:** 3,00 34.29%

<u>REF.</u>	<u>REFERENCIA SIGPAC</u>	<u>CULTIVO DESCRIPCIÓN CULTIVO</u>	<u>S/R</u>	<u>PENDIENTE MEDIA (%)</u>	<u>SUP. COMPROM.</u> <u>(ha)</u>
-------------	--------------------------	------------------------------------	------------	----------------------------	-------------------------------------

REF.	REFERENCIA SIGPAC	CULTIVO	DESCRIPCIÓN CULTIVO	S/R	PENDIENTE	SUP.
					MEDIA (%)	COMPROM.
						(ha)
2934940	21-009-012-00091-001	101000	OLIVAR-SIN VARIEDAD	S	24,33	0,00
2934938	21-009-012-00094-002	101000	OLIVAR-SIN VARIEDAD	S	20,95	2,54
2934939	21-009-012-00094-003	101000	OLIVAR-SIN VARIEDAD	S	20,76	0,07
2934931	21-009-012-00130-001	101000	OLIVAR-SIN VARIEDAD	S	44,36	0,56
2934932	21-009-016-00001-002	101000	OLIVAR-SIN VARIEDAD	S	42,85	1,34
2934933	21-009-016-00002-002	101000	OLIVAR-SIN VARIEDAD	S	43,05	0,57
2934928	21-009-016-00025-001	101000	OLIVAR-SIN VARIEDAD	S	40,86	0,48
2934927	21-009-016-00026-001	101000	OLIVAR-SIN VARIEDAD	S	46,64	0,51
2934926	21-009-016-00028-002	101000	OLIVAR-SIN VARIEDAD	S	43,66	0,29
2934930	21-009-016-00032-001	101000	OLIVAR-SIN VARIEDAD	S	40,94	1,07
2934929	21-009-809-00235-003	101000	OLIVAR-SIN VARIEDAD	S	31,85	2,69

**Porcentaje de superficie determinada en Red Natura 2000**
**PUNTOS:** 4,00 100.0%

REF.	REFERENCIA SIGPAC	CULTIVO	DESCRIPCIÓN CULTIVO	S/R	SUP.	SUP.
					COMPROM.	CUMPLE
					(ha)	(ha)
2934940	21-009-012-00091-001	101000	OLIVAR-SIN VARIEDAD	S	0,00	0,00
2934938	21-009-012-00094-002	101000	OLIVAR-SIN VARIEDAD	S	2,54	2,54
2934939	21-009-012-00094-003	101000	OLIVAR-SIN VARIEDAD	S	0,07	0,07
2934931	21-009-012-00130-001	101000	OLIVAR-SIN VARIEDAD	S	0,56	0,56
2934932	21-009-016-00001-002	101000	OLIVAR-SIN VARIEDAD	S	1,34	1,34
2934933	21-009-016-00002-002	101000	OLIVAR-SIN VARIEDAD	S	0,57	0,57
2934928	21-009-016-00025-001	101000	OLIVAR-SIN VARIEDAD	S	0,48	0,48
2934927	21-009-016-00026-001	101000	OLIVAR-SIN VARIEDAD	S	0,51	0,51
2934926	21-009-016-00028-002	101000	OLIVAR-SIN VARIEDAD	S	0,29	0,29
2934930	21-009-016-00032-001	101000	OLIVAR-SIN VARIEDAD	S	1,07	1,07
2934929	21-009-809-00235-003	101000	OLIVAR-SIN VARIEDAD	S	2,69	2,69



<u>APELLIDOS Y NOMBRE / RAZÓN SOCIAL</u>		<u>NIF</u>	<u>EXPEDIENTE</u>	<u>SUP. COMPROMETIDA</u>				
				<u>(ha)</u>				
DUQUE BARROS MARIA ENCARNACION		28138036C	5008023	5.9				
<b>RESOLUCIÓN ADMITIDO</b>								
<b>IMPORTE POR ANUALIDAD</b>								
		<b>2015</b>	<b>2016</b>	<b>2017</b>	<b>2018</b>	<b>2019</b>		
IMPORTE MÁXIMO SUBVENCIONABLE		673,43 €	673,43 €	673,43 €	673,43 €	673,43 €		
IMPORTE MEDIO DE TRANSFERENCIA (€/ha)		114,14 €	114,14 €	114,14 €	114,14 €	114,14 €		
<b>RECINTOS COMPROMETIDOS</b>								
<u>REF.</u>	<u>REFERENCIA SIGPAC</u>	<u>CULTIVO</u>	<u>DESCRIPCIÓN CULTIVO</u>	<u>PEND. MEDIA</u>	<u>SUP. DEC. ADMIN.</u>	<u>SUP. CERT.</u>	<u>SUP. CAMPO</u>	<u>SUP. COMPROM.</u>
				<u>S/R</u>	<u>(%)</u>	<u>(ha)</u>	<u>(ha)</u>	<u>(ha)</u>
2915573	21-078-010-00011-001	101000	OLIVAR-SIN VARIEDAD	S	21,24	5,90	5,90	5,90

### RESUMEN CRITERIOS DE SELECCIÓN

<b>10.1.12 Agricultura de montaña con orientación ecológica en olivar</b>		<b>PUNTOS: 12,00</b>	
		<b>PUNTOS</b>	
Solicitantes de la medida 11, específica para la conversión o mantenimiento en agricultura ecológica		3,00	S
Porcentaje de superficie determinada en zonas con limitaciones naturales u otras limitaciones específicas ubicadas en las zonas de montaña		4,00	100.0%
Porcentaje de superficie determinada situada en zonas RAMSAR		0,00	0.0%
Porcentaje de superficie determinada en zonas vulnerables a la contaminación por nitratos		0,00	0.0%
Mayor pendiente media		1,00	21.24%
Porcentaje de superficie determinada en Red Natura 2000		4,00	100.0%



**DETALLE CRITERIOS DE SELECCIÓN****10.1.12 Agricultura de montaña con orientación ecológica en olivar PUNTOS: 12,00**

<b>Solicitantes de la medida 11, específica para la conversión o mantenimiento en agricultura ecológica</b>						<b>PUNTOS:</b>	3,00	S
<b>Porcentaje de superficie determinada en zonas con limitaciones naturales u otras limitaciones específicas ubicadas en las zonas de montaña</b>						<b>PUNTOS:</b>	4,00	100.0%
<u>REF.</u>	<u>REFERENCIA SIGPAC</u>	<u>CULTIVO</u>	<u>DESCRIPCIÓN CULTIVO</u>	<u>S/R</u>	<u>SUP. COMPROM. (ha)</u>	<u>SUP. CUMPLE (ha)</u>		
2915573	21-078-010-00011-001	101000	OLIVAR-SIN VARIEDAD	S	5,90	5,90		
<b>Porcentaje de superficie determinada situada en zonas RAMSAR</b>						<b>PUNTOS:</b>	0,00	0.0%
<u>REF.</u>	<u>REFERENCIA SIGPAC</u>	<u>CULTIVO</u>	<u>DESCRIPCIÓN CULTIVO</u>	<u>S/R</u>	<u>SUP. COMPROM. (ha)</u>	<u>SUP. CUMPLE (ha)</u>		
2915573	21-078-010-00011-001	101000	OLIVAR-SIN VARIEDAD	S	5,90	0,00		
<b>Porcentaje de superficie determinada en zonas vulnerables a la contaminación por nitratos</b>						<b>PUNTOS:</b>	0,00	0.0%
<u>REF.</u>	<u>REFERENCIA SIGPAC</u>	<u>CULTIVO</u>	<u>DESCRIPCIÓN CULTIVO</u>	<u>S/R</u>	<u>SUP. COMPROM. (ha)</u>	<u>SUP. CUMPLE (ha)</u>		
2915573	21-078-010-00011-001	101000	OLIVAR-SIN VARIEDAD	S	5,90	0,00		
<b>Mayor pendiente media</b>						<b>PUNTOS:</b>	1,00	21.24%
<u>REF.</u>	<u>REFERENCIA SIGPAC</u>	<u>CULTIVO</u>	<u>DESCRIPCIÓN CULTIVO</u>	<u>S/R</u>	<u>PENDIENTE MEDIA (%)</u>	<u>SUP. COMPROM. (ha)</u>		
2915573	21-078-010-00011-001	101000	OLIVAR-SIN VARIEDAD	S	21,24	5,90		
<b>Porcentaje de superficie determinada en Red Natura 2000</b>						<b>PUNTOS:</b>	4,00	100.0%
<u>REF.</u>	<u>REFERENCIA SIGPAC</u>	<u>CULTIVO</u>	<u>DESCRIPCIÓN CULTIVO</u>	<u>S/R</u>	<u>SUP. COMPROM. (ha)</u>	<u>SUP. CUMPLE (ha)</u>		
2915573	21-078-010-00011-001	101000	OLIVAR-SIN VARIEDAD	S	5,90	5,90		



<u>APELLIDOS Y NOMBRE / RAZÓN SOCIAL</u>	<u>NIF</u>	<u>EXPEDIENTE</u>	<u>SUP. COMPROMETIDA (ha)</u>			
DUQUE RIBELLES GUADALUPE	28387068P	5006310	48.27			
<b>RESOLUCIÓN ADMITIDO</b>						
<b>IMPORTE POR ANUALIDAD</b>						
		<b>2015</b>	<b>2016</b>	<b>2017</b>	<b>2018</b>	<b>2019</b>
<b>IMPORTE MÁXIMO SUBVENCIONABLE</b>		5.131,73 €	5.131,73 €	5.131,73 €	5.131,73 €	5.131,73 €
<b>IMPORTE MEDIO DE TRANSFERENCIA (€/ha)</b>		106,31 €	106,31 €	106,31 €	106,31 €	106,31 €

**RECINTOS COMPROMETIDOS**

<u>REF.</u>	<u>REFERENCIA SIGPAC</u>	<u>CULTIVO</u>	<u>DESCRIPCIÓN CULTIVO</u>	<u>S/R</u>	<u>PEND. MEDIA (%)</u>	<u>SUP. DEC. ADMIN. (ha)</u>	<u>SUP. CERT. (ha)</u>	<u>SUP. CAMPO (ha)</u>	<u>SUP. COMPROM. (ha)</u>
2907920	21-078-029-00024-008	101000	OLIVAR-SIN VARIEDAD	S	24,28	0,02	0,02		0,02
2907921	21-078-039-00041-032	101000	OLIVAR-SIN VARIEDAD	S	35,30	0,42	0,53		0,42
2907923	21-078-030-00011-002	101000	OLIVAR-SIN VARIEDAD	S	25,33	8,09	8,09		8,09
2907924	21-078-030-00012-013	101000	OLIVAR-SIN VARIEDAD	S	28,28	17,11	17,11		17,11
2907925	21-078-030-00015-008	101000	OLIVAR-SIN VARIEDAD	S	35,19	3,28	3,36	0,00	0,00
2907926	21-078-030-00017-003	101000	OLIVAR-SIN VARIEDAD	S	30,94	18,56	18,64		18,56
2907934	21-078-039-00044-013	101000	OLIVAR-SIN VARIEDAD	S	25,07	0,11	0,11	0,00	0,00
2907945	21-078-039-00041-025	101000	OLIVAR-SIN VARIEDAD	S	20,69	2,09	2,09		2,09
2907948	21-078-039-00041-028	101000	OLIVAR-SIN VARIEDAD	S	35,82	1,98	2,40		1,98

**INCIDENCIAS****INCIDENCIA DESCRIPCIÓN**

80403	Explotación no inscrita en SIPEA (anexo I, Orden 26 mayo 2015) Ref:3247672 Recinto:21-078-030-00015-010 Cultivo:101000 OLIVAR-SIN VARIEDAD Secano Ref:3247709 Recinto:21-078-030-00019-012 Cultivo:101000 OLIVAR-SIN VARIEDAD Secano
80411	Pendiente media del recinto no supera el 20% Ref:3247672 Recinto:21-078-030-00015-010 Cultivo:101000 OLIVAR-SIN VARIEDAD Secano Pendiente media:14,25 Ref:2907941 Recinto:21-078-039-00044-001 Cultivo:101000 OLIVAR-SIN VARIEDAD Secano Pendiente media:19,24

**RESUMEN CRITERIOS DE SELECCIÓN**

<b>10.1.12 Agricultura de montaña con orientación ecológica en olivar</b>	<b>PUNTOS: 14,00</b>	
	<b>PUNTOS</b>	
Solicitantes de la medida 11, específica para la conversión o mantenimiento en agricultura ecológica	3,00	S
Porcentaje de superficie determinada en zonas con limitaciones naturales u otras limitaciones específicas ubicadas en las zonas de montaña	4,00	100.0%
Porcentaje de superficie determinada situada en zonas RAMSAR	0,00	0.0%
Porcentaje de superficie determinada en zonas vulnerables a la contaminación por nitratos	0,00	0.0%
Mayor pendiente media	3,00	28.85%
Porcentaje de superficie determinada en Red Natura 2000	4,00	100.0%



**DETALLE CRITERIOS DE SELECCIÓN****10.1.12 Agricultura de montaña con orientación ecológica en olivar****PUNTOS:** 14,00**Solicitantes de la medida 11, específica para la conversión o mantenimiento en agricultura ecológica****PUNTOS:** 3,00 S**Porcentaje de superficie determinada en zonas con limitaciones naturales u otras limitaciones específicas ubicadas en las zonas de montaña****PUNTOS:** 4,00 100.0%

<u>REF.</u>	<u>REFERENCIA SIGPAC</u>	<u>CULTIVO DESCRIPCIÓN CULTIVO</u>	<u>S/R</u>	<u>SUP. COMPROM.</u> <u>(ha)</u>	<u>SUP. CUMPLE</u> <u>(ha)</u>
2907920	21-078-029-00024-008	101000 OLIVAR-SIN VARIEDAD	S	0,02	0,02
2907923	21-078-030-00011-002	101000 OLIVAR-SIN VARIEDAD	S	8,09	8,09
2907924	21-078-030-00012-013	101000 OLIVAR-SIN VARIEDAD	S	17,11	17,11
2907925	21-078-030-00015-008	101000 OLIVAR-SIN VARIEDAD	S	0,00	0,00
2907926	21-078-030-00017-003	101000 OLIVAR-SIN VARIEDAD	S	18,56	18,56
2907945	21-078-039-00041-025	101000 OLIVAR-SIN VARIEDAD	S	2,09	2,09
2907948	21-078-039-00041-028	101000 OLIVAR-SIN VARIEDAD	S	1,98	1,98
2907921	21-078-039-00041-032	101000 OLIVAR-SIN VARIEDAD	S	0,42	0,42
2907934	21-078-039-00044-013	101000 OLIVAR-SIN VARIEDAD	S	0,00	0,00

**Porcentaje de superficie determinada situada en zonas RAMSAR****PUNTOS:** 0,00 0.0%

<u>REF.</u>	<u>REFERENCIA SIGPAC</u>	<u>CULTIVO DESCRIPCIÓN CULTIVO</u>	<u>S/R</u>	<u>SUP. COMPROM.</u> <u>(ha)</u>	<u>SUP. CUMPLE</u> <u>(ha)</u>
2907920	21-078-029-00024-008	101000 OLIVAR-SIN VARIEDAD	S	0,02	0,00
2907923	21-078-030-00011-002	101000 OLIVAR-SIN VARIEDAD	S	8,09	0,00
2907924	21-078-030-00012-013	101000 OLIVAR-SIN VARIEDAD	S	17,11	0,00
2907925	21-078-030-00015-008	101000 OLIVAR-SIN VARIEDAD	S	0,00	0,00
2907926	21-078-030-00017-003	101000 OLIVAR-SIN VARIEDAD	S	18,56	0,00
2907945	21-078-039-00041-025	101000 OLIVAR-SIN VARIEDAD	S	2,09	0,00
2907948	21-078-039-00041-028	101000 OLIVAR-SIN VARIEDAD	S	1,98	0,00
2907921	21-078-039-00041-032	101000 OLIVAR-SIN VARIEDAD	S	0,42	0,00
2907934	21-078-039-00044-013	101000 OLIVAR-SIN VARIEDAD	S	0,00	0,00

**Porcentaje de superficie determinada en zonas vulnerables a la contaminación por nitratos****PUNTOS:** 0,00 0.0%

<u>REF.</u>	<u>REFERENCIA SIGPAC</u>	<u>CULTIVO DESCRIPCIÓN CULTIVO</u>	<u>S/R</u>	<u>SUP. COMPROM.</u> <u>(ha)</u>	<u>SUP. CUMPLE</u> <u>(ha)</u>
2907920	21-078-029-00024-008	101000 OLIVAR-SIN VARIEDAD	S	0,02	0,00
2907923	21-078-030-00011-002	101000 OLIVAR-SIN VARIEDAD	S	8,09	0,00
2907924	21-078-030-00012-013	101000 OLIVAR-SIN VARIEDAD	S	17,11	0,00
2907925	21-078-030-00015-008	101000 OLIVAR-SIN VARIEDAD	S	0,00	0,00
2907926	21-078-030-00017-003	101000 OLIVAR-SIN VARIEDAD	S	18,56	0,00
2907945	21-078-039-00041-025	101000 OLIVAR-SIN VARIEDAD	S	2,09	0,00
2907948	21-078-039-00041-028	101000 OLIVAR-SIN VARIEDAD	S	1,98	0,00
2907921	21-078-039-00041-032	101000 OLIVAR-SIN VARIEDAD	S	0,42	0,00
2907934	21-078-039-00044-013	101000 OLIVAR-SIN VARIEDAD	S	0,00	0,00

**Mayor pendiente media****PUNTOS:** 3,00 28.85%

<u>REF.</u>	<u>REFERENCIA SIGPAC</u>	<u>CULTIVO DESCRIPCIÓN CULTIVO</u>	<u>S/R</u>	<u>PENDIENTE MEDIA (%)</u>	<u>SUP. COMPROM.</u> <u>(ha)</u>
2907920	21-078-029-00024-008	101000 OLIVAR-SIN VARIEDAD	S	24,28	0,02
2907923	21-078-030-00011-002	101000 OLIVAR-SIN VARIEDAD	S	25,33	8,09
2907924	21-078-030-00012-013	101000 OLIVAR-SIN VARIEDAD	S	28,28	17,11
2907925	21-078-030-00015-008	101000 OLIVAR-SIN VARIEDAD	S	35,19	0,00
2907926	21-078-030-00017-003	101000 OLIVAR-SIN VARIEDAD	S	30,94	18,56
2907945	21-078-039-00041-025	101000 OLIVAR-SIN VARIEDAD	S	20,69	2,09

<u>REF.</u>	<u>REFERENCIA SIGPAC</u>	<u>CULTIVO</u>	<u>DESCRIPCIÓN CULTIVO</u>	<u>S/R</u>	<u>PENDIENTE</u>	<u>SUP.</u>
					<u>MEDIA (%)</u>	<u>COMPROM.</u> <u>(ha)</u>
2907948	21-078-039-00041-028	101000	OLIVAR-SIN VARIEDAD	S	35,82	1,98
2907921	21-078-039-00041-032	101000	OLIVAR-SIN VARIEDAD	S	35,30	0,42
2907934	21-078-039-00044-013	101000	OLIVAR-SIN VARIEDAD	S	25,07	0,00

**Porcentaje de superficie determinada en Red Natura 2000****PUNTOS:** 4,00 100.0%

<u>REF.</u>	<u>REFERENCIA SIGPAC</u>	<u>CULTIVO</u>	<u>DESCRIPCIÓN CULTIVO</u>	<u>S/R</u>	<u>SUP.</u>	<u>SUP.</u>
					<u>COMPROM.</u> <u>(ha)</u>	<u>CUMPLE</u> <u>(ha)</u>
2907920	21-078-029-00024-008	101000	OLIVAR-SIN VARIEDAD	S	0,02	0,02
2907923	21-078-030-00011-002	101000	OLIVAR-SIN VARIEDAD	S	8,09	8,09
2907924	21-078-030-00012-013	101000	OLIVAR-SIN VARIEDAD	S	17,11	17,11
2907925	21-078-030-00015-008	101000	OLIVAR-SIN VARIEDAD	S	0,00	0,00
2907926	21-078-030-00017-003	101000	OLIVAR-SIN VARIEDAD	S	18,56	18,56
2907945	21-078-039-00041-025	101000	OLIVAR-SIN VARIEDAD	S	2,09	2,09
2907948	21-078-039-00041-028	101000	OLIVAR-SIN VARIEDAD	S	1,98	1,98
2907921	21-078-039-00041-032	101000	OLIVAR-SIN VARIEDAD	S	0,42	0,42
2907934	21-078-039-00044-013	101000	OLIVAR-SIN VARIEDAD	S	0,00	0,00





<u>APELLIDOS Y NOMBRE / RAZÓN SOCIAL</u>		<u>NIF</u>	<u>EXPEDIENTE</u>	<u>SUP. COMPROMETIDA</u>				
				<u>(ha)</u>				
DURAN LOPEZ FRANCISCO		29364689Z	5007873	4.26				
<b>RESOLUCIÓN</b>								
ADMITIDO								
<b>IMPORTE POR ANUALIDAD</b>								
		<b>2015</b>	<b>2016</b>	<b>2017</b>	<b>2018</b>	<b>2019</b>		
IMPORTE MÁXIMO SUBVENCIONABLE		486,24 €	486,24 €	486,24 €	486,24 €	486,24 €		
IMPORTE MEDIO DE TRANSFERENCIA (€/ha)		114,14 €	114,14 €	114,14 €	114,14 €	114,14 €		
<b>RECINTOS COMPROMETIDOS</b>								
<u>REF.</u>	<u>REFERENCIA SIGPAC</u>	<u>CULTIVO</u>	<u>DESCRIPCIÓN CULTIVO</u>	<u>PEND. MEDIA</u>	<u>SUP. DEC. ADMIN.</u>	<u>SUP. CERT.</u>	<u>SUP. CAMPO</u>	<u>SUP. COMPROM.</u>
				<u>S/R</u>	<u>(%)</u>	<u>(ha)</u>	<u>(ha)</u>	<u>(ha)</u>
2307659	21-009-012-00109-002	101000	OLIVAR-SIN VARIEDAD	S	25,84	3,91	3,91	3,91
2307660	21-009-012-00179-001	101000	OLIVAR-SIN VARIEDAD	S	30,94	0,35	0,35	0,35

### RESUMEN CRITERIOS DE SELECCIÓN

<b>10.1.12 Agricultura de montaña con orientación ecológica en olivar</b>		<b>PUNTOS: 14,00</b>	
		<b>PUNTOS</b>	
Solicitantes de la medida 11, específica para la conversión o mantenimiento en agricultura ecológica		3,00	S
Porcentaje de superficie determinada en zonas con limitaciones naturales u otras limitaciones específicas ubicadas en las zonas de montaña		4,00	100.0%
Porcentaje de superficie determinada situada en zonas RAMSAR		0,00	0.0%
Porcentaje de superficie determinada en zonas vulnerables a la contaminación por nitratos		0,00	0.0%
Mayor pendiente media		3,00	26.26%
Porcentaje de superficie determinada en Red Natura 2000		4,00	100.0%



**DETALLE CRITERIOS DE SELECCIÓN****10.1.12 Agricultura de montaña con orientación ecológica en olivar****PUNTOS: 14,00****Solicitantes de la medida 11, específica para la conversión o mantenimiento en agricultura ecológica****PUNTOS: 3,00 S****Porcentaje de superficie determinada en zonas con limitaciones naturales u otras limitaciones específicas ubicadas en las zonas de montaña****PUNTOS: 4,00 100.0%**

<u>REF.</u>	<u>REFERENCIA SIGPAC</u>	<u>CULTIVO</u>	<u>DESCRIPCIÓN CULTIVO</u>	<u>S/R</u>	<u>SUP. COMPROM.</u> <u>(ha)</u>	<u>SUP. CUMPLE</u> <u>(ha)</u>
2307659	21-009-012-00109-002	101000	OLIVAR-SIN VARIEDAD	S	3,91	3,91
2307660	21-009-012-00179-001	101000	OLIVAR-SIN VARIEDAD	S	0,35	0,35

**Porcentaje de superficie determinada situada en zonas RAMSAR****PUNTOS: 0,00 0.0%**

<u>REF.</u>	<u>REFERENCIA SIGPAC</u>	<u>CULTIVO</u>	<u>DESCRIPCIÓN CULTIVO</u>	<u>S/R</u>	<u>SUP. COMPROM.</u> <u>(ha)</u>	<u>SUP. CUMPLE</u> <u>(ha)</u>
2307659	21-009-012-00109-002	101000	OLIVAR-SIN VARIEDAD	S	3,91	0,00
2307660	21-009-012-00179-001	101000	OLIVAR-SIN VARIEDAD	S	0,35	0,00

**Porcentaje de superficie determinada en zonas vulnerables a la contaminación por nitratos****PUNTOS: 0,00 0.0%**

<u>REF.</u>	<u>REFERENCIA SIGPAC</u>	<u>CULTIVO</u>	<u>DESCRIPCIÓN CULTIVO</u>	<u>S/R</u>	<u>SUP. COMPROM.</u> <u>(ha)</u>	<u>SUP. CUMPLE</u> <u>(ha)</u>
2307659	21-009-012-00109-002	101000	OLIVAR-SIN VARIEDAD	S	3,91	0,00
2307660	21-009-012-00179-001	101000	OLIVAR-SIN VARIEDAD	S	0,35	0,00

**Mayor pendiente media****PUNTOS: 3,00 26.26%**

<u>REF.</u>	<u>REFERENCIA SIGPAC</u>	<u>CULTIVO</u>	<u>DESCRIPCIÓN CULTIVO</u>	<u>S/R</u>	<u>PENDIENTE MEDIA (%)</u>	<u>SUP. COMPROM.</u> <u>(ha)</u>
2307659	21-009-012-00109-002	101000	OLIVAR-SIN VARIEDAD	S	25,84	3,91
2307660	21-009-012-00179-001	101000	OLIVAR-SIN VARIEDAD	S	30,94	0,35

**Porcentaje de superficie determinada en Red Natura 2000****PUNTOS: 4,00 100.0%**

<u>REF.</u>	<u>REFERENCIA SIGPAC</u>	<u>CULTIVO</u>	<u>DESCRIPCIÓN CULTIVO</u>	<u>S/R</u>	<u>SUP. COMPROM.</u> <u>(ha)</u>	<u>SUP. CUMPLE</u> <u>(ha)</u>
2307659	21-009-012-00109-002	101000	OLIVAR-SIN VARIEDAD	S	3,91	3,91
2307660	21-009-012-00179-001	101000	OLIVAR-SIN VARIEDAD	S	0,35	0,35



<u>APELLIDOS Y NOMBRE / RAZÓN SOCIAL</u>		<u>NIF</u>	<u>EXPEDIENTE</u>	<u>SUP. COMPROMETIDA</u>				
				<u>(ha)</u>				
ESCAÑO BERMUDEZ ARMANDO		75535085A	5007787	2.04				
<b>RESOLUCIÓN</b>								
<b>ADMITIDO</b>								
<b>IMPORTE POR ANUALIDAD</b>								
		<b>2015</b>	<b>2016</b>	<b>2017</b>	<b>2018</b>	<b>2019</b>		
<b>IMPORTE MÁXIMO SUBVENCIONABLE</b>		232,85 €	232,85 €	232,85 €	232,85 €	232,85 €		
<b>IMPORTE MEDIO DE TRANSFERENCIA (€/ha)</b>		114,14 €	114,14 €	114,14 €	114,14 €	114,14 €		
<b>RECINTOS COMPROMETIDOS</b>								
<u>REF.</u>	<u>REFERENCIA SIGPAC</u>	<u>CULTIVO</u>	<u>DESCRIPCIÓN CULTIVO</u>	<u>PEND. MEDIA</u>	<u>SUP. DEC. ADMIN.</u>	<u>SUP. CERT.</u>	<u>SUP. CAMPO</u>	<u>SUP. COMPROM.</u>
				<u>S/R</u>	<u>(%)</u>	<u>(ha)</u>	<u>(ha)</u>	<u>(ha)</u>
2913178	21-008-010-00006-026	101000	OLIVAR-SIN VARIEDAD	S	23,96	2,04	2,04	2,04

### RESUMEN CRITERIOS DE SELECCIÓN

10.1.12 Agricultura de montaña con orientación ecológica en olivar	PUNTOS: 8,00	
	PUNTOS	
Solicitantes de la medida 11, específica para la conversión o mantenimiento en agricultura ecológica	3,00	S
Porcentaje de superficie determinada en zonas con limitaciones naturales u otras limitaciones específicas ubicadas en las zonas de montaña	4,00	100.0%
Porcentaje de superficie determinada situada en zonas RAMSAR	0,00	0.0%
Porcentaje de superficie determinada en zonas vulnerables a la contaminación por nitratos	0,00	0.0%
Mayor pendiente media	1,00	23.96%
Porcentaje de superficie determinada en Red Natura 2000	0,00	0.0%



**DETALLE CRITERIOS DE SELECCIÓN****10.1.12 Agricultura de montaña con orientación ecológica en olivar PUNTOS: 8,00**

<b>Solicitantes de la medida 11, específica para la conversión o mantenimiento en agricultura ecológica</b>						<b>PUNTOS:</b>	3,00	S
<b>Porcentaje de superficie determinada en zonas con limitaciones naturales u otras limitaciones específicas ubicadas en las zonas de montaña</b>						<b>PUNTOS:</b>	4,00	100.0%
<u>REF.</u>	<u>REFERENCIA SIGPAC</u>	<u>CULTIVO</u>	<u>DESCRIPCIÓN CULTIVO</u>	<u>S/R</u>	<u>SUP. COMPROM. (ha)</u>	<u>SUP. CUMPLE (ha)</u>		
2913178	21-008-010-00006-026	101000	OLIVAR-SIN VARIEDAD	S	2,04	2,04		
<b>Porcentaje de superficie determinada situada en zonas RAMSAR</b>						<b>PUNTOS:</b>	0,00	0.0%
<u>REF.</u>	<u>REFERENCIA SIGPAC</u>	<u>CULTIVO</u>	<u>DESCRIPCIÓN CULTIVO</u>	<u>S/R</u>	<u>SUP. COMPROM. (ha)</u>	<u>SUP. CUMPLE (ha)</u>		
2913178	21-008-010-00006-026	101000	OLIVAR-SIN VARIEDAD	S	2,04	0,00		
<b>Porcentaje de superficie determinada en zonas vulnerables a la contaminación por nitratos</b>						<b>PUNTOS:</b>	0,00	0.0%
<u>REF.</u>	<u>REFERENCIA SIGPAC</u>	<u>CULTIVO</u>	<u>DESCRIPCIÓN CULTIVO</u>	<u>S/R</u>	<u>SUP. COMPROM. (ha)</u>	<u>SUP. CUMPLE (ha)</u>		
2913178	21-008-010-00006-026	101000	OLIVAR-SIN VARIEDAD	S	2,04	0,00		
<b>Mayor pendiente media</b>						<b>PUNTOS:</b>	1,00	23.96%
<u>REF.</u>	<u>REFERENCIA SIGPAC</u>	<u>CULTIVO</u>	<u>DESCRIPCIÓN CULTIVO</u>	<u>S/R</u>	<u>PENDIENTE MEDIA (%)</u>	<u>SUP. COMPROM. (ha)</u>		
2913178	21-008-010-00006-026	101000	OLIVAR-SIN VARIEDAD	S	23,96	2,04		
<b>Porcentaje de superficie determinada en Red Natura 2000</b>						<b>PUNTOS:</b>	0,00	0.0%
<u>REF.</u>	<u>REFERENCIA SIGPAC</u>	<u>CULTIVO</u>	<u>DESCRIPCIÓN CULTIVO</u>	<u>S/R</u>	<u>SUP. COMPROM. (ha)</u>	<u>SUP. CUMPLE (ha)</u>		
2913178	21-008-010-00006-026	101000	OLIVAR-SIN VARIEDAD	S	2,04	0,00		



<u>APELLIDOS Y NOMBRE / RAZÓN SOCIAL</u>		<u>NIF</u>	<u>EXPEDIENTE</u>	<u>SUP. COMPROMETIDA</u>				
				<u>(ha)</u>				
ESCOBAR DORADO JOSE		29364036M	5006387	2.16				
<b>RESOLUCIÓN</b>								
<b>ADMITIDO</b>								
<b>IMPORTE POR ANUALIDAD</b>								
		<b>2015</b>	<b>2016</b>	<b>2017</b>	<b>2018</b>	<b>2019</b>		
<b>IMPORTE MÁXIMO SUBVENCIONABLE</b>		246,54 €	246,54 €	246,54 €	246,54 €	246,54 €		
<b>IMPORTE MEDIO DE TRANSFERENCIA (€/ha)</b>		114,14 €	114,14 €	114,14 €	114,14 €	114,14 €		
<b>RECINTOS COMPROMETIDOS</b>								
<u>REF.</u>	<u>REFERENCIA SIGPAC</u>	<u>CULTIVO</u>	<u>DESCRIPCIÓN CULTIVO</u>	<u>PEND. MEDIA</u>	<u>SUP. DEC. ADMIN.</u>	<u>SUP. CERT.</u>	<u>SUP. CAMPO</u>	<u>SUP. COMPROM.</u>
				<u>S/R</u>	<u>(%)</u>	<u>(ha)</u>	<u>(ha)</u>	<u>(ha)</u>
2914227	21-009-012-00044-002	101000	OLIVAR-SIN VARIEDAD	S	35,58	0,97	0,97	0,97
2914228	21-009-012-00229-001	101000	OLIVAR-SIN VARIEDAD	S	21,79	0,55	0,55	0,55
2914229	21-009-019-00142-001	101000	OLIVAR-SIN VARIEDAD	S	41,38	0,21	0,21	0,21
2914230	21-009-012-00146-003	101000	OLIVAR-SIN VARIEDAD	S	45,54	0,43	0,43	0,43

**RESUMEN CRITERIOS DE SELECCIÓN**

<b>10.1.12 Agricultura de montaña con orientación ecológica en olivar</b>		<b>PUNTOS: 14,00</b>
<b>Solicitantes de la medida 11, específica para la conversión o mantenimiento en agricultura ecológica</b>	<b>3,00</b>	<b>S</b>
<b>Porcentaje de superficie determinada en zonas con limitaciones naturales u otras limitaciones específicas ubicadas en las zonas de montaña</b>	<b>4,00</b>	<b>100.0%</b>
<b>Porcentaje de superficie determinada situada en zonas RAMSAR</b>	<b>0,00</b>	<b>0.0%</b>
<b>Porcentaje de superficie determinada en zonas vulnerables a la contaminación por nitratos</b>	<b>0,00</b>	<b>0.0%</b>
<b>Mayor pendiente media</b>	<b>3,00</b>	<b>34.61%</b>
<b>Porcentaje de superficie determinada en Red Natura 2000</b>	<b>4,00</b>	<b>100.0%</b>



**DETALLE CRITERIOS DE SELECCIÓN****10.1.12 Agricultura de montaña con orientación ecológica en olivar****PUNTOS:** 14,00**Solicitantes de la medida 11, específica para la conversión o mantenimiento en agricultura ecológica****PUNTOS:** 3,00 S**Porcentaje de superficie determinada en zonas con limitaciones naturales u otras limitaciones específicas ubicadas en las zonas de montaña****PUNTOS:** 4,00 100.0%

<u>REF.</u>	<u>REFERENCIA SIGPAC</u>	<u>CULTIVO</u>	<u>DESCRIPCIÓN CULTIVO</u>	<u>S/R</u>	<u>SUP. COMPROM.</u> <u>(ha)</u>	<u>SUP. CUMPLE</u> <u>(ha)</u>
2914227	21-009-012-00044-002	101000	OLIVAR-SIN VARIEDAD	S	0,97	0,97
2914230	21-009-012-00146-003	101000	OLIVAR-SIN VARIEDAD	S	0,43	0,43
2914228	21-009-012-00229-001	101000	OLIVAR-SIN VARIEDAD	S	0,55	0,55
2914229	21-009-019-00142-001	101000	OLIVAR-SIN VARIEDAD	S	0,21	0,21

**Porcentaje de superficie determinada situada en zonas RAMSAR****PUNTOS:** 0,00 0.0%

<u>REF.</u>	<u>REFERENCIA SIGPAC</u>	<u>CULTIVO</u>	<u>DESCRIPCIÓN CULTIVO</u>	<u>S/R</u>	<u>SUP. COMPROM.</u> <u>(ha)</u>	<u>SUP. CUMPLE</u> <u>(ha)</u>
2914227	21-009-012-00044-002	101000	OLIVAR-SIN VARIEDAD	S	0,97	0,00
2914230	21-009-012-00146-003	101000	OLIVAR-SIN VARIEDAD	S	0,43	0,00
2914228	21-009-012-00229-001	101000	OLIVAR-SIN VARIEDAD	S	0,55	0,00
2914229	21-009-019-00142-001	101000	OLIVAR-SIN VARIEDAD	S	0,21	0,00

**Porcentaje de superficie determinada en zonas vulnerables a la contaminación por nitratos****PUNTOS:** 0,00 0.0%

<u>REF.</u>	<u>REFERENCIA SIGPAC</u>	<u>CULTIVO</u>	<u>DESCRIPCIÓN CULTIVO</u>	<u>S/R</u>	<u>SUP. COMPROM.</u> <u>(ha)</u>	<u>SUP. CUMPLE</u> <u>(ha)</u>
2914227	21-009-012-00044-002	101000	OLIVAR-SIN VARIEDAD	S	0,97	0,00
2914230	21-009-012-00146-003	101000	OLIVAR-SIN VARIEDAD	S	0,43	0,00
2914228	21-009-012-00229-001	101000	OLIVAR-SIN VARIEDAD	S	0,55	0,00
2914229	21-009-019-00142-001	101000	OLIVAR-SIN VARIEDAD	S	0,21	0,00

**Mayor pendiente media****PUNTOS:** 3,00 34.61%

<u>REF.</u>	<u>REFERENCIA SIGPAC</u>	<u>CULTIVO</u>	<u>DESCRIPCIÓN CULTIVO</u>	<u>S/R</u>	<u>PENDIENTE MEDIA (%)</u>	<u>SUP. COMPROM.</u> <u>(ha)</u>
2914227	21-009-012-00044-002	101000	OLIVAR-SIN VARIEDAD	S	35,58	0,97
2914230	21-009-012-00146-003	101000	OLIVAR-SIN VARIEDAD	S	45,54	0,43
2914228	21-009-012-00229-001	101000	OLIVAR-SIN VARIEDAD	S	21,79	0,55
2914229	21-009-019-00142-001	101000	OLIVAR-SIN VARIEDAD	S	41,38	0,21

**Porcentaje de superficie determinada en Red Natura 2000****PUNTOS:** 4,00 100.0%

<u>REF.</u>	<u>REFERENCIA SIGPAC</u>	<u>CULTIVO</u>	<u>DESCRIPCIÓN CULTIVO</u>	<u>S/R</u>	<u>SUP. COMPROM.</u> <u>(ha)</u>	<u>SUP. CUMPLE</u> <u>(ha)</u>
2914227	21-009-012-00044-002	101000	OLIVAR-SIN VARIEDAD	S	0,97	0,97
2914230	21-009-012-00146-003	101000	OLIVAR-SIN VARIEDAD	S	0,43	0,43
2914228	21-009-012-00229-001	101000	OLIVAR-SIN VARIEDAD	S	0,55	0,55
2914229	21-009-019-00142-001	101000	OLIVAR-SIN VARIEDAD	S	0,21	0,21



<u>APELLIDOS Y NOMBRE / RAZÓN SOCIAL</u>		<u>NIF</u>	<u>EXPEDIENTE</u>	<u>SUP. COMPROMETIDA</u>				
				<u>(ha)</u>				
ESCOBAR MARTIN MARGARITA		29364915X	5007813	1.71				
<b>RESOLUCIÓN</b>								
<b>ADMITIDO</b>								
<b>IMPORTE POR ANUALIDAD</b>								
		<b>2015</b>	<b>2016</b>	<b>2017</b>	<b>2018</b>	<b>2019</b>		
<b>IMPORTE MÁXIMO SUBVENCIONABLE</b>		195,18 €	195,18 €	195,18 €	195,18 €	195,18 €		
<b>IMPORTE MEDIO DE TRANSFERENCIA (€/ha)</b>		114,14 €	114,14 €	114,14 €	114,14 €	114,14 €		
<b>RECINTOS COMPROMETIDOS</b>								
<u>REF.</u>	<u>REFERENCIA SIGPAC</u>	<u>CULTIVO</u>	<u>DESCRIPCIÓN CULTIVO</u>	<u>PEND. MEDIA</u>	<u>SUP. DEC. ADMIN.</u>	<u>SUP. CERT.</u>	<u>SUP. CAMPO</u>	<u>SUP. COMPROM.</u>
				<u>S/R</u>	<u>(%)</u>	<u>(ha)</u>	<u>(ha)</u>	<u>(ha)</u>
2305703	21-009-013-00294-003	101000	OLIVAR-SIN VARIEDAD	S	21,19	1,71	1,71	1,71

### RESUMEN CRITERIOS DE SELECCIÓN

<b>10.1.12 Agricultura de montaña con orientación ecológica en olivar</b>		<b>PUNTOS: 12,00</b>	
		<b>PUNTOS</b>	
Solicitantes de la medida 11, específica para la conversión o mantenimiento en agricultura ecológica		3,00	S
Porcentaje de superficie determinada en zonas con limitaciones naturales u otras limitaciones específicas ubicadas en las zonas de montaña		4,00	100.0%
Porcentaje de superficie determinada situada en zonas RAMSAR		0,00	0.0%
Porcentaje de superficie determinada en zonas vulnerables a la contaminación por nitratos		0,00	0.0%
Mayor pendiente media		1,00	21.19%
Porcentaje de superficie determinada en Red Natura 2000		4,00	100.0%



**DETALLE CRITERIOS DE SELECCIÓN****10.1.12 Agricultura de montaña con orientación ecológica en olivar PUNTOS: 12,00**

<b>Solicitantes de la medida 11, específica para la conversión o mantenimiento en agricultura ecológica</b>						<b>PUNTOS:</b>	3,00	S
<b>Porcentaje de superficie determinada en zonas con limitaciones naturales u otras limitaciones específicas ubicadas en las zonas de montaña</b>						<b>PUNTOS:</b>	4,00	100.0%
<u>REF.</u>	<u>REFERENCIA SIGPAC</u>	<u>CULTIVO</u>	<u>DESCRIPCIÓN CULTIVO</u>	<u>S/R</u>		<u>SUP. COMPROM.</u> (ha)	<u>SUP. CUMPLE</u> (ha)	
2305703	21-009-013-00294-003	101000	OLIVAR-SIN VARIEDAD	S		1,71	1,71	
<b>Porcentaje de superficie determinada situada en zonas RAMSAR</b>						<b>PUNTOS:</b>	0,00	0.0%
<u>REF.</u>	<u>REFERENCIA SIGPAC</u>	<u>CULTIVO</u>	<u>DESCRIPCIÓN CULTIVO</u>	<u>S/R</u>		<u>SUP. COMPROM.</u> (ha)	<u>SUP. CUMPLE</u> (ha)	
2305703	21-009-013-00294-003	101000	OLIVAR-SIN VARIEDAD	S		1,71	0,00	
<b>Porcentaje de superficie determinada en zonas vulnerables a la contaminación por nitratos</b>						<b>PUNTOS:</b>	0,00	0.0%
<u>REF.</u>	<u>REFERENCIA SIGPAC</u>	<u>CULTIVO</u>	<u>DESCRIPCIÓN CULTIVO</u>	<u>S/R</u>		<u>SUP. COMPROM.</u> (ha)	<u>SUP. CUMPLE</u> (ha)	
2305703	21-009-013-00294-003	101000	OLIVAR-SIN VARIEDAD	S		1,71	0,00	
<b>Mayor pendiente media</b>						<b>PUNTOS:</b>	1,00	21.19%
<u>REF.</u>	<u>REFERENCIA SIGPAC</u>	<u>CULTIVO</u>	<u>DESCRIPCIÓN CULTIVO</u>	<u>S/R</u>	<u>PENDIENTE MEDIA (%)</u>	<u>SUP. COMPROM.</u> (ha)		
2305703	21-009-013-00294-003	101000	OLIVAR-SIN VARIEDAD	S	21,19	1,71		
<b>Porcentaje de superficie determinada en Red Natura 2000</b>						<b>PUNTOS:</b>	4,00	100.0%
<u>REF.</u>	<u>REFERENCIA SIGPAC</u>	<u>CULTIVO</u>	<u>DESCRIPCIÓN CULTIVO</u>	<u>S/R</u>		<u>SUP. COMPROM.</u> (ha)	<u>SUP. CUMPLE</u> (ha)	
2305703	21-009-013-00294-003	101000	OLIVAR-SIN VARIEDAD	S		1,71	1,71	





<u>APELLIDOS Y NOMBRE / RAZÓN SOCIAL</u>		<u>NIF</u>	<u>EXPEDIENTE</u>	<u>SUP. COMPROMETIDA</u>				
				<u>(ha)</u>				
ESCOBAR MARTÍN MARÍA JOSEFA		75512017G	5007162	4.94				
<b>RESOLUCIÓN ADMITIDO</b>								
<b>IMPORTE POR ANUALIDAD</b>								
		<b>2015</b>	<b>2016</b>	<b>2017</b>	<b>2018</b>	<b>2019</b>		
IMPORTE MÁXIMO SUBVENCIONABLE		563,85 €	563,85 €	563,85 €	563,85 €	563,85 €		
IMPORTE MEDIO DE TRANSFERENCIA (€/ha)		114,14 €	114,14 €	114,14 €	114,14 €	114,14 €		
<b>RECINTOS COMPROMETIDOS</b>								
<u>REF.</u>	<u>REFERENCIA SIGPAC</u>	<u>CULTIVO</u>	<u>DESCRIPCIÓN CULTIVO</u>	<u>PEND. MEDIA</u>	<u>SUP. DEC. ADMIN.</u>	<u>SUP. CERT.</u>	<u>SUP. CAMPO</u>	<u>SUP. COMPROM.</u>
				<u>S/R</u>	<u>(%)</u>	<u>(ha)</u>	<u>(ha)</u>	<u>(ha)</u>
2907371	21-009-002-00018-002	101000	OLIVAR-SIN VARIEDAD	S	23,78	0,88	0,88	0,88
2907372	21-009-004-00082-001	101000	OLIVAR-SIN VARIEDAD	S	26,24	0,78	0,78	0,78
2907373	21-009-012-00041-001	101000	OLIVAR-SIN VARIEDAD	S	40,71	0,55	0,55	0,55
3172665	21-009-004-00084-002	101000	OLIVAR-SIN VARIEDAD	S	23,96	2,73	2,73	2,73

### RESUMEN CRITERIOS DE SELECCIÓN

<b>10.1.12 Agricultura de montaña con orientación ecológica en olivar</b>		<b>PUNTOS: 14,00</b>	
		<b>PUNTOS</b>	
Solicitantes de la medida 11, específica para la conversión o mantenimiento en agricultura ecológica		3,00	S
Porcentaje de superficie determinada en zonas con limitaciones naturales u otras limitaciones específicas ubicadas en las zonas de montaña		4,00	100.0%
Porcentaje de superficie determinada situada en zonas RAMSAR		0,00	0.0%
Porcentaje de superficie determinada en zonas vulnerables a la contaminación por nitratos		0,00	0.0%
Mayor pendiente media		3,00	26.15%
Porcentaje de superficie determinada en Red Natura 2000		4,00	100.0%



**DETALLE CRITERIOS DE SELECCIÓN****10.1.12 Agricultura de montaña con orientación ecológica en olivar****PUNTOS:** 14,00**Solicitantes de la medida 11, específica para la conversión o mantenimiento en agricultura ecológica****PUNTOS:** 3,00 S**Porcentaje de superficie determinada en zonas con limitaciones naturales u otras limitaciones específicas ubicadas en las zonas de montaña****PUNTOS:** 4,00 100.0%

<u>REF.</u>	<u>REFERENCIA SIGPAC</u>	<u>CULTIVO</u>	<u>DESCRIPCIÓN CULTIVO</u>	<u>S/R</u>	<u>SUP. COMPROM.</u> <u>(ha)</u>	<u>SUP. CUMPLE</u> <u>(ha)</u>
2907371	21-009-002-00018-002	101000	OLIVAR-SIN VARIEDAD	S	0,88	0,88
2907372	21-009-004-00082-001	101000	OLIVAR-SIN VARIEDAD	S	0,78	0,78
3172665	21-009-004-00084-002	101000	OLIVAR-SIN VARIEDAD	S	2,73	2,73
2907373	21-009-012-00041-001	101000	OLIVAR-SIN VARIEDAD	S	0,55	0,55

**Porcentaje de superficie determinada situada en zonas RAMSAR****PUNTOS:** 0,00 0.0%

<u>REF.</u>	<u>REFERENCIA SIGPAC</u>	<u>CULTIVO</u>	<u>DESCRIPCIÓN CULTIVO</u>	<u>S/R</u>	<u>SUP. COMPROM.</u> <u>(ha)</u>	<u>SUP. CUMPLE</u> <u>(ha)</u>
2907371	21-009-002-00018-002	101000	OLIVAR-SIN VARIEDAD	S	0,88	0,00
2907372	21-009-004-00082-001	101000	OLIVAR-SIN VARIEDAD	S	0,78	0,00
3172665	21-009-004-00084-002	101000	OLIVAR-SIN VARIEDAD	S	2,73	0,00
2907373	21-009-012-00041-001	101000	OLIVAR-SIN VARIEDAD	S	0,55	0,00

**Porcentaje de superficie determinada en zonas vulnerables a la contaminación por nitratos****PUNTOS:** 0,00 0.0%


<u>REF.</u>	<u>REFERENCIA SIGPAC</u>	<u>CULTIVO</u>	<u>DESCRIPCIÓN CULTIVO</u>	<u>S/R</u>	<u>SUP. COMPROM.</u> <u>(ha)</u>	<u>SUP. CUMPLE</u> <u>(ha)</u>
2907371	21-009-002-00018-002	101000	OLIVAR-SIN VARIEDAD	S	0,88	0,00
2907372	21-009-004-00082-001	101000	OLIVAR-SIN VARIEDAD	S	0,78	0,00
3172665	21-009-004-00084-002	101000	OLIVAR-SIN VARIEDAD	S	2,73	0,00
2907373	21-009-012-00041-001	101000	OLIVAR-SIN VARIEDAD	S	0,55	0,00

**Mayor pendiente media****PUNTOS:** 3,00 26.15%

<u>REF.</u>	<u>REFERENCIA SIGPAC</u>	<u>CULTIVO</u>	<u>DESCRIPCIÓN CULTIVO</u>	<u>S/R</u>	<u>PENDIENTE MEDIA (%)</u>	<u>SUP. COMPROM.</u> <u>(ha)</u>
2907371	21-009-002-00018-002	101000	OLIVAR-SIN VARIEDAD	S	23,78	0,88
2907372	21-009-004-00082-001	101000	OLIVAR-SIN VARIEDAD	S	26,24	0,78
3172665	21-009-004-00084-002	101000	OLIVAR-SIN VARIEDAD	S	23,96	2,73
2907373	21-009-012-00041-001	101000	OLIVAR-SIN VARIEDAD	S	40,71	0,55

**Porcentaje de superficie determinada en Red Natura 2000****PUNTOS:** 4,00 100.0%

<u>REF.</u>	<u>REFERENCIA SIGPAC</u>	<u>CULTIVO</u>	<u>DESCRIPCIÓN CULTIVO</u>	<u>S/R</u>	<u>SUP. COMPROM.</u> <u>(ha)</u>	<u>SUP. CUMPLE</u> <u>(ha)</u>
2907371	21-009-002-00018-002	101000	OLIVAR-SIN VARIEDAD	S	0,88	0,88
2907372	21-009-004-00082-001	101000	OLIVAR-SIN VARIEDAD	S	0,78	0,78
3172665	21-009-004-00084-002	101000	OLIVAR-SIN VARIEDAD	S	2,73	2,73
2907373	21-009-012-00041-001	101000	OLIVAR-SIN VARIEDAD	S	0,55	0,55



<u>APELLIDOS Y NOMBRE / RAZÓN SOCIAL</u>	<u>NIF</u>	<u>EXPEDIENTE</u>	<u>SUP. COMPROMETIDA (ha)</u>
ESTEBAN DOMINGUEZ VICENTE	29363598G	5007976	13.07

**RESOLUCIÓN  
ADMITIDO**

**IMPORTE POR ANUALIDAD**

	<u>2015</u>	<u>2016</u>	<u>2017</u>	<u>2018</u>	<u>2019</u>
IMPORTE MÁXIMO SUBVENCIONABLE	1.491,81 €	1.491,81 €	1.491,81 €	1.491,81 €	1.491,81 €
IMPORTE MEDIO DE TRANSFERENCIA (€/ha)	114,14 €	114,14 €	114,14 €	114,14 €	114,14 €

**RECINTOS COMPROMETIDOS**

<u>REF.</u>	<u>REFERENCIA SIGPAC</u>	<u>CULTIVO</u>	<u>DESCRIPCIÓN CULTIVO</u>	<u>PEND. MEDIA (S/R)</u>	<u>SUP. DEC. ADMIN. (ha)</u>	<u>SUP. CERT. (ha)</u>	<u>SUP. CAMPO (ha)</u>	<u>SUP. COMPROM. (ha)</u>
2915094	21-009-003-00105-001	101000	OLIVAR-SIN VARIEDAD	S	26,32	5,29	5,29	5,29
2915095	21-016-007-00030-004	101000	OLIVAR-SIN VARIEDAD	S	21,82	1,92	1,92	1,92
2915096	21-016-011-00030-001	101000	OLIVAR-SIN VARIEDAD	S	28,99	5,86	5,86	5,86

**RESUMEN CRITERIOS DE SELECCIÓN**

**10.1.12 Agricultura de montaña con orientación ecológica en olivar** PUNTOS: 14,00

	<u>PUNTOS</u>	
Solicitantes de la medida 11, específica para la conversión o mantenimiento en agricultura ecológica	3,00	S
Porcentaje de superficie determinada en zonas con limitaciones naturales u otras limitaciones específicas ubicadas en las zonas de montaña	4,00	100.0%
Porcentaje de superficie determinada situada en zonas RAMSAR	0,00	0.0%
Porcentaje de superficie determinada en zonas vulnerables a la contaminación por nitratos	0,00	0.0%
Mayor pendiente media	3,00	26.86%
Porcentaje de superficie determinada en Red Natura 2000	4,00	100.0%



**DETALLE CRITERIOS DE SELECCIÓN****10.1.12 Agricultura de montaña con orientación ecológica en olivar****PUNTOS:** 14,00**Solicitantes de la medida 11, específica para la conversión o mantenimiento en agricultura ecológica****PUNTOS:** 3,00 S**Porcentaje de superficie determinada en zonas con limitaciones naturales u otras limitaciones específicas ubicadas en las zonas de montaña****PUNTOS:** 4,00 100.0%

<u>REF.</u>	<u>REFERENCIA SIGPAC</u>	<u>CULTIVO</u>	<u>DESCRIPCIÓN CULTIVO</u>	<u>S/R</u>	<u>SUP. COMPROM.</u> <u>(ha)</u>	<u>SUP. CUMPLE</u> <u>(ha)</u>
2915094	21-009-003-00105-001	101000	OLIVAR-SIN VARIEDAD	S	5,29	5,29
2915095	21-016-007-00030-004	101000	OLIVAR-SIN VARIEDAD	S	1,92	1,92
2915096	21-016-011-00030-001	101000	OLIVAR-SIN VARIEDAD	S	5,86	5,86

**Porcentaje de superficie determinada situada en zonas RAMSAR****PUNTOS:** 0,00 0.0%

<u>REF.</u>	<u>REFERENCIA SIGPAC</u>	<u>CULTIVO</u>	<u>DESCRIPCIÓN CULTIVO</u>	<u>S/R</u>	<u>SUP. COMPROM.</u> <u>(ha)</u>	<u>SUP. CUMPLE</u> <u>(ha)</u>
2915094	21-009-003-00105-001	101000	OLIVAR-SIN VARIEDAD	S	5,29	0,00
2915095	21-016-007-00030-004	101000	OLIVAR-SIN VARIEDAD	S	1,92	0,00
2915096	21-016-011-00030-001	101000	OLIVAR-SIN VARIEDAD	S	5,86	0,00

**Porcentaje de superficie determinada en zonas vulnerables a la contaminación por nitratos****PUNTOS:** 0,00 0.0%

<u>REF.</u>	<u>REFERENCIA SIGPAC</u>	<u>CULTIVO</u>	<u>DESCRIPCIÓN CULTIVO</u>	<u>S/R</u>	<u>SUP. COMPROM.</u> <u>(ha)</u>	<u>SUP. CUMPLE</u> <u>(ha)</u>
2915094	21-009-003-00105-001	101000	OLIVAR-SIN VARIEDAD	S	5,29	0,00
2915095	21-016-007-00030-004	101000	OLIVAR-SIN VARIEDAD	S	1,92	0,00
2915096	21-016-011-00030-001	101000	OLIVAR-SIN VARIEDAD	S	5,86	0,00

**Mayor pendiente media****PUNTOS:** 3,00 26.86%

<u>REF.</u>	<u>REFERENCIA SIGPAC</u>	<u>CULTIVO</u>	<u>DESCRIPCIÓN CULTIVO</u>	<u>S/R</u>	<u>PENDIENTE MEDIA (%)</u>	<u>SUP. COMPROM.</u> <u>(ha)</u>
2915094	21-009-003-00105-001	101000	OLIVAR-SIN VARIEDAD	S	26,32	5,29
2915095	21-016-007-00030-004	101000	OLIVAR-SIN VARIEDAD	S	21,82	1,92
2915096	21-016-011-00030-001	101000	OLIVAR-SIN VARIEDAD	S	28,99	5,86

**Porcentaje de superficie determinada en Red Natura 2000****PUNTOS:** 4,00 100.0%

<u>REF.</u>	<u>REFERENCIA SIGPAC</u>	<u>CULTIVO</u>	<u>DESCRIPCIÓN CULTIVO</u>	<u>S/R</u>	<u>SUP. COMPROM.</u> <u>(ha)</u>	<u>SUP. CUMPLE</u> <u>(ha)</u>
2915094	21-009-003-00105-001	101000	OLIVAR-SIN VARIEDAD	S	5,29	5,29
2915095	21-016-007-00030-004	101000	OLIVAR-SIN VARIEDAD	S	1,92	1,92
2915096	21-016-011-00030-001	101000	OLIVAR-SIN VARIEDAD	S	5,86	5,86



<u>APELLIDOS Y NOMBRE / RAZÓN SOCIAL</u>	<u>NIF</u>	<u>EXPEDIENTE</u>	<u>SUP. COMPROMETIDA</u>		
			<u>(ha)</u>		
EXPLOTACION GANADERA GANAECO S.L.	B11615515	5007940	0		
<b>RESOLUCIÓN</b>					
<b>INADMITIDO</b>					
<b>IMPORTES POR ANUALIDAD</b>					
	<u>2015</u>	<u>2016</u>	<u>2017</u>	<u>2018</u>	<u>2019</u>
IMPORTE MÁXIMO SUBVENCIONABLE	0,00 €	0,00 €	0,00 €	0,00 €	0,00 €
IMPORTE MEDIO DE TRANSFERENCIA (€/ha)	0,00 €	0,00 €	0,00 €	0,00 €	0,00 €

**INCIDENCIAS****INCIDENCIA DESCRIPCIÓN**

80406	Superficie admisible para la ayuda menor que la mínima requerida (anexo 1, Orden 26 de mayo de 2015) Sup. Resuelta:0				
80412	Superficie resuelta para el grupo de pago menor que la mínima requerida				
	Ref:2400767	Recinto:21-024-005-00042-002	Cultivo:101000	OLIVAR-SIN VARIEDAD Secano	Sup. Declarada:2,12 Sup. Resuelta:0
	Ref:2400766	Recinto:21-024-005-00045-003	Cultivo:101000	OLIVAR-SIN VARIEDAD Secano	Sup. Declarada:3,04 Sup. Resuelta:0
	Ref:2400772	Recinto:21-024-005-00047-001	Cultivo:101000	OLIVAR-SIN VARIEDAD Secano	Sup. Declarada:0,22 Sup. Resuelta:0
	Ref:2400771	Recinto:21-024-005-00048-005	Cultivo:101000	OLIVAR-SIN VARIEDAD Secano	Sup. Declarada:1,22 Sup. Resuelta:0
	Ref:2400769	Recinto:21-024-005-00055-003	Cultivo:101000	OLIVAR-SIN VARIEDAD Secano	Sup. Declarada:3,79 Sup. Resuelta:0
	Ref:2400768	Recinto:21-024-005-00057-001	Cultivo:101000	OLIVAR-SIN VARIEDAD Secano	Sup. Declarada:1,16 Sup. Resuelta:0
	Ref:2400770	Recinto:21-024-005-00059-001	Cultivo:101000	OLIVAR-SIN VARIEDAD Secano	Sup. Declarada:1,94 Sup. Resuelta:0
	Ref:2400777	Recinto:21-024-005-00131-001	Cultivo:101000	OLIVAR-SIN VARIEDAD Secano	Sup. Declarada:6,12 Sup. Resuelta:0
	Ref:2400774	Recinto:21-024-005-00144-004	Cultivo:101000	OLIVAR-SIN VARIEDAD Secano	Sup. Declarada:0,56 Sup. Resuelta:0
	Ref:2400776	Recinto:21-024-005-00148-002	Cultivo:101000	OLIVAR-SIN VARIEDAD Secano	Sup. Declarada:5,64 Sup. Resuelta:0
	Ref:2400773	Recinto:21-024-005-00217-001	Cultivo:101000	OLIVAR-SIN VARIEDAD Secano	Sup. Declarada:4,19 Sup. Resuelta:0
	Ref:2400775	Recinto:21-024-005-00218-002	Cultivo:101000	OLIVAR-SIN VARIEDAD Secano	Sup. Declarada:1,33 Sup. Resuelta:0

**RESUMEN CRITERIOS DE SELECCIÓN**

<b>10.1.12 Agricultura de montaña con orientación ecológica en olivar</b>	<b>PUNTOS: 3,00</b>	
	<u>PUNTOS</u>	
Solicitantes de la medida 11, específica para la conversión o mantenimiento en agricultura ecológica	3,00	S
Porcentaje de superficie determinada en zonas con limitaciones naturales u otras limitaciones específicas ubicadas en las zonas de montaña	0,00	0.0%
Porcentaje de superficie determinada situada en zonas RAMSAR	0,00	0.0%
Porcentaje de superficie determinada en zonas vulnerables a la contaminación por nitratos	0,00	0.0%
Mayor pendiente media	0,00	0.0%
Porcentaje de superficie determinada en Red Natura 2000	0,00	0.0%

**DETALLE CRITERIOS DE SELECCIÓN**

<b>10.1.12 Agricultura de montaña con orientación ecológica en olivar</b>	<b>PUNTOS: 3,00</b>	
	<u>PUNTOS:</u>	
Solicitantes de la medida 11, específica para la conversión o mantenimiento en agricultura ecológica	3,00	S
Porcentaje de superficie determinada en zonas con limitaciones naturales u otras limitaciones específicas ubicadas en las zonas de montaña	0,00	0.0%
Porcentaje de superficie determinada situada en zonas RAMSAR	0,00	0.0%
Porcentaje de superficie determinada en zonas vulnerables a la contaminación por nitratos	0,00	0.0%
Mayor pendiente media	0,00	0.0%
Porcentaje de superficie determinada en Red Natura 2000	0,00	0.0%



<u>APELLIDOS Y NOMBRE / RAZÓN SOCIAL</u>		<u>NIF</u>	<u>EXPEDIENTE</u>	<u>SUP. COMPROMETIDA</u>				
				<u>(ha)</u>				
EXPLOTACIONES AGRICOLAS DOMCA, C.B.		E41725078	5007196	14.82				
<b>RESOLUCIÓN ADMITIDO</b>								
<b>IMPORTE POR ANUALIDAD</b>								
		<u>2015</u>	<u>2016</u>	<u>2017</u>	<u>2018</u>	<u>2019</u>		
	IMPORTE MÁXIMO SUBVENCIONABLE	1.691,55 €	1.691,55 €	1.691,55 €	1.691,55 €	1.691,55 €		
	IMPORTE MEDIO DE TRANSFERENCIA (€/ha)	114,14 €	114,14 €	114,14 €	114,14 €	114,14 €		
<b>RECINTOS COMPROMETIDOS</b>								
<u>REF.</u>	<u>REFERENCIA SIGPAC</u>	<u>CULTIVO</u>	<u>DESCRIPCIÓN CULTIVO</u>	<u>PEND. MEDIA</u>	<u>SUP. DEC. ADMIN.</u>	<u>SUP. CERT.</u>	<u>SUP. CAMPO</u>	<u>SUP. COMPROM.</u>
				<u>S/R</u>	<u>(%)</u>	<u>(ha)</u>	<u>(ha)</u>	<u>(ha)</u>
2907649	21-008-010-00098-007	101000	OLIVAR-SIN VARIEDAD	S	30,33	14,82	15,65	14,82

### RESUMEN CRITERIOS DE SELECCIÓN

<b>10.1.12 Agricultura de montaña con orientación ecológica en olivar</b>		<b>PUNTOS: 10,00</b>	
		<u>PUNTOS</u>	
Solicitantes de la medida 11, específica para la conversión o mantenimiento en agricultura ecológica		3,00	S
Porcentaje de superficie determinada en zonas con limitaciones naturales u otras limitaciones específicas ubicadas en las zonas de montaña		4,00	100.0%
Porcentaje de superficie determinada situada en zonas RAMSAR		0,00	0.0%
Porcentaje de superficie determinada en zonas vulnerables a la contaminación por nitratos		0,00	0.0%
Mayor pendiente media		3,00	30.33%
Porcentaje de superficie determinada en Red Natura 2000		0,00	0.0%



**DETALLE CRITERIOS DE SELECCIÓN****10.1.12 Agricultura de montaña con orientación ecológica en olivar****PUNTOS: 10,00****Solicitantes de la medida 11, específica para la conversión o mantenimiento en agricultura ecológica****PUNTOS: 3,00 S****Porcentaje de superficie determinada en zonas con limitaciones naturales u otras limitaciones específicas ubicadas en las zonas de montaña****PUNTOS: 4,00 100.0%**

<u>REF.</u>	<u>REFERENCIA SIGPAC</u>	<u>CULTIVO</u>	<u>DESCRIPCIÓN CULTIVO</u>	<u>S/R</u>	<u>SUP. COMPROM. (ha)</u>	<u>SUP. CUMPLE (ha)</u>
2907649	21-008-010-00098-007	101000	OLIVAR-SIN VARIEDAD	S	14,82	14,82

**Porcentaje de superficie determinada situada en zonas RAMSAR****PUNTOS: 0,00 0.0%**

<u>REF.</u>	<u>REFERENCIA SIGPAC</u>	<u>CULTIVO</u>	<u>DESCRIPCIÓN CULTIVO</u>	<u>S/R</u>	<u>SUP. COMPROM. (ha)</u>	<u>SUP. CUMPLE (ha)</u>
2907649	21-008-010-00098-007	101000	OLIVAR-SIN VARIEDAD	S	14,82	0,00

**Porcentaje de superficie determinada en zonas vulnerables a la contaminación por nitratos****PUNTOS: 0,00 0.0%**

<u>REF.</u>	<u>REFERENCIA SIGPAC</u>	<u>CULTIVO</u>	<u>DESCRIPCIÓN CULTIVO</u>	<u>S/R</u>	<u>SUP. COMPROM. (ha)</u>	<u>SUP. CUMPLE (ha)</u>
2907649	21-008-010-00098-007	101000	OLIVAR-SIN VARIEDAD	S	14,82	0,00

**Mayor pendiente media****PUNTOS: 3,00 30.33%**

<u>REF.</u>	<u>REFERENCIA SIGPAC</u>	<u>CULTIVO</u>	<u>DESCRIPCIÓN CULTIVO</u>	<u>S/R</u>	<u>PENDIENTE MEDIA (%)</u>	<u>SUP. COMPROM. (ha)</u>
2907649	21-008-010-00098-007	101000	OLIVAR-SIN VARIEDAD	S	30,33	14,82

**Porcentaje de superficie determinada en Red Natura 2000****PUNTOS: 0,00 0.0%**

<u>REF.</u>	<u>REFERENCIA SIGPAC</u>	<u>CULTIVO</u>	<u>DESCRIPCIÓN CULTIVO</u>	<u>S/R</u>	<u>SUP. COMPROM. (ha)</u>	<u>SUP. CUMPLE (ha)</u>
2907649	21-008-010-00098-007	101000	OLIVAR-SIN VARIEDAD	S	14,82	0,00



<u>APELLIDOS Y NOMBRE / RAZÓN SOCIAL</u>		<u>NIF</u>	<u>EXPEDIENTE</u>	<u>SUP. COMPROMETIDA</u>				
FERNANDEZ FERNANDEZ JULIA		75498781Q	5007683	<u>(ha)</u> 2.5				
<u>RESOLUCIÓN</u> ADMITIDO								
<u>IMPORTES POR ANUALIDAD</u>								
		<u>2015</u>	<u>2016</u>	<u>2017</u>	<u>2018</u>	<u>2019</u>		
IMPORTE MÁXIMO SUBVENCIONABLE		285,35 €	285,35 €	285,35 €	285,35 €	285,35 €		
IMPORTE MEDIO DE TRANSFERENCIA (€/ha)		114,14 €	114,14 €	114,14 €	114,14 €	114,14 €		
<u>RECINTOS COMPROMETIDOS</u>								
<u>REF.</u>	<u>REFERENCIA SIGPAC</u>	<u>CULTIVO</u>	<u>DESCRIPCIÓN CULTIVO</u>	<u>PEND. MEDIA</u>	<u>SUP. DEC. ADMIN.</u>	<u>SUP. CERT.</u>	<u>SUP. CAMPO</u>	<u>SUP. COMPROM.</u>
				<u>S/R</u>	<u>(%)</u>	<u>(ha)</u>	<u>(ha)</u>	<u>(ha)</u>
2300933	21-009-012-00038-002	101000	OLIVAR-SIN VARIEDAD	S	23,87	0,51	0,51	0,51
2300934	21-009-012-00105-001	101000	OLIVAR-SIN VARIEDAD	S	22,70	1,87	1,87	1,87
2300935	21-009-012-00190-001	101000	OLIVAR-SIN VARIEDAD	S	34,79	0,12	0,12	0,12

**RESUMEN CRITERIOS DE SELECCIÓN**

<b>10.1.12 Agricultura de montaña con orientación ecológica en olivar</b>		<b>PUNTOS: 12,00</b>	
		<u>PUNTOS</u>	
Solicitantes de la medida 11, específica para la conversión o mantenimiento en agricultura ecológica		3,00	S
Porcentaje de superficie determinada en zonas con limitaciones naturales u otras limitaciones específicas ubicadas en las zonas de montaña		4,00	100.0%
Porcentaje de superficie determinada situada en zonas RAMSAR		0,00	0.0%
Porcentaje de superficie determinada en zonas vulnerables a la contaminación por nitratos		0,00	0.0%
Mayor pendiente media		1,00	23.52%
Porcentaje de superficie determinada en Red Natura 2000		4,00	100.0%





**DETALLE CRITERIOS DE SELECCIÓN****10.1.12 Agricultura de montaña con orientación ecológica en olivar****PUNTOS:** 12,00**Solicitantes de la medida 11, específica para la conversión o mantenimiento en agricultura ecológica****PUNTOS:** 3,00 S**Porcentaje de superficie determinada en zonas con limitaciones naturales u otras limitaciones específicas ubicadas en las zonas de montaña****PUNTOS:** 4,00 100.0%

<u>REF.</u>	<u>REFERENCIA SIGPAC</u>	<u>CULTIVO DESCRIPCIÓN CULTIVO</u>	<u>S/R</u>	<u>SUP. COMPROM.</u> <u>(ha)</u>	<u>SUP. CUMPLE</u> <u>(ha)</u>
2300933	21-009-012-00038-002	101000 OLIVAR-SIN VARIEDAD	S	0,51	0,51
2300934	21-009-012-00105-001	101000 OLIVAR-SIN VARIEDAD	S	1,87	1,87
2300935	21-009-012-00190-001	101000 OLIVAR-SIN VARIEDAD	S	0,12	0,12

**Porcentaje de superficie determinada situada en zonas RAMSAR****PUNTOS:** 0,00 0.0%

<u>REF.</u>	<u>REFERENCIA SIGPAC</u>	<u>CULTIVO DESCRIPCIÓN CULTIVO</u>	<u>S/R</u>	<u>SUP. COMPROM.</u> <u>(ha)</u>	<u>SUP. CUMPLE</u> <u>(ha)</u>
2300933	21-009-012-00038-002	101000 OLIVAR-SIN VARIEDAD	S	0,51	0,00
2300934	21-009-012-00105-001	101000 OLIVAR-SIN VARIEDAD	S	1,87	0,00
2300935	21-009-012-00190-001	101000 OLIVAR-SIN VARIEDAD	S	0,12	0,00

**Porcentaje de superficie determinada en zonas vulnerables a la contaminación por nitratos****PUNTOS:** 0,00 0.0%

<u>REF.</u>	<u>REFERENCIA SIGPAC</u>	<u>CULTIVO DESCRIPCIÓN CULTIVO</u>	<u>S/R</u>	<u>SUP. COMPROM.</u> <u>(ha)</u>	<u>SUP. CUMPLE</u> <u>(ha)</u>
2300933	21-009-012-00038-002	101000 OLIVAR-SIN VARIEDAD	S	0,51	0,00
2300934	21-009-012-00105-001	101000 OLIVAR-SIN VARIEDAD	S	1,87	0,00
2300935	21-009-012-00190-001	101000 OLIVAR-SIN VARIEDAD	S	0,12	0,00

**Mayor pendiente media****PUNTOS:** 1,00 23.52%

<u>REF.</u>	<u>REFERENCIA SIGPAC</u>	<u>CULTIVO DESCRIPCIÓN CULTIVO</u>	<u>S/R</u>	<u>PENDIENTE MEDIA (%)</u>	<u>SUP. COMPROM.</u> <u>(ha)</u>
2300933	21-009-012-00038-002	101000 OLIVAR-SIN VARIEDAD	S	23,87	0,51
2300934	21-009-012-00105-001	101000 OLIVAR-SIN VARIEDAD	S	22,70	1,87
2300935	21-009-012-00190-001	101000 OLIVAR-SIN VARIEDAD	S	34,79	0,12

**Porcentaje de superficie determinada en Red Natura 2000****PUNTOS:** 4,00 100.0%

<u>REF.</u>	<u>REFERENCIA SIGPAC</u>	<u>CULTIVO DESCRIPCIÓN CULTIVO</u>	<u>S/R</u>	<u>SUP. COMPROM.</u> <u>(ha)</u>	<u>SUP. CUMPLE</u> <u>(ha)</u>
2300933	21-009-012-00038-002	101000 OLIVAR-SIN VARIEDAD	S	0,51	0,51
2300934	21-009-012-00105-001	101000 OLIVAR-SIN VARIEDAD	S	1,87	1,87
2300935	21-009-012-00190-001	101000 OLIVAR-SIN VARIEDAD	S	0,12	0,12



<u>APELLIDOS Y NOMBRE / RAZÓN SOCIAL</u>		<u>NIF</u>	<u>EXPEDIENTE</u>	<u>SUP. COMPROMETIDA</u>				
				<u>(ha)</u>				
FERNANDEZ GINES JOSE DOLORES		29772540Y	5008930	8.76				
<b>RESOLUCIÓN</b>								
<b>ADMITIDO</b>								
<b>IMPORTE POR ANUALIDAD</b>								
		<b>2015</b>	<b>2016</b>	<b>2017</b>	<b>2018</b>	<b>2019</b>		
<b>IMPORTE MÁXIMO SUBVENCIONABLE</b>		999,87 €	999,87 €	999,87 €	999,87 €	999,87 €		
<b>IMPORTE MEDIO DE TRANSFERENCIA (€/ha)</b>		114,14 €	114,14 €	114,14 €	114,14 €	114,14 €		
<b>RECINTOS COMPROMETIDOS</b>								
<u>REF.</u>	<u>REFERENCIA SIGPAC</u>	<u>CULTIVO</u>	<u>DESCRIPCIÓN CULTIVO</u>	<u>PEND. MEDIA</u>	<u>SUP. DEC. ADMIN.</u>	<u>SUP. CERT.</u>	<u>SUP. CAMPO</u>	<u>SUP. COMPROM.</u>
				<u>S/R</u>	<u>(%)</u>	<u>(ha)</u>	<u>(ha)</u>	<u>(ha)</u>
2932681	21-009-003-00112-001	101000	OLIVAR-SIN VARIEDAD	S	30,50	6,99	6,99	6,99
2932682	21-016-011-00031-001	101000	OLIVAR-SIN VARIEDAD	S	31,12	1,77	1,77	1,77

### RESUMEN CRITERIOS DE SELECCIÓN

<b>10.1.12 Agricultura de montaña con orientación ecológica en olivar</b>		<b>PUNTOS: 14,00</b>	
		<b>PUNTOS</b>	
Solicitantes de la medida 11, específica para la conversión o mantenimiento en agricultura ecológica		3,00	S
Porcentaje de superficie determinada en zonas con limitaciones naturales u otras limitaciones específicas ubicadas en las zonas de montaña		4,00	100.0%
Porcentaje de superficie determinada situada en zonas RAMSAR		0,00	0.0%
Porcentaje de superficie determinada en zonas vulnerables a la contaminación por nitratos		0,00	0.0%
Mayor pendiente media		3,00	30.62%
Porcentaje de superficie determinada en Red Natura 2000		4,00	100.0%



**DETALLE CRITERIOS DE SELECCIÓN****10.1.12 Agricultura de montaña con orientación ecológica en olivar****PUNTOS: 14,00****Solicitantes de la medida 11, específica para la conversión o mantenimiento en agricultura ecológica****PUNTOS: 3,00 S****Porcentaje de superficie determinada en zonas con limitaciones naturales u otras limitaciones específicas ubicadas en las zonas de montaña****PUNTOS: 4,00 100.0%**

<u>REF.</u>	<u>REFERENCIA SIGPAC</u>	<u>CULTIVO</u>	<u>DESCRIPCIÓN CULTIVO</u>	<u>S/R</u>	<u>SUP. COMPROM.</u> <u>(ha)</u>	<u>SUP. CUMPLE</u> <u>(ha)</u>
2932681	21-009-003-00112-001	101000	OLIVAR-SIN VARIEDAD	S	6,99	6,99
2932682	21-016-011-00031-001	101000	OLIVAR-SIN VARIEDAD	S	1,77	1,77

**Porcentaje de superficie determinada situada en zonas RAMSAR****PUNTOS: 0,00 0.0%**

<u>REF.</u>	<u>REFERENCIA SIGPAC</u>	<u>CULTIVO</u>	<u>DESCRIPCIÓN CULTIVO</u>	<u>S/R</u>	<u>SUP. COMPROM.</u> <u>(ha)</u>	<u>SUP. CUMPLE</u> <u>(ha)</u>
2932681	21-009-003-00112-001	101000	OLIVAR-SIN VARIEDAD	S	6,99	0,00
2932682	21-016-011-00031-001	101000	OLIVAR-SIN VARIEDAD	S	1,77	0,00

**Porcentaje de superficie determinada en zonas vulnerables a la contaminación por nitratos****PUNTOS: 0,00 0.0%**

<u>REF.</u>	<u>REFERENCIA SIGPAC</u>	<u>CULTIVO</u>	<u>DESCRIPCIÓN CULTIVO</u>	<u>S/R</u>	<u>SUP. COMPROM.</u> <u>(ha)</u>	<u>SUP. CUMPLE</u> <u>(ha)</u>
2932681	21-009-003-00112-001	101000	OLIVAR-SIN VARIEDAD	S	6,99	0,00
2932682	21-016-011-00031-001	101000	OLIVAR-SIN VARIEDAD	S	1,77	0,00

**Mayor pendiente media****PUNTOS: 3,00 30.62%**

<u>REF.</u>	<u>REFERENCIA SIGPAC</u>	<u>CULTIVO</u>	<u>DESCRIPCIÓN CULTIVO</u>	<u>S/R</u>	<u>PENDIENTE MEDIA (%)</u>	<u>SUP. COMPROM.</u> <u>(ha)</u>
2932681	21-009-003-00112-001	101000	OLIVAR-SIN VARIEDAD	S	30,50	6,99
2932682	21-016-011-00031-001	101000	OLIVAR-SIN VARIEDAD	S	31,12	1,77

**Porcentaje de superficie determinada en Red Natura 2000****PUNTOS: 4,00 100.0%**

<u>REF.</u>	<u>REFERENCIA SIGPAC</u>	<u>CULTIVO</u>	<u>DESCRIPCIÓN CULTIVO</u>	<u>S/R</u>	<u>SUP. COMPROM.</u> <u>(ha)</u>	<u>SUP. CUMPLE</u> <u>(ha)</u>
2932681	21-009-003-00112-001	101000	OLIVAR-SIN VARIEDAD	S	6,99	6,99
2932682	21-016-011-00031-001	101000	OLIVAR-SIN VARIEDAD	S	1,77	1,77



<u>APELLIDOS Y NOMBRE / RAZÓN SOCIAL</u>		<u>NIF</u>	<u>EXPEDIENTE</u>	<u>SUP. COMPROMETIDA</u>				
				<u>(ha)</u>				
FERNANDEZ HATO MARIA		75555271H	5006662	7.84				
<b>RESOLUCIÓN</b>								
<b>ADMITIDO</b>								
<b>IMPORTE POR ANUALIDAD</b>								
		<b>2015</b>	<b>2016</b>	<b>2017</b>	<b>2018</b>	<b>2019</b>		
<b>IMPORTE MÁXIMO SUBVENCIONABLE</b>		894,86 €	894,86 €	894,86 €	894,86 €	894,86 €		
<b>IMPORTE MEDIO DE TRANSFERENCIA (€/ha)</b>		114,14 €	114,14 €	114,14 €	114,14 €	114,14 €		
<b>RECINTOS COMPROMETIDOS</b>								
<u>REF.</u>	<u>REFERENCIA SIGPAC</u>	<u>CULTIVO</u>	<u>DESCRIPCIÓN CULTIVO</u>	<u>PEND. MEDIA</u>	<u>SUP. DEC. ADMIN.</u>	<u>SUP. CERT.</u>	<u>SUP. CAMPO</u>	<u>SUP. COMPROM.</u>
				<u>S/R</u>	<u>(%)</u>	<u>(ha)</u>	<u>(ha)</u>	<u>(ha)</u>
2288841	21-078-030-00025-002	101000	OLIVAR-SIN VARIEDAD	S	27,51	1,20	1,20	1,20
2288842	21-078-030-00070-005	101000	OLIVAR-SIN VARIEDAD	S	23,58	1,53	1,53	1,53
2288844	21-078-030-00115-005	101000	OLIVAR-SIN VARIEDAD	S	36,56	0,92	0,92	0,92
2288845	21-078-030-00101-006	101000	OLIVAR-SIN VARIEDAD	S	20,61	4,19	4,19	4,19

**RESUMEN CRITERIOS DE SELECCIÓN**

<b>10.1.12 Agricultura de montaña con orientación ecológica en olivar</b>		<b>PUNTOS: 12,00</b>	
		<b>PUNTOS</b>	
Solicitantes de la medida 11, específica para la conversión o mantenimiento en agricultura ecológica		3,00	S
Porcentaje de superficie determinada en zonas con limitaciones naturales u otras limitaciones específicas ubicadas en las zonas de montaña		4,00	100.0%
Porcentaje de superficie determinada situada en zonas RAMSAR		0,00	0.0%
Porcentaje de superficie determinada en zonas vulnerables a la contaminación por nitratos		0,00	0.0%
Mayor pendiente media		1,00	24.12%
Porcentaje de superficie determinada en Red Natura 2000		4,00	100.0%



**DETALLE CRITERIOS DE SELECCIÓN****10.1.12 Agricultura de montaña con orientación ecológica en olivar****PUNTOS:** 12,00**Solicitantes de la medida 11, específica para la conversión o mantenimiento en agricultura ecológica****PUNTOS:** 3,00 S**Porcentaje de superficie determinada en zonas con limitaciones naturales u otras limitaciones específicas ubicadas en las zonas de montaña****PUNTOS:** 4,00 100.0%

<u>REF.</u>	<u>REFERENCIA SIGPAC</u>	<u>CULTIVO DESCRIPCIÓN CULTIVO</u>	<u>S/R</u>	<u>SUP. COMPROM.</u> <u>(ha)</u>	<u>SUP. CUMPLE</u> <u>(ha)</u>
2288841	21-078-030-00025-002	101000 OLIVAR-SIN VARIEDAD	S	1,20	1,20
2288842	21-078-030-00070-005	101000 OLIVAR-SIN VARIEDAD	S	1,53	1,53
2288845	21-078-030-00101-006	101000 OLIVAR-SIN VARIEDAD	S	4,19	4,19
2288844	21-078-030-00115-005	101000 OLIVAR-SIN VARIEDAD	S	0,92	0,92

**Porcentaje de superficie determinada situada en zonas RAMSAR****PUNTOS:** 0,00 0.0%

<u>REF.</u>	<u>REFERENCIA SIGPAC</u>	<u>CULTIVO DESCRIPCIÓN CULTIVO</u>	<u>S/R</u>	<u>SUP. COMPROM.</u> <u>(ha)</u>	<u>SUP. CUMPLE</u> <u>(ha)</u>
2288841	21-078-030-00025-002	101000 OLIVAR-SIN VARIEDAD	S	1,20	0,00
2288842	21-078-030-00070-005	101000 OLIVAR-SIN VARIEDAD	S	1,53	0,00
2288845	21-078-030-00101-006	101000 OLIVAR-SIN VARIEDAD	S	4,19	0,00
2288844	21-078-030-00115-005	101000 OLIVAR-SIN VARIEDAD	S	0,92	0,00

**Porcentaje de superficie determinada en zonas vulnerables a la contaminación por nitratos****PUNTOS:** 0,00 0.0%


<u>REF.</u>	<u>REFERENCIA SIGPAC</u>	<u>CULTIVO DESCRIPCIÓN CULTIVO</u>	<u>S/R</u>	<u>SUP. COMPROM.</u> <u>(ha)</u>	<u>SUP. CUMPLE</u> <u>(ha)</u>
2288841	21-078-030-00025-002	101000 OLIVAR-SIN VARIEDAD	S	1,20	0,00
2288842	21-078-030-00070-005	101000 OLIVAR-SIN VARIEDAD	S	1,53	0,00
2288845	21-078-030-00101-006	101000 OLIVAR-SIN VARIEDAD	S	4,19	0,00
2288844	21-078-030-00115-005	101000 OLIVAR-SIN VARIEDAD	S	0,92	0,00

**Mayor pendiente media****PUNTOS:** 1,00 24.12%

<u>REF.</u>	<u>REFERENCIA SIGPAC</u>	<u>CULTIVO DESCRIPCIÓN CULTIVO</u>	<u>S/R</u>	<u>PENDIENTE MEDIA (%)</u>	<u>SUP. COMPROM.</u> <u>(ha)</u>
2288841	21-078-030-00025-002	101000 OLIVAR-SIN VARIEDAD	S	27,51	1,20
2288842	21-078-030-00070-005	101000 OLIVAR-SIN VARIEDAD	S	23,58	1,53
2288845	21-078-030-00101-006	101000 OLIVAR-SIN VARIEDAD	S	20,61	4,19
2288844	21-078-030-00115-005	101000 OLIVAR-SIN VARIEDAD	S	36,56	0,92

**Porcentaje de superficie determinada en Red Natura 2000****PUNTOS:** 4,00 100.0%

<u>REF.</u>	<u>REFERENCIA SIGPAC</u>	<u>CULTIVO DESCRIPCIÓN CULTIVO</u>	<u>S/R</u>	<u>SUP. COMPROM.</u> <u>(ha)</u>	<u>SUP. CUMPLE</u> <u>(ha)</u>
2288841	21-078-030-00025-002	101000 OLIVAR-SIN VARIEDAD	S	1,20	1,20
2288842	21-078-030-00070-005	101000 OLIVAR-SIN VARIEDAD	S	1,53	1,53
2288845	21-078-030-00101-006	101000 OLIVAR-SIN VARIEDAD	S	4,19	4,19
2288844	21-078-030-00115-005	101000 OLIVAR-SIN VARIEDAD	S	0,92	0,92



<u>APELLIDOS Y NOMBRE / RAZÓN SOCIAL</u>		<u>NIF</u>	<u>EXPEDIENTE</u>	<u>SUP. COMPROMETIDA</u>				
				<u>(ha)</u>				
FERNANDEZ MUÑOZ ANTONIO		75546783V	5003738	3.42				
<b>RESOLUCIÓN</b>								
<b>ADMITIDO</b>								
<b>IMPORTE POR ANUALIDAD</b>								
		<b>2015</b>	<b>2016</b>	<b>2017</b>	<b>2018</b>	<b>2019</b>		
<b>IMPORTE MÁXIMO SUBVENCIONABLE</b>		390,36 €	390,36 €	390,36 €	390,36 €	390,36 €		
<b>IMPORTE MEDIO DE TRANSFERENCIA (€/ha)</b>		114,14 €	114,14 €	114,14 €	114,14 €	114,14 €		
<b>RECINTOS COMPROMETIDOS</b>								
<u>REF.</u>	<u>REFERENCIA SIGPAC</u>	<u>CULTIVO</u>	<u>DESCRIPCIÓN CULTIVO</u>	<u>PEND. MEDIA</u>	<u>SUP. DEC. ADMIN.</u>	<u>SUP. CERT.</u>	<u>SUP. CAMPO</u>	<u>SUP. COMPROM.</u>
				<u>S/R</u>	<u>(%)</u>	<u>(ha)</u>	<u>(ha)</u>	<u>(ha)</u>
2297520	21-068-020-00280-001	101000	OLIVAR-SIN VARIEDAD	S	54,41	1,85	1,85	1,85
2297521	21-068-020-00292-001	101000	OLIVAR-SIN VARIEDAD	S	44,30	1,15	1,15	1,15
2297522	21-068-020-00267-002	101000	OLIVAR-SIN VARIEDAD	S	44,56	0,35	0,35	0,35
2297523	21-068-020-00293-001	101000	OLIVAR-SIN VARIEDAD	S	36,94	0,07	0,07	0,07

**RESUMEN CRITERIOS DE SELECCIÓN**

<b>10.1.12 Agricultura de montaña con orientación ecológica en olivar</b>		<b>PUNTOS: 14,00</b>	
		<b>PUNTOS</b>	
Solicitantes de la medida 11, específica para la conversión o mantenimiento en agricultura ecológica		3,00	S
Porcentaje de superficie determinada en zonas con limitaciones naturales u otras limitaciones específicas ubicadas en las zonas de montaña		4,00	100.0%
Porcentaje de superficie determinada situada en zonas RAMSAR		0,00	0.0%
Porcentaje de superficie determinada en zonas vulnerables a la contaminación por nitratos		0,00	0.0%
Mayor pendiente media		3,00	49.65%
Porcentaje de superficie determinada en Red Natura 2000		4,00	100.0%



**DETALLE CRITERIOS DE SELECCIÓN****10.1.12 Agricultura de montaña con orientación ecológica en olivar****PUNTOS:** 14,00**Solicitantes de la medida 11, específica para la conversión o mantenimiento en agricultura ecológica****PUNTOS:** 3,00 S**Porcentaje de superficie determinada en zonas con limitaciones naturales u otras limitaciones específicas ubicadas en las zonas de montaña****PUNTOS:** 4,00 100.0%

<u>REF.</u>	<u>REFERENCIA SIGPAC</u>	<u>CULTIVO</u>	<u>DESCRIPCIÓN CULTIVO</u>	<u>S/R</u>	<u>SUP. COMPROM.</u> <u>(ha)</u>	<u>SUP. CUMPLE</u> <u>(ha)</u>
2297522	21-068-020-00267-002	101000	OLIVAR-SIN VARIEDAD	S	0,35	0,35
2297520	21-068-020-00280-001	101000	OLIVAR-SIN VARIEDAD	S	1,85	1,85
2297521	21-068-020-00292-001	101000	OLIVAR-SIN VARIEDAD	S	1,15	1,15
2297523	21-068-020-00293-001	101000	OLIVAR-SIN VARIEDAD	S	0,07	0,07

**Porcentaje de superficie determinada situada en zonas RAMSAR****PUNTOS:** 0,00 0.0%

<u>REF.</u>	<u>REFERENCIA SIGPAC</u>	<u>CULTIVO</u>	<u>DESCRIPCIÓN CULTIVO</u>	<u>S/R</u>	<u>SUP. COMPROM.</u> <u>(ha)</u>	<u>SUP. CUMPLE</u> <u>(ha)</u>
2297522	21-068-020-00267-002	101000	OLIVAR-SIN VARIEDAD	S	0,35	0,00
2297520	21-068-020-00280-001	101000	OLIVAR-SIN VARIEDAD	S	1,85	0,00
2297521	21-068-020-00292-001	101000	OLIVAR-SIN VARIEDAD	S	1,15	0,00
2297523	21-068-020-00293-001	101000	OLIVAR-SIN VARIEDAD	S	0,07	0,00

**Porcentaje de superficie determinada en zonas vulnerables a la contaminación por nitratos****PUNTOS:** 0,00 0.0%

<u>REF.</u>	<u>REFERENCIA SIGPAC</u>	<u>CULTIVO</u>	<u>DESCRIPCIÓN CULTIVO</u>	<u>S/R</u>	<u>SUP. COMPROM.</u> <u>(ha)</u>	<u>SUP. CUMPLE</u> <u>(ha)</u>
2297522	21-068-020-00267-002	101000	OLIVAR-SIN VARIEDAD	S	0,35	0,00
2297520	21-068-020-00280-001	101000	OLIVAR-SIN VARIEDAD	S	1,85	0,00
2297521	21-068-020-00292-001	101000	OLIVAR-SIN VARIEDAD	S	1,15	0,00
2297523	21-068-020-00293-001	101000	OLIVAR-SIN VARIEDAD	S	0,07	0,00

**Mayor pendiente media****PUNTOS:** 3,00 49.65%

<u>REF.</u>	<u>REFERENCIA SIGPAC</u>	<u>CULTIVO</u>	<u>DESCRIPCIÓN CULTIVO</u>	<u>S/R</u>	<u>PENDIENTE MEDIA (%)</u>	<u>SUP. COMPROM.</u> <u>(ha)</u>
2297522	21-068-020-00267-002	101000	OLIVAR-SIN VARIEDAD	S	44,56	0,35
2297520	21-068-020-00280-001	101000	OLIVAR-SIN VARIEDAD	S	54,41	1,85
2297521	21-068-020-00292-001	101000	OLIVAR-SIN VARIEDAD	S	44,30	1,15
2297523	21-068-020-00293-001	101000	OLIVAR-SIN VARIEDAD	S	36,94	0,07

**Porcentaje de superficie determinada en Red Natura 2000****PUNTOS:** 4,00 100.0%

<u>REF.</u>	<u>REFERENCIA SIGPAC</u>	<u>CULTIVO</u>	<u>DESCRIPCIÓN CULTIVO</u>	<u>S/R</u>	<u>SUP. COMPROM.</u> <u>(ha)</u>	<u>SUP. CUMPLE</u> <u>(ha)</u>
2297522	21-068-020-00267-002	101000	OLIVAR-SIN VARIEDAD	S	0,35	0,35
2297520	21-068-020-00280-001	101000	OLIVAR-SIN VARIEDAD	S	1,85	1,85
2297521	21-068-020-00292-001	101000	OLIVAR-SIN VARIEDAD	S	1,15	1,15
2297523	21-068-020-00293-001	101000	OLIVAR-SIN VARIEDAD	S	0,07	0,07



<u>APELLIDOS Y NOMBRE / RAZÓN SOCIAL</u>		<u>NIF</u>	<u>EXPEDIENTE</u>	<u>SUP. COMPROMETIDA</u>				
				<u>(ha)</u>				
FERNANDEZ NAVARRO FRANCISCA		29410031T	5006940	3.35				
<b>RESOLUCIÓN</b>								
<b>ADMITIDO</b>								
<b>IMPORTE POR ANUALIDAD</b>								
		<b>2015</b>	<b>2016</b>	<b>2017</b>	<b>2018</b>	<b>2019</b>		
<b>IMPORTE MÁXIMO SUBVENCIONABLE</b>		382,37 €	382,37 €	382,37 €	382,37 €	382,37 €		
<b>IMPORTE MEDIO DE TRANSFERENCIA (€/ha)</b>		114,14 €	114,14 €	114,14 €	114,14 €	114,14 €		
<b>RECINTOS COMPROMETIDOS</b>								
<u>REF.</u>	<u>REFERENCIA SIGPAC</u>	<u>CULTIVO</u>	<u>DESCRIPCIÓN CULTIVO</u>	<u>PEND. MEDIA</u>	<u>SUP. DEC. ADMIN.</u>	<u>SUP. CERT.</u>	<u>SUP. CAMPO</u>	<u>SUP. COMPROM.</u>
				<u>S/R</u>	<u>(%)</u>	<u>(ha)</u>	<u>(ha)</u>	<u>(ha)</u>
2282901	21-078-030-00112-003	101000	OLIVAR-SIN VARIEDAD	S	28,28	3,35	3,35	3,35

### RESUMEN CRITERIOS DE SELECCIÓN

<b>10.1.12 Agricultura de montaña con orientación ecológica en olivar</b>		<b>PUNTOS: 14,00</b>	
		<b>PUNTOS</b>	
Solicitantes de la medida 11, específica para la conversión o mantenimiento en agricultura ecológica		3,00	S
Porcentaje de superficie determinada en zonas con limitaciones naturales u otras limitaciones específicas ubicadas en las zonas de montaña		4,00	100.0%
Porcentaje de superficie determinada situada en zonas RAMSAR		0,00	0.0%
Porcentaje de superficie determinada en zonas vulnerables a la contaminación por nitratos		0,00	0.0%
Mayor pendiente media		3,00	28.28%
Porcentaje de superficie determinada en Red Natura 2000		4,00	100.0%





**DETALLE CRITERIOS DE SELECCIÓN****10.1.12 Agricultura de montaña con orientación ecológica en olivar PUNTOS: 14,00**

<b>Solicitantes de la medida 11, específica para la conversión o mantenimiento en agricultura ecológica</b>						<b>PUNTOS:</b>	3,00	S
<b>Porcentaje de superficie determinada en zonas con limitaciones naturales u otras limitaciones específicas ubicadas en las zonas de montaña</b>						<b>PUNTOS:</b>	4,00	100.0%
<u>REF.</u>	<u>REFERENCIA SIGPAC</u>	<u>CULTIVO</u>	<u>DESCRIPCIÓN CULTIVO</u>	<u>S/R</u>	<u>SUP. COMPROM. (ha)</u>	<u>SUP. CUMPLE (ha)</u>		
2282901	21-078-030-00112-003	101000	OLIVAR-SIN VARIEDAD	S	3,35	3,35		
<b>Porcentaje de superficie determinada situada en zonas RAMSAR</b>						<b>PUNTOS:</b>	0,00	0.0%
<u>REF.</u>	<u>REFERENCIA SIGPAC</u>	<u>CULTIVO</u>	<u>DESCRIPCIÓN CULTIVO</u>	<u>S/R</u>	<u>SUP. COMPROM. (ha)</u>	<u>SUP. CUMPLE (ha)</u>		
2282901	21-078-030-00112-003	101000	OLIVAR-SIN VARIEDAD	S	3,35	0,00		
<b>Porcentaje de superficie determinada en zonas vulnerables a la contaminación por nitratos</b>						<b>PUNTOS:</b>	0,00	0.0%
<u>REF.</u>	<u>REFERENCIA SIGPAC</u>	<u>CULTIVO</u>	<u>DESCRIPCIÓN CULTIVO</u>	<u>S/R</u>	<u>SUP. COMPROM. (ha)</u>	<u>SUP. CUMPLE (ha)</u>		
2282901	21-078-030-00112-003	101000	OLIVAR-SIN VARIEDAD	S	3,35	0,00		
<b>Mayor pendiente media</b>						<b>PUNTOS:</b>	3,00	28.28%
<u>REF.</u>	<u>REFERENCIA SIGPAC</u>	<u>CULTIVO</u>	<u>DESCRIPCIÓN CULTIVO</u>	<u>S/R</u>	<u>PENDIENTE MEDIA (%)</u>	<u>SUP. COMPROM. (ha)</u>		
2282901	21-078-030-00112-003	101000	OLIVAR-SIN VARIEDAD	S	28,28	3,35		
<b>Porcentaje de superficie determinada en Red Natura 2000</b>						<b>PUNTOS:</b>	4,00	100.0%
<u>REF.</u>	<u>REFERENCIA SIGPAC</u>	<u>CULTIVO</u>	<u>DESCRIPCIÓN CULTIVO</u>	<u>S/R</u>	<u>SUP. COMPROM. (ha)</u>	<u>SUP. CUMPLE (ha)</u>		
2282901	21-078-030-00112-003	101000	OLIVAR-SIN VARIEDAD	S	3,35	3,35		



<u>APELLIDOS Y NOMBRE / RAZÓN SOCIAL</u>		<u>NIF</u>	<u>EXPEDIENTE</u>	<u>SUP. COMPROMETIDA</u>				
				<u>(ha)</u>				
FERNANDEZ PARRILLO ANTONIO		75511931X	5003721	2.86				
<u>RESOLUCIÓN</u>								
ADMITIDO								
<u>IMPORTE POR ANUALIDAD</u>								
		<u>2015</u>	<u>2016</u>	<u>2017</u>	<u>2018</u>	<u>2019</u>		
IMPORTE MÁXIMO SUBVENCIONABLE		326,44 €	326,44 €	326,44 €	326,44 €	326,44 €		
IMPORTE MEDIO DE TRANSFERENCIA (€/ha)		114,14 €	114,14 €	114,14 €	114,14 €	114,14 €		
<u>RECINTOS COMPROMETIDOS</u>								
<u>REF.</u>	<u>REFERENCIA SIGPAC</u>	<u>CULTIVO</u>	<u>DESCRIPCIÓN CULTIVO</u>	<u>PEND. MEDIA</u>	<u>SUP. DEC. ADMIN.</u>	<u>SUP. CERT.</u>	<u>SUP. CAMPO</u>	<u>SUP. COMPROM.</u>
				<u>S/R</u>	<u>(%)</u>	<u>(ha)</u>	<u>(ha)</u>	<u>(ha)</u>
2297388	21-068-020-00306-005	101000	OLIVAR-SIN VARIEDAD	S	23,03	2,76	2,76	2,76
2297389	21-068-020-00306-004	101000	OLIVAR-SIN VARIEDAD	S	22,19	0,10	0,10	0,10

### RESUMEN CRITERIOS DE SELECCIÓN

<b>10.1.12 Agricultura de montaña con orientación ecológica en olivar</b>		<b>PUNTOS: 12,00</b>	
		<u>PUNTOS</u>	
Solicitantes de la medida 11, específica para la conversión o mantenimiento en agricultura ecológica		3,00	S
Porcentaje de superficie determinada en zonas con limitaciones naturales u otras limitaciones específicas ubicadas en las zonas de montaña		4,00	100.0%
Porcentaje de superficie determinada situada en zonas RAMSAR		0,00	0.0%
Porcentaje de superficie determinada en zonas vulnerables a la contaminación por nitratos		0,00	0.0%
Mayor pendiente media		1,00	23.0%
Porcentaje de superficie determinada en Red Natura 2000		4,00	100.0%



**DETALLE CRITERIOS DE SELECCIÓN****10.1.12 Agricultura de montaña con orientación ecológica en olivar****PUNTOS:** 12,00**Solicitantes de la medida 11, específica para la conversión o mantenimiento en agricultura ecológica****PUNTOS:** 3,00 S**Porcentaje de superficie determinada en zonas con limitaciones naturales u otras limitaciones específicas ubicadas en las zonas de montaña****PUNTOS:** 4,00 100.0%

<u>REF.</u>	<u>REFERENCIA SIGPAC</u>	<u>CULTIVO</u>	<u>DESCRIPCIÓN CULTIVO</u>	<u>S/R</u>	<u>SUP. COMPROM.</u> <u>(ha)</u>	<u>SUP. CUMPLE</u> <u>(ha)</u>
2297389	21-068-020-00306-004	101000	OLIVAR-SIN VARIEDAD	S	0,10	0,10
2297388	21-068-020-00306-005	101000	OLIVAR-SIN VARIEDAD	S	2,76	2,76

**Porcentaje de superficie determinada situada en zonas RAMSAR****PUNTOS:** 0,00 0.0%

<u>REF.</u>	<u>REFERENCIA SIGPAC</u>	<u>CULTIVO</u>	<u>DESCRIPCIÓN CULTIVO</u>	<u>S/R</u>	<u>SUP. COMPROM.</u> <u>(ha)</u>	<u>SUP. CUMPLE</u> <u>(ha)</u>
2297389	21-068-020-00306-004	101000	OLIVAR-SIN VARIEDAD	S	0,10	0,00
2297388	21-068-020-00306-005	101000	OLIVAR-SIN VARIEDAD	S	2,76	0,00

**Porcentaje de superficie determinada en zonas vulnerables a la contaminación por nitratos****PUNTOS:** 0,00 0.0%

<u>REF.</u>	<u>REFERENCIA SIGPAC</u>	<u>CULTIVO</u>	<u>DESCRIPCIÓN CULTIVO</u>	<u>S/R</u>	<u>SUP. COMPROM.</u> <u>(ha)</u>	<u>SUP. CUMPLE</u> <u>(ha)</u>
2297389	21-068-020-00306-004	101000	OLIVAR-SIN VARIEDAD	S	0,10	0,00
2297388	21-068-020-00306-005	101000	OLIVAR-SIN VARIEDAD	S	2,76	0,00

**Mayor pendiente media****PUNTOS:** 1,00 23.0%

<u>REF.</u>	<u>REFERENCIA SIGPAC</u>	<u>CULTIVO</u>	<u>DESCRIPCIÓN CULTIVO</u>	<u>S/R</u>	<u>PENDIENTE MEDIA (%)</u>	<u>SUP. COMPROM.</u> <u>(ha)</u>
2297389	21-068-020-00306-004	101000	OLIVAR-SIN VARIEDAD	S	22,19	0,10
2297388	21-068-020-00306-005	101000	OLIVAR-SIN VARIEDAD	S	23,03	2,76

**Porcentaje de superficie determinada en Red Natura 2000****PUNTOS:** 4,00 100.0%

<u>REF.</u>	<u>REFERENCIA SIGPAC</u>	<u>CULTIVO</u>	<u>DESCRIPCIÓN CULTIVO</u>	<u>S/R</u>	<u>SUP. COMPROM.</u> <u>(ha)</u>	<u>SUP. CUMPLE</u> <u>(ha)</u>
2297389	21-068-020-00306-004	101000	OLIVAR-SIN VARIEDAD	S	0,10	0,10
2297388	21-068-020-00306-005	101000	OLIVAR-SIN VARIEDAD	S	2,76	2,76



<u>APELLIDOS Y NOMBRE / RAZÓN SOCIAL</u>	<u>NIF</u>	<u>EXPEDIENTE</u>	<u>SUP. COMPROMETIDA (ha)</u>
FERNANDEZ ROMERO MARIA TERESA	75535267R	5007217	2.39
<b>RESOLUCIÓN ADMITIDO</b>			

**IMPORTE POR ANUALIDAD**

	<u>2015</u>	<u>2016</u>	<u>2017</u>	<u>2018</u>	<u>2019</u>
IMPORTE MÁXIMO SUBVENCIONABLE	272,79 €	272,79 €	272,79 €	272,79 €	272,79 €
IMPORTE MEDIO DE TRANSFERENCIA (€/ha)	114,14 €	114,14 €	114,14 €	114,14 €	114,14 €

**RECINTOS COMPROMETIDOS**

<u>REF.</u>	<u>REFERENCIA SIGPAC</u>	<u>CULTIVO</u>	<u>DESCRIPCIÓN CULTIVO</u>	<u>PEND. MEDIA</u>	<u>SUP. DEC. ADMIN. (ha)</u>	<u>SUP. CERT. (ha)</u>	<u>SUP. CAMPO (ha)</u>	<u>SUP. COMPROM. (ha)</u>
2907845	21-007-001-00192-002	101000	OLIVAR-SIN VARIEDAD	S/R	20,50	1,35	1,35	1,35
2907846	21-007-011-00031-003	101000	OLIVAR-SIN VARIEDAD	S	31,24	0,09	0,09	0,09
2907849	21-007-011-00033-001	101000	OLIVAR-SIN VARIEDAD	S	23,25	0,95	0,95	0,95

**INCIDENCIAS****INCIDENCIA DESCRIPCIÓN**

80403 Explotación no inscrita en SIPEA (anexo I, Orden 26 mayo 2015)  
Ref:2907850 Recinto:21-007-011-00033-007 Cultivo:101000 OLIVAR-SIN VARIEDAD Secano

**RESUMEN CRITERIOS DE SELECCIÓN****10.1.12 Agricultura de montaña con orientación ecológica en olivar PUNTOS: 12,00**

	<u>PUNTOS</u>	
Solicitantes de la medida 11, específica para la conversión o mantenimiento en agricultura ecológica	3,00	S
Porcentaje de superficie determinada en zonas con limitaciones naturales u otras limitaciones específicas ubicadas en las zonas de montaña	4,00	100.0%
Porcentaje de superficie determinada situada en zonas RAMSAR	0,00	0.0%
Porcentaje de superficie determinada en zonas vulnerables a la contaminación por nitratos	0,00	0.0%
Mayor pendiente media	1,00	22.0%
Porcentaje de superficie determinada en Red Natura 2000	4,00	100.0%



**DETALLE CRITERIOS DE SELECCIÓN****10.1.12 Agricultura de montaña con orientación ecológica en olivar****PUNTOS:** 12,00**Solicitantes de la medida 11, específica para la conversión o mantenimiento en agricultura ecológica****PUNTOS:** 3,00 S**Porcentaje de superficie determinada en zonas con limitaciones naturales u otras limitaciones específicas ubicadas en las zonas de montaña****PUNTOS:** 4,00 100.0%

<u>REF.</u>	<u>REFERENCIA SIGPAC</u>	<u>CULTIVO</u>	<u>DESCRIPCIÓN CULTIVO</u>	<u>S/R</u>	<u>SUP.</u> <u>COMPROM.</u> <u>(ha)</u>	<u>SUP.</u> <u>CUMPLE</u> <u>(ha)</u>
2907845	21-007-001-00192-002	101000	OLIVAR-SIN VARIEDAD	S	1,35	1,35
2907846	21-007-011-00031-003	101000	OLIVAR-SIN VARIEDAD	S	0,09	0,09
2907849	21-007-011-00033-001	101000	OLIVAR-SIN VARIEDAD	S	0,95	0,95

**Porcentaje de superficie determinada situada en zonas RAMSAR****PUNTOS:** 0,00 0.0%

<u>REF.</u>	<u>REFERENCIA SIGPAC</u>	<u>CULTIVO</u>	<u>DESCRIPCIÓN CULTIVO</u>	<u>S/R</u>	<u>SUP.</u> <u>COMPROM.</u> <u>(ha)</u>	<u>SUP.</u> <u>CUMPLE</u> <u>(ha)</u>
2907845	21-007-001-00192-002	101000	OLIVAR-SIN VARIEDAD	S	1,35	0,00
2907846	21-007-011-00031-003	101000	OLIVAR-SIN VARIEDAD	S	0,09	0,00
2907849	21-007-011-00033-001	101000	OLIVAR-SIN VARIEDAD	S	0,95	0,00

**Porcentaje de superficie determinada en zonas vulnerables a la contaminación por nitratos****PUNTOS:** 0,00 0.0%

<u>REF.</u>	<u>REFERENCIA SIGPAC</u>	<u>CULTIVO</u>	<u>DESCRIPCIÓN CULTIVO</u>	<u>S/R</u>	<u>SUP.</u> <u>COMPROM.</u> <u>(ha)</u>	<u>SUP.</u> <u>CUMPLE</u> <u>(ha)</u>
2907845	21-007-001-00192-002	101000	OLIVAR-SIN VARIEDAD	S	1,35	0,00
2907846	21-007-011-00031-003	101000	OLIVAR-SIN VARIEDAD	S	0,09	0,00
2907849	21-007-011-00033-001	101000	OLIVAR-SIN VARIEDAD	S	0,95	0,00

**Mayor pendiente media****PUNTOS:** 1,00 22.0%

<u>REF.</u>	<u>REFERENCIA SIGPAC</u>	<u>CULTIVO</u>	<u>DESCRIPCIÓN CULTIVO</u>	<u>S/R</u>	<u>PENDIENTE</u> <u>MEDIA (%)</u>	<u>SUP.</u> <u>COMPROM.</u> <u>(ha)</u>
2907845	21-007-001-00192-002	101000	OLIVAR-SIN VARIEDAD	S	20,50	1,35
2907846	21-007-011-00031-003	101000	OLIVAR-SIN VARIEDAD	S	31,24	0,09
2907849	21-007-011-00033-001	101000	OLIVAR-SIN VARIEDAD	S	23,25	0,95

**Porcentaje de superficie determinada en Red Natura 2000****PUNTOS:** 4,00 100.0%

<u>REF.</u>	<u>REFERENCIA SIGPAC</u>	<u>CULTIVO</u>	<u>DESCRIPCIÓN CULTIVO</u>	<u>S/R</u>	<u>SUP.</u> <u>COMPROM.</u> <u>(ha)</u>	<u>SUP.</u> <u>CUMPLE</u> <u>(ha)</u>
2907845	21-007-001-00192-002	101000	OLIVAR-SIN VARIEDAD	S	1,35	1,35
2907846	21-007-011-00031-003	101000	OLIVAR-SIN VARIEDAD	S	0,09	0,09
2907849	21-007-011-00033-001	101000	OLIVAR-SIN VARIEDAD	S	0,95	0,95



<u>APELLIDOS Y NOMBRE / RAZÓN SOCIAL</u>		<u>NIF</u>	<u>EXPEDIENTE</u>	<u>SUP. COMPROMETIDA</u>				
				<u>(ha)</u>				
FERNANDEZ ROQUE AVELINA		29334842K	5009274	17,27				
<b>RESOLUCIÓN</b>								
<b>ADMITIDO</b>								
<b>IMPORTE POR ANUALIDAD</b>								
		<b>2015</b>	<b>2016</b>	<b>2017</b>	<b>2018</b>	<b>2019</b>		
<b>IMPORTE MÁXIMO SUBVENCIONABLE</b>		1.971,20 €	1.971,20 €	1.971,20 €	1.971,20 €	1.971,20 €		
<b>IMPORTE MEDIO DE TRANSFERENCIA (€/ha)</b>		114,14 €	114,14 €	114,14 €	114,14 €	114,14 €		
<b>RECINTOS COMPROMETIDOS</b>								
<u>REF.</u>	<u>REFERENCIA SIGPAC</u>	<u>CULTIVO</u>	<u>DESCRIPCIÓN CULTIVO</u>	<u>PEND. MEDIA</u>	<u>SUP. DEC. ADMIN.</u>	<u>SUP. CERT.</u>	<u>SUP. CAMPO</u>	<u>SUP. COMPROM.</u>
				<u>S/R</u>	<u>(%)</u>	<u>(ha)</u>	<u>(ha)</u>	<u>(ha)</u>
2935979	21-051-002-00122-007	101000	OLIVAR-SIN VARIEDAD	S	40,73	0,29	0,29	0,29
2935980	21-051-002-00123-001	101000	OLIVAR-SIN VARIEDAD	S	39,01	0,76	0,76	0,76
2935981	21-051-002-00122-017	101000	OLIVAR-SIN VARIEDAD	S	41,42	0,06	0,06	0,06
2935982	21-051-002-00122-022	101000	OLIVAR-SIN VARIEDAD	S	31,67	2,48	2,48	2,48
2935983	21-051-002-00122-023	101000	OLIVAR-SIN VARIEDAD	S	42,62	0,04	0,04	0,04
2935984	21-051-002-00122-033	101000	OLIVAR-SIN VARIEDAD	S	30,98	1,50	1,50	1,50
2935985	21-051-002-00122-029	101000	OLIVAR-SIN VARIEDAD	S	23,99	0,81	0,81	0,81
2935986	21-051-002-00122-031	101000	OLIVAR-SIN VARIEDAD	S	24,55	0,11	0,11	0,11
2935987	21-051-002-00122-010	101000	OLIVAR-SIN VARIEDAD	S	43,45	9,40	9,60	9,40
2935988	21-051-002-00122-009	101000	OLIVAR-SIN VARIEDAD	S	43,16	1,00	1,00	1,00
2935989	21-051-002-00122-008	101000	OLIVAR-SIN VARIEDAD	S	38,81	0,07	0,07	0,07
2935990	21-051-002-00122-025	101000	OLIVAR-SIN VARIEDAD	S	37,45	0,24	0,24	0,24
2935991	21-051-002-00122-024	101000	OLIVAR-SIN VARIEDAD	S	37,10	0,51	0,51	0,51

**RESUMEN CRITERIOS DE SELECCIÓN****10.1.12 Agricultura de montaña con orientación ecológica en olivar****PUNTOS: 14,00**

	<u>PUNTOS</u>	
<b>Solicitantes de la medida 11, específica para la conversión o mantenimiento en agricultura ecológica</b>	3,00	S
<b>Porcentaje de superficie determinada en zonas con limitaciones naturales u otras limitaciones específicas ubicadas en las zonas de montaña</b>	4,00	100.0%
<b>Porcentaje de superficie determinada situada en zonas RAMSAR</b>	0,00	0.0%
<b>Porcentaje de superficie determinada en zonas vulnerables a la contaminación por nitratos</b>	0,00	0.0%
<b>Mayor pendiente media</b>	3,00	39.09%
<b>Porcentaje de superficie determinada en Red Natura 2000</b>	4,00	100.0%



**DETALLE CRITERIOS DE SELECCIÓN****10.1.12 Agricultura de montaña con orientación ecológica en olivar****PUNTOS:** 14,00**Solicitantes de la medida 11, específica para la conversión o mantenimiento en agricultura ecológica****PUNTOS:** 3,00 S**Porcentaje de superficie determinada en zonas con limitaciones naturales u otras limitaciones específicas ubicadas en las zonas de montaña****PUNTOS:** 4,00 100.0%

<u>REF.</u>	<u>REFERENCIA SIGPAC</u>	<u>CULTIVO DESCRIPCIÓN CULTIVO</u>	<u>S/R</u>	<u>SUP. COMPROM.</u> <u>(ha)</u>	<u>SUP. CUMPLE</u> <u>(ha)</u>
2935979	21-051-002-00122-007	101000 OLIVAR-SIN VARIEDAD	S	0,29	0,29
2935989	21-051-002-00122-008	101000 OLIVAR-SIN VARIEDAD	S	0,07	0,07
2935988	21-051-002-00122-009	101000 OLIVAR-SIN VARIEDAD	S	1,00	1,00
2935987	21-051-002-00122-010	101000 OLIVAR-SIN VARIEDAD	S	9,40	9,40
2935981	21-051-002-00122-017	101000 OLIVAR-SIN VARIEDAD	S	0,06	0,06
2935982	21-051-002-00122-022	101000 OLIVAR-SIN VARIEDAD	S	2,48	2,48
2935983	21-051-002-00122-023	101000 OLIVAR-SIN VARIEDAD	S	0,04	0,04
2935991	21-051-002-00122-024	101000 OLIVAR-SIN VARIEDAD	S	0,51	0,51
2935990	21-051-002-00122-025	101000 OLIVAR-SIN VARIEDAD	S	0,24	0,24
2935985	21-051-002-00122-029	101000 OLIVAR-SIN VARIEDAD	S	0,81	0,81
2935986	21-051-002-00122-031	101000 OLIVAR-SIN VARIEDAD	S	0,11	0,11
2935984	21-051-002-00122-033	101000 OLIVAR-SIN VARIEDAD	S	1,50	1,50
2935980	21-051-002-00123-001	101000 OLIVAR-SIN VARIEDAD	S	0,76	0,76

**Porcentaje de superficie determinada situada en zonas RAMSAR****PUNTOS:** 0,00 0.0%

<u>REF.</u>	<u>REFERENCIA SIGPAC</u>	<u>CULTIVO DESCRIPCIÓN CULTIVO</u>	<u>S/R</u>	<u>SUP. COMPROM.</u> <u>(ha)</u>	<u>SUP. CUMPLE</u> <u>(ha)</u>
2935979	21-051-002-00122-007	101000 OLIVAR-SIN VARIEDAD	S	0,29	0,00
2935989	21-051-002-00122-008	101000 OLIVAR-SIN VARIEDAD	S	0,07	0,00
2935988	21-051-002-00122-009	101000 OLIVAR-SIN VARIEDAD	S	1,00	0,00
2935987	21-051-002-00122-010	101000 OLIVAR-SIN VARIEDAD	S	9,40	0,00
2935981	21-051-002-00122-017	101000 OLIVAR-SIN VARIEDAD	S	0,06	0,00
2935982	21-051-002-00122-022	101000 OLIVAR-SIN VARIEDAD	S	2,48	0,00
2935983	21-051-002-00122-023	101000 OLIVAR-SIN VARIEDAD	S	0,04	0,00
2935991	21-051-002-00122-024	101000 OLIVAR-SIN VARIEDAD	S	0,51	0,00
2935990	21-051-002-00122-025	101000 OLIVAR-SIN VARIEDAD	S	0,24	0,00
2935985	21-051-002-00122-029	101000 OLIVAR-SIN VARIEDAD	S	0,81	0,00
2935986	21-051-002-00122-031	101000 OLIVAR-SIN VARIEDAD	S	0,11	0,00
2935984	21-051-002-00122-033	101000 OLIVAR-SIN VARIEDAD	S	1,50	0,00
2935980	21-051-002-00123-001	101000 OLIVAR-SIN VARIEDAD	S	0,76	0,00

**Porcentaje de superficie determinada en zonas vulnerables a la contaminación por nitratos****PUNTOS:** 0,00 0.0%

<u>REF.</u>	<u>REFERENCIA SIGPAC</u>	<u>CULTIVO DESCRIPCIÓN CULTIVO</u>	<u>S/R</u>	<u>SUP. COMPROM.</u> <u>(ha)</u>	<u>SUP. CUMPLE</u> <u>(ha)</u>
2935979	21-051-002-00122-007	101000 OLIVAR-SIN VARIEDAD	S	0,29	0,00
2935989	21-051-002-00122-008	101000 OLIVAR-SIN VARIEDAD	S	0,07	0,00
2935988	21-051-002-00122-009	101000 OLIVAR-SIN VARIEDAD	S	1,00	0,00
2935987	21-051-002-00122-010	101000 OLIVAR-SIN VARIEDAD	S	9,40	0,00
2935981	21-051-002-00122-017	101000 OLIVAR-SIN VARIEDAD	S	0,06	0,00
2935982	21-051-002-00122-022	101000 OLIVAR-SIN VARIEDAD	S	2,48	0,00
2935983	21-051-002-00122-023	101000 OLIVAR-SIN VARIEDAD	S	0,04	0,00
2935991	21-051-002-00122-024	101000 OLIVAR-SIN VARIEDAD	S	0,51	0,00
2935990	21-051-002-00122-025	101000 OLIVAR-SIN VARIEDAD	S	0,24	0,00
2935985	21-051-002-00122-029	101000 OLIVAR-SIN VARIEDAD	S	0,81	0,00
2935986	21-051-002-00122-031	101000 OLIVAR-SIN VARIEDAD	S	0,11	0,00
2935984	21-051-002-00122-033	101000 OLIVAR-SIN VARIEDAD	S	1,50	0,00
2935980	21-051-002-00123-001	101000 OLIVAR-SIN VARIEDAD	S	0,76	0,00

**Mayor pendiente media****PUNTOS:** 3,00 39.09%

<u>REF.</u>	<u>REFERENCIA SIGPAC</u>	<u>CULTIVO</u>	<u>DESCRIPCIÓN CULTIVO</u>	<u>S/R</u>	<u>PENDIENTE</u>	<u>SUP.</u>
					<u>MEDIA (%)</u>	<u>COMPROM.</u> <u>(ha)</u>
2935979	21-051-002-00122-007	101000	OLIVAR-SIN VARIEDAD	S	40,73	0,29
2935989	21-051-002-00122-008	101000	OLIVAR-SIN VARIEDAD	S	38,81	0,07
2935988	21-051-002-00122-009	101000	OLIVAR-SIN VARIEDAD	S	43,16	1,00
2935987	21-051-002-00122-010	101000	OLIVAR-SIN VARIEDAD	S	43,45	9,40
2935981	21-051-002-00122-017	101000	OLIVAR-SIN VARIEDAD	S	41,42	0,06
2935982	21-051-002-00122-022	101000	OLIVAR-SIN VARIEDAD	S	31,67	2,48
2935983	21-051-002-00122-023	101000	OLIVAR-SIN VARIEDAD	S	42,62	0,04
2935991	21-051-002-00122-024	101000	OLIVAR-SIN VARIEDAD	S	37,10	0,51
2935990	21-051-002-00122-025	101000	OLIVAR-SIN VARIEDAD	S	37,45	0,24
2935985	21-051-002-00122-029	101000	OLIVAR-SIN VARIEDAD	S	23,99	0,81
2935986	21-051-002-00122-031	101000	OLIVAR-SIN VARIEDAD	S	24,55	0,11
2935984	21-051-002-00122-033	101000	OLIVAR-SIN VARIEDAD	S	30,98	1,50
2935980	21-051-002-00123-001	101000	OLIVAR-SIN VARIEDAD	S	39,01	0,76

**Porcentaje de superficie determinada en Red Natura 2000****PUNTOS:** 4,00 100.0%

<u>REF.</u>	<u>REFERENCIA SIGPAC</u>	<u>CULTIVO</u>	<u>DESCRIPCIÓN CULTIVO</u>	<u>S/R</u>	<u>SUP.</u>	<u>SUP.</u>
					<u>COMPROM.</u> <u>(ha)</u>	<u>CUMPLE</u> <u>(ha)</u>
2935979	21-051-002-00122-007	101000	OLIVAR-SIN VARIEDAD	S	0,29	0,29
2935989	21-051-002-00122-008	101000	OLIVAR-SIN VARIEDAD	S	0,07	0,07
2935988	21-051-002-00122-009	101000	OLIVAR-SIN VARIEDAD	S	1,00	1,00
2935987	21-051-002-00122-010	101000	OLIVAR-SIN VARIEDAD	S	9,40	9,40
2935981	21-051-002-00122-017	101000	OLIVAR-SIN VARIEDAD	S	0,06	0,06
2935982	21-051-002-00122-022	101000	OLIVAR-SIN VARIEDAD	S	2,48	2,48
2935983	21-051-002-00122-023	101000	OLIVAR-SIN VARIEDAD	S	0,04	0,04
2935991	21-051-002-00122-024	101000	OLIVAR-SIN VARIEDAD	S	0,51	0,51
2935990	21-051-002-00122-025	101000	OLIVAR-SIN VARIEDAD	S	0,24	0,24
2935985	21-051-002-00122-029	101000	OLIVAR-SIN VARIEDAD	S	0,81	0,81
2935986	21-051-002-00122-031	101000	OLIVAR-SIN VARIEDAD	S	0,11	0,11
2935984	21-051-002-00122-033	101000	OLIVAR-SIN VARIEDAD	S	1,50	1,50
2935980	21-051-002-00123-001	101000	OLIVAR-SIN VARIEDAD	S	0,76	0,76





<u>APELLIDOS Y NOMBRE / RAZÓN SOCIAL</u>		<u>NIF</u>	<u>EXPEDIENTE</u>	<u>SUP. COMPROMETIDA</u>				
				<u>(ha)</u>				
FLORES HERNANDEZ JOSEFA		28865437T	5009167	2.79				
<b>RESOLUCIÓN</b>								
<b>ADMITIDO</b>								
<b>IMPORTE POR ANUALIDAD</b>								
		<b>2015</b>	<b>2016</b>	<b>2017</b>	<b>2018</b>	<b>2019</b>		
<b>IMPORTE MÁXIMO SUBVENCIONABLE</b>		318,45 €	318,45 €	318,45 €	318,45 €	318,45 €		
<b>IMPORTE MEDIO DE TRANSFERENCIA (€/ha)</b>		114,14 €	114,14 €	114,14 €	114,14 €	114,14 €		
<b>RECINTOS COMPROMETIDOS</b>								
<u>REF.</u>	<u>REFERENCIA SIGPAC</u>	<u>CULTIVO</u>	<u>DESCRIPCIÓN CULTIVO</u>	<u>PEND. MEDIA</u>	<u>SUP. DEC. ADMIN.</u>	<u>SUP. CERT.</u>	<u>SUP. CAMPO</u>	<u>SUP. COMPROM.</u>
				<u>S/R</u>	<u>(%)</u>	<u>(ha)</u>	<u>(ha)</u>	<u>(ha)</u>
2345309	21-029-015-00041-001	101000	OLIVAR-SIN VARIEDAD	S	30,67	1,66	1,66	1,66
2345310	21-029-015-00043-001	101000	OLIVAR-SIN VARIEDAD	S	36,46	0,69	0,69	0,69
2345312	21-029-015-00077-008	101000	OLIVAR-SIN VARIEDAD	S	32,43	0,45	0,44	0,44

**INCIDENCIAS****INCIDENCIA DESCRIPCIÓN**

80404 Recinto declarado que no cumple en su totalidad con las normas de producción ecológica (anexo I, Orden 26 de mayo de 2015)  
Ref:2345312 Recinto:21-029-015-00077-008 Cultivo:101000 OLIVAR-SIN VARIEDAD Secano Superficie Certificada (Ha):0,44

**RESUMEN CRITERIOS DE SELECCIÓN****10.1.12 Agricultura de montaña con orientación ecológica en olivar PUNTOS: 14,00**

	<b>PUNTOS</b>	
Solicitantes de la medida 11, específica para la conversión o mantenimiento en agricultura ecológica	3,00	S
Porcentaje de superficie determinada en zonas con limitaciones naturales u otras limitaciones específicas ubicadas en las zonas de montaña	4,00	100.0%
Porcentaje de superficie determinada situada en zonas RAMSAR	0,00	0.0%
Porcentaje de superficie determinada en zonas vulnerables a la contaminación por nitratos	0,00	0.0%
Mayor pendiente media	3,00	32.38%
Porcentaje de superficie determinada en Red Natura 2000	4,00	100.0%



**DETALLE CRITERIOS DE SELECCIÓN****10.1.12 Agricultura de montaña con orientación ecológica en olivar****PUNTOS:** 14,00**Solicitantes de la medida 11, específica para la conversión o mantenimiento en agricultura ecológica****PUNTOS:** 3,00 S**Porcentaje de superficie determinada en zonas con limitaciones naturales u otras limitaciones específicas ubicadas en las zonas de montaña****PUNTOS:** 4,00 100.0%

<u>REF.</u>	<u>REFERENCIA SIGPAC</u>	<u>CULTIVO</u>	<u>DESCRIPCIÓN CULTIVO</u>	<u>S/R</u>	<u>SUP.</u> <u>COMPROM.</u> <u>(ha)</u>	<u>SUP.</u> <u>CUMPLE</u> <u>(ha)</u>
2345309	21-029-015-00041-001	101000	OLIVAR-SIN VARIEDAD	S	1,66	1,66
2345310	21-029-015-00043-001	101000	OLIVAR-SIN VARIEDAD	S	0,69	0,69
2345312	21-029-015-00077-008	101000	OLIVAR-SIN VARIEDAD	S	0,44	0,44

**Porcentaje de superficie determinada situada en zonas RAMSAR****PUNTOS:** 0,00 0.0%

<u>REF.</u>	<u>REFERENCIA SIGPAC</u>	<u>CULTIVO</u>	<u>DESCRIPCIÓN CULTIVO</u>	<u>S/R</u>	<u>SUP.</u> <u>COMPROM.</u> <u>(ha)</u>	<u>SUP.</u> <u>CUMPLE</u> <u>(ha)</u>
2345309	21-029-015-00041-001	101000	OLIVAR-SIN VARIEDAD	S	1,66	0,00
2345310	21-029-015-00043-001	101000	OLIVAR-SIN VARIEDAD	S	0,69	0,00
2345312	21-029-015-00077-008	101000	OLIVAR-SIN VARIEDAD	S	0,44	0,00

**Porcentaje de superficie determinada en zonas vulnerables a la contaminación por nitratos****PUNTOS:** 0,00 0.0%

<u>REF.</u>	<u>REFERENCIA SIGPAC</u>	<u>CULTIVO</u>	<u>DESCRIPCIÓN CULTIVO</u>	<u>S/R</u>	<u>SUP.</u> <u>COMPROM.</u> <u>(ha)</u>	<u>SUP.</u> <u>CUMPLE</u> <u>(ha)</u>
2345309	21-029-015-00041-001	101000	OLIVAR-SIN VARIEDAD	S	1,66	0,00
2345310	21-029-015-00043-001	101000	OLIVAR-SIN VARIEDAD	S	0,69	0,00
2345312	21-029-015-00077-008	101000	OLIVAR-SIN VARIEDAD	S	0,44	0,00

**Mayor pendiente media****PUNTOS:** 3,00 32.38%

<u>REF.</u>	<u>REFERENCIA SIGPAC</u>	<u>CULTIVO</u>	<u>DESCRIPCIÓN CULTIVO</u>	<u>S/R</u>	<u>PENDIENTE</u> <u>MEDIA (%)</u>	<u>SUP.</u> <u>COMPROM.</u> <u>(ha)</u>
2345309	21-029-015-00041-001	101000	OLIVAR-SIN VARIEDAD	S	30,67	1,66
2345310	21-029-015-00043-001	101000	OLIVAR-SIN VARIEDAD	S	36,46	0,69
2345312	21-029-015-00077-008	101000	OLIVAR-SIN VARIEDAD	S	32,43	0,44

**Porcentaje de superficie determinada en Red Natura 2000****PUNTOS:** 4,00 100.0%

<u>REF.</u>	<u>REFERENCIA SIGPAC</u>	<u>CULTIVO</u>	<u>DESCRIPCIÓN CULTIVO</u>	<u>S/R</u>	<u>SUP.</u> <u>COMPROM.</u> <u>(ha)</u>	<u>SUP.</u> <u>CUMPLE</u> <u>(ha)</u>
2345309	21-029-015-00041-001	101000	OLIVAR-SIN VARIEDAD	S	1,66	1,66
2345310	21-029-015-00043-001	101000	OLIVAR-SIN VARIEDAD	S	0,69	0,69
2345312	21-029-015-00077-008	101000	OLIVAR-SIN VARIEDAD	S	0,44	0,44



<u>APELLIDOS Y NOMBRE / RAZÓN SOCIAL</u>		<u>NIF</u>	<u>EXPEDIENTE</u>	<u>SUP. COMPROMETIDA</u>				
				<u>(ha)</u>				
FLORES MARTIN FEDERICO		29317175H	5007642	1.7				
<b>RESOLUCIÓN</b>								
<b>ADMITIDO</b>								
<b>IMPORTE POR ANUALIDAD</b>								
		<b>2015</b>	<b>2016</b>	<b>2017</b>	<b>2018</b>	<b>2019</b>		
IMPORTE MÁXIMO SUBVENCIONABLE		194,04 €	194,04 €	194,04 €	194,04 €	194,04 €		
IMPORTE MEDIO DE TRANSFERENCIA (€/ha)		114,14 €	114,14 €	114,14 €	114,14 €	114,14 €		
<b>RECINTOS COMPROMETIDOS</b>								
<u>REF.</u>	<u>REFERENCIA SIGPAC</u>	<u>CULTIVO</u>	<u>DESCRIPCIÓN CULTIVO</u>	<u>PEND. MEDIA</u>	<u>SUP. DEC. ADMIN.</u>	<u>SUP. CERT.</u>	<u>SUP. CAMPO</u>	<u>SUP. COMPROM.</u>
				<u>S/R</u>	<u>(%)</u>	<u>(ha)</u>	<u>(ha)</u>	<u>(ha)</u>
2299822	21-059-003-00098-001	101000	OLIVAR-SIN VARIEDAD	S	20,54	1,70	1,70	1,70

### RESUMEN CRITERIOS DE SELECCIÓN

<b>10.1.12 Agricultura de montaña con orientación ecológica en olivar</b>		<b>PUNTOS: 12,00</b>	
		<b>PUNTOS</b>	
Solicitantes de la medida 11, específica para la conversión o mantenimiento en agricultura ecológica		3,00	S
Porcentaje de superficie determinada en zonas con limitaciones naturales u otras limitaciones específicas ubicadas en las zonas de montaña		4,00	100.0%
Porcentaje de superficie determinada situada en zonas RAMSAR		0,00	0.0%
Porcentaje de superficie determinada en zonas vulnerables a la contaminación por nitratos		0,00	0.0%
Mayor pendiente media		1,00	20.54%
Porcentaje de superficie determinada en Red Natura 2000		4,00	100.0%



**DETALLE CRITERIOS DE SELECCIÓN****10.1.12 Agricultura de montaña con orientación ecológica en olivar PUNTOS: 12,00**

<b>Solicitantes de la medida 11, específica para la conversión o mantenimiento en agricultura ecológica</b>						<b>PUNTOS:</b>	3,00	S
<b>Porcentaje de superficie determinada en zonas con limitaciones naturales u otras limitaciones específicas ubicadas en las zonas de montaña</b>						<b>PUNTOS:</b>	4,00	100.0%
<u>REF.</u>	<u>REFERENCIA SIGPAC</u>	<u>CULTIVO</u>	<u>DESCRIPCIÓN CULTIVO</u>	<u>S/R</u>	<u>SUP. COMPROM. (ha)</u>	<u>SUP. CUMPLE (ha)</u>		
2299822	21-059-003-00098-001	101000	OLIVAR-SIN VARIEDAD	S	1,70	1,70		
<b>Porcentaje de superficie determinada situada en zonas RAMSAR</b>						<b>PUNTOS:</b>	0,00	0.0%
<u>REF.</u>	<u>REFERENCIA SIGPAC</u>	<u>CULTIVO</u>	<u>DESCRIPCIÓN CULTIVO</u>	<u>S/R</u>	<u>SUP. COMPROM. (ha)</u>	<u>SUP. CUMPLE (ha)</u>		
2299822	21-059-003-00098-001	101000	OLIVAR-SIN VARIEDAD	S	1,70	0,00		
<b>Porcentaje de superficie determinada en zonas vulnerables a la contaminación por nitratos</b>						<b>PUNTOS:</b>	0,00	0.0%
<u>REF.</u>	<u>REFERENCIA SIGPAC</u>	<u>CULTIVO</u>	<u>DESCRIPCIÓN CULTIVO</u>	<u>S/R</u>	<u>SUP. COMPROM. (ha)</u>	<u>SUP. CUMPLE (ha)</u>		
2299822	21-059-003-00098-001	101000	OLIVAR-SIN VARIEDAD	S	1,70	0,00		
<b>Mayor pendiente media</b>						<b>PUNTOS:</b>	1,00	20.54%
<u>REF.</u>	<u>REFERENCIA SIGPAC</u>	<u>CULTIVO</u>	<u>DESCRIPCIÓN CULTIVO</u>	<u>S/R</u>	<u>PENDIENTE MEDIA (%)</u>	<u>SUP. COMPROM. (ha)</u>		
2299822	21-059-003-00098-001	101000	OLIVAR-SIN VARIEDAD	S	20,54	1,70		
<b>Porcentaje de superficie determinada en Red Natura 2000</b>						<b>PUNTOS:</b>	4,00	100.0%
<u>REF.</u>	<u>REFERENCIA SIGPAC</u>	<u>CULTIVO</u>	<u>DESCRIPCIÓN CULTIVO</u>	<u>S/R</u>	<u>SUP. COMPROM. (ha)</u>	<u>SUP. CUMPLE (ha)</u>		
2299822	21-059-003-00098-001	101000	OLIVAR-SIN VARIEDAD	S	1,70	1,70		



<u>APELLIDOS Y NOMBRE / RAZÓN SOCIAL</u>		<u>NIF</u>	<u>EXPEDIENTE</u>	<u>SUP. COMPROMETIDA</u>				
				<u>(ha)</u>				
FLORIDO BENITEZ URBANO		29429322V	5006629	4.41				
<b>RESOLUCIÓN</b>								
<b>ADMITIDO</b>								
<b>IMPORTE POR ANUALIDAD</b>								
		<b>2015</b>	<b>2016</b>	<b>2017</b>	<b>2018</b>	<b>2019</b>		
<b>IMPORTE MÁXIMO SUBVENCIONABLE</b>		503,36 €	503,36 €	503,36 €	503,36 €	503,36 €		
<b>IMPORTE MEDIO DE TRANSFERENCIA (€/ha)</b>		114,14 €	114,14 €	114,14 €	114,14 €	114,14 €		
<b>RECINTOS COMPROMETIDOS</b>								
<u>REF.</u>	<u>REFERENCIA SIGPAC</u>	<u>CULTIVO</u>	<u>DESCRIPCIÓN CULTIVO</u>	<u>PEND. MEDIA</u>	<u>SUP. DEC. ADMIN.</u>	<u>SUP. CERT.</u>	<u>SUP. CAMPO</u>	<u>SUP. COMPROM.</u>
				<u>S/R</u>	<u>(%)</u>	<u>(ha)</u>	<u>(ha)</u>	<u>(ha)</u>
2289753	21-008-010-00125-004	101000	OLIVAR-SIN VARIEDAD	S	22,00	0,09	0,09	0,00
2289754	21-008-010-00126-003	101000	OLIVAR-SIN VARIEDAD	S	33,99	4,41	4,41	4,41

**INCIDENCIAS****INCIDENCIA DESCRIPCIÓN**

- 218 La superficie total declarada sobre un mismo recinto en el conjunto de los expedientes, no puede superar la superficie total que el SIGPAC establece para ese recinto.  
Ref:2289753 Recinto:21-008-010-00125-004 Cultivo:101000 OLIVAR-SIN VARIEDAD Secano Suma de superficies declaradas para este recinto por todos los solicitantes (Áreas):18 Superficie SIGPAC medida para este recinto (Áreas):9 Exceso de superficie declarada (Hectáreas):0,09

**RESUMEN CRITERIOS DE SELECCIÓN**

<b>10.1.12 Agricultura de montaña con orientación ecológica en olivar</b>		<b>PUNTOS: 10,00</b>	
		<b>PUNTOS</b>	
Solicitantes de la medida 11, específica para la conversión o mantenimiento en agricultura ecológica		3,00	S
Porcentaje de superficie determinada en zonas con limitaciones naturales u otras limitaciones específicas ubicadas en las zonas de montaña		4,00	100.0%
Porcentaje de superficie determinada situada en zonas RAMSAR		0,00	0.0%
Porcentaje de superficie determinada en zonas vulnerables a la contaminación por nitratos		0,00	0.0%
Mayor pendiente media		3,00	33.99%
Porcentaje de superficie determinada en Red Natura 2000		0,00	0.0%



**DETALLE CRITERIOS DE SELECCIÓN****10.1.12 Agricultura de montaña con orientación ecológica en olivar****PUNTOS:** 10,00**Solicitantes de la medida 11, específica para la conversión o mantenimiento en agricultura ecológica****PUNTOS:** 3,00 S**Porcentaje de superficie determinada en zonas con limitaciones naturales u otras limitaciones específicas ubicadas en las zonas de montaña****PUNTOS:** 4,00 100.0%

<u>REF.</u>	<u>REFERENCIA SIGPAC</u>	<u>CULTIVO</u>	<u>DESCRIPCIÓN CULTIVO</u>	<u>S/R</u>	<u>SUP. COMPROM.</u> <u>(ha)</u>	<u>SUP. CUMPLE</u> <u>(ha)</u>
2289753	21-008-010-00125-004	101000	OLIVAR-SIN VARIEDAD	S	0,00	0,00
2289754	21-008-010-00126-003	101000	OLIVAR-SIN VARIEDAD	S	4,41	4,41

**Porcentaje de superficie determinada situada en zonas RAMSAR****PUNTOS:** 0,00 0.0%

<u>REF.</u>	<u>REFERENCIA SIGPAC</u>	<u>CULTIVO</u>	<u>DESCRIPCIÓN CULTIVO</u>	<u>S/R</u>	<u>SUP. COMPROM.</u> <u>(ha)</u>	<u>SUP. CUMPLE</u> <u>(ha)</u>
2289753	21-008-010-00125-004	101000	OLIVAR-SIN VARIEDAD	S	0,00	0,00
2289754	21-008-010-00126-003	101000	OLIVAR-SIN VARIEDAD	S	4,41	0,00

**Porcentaje de superficie determinada en zonas vulnerables a la contaminación por nitratos****PUNTOS:** 0,00 0.0%

<u>REF.</u>	<u>REFERENCIA SIGPAC</u>	<u>CULTIVO</u>	<u>DESCRIPCIÓN CULTIVO</u>	<u>S/R</u>	<u>SUP. COMPROM.</u> <u>(ha)</u>	<u>SUP. CUMPLE</u> <u>(ha)</u>
2289753	21-008-010-00125-004	101000	OLIVAR-SIN VARIEDAD	S	0,00	0,00
2289754	21-008-010-00126-003	101000	OLIVAR-SIN VARIEDAD	S	4,41	0,00

**Mayor pendiente media****PUNTOS:** 3,00 33.99%

<u>REF.</u>	<u>REFERENCIA SIGPAC</u>	<u>CULTIVO</u>	<u>DESCRIPCIÓN CULTIVO</u>	<u>S/R</u>	<u>PENDIENTE MEDIA (%)</u>	<u>SUP. COMPROM.</u> <u>(ha)</u>
2289753	21-008-010-00125-004	101000	OLIVAR-SIN VARIEDAD	S	22,00	0,00
2289754	21-008-010-00126-003	101000	OLIVAR-SIN VARIEDAD	S	33,99	4,41

**Porcentaje de superficie determinada en Red Natura 2000****PUNTOS:** 0,00 0.0%

<u>REF.</u>	<u>REFERENCIA SIGPAC</u>	<u>CULTIVO</u>	<u>DESCRIPCIÓN CULTIVO</u>	<u>S/R</u>	<u>SUP. COMPROM.</u> <u>(ha)</u>	<u>SUP. CUMPLE</u> <u>(ha)</u>
2289753	21-008-010-00125-004	101000	OLIVAR-SIN VARIEDAD	S	0,00	0,00
2289754	21-008-010-00126-003	101000	OLIVAR-SIN VARIEDAD	S	4,41	0,00



<u>APELLIDOS Y NOMBRE / RAZÓN SOCIAL</u>		<u>NIF</u>	<u>EXPEDIENTE</u>	<u>SUP. COMPROMETIDA</u>				
				<u>(ha)</u>				
FRIAS GANDULLO GUADALUPE		30215026H	5004133	6.4				
<b>RESOLUCIÓN</b>								
<b>ADMITIDO</b>								
<b>IMPORTE POR ANUALIDAD</b>								
		<b>2015</b>	<b>2016</b>	<b>2017</b>	<b>2018</b>	<b>2019</b>		
<b>IMPORTE MÁXIMO SUBVENCIONABLE</b>		730,50 €	730,50 €	730,50 €	730,50 €	730,50 €		
<b>IMPORTE MEDIO DE TRANSFERENCIA (€/ha)</b>		114,14 €	114,14 €	114,14 €	114,14 €	114,14 €		
<b>RECINTOS COMPROMETIDOS</b>								
<u>REF.</u>	<u>REFERENCIA SIGPAC</u>	<u>CULTIVO</u>	<u>DESCRIPCIÓN CULTIVO</u>	<u>PEND. MEDIA</u>	<u>SUP. DEC. ADMIN.</u>	<u>SUP. CERT.</u>	<u>SUP. CAMPO</u>	<u>SUP. COMPROM.</u>
				<u>S/R</u>	<u>(%)</u>	<u>(ha)</u>	<u>(ha)</u>	<u>(ha)</u>
2901803	21-008-009-00040-005	101000	OLIVAR-SIN VARIEDAD	S	34,17	1,95	1,95	1,95
2901804	21-008-009-00038-001	101000	OLIVAR-SIN VARIEDAD	S	34,85	1,61	1,61	1,61
2901805	21-008-009-00047-001	101000	OLIVAR-SIN VARIEDAD	S	27,21	0,26	0,26	0,26
2901806	21-008-009-00047-004	101000	OLIVAR-SIN VARIEDAD	S	41,05	2,58	2,58	2,58

**RESUMEN CRITERIOS DE SELECCIÓN**

<b>10.1.12 Agricultura de montaña con orientación ecológica en olivar</b>		<b>PUNTOS: 14,00</b>	
		<b>PUNTOS</b>	
Solicitantes de la medida 11, específica para la conversión o mantenimiento en agricultura ecológica		3,00	S
Porcentaje de superficie determinada en zonas con limitaciones naturales u otras limitaciones específicas ubicadas en las zonas de montaña		4,00	100.0%
Porcentaje de superficie determinada situada en zonas RAMSAR		0,00	0.0%
Porcentaje de superficie determinada en zonas vulnerables a la contaminación por nitratos		0,00	0.0%
Mayor pendiente media		3,00	36.83%
Porcentaje de superficie determinada en Red Natura 2000		4,00	100.0%



**DETALLE CRITERIOS DE SELECCIÓN****10.1.12 Agricultura de montaña con orientación ecológica en olivar****PUNTOS:** 14,00**Solicitantes de la medida 11, específica para la conversión o mantenimiento en agricultura ecológica****PUNTOS:** 3,00 S**Porcentaje de superficie determinada en zonas con limitaciones naturales u otras limitaciones específicas ubicadas en las zonas de montaña****PUNTOS:** 4,00 100.0%

<u>REF.</u>	<u>REFERENCIA SIGPAC</u>	<u>CULTIVO</u>	<u>DESCRIPCIÓN CULTIVO</u>	<u>S/R</u>	<u>SUP. COMPROM.</u> <u>(ha)</u>	<u>SUP. CUMPLE</u> <u>(ha)</u>
2901804	21-008-009-00038-001	101000	OLIVAR-SIN VARIEDAD	S	1,61	1,61
2901803	21-008-009-00040-005	101000	OLIVAR-SIN VARIEDAD	S	1,95	1,95
2901805	21-008-009-00047-001	101000	OLIVAR-SIN VARIEDAD	S	0,26	0,26
2901806	21-008-009-00047-004	101000	OLIVAR-SIN VARIEDAD	S	2,58	2,58

**Porcentaje de superficie determinada situada en zonas RAMSAR****PUNTOS:** 0,00 0.0%

<u>REF.</u>	<u>REFERENCIA SIGPAC</u>	<u>CULTIVO</u>	<u>DESCRIPCIÓN CULTIVO</u>	<u>S/R</u>	<u>SUP. COMPROM.</u> <u>(ha)</u>	<u>SUP. CUMPLE</u> <u>(ha)</u>
2901804	21-008-009-00038-001	101000	OLIVAR-SIN VARIEDAD	S	1,61	0,00
2901803	21-008-009-00040-005	101000	OLIVAR-SIN VARIEDAD	S	1,95	0,00
2901805	21-008-009-00047-001	101000	OLIVAR-SIN VARIEDAD	S	0,26	0,00
2901806	21-008-009-00047-004	101000	OLIVAR-SIN VARIEDAD	S	2,58	0,00

**Porcentaje de superficie determinada en zonas vulnerables a la contaminación por nitratos****PUNTOS:** 0,00 0.0%


<u>REF.</u>	<u>REFERENCIA SIGPAC</u>	<u>CULTIVO</u>	<u>DESCRIPCIÓN CULTIVO</u>	<u>S/R</u>	<u>SUP. COMPROM.</u> <u>(ha)</u>	<u>SUP. CUMPLE</u> <u>(ha)</u>
2901804	21-008-009-00038-001	101000	OLIVAR-SIN VARIEDAD	S	1,61	0,00
2901803	21-008-009-00040-005	101000	OLIVAR-SIN VARIEDAD	S	1,95	0,00
2901805	21-008-009-00047-001	101000	OLIVAR-SIN VARIEDAD	S	0,26	0,00
2901806	21-008-009-00047-004	101000	OLIVAR-SIN VARIEDAD	S	2,58	0,00

**Mayor pendiente media****PUNTOS:** 3,00 36.83%

<u>REF.</u>	<u>REFERENCIA SIGPAC</u>	<u>CULTIVO</u>	<u>DESCRIPCIÓN CULTIVO</u>	<u>S/R</u>	<u>PENDIENTE MEDIA (%)</u>	<u>SUP. COMPROM.</u> <u>(ha)</u>
2901804	21-008-009-00038-001	101000	OLIVAR-SIN VARIEDAD	S	34,85	1,61
2901803	21-008-009-00040-005	101000	OLIVAR-SIN VARIEDAD	S	34,17	1,95
2901805	21-008-009-00047-001	101000	OLIVAR-SIN VARIEDAD	S	27,21	0,26
2901806	21-008-009-00047-004	101000	OLIVAR-SIN VARIEDAD	S	41,05	2,58

**Porcentaje de superficie determinada en Red Natura 2000****PUNTOS:** 4,00 100.0%

<u>REF.</u>	<u>REFERENCIA SIGPAC</u>	<u>CULTIVO</u>	<u>DESCRIPCIÓN CULTIVO</u>	<u>S/R</u>	<u>SUP. COMPROM.</u> <u>(ha)</u>	<u>SUP. CUMPLE</u> <u>(ha)</u>
2901804	21-008-009-00038-001	101000	OLIVAR-SIN VARIEDAD	S	1,61	1,61
2901803	21-008-009-00040-005	101000	OLIVAR-SIN VARIEDAD	S	1,95	1,95
2901805	21-008-009-00047-001	101000	OLIVAR-SIN VARIEDAD	S	0,26	0,26
2901806	21-008-009-00047-004	101000	OLIVAR-SIN VARIEDAD	S	2,58	2,58





<u>APELLIDOS Y NOMBRE / RAZÓN SOCIAL</u>		<u>NIF</u>	<u>EXPEDIENTE</u>	<u>SUP. COMPROMETIDA</u>				
				<u>(ha)</u>				
FUENTE DEL CAMPO, S.C.		J91139535	5007811	2.2				
<b>RESOLUCIÓN ADMITIDO</b>								
<b>IMPORTE POR ANUALIDAD</b>								
		<b>2015</b>	<b>2016</b>	<b>2017</b>	<b>2018</b>	<b>2019</b>		
IMPORTE MÁXIMO SUBVENCIONABLE		251,11 €	251,11 €	251,11 €	251,11 €	251,11 €		
IMPORTE MEDIO DE TRANSFERENCIA (€/ha)		114,14 €	114,14 €	114,14 €	114,14 €	114,14 €		
<b>RECINTOS COMPROMETIDOS</b>								
<u>REF.</u>	<u>REFERENCIA SIGPAC</u>	<u>CULTIVO</u>	<u>DESCRIPCIÓN CULTIVO</u>	<u>PEND. MEDIA</u>	<u>SUP. DEC. ADMIN.</u>	<u>SUP. CERT.</u>	<u>SUP. CAMPO</u>	<u>SUP. COMPROM.</u>
				<u>S/R</u>	<u>(%)</u>	<u>(ha)</u>	<u>(ha)</u>	<u>(ha)</u>
2305640	21-022-001-00038-002	101000	OLIVAR-SIN VARIEDAD	S	28,18	1,41	1,41	1,41
2305641	21-022-001-00038-005	101000	OLIVAR-SIN VARIEDAD	S	24,55	0,17	0,17	0,17
2305642	21-022-001-00038-007	101000	OLIVAR-SIN VARIEDAD	S	28,64	0,62	0,62	0,62

### RESUMEN CRITERIOS DE SELECCIÓN

<b>10.1.12 Agricultura de montaña con orientación ecológica en olivar</b>		<b>PUNTOS: 14,00</b>	
		<b>PUNTOS</b>	
Solicitantes de la medida 11, específica para la conversión o mantenimiento en agricultura ecológica		3,00	S
Porcentaje de superficie determinada en zonas con limitaciones naturales u otras limitaciones específicas ubicadas en las zonas de montaña		4,00	100.0%
Porcentaje de superficie determinada situada en zonas RAMSAR		0,00	0.0%
Porcentaje de superficie determinada en zonas vulnerables a la contaminación por nitratos		0,00	0.0%
Mayor pendiente media		3,00	28.03%
Porcentaje de superficie determinada en Red Natura 2000		4,00	100.0%



**DETALLE CRITERIOS DE SELECCIÓN****10.1.12 Agricultura de montaña con orientación ecológica en olivar****PUNTOS:** 14,00**Solicitantes de la medida 11, específica para la conversión o mantenimiento en agricultura ecológica****PUNTOS:** 3,00 S**Porcentaje de superficie determinada en zonas con limitaciones naturales u otras limitaciones específicas ubicadas en las zonas de montaña****PUNTOS:** 4,00 100.0%

<u>REF.</u>	<u>REFERENCIA SIGPAC</u>	<u>CULTIVO</u>	<u>DESCRIPCIÓN CULTIVO</u>	<u>S/R</u>	<u>SUP.</u> <u>COMPROM.</u> <u>(ha)</u>	<u>SUP.</u> <u>CUMPLE</u> <u>(ha)</u>
2305640	21-022-001-00038-002	101000	OLIVAR-SIN VARIEDAD	S	1,41	1,41
2305641	21-022-001-00038-005	101000	OLIVAR-SIN VARIEDAD	S	0,17	0,17
2305642	21-022-001-00038-007	101000	OLIVAR-SIN VARIEDAD	S	0,62	0,62

**Porcentaje de superficie determinada situada en zonas RAMSAR****PUNTOS:** 0,00 0.0%

<u>REF.</u>	<u>REFERENCIA SIGPAC</u>	<u>CULTIVO</u>	<u>DESCRIPCIÓN CULTIVO</u>	<u>S/R</u>	<u>SUP.</u> <u>COMPROM.</u> <u>(ha)</u>	<u>SUP.</u> <u>CUMPLE</u> <u>(ha)</u>
2305640	21-022-001-00038-002	101000	OLIVAR-SIN VARIEDAD	S	1,41	0,00
2305641	21-022-001-00038-005	101000	OLIVAR-SIN VARIEDAD	S	0,17	0,00
2305642	21-022-001-00038-007	101000	OLIVAR-SIN VARIEDAD	S	0,62	0,00

**Porcentaje de superficie determinada en zonas vulnerables a la contaminación por nitratos****PUNTOS:** 0,00 0.0%

<u>REF.</u>	<u>REFERENCIA SIGPAC</u>	<u>CULTIVO</u>	<u>DESCRIPCIÓN CULTIVO</u>	<u>S/R</u>	<u>SUP.</u> <u>COMPROM.</u> <u>(ha)</u>	<u>SUP.</u> <u>CUMPLE</u> <u>(ha)</u>
2305640	21-022-001-00038-002	101000	OLIVAR-SIN VARIEDAD	S	1,41	0,00
2305641	21-022-001-00038-005	101000	OLIVAR-SIN VARIEDAD	S	0,17	0,00
2305642	21-022-001-00038-007	101000	OLIVAR-SIN VARIEDAD	S	0,62	0,00

**Mayor pendiente media****PUNTOS:** 3,00 28.03%

<u>REF.</u>	<u>REFERENCIA SIGPAC</u>	<u>CULTIVO</u>	<u>DESCRIPCIÓN CULTIVO</u>	<u>S/R</u>	<u>PENDIENTE</u> <u>MEDIA (%)</u>	<u>SUP.</u> <u>COMPROM.</u> <u>(ha)</u>
2305640	21-022-001-00038-002	101000	OLIVAR-SIN VARIEDAD	S	28,18	1,41
2305641	21-022-001-00038-005	101000	OLIVAR-SIN VARIEDAD	S	24,55	0,17
2305642	21-022-001-00038-007	101000	OLIVAR-SIN VARIEDAD	S	28,64	0,62

**Porcentaje de superficie determinada en Red Natura 2000****PUNTOS:** 4,00 100.0%

<u>REF.</u>	<u>REFERENCIA SIGPAC</u>	<u>CULTIVO</u>	<u>DESCRIPCIÓN CULTIVO</u>	<u>S/R</u>	<u>SUP.</u> <u>COMPROM.</u> <u>(ha)</u>	<u>SUP.</u> <u>CUMPLE</u> <u>(ha)</u>
2305640	21-022-001-00038-002	101000	OLIVAR-SIN VARIEDAD	S	1,41	1,41
2305641	21-022-001-00038-005	101000	OLIVAR-SIN VARIEDAD	S	0,17	0,17
2305642	21-022-001-00038-007	101000	OLIVAR-SIN VARIEDAD	S	0,62	0,62



				<b>SUP. COMPROMETIDA</b>					
<b>APELLIDOS Y NOMBRE / RAZÓN SOCIAL</b>		<b>NIF</b>	<b>EXPEDIENTE</b>	<b>(ha)</b>					
GALAN MARMOLEJO SALVADORA		29437693Q	5007852	8.93					
<b>RESOLUCIÓN</b>									
ADMITIDO									
<b>IMPORTE POR ANUALIDAD</b>									
		<b>2015</b>	<b>2016</b>	<b>2017</b>	<b>2018</b>	<b>2019</b>			
IMPORTE MÁXIMO SUBVENCIONABLE		1.019,27 €	1.019,27 €	1.019,27 €	1.019,27 €	1.019,27 €			
IMPORTE MEDIO DE TRANSFERENCIA (€/ha)		114,14 €	114,14 €	114,14 €	114,14 €	114,14 €			
<b>RECINTOS COMPROMETIDOS</b>									
REF.	REFERENCIA SIGPAC	CULTIVO	DESCRIPCIÓN CULTIVO	S/R	PEND. MEDIA (%)	SUP. DEC. ADMIN. (ha)	SUP. CERT. (ha)	SUP. CAMPO (ha)	SUP. COMPROM. (ha)
2913994	21-008-010-00193-005	101000	OLIVAR-SIN VARIEDAD	S	31,38	4,38	4,51		4,38
2913995	21-008-010-00193-005	101000	OLIVAR-SIN VARIEDAD	S	31,38	4,55	4,68		4,55

**RESUMEN CRITERIOS DE SELECCIÓN**

<b>10.1.12 Agricultura de montaña con orientación ecológica en olivar</b>		<b>PUNTOS: 10,00</b>	
		<b>PUNTOS</b>	
Solicitantes de la medida 11, específica para la conversión o mantenimiento en agricultura ecológica		3,00	S
Porcentaje de superficie determinada en zonas con limitaciones naturales u otras limitaciones específicas ubicadas en las zonas de montaña		4,00	100.0%
Porcentaje de superficie determinada situada en zonas RAMSAR		0,00	0.0%
Porcentaje de superficie determinada en zonas vulnerables a la contaminación por nitratos		0,00	0.0%
Mayor pendiente media		3,00	31.38%
Porcentaje de superficie determinada en Red Natura 2000		0,00	0.0%



**DETALLE CRITERIOS DE SELECCIÓN****10.1.12 Agricultura de montaña con orientación ecológica en olivar****PUNTOS:** 10,00**Solicitantes de la medida 11, específica para la conversión o mantenimiento en agricultura ecológica****PUNTOS:** 3,00 S**Porcentaje de superficie determinada en zonas con limitaciones naturales u otras limitaciones específicas ubicadas en las zonas de montaña****PUNTOS:** 4,00 100.0%

<u>REF.</u>	<u>REFERENCIA SIGPAC</u>	<u>CULTIVO</u>	<u>DESCRIPCIÓN CULTIVO</u>	<u>S/R</u>	<u>SUP. COMPROM.</u> <u>(ha)</u>	<u>SUP. CUMPLE</u> <u>(ha)</u>
2913994	21-008-010-00193-005	101000	OLIVAR-SIN VARIEDAD	S	4,38	4,38
2913995	21-008-010-00193-005	101000	OLIVAR-SIN VARIEDAD	S	4,55	4,55

**Porcentaje de superficie determinada situada en zonas RAMSAR****PUNTOS:** 0,00 0.0%

<u>REF.</u>	<u>REFERENCIA SIGPAC</u>	<u>CULTIVO</u>	<u>DESCRIPCIÓN CULTIVO</u>	<u>S/R</u>	<u>SUP. COMPROM.</u> <u>(ha)</u>	<u>SUP. CUMPLE</u> <u>(ha)</u>
2913995	21-008-010-00193-005	101000	OLIVAR-SIN VARIEDAD	S	4,55	0,00
2913994	21-008-010-00193-005	101000	OLIVAR-SIN VARIEDAD	S	4,38	0,00

**Porcentaje de superficie determinada en zonas vulnerables a la contaminación por nitratos****PUNTOS:** 0,00 0.0%

<u>REF.</u>	<u>REFERENCIA SIGPAC</u>	<u>CULTIVO</u>	<u>DESCRIPCIÓN CULTIVO</u>	<u>S/R</u>	<u>SUP. COMPROM.</u> <u>(ha)</u>	<u>SUP. CUMPLE</u> <u>(ha)</u>
2913994	21-008-010-00193-005	101000	OLIVAR-SIN VARIEDAD	S	4,38	0,00
2913995	21-008-010-00193-005	101000	OLIVAR-SIN VARIEDAD	S	4,55	0,00

**Mayor pendiente media****PUNTOS:** 3,00 31.38%

<u>REF.</u>	<u>REFERENCIA SIGPAC</u>	<u>CULTIVO</u>	<u>DESCRIPCIÓN CULTIVO</u>	<u>S/R</u>	<u>PENDIENTE MEDIA (%)</u>	<u>SUP. COMPROM.</u> <u>(ha)</u>
2913995	21-008-010-00193-005	101000	OLIVAR-SIN VARIEDAD	S	31,38	4,55
2913994	21-008-010-00193-005	101000	OLIVAR-SIN VARIEDAD	S	31,38	4,38

**Porcentaje de superficie determinada en Red Natura 2000****PUNTOS:** 0,00 0.0%

<u>REF.</u>	<u>REFERENCIA SIGPAC</u>	<u>CULTIVO</u>	<u>DESCRIPCIÓN CULTIVO</u>	<u>S/R</u>	<u>SUP. COMPROM.</u> <u>(ha)</u>	<u>SUP. CUMPLE</u> <u>(ha)</u>
2913995	21-008-010-00193-005	101000	OLIVAR-SIN VARIEDAD	S	4,55	0,00
2913994	21-008-010-00193-005	101000	OLIVAR-SIN VARIEDAD	S	4,38	0,00



<u>APELLIDOS Y NOMBRE / RAZÓN SOCIAL</u>	<u>NIF</u>	<u>EXPEDIENTE</u>	<u>SUP. COMPROMETIDA (ha)</u>
GALLARDO DOMINGUEZ MARIA JOSEFA	29431988S	5007339	1.85

**RESOLUCIÓN ADMITIDO**

**IMPORTE POR ANUALIDAD**

	<u>2015</u>	<u>2016</u>	<u>2017</u>	<u>2018</u>	<u>2019</u>
IMPORTE MÁXIMO SUBVENCIONABLE	211,16 €	211,16 €	211,16 €	211,16 €	211,16 €
IMPORTE MEDIO DE TRANSFERENCIA (€/ha)	114,14 €	114,14 €	114,14 €	114,14 €	114,14 €

**RECINTOS COMPROMETIDOS**

<u>REF.</u>	<u>REFERENCIA SIGPAC</u>	<u>CULTIVO</u>	<u>DESCRIPCIÓN CULTIVO</u>	<u>S/R</u>	<u>PEND. MEDIA (%)</u>	<u>SUP. DEC. ADMIN. (ha)</u>	<u>SUP. CERT. (ha)</u>	<u>SUP. CAMPO (ha)</u>	<u>SUP. COMPROM. (ha)</u>
2908775	21-026-003-00079-001	101000	OLIVAR-SIN VARIEDAD	S	46,44	0,17	0,17		0,17
2908776	21-026-003-00061-009	101000	OLIVAR-SIN VARIEDAD	S	34,45	0,31	0,31		0,31
2908777	21-026-003-00077-001	101000	OLIVAR-SIN VARIEDAD	S	34,99	0,75	0,75		0,75
2908780	21-026-003-00061-007	101000	OLIVAR-SIN VARIEDAD	S	33,14	0,28	0,28		0,28
2908781	21-026-003-00076-001	101000	OLIVAR-SIN VARIEDAD	S	34,66	0,34	0,34		0,34

**RESUMEN CRITERIOS DE SELECCIÓN****10.1.12 Agricultura de montaña con orientación ecológica en olivar****PUNTOS: 14,00**

	<u>PUNTOS</u>	
Solicitantes de la medida 11, específica para la conversión o mantenimiento en agricultura ecológica	3,00	S
Porcentaje de superficie determinada en zonas con limitaciones naturales u otras limitaciones específicas ubicadas en las zonas de montaña	4,00	100.0%
Porcentaje de superficie determinada situada en zonas RAMSAR	0,00	0.0%
Porcentaje de superficie determinada en zonas vulnerables a la contaminación por nitratos	0,00	0.0%
Mayor pendiente media	3,00	35.61%
Porcentaje de superficie determinada en Red Natura 2000	4,00	100.0%



**DETALLE CRITERIOS DE SELECCIÓN****10.1.12 Agricultura de montaña con orientación ecológica en olivar****PUNTOS:** 14,00**Solicitantes de la medida 11, específica para la conversión o mantenimiento en agricultura ecológica****PUNTOS:** 3,00 S**Porcentaje de superficie determinada en zonas con limitaciones naturales u otras limitaciones específicas ubicadas en las zonas de montaña****PUNTOS:** 4,00 100.0%

<u>REF.</u>	<u>REFERENCIA SIGPAC</u>	<u>CULTIVO DESCRIPCIÓN CULTIVO</u>	<u>S/R</u>	<u>SUP. COMPROM.</u> <u>(ha)</u>	<u>SUP. CUMPLE</u> <u>(ha)</u>
2908780	21-026-003-00061-007	101000 OLIVAR-SIN VARIEDAD	S	0,28	0,28
2908776	21-026-003-00061-009	101000 OLIVAR-SIN VARIEDAD	S	0,31	0,31
2908781	21-026-003-00076-001	101000 OLIVAR-SIN VARIEDAD	S	0,34	0,34
2908777	21-026-003-00077-001	101000 OLIVAR-SIN VARIEDAD	S	0,75	0,75
2908775	21-026-003-00079-001	101000 OLIVAR-SIN VARIEDAD	S	0,17	0,17

**Porcentaje de superficie determinada situada en zonas RAMSAR****PUNTOS:** 0,00 0.0%

<u>REF.</u>	<u>REFERENCIA SIGPAC</u>	<u>CULTIVO DESCRIPCIÓN CULTIVO</u>	<u>S/R</u>	<u>SUP. COMPROM.</u> <u>(ha)</u>	<u>SUP. CUMPLE</u> <u>(ha)</u>
2908780	21-026-003-00061-007	101000 OLIVAR-SIN VARIEDAD	S	0,28	0,00
2908776	21-026-003-00061-009	101000 OLIVAR-SIN VARIEDAD	S	0,31	0,00
2908781	21-026-003-00076-001	101000 OLIVAR-SIN VARIEDAD	S	0,34	0,00
2908777	21-026-003-00077-001	101000 OLIVAR-SIN VARIEDAD	S	0,75	0,00
2908775	21-026-003-00079-001	101000 OLIVAR-SIN VARIEDAD	S	0,17	0,00

**Porcentaje de superficie determinada en zonas vulnerables a la contaminación por nitratos****PUNTOS:** 0,00 0.0%

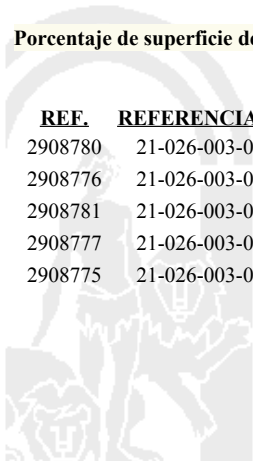
<u>REF.</u>	<u>REFERENCIA SIGPAC</u>	<u>CULTIVO DESCRIPCIÓN CULTIVO</u>	<u>S/R</u>	<u>SUP. COMPROM.</u> <u>(ha)</u>	<u>SUP. CUMPLE</u> <u>(ha)</u>
2908780	21-026-003-00061-007	101000 OLIVAR-SIN VARIEDAD	S	0,28	0,00
2908776	21-026-003-00061-009	101000 OLIVAR-SIN VARIEDAD	S	0,31	0,00
2908781	21-026-003-00076-001	101000 OLIVAR-SIN VARIEDAD	S	0,34	0,00
2908777	21-026-003-00077-001	101000 OLIVAR-SIN VARIEDAD	S	0,75	0,00
2908775	21-026-003-00079-001	101000 OLIVAR-SIN VARIEDAD	S	0,17	0,00

**Mayor pendiente media****PUNTOS:** 3,00 35.61%

<u>REF.</u>	<u>REFERENCIA SIGPAC</u>	<u>CULTIVO DESCRIPCIÓN CULTIVO</u>	<u>S/R</u>	<u>PENDIENTE MEDIA (%)</u>	<u>SUP. COMPROM.</u> <u>(ha)</u>
2908780	21-026-003-00061-007	101000 OLIVAR-SIN VARIEDAD	S	33,14	0,28
2908776	21-026-003-00061-009	101000 OLIVAR-SIN VARIEDAD	S	34,45	0,31
2908781	21-026-003-00076-001	101000 OLIVAR-SIN VARIEDAD	S	34,66	0,34
2908777	21-026-003-00077-001	101000 OLIVAR-SIN VARIEDAD	S	34,99	0,75
2908775	21-026-003-00079-001	101000 OLIVAR-SIN VARIEDAD	S	46,44	0,17

**Porcentaje de superficie determinada en Red Natura 2000****PUNTOS:** 4,00 100.0%

<u>REF.</u>	<u>REFERENCIA SIGPAC</u>	<u>CULTIVO DESCRIPCIÓN CULTIVO</u>	<u>S/R</u>	<u>SUP. COMPROM.</u> <u>(ha)</u>	<u>SUP. CUMPLE</u> <u>(ha)</u>
2908780	21-026-003-00061-007	101000 OLIVAR-SIN VARIEDAD	S	0,28	0,28
2908776	21-026-003-00061-009	101000 OLIVAR-SIN VARIEDAD	S	0,31	0,31
2908781	21-026-003-00076-001	101000 OLIVAR-SIN VARIEDAD	S	0,34	0,34
2908777	21-026-003-00077-001	101000 OLIVAR-SIN VARIEDAD	S	0,75	0,75
2908775	21-026-003-00079-001	101000 OLIVAR-SIN VARIEDAD	S	0,17	0,17



<u>APELLIDOS Y NOMBRE / RAZÓN SOCIAL</u>		<u>NIF</u>	<u>EXPEDIENTE</u>	<u>SUP. COMPROMETIDA</u>				
				<u>(ha)</u>				
GARCIA BENITEZ DOMINGO		75524714M	5006995	14.28				
<b>RESOLUCIÓN ADMITIDO</b>								
<b>IMPORTE POR ANUALIDAD</b>								
		<u>2015</u>	<u>2016</u>	<u>2017</u>	<u>2018</u>	<u>2019</u>		
IMPORTE MÁXIMO SUBVENCIONABLE		1.629,92 €	1.629,92 €	1.629,92 €	1.629,92 €	1.629,92 €		
IMPORTE MEDIO DE TRANSFERENCIA (€/ha)		114,14 €	114,14 €	114,14 €	114,14 €	114,14 €		
<b>RECINTOS COMPROMETIDOS</b>								
<u>REF.</u>	<u>REFERENCIA SIGPAC</u>	<u>CULTIVO</u>	<u>DESCRIPCIÓN CULTIVO</u>	<u>PEND. MEDIA</u>	<u>SUP. DEC. ADMIN.</u>	<u>SUP. CERT.</u>	<u>SUP. CAMPO</u>	<u>SUP. COMPROM.</u>
				<u>S/R</u>	<u>(%)</u>	<u>(ha)</u>	<u>(ha)</u>	<u>(ha)</u>
2292734	21-008-010-00287-001	101000	OLIVAR-SIN VARIEDAD	S	24,24	3,25	3,30	3,25
2292736	21-008-010-00304-004	101000	OLIVAR-SIN VARIEDAD	S	27,77	5,24	5,24	5,24
2292737	21-008-010-00288-006	101000	OLIVAR-SIN VARIEDAD	S	33,69	2,44	2,44	2,44
2292738	21-008-010-00304-008	101000	OLIVAR-SIN VARIEDAD	S	26,69	3,35	3,35	3,35

### RESUMEN CRITERIOS DE SELECCIÓN

<b>10.1.12 Agricultura de montaña con orientación ecológica en olivar</b>		<b>PUNTOS: 10,00</b>	
		<u>PUNTOS</u>	
Solicitantes de la medida 11, específica para la conversión o mantenimiento en agricultura ecológica		3,00	S
Porcentaje de superficie determinada en zonas con limitaciones naturales u otras limitaciones específicas ubicadas en las zonas de montaña		4,00	100.0%
Porcentaje de superficie determinada situada en zonas RAMSAR		0,00	0.0%
Porcentaje de superficie determinada en zonas vulnerables a la contaminación por nitratos		0,00	0.0%
Mayor pendiente media		3,00	27.72%
Porcentaje de superficie determinada en Red Natura 2000		0,00	0.0%



**DETALLE CRITERIOS DE SELECCIÓN****10.1.12 Agricultura de montaña con orientación ecológica en olivar****PUNTOS:** 10,00**Solicitantes de la medida 11, específica para la conversión o mantenimiento en agricultura ecológica****PUNTOS:** 3,00 S**Porcentaje de superficie determinada en zonas con limitaciones naturales u otras limitaciones específicas ubicadas en las zonas de montaña****PUNTOS:** 4,00 100.0%

<u>REF.</u>	<u>REFERENCIA SIGPAC</u>	<u>CULTIVO DESCRIPCIÓN CULTIVO</u>	<u>S/R</u>	<u>SUP. COMPROM. (ha)</u>	<u>SUP. CUMPLE (ha)</u>
2292734	21-008-010-00287-001	101000 OLIVAR-SIN VARIEDAD	S	3,25	3,25
2292737	21-008-010-00288-006	101000 OLIVAR-SIN VARIEDAD	S	2,44	2,44
2292736	21-008-010-00304-004	101000 OLIVAR-SIN VARIEDAD	S	5,24	5,24
2292738	21-008-010-00304-008	101000 OLIVAR-SIN VARIEDAD	S	3,35	3,35

**Porcentaje de superficie determinada situada en zonas RAMSAR****PUNTOS:** 0,00 0.0%

<u>REF.</u>	<u>REFERENCIA SIGPAC</u>	<u>CULTIVO DESCRIPCIÓN CULTIVO</u>	<u>S/R</u>	<u>SUP. COMPROM. (ha)</u>	<u>SUP. CUMPLE (ha)</u>
2292734	21-008-010-00287-001	101000 OLIVAR-SIN VARIEDAD	S	3,25	0,00
2292737	21-008-010-00288-006	101000 OLIVAR-SIN VARIEDAD	S	2,44	0,00
2292736	21-008-010-00304-004	101000 OLIVAR-SIN VARIEDAD	S	5,24	0,00
2292738	21-008-010-00304-008	101000 OLIVAR-SIN VARIEDAD	S	3,35	0,00

**Porcentaje de superficie determinada en zonas vulnerables a la contaminación por nitratos****PUNTOS:** 0,00 0.0%


<u>REF.</u>	<u>REFERENCIA SIGPAC</u>	<u>CULTIVO DESCRIPCIÓN CULTIVO</u>	<u>S/R</u>	<u>SUP. COMPROM. (ha)</u>	<u>SUP. CUMPLE (ha)</u>
2292734	21-008-010-00287-001	101000 OLIVAR-SIN VARIEDAD	S	3,25	0,00
2292737	21-008-010-00288-006	101000 OLIVAR-SIN VARIEDAD	S	2,44	0,00
2292736	21-008-010-00304-004	101000 OLIVAR-SIN VARIEDAD	S	5,24	0,00
2292738	21-008-010-00304-008	101000 OLIVAR-SIN VARIEDAD	S	3,35	0,00

**Mayor pendiente media****PUNTOS:** 3,00 27.72%

<u>REF.</u>	<u>REFERENCIA SIGPAC</u>	<u>CULTIVO DESCRIPCIÓN CULTIVO</u>	<u>S/R</u>	<u>PENDIENTE MEDIA (%)</u>	<u>SUP. COMPROM. (ha)</u>
2292734	21-008-010-00287-001	101000 OLIVAR-SIN VARIEDAD	S	24,24	3,25
2292737	21-008-010-00288-006	101000 OLIVAR-SIN VARIEDAD	S	33,69	2,44
2292736	21-008-010-00304-004	101000 OLIVAR-SIN VARIEDAD	S	27,77	5,24
2292738	21-008-010-00304-008	101000 OLIVAR-SIN VARIEDAD	S	26,69	3,35

**Porcentaje de superficie determinada en Red Natura 2000****PUNTOS:** 0,00 0.0%

<u>REF.</u>	<u>REFERENCIA SIGPAC</u>	<u>CULTIVO DESCRIPCIÓN CULTIVO</u>	<u>S/R</u>	<u>SUP. COMPROM. (ha)</u>	<u>SUP. CUMPLE (ha)</u>
2292734	21-008-010-00287-001	101000 OLIVAR-SIN VARIEDAD	S	3,25	0,00
2292737	21-008-010-00288-006	101000 OLIVAR-SIN VARIEDAD	S	2,44	0,00
2292736	21-008-010-00304-004	101000 OLIVAR-SIN VARIEDAD	S	5,24	0,00
2292738	21-008-010-00304-008	101000 OLIVAR-SIN VARIEDAD	S	3,35	0,00





<u>APELLIDOS Y NOMBRE / RAZÓN SOCIAL</u>	<u>NIF</u>	<u>EXPEDIENTE</u>	<u>SUP. COMPROMETIDA (ha)</u>
GARCIA DOMINGUEZ PLACIDO	75546554H	5008072	10.77

**RESOLUCIÓN  
ADMITIDO**

**IMPORTE POR ANUALIDAD**

	<u>2015</u>	<u>2016</u>	<u>2017</u>	<u>2018</u>	<u>2019</u>
IMPORTE MÁXIMO SUBVENCIONABLE	1.229,29 €	1.229,29 €	1.229,29 €	1.229,29 €	1.229,29 €
IMPORTE MEDIO DE TRANSFERENCIA (€/ha)	114,14 €	114,14 €	114,14 €	114,14 €	114,14 €

**RECINTOS COMPROMETIDOS**

<u>REF.</u>	<u>REFERENCIA SIGPAC</u>	<u>CULTIVO</u>	<u>DESCRIPCIÓN CULTIVO</u>	<u>S/R</u>	<u>PEND. MEDIA (%)</u>	<u>SUP. DEC. ADMIN. (ha)</u>	<u>SUP. CERT. (ha)</u>	<u>SUP. CAMPO (ha)</u>	<u>SUP. COMPROM. (ha)</u>
2921762	21-029-010-00030-001	101000	OLIVAR-SIN VARIEDAD	S	26,94	0,24	0,24		0,24
2921763	21-029-006-00006-001	101000	OLIVAR-SIN VARIEDAD	S	22,55	1,41	1,41		1,41
2921764	21-029-015-00001-003	101000	OLIVAR-SIN VARIEDAD	S	24,17	0,34	0,34		0,34
2921765	21-029-006-00034-004	101000	OLIVAR-SIN VARIEDAD	S	23,40	0,47	0,47		0,47
2921773	21-029-015-00001-006	101000	OLIVAR-SIN VARIEDAD	S	21,43	0,03	0,03		0,03
2921776	21-029-006-00034-005	101000	OLIVAR-SIN VARIEDAD	S	22,52	6,86	6,86		6,86
2921778	21-029-010-00023-001	101000	OLIVAR-SIN VARIEDAD	S	27,26	1,42	1,42		1,42

**RESUMEN CRITERIOS DE SELECCIÓN**

**10.1.12 Agricultura de montaña con orientación ecológica en olivar**

**PUNTOS: 12,00**

	<u>PUNTOS</u>	
Solicitantes de la medida 11, específica para la conversión o mantenimiento en agricultura ecológica	3,00	S
Porcentaje de superficie determinada en zonas con limitaciones naturales u otras limitaciones específicas ubicadas en las zonas de montaña	4,00	100.0%
Porcentaje de superficie determinada situada en zonas RAMSAR	0,00	0.0%
Porcentaje de superficie determinada en zonas vulnerables a la contaminación por nitratos	0,00	0.0%
Mayor pendiente media	1,00	23.34%
Porcentaje de superficie determinada en Red Natura 2000	4,00	100.0%



**DETALLE CRITERIOS DE SELECCIÓN****10.1.12 Agricultura de montaña con orientación ecológica en olivar****PUNTOS:** 12,00**Solicitantes de la medida 11, específica para la conversión o mantenimiento en agricultura ecológica****PUNTOS:** 3,00 S**Porcentaje de superficie determinada en zonas con limitaciones naturales u otras limitaciones específicas ubicadas en las zonas de montaña****PUNTOS:** 4,00 100.0%

<u>REF.</u>	<u>REFERENCIA SIGPAC</u>	<u>CULTIVO DESCRIPCIÓN CULTIVO</u>	<u>S/R</u>	<u>SUP. COMPROM. (ha)</u>	<u>SUP. CUMPLE (ha)</u>
2921763	21-029-006-00006-001	101000 OLIVAR-SIN VARIEDAD	S	1,41	1,41
2921765	21-029-006-00034-004	101000 OLIVAR-SIN VARIEDAD	S	0,47	0,47
2921776	21-029-006-00034-005	101000 OLIVAR-SIN VARIEDAD	S	6,86	6,86
2921778	21-029-010-00023-001	101000 OLIVAR-SIN VARIEDAD	S	1,42	1,42
2921762	21-029-010-00030-001	101000 OLIVAR-SIN VARIEDAD	S	0,24	0,24
2921764	21-029-015-00001-003	101000 OLIVAR-SIN VARIEDAD	S	0,34	0,34
2921773	21-029-015-00001-006	101000 OLIVAR-SIN VARIEDAD	S	0,03	0,03

**Porcentaje de superficie determinada situada en zonas RAMSAR****PUNTOS:** 0,00 0.0%

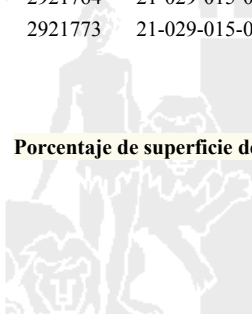
<u>REF.</u>	<u>REFERENCIA SIGPAC</u>	<u>CULTIVO DESCRIPCIÓN CULTIVO</u>	<u>S/R</u>	<u>SUP. COMPROM. (ha)</u>	<u>SUP. CUMPLE (ha)</u>
2921763	21-029-006-00006-001	101000 OLIVAR-SIN VARIEDAD	S	1,41	0,00
2921765	21-029-006-00034-004	101000 OLIVAR-SIN VARIEDAD	S	0,47	0,00
2921776	21-029-006-00034-005	101000 OLIVAR-SIN VARIEDAD	S	6,86	0,00
2921778	21-029-010-00023-001	101000 OLIVAR-SIN VARIEDAD	S	1,42	0,00
2921762	21-029-010-00030-001	101000 OLIVAR-SIN VARIEDAD	S	0,24	0,00
2921764	21-029-015-00001-003	101000 OLIVAR-SIN VARIEDAD	S	0,34	0,00
2921773	21-029-015-00001-006	101000 OLIVAR-SIN VARIEDAD	S	0,03	0,00

**Porcentaje de superficie determinada en zonas vulnerables a la contaminación por nitratos****PUNTOS:** 0,00 0.0%

<u>REF.</u>	<u>REFERENCIA SIGPAC</u>	<u>CULTIVO DESCRIPCIÓN CULTIVO</u>	<u>S/R</u>	<u>SUP. COMPROM. (ha)</u>	<u>SUP. CUMPLE (ha)</u>
2921763	21-029-006-00006-001	101000 OLIVAR-SIN VARIEDAD	S	1,41	0,00
2921765	21-029-006-00034-004	101000 OLIVAR-SIN VARIEDAD	S	0,47	0,00
2921776	21-029-006-00034-005	101000 OLIVAR-SIN VARIEDAD	S	6,86	0,00
2921778	21-029-010-00023-001	101000 OLIVAR-SIN VARIEDAD	S	1,42	0,00
2921762	21-029-010-00030-001	101000 OLIVAR-SIN VARIEDAD	S	0,24	0,00
2921764	21-029-015-00001-003	101000 OLIVAR-SIN VARIEDAD	S	0,34	0,00
2921773	21-029-015-00001-006	101000 OLIVAR-SIN VARIEDAD	S	0,03	0,00

**Mayor pendiente media****PUNTOS:** 1,00 23.34%

<u>REF.</u>	<u>REFERENCIA SIGPAC</u>	<u>CULTIVO DESCRIPCIÓN CULTIVO</u>	<u>S/R</u>	<u>PENDIENTE MEDIA (%)</u>	<u>SUP. COMPROM. (ha)</u>
2921763	21-029-006-00006-001	101000 OLIVAR-SIN VARIEDAD	S	22,55	1,41
2921765	21-029-006-00034-004	101000 OLIVAR-SIN VARIEDAD	S	23,40	0,47
2921776	21-029-006-00034-005	101000 OLIVAR-SIN VARIEDAD	S	22,52	6,86
2921778	21-029-010-00023-001	101000 OLIVAR-SIN VARIEDAD	S	27,26	1,42
2921762	21-029-010-00030-001	101000 OLIVAR-SIN VARIEDAD	S	26,94	0,24
2921764	21-029-015-00001-003	101000 OLIVAR-SIN VARIEDAD	S	24,17	0,34
2921773	21-029-015-00001-006	101000 OLIVAR-SIN VARIEDAD	S	21,43	0,03

**Porcentaje de superficie determinada en Red Natura 2000****PUNTOS:** 4,00 100.0%

<b>REF.</b>	<b>REFERENCIA SIGPAC</b>	<b>CULTIVO</b>	<b>DESCRIPCIÓN CULTIVO</b>	<b>S/R</b>	<b>SUP. COMPROM.</b> <b>(ha)</b>	<b>SUP. CUMPLE</b> <b>(ha)</b>
2921763	21-029-006-00006-001	101000	OLIVAR-SIN VARIEDAD	S	1,41	1,41
2921765	21-029-006-00034-004	101000	OLIVAR-SIN VARIEDAD	S	0,47	0,47
2921776	21-029-006-00034-005	101000	OLIVAR-SIN VARIEDAD	S	6,86	6,86
2921778	21-029-010-00023-001	101000	OLIVAR-SIN VARIEDAD	S	1,42	1,42
2921762	21-029-010-00030-001	101000	OLIVAR-SIN VARIEDAD	S	0,24	0,24
2921764	21-029-015-00001-003	101000	OLIVAR-SIN VARIEDAD	S	0,34	0,34
2921773	21-029-015-00001-006	101000	OLIVAR-SIN VARIEDAD	S	0,03	0,03



<u>APELLIDOS Y NOMBRE / RAZÓN SOCIAL</u>		<u>NIF</u>	<u>EXPEDIENTE</u>	<u>SUP. COMPROMETIDA</u>				
				<u>(ha)</u>				
GARCIA FERNANDEZ MANUEL		29309374Z	5006364	9.58				
<b>RESOLUCIÓN</b>								
<b>ADMITIDO</b>								
<b>IMPORTE POR ANUALIDAD</b>								
		<b>2015</b>	<b>2016</b>	<b>2017</b>	<b>2018</b>	<b>2019</b>		
<b>IMPORTE MÁXIMO SUBVENCIONABLE</b>		1.093,46 €	1.093,46 €	1.093,46 €	1.093,46 €	1.093,46 €		
<b>IMPORTE MEDIO DE TRANSFERENCIA (€/ha)</b>		114,14 €	114,14 €	114,14 €	114,14 €	114,14 €		
<b>RECINTOS COMPROMETIDOS</b>								
<u>REF.</u>	<u>REFERENCIA SIGPAC</u>	<u>CULTIVO</u>	<u>DESCRIPCIÓN CULTIVO</u>	<u>PEND. MEDIA</u>	<u>SUP. DEC. ADMIN.</u>	<u>SUP. CERT.</u>	<u>SUP. CAMPO</u>	<u>SUP. COMPROM.</u>
				<u>S/R</u>	<u>(%)</u>	<u>(ha)</u>	<u>(ha)</u>	<u>(ha)</u>
2295299	21-007-010-00062-010	101000	OLIVAR-SIN VARIEDAD	S	20,56	0,69	0,69	0,69
2295300	21-007-010-00065-008	101000	OLIVAR-SIN VARIEDAD	S	27,15	4,45	4,45	4,45
2295301	21-007-010-00062-011	101000	OLIVAR-SIN VARIEDAD	S	25,57	3,97	3,97	3,97
2295302	21-007-010-00062-012	101000	OLIVAR-SIN VARIEDAD	S	21,11	0,47	0,47	0,47

### RESUMEN CRITERIOS DE SELECCIÓN

<b>10.1.12 Agricultura de montaña con orientación ecológica en olivar</b>		<b>PUNTOS: 14,00</b>	
		<b>PUNTOS</b>	
<b>Solicitantes de la medida 11, específica para la conversión o mantenimiento en agricultura ecológica</b>		3,00	S
<b>Porcentaje de superficie determinada en zonas con limitaciones naturales u otras limitaciones específicas ubicadas en las zonas de montaña</b>		4,00	100.0%
<b>Porcentaje de superficie determinada situada en zonas RAMSAR</b>		0,00	0.0%
<b>Porcentaje de superficie determinada en zonas vulnerables a la contaminación por nitratos</b>		0,00	0.0%
<b>Mayor pendiente media</b>		3,00	25.72%
<b>Porcentaje de superficie determinada en Red Natura 2000</b>		4,00	100.0%



**DETALLE CRITERIOS DE SELECCIÓN****10.1.12 Agricultura de montaña con orientación ecológica en olivar****PUNTOS:** 14,00**Solicitantes de la medida 11, específica para la conversión o mantenimiento en agricultura ecológica****PUNTOS:** 3,00 S**Porcentaje de superficie determinada en zonas con limitaciones naturales u otras limitaciones específicas ubicadas en las zonas de montaña****PUNTOS:** 4,00 100.0%

<u>REF.</u>	<u>REFERENCIA SIGPAC</u>	<u>CULTIVO DESCRIPCIÓN CULTIVO</u>	<u>S/R</u>	<u>SUP. COMPROM.</u> <u>(ha)</u>	<u>SUP. CUMPLE</u> <u>(ha)</u>
2295299	21-007-010-00062-010	101000 OLIVAR-SIN VARIEDAD	S	0,69	0,69
2295301	21-007-010-00062-011	101000 OLIVAR-SIN VARIEDAD	S	3,97	3,97
2295302	21-007-010-00062-012	101000 OLIVAR-SIN VARIEDAD	S	0,47	0,47
2295300	21-007-010-00065-008	101000 OLIVAR-SIN VARIEDAD	S	4,45	4,45

**Porcentaje de superficie determinada situada en zonas RAMSAR****PUNTOS:** 0,00 0.0%

<u>REF.</u>	<u>REFERENCIA SIGPAC</u>	<u>CULTIVO DESCRIPCIÓN CULTIVO</u>	<u>S/R</u>	<u>SUP. COMPROM.</u> <u>(ha)</u>	<u>SUP. CUMPLE</u> <u>(ha)</u>
2295299	21-007-010-00062-010	101000 OLIVAR-SIN VARIEDAD	S	0,69	0,00
2295301	21-007-010-00062-011	101000 OLIVAR-SIN VARIEDAD	S	3,97	0,00
2295302	21-007-010-00062-012	101000 OLIVAR-SIN VARIEDAD	S	0,47	0,00
2295300	21-007-010-00065-008	101000 OLIVAR-SIN VARIEDAD	S	4,45	0,00

**Porcentaje de superficie determinada en zonas vulnerables a la contaminación por nitratos****PUNTOS:** 0,00 0.0%

<u>REF.</u>	<u>REFERENCIA SIGPAC</u>	<u>CULTIVO DESCRIPCIÓN CULTIVO</u>	<u>S/R</u>	<u>SUP. COMPROM.</u> <u>(ha)</u>	<u>SUP. CUMPLE</u> <u>(ha)</u>
2295299	21-007-010-00062-010	101000 OLIVAR-SIN VARIEDAD	S	0,69	0,00
2295301	21-007-010-00062-011	101000 OLIVAR-SIN VARIEDAD	S	3,97	0,00
2295302	21-007-010-00062-012	101000 OLIVAR-SIN VARIEDAD	S	0,47	0,00
2295300	21-007-010-00065-008	101000 OLIVAR-SIN VARIEDAD	S	4,45	0,00

**Mayor pendiente media****PUNTOS:** 3,00 25.72%

<u>REF.</u>	<u>REFERENCIA SIGPAC</u>	<u>CULTIVO DESCRIPCIÓN CULTIVO</u>	<u>S/R</u>	<u>PENDIENTE MEDIA (%)</u>	<u>SUP. COMPROM.</u> <u>(ha)</u>
2295299	21-007-010-00062-010	101000 OLIVAR-SIN VARIEDAD	S	20,56	0,69
2295301	21-007-010-00062-011	101000 OLIVAR-SIN VARIEDAD	S	25,57	3,97
2295302	21-007-010-00062-012	101000 OLIVAR-SIN VARIEDAD	S	21,11	0,47
2295300	21-007-010-00065-008	101000 OLIVAR-SIN VARIEDAD	S	27,15	4,45

**Porcentaje de superficie determinada en Red Natura 2000****PUNTOS:** 4,00 100.0%

<u>REF.</u>	<u>REFERENCIA SIGPAC</u>	<u>CULTIVO DESCRIPCIÓN CULTIVO</u>	<u>S/R</u>	<u>SUP. COMPROM.</u> <u>(ha)</u>	<u>SUP. CUMPLE</u> <u>(ha)</u>
2295299	21-007-010-00062-010	101000 OLIVAR-SIN VARIEDAD	S	0,69	0,69
2295301	21-007-010-00062-011	101000 OLIVAR-SIN VARIEDAD	S	3,97	3,97
2295302	21-007-010-00062-012	101000 OLIVAR-SIN VARIEDAD	S	0,47	0,47
2295300	21-007-010-00065-008	101000 OLIVAR-SIN VARIEDAD	S	4,45	4,45



<u>APELLIDOS Y NOMBRE / RAZÓN SOCIAL</u>		<u>NIF</u>	<u>EXPEDIENTE</u>	<u>SUP. COMPROMETIDA</u>				
				<u>(ha)</u>				
GARCIA GARCIA LUISA		29314183Q	5007745	4.03				
<b>RESOLUCIÓN</b>								
<b>ADMITIDO</b>								
<b>IMPORTE POR ANUALIDAD</b>								
		<b>2015</b>	<b>2016</b>	<b>2017</b>	<b>2018</b>	<b>2019</b>		
<b>IMPORTE MÁXIMO SUBVENCIONABLE</b>		459,98 €	459,98 €	459,98 €	459,98 €	459,98 €		
<b>IMPORTE MEDIO DE TRANSFERENCIA (€/ha)</b>		114,14 €	114,14 €	114,14 €	114,14 €	114,14 €		
<b>RECINTOS COMPROMETIDOS</b>								
<u>REF.</u>	<u>REFERENCIA SIGPAC</u>	<u>CULTIVO</u>	<u>DESCRIPCIÓN CULTIVO</u>	<u>PEND. MEDIA</u>	<u>SUP. DEC. ADMIN.</u>	<u>SUP. CERT.</u>	<u>SUP. CAMPO</u>	<u>SUP. COMPROM.</u>
				<u>S/R</u>	<u>(%)</u>	<u>(ha)</u>	<u>(ha)</u>	<u>(ha)</u>
2912678	21-043-002-00009-008	101000	OLIVAR-SIN VARIEDAD	S	26,64	4,03	4,03	4,03

### RESUMEN CRITERIOS DE SELECCIÓN

<b>10.1.12 Agricultura de montaña con orientación ecológica en olivar</b>		<b>PUNTOS: 14,00</b>	
		<b>PUNTOS</b>	
<b>Solicitantes de la medida 11, específica para la conversión o mantenimiento en agricultura ecológica</b>		3,00	S
<b>Porcentaje de superficie determinada en zonas con limitaciones naturales u otras limitaciones específicas ubicadas en las zonas de montaña</b>		4,00	100.0%
<b>Porcentaje de superficie determinada situada en zonas RAMSAR</b>		0,00	0.0%
<b>Porcentaje de superficie determinada en zonas vulnerables a la contaminación por nitratos</b>		0,00	0.0%
<b>Mayor pendiente media</b>		3,00	26.64%
<b>Porcentaje de superficie determinada en Red Natura 2000</b>		4,00	100.0%



**DETALLE CRITERIOS DE SELECCIÓN****10.1.12 Agricultura de montaña con orientación ecológica en olivar PUNTOS: 14,00**

<b>Solicitantes de la medida 11, específica para la conversión o mantenimiento en agricultura ecológica</b>						<b>PUNTOS:</b>	3,00	S
<b>Porcentaje de superficie determinada en zonas con limitaciones naturales u otras limitaciones específicas ubicadas en las zonas de montaña</b>						<b>PUNTOS:</b>	4,00	100.0%
<u>REF.</u>	<u>REFERENCIA SIGPAC</u>	<u>CULTIVO</u>	<u>DESCRIPCIÓN CULTIVO</u>	<u>S/R</u>	<u>SUP. COMPROM. (ha)</u>	<u>SUP. CUMPLE (ha)</u>		
2912678	21-043-002-00009-008	101000	OLIVAR-SIN VARIEDAD	S	4,03	4,03		
<b>Porcentaje de superficie determinada situada en zonas RAMSAR</b>						<b>PUNTOS:</b>	0,00	0.0%
<u>REF.</u>	<u>REFERENCIA SIGPAC</u>	<u>CULTIVO</u>	<u>DESCRIPCIÓN CULTIVO</u>	<u>S/R</u>	<u>SUP. COMPROM. (ha)</u>	<u>SUP. CUMPLE (ha)</u>		
2912678	21-043-002-00009-008	101000	OLIVAR-SIN VARIEDAD	S	4,03	0,00		
<b>Porcentaje de superficie determinada en zonas vulnerables a la contaminación por nitratos</b>						<b>PUNTOS:</b>	0,00	0.0%
<u>REF.</u>	<u>REFERENCIA SIGPAC</u>	<u>CULTIVO</u>	<u>DESCRIPCIÓN CULTIVO</u>	<u>S/R</u>	<u>SUP. COMPROM. (ha)</u>	<u>SUP. CUMPLE (ha)</u>		
2912678	21-043-002-00009-008	101000	OLIVAR-SIN VARIEDAD	S	4,03	0,00		
<b>Mayor pendiente media</b>						<b>PUNTOS:</b>	3,00	26.64%
<u>REF.</u>	<u>REFERENCIA SIGPAC</u>	<u>CULTIVO</u>	<u>DESCRIPCIÓN CULTIVO</u>	<u>S/R</u>	<u>PENDIENTE MEDIA (%)</u>	<u>SUP. COMPROM. (ha)</u>		
2912678	21-043-002-00009-008	101000	OLIVAR-SIN VARIEDAD	S	26,64	4,03		
<b>Porcentaje de superficie determinada en Red Natura 2000</b>						<b>PUNTOS:</b>	4,00	100.0%
<u>REF.</u>	<u>REFERENCIA SIGPAC</u>	<u>CULTIVO</u>	<u>DESCRIPCIÓN CULTIVO</u>	<u>S/R</u>	<u>SUP. COMPROM. (ha)</u>	<u>SUP. CUMPLE (ha)</u>		
2912678	21-043-002-00009-008	101000	OLIVAR-SIN VARIEDAD	S	4,03	4,03		



<u>APELLIDOS Y NOMBRE / RAZÓN SOCIAL</u>		<u>NIF</u>	<u>EXPEDIENTE</u>	<u>SUP. COMPROMETIDA</u>				
				<u>(ha)</u>				
GARCIA GARCIA MANUEL		29355873F	5003102	8.64				
<b>RESOLUCIÓN</b>								
<b>ADMITIDO</b>								
<b>IMPORTE POR ANUALIDAD</b>								
		<b>2015</b>	<b>2016</b>	<b>2017</b>	<b>2018</b>	<b>2019</b>		
<b>IMPORTE MÁXIMO SUBVENCIONABLE</b>		986,17 €	986,17 €	986,17 €	986,17 €	986,17 €		
<b>IMPORTE MEDIO DE TRANSFERENCIA (€/ha)</b>		114,14 €	114,14 €	114,14 €	114,14 €	114,14 €		
<b>RECINTOS COMPROMETIDOS</b>								
<u>REF.</u>	<u>REFERENCIA SIGPAC</u>	<u>CULTIVO</u>	<u>DESCRIPCIÓN CULTIVO</u>	<u>PEND. MEDIA</u>	<u>SUP. DEC. ADMIN.</u>	<u>SUP. CERT.</u>	<u>SUP. CAMPO</u>	<u>SUP. COMPROM.</u>
				<u>S/R</u>	<u>(%)</u>	<u>(ha)</u>	<u>(ha)</u>	<u>(ha)</u>
2894295	21-008-010-00265-012	101000	OLIVAR-SIN VARIEDAD	S	20,10	8,64	8,64	8,64

### RESUMEN CRITERIOS DE SELECCIÓN

<b>10.1.12 Agricultura de montaña con orientación ecológica en olivar</b>		<b>PUNTOS: 8,00</b>	
		<b>PUNTOS</b>	
Solicitantes de la medida 11, específica para la conversión o mantenimiento en agricultura ecológica		3,00	S
Porcentaje de superficie determinada en zonas con limitaciones naturales u otras limitaciones específicas ubicadas en las zonas de montaña		4,00	100.0%
Porcentaje de superficie determinada situada en zonas RAMSAR		0,00	0.0%
Porcentaje de superficie determinada en zonas vulnerables a la contaminación por nitratos		0,00	0.0%
Mayor pendiente media		1,00	20.1%
Porcentaje de superficie determinada en Red Natura 2000		0,00	0.0%





**DETALLE CRITERIOS DE SELECCIÓN****10.1.12 Agricultura de montaña con orientación ecológica en olivar PUNTOS: 8,00****Solicitantes de la medida 11, específica para la conversión o mantenimiento en agricultura ecológica PUNTOS: 3,00 S****Porcentaje de superficie determinada en zonas con limitaciones naturales u otras limitaciones específicas ubicadas en las zonas de montaña PUNTOS: 4,00 100.0%**

<u>REF.</u>	<u>REFERENCIA SIGPAC</u>	<u>CULTIVO DESCRIPCIÓN CULTIVO</u>	<u>S/R</u>	<u>SUP. COMPROM. (ha)</u>	<u>SUP. CUMPLE (ha)</u>
2894295	21-008-010-00265-012	101000 OLIVAR-SIN VARIEDAD	S	8,64	8,64

**Porcentaje de superficie determinada situada en zonas RAMSAR PUNTOS: 0,00 0.0%**

<u>REF.</u>	<u>REFERENCIA SIGPAC</u>	<u>CULTIVO DESCRIPCIÓN CULTIVO</u>	<u>S/R</u>	<u>SUP. COMPROM. (ha)</u>	<u>SUP. CUMPLE (ha)</u>
2894295	21-008-010-00265-012	101000 OLIVAR-SIN VARIEDAD	S	8,64	0,00

**Porcentaje de superficie determinada en zonas vulnerables a la contaminación por nitratos PUNTOS: 0,00 0.0%**

<u>REF.</u>	<u>REFERENCIA SIGPAC</u>	<u>CULTIVO DESCRIPCIÓN CULTIVO</u>	<u>S/R</u>	<u>SUP. COMPROM. (ha)</u>	<u>SUP. CUMPLE (ha)</u>
2894295	21-008-010-00265-012	101000 OLIVAR-SIN VARIEDAD	S	8,64	0,00

**Mayor pendiente media PUNTOS: 1,00 20.1%**

<u>REF.</u>	<u>REFERENCIA SIGPAC</u>	<u>CULTIVO DESCRIPCIÓN CULTIVO</u>	<u>S/R</u>	<u>PENDIENTE MEDIA (%)</u>	<u>SUP. COMPROM. (ha)</u>
2894295	21-008-010-00265-012	101000 OLIVAR-SIN VARIEDAD	S	20,10	8,64

**Porcentaje de superficie determinada en Red Natura 2000 PUNTOS: 0,00 0.0%**

<u>REF.</u>	<u>REFERENCIA SIGPAC</u>	<u>CULTIVO DESCRIPCIÓN CULTIVO</u>	<u>S/R</u>	<u>SUP. COMPROM. (ha)</u>	<u>SUP. CUMPLE (ha)</u>
2894295	21-008-010-00265-012	101000 OLIVAR-SIN VARIEDAD	S	8,64	0,00



<u>APELLIDOS Y NOMBRE / RAZÓN SOCIAL</u>	<u>NIF</u>	<u>EXPEDIENTE</u>	<u>SUP. COMPROMETIDA (ha)</u>
GARCIA LAZARO ANTONIO LUIS	29435822P	5008985	11.06

**RESOLUCIÓN  
ADMITIDO**

**IMPORTE POR ANUALIDAD**

	<u>2015</u>	<u>2016</u>	<u>2017</u>	<u>2018</u>	<u>2019</u>
IMPORTE MÁXIMO SUBVENCIONABLE	1.262,39 €	1.262,39 €	1.262,39 €	1.262,39 €	1.262,39 €
IMPORTE MEDIO DE TRANSFERENCIA (€/ha)	114,14 €	114,14 €	114,14 €	114,14 €	114,14 €

**RECINTOS COMPROMETIDOS**

<u>REF.</u>	<u>REFERENCIA SIGPAC</u>	<u>CULTIVO</u>	<u>DESCRIPCIÓN CULTIVO</u>	<u>S/R</u>	<u>PEND. MEDIA (%)</u>	<u>SUP. DEC. ADMIN. (ha)</u>	<u>SUP. CERT. (ha)</u>	<u>SUP. CAMPO (ha)</u>	<u>SUP. COMPROM. (ha)</u>
2933180	21-031-003-00143-001	101000	OLIVAR-SIN VARIEDAD	S	35,79	1,02	1,02		1,02
2933181	21-031-002-00417-001	101000	OLIVAR-SIN VARIEDAD	S	22,85	0,13	0,13		0,13
2933182	21-031-003-00141-007	101000	OLIVAR-SIN VARIEDAD	S	25,45	8,27	8,27		8,27
2933183	21-031-002-00416-003	101000	OLIVAR-SIN VARIEDAD	S	23,58	0,08	0,08		0,08
2933185	21-031-002-00417-004	101000	OLIVAR-SIN VARIEDAD	S	25,18	0,25	0,25		0,25
2933186	21-031-002-00417-001	101000	OLIVAR-SIN VARIEDAD	S	22,85	0,97	1,00		0,97
2933189	21-031-002-00416-012	101000	OLIVAR-SIN VARIEDAD	S	23,55	0,10	0,10		0,10
2933191	21-031-002-00416-015	101000	OLIVAR-SIN VARIEDAD	S	21,64	0,24	0,24		0,24

**RESUMEN CRITERIOS DE SELECCIÓN**

**10.1.12 Agricultura de montaña con orientación ecológica en olivar** PUNTOS: 14,00

	<u>PUNTOS</u>	
Solicitantes de la medida 11, específica para la conversión o mantenimiento en agricultura ecológica	3,00	S
Porcentaje de superficie determinada en zonas con limitaciones naturales u otras limitaciones específicas ubicadas en las zonas de montaña	4,00	100.0%
Porcentaje de superficie determinada situada en zonas RAMSAR	0,00	0.0%
Porcentaje de superficie determinada en zonas vulnerables a la contaminación por nitratos	0,00	0.0%
Mayor pendiente media	3,00	26.03%
Porcentaje de superficie determinada en Red Natura 2000	4,00	100.0%



**DETALLE CRITERIOS DE SELECCIÓN****10.1.12 Agricultura de montaña con orientación ecológica en olivar****PUNTOS:** 14,00**Solicitantes de la medida 11, específica para la conversión o mantenimiento en agricultura ecológica****PUNTOS:** 3,00 S**Porcentaje de superficie determinada en zonas con limitaciones naturales u otras limitaciones específicas ubicadas en las zonas de montaña****PUNTOS:** 4,00 100.0%

<u>REF.</u>	<u>REFERENCIA SIGPAC</u>	<u>CULTIVO DESCRIPCIÓN CULTIVO</u>	<u>S/R</u>	<u>SUP. COMPROM.</u> <u>(ha)</u>	<u>SUP. CUMPLE</u> <u>(ha)</u>
2933183	21-031-002-00416-003	101000 OLIVAR-SIN VARIEDAD	S	0,08	0,08
2933189	21-031-002-00416-012	101000 OLIVAR-SIN VARIEDAD	S	0,10	0,10
2933191	21-031-002-00416-015	101000 OLIVAR-SIN VARIEDAD	S	0,24	0,24
2933186	21-031-002-00417-001	101000 OLIVAR-SIN VARIEDAD	S	0,97	0,97
2933181	21-031-002-00417-001	101000 OLIVAR-SIN VARIEDAD	S	0,13	0,13
2933185	21-031-002-00417-004	101000 OLIVAR-SIN VARIEDAD	S	0,25	0,25
2933182	21-031-003-00141-007	101000 OLIVAR-SIN VARIEDAD	S	8,27	8,27
2933180	21-031-003-00143-001	101000 OLIVAR-SIN VARIEDAD	S	1,02	1,02

**Porcentaje de superficie determinada situada en zonas RAMSAR****PUNTOS:** 0,00 0.0%

<u>REF.</u>	<u>REFERENCIA SIGPAC</u>	<u>CULTIVO DESCRIPCIÓN CULTIVO</u>	<u>S/R</u>	<u>SUP. COMPROM.</u> <u>(ha)</u>	<u>SUP. CUMPLE</u> <u>(ha)</u>
2933183	21-031-002-00416-003	101000 OLIVAR-SIN VARIEDAD	S	0,08	0,00
2933189	21-031-002-00416-012	101000 OLIVAR-SIN VARIEDAD	S	0,10	0,00
2933191	21-031-002-00416-015	101000 OLIVAR-SIN VARIEDAD	S	0,24	0,00
2933186	21-031-002-00417-001	101000 OLIVAR-SIN VARIEDAD	S	0,97	0,00
2933181	21-031-002-00417-001	101000 OLIVAR-SIN VARIEDAD	S	0,13	0,00
2933185	21-031-002-00417-004	101000 OLIVAR-SIN VARIEDAD	S	0,25	0,00
2933182	21-031-003-00141-007	101000 OLIVAR-SIN VARIEDAD	S	8,27	0,00
2933180	21-031-003-00143-001	101000 OLIVAR-SIN VARIEDAD	S	1,02	0,00

**Porcentaje de superficie determinada en zonas vulnerables a la contaminación por nitratos****PUNTOS:** 0,00 0.0%

<u>REF.</u>	<u>REFERENCIA SIGPAC</u>	<u>CULTIVO DESCRIPCIÓN CULTIVO</u>	<u>S/R</u>	<u>SUP. COMPROM.</u> <u>(ha)</u>	<u>SUP. CUMPLE</u> <u>(ha)</u>
2933183	21-031-002-00416-003	101000 OLIVAR-SIN VARIEDAD	S	0,08	0,00
2933189	21-031-002-00416-012	101000 OLIVAR-SIN VARIEDAD	S	0,10	0,00
2933191	21-031-002-00416-015	101000 OLIVAR-SIN VARIEDAD	S	0,24	0,00
2933186	21-031-002-00417-001	101000 OLIVAR-SIN VARIEDAD	S	0,97	0,00
2933181	21-031-002-00417-001	101000 OLIVAR-SIN VARIEDAD	S	0,13	0,00
2933185	21-031-002-00417-004	101000 OLIVAR-SIN VARIEDAD	S	0,25	0,00
2933182	21-031-003-00141-007	101000 OLIVAR-SIN VARIEDAD	S	8,27	0,00
2933180	21-031-003-00143-001	101000 OLIVAR-SIN VARIEDAD	S	1,02	0,00

**Mayor pendiente media****PUNTOS:** 3,00 26.03%

<u>REF.</u>	<u>REFERENCIA SIGPAC</u>	<u>CULTIVO DESCRIPCIÓN CULTIVO</u>	<u>S/R</u>	<u>PENDIENTE MEDIA (%)</u>	<u>SUP. COMPROM.</u> <u>(ha)</u>
2933183	21-031-002-00416-003	101000 OLIVAR-SIN VARIEDAD	S	23,58	0,08
2933189	21-031-002-00416-012	101000 OLIVAR-SIN VARIEDAD	S	23,55	0,10
2933191	21-031-002-00416-015	101000 OLIVAR-SIN VARIEDAD	S	21,64	0,24
2933186	21-031-002-00417-001	101000 OLIVAR-SIN VARIEDAD	S	22,85	0,97
2933181	21-031-002-00417-001	101000 OLIVAR-SIN VARIEDAD	S	22,85	0,13
2933185	21-031-002-00417-004	101000 OLIVAR-SIN VARIEDAD	S	25,18	0,25
2933182	21-031-003-00141-007	101000 OLIVAR-SIN VARIEDAD	S	25,45	8,27
2933180	21-031-003-00143-001	101000 OLIVAR-SIN VARIEDAD	S	35,79	1,02

**Porcentaje de superficie determinada en Red Natura 2000****PUNTOS:** 4,00 100.0%

<b>REF.</b>	<b>REFERENCIA SIGPAC</b>	<b>CULTIVO</b>	<b>DESCRIPCIÓN CULTIVO</b>	<b>S/R</b>	<b>SUP. COMPROM.</b> <b>(ha)</b>	<b>SUP. CUMPLE</b> <b>(ha)</b>
2933183	21-031-002-00416-003	101000	OLIVAR-SIN VARIEDAD	S	0,08	0,08
2933189	21-031-002-00416-012	101000	OLIVAR-SIN VARIEDAD	S	0,10	0,10
2933191	21-031-002-00416-015	101000	OLIVAR-SIN VARIEDAD	S	0,24	0,24
2933186	21-031-002-00417-001	101000	OLIVAR-SIN VARIEDAD	S	0,97	0,97
2933181	21-031-002-00417-001	101000	OLIVAR-SIN VARIEDAD	S	0,13	0,13
2933185	21-031-002-00417-004	101000	OLIVAR-SIN VARIEDAD	S	0,25	0,25
2933182	21-031-003-00141-007	101000	OLIVAR-SIN VARIEDAD	S	8,27	8,27
2933180	21-031-003-00143-001	101000	OLIVAR-SIN VARIEDAD	S	1,02	1,02



<u>APELLIDOS Y NOMBRE / RAZÓN SOCIAL</u>	<u>NIF</u>	<u>EXPEDIENTE</u>	<u>SUP. COMPROMETIDA (ha)</u>
GARCIA MARTIN MARIA ENCARNACION	27552672Y	5008909	9.84
<b>RESOLUCIÓN ADMITIDO</b>			

**IMPORTE POR ANUALIDAD**

	<u>2015</u>	<u>2016</u>	<u>2017</u>	<u>2018</u>	<u>2019</u>
IMPORTE MÁXIMO SUBVENCIONABLE	1.123,14 €	1.123,14 €	1.123,14 €	1.123,14 €	1.123,14 €
IMPORTE MEDIO DE TRANSFERENCIA (€/ha)	114,14 €	114,14 €	114,14 €	114,14 €	114,14 €

**RECINTOS COMPROMETIDOS**

<u>REF.</u>	<u>REFERENCIA SIGPAC</u>	<u>CULTIVO</u>	<u>DESCRIPCIÓN CULTIVO</u>	<u>S/R</u>	<u>PEND. MEDIA (%)</u>	<u>SUP. DEC. ADMIN. (ha)</u>	<u>SUP. CERT. (ha)</u>	<u>SUP. CAMPO (ha)</u>	<u>SUP. COMPROM. (ha)</u>
2932099	21-034-013-00093-001	101000	OLIVAR-SIN VARIEDAD	S	30,48	1,46	1,46		1,46
2932100	21-034-017-00011-003	101000	OLIVAR-SIN VARIEDAD	S	32,31	7,75	7,76		7,75
2932102	21-034-017-00018-004	101000	OLIVAR-SIN VARIEDAD	S	27,37	0,14	0,14		0,14
2932104	21-034-017-00018-008	101000	OLIVAR-SIN VARIEDAD	S	35,85	0,03	0,03		0,03
2932105	21-034-017-00018-010	101000	OLIVAR-SIN VARIEDAD	S	42,07	0,19	0,19		0,19
2932107	21-034-017-00018-006	101000	OLIVAR-SIN VARIEDAD	S	33,30	0,15	0,15		0,15
2932108	21-034-017-00018-007	101000	OLIVAR-SIN VARIEDAD	S	31,73	0,12	0,12		0,12

**INCIDENCIAS****INCIDENCIA DESCRIPCIÓN**

80403 Explotación no inscrita en SIPEA (anexo I, Orden 26 mayo 2015)  
Ref:2932101 Recinto:21-034-017-00011-020 Cultivo:101000 OLIVAR-SIN VARIEDAD Secano

**RESUMEN CRITERIOS DE SELECCIÓN**

<b>10.1.12 Agricultura de montaña con orientación ecológica en olivar</b>	<b>PUNTOS: 14,00</b>
<b>Solicitantes de la medida 11, específica para la conversión o mantenimiento en agricultura ecológica</b>	<b>PUNTOS</b> 3,00 S
<b>Porcentaje de superficie determinada en zonas con limitaciones naturales u otras limitaciones específicas ubicadas en las zonas de montaña</b>	4,00 100.0%
<b>Porcentaje de superficie determinada situada en zonas RAMSAR</b>	0,00 0.0%
<b>Porcentaje de superficie determinada en zonas vulnerables a la contaminación por nitratos</b>	0,00 0.0%
<b>Mayor pendiente media</b>	3,00 32.18%
<b>Porcentaje de superficie determinada en Red Natura 2000</b>	4,00 100.0%



**DETALLE CRITERIOS DE SELECCIÓN****10.1.12 Agricultura de montaña con orientación ecológica en olivar****PUNTOS:** 14,00**Solicitantes de la medida 11, específica para la conversión o mantenimiento en agricultura ecológica****PUNTOS:** 3,00 S**Porcentaje de superficie determinada en zonas con limitaciones naturales u otras limitaciones específicas ubicadas en las zonas de montaña****PUNTOS:** 4,00 100.0%

<u>REF.</u>	<u>REFERENCIA SIGPAC</u>	<u>CULTIVO DESCRIPCIÓN CULTIVO</u>	<u>S/R</u>	<u>SUP. COMPROM. (ha)</u>	<u>SUP. CUMPLE (ha)</u>
2932099	21-034-013-00093-001	101000 OLIVAR-SIN VARIEDAD	S	1,46	1,46
2932100	21-034-017-00011-003	101000 OLIVAR-SIN VARIEDAD	S	7,75	7,75
2932102	21-034-017-00018-004	101000 OLIVAR-SIN VARIEDAD	S	0,14	0,14
2932107	21-034-017-00018-006	101000 OLIVAR-SIN VARIEDAD	S	0,15	0,15
2932108	21-034-017-00018-007	101000 OLIVAR-SIN VARIEDAD	S	0,12	0,12
2932104	21-034-017-00018-008	101000 OLIVAR-SIN VARIEDAD	S	0,03	0,03
2932105	21-034-017-00018-010	101000 OLIVAR-SIN VARIEDAD	S	0,19	0,19

**Porcentaje de superficie determinada situada en zonas RAMSAR****PUNTOS:** 0,00 0.0%

<u>REF.</u>	<u>REFERENCIA SIGPAC</u>	<u>CULTIVO DESCRIPCIÓN CULTIVO</u>	<u>S/R</u>	<u>SUP. COMPROM. (ha)</u>	<u>SUP. CUMPLE (ha)</u>
2932099	21-034-013-00093-001	101000 OLIVAR-SIN VARIEDAD	S	1,46	0,00
2932100	21-034-017-00011-003	101000 OLIVAR-SIN VARIEDAD	S	7,75	0,00
2932102	21-034-017-00018-004	101000 OLIVAR-SIN VARIEDAD	S	0,14	0,00
2932107	21-034-017-00018-006	101000 OLIVAR-SIN VARIEDAD	S	0,15	0,00
2932108	21-034-017-00018-007	101000 OLIVAR-SIN VARIEDAD	S	0,12	0,00
2932104	21-034-017-00018-008	101000 OLIVAR-SIN VARIEDAD	S	0,03	0,00
2932105	21-034-017-00018-010	101000 OLIVAR-SIN VARIEDAD	S	0,19	0,00

**Porcentaje de superficie determinada en zonas vulnerables a la contaminación por nitratos****PUNTOS:** 0,00 0.0%

<u>REF.</u>	<u>REFERENCIA SIGPAC</u>	<u>CULTIVO DESCRIPCIÓN CULTIVO</u>	<u>S/R</u>	<u>SUP. COMPROM. (ha)</u>	<u>SUP. CUMPLE (ha)</u>
2932099	21-034-013-00093-001	101000 OLIVAR-SIN VARIEDAD	S	1,46	0,00
2932100	21-034-017-00011-003	101000 OLIVAR-SIN VARIEDAD	S	7,75	0,00
2932102	21-034-017-00018-004	101000 OLIVAR-SIN VARIEDAD	S	0,14	0,00
2932107	21-034-017-00018-006	101000 OLIVAR-SIN VARIEDAD	S	0,15	0,00
2932108	21-034-017-00018-007	101000 OLIVAR-SIN VARIEDAD	S	0,12	0,00
2932104	21-034-017-00018-008	101000 OLIVAR-SIN VARIEDAD	S	0,03	0,00
2932105	21-034-017-00018-010	101000 OLIVAR-SIN VARIEDAD	S	0,19	0,00

**Mayor pendiente media****PUNTOS:** 3,00 32.18%

<u>REF.</u>	<u>REFERENCIA SIGPAC</u>	<u>CULTIVO DESCRIPCIÓN CULTIVO</u>	<u>S/R</u>	<u>PENDIENTE MEDIA (%)</u>	<u>SUP. COMPROM. (ha)</u>
2932099	21-034-013-00093-001	101000 OLIVAR-SIN VARIEDAD	S	30,48	1,46
2932100	21-034-017-00011-003	101000 OLIVAR-SIN VARIEDAD	S	32,31	7,75
2932102	21-034-017-00018-004	101000 OLIVAR-SIN VARIEDAD	S	27,37	0,14
2932107	21-034-017-00018-006	101000 OLIVAR-SIN VARIEDAD	S	33,30	0,15
2932108	21-034-017-00018-007	101000 OLIVAR-SIN VARIEDAD	S	31,73	0,12
2932104	21-034-017-00018-008	101000 OLIVAR-SIN VARIEDAD	S	35,85	0,03
2932105	21-034-017-00018-010	101000 OLIVAR-SIN VARIEDAD	S	42,07	0,19

**Porcentaje de superficie determinada en Red Natura 2000****PUNTOS:** 4,00 100.0%

<b>REF.</b>	<b>REFERENCIA SIGPAC</b>	<b>CULTIVO</b>	<b>DESCRIPCIÓN CULTIVO</b>	<b>S/R</b>	<b>SUP. COMPROM.</b> <b>(ha)</b>	<b>SUP. CUMPLE</b> <b>(ha)</b>
2932099	21-034-013-00093-001	101000	OLIVAR-SIN VARIEDAD	S	1,46	1,46
2932100	21-034-017-00011-003	101000	OLIVAR-SIN VARIEDAD	S	7,75	7,75
2932102	21-034-017-00018-004	101000	OLIVAR-SIN VARIEDAD	S	0,14	0,14
2932107	21-034-017-00018-006	101000	OLIVAR-SIN VARIEDAD	S	0,15	0,15
2932108	21-034-017-00018-007	101000	OLIVAR-SIN VARIEDAD	S	0,12	0,12
2932104	21-034-017-00018-008	101000	OLIVAR-SIN VARIEDAD	S	0,03	0,03
2932105	21-034-017-00018-010	101000	OLIVAR-SIN VARIEDAD	S	0,19	0,19



<u>APELLIDOS Y NOMBRE / RAZÓN SOCIAL</u>	<u>NIF</u>	<u>EXPEDIENTE</u>	<u>SUP. COMPROMETIDA</u> <u>(ha)</u>		
GARCIA PULIDO CAYETANO	28714324C	5008164	0		
<b>RESOLUCIÓN</b> <b>INADMITIDO</b>					
<b>IMPORTE POR ANUALIDAD</b>					
	<u>2015</u>	<u>2016</u>	<u>2017</u>	<u>2018</u>	<u>2019</u>
IMPORTE MÁXIMO SUBVENCIONABLE	0,00 €	0,00 €	0,00 €	0,00 €	0,00 €
IMPORTE MEDIO DE TRANSFERENCIA (€/ha)	0,00 €	0,00 €	0,00 €	0,00 €	0,00 €

**INCIDENCIAS****INCIDENCIA DESCRIPCIÓN**

80403	Explotación no inscrita en SIPEA (anexo I, Orden 26 mayo 2015) Ref:2916561 Recinto:21-025-002-00156-002 Cultivo:101000 OLIVAR-SIN VARIEDAD Secano
80404	Recinto declarado que no cumple en su totalidad con las normas de producción ecológica (anexo I, Orden 26 de mayo de 2015) Ref:2916560 Recinto:21-025-002-00164-001 Cultivo:101000 OLIVAR-SIN VARIEDAD Secano Superficie Certificada (Ha):0,43
80406	Superficie admisible para la ayuda menor que la mínima requerida (anexo 1, Orden 26 de mayo de 2015) Sup. Resuelta:0,57
80412	Superficie resuelta para el grupo de pago menor que la mínima requerida Ref:2916560 Recinto:21-025-002-00164-001 Cultivo:101000 OLIVAR-SIN VARIEDAD Secano Sup. Declarada:0,44 Sup. Resuelta:0,43 Ref:2916559 Recinto:21-025-002-00326-001 Cultivo:101000 OLIVAR-SIN VARIEDAD Secano Sup. Declarada:0,14 Sup. Resuelta:0,14

**RESUMEN CRITERIOS DE SELECCIÓN**

<b>10.1.12 Agricultura de montaña con orientación ecológica en olivar</b>	<b>PUNTOS: 3,00</b>	
	<u>PUNTOS</u>	
Solicitantes de la medida 11, específica para la conversión o mantenimiento en agricultura ecológica	3,00	S
Porcentaje de superficie determinada en zonas con limitaciones naturales u otras limitaciones específicas ubicadas en las zonas de montaña	0,00	0.0%
Porcentaje de superficie determinada situada en zonas RAMSAR	0,00	0.0%
Porcentaje de superficie determinada en zonas vulnerables a la contaminación por nitratos	0,00	0.0%
Mayor pendiente media	0,00	0.0%
Porcentaje de superficie determinada en Red Natura 2000	0,00	0.0%

**DETALLE CRITERIOS DE SELECCIÓN**

<b>10.1.12 Agricultura de montaña con orientación ecológica en olivar</b>	<b>PUNTOS: 3,00</b>	
	<u>PUNTOS:</u>	
Solicitantes de la medida 11, específica para la conversión o mantenimiento en agricultura ecológica	3,00	S
Porcentaje de superficie determinada en zonas con limitaciones naturales u otras limitaciones específicas ubicadas en las zonas de montaña	0,00	0.0%
Porcentaje de superficie determinada situada en zonas RAMSAR	0,00	0.0%
Porcentaje de superficie determinada en zonas vulnerables a la contaminación por nitratos	0,00	0.0%
Mayor pendiente media	0,00	0.0%
Porcentaje de superficie determinada en Red Natura 2000	0,00	0.0%





<u>APELLIDOS Y NOMBRE / RAZÓN SOCIAL</u>		<u>NIF</u>	<u>EXPEDIENTE</u>	<u>SUP. COMPROMETIDA</u>				
				<u>(ha)</u>				
GARCIA SANTANA JOSE		08352547M	5000007	5.47				
<b>RESOLUCIÓN</b>								
<b>ADMITIDO</b>								
<b>IMPORTE POR ANUALIDAD</b>								
		<b>2015</b>	<b>2016</b>	<b>2017</b>	<b>2018</b>	<b>2019</b>		
<b>IMPORTE MÁXIMO SUBVENCIONABLE</b>		624,35 €	624,35 €	624,35 €	624,35 €	624,35 €		
<b>IMPORTE MEDIO DE TRANSFERENCIA (€/ha)</b>		114,14 €	114,14 €	114,14 €	114,14 €	114,14 €		
<b>RECINTOS COMPROMETIDOS</b>								
<u>REF.</u>	<u>REFERENCIA SIGPAC</u>	<u>CULTIVO</u>	<u>DESCRIPCIÓN CULTIVO</u>	<u>PEND. MEDIA</u>	<u>SUP. DEC. ADMIN.</u>	<u>SUP. CERT.</u>	<u>SUP. CAMPO</u>	<u>SUP. COMPROM.</u>
				<u>S/R</u>	<u>(%)</u>	<u>(ha)</u>	<u>(ha)</u>	<u>(ha)</u>
2300788	21-009-002-00109-001	101000	OLIVAR-SIN VARIEDAD	S	45,11	3,12	3,12	3,12
2300789	21-009-004-00081-006	101000	OLIVAR-SIN VARIEDAD	S	31,90	2,34	2,34	2,34
2300791	21-009-004-00081-009	101000	OLIVAR-SIN VARIEDAD	S	25,21	0,01	0,01	0,01

**RESUMEN CRITERIOS DE SELECCIÓN**

<b>10.1.12 Agricultura de montaña con orientación ecológica en olivar</b>		<b>PUNTOS: 14,00</b>	
		<b>PUNTOS</b>	
<b>Solicitantes de la medida 11, específica para la conversión o mantenimiento en agricultura ecológica</b>		3,00	S
<b>Porcentaje de superficie determinada en zonas con limitaciones naturales u otras limitaciones específicas ubicadas en las zonas de montaña</b>		4,00	100.0%
<b>Porcentaje de superficie determinada situada en zonas RAMSAR</b>		0,00	0.0%
<b>Porcentaje de superficie determinada en zonas vulnerables a la contaminación por nitratos</b>		0,00	0.0%
<b>Mayor pendiente media</b>		3,00	39.42%
<b>Porcentaje de superficie determinada en Red Natura 2000</b>		4,00	100.0%



**DETALLE CRITERIOS DE SELECCIÓN****10.1.12 Agricultura de montaña con orientación ecológica en olivar****PUNTOS:** 14,00**Solicitantes de la medida 11, específica para la conversión o mantenimiento en agricultura ecológica****PUNTOS:** 3,00 S**Porcentaje de superficie determinada en zonas con limitaciones naturales u otras limitaciones específicas ubicadas en las zonas de montaña****PUNTOS:** 4,00 100.0%

<u>REF.</u>	<u>REFERENCIA SIGPAC</u>	<u>CULTIVO DESCRIPCIÓN CULTIVO</u>	<u>S/R</u>	<u>SUP. COMPROM.</u> <u>(ha)</u>	<u>SUP. CUMPLE</u> <u>(ha)</u>
2300788	21-009-002-00109-001	101000 OLIVAR-SIN VARIEDAD	S	3,12	3,12
2300789	21-009-004-00081-006	101000 OLIVAR-SIN VARIEDAD	S	2,34	2,34
2300791	21-009-004-00081-009	101000 OLIVAR-SIN VARIEDAD	S	0,01	0,01

**Porcentaje de superficie determinada situada en zonas RAMSAR****PUNTOS:** 0,00 0.0%

<u>REF.</u>	<u>REFERENCIA SIGPAC</u>	<u>CULTIVO DESCRIPCIÓN CULTIVO</u>	<u>S/R</u>	<u>SUP. COMPROM.</u> <u>(ha)</u>	<u>SUP. CUMPLE</u> <u>(ha)</u>
2300788	21-009-002-00109-001	101000 OLIVAR-SIN VARIEDAD	S	3,12	0,00
2300789	21-009-004-00081-006	101000 OLIVAR-SIN VARIEDAD	S	2,34	0,00
2300791	21-009-004-00081-009	101000 OLIVAR-SIN VARIEDAD	S	0,01	0,00

**Porcentaje de superficie determinada en zonas vulnerables a la contaminación por nitratos****PUNTOS:** 0,00 0.0%

<u>REF.</u>	<u>REFERENCIA SIGPAC</u>	<u>CULTIVO DESCRIPCIÓN CULTIVO</u>	<u>S/R</u>	<u>SUP. COMPROM.</u> <u>(ha)</u>	<u>SUP. CUMPLE</u> <u>(ha)</u>
2300788	21-009-002-00109-001	101000 OLIVAR-SIN VARIEDAD	S	3,12	0,00
2300789	21-009-004-00081-006	101000 OLIVAR-SIN VARIEDAD	S	2,34	0,00
2300791	21-009-004-00081-009	101000 OLIVAR-SIN VARIEDAD	S	0,01	0,00

**Mayor pendiente media****PUNTOS:** 3,00 39.42%

<u>REF.</u>	<u>REFERENCIA SIGPAC</u>	<u>CULTIVO DESCRIPCIÓN CULTIVO</u>	<u>S/R</u>	<u>PENDIENTE MEDIA (%)</u>	<u>SUP. COMPROM.</u> <u>(ha)</u>
2300788	21-009-002-00109-001	101000 OLIVAR-SIN VARIEDAD	S	45,11	3,12
2300789	21-009-004-00081-006	101000 OLIVAR-SIN VARIEDAD	S	31,90	2,34
2300791	21-009-004-00081-009	101000 OLIVAR-SIN VARIEDAD	S	25,21	0,01

**Porcentaje de superficie determinada en Red Natura 2000****PUNTOS:** 4,00 100.0%

<u>REF.</u>	<u>REFERENCIA SIGPAC</u>	<u>CULTIVO DESCRIPCIÓN CULTIVO</u>	<u>S/R</u>	<u>SUP. COMPROM.</u> <u>(ha)</u>	<u>SUP. CUMPLE</u> <u>(ha)</u>
2300788	21-009-002-00109-001	101000 OLIVAR-SIN VARIEDAD	S	3,12	3,12
2300789	21-009-004-00081-006	101000 OLIVAR-SIN VARIEDAD	S	2,34	2,34
2300791	21-009-004-00081-009	101000 OLIVAR-SIN VARIEDAD	S	0,01	0,01



<u>APELLIDOS Y NOMBRE / RAZÓN SOCIAL</u>		<u>NIF</u>	<u>EXPEDIENTE</u>	<u>SUP. COMPROMETIDA</u>				
				<u>(ha)</u>				
GARRIDO AGUIRRE JOSE MANUEL		29370269M	5007921	6.86				
<b>RESOLUCIÓN</b>								
<b>ADMITIDO</b>								
<b>IMPORTE POR ANUALIDAD</b>								
		<b>2015</b>	<b>2016</b>	<b>2017</b>	<b>2018</b>	<b>2019</b>		
<b>IMPORTE MÁXIMO SUBVENCIONABLE</b>		783,00 €	783,00 €	783,00 €	783,00 €	783,00 €		
<b>IMPORTE MEDIO DE TRANSFERENCIA (€/ha)</b>		114,14 €	114,14 €	114,14 €	114,14 €	114,14 €		
<b>RECINTOS COMPROMETIDOS</b>								
<u>REF.</u>	<u>REFERENCIA SIGPAC</u>	<u>CULTIVO</u>	<u>DESCRIPCIÓN CULTIVO</u>	<u>PEND. MEDIA</u>	<u>SUP. DEC. ADMIN.</u>	<u>SUP. CERT.</u>	<u>SUP. CAMPO</u>	<u>SUP. COMPROM.</u>
				<u>S/R</u>	<u>(%)</u>	<u>(ha)</u>	<u>(ha)</u>	<u>(ha)</u>
2310218	21-009-003-00114-001	101000	OLIVAR-SIN VARIEDAD	S	31,16	6,14	6,14	6,14
2310219	21-009-003-00170-002	101000	OLIVAR-SIN VARIEDAD	S	21,04	0,72	0,72	0,72

### RESUMEN CRITERIOS DE SELECCIÓN

<b>10.1.12 Agricultura de montaña con orientación ecológica en olivar</b>		<b>PUNTOS: 14,00</b>	
		<b>PUNTOS</b>	
Solicitantes de la medida 11, específica para la conversión o mantenimiento en agricultura ecológica		3,00	S
Porcentaje de superficie determinada en zonas con limitaciones naturales u otras limitaciones específicas ubicadas en las zonas de montaña		4,00	100.0%
Porcentaje de superficie determinada situada en zonas RAMSAR		0,00	0.0%
Porcentaje de superficie determinada en zonas vulnerables a la contaminación por nitratos		0,00	0.0%
Mayor pendiente media		3,00	30.1%
Porcentaje de superficie determinada en Red Natura 2000		4,00	100.0%



**DETALLE CRITERIOS DE SELECCIÓN****10.1.12 Agricultura de montaña con orientación ecológica en olivar****PUNTOS:** 14,00**Solicitantes de la medida 11, específica para la conversión o mantenimiento en agricultura ecológica****PUNTOS:** 3,00 S**Porcentaje de superficie determinada en zonas con limitaciones naturales u otras limitaciones específicas ubicadas en las zonas de montaña****PUNTOS:** 4,00 100.0%

<u>REF.</u>	<u>REFERENCIA SIGPAC</u>	<u>CULTIVO</u>	<u>DESCRIPCIÓN CULTIVO</u>	<u>S/R</u>	<u>SUP. COMPROM.</u> <u>(ha)</u>	<u>SUP. CUMPLE</u> <u>(ha)</u>
2310218	21-009-003-00114-001	101000	OLIVAR-SIN VARIEDAD	S	6,14	6,14
2310219	21-009-003-00170-002	101000	OLIVAR-SIN VARIEDAD	S	0,72	0,72

**Porcentaje de superficie determinada situada en zonas RAMSAR****PUNTOS:** 0,00 0.0%

<u>REF.</u>	<u>REFERENCIA SIGPAC</u>	<u>CULTIVO</u>	<u>DESCRIPCIÓN CULTIVO</u>	<u>S/R</u>	<u>SUP. COMPROM.</u> <u>(ha)</u>	<u>SUP. CUMPLE</u> <u>(ha)</u>
2310218	21-009-003-00114-001	101000	OLIVAR-SIN VARIEDAD	S	6,14	0,00
2310219	21-009-003-00170-002	101000	OLIVAR-SIN VARIEDAD	S	0,72	0,00

**Porcentaje de superficie determinada en zonas vulnerables a la contaminación por nitratos****PUNTOS:** 0,00 0.0%

<u>REF.</u>	<u>REFERENCIA SIGPAC</u>	<u>CULTIVO</u>	<u>DESCRIPCIÓN CULTIVO</u>	<u>S/R</u>	<u>SUP. COMPROM.</u> <u>(ha)</u>	<u>SUP. CUMPLE</u> <u>(ha)</u>
2310218	21-009-003-00114-001	101000	OLIVAR-SIN VARIEDAD	S	6,14	0,00
2310219	21-009-003-00170-002	101000	OLIVAR-SIN VARIEDAD	S	0,72	0,00

**Mayor pendiente media****PUNTOS:** 3,00 30.1%

<u>REF.</u>	<u>REFERENCIA SIGPAC</u>	<u>CULTIVO</u>	<u>DESCRIPCIÓN CULTIVO</u>	<u>S/R</u>	<u>PENDIENTE MEDIA (%)</u>	<u>SUP. COMPROM.</u> <u>(ha)</u>
2310218	21-009-003-00114-001	101000	OLIVAR-SIN VARIEDAD	S	31,16	6,14
2310219	21-009-003-00170-002	101000	OLIVAR-SIN VARIEDAD	S	21,04	0,72

**Porcentaje de superficie determinada en Red Natura 2000****PUNTOS:** 4,00 100.0%

<u>REF.</u>	<u>REFERENCIA SIGPAC</u>	<u>CULTIVO</u>	<u>DESCRIPCIÓN CULTIVO</u>	<u>S/R</u>	<u>SUP. COMPROM.</u> <u>(ha)</u>	<u>SUP. CUMPLE</u> <u>(ha)</u>
2310218	21-009-003-00114-001	101000	OLIVAR-SIN VARIEDAD	S	6,14	6,14
2310219	21-009-003-00170-002	101000	OLIVAR-SIN VARIEDAD	S	0,72	0,72



<u>APELLIDOS Y NOMBRE / RAZÓN SOCIAL</u>		<u>NIF</u>	<u>EXPEDIENTE</u>	<u>SUP. COMPROMETIDA</u>				
				<u>(ha)</u>				
GARRIDO MÁRQUEZ FRANCISCO		75530990W	5007869	3.3				
<b>RESOLUCIÓN</b>								
<b>ADMITIDO</b>								
<b>IMPORTE POR ANUALIDAD</b>								
		<b>2015</b>	<b>2016</b>	<b>2017</b>	<b>2018</b>	<b>2019</b>		
<b>IMPORTE MÁXIMO SUBVENCIONABLE</b>		376,66 €	376,66 €	376,66 €	376,66 €	376,66 €		
<b>IMPORTE MEDIO DE TRANSFERENCIA (€/ha)</b>		114,14 €	114,14 €	114,14 €	114,14 €	114,14 €		
<b>RECINTOS COMPROMETIDOS</b>								
<u>REF.</u>	<u>REFERENCIA SIGPAC</u>	<u>CULTIVO</u>	<u>DESCRIPCIÓN CULTIVO</u>	<u>PEND. MEDIA</u>	<u>SUP. DEC. ADMIN.</u>	<u>SUP. CERT.</u>	<u>SUP. CAMPO</u>	<u>SUP. COMPROM.</u>
				<u>S/R</u>	<u>(%)</u>	<u>(ha)</u>	<u>(ha)</u>	<u>(ha)</u>
2914148	21-009-012-00097-002	101000	OLIVAR-SIN VARIEDAD	S	26,31	0,06	0,06	0,06
2914150	21-009-809-00141-003	101000	OLIVAR-SIN VARIEDAD	S	37,94	2,81	2,81	2,81
2914151	21-009-012-00097-004	101000	OLIVAR-SIN VARIEDAD	S	21,89	0,43	0,43	0,43

### RESUMEN CRITERIOS DE SELECCIÓN

<b>10.1.12 Agricultura de montaña con orientación ecológica en olivar</b>		<b>PUNTOS: 14,00</b>	
		<b>PUNTOS</b>	
Solicitantes de la medida 11, específica para la conversión o mantenimiento en agricultura ecológica		3,00	S
Porcentaje de superficie determinada en zonas con limitaciones naturales u otras limitaciones específicas ubicadas en las zonas de montaña		4,00	100.0%
Porcentaje de superficie determinada situada en zonas RAMSAR		0,00	0.0%
Porcentaje de superficie determinada en zonas vulnerables a la contaminación por nitratos		0,00	0.0%
Mayor pendiente media		3,00	35.64%
Porcentaje de superficie determinada en Red Natura 2000		4,00	100.0%



**DETALLE CRITERIOS DE SELECCIÓN****10.1.12 Agricultura de montaña con orientación ecológica en olivar****PUNTOS:** 14,00**Solicitantes de la medida 11, específica para la conversión o mantenimiento en agricultura ecológica****PUNTOS:** 3,00 S**Porcentaje de superficie determinada en zonas con limitaciones naturales u otras limitaciones específicas ubicadas en las zonas de montaña****PUNTOS:** 4,00 100.0%

<u>REF.</u>	<u>REFERENCIA SIGPAC</u>	<u>CULTIVO</u>	<u>DESCRIPCIÓN CULTIVO</u>	<u>S/R</u>	<u>SUP. COMPROM.</u> <u>(ha)</u>	<u>SUP. CUMPLE</u> <u>(ha)</u>
2914148	21-009-012-00097-002	101000	OLIVAR-SIN VARIEDAD	S	0,06	0,06
2914151	21-009-012-00097-004	101000	OLIVAR-SIN VARIEDAD	S	0,43	0,43
2914150	21-009-809-00141-003	101000	OLIVAR-SIN VARIEDAD	S	2,81	2,81

**Porcentaje de superficie determinada situada en zonas RAMSAR****PUNTOS:** 0,00 0.0%

<u>REF.</u>	<u>REFERENCIA SIGPAC</u>	<u>CULTIVO</u>	<u>DESCRIPCIÓN CULTIVO</u>	<u>S/R</u>	<u>SUP. COMPROM.</u> <u>(ha)</u>	<u>SUP. CUMPLE</u> <u>(ha)</u>
2914148	21-009-012-00097-002	101000	OLIVAR-SIN VARIEDAD	S	0,06	0,00
2914151	21-009-012-00097-004	101000	OLIVAR-SIN VARIEDAD	S	0,43	0,00
2914150	21-009-809-00141-003	101000	OLIVAR-SIN VARIEDAD	S	2,81	0,00

**Porcentaje de superficie determinada en zonas vulnerables a la contaminación por nitratos****PUNTOS:** 0,00 0.0%

<u>REF.</u>	<u>REFERENCIA SIGPAC</u>	<u>CULTIVO</u>	<u>DESCRIPCIÓN CULTIVO</u>	<u>S/R</u>	<u>SUP. COMPROM.</u> <u>(ha)</u>	<u>SUP. CUMPLE</u> <u>(ha)</u>
2914148	21-009-012-00097-002	101000	OLIVAR-SIN VARIEDAD	S	0,06	0,00
2914151	21-009-012-00097-004	101000	OLIVAR-SIN VARIEDAD	S	0,43	0,00
2914150	21-009-809-00141-003	101000	OLIVAR-SIN VARIEDAD	S	2,81	0,00

**Mayor pendiente media****PUNTOS:** 3,00 35.64%

<u>REF.</u>	<u>REFERENCIA SIGPAC</u>	<u>CULTIVO</u>	<u>DESCRIPCIÓN CULTIVO</u>	<u>S/R</u>	<u>PENDIENTE MEDIA (%)</u>	<u>SUP. COMPROM.</u> <u>(ha)</u>
2914148	21-009-012-00097-002	101000	OLIVAR-SIN VARIEDAD	S	26,31	0,06
2914151	21-009-012-00097-004	101000	OLIVAR-SIN VARIEDAD	S	21,89	0,43
2914150	21-009-809-00141-003	101000	OLIVAR-SIN VARIEDAD	S	37,94	2,81

**Porcentaje de superficie determinada en Red Natura 2000****PUNTOS:** 4,00 100.0%

<u>REF.</u>	<u>REFERENCIA SIGPAC</u>	<u>CULTIVO</u>	<u>DESCRIPCIÓN CULTIVO</u>	<u>S/R</u>	<u>SUP. COMPROM.</u> <u>(ha)</u>	<u>SUP. CUMPLE</u> <u>(ha)</u>
2914148	21-009-012-00097-002	101000	OLIVAR-SIN VARIEDAD	S	0,06	0,06
2914151	21-009-012-00097-004	101000	OLIVAR-SIN VARIEDAD	S	0,43	0,43
2914150	21-009-809-00141-003	101000	OLIVAR-SIN VARIEDAD	S	2,81	2,81



				<b>SUP. COMPROMETIDA</b>					
<b>APELLIDOS Y NOMBRE / RAZÓN SOCIAL</b>				<b>NIF</b>	<b>EXPEDIENTE</b>	<b>(ha)</b>			
GARRIDO MARTIN MARIA CARMEN				27289625X	5008911	4.85			
<b>RESOLUCIÓN</b>									
<b>ADMITIDO</b>									
<b>IMPORTE POR ANUALIDAD</b>									
				<b>2015</b>	<b>2016</b>	<b>2017</b>	<b>2018</b>	<b>2019</b>	
<b>IMPORTE MÁXIMO SUBVENCIONABLE</b>				553,58 €	553,58 €	553,58 €	553,58 €	553,58 €	
<b>IMPORTE MEDIO DE TRANSFERENCIA (€/ha)</b>				114,14 €	114,14 €	114,14 €	114,14 €	114,14 €	
<b>RECINTOS COMPROMETIDOS</b>									
<b>REF.</b>	<b>REFERENCIA SIGPAC</b>	<b>CULTIVO</b>	<b>DESCRIPCIÓN CULTIVO</b>	<b>S/R</b>	<b>PEND. MEDIA (%)</b>	<b>SUP. DEC. ADMIN. (ha)</b>	<b>SUP. CERT. (ha)</b>	<b>SUP. CAMPO (ha)</b>	<b>SUP. COMPROM. (ha)</b>
2932152	21-009-004-00241-002	101000	OLIVAR-SIN VARIEDAD	S	20,54	0,33	0,33	0,33	0,33
2932153	21-009-004-00032-002	101000	OLIVAR-SIN VARIEDAD	S	44,45	0,61	0,61	0,61	0,61
2932154	21-009-004-00058-002	101000	OLIVAR-SIN VARIEDAD	S	22,65	1,93	1,93	1,93	1,93
2932155	21-009-004-00015-004	101000	OLIVAR-SIN VARIEDAD	S	33,28	0,30	0,30	0,30	0,30
2932156	21-009-003-00151-005	101000	OLIVAR-SIN VARIEDAD	S	36,35	0,60	0,60	0,60	0,60
2932157	21-009-004-00015-005	101000	OLIVAR-SIN VARIEDAD	S	43,51	0,02	0,02	0,02	0,02
2932158	21-009-003-00151-003	101000	OLIVAR-SIN VARIEDAD	S	31,44	0,03	0,03	0,03	0,03
2932159	21-009-003-00151-001	101000	OLIVAR-SIN VARIEDAD	S	27,44	0,13	0,13	0,13	0,13
2932160	21-009-004-00015-003	101000	OLIVAR-SIN VARIEDAD	S	41,30	0,90	0,90	0,90	0,90

**RESUMEN CRITERIOS DE SELECCIÓN****10.1.12 Agricultura de montaña con orientación ecológica en olivar****PUNTOS: 14,00**

	<b>PUNTOS</b>	
<b>Solicitantes de la medida 11, específica para la conversión o mantenimiento en agricultura ecológica</b>	3,00	S
<b>Porcentaje de superficie determinada en zonas con limitaciones naturales u otras limitaciones específicas ubicadas en las zonas de montaña</b>	4,00	100.0%
<b>Porcentaje de superficie determinada situada en zonas RAMSAR</b>	0,00	0.0%
<b>Porcentaje de superficie determinada en zonas vulnerables a la contaminación por nitratos</b>	0,00	0.0%
<b>Mayor pendiente media</b>	3,00	31.33%
<b>Porcentaje de superficie determinada en Red Natura 2000</b>	4,00	100.0%



**DETALLE CRITERIOS DE SELECCIÓN****10.1.12 Agricultura de montaña con orientación ecológica en olivar****PUNTOS:** 14,00**Solicitantes de la medida 11, específica para la conversión o mantenimiento en agricultura ecológica****PUNTOS:** 3,00 S**Porcentaje de superficie determinada en zonas con limitaciones naturales u otras limitaciones específicas ubicadas en las zonas de montaña****PUNTOS:** 4,00 100.0%

<u>REF.</u>	<u>REFERENCIA SIGPAC</u>	<u>CULTIVO DESCRIPCIÓN CULTIVO</u>	<u>S/R</u>	<u>SUP. COMPROM.</u> <u>(ha)</u>	<u>SUP. CUMPLE</u> <u>(ha)</u>
2932159	21-009-003-00151-001	101000 OLIVAR-SIN VARIEDAD	S	0,13	0,13
2932158	21-009-003-00151-003	101000 OLIVAR-SIN VARIEDAD	S	0,03	0,03
2932156	21-009-003-00151-005	101000 OLIVAR-SIN VARIEDAD	S	0,60	0,60
2932160	21-009-004-00015-003	101000 OLIVAR-SIN VARIEDAD	S	0,90	0,90
2932155	21-009-004-00015-004	101000 OLIVAR-SIN VARIEDAD	S	0,30	0,30
2932157	21-009-004-00015-005	101000 OLIVAR-SIN VARIEDAD	S	0,02	0,02
2932153	21-009-004-00032-002	101000 OLIVAR-SIN VARIEDAD	S	0,61	0,61
2932154	21-009-004-00058-002	101000 OLIVAR-SIN VARIEDAD	S	1,93	1,93
2932152	21-009-004-00241-002	101000 OLIVAR-SIN VARIEDAD	S	0,33	0,33

**Porcentaje de superficie determinada situada en zonas RAMSAR****PUNTOS:** 0,00 0.0%

<u>REF.</u>	<u>REFERENCIA SIGPAC</u>	<u>CULTIVO DESCRIPCIÓN CULTIVO</u>	<u>S/R</u>	<u>SUP. COMPROM.</u> <u>(ha)</u>	<u>SUP. CUMPLE</u> <u>(ha)</u>
2932159	21-009-003-00151-001	101000 OLIVAR-SIN VARIEDAD	S	0,13	0,00
2932158	21-009-003-00151-003	101000 OLIVAR-SIN VARIEDAD	S	0,03	0,00
2932156	21-009-003-00151-005	101000 OLIVAR-SIN VARIEDAD	S	0,60	0,00
2932160	21-009-004-00015-003	101000 OLIVAR-SIN VARIEDAD	S	0,90	0,00
2932155	21-009-004-00015-004	101000 OLIVAR-SIN VARIEDAD	S	0,30	0,00
2932157	21-009-004-00015-005	101000 OLIVAR-SIN VARIEDAD	S	0,02	0,00
2932153	21-009-004-00032-002	101000 OLIVAR-SIN VARIEDAD	S	0,61	0,00
2932154	21-009-004-00058-002	101000 OLIVAR-SIN VARIEDAD	S	1,93	0,00
2932152	21-009-004-00241-002	101000 OLIVAR-SIN VARIEDAD	S	0,33	0,00

**Porcentaje de superficie determinada en zonas vulnerables a la contaminación por nitratos****PUNTOS:** 0,00 0.0%

<u>REF.</u>	<u>REFERENCIA SIGPAC</u>	<u>CULTIVO DESCRIPCIÓN CULTIVO</u>	<u>S/R</u>	<u>SUP. COMPROM.</u> <u>(ha)</u>	<u>SUP. CUMPLE</u> <u>(ha)</u>
2932159	21-009-003-00151-001	101000 OLIVAR-SIN VARIEDAD	S	0,13	0,00
2932158	21-009-003-00151-003	101000 OLIVAR-SIN VARIEDAD	S	0,03	0,00
2932156	21-009-003-00151-005	101000 OLIVAR-SIN VARIEDAD	S	0,60	0,00
2932160	21-009-004-00015-003	101000 OLIVAR-SIN VARIEDAD	S	0,90	0,00
2932155	21-009-004-00015-004	101000 OLIVAR-SIN VARIEDAD	S	0,30	0,00
2932157	21-009-004-00015-005	101000 OLIVAR-SIN VARIEDAD	S	0,02	0,00
2932153	21-009-004-00032-002	101000 OLIVAR-SIN VARIEDAD	S	0,61	0,00
2932154	21-009-004-00058-002	101000 OLIVAR-SIN VARIEDAD	S	1,93	0,00
2932152	21-009-004-00241-002	101000 OLIVAR-SIN VARIEDAD	S	0,33	0,00

**Mayor pendiente media****PUNTOS:** 3,00 31.33%

<u>REF.</u>	<u>REFERENCIA SIGPAC</u>	<u>CULTIVO DESCRIPCIÓN CULTIVO</u>	<u>S/R</u>	<u>PENDIENTE MEDIA (%)</u>	<u>SUP. COMPROM.</u> <u>(ha)</u>
2932159	21-009-003-00151-001	101000 OLIVAR-SIN VARIEDAD	S	27,44	0,13
2932158	21-009-003-00151-003	101000 OLIVAR-SIN VARIEDAD	S	31,44	0,03
2932156	21-009-003-00151-005	101000 OLIVAR-SIN VARIEDAD	S	36,35	0,60
2932160	21-009-004-00015-003	101000 OLIVAR-SIN VARIEDAD	S	41,30	0,90
2932155	21-009-004-00015-004	101000 OLIVAR-SIN VARIEDAD	S	33,28	0,30
2932157	21-009-004-00015-005	101000 OLIVAR-SIN VARIEDAD	S	43,51	0,02



REF.	REFERENCIA SIGPAC	CULTIVO	DESCRIPCIÓN CULTIVO	S/R	PENDIENTE	SUP.
					MEDIA (%)	COMPROM.
					(ha)	(ha)
2932153	21-009-004-00032-002	101000	OLIVAR-SIN VARIEDAD	S	44,45	0,61
2932154	21-009-004-00058-002	101000	OLIVAR-SIN VARIEDAD	S	22,65	1,93
2932152	21-009-004-00241-002	101000	OLIVAR-SIN VARIEDAD	S	20,54	0,33

**Porcentaje de superficie determinada en Red Natura 2000**

PUNTOS: 4,00 100.0%

REF.	REFERENCIA SIGPAC	CULTIVO	DESCRIPCIÓN CULTIVO	S/R	SUP.	SUP.
					COMPROM.	CUMPLE
					(ha)	(ha)
2932159	21-009-003-00151-001	101000	OLIVAR-SIN VARIEDAD	S	0,13	0,13
2932158	21-009-003-00151-003	101000	OLIVAR-SIN VARIEDAD	S	0,03	0,03
2932156	21-009-003-00151-005	101000	OLIVAR-SIN VARIEDAD	S	0,60	0,60
2932160	21-009-004-00015-003	101000	OLIVAR-SIN VARIEDAD	S	0,90	0,90
2932155	21-009-004-00015-004	101000	OLIVAR-SIN VARIEDAD	S	0,30	0,30
2932157	21-009-004-00015-005	101000	OLIVAR-SIN VARIEDAD	S	0,02	0,02
2932153	21-009-004-00032-002	101000	OLIVAR-SIN VARIEDAD	S	0,61	0,61
2932154	21-009-004-00058-002	101000	OLIVAR-SIN VARIEDAD	S	1,93	1,93
2932152	21-009-004-00241-002	101000	OLIVAR-SIN VARIEDAD	S	0,33	0,33



<u>APELLIDOS Y NOMBRE / RAZÓN SOCIAL</u>	<u>NIF</u>	<u>EXPEDIENTE</u>	<u>SUP. COMPROMETIDA (ha)</u>
GARROTE MICHININA MANUEL	29410200P	5007321	4.97

**RESOLUCIÓN**  
**ADMITIDO**

**IMPORTE POR ANUALIDAD**

	<u>2015</u>	<u>2016</u>	<u>2017</u>	<u>2018</u>	<u>2019</u>
IMPORTE MÁXIMO SUBVENCIONABLE	567,28 €	567,28 €	567,28 €	567,28 €	567,28 €
IMPORTE MEDIO DE TRANSFERENCIA (€/ha)	114,14 €	114,14 €	114,14 €	114,14 €	114,14 €

**RECINTOS COMPROMETIDOS**

<u>REF.</u>	<u>REFERENCIA SIGPAC</u>	<u>CULTIVO</u>	<u>DESCRIPCIÓN CULTIVO</u>	<u>PEND. MEDIA (S/R)</u>	<u>SUP. DEC. ADMIN. (ha)</u>	<u>SUP. CERT. (ha)</u>	<u>SUP. CAMPO (ha)</u>	<u>SUP. COMPROM. (ha)</u>
2291943	21-078-030-00083-005	101000	OLIVAR-SIN VARIEDAD	S	36,46	0,52	0,52	0,52
2291944	21-078-030-00105-002	101000	OLIVAR-SIN VARIEDAD	S	37,19	4,45	4,45	4,45

**RESUMEN CRITERIOS DE SELECCIÓN**

**10.1.12 Agricultura de montaña con orientación ecológica en olivar**

**PUNTOS: 14,00**

	<u>PUNTOS</u>	
Solicitantes de la medida 11, específica para la conversión o mantenimiento en agricultura ecológica	3,00	S
Porcentaje de superficie determinada en zonas con limitaciones naturales u otras limitaciones específicas ubicadas en las zonas de montaña	4,00	100.0%
Porcentaje de superficie determinada situada en zonas RAMSAR	0,00	0.0%
Porcentaje de superficie determinada en zonas vulnerables a la contaminación por nitratos	0,00	0.0%
Mayor pendiente media	3,00	37.11%
Porcentaje de superficie determinada en Red Natura 2000	4,00	100.0%



**DETALLE CRITERIOS DE SELECCIÓN****10.1.12 Agricultura de montaña con orientación ecológica en olivar****PUNTOS: 14,00****Solicitantes de la medida 11, específica para la conversión o mantenimiento en agricultura ecológica****PUNTOS: 3,00 S****Porcentaje de superficie determinada en zonas con limitaciones naturales u otras limitaciones específicas ubicadas en las zonas de montaña****PUNTOS: 4,00 100.0%**

<u>REF.</u>	<u>REFERENCIA SIGPAC</u>	<u>CULTIVO</u>	<u>DESCRIPCIÓN CULTIVO</u>	<u>S/R</u>	<u>SUP. COMPROM.</u> <u>(ha)</u>	<u>SUP. CUMPLE</u> <u>(ha)</u>
2291943	21-078-030-00083-005	101000	OLIVAR-SIN VARIEDAD	S	0,52	0,52
2291944	21-078-030-00105-002	101000	OLIVAR-SIN VARIEDAD	S	4,45	4,45

**Porcentaje de superficie determinada situada en zonas RAMSAR****PUNTOS: 0,00 0.0%**

<u>REF.</u>	<u>REFERENCIA SIGPAC</u>	<u>CULTIVO</u>	<u>DESCRIPCIÓN CULTIVO</u>	<u>S/R</u>	<u>SUP. COMPROM.</u> <u>(ha)</u>	<u>SUP. CUMPLE</u> <u>(ha)</u>
2291943	21-078-030-00083-005	101000	OLIVAR-SIN VARIEDAD	S	0,52	0,00
2291944	21-078-030-00105-002	101000	OLIVAR-SIN VARIEDAD	S	4,45	0,00

**Porcentaje de superficie determinada en zonas vulnerables a la contaminación por nitratos****PUNTOS: 0,00 0.0%**

<u>REF.</u>	<u>REFERENCIA SIGPAC</u>	<u>CULTIVO</u>	<u>DESCRIPCIÓN CULTIVO</u>	<u>S/R</u>	<u>SUP. COMPROM.</u> <u>(ha)</u>	<u>SUP. CUMPLE</u> <u>(ha)</u>
2291943	21-078-030-00083-005	101000	OLIVAR-SIN VARIEDAD	S	0,52	0,00
2291944	21-078-030-00105-002	101000	OLIVAR-SIN VARIEDAD	S	4,45	0,00

**Mayor pendiente media****PUNTOS: 3,00 37.11%**

<u>REF.</u>	<u>REFERENCIA SIGPAC</u>	<u>CULTIVO</u>	<u>DESCRIPCIÓN CULTIVO</u>	<u>S/R</u>	<u>PENDIENTE MEDIA (%)</u>	<u>SUP. COMPROM.</u> <u>(ha)</u>
2291943	21-078-030-00083-005	101000	OLIVAR-SIN VARIEDAD	S	36,46	0,52
2291944	21-078-030-00105-002	101000	OLIVAR-SIN VARIEDAD	S	37,19	4,45

**Porcentaje de superficie determinada en Red Natura 2000****PUNTOS: 4,00 100.0%**

<u>REF.</u>	<u>REFERENCIA SIGPAC</u>	<u>CULTIVO</u>	<u>DESCRIPCIÓN CULTIVO</u>	<u>S/R</u>	<u>SUP. COMPROM.</u> <u>(ha)</u>	<u>SUP. CUMPLE</u> <u>(ha)</u>
2291943	21-078-030-00083-005	101000	OLIVAR-SIN VARIEDAD	S	0,52	0,52
2291944	21-078-030-00105-002	101000	OLIVAR-SIN VARIEDAD	S	4,45	4,45



<u>APELLIDOS Y NOMBRE / RAZÓN SOCIAL</u>		<u>NIF</u>	<u>EXPEDIENTE</u>	<u>SUP. COMPROMETIDA</u>				
				<u>(ha)</u>				
GARZON ESCOBAR JOSE ANTONIO		75544559R	5009424	2.2				
<b>RESOLUCIÓN</b>								
<b>ADMITIDO</b>								
<b>IMPORTE POR ANUALIDAD</b>								
		<u>2015</u>	<u>2016</u>	<u>2017</u>	<u>2018</u>	<u>2019</u>		
IMPORTE MÁXIMO SUBVENCIONABLE		251,11 €	251,11 €	251,11 €	251,11 €	251,11 €		
IMPORTE MEDIO DE TRANSFERENCIA (€/ha)		114,14 €	114,14 €	114,14 €	114,14 €	114,14 €		
<b>RECINTOS COMPROMETIDOS</b>								
<u>REF.</u>	<u>REFERENCIA SIGPAC</u>	<u>CULTIVO</u>	<u>DESCRIPCIÓN CULTIVO</u>	<u>PEND. MEDIA</u>	<u>SUP. DEC. ADMIN.</u>	<u>SUP. CERT.</u>	<u>SUP. CAMPO</u>	<u>SUP. COMPROM.</u>
				<u>S/R</u>	<u>(%)</u>	<u>(ha)</u>	<u>(ha)</u>	<u>(ha)</u>
2371556	21-038-001-00071-004	101000	OLIVAR-SIN VARIEDAD	S	27,64	2,20	2,20	2,20

### RESUMEN CRITERIOS DE SELECCIÓN

<b>10.1.12 Agricultura de montaña con orientación ecológica en olivar</b>		<b>PUNTOS: 14,00</b>	
		<u>PUNTOS</u>	
Solicitantes de la medida 11, específica para la conversión o mantenimiento en agricultura ecológica		3,00	S
Porcentaje de superficie determinada en zonas con limitaciones naturales u otras limitaciones específicas ubicadas en las zonas de montaña		4,00	100.0%
Porcentaje de superficie determinada situada en zonas RAMSAR		0,00	0.0%
Porcentaje de superficie determinada en zonas vulnerables a la contaminación por nitratos		0,00	0.0%
Mayor pendiente media		3,00	27.64%
Porcentaje de superficie determinada en Red Natura 2000		4,00	100.0%



**DETALLE CRITERIOS DE SELECCIÓN****10.1.12 Agricultura de montaña con orientación ecológica en olivar****PUNTOS:** 14,00**Solicitantes de la medida 11, específica para la conversión o mantenimiento en agricultura ecológica****PUNTOS:** 3,00 S**Porcentaje de superficie determinada en zonas con limitaciones naturales u otras limitaciones específicas ubicadas en las zonas de montaña****PUNTOS:** 4,00 100.0%

<u>REF.</u>	<u>REFERENCIA SIGPAC</u>	<u>CULTIVO</u>	<u>DESCRIPCIÓN CULTIVO</u>	<u>S/R</u>	<u>SUP.</u> <u>COMPROM.</u> <u>(ha)</u>	<u>SUP.</u> <u>CUMPLE</u> <u>(ha)</u>
2371556	21-038-001-00071-004	101000	OLIVAR-SIN VARIEDAD	S	2,20	2,20

**Porcentaje de superficie determinada situada en zonas RAMSAR****PUNTOS:** 0,00 0.0%

<u>REF.</u>	<u>REFERENCIA SIGPAC</u>	<u>CULTIVO</u>	<u>DESCRIPCIÓN CULTIVO</u>	<u>S/R</u>	<u>SUP.</u> <u>COMPROM.</u> <u>(ha)</u>	<u>SUP.</u> <u>CUMPLE</u> <u>(ha)</u>
2371556	21-038-001-00071-004	101000	OLIVAR-SIN VARIEDAD	S	2,20	0,00

**Porcentaje de superficie determinada en zonas vulnerables a la contaminación por nitratos****PUNTOS:** 0,00 0.0%

<u>REF.</u>	<u>REFERENCIA SIGPAC</u>	<u>CULTIVO</u>	<u>DESCRIPCIÓN CULTIVO</u>	<u>S/R</u>	<u>SUP.</u> <u>COMPROM.</u> <u>(ha)</u>	<u>SUP.</u> <u>CUMPLE</u> <u>(ha)</u>
2371556	21-038-001-00071-004	101000	OLIVAR-SIN VARIEDAD	S	2,20	0,00

**Mayor pendiente media****PUNTOS:** 3,00 27.64%

<u>REF.</u>	<u>REFERENCIA SIGPAC</u>	<u>CULTIVO</u>	<u>DESCRIPCIÓN CULTIVO</u>	<u>S/R</u>	<u>PENDIENTE</u> <u>MEDIA (%)</u>	<u>SUP.</u> <u>COMPROM.</u> <u>(ha)</u>
2371556	21-038-001-00071-004	101000	OLIVAR-SIN VARIEDAD	S	27,64	2,20

**Porcentaje de superficie determinada en Red Natura 2000****PUNTOS:** 4,00 100.0%

<u>REF.</u>	<u>REFERENCIA SIGPAC</u>	<u>CULTIVO</u>	<u>DESCRIPCIÓN CULTIVO</u>	<u>S/R</u>	<u>SUP.</u> <u>COMPROM.</u> <u>(ha)</u>	<u>SUP.</u> <u>CUMPLE</u> <u>(ha)</u>
2371556	21-038-001-00071-004	101000	OLIVAR-SIN VARIEDAD	S	2,20	2,20



<u>APELLIDOS Y NOMBRE / RAZÓN SOCIAL</u>	<u>NIF</u>	<u>EXPEDIENTE</u>	<u>SUP. COMPROMETIDA (ha)</u>
GARZON ESCOBAR JUAN	75529536C	5007542	7.61

**RESOLUCIÓN ADMITIDO**

**IMPORTE POR ANUALIDAD**

	<u>2015</u>	<u>2016</u>	<u>2017</u>	<u>2018</u>	<u>2019</u>
IMPORTE MÁXIMO SUBVENCIONABLE	868,61 €	868,61 €	868,61 €	868,61 €	868,61 €
IMPORTE MEDIO DE TRANSFERENCIA (€/ha)	114,14 €	114,14 €	114,14 €	114,14 €	114,14 €

**RECINTOS COMPROMETIDOS**

<u>REF.</u>	<u>REFERENCIA SIGPAC</u>	<u>CULTIVO</u>	<u>DESCRIPCIÓN CULTIVO</u>	<u>S/R</u>	<u>PEND. MEDIA (%)</u>	<u>SUP. DEC. ADMIN. (ha)</u>	<u>SUP. CERT. (ha)</u>	<u>SUP. CAMPO (ha)</u>	<u>SUP. COMPROM. (ha)</u>
2296612	21-059-003-00105-001	101000	OLIVAR-SIN VARIEDAD	S	23,97	0,36	0,36		0,36
2296613	21-059-003-00106-002	101000	OLIVAR-SIN VARIEDAD	S	22,18	1,94	1,94		1,94
2296614	21-059-003-00090-002	101000	OLIVAR-SIN VARIEDAD	S	24,09	0,14	0,14		0,14
2296615	21-059-003-00088-001	101000	OLIVAR-SIN VARIEDAD	S	34,30	1,92	1,92		1,92
2296616	21-059-003-00091-001	101000	OLIVAR-SIN VARIEDAD	S	33,72	2,39	2,38		2,38
2296617	21-059-003-00089-002	101000	OLIVAR-SIN VARIEDAD	S	24,15	0,83	0,83		0,83
2296618	21-059-003-00129-001	101000	OLIVAR-SIN VARIEDAD	S	33,80	0,04	0,04		0,04

**INCIDENCIAS****INCIDENCIA DESCRIPCIÓN**

80404 Recinto declarado que no cumple en su totalidad con las normas de producción ecológica (anexo I, Orden 26 de mayo de 2015)  
Ref:2296616 Recinto:21-059-003-00091-001 Cultivo:101000 OLIVAR-SIN VARIEDAD Secano Superficie Certificada (Ha):2,38

**RESUMEN CRITERIOS DE SELECCIÓN****10.1.12 Agricultura de montaña con orientación ecológica en olivar PUNTOS: 14,00**

	<u>PUNTOS</u>	
Solicitantes de la medida 11, específica para la conversión o mantenimiento en agricultura ecológica	3,00	S
Porcentaje de superficie determinada en zonas con limitaciones naturales u otras limitaciones específicas ubicadas en las zonas de montaña	4,00	100.0%
Porcentaje de superficie determinada situada en zonas RAMSAR	0,00	0.0%
Porcentaje de superficie determinada en zonas vulnerables a la contaminación por nitratos	0,00	0.0%
Mayor pendiente media	3,00	29.24%
Porcentaje de superficie determinada en Red Natura 2000	4,00	100.0%



**DETALLE CRITERIOS DE SELECCIÓN****10.1.12 Agricultura de montaña con orientación ecológica en olivar****PUNTOS:** 14,00**Solicitantes de la medida 11, específica para la conversión o mantenimiento en agricultura ecológica****PUNTOS:** 3,00 S**Porcentaje de superficie determinada en zonas con limitaciones naturales u otras limitaciones específicas ubicadas en las zonas de montaña****PUNTOS:** 4,00 100.0%

<u>REF.</u>	<u>REFERENCIA SIGPAC</u>	<u>CULTIVO DESCRIPCIÓN CULTIVO</u>	<u>S/R</u>	<u>SUP. COMPROM. (ha)</u>	<u>SUP. CUMPLE (ha)</u>
2296615	21-059-003-00088-001	101000 OLIVAR-SIN VARIEDAD	S	1,92	1,92
2296617	21-059-003-00089-002	101000 OLIVAR-SIN VARIEDAD	S	0,83	0,83
2296614	21-059-003-00090-002	101000 OLIVAR-SIN VARIEDAD	S	0,14	0,14
2296616	21-059-003-00091-001	101000 OLIVAR-SIN VARIEDAD	S	2,38	2,38
2296612	21-059-003-00105-001	101000 OLIVAR-SIN VARIEDAD	S	0,36	0,36
2296613	21-059-003-00106-002	101000 OLIVAR-SIN VARIEDAD	S	1,94	1,94
2296618	21-059-003-00129-001	101000 OLIVAR-SIN VARIEDAD	S	0,04	0,04

**Porcentaje de superficie determinada situada en zonas RAMSAR****PUNTOS:** 0,00 0.0%

<u>REF.</u>	<u>REFERENCIA SIGPAC</u>	<u>CULTIVO DESCRIPCIÓN CULTIVO</u>	<u>S/R</u>	<u>SUP. COMPROM. (ha)</u>	<u>SUP. CUMPLE (ha)</u>
2296615	21-059-003-00088-001	101000 OLIVAR-SIN VARIEDAD	S	1,92	0,00
2296617	21-059-003-00089-002	101000 OLIVAR-SIN VARIEDAD	S	0,83	0,00
2296614	21-059-003-00090-002	101000 OLIVAR-SIN VARIEDAD	S	0,14	0,00
2296616	21-059-003-00091-001	101000 OLIVAR-SIN VARIEDAD	S	2,38	0,00
2296612	21-059-003-00105-001	101000 OLIVAR-SIN VARIEDAD	S	0,36	0,00
2296613	21-059-003-00106-002	101000 OLIVAR-SIN VARIEDAD	S	1,94	0,00
2296618	21-059-003-00129-001	101000 OLIVAR-SIN VARIEDAD	S	0,04	0,00

**Porcentaje de superficie determinada en zonas vulnerables a la contaminación por nitratos****PUNTOS:** 0,00 0.0%

<u>REF.</u>	<u>REFERENCIA SIGPAC</u>	<u>CULTIVO DESCRIPCIÓN CULTIVO</u>	<u>S/R</u>	<u>SUP. COMPROM. (ha)</u>	<u>SUP. CUMPLE (ha)</u>
2296615	21-059-003-00088-001	101000 OLIVAR-SIN VARIEDAD	S	1,92	0,00
2296617	21-059-003-00089-002	101000 OLIVAR-SIN VARIEDAD	S	0,83	0,00
2296614	21-059-003-00090-002	101000 OLIVAR-SIN VARIEDAD	S	0,14	0,00
2296616	21-059-003-00091-001	101000 OLIVAR-SIN VARIEDAD	S	2,38	0,00
2296612	21-059-003-00105-001	101000 OLIVAR-SIN VARIEDAD	S	0,36	0,00
2296613	21-059-003-00106-002	101000 OLIVAR-SIN VARIEDAD	S	1,94	0,00
2296618	21-059-003-00129-001	101000 OLIVAR-SIN VARIEDAD	S	0,04	0,00

**Mayor pendiente media****PUNTOS:** 3,00 29.24%

<u>REF.</u>	<u>REFERENCIA SIGPAC</u>	<u>CULTIVO DESCRIPCIÓN CULTIVO</u>	<u>S/R</u>	<u>PENDIENTE MEDIA (%)</u>	<u>SUP. COMPROM. (ha)</u>
2296615	21-059-003-00088-001	101000 OLIVAR-SIN VARIEDAD	S	34,30	1,92
2296617	21-059-003-00089-002	101000 OLIVAR-SIN VARIEDAD	S	24,15	0,83
2296614	21-059-003-00090-002	101000 OLIVAR-SIN VARIEDAD	S	24,09	0,14
2296616	21-059-003-00091-001	101000 OLIVAR-SIN VARIEDAD	S	33,72	2,38
2296612	21-059-003-00105-001	101000 OLIVAR-SIN VARIEDAD	S	23,97	0,36
2296613	21-059-003-00106-002	101000 OLIVAR-SIN VARIEDAD	S	22,18	1,94
2296618	21-059-003-00129-001	101000 OLIVAR-SIN VARIEDAD	S	33,80	0,04

**Porcentaje de superficie determinada en Red Natura 2000****PUNTOS:** 4,00 100.0%

<b>REF.</b>	<b>REFERENCIA SIGPAC</b>	<b>CULTIVO</b>	<b>DESCRIPCIÓN CULTIVO</b>	<b>S/R</b>	<b>SUP. COMPROM.</b> <b>(ha)</b>	<b>SUP. CUMPLE</b> <b>(ha)</b>
2296615	21-059-003-00088-001	101000	OLIVAR-SIN VARIEDAD	S	1,92	1,92
2296617	21-059-003-00089-002	101000	OLIVAR-SIN VARIEDAD	S	0,83	0,83
2296614	21-059-003-00090-002	101000	OLIVAR-SIN VARIEDAD	S	0,14	0,14
2296616	21-059-003-00091-001	101000	OLIVAR-SIN VARIEDAD	S	2,38	2,38
2296612	21-059-003-00105-001	101000	OLIVAR-SIN VARIEDAD	S	0,36	0,36
2296613	21-059-003-00106-002	101000	OLIVAR-SIN VARIEDAD	S	1,94	1,94
2296618	21-059-003-00129-001	101000	OLIVAR-SIN VARIEDAD	S	0,04	0,04





<u>APELLIDOS Y NOMBRE / RAZÓN SOCIAL</u>		<u>NIF</u>	<u>EXPEDIENTE</u>	<u>SUP. COMPROMETIDA</u>				
				<u>(ha)</u>				
GARZON NAVARRO DOMINGO		29279421F	5007235	2.62				
<b>RESOLUCIÓN</b>								
<b>ADMITIDO</b>								
<b>IMPORTE POR ANUALIDAD</b>								
		<b>2015</b>	<b>2016</b>	<b>2017</b>	<b>2018</b>	<b>2019</b>		
<b>IMPORTE MÁXIMO SUBVENCIONABLE</b>		299,05 €	299,05 €	299,05 €	299,05 €	299,05 €		
<b>IMPORTE MEDIO DE TRANSFERENCIA (€/ha)</b>		114,14 €	114,14 €	114,14 €	114,14 €	114,14 €		
<b>RECINTOS COMPROMETIDOS</b>								
<u>REF.</u>	<u>REFERENCIA SIGPAC</u>	<u>CULTIVO</u>	<u>DESCRIPCIÓN CULTIVO</u>	<u>PEND. MEDIA</u>	<u>SUP. DEC. ADMIN.</u>	<u>SUP. CERT.</u>	<u>SUP. CAMPO</u>	<u>SUP. COMPROM.</u>
				<u>S/R</u>	<u>(%)</u>	<u>(ha)</u>	<u>(ha)</u>	<u>(ha)</u>
2288627	21-078-030-00028-002	101000	OLIVAR-SIN VARIEDAD	S	37,10	1,03	1,03	1,03
2288629	21-078-030-00109-005	101000	OLIVAR-SIN VARIEDAD	S	30,33	1,57	1,57	1,57
2288630	21-078-039-00045-012	101000	OLIVAR-SIN VARIEDAD	S	24,00	0,02	0,02	0,02

### RESUMEN CRITERIOS DE SELECCIÓN

<b>10.1.12 Agricultura de montaña con orientación ecológica en olivar</b>		<b>PUNTOS: 14,00</b>	
		<b>PUNTOS</b>	
Solicitantes de la medida 11, específica para la conversión o mantenimiento en agricultura ecológica		3,00	S
Porcentaje de superficie determinada en zonas con limitaciones naturales u otras limitaciones específicas ubicadas en las zonas de montaña		4,00	100.0%
Porcentaje de superficie determinada situada en zonas RAMSAR		0,00	0.0%
Porcentaje de superficie determinada en zonas vulnerables a la contaminación por nitratos		0,00	0.0%
Mayor pendiente media		3,00	32.94%
Porcentaje de superficie determinada en Red Natura 2000		4,00	100.0%



**DETALLE CRITERIOS DE SELECCIÓN****10.1.12 Agricultura de montaña con orientación ecológica en olivar****PUNTOS:** 14,00**Solicitantes de la medida 11, específica para la conversión o mantenimiento en agricultura ecológica****PUNTOS:** 3,00 S**Porcentaje de superficie determinada en zonas con limitaciones naturales u otras limitaciones específicas ubicadas en las zonas de montaña****PUNTOS:** 4,00 100.0%

<u>REF.</u>	<u>REFERENCIA SIGPAC</u>	<u>CULTIVO DESCRIPCIÓN CULTIVO</u>	<u>S/R</u>	<u>SUP. COMPROM.</u> <u>(ha)</u>	<u>SUP. CUMPLE</u> <u>(ha)</u>
2288627	21-078-030-00028-002	101000 OLIVAR-SIN VARIEDAD	S	1,03	1,03
2288629	21-078-030-00109-005	101000 OLIVAR-SIN VARIEDAD	S	1,57	1,57
2288630	21-078-039-00045-012	101000 OLIVAR-SIN VARIEDAD	S	0,02	0,02

**Porcentaje de superficie determinada situada en zonas RAMSAR****PUNTOS:** 0,00 0.0%

<u>REF.</u>	<u>REFERENCIA SIGPAC</u>	<u>CULTIVO DESCRIPCIÓN CULTIVO</u>	<u>S/R</u>	<u>SUP. COMPROM.</u> <u>(ha)</u>	<u>SUP. CUMPLE</u> <u>(ha)</u>
2288627	21-078-030-00028-002	101000 OLIVAR-SIN VARIEDAD	S	1,03	0,00
2288629	21-078-030-00109-005	101000 OLIVAR-SIN VARIEDAD	S	1,57	0,00
2288630	21-078-039-00045-012	101000 OLIVAR-SIN VARIEDAD	S	0,02	0,00

**Porcentaje de superficie determinada en zonas vulnerables a la contaminación por nitratos****PUNTOS:** 0,00 0.0%

<u>REF.</u>	<u>REFERENCIA SIGPAC</u>	<u>CULTIVO DESCRIPCIÓN CULTIVO</u>	<u>S/R</u>	<u>SUP. COMPROM.</u> <u>(ha)</u>	<u>SUP. CUMPLE</u> <u>(ha)</u>
2288627	21-078-030-00028-002	101000 OLIVAR-SIN VARIEDAD	S	1,03	0,00
2288629	21-078-030-00109-005	101000 OLIVAR-SIN VARIEDAD	S	1,57	0,00
2288630	21-078-039-00045-012	101000 OLIVAR-SIN VARIEDAD	S	0,02	0,00

**Mayor pendiente media****PUNTOS:** 3,00 32.94%

<u>REF.</u>	<u>REFERENCIA SIGPAC</u>	<u>CULTIVO DESCRIPCIÓN CULTIVO</u>	<u>S/R</u>	<u>PENDIENTE MEDIA (%)</u>	<u>SUP. COMPROM.</u> <u>(ha)</u>
2288627	21-078-030-00028-002	101000 OLIVAR-SIN VARIEDAD	S	37,10	1,03
2288629	21-078-030-00109-005	101000 OLIVAR-SIN VARIEDAD	S	30,33	1,57
2288630	21-078-039-00045-012	101000 OLIVAR-SIN VARIEDAD	S	24,00	0,02

**Porcentaje de superficie determinada en Red Natura 2000****PUNTOS:** 4,00 100.0%

<u>REF.</u>	<u>REFERENCIA SIGPAC</u>	<u>CULTIVO DESCRIPCIÓN CULTIVO</u>	<u>S/R</u>	<u>SUP. COMPROM.</u> <u>(ha)</u>	<u>SUP. CUMPLE</u> <u>(ha)</u>
2288627	21-078-030-00028-002	101000 OLIVAR-SIN VARIEDAD	S	1,03	1,03
2288629	21-078-030-00109-005	101000 OLIVAR-SIN VARIEDAD	S	1,57	1,57
2288630	21-078-039-00045-012	101000 OLIVAR-SIN VARIEDAD	S	0,02	0,02



<u>APELLIDOS Y NOMBRE / RAZÓN SOCIAL</u>		<u>NIF</u>	<u>EXPEDIENTE</u>	<u>SUP. COMPROMETIDA</u>				
				<u>(ha)</u>				
GARZON NAVARRO LUISA		29279301W	5007936	7.87				
<b>RESOLUCIÓN</b>								
<b>ADMITIDO</b>								
<b>IMPORTE POR ANUALIDAD</b>								
		<b>2015</b>	<b>2016</b>	<b>2017</b>	<b>2018</b>	<b>2019</b>		
<b>IMPORTE MÁXIMO SUBVENCIONABLE</b>		898,28 €	898,28 €	898,28 €	898,28 €	898,28 €		
<b>IMPORTE MEDIO DE TRANSFERENCIA (€/ha)</b>		114,14 €	114,14 €	114,14 €	114,14 €	114,14 €		
<b>RECINTOS COMPROMETIDOS</b>								
<u>REF.</u>	<u>REFERENCIA SIGPAC</u>	<u>CULTIVO</u>	<u>DESCRIPCIÓN CULTIVO</u>	<u>PEND. MEDIA</u>	<u>SUP. DEC. ADMIN.</u>	<u>SUP. CERT.</u>	<u>SUP. CAMPO</u>	<u>SUP. COMPROM.</u>
				<u>S/R</u>	<u>(%)</u>	<u>(ha)</u>	<u>(ha)</u>	<u>(ha)</u>
2310721	21-078-030-00023-009	101000	OLIVAR-SIN VARIEDAD	S	39,81	7,87	7,87	7,87

### RESUMEN CRITERIOS DE SELECCIÓN

<b>10.1.12 Agricultura de montaña con orientación ecológica en olivar</b>		<b>PUNTOS: 14,00</b>	
		<b>PUNTOS</b>	
Solicitantes de la medida 11, específica para la conversión o mantenimiento en agricultura ecológica		3,00	S
Porcentaje de superficie determinada en zonas con limitaciones naturales u otras limitaciones específicas ubicadas en las zonas de montaña		4,00	100.0%
Porcentaje de superficie determinada situada en zonas RAMSAR		0,00	0.0%
Porcentaje de superficie determinada en zonas vulnerables a la contaminación por nitratos		0,00	0.0%
Mayor pendiente media		3,00	39.81%
Porcentaje de superficie determinada en Red Natura 2000		4,00	100.0%



**DETALLE CRITERIOS DE SELECCIÓN****10.1.12 Agricultura de montaña con orientación ecológica en olivar PUNTOS: 14,00**

<b>Solicitantes de la medida 11, específica para la conversión o mantenimiento en agricultura ecológica</b>						<b>PUNTOS:</b>	3,00	S
<b>Porcentaje de superficie determinada en zonas con limitaciones naturales u otras limitaciones específicas ubicadas en las zonas de montaña</b>						<b>PUNTOS:</b>	4,00	100.0%
<u>REF.</u>	<u>REFERENCIA SIGPAC</u>	<u>CULTIVO</u>	<u>DESCRIPCIÓN CULTIVO</u>	<u>S/R</u>		<u>SUP. COMPROM.</u> <u>(ha)</u>	<u>SUP. CUMPLE</u> <u>(ha)</u>	
2310721	21-078-030-00023-009	101000	OLIVAR-SIN VARIEDAD	S		7,87	7,87	
<b>Porcentaje de superficie determinada situada en zonas RAMSAR</b>						<b>PUNTOS:</b>	0,00	0.0%
<u>REF.</u>	<u>REFERENCIA SIGPAC</u>	<u>CULTIVO</u>	<u>DESCRIPCIÓN CULTIVO</u>	<u>S/R</u>		<u>SUP. COMPROM.</u> <u>(ha)</u>	<u>SUP. CUMPLE</u> <u>(ha)</u>	
2310721	21-078-030-00023-009	101000	OLIVAR-SIN VARIEDAD	S		7,87	0,00	
<b>Porcentaje de superficie determinada en zonas vulnerables a la contaminación por nitratos</b>						<b>PUNTOS:</b>	0,00	0.0%
<u>REF.</u>	<u>REFERENCIA SIGPAC</u>	<u>CULTIVO</u>	<u>DESCRIPCIÓN CULTIVO</u>	<u>S/R</u>		<u>SUP. COMPROM.</u> <u>(ha)</u>	<u>SUP. CUMPLE</u> <u>(ha)</u>	
2310721	21-078-030-00023-009	101000	OLIVAR-SIN VARIEDAD	S		7,87	0,00	
<b>Mayor pendiente media</b>						<b>PUNTOS:</b>	3,00	39.81%
<u>REF.</u>	<u>REFERENCIA SIGPAC</u>	<u>CULTIVO</u>	<u>DESCRIPCIÓN CULTIVO</u>	<u>S/R</u>	<u>PENDIENTE MEDIA (%)</u>	<u>SUP. COMPROM.</u> <u>(ha)</u>		
2310721	21-078-030-00023-009	101000	OLIVAR-SIN VARIEDAD	S	39,81	7,87		
<b>Porcentaje de superficie determinada en Red Natura 2000</b>						<b>PUNTOS:</b>	4,00	100.0%
<u>REF.</u>	<u>REFERENCIA SIGPAC</u>	<u>CULTIVO</u>	<u>DESCRIPCIÓN CULTIVO</u>	<u>S/R</u>		<u>SUP. COMPROM.</u> <u>(ha)</u>	<u>SUP. CUMPLE</u> <u>(ha)</u>	
2310721	21-078-030-00023-009	101000	OLIVAR-SIN VARIEDAD	S		7,87	7,87	



<u>APELLIDOS Y NOMBRE / RAZÓN SOCIAL</u>		<u>NIF</u>	<u>EXPEDIENTE</u>	<u>SUP. COMPROMETIDA</u>				
				<u>(ha)</u>				
GARZON SANCHEZ ANTONIO		75511737T	5009386	2.51				
<b>RESOLUCIÓN</b>								
<b>ADMITIDO</b>								
<b>IMPORTE POR ANUALIDAD</b>								
		<b>2015</b>	<b>2016</b>	<b>2017</b>	<b>2018</b>	<b>2019</b>		
<b>IMPORTE MÁXIMO SUBVENCIONABLE</b>		286,49 €	286,49 €	286,49 €	286,49 €	286,49 €		
<b>IMPORTE MEDIO DE TRANSFERENCIA (€/ha)</b>		114,14 €	114,14 €	114,14 €	114,14 €	114,14 €		
<b>RECINTOS COMPROMETIDOS</b>								
<u>REF.</u>	<u>REFERENCIA SIGPAC</u>	<u>CULTIVO</u>	<u>DESCRIPCIÓN CULTIVO</u>	<u>PEND. MEDIA</u>	<u>SUP. DEC. ADMIN.</u>	<u>SUP. CERT.</u>	<u>SUP. CAMPO</u>	<u>SUP. COMPROM.</u>
				<u>S/R</u>	<u>(%)</u>	<u>(ha)</u>	<u>(ha)</u>	<u>(ha)</u>
2363681	21-068-020-00220-001	101000	OLIVAR-SIN VARIEDAD	S	42,80	0,64	0,64	0,64
2363682	21-068-020-00296-001	101000	OLIVAR-SIN VARIEDAD	S	38,51	1,87	1,87	1,87

### RESUMEN CRITERIOS DE SELECCIÓN

<b>10.1.12 Agricultura de montaña con orientación ecológica en olivar</b>		<b>PUNTOS: 14,00</b>	
		<b>PUNTOS</b>	
Solicitantes de la medida 11, específica para la conversión o mantenimiento en agricultura ecológica		3,00	S
Porcentaje de superficie determinada en zonas con limitaciones naturales u otras limitaciones específicas ubicadas en las zonas de montaña		4,00	100.0%
Porcentaje de superficie determinada situada en zonas RAMSAR		0,00	0.0%
Porcentaje de superficie determinada en zonas vulnerables a la contaminación por nitratos		0,00	0.0%
Mayor pendiente media		3,00	39.6%
Porcentaje de superficie determinada en Red Natura 2000		4,00	100.0%



**DETALLE CRITERIOS DE SELECCIÓN****10.1.12 Agricultura de montaña con orientación ecológica en olivar****PUNTOS: 14,00****Solicitantes de la medida 11, específica para la conversión o mantenimiento en agricultura ecológica****PUNTOS: 3,00 S****Porcentaje de superficie determinada en zonas con limitaciones naturales u otras limitaciones específicas ubicadas en las zonas de montaña****PUNTOS: 4,00 100.0%**

<u>REF.</u>	<u>REFERENCIA SIGPAC</u>	<u>CULTIVO</u>	<u>DESCRIPCIÓN CULTIVO</u>	<u>S/R</u>	<u>SUP. COMPROM.</u> <u>(ha)</u>	<u>SUP. CUMPLE</u> <u>(ha)</u>
2363681	21-068-020-00220-001	101000	OLIVAR-SIN VARIEDAD	S	0,64	0,64
2363682	21-068-020-00296-001	101000	OLIVAR-SIN VARIEDAD	S	1,87	1,87

**Porcentaje de superficie determinada situada en zonas RAMSAR****PUNTOS: 0,00 0.0%**

<u>REF.</u>	<u>REFERENCIA SIGPAC</u>	<u>CULTIVO</u>	<u>DESCRIPCIÓN CULTIVO</u>	<u>S/R</u>	<u>SUP. COMPROM.</u> <u>(ha)</u>	<u>SUP. CUMPLE</u> <u>(ha)</u>
2363681	21-068-020-00220-001	101000	OLIVAR-SIN VARIEDAD	S	0,64	0,00
2363682	21-068-020-00296-001	101000	OLIVAR-SIN VARIEDAD	S	1,87	0,00

**Porcentaje de superficie determinada en zonas vulnerables a la contaminación por nitratos****PUNTOS: 0,00 0.0%**

<u>REF.</u>	<u>REFERENCIA SIGPAC</u>	<u>CULTIVO</u>	<u>DESCRIPCIÓN CULTIVO</u>	<u>S/R</u>	<u>SUP. COMPROM.</u> <u>(ha)</u>	<u>SUP. CUMPLE</u> <u>(ha)</u>
2363681	21-068-020-00220-001	101000	OLIVAR-SIN VARIEDAD	S	0,64	0,00
2363682	21-068-020-00296-001	101000	OLIVAR-SIN VARIEDAD	S	1,87	0,00

**Mayor pendiente media****PUNTOS: 3,00 39.6%**

<u>REF.</u>	<u>REFERENCIA SIGPAC</u>	<u>CULTIVO</u>	<u>DESCRIPCIÓN CULTIVO</u>	<u>S/R</u>	<u>PENDIENTE MEDIA (%)</u>	<u>SUP. COMPROM.</u> <u>(ha)</u>
2363681	21-068-020-00220-001	101000	OLIVAR-SIN VARIEDAD	S	42,80	0,64
2363682	21-068-020-00296-001	101000	OLIVAR-SIN VARIEDAD	S	38,51	1,87

**Porcentaje de superficie determinada en Red Natura 2000****PUNTOS: 4,00 100.0%**

<u>REF.</u>	<u>REFERENCIA SIGPAC</u>	<u>CULTIVO</u>	<u>DESCRIPCIÓN CULTIVO</u>	<u>S/R</u>	<u>SUP. COMPROM.</u> <u>(ha)</u>	<u>SUP. CUMPLE</u> <u>(ha)</u>
2363681	21-068-020-00220-001	101000	OLIVAR-SIN VARIEDAD	S	0,64	0,64
2363682	21-068-020-00296-001	101000	OLIVAR-SIN VARIEDAD	S	1,87	1,87



<u>APELLIDOS Y NOMBRE / RAZÓN SOCIAL</u>	<u>NIF</u>	<u>EXPEDIENTE</u>	<u>SUP. COMPROMETIDA</u>		
			<u>(ha)</u>		
GESTION HOGARTREBOL, SL	B11806544	5009319	0		
<b>RESOLUCIÓN</b>					
INADMITIDO					
<b>IMPORTE POR ANUALIDAD</b>					
	<u>2015</u>	<u>2016</u>	<u>2017</u>	<u>2018</u>	<u>2019</u>
IMPORTE MÁXIMO SUBVENCIONABLE	0,00 €	0,00 €	0,00 €	0,00 €	0,00 €
IMPORTE MEDIO DE TRANSFERENCIA (€/ha)	0,00 €	0,00 €	0,00 €	0,00 €	0,00 €

**INCIDENCIAS****INCIDENCIA DESCRIPCIÓN**

80402	El solicitante no está inscrito en SIPEA como operador ecológico
80403	Explotación no inscrita en SIPEA (anexo 1, Orden 26 mayo 2015) Ref:2936248 Recinto:21-078-021-00033-002 Cultivo:101000 OLIVAR-SIN VARIEDAD Secano
80406	Superficie admisible para la ayuda menor que la mínima requerida (anexo 1, Orden 26 de mayo de 2015) Sup. Resuelta:0

**RESUMEN CRITERIOS DE SELECCIÓN**

<b>10.1.12 Agricultura de montaña con orientación ecológica en olivar</b>	<b>PUNTOS: 3,00</b>	
	<b>PUNTOS</b>	
Solicitantes de la medida 11, específica para la conversión o mantenimiento en agricultura ecológica	3,00	S
Porcentaje de superficie determinada en zonas con limitaciones naturales u otras limitaciones específicas ubicadas en las zonas de montaña	0,00	0.0%
Porcentaje de superficie determinada situada en zonas RAMSAR	0,00	0.0%
Porcentaje de superficie determinada en zonas vulnerables a la contaminación por nitratos	0,00	0.0%
Mayor pendiente media	0,00	0.0%
Porcentaje de superficie determinada en Red Natura 2000	0,00	0.0%

**DETALLE CRITERIOS DE SELECCIÓN**

<b>10.1.12 Agricultura de montaña con orientación ecológica en olivar</b>	<b>PUNTOS: 3,00</b>	
	<b>PUNTOS:</b>	
Solicitantes de la medida 11, específica para la conversión o mantenimiento en agricultura ecológica	3,00	S
Porcentaje de superficie determinada en zonas con limitaciones naturales u otras limitaciones específicas ubicadas en las zonas de montaña	0,00	0.0%
Porcentaje de superficie determinada situada en zonas RAMSAR	0,00	0.0%
Porcentaje de superficie determinada en zonas vulnerables a la contaminación por nitratos	0,00	0.0%
Mayor pendiente media	0,00	0.0%
Porcentaje de superficie determinada en Red Natura 2000	0,00	0.0%



<u>APELLIDOS Y NOMBRE / RAZÓN SOCIAL</u>		<u>NIF</u>	<u>EXPEDIENTE</u>	<u>SUP. COMPROMETIDA</u>				
				<u>(ha)</u>				
GIRONA PAVON JOSE LUIS		27903905Y	5007161	4.27				
<b>RESOLUCIÓN</b>								
<b>ADMITIDO</b>								
<b>IMPORTES POR ANUALIDAD</b>								
		<b>2015</b>	<b>2016</b>	<b>2017</b>	<b>2018</b>	<b>2019</b>		
<b>IMPORTE MÁXIMO SUBVENCIONABLE</b>		487,38 €	487,38 €	487,38 €	487,38 €	487,38 €		
<b>IMPORTE MEDIO DE TRANSFERENCIA (€/ha)</b>		114,14 €	114,14 €	114,14 €	114,14 €	114,14 €		
<b>RECINTOS COMPROMETIDOS</b>								
<u>REF.</u>	<u>REFERENCIA SIGPAC</u>	<u>CULTIVO</u>	<u>DESCRIPCIÓN CULTIVO</u>	<u>PEND. MEDIA</u>	<u>SUP. DEC. ADMIN.</u>	<u>SUP. CERT.</u>	<u>SUP. CAMPO</u>	<u>SUP. COMPROM.</u>
				<u>S/R</u>	<u>(%)</u>	<u>(ha)</u>	<u>(ha)</u>	<u>(ha)</u>
2286577	21-009-004-00029-003	101000	OLIVAR-SIN VARIEDAD	S	39,12	4,27	4,27	4,27

**INCIDENCIAS****INCIDENCIA DESCRIPCIÓN**

80403 Explotación no inscrita en SIPEA (anexo I, Orden 26 mayo 2015)  
Ref:2286578 Recinto:21-009-004-00033-002 Cultivo:101000 OLIVAR-SIN VARIEDAD Secano

**RESUMEN CRITERIOS DE SELECCIÓN**

<b>10.1.12 Agricultura de montaña con orientación ecológica en olivar</b>		<b>PUNTOS: 14,00</b>	
		<b>PUNTOS</b>	
Solicitantes de la medida 11, específica para la conversión o mantenimiento en agricultura ecológica		3,00	S
Porcentaje de superficie determinada en zonas con limitaciones naturales u otras limitaciones específicas ubicadas en las zonas de montaña		4,00	100.0%
Porcentaje de superficie determinada situada en zonas RAMSAR		0,00	0.0%
Porcentaje de superficie determinada en zonas vulnerables a la contaminación por nitratos		0,00	0.0%
Mayor pendiente media		3,00	39.12%
Porcentaje de superficie determinada en Red Natura 2000		4,00	100.0%





**DETALLE CRITERIOS DE SELECCIÓN****10.1.12 Agricultura de montaña con orientación ecológica en olivar PUNTOS: 14,00**

<b>Solicitantes de la medida 11, específica para la conversión o mantenimiento en agricultura ecológica</b>						<b>PUNTOS:</b>	3,00	S
<b>Porcentaje de superficie determinada en zonas con limitaciones naturales u otras limitaciones específicas ubicadas en las zonas de montaña</b>						<b>PUNTOS:</b>	4,00	100.0%
<u>REF.</u>	<u>REFERENCIA SIGPAC</u>	<u>CULTIVO</u>	<u>DESCRIPCIÓN CULTIVO</u>	<u>S/R</u>	<u>SUP. COMPROM. (ha)</u>	<u>SUP. CUMPLE (ha)</u>		
2286577	21-009-004-00029-003	101000	OLIVAR-SIN VARIEDAD	S	4,27	4,27		
<b>Porcentaje de superficie determinada situada en zonas RAMSAR</b>						<b>PUNTOS:</b>	0,00	0.0%
<u>REF.</u>	<u>REFERENCIA SIGPAC</u>	<u>CULTIVO</u>	<u>DESCRIPCIÓN CULTIVO</u>	<u>S/R</u>	<u>SUP. COMPROM. (ha)</u>	<u>SUP. CUMPLE (ha)</u>		
2286577	21-009-004-00029-003	101000	OLIVAR-SIN VARIEDAD	S	4,27	0,00		
<b>Porcentaje de superficie determinada en zonas vulnerables a la contaminación por nitratos</b>						<b>PUNTOS:</b>	0,00	0.0%
<u>REF.</u>	<u>REFERENCIA SIGPAC</u>	<u>CULTIVO</u>	<u>DESCRIPCIÓN CULTIVO</u>	<u>S/R</u>	<u>SUP. COMPROM. (ha)</u>	<u>SUP. CUMPLE (ha)</u>		
2286577	21-009-004-00029-003	101000	OLIVAR-SIN VARIEDAD	S	4,27	0,00		
<b>Mayor pendiente media</b>						<b>PUNTOS:</b>	3,00	39.12%
<u>REF.</u>	<u>REFERENCIA SIGPAC</u>	<u>CULTIVO</u>	<u>DESCRIPCIÓN CULTIVO</u>	<u>S/R</u>	<u>PENDIENTE MEDIA (%)</u>	<u>SUP. COMPROM. (ha)</u>		
2286577	21-009-004-00029-003	101000	OLIVAR-SIN VARIEDAD	S	39,12	4,27		
<b>Porcentaje de superficie determinada en Red Natura 2000</b>						<b>PUNTOS:</b>	4,00	100.0%
<u>REF.</u>	<u>REFERENCIA SIGPAC</u>	<u>CULTIVO</u>	<u>DESCRIPCIÓN CULTIVO</u>	<u>S/R</u>	<u>SUP. COMPROM. (ha)</u>	<u>SUP. CUMPLE (ha)</u>		
2286577	21-009-004-00029-003	101000	OLIVAR-SIN VARIEDAD	S	4,27	4,27		



<u>APELLIDOS Y NOMBRE / RAZÓN SOCIAL</u>		<u>NIF</u>	<u>EXPEDIENTE</u>	<u>SUP. COMPROMETIDA</u>				
				<u>(ha)</u>				
GOMEZ GONZALEZ MARIA ANTONIA		29427600C	5006616	4.53				
<b>RESOLUCIÓN ADMITIDO</b>								
<b>IMPORTE POR ANUALIDAD</b>								
		<u>2015</u>	<u>2016</u>	<u>2017</u>	<u>2018</u>	<u>2019</u>		
IMPORTE MÁXIMO SUBVENCIONABLE		517,05 €	517,05 €	517,05 €	517,05 €	517,05 €		
IMPORTE MEDIO DE TRANSFERENCIA (€/ha)		114,14 €	114,14 €	114,14 €	114,14 €	114,14 €		
<b>RECINTOS COMPROMETIDOS</b>								
<u>REF.</u>	<u>REFERENCIA SIGPAC</u>	<u>CULTIVO</u>	<u>DESCRIPCIÓN CULTIVO</u>	<u>PEND. MEDIA</u>	<u>SUP. DEC. ADMIN.</u>	<u>SUP. CERT.</u>	<u>SUP. CAMPO</u>	<u>SUP. COMPROM.</u>
				<u>S/R</u>	<u>(%)</u>	<u>(ha)</u>	<u>(ha)</u>	<u>(ha)</u>
2290478	21-008-010-00484-001	101000	OLIVAR-SIN VARIEDAD	S	35,07	1,28	1,28	1,28
2290479	21-008-010-00079-002	101000	OLIVAR-SIN VARIEDAD	S	44,54	1,05	1,05	1,05
2290480	21-008-010-00072-006	101000	OLIVAR-SIN VARIEDAD	S	30,79	2,20	2,20	2,20

### RESUMEN CRITERIOS DE SELECCIÓN

<b>10.1.12 Agricultura de montaña con orientación ecológica en olivar</b>		<b>PUNTOS: 10,00</b>	
		<u>PUNTOS</u>	
Solicitantes de la medida 11, específica para la conversión o mantenimiento en agricultura ecológica		3,00	S
Porcentaje de superficie determinada en zonas con limitaciones naturales u otras limitaciones específicas ubicadas en las zonas de montaña		4,00	100.0%
Porcentaje de superficie determinada situada en zonas RAMSAR		0,00	0.0%
Porcentaje de superficie determinada en zonas vulnerables a la contaminación por nitratos		0,00	0.0%
Mayor pendiente media		3,00	35.19%
Porcentaje de superficie determinada en Red Natura 2000		0,00	0.0%



**DETALLE CRITERIOS DE SELECCIÓN****10.1.12 Agricultura de montaña con orientación ecológica en olivar****PUNTOS:** 10,00**Solicitantes de la medida 11, específica para la conversión o mantenimiento en agricultura ecológica****PUNTOS:** 3,00 S**Porcentaje de superficie determinada en zonas con limitaciones naturales u otras limitaciones específicas ubicadas en las zonas de montaña****PUNTOS:** 4,00 100.0%

<u>REF.</u>	<u>REFERENCIA SIGPAC</u>	<u>CULTIVO</u>	<u>DESCRIPCIÓN CULTIVO</u>	<u>S/R</u>	<u>SUP. COMPROM.</u> <u>(ha)</u>	<u>SUP. CUMPLE</u> <u>(ha)</u>
2290480	21-008-010-00072-006	101000	OLIVAR-SIN VARIEDAD	S	2,20	2,20
2290479	21-008-010-00079-002	101000	OLIVAR-SIN VARIEDAD	S	1,05	1,05
2290478	21-008-010-00484-001	101000	OLIVAR-SIN VARIEDAD	S	1,28	1,28

**Porcentaje de superficie determinada situada en zonas RAMSAR****PUNTOS:** 0,00 0.0%

<u>REF.</u>	<u>REFERENCIA SIGPAC</u>	<u>CULTIVO</u>	<u>DESCRIPCIÓN CULTIVO</u>	<u>S/R</u>	<u>SUP. COMPROM.</u> <u>(ha)</u>	<u>SUP. CUMPLE</u> <u>(ha)</u>
2290480	21-008-010-00072-006	101000	OLIVAR-SIN VARIEDAD	S	2,20	0,00
2290479	21-008-010-00079-002	101000	OLIVAR-SIN VARIEDAD	S	1,05	0,00
2290478	21-008-010-00484-001	101000	OLIVAR-SIN VARIEDAD	S	1,28	0,00

**Porcentaje de superficie determinada en zonas vulnerables a la contaminación por nitratos****PUNTOS:** 0,00 0.0%

<u>REF.</u>	<u>REFERENCIA SIGPAC</u>	<u>CULTIVO</u>	<u>DESCRIPCIÓN CULTIVO</u>	<u>S/R</u>	<u>SUP. COMPROM.</u> <u>(ha)</u>	<u>SUP. CUMPLE</u> <u>(ha)</u>
2290480	21-008-010-00072-006	101000	OLIVAR-SIN VARIEDAD	S	2,20	0,00
2290479	21-008-010-00079-002	101000	OLIVAR-SIN VARIEDAD	S	1,05	0,00
2290478	21-008-010-00484-001	101000	OLIVAR-SIN VARIEDAD	S	1,28	0,00

**Mayor pendiente media****PUNTOS:** 3,00 35.19%

<u>REF.</u>	<u>REFERENCIA SIGPAC</u>	<u>CULTIVO</u>	<u>DESCRIPCIÓN CULTIVO</u>	<u>S/R</u>	<u>PENDIENTE MEDIA (%)</u>	<u>SUP. COMPROM.</u> <u>(ha)</u>
2290480	21-008-010-00072-006	101000	OLIVAR-SIN VARIEDAD	S	30,79	2,20
2290479	21-008-010-00079-002	101000	OLIVAR-SIN VARIEDAD	S	44,54	1,05
2290478	21-008-010-00484-001	101000	OLIVAR-SIN VARIEDAD	S	35,07	1,28

**Porcentaje de superficie determinada en Red Natura 2000****PUNTOS:** 0,00 0.0%

<u>REF.</u>	<u>REFERENCIA SIGPAC</u>	<u>CULTIVO</u>	<u>DESCRIPCIÓN CULTIVO</u>	<u>S/R</u>	<u>SUP. COMPROM.</u> <u>(ha)</u>	<u>SUP. CUMPLE</u> <u>(ha)</u>
2290480	21-008-010-00072-006	101000	OLIVAR-SIN VARIEDAD	S	2,20	0,00
2290479	21-008-010-00079-002	101000	OLIVAR-SIN VARIEDAD	S	1,05	0,00
2290478	21-008-010-00484-001	101000	OLIVAR-SIN VARIEDAD	S	1,28	0,00



<u>APELLIDOS Y NOMBRE / RAZÓN SOCIAL</u>		<u>NIF</u>	<u>EXPEDIENTE</u>	<u>SUP. COMPROMETIDA</u>				
				<u>(ha)</u>				
GOMEZ MARIN MARTA MARIA		80025139C	5006339	1.65				
<b>RESOLUCIÓN</b>								
<b>ADMITIDO</b>								
<b>IMPORTE POR ANUALIDAD</b>								
		<b>2015</b>	<b>2016</b>	<b>2017</b>	<b>2018</b>	<b>2019</b>		
<b>IMPORTE MÁXIMO SUBVENCIONABLE</b>		188,33 €	188,33 €	188,33 €	188,33 €	188,33 €		
<b>IMPORTE MEDIO DE TRANSFERENCIA (€/ha)</b>		114,14 €	114,14 €	114,14 €	114,14 €	114,14 €		
<b>RECINTOS COMPROMETIDOS</b>								
<u>REF.</u>	<u>REFERENCIA SIGPAC</u>	<u>CULTIVO</u>	<u>DESCRIPCIÓN CULTIVO</u>	<u>PEND. MEDIA</u>	<u>SUP. DEC. ADMIN.</u>	<u>SUP. CERT.</u>	<u>SUP. CAMPO</u>	<u>SUP. COMPROM.</u>
				<u>S/R</u>	<u>(%)</u>	<u>(ha)</u>	<u>(ha)</u>	<u>(ha)</u>
2914733	21-009-809-00092-001	101000	OLIVAR-SIN VARIEDAD	S	27,47	1,65	1,65	1,65

### RESUMEN CRITERIOS DE SELECCIÓN

<b>10.1.12 Agricultura de montaña con orientación ecológica en olivar</b>		<b>PUNTOS: 14,00</b>	
		<b>PUNTOS</b>	
Solicitantes de la medida 11, específica para la conversión o mantenimiento en agricultura ecológica		3,00	S
Porcentaje de superficie determinada en zonas con limitaciones naturales u otras limitaciones específicas ubicadas en las zonas de montaña		4,00	100.0%
Porcentaje de superficie determinada situada en zonas RAMSAR		0,00	0.0%
Porcentaje de superficie determinada en zonas vulnerables a la contaminación por nitratos		0,00	0.0%
Mayor pendiente media		3,00	27.47%
Porcentaje de superficie determinada en Red Natura 2000		4,00	100.0%



**DETALLE CRITERIOS DE SELECCIÓN****10.1.12 Agricultura de montaña con orientación ecológica en olivar PUNTOS: 14,00**

<b>Solicitantes de la medida 11, específica para la conversión o mantenimiento en agricultura ecológica</b>						<b>PUNTOS:</b>	3,00	S
<b>Porcentaje de superficie determinada en zonas con limitaciones naturales u otras limitaciones específicas ubicadas en las zonas de montaña</b>						<b>PUNTOS:</b>	4,00	100.0%
<u>REF.</u>	<u>REFERENCIA SIGPAC</u>	<u>CULTIVO</u>	<u>DESCRIPCIÓN CULTIVO</u>	<u>S/R</u>	<u>SUP. COMPROM. (ha)</u>	<u>SUP. CUMPLE (ha)</u>		
2914733	21-009-809-00092-001	101000	OLIVAR-SIN VARIEDAD	S	1,65	1,65		
<b>Porcentaje de superficie determinada situada en zonas RAMSAR</b>						<b>PUNTOS:</b>	0,00	0.0%
<u>REF.</u>	<u>REFERENCIA SIGPAC</u>	<u>CULTIVO</u>	<u>DESCRIPCIÓN CULTIVO</u>	<u>S/R</u>	<u>SUP. COMPROM. (ha)</u>	<u>SUP. CUMPLE (ha)</u>		
2914733	21-009-809-00092-001	101000	OLIVAR-SIN VARIEDAD	S	1,65	0,00		
<b>Porcentaje de superficie determinada en zonas vulnerables a la contaminación por nitratos</b>						<b>PUNTOS:</b>	0,00	0.0%
<u>REF.</u>	<u>REFERENCIA SIGPAC</u>	<u>CULTIVO</u>	<u>DESCRIPCIÓN CULTIVO</u>	<u>S/R</u>	<u>SUP. COMPROM. (ha)</u>	<u>SUP. CUMPLE (ha)</u>		
2914733	21-009-809-00092-001	101000	OLIVAR-SIN VARIEDAD	S	1,65	0,00		
<b>Mayor pendiente media</b>						<b>PUNTOS:</b>	3,00	27.47%
<u>REF.</u>	<u>REFERENCIA SIGPAC</u>	<u>CULTIVO</u>	<u>DESCRIPCIÓN CULTIVO</u>	<u>S/R</u>	<u>PENDIENTE MEDIA (%)</u>	<u>SUP. COMPROM. (ha)</u>		
2914733	21-009-809-00092-001	101000	OLIVAR-SIN VARIEDAD	S	27,47	1,65		
<b>Porcentaje de superficie determinada en Red Natura 2000</b>						<b>PUNTOS:</b>	4,00	100.0%
<u>REF.</u>	<u>REFERENCIA SIGPAC</u>	<u>CULTIVO</u>	<u>DESCRIPCIÓN CULTIVO</u>	<u>S/R</u>	<u>SUP. COMPROM. (ha)</u>	<u>SUP. CUMPLE (ha)</u>		
2914733	21-009-809-00092-001	101000	OLIVAR-SIN VARIEDAD	S	1,65	1,65		



<u>APELLIDOS Y NOMBRE / RAZÓN SOCIAL</u>	<u>NIF</u>	<u>EXPEDIENTE</u>	<u>SUP. COMPROMETIDA</u>		
			<u>(ha)</u>		
GOMEZ MENGUIANO ADELA	19784519B	5007808	0		
<b>RESOLUCIÓN</b>					
<b>INADMITIDO</b>					
<b>IMPORTE POR ANUALIDAD</b>					
	<u>2015</u>	<u>2016</u>	<u>2017</u>	<u>2018</u>	<u>2019</u>
IMPORTE MÁXIMO SUBVENCIONABLE	0,00 €	0,00 €	0,00 €	0,00 €	0,00 €
IMPORTE MEDIO DE TRANSFERENCIA (€/ha)	0,00 €	0,00 €	0,00 €	0,00 €	0,00 €

**INCIDENCIAS****INCIDENCIA DESCRIPCIÓN**

80402	El solicitante no está inscrito en SIPEA como operador ecológico
80403	Explotación no inscrita en SIPEA (anexo 1, Orden 26 mayo 2015) Ref:2305549 Recinto:21-008-009-00053-001 Cultivo:101000 OLIVAR-SIN VARIEDAD Secano Ref:2305548 Recinto:21-008-009-00054-003 Cultivo:101000 OLIVAR-SIN VARIEDAD Secano
80406	Superficie admisible para la ayuda menor que la mínima requerida (anexo 1, Orden 26 de mayo de 2015) Sup. Resuelta:0

**RESUMEN CRITERIOS DE SELECCIÓN**

<b>10.1.12 Agricultura de montaña con orientación ecológica en olivar</b>	<b>PUNTOS: 3,00</b>	
	<u>PUNTOS</u>	
Solicitantes de la medida 11, específica para la conversión o mantenimiento en agricultura ecológica	3,00	S
Porcentaje de superficie determinada en zonas con limitaciones naturales u otras limitaciones específicas ubicadas en las zonas de montaña	0,00	0.0%
Porcentaje de superficie determinada situada en zonas RAMSAR	0,00	0.0%
Porcentaje de superficie determinada en zonas vulnerables a la contaminación por nitratos	0,00	0.0%
Mayor pendiente media	0,00	0.0%
Porcentaje de superficie determinada en Red Natura 2000	0,00	0.0%

**DETALLE CRITERIOS DE SELECCIÓN**

<b>10.1.12 Agricultura de montaña con orientación ecológica en olivar</b>	<b>PUNTOS: 3,00</b>	
	<u>PUNTOS:</u>	
Solicitantes de la medida 11, específica para la conversión o mantenimiento en agricultura ecológica	3,00	S
Porcentaje de superficie determinada en zonas con limitaciones naturales u otras limitaciones específicas ubicadas en las zonas de montaña	0,00	0.0%
Porcentaje de superficie determinada situada en zonas RAMSAR	0,00	0.0%
Porcentaje de superficie determinada en zonas vulnerables a la contaminación por nitratos	0,00	0.0%
Mayor pendiente media	0,00	0.0%
Porcentaje de superficie determinada en Red Natura 2000	0,00	0.0%



				<b>SUP. COMPROMETIDA</b>					
<b>APELLIDOS Y NOMBRE / RAZÓN SOCIAL</b>				<b>NIF</b>	<b>EXPEDIENTE</b>	<b>(ha)</b>			
GONZALEZ CARRETERO CARMEN				29364349L	5005540	6.18			
<b>RESOLUCIÓN</b>									
<b>ADMITIDO</b>									
<b>IMPORTE POR ANUALIDAD</b>									
				<b>2015</b>	<b>2016</b>	<b>2017</b>	<b>2018</b>	<b>2019</b>	
<b>IMPORTE MÁXIMO SUBVENCIONABLE</b>				705,39 €	705,39 €	705,39 €	705,39 €	705,39 €	
<b>IMPORTE MEDIO DE TRANSFERENCIA (€/ha)</b>				114,14 €	114,14 €	114,14 €	114,14 €	114,14 €	
<b>RECINTOS COMPROMETIDOS</b>									
<b>REF.</b>	<b>REFERENCIA SIGPAC</b>	<b>CULTIVO</b>	<b>DESCRIPCIÓN CULTIVO</b>	<b>S/R</b>	<b>PEND. MEDIA (%)</b>	<b>SUP. DEC. ADMIN. (ha)</b>	<b>SUP. CERT. (ha)</b>	<b>SUP. CAMPO (ha)</b>	<b>SUP. COMPROM. (ha)</b>
2893440	21-016-011-00026-005	101000	OLIVAR-SIN VARIEDAD	S	26,46	2,67	2,67		2,67
2893441	21-016-011-00039-001	101000	OLIVAR-SIN VARIEDAD	S	32,66	3,51	3,51		3,51

**RESUMEN CRITERIOS DE SELECCIÓN**

<b>10.1.12 Agricultura de montaña con orientación ecológica en olivar</b>		<b>PUNTOS: 14,00</b>
<b>Solicitantes de la medida 11, específica para la conversión o mantenimiento en agricultura ecológica</b>	<b>PUNTOS</b>	3,00 S
<b>Porcentaje de superficie determinada en zonas con limitaciones naturales u otras limitaciones específicas ubicadas en las zonas de montaña</b>		4,00 100.0%
<b>Porcentaje de superficie determinada situada en zonas RAMSAR</b>		0,00 0.0%
<b>Porcentaje de superficie determinada en zonas vulnerables a la contaminación por nitratos</b>		0,00 0.0%
<b>Mayor pendiente media</b>		3,00 29.98%
<b>Porcentaje de superficie determinada en Red Natura 2000</b>		4,00 100.0%



**DETALLE CRITERIOS DE SELECCIÓN****10.1.12 Agricultura de montaña con orientación ecológica en olivar****PUNTOS:** 14,00**Solicitantes de la medida 11, específica para la conversión o mantenimiento en agricultura ecológica****PUNTOS:** 3,00 S**Porcentaje de superficie determinada en zonas con limitaciones naturales u otras limitaciones específicas ubicadas en las zonas de montaña****PUNTOS:** 4,00 100.0%

<u>REF.</u>	<u>REFERENCIA SIGPAC</u>	<u>CULTIVO</u>	<u>DESCRIPCIÓN CULTIVO</u>	<u>S/R</u>	<u>SUP. COMPROM.</u> <u>(ha)</u>	<u>SUP. CUMPLE</u> <u>(ha)</u>
2893440	21-016-011-00026-005	101000	OLIVAR-SIN VARIEDAD	S	2,67	2,67
2893441	21-016-011-00039-001	101000	OLIVAR-SIN VARIEDAD	S	3,51	3,51

**Porcentaje de superficie determinada situada en zonas RAMSAR****PUNTOS:** 0,00 0.0%

<u>REF.</u>	<u>REFERENCIA SIGPAC</u>	<u>CULTIVO</u>	<u>DESCRIPCIÓN CULTIVO</u>	<u>S/R</u>	<u>SUP. COMPROM.</u> <u>(ha)</u>	<u>SUP. CUMPLE</u> <u>(ha)</u>
2893440	21-016-011-00026-005	101000	OLIVAR-SIN VARIEDAD	S	2,67	0,00
2893441	21-016-011-00039-001	101000	OLIVAR-SIN VARIEDAD	S	3,51	0,00

**Porcentaje de superficie determinada en zonas vulnerables a la contaminación por nitratos****PUNTOS:** 0,00 0.0%

<u>REF.</u>	<u>REFERENCIA SIGPAC</u>	<u>CULTIVO</u>	<u>DESCRIPCIÓN CULTIVO</u>	<u>S/R</u>	<u>SUP. COMPROM.</u> <u>(ha)</u>	<u>SUP. CUMPLE</u> <u>(ha)</u>
2893440	21-016-011-00026-005	101000	OLIVAR-SIN VARIEDAD	S	2,67	0,00
2893441	21-016-011-00039-001	101000	OLIVAR-SIN VARIEDAD	S	3,51	0,00

**Mayor pendiente media****PUNTOS:** 3,00 29.98%

<u>REF.</u>	<u>REFERENCIA SIGPAC</u>	<u>CULTIVO</u>	<u>DESCRIPCIÓN CULTIVO</u>	<u>S/R</u>	<u>PENDIENTE MEDIA (%)</u>	<u>SUP. COMPROM.</u> <u>(ha)</u>
2893440	21-016-011-00026-005	101000	OLIVAR-SIN VARIEDAD	S	26,46	2,67
2893441	21-016-011-00039-001	101000	OLIVAR-SIN VARIEDAD	S	32,66	3,51

**Porcentaje de superficie determinada en Red Natura 2000****PUNTOS:** 4,00 100.0%

<u>REF.</u>	<u>REFERENCIA SIGPAC</u>	<u>CULTIVO</u>	<u>DESCRIPCIÓN CULTIVO</u>	<u>S/R</u>	<u>SUP. COMPROM.</u> <u>(ha)</u>	<u>SUP. CUMPLE</u> <u>(ha)</u>
2893440	21-016-011-00026-005	101000	OLIVAR-SIN VARIEDAD	S	2,67	2,67
2893441	21-016-011-00039-001	101000	OLIVAR-SIN VARIEDAD	S	3,51	3,51





<u>APELLIDOS Y NOMBRE / RAZÓN SOCIAL</u>		<u>NIF</u>	<u>EXPEDIENTE</u>	<u>SUP. COMPROMETIDA</u>				
				<u>(ha)</u>				
GONZALEZ CUARESMA MANUEL		29356282W	5007810	2.44				
<b>RESOLUCIÓN</b>								
<b>ADMITIDO</b>								
<b>IMPORTE POR ANUALIDAD</b>								
		<b>2015</b>	<b>2016</b>	<b>2017</b>	<b>2018</b>	<b>2019</b>		
<b>IMPORTE MÁXIMO SUBVENCIONABLE</b>		278,50 €	278,50 €	278,50 €	278,50 €	278,50 €		
<b>IMPORTE MEDIO DE TRANSFERENCIA (€/ha)</b>		114,14 €	114,14 €	114,14 €	114,14 €	114,14 €		
<b>RECINTOS COMPROMETIDOS</b>								
<u>REF.</u>	<u>REFERENCIA SIGPAC</u>	<u>CULTIVO</u>	<u>DESCRIPCIÓN CULTIVO</u>	<u>PEND. MEDIA</u>	<u>SUP. DEC. ADMIN.</u>	<u>SUP. CERT.</u>	<u>SUP. CAMPO</u>	<u>SUP. COMPROM.</u>
				<u>S/R</u>	<u>(%)</u>	<u>(ha)</u>	<u>(ha)</u>	<u>(ha)</u>
2913679	21-008-010-00185-033	101000	OLIVAR-SIN VARIEDAD	S	20,31	0,08	0,08	0,08
2913681	21-008-010-00185-018	101000	OLIVAR-SIN VARIEDAD	S	32,10	0,13	0,13	0,13
2913684	21-008-010-00185-006	101000	OLIVAR-SIN VARIEDAD	S	29,98	2,23	2,23	2,23

### RESUMEN CRITERIOS DE SELECCIÓN

<b>10.1.12 Agricultura de montaña con orientación ecológica en olivar</b>		<b>PUNTOS: 10,00</b>	
		<b>PUNTOS</b>	
Solicitantes de la medida 11, específica para la conversión o mantenimiento en agricultura ecológica		3,00	S
Porcentaje de superficie determinada en zonas con limitaciones naturales u otras limitaciones específicas ubicadas en las zonas de montaña		4,00	100.0%
Porcentaje de superficie determinada situada en zonas RAMSAR		0,00	0.0%
Porcentaje de superficie determinada en zonas vulnerables a la contaminación por nitratos		0,00	0.0%
Mayor pendiente media		3,00	29.77%
Porcentaje de superficie determinada en Red Natura 2000		0,00	0.0%



**DETALLE CRITERIOS DE SELECCIÓN****10.1.12 Agricultura de montaña con orientación ecológica en olivar****PUNTOS:** 10,00**Solicitantes de la medida 11, específica para la conversión o mantenimiento en agricultura ecológica****PUNTOS:** 3,00 S**Porcentaje de superficie determinada en zonas con limitaciones naturales u otras limitaciones específicas ubicadas en las zonas de montaña****PUNTOS:** 4,00 100.0%

<u>REF.</u>	<u>REFERENCIA SIGPAC</u>	<u>CULTIVO DESCRIPCIÓN CULTIVO</u>	<u>S/R</u>	<u>SUP. COMPROM.</u> <u>(ha)</u>	<u>SUP. CUMPLE</u> <u>(ha)</u>
2913684	21-008-010-00185-006	101000 OLIVAR-SIN VARIEDAD	S	2,23	2,23
2913681	21-008-010-00185-018	101000 OLIVAR-SIN VARIEDAD	S	0,13	0,13
2913679	21-008-010-00185-033	101000 OLIVAR-SIN VARIEDAD	S	0,08	0,08

**Porcentaje de superficie determinada situada en zonas RAMSAR****PUNTOS:** 0,00 0.0%

<u>REF.</u>	<u>REFERENCIA SIGPAC</u>	<u>CULTIVO DESCRIPCIÓN CULTIVO</u>	<u>S/R</u>	<u>SUP. COMPROM.</u> <u>(ha)</u>	<u>SUP. CUMPLE</u> <u>(ha)</u>
2913684	21-008-010-00185-006	101000 OLIVAR-SIN VARIEDAD	S	2,23	0,00
2913681	21-008-010-00185-018	101000 OLIVAR-SIN VARIEDAD	S	0,13	0,00
2913679	21-008-010-00185-033	101000 OLIVAR-SIN VARIEDAD	S	0,08	0,00

**Porcentaje de superficie determinada en zonas vulnerables a la contaminación por nitratos****PUNTOS:** 0,00 0.0%

<u>REF.</u>	<u>REFERENCIA SIGPAC</u>	<u>CULTIVO DESCRIPCIÓN CULTIVO</u>	<u>S/R</u>	<u>SUP. COMPROM.</u> <u>(ha)</u>	<u>SUP. CUMPLE</u> <u>(ha)</u>
2913684	21-008-010-00185-006	101000 OLIVAR-SIN VARIEDAD	S	2,23	0,00
2913681	21-008-010-00185-018	101000 OLIVAR-SIN VARIEDAD	S	0,13	0,00
2913679	21-008-010-00185-033	101000 OLIVAR-SIN VARIEDAD	S	0,08	0,00

**Mayor pendiente media****PUNTOS:** 3,00 29.77%

<u>REF.</u>	<u>REFERENCIA SIGPAC</u>	<u>CULTIVO DESCRIPCIÓN CULTIVO</u>	<u>S/R</u>	<u>PENDIENTE MEDIA (%)</u>	<u>SUP. COMPROM.</u> <u>(ha)</u>
2913684	21-008-010-00185-006	101000 OLIVAR-SIN VARIEDAD	S	29,98	2,23
2913681	21-008-010-00185-018	101000 OLIVAR-SIN VARIEDAD	S	32,10	0,13
2913679	21-008-010-00185-033	101000 OLIVAR-SIN VARIEDAD	S	20,31	0,08

**Porcentaje de superficie determinada en Red Natura 2000****PUNTOS:** 0,00 0.0%

<u>REF.</u>	<u>REFERENCIA SIGPAC</u>	<u>CULTIVO DESCRIPCIÓN CULTIVO</u>	<u>S/R</u>	<u>SUP. COMPROM.</u> <u>(ha)</u>	<u>SUP. CUMPLE</u> <u>(ha)</u>
2913684	21-008-010-00185-006	101000 OLIVAR-SIN VARIEDAD	S	2,23	0,00
2913681	21-008-010-00185-018	101000 OLIVAR-SIN VARIEDAD	S	0,13	0,00
2913679	21-008-010-00185-033	101000 OLIVAR-SIN VARIEDAD	S	0,08	0,00



				<b>SUP. COMPROMETIDA</b>					
<b>APELLIDOS Y NOMBRE / RAZÓN SOCIAL</b>				<b>NIF</b>	<b>EXPEDIENTE</b>	<b>(ha)</b>			
GONZALEZ ESTEBAN ALFONSO				75517735H	5007140	5.79			
<b>RESOLUCIÓN</b>									
<b>ADMITIDO</b>									
<b>IMPORTE POR ANUALIDAD</b>									
				<b>2015</b>	<b>2016</b>	<b>2017</b>	<b>2018</b>	<b>2019</b>	
<b>IMPORTE MÁXIMO SUBVENCIONABLE</b>				660,87 €	660,87 €	660,87 €	660,87 €	660,87 €	
<b>IMPORTE MEDIO DE TRANSFERENCIA (€/ha)</b>				114,14 €	114,14 €	114,14 €	114,14 €	114,14 €	
<b>RECINTOS COMPROMETIDOS</b>									
<b>REF.</b>	<b>REFERENCIA SIGPAC</b>	<b>CULTIVO</b>	<b>DESCRIPCIÓN CULTIVO</b>	<b>S/R</b>	<b>PEND. MEDIA (%)</b>	<b>SUP. DEC. ADMIN. (ha)</b>	<b>SUP. CERT. (ha)</b>	<b>SUP. CAMPO (ha)</b>	<b>SUP. COMPROM. (ha)</b>
2285734	21-078-030-00029-003	101000	OLIVAR-SIN VARIEDAD	S	30,54	0,73	0,73		0,73
2285735	21-078-030-00068-005	101000	OLIVAR-SIN VARIEDAD	S	20,02	5,06	5,06		5,06

### RESUMEN CRITERIOS DE SELECCIÓN

<b>10.1.12 Agricultura de montaña con orientación ecológica en olivar</b>		<b>PUNTOS: 12,00</b>
<b>Solicitantes de la medida 11, específica para la conversión o mantenimiento en agricultura ecológica</b>		<b>PUNTOS</b> 3,00 S
<b>Porcentaje de superficie determinada en zonas con limitaciones naturales u otras limitaciones específicas ubicadas en las zonas de montaña</b>		4,00 100.0%
<b>Porcentaje de superficie determinada situada en zonas RAMSAR</b>		0,00 0.0%
<b>Porcentaje de superficie determinada en zonas vulnerables a la contaminación por nitratos</b>		0,00 0.0%
<b>Mayor pendiente media</b>		1,00 21.35%
<b>Porcentaje de superficie determinada en Red Natura 2000</b>		4,00 100.0%



**DETALLE CRITERIOS DE SELECCIÓN****10.1.12 Agricultura de montaña con orientación ecológica en olivar****PUNTOS:** 12,00**Solicitantes de la medida 11, específica para la conversión o mantenimiento en agricultura ecológica****PUNTOS:** 3,00 S**Porcentaje de superficie determinada en zonas con limitaciones naturales u otras limitaciones específicas ubicadas en las zonas de montaña****PUNTOS:** 4,00 100.0%

<u>REF.</u>	<u>REFERENCIA SIGPAC</u>	<u>CULTIVO</u>	<u>DESCRIPCIÓN CULTIVO</u>	<u>S/R</u>	<u>SUP. COMPROM.</u> <u>(ha)</u>	<u>SUP. CUMPLE</u> <u>(ha)</u>
2285734	21-078-030-00029-003	101000	OLIVAR-SIN VARIEDAD	S	0,73	0,73
2285735	21-078-030-00068-005	101000	OLIVAR-SIN VARIEDAD	S	5,06	5,06

**Porcentaje de superficie determinada situada en zonas RAMSAR****PUNTOS:** 0,00 0.0%

<u>REF.</u>	<u>REFERENCIA SIGPAC</u>	<u>CULTIVO</u>	<u>DESCRIPCIÓN CULTIVO</u>	<u>S/R</u>	<u>SUP. COMPROM.</u> <u>(ha)</u>	<u>SUP. CUMPLE</u> <u>(ha)</u>
2285734	21-078-030-00029-003	101000	OLIVAR-SIN VARIEDAD	S	0,73	0,00
2285735	21-078-030-00068-005	101000	OLIVAR-SIN VARIEDAD	S	5,06	0,00

**Porcentaje de superficie determinada en zonas vulnerables a la contaminación por nitratos****PUNTOS:** 0,00 0.0%

<u>REF.</u>	<u>REFERENCIA SIGPAC</u>	<u>CULTIVO</u>	<u>DESCRIPCIÓN CULTIVO</u>	<u>S/R</u>	<u>SUP. COMPROM.</u> <u>(ha)</u>	<u>SUP. CUMPLE</u> <u>(ha)</u>
2285734	21-078-030-00029-003	101000	OLIVAR-SIN VARIEDAD	S	0,73	0,00
2285735	21-078-030-00068-005	101000	OLIVAR-SIN VARIEDAD	S	5,06	0,00

**Mayor pendiente media****PUNTOS:** 1,00 21.35%

<u>REF.</u>	<u>REFERENCIA SIGPAC</u>	<u>CULTIVO</u>	<u>DESCRIPCIÓN CULTIVO</u>	<u>S/R</u>	<u>PENDIENTE MEDIA (%)</u>	<u>SUP. COMPROM.</u> <u>(ha)</u>
2285734	21-078-030-00029-003	101000	OLIVAR-SIN VARIEDAD	S	30,54	0,73
2285735	21-078-030-00068-005	101000	OLIVAR-SIN VARIEDAD	S	20,02	5,06

**Porcentaje de superficie determinada en Red Natura 2000****PUNTOS:** 4,00 100.0%

<u>REF.</u>	<u>REFERENCIA SIGPAC</u>	<u>CULTIVO</u>	<u>DESCRIPCIÓN CULTIVO</u>	<u>S/R</u>	<u>SUP. COMPROM.</u> <u>(ha)</u>	<u>SUP. CUMPLE</u> <u>(ha)</u>
2285734	21-078-030-00029-003	101000	OLIVAR-SIN VARIEDAD	S	0,73	0,73
2285735	21-078-030-00068-005	101000	OLIVAR-SIN VARIEDAD	S	5,06	5,06



<u>APELLIDOS Y NOMBRE / RAZÓN SOCIAL</u>		<u>NIF</u>	<u>EXPEDIENTE</u>	<u>SUP. COMPROMETIDA</u>				
				<u>(ha)</u>				
GONZALEZ FERNANDEZ PEDRO		75487460B	5007281	2.52				
<b>RESOLUCIÓN</b>								
<b>ADMITIDO</b>								
<b>IMPORTE POR ANUALIDAD</b>								
		<b>2015</b>	<b>2016</b>	<b>2017</b>	<b>2018</b>	<b>2019</b>		
<b>IMPORTE MÁXIMO SUBVENCIONABLE</b>		287,63 €	287,63 €	287,63 €	287,63 €	287,63 €		
<b>IMPORTE MEDIO DE TRANSFERENCIA (€/ha)</b>		114,14 €	114,14 €	114,14 €	114,14 €	114,14 €		
<b>RECINTOS COMPROMETIDOS</b>								
<u>REF.</u>	<u>REFERENCIA SIGPAC</u>	<u>CULTIVO</u>	<u>DESCRIPCIÓN CULTIVO</u>	<u>PEND. MEDIA</u>	<u>SUP. DEC. ADMIN.</u>	<u>SUP. CERT.</u>	<u>SUP. CAMPO</u>	<u>SUP. COMPROM.</u>
				<u>S/R</u>	<u>(%)</u>	<u>(ha)</u>	<u>(ha)</u>	<u>(ha)</u>
2908475	21-008-010-00151-001	101000	OLIVAR-SIN VARIEDAD	S	28,80	0,97	0,97	0,97
2908476	21-008-010-00078-002	101000	OLIVAR-SIN VARIEDAD	S	40,60	1,38	1,38	1,38
2908478	21-008-009-00109-005	101000	OLIVAR-SIN VARIEDAD	S	23,30	0,17	0,17	0,17

**RESUMEN CRITERIOS DE SELECCIÓN**

<b>10.1.12 Agricultura de montaña con orientación ecológica en olivar</b>		<b>PUNTOS: 10,00</b>	
		<b>PUNTOS</b>	
Solicitantes de la medida 11, específica para la conversión o mantenimiento en agricultura ecológica		3,00	S
Porcentaje de superficie determinada en zonas con limitaciones naturales u otras limitaciones específicas ubicadas en las zonas de montaña		4,00	100.0%
Porcentaje de superficie determinada situada en zonas RAMSAR		0,00	0.0%
Porcentaje de superficie determinada en zonas vulnerables a la contaminación por nitratos		0,00	0.0%
Mayor pendiente media		3,00	34.89%
Porcentaje de superficie determinada en Red Natura 2000		0,00	0.0%



**DETALLE CRITERIOS DE SELECCIÓN****10.1.12 Agricultura de montaña con orientación ecológica en olivar****PUNTOS:** 10,00**Solicitantes de la medida 11, específica para la conversión o mantenimiento en agricultura ecológica****PUNTOS:** 3,00 S**Porcentaje de superficie determinada en zonas con limitaciones naturales u otras limitaciones específicas ubicadas en las zonas de montaña****PUNTOS:** 4,00 100.0%

<u>REF.</u>	<u>REFERENCIA SIGPAC</u>	<u>CULTIVO</u>	<u>DESCRIPCIÓN CULTIVO</u>	<u>S/R</u>	<u>SUP.</u> <u>COMPROM.</u> <u>(ha)</u>	<u>SUP.</u> <u>CUMPLE</u> <u>(ha)</u>
2908478	21-008-009-00109-005	101000	OLIVAR-SIN VARIEDAD	S	0,17	0,17
2908476	21-008-010-00078-002	101000	OLIVAR-SIN VARIEDAD	S	1,38	1,38
2908475	21-008-010-00151-001	101000	OLIVAR-SIN VARIEDAD	S	0,97	0,97

**Porcentaje de superficie determinada situada en zonas RAMSAR****PUNTOS:** 0,00 0.0%

<u>REF.</u>	<u>REFERENCIA SIGPAC</u>	<u>CULTIVO</u>	<u>DESCRIPCIÓN CULTIVO</u>	<u>S/R</u>	<u>SUP.</u> <u>COMPROM.</u> <u>(ha)</u>	<u>SUP.</u> <u>CUMPLE</u> <u>(ha)</u>
2908478	21-008-009-00109-005	101000	OLIVAR-SIN VARIEDAD	S	0,17	0,00
2908476	21-008-010-00078-002	101000	OLIVAR-SIN VARIEDAD	S	1,38	0,00
2908475	21-008-010-00151-001	101000	OLIVAR-SIN VARIEDAD	S	0,97	0,00

**Porcentaje de superficie determinada en zonas vulnerables a la contaminación por nitratos****PUNTOS:** 0,00 0.0%

<u>REF.</u>	<u>REFERENCIA SIGPAC</u>	<u>CULTIVO</u>	<u>DESCRIPCIÓN CULTIVO</u>	<u>S/R</u>	<u>SUP.</u> <u>COMPROM.</u> <u>(ha)</u>	<u>SUP.</u> <u>CUMPLE</u> <u>(ha)</u>
2908478	21-008-009-00109-005	101000	OLIVAR-SIN VARIEDAD	S	0,17	0,00
2908476	21-008-010-00078-002	101000	OLIVAR-SIN VARIEDAD	S	1,38	0,00
2908475	21-008-010-00151-001	101000	OLIVAR-SIN VARIEDAD	S	0,97	0,00

**Mayor pendiente media****PUNTOS:** 3,00 34.89%

<u>REF.</u>	<u>REFERENCIA SIGPAC</u>	<u>CULTIVO</u>	<u>DESCRIPCIÓN CULTIVO</u>	<u>S/R</u>	<u>PENDIENTE</u> <u>MEDIA (%)</u>	<u>SUP.</u> <u>COMPROM.</u> <u>(ha)</u>
2908478	21-008-009-00109-005	101000	OLIVAR-SIN VARIEDAD	S	23,30	0,17
2908476	21-008-010-00078-002	101000	OLIVAR-SIN VARIEDAD	S	40,60	1,38
2908475	21-008-010-00151-001	101000	OLIVAR-SIN VARIEDAD	S	28,80	0,97

**Porcentaje de superficie determinada en Red Natura 2000****PUNTOS:** 0,00 0.0%

<u>REF.</u>	<u>REFERENCIA SIGPAC</u>	<u>CULTIVO</u>	<u>DESCRIPCIÓN CULTIVO</u>	<u>S/R</u>	<u>SUP.</u> <u>COMPROM.</u> <u>(ha)</u>	<u>SUP.</u> <u>CUMPLE</u> <u>(ha)</u>
2908478	21-008-009-00109-005	101000	OLIVAR-SIN VARIEDAD	S	0,17	0,00
2908476	21-008-010-00078-002	101000	OLIVAR-SIN VARIEDAD	S	1,38	0,00
2908475	21-008-010-00151-001	101000	OLIVAR-SIN VARIEDAD	S	0,97	0,00



<u>APELLIDOS Y NOMBRE / RAZÓN SOCIAL</u>		<u>NIF</u>	<u>EXPEDIENTE</u>	<u>SUP. COMPROMETIDA</u>				
				<u>(ha)</u>				
GONZALEZ HIDALGO ARTURO		28232545E	5007764	32.64				
<b>RESOLUCIÓN</b>								
<b>ADMITIDO</b>								
<b>IMPORTE POR ANUALIDAD</b>								
		<b>2015</b>	<b>2016</b>	<b>2017</b>	<b>2018</b>	<b>2019</b>		
<b>IMPORTE MÁXIMO SUBVENCIONABLE</b>		3.725,53 €	3.725,53 €	3.725,53 €	3.725,53 €	3.725,53 €		
<b>IMPORTE MEDIO DE TRANSFERENCIA (€/ha)</b>		114,14 €	114,14 €	114,14 €	114,14 €	114,14 €		
<b>RECINTOS COMPROMETIDOS</b>								
<u>REF.</u>	<u>REFERENCIA SIGPAC</u>	<u>CULTIVO</u>	<u>DESCRIPCIÓN CULTIVO</u>	<u>PEND. MEDIA</u>	<u>SUP. DEC. ADMIN.</u>	<u>SUP. CERT.</u>	<u>SUP. CAMPO</u>	<u>SUP. COMPROM.</u>
				<u>S/R</u>	<u>(%)</u>	<u>(ha)</u>	<u>(ha)</u>	<u>(ha)</u>
2303546	21-078-010-00008-008	101000	OLIVAR-SIN VARIEDAD	S	29,02	32,64	51,20	32,64

### RESUMEN CRITERIOS DE SELECCIÓN

<b>10.1.12 Agricultura de montaña con orientación ecológica en olivar</b>		<b>PUNTOS: 14,00</b>	
		<b>PUNTOS</b>	
<b>Solicitantes de la medida 11, específica para la conversión o mantenimiento en agricultura ecológica</b>		3,00	S
<b>Porcentaje de superficie determinada en zonas con limitaciones naturales u otras limitaciones específicas ubicadas en las zonas de montaña</b>		4,00	100.0%
<b>Porcentaje de superficie determinada situada en zonas RAMSAR</b>		0,00	0.0%
<b>Porcentaje de superficie determinada en zonas vulnerables a la contaminación por nitratos</b>		0,00	0.0%
<b>Mayor pendiente media</b>		3,00	29.02%
<b>Porcentaje de superficie determinada en Red Natura 2000</b>		4,00	100.0%



**DETALLE CRITERIOS DE SELECCIÓN****10.1.12 Agricultura de montaña con orientación ecológica en olivar PUNTOS: 14,00**

<b>Solicitantes de la medida 11, específica para la conversión o mantenimiento en agricultura ecológica</b>						<b>PUNTOS:</b>	3,00	S
<b>Porcentaje de superficie determinada en zonas con limitaciones naturales u otras limitaciones específicas ubicadas en las zonas de montaña</b>						<b>PUNTOS:</b>	4,00	100.0%
<u>REF.</u>	<u>REFERENCIA SIGPAC</u>	<u>CULTIVO</u>	<u>DESCRIPCIÓN CULTIVO</u>	<u>S/R</u>		<u>SUP. COMPROM.</u> (ha)	<u>SUP. CUMPLE</u> (ha)	
2303546	21-078-010-00008-008	101000	OLIVAR-SIN VARIEDAD	S		32,64	32,64	
<b>Porcentaje de superficie determinada situada en zonas RAMSAR</b>						<b>PUNTOS:</b>	0,00	0.0%
<u>REF.</u>	<u>REFERENCIA SIGPAC</u>	<u>CULTIVO</u>	<u>DESCRIPCIÓN CULTIVO</u>	<u>S/R</u>		<u>SUP. COMPROM.</u> (ha)	<u>SUP. CUMPLE</u> (ha)	
2303546	21-078-010-00008-008	101000	OLIVAR-SIN VARIEDAD	S		32,64	0,00	
<b>Porcentaje de superficie determinada en zonas vulnerables a la contaminación por nitratos</b>						<b>PUNTOS:</b>	0,00	0.0%
<u>REF.</u>	<u>REFERENCIA SIGPAC</u>	<u>CULTIVO</u>	<u>DESCRIPCIÓN CULTIVO</u>	<u>S/R</u>		<u>SUP. COMPROM.</u> (ha)	<u>SUP. CUMPLE</u> (ha)	
2303546	21-078-010-00008-008	101000	OLIVAR-SIN VARIEDAD	S		32,64	0,00	
<b>Mayor pendiente media</b>						<b>PUNTOS:</b>	3,00	29.02%
<u>REF.</u>	<u>REFERENCIA SIGPAC</u>	<u>CULTIVO</u>	<u>DESCRIPCIÓN CULTIVO</u>	<u>S/R</u>	<u>PENDIENTE MEDIA (%)</u>	<u>SUP. COMPROM.</u> (ha)		
2303546	21-078-010-00008-008	101000	OLIVAR-SIN VARIEDAD	S	29,02	32,64		
<b>Porcentaje de superficie determinada en Red Natura 2000</b>						<b>PUNTOS:</b>	4,00	100.0%
<u>REF.</u>	<u>REFERENCIA SIGPAC</u>	<u>CULTIVO</u>	<u>DESCRIPCIÓN CULTIVO</u>	<u>S/R</u>		<u>SUP. COMPROM.</u> (ha)	<u>SUP. CUMPLE</u> (ha)	
2303546	21-078-010-00008-008	101000	OLIVAR-SIN VARIEDAD	S		32,64	32,64	





<u>APELLIDOS Y NOMBRE / RAZÓN SOCIAL</u>		<u>NIF</u>	<u>EXPEDIENTE</u>	<u>SUP. COMPROMETIDA</u>				
				<u>(ha)</u>				
GONZALEZ MARQUEZ JOSE MIGUEL		75539296M	5007549	11.24				
<b>RESOLUCIÓN</b>								
<b>ADMITIDO</b>								
<b>IMPORTE POR ANUALIDAD</b>								
		<u>2015</u>	<u>2016</u>	<u>2017</u>	<u>2018</u>	<u>2019</u>		
<b>IMPORTE MÁXIMO SUBVENCIONABLE</b>		1.282,93 €	1.282,93 €	1.282,93 €	1.282,93 €	1.282,93 €		
<b>IMPORTE MEDIO DE TRANSFERENCIA (€/ha)</b>		114,14 €	114,14 €	114,14 €	114,14 €	114,14 €		
<b>RECINTOS COMPROMETIDOS</b>								
<u>REF.</u>	<u>REFERENCIA SIGPAC</u>	<u>CULTIVO</u>	<u>DESCRIPCIÓN CULTIVO</u>	<u>PEND. MEDIA</u>	<u>SUP. DEC. ADMIN.</u>	<u>SUP. CERT.</u>	<u>SUP. CAMPO</u>	<u>SUP. COMPROM.</u>
				<u>S/R</u>	<u>(%)</u>	<u>(ha)</u>	<u>(ha)</u>	<u>(ha)</u>
2911008	21-051-002-00168-016	101000	OLIVAR-SIN VARIEDAD	S	43,96	11,24	11,33	11,24

**INCIDENCIAS****INCIDENCIA DESCRIPCIÓN**

80403 Explotación no inscrita en SIPEA (anexo I, Orden 26 mayo 2015)  
Ref:2911009 Recinto:21-051-002-00168-023 Cultivo:101000 OLIVAR-SIN VARIEDAD Secano

**RESUMEN CRITERIOS DE SELECCIÓN**

<b>10.1.12 Agricultura de montaña con orientación ecológica en olivar</b>		<b>PUNTOS: 14,00</b>	
		<b>PUNTOS</b>	
Solicitantes de la medida 11, específica para la conversión o mantenimiento en agricultura ecológica		3,00	S
Porcentaje de superficie determinada en zonas con limitaciones naturales u otras limitaciones específicas ubicadas en las zonas de montaña		4,00	100.0%
Porcentaje de superficie determinada situada en zonas RAMSAR		0,00	0.0%
Porcentaje de superficie determinada en zonas vulnerables a la contaminación por nitratos		0,00	0.0%
Mayor pendiente media		3,00	43.96%
Porcentaje de superficie determinada en Red Natura 2000		4,00	100.0%



**DETALLE CRITERIOS DE SELECCIÓN****10.1.12 Agricultura de montaña con orientación ecológica en olivar PUNTOS: 14,00**

<b>Solicitantes de la medida 11, específica para la conversión o mantenimiento en agricultura ecológica</b>						<b>PUNTOS:</b>	<b>3,00</b>	<b>S</b>
<b>Porcentaje de superficie determinada en zonas con limitaciones naturales u otras limitaciones específicas ubicadas en las zonas de montaña</b>						<b>PUNTOS:</b>	<b>4,00</b>	<b>100.0%</b>
<u>REF.</u>	<u>REFERENCIA SIGPAC</u>	<u>CULTIVO</u>	<u>DESCRIPCIÓN CULTIVO</u>	<u>S/R</u>		<u>SUP. COMPROM.</u> (ha)	<u>SUP. CUMPLE</u> (ha)	
2911008	21-051-002-00168-016	101000	OLIVAR-SIN VARIEDAD	S		11,24	11,24	
<b>Porcentaje de superficie determinada situada en zonas RAMSAR</b>						<b>PUNTOS:</b>	<b>0,00</b>	<b>0.0%</b>
<u>REF.</u>	<u>REFERENCIA SIGPAC</u>	<u>CULTIVO</u>	<u>DESCRIPCIÓN CULTIVO</u>	<u>S/R</u>		<u>SUP. COMPROM.</u> (ha)	<u>SUP. CUMPLE</u> (ha)	
2911008	21-051-002-00168-016	101000	OLIVAR-SIN VARIEDAD	S		11,24	0,00	
<b>Porcentaje de superficie determinada en zonas vulnerables a la contaminación por nitratos</b>						<b>PUNTOS:</b>	<b>0,00</b>	<b>0.0%</b>
<u>REF.</u>	<u>REFERENCIA SIGPAC</u>	<u>CULTIVO</u>	<u>DESCRIPCIÓN CULTIVO</u>	<u>S/R</u>		<u>SUP. COMPROM.</u> (ha)	<u>SUP. CUMPLE</u> (ha)	
2911008	21-051-002-00168-016	101000	OLIVAR-SIN VARIEDAD	S		11,24	0,00	
<b>Mayor pendiente media</b>						<b>PUNTOS:</b>	<b>3,00</b>	<b>43.96%</b>
<u>REF.</u>	<u>REFERENCIA SIGPAC</u>	<u>CULTIVO</u>	<u>DESCRIPCIÓN CULTIVO</u>	<u>S/R</u>	<u>PENDIENTE MEDIA (%)</u>	<u>SUP. COMPROM.</u> (ha)		
2911008	21-051-002-00168-016	101000	OLIVAR-SIN VARIEDAD	S	43,96	11,24		
<b>Porcentaje de superficie determinada en Red Natura 2000</b>						<b>PUNTOS:</b>	<b>4,00</b>	<b>100.0%</b>
<u>REF.</u>	<u>REFERENCIA SIGPAC</u>	<u>CULTIVO</u>	<u>DESCRIPCIÓN CULTIVO</u>	<u>S/R</u>		<u>SUP. COMPROM.</u> (ha)	<u>SUP. CUMPLE</u> (ha)	
2911008	21-051-002-00168-016	101000	OLIVAR-SIN VARIEDAD	S		11,24	11,24	



<u>APELLIDOS Y NOMBRE / RAZÓN SOCIAL</u>		<u>NIF</u>	<u>EXPEDIENTE</u>	<u>SUP. COMPROMETIDA</u>				
				<u>(ha)</u>				
GONZALEZ MARTIN EULALIA		29290786X	5008100	5.26				
<b>RESOLUCIÓN</b>								
<b>ADMITIDO</b>								
<b>IMPORTE POR ANUALIDAD</b>								
		<b>2015</b>	<b>2016</b>	<b>2017</b>	<b>2018</b>	<b>2019</b>		
	<b>IMPORTE MÁXIMO SUBVENCIONABLE</b>	600,38 €	600,38 €	600,38 €	600,38 €	600,38 €		
	<b>IMPORTE MEDIO DE TRANSFERENCIA (€/ha)</b>	114,14 €	114,14 €	114,14 €	114,14 €	114,14 €		
<b>RECINTOS COMPROMETIDOS</b>								
<u>REF.</u>	<u>REFERENCIA SIGPAC</u>	<u>CULTIVO</u>	<u>DESCRIPCIÓN CULTIVO</u>	<u>PEND. MEDIA</u>	<u>SUP. DEC. ADMIN.</u>	<u>SUP. CERT.</u>	<u>SUP. CAMPO</u>	<u>SUP. COMPROM.</u>
				<u>S/R</u>	<u>(%)</u>	<u>(ha)</u>	<u>(ha)</u>	<u>(ha)</u>
2395780	21-025-007-00008-007	101000	OLIVAR-SIN VARIEDAD	S	23,48	1,04	1,04	1,04
2395782	21-025-007-00014-003	101000	OLIVAR-SIN VARIEDAD	S	42,97	4,22	4,22	4,22

**RESUMEN CRITERIOS DE SELECCIÓN**

<b>10.1.12 Agricultura de montaña con orientación ecológica en olivar</b>		<b>PUNTOS: 14,00</b>	
		<b>PUNTOS</b>	
Solicitantes de la medida 11, específica para la conversión o mantenimiento en agricultura ecológica		3,00	S
Porcentaje de superficie determinada en zonas con limitaciones naturales u otras limitaciones específicas ubicadas en las zonas de montaña		4,00	100.0%
Porcentaje de superficie determinada situada en zonas RAMSAR		0,00	0.0%
Porcentaje de superficie determinada en zonas vulnerables a la contaminación por nitratos		0,00	0.0%
Mayor pendiente media		3,00	39.12%
Porcentaje de superficie determinada en Red Natura 2000		4,00	100.0%



**DETALLE CRITERIOS DE SELECCIÓN****10.1.12 Agricultura de montaña con orientación ecológica en olivar****PUNTOS: 14,00****Solicitantes de la medida 11, específica para la conversión o mantenimiento en agricultura ecológica****PUNTOS: 3,00 S****Porcentaje de superficie determinada en zonas con limitaciones naturales u otras limitaciones específicas ubicadas en las zonas de montaña****PUNTOS: 4,00 100.0%**

<u>REF.</u>	<u>REFERENCIA SIGPAC</u>	<u>CULTIVO</u>	<u>DESCRIPCIÓN CULTIVO</u>	<u>S/R</u>	<u>SUP. COMPROM.</u> <u>(ha)</u>	<u>SUP. CUMPLE</u> <u>(ha)</u>
2395780	21-025-007-00008-007	101000	OLIVAR-SIN VARIEDAD	S	1,04	1,04
2395782	21-025-007-00014-003	101000	OLIVAR-SIN VARIEDAD	S	4,22	4,22

**Porcentaje de superficie determinada situada en zonas RAMSAR****PUNTOS: 0,00 0.0%**

<u>REF.</u>	<u>REFERENCIA SIGPAC</u>	<u>CULTIVO</u>	<u>DESCRIPCIÓN CULTIVO</u>	<u>S/R</u>	<u>SUP. COMPROM.</u> <u>(ha)</u>	<u>SUP. CUMPLE</u> <u>(ha)</u>
2395780	21-025-007-00008-007	101000	OLIVAR-SIN VARIEDAD	S	1,04	0,00
2395782	21-025-007-00014-003	101000	OLIVAR-SIN VARIEDAD	S	4,22	0,00

**Porcentaje de superficie determinada en zonas vulnerables a la contaminación por nitratos****PUNTOS: 0,00 0.0%**

<u>REF.</u>	<u>REFERENCIA SIGPAC</u>	<u>CULTIVO</u>	<u>DESCRIPCIÓN CULTIVO</u>	<u>S/R</u>	<u>SUP. COMPROM.</u> <u>(ha)</u>	<u>SUP. CUMPLE</u> <u>(ha)</u>
2395780	21-025-007-00008-007	101000	OLIVAR-SIN VARIEDAD	S	1,04	0,00
2395782	21-025-007-00014-003	101000	OLIVAR-SIN VARIEDAD	S	4,22	0,00

**Mayor pendiente media****PUNTOS: 3,00 39.12%**

<u>REF.</u>	<u>REFERENCIA SIGPAC</u>	<u>CULTIVO</u>	<u>DESCRIPCIÓN CULTIVO</u>	<u>S/R</u>	<u>PENDIENTE MEDIA (%)</u>	<u>SUP. COMPROM.</u> <u>(ha)</u>
2395780	21-025-007-00008-007	101000	OLIVAR-SIN VARIEDAD	S	23,48	1,04
2395782	21-025-007-00014-003	101000	OLIVAR-SIN VARIEDAD	S	42,97	4,22

**Porcentaje de superficie determinada en Red Natura 2000****PUNTOS: 4,00 100.0%**

<u>REF.</u>	<u>REFERENCIA SIGPAC</u>	<u>CULTIVO</u>	<u>DESCRIPCIÓN CULTIVO</u>	<u>S/R</u>	<u>SUP. COMPROM.</u> <u>(ha)</u>	<u>SUP. CUMPLE</u> <u>(ha)</u>
2395780	21-025-007-00008-007	101000	OLIVAR-SIN VARIEDAD	S	1,04	1,04
2395782	21-025-007-00014-003	101000	OLIVAR-SIN VARIEDAD	S	4,22	4,22



<u>APELLIDOS Y NOMBRE / RAZÓN SOCIAL</u>	<u>NIF</u>	<u>EXPEDIENTE</u>	<u>SUP. COMPROMETIDA</u>		
			<u>(ha)</u>		
GONZALEZ SANCHEZ DOLORES	29364598S	5003142	0		
<b>RESOLUCIÓN</b>					
INADMITIDO					
<b>IMPORTE POR ANUALIDAD</b>					
	<u>2015</u>	<u>2016</u>	<u>2017</u>	<u>2018</u>	<u>2019</u>
IMPORTE MÁXIMO SUBVENCIONABLE	0,00 €	0,00 €	0,00 €	0,00 €	0,00 €
IMPORTE MEDIO DE TRANSFERENCIA (€/ha)	0,00 €	0,00 €	0,00 €	0,00 €	0,00 €

**INCIDENCIAS****INCIDENCIA DESCRIPCIÓN**

80402	El solicitante no está inscrito en SIPEA como operador ecológico
80403	Explotación no inscrita en SIPEA (anexo I, Orden 26 mayo 2015) Ref:2302658 Recinto:21-009-809-00211-002 Cultivo:101000 OLIVAR-SIN VARIEDAD Secano
80406	Superficie admisible para la ayuda menor que la mínima requerida (anexo I, Orden 26 de mayo de 2015) Sup. Resuelta:0

**RESUMEN CRITERIOS DE SELECCIÓN**

<b>10.1.12 Agricultura de montaña con orientación ecológica en olivar</b>	<b>PUNTOS: 3,00</b>	
	<u>PUNTOS</u>	
Solicitantes de la medida 11, específica para la conversión o mantenimiento en agricultura ecológica	3,00	S
Porcentaje de superficie determinada en zonas con limitaciones naturales u otras limitaciones específicas ubicadas en las zonas de montaña	0,00	0.0%
Porcentaje de superficie determinada situada en zonas RAMSAR	0,00	0.0%
Porcentaje de superficie determinada en zonas vulnerables a la contaminación por nitratos	0,00	0.0%
Mayor pendiente media	0,00	0.0%
Porcentaje de superficie determinada en Red Natura 2000	0,00	0.0%

**DETALLE CRITERIOS DE SELECCIÓN**

<b>10.1.12 Agricultura de montaña con orientación ecológica en olivar</b>	<b>PUNTOS: 3,00</b>	
	<u>PUNTOS:</u>	
Solicitantes de la medida 11, específica para la conversión o mantenimiento en agricultura ecológica	3,00	S
Porcentaje de superficie determinada en zonas con limitaciones naturales u otras limitaciones específicas ubicadas en las zonas de montaña	0,00	0.0%
Porcentaje de superficie determinada situada en zonas RAMSAR	0,00	0.0%
Porcentaje de superficie determinada en zonas vulnerables a la contaminación por nitratos	0,00	0.0%
Mayor pendiente media	0,00	0.0%
Porcentaje de superficie determinada en Red Natura 2000	0,00	0.0%



<u>APELLIDOS Y NOMBRE / RAZÓN SOCIAL</u>		<u>NIF</u>	<u>EXPEDIENTE</u>	<u>SUP. COMPROMETIDA</u>				
				<u>(ha)</u>				
GONZALEZ SILVA MANUEL		29364043N	5007923	19.18				
<b>RESOLUCIÓN</b>								
<b>ADMITIDO</b>								
<b>IMPORTE POR ANUALIDAD</b>								
		<b>2015</b>	<b>2016</b>	<b>2017</b>	<b>2018</b>	<b>2019</b>		
<b>IMPORTE MÁXIMO SUBVENCIONABLE</b>		2.189,21 €	2.189,21 €	2.189,21 €	2.189,21 €	2.189,21 €		
<b>IMPORTE MEDIO DE TRANSFERENCIA (€/ha)</b>		114,14 €	114,14 €	114,14 €	114,14 €	114,14 €		
<b>RECINTOS COMPROMETIDOS</b>								
<u>REF.</u>	<u>REFERENCIA SIGPAC</u>	<u>CULTIVO</u>	<u>DESCRIPCIÓN CULTIVO</u>	<u>PEND. MEDIA</u>	<u>SUP. DEC. ADMIN.</u>	<u>SUP. CERT.</u>	<u>SUP. CAMPO</u>	<u>SUP. COMPROM.</u>
				<u>S/R</u>	<u>(%)</u>	<u>(ha)</u>	<u>(ha)</u>	<u>(ha)</u>
2310225	21-009-018-00057-001	101000	OLIVAR-SIN VARIEDAD	S	22,42	0,33	0,33	0,33
2310226	21-009-018-00030-001	101000	OLIVAR-SIN VARIEDAD	S	25,47	1,06	1,06	1,06
2310227	21-009-018-00065-001	101000	OLIVAR-SIN VARIEDAD	S	25,32	0,42	0,42	0,42
2310228	21-009-018-00037-001	101000	OLIVAR-SIN VARIEDAD	S	30,98	1,11	1,11	1,11
2310229	21-009-018-00041-001	101000	OLIVAR-SIN VARIEDAD	S	35,52	0,48	0,48	0,48
2310230	21-009-018-00051-004	101000	OLIVAR-SIN VARIEDAD	S	31,74	9,95	9,95	9,95
2310231	21-009-018-00040-001	101000	OLIVAR-SIN VARIEDAD	S	32,23	0,75	0,75	0,75
2310232	21-009-018-00067-001	101000	OLIVAR-SIN VARIEDAD	S	50,56	1,28	1,28	1,28
2310233	21-009-018-00071-001	101000	OLIVAR-SIN VARIEDAD	S	21,73	0,45	0,45	0,45
2310234	21-009-018-00034-001	101000	OLIVAR-SIN VARIEDAD	S	29,93	0,96	0,96	0,00
2310235	21-009-018-00029-001	101000	OLIVAR-SIN VARIEDAD	S	41,88	1,82	1,82	1,82
2310237	21-009-018-00051-003	101000	OLIVAR-SIN VARIEDAD	S	30,91	1,53	1,53	1,53

**RESUMEN CRITERIOS DE SELECCIÓN****10.1.12 Agricultura de montaña con orientación ecológica en olivar****PUNTOS: 14,00**

	<u>PUNTOS</u>	
<b>Solicitantes de la medida 11, específica para la conversión o mantenimiento en agricultura ecológica</b>	3,00	S
<b>Porcentaje de superficie determinada en zonas con limitaciones naturales u otras limitaciones específicas ubicadas en las zonas de montaña</b>	4,00	100.0%
<b>Porcentaje de superficie determinada situada en zonas RAMSAR</b>	0,00	0.0%
<b>Porcentaje de superficie determinada en zonas vulnerables a la contaminación por nitratos</b>	0,00	0.0%
<b>Mayor pendiente media</b>	3,00	33.08%
<b>Porcentaje de superficie determinada en Red Natura 2000</b>	4,00	100.0%



**DETALLE CRITERIOS DE SELECCIÓN****10.1.12 Agricultura de montaña con orientación ecológica en olivar****PUNTOS:** 14,00**Solicitantes de la medida 11, específica para la conversión o mantenimiento en agricultura ecológica****PUNTOS:** 3,00 S**Porcentaje de superficie determinada en zonas con limitaciones naturales u otras limitaciones específicas ubicadas en las zonas de montaña****PUNTOS:** 4,00 100.0%

<u>REF.</u>	<u>REFERENCIA SIGPAC</u>	<u>CULTIVO</u>	<u>DESCRIPCIÓN CULTIVO</u>	<u>S/R</u>	<u>SUP. COMPROM.</u> (ha)	<u>SUP. CUMPLE</u> (ha)
2310235	21-009-018-00029-001	101000	OLIVAR-SIN VARIEDAD	S	1,82	1,82
2310226	21-009-018-00030-001	101000	OLIVAR-SIN VARIEDAD	S	1,06	1,06
2310234	21-009-018-00034-001	101000	OLIVAR-SIN VARIEDAD	S	0,00	0,00
2310228	21-009-018-00037-001	101000	OLIVAR-SIN VARIEDAD	S	1,11	1,11
2310231	21-009-018-00040-001	101000	OLIVAR-SIN VARIEDAD	S	0,75	0,75
2310229	21-009-018-00041-001	101000	OLIVAR-SIN VARIEDAD	S	0,48	0,48
2310237	21-009-018-00051-003	101000	OLIVAR-SIN VARIEDAD	S	1,53	1,53
2310230	21-009-018-00051-004	101000	OLIVAR-SIN VARIEDAD	S	9,95	9,95
2310225	21-009-018-00057-001	101000	OLIVAR-SIN VARIEDAD	S	0,33	0,33
2310227	21-009-018-00065-001	101000	OLIVAR-SIN VARIEDAD	S	0,42	0,42
2310232	21-009-018-00067-001	101000	OLIVAR-SIN VARIEDAD	S	1,28	1,28
2310233	21-009-018-00071-001	101000	OLIVAR-SIN VARIEDAD	S	0,45	0,45

**Porcentaje de superficie determinada situada en zonas RAMSAR****PUNTOS:** 0,00 0.0%

<u>REF.</u>	<u>REFERENCIA SIGPAC</u>	<u>CULTIVO</u>	<u>DESCRIPCIÓN CULTIVO</u>	<u>S/R</u>	<u>SUP. COMPROM.</u> (ha)	<u>SUP. CUMPLE</u> (ha)
2310235	21-009-018-00029-001	101000	OLIVAR-SIN VARIEDAD	S	1,82	0,00
2310226	21-009-018-00030-001	101000	OLIVAR-SIN VARIEDAD	S	1,06	0,00
2310234	21-009-018-00034-001	101000	OLIVAR-SIN VARIEDAD	S	0,00	0,00
2310228	21-009-018-00037-001	101000	OLIVAR-SIN VARIEDAD	S	1,11	0,00
2310231	21-009-018-00040-001	101000	OLIVAR-SIN VARIEDAD	S	0,75	0,00
2310229	21-009-018-00041-001	101000	OLIVAR-SIN VARIEDAD	S	0,48	0,00
2310237	21-009-018-00051-003	101000	OLIVAR-SIN VARIEDAD	S	1,53	0,00
2310230	21-009-018-00051-004	101000	OLIVAR-SIN VARIEDAD	S	9,95	0,00
2310225	21-009-018-00057-001	101000	OLIVAR-SIN VARIEDAD	S	0,33	0,00
2310227	21-009-018-00065-001	101000	OLIVAR-SIN VARIEDAD	S	0,42	0,00
2310232	21-009-018-00067-001	101000	OLIVAR-SIN VARIEDAD	S	1,28	0,00
2310233	21-009-018-00071-001	101000	OLIVAR-SIN VARIEDAD	S	0,45	0,00

**Porcentaje de superficie determinada en zonas vulnerables a la contaminación por nitratos****PUNTOS:** 0,00 0.0%

<u>REF.</u>	<u>REFERENCIA SIGPAC</u>	<u>CULTIVO</u>	<u>DESCRIPCIÓN CULTIVO</u>	<u>S/R</u>	<u>SUP. COMPROM.</u> (ha)	<u>SUP. CUMPLE</u> (ha)
2310235	21-009-018-00029-001	101000	OLIVAR-SIN VARIEDAD	S	1,82	0,00
2310226	21-009-018-00030-001	101000	OLIVAR-SIN VARIEDAD	S	1,06	0,00
2310234	21-009-018-00034-001	101000	OLIVAR-SIN VARIEDAD	S	0,00	0,00
2310228	21-009-018-00037-001	101000	OLIVAR-SIN VARIEDAD	S	1,11	0,00
2310231	21-009-018-00040-001	101000	OLIVAR-SIN VARIEDAD	S	0,75	0,00
2310229	21-009-018-00041-001	101000	OLIVAR-SIN VARIEDAD	S	0,48	0,00
2310237	21-009-018-00051-003	101000	OLIVAR-SIN VARIEDAD	S	1,53	0,00
2310230	21-009-018-00051-004	101000	OLIVAR-SIN VARIEDAD	S	9,95	0,00
2310225	21-009-018-00057-001	101000	OLIVAR-SIN VARIEDAD	S	0,33	0,00
2310227	21-009-018-00065-001	101000	OLIVAR-SIN VARIEDAD	S	0,42	0,00
2310232	21-009-018-00067-001	101000	OLIVAR-SIN VARIEDAD	S	1,28	0,00
2310233	21-009-018-00071-001	101000	OLIVAR-SIN VARIEDAD	S	0,45	0,00

**Mayor pendiente media****PUNTOS:** 3,00 33.08%

REF.	REFERENCIA SIGPAC	CULTIVO	DESCRIPCIÓN CULTIVO	S/R	PENDIENTE	SUP.
					MEDIA (%)	COMPROM.
						(ha)
2310235	21-009-018-00029-001	101000	OLIVAR-SIN VARIEDAD	S	41,88	1,82
2310226	21-009-018-00030-001	101000	OLIVAR-SIN VARIEDAD	S	25,47	1,06
2310234	21-009-018-00034-001	101000	OLIVAR-SIN VARIEDAD	S	29,93	0,00
2310228	21-009-018-00037-001	101000	OLIVAR-SIN VARIEDAD	S	30,98	1,11
2310231	21-009-018-00040-001	101000	OLIVAR-SIN VARIEDAD	S	32,23	0,75
2310229	21-009-018-00041-001	101000	OLIVAR-SIN VARIEDAD	S	35,52	0,48
2310237	21-009-018-00051-003	101000	OLIVAR-SIN VARIEDAD	S	30,91	1,53
2310230	21-009-018-00051-004	101000	OLIVAR-SIN VARIEDAD	S	31,74	9,95
2310225	21-009-018-00057-001	101000	OLIVAR-SIN VARIEDAD	S	22,42	0,33
2310227	21-009-018-00065-001	101000	OLIVAR-SIN VARIEDAD	S	25,32	0,42
2310232	21-009-018-00067-001	101000	OLIVAR-SIN VARIEDAD	S	50,56	1,28
2310233	21-009-018-00071-001	101000	OLIVAR-SIN VARIEDAD	S	21,73	0,45

## Porcentaje de superficie determinada en Red Natura 2000

PUNTOS: 4,00 100.0%

REF.	REFERENCIA SIGPAC	CULTIVO	DESCRIPCIÓN CULTIVO	S/R	SUP.	SUP.
					COMPROM.	CUMPLE
					(ha)	(ha)
2310235	21-009-018-00029-001	101000	OLIVAR-SIN VARIEDAD	S	1,82	1,82
2310226	21-009-018-00030-001	101000	OLIVAR-SIN VARIEDAD	S	1,06	1,06
2310234	21-009-018-00034-001	101000	OLIVAR-SIN VARIEDAD	S	0,00	0,00
2310228	21-009-018-00037-001	101000	OLIVAR-SIN VARIEDAD	S	1,11	1,11
2310231	21-009-018-00040-001	101000	OLIVAR-SIN VARIEDAD	S	0,75	0,75
2310229	21-009-018-00041-001	101000	OLIVAR-SIN VARIEDAD	S	0,48	0,48
2310237	21-009-018-00051-003	101000	OLIVAR-SIN VARIEDAD	S	1,53	1,53
2310230	21-009-018-00051-004	101000	OLIVAR-SIN VARIEDAD	S	9,95	9,95
2310225	21-009-018-00057-001	101000	OLIVAR-SIN VARIEDAD	S	0,33	0,33
2310227	21-009-018-00065-001	101000	OLIVAR-SIN VARIEDAD	S	0,42	0,42
2310232	21-009-018-00067-001	101000	OLIVAR-SIN VARIEDAD	S	1,28	1,28
2310233	21-009-018-00071-001	101000	OLIVAR-SIN VARIEDAD	S	0,45	0,45





				<b>SUP. COMPROMETIDA</b>					
<b>APELLIDOS Y NOMBRE / RAZÓN SOCIAL</b>			<b>NIF</b>	<b>EXPEDIENTE</b>	<b>(ha)</b>				
GONZALEZ VINAGRE JOSE			28539545H	5007767	5.1				
<b>RESOLUCIÓN ADMITIDO</b>									
<b>IMPORTES POR ANUALIDAD</b>									
			<b>2015</b>	<b>2016</b>	<b>2017</b>	<b>2018</b>	<b>2019</b>		
IMPORTE MÁXIMO SUBVENCIONABLE			582,11 €	582,11 €	582,11 €	582,11 €	582,11 €		
IMPORTE MEDIO DE TRANSFERENCIA (€/ha)			114,14 €	114,14 €	114,14 €	114,14 €	114,14 €		
<b>RECINTOS COMPROMETIDOS</b>									
<b>REF.</b>	<b>REFERENCIA SIGPAC</b>	<b>CULTIVO</b>	<b>DESCRIPCIÓN CULTIVO</b>	<b>S/R</b>	<b>PEND. MEDIA (%)</b>	<b>SUP. DEC. ADMIN. (ha)</b>	<b>SUP. CERT. (ha)</b>	<b>SUP. CAMPO (ha)</b>	<b>SUP. COMPROM. (ha)</b>
2914211	21-009-019-00148-001	101000	OLIVAR-SIN VARIEDAD	S	43,89	0,36	0,36		0,36
2914212	21-009-019-00139-001	101000	OLIVAR-SIN VARIEDAD	S	36,39	0,37	0,37		0,37
2914213	21-009-019-00137-001	101000	OLIVAR-SIN VARIEDAD	S	36,74	0,44	0,44		0,44
2914214	21-009-019-00138-001	101000	OLIVAR-SIN VARIEDAD	S	35,05	0,30	0,30		0,30
2914215	21-009-016-00190-001	101000	OLIVAR-SIN VARIEDAD	S	28,53	0,41	0,41		0,41
2914216	21-009-016-00210-001	101000	OLIVAR-SIN VARIEDAD	S	33,46	0,35	0,35		0,35
2914217	21-009-013-00296-001	101000	OLIVAR-SIN VARIEDAD	S	28,61	0,61	0,61		0,61
2914218	21-009-013-00295-002	101000	OLIVAR-SIN VARIEDAD	S	29,55	0,32	0,32		0,32
2914219	21-009-012-00173-001	101000	OLIVAR-SIN VARIEDAD	S	32,29	0,38	0,38		0,38
2914220	21-009-012-00196-001	101000	OLIVAR-SIN VARIEDAD	S	34,61	0,16	0,16		0,16
2914221	21-009-019-00150-001	101000	OLIVAR-SIN VARIEDAD	S	20,95	0,46	0,46		0,46
2914222	21-009-019-00181-001	101000	OLIVAR-SIN VARIEDAD	S	36,32	0,94	0,94		0,94

**RESUMEN CRITERIOS DE SELECCIÓN****10.1.12 Agricultura de montaña con orientación ecológica en olivar****PUNTOS: 14,00**

	<b>PUNTOS</b>	
<b>Solicitantes de la medida 11, específica para la conversión o mantenimiento en agricultura ecológica</b>	3,00	S
<b>Porcentaje de superficie determinada en zonas con limitaciones naturales u otras limitaciones específicas ubicadas en las zonas de montaña</b>	4,00	100.0%
<b>Porcentaje de superficie determinada situada en zonas RAMSAR</b>	0,00	0.0%
<b>Porcentaje de superficie determinada en zonas vulnerables a la contaminación por nitratos</b>	0,00	0.0%
<b>Mayor pendiente media</b>	3,00	32.91%
<b>Porcentaje de superficie determinada en Red Natura 2000</b>	4,00	100.0%



**DETALLE CRITERIOS DE SELECCIÓN****10.1.12 Agricultura de montaña con orientación ecológica en olivar****PUNTOS:** 14,00**Solicitantes de la medida 11, específica para la conversión o mantenimiento en agricultura ecológica****PUNTOS:** 3,00 S**Porcentaje de superficie determinada en zonas con limitaciones naturales u otras limitaciones específicas ubicadas en las zonas de montaña****PUNTOS:** 4,00 100.0%

<u>REF.</u>	<u>REFERENCIA SIGPAC</u>	<u>CULTIVO</u>	<u>DESCRIPCIÓN CULTIVO</u>	<u>S/R</u>	<u>SUP. COMPROM.</u> <u>(ha)</u>	<u>SUP. CUMPLE</u> <u>(ha)</u>
2914219	21-009-012-00173-001	101000	OLIVAR-SIN VARIEDAD	S	0,38	0,38
2914220	21-009-012-00196-001	101000	OLIVAR-SIN VARIEDAD	S	0,16	0,16
2914218	21-009-013-00295-002	101000	OLIVAR-SIN VARIEDAD	S	0,32	0,32
2914217	21-009-013-00296-001	101000	OLIVAR-SIN VARIEDAD	S	0,61	0,61
2914215	21-009-016-00190-001	101000	OLIVAR-SIN VARIEDAD	S	0,41	0,41
2914216	21-009-016-00210-001	101000	OLIVAR-SIN VARIEDAD	S	0,35	0,35
2914213	21-009-019-00137-001	101000	OLIVAR-SIN VARIEDAD	S	0,44	0,44
2914214	21-009-019-00138-001	101000	OLIVAR-SIN VARIEDAD	S	0,30	0,30
2914212	21-009-019-00139-001	101000	OLIVAR-SIN VARIEDAD	S	0,37	0,37
2914211	21-009-019-00148-001	101000	OLIVAR-SIN VARIEDAD	S	0,36	0,36
2914221	21-009-019-00150-001	101000	OLIVAR-SIN VARIEDAD	S	0,46	0,46
2914222	21-009-019-00181-001	101000	OLIVAR-SIN VARIEDAD	S	0,94	0,94

**Porcentaje de superficie determinada situada en zonas RAMSAR****PUNTOS:** 0,00 0.0%

<u>REF.</u>	<u>REFERENCIA SIGPAC</u>	<u>CULTIVO</u>	<u>DESCRIPCIÓN CULTIVO</u>	<u>S/R</u>	<u>SUP. COMPROM.</u> <u>(ha)</u>	<u>SUP. CUMPLE</u> <u>(ha)</u>
2914219	21-009-012-00173-001	101000	OLIVAR-SIN VARIEDAD	S	0,38	0,00
2914220	21-009-012-00196-001	101000	OLIVAR-SIN VARIEDAD	S	0,16	0,00
2914218	21-009-013-00295-002	101000	OLIVAR-SIN VARIEDAD	S	0,32	0,00
2914217	21-009-013-00296-001	101000	OLIVAR-SIN VARIEDAD	S	0,61	0,00
2914215	21-009-016-00190-001	101000	OLIVAR-SIN VARIEDAD	S	0,41	0,00
2914216	21-009-016-00210-001	101000	OLIVAR-SIN VARIEDAD	S	0,35	0,00
2914213	21-009-019-00137-001	101000	OLIVAR-SIN VARIEDAD	S	0,44	0,00
2914214	21-009-019-00138-001	101000	OLIVAR-SIN VARIEDAD	S	0,30	0,00
2914212	21-009-019-00139-001	101000	OLIVAR-SIN VARIEDAD	S	0,37	0,00
2914211	21-009-019-00148-001	101000	OLIVAR-SIN VARIEDAD	S	0,36	0,00
2914221	21-009-019-00150-001	101000	OLIVAR-SIN VARIEDAD	S	0,46	0,00
2914222	21-009-019-00181-001	101000	OLIVAR-SIN VARIEDAD	S	0,94	0,00

**Porcentaje de superficie determinada en zonas vulnerables a la contaminación por nitratos****PUNTOS:** 0,00 0.0%

<u>REF.</u>	<u>REFERENCIA SIGPAC</u>	<u>CULTIVO</u>	<u>DESCRIPCIÓN CULTIVO</u>	<u>S/R</u>	<u>SUP. COMPROM.</u> <u>(ha)</u>	<u>SUP. CUMPLE</u> <u>(ha)</u>
2914219	21-009-012-00173-001	101000	OLIVAR-SIN VARIEDAD	S	0,38	0,00
2914220	21-009-012-00196-001	101000	OLIVAR-SIN VARIEDAD	S	0,16	0,00
2914218	21-009-013-00295-002	101000	OLIVAR-SIN VARIEDAD	S	0,32	0,00
2914217	21-009-013-00296-001	101000	OLIVAR-SIN VARIEDAD	S	0,61	0,00
2914215	21-009-016-00190-001	101000	OLIVAR-SIN VARIEDAD	S	0,41	0,00
2914216	21-009-016-00210-001	101000	OLIVAR-SIN VARIEDAD	S	0,35	0,00
2914213	21-009-019-00137-001	101000	OLIVAR-SIN VARIEDAD	S	0,44	0,00
2914214	21-009-019-00138-001	101000	OLIVAR-SIN VARIEDAD	S	0,30	0,00
2914212	21-009-019-00139-001	101000	OLIVAR-SIN VARIEDAD	S	0,37	0,00
2914211	21-009-019-00148-001	101000	OLIVAR-SIN VARIEDAD	S	0,36	0,00
2914221	21-009-019-00150-001	101000	OLIVAR-SIN VARIEDAD	S	0,46	0,00
2914222	21-009-019-00181-001	101000	OLIVAR-SIN VARIEDAD	S	0,94	0,00

**Mayor pendiente media****PUNTOS:** 3,00 32.91%

REF.	REFERENCIA SIGPAC	CULTIVO	DESCRIPCIÓN CULTIVO	S/R	PENDIENTE	SUP.
					MEDIA (%)	COMPROM. (ha)
2914219	21-009-012-00173-001	101000	OLIVAR-SIN VARIEDAD	S	32,29	0,38
2914220	21-009-012-00196-001	101000	OLIVAR-SIN VARIEDAD	S	34,61	0,16
2914218	21-009-013-00295-002	101000	OLIVAR-SIN VARIEDAD	S	29,55	0,32
2914217	21-009-013-00296-001	101000	OLIVAR-SIN VARIEDAD	S	28,61	0,61
2914215	21-009-016-00190-001	101000	OLIVAR-SIN VARIEDAD	S	28,53	0,41
2914216	21-009-016-00210-001	101000	OLIVAR-SIN VARIEDAD	S	33,46	0,35
2914213	21-009-019-00137-001	101000	OLIVAR-SIN VARIEDAD	S	36,74	0,44
2914214	21-009-019-00138-001	101000	OLIVAR-SIN VARIEDAD	S	35,05	0,30
2914212	21-009-019-00139-001	101000	OLIVAR-SIN VARIEDAD	S	36,39	0,37
2914211	21-009-019-00148-001	101000	OLIVAR-SIN VARIEDAD	S	43,89	0,36
2914221	21-009-019-00150-001	101000	OLIVAR-SIN VARIEDAD	S	20,95	0,46
2914222	21-009-019-00181-001	101000	OLIVAR-SIN VARIEDAD	S	36,32	0,94

## Porcentaje de superficie determinada en Red Natura 2000

PUNTOS: 4,00 100.0%

REF.	REFERENCIA SIGPAC	CULTIVO	DESCRIPCIÓN CULTIVO	S/R	SUP.	SUP.
					COMPROM. (ha)	CUMPLE (ha)
2914219	21-009-012-00173-001	101000	OLIVAR-SIN VARIEDAD	S	0,38	0,38
2914220	21-009-012-00196-001	101000	OLIVAR-SIN VARIEDAD	S	0,16	0,16
2914218	21-009-013-00295-002	101000	OLIVAR-SIN VARIEDAD	S	0,32	0,32
2914217	21-009-013-00296-001	101000	OLIVAR-SIN VARIEDAD	S	0,61	0,61
2914215	21-009-016-00190-001	101000	OLIVAR-SIN VARIEDAD	S	0,41	0,41
2914216	21-009-016-00210-001	101000	OLIVAR-SIN VARIEDAD	S	0,35	0,35
2914213	21-009-019-00137-001	101000	OLIVAR-SIN VARIEDAD	S	0,44	0,44
2914214	21-009-019-00138-001	101000	OLIVAR-SIN VARIEDAD	S	0,30	0,30
2914212	21-009-019-00139-001	101000	OLIVAR-SIN VARIEDAD	S	0,37	0,37
2914211	21-009-019-00148-001	101000	OLIVAR-SIN VARIEDAD	S	0,36	0,36
2914221	21-009-019-00150-001	101000	OLIVAR-SIN VARIEDAD	S	0,46	0,46
2914222	21-009-019-00181-001	101000	OLIVAR-SIN VARIEDAD	S	0,94	0,94



<u>APELLIDOS Y NOMBRE / RAZÓN SOCIAL</u>		<u>NIF</u>	<u>EXPEDIENTE</u>	<u>SUP. COMPROMETIDA</u>				
				<u>(ha)</u>				
GUZMAN INFANTES MARIA CONCEPCION		29731327D	5006508	1.21				
<b>RESOLUCIÓN</b>								
<b>ADMITIDO</b>								
<b>IMPORTE POR ANUALIDAD</b>								
		<b>2015</b>	<b>2016</b>	<b>2017</b>	<b>2018</b>	<b>2019</b>		
<b>IMPORTE MÁXIMO SUBVENCIONABLE</b>		138,11 €	138,11 €	138,11 €	138,11 €	138,11 €		
<b>IMPORTE MEDIO DE TRANSFERENCIA (€/ha)</b>		114,14 €	114,14 €	114,14 €	114,14 €	114,14 €		
<b>RECINTOS COMPROMETIDOS</b>								
<u>REF.</u>	<u>REFERENCIA SIGPAC</u>	<u>CULTIVO</u>	<u>DESCRIPCIÓN CULTIVO</u>	<u>PEND. MEDIA</u>	<u>SUP. DEC. ADMIN.</u>	<u>SUP. CERT.</u>	<u>SUP. CAMPO</u>	<u>SUP. COMPROM.</u>
				<u>S/R</u>	<u>(%)</u>	<u>(ha)</u>	<u>(ha)</u>	<u>(ha)</u>
2298421	21-020-001-00129-001	101000	OLIVAR-SIN VARIEDAD	S	25,47	0,78	0,78	0,78
2298422	21-020-001-00117-004	101000	OLIVAR-SIN VARIEDAD	S	34,11	0,43	0,43	0,43

### RESUMEN CRITERIOS DE SELECCIÓN

<b>10.1.12 Agricultura de montaña con orientación ecológica en olivar</b>		<b>PUNTOS: 14,00</b>	
		<b>PUNTOS</b>	
Solicitantes de la medida 11, específica para la conversión o mantenimiento en agricultura ecológica		3,00	S
Porcentaje de superficie determinada en zonas con limitaciones naturales u otras limitaciones específicas ubicadas en las zonas de montaña		4,00	100.0%
Porcentaje de superficie determinada situada en zonas RAMSAR		0,00	0.0%
Porcentaje de superficie determinada en zonas vulnerables a la contaminación por nitratos		0,00	0.0%
Mayor pendiente media		3,00	28.55%
Porcentaje de superficie determinada en Red Natura 2000		4,00	100.0%



**DETALLE CRITERIOS DE SELECCIÓN****10.1.12 Agricultura de montaña con orientación ecológica en olivar****PUNTOS:** 14,00**Solicitantes de la medida 11, específica para la conversión o mantenimiento en agricultura ecológica****PUNTOS:** 3,00 S**Porcentaje de superficie determinada en zonas con limitaciones naturales u otras limitaciones específicas ubicadas en las zonas de montaña****PUNTOS:** 4,00 100.0%

<u>REF.</u>	<u>REFERENCIA SIGPAC</u>	<u>CULTIVO</u>	<u>DESCRIPCIÓN CULTIVO</u>	<u>S/R</u>	<u>SUP. COMPROM.</u> <u>(ha)</u>	<u>SUP. CUMPLE</u> <u>(ha)</u>
2298422	21-020-001-00117-004	101000	OLIVAR-SIN VARIEDAD	S	0,43	0,43
2298421	21-020-001-00129-001	101000	OLIVAR-SIN VARIEDAD	S	0,78	0,78

**Porcentaje de superficie determinada situada en zonas RAMSAR****PUNTOS:** 0,00 0.0%

<u>REF.</u>	<u>REFERENCIA SIGPAC</u>	<u>CULTIVO</u>	<u>DESCRIPCIÓN CULTIVO</u>	<u>S/R</u>	<u>SUP. COMPROM.</u> <u>(ha)</u>	<u>SUP. CUMPLE</u> <u>(ha)</u>
2298422	21-020-001-00117-004	101000	OLIVAR-SIN VARIEDAD	S	0,43	0,00
2298421	21-020-001-00129-001	101000	OLIVAR-SIN VARIEDAD	S	0,78	0,00

**Porcentaje de superficie determinada en zonas vulnerables a la contaminación por nitratos****PUNTOS:** 0,00 0.0%

<u>REF.</u>	<u>REFERENCIA SIGPAC</u>	<u>CULTIVO</u>	<u>DESCRIPCIÓN CULTIVO</u>	<u>S/R</u>	<u>SUP. COMPROM.</u> <u>(ha)</u>	<u>SUP. CUMPLE</u> <u>(ha)</u>
2298422	21-020-001-00117-004	101000	OLIVAR-SIN VARIEDAD	S	0,43	0,00
2298421	21-020-001-00129-001	101000	OLIVAR-SIN VARIEDAD	S	0,78	0,00

**Mayor pendiente media****PUNTOS:** 3,00 28.55%

<u>REF.</u>	<u>REFERENCIA SIGPAC</u>	<u>CULTIVO</u>	<u>DESCRIPCIÓN CULTIVO</u>	<u>S/R</u>	<u>PENDIENTE MEDIA (%)</u>	<u>SUP. COMPROM.</u> <u>(ha)</u>
2298422	21-020-001-00117-004	101000	OLIVAR-SIN VARIEDAD	S	34,11	0,43
2298421	21-020-001-00129-001	101000	OLIVAR-SIN VARIEDAD	S	25,47	0,78

**Porcentaje de superficie determinada en Red Natura 2000****PUNTOS:** 4,00 100.0%

<u>REF.</u>	<u>REFERENCIA SIGPAC</u>	<u>CULTIVO</u>	<u>DESCRIPCIÓN CULTIVO</u>	<u>S/R</u>	<u>SUP. COMPROM.</u> <u>(ha)</u>	<u>SUP. CUMPLE</u> <u>(ha)</u>
2298422	21-020-001-00117-004	101000	OLIVAR-SIN VARIEDAD	S	0,43	0,43
2298421	21-020-001-00129-001	101000	OLIVAR-SIN VARIEDAD	S	0,78	0,78



<u>APELLIDOS Y NOMBRE / RAZÓN SOCIAL</u>		<u>NIF</u>	<u>EXPEDIENTE</u>	<u>SUP. COMPROMETIDA</u>				
				<u>(ha)</u>				
HALDON MAESTRE JUANA		29431310G	5007024	5.22				
<b>RESOLUCIÓN</b>								
<b>ADMITIDO</b>								
<b>IMPORTE POR ANUALIDAD</b>								
		<b>2015</b>	<b>2016</b>	<b>2017</b>	<b>2018</b>	<b>2019</b>		
<b>IMPORTE MÁXIMO SUBVENCIONABLE</b>		595,81 €	595,81 €	595,81 €	595,81 €	595,81 €		
<b>IMPORTE MEDIO DE TRANSFERENCIA (€/ha)</b>		114,14 €	114,14 €	114,14 €	114,14 €	114,14 €		
<b>RECINTOS COMPROMETIDOS</b>								
<u>REF.</u>	<u>REFERENCIA SIGPAC</u>	<u>CULTIVO</u>	<u>DESCRIPCIÓN CULTIVO</u>	<u>PEND. MEDIA</u>	<u>SUP. DEC. ADMIN.</u>	<u>SUP. CERT.</u>	<u>SUP. CAMPO</u>	<u>SUP. COMPROM.</u>
				<u>S/R</u>	<u>(%)</u>	<u>(ha)</u>	<u>(ha)</u>	<u>(ha)</u>
2289525	21-008-010-00327-001	101000	OLIVAR-SIN VARIEDAD	S	28,15	5,22	5,26	5,22

### RESUMEN CRITERIOS DE SELECCIÓN

<b>10.1.12 Agricultura de montaña con orientación ecológica en olivar</b>		<b>PUNTOS: 10,00</b>	
		<b>PUNTOS</b>	
Solicitantes de la medida 11, específica para la conversión o mantenimiento en agricultura ecológica		3,00	S
Porcentaje de superficie determinada en zonas con limitaciones naturales u otras limitaciones específicas ubicadas en las zonas de montaña		4,00	100.0%
Porcentaje de superficie determinada situada en zonas RAMSAR		0,00	0.0%
Porcentaje de superficie determinada en zonas vulnerables a la contaminación por nitratos		0,00	0.0%
Mayor pendiente media		3,00	28.15%
Porcentaje de superficie determinada en Red Natura 2000		0,00	0.0%



**DETALLE CRITERIOS DE SELECCIÓN****10.1.12 Agricultura de montaña con orientación ecológica en olivar PUNTOS: 10,00**

<b>Solicitantes de la medida 11, específica para la conversión o mantenimiento en agricultura ecológica</b>						<b>PUNTOS:</b>	3,00	S
<b>Porcentaje de superficie determinada en zonas con limitaciones naturales u otras limitaciones específicas ubicadas en las zonas de montaña</b>						<b>PUNTOS:</b>	4,00	100.0%
<u>REF.</u>	<u>REFERENCIA SIGPAC</u>	<u>CULTIVO</u>	<u>DESCRIPCIÓN CULTIVO</u>	<u>S/R</u>	<u>SUP. COMPROM. (ha)</u>	<u>SUP. CUMPLE (ha)</u>		
2289525	21-008-010-00327-001	101000	OLIVAR-SIN VARIEDAD	S	5,22	5,22		
<b>Porcentaje de superficie determinada situada en zonas RAMSAR</b>						<b>PUNTOS:</b>	0,00	0.0%
<u>REF.</u>	<u>REFERENCIA SIGPAC</u>	<u>CULTIVO</u>	<u>DESCRIPCIÓN CULTIVO</u>	<u>S/R</u>	<u>SUP. COMPROM. (ha)</u>	<u>SUP. CUMPLE (ha)</u>		
2289525	21-008-010-00327-001	101000	OLIVAR-SIN VARIEDAD	S	5,22	0,00		
<b>Porcentaje de superficie determinada en zonas vulnerables a la contaminación por nitratos</b>						<b>PUNTOS:</b>	0,00	0.0%
<u>REF.</u>	<u>REFERENCIA SIGPAC</u>	<u>CULTIVO</u>	<u>DESCRIPCIÓN CULTIVO</u>	<u>S/R</u>	<u>SUP. COMPROM. (ha)</u>	<u>SUP. CUMPLE (ha)</u>		
2289525	21-008-010-00327-001	101000	OLIVAR-SIN VARIEDAD	S	5,22	0,00		
<b>Mayor pendiente media</b>						<b>PUNTOS:</b>	3,00	28.15%
<u>REF.</u>	<u>REFERENCIA SIGPAC</u>	<u>CULTIVO</u>	<u>DESCRIPCIÓN CULTIVO</u>	<u>S/R</u>	<u>PENDIENTE MEDIA (%)</u>	<u>SUP. COMPROM. (ha)</u>		
2289525	21-008-010-00327-001	101000	OLIVAR-SIN VARIEDAD	S	28,15	5,22		
<b>Porcentaje de superficie determinada en Red Natura 2000</b>						<b>PUNTOS:</b>	0,00	0.0%
<u>REF.</u>	<u>REFERENCIA SIGPAC</u>	<u>CULTIVO</u>	<u>DESCRIPCIÓN CULTIVO</u>	<u>S/R</u>	<u>SUP. COMPROM. (ha)</u>	<u>SUP. CUMPLE (ha)</u>		
2289525	21-008-010-00327-001	101000	OLIVAR-SIN VARIEDAD	S	5,22	0,00		



<u>APELLIDOS Y NOMBRE / RAZÓN SOCIAL</u>	<u>NIF</u>	<u>EXPEDIENTE</u>	<u>SUP. COMPROMETIDA (ha)</u>
HERNANDEZ CHAVEZ MIGUEL ANGEL	08738404Z	5007527	4.95
<b>RESOLUCIÓN</b>			
<b>ADMITIDO</b>			

**IMPORTE POR ANUALIDAD**

	<u>2015</u>	<u>2016</u>	<u>2017</u>	<u>2018</u>	<u>2019</u>
<b>IMPORTE MÁXIMO SUBVENCIONABLE</b>	564,99 €	564,99 €	564,99 €	564,99 €	564,99 €
<b>IMPORTE MEDIO DE TRANSFERENCIA (€/ha)</b>	114,14 €	114,14 €	114,14 €	114,14 €	114,14 €

**RECINTOS COMPROMETIDOS**

<u>REF.</u>	<u>REFERENCIA SIGPAC</u>	<u>CULTIVO</u>	<u>DESCRIPCIÓN CULTIVO</u>	<u>S/R</u>	<u>PEND. MEDIA (%)</u>	<u>SUP. DEC. ADMIN. (ha)</u>	<u>SUP. CERT. (ha)</u>	<u>SUP. CAMPO (ha)</u>	<u>SUP. COMPROM. (ha)</u>
2910848	21-031-002-00419-002	101000	OLIVAR-SIN VARIEDAD	S	21,31	1,25	1,25		1,25
2910852	21-031-003-00157-002	101000	OLIVAR-SIN VARIEDAD	S	34,42	2,66	2,66		2,66
2910856	21-031-002-00421-001	101000	OLIVAR-SIN VARIEDAD	S	34,56	0,83	0,83		0,83
2910857	21-031-008-00265-005	101000	OLIVAR-SIN VARIEDAD	S	27,83	0,21	0,21		0,21

**INCIDENCIAS****INCIDENCIA DESCRIPCIÓN**

80403	Explotación no inscrita en SIPEA (anexo I, Orden 26 mayo 2015)
	Ref:2910851 Recinto:21-031-003-00156-001 Cultivo:101000 OLIVAR-SIN VARIEDAD Secano
	Ref:2910854 Recinto:21-031-003-00159-003 Cultivo:101000 OLIVAR-SIN VARIEDAD Secano
	Ref:2910853 Recinto:21-031-003-00159-004 Cultivo:101000 OLIVAR-SIN VARIEDAD Secano
	Ref:2910863 Recinto:21-031-008-00311-006 Cultivo:101000 OLIVAR-SIN VARIEDAD Secano

**RESUMEN CRITERIOS DE SELECCIÓN****10.1.12 Agricultura de montaña con orientación ecológica en olivar****PUNTOS:** 14,00

	<u>PUNTOS</u>	
<b>Solicitantes de la medida 11, específica para la conversión o mantenimiento en agricultura ecológica</b>	3,00	S
<b>Porcentaje de superficie determinada en zonas con limitaciones naturales u otras limitaciones específicas ubicadas en las zonas de montaña</b>	4,00	100.0%
<b>Porcentaje de superficie determinada situada en zonas RAMSAR</b>	0,00	0.0%
<b>Porcentaje de superficie determinada en zonas vulnerables a la contaminación por nitratos</b>	0,00	0.0%
<b>Mayor pendiente media</b>	3,00	30.85%
<b>Porcentaje de superficie determinada en Red Natura 2000</b>	4,00	100.0%





**DETALLE CRITERIOS DE SELECCIÓN****10.1.12 Agricultura de montaña con orientación ecológica en olivar****PUNTOS:** 14,00**Solicitantes de la medida 11, específica para la conversión o mantenimiento en agricultura ecológica****PUNTOS:** 3,00 S**Porcentaje de superficie determinada en zonas con limitaciones naturales u otras limitaciones específicas ubicadas en las zonas de montaña****PUNTOS:** 4,00 100.0%

<u>REF.</u>	<u>REFERENCIA SIGPAC</u>	<u>CULTIVO</u>	<u>DESCRIPCIÓN CULTIVO</u>	<u>S/R</u>	<u>SUP. COMPROM.</u> <u>(ha)</u>	<u>SUP. CUMPLE</u> <u>(ha)</u>
2910848	21-031-002-00419-002	101000	OLIVAR-SIN VARIEDAD	S	1,25	1,25
2910856	21-031-002-00421-001	101000	OLIVAR-SIN VARIEDAD	S	0,83	0,83
2910852	21-031-003-00157-002	101000	OLIVAR-SIN VARIEDAD	S	2,66	2,66
2910857	21-031-008-00265-005	101000	OLIVAR-SIN VARIEDAD	S	0,21	0,21

**Porcentaje de superficie determinada situada en zonas RAMSAR****PUNTOS:** 0,00 0.0%

<u>REF.</u>	<u>REFERENCIA SIGPAC</u>	<u>CULTIVO</u>	<u>DESCRIPCIÓN CULTIVO</u>	<u>S/R</u>	<u>SUP. COMPROM.</u> <u>(ha)</u>	<u>SUP. CUMPLE</u> <u>(ha)</u>
2910848	21-031-002-00419-002	101000	OLIVAR-SIN VARIEDAD	S	1,25	0,00
2910856	21-031-002-00421-001	101000	OLIVAR-SIN VARIEDAD	S	0,83	0,00
2910852	21-031-003-00157-002	101000	OLIVAR-SIN VARIEDAD	S	2,66	0,00
2910857	21-031-008-00265-005	101000	OLIVAR-SIN VARIEDAD	S	0,21	0,00

**Porcentaje de superficie determinada en zonas vulnerables a la contaminación por nitratos****PUNTOS:** 0,00 0.0%

<u>REF.</u>	<u>REFERENCIA SIGPAC</u>	<u>CULTIVO</u>	<u>DESCRIPCIÓN CULTIVO</u>	<u>S/R</u>	<u>SUP. COMPROM.</u> <u>(ha)</u>	<u>SUP. CUMPLE</u> <u>(ha)</u>
2910848	21-031-002-00419-002	101000	OLIVAR-SIN VARIEDAD	S	1,25	0,00
2910856	21-031-002-00421-001	101000	OLIVAR-SIN VARIEDAD	S	0,83	0,00
2910852	21-031-003-00157-002	101000	OLIVAR-SIN VARIEDAD	S	2,66	0,00
2910857	21-031-008-00265-005	101000	OLIVAR-SIN VARIEDAD	S	0,21	0,00

**Mayor pendiente media****PUNTOS:** 3,00 30.85%

<u>REF.</u>	<u>REFERENCIA SIGPAC</u>	<u>CULTIVO</u>	<u>DESCRIPCIÓN CULTIVO</u>	<u>S/R</u>	<u>PENDIENTE MEDIA (%)</u>	<u>SUP. COMPROM.</u> <u>(ha)</u>
2910848	21-031-002-00419-002	101000	OLIVAR-SIN VARIEDAD	S	21,31	1,25
2910856	21-031-002-00421-001	101000	OLIVAR-SIN VARIEDAD	S	34,56	0,83
2910852	21-031-003-00157-002	101000	OLIVAR-SIN VARIEDAD	S	34,42	2,66
2910857	21-031-008-00265-005	101000	OLIVAR-SIN VARIEDAD	S	27,83	0,21

**Porcentaje de superficie determinada en Red Natura 2000****PUNTOS:** 4,00 100.0%

<u>REF.</u>	<u>REFERENCIA SIGPAC</u>	<u>CULTIVO</u>	<u>DESCRIPCIÓN CULTIVO</u>	<u>S/R</u>	<u>SUP. COMPROM.</u> <u>(ha)</u>	<u>SUP. CUMPLE</u> <u>(ha)</u>
2910848	21-031-002-00419-002	101000	OLIVAR-SIN VARIEDAD	S	1,25	1,25
2910856	21-031-002-00421-001	101000	OLIVAR-SIN VARIEDAD	S	0,83	0,83
2910852	21-031-003-00157-002	101000	OLIVAR-SIN VARIEDAD	S	2,66	2,66
2910857	21-031-008-00265-005	101000	OLIVAR-SIN VARIEDAD	S	0,21	0,21



<u>APELLIDOS Y NOMBRE / RAZÓN SOCIAL</u>	<u>NIF</u>	<u>EXPEDIENTE</u>	<u>SUP. COMPROMETIDA (ha)</u>
HERNANDEZ DELGADO AMADOR	75549297R	5007070	6.64
<b>RESOLUCIÓN ADMITIDO</b>			
<b>IMPORTE POR ANUALIDAD</b>			

	<u>2015</u>	<u>2016</u>	<u>2017</u>	<u>2018</u>	<u>2019</u>
IMPORTE MÁXIMO SUBVENCIONABLE	757,89 €	757,89 €	757,89 €	757,89 €	757,89 €
IMPORTE MEDIO DE TRANSFERENCIA (€/ha)	114,14 €	114,14 €	114,14 €	114,14 €	114,14 €

**RECINTOS COMPROMETIDOS**

<u>REF.</u>	<u>REFERENCIA SIGPAC</u>	<u>CULTIVO</u>	<u>DESCRIPCIÓN CULTIVO</u>	<u>S/R</u>	<u>PEND. MEDIA (%)</u>	<u>SUP. DEC. ADMIN. (ha)</u>	<u>SUP. CERT. (ha)</u>	<u>SUP. CAMPO (ha)</u>	<u>SUP. COMPROM. (ha)</u>
2917201	21-020-001-00005-001	101000	OLIVAR-SIN VARIEDAD	S	21,15	0,54	0,54		0,54
2917202	21-020-001-00006-001	101000	OLIVAR-SIN VARIEDAD	S	20,23	0,55	0,55		0,55
2917203	21-020-001-00013-001	101000	OLIVAR-SIN VARIEDAD	S	20,02	0,74	0,74		0,74
2917211	21-039-002-00086-005	101000	OLIVAR-SIN VARIEDAD	S	21,36	3,45	3,45		3,45
2917212	21-039-002-00102-001	101000	OLIVAR-SIN VARIEDAD	S	20,62	0,65	0,65		0,65
2917213	21-039-002-00094-001	101000	OLIVAR-SIN VARIEDAD	S	24,17	0,71	0,71		0,71

**INCIDENCIAS****INCIDENCIA DESCRIPCIÓN**

64 La cuenta bancaria declarada no existe para el CIF/NIF del solicitante en la relación de cuentas bancarias válidas según el O.P.

**RESUMEN CRITERIOS DE SELECCIÓN****10.1.12 Agricultura de montaña con orientación ecológica en olivar****PUNTOS: 12,00**

	<u>PUNTOS</u>	
Solicitantes de la medida 11, específica para la conversión o mantenimiento en agricultura ecológica	3,00	S
Porcentaje de superficie determinada en zonas con limitaciones naturales u otras limitaciones específicas ubicadas en las zonas de montaña	4,00	100.0%
Porcentaje de superficie determinada situada en zonas RAMSAR	0,00	0.0%
Porcentaje de superficie determinada en zonas vulnerables a la contaminación por nitratos	0,00	0.0%
Mayor pendiente media	1,00	21.33%
Porcentaje de superficie determinada en Red Natura 2000	4,00	100.0%



**DETALLE CRITERIOS DE SELECCIÓN****10.1.12 Agricultura de montaña con orientación ecológica en olivar****PUNTOS:** 12,00**Solicitantes de la medida 11, específica para la conversión o mantenimiento en agricultura ecológica****PUNTOS:** 3,00 S**Porcentaje de superficie determinada en zonas con limitaciones naturales u otras limitaciones específicas ubicadas en las zonas de montaña****PUNTOS:** 4,00 100.0%

<u>REF.</u>	<u>REFERENCIA SIGPAC</u>	<u>CULTIVO DESCRIPCIÓN CULTIVO</u>	<u>S/R</u>	<u>SUP. COMPROM.</u> <u>(ha)</u>	<u>SUP. CUMPLE</u> <u>(ha)</u>
2917201	21-020-001-00005-001	101000 OLIVAR-SIN VARIEDAD	S	0,54	0,54
2917202	21-020-001-00006-001	101000 OLIVAR-SIN VARIEDAD	S	0,55	0,55
2917203	21-020-001-00013-001	101000 OLIVAR-SIN VARIEDAD	S	0,74	0,74
2917211	21-039-002-00086-005	101000 OLIVAR-SIN VARIEDAD	S	3,45	3,45
2917213	21-039-002-00094-001	101000 OLIVAR-SIN VARIEDAD	S	0,71	0,71
2917212	21-039-002-00102-001	101000 OLIVAR-SIN VARIEDAD	S	0,65	0,65

**Porcentaje de superficie determinada situada en zonas RAMSAR****PUNTOS:** 0,00 0.0%

<u>REF.</u>	<u>REFERENCIA SIGPAC</u>	<u>CULTIVO DESCRIPCIÓN CULTIVO</u>	<u>S/R</u>	<u>SUP. COMPROM.</u> <u>(ha)</u>	<u>SUP. CUMPLE</u> <u>(ha)</u>
2917201	21-020-001-00005-001	101000 OLIVAR-SIN VARIEDAD	S	0,54	0,00
2917202	21-020-001-00006-001	101000 OLIVAR-SIN VARIEDAD	S	0,55	0,00
2917203	21-020-001-00013-001	101000 OLIVAR-SIN VARIEDAD	S	0,74	0,00
2917211	21-039-002-00086-005	101000 OLIVAR-SIN VARIEDAD	S	3,45	0,00
2917213	21-039-002-00094-001	101000 OLIVAR-SIN VARIEDAD	S	0,71	0,00
2917212	21-039-002-00102-001	101000 OLIVAR-SIN VARIEDAD	S	0,65	0,00

**Porcentaje de superficie determinada en zonas vulnerables a la contaminación por nitratos****PUNTOS:** 0,00 0.0%

<u>REF.</u>	<u>REFERENCIA SIGPAC</u>	<u>CULTIVO DESCRIPCIÓN CULTIVO</u>	<u>S/R</u>	<u>SUP. COMPROM.</u> <u>(ha)</u>	<u>SUP. CUMPLE</u> <u>(ha)</u>
2917201	21-020-001-00005-001	101000 OLIVAR-SIN VARIEDAD	S	0,54	0,00
2917202	21-020-001-00006-001	101000 OLIVAR-SIN VARIEDAD	S	0,55	0,00
2917203	21-020-001-00013-001	101000 OLIVAR-SIN VARIEDAD	S	0,74	0,00
2917211	21-039-002-00086-005	101000 OLIVAR-SIN VARIEDAD	S	3,45	0,00
2917213	21-039-002-00094-001	101000 OLIVAR-SIN VARIEDAD	S	0,71	0,00
2917212	21-039-002-00102-001	101000 OLIVAR-SIN VARIEDAD	S	0,65	0,00

**Mayor pendiente media****PUNTOS:** 1,00 21.33%

<u>REF.</u>	<u>REFERENCIA SIGPAC</u>	<u>CULTIVO DESCRIPCIÓN CULTIVO</u>	<u>S/R</u>	<u>PENDIENTE MEDIA (%)</u>	<u>SUP. COMPROM.</u> <u>(ha)</u>
2917201	21-020-001-00005-001	101000 OLIVAR-SIN VARIEDAD	S	21,15	0,54
2917202	21-020-001-00006-001	101000 OLIVAR-SIN VARIEDAD	S	20,23	0,55
2917203	21-020-001-00013-001	101000 OLIVAR-SIN VARIEDAD	S	20,02	0,74
2917211	21-039-002-00086-005	101000 OLIVAR-SIN VARIEDAD	S	21,36	3,45
2917213	21-039-002-00094-001	101000 OLIVAR-SIN VARIEDAD	S	24,17	0,71
2917212	21-039-002-00102-001	101000 OLIVAR-SIN VARIEDAD	S	20,62	0,65

**Porcentaje de superficie determinada en Red Natura 2000****PUNTOS:** 4,00 100.0%

<u>REF.</u>	<u>REFERENCIA SIGPAC</u>	<u>CULTIVO DESCRIPCIÓN CULTIVO</u>	<u>S/R</u>	<u>SUP. COMPROM.</u> <u>(ha)</u>	<u>SUP. CUMPLE</u> <u>(ha)</u>
2917201	21-020-001-00005-001	101000 OLIVAR-SIN VARIEDAD	S	0,54	0,54
2917202	21-020-001-00006-001	101000 OLIVAR-SIN VARIEDAD	S	0,55	0,55
2917203	21-020-001-00013-001	101000 OLIVAR-SIN VARIEDAD	S	0,74	0,74

<b>REF.</b>	<b>REFERENCIA SIGPAC</b>	<b>CULTIVO</b>	<b>DESCRIPCIÓN CULTIVO</b>	<b>S/R</b>	<b>SUP. COMPROM.</b> <b>(ha)</b>	<b>SUP. CUMPLE</b> <b>(ha)</b>
2917211	21-039-002-00086-005	101000	OLIVAR-SIN VARIEDAD	S	3,45	3,45
2917213	21-039-002-00094-001	101000	OLIVAR-SIN VARIEDAD	S	0,71	0,71
2917212	21-039-002-00102-001	101000	OLIVAR-SIN VARIEDAD	S	0,65	0,65



<u>APELLIDOS Y NOMBRE / RAZÓN SOCIAL</u>		<u>NIF</u>	<u>EXPEDIENTE</u>	<u>SUP. COMPROMETIDA</u>				
				<u>(ha)</u>				
JESUS DELGADO LUISA		75510974L	5007610	6.67				
<b>RESOLUCIÓN</b>								
<b>ADMITIDO</b>								
<b>IMPORTE POR ANUALIDAD</b>								
		<b>2015</b>	<b>2016</b>	<b>2017</b>	<b>2018</b>	<b>2019</b>		
IMPORTE MÁXIMO SUBVENCIONABLE		761,31 €	761,31 €	761,31 €	761,31 €	761,31 €		
IMPORTE MEDIO DE TRANSFERENCIA (€/ha)		114,14 €	114,14 €	114,14 €	114,14 €	114,14 €		
<b>RECINTOS COMPROMETIDOS</b>								
<u>REF.</u>	<u>REFERENCIA SIGPAC</u>	<u>CULTIVO</u>	<u>DESCRIPCIÓN CULTIVO</u>	<u>PEND. MEDIA</u>	<u>SUP. DEC. ADMIN.</u>	<u>SUP. CERT.</u>	<u>SUP. CAMPO</u>	<u>SUP. COMPROM.</u>
				<u>S/R</u>	<u>(%)</u>	<u>(ha)</u>	<u>(ha)</u>	<u>(ha)</u>
2923386	21-008-010-00350-002	101000	OLIVAR-SIN VARIEDAD	S	21,07	6,67	6,79	6,67

### RESUMEN CRITERIOS DE SELECCIÓN

10.1.12 Agricultura de montaña con orientación ecológica en olivar	PUNTOS: 8,00	
	PUNTOS	
Solicitantes de la medida 11, específica para la conversión o mantenimiento en agricultura ecológica	3,00	S
Porcentaje de superficie determinada en zonas con limitaciones naturales u otras limitaciones específicas ubicadas en las zonas de montaña	4,00	100.0%
Porcentaje de superficie determinada situada en zonas RAMSAR	0,00	0.0%
Porcentaje de superficie determinada en zonas vulnerables a la contaminación por nitratos	0,00	0.0%
Mayor pendiente media	1,00	21.07%
Porcentaje de superficie determinada en Red Natura 2000	0,00	0.0%



**DETALLE CRITERIOS DE SELECCIÓN****10.1.12 Agricultura de montaña con orientación ecológica en olivar PUNTOS: 8,00****Solicitantes de la medida 11, específica para la conversión o mantenimiento en agricultura ecológica PUNTOS: 3,00 S****Porcentaje de superficie determinada en zonas con limitaciones naturales u otras limitaciones específicas ubicadas en las zonas de montaña PUNTOS: 4,00 100.0%**

<u>REF.</u>	<u>REFERENCIA SIGPAC</u>	<u>CULTIVO DESCRIPCIÓN CULTIVO</u>	<u>S/R</u>	<u>SUP. COMPROM. (ha)</u>	<u>SUP. CUMPLE (ha)</u>
2923386	21-008-010-00350-002	101000 OLIVAR-SIN VARIEDAD	S	6,67	6,67

**Porcentaje de superficie determinada situada en zonas RAMSAR PUNTOS: 0,00 0.0%**

<u>REF.</u>	<u>REFERENCIA SIGPAC</u>	<u>CULTIVO DESCRIPCIÓN CULTIVO</u>	<u>S/R</u>	<u>SUP. COMPROM. (ha)</u>	<u>SUP. CUMPLE (ha)</u>
2923386	21-008-010-00350-002	101000 OLIVAR-SIN VARIEDAD	S	6,67	0,00

**Porcentaje de superficie determinada en zonas vulnerables a la contaminación por nitratos PUNTOS: 0,00 0.0%**

<u>REF.</u>	<u>REFERENCIA SIGPAC</u>	<u>CULTIVO DESCRIPCIÓN CULTIVO</u>	<u>S/R</u>	<u>SUP. COMPROM. (ha)</u>	<u>SUP. CUMPLE (ha)</u>
2923386	21-008-010-00350-002	101000 OLIVAR-SIN VARIEDAD	S	6,67	0,00

**Mayor pendiente media PUNTOS: 1,00 21.07%**

<u>REF.</u>	<u>REFERENCIA SIGPAC</u>	<u>CULTIVO DESCRIPCIÓN CULTIVO</u>	<u>S/R</u>	<u>PENDIENTE MEDIA (%)</u>	<u>SUP. COMPROM. (ha)</u>
2923386	21-008-010-00350-002	101000 OLIVAR-SIN VARIEDAD	S	21,07	6,67

**Porcentaje de superficie determinada en Red Natura 2000 PUNTOS: 0,00 0.0%**

<u>REF.</u>	<u>REFERENCIA SIGPAC</u>	<u>CULTIVO DESCRIPCIÓN CULTIVO</u>	<u>S/R</u>	<u>SUP. COMPROM. (ha)</u>	<u>SUP. CUMPLE (ha)</u>
2923386	21-008-010-00350-002	101000 OLIVAR-SIN VARIEDAD	S	6,67	0,00



<u>APELLIDOS Y NOMBRE / RAZÓN SOCIAL</u>		<u>NIF</u>	<u>EXPEDIENTE</u>	<u>SUP. COMPROMETIDA</u>				
				<u>(ha)</u>				
JURADO QUINTA JOSE ANTONIO		75535863E	5009209	1.56				
<b>RESOLUCIÓN</b>								
ADMITIDO								
<b>IMPORTES POR ANUALIDAD</b>								
		<u>2015</u>	<u>2016</u>	<u>2017</u>	<u>2018</u>	<u>2019</u>		
IMPORTE MÁXIMO SUBVENCIONABLE		178,06 €	178,06 €	178,06 €	178,06 €	178,06 €		
IMPORTE MEDIO DE TRANSFERENCIA (€/ha)		114,14 €	114,14 €	114,14 €	114,14 €	114,14 €		
<b>RECINTOS COMPROMETIDOS</b>								
<u>REF.</u>	<u>REFERENCIA SIGPAC</u>	<u>CULTIVO</u>	<u>DESCRIPCIÓN CULTIVO</u>	<u>PEND. MEDIA</u>	<u>SUP. DEC. ADMIN.</u>	<u>SUP. CERT.</u>	<u>SUP. CAMPO</u>	<u>SUP. COMPROM.</u>
				<u>S/R</u>	<u>(%)</u>	<u>(ha)</u>	<u>(ha)</u>	<u>(ha)</u>
2935212	21-007-001-00056-001	101000	OLIVAR-SIN VARIEDAD	S	48,64	1,56	1,56	1,56

**INCIDENCIAS****INCIDENCIA DESCRIPCIÓN**

80403 Explotación no inscrita en SIPEA (anexo I, Orden 26 mayo 2015)  
Ref:2935213 Recinto:21-007-006-00199-002 Cultivo:101000 OLIVAR-SIN VARIEDAD Secano

**RESUMEN CRITERIOS DE SELECCIÓN**

<b>10.1.12 Agricultura de montaña con orientación ecológica en olivar</b>		<b>PUNTOS: 14,00</b>	
		<b>PUNTOS</b>	
Solicitantes de la medida 11, específica para la conversión o mantenimiento en agricultura ecológica		3,00	S
Porcentaje de superficie determinada en zonas con limitaciones naturales u otras limitaciones específicas ubicadas en las zonas de montaña		4,00	100.0%
Porcentaje de superficie determinada situada en zonas RAMSAR		0,00	0.0%
Porcentaje de superficie determinada en zonas vulnerables a la contaminación por nitratos		0,00	0.0%
Mayor pendiente media		3,00	48.64%
Porcentaje de superficie determinada en Red Natura 2000		4,00	100.0%



**DETALLE CRITERIOS DE SELECCIÓN****10.1.12 Agricultura de montaña con orientación ecológica en olivar****PUNTOS: 14,00****Solicitantes de la medida 11, específica para la conversión o mantenimiento en agricultura ecológica****PUNTOS: 3,00 S****Porcentaje de superficie determinada en zonas con limitaciones naturales u otras limitaciones específicas ubicadas en las zonas de montaña****PUNTOS: 4,00 100.0%**

<u>REF.</u>	<u>REFERENCIA SIGPAC</u>	<u>CULTIVO</u>	<u>DESCRIPCIÓN CULTIVO</u>	<u>S/R</u>	<u>SUP. COMPROM.</u> <u>(ha)</u>	<u>SUP. CUMPLE</u> <u>(ha)</u>
2935212	21-007-001-00056-001	101000	OLIVAR-SIN VARIEDAD	S	1,56	1,56

**Porcentaje de superficie determinada situada en zonas RAMSAR****PUNTOS: 0,00 0.0%**

<u>REF.</u>	<u>REFERENCIA SIGPAC</u>	<u>CULTIVO</u>	<u>DESCRIPCIÓN CULTIVO</u>	<u>S/R</u>	<u>SUP. COMPROM.</u> <u>(ha)</u>	<u>SUP. CUMPLE</u> <u>(ha)</u>
2935212	21-007-001-00056-001	101000	OLIVAR-SIN VARIEDAD	S	1,56	0,00

**Porcentaje de superficie determinada en zonas vulnerables a la contaminación por nitratos****PUNTOS: 0,00 0.0%**

<u>REF.</u>	<u>REFERENCIA SIGPAC</u>	<u>CULTIVO</u>	<u>DESCRIPCIÓN CULTIVO</u>	<u>S/R</u>	<u>SUP. COMPROM.</u> <u>(ha)</u>	<u>SUP. CUMPLE</u> <u>(ha)</u>
2935212	21-007-001-00056-001	101000	OLIVAR-SIN VARIEDAD	S	1,56	0,00

**Mayor pendiente media****PUNTOS: 3,00 48.64%**

<u>REF.</u>	<u>REFERENCIA SIGPAC</u>	<u>CULTIVO</u>	<u>DESCRIPCIÓN CULTIVO</u>	<u>S/R</u>	<u>PENDIENTE MEDIA (%)</u>	<u>SUP. COMPROM.</u> <u>(ha)</u>
2935212	21-007-001-00056-001	101000	OLIVAR-SIN VARIEDAD	S	48,64	1,56

**Porcentaje de superficie determinada en Red Natura 2000****PUNTOS: 4,00 100.0%**

<u>REF.</u>	<u>REFERENCIA SIGPAC</u>	<u>CULTIVO</u>	<u>DESCRIPCIÓN CULTIVO</u>	<u>S/R</u>	<u>SUP. COMPROM.</u> <u>(ha)</u>	<u>SUP. CUMPLE</u> <u>(ha)</u>
2935212	21-007-001-00056-001	101000	OLIVAR-SIN VARIEDAD	S	1,56	1,56





<u>APELLIDOS Y NOMBRE / RAZÓN SOCIAL</u>		<u>NIF</u>	<u>EXPEDIENTE</u>	<u>SUP. COMPROMETIDA</u>				
				<u>(ha)</u>				
LA LOSA S.C.		J21391396	5003888	4.87				
<b>RESOLUCIÓN ADMITIDO</b>								
<b>IMPORTE POR ANUALIDAD</b>								
		<b>2015</b>	<b>2016</b>	<b>2017</b>	<b>2018</b>	<b>2019</b>		
IMPORTE MÁXIMO SUBVENCIONABLE		555,86 €	555,86 €	555,86 €	555,86 €	555,86 €		
IMPORTE MEDIO DE TRANSFERENCIA (€/ha)		114,14 €	114,14 €	114,14 €	114,14 €	114,14 €		
<b>RECINTOS COMPROMETIDOS</b>								
<u>REF.</u>	<u>REFERENCIA SIGPAC</u>	<u>CULTIVO</u>	<u>DESCRIPCIÓN CULTIVO</u>	<u>PEND. MEDIA</u>	<u>SUP. DEC. ADMIN.</u>	<u>SUP. CERT.</u>	<u>SUP. CAMPO</u>	<u>SUP. COMPROM.</u>
				<u>S/R</u>	<u>(%)</u>	<u>(ha)</u>	<u>(ha)</u>	<u>(ha)</u>
2893688	21-016-014-00015-001	101000	OLIVAR-SIN VARIEDAD	S	27,25	2,56	2,56	2,56
2893690	21-016-007-00121-002	101000	OLIVAR-SIN VARIEDAD	S	26,92	2,31	2,31	2,31

### RESUMEN CRITERIOS DE SELECCIÓN

<b>10.1.12 Agricultura de montaña con orientación ecológica en olivar</b>		<b>PUNTOS: 14,00</b>	
		<b>PUNTOS</b>	
Solicitantes de la medida 11, específica para la conversión o mantenimiento en agricultura ecológica		3,00	S
Porcentaje de superficie determinada en zonas con limitaciones naturales u otras limitaciones específicas ubicadas en las zonas de montaña		4,00	100.0%
Porcentaje de superficie determinada situada en zonas RAMSAR		0,00	0.0%
Porcentaje de superficie determinada en zonas vulnerables a la contaminación por nitratos		0,00	0.0%
Mayor pendiente media		3,00	27.09%
Porcentaje de superficie determinada en Red Natura 2000		4,00	100.0%



**DETALLE CRITERIOS DE SELECCIÓN****10.1.12 Agricultura de montaña con orientación ecológica en olivar****PUNTOS: 14,00****Solicitantes de la medida 11, específica para la conversión o mantenimiento en agricultura ecológica****PUNTOS: 3,00 S****Porcentaje de superficie determinada en zonas con limitaciones naturales u otras limitaciones específicas ubicadas en las zonas de montaña****PUNTOS: 4,00 100.0%**

<u>REF.</u>	<u>REFERENCIA SIGPAC</u>	<u>CULTIVO</u>	<u>DESCRIPCIÓN CULTIVO</u>	<u>S/R</u>	<u>SUP. COMPROM.</u> <u>(ha)</u>	<u>SUP. CUMPLE</u> <u>(ha)</u>
2893690	21-016-007-00121-002	101000	OLIVAR-SIN VARIEDAD	S	2,31	2,31
2893688	21-016-014-00015-001	101000	OLIVAR-SIN VARIEDAD	S	2,56	2,56

**Porcentaje de superficie determinada situada en zonas RAMSAR****PUNTOS: 0,00 0.0%**

<u>REF.</u>	<u>REFERENCIA SIGPAC</u>	<u>CULTIVO</u>	<u>DESCRIPCIÓN CULTIVO</u>	<u>S/R</u>	<u>SUP. COMPROM.</u> <u>(ha)</u>	<u>SUP. CUMPLE</u> <u>(ha)</u>
2893690	21-016-007-00121-002	101000	OLIVAR-SIN VARIEDAD	S	2,31	0,00
2893688	21-016-014-00015-001	101000	OLIVAR-SIN VARIEDAD	S	2,56	0,00

**Porcentaje de superficie determinada en zonas vulnerables a la contaminación por nitratos****PUNTOS: 0,00 0.0%**

<u>REF.</u>	<u>REFERENCIA SIGPAC</u>	<u>CULTIVO</u>	<u>DESCRIPCIÓN CULTIVO</u>	<u>S/R</u>	<u>SUP. COMPROM.</u> <u>(ha)</u>	<u>SUP. CUMPLE</u> <u>(ha)</u>
2893690	21-016-007-00121-002	101000	OLIVAR-SIN VARIEDAD	S	2,31	0,00
2893688	21-016-014-00015-001	101000	OLIVAR-SIN VARIEDAD	S	2,56	0,00

**Mayor pendiente media****PUNTOS: 3,00 27.09%**

<u>REF.</u>	<u>REFERENCIA SIGPAC</u>	<u>CULTIVO</u>	<u>DESCRIPCIÓN CULTIVO</u>	<u>S/R</u>	<u>PENDIENTE MEDIA (%)</u>	<u>SUP. COMPROM.</u> <u>(ha)</u>
2893690	21-016-007-00121-002	101000	OLIVAR-SIN VARIEDAD	S	26,92	2,31
2893688	21-016-014-00015-001	101000	OLIVAR-SIN VARIEDAD	S	27,25	2,56

**Porcentaje de superficie determinada en Red Natura 2000****PUNTOS: 4,00 100.0%**

<u>REF.</u>	<u>REFERENCIA SIGPAC</u>	<u>CULTIVO</u>	<u>DESCRIPCIÓN CULTIVO</u>	<u>S/R</u>	<u>SUP. COMPROM.</u> <u>(ha)</u>	<u>SUP. CUMPLE</u> <u>(ha)</u>
2893690	21-016-007-00121-002	101000	OLIVAR-SIN VARIEDAD	S	2,31	2,31
2893688	21-016-014-00015-001	101000	OLIVAR-SIN VARIEDAD	S	2,56	2,56



<u>APELLIDOS Y NOMBRE / RAZÓN SOCIAL</u>		<u>NIF</u>	<u>EXPEDIENTE</u>	<u>SUP. COMPROMETIDA</u>				
				<u>(ha)</u>				
LABERA MUÑOZ LUCIANO		75546760V	5009289	1.64				
<u>RESOLUCIÓN</u>								
ADMITIDO								
<u>IMPORTE POR ANUALIDAD</u>								
		<u>2015</u>	<u>2016</u>	<u>2017</u>	<u>2018</u>	<u>2019</u>		
IMPORTE MÁXIMO SUBVENCIONABLE		187,19 €	187,19 €	187,19 €	187,19 €	187,19 €		
IMPORTE MEDIO DE TRANSFERENCIA (€/ha)		114,14 €	114,14 €	114,14 €	114,14 €	114,14 €		
<u>RECINTOS COMPROMETIDOS</u>								
<u>REF.</u>	<u>REFERENCIA SIGPAC</u>	<u>CULTIVO</u>	<u>DESCRIPCIÓN CULTIVO</u>	<u>PEND. MEDIA</u>	<u>SUP. DEC. ADMIN.</u>	<u>SUP. CERT.</u>	<u>SUP. CAMPO</u>	<u>SUP. COMPROM.</u>
				<u>S/R</u>	<u>(%)</u>	<u>(ha)</u>	<u>(ha)</u>	<u>(ha)</u>
2350685	21-068-020-00026-010	101000	OLIVAR-SIN VARIEDAD	S	20,40	1,00	1,00	1,00
2350688	21-068-020-00104-001	101000	OLIVAR-SIN VARIEDAD	S	32,77	0,64	0,64	0,64

**RESUMEN CRITERIOS DE SELECCIÓN**

<b>10.1.12 Agricultura de montaña con orientación ecológica en olivar</b>		<b>PUNTOS: 14,00</b>	
		<b>PUNTOS</b>	
Solicitantes de la medida 11, específica para la conversión o mantenimiento en agricultura ecológica		3,00	S
Porcentaje de superficie determinada en zonas con limitaciones naturales u otras limitaciones específicas ubicadas en las zonas de montaña		4,00	100.0%
Porcentaje de superficie determinada situada en zonas RAMSAR		0,00	0.0%
Porcentaje de superficie determinada en zonas vulnerables a la contaminación por nitratos		0,00	0.0%
Mayor pendiente media		3,00	25.23%
Porcentaje de superficie determinada en Red Natura 2000		4,00	100.0%



**DETALLE CRITERIOS DE SELECCIÓN****10.1.12 Agricultura de montaña con orientación ecológica en olivar****PUNTOS:** 14,00**Solicitantes de la medida 11, específica para la conversión o mantenimiento en agricultura ecológica****PUNTOS:** 3,00 S**Porcentaje de superficie determinada en zonas con limitaciones naturales u otras limitaciones específicas ubicadas en las zonas de montaña****PUNTOS:** 4,00 100.0%

<u>REF.</u>	<u>REFERENCIA SIGPAC</u>	<u>CULTIVO</u>	<u>DESCRIPCIÓN CULTIVO</u>	<u>S/R</u>	<u>SUP. COMPROM.</u> <u>(ha)</u>	<u>SUP. CUMPLE</u> <u>(ha)</u>
2350685	21-068-020-00026-010	101000	OLIVAR-SIN VARIEDAD	S	1,00	1,00
2350688	21-068-020-00104-001	101000	OLIVAR-SIN VARIEDAD	S	0,64	0,64

**Porcentaje de superficie determinada situada en zonas RAMSAR****PUNTOS:** 0,00 0.0%

<u>REF.</u>	<u>REFERENCIA SIGPAC</u>	<u>CULTIVO</u>	<u>DESCRIPCIÓN CULTIVO</u>	<u>S/R</u>	<u>SUP. COMPROM.</u> <u>(ha)</u>	<u>SUP. CUMPLE</u> <u>(ha)</u>
2350685	21-068-020-00026-010	101000	OLIVAR-SIN VARIEDAD	S	1,00	0,00
2350688	21-068-020-00104-001	101000	OLIVAR-SIN VARIEDAD	S	0,64	0,00

**Porcentaje de superficie determinada en zonas vulnerables a la contaminación por nitratos****PUNTOS:** 0,00 0.0%

<u>REF.</u>	<u>REFERENCIA SIGPAC</u>	<u>CULTIVO</u>	<u>DESCRIPCIÓN CULTIVO</u>	<u>S/R</u>	<u>SUP. COMPROM.</u> <u>(ha)</u>	<u>SUP. CUMPLE</u> <u>(ha)</u>
2350685	21-068-020-00026-010	101000	OLIVAR-SIN VARIEDAD	S	1,00	0,00
2350688	21-068-020-00104-001	101000	OLIVAR-SIN VARIEDAD	S	0,64	0,00

**Mayor pendiente media****PUNTOS:** 3,00 25.23%

<u>REF.</u>	<u>REFERENCIA SIGPAC</u>	<u>CULTIVO</u>	<u>DESCRIPCIÓN CULTIVO</u>	<u>S/R</u>	<u>PENDIENTE MEDIA (%)</u>	<u>SUP. COMPROM.</u> <u>(ha)</u>
2350685	21-068-020-00026-010	101000	OLIVAR-SIN VARIEDAD	S	20,40	1,00
2350688	21-068-020-00104-001	101000	OLIVAR-SIN VARIEDAD	S	32,77	0,64

**Porcentaje de superficie determinada en Red Natura 2000****PUNTOS:** 4,00 100.0%

<u>REF.</u>	<u>REFERENCIA SIGPAC</u>	<u>CULTIVO</u>	<u>DESCRIPCIÓN CULTIVO</u>	<u>S/R</u>	<u>SUP. COMPROM.</u> <u>(ha)</u>	<u>SUP. CUMPLE</u> <u>(ha)</u>
2350685	21-068-020-00026-010	101000	OLIVAR-SIN VARIEDAD	S	1,00	1,00
2350688	21-068-020-00104-001	101000	OLIVAR-SIN VARIEDAD	S	0,64	0,64



<u>APELLIDOS Y NOMBRE / RAZÓN SOCIAL</u>		<u>NIF</u>	<u>EXPEDIENTE</u>	<u>SUP. COMPROMETIDA</u>				
				<u>(ha)</u>				
LABRADOR RUIZ SEBASTIANA		29410086D	5007935	10.42				
<b>RESOLUCIÓN</b>								
<b>ADMITIDO</b>								
<b>IMPORTE POR ANUALIDAD</b>								
		<b>2015</b>	<b>2016</b>	<b>2017</b>	<b>2018</b>	<b>2019</b>		
<b>IMPORTE MÁXIMO SUBVENCIONABLE</b>		1.189,34 €	1.189,34 €	1.189,34 €	1.189,34 €	1.189,34 €		
<b>IMPORTE MEDIO DE TRANSFERENCIA (€/ha)</b>		114,14 €	114,14 €	114,14 €	114,14 €	114,14 €		
<b>RECINTOS COMPROMETIDOS</b>								
<u>REF.</u>	<u>REFERENCIA SIGPAC</u>	<u>CULTIVO</u>	<u>DESCRIPCIÓN CULTIVO</u>	<u>PEND. MEDIA</u>	<u>SUP. DEC. ADMIN.</u>	<u>SUP. CERT.</u>	<u>SUP. CAMPO</u>	<u>SUP. COMPROM.</u>
				<u>S/R</u>	<u>(%)</u>	<u>(ha)</u>	<u>(ha)</u>	<u>(ha)</u>
2310707	21-078-042-00001-001	101000	OLIVAR-SIN VARIEDAD	S	30,46	0,09	0,09	0,09
2310708	21-078-042-00014-002	101000	OLIVAR-SIN VARIEDAD	S	30,85	1,57	1,57	1,57
2310709	21-078-042-00014-003	101000	OLIVAR-SIN VARIEDAD	S	30,13	3,48	3,48	3,48
2310711	21-078-042-00001-005	101000	OLIVAR-SIN VARIEDAD	S	23,16	1,44	1,44	1,44
2310717	21-078-042-00006-002	101000	OLIVAR-SIN VARIEDAD	S	34,97	0,01	0,01	0,01
2310718	21-078-042-00001-021	101000	OLIVAR-SIN VARIEDAD	S	32,48	0,10	0,10	0,10
2310719	21-078-042-00043-002	101000	OLIVAR-SIN VARIEDAD	S	30,66	3,73	3,73	3,73

**RESUMEN CRITERIOS DE SELECCIÓN**

<b>10.1.12 Agricultura de montaña con orientación ecológica en olivar</b>		<b>PUNTOS: 14,00</b>	
		<b>PUNTOS</b>	
<b>Solicitantes de la medida 11, específica para la conversión o mantenimiento en agricultura ecológica</b>		3,00	S
<b>Porcentaje de superficie determinada en zonas con limitaciones naturales u otras limitaciones específicas ubicadas en las zonas de montaña</b>		4,00	100.0%
<b>Porcentaje de superficie determinada situada en zonas RAMSAR</b>		0,00	0.0%
<b>Porcentaje de superficie determinada en zonas vulnerables a la contaminación por nitratos</b>		0,00	0.0%
<b>Mayor pendiente media</b>		3,00	29.49%
<b>Porcentaje de superficie determinada en Red Natura 2000</b>		4,00	100.0%



**DETALLE CRITERIOS DE SELECCIÓN****10.1.12 Agricultura de montaña con orientación ecológica en olivar****PUNTOS:** 14,00**Solicitantes de la medida 11, específica para la conversión o mantenimiento en agricultura ecológica****PUNTOS:** 3,00 S**Porcentaje de superficie determinada en zonas con limitaciones naturales u otras limitaciones específicas ubicadas en las zonas de montaña****PUNTOS:** 4,00 100.0%

<u>REF.</u>	<u>REFERENCIA SIGPAC</u>	<u>CULTIVO</u>	<u>DESCRIPCIÓN CULTIVO</u>	<u>S/R</u>	<u>SUP. COMPROM.</u> <u>(ha)</u>	<u>SUP. CUMPLE</u> <u>(ha)</u>
2310707	21-078-042-00001-001	101000	OLIVAR-SIN VARIEDAD	S	0,09	0,09
2310711	21-078-042-00001-005	101000	OLIVAR-SIN VARIEDAD	S	1,44	1,44
2310718	21-078-042-00001-021	101000	OLIVAR-SIN VARIEDAD	S	0,10	0,10
2310717	21-078-042-00006-002	101000	OLIVAR-SIN VARIEDAD	S	0,01	0,01
2310708	21-078-042-00014-002	101000	OLIVAR-SIN VARIEDAD	S	1,57	1,57
2310709	21-078-042-00014-003	101000	OLIVAR-SIN VARIEDAD	S	3,48	3,48
2310719	21-078-042-00043-002	101000	OLIVAR-SIN VARIEDAD	S	3,73	3,73

**Porcentaje de superficie determinada situada en zonas RAMSAR****PUNTOS:** 0,00 0.0%

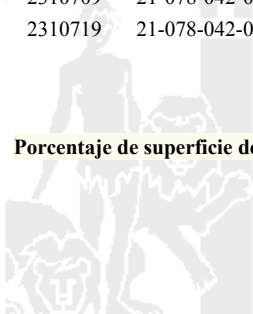
<u>REF.</u>	<u>REFERENCIA SIGPAC</u>	<u>CULTIVO</u>	<u>DESCRIPCIÓN CULTIVO</u>	<u>S/R</u>	<u>SUP. COMPROM.</u> <u>(ha)</u>	<u>SUP. CUMPLE</u> <u>(ha)</u>
2310707	21-078-042-00001-001	101000	OLIVAR-SIN VARIEDAD	S	0,09	0,00
2310711	21-078-042-00001-005	101000	OLIVAR-SIN VARIEDAD	S	1,44	0,00
2310718	21-078-042-00001-021	101000	OLIVAR-SIN VARIEDAD	S	0,10	0,00
2310717	21-078-042-00006-002	101000	OLIVAR-SIN VARIEDAD	S	0,01	0,00
2310708	21-078-042-00014-002	101000	OLIVAR-SIN VARIEDAD	S	1,57	0,00
2310709	21-078-042-00014-003	101000	OLIVAR-SIN VARIEDAD	S	3,48	0,00
2310719	21-078-042-00043-002	101000	OLIVAR-SIN VARIEDAD	S	3,73	0,00

**Porcentaje de superficie determinada en zonas vulnerables a la contaminación por nitratos****PUNTOS:** 0,00 0.0%

<u>REF.</u>	<u>REFERENCIA SIGPAC</u>	<u>CULTIVO</u>	<u>DESCRIPCIÓN CULTIVO</u>	<u>S/R</u>	<u>SUP. COMPROM.</u> <u>(ha)</u>	<u>SUP. CUMPLE</u> <u>(ha)</u>
2310707	21-078-042-00001-001	101000	OLIVAR-SIN VARIEDAD	S	0,09	0,00
2310711	21-078-042-00001-005	101000	OLIVAR-SIN VARIEDAD	S	1,44	0,00
2310718	21-078-042-00001-021	101000	OLIVAR-SIN VARIEDAD	S	0,10	0,00
2310717	21-078-042-00006-002	101000	OLIVAR-SIN VARIEDAD	S	0,01	0,00
2310708	21-078-042-00014-002	101000	OLIVAR-SIN VARIEDAD	S	1,57	0,00
2310709	21-078-042-00014-003	101000	OLIVAR-SIN VARIEDAD	S	3,48	0,00
2310719	21-078-042-00043-002	101000	OLIVAR-SIN VARIEDAD	S	3,73	0,00

**Mayor pendiente media****PUNTOS:** 3,00 29.49%

<u>REF.</u>	<u>REFERENCIA SIGPAC</u>	<u>CULTIVO</u>	<u>DESCRIPCIÓN CULTIVO</u>	<u>S/R</u>	<u>PENDIENTE MEDIA (%)</u>	<u>SUP. COMPROM.</u> <u>(ha)</u>
2310707	21-078-042-00001-001	101000	OLIVAR-SIN VARIEDAD	S	30,46	0,09
2310711	21-078-042-00001-005	101000	OLIVAR-SIN VARIEDAD	S	23,16	1,44
2310718	21-078-042-00001-021	101000	OLIVAR-SIN VARIEDAD	S	32,48	0,10
2310717	21-078-042-00006-002	101000	OLIVAR-SIN VARIEDAD	S	34,97	0,01
2310708	21-078-042-00014-002	101000	OLIVAR-SIN VARIEDAD	S	30,85	1,57
2310709	21-078-042-00014-003	101000	OLIVAR-SIN VARIEDAD	S	30,13	3,48
2310719	21-078-042-00043-002	101000	OLIVAR-SIN VARIEDAD	S	30,66	3,73

**Porcentaje de superficie determinada en Red Natura 2000****PUNTOS:** 4,00 100.0%

<b>REF.</b>	<b>REFERENCIA SIGPAC</b>	<b>CULTIVO</b>	<b>DESCRIPCIÓN CULTIVO</b>	<b>S/R</b>	<b>SUP. COMPROM.</b> <b>(ha)</b>	<b>SUP. CUMPLE</b> <b>(ha)</b>
2310707	21-078-042-00001-001	101000	OLIVAR-SIN VARIEDAD	S	0,09	0,09
2310711	21-078-042-00001-005	101000	OLIVAR-SIN VARIEDAD	S	1,44	1,44
2310718	21-078-042-00001-021	101000	OLIVAR-SIN VARIEDAD	S	0,10	0,10
2310717	21-078-042-00006-002	101000	OLIVAR-SIN VARIEDAD	S	0,01	0,01
2310708	21-078-042-00014-002	101000	OLIVAR-SIN VARIEDAD	S	1,57	1,57
2310709	21-078-042-00014-003	101000	OLIVAR-SIN VARIEDAD	S	3,48	3,48
2310719	21-078-042-00043-002	101000	OLIVAR-SIN VARIEDAD	S	3,73	3,73



<u>APELLIDOS Y NOMBRE / RAZÓN SOCIAL</u>	<u>NIF</u>	<u>EXPEDIENTE</u>	<u>SUP. COMPROMETIDA</u>		
			<u>(ha)</u>		
LEON ALVAREZ JOSE AUGUSTO	29440809G	5009240	1.53		
<b>RESOLUCIÓN</b>					
<b>ADMITIDO</b>					
<b>IMPORTE POR ANUALIDAD</b>					
	<u>2015</u>	<u>2016</u>	<u>2017</u>	<u>2018</u>	<u>2019</u>
<b>IMPORTE MÁXIMO SUBVENCIONABLE</b>	174,63 €	174,63 €	174,63 €	174,63 €	174,63 €
<b>IMPORTE MEDIO DE TRANSFERENCIA (€/ha)</b>	114,14 €	114,14 €	114,14 €	114,14 €	114,14 €

**RECINTOS COMPROMETIDOS**

<u>REF.</u>	<u>REFERENCIA SIGPAC</u>	<u>CULTIVO</u>	<u>DESCRIPCIÓN CULTIVO</u>	<u>S/R</u>	<u>PEND. MEDIA (%)</u>	<u>SUP. DEC. ADMIN. (ha)</u>	<u>SUP. CERT. (ha)</u>	<u>SUP. CAMPO (ha)</u>	<u>SUP. COMPROM. (ha)</u>
2935608	21-031-003-00111-001	101000	OLIVAR-SIN VARIEDAD	S	24,86	0,67	0,67	0,67	0,67
2935611	21-031-006-00006-025	101000	OLIVAR-SIN VARIEDAD	S	23,16	0,77	0,77		0,77
2935613	21-031-006-00006-023	101000	OLIVAR-SIN VARIEDAD	S	47,61	0,14	0,14	0,00	0,00
2935615	21-031-006-00006-015	101000	OLIVAR-SIN VARIEDAD	S	43,43	0,06	0,06	0,06	0,06
2935616	21-031-006-00005-008	101000	OLIVAR-SIN VARIEDAD	S	23,46	0,02	0,02	0,00	0,00
2935617	21-031-006-00006-016	101000	OLIVAR-SIN VARIEDAD	S	25,33	0,03	0,03	0,03	0,03

**RESUMEN CRITERIOS DE SELECCIÓN**

<b>10.1.12 Agricultura de montaña con orientación ecológica en olivar</b>		<b>PUNTOS: 12,00</b>	
		<u>PUNTOS</u>	
<b>Solicitantes de la medida 11, específica para la conversión o mantenimiento en agricultura ecológica</b>		3,00	S
<b>Porcentaje de superficie determinada en zonas con limitaciones naturales u otras limitaciones específicas ubicadas en las zonas de montaña</b>		4,00	100.0%
<b>Porcentaje de superficie determinada situada en zonas RAMSAR</b>		0,00	0.0%
<b>Porcentaje de superficie determinada en zonas vulnerables a la contaminación por nitratos</b>		0,00	0.0%
<b>Mayor pendiente media</b>		1,00	24.75%
<b>Porcentaje de superficie determinada en Red Natura 2000</b>		4,00	100.0%





**DETALLE CRITERIOS DE SELECCIÓN****10.1.12 Agricultura de montaña con orientación ecológica en olivar****PUNTOS:** 12,00**Solicitantes de la medida 11, específica para la conversión o mantenimiento en agricultura ecológica****PUNTOS:** 3,00 S**Porcentaje de superficie determinada en zonas con limitaciones naturales u otras limitaciones específicas ubicadas en las zonas de montaña****PUNTOS:** 4,00 100.0%

<u>REF.</u>	<u>REFERENCIA SIGPAC</u>	<u>CULTIVO DESCRIPCIÓN CULTIVO</u>	<u>S/R</u>	<u>SUP. COMPROM.</u> <u>(ha)</u>	<u>SUP. CUMPLE</u> <u>(ha)</u>
2935608	21-031-003-00111-001	101000 OLIVAR-SIN VARIEDAD	S	0,67	0,67
2935616	21-031-006-00005-008	101000 OLIVAR-SIN VARIEDAD	S	0,00	0,00
2935615	21-031-006-00006-015	101000 OLIVAR-SIN VARIEDAD	S	0,06	0,06
2935617	21-031-006-00006-016	101000 OLIVAR-SIN VARIEDAD	S	0,03	0,03
2935613	21-031-006-00006-023	101000 OLIVAR-SIN VARIEDAD	S	0,00	0,00
2935611	21-031-006-00006-025	101000 OLIVAR-SIN VARIEDAD	S	0,77	0,77

**Porcentaje de superficie determinada situada en zonas RAMSAR****PUNTOS:** 0,00 0.0%

<u>REF.</u>	<u>REFERENCIA SIGPAC</u>	<u>CULTIVO DESCRIPCIÓN CULTIVO</u>	<u>S/R</u>	<u>SUP. COMPROM.</u> <u>(ha)</u>	<u>SUP. CUMPLE</u> <u>(ha)</u>
2935608	21-031-003-00111-001	101000 OLIVAR-SIN VARIEDAD	S	0,67	0,00
2935616	21-031-006-00005-008	101000 OLIVAR-SIN VARIEDAD	S	0,00	0,00
2935615	21-031-006-00006-015	101000 OLIVAR-SIN VARIEDAD	S	0,06	0,00
2935617	21-031-006-00006-016	101000 OLIVAR-SIN VARIEDAD	S	0,03	0,00
2935613	21-031-006-00006-023	101000 OLIVAR-SIN VARIEDAD	S	0,00	0,00
2935611	21-031-006-00006-025	101000 OLIVAR-SIN VARIEDAD	S	0,77	0,00

**Porcentaje de superficie determinada en zonas vulnerables a la contaminación por nitratos****PUNTOS:** 0,00 0.0%

<u>REF.</u>	<u>REFERENCIA SIGPAC</u>	<u>CULTIVO DESCRIPCIÓN CULTIVO</u>	<u>S/R</u>	<u>SUP. COMPROM.</u> <u>(ha)</u>	<u>SUP. CUMPLE</u> <u>(ha)</u>
2935608	21-031-003-00111-001	101000 OLIVAR-SIN VARIEDAD	S	0,67	0,00
2935616	21-031-006-00005-008	101000 OLIVAR-SIN VARIEDAD	S	0,00	0,00
2935615	21-031-006-00006-015	101000 OLIVAR-SIN VARIEDAD	S	0,06	0,00
2935617	21-031-006-00006-016	101000 OLIVAR-SIN VARIEDAD	S	0,03	0,00
2935613	21-031-006-00006-023	101000 OLIVAR-SIN VARIEDAD	S	0,00	0,00
2935611	21-031-006-00006-025	101000 OLIVAR-SIN VARIEDAD	S	0,77	0,00

**Mayor pendiente media****PUNTOS:** 1,00 24.75%

<u>REF.</u>	<u>REFERENCIA SIGPAC</u>	<u>CULTIVO DESCRIPCIÓN CULTIVO</u>	<u>S/R</u>	<u>PENDIENTE MEDIA (%)</u>	<u>SUP. COMPROM.</u> <u>(ha)</u>
2935608	21-031-003-00111-001	101000 OLIVAR-SIN VARIEDAD	S	24,86	0,67
2935616	21-031-006-00005-008	101000 OLIVAR-SIN VARIEDAD	S	23,46	0,00
2935615	21-031-006-00006-015	101000 OLIVAR-SIN VARIEDAD	S	43,43	0,06
2935617	21-031-006-00006-016	101000 OLIVAR-SIN VARIEDAD	S	25,33	0,03
2935613	21-031-006-00006-023	101000 OLIVAR-SIN VARIEDAD	S	47,61	0,00
2935611	21-031-006-00006-025	101000 OLIVAR-SIN VARIEDAD	S	23,16	0,77

**Porcentaje de superficie determinada en Red Natura 2000****PUNTOS:** 4,00 100.0%

<u>REF.</u>	<u>REFERENCIA SIGPAC</u>	<u>CULTIVO DESCRIPCIÓN CULTIVO</u>	<u>S/R</u>	<u>SUP. COMPROM.</u> <u>(ha)</u>	<u>SUP. CUMPLE</u> <u>(ha)</u>
2935608	21-031-003-00111-001	101000 OLIVAR-SIN VARIEDAD	S	0,67	0,67
2935616	21-031-006-00005-008	101000 OLIVAR-SIN VARIEDAD	S	0,00	0,00
2935615	21-031-006-00006-015	101000 OLIVAR-SIN VARIEDAD	S	0,06	0,06

<b>REF.</b>	<b>REFERENCIA SIGPAC</b>	<b>CULTIVO</b>	<b>DESCRIPCIÓN CULTIVO</b>	<b>S/R</b>	<b>SUP. COMPROM.</b> <b>(ha)</b>	<b>SUP. CUMPLE</b> <b>(ha)</b>
2935617	21-031-006-00006-016	101000	OLIVAR-SIN VARIEDAD	S	0,03	0,03
2935613	21-031-006-00006-023	101000	OLIVAR-SIN VARIEDAD	S	0,00	0,00
2935611	21-031-006-00006-025	101000	OLIVAR-SIN VARIEDAD	S	0,77	0,77



<u>APELLIDOS Y NOMBRE / RAZÓN SOCIAL</u>	<u>NIF</u>	<u>EXPEDIENTE</u>	<u>SUP. COMPROMETIDA (ha)</u>
LIANES JARA EMILIANA	33862977P	5009430	21.6

**RESOLUCIÓN  
ADMITIDO**

**IMPORTE POR ANUALIDAD**

	<u>2015</u>	<u>2016</u>	<u>2017</u>	<u>2018</u>	<u>2019</u>
IMPORTE MÁXIMO SUBVENCIONABLE	2.465,42 €	2.465,42 €	2.465,42 €	2.465,42 €	2.465,42 €
IMPORTE MEDIO DE TRANSFERENCIA (€/ha)	114,14 €	114,14 €	114,14 €	114,14 €	114,14 €

**RECINTOS COMPROMETIDOS**

<u>REF.</u>	<u>REFERENCIA SIGPAC</u>	<u>CULTIVO</u>	<u>DESCRIPCIÓN CULTIVO</u>	<u>S/R</u>	<u>PEND. MEDIA (%)</u>	<u>SUP. DEC. ADMIN. (ha)</u>	<u>SUP. CERT. (ha)</u>	<u>SUP. CAMPO (ha)</u>	<u>SUP. COMPROM. (ha)</u>
2371755	21-051-002-00118-002	101000	OLIVAR-SIN VARIEDAD	S	34,81	0,04	0,04		0,04
2371756	21-051-002-00119-012	101000	OLIVAR-SIN VARIEDAD	S	22,41	1,73	1,73		1,73
2371757	21-051-002-00118-003	101000	OLIVAR-SIN VARIEDAD	S	39,77	1,40	1,40		1,40
2371758	21-051-002-00119-002	101000	OLIVAR-SIN VARIEDAD	S	33,95	18,37	18,37		18,37
2371759	21-051-002-00118-004	101000	OLIVAR-SIN VARIEDAD	S	26,01	0,06	0,06		0,06

**RESUMEN CRITERIOS DE SELECCIÓN**

**10.1.12 Agricultura de montaña con orientación ecológica en olivar**

**PUNTOS: 14,00**

	<u>PUNTOS</u>	
Solicitantes de la medida 11, específica para la conversión o mantenimiento en agricultura ecológica	3,00	S
Porcentaje de superficie determinada en zonas con limitaciones naturales u otras limitaciones específicas ubicadas en las zonas de montaña	4,00	100.0%
Porcentaje de superficie determinada situada en zonas RAMSAR	0,00	0.0%
Porcentaje de superficie determinada en zonas vulnerables a la contaminación por nitratos	0,00	0.0%
Mayor pendiente media	3,00	33.38%
Porcentaje de superficie determinada en Red Natura 2000	4,00	100.0%



**DETALLE CRITERIOS DE SELECCIÓN****10.1.12 Agricultura de montaña con orientación ecológica en olivar****PUNTOS:** 14,00**Solicitantes de la medida 11, específica para la conversión o mantenimiento en agricultura ecológica****PUNTOS:** 3,00 S**Porcentaje de superficie determinada en zonas con limitaciones naturales u otras limitaciones específicas ubicadas en las zonas de montaña****PUNTOS:** 4,00 100.0%

<u>REF.</u>	<u>REFERENCIA SIGPAC</u>	<u>CULTIVO DESCRIPCIÓN CULTIVO</u>	<u>S/R</u>	<u>SUP. COMPROM.</u> <u>(ha)</u>	<u>SUP. CUMPLE</u> <u>(ha)</u>
2371755	21-051-002-00118-002	101000 OLIVAR-SIN VARIEDAD	S	0,04	0,04
2371757	21-051-002-00118-003	101000 OLIVAR-SIN VARIEDAD	S	1,40	1,40
2371759	21-051-002-00118-004	101000 OLIVAR-SIN VARIEDAD	S	0,06	0,06
2371758	21-051-002-00119-002	101000 OLIVAR-SIN VARIEDAD	S	18,37	18,37
2371756	21-051-002-00119-012	101000 OLIVAR-SIN VARIEDAD	S	1,73	1,73

**Porcentaje de superficie determinada situada en zonas RAMSAR****PUNTOS:** 0,00 0.0%

<u>REF.</u>	<u>REFERENCIA SIGPAC</u>	<u>CULTIVO DESCRIPCIÓN CULTIVO</u>	<u>S/R</u>	<u>SUP. COMPROM.</u> <u>(ha)</u>	<u>SUP. CUMPLE</u> <u>(ha)</u>
2371755	21-051-002-00118-002	101000 OLIVAR-SIN VARIEDAD	S	0,04	0,00
2371757	21-051-002-00118-003	101000 OLIVAR-SIN VARIEDAD	S	1,40	0,00
2371759	21-051-002-00118-004	101000 OLIVAR-SIN VARIEDAD	S	0,06	0,00
2371758	21-051-002-00119-002	101000 OLIVAR-SIN VARIEDAD	S	18,37	0,00
2371756	21-051-002-00119-012	101000 OLIVAR-SIN VARIEDAD	S	1,73	0,00

**Porcentaje de superficie determinada en zonas vulnerables a la contaminación por nitratos****PUNTOS:** 0,00 0.0%

<u>REF.</u>	<u>REFERENCIA SIGPAC</u>	<u>CULTIVO DESCRIPCIÓN CULTIVO</u>	<u>S/R</u>	<u>SUP. COMPROM.</u> <u>(ha)</u>	<u>SUP. CUMPLE</u> <u>(ha)</u>
2371755	21-051-002-00118-002	101000 OLIVAR-SIN VARIEDAD	S	0,04	0,00
2371757	21-051-002-00118-003	101000 OLIVAR-SIN VARIEDAD	S	1,40	0,00
2371759	21-051-002-00118-004	101000 OLIVAR-SIN VARIEDAD	S	0,06	0,00
2371758	21-051-002-00119-002	101000 OLIVAR-SIN VARIEDAD	S	18,37	0,00
2371756	21-051-002-00119-012	101000 OLIVAR-SIN VARIEDAD	S	1,73	0,00

**Mayor pendiente media****PUNTOS:** 3,00 33.38%

<u>REF.</u>	<u>REFERENCIA SIGPAC</u>	<u>CULTIVO DESCRIPCIÓN CULTIVO</u>	<u>S/R</u>	<u>PENDIENTE MEDIA (%)</u>	<u>SUP. COMPROM.</u> <u>(ha)</u>
2371755	21-051-002-00118-002	101000 OLIVAR-SIN VARIEDAD	S	34,81	0,04
2371757	21-051-002-00118-003	101000 OLIVAR-SIN VARIEDAD	S	39,77	1,40
2371759	21-051-002-00118-004	101000 OLIVAR-SIN VARIEDAD	S	26,01	0,06
2371758	21-051-002-00119-002	101000 OLIVAR-SIN VARIEDAD	S	33,95	18,37
2371756	21-051-002-00119-012	101000 OLIVAR-SIN VARIEDAD	S	22,41	1,73

**Porcentaje de superficie determinada en Red Natura 2000****PUNTOS:** 4,00 100.0%

<u>REF.</u>	<u>REFERENCIA SIGPAC</u>	<u>CULTIVO DESCRIPCIÓN CULTIVO</u>	<u>S/R</u>	<u>SUP. COMPROM.</u> <u>(ha)</u>	<u>SUP. CUMPLE</u> <u>(ha)</u>
2371755	21-051-002-00118-002	101000 OLIVAR-SIN VARIEDAD	S	0,04	0,04
2371757	21-051-002-00118-003	101000 OLIVAR-SIN VARIEDAD	S	1,40	1,40
2371759	21-051-002-00118-004	101000 OLIVAR-SIN VARIEDAD	S	0,06	0,06
2371758	21-051-002-00119-002	101000 OLIVAR-SIN VARIEDAD	S	18,37	18,37
2371756	21-051-002-00119-012	101000 OLIVAR-SIN VARIEDAD	S	1,73	1,73

<u>APELLIDOS Y NOMBRE / RAZÓN SOCIAL</u>		<u>NIF</u>	<u>EXPEDIENTE</u>	<u>SUP. COMPROMETIDA</u>				
				<u>(ha)</u>				
LLANES VAZQUEZ RAMON		29435952T	5008646	3.18				
<b>RESOLUCIÓN ADMITIDO</b>								
<b>IMPORTE POR ANUALIDAD</b>								
		<b>2015</b>	<b>2016</b>	<b>2017</b>	<b>2018</b>	<b>2019</b>		
IMPORTE MÁXIMO SUBVENCIONABLE		362,97 €	362,97 €	362,97 €	362,97 €	362,97 €		
IMPORTE MEDIO DE TRANSFERENCIA (€/ha)		114,14 €	114,14 €	114,14 €	114,14 €	114,14 €		
<b>RECINTOS COMPROMETIDOS</b>								
<u>REF.</u>	<u>REFERENCIA SIGPAC</u>	<u>CULTIVO</u>	<u>DESCRIPCIÓN CULTIVO</u>	<u>PEND. MEDIA</u>	<u>SUP. DEC. ADMIN.</u>	<u>SUP. CERT.</u>	<u>SUP. CAMPO</u>	<u>SUP. COMPROM.</u>
				<u>S/R</u>	<u>(%)</u>	<u>(ha)</u>	<u>(ha)</u>	<u>(ha)</u>
2920136	21-004-004-00966-004	101000	OLIVAR-SIN VARIEDAD	S	28,48	3,18	3,18	3,18

### RESUMEN CRITERIOS DE SELECCIÓN

<b>10.1.12 Agricultura de montaña con orientación ecológica en olivar</b>		<b>PUNTOS: 10,00</b>	
		<b>PUNTOS</b>	
<b>Solicitantes de la medida 11, específica para la conversión o mantenimiento en agricultura ecológica</b>		3,00	S
<b>Porcentaje de superficie determinada en zonas con limitaciones naturales u otras limitaciones específicas ubicadas en las zonas de montaña</b>		4,00	100.0%
<b>Porcentaje de superficie determinada situada en zonas RAMSAR</b>		0,00	0.0%
<b>Porcentaje de superficie determinada en zonas vulnerables a la contaminación por nitratos</b>		0,00	0.0%
<b>Mayor pendiente media</b>		3,00	28.48%
<b>Porcentaje de superficie determinada en Red Natura 2000</b>		0,00	0.0%



**DETALLE CRITERIOS DE SELECCIÓN****10.1.12 Agricultura de montaña con orientación ecológica en olivar****PUNTOS: 10,00****Solicitantes de la medida 11, específica para la conversión o mantenimiento en agricultura ecológica****PUNTOS: 3,00 S****Porcentaje de superficie determinada en zonas con limitaciones naturales u otras limitaciones específicas ubicadas en las zonas de montaña****PUNTOS: 4,00 100.0%**

<u>REF.</u>	<u>REFERENCIA SIGPAC</u>	<u>CULTIVO</u>	<u>DESCRIPCIÓN CULTIVO</u>	<u>S/R</u>	<u>SUP. COMPROM. (ha)</u>	<u>SUP. CUMPLE (ha)</u>
2920136	21-004-004-00966-004	101000	OLIVAR-SIN VARIEDAD	S	3,18	3,18

**Porcentaje de superficie determinada situada en zonas RAMSAR****PUNTOS: 0,00 0.0%**

<u>REF.</u>	<u>REFERENCIA SIGPAC</u>	<u>CULTIVO</u>	<u>DESCRIPCIÓN CULTIVO</u>	<u>S/R</u>	<u>SUP. COMPROM. (ha)</u>	<u>SUP. CUMPLE (ha)</u>
2920136	21-004-004-00966-004	101000	OLIVAR-SIN VARIEDAD	S	3,18	0,00

**Porcentaje de superficie determinada en zonas vulnerables a la contaminación por nitratos****PUNTOS: 0,00 0.0%**

<u>REF.</u>	<u>REFERENCIA SIGPAC</u>	<u>CULTIVO</u>	<u>DESCRIPCIÓN CULTIVO</u>	<u>S/R</u>	<u>SUP. COMPROM. (ha)</u>	<u>SUP. CUMPLE (ha)</u>
2920136	21-004-004-00966-004	101000	OLIVAR-SIN VARIEDAD	S	3,18	0,00

**Mayor pendiente media****PUNTOS: 3,00 28.48%**

<u>REF.</u>	<u>REFERENCIA SIGPAC</u>	<u>CULTIVO</u>	<u>DESCRIPCIÓN CULTIVO</u>	<u>S/R</u>	<u>PENDIENTE MEDIA (%)</u>	<u>SUP. COMPROM. (ha)</u>
2920136	21-004-004-00966-004	101000	OLIVAR-SIN VARIEDAD	S	28,48	3,18

**Porcentaje de superficie determinada en Red Natura 2000****PUNTOS: 0,00 0.0%**

<u>REF.</u>	<u>REFERENCIA SIGPAC</u>	<u>CULTIVO</u>	<u>DESCRIPCIÓN CULTIVO</u>	<u>S/R</u>	<u>SUP. COMPROM. (ha)</u>	<u>SUP. CUMPLE (ha)</u>
2920136	21-004-004-00966-004	101000	OLIVAR-SIN VARIEDAD	S	3,18	0,00



<u>APELLIDOS Y NOMBRE / RAZÓN SOCIAL</u>	<u>NIF</u>	<u>EXPEDIENTE</u>	<u>SUP. COMPROMETIDA (ha)</u>
LOBO DELGADO JUAN	28369702F	5007066	6.54

**RESOLUCIÓN  
ADMITIDO**

**IMPORTE POR ANUALIDAD**

	<u>2015</u>	<u>2016</u>	<u>2017</u>	<u>2018</u>	<u>2019</u>
IMPORTE MÁXIMO SUBVENCIONABLE	746,48 €	746,48 €	746,48 €	746,48 €	746,48 €
IMPORTE MEDIO DE TRANSFERENCIA (€/ha)	114,14 €	114,14 €	114,14 €	114,14 €	114,14 €

**RECINTOS COMPROMETIDOS**

<u>REF.</u>	<u>REFERENCIA SIGPAC</u>	<u>CULTIVO</u>	<u>DESCRIPCIÓN CULTIVO</u>	<u>S/R</u>	<u>PEND. MEDIA (%)</u>	<u>SUP. DEC. ADMIN. (ha)</u>	<u>SUP. CERT. (ha)</u>	<u>SUP. CAMPO (ha)</u>	<u>SUP. COMPROM. (ha)</u>
2282823	21-016-011-00085-004	101000	OLIVAR-SIN VARIEDAD	S	37,10	3,41	3,41		3,41
2282824	21-016-011-00043-003	101000	OLIVAR-SIN VARIEDAD	S	40,64	3,11	3,11		3,11
2282825	21-016-011-00043-004	101000	OLIVAR-SIN VARIEDAD	S	33,08	0,02	0,02		0,02

**RESUMEN CRITERIOS DE SELECCIÓN**

**10.1.12 Agricultura de montaña con orientación ecológica en olivar** PUNTOS: 14,00

	<u>PUNTOS</u>	
Solicitantes de la medida 11, específica para la conversión o mantenimiento en agricultura ecológica	3,00	S
Porcentaje de superficie determinada en zonas con limitaciones naturales u otras limitaciones específicas ubicadas en las zonas de montaña	4,00	100.0%
Porcentaje de superficie determinada situada en zonas RAMSAR	0,00	0.0%
Porcentaje de superficie determinada en zonas vulnerables a la contaminación por nitratos	0,00	0.0%
Mayor pendiente media	3,00	38.77%
Porcentaje de superficie determinada en Red Natura 2000	4,00	100.0%



**DETALLE CRITERIOS DE SELECCIÓN****10.1.12 Agricultura de montaña con orientación ecológica en olivar****PUNTOS:** 14,00**Solicitantes de la medida 11, específica para la conversión o mantenimiento en agricultura ecológica****PUNTOS:** 3,00 S**Porcentaje de superficie determinada en zonas con limitaciones naturales u otras limitaciones específicas ubicadas en las zonas de montaña****PUNTOS:** 4,00 100.0%

<u>REF.</u>	<u>REFERENCIA SIGPAC</u>	<u>CULTIVO DESCRIPCIÓN CULTIVO</u>	<u>S/R</u>	<u>SUP. COMPROM.</u> <u>(ha)</u>	<u>SUP. CUMPLE</u> <u>(ha)</u>
2282824	21-016-011-00043-003	101000 OLIVAR-SIN VARIEDAD	S	3,11	3,11
2282825	21-016-011-00043-004	101000 OLIVAR-SIN VARIEDAD	S	0,02	0,02
2282823	21-016-011-00085-004	101000 OLIVAR-SIN VARIEDAD	S	3,41	3,41

**Porcentaje de superficie determinada situada en zonas RAMSAR****PUNTOS:** 0,00 0.0%

<u>REF.</u>	<u>REFERENCIA SIGPAC</u>	<u>CULTIVO DESCRIPCIÓN CULTIVO</u>	<u>S/R</u>	<u>SUP. COMPROM.</u> <u>(ha)</u>	<u>SUP. CUMPLE</u> <u>(ha)</u>
2282824	21-016-011-00043-003	101000 OLIVAR-SIN VARIEDAD	S	3,11	0,00
2282825	21-016-011-00043-004	101000 OLIVAR-SIN VARIEDAD	S	0,02	0,00
2282823	21-016-011-00085-004	101000 OLIVAR-SIN VARIEDAD	S	3,41	0,00

**Porcentaje de superficie determinada en zonas vulnerables a la contaminación por nitratos****PUNTOS:** 0,00 0.0%

<u>REF.</u>	<u>REFERENCIA SIGPAC</u>	<u>CULTIVO DESCRIPCIÓN CULTIVO</u>	<u>S/R</u>	<u>SUP. COMPROM.</u> <u>(ha)</u>	<u>SUP. CUMPLE</u> <u>(ha)</u>
2282824	21-016-011-00043-003	101000 OLIVAR-SIN VARIEDAD	S	3,11	0,00
2282825	21-016-011-00043-004	101000 OLIVAR-SIN VARIEDAD	S	0,02	0,00
2282823	21-016-011-00085-004	101000 OLIVAR-SIN VARIEDAD	S	3,41	0,00

**Mayor pendiente media****PUNTOS:** 3,00 38.77%

<u>REF.</u>	<u>REFERENCIA SIGPAC</u>	<u>CULTIVO DESCRIPCIÓN CULTIVO</u>	<u>S/R</u>	<u>PENDIENTE MEDIA (%)</u>	<u>SUP. COMPROM.</u> <u>(ha)</u>
2282824	21-016-011-00043-003	101000 OLIVAR-SIN VARIEDAD	S	40,64	3,11
2282825	21-016-011-00043-004	101000 OLIVAR-SIN VARIEDAD	S	33,08	0,02
2282823	21-016-011-00085-004	101000 OLIVAR-SIN VARIEDAD	S	37,10	3,41

**Porcentaje de superficie determinada en Red Natura 2000****PUNTOS:** 4,00 100.0%

<u>REF.</u>	<u>REFERENCIA SIGPAC</u>	<u>CULTIVO DESCRIPCIÓN CULTIVO</u>	<u>S/R</u>	<u>SUP. COMPROM.</u> <u>(ha)</u>	<u>SUP. CUMPLE</u> <u>(ha)</u>
2282824	21-016-011-00043-003	101000 OLIVAR-SIN VARIEDAD	S	3,11	3,11
2282825	21-016-011-00043-004	101000 OLIVAR-SIN VARIEDAD	S	0,02	0,02
2282823	21-016-011-00085-004	101000 OLIVAR-SIN VARIEDAD	S	3,41	3,41





<u>APELLIDOS Y NOMBRE / RAZÓN SOCIAL</u>	<u>NIF</u>	<u>EXPEDIENTE</u>	<u>SUP. COMPROMETIDA (ha)</u>
LOBO SANCHEZ MIGUEL ANGEL	75546925K	5006424	1.5

**RESOLUCIÓN ADMITIDO**

**IMPORTE POR ANUALIDAD**

	<u>2015</u>	<u>2016</u>	<u>2017</u>	<u>2018</u>	<u>2019</u>
IMPORTE MÁXIMO SUBVENCIONABLE	171,21 €	171,21 €	171,21 €	171,21 €	171,21 €
IMPORTE MEDIO DE TRANSFERENCIA (€/ha)	114,14 €	114,14 €	114,14 €	114,14 €	114,14 €

**RECINTOS COMPROMETIDOS**

<u>REF.</u>	<u>REFERENCIA SIGPAC</u>	<u>CULTIVO</u>	<u>DESCRIPCIÓN CULTIVO</u>	<u>S/R</u>	<u>PEND. MEDIA (%)</u>	<u>SUP. DEC. ADMIN. (ha)</u>	<u>SUP. CERT. (ha)</u>	<u>SUP. CAMPO (ha)</u>	<u>SUP. COMPROM. (ha)</u>
2303483	21-009-004-00187-001	101000	OLIVAR-SIN VARIEDAD	S	27,30	0,45	0,45		0,00
2303484	21-009-004-00041-002	101000	OLIVAR-SIN VARIEDAD	S	28,75	1,33	1,33		0,00
2303487	21-009-809-00070-001	101000	OLIVAR-SIN VARIEDAD	S	25,64	0,60	0,60		0,60
2303488	21-009-809-00068-001	101000	OLIVAR-SIN VARIEDAD	S	27,59	0,30	0,30		0,30
2303489	21-009-809-00069-002	101000	OLIVAR-SIN VARIEDAD	S	26,76	0,60	0,60		0,60

**RESUMEN CRITERIOS DE SELECCIÓN****10.1.12 Agricultura de montaña con orientación ecológica en olivar** PUNTOS: 14,00

	<u>PUNTOS</u>	
Solicitantes de la medida 11, específica para la conversión o mantenimiento en agricultura ecológica	3,00	S
Porcentaje de superficie determinada en zonas con limitaciones naturales u otras limitaciones específicas ubicadas en las zonas de montaña	4,00	100.0%
Porcentaje de superficie determinada situada en zonas RAMSAR	0,00	0.0%
Porcentaje de superficie determinada en zonas vulnerables a la contaminación por nitratos	0,00	0.0%
Mayor pendiente media	3,00	26.48%
Porcentaje de superficie determinada en Red Natura 2000	4,00	100.0%



**DETALLE CRITERIOS DE SELECCIÓN****10.1.12 Agricultura de montaña con orientación ecológica en olivar****PUNTOS:** 14,00**Solicitantes de la medida 11, específica para la conversión o mantenimiento en agricultura ecológica****PUNTOS:** 3,00 S**Porcentaje de superficie determinada en zonas con limitaciones naturales u otras limitaciones específicas ubicadas en las zonas de montaña****PUNTOS:** 4,00 100.0%

<u>REF.</u>	<u>REFERENCIA SIGPAC</u>	<u>CULTIVO DESCRIPCIÓN CULTIVO</u>	<u>S/R</u>	<u>SUP. COMPROM.</u> <u>(ha)</u>	<u>SUP. CUMPLE</u> <u>(ha)</u>
2303484	21-009-004-00041-002	101000 OLIVAR-SIN VARIEDAD	S	0,00	0,00
2303483	21-009-004-00187-001	101000 OLIVAR-SIN VARIEDAD	S	0,00	0,00
2303488	21-009-809-00068-001	101000 OLIVAR-SIN VARIEDAD	S	0,30	0,30
2303489	21-009-809-00069-002	101000 OLIVAR-SIN VARIEDAD	S	0,60	0,60
2303487	21-009-809-00070-001	101000 OLIVAR-SIN VARIEDAD	S	0,60	0,60

**Porcentaje de superficie determinada situada en zonas RAMSAR****PUNTOS:** 0,00 0.0%

<u>REF.</u>	<u>REFERENCIA SIGPAC</u>	<u>CULTIVO DESCRIPCIÓN CULTIVO</u>	<u>S/R</u>	<u>SUP. COMPROM.</u> <u>(ha)</u>	<u>SUP. CUMPLE</u> <u>(ha)</u>
2303484	21-009-004-00041-002	101000 OLIVAR-SIN VARIEDAD	S	0,00	0,00
2303483	21-009-004-00187-001	101000 OLIVAR-SIN VARIEDAD	S	0,00	0,00
2303488	21-009-809-00068-001	101000 OLIVAR-SIN VARIEDAD	S	0,30	0,00
2303489	21-009-809-00069-002	101000 OLIVAR-SIN VARIEDAD	S	0,60	0,00
2303487	21-009-809-00070-001	101000 OLIVAR-SIN VARIEDAD	S	0,60	0,00

**Porcentaje de superficie determinada en zonas vulnerables a la contaminación por nitratos****PUNTOS:** 0,00 0.0%

<u>REF.</u>	<u>REFERENCIA SIGPAC</u>	<u>CULTIVO DESCRIPCIÓN CULTIVO</u>	<u>S/R</u>	<u>SUP. COMPROM.</u> <u>(ha)</u>	<u>SUP. CUMPLE</u> <u>(ha)</u>
2303484	21-009-004-00041-002	101000 OLIVAR-SIN VARIEDAD	S	0,00	0,00
2303483	21-009-004-00187-001	101000 OLIVAR-SIN VARIEDAD	S	0,00	0,00
2303488	21-009-809-00068-001	101000 OLIVAR-SIN VARIEDAD	S	0,30	0,00
2303489	21-009-809-00069-002	101000 OLIVAR-SIN VARIEDAD	S	0,60	0,00
2303487	21-009-809-00070-001	101000 OLIVAR-SIN VARIEDAD	S	0,60	0,00

**Mayor pendiente media****PUNTOS:** 3,00 26.48%

<u>REF.</u>	<u>REFERENCIA SIGPAC</u>	<u>CULTIVO DESCRIPCIÓN CULTIVO</u>	<u>S/R</u>	<u>PENDIENTE MEDIA (%)</u>	<u>SUP. COMPROM.</u> <u>(ha)</u>
2303484	21-009-004-00041-002	101000 OLIVAR-SIN VARIEDAD	S	28,75	0,00
2303483	21-009-004-00187-001	101000 OLIVAR-SIN VARIEDAD	S	27,30	0,00
2303488	21-009-809-00068-001	101000 OLIVAR-SIN VARIEDAD	S	27,59	0,30
2303489	21-009-809-00069-002	101000 OLIVAR-SIN VARIEDAD	S	26,76	0,60
2303487	21-009-809-00070-001	101000 OLIVAR-SIN VARIEDAD	S	25,64	0,60

**Porcentaje de superficie determinada en Red Natura 2000****PUNTOS:** 4,00 100.0%

<u>REF.</u>	<u>REFERENCIA SIGPAC</u>	<u>CULTIVO DESCRIPCIÓN CULTIVO</u>	<u>S/R</u>	<u>SUP. COMPROM.</u> <u>(ha)</u>	<u>SUP. CUMPLE</u> <u>(ha)</u>
2303484	21-009-004-00041-002	101000 OLIVAR-SIN VARIEDAD	S	0,00	0,00
2303483	21-009-004-00187-001	101000 OLIVAR-SIN VARIEDAD	S	0,00	0,00
2303488	21-009-809-00068-001	101000 OLIVAR-SIN VARIEDAD	S	0,30	0,30
2303489	21-009-809-00069-002	101000 OLIVAR-SIN VARIEDAD	S	0,60	0,60
2303487	21-009-809-00070-001	101000 OLIVAR-SIN VARIEDAD	S	0,60	0,60

<u>APELLIDOS Y NOMBRE / RAZÓN SOCIAL</u>	<u>NIF</u>	<u>EXPEDIENTE</u>	<u>SUP. COMPROMETIDA (ha)</u>
LOPEZ BORRERO CATALINA ANA MARIA	75514475R	5007782	1.84

**RESOLUCIÓN  
ADMITIDO**

**IMPORTE POR ANUALIDAD**

	<u>2015</u>	<u>2016</u>	<u>2017</u>	<u>2018</u>	<u>2019</u>
IMPORTE MÁXIMO SUBVENCIONABLE	210,02 €	210,02 €	210,02 €	210,02 €	210,02 €
IMPORTE MEDIO DE TRANSFERENCIA (€/ha)	114,14 €	114,14 €	114,14 €	114,14 €	114,14 €

**RECINTOS COMPROMETIDOS**

<u>REF.</u>	<u>REFERENCIA SIGPAC</u>	<u>CULTIVO</u>	<u>DESCRIPCIÓN CULTIVO</u>	<u>PEND. MEDIA S/R (%)</u>	<u>SUP. DEC. ADMIN. (ha)</u>	<u>SUP. CERT. (ha)</u>	<u>SUP. CAMPO (ha)</u>	<u>SUP. COMPROM. (ha)</u>
2304430	21-022-001-00111-002	101000	OLIVAR-SIN VARIEDAD	S 39,04	0,25	0,25		0,25
2304431	21-022-001-00031-002	101000	OLIVAR-SIN VARIEDAD	S 25,46	1,59	1,59		1,59

**RESUMEN CRITERIOS DE SELECCIÓN**

**10.1.12 Agricultura de montaña con orientación ecológica en olivar** PUNTOS: 14,00

	<u>PUNTOS</u>	
Solicitantes de la medida 11, específica para la conversión o mantenimiento en agricultura ecológica	3,00	S
Porcentaje de superficie determinada en zonas con limitaciones naturales u otras limitaciones específicas ubicadas en las zonas de montaña	4,00	100.0%
Porcentaje de superficie determinada situada en zonas RAMSAR	0,00	0.0%
Porcentaje de superficie determinada en zonas vulnerables a la contaminación por nitratos	0,00	0.0%
Mayor pendiente media	3,00	27.3%
Porcentaje de superficie determinada en Red Natura 2000	4,00	100.0%



**DETALLE CRITERIOS DE SELECCIÓN****10.1.12 Agricultura de montaña con orientación ecológica en olivar****PUNTOS: 14,00****Solicitantes de la medida 11, específica para la conversión o mantenimiento en agricultura ecológica****PUNTOS: 3,00 S****Porcentaje de superficie determinada en zonas con limitaciones naturales u otras limitaciones específicas ubicadas en las zonas de montaña****PUNTOS: 4,00 100.0%**

<u>REF.</u>	<u>REFERENCIA SIGPAC</u>	<u>CULTIVO</u>	<u>DESCRIPCIÓN CULTIVO</u>	<u>S/R</u>	<u>SUP. COMPROM.</u> <u>(ha)</u>	<u>SUP. CUMPLE</u> <u>(ha)</u>
2304431	21-022-001-00031-002	101000	OLIVAR-SIN VARIEDAD	S	1,59	1,59
2304430	21-022-001-00111-002	101000	OLIVAR-SIN VARIEDAD	S	0,25	0,25

**Porcentaje de superficie determinada situada en zonas RAMSAR****PUNTOS: 0,00 0.0%**

<u>REF.</u>	<u>REFERENCIA SIGPAC</u>	<u>CULTIVO</u>	<u>DESCRIPCIÓN CULTIVO</u>	<u>S/R</u>	<u>SUP. COMPROM.</u> <u>(ha)</u>	<u>SUP. CUMPLE</u> <u>(ha)</u>
2304431	21-022-001-00031-002	101000	OLIVAR-SIN VARIEDAD	S	1,59	0,00
2304430	21-022-001-00111-002	101000	OLIVAR-SIN VARIEDAD	S	0,25	0,00

**Porcentaje de superficie determinada en zonas vulnerables a la contaminación por nitratos****PUNTOS: 0,00 0.0%**

<u>REF.</u>	<u>REFERENCIA SIGPAC</u>	<u>CULTIVO</u>	<u>DESCRIPCIÓN CULTIVO</u>	<u>S/R</u>	<u>SUP. COMPROM.</u> <u>(ha)</u>	<u>SUP. CUMPLE</u> <u>(ha)</u>
2304431	21-022-001-00031-002	101000	OLIVAR-SIN VARIEDAD	S	1,59	0,00
2304430	21-022-001-00111-002	101000	OLIVAR-SIN VARIEDAD	S	0,25	0,00

**Mayor pendiente media****PUNTOS: 3,00 27.3%**

<u>REF.</u>	<u>REFERENCIA SIGPAC</u>	<u>CULTIVO</u>	<u>DESCRIPCIÓN CULTIVO</u>	<u>S/R</u>	<u>PENDIENTE MEDIA (%)</u>	<u>SUP. COMPROM.</u> <u>(ha)</u>
2304431	21-022-001-00031-002	101000	OLIVAR-SIN VARIEDAD	S	25,46	1,59
2304430	21-022-001-00111-002	101000	OLIVAR-SIN VARIEDAD	S	39,04	0,25

**Porcentaje de superficie determinada en Red Natura 2000****PUNTOS: 4,00 100.0%**

<u>REF.</u>	<u>REFERENCIA SIGPAC</u>	<u>CULTIVO</u>	<u>DESCRIPCIÓN CULTIVO</u>	<u>S/R</u>	<u>SUP. COMPROM.</u> <u>(ha)</u>	<u>SUP. CUMPLE</u> <u>(ha)</u>
2304431	21-022-001-00031-002	101000	OLIVAR-SIN VARIEDAD	S	1,59	1,59
2304430	21-022-001-00111-002	101000	OLIVAR-SIN VARIEDAD	S	0,25	0,25



				<b>SUP. COMPROMETIDA</b>					
<b>APELLIDOS Y NOMBRE / RAZÓN SOCIAL</b>				<b>NIF</b>	<b>EXPEDIENTE</b>	<b>(ha)</b>			
LOPEZ DOMINGUEZ MARIA				28554462P	5006396	4.73			
<b>RESOLUCIÓN</b>									
<b>ADMITIDO</b>									
<b>IMPORTE POR ANUALIDAD</b>									
				<b>2015</b>	<b>2016</b>	<b>2017</b>	<b>2018</b>	<b>2019</b>	
<b>IMPORTE MÁXIMO SUBVENCIONABLE</b>				539,88 €	539,88 €	539,88 €	539,88 €	539,88 €	
<b>IMPORTE MEDIO DE TRANSFERENCIA (€/ha)</b>				114,14 €	114,14 €	114,14 €	114,14 €	114,14 €	
<b>RECINTOS COMPROMETIDOS</b>									
<b>REF.</b>	<b>REFERENCIA SIGPAC</b>	<b>CULTIVO</b>	<b>DESCRIPCIÓN CULTIVO</b>	<b>S/R</b>	<b>PEND. MEDIA (%)</b>	<b>SUP. DEC. ADMIN. (ha)</b>	<b>SUP. CERT. (ha)</b>	<b>SUP. CAMPO (ha)</b>	<b>SUP. COMPROM. (ha)</b>
2298327	21-009-001-00102-001	101000	OLIVAR-SIN VARIEDAD	S	26,28	3,46	3,46		3,46
2298328	21-009-003-00111-001	101000	OLIVAR-SIN VARIEDAD	S	25,85	1,27	2,62		1,27

### RESUMEN CRITERIOS DE SELECCIÓN

<b>10.1.12 Agricultura de montaña con orientación ecológica en olivar</b>		<b>PUNTOS: 14,00</b>
<b>Solicitantes de la medida 11, específica para la conversión o mantenimiento en agricultura ecológica</b>	<b>PUNTOS</b>	3,00 S
<b>Porcentaje de superficie determinada en zonas con limitaciones naturales u otras limitaciones específicas ubicadas en las zonas de montaña</b>		4,00 100.0%
<b>Porcentaje de superficie determinada situada en zonas RAMSAR</b>		0,00 0.0%
<b>Porcentaje de superficie determinada en zonas vulnerables a la contaminación por nitratos</b>		0,00 0.0%
<b>Mayor pendiente media</b>		3,00 26.16%
<b>Porcentaje de superficie determinada en Red Natura 2000</b>		4,00 100.0%



**DETALLE CRITERIOS DE SELECCIÓN****10.1.12 Agricultura de montaña con orientación ecológica en olivar****PUNTOS: 14,00****Solicitantes de la medida 11, específica para la conversión o mantenimiento en agricultura ecológica****PUNTOS: 3,00 S****Porcentaje de superficie determinada en zonas con limitaciones naturales u otras limitaciones específicas ubicadas en las zonas de montaña****PUNTOS: 4,00 100.0%**

<u>REF.</u>	<u>REFERENCIA SIGPAC</u>	<u>CULTIVO</u>	<u>DESCRIPCIÓN CULTIVO</u>	<u>S/R</u>	<u>SUP. COMPROM.</u> <u>(ha)</u>	<u>SUP. CUMPLE</u> <u>(ha)</u>
2298327	21-009-001-00102-001	101000	OLIVAR-SIN VARIEDAD	S	3,46	3,46
2298328	21-009-003-00111-001	101000	OLIVAR-SIN VARIEDAD	S	1,27	1,27

**Porcentaje de superficie determinada situada en zonas RAMSAR****PUNTOS: 0,00 0.0%**

<u>REF.</u>	<u>REFERENCIA SIGPAC</u>	<u>CULTIVO</u>	<u>DESCRIPCIÓN CULTIVO</u>	<u>S/R</u>	<u>SUP. COMPROM.</u> <u>(ha)</u>	<u>SUP. CUMPLE</u> <u>(ha)</u>
2298327	21-009-001-00102-001	101000	OLIVAR-SIN VARIEDAD	S	3,46	0,00
2298328	21-009-003-00111-001	101000	OLIVAR-SIN VARIEDAD	S	1,27	0,00

**Porcentaje de superficie determinada en zonas vulnerables a la contaminación por nitratos****PUNTOS: 0,00 0.0%**

<u>REF.</u>	<u>REFERENCIA SIGPAC</u>	<u>CULTIVO</u>	<u>DESCRIPCIÓN CULTIVO</u>	<u>S/R</u>	<u>SUP. COMPROM.</u> <u>(ha)</u>	<u>SUP. CUMPLE</u> <u>(ha)</u>
2298327	21-009-001-00102-001	101000	OLIVAR-SIN VARIEDAD	S	3,46	0,00
2298328	21-009-003-00111-001	101000	OLIVAR-SIN VARIEDAD	S	1,27	0,00

**Mayor pendiente media****PUNTOS: 3,00 26.16%**

<u>REF.</u>	<u>REFERENCIA SIGPAC</u>	<u>CULTIVO</u>	<u>DESCRIPCIÓN CULTIVO</u>	<u>S/R</u>	<u>PENDIENTE MEDIA (%)</u>	<u>SUP. COMPROM.</u> <u>(ha)</u>
2298327	21-009-001-00102-001	101000	OLIVAR-SIN VARIEDAD	S	26,28	3,46
2298328	21-009-003-00111-001	101000	OLIVAR-SIN VARIEDAD	S	25,85	1,27

**Porcentaje de superficie determinada en Red Natura 2000****PUNTOS: 4,00 100.0%**

<u>REF.</u>	<u>REFERENCIA SIGPAC</u>	<u>CULTIVO</u>	<u>DESCRIPCIÓN CULTIVO</u>	<u>S/R</u>	<u>SUP. COMPROM.</u> <u>(ha)</u>	<u>SUP. CUMPLE</u> <u>(ha)</u>
2298327	21-009-001-00102-001	101000	OLIVAR-SIN VARIEDAD	S	3,46	3,46
2298328	21-009-003-00111-001	101000	OLIVAR-SIN VARIEDAD	S	1,27	1,27



<u>APELLIDOS Y NOMBRE / RAZÓN SOCIAL</u>		<u>NIF</u>	<u>EXPEDIENTE</u>	<u>SUP. COMPROMETIDA</u>				
				<u>(ha)</u>				
LOPEZ ESTEBAN EUSTAQUIO SALVADOR		27280207E	5008084	7.64				
<b>RESOLUCIÓN</b>								
ADMITIDO								
<b>IMPORTE POR ANUALIDAD</b>								
		<u>2015</u>	<u>2016</u>	<u>2017</u>	<u>2018</u>	<u>2019</u>		
IMPORTE MÁXIMO SUBVENCIONABLE		872,03 €	872,03 €	872,03 €	872,03 €	872,03 €		
IMPORTE MEDIO DE TRANSFERENCIA (€/ha)		114,14 €	114,14 €	114,14 €	114,14 €	114,14 €		
<b>RECINTOS COMPROMETIDOS</b>								
<u>REF.</u>	<u>REFERENCIA SIGPAC</u>	<u>CULTIVO</u>	<u>DESCRIPCIÓN CULTIVO</u>	<u>PEND. MEDIA</u>	<u>SUP. DEC. ADMIN.</u>	<u>SUP. CERT.</u>	<u>SUP. CAMPO</u>	<u>SUP. COMPROM.</u>
				<u>S/R</u>	<u>(%)</u>	<u>(ha)</u>	<u>(ha)</u>	<u>(ha)</u>
2916146	21-016-013-00025-001	101000	OLIVAR-SIN VARIEDAD	S	22,47	3,15	3,15	3,15
2916149	21-016-013-00027-007	101000	OLIVAR-SIN VARIEDAD	S	26,35	4,49	4,49	4,49

### RESUMEN CRITERIOS DE SELECCIÓN

<b>10.1.12 Agricultura de montaña con orientación ecológica en olivar</b>		<b>PUNTOS: 12,00</b>	
		<b>PUNTOS</b>	
Solicitantes de la medida 11, específica para la conversión o mantenimiento en agricultura ecológica		3,00	S
Porcentaje de superficie determinada en zonas con limitaciones naturales u otras limitaciones específicas ubicadas en las zonas de montaña		4,00	100.0%
Porcentaje de superficie determinada situada en zonas RAMSAR		0,00	0.0%
Porcentaje de superficie determinada en zonas vulnerables a la contaminación por nitratos		0,00	0.0%
Mayor pendiente media		1,00	24.75%
Porcentaje de superficie determinada en Red Natura 2000		4,00	100.0%



**DETALLE CRITERIOS DE SELECCIÓN****10.1.12 Agricultura de montaña con orientación ecológica en olivar****PUNTOS:** 12,00**Solicitantes de la medida 11, específica para la conversión o mantenimiento en agricultura ecológica****PUNTOS:** 3,00 S**Porcentaje de superficie determinada en zonas con limitaciones naturales u otras limitaciones específicas ubicadas en las zonas de montaña****PUNTOS:** 4,00 100.0%

<u>REF.</u>	<u>REFERENCIA SIGPAC</u>	<u>CULTIVO</u>	<u>DESCRIPCIÓN CULTIVO</u>	<u>S/R</u>	<u>SUP. COMPROM.</u> <u>(ha)</u>	<u>SUP. CUMPLE</u> <u>(ha)</u>
2916146	21-016-013-00025-001	101000	OLIVAR-SIN VARIEDAD	S	3,15	3,15
2916149	21-016-013-00027-007	101000	OLIVAR-SIN VARIEDAD	S	4,49	4,49

**Porcentaje de superficie determinada situada en zonas RAMSAR****PUNTOS:** 0,00 0.0%

<u>REF.</u>	<u>REFERENCIA SIGPAC</u>	<u>CULTIVO</u>	<u>DESCRIPCIÓN CULTIVO</u>	<u>S/R</u>	<u>SUP. COMPROM.</u> <u>(ha)</u>	<u>SUP. CUMPLE</u> <u>(ha)</u>
2916146	21-016-013-00025-001	101000	OLIVAR-SIN VARIEDAD	S	3,15	0,00
2916149	21-016-013-00027-007	101000	OLIVAR-SIN VARIEDAD	S	4,49	0,00

**Porcentaje de superficie determinada en zonas vulnerables a la contaminación por nitratos****PUNTOS:** 0,00 0.0%

<u>REF.</u>	<u>REFERENCIA SIGPAC</u>	<u>CULTIVO</u>	<u>DESCRIPCIÓN CULTIVO</u>	<u>S/R</u>	<u>SUP. COMPROM.</u> <u>(ha)</u>	<u>SUP. CUMPLE</u> <u>(ha)</u>
2916146	21-016-013-00025-001	101000	OLIVAR-SIN VARIEDAD	S	3,15	0,00
2916149	21-016-013-00027-007	101000	OLIVAR-SIN VARIEDAD	S	4,49	0,00

**Mayor pendiente media****PUNTOS:** 1,00 24.75%

<u>REF.</u>	<u>REFERENCIA SIGPAC</u>	<u>CULTIVO</u>	<u>DESCRIPCIÓN CULTIVO</u>	<u>S/R</u>	<u>PENDIENTE MEDIA (%)</u>	<u>SUP. COMPROM.</u> <u>(ha)</u>
2916146	21-016-013-00025-001	101000	OLIVAR-SIN VARIEDAD	S	22,47	3,15
2916149	21-016-013-00027-007	101000	OLIVAR-SIN VARIEDAD	S	26,35	4,49

**Porcentaje de superficie determinada en Red Natura 2000****PUNTOS:** 4,00 100.0%

<u>REF.</u>	<u>REFERENCIA SIGPAC</u>	<u>CULTIVO</u>	<u>DESCRIPCIÓN CULTIVO</u>	<u>S/R</u>	<u>SUP. COMPROM.</u> <u>(ha)</u>	<u>SUP. CUMPLE</u> <u>(ha)</u>
2916146	21-016-013-00025-001	101000	OLIVAR-SIN VARIEDAD	S	3,15	3,15
2916149	21-016-013-00027-007	101000	OLIVAR-SIN VARIEDAD	S	4,49	4,49





<u>APELLIDOS Y NOMBRE / RAZÓN SOCIAL</u>		<u>NIF</u>	<u>EXPEDIENTE</u>	<u>SUP. COMPROMETIDA</u>				
				<u>(ha)</u>				
LOPEZ GARCIA JUSTO		29432006X	5007792	1.23				
<b>RESOLUCIÓN</b>								
<b>ADMITIDO</b>								
<b>IMPORTE POR ANUALIDAD</b>								
		<b>2015</b>	<b>2016</b>	<b>2017</b>	<b>2018</b>	<b>2019</b>		
	<b>IMPORTE MÁXIMO SUBVENCIONABLE</b>	140,39 €	140,39 €	140,39 €	140,39 €	140,39 €		
	<b>IMPORTE MEDIO DE TRANSFERENCIA (€/ha)</b>	114,14 €	114,14 €	114,14 €	114,14 €	114,14 €		
<b>RECINTOS COMPROMETIDOS</b>								
<u>REF.</u>	<u>REFERENCIA SIGPAC</u>	<u>CULTIVO</u>	<u>DESCRIPCIÓN CULTIVO</u>	<u>PEND. MEDIA</u>	<u>SUP. DEC. ADMIN.</u>	<u>SUP. CERT.</u>	<u>SUP. CAMPO</u>	<u>SUP. COMPROM.</u>
				<u>S/R</u>	<u>(%)</u>	<u>(ha)</u>	<u>(ha)</u>	<u>(ha)</u>
2913252	21-031-007-00035-011	101000	OLIVAR-SIN VARIEDAD	S	21,51	0,04	0,04	0,04
2913256	21-031-003-00010-001	101000	OLIVAR-SIN VARIEDAD	S	21,40	1,19	1,19	1,19

### RESUMEN CRITERIOS DE SELECCIÓN

<b>10.1.12 Agricultura de montaña con orientación ecológica en olivar</b>		<b>PUNTOS: 12,00</b>	
		<b>PUNTOS</b>	
Solicitantes de la medida 11, específica para la conversión o mantenimiento en agricultura ecológica		3,00	S
Porcentaje de superficie determinada en zonas con limitaciones naturales u otras limitaciones específicas ubicadas en las zonas de montaña		4,00	100.0%
Porcentaje de superficie determinada situada en zonas RAMSAR		0,00	0.0%
Porcentaje de superficie determinada en zonas vulnerables a la contaminación por nitratos		0,00	0.0%
Mayor pendiente media		1,00	21.41%
Porcentaje de superficie determinada en Red Natura 2000		4,00	100.0%



**DETALLE CRITERIOS DE SELECCIÓN****10.1.12 Agricultura de montaña con orientación ecológica en olivar****PUNTOS:** 12,00**Solicitantes de la medida 11, específica para la conversión o mantenimiento en agricultura ecológica****PUNTOS:** 3,00 S**Porcentaje de superficie determinada en zonas con limitaciones naturales u otras limitaciones específicas ubicadas en las zonas de montaña****PUNTOS:** 4,00 100.0%

<u>REF.</u>	<u>REFERENCIA SIGPAC</u>	<u>CULTIVO</u>	<u>DESCRIPCIÓN CULTIVO</u>	<u>S/R</u>	<u>SUP. COMPROM.</u> <u>(ha)</u>	<u>SUP. CUMPLE</u> <u>(ha)</u>
2913256	21-031-003-00010-001	101000	OLIVAR-SIN VARIEDAD	S	1,19	1,19
2913252	21-031-007-00035-011	101000	OLIVAR-SIN VARIEDAD	S	0,04	0,04

**Porcentaje de superficie determinada situada en zonas RAMSAR****PUNTOS:** 0,00 0.0%

<u>REF.</u>	<u>REFERENCIA SIGPAC</u>	<u>CULTIVO</u>	<u>DESCRIPCIÓN CULTIVO</u>	<u>S/R</u>	<u>SUP. COMPROM.</u> <u>(ha)</u>	<u>SUP. CUMPLE</u> <u>(ha)</u>
2913256	21-031-003-00010-001	101000	OLIVAR-SIN VARIEDAD	S	1,19	0,00
2913252	21-031-007-00035-011	101000	OLIVAR-SIN VARIEDAD	S	0,04	0,00

**Porcentaje de superficie determinada en zonas vulnerables a la contaminación por nitratos****PUNTOS:** 0,00 0.0%

<u>REF.</u>	<u>REFERENCIA SIGPAC</u>	<u>CULTIVO</u>	<u>DESCRIPCIÓN CULTIVO</u>	<u>S/R</u>	<u>SUP. COMPROM.</u> <u>(ha)</u>	<u>SUP. CUMPLE</u> <u>(ha)</u>
2913256	21-031-003-00010-001	101000	OLIVAR-SIN VARIEDAD	S	1,19	0,00
2913252	21-031-007-00035-011	101000	OLIVAR-SIN VARIEDAD	S	0,04	0,00

**Mayor pendiente media****PUNTOS:** 1,00 21.41%

<u>REF.</u>	<u>REFERENCIA SIGPAC</u>	<u>CULTIVO</u>	<u>DESCRIPCIÓN CULTIVO</u>	<u>S/R</u>	<u>PENDIENTE MEDIA (%)</u>	<u>SUP. COMPROM.</u> <u>(ha)</u>
2913256	21-031-003-00010-001	101000	OLIVAR-SIN VARIEDAD	S	21,40	1,19
2913252	21-031-007-00035-011	101000	OLIVAR-SIN VARIEDAD	S	21,51	0,04

**Porcentaje de superficie determinada en Red Natura 2000****PUNTOS:** 4,00 100.0%

<u>REF.</u>	<u>REFERENCIA SIGPAC</u>	<u>CULTIVO</u>	<u>DESCRIPCIÓN CULTIVO</u>	<u>S/R</u>	<u>SUP. COMPROM.</u> <u>(ha)</u>	<u>SUP. CUMPLE</u> <u>(ha)</u>
2913256	21-031-003-00010-001	101000	OLIVAR-SIN VARIEDAD	S	1,19	1,19
2913252	21-031-007-00035-011	101000	OLIVAR-SIN VARIEDAD	S	0,04	0,04



<u>APELLIDOS Y NOMBRE / RAZÓN SOCIAL</u>		<u>NIF</u>	<u>EXPEDIENTE</u>	<u>SUP. COMPROMETIDA</u>				
				<u>(ha)</u>				
LOPEZ MARQUEZ ANTONIO		75521725Y	5007545	2.23				
<b>RESOLUCIÓN</b>								
ADMITIDO								
<b>IMPORTE POR ANUALIDAD</b>								
		<u>2015</u>	<u>2016</u>	<u>2017</u>	<u>2018</u>	<u>2019</u>		
IMPORTE MÁXIMO SUBVENCIONABLE		254,53 €	254,53 €	254,53 €	254,53 €	254,53 €		
IMPORTE MEDIO DE TRANSFERENCIA (€/ha)		114,14 €	114,14 €	114,14 €	114,14 €	114,14 €		
<b>RECINTOS COMPROMETIDOS</b>								
<u>REF.</u>	<u>REFERENCIA SIGPAC</u>	<u>CULTIVO</u>	<u>DESCRIPCIÓN CULTIVO</u>	<u>PEND. MEDIA</u>	<u>SUP. DEC. ADMIN.</u>	<u>SUP. CERT.</u>	<u>SUP. CAMPO</u>	<u>SUP. COMPROM.</u>
				<u>S/R</u>	<u>(%)</u>	<u>(ha)</u>	<u>(ha)</u>	<u>(ha)</u>
2910989	21-031-003-00037-018	101000	OLIVAR-SIN VARIEDAD	S	28,90	0,01	0,01	0,01
2910991	21-031-003-00037-007	101000	OLIVAR-SIN VARIEDAD	S	25,54	2,22	2,22	2,22

### RESUMEN CRITERIOS DE SELECCIÓN

<b>10.1.12 Agricultura de montaña con orientación ecológica en olivar</b>		<b>PUNTOS: 14,00</b>	
		<b>PUNTOS</b>	
Solicitantes de la medida 11, específica para la conversión o mantenimiento en agricultura ecológica		3,00	S
Porcentaje de superficie determinada en zonas con limitaciones naturales u otras limitaciones específicas ubicadas en las zonas de montaña		4,00	100.0%
Porcentaje de superficie determinada situada en zonas RAMSAR		0,00	0.0%
Porcentaje de superficie determinada en zonas vulnerables a la contaminación por nitratos		0,00	0.0%
Mayor pendiente media		3,00	25.56%
Porcentaje de superficie determinada en Red Natura 2000		4,00	100.0%



**DETALLE CRITERIOS DE SELECCIÓN****10.1.12 Agricultura de montaña con orientación ecológica en olivar****PUNTOS:** 14,00**Solicitantes de la medida 11, específica para la conversión o mantenimiento en agricultura ecológica****PUNTOS:** 3,00 S**Porcentaje de superficie determinada en zonas con limitaciones naturales u otras limitaciones específicas ubicadas en las zonas de montaña****PUNTOS:** 4,00 100.0%

<u>REF.</u>	<u>REFERENCIA SIGPAC</u>	<u>CULTIVO</u>	<u>DESCRIPCIÓN CULTIVO</u>	<u>S/R</u>	<u>SUP. COMPROM.</u> <u>(ha)</u>	<u>SUP. CUMPLE</u> <u>(ha)</u>
2910991	21-031-003-00037-007	101000	OLIVAR-SIN VARIEDAD	S	2,22	2,22
2910989	21-031-003-00037-018	101000	OLIVAR-SIN VARIEDAD	S	0,01	0,01

**Porcentaje de superficie determinada situada en zonas RAMSAR****PUNTOS:** 0,00 0.0%

<u>REF.</u>	<u>REFERENCIA SIGPAC</u>	<u>CULTIVO</u>	<u>DESCRIPCIÓN CULTIVO</u>	<u>S/R</u>	<u>SUP. COMPROM.</u> <u>(ha)</u>	<u>SUP. CUMPLE</u> <u>(ha)</u>
2910991	21-031-003-00037-007	101000	OLIVAR-SIN VARIEDAD	S	2,22	0,00
2910989	21-031-003-00037-018	101000	OLIVAR-SIN VARIEDAD	S	0,01	0,00

**Porcentaje de superficie determinada en zonas vulnerables a la contaminación por nitratos****PUNTOS:** 0,00 0.0%

<u>REF.</u>	<u>REFERENCIA SIGPAC</u>	<u>CULTIVO</u>	<u>DESCRIPCIÓN CULTIVO</u>	<u>S/R</u>	<u>SUP. COMPROM.</u> <u>(ha)</u>	<u>SUP. CUMPLE</u> <u>(ha)</u>
2910991	21-031-003-00037-007	101000	OLIVAR-SIN VARIEDAD	S	2,22	0,00
2910989	21-031-003-00037-018	101000	OLIVAR-SIN VARIEDAD	S	0,01	0,00

**Mayor pendiente media****PUNTOS:** 3,00 25.56%

<u>REF.</u>	<u>REFERENCIA SIGPAC</u>	<u>CULTIVO</u>	<u>DESCRIPCIÓN CULTIVO</u>	<u>S/R</u>	<u>PENDIENTE MEDIA (%)</u>	<u>SUP. COMPROM.</u> <u>(ha)</u>
2910991	21-031-003-00037-007	101000	OLIVAR-SIN VARIEDAD	S	25,54	2,22
2910989	21-031-003-00037-018	101000	OLIVAR-SIN VARIEDAD	S	28,90	0,01

**Porcentaje de superficie determinada en Red Natura 2000****PUNTOS:** 4,00 100.0%

<u>REF.</u>	<u>REFERENCIA SIGPAC</u>	<u>CULTIVO</u>	<u>DESCRIPCIÓN CULTIVO</u>	<u>S/R</u>	<u>SUP. COMPROM.</u> <u>(ha)</u>	<u>SUP. CUMPLE</u> <u>(ha)</u>
2910991	21-031-003-00037-007	101000	OLIVAR-SIN VARIEDAD	S	2,22	2,22
2910989	21-031-003-00037-018	101000	OLIVAR-SIN VARIEDAD	S	0,01	0,01



<u>APELLIDOS Y NOMBRE / RAZÓN SOCIAL</u>	<u>NIF</u>	<u>EXPEDIENTE</u>	<u>SUP. COMPROMETIDA (ha)</u>
LOS ROMEROS DE JABUGO S.L.	B21022702	5008053	28.34

**RESOLUCIÓN  
ADMITIDO**

**IMPORTE POR ANUALIDAD**

	<u>2015</u>	<u>2016</u>	<u>2017</u>	<u>2018</u>	<u>2019</u>
IMPORTE MÁXIMO SUBVENCIONABLE	3.234,73 €	3.234,73 €	3.234,73 €	3.234,73 €	3.234,73 €
IMPORTE MEDIO DE TRANSFERENCIA (€/ha)	114,14 €	114,14 €	114,14 €	114,14 €	114,14 €

**RECINTOS COMPROMETIDOS**

<u>REF.</u>	<u>REFERENCIA SIGPAC</u>	<u>CULTIVO</u>	<u>DESCRIPCIÓN CULTIVO</u>	<u>S/R</u>	<u>PEND. MEDIA (%)</u>	<u>SUP. DEC. ADMIN. (ha)</u>	<u>SUP. CERT. (ha)</u>	<u>SUP. CAMPO (ha)</u>	<u>SUP. COMPROM. (ha)</u>
2915699	21-031-002-00461-033	101000	OLIVAR-SIN VARIEDAD	S	22,25	2,93	2,93		2,93
2915700	21-031-002-00461-035	101000	OLIVAR-SIN VARIEDAD	S	42,78	1,73	1,73		1,73
2915701	21-031-002-00461-005	101000	OLIVAR-SIN VARIEDAD	S	45,62	2,54	2,54		2,54
2915702	21-031-002-00149-001	101000	OLIVAR-SIN VARIEDAD	S	25,05	0,16	0,24		0,16
2915703	21-031-002-00150-006	101000	OLIVAR-SIN VARIEDAD	S	38,52	0,30	0,34		0,30
2915707	21-031-002-00170-001	101000	OLIVAR-SIN VARIEDAD	S	32,26	0,21	0,21		0,21
2915708	21-031-002-00171-001	101000	OLIVAR-SIN VARIEDAD	S	32,16	0,33	0,33		0,33
2915709	21-031-002-00461-006	101000	OLIVAR-SIN VARIEDAD	S	30,81	10,07	10,07		10,07
2915711	21-031-002-00149-002	101000	OLIVAR-SIN VARIEDAD	S	31,36	0,19	0,24		0,19
2915712	21-031-002-00150-012	101000	OLIVAR-SIN VARIEDAD	S	38,98	0,20	0,22		0,20
2915713	21-031-002-00151-001	101000	OLIVAR-SIN VARIEDAD	S	40,87	2,54	2,54		2,54
2915714	21-031-002-00161-001	101000	OLIVAR-SIN VARIEDAD	S	21,61	0,30	0,30		0,30
2915715	21-031-002-00162-001	101000	OLIVAR-SIN VARIEDAD	S	21,92	0,30	0,30		0,30
2915716	21-031-002-00165-002	101000	OLIVAR-SIN VARIEDAD	S	21,87	0,18	0,18		0,18
2915717	21-031-002-00163-002	101000	OLIVAR-SIN VARIEDAD	S	24,38	0,36	0,36		0,36
2915718	21-031-002-00168-001	101000	OLIVAR-SIN VARIEDAD	S	32,21	0,16	0,18		0,16
2915724	21-031-002-00150-009	101000	OLIVAR-SIN VARIEDAD	S	45,48	0,01	0,02		0,01
2915725	21-031-002-00150-009	101000	OLIVAR-SIN VARIEDAD	S	45,48	0,07	0,15		0,07
2915726	21-031-002-00459-009	101000	OLIVAR-SIN VARIEDAD	S	39,67	0,07	0,07		0,07
2915727	21-031-002-00459-010	101000	OLIVAR-SIN VARIEDAD	S	27,84	0,12	0,12		0,12
2915728	21-031-002-00145-008	101000	OLIVAR-SIN VARIEDAD	S	30,92	1,89	1,89		1,89
2915731	21-031-002-00439-001	101000	OLIVAR-SIN VARIEDAD	S	34,87	2,09	2,10		2,09
2915735	21-031-002-00150-009	101000	OLIVAR-SIN VARIEDAD	S	45,48	0,16	0,34		0,16
2915739	21-031-002-00150-009	101000	OLIVAR-SIN VARIEDAD	S	45,48	0,40	0,86		0,40
2915740	21-031-002-00145-005	101000	OLIVAR-SIN VARIEDAD	S	44,30	0,85	0,85		0,85
2915741	21-031-002-00459-033	101000	OLIVAR-SIN VARIEDAD	S	37,43	0,03	0,03		0,03
2915742	21-031-002-00439-006	101000	OLIVAR-SIN VARIEDAD	S	36,31	0,15	0,15		0,15

**RESUMEN CRITERIOS DE SELECCIÓN**

**10.1.12 Agricultura de montaña con orientación ecológica en olivar**

PUNTOS: 14,00

	<u>PUNTOS</u>	
Solicitantes de la medida 11, específica para la conversión o mantenimiento en agricultura ecológica	3,00	S
Porcentaje de superficie determinada en zonas con limitaciones naturales u otras limitaciones específicas ubicadas en las zonas de montaña	4,00	100.0%
Porcentaje de superficie determinada situada en zonas RAMSAR	0,00	0.0%
Porcentaje de superficie determinada en zonas vulnerables a la contaminación por nitratos	0,00	0.0%
Mayor pendiente media	3,00	33.79%
Porcentaje de superficie determinada en Red Natura 2000	4,00	100.0%



**DETALLE CRITERIOS DE SELECCIÓN****10.1.12 Agricultura de montaña con orientación ecológica en olivar****PUNTOS:** 14,00**Solicitantes de la medida 11, específica para la conversión o mantenimiento en agricultura ecológica****PUNTOS:** 3,00 S**Porcentaje de superficie determinada en zonas con limitaciones naturales u otras limitaciones específicas ubicadas en las zonas de montaña****PUNTOS:** 4,00 100.0%

<u>REF.</u>	<u>REFERENCIA SIGPAC</u>	<u>CULTIVO</u>	<u>DESCRIPCIÓN CULTIVO</u>	<u>S/R</u>	<u>SUP. COMPROM.</u> <u>(ha)</u>	<u>SUP. CUMPLE</u> <u>(ha)</u>
2915740	21-031-002-00145-005	101000	OLIVAR-SIN VARIEDAD	S	0,85	0,85
2915728	21-031-002-00145-008	101000	OLIVAR-SIN VARIEDAD	S	1,89	1,89
2915702	21-031-002-00149-001	101000	OLIVAR-SIN VARIEDAD	S	0,16	0,16
2915711	21-031-002-00149-002	101000	OLIVAR-SIN VARIEDAD	S	0,19	0,19
2915703	21-031-002-00150-006	101000	OLIVAR-SIN VARIEDAD	S	0,30	0,30
2915739	21-031-002-00150-009	101000	OLIVAR-SIN VARIEDAD	S	0,40	0,40
2915724	21-031-002-00150-009	101000	OLIVAR-SIN VARIEDAD	S	0,01	0,01
2915725	21-031-002-00150-009	101000	OLIVAR-SIN VARIEDAD	S	0,07	0,07
2915735	21-031-002-00150-009	101000	OLIVAR-SIN VARIEDAD	S	0,16	0,16
2915712	21-031-002-00150-012	101000	OLIVAR-SIN VARIEDAD	S	0,20	0,20
2915713	21-031-002-00151-001	101000	OLIVAR-SIN VARIEDAD	S	2,54	2,54
2915714	21-031-002-00161-001	101000	OLIVAR-SIN VARIEDAD	S	0,30	0,30
2915715	21-031-002-00162-001	101000	OLIVAR-SIN VARIEDAD	S	0,30	0,30
2915717	21-031-002-00163-002	101000	OLIVAR-SIN VARIEDAD	S	0,36	0,36
2915716	21-031-002-00165-002	101000	OLIVAR-SIN VARIEDAD	S	0,18	0,18
2915718	21-031-002-00168-001	101000	OLIVAR-SIN VARIEDAD	S	0,16	0,16
2915707	21-031-002-00170-001	101000	OLIVAR-SIN VARIEDAD	S	0,21	0,21
2915708	21-031-002-00171-001	101000	OLIVAR-SIN VARIEDAD	S	0,33	0,33
2915731	21-031-002-00439-001	101000	OLIVAR-SIN VARIEDAD	S	2,09	2,09
2915742	21-031-002-00439-006	101000	OLIVAR-SIN VARIEDAD	S	0,15	0,15
2915726	21-031-002-00459-009	101000	OLIVAR-SIN VARIEDAD	S	0,07	0,07
2915727	21-031-002-00459-010	101000	OLIVAR-SIN VARIEDAD	S	0,12	0,12
2915741	21-031-002-00459-033	101000	OLIVAR-SIN VARIEDAD	S	0,03	0,03
2915701	21-031-002-00461-005	101000	OLIVAR-SIN VARIEDAD	S	2,54	2,54
2915709	21-031-002-00461-006	101000	OLIVAR-SIN VARIEDAD	S	10,07	10,07
2915699	21-031-002-00461-033	101000	OLIVAR-SIN VARIEDAD	S	2,93	2,93
2915700	21-031-002-00461-035	101000	OLIVAR-SIN VARIEDAD	S	1,73	1,73

**Porcentaje de superficie determinada situada en zonas RAMSAR****PUNTOS:** 0,00 0.0%

<u>REF.</u>	<u>REFERENCIA SIGPAC</u>	<u>CULTIVO</u>	<u>DESCRIPCIÓN CULTIVO</u>	<u>S/R</u>	<u>SUP. COMPROM.</u> <u>(ha)</u>	<u>SUP. CUMPLE</u> <u>(ha)</u>
2915740	21-031-002-00145-005	101000	OLIVAR-SIN VARIEDAD	S	0,85	0,00
2915728	21-031-002-00145-008	101000	OLIVAR-SIN VARIEDAD	S	1,89	0,00
2915702	21-031-002-00149-001	101000	OLIVAR-SIN VARIEDAD	S	0,16	0,00
2915711	21-031-002-00149-002	101000	OLIVAR-SIN VARIEDAD	S	0,19	0,00
2915703	21-031-002-00150-006	101000	OLIVAR-SIN VARIEDAD	S	0,30	0,00
2915725	21-031-002-00150-009	101000	OLIVAR-SIN VARIEDAD	S	0,07	0,00
2915739	21-031-002-00150-009	101000	OLIVAR-SIN VARIEDAD	S	0,40	0,00
2915724	21-031-002-00150-009	101000	OLIVAR-SIN VARIEDAD	S	0,01	0,00
2915735	21-031-002-00150-009	101000	OLIVAR-SIN VARIEDAD	S	0,16	0,00
2915712	21-031-002-00150-012	101000	OLIVAR-SIN VARIEDAD	S	0,20	0,00
2915713	21-031-002-00151-001	101000	OLIVAR-SIN VARIEDAD	S	2,54	0,00
2915714	21-031-002-00161-001	101000	OLIVAR-SIN VARIEDAD	S	0,30	0,00
2915715	21-031-002-00162-001	101000	OLIVAR-SIN VARIEDAD	S	0,30	0,00
2915717	21-031-002-00163-002	101000	OLIVAR-SIN VARIEDAD	S	0,36	0,00
2915716	21-031-002-00165-002	101000	OLIVAR-SIN VARIEDAD	S	0,18	0,00
2915718	21-031-002-00168-001	101000	OLIVAR-SIN VARIEDAD	S	0,16	0,00
2915707	21-031-002-00170-001	101000	OLIVAR-SIN VARIEDAD	S	0,21	0,00
2915708	21-031-002-00171-001	101000	OLIVAR-SIN VARIEDAD	S	0,33	0,00

<u>REF.</u>	<u>REFERENCIA SIGPAC</u>	<u>CULTIVO</u>	<u>DESCRIPCIÓN CULTIVO</u>	<u>S/R</u>	<u>SUP. COMPROM.</u> <u>(ha)</u>	<u>SUP. CUMPLE</u> <u>(ha)</u>
2915731	21-031-002-00439-001	101000	OLIVAR-SIN VARIEDAD	S	2,09	0,00
2915742	21-031-002-00439-006	101000	OLIVAR-SIN VARIEDAD	S	0,15	0,00
2915726	21-031-002-00459-009	101000	OLIVAR-SIN VARIEDAD	S	0,07	0,00
2915727	21-031-002-00459-010	101000	OLIVAR-SIN VARIEDAD	S	0,12	0,00
2915741	21-031-002-00459-033	101000	OLIVAR-SIN VARIEDAD	S	0,03	0,00
2915701	21-031-002-00461-005	101000	OLIVAR-SIN VARIEDAD	S	2,54	0,00
2915709	21-031-002-00461-006	101000	OLIVAR-SIN VARIEDAD	S	10,07	0,00
2915699	21-031-002-00461-033	101000	OLIVAR-SIN VARIEDAD	S	2,93	0,00
2915700	21-031-002-00461-035	101000	OLIVAR-SIN VARIEDAD	S	1,73	0,00

**Porcentaje de superficie determinada en zonas vulnerables a la contaminación por nitratos****PUNTOS:** 0,00 0.0%

<u>REF.</u>	<u>REFERENCIA SIGPAC</u>	<u>CULTIVO</u>	<u>DESCRIPCIÓN CULTIVO</u>	<u>S/R</u>	<u>SUP. COMPROM.</u> <u>(ha)</u>	<u>SUP. CUMPLE</u> <u>(ha)</u>
2915740	21-031-002-00145-005	101000	OLIVAR-SIN VARIEDAD	S	0,85	0,00
2915728	21-031-002-00145-008	101000	OLIVAR-SIN VARIEDAD	S	1,89	0,00
2915702	21-031-002-00149-001	101000	OLIVAR-SIN VARIEDAD	S	0,16	0,00
2915711	21-031-002-00149-002	101000	OLIVAR-SIN VARIEDAD	S	0,19	0,00
2915703	21-031-002-00150-006	101000	OLIVAR-SIN VARIEDAD	S	0,30	0,00
2915725	21-031-002-00150-009	101000	OLIVAR-SIN VARIEDAD	S	0,07	0,00
2915735	21-031-002-00150-009	101000	OLIVAR-SIN VARIEDAD	S	0,16	0,00
2915739	21-031-002-00150-009	101000	OLIVAR-SIN VARIEDAD	S	0,40	0,00
2915724	21-031-002-00150-009	101000	OLIVAR-SIN VARIEDAD	S	0,01	0,00
2915712	21-031-002-00150-012	101000	OLIVAR-SIN VARIEDAD	S	0,20	0,00
2915713	21-031-002-00151-001	101000	OLIVAR-SIN VARIEDAD	S	2,54	0,00
2915714	21-031-002-00161-001	101000	OLIVAR-SIN VARIEDAD	S	0,30	0,00
2915715	21-031-002-00162-001	101000	OLIVAR-SIN VARIEDAD	S	0,30	0,00
2915717	21-031-002-00163-002	101000	OLIVAR-SIN VARIEDAD	S	0,36	0,00
2915716	21-031-002-00165-002	101000	OLIVAR-SIN VARIEDAD	S	0,18	0,00
2915718	21-031-002-00168-001	101000	OLIVAR-SIN VARIEDAD	S	0,16	0,00
2915707	21-031-002-00170-001	101000	OLIVAR-SIN VARIEDAD	S	0,21	0,00
2915708	21-031-002-00171-001	101000	OLIVAR-SIN VARIEDAD	S	0,33	0,00
2915731	21-031-002-00439-001	101000	OLIVAR-SIN VARIEDAD	S	2,09	0,00
2915742	21-031-002-00439-006	101000	OLIVAR-SIN VARIEDAD	S	0,15	0,00
2915726	21-031-002-00459-009	101000	OLIVAR-SIN VARIEDAD	S	0,07	0,00
2915727	21-031-002-00459-010	101000	OLIVAR-SIN VARIEDAD	S	0,12	0,00
2915741	21-031-002-00459-033	101000	OLIVAR-SIN VARIEDAD	S	0,03	0,00
2915701	21-031-002-00461-005	101000	OLIVAR-SIN VARIEDAD	S	2,54	0,00
2915709	21-031-002-00461-006	101000	OLIVAR-SIN VARIEDAD	S	10,07	0,00
2915699	21-031-002-00461-033	101000	OLIVAR-SIN VARIEDAD	S	2,93	0,00
2915700	21-031-002-00461-035	101000	OLIVAR-SIN VARIEDAD	S	1,73	0,00

**Mayor pendiente media****PUNTOS:** 3,00 33.79%

<u>REF.</u>	<u>REFERENCIA SIGPAC</u>	<u>CULTIVO</u>	<u>DESCRIPCIÓN CULTIVO</u>	<u>S/R</u>	<u>PENDIENTE MEDIA (%)</u>	<u>SUP. COMPROM.</u> <u>(ha)</u>
2915740	21-031-002-00145-005	101000	OLIVAR-SIN VARIEDAD	S	44,30	0,85
2915728	21-031-002-00145-008	101000	OLIVAR-SIN VARIEDAD	S	30,92	1,89
2915702	21-031-002-00149-001	101000	OLIVAR-SIN VARIEDAD	S	25,05	0,16
2915711	21-031-002-00149-002	101000	OLIVAR-SIN VARIEDAD	S	31,36	0,19
2915703	21-031-002-00150-006	101000	OLIVAR-SIN VARIEDAD	S	38,52	0,30
2915724	21-031-002-00150-009	101000	OLIVAR-SIN VARIEDAD	S	45,48	0,01
2915739	21-031-002-00150-009	101000	OLIVAR-SIN VARIEDAD	S	45,48	0,40
2915735	21-031-002-00150-009	101000	OLIVAR-SIN VARIEDAD	S	45,48	0,16
2915725	21-031-002-00150-009	101000	OLIVAR-SIN VARIEDAD	S	45,48	0,07

REF.	REFERENCIA SIGPAC	CULTIVO	DESCRIPCIÓN CULTIVO	S/R	SUP.	
					PENDIENTE MEDIA (%)	COMPROM. (ha)
2915712	21-031-002-00150-012	101000	OLIVAR-SIN VARIEDAD	S	38,98	0,20
2915713	21-031-002-00151-001	101000	OLIVAR-SIN VARIEDAD	S	40,87	2,54
2915714	21-031-002-00161-001	101000	OLIVAR-SIN VARIEDAD	S	21,61	0,30
2915715	21-031-002-00162-001	101000	OLIVAR-SIN VARIEDAD	S	21,92	0,30
2915717	21-031-002-00163-002	101000	OLIVAR-SIN VARIEDAD	S	24,38	0,36
2915716	21-031-002-00165-002	101000	OLIVAR-SIN VARIEDAD	S	21,87	0,18
2915718	21-031-002-00168-001	101000	OLIVAR-SIN VARIEDAD	S	32,21	0,16
2915707	21-031-002-00170-001	101000	OLIVAR-SIN VARIEDAD	S	32,26	0,21
2915708	21-031-002-00171-001	101000	OLIVAR-SIN VARIEDAD	S	32,16	0,33
2915731	21-031-002-00439-001	101000	OLIVAR-SIN VARIEDAD	S	34,87	2,09
2915742	21-031-002-00439-006	101000	OLIVAR-SIN VARIEDAD	S	36,31	0,15
2915726	21-031-002-00459-009	101000	OLIVAR-SIN VARIEDAD	S	39,67	0,07
2915727	21-031-002-00459-010	101000	OLIVAR-SIN VARIEDAD	S	27,84	0,12
2915741	21-031-002-00459-033	101000	OLIVAR-SIN VARIEDAD	S	37,43	0,03
2915701	21-031-002-00461-005	101000	OLIVAR-SIN VARIEDAD	S	45,62	2,54
2915709	21-031-002-00461-006	101000	OLIVAR-SIN VARIEDAD	S	30,81	10,07
2915699	21-031-002-00461-033	101000	OLIVAR-SIN VARIEDAD	S	22,25	2,93
2915700	21-031-002-00461-035	101000	OLIVAR-SIN VARIEDAD	S	42,78	1,73

## Porcentaje de superficie determinada en Red Natura 2000

PUNTOS: 4,00 100.0%

REF.	REFERENCIA SIGPAC	CULTIVO	DESCRIPCIÓN CULTIVO	S/R	SUP.	
					COMPROM. (ha)	CUMPLE (ha)
2915740	21-031-002-00145-005	101000	OLIVAR-SIN VARIEDAD	S	0,85	0,85
2915728	21-031-002-00145-008	101000	OLIVAR-SIN VARIEDAD	S	1,89	1,89
2915702	21-031-002-00149-001	101000	OLIVAR-SIN VARIEDAD	S	0,16	0,16
2915711	21-031-002-00149-002	101000	OLIVAR-SIN VARIEDAD	S	0,19	0,19
2915703	21-031-002-00150-006	101000	OLIVAR-SIN VARIEDAD	S	0,30	0,30
2915724	21-031-002-00150-009	101000	OLIVAR-SIN VARIEDAD	S	0,01	0,01
2915739	21-031-002-00150-009	101000	OLIVAR-SIN VARIEDAD	S	0,40	0,40
2915725	21-031-002-00150-009	101000	OLIVAR-SIN VARIEDAD	S	0,07	0,07
2915735	21-031-002-00150-009	101000	OLIVAR-SIN VARIEDAD	S	0,16	0,16
2915712	21-031-002-00150-012	101000	OLIVAR-SIN VARIEDAD	S	0,20	0,20
2915713	21-031-002-00151-001	101000	OLIVAR-SIN VARIEDAD	S	2,54	2,54
2915714	21-031-002-00161-001	101000	OLIVAR-SIN VARIEDAD	S	0,30	0,30
2915715	21-031-002-00162-001	101000	OLIVAR-SIN VARIEDAD	S	0,30	0,30
2915717	21-031-002-00163-002	101000	OLIVAR-SIN VARIEDAD	S	0,36	0,36
2915716	21-031-002-00165-002	101000	OLIVAR-SIN VARIEDAD	S	0,18	0,18
2915718	21-031-002-00168-001	101000	OLIVAR-SIN VARIEDAD	S	0,16	0,16
2915707	21-031-002-00170-001	101000	OLIVAR-SIN VARIEDAD	S	0,21	0,21
2915708	21-031-002-00171-001	101000	OLIVAR-SIN VARIEDAD	S	0,33	0,33
2915731	21-031-002-00439-001	101000	OLIVAR-SIN VARIEDAD	S	2,09	2,09
2915742	21-031-002-00439-006	101000	OLIVAR-SIN VARIEDAD	S	0,15	0,15
2915726	21-031-002-00459-009	101000	OLIVAR-SIN VARIEDAD	S	0,07	0,07
2915727	21-031-002-00459-010	101000	OLIVAR-SIN VARIEDAD	S	0,12	0,12
2915741	21-031-002-00459-033	101000	OLIVAR-SIN VARIEDAD	S	0,03	0,03
2915701	21-031-002-00461-005	101000	OLIVAR-SIN VARIEDAD	S	2,54	2,54
2915709	21-031-002-00461-006	101000	OLIVAR-SIN VARIEDAD	S	10,07	10,07
2915699	21-031-002-00461-033	101000	OLIVAR-SIN VARIEDAD	S	2,93	2,93
2915700	21-031-002-00461-035	101000	OLIVAR-SIN VARIEDAD	S	1,73	1,73





<u>APELLIDOS Y NOMBRE / RAZÓN SOCIAL</u>		<u>NIF</u>	<u>EXPEDIENTE</u>	<u>SUP. COMPROMETIDA</u>				
				<u>(ha)</u>				
LUNA DELGADO FRANCISCO MIGUEL		75549308N	5008372	19,29				
<b>RESOLUCIÓN</b>								
<b>ADMITIDO</b>								
<b>IMPORTE POR ANUALIDAD</b>								
		<u>2015</u>	<u>2016</u>	<u>2017</u>	<u>2018</u>	<u>2019</u>		
IMPORTE MÁXIMO SUBVENCIONABLE		2.201,76 €	2.201,76 €	2.201,76 €	2.201,76 €	2.201,76 €		
IMPORTE MEDIO DE TRANSFERENCIA (€/ha)		114,14 €	114,14 €	114,14 €	114,14 €	114,14 €		
<b>RECINTOS COMPROMETIDOS</b>								
<u>REF.</u>	<u>REFERENCIA SIGPAC</u>	<u>CULTIVO</u>	<u>DESCRIPCIÓN CULTIVO</u>	<u>PEND. MEDIA</u>	<u>SUP. DEC. ADMIN.</u>	<u>SUP. CERT.</u>	<u>SUP. CAMPO</u>	<u>SUP. COMPROM.</u>
				<u>S/R</u>	<u>(%)</u>	<u>(ha)</u>	<u>(ha)</u>	<u>(ha)</u>
2315008	21-039-001-00079-002	101000	OLIVAR-SIN VARIEDAD	S	24,50	19,29	19,29	19,29

**RESUMEN CRITERIOS DE SELECCIÓN**

<b>10.1.12 Agricultura de montaña con orientación ecológica en olivar</b>		<b>PUNTOS: 12,00</b>	
		<b>PUNTOS</b>	
Solicitantes de la medida 11, específica para la conversión o mantenimiento en agricultura ecológica		3,00	S
Porcentaje de superficie determinada en zonas con limitaciones naturales u otras limitaciones específicas ubicadas en las zonas de montaña		4,00	100.0%
Porcentaje de superficie determinada situada en zonas RAMSAR		0,00	0.0%
Porcentaje de superficie determinada en zonas vulnerables a la contaminación por nitratos		0,00	0.0%
Mayor pendiente media		1,00	24.5%
Porcentaje de superficie determinada en Red Natura 2000		4,00	100.0%



**DETALLE CRITERIOS DE SELECCIÓN****10.1.12 Agricultura de montaña con orientación ecológica en olivar PUNTOS: 12,00**

<b>Solicitantes de la medida 11, específica para la conversión o mantenimiento en agricultura ecológica</b>						<b>PUNTOS:</b>	3,00	S
<b>Porcentaje de superficie determinada en zonas con limitaciones naturales u otras limitaciones específicas ubicadas en las zonas de montaña</b>						<b>PUNTOS:</b>	4,00	100.0%
<u>REF.</u>	<u>REFERENCIA SIGPAC</u>	<u>CULTIVO</u>	<u>DESCRIPCIÓN CULTIVO</u>	<u>S/R</u>	<u>SUP. COMPROM. (ha)</u>	<u>SUP. CUMPLE (ha)</u>		
2315008	21-039-001-00079-002	101000	OLIVAR-SIN VARIEDAD	S	19,29	19,29		
<b>Porcentaje de superficie determinada situada en zonas RAMSAR</b>						<b>PUNTOS:</b>	0,00	0.0%
<u>REF.</u>	<u>REFERENCIA SIGPAC</u>	<u>CULTIVO</u>	<u>DESCRIPCIÓN CULTIVO</u>	<u>S/R</u>	<u>SUP. COMPROM. (ha)</u>	<u>SUP. CUMPLE (ha)</u>		
2315008	21-039-001-00079-002	101000	OLIVAR-SIN VARIEDAD	S	19,29	0,00		
<b>Porcentaje de superficie determinada en zonas vulnerables a la contaminación por nitratos</b>						<b>PUNTOS:</b>	0,00	0.0%
<u>REF.</u>	<u>REFERENCIA SIGPAC</u>	<u>CULTIVO</u>	<u>DESCRIPCIÓN CULTIVO</u>	<u>S/R</u>	<u>SUP. COMPROM. (ha)</u>	<u>SUP. CUMPLE (ha)</u>		
2315008	21-039-001-00079-002	101000	OLIVAR-SIN VARIEDAD	S	19,29	0,00		
<b>Mayor pendiente media</b>						<b>PUNTOS:</b>	1,00	24.5%
<u>REF.</u>	<u>REFERENCIA SIGPAC</u>	<u>CULTIVO</u>	<u>DESCRIPCIÓN CULTIVO</u>	<u>S/R</u>	<u>PENDIENTE MEDIA (%)</u>	<u>SUP. COMPROM. (ha)</u>		
2315008	21-039-001-00079-002	101000	OLIVAR-SIN VARIEDAD	S	24,50	19,29		
<b>Porcentaje de superficie determinada en Red Natura 2000</b>						<b>PUNTOS:</b>	4,00	100.0%
<u>REF.</u>	<u>REFERENCIA SIGPAC</u>	<u>CULTIVO</u>	<u>DESCRIPCIÓN CULTIVO</u>	<u>S/R</u>	<u>SUP. COMPROM. (ha)</u>	<u>SUP. CUMPLE (ha)</u>		
2315008	21-039-001-00079-002	101000	OLIVAR-SIN VARIEDAD	S	19,29	19,29		



<u>APELLIDOS Y NOMBRE / RAZÓN SOCIAL</u>	<u>NIF</u>	<u>EXPEDIENTE</u>	<u>SUP. COMPROMETIDA (ha)</u>
LUNA INFANTE S.L.	B21441696	5007280	2.37

**RESOLUCIÓN  
ADMITIDO**

**IMPORTE POR ANUALIDAD**

	<u>2015</u>	<u>2016</u>	<u>2017</u>	<u>2018</u>	<u>2019</u>
IMPORTE MÁXIMO SUBVENCIONABLE	270,51 €	270,51 €	270,51 €	270,51 €	270,51 €
IMPORTE MEDIO DE TRANSFERENCIA (€/ha)	114,14 €	114,14 €	114,14 €	114,14 €	114,14 €

**RECINTOS COMPROMETIDOS**

<u>REF.</u>	<u>REFERENCIA SIGPAC</u>	<u>CULTIVO</u>	<u>DESCRIPCIÓN CULTIVO</u>	<u>S/R</u>	<u>PEND. MEDIA (%)</u>	<u>SUP. DEC. ADMIN. (ha)</u>	<u>SUP. CERT. (ha)</u>	<u>SUP. CAMPO (ha)</u>	<u>SUP. COMPROM. (ha)</u>
2908442	21-031-003-00137-002	101000	OLIVAR-SIN VARIEDAD	S	32,05	1,08	1,08		1,08
2908446	21-031-007-00144-002	101000	OLIVAR-SIN VARIEDAD	S	20,46	0,50	0,50		0,50
2908447	21-031-007-00145-001	101000	OLIVAR-SIN VARIEDAD	S	24,06	0,71	0,71		0,71
2908450	21-031-007-00143-004	101000	OLIVAR-SIN VARIEDAD	S	24,04	0,08	0,08		0,08

**RESUMEN CRITERIOS DE SELECCIÓN**

**10.1.12 Agricultura de montaña con orientación ecológica en olivar** PUNTOS: 14,00

	<u>PUNTOS</u>	
Solicitantes de la medida 11, específica para la conversión o mantenimiento en agricultura ecológica	3,00	S
Porcentaje de superficie determinada en zonas con limitaciones naturales u otras limitaciones específicas ubicadas en las zonas de montaña	4,00	100.0%
Porcentaje de superficie determinada situada en zonas RAMSAR	0,00	0.0%
Porcentaje de superficie determinada en zonas vulnerables a la contaminación por nitratos	0,00	0.0%
Mayor pendiente media	3,00	26.94%
Porcentaje de superficie determinada en Red Natura 2000	4,00	100.0%



**DETALLE CRITERIOS DE SELECCIÓN****10.1.12 Agricultura de montaña con orientación ecológica en olivar****PUNTOS:** 14,00**Solicitantes de la medida 11, específica para la conversión o mantenimiento en agricultura ecológica****PUNTOS:** 3,00 S**Porcentaje de superficie determinada en zonas con limitaciones naturales u otras limitaciones específicas ubicadas en las zonas de montaña****PUNTOS:** 4,00 100.0%

<u>REF.</u>	<u>REFERENCIA SIGPAC</u>	<u>CULTIVO</u>	<u>DESCRIPCIÓN CULTIVO</u>	<u>S/R</u>	<u>SUP. COMPROM.</u> <u>(ha)</u>	<u>SUP. CUMPLE</u> <u>(ha)</u>
2908442	21-031-003-00137-002	101000	OLIVAR-SIN VARIEDAD	S	1,08	1,08
2908450	21-031-007-00143-004	101000	OLIVAR-SIN VARIEDAD	S	0,08	0,08
2908446	21-031-007-00144-002	101000	OLIVAR-SIN VARIEDAD	S	0,50	0,50
2908447	21-031-007-00145-001	101000	OLIVAR-SIN VARIEDAD	S	0,71	0,71

**Porcentaje de superficie determinada situada en zonas RAMSAR****PUNTOS:** 0,00 0.0%

<u>REF.</u>	<u>REFERENCIA SIGPAC</u>	<u>CULTIVO</u>	<u>DESCRIPCIÓN CULTIVO</u>	<u>S/R</u>	<u>SUP. COMPROM.</u> <u>(ha)</u>	<u>SUP. CUMPLE</u> <u>(ha)</u>
2908442	21-031-003-00137-002	101000	OLIVAR-SIN VARIEDAD	S	1,08	0,00
2908450	21-031-007-00143-004	101000	OLIVAR-SIN VARIEDAD	S	0,08	0,00
2908446	21-031-007-00144-002	101000	OLIVAR-SIN VARIEDAD	S	0,50	0,00
2908447	21-031-007-00145-001	101000	OLIVAR-SIN VARIEDAD	S	0,71	0,00

**Porcentaje de superficie determinada en zonas vulnerables a la contaminación por nitratos****PUNTOS:** 0,00 0.0%


<u>REF.</u>	<u>REFERENCIA SIGPAC</u>	<u>CULTIVO</u>	<u>DESCRIPCIÓN CULTIVO</u>	<u>S/R</u>	<u>SUP. COMPROM.</u> <u>(ha)</u>	<u>SUP. CUMPLE</u> <u>(ha)</u>
2908442	21-031-003-00137-002	101000	OLIVAR-SIN VARIEDAD	S	1,08	0,00
2908450	21-031-007-00143-004	101000	OLIVAR-SIN VARIEDAD	S	0,08	0,00
2908446	21-031-007-00144-002	101000	OLIVAR-SIN VARIEDAD	S	0,50	0,00
2908447	21-031-007-00145-001	101000	OLIVAR-SIN VARIEDAD	S	0,71	0,00

**Mayor pendiente media****PUNTOS:** 3,00 26.94%

<u>REF.</u>	<u>REFERENCIA SIGPAC</u>	<u>CULTIVO</u>	<u>DESCRIPCIÓN CULTIVO</u>	<u>S/R</u>	<u>PENDIENTE MEDIA (%)</u>	<u>SUP. COMPROM.</u> <u>(ha)</u>
2908442	21-031-003-00137-002	101000	OLIVAR-SIN VARIEDAD	S	32,05	1,08
2908450	21-031-007-00143-004	101000	OLIVAR-SIN VARIEDAD	S	24,04	0,08
2908446	21-031-007-00144-002	101000	OLIVAR-SIN VARIEDAD	S	20,46	0,50
2908447	21-031-007-00145-001	101000	OLIVAR-SIN VARIEDAD	S	24,06	0,71

**Porcentaje de superficie determinada en Red Natura 2000****PUNTOS:** 4,00 100.0%

<u>REF.</u>	<u>REFERENCIA SIGPAC</u>	<u>CULTIVO</u>	<u>DESCRIPCIÓN CULTIVO</u>	<u>S/R</u>	<u>SUP. COMPROM.</u> <u>(ha)</u>	<u>SUP. CUMPLE</u> <u>(ha)</u>
2908442	21-031-003-00137-002	101000	OLIVAR-SIN VARIEDAD	S	1,08	1,08
2908450	21-031-007-00143-004	101000	OLIVAR-SIN VARIEDAD	S	0,08	0,08
2908446	21-031-007-00144-002	101000	OLIVAR-SIN VARIEDAD	S	0,50	0,50
2908447	21-031-007-00145-001	101000	OLIVAR-SIN VARIEDAD	S	0,71	0,71



<u>APELLIDOS Y NOMBRE / RAZÓN SOCIAL</u>		<u>NIF</u>	<u>EXPEDIENTE</u>	<u>SUP. COMPROMETIDA</u>				
				<u>(ha)</u>				
LUNA REYES GUILLERMO		75539543E	5007509	4.39				
<b>RESOLUCIÓN</b>								
<b>ADMITIDO</b>								
<b>IMPORTE POR ANUALIDAD</b>								
		<b>2015</b>	<b>2016</b>	<b>2017</b>	<b>2018</b>	<b>2019</b>		
<b>IMPORTE MÁXIMO SUBVENCIONABLE</b>		501,07 €	501,07 €	501,07 €	501,07 €	501,07 €		
<b>IMPORTE MEDIO DE TRANSFERENCIA (€/ha)</b>		114,14 €	114,14 €	114,14 €	114,14 €	114,14 €		
<b>RECINTOS COMPROMETIDOS</b>								
<u>REF.</u>	<u>REFERENCIA SIGPAC</u>	<u>CULTIVO</u>	<u>DESCRIPCIÓN CULTIVO</u>	<u>PEND. MEDIA</u>	<u>SUP. DEC. ADMIN.</u>	<u>SUP. CERT.</u>	<u>SUP. CAMPO</u>	<u>SUP. COMPROM.</u>
				<u>S/R</u>	<u>(%)</u>	<u>(ha)</u>	<u>(ha)</u>	<u>(ha)</u>
2910724	21-039-001-00025-001	101000	OLIVAR-SIN VARIEDAD	S	27,21	0,24	0,24	0,24
2910725	21-039-001-00044-001	101000	OLIVAR-SIN VARIEDAD	S	27,76	0,34	0,34	0,34
2910727	21-039-002-00137-002	101000	OLIVAR-SIN VARIEDAD	S	22,29	0,84	0,84	0,84
2910728	21-039-002-00136-001	101000	OLIVAR-SIN VARIEDAD	S	24,96	2,23	2,23	2,23
2910730	21-039-001-00024-001	101000	OLIVAR-SIN VARIEDAD	S	32,59	0,74	0,74	0,74

### RESUMEN CRITERIOS DE SELECCIÓN

<b>10.1.12 Agricultura de montaña con orientación ecológica en olivar</b>		<b>PUNTOS: 14,00</b>	
		<b>PUNTOS</b>	
<b>Solicitantes de la medida 11, específica para la conversión o mantenimiento en agricultura ecológica</b>		3,00	S
<b>Porcentaje de superficie determinada en zonas con limitaciones naturales u otras limitaciones específicas ubicadas en las zonas de montaña</b>		4,00	100.0%
<b>Porcentaje de superficie determinada situada en zonas RAMSAR</b>		0,00	0.0%
<b>Porcentaje de superficie determinada en zonas vulnerables a la contaminación por nitratos</b>		0,00	0.0%
<b>Mayor pendiente media</b>		3,00	26.08%
<b>Porcentaje de superficie determinada en Red Natura 2000</b>		4,00	100.0%



**DETALLE CRITERIOS DE SELECCIÓN****10.1.12 Agricultura de montaña con orientación ecológica en olivar****PUNTOS:** 14,00**Solicitantes de la medida 11, específica para la conversión o mantenimiento en agricultura ecológica****PUNTOS:** 3,00 S**Porcentaje de superficie determinada en zonas con limitaciones naturales u otras limitaciones específicas ubicadas en las zonas de montaña****PUNTOS:** 4,00 100.0%

<u>REF.</u>	<u>REFERENCIA SIGPAC</u>	<u>CULTIVO DESCRIPCIÓN CULTIVO</u>	<u>S/R</u>	<u>SUP. COMPROM.</u> <u>(ha)</u>	<u>SUP. CUMPLE</u> <u>(ha)</u>
2910730	21-039-001-00024-001	101000 OLIVAR-SIN VARIEDAD	S	0,74	0,74
2910724	21-039-001-00025-001	101000 OLIVAR-SIN VARIEDAD	S	0,24	0,24
2910725	21-039-001-00044-001	101000 OLIVAR-SIN VARIEDAD	S	0,34	0,34
2910728	21-039-002-00136-001	101000 OLIVAR-SIN VARIEDAD	S	2,23	2,23
2910727	21-039-002-00137-002	101000 OLIVAR-SIN VARIEDAD	S	0,84	0,84

**Porcentaje de superficie determinada situada en zonas RAMSAR****PUNTOS:** 0,00 0.0%

<u>REF.</u>	<u>REFERENCIA SIGPAC</u>	<u>CULTIVO DESCRIPCIÓN CULTIVO</u>	<u>S/R</u>	<u>SUP. COMPROM.</u> <u>(ha)</u>	<u>SUP. CUMPLE</u> <u>(ha)</u>
2910730	21-039-001-00024-001	101000 OLIVAR-SIN VARIEDAD	S	0,74	0,00
2910724	21-039-001-00025-001	101000 OLIVAR-SIN VARIEDAD	S	0,24	0,00
2910725	21-039-001-00044-001	101000 OLIVAR-SIN VARIEDAD	S	0,34	0,00
2910728	21-039-002-00136-001	101000 OLIVAR-SIN VARIEDAD	S	2,23	0,00
2910727	21-039-002-00137-002	101000 OLIVAR-SIN VARIEDAD	S	0,84	0,00

**Porcentaje de superficie determinada en zonas vulnerables a la contaminación por nitratos****PUNTOS:** 0,00 0.0%

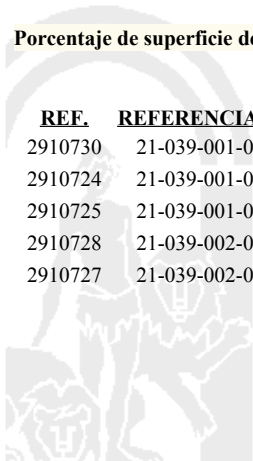
<u>REF.</u>	<u>REFERENCIA SIGPAC</u>	<u>CULTIVO DESCRIPCIÓN CULTIVO</u>	<u>S/R</u>	<u>SUP. COMPROM.</u> <u>(ha)</u>	<u>SUP. CUMPLE</u> <u>(ha)</u>
2910730	21-039-001-00024-001	101000 OLIVAR-SIN VARIEDAD	S	0,74	0,00
2910724	21-039-001-00025-001	101000 OLIVAR-SIN VARIEDAD	S	0,24	0,00
2910725	21-039-001-00044-001	101000 OLIVAR-SIN VARIEDAD	S	0,34	0,00
2910728	21-039-002-00136-001	101000 OLIVAR-SIN VARIEDAD	S	2,23	0,00
2910727	21-039-002-00137-002	101000 OLIVAR-SIN VARIEDAD	S	0,84	0,00

**Mayor pendiente media****PUNTOS:** 3,00 26.08%

<u>REF.</u>	<u>REFERENCIA SIGPAC</u>	<u>CULTIVO DESCRIPCIÓN CULTIVO</u>	<u>S/R</u>	<u>PENDIENTE MEDIA (%)</u>	<u>SUP. COMPROM.</u> <u>(ha)</u>
2910730	21-039-001-00024-001	101000 OLIVAR-SIN VARIEDAD	S	32,59	0,74
2910724	21-039-001-00025-001	101000 OLIVAR-SIN VARIEDAD	S	27,21	0,24
2910725	21-039-001-00044-001	101000 OLIVAR-SIN VARIEDAD	S	27,76	0,34
2910728	21-039-002-00136-001	101000 OLIVAR-SIN VARIEDAD	S	24,96	2,23
2910727	21-039-002-00137-002	101000 OLIVAR-SIN VARIEDAD	S	22,29	0,84

**Porcentaje de superficie determinada en Red Natura 2000****PUNTOS:** 4,00 100.0%

<u>REF.</u>	<u>REFERENCIA SIGPAC</u>	<u>CULTIVO DESCRIPCIÓN CULTIVO</u>	<u>S/R</u>	<u>SUP. COMPROM.</u> <u>(ha)</u>	<u>SUP. CUMPLE</u> <u>(ha)</u>
2910730	21-039-001-00024-001	101000 OLIVAR-SIN VARIEDAD	S	0,74	0,74
2910724	21-039-001-00025-001	101000 OLIVAR-SIN VARIEDAD	S	0,24	0,24
2910725	21-039-001-00044-001	101000 OLIVAR-SIN VARIEDAD	S	0,34	0,34
2910728	21-039-002-00136-001	101000 OLIVAR-SIN VARIEDAD	S	2,23	2,23
2910727	21-039-002-00137-002	101000 OLIVAR-SIN VARIEDAD	S	0,84	0,84



<u>APELLIDOS Y NOMBRE / RAZÓN SOCIAL</u>		<u>NIF</u>	<u>EXPEDIENTE</u>	<u>SUP. COMPROMETIDA</u>				
				<u>(ha)</u>				
MAESTRE GOMEZ ENCARNACION		29428512N	5006606	12.78				
<b>RESOLUCIÓN</b>								
<b>ADMITIDO</b>								
<b>IMPORTE POR ANUALIDAD</b>								
		<b>2015</b>	<b>2016</b>	<b>2017</b>	<b>2018</b>	<b>2019</b>		
<b>IMPORTE MÁXIMO SUBVENCIONABLE</b>		1.458,71 €	1.458,71 €	1.458,71 €	1.458,71 €	1.458,71 €		
<b>IMPORTE MEDIO DE TRANSFERENCIA (€/ha)</b>		114,14 €	114,14 €	114,14 €	114,14 €	114,14 €		
<b>RECINTOS COMPROMETIDOS</b>								
<u>REF.</u>	<u>REFERENCIA SIGPAC</u>	<u>CULTIVO</u>	<u>DESCRIPCIÓN CULTIVO</u>	<u>PEND. MEDIA</u>	<u>SUP. DEC. ADMIN.</u>	<u>SUP. CERT.</u>	<u>SUP. CAMPO</u>	<u>SUP. COMPROM.</u>
				<u>S/R</u>	<u>(%)</u>	<u>(ha)</u>	<u>(ha)</u>	<u>(ha)</u>
2908494	21-008-010-00093-001	101000	OLIVAR-SIN VARIEDAD	S	33,00	12,78	13,21	12,78

**RESUMEN CRITERIOS DE SELECCIÓN**

<b>10.1.12 Agricultura de montaña con orientación ecológica en olivar</b>		<b>PUNTOS: 10,00</b>	
		<b>PUNTOS</b>	
<b>Solicitantes de la medida 11, específica para la conversión o mantenimiento en agricultura ecológica</b>		3,00	S
<b>Porcentaje de superficie determinada en zonas con limitaciones naturales u otras limitaciones específicas ubicadas en las zonas de montaña</b>		4,00	100.0%
<b>Porcentaje de superficie determinada situada en zonas RAMSAR</b>		0,00	0.0%
<b>Porcentaje de superficie determinada en zonas vulnerables a la contaminación por nitratos</b>		0,00	0.0%
<b>Mayor pendiente media</b>		3,00	33.0%
<b>Porcentaje de superficie determinada en Red Natura 2000</b>		0,00	0.0%



**DETALLE CRITERIOS DE SELECCIÓN****10.1.12 Agricultura de montaña con orientación ecológica en olivar****PUNTOS: 10,00****Solicitantes de la medida 11, específica para la conversión o mantenimiento en agricultura ecológica****PUNTOS: 3,00 S****Porcentaje de superficie determinada en zonas con limitaciones naturales u otras limitaciones específicas ubicadas en las zonas de montaña****PUNTOS: 4,00 100.0%**

<u>REF.</u>	<u>REFERENCIA SIGPAC</u>	<u>CULTIVO</u>	<u>DESCRIPCIÓN CULTIVO</u>	<u>S/R</u>	<u>SUP. COMPROM. (ha)</u>	<u>SUP. CUMPLE (ha)</u>
2908494	21-008-010-00093-001	101000	OLIVAR-SIN VARIEDAD	S	12,78	12,78

**Porcentaje de superficie determinada situada en zonas RAMSAR****PUNTOS: 0,00 0.0%**

<u>REF.</u>	<u>REFERENCIA SIGPAC</u>	<u>CULTIVO</u>	<u>DESCRIPCIÓN CULTIVO</u>	<u>S/R</u>	<u>SUP. COMPROM. (ha)</u>	<u>SUP. CUMPLE (ha)</u>
2908494	21-008-010-00093-001	101000	OLIVAR-SIN VARIEDAD	S	12,78	0,00

**Porcentaje de superficie determinada en zonas vulnerables a la contaminación por nitratos****PUNTOS: 0,00 0.0%**

<u>REF.</u>	<u>REFERENCIA SIGPAC</u>	<u>CULTIVO</u>	<u>DESCRIPCIÓN CULTIVO</u>	<u>S/R</u>	<u>SUP. COMPROM. (ha)</u>	<u>SUP. CUMPLE (ha)</u>
2908494	21-008-010-00093-001	101000	OLIVAR-SIN VARIEDAD	S	12,78	0,00

**Mayor pendiente media****PUNTOS: 3,00 33.0%**

<u>REF.</u>	<u>REFERENCIA SIGPAC</u>	<u>CULTIVO</u>	<u>DESCRIPCIÓN CULTIVO</u>	<u>S/R</u>	<u>PENDIENTE MEDIA (%)</u>	<u>SUP. COMPROM. (ha)</u>
2908494	21-008-010-00093-001	101000	OLIVAR-SIN VARIEDAD	S	33,00	12,78

**Porcentaje de superficie determinada en Red Natura 2000****PUNTOS: 0,00 0.0%**

<u>REF.</u>	<u>REFERENCIA SIGPAC</u>	<u>CULTIVO</u>	<u>DESCRIPCIÓN CULTIVO</u>	<u>S/R</u>	<u>SUP. COMPROM. (ha)</u>	<u>SUP. CUMPLE (ha)</u>
2908494	21-008-010-00093-001	101000	OLIVAR-SIN VARIEDAD	S	12,78	0,00





<u>APELLIDOS Y NOMBRE / RAZÓN SOCIAL</u>	<u>NIF</u>	<u>EXPEDIENTE</u>	<u>SUP. COMPROMETIDA</u>		
			<u>(ha)</u>		
MAESTRE MAYA DANIEL	29432207G	5008668	0		
<b>RESOLUCIÓN</b>					
<b>INADMITIDO</b>					
<b>IMPORTE POR ANUALIDAD</b>					
	<b>2015</b>	<b>2016</b>	<b>2017</b>	<b>2018</b>	<b>2019</b>
IMPORTE MÁXIMO SUBVENCIONABLE	0,00 €	0,00 €	0,00 €	0,00 €	0,00 €
IMPORTE MEDIO DE TRANSFERENCIA (€/ha)	0,00 €	0,00 €	0,00 €	0,00 €	0,00 €

**INCIDENCIAS****INCIDENCIA DESCRIPCIÓN**

80402	El solicitante no está inscrito en SIPEA como operador ecológico
80403	Explotación no inscrita en SIPEA (anexo 1, Orden 26 mayo 2015) Ref:2324218 Recinto:21-008-010-00112-007 Cultivo:101000 OLIVAR-SIN VARIEDAD Secano Ref:2324219 Recinto:21-008-010-00112-008 Cultivo:101000 OLIVAR-SIN VARIEDAD Secano Ref:2324221 Recinto:21-008-010-00112-013 Cultivo:101000 OLIVAR-SIN VARIEDAD Secano Ref:2324220 Recinto:21-008-010-00372-001 Cultivo:101000 OLIVAR-SIN VARIEDAD Secano Ref:2324222 Recinto:21-008-010-00396-002 Cultivo:101000 OLIVAR-SIN VARIEDAD Secano
80406	Superficie admisible para la ayuda menor que la mínima requerida (anexo 1, Orden 26 de mayo de 2015) Sup. Resuelta:0

**RESUMEN CRITERIOS DE SELECCIÓN**

<b>10.1.12 Agricultura de montaña con orientación ecológica en olivar</b>	<b>PUNTOS: 3,00</b>	
	<b>PUNTOS</b>	
Solicitantes de la medida 11, específica para la conversión o mantenimiento en agricultura ecológica	3,00	S
Porcentaje de superficie determinada en zonas con limitaciones naturales u otras limitaciones específicas ubicadas en las zonas de montaña	0,00	0.0%
Porcentaje de superficie determinada situada en zonas RAMSAR	0,00	0.0%
Porcentaje de superficie determinada en zonas vulnerables a la contaminación por nitratos	0,00	0.0%
Mayor pendiente media	0,00	0.0%
Porcentaje de superficie determinada en Red Natura 2000	0,00	0.0%

**DETALLE CRITERIOS DE SELECCIÓN**

<b>10.1.12 Agricultura de montaña con orientación ecológica en olivar</b>	<b>PUNTOS: 3,00</b>	
Solicitantes de la medida 11, específica para la conversión o mantenimiento en agricultura ecológica	<b>PUNTOS:</b> 3,00	S
Porcentaje de superficie determinada en zonas con limitaciones naturales u otras limitaciones específicas ubicadas en las zonas de montaña	<b>PUNTOS:</b> 0,00	0.0%
Porcentaje de superficie determinada situada en zonas RAMSAR	<b>PUNTOS:</b> 0,00	0.0%
Porcentaje de superficie determinada en zonas vulnerables a la contaminación por nitratos	<b>PUNTOS:</b> 0,00	0.0%
Mayor pendiente media	<b>PUNTOS:</b> 0,00	0.0%
Porcentaje de superficie determinada en Red Natura 2000	<b>PUNTOS:</b> 0,00	0.0%



<u>APELLIDOS Y NOMBRE / RAZÓN SOCIAL</u>		<u>NIF</u>	<u>EXPEDIENTE</u>	<u>SUP. COMPROMETIDA</u>				
				<u>(ha)</u>				
MANZANO RODRIGUEZ JOSE MIGUEL		75512073Z	5007915	5.49				
<b>RESOLUCIÓN ADMITIDO</b>								
<b>IMPORTE POR ANUALIDAD</b>								
		<b>2015</b>	<b>2016</b>	<b>2017</b>	<b>2018</b>	<b>2019</b>		
IMPORTE MÁXIMO SUBVENCIONABLE		626,63 €	626,63 €	626,63 €	626,63 €	626,63 €		
IMPORTE MEDIO DE TRANSFERENCIA (€/ha)		114,14 €	114,14 €	114,14 €	114,14 €	114,14 €		
<b>RECINTOS COMPROMETIDOS</b>								
<u>REF.</u>	<u>REFERENCIA SIGPAC</u>	<u>CULTIVO</u>	<u>DESCRIPCIÓN CULTIVO</u>	<u>PEND. MEDIA</u>	<u>SUP. DEC. ADMIN.</u>	<u>SUP. CERT.</u>	<u>SUP. CAMPO</u>	<u>SUP. COMPROM.</u>
				<u>S/R</u>	<u>(%)</u>	<u>(ha)</u>	<u>(ha)</u>	<u>(ha)</u>
2310069	21-009-003-00109-001	101000	OLIVAR-SIN VARIEDAD	S	24,54	5,49	5,49	5,49

### RESUMEN CRITERIOS DE SELECCIÓN

<b>10.1.12 Agricultura de montaña con orientación ecológica en olivar</b>		<b>PUNTOS: 12,00</b>	
		<b>PUNTOS</b>	
Solicitantes de la medida 11, específica para la conversión o mantenimiento en agricultura ecológica		3,00	S
Porcentaje de superficie determinada en zonas con limitaciones naturales u otras limitaciones específicas ubicadas en las zonas de montaña		4,00	100.0%
Porcentaje de superficie determinada situada en zonas RAMSAR		0,00	0.0%
Porcentaje de superficie determinada en zonas vulnerables a la contaminación por nitratos		0,00	0.0%
Mayor pendiente media		1,00	24.54%
Porcentaje de superficie determinada en Red Natura 2000		4,00	100.0%



**DETALLE CRITERIOS DE SELECCIÓN****10.1.12 Agricultura de montaña con orientación ecológica en olivar****PUNTOS: 12,00****Solicitantes de la medida 11, específica para la conversión o mantenimiento en agricultura ecológica****PUNTOS: 3,00 S****Porcentaje de superficie determinada en zonas con limitaciones naturales u otras limitaciones específicas ubicadas en las zonas de montaña****PUNTOS: 4,00 100.0%**

<u>REF.</u>	<u>REFERENCIA SIGPAC</u>	<u>CULTIVO</u>	<u>DESCRIPCIÓN CULTIVO</u>	<u>S/R</u>	<u>SUP. COMPROM.</u> <u>(ha)</u>	<u>SUP. CUMPLE</u> <u>(ha)</u>
2310069	21-009-003-00109-001	101000	OLIVAR-SIN VARIEDAD	S	5,49	5,49

**Porcentaje de superficie determinada situada en zonas RAMSAR****PUNTOS: 0,00 0.0%**

<u>REF.</u>	<u>REFERENCIA SIGPAC</u>	<u>CULTIVO</u>	<u>DESCRIPCIÓN CULTIVO</u>	<u>S/R</u>	<u>SUP. COMPROM.</u> <u>(ha)</u>	<u>SUP. CUMPLE</u> <u>(ha)</u>
2310069	21-009-003-00109-001	101000	OLIVAR-SIN VARIEDAD	S	5,49	0,00

**Porcentaje de superficie determinada en zonas vulnerables a la contaminación por nitratos****PUNTOS: 0,00 0.0%**

<u>REF.</u>	<u>REFERENCIA SIGPAC</u>	<u>CULTIVO</u>	<u>DESCRIPCIÓN CULTIVO</u>	<u>S/R</u>	<u>SUP. COMPROM.</u> <u>(ha)</u>	<u>SUP. CUMPLE</u> <u>(ha)</u>
2310069	21-009-003-00109-001	101000	OLIVAR-SIN VARIEDAD	S	5,49	0,00

**Mayor pendiente media****PUNTOS: 1,00 24.54%**

<u>REF.</u>	<u>REFERENCIA SIGPAC</u>	<u>CULTIVO</u>	<u>DESCRIPCIÓN CULTIVO</u>	<u>S/R</u>	<u>PENDIENTE MEDIA (%)</u>	<u>SUP. COMPROM.</u> <u>(ha)</u>
2310069	21-009-003-00109-001	101000	OLIVAR-SIN VARIEDAD	S	24,54	5,49

**Porcentaje de superficie determinada en Red Natura 2000****PUNTOS: 4,00 100.0%**

<u>REF.</u>	<u>REFERENCIA SIGPAC</u>	<u>CULTIVO</u>	<u>DESCRIPCIÓN CULTIVO</u>	<u>S/R</u>	<u>SUP. COMPROM.</u> <u>(ha)</u>	<u>SUP. CUMPLE</u> <u>(ha)</u>
2310069	21-009-003-00109-001	101000	OLIVAR-SIN VARIEDAD	S	5,49	5,49



<u>APELLIDOS Y NOMBRE / RAZÓN SOCIAL</u>	<u>NIF</u>	<u>EXPEDIENTE</u>	<u>SUP. COMPROMETIDA</u>		
			<u>(ha)</u>		
MARCOS AMORES ANTONIO	28410112Y	5007924	0		
<b>RESOLUCIÓN</b>					
<b>INADMITIDO</b>					
<b>IMPORTE POR ANUALIDAD</b>					
	<u>2015</u>	<u>2016</u>	<u>2017</u>	<u>2018</u>	<u>2019</u>
IMPORTE MÁXIMO SUBVENCIONABLE	0,00 €	0,00 €	0,00 €	0,00 €	0,00 €
IMPORTE MEDIO DE TRANSFERENCIA (€/ha)	0,00 €	0,00 €	0,00 €	0,00 €	0,00 €

**INCIDENCIAS****INCIDENCIA DESCRIPCIÓN**

80406	Superficie admisible para la ayuda menor que la mínima requerida (anexo 1, Orden 26 de mayo de 2015) Sup. Resuelta:0,91				
80412	Superficie resuelta para el grupo de pago menor que la mínima requerida Ref:2310238 Recinto:21-009-809-00199-001 Cultivo:101000 OLIVAR-SIN VARIEDAD Secano Sup. Declarada:0,42 Sup. Resuelta:0 Ref:2310240 Recinto:21-009-809-00209-001 Cultivo:101000 OLIVAR-SIN VARIEDAD Secano Sup. Declarada:3,86 Sup. Resuelta:0 Ref:2310239 Recinto:21-009-809-00241-001 Cultivo:101000 OLIVAR-SIN VARIEDAD Secano Sup. Declarada:0,83 Sup. Resuelta:0 Ref:2310242 Recinto:21-009-809-00461-002 Cultivo:101000 OLIVAR-SIN VARIEDAD Secano Sup. Declarada:0,91 Sup. Resuelta:0,91				

**RESUMEN CRITERIOS DE SELECCIÓN**

<b>10.1.12 Agricultura de montaña con orientación ecológica en olivar</b>		<b>PUNTOS: 3,00</b>	
		<b>PUNTOS</b>	
Solicitantes de la medida 11, específica para la conversión o mantenimiento en agricultura ecológica		3,00	S
Porcentaje de superficie determinada en zonas con limitaciones naturales u otras limitaciones específicas ubicadas en las zonas de montaña		0,00	0.0%
Porcentaje de superficie determinada situada en zonas RAMSAR		0,00	0.0%
Porcentaje de superficie determinada en zonas vulnerables a la contaminación por nitratos		0,00	0.0%
Mayor pendiente media		0,00	0.0%
Porcentaje de superficie determinada en Red Natura 2000		0,00	0.0%

**DETALLE CRITERIOS DE SELECCIÓN**

<b>10.1.12 Agricultura de montaña con orientación ecológica en olivar</b>		<b>PUNTOS: 3,00</b>	
Solicitantes de la medida 11, específica para la conversión o mantenimiento en agricultura ecológica	<b>PUNTOS:</b>	3,00	S
Porcentaje de superficie determinada en zonas con limitaciones naturales u otras limitaciones específicas ubicadas en las zonas de montaña	<b>PUNTOS:</b>	0,00	0.0%
Porcentaje de superficie determinada situada en zonas RAMSAR	<b>PUNTOS:</b>	0,00	0.0%
Porcentaje de superficie determinada en zonas vulnerables a la contaminación por nitratos	<b>PUNTOS:</b>	0,00	0.0%
Mayor pendiente media	<b>PUNTOS:</b>	0,00	0.0%
Porcentaje de superficie determinada en Red Natura 2000	<b>PUNTOS:</b>	0,00	0.0%



<u>APELLIDOS Y NOMBRE / RAZÓN SOCIAL</u>		<u>NIF</u>	<u>EXPEDIENTE</u>	<u>SUP. COMPROMETIDA</u>				
				<u>(ha)</u>				
MARIN BONILLA ANTONIO		28225589N	5008685	3.02				
<b>RESOLUCIÓN</b>								
<b>ADMITIDO</b>								
<b>IMPORTE POR ANUALIDAD</b>								
		<b>2015</b>	<b>2016</b>	<b>2017</b>	<b>2018</b>	<b>2019</b>		
<b>IMPORTE MÁXIMO SUBVENCIONABLE</b>		344,70 €	344,70 €	344,70 €	344,70 €	344,70 €		
<b>IMPORTE MEDIO DE TRANSFERENCIA (€/ha)</b>		114,14 €	114,14 €	114,14 €	114,14 €	114,14 €		
<b>RECINTOS COMPROMETIDOS</b>								
<u>REF.</u>	<u>REFERENCIA SIGPAC</u>	<u>CULTIVO</u>	<u>DESCRIPCIÓN CULTIVO</u>	<u>PEND. MEDIA</u>	<u>SUP. DEC. ADMIN.</u>	<u>SUP. CERT.</u>	<u>SUP. CAMPO</u>	<u>SUP. COMPROM.</u>
				<u>S/R</u>	<u>(%)</u>	<u>(ha)</u>	<u>(ha)</u>	<u>(ha)</u>
2324634	21-020-001-00095-001	101000	OLIVAR-SIN VARIEDAD	S	25,55	1,99	1,99	1,99
2324636	21-020-002-00082-002	101000	OLIVAR-SIN VARIEDAD	S	27,07	0,43	0,43	0,43
2324637	21-020-001-00296-001	101000	OLIVAR-SIN VARIEDAD	S	27,06	0,60	0,60	0,60

### RESUMEN CRITERIOS DE SELECCIÓN

<b>10.1.12 Agricultura de montaña con orientación ecológica en olivar</b>		<b>PUNTOS: 14,00</b>	
		<b>PUNTOS</b>	
<b>Solicitantes de la medida 11, específica para la conversión o mantenimiento en agricultura ecológica</b>		3,00	S
<b>Porcentaje de superficie determinada en zonas con limitaciones naturales u otras limitaciones específicas ubicadas en las zonas de montaña</b>		4,00	100.0%
<b>Porcentaje de superficie determinada situada en zonas RAMSAR</b>		0,00	0.0%
<b>Porcentaje de superficie determinada en zonas vulnerables a la contaminación por nitratos</b>		0,00	0.0%
<b>Mayor pendiente media</b>		3,00	26.07%
<b>Porcentaje de superficie determinada en Red Natura 2000</b>		4,00	100.0%



**DETALLE CRITERIOS DE SELECCIÓN****10.1.12 Agricultura de montaña con orientación ecológica en olivar****PUNTOS:** 14,00**Solicitantes de la medida 11, específica para la conversión o mantenimiento en agricultura ecológica****PUNTOS:** 3,00 S**Porcentaje de superficie determinada en zonas con limitaciones naturales u otras limitaciones específicas ubicadas en las zonas de montaña****PUNTOS:** 4,00 100.0%

<u>REF.</u>	<u>REFERENCIA SIGPAC</u>	<u>CULTIVO DESCRIPCIÓN CULTIVO</u>	<u>S/R</u>	<u>SUP. COMPROM.</u> <u>(ha)</u>	<u>SUP. CUMPLE</u> <u>(ha)</u>
2324634	21-020-001-00095-001	101000 OLIVAR-SIN VARIEDAD	S	1,99	1,99
2324637	21-020-001-00296-001	101000 OLIVAR-SIN VARIEDAD	S	0,60	0,60
2324636	21-020-002-00082-002	101000 OLIVAR-SIN VARIEDAD	S	0,43	0,43

**Porcentaje de superficie determinada situada en zonas RAMSAR****PUNTOS:** 0,00 0.0%

<u>REF.</u>	<u>REFERENCIA SIGPAC</u>	<u>CULTIVO DESCRIPCIÓN CULTIVO</u>	<u>S/R</u>	<u>SUP. COMPROM.</u> <u>(ha)</u>	<u>SUP. CUMPLE</u> <u>(ha)</u>
2324634	21-020-001-00095-001	101000 OLIVAR-SIN VARIEDAD	S	1,99	0,00
2324637	21-020-001-00296-001	101000 OLIVAR-SIN VARIEDAD	S	0,60	0,00
2324636	21-020-002-00082-002	101000 OLIVAR-SIN VARIEDAD	S	0,43	0,00

**Porcentaje de superficie determinada en zonas vulnerables a la contaminación por nitratos****PUNTOS:** 0,00 0.0%

<u>REF.</u>	<u>REFERENCIA SIGPAC</u>	<u>CULTIVO DESCRIPCIÓN CULTIVO</u>	<u>S/R</u>	<u>SUP. COMPROM.</u> <u>(ha)</u>	<u>SUP. CUMPLE</u> <u>(ha)</u>
2324634	21-020-001-00095-001	101000 OLIVAR-SIN VARIEDAD	S	1,99	0,00
2324637	21-020-001-00296-001	101000 OLIVAR-SIN VARIEDAD	S	0,60	0,00
2324636	21-020-002-00082-002	101000 OLIVAR-SIN VARIEDAD	S	0,43	0,00

**Mayor pendiente media****PUNTOS:** 3,00 26.07%

<u>REF.</u>	<u>REFERENCIA SIGPAC</u>	<u>CULTIVO DESCRIPCIÓN CULTIVO</u>	<u>S/R</u>	<u>PENDIENTE MEDIA (%)</u>	<u>SUP. COMPROM.</u> <u>(ha)</u>
2324634	21-020-001-00095-001	101000 OLIVAR-SIN VARIEDAD	S	25,55	1,99
2324637	21-020-001-00296-001	101000 OLIVAR-SIN VARIEDAD	S	27,06	0,60
2324636	21-020-002-00082-002	101000 OLIVAR-SIN VARIEDAD	S	27,07	0,43

**Porcentaje de superficie determinada en Red Natura 2000****PUNTOS:** 4,00 100.0%

<u>REF.</u>	<u>REFERENCIA SIGPAC</u>	<u>CULTIVO DESCRIPCIÓN CULTIVO</u>	<u>S/R</u>	<u>SUP. COMPROM.</u> <u>(ha)</u>	<u>SUP. CUMPLE</u> <u>(ha)</u>
2324634	21-020-001-00095-001	101000 OLIVAR-SIN VARIEDAD	S	1,99	1,99
2324637	21-020-001-00296-001	101000 OLIVAR-SIN VARIEDAD	S	0,60	0,60
2324636	21-020-002-00082-002	101000 OLIVAR-SIN VARIEDAD	S	0,43	0,43



<u>APELLIDOS Y NOMBRE / RAZÓN SOCIAL</u>		<u>NIF</u>	<u>EXPEDIENTE</u>	<u>SUP. COMPROMETIDA</u>				
				<u>(ha)</u>				
MÁRQUEZ RIOS RAFAELA		75505146X	5006357	2.68				
<b>RESOLUCIÓN</b>								
<b>ADMITIDO</b>								
<b>IMPORTE POR ANUALIDAD</b>								
		<b>2015</b>	<b>2016</b>	<b>2017</b>	<b>2018</b>	<b>2019</b>		
<b>IMPORTE MÁXIMO SUBVENCIONABLE</b>		305,90 €	305,90 €	305,90 €	305,90 €	305,90 €		
<b>IMPORTE MEDIO DE TRANSFERENCIA (€/ha)</b>		114,14 €	114,14 €	114,14 €	114,14 €	114,14 €		
<b>RECINTOS COMPROMETIDOS</b>								
<u>REF.</u>	<u>REFERENCIA SIGPAC</u>	<u>CULTIVO</u>	<u>DESCRIPCIÓN CULTIVO</u>	<u>PEND. MEDIA</u>	<u>SUP. DEC. ADMIN.</u>	<u>SUP. CERT.</u>	<u>SUP. CAMPO</u>	<u>SUP. COMPROM.</u>
				<u>S/R</u>	<u>(%)</u>	<u>(ha)</u>	<u>(ha)</u>	<u>(ha)</u>
2300786	21-008-010-00071-003	101000	OLIVAR-SIN VARIEDAD	S	32,80	2,68	2,68	2,68

**INCIDENCIAS****INCIDENCIA DESCRIPCIÓN**

80403 Explotación no inscrita en SIPEA (anexo I, Orden 26 mayo 2015)  
Ref:2300785 Recinto:21-008-010-00070-002 Cultivo:101000 OLIVAR-SIN VARIEDAD Secano

**RESUMEN CRITERIOS DE SELECCIÓN**

<b>10.1.12 Agricultura de montaña con orientación ecológica en olivar</b>		<b>PUNTOS: 10,00</b>	
		<b>PUNTOS</b>	
Solicitantes de la medida 11, específica para la conversión o mantenimiento en agricultura ecológica		3,00	S
Porcentaje de superficie determinada en zonas con limitaciones naturales u otras limitaciones específicas ubicadas en las zonas de montaña		4,00	100.0%
Porcentaje de superficie determinada situada en zonas RAMSAR		0,00	0.0%
Porcentaje de superficie determinada en zonas vulnerables a la contaminación por nitratos		0,00	0.0%
Mayor pendiente media		3,00	32.8%
Porcentaje de superficie determinada en Red Natura 2000		0,00	0.0%



**DETALLE CRITERIOS DE SELECCIÓN****10.1.12 Agricultura de montaña con orientación ecológica en olivar****PUNTOS: 10,00****Solicitantes de la medida 11, específica para la conversión o mantenimiento en agricultura ecológica****PUNTOS: 3,00 S****Porcentaje de superficie determinada en zonas con limitaciones naturales u otras limitaciones específicas ubicadas en las zonas de montaña****PUNTOS: 4,00 100.0%**

<u>REF.</u>	<u>REFERENCIA SIGPAC</u>	<u>CULTIVO DESCRIPCIÓN CULTIVO</u>	<u>S/R</u>	<u>SUP. COMPROM. (ha)</u>	<u>SUP. CUMPLE (ha)</u>
2300786	21-008-010-00071-003	101000 OLIVAR-SIN VARIEDAD	S	2,68	2,68

**Porcentaje de superficie determinada situada en zonas RAMSAR****PUNTOS: 0,00 0.0%**

<u>REF.</u>	<u>REFERENCIA SIGPAC</u>	<u>CULTIVO DESCRIPCIÓN CULTIVO</u>	<u>S/R</u>	<u>SUP. COMPROM. (ha)</u>	<u>SUP. CUMPLE (ha)</u>
2300786	21-008-010-00071-003	101000 OLIVAR-SIN VARIEDAD	S	2,68	0,00

**Porcentaje de superficie determinada en zonas vulnerables a la contaminación por nitratos****PUNTOS: 0,00 0.0%**

<u>REF.</u>	<u>REFERENCIA SIGPAC</u>	<u>CULTIVO DESCRIPCIÓN CULTIVO</u>	<u>S/R</u>	<u>SUP. COMPROM. (ha)</u>	<u>SUP. CUMPLE (ha)</u>
2300786	21-008-010-00071-003	101000 OLIVAR-SIN VARIEDAD	S	2,68	0,00

**Mayor pendiente media****PUNTOS: 3,00 32.8%**

<u>REF.</u>	<u>REFERENCIA SIGPAC</u>	<u>CULTIVO DESCRIPCIÓN CULTIVO</u>	<u>S/R</u>	<u>PENDIENTE MEDIA (%)</u>	<u>SUP. COMPROM. (ha)</u>
2300786	21-008-010-00071-003	101000 OLIVAR-SIN VARIEDAD	S	32,80	2,68

**Porcentaje de superficie determinada en Red Natura 2000****PUNTOS: 0,00 0.0%**

<u>REF.</u>	<u>REFERENCIA SIGPAC</u>	<u>CULTIVO DESCRIPCIÓN CULTIVO</u>	<u>S/R</u>	<u>SUP. COMPROM. (ha)</u>	<u>SUP. CUMPLE (ha)</u>
2300786	21-008-010-00071-003	101000 OLIVAR-SIN VARIEDAD	S	2,68	0,00





<u>APELLIDOS Y NOMBRE / RAZÓN SOCIAL</u>		<u>NIF</u>	<u>EXPEDIENTE</u>	<u>SUP. COMPROMETIDA</u>					
				<u>(ha)</u>					
MARQUEZ CASADAMON MATILDE		16764849B	5000173	17,78					
<b>RESOLUCIÓN</b>									
<b>ADMITIDO</b>									
<b>IMPORTE POR ANUALIDAD</b>									
		<b>2015</b>	<b>2016</b>	<b>2017</b>	<b>2018</b>	<b>2019</b>			
<b>IMPORTE MÁXIMO SUBVENCIONABLE</b>		2.029,41 €	2.029,41 €	2.029,41 €	2.029,41 €	2.029,41 €			
<b>IMPORTE MEDIO DE TRANSFERENCIA (€/ha)</b>		114,14 €	114,14 €	114,14 €	114,14 €	114,14 €			
<b>RECINTOS COMPROMETIDOS</b>									
<u>REF.</u>	<u>REFERENCIA SIGPAC</u>	<u>CULTIVO</u>	<u>DESCRIPCIÓN CULTIVO</u>	<u>S/R</u>	<u>PEND. MEDIA (%)</u>	<u>SUP. DEC. ADMIN. (ha)</u>	<u>SUP. CERT. (ha)</u>	<u>SUP. CAMPO (ha)</u>	<u>SUP. COMPROM. (ha)</u>
2294244	21-051-005-00007-030	101000	OLIVAR-SIN VARIEDAD	S	23,32	0,04	0,06		0,04
2294245	21-051-005-00016-002	101000	OLIVAR-SIN VARIEDAD	S	31,63	0,17	0,68		0,17
2294246	21-051-005-00015-013	101000	OLIVAR-SIN VARIEDAD	S	37,29	17,04	17,50		17,04
2294247	21-051-005-00016-004	101000	OLIVAR-SIN VARIEDAD	S	34,18	0,14	0,14		0,14
2294248	21-051-005-00019-013	101000	OLIVAR-SIN VARIEDAD	S	36,54	0,18	0,72		0,18
2294249	21-051-005-00017-001	101000	OLIVAR-SIN VARIEDAD	S	45,70	0,21	0,42		0,21

**RESUMEN CRITERIOS DE SELECCIÓN**

<b>10.1.12 Agricultura de montaña con orientación ecológica en olivar</b>		<b>PUNTOS: 14,00</b>	
		<b>PUNTOS</b>	
<b>Solicitantes de la medida 11, específica para la conversión o mantenimiento en agricultura ecológica</b>		3,00	S
<b>Porcentaje de superficie determinada en zonas con limitaciones naturales u otras limitaciones específicas ubicadas en las zonas de montaña</b>		4,00	100.0%
<b>Porcentaje de superficie determinada situada en zonas RAMSAR</b>		0,00	0.0%
<b>Porcentaje de superficie determinada en zonas vulnerables a la contaminación por nitratos</b>		0,00	0.0%
<b>Mayor pendiente media</b>		3,00	37.27%
<b>Porcentaje de superficie determinada en Red Natura 2000</b>		4,00	100.0%



**DETALLE CRITERIOS DE SELECCIÓN****10.1.12 Agricultura de montaña con orientación ecológica en olivar****PUNTOS:** 14,00**Solicitantes de la medida 11, específica para la conversión o mantenimiento en agricultura ecológica****PUNTOS:** 3,00 S**Porcentaje de superficie determinada en zonas con limitaciones naturales u otras limitaciones específicas ubicadas en las zonas de montaña****PUNTOS:** 4,00 100.0%

<u>REF.</u>	<u>REFERENCIA SIGPAC</u>	<u>CULTIVO DESCRIPCIÓN CULTIVO</u>	<u>S/R</u>	<u>SUP. COMPROM.</u> <u>(ha)</u>	<u>SUP. CUMPLE</u> <u>(ha)</u>
2294244	21-051-005-00007-030	101000 OLIVAR-SIN VARIEDAD	S	0,04	0,04
2294246	21-051-005-00015-013	101000 OLIVAR-SIN VARIEDAD	S	17,04	17,04
2294245	21-051-005-00016-002	101000 OLIVAR-SIN VARIEDAD	S	0,17	0,17
2294247	21-051-005-00016-004	101000 OLIVAR-SIN VARIEDAD	S	0,14	0,14
2294249	21-051-005-00017-001	101000 OLIVAR-SIN VARIEDAD	S	0,21	0,21
2294248	21-051-005-00019-013	101000 OLIVAR-SIN VARIEDAD	S	0,18	0,18

**Porcentaje de superficie determinada situada en zonas RAMSAR****PUNTOS:** 0,00 0.0%

<u>REF.</u>	<u>REFERENCIA SIGPAC</u>	<u>CULTIVO DESCRIPCIÓN CULTIVO</u>	<u>S/R</u>	<u>SUP. COMPROM.</u> <u>(ha)</u>	<u>SUP. CUMPLE</u> <u>(ha)</u>
2294244	21-051-005-00007-030	101000 OLIVAR-SIN VARIEDAD	S	0,04	0,00
2294246	21-051-005-00015-013	101000 OLIVAR-SIN VARIEDAD	S	17,04	0,00
2294245	21-051-005-00016-002	101000 OLIVAR-SIN VARIEDAD	S	0,17	0,00
2294247	21-051-005-00016-004	101000 OLIVAR-SIN VARIEDAD	S	0,14	0,00
2294249	21-051-005-00017-001	101000 OLIVAR-SIN VARIEDAD	S	0,21	0,00
2294248	21-051-005-00019-013	101000 OLIVAR-SIN VARIEDAD	S	0,18	0,00

**Porcentaje de superficie determinada en zonas vulnerables a la contaminación por nitratos****PUNTOS:** 0,00 0.0%

<u>REF.</u>	<u>REFERENCIA SIGPAC</u>	<u>CULTIVO DESCRIPCIÓN CULTIVO</u>	<u>S/R</u>	<u>SUP. COMPROM.</u> <u>(ha)</u>	<u>SUP. CUMPLE</u> <u>(ha)</u>
2294244	21-051-005-00007-030	101000 OLIVAR-SIN VARIEDAD	S	0,04	0,00
2294246	21-051-005-00015-013	101000 OLIVAR-SIN VARIEDAD	S	17,04	0,00
2294245	21-051-005-00016-002	101000 OLIVAR-SIN VARIEDAD	S	0,17	0,00
2294247	21-051-005-00016-004	101000 OLIVAR-SIN VARIEDAD	S	0,14	0,00
2294249	21-051-005-00017-001	101000 OLIVAR-SIN VARIEDAD	S	0,21	0,00
2294248	21-051-005-00019-013	101000 OLIVAR-SIN VARIEDAD	S	0,18	0,00

**Mayor pendiente media****PUNTOS:** 3,00 37.27%

<u>REF.</u>	<u>REFERENCIA SIGPAC</u>	<u>CULTIVO DESCRIPCIÓN CULTIVO</u>	<u>S/R</u>	<u>PENDIENTE MEDIA (%)</u>	<u>SUP. COMPROM.</u> <u>(ha)</u>
2294244	21-051-005-00007-030	101000 OLIVAR-SIN VARIEDAD	S	23,32	0,04
2294246	21-051-005-00015-013	101000 OLIVAR-SIN VARIEDAD	S	37,29	17,04
2294245	21-051-005-00016-002	101000 OLIVAR-SIN VARIEDAD	S	31,63	0,17
2294247	21-051-005-00016-004	101000 OLIVAR-SIN VARIEDAD	S	34,18	0,14
2294249	21-051-005-00017-001	101000 OLIVAR-SIN VARIEDAD	S	45,70	0,21
2294248	21-051-005-00019-013	101000 OLIVAR-SIN VARIEDAD	S	36,54	0,18

**Porcentaje de superficie determinada en Red Natura 2000****PUNTOS:** 4,00 100.0%

<u>REF.</u>	<u>REFERENCIA SIGPAC</u>	<u>CULTIVO DESCRIPCIÓN CULTIVO</u>	<u>S/R</u>	<u>SUP. COMPROM.</u> <u>(ha)</u>	<u>SUP. CUMPLE</u> <u>(ha)</u>
2294244	21-051-005-00007-030	101000 OLIVAR-SIN VARIEDAD	S	0,04	0,04
2294246	21-051-005-00015-013	101000 OLIVAR-SIN VARIEDAD	S	17,04	17,04
2294245	21-051-005-00016-002	101000 OLIVAR-SIN VARIEDAD	S	0,17	0,17

<b>REF.</b>	<b>REFERENCIA SIGPAC</b>	<b>CULTIVO</b>	<b>DESCRIPCIÓN CULTIVO</b>	<b>S/R</b>	<b>SUP. COMPROM.</b> <b>(ha)</b>	<b>SUP. CUMPLE</b> <b>(ha)</b>
2294247	21-051-005-00016-004	101000	OLIVAR-SIN VARIEDAD	S	0,14	0,14
2294249	21-051-005-00017-001	101000	OLIVAR-SIN VARIEDAD	S	0,21	0,21
2294248	21-051-005-00019-013	101000	OLIVAR-SIN VARIEDAD	S	0,18	0,18



<u>APELLIDOS Y NOMBRE / RAZÓN SOCIAL</u>	<u>NIF</u>	<u>EXPEDIENTE</u>	<u>SUP. COMPROMETIDA</u>		
			<u>(ha)</u>		
MARQUEZ DOMINGUEZ VALENTIN BERNARDO	28928303F	5009387	0		
<b>RESOLUCIÓN</b>					
INADMITIDO					
<b>IMPORTE POR ANUALIDAD</b>					
	<u>2015</u>	<u>2016</u>	<u>2017</u>	<u>2018</u>	<u>2019</u>
IMPORTE MÁXIMO SUBVENCIONABLE	0,00 €	0,00 €	0,00 €	0,00 €	0,00 €
IMPORTE MEDIO DE TRANSFERENCIA (€/ha)	0,00 €	0,00 €	0,00 €	0,00 €	0,00 €

**INCIDENCIAS****INCIDENCIA DESCRIPCIÓN**

80402	El solicitante no está inscrito en SIPEA como operador ecológico
80403	Explotación no inscrita en SIPEA (anexo 1, Orden 26 mayo 2015) Ref:2941723 Recinto:21-016-013-00058-002 Cultivo:101000 OLIVAR-SIN VARIEDAD Secano Ref:2941724 Recinto:21-016-013-00073-001 Cultivo:101000 OLIVAR-SIN VARIEDAD Secano
80406	Superficie admisible para la ayuda menor que la mínima requerida (anexo 1, Orden 26 de mayo de 2015) Sup. Resuelta:0

**RESUMEN CRITERIOS DE SELECCIÓN**

<b>10.1.12 Agricultura de montaña con orientación ecológica en olivar</b>	<b>PUNTOS: 3,00</b>	
	<u>PUNTOS</u>	
Solicitantes de la medida 11, específica para la conversión o mantenimiento en agricultura ecológica	3,00	S
Porcentaje de superficie determinada en zonas con limitaciones naturales u otras limitaciones específicas ubicadas en las zonas de montaña	0,00	0.0%
Porcentaje de superficie determinada situada en zonas RAMSAR	0,00	0.0%
Porcentaje de superficie determinada en zonas vulnerables a la contaminación por nitratos	0,00	0.0%
Mayor pendiente media	0,00	0.0%
Porcentaje de superficie determinada en Red Natura 2000	0,00	0.0%

**DETALLE CRITERIOS DE SELECCIÓN**

<b>10.1.12 Agricultura de montaña con orientación ecológica en olivar</b>	<b>PUNTOS: 3,00</b>	
	<u>PUNTOS:</u>	
Solicitantes de la medida 11, específica para la conversión o mantenimiento en agricultura ecológica	3,00	S
Porcentaje de superficie determinada en zonas con limitaciones naturales u otras limitaciones específicas ubicadas en las zonas de montaña	0,00	0.0%
Porcentaje de superficie determinada situada en zonas RAMSAR	0,00	0.0%
Porcentaje de superficie determinada en zonas vulnerables a la contaminación por nitratos	0,00	0.0%
Mayor pendiente media	0,00	0.0%
Porcentaje de superficie determinada en Red Natura 2000	0,00	0.0%



<u>APELLIDOS Y NOMBRE / RAZÓN SOCIAL</u>		<u>NIF</u>	<u>EXPEDIENTE</u>	<u>SUP. COMPROMETIDA</u>				
				<u>(ha)</u>				
MÁRQUEZ MÁRQUEZ CELESTINA		44230381R	5009272	3.99				
<u>RESOLUCIÓN</u>								
ADMITIDO								
<u>IMPORTE POR ANUALIDAD</u>								
		<u>2015</u>	<u>2016</u>	<u>2017</u>	<u>2018</u>	<u>2019</u>		
IMPORTE MÁXIMO SUBVENCIONABLE		455,42 €	455,42 €	455,42 €	455,42 €	455,42 €		
IMPORTE MEDIO DE TRANSFERENCIA (€/ha)		114,14 €	114,14 €	114,14 €	114,14 €	114,14 €		
<u>RECINTOS COMPROMETIDOS</u>								
<u>REF.</u>	<u>REFERENCIA SIGPAC</u>	<u>CULTIVO</u>	<u>DESCRIPCIÓN CULTIVO</u>	<u>PEND. MEDIA</u>	<u>SUP. DEC. ADMIN.</u>	<u>SUP. CERT.</u>	<u>SUP. CAMPO</u>	<u>SUP. COMPROM.</u>
				<u>S/R</u>	<u>(%)</u>	<u>(ha)</u>	<u>(ha)</u>	<u>(ha)</u>
2349907	21-008-010-00091-004	101000	OLIVAR-SIN VARIEDAD	S	34,81	3,99	3,99	3,99

### RESUMEN CRITERIOS DE SELECCIÓN

<b>10.1.12 Agricultura de montaña con orientación ecológica en olivar</b>		<b>PUNTOS: 10,00</b>	
		<u>PUNTOS</u>	
Solicitantes de la medida 11, específica para la conversión o mantenimiento en agricultura ecológica		3,00	S
Porcentaje de superficie determinada en zonas con limitaciones naturales u otras limitaciones específicas ubicadas en las zonas de montaña		4,00	100.0%
Porcentaje de superficie determinada situada en zonas RAMSAR		0,00	0.0%
Porcentaje de superficie determinada en zonas vulnerables a la contaminación por nitratos		0,00	0.0%
Mayor pendiente media		3,00	34.81%
Porcentaje de superficie determinada en Red Natura 2000		0,00	0.0%



**DETALLE CRITERIOS DE SELECCIÓN****10.1.12 Agricultura de montaña con orientación ecológica en olivar****PUNTOS: 10,00****Solicitantes de la medida 11, específica para la conversión o mantenimiento en agricultura ecológica****PUNTOS: 3,00 S****Porcentaje de superficie determinada en zonas con limitaciones naturales u otras limitaciones específicas ubicadas en las zonas de montaña****PUNTOS: 4,00 100.0%**

<u>REF.</u>	<u>REFERENCIA SIGPAC</u>	<u>CULTIVO</u>	<u>DESCRIPCIÓN CULTIVO</u>	<u>S/R</u>	<u>SUP. COMPROM.</u> <u>(ha)</u>	<u>SUP. CUMPLE</u> <u>(ha)</u>
2349907	21-008-010-00091-004	101000	OLIVAR-SIN VARIEDAD	S	3,99	3,99

**Porcentaje de superficie determinada situada en zonas RAMSAR****PUNTOS: 0,00 0.0%**

<u>REF.</u>	<u>REFERENCIA SIGPAC</u>	<u>CULTIVO</u>	<u>DESCRIPCIÓN CULTIVO</u>	<u>S/R</u>	<u>SUP. COMPROM.</u> <u>(ha)</u>	<u>SUP. CUMPLE</u> <u>(ha)</u>
2349907	21-008-010-00091-004	101000	OLIVAR-SIN VARIEDAD	S	3,99	0,00

**Porcentaje de superficie determinada en zonas vulnerables a la contaminación por nitratos****PUNTOS: 0,00 0.0%**

<u>REF.</u>	<u>REFERENCIA SIGPAC</u>	<u>CULTIVO</u>	<u>DESCRIPCIÓN CULTIVO</u>	<u>S/R</u>	<u>SUP. COMPROM.</u> <u>(ha)</u>	<u>SUP. CUMPLE</u> <u>(ha)</u>
2349907	21-008-010-00091-004	101000	OLIVAR-SIN VARIEDAD	S	3,99	0,00

**Mayor pendiente media****PUNTOS: 3,00 34.81%**

<u>REF.</u>	<u>REFERENCIA SIGPAC</u>	<u>CULTIVO</u>	<u>DESCRIPCIÓN CULTIVO</u>	<u>S/R</u>	<u>PENDIENTE MEDIA (%)</u>	<u>SUP. COMPROM.</u> <u>(ha)</u>
2349907	21-008-010-00091-004	101000	OLIVAR-SIN VARIEDAD	S	34,81	3,99

**Porcentaje de superficie determinada en Red Natura 2000****PUNTOS: 0,00 0.0%**

<u>REF.</u>	<u>REFERENCIA SIGPAC</u>	<u>CULTIVO</u>	<u>DESCRIPCIÓN CULTIVO</u>	<u>S/R</u>	<u>SUP. COMPROM.</u> <u>(ha)</u>	<u>SUP. CUMPLE</u> <u>(ha)</u>
2349907	21-008-010-00091-004	101000	OLIVAR-SIN VARIEDAD	S	3,99	0,00



<u>APellidos y nombre / RAZÓN SOCIAL</u>		<u>NIF</u>	<u>EXPEDIENTE</u>	<u>SUP. COMPROMETIDA</u>				
				<u>(ha)</u>				
MARQUEZ PLAZA ROSARIO		29370619X	5007830	7.15				
<b>RESOLUCIÓN ADMITIDO</b>								
<b>IMPORTE POR ANUALIDAD</b>								
		<b>2015</b>	<b>2016</b>	<b>2017</b>	<b>2018</b>	<b>2019</b>		
<b>IMPORTE MÁXIMO SUBVENCIONABLE</b>		816,10 €	816,10 €	816,10 €	816,10 €	816,10 €		
<b>IMPORTE MEDIO DE TRANSFERENCIA (€/ha)</b>		114,14 €	114,14 €	114,14 €	114,14 €	114,14 €		
<b>RECINTOS COMPROMETIDOS</b>								
<u>REF.</u>	<u>REFERENCIA SIGPAC</u>	<u>CULTIVO</u>	<u>DESCRIPCIÓN CULTIVO</u>	<u>PEND. MEDIA</u>	<u>SUP. DEC. ADMIN.</u>	<u>SUP. CERT.</u>	<u>SUP. CAMPO</u>	<u>SUP. COMPROM.</u>
				<u>S/R</u>	<u>(%)</u>	<u>(ha)</u>	<u>(ha)</u>	<u>(ha)</u>
2306098	21-020-001-00097-001	101000	OLIVAR-SIN VARIEDAD	S	29,33	1,22	1,22	1,22
2306099	21-020-001-00276-001	101000	OLIVAR-SIN VARIEDAD	S	53,33	1,26	1,26	1,26
2306100	21-020-001-00275-001	101000	OLIVAR-SIN VARIEDAD	S	48,58	0,84	0,84	0,84
2306101	21-020-001-00199-001	101000	OLIVAR-SIN VARIEDAD	S	36,33	0,48	0,48	0,48
2306102	21-020-001-00201-001	101000	OLIVAR-SIN VARIEDAD	S	30,10	0,26	0,26	0,26
2306103	21-020-001-00299-001	101000	OLIVAR-SIN VARIEDAD	S	34,90	1,02	1,02	1,02
2306104	21-020-001-00215-002	101000	OLIVAR-SIN VARIEDAD	S	34,91	0,76	0,76	0,76
2306107	21-020-001-00222-001	101000	OLIVAR-SIN VARIEDAD	S	32,78	0,35	0,35	0,35
2306109	21-020-001-00099-001	101000	OLIVAR-SIN VARIEDAD	S	32,91	0,96	0,96	0,96

**RESUMEN CRITERIOS DE SELECCIÓN****10.1.12 Agricultura de montaña con orientación ecológica en olivar****PUNTOS: 14,00**

	<b>PUNTOS</b>	
<b>Solicitantes de la medida 11, específica para la conversión o mantenimiento en agricultura ecológica</b>	3,00	S
<b>Porcentaje de superficie determinada en zonas con limitaciones naturales u otras limitaciones específicas ubicadas en las zonas de montaña</b>	4,00	100.0%
<b>Porcentaje de superficie determinada situada en zonas RAMSAR</b>	0,00	0.0%
<b>Porcentaje de superficie determinada en zonas vulnerables a la contaminación por nitratos</b>	0,00	0.0%
<b>Mayor pendiente media</b>	3,00	38.36%
<b>Porcentaje de superficie determinada en Red Natura 2000</b>	4,00	100.0%



**DETALLE CRITERIOS DE SELECCIÓN****10.1.12 Agricultura de montaña con orientación ecológica en olivar****PUNTOS:** 14,00**Solicitantes de la medida 11, específica para la conversión o mantenimiento en agricultura ecológica****PUNTOS:** 3,00 S**Porcentaje de superficie determinada en zonas con limitaciones naturales u otras limitaciones específicas ubicadas en las zonas de montaña****PUNTOS:** 4,00 100.0%

<u>REF.</u>	<u>REFERENCIA SIGPAC</u>	<u>CULTIVO DESCRIPCIÓN CULTIVO</u>	<u>S/R</u>	<u>SUP. COMPROM.</u> <u>(ha)</u>	<u>SUP. CUMPLE</u> <u>(ha)</u>
2306098	21-020-001-00097-001	101000 OLIVAR-SIN VARIEDAD	S	1,22	1,22
2306109	21-020-001-00099-001	101000 OLIVAR-SIN VARIEDAD	S	0,96	0,96
2306101	21-020-001-00199-001	101000 OLIVAR-SIN VARIEDAD	S	0,48	0,48
2306102	21-020-001-00201-001	101000 OLIVAR-SIN VARIEDAD	S	0,26	0,26
2306104	21-020-001-00215-002	101000 OLIVAR-SIN VARIEDAD	S	0,76	0,76
2306107	21-020-001-00222-001	101000 OLIVAR-SIN VARIEDAD	S	0,35	0,35
2306100	21-020-001-00275-001	101000 OLIVAR-SIN VARIEDAD	S	0,84	0,84
2306099	21-020-001-00276-001	101000 OLIVAR-SIN VARIEDAD	S	1,26	1,26
2306103	21-020-001-00299-001	101000 OLIVAR-SIN VARIEDAD	S	1,02	1,02

**Porcentaje de superficie determinada situada en zonas RAMSAR****PUNTOS:** 0,00 0.0%

<u>REF.</u>	<u>REFERENCIA SIGPAC</u>	<u>CULTIVO DESCRIPCIÓN CULTIVO</u>	<u>S/R</u>	<u>SUP. COMPROM.</u> <u>(ha)</u>	<u>SUP. CUMPLE</u> <u>(ha)</u>
2306098	21-020-001-00097-001	101000 OLIVAR-SIN VARIEDAD	S	1,22	0,00
2306109	21-020-001-00099-001	101000 OLIVAR-SIN VARIEDAD	S	0,96	0,00
2306101	21-020-001-00199-001	101000 OLIVAR-SIN VARIEDAD	S	0,48	0,00
2306102	21-020-001-00201-001	101000 OLIVAR-SIN VARIEDAD	S	0,26	0,00
2306104	21-020-001-00215-002	101000 OLIVAR-SIN VARIEDAD	S	0,76	0,00
2306107	21-020-001-00222-001	101000 OLIVAR-SIN VARIEDAD	S	0,35	0,00
2306100	21-020-001-00275-001	101000 OLIVAR-SIN VARIEDAD	S	0,84	0,00
2306099	21-020-001-00276-001	101000 OLIVAR-SIN VARIEDAD	S	1,26	0,00
2306103	21-020-001-00299-001	101000 OLIVAR-SIN VARIEDAD	S	1,02	0,00

**Porcentaje de superficie determinada en zonas vulnerables a la contaminación por nitratos****PUNTOS:** 0,00 0.0%

<u>REF.</u>	<u>REFERENCIA SIGPAC</u>	<u>CULTIVO DESCRIPCIÓN CULTIVO</u>	<u>S/R</u>	<u>SUP. COMPROM.</u> <u>(ha)</u>	<u>SUP. CUMPLE</u> <u>(ha)</u>
2306098	21-020-001-00097-001	101000 OLIVAR-SIN VARIEDAD	S	1,22	0,00
2306109	21-020-001-00099-001	101000 OLIVAR-SIN VARIEDAD	S	0,96	0,00
2306101	21-020-001-00199-001	101000 OLIVAR-SIN VARIEDAD	S	0,48	0,00
2306102	21-020-001-00201-001	101000 OLIVAR-SIN VARIEDAD	S	0,26	0,00
2306104	21-020-001-00215-002	101000 OLIVAR-SIN VARIEDAD	S	0,76	0,00
2306107	21-020-001-00222-001	101000 OLIVAR-SIN VARIEDAD	S	0,35	0,00
2306100	21-020-001-00275-001	101000 OLIVAR-SIN VARIEDAD	S	0,84	0,00
2306099	21-020-001-00276-001	101000 OLIVAR-SIN VARIEDAD	S	1,26	0,00
2306103	21-020-001-00299-001	101000 OLIVAR-SIN VARIEDAD	S	1,02	0,00

**Mayor pendiente media****PUNTOS:** 3,00 38.36%

<u>REF.</u>	<u>REFERENCIA SIGPAC</u>	<u>CULTIVO DESCRIPCIÓN CULTIVO</u>	<u>S/R</u>	<u>PENDIENTE MEDIA (%)</u>	<u>SUP. COMPROM.</u> <u>(ha)</u>
2306098	21-020-001-00097-001	101000 OLIVAR-SIN VARIEDAD	S	29,33	1,22
2306109	21-020-001-00099-001	101000 OLIVAR-SIN VARIEDAD	S	32,91	0,96
2306101	21-020-001-00199-001	101000 OLIVAR-SIN VARIEDAD	S	36,33	0,48
2306102	21-020-001-00201-001	101000 OLIVAR-SIN VARIEDAD	S	30,10	0,26
2306104	21-020-001-00215-002	101000 OLIVAR-SIN VARIEDAD	S	34,91	0,76
2306107	21-020-001-00222-001	101000 OLIVAR-SIN VARIEDAD	S	32,78	0,35



REF.	REFERENCIA SIGPAC	CULTIVO	DESCRIPCIÓN CULTIVO	S/R	PENDIENTE	SUP.
					MEDIA (%)	COMPROM.
					(ha)	(ha)
2306100	21-020-001-00275-001	101000	OLIVAR-SIN VARIEDAD	S	48,58	0,84
2306099	21-020-001-00276-001	101000	OLIVAR-SIN VARIEDAD	S	53,33	1,26
2306103	21-020-001-00299-001	101000	OLIVAR-SIN VARIEDAD	S	34,90	1,02

**Porcentaje de superficie determinada en Red Natura 2000****PUNTOS:** 4,00 100.0%

REF.	REFERENCIA SIGPAC	CULTIVO	DESCRIPCIÓN CULTIVO	S/R	SUP.	SUP.
					COMPROM.	CUMPLE
					(ha)	(ha)
2306098	21-020-001-00097-001	101000	OLIVAR-SIN VARIEDAD	S	1,22	1,22
2306109	21-020-001-00099-001	101000	OLIVAR-SIN VARIEDAD	S	0,96	0,96
2306101	21-020-001-00199-001	101000	OLIVAR-SIN VARIEDAD	S	0,48	0,48
2306102	21-020-001-00201-001	101000	OLIVAR-SIN VARIEDAD	S	0,26	0,26
2306104	21-020-001-00215-002	101000	OLIVAR-SIN VARIEDAD	S	0,76	0,76
2306107	21-020-001-00222-001	101000	OLIVAR-SIN VARIEDAD	S	0,35	0,35
2306100	21-020-001-00275-001	101000	OLIVAR-SIN VARIEDAD	S	0,84	0,84
2306099	21-020-001-00276-001	101000	OLIVAR-SIN VARIEDAD	S	1,26	1,26
2306103	21-020-001-00299-001	101000	OLIVAR-SIN VARIEDAD	S	1,02	1,02



<u>APELLIDOS Y NOMBRE / RAZÓN SOCIAL</u>		<u>NIF</u>	<u>EXPEDIENTE</u>	<u>SUP. COMPROMETIDA</u>				
				<u>(ha)</u>				
MARQUEZ SOTO MANUEL		29364086D	5007687	4.48				
<u>RESOLUCIÓN</u>								
ADMITIDO								
<u>IMPORTE POR ANUALIDAD</u>								
		<u>2015</u>	<u>2016</u>	<u>2017</u>	<u>2018</u>	<u>2019</u>		
IMPORTE MÁXIMO SUBVENCIONABLE		511,35 €	511,35 €	511,35 €	511,35 €	511,35 €		
IMPORTE MEDIO DE TRANSFERENCIA (€/ha)		114,14 €	114,14 €	114,14 €	114,14 €	114,14 €		
<u>RECINTOS COMPROMETIDOS</u>								
<u>REF.</u>	<u>REFERENCIA SIGPAC</u>	<u>CULTIVO</u>	<u>DESCRIPCIÓN CULTIVO</u>	<u>PEND. MEDIA</u>	<u>SUP. DEC. ADMIN.</u>	<u>SUP. CERT.</u>	<u>SUP. CAMPO</u>	<u>SUP. COMPROM.</u>
				<u>S/R</u>	<u>(%)</u>	<u>(ha)</u>	<u>(ha)</u>	<u>(ha)</u>
2300943	21-009-004-00080-004	101000	OLIVAR-SIN VARIEDAD	S	22,20	3,06	3,06	3,06
2300944	21-009-019-00060-001	101000	OLIVAR-SIN VARIEDAD	S	33,86	1,42	1,42	1,42

### RESUMEN CRITERIOS DE SELECCIÓN

<b>10.1.12 Agricultura de montaña con orientación ecológica en olivar</b>		<b>PUNTOS: 14,00</b>	
		<b>PUNTOS</b>	
Solicitantes de la medida 11, específica para la conversión o mantenimiento en agricultura ecológica		3,00	S
Porcentaje de superficie determinada en zonas con limitaciones naturales u otras limitaciones específicas ubicadas en las zonas de montaña		4,00	100.0%
Porcentaje de superficie determinada situada en zonas RAMSAR		0,00	0.0%
Porcentaje de superficie determinada en zonas vulnerables a la contaminación por nitratos		0,00	0.0%
Mayor pendiente media		3,00	25.9%
Porcentaje de superficie determinada en Red Natura 2000		4,00	100.0%



**DETALLE CRITERIOS DE SELECCIÓN****10.1.12 Agricultura de montaña con orientación ecológica en olivar****PUNTOS: 14,00****Solicitantes de la medida 11, específica para la conversión o mantenimiento en agricultura ecológica****PUNTOS: 3,00 S****Porcentaje de superficie determinada en zonas con limitaciones naturales u otras limitaciones específicas ubicadas en las zonas de montaña****PUNTOS: 4,00 100.0%**

<u>REF.</u>	<u>REFERENCIA SIGPAC</u>	<u>CULTIVO</u>	<u>DESCRIPCIÓN CULTIVO</u>	<u>S/R</u>	<u>SUP. COMPROM.</u> <u>(ha)</u>	<u>SUP. CUMPLE</u> <u>(ha)</u>
2300943	21-009-004-00080-004	101000	OLIVAR-SIN VARIEDAD	S	3,06	3,06
2300944	21-009-019-00060-001	101000	OLIVAR-SIN VARIEDAD	S	1,42	1,42

**Porcentaje de superficie determinada situada en zonas RAMSAR****PUNTOS: 0,00 0.0%**

<u>REF.</u>	<u>REFERENCIA SIGPAC</u>	<u>CULTIVO</u>	<u>DESCRIPCIÓN CULTIVO</u>	<u>S/R</u>	<u>SUP. COMPROM.</u> <u>(ha)</u>	<u>SUP. CUMPLE</u> <u>(ha)</u>
2300943	21-009-004-00080-004	101000	OLIVAR-SIN VARIEDAD	S	3,06	0,00
2300944	21-009-019-00060-001	101000	OLIVAR-SIN VARIEDAD	S	1,42	0,00

**Porcentaje de superficie determinada en zonas vulnerables a la contaminación por nitratos****PUNTOS: 0,00 0.0%**

<u>REF.</u>	<u>REFERENCIA SIGPAC</u>	<u>CULTIVO</u>	<u>DESCRIPCIÓN CULTIVO</u>	<u>S/R</u>	<u>SUP. COMPROM.</u> <u>(ha)</u>	<u>SUP. CUMPLE</u> <u>(ha)</u>
2300943	21-009-004-00080-004	101000	OLIVAR-SIN VARIEDAD	S	3,06	0,00
2300944	21-009-019-00060-001	101000	OLIVAR-SIN VARIEDAD	S	1,42	0,00

**Mayor pendiente media****PUNTOS: 3,00 25.9%**

<u>REF.</u>	<u>REFERENCIA SIGPAC</u>	<u>CULTIVO</u>	<u>DESCRIPCIÓN CULTIVO</u>	<u>S/R</u>	<u>PENDIENTE MEDIA (%)</u>	<u>SUP. COMPROM.</u> <u>(ha)</u>
2300943	21-009-004-00080-004	101000	OLIVAR-SIN VARIEDAD	S	22,20	3,06
2300944	21-009-019-00060-001	101000	OLIVAR-SIN VARIEDAD	S	33,86	1,42

**Porcentaje de superficie determinada en Red Natura 2000****PUNTOS: 4,00 100.0%**

<u>REF.</u>	<u>REFERENCIA SIGPAC</u>	<u>CULTIVO</u>	<u>DESCRIPCIÓN CULTIVO</u>	<u>S/R</u>	<u>SUP. COMPROM.</u> <u>(ha)</u>	<u>SUP. CUMPLE</u> <u>(ha)</u>
2300943	21-009-004-00080-004	101000	OLIVAR-SIN VARIEDAD	S	3,06	3,06
2300944	21-009-019-00060-001	101000	OLIVAR-SIN VARIEDAD	S	1,42	1,42



<u>APELLIDOS Y NOMBRE / RAZÓN SOCIAL</u>	<u>NIF</u>	<u>EXPEDIENTE</u>	<u>SUP. COMPROMETIDA</u>		
MARTIN DE TORO FRANCISCO JAVIER	27898012R	5007913	<u>(ha)</u>		
<b>RESOLUCIÓN</b>					
<b>ADMITIDO</b>					
<b>IMPORTE POR ANUALIDAD</b>					
	<b>2015</b>	<b>2016</b>	<b>2017</b>	<b>2018</b>	<b>2019</b>
<b>IMPORTE MÁXIMO SUBVENCIONABLE</b>	793,27 €	793,27 €	793,27 €	793,27 €	793,27 €
<b>IMPORTE MEDIO DE TRANSFERENCIA (€/ha)</b>	114,14 €	114,14 €	114,14 €	114,14 €	114,14 €

**RECINTOS COMPROMETIDOS**

<u>REF.</u>	<u>REFERENCIA SIGPAC</u>	<u>CULTIVO</u>	<u>DESCRIPCIÓN CULTIVO</u>	<u>PEND. MEDIA</u>	<u>SUP. DEC. ADMIN.</u>	<u>SUP. CERT.</u>	<u>SUP. CAMPO</u>	<u>SUP. COMPROM.</u>
				<u>S/R</u>	<u>(%)</u>	<u>(ha)</u>	<u>(ha)</u>	<u>(ha)</u>
2914661	21-038-001-00186-004	101000	OLIVAR-SIN VARIEDAD	S	37,17	0,33	0,33	0,33
2914663	21-038-001-00186-008	101000	OLIVAR-SIN VARIEDAD	S	45,91	0,04	0,04	0,04
2914665	21-038-001-00166-002	101000	OLIVAR-SIN VARIEDAD	S	37,69	0,05	0,05	0,05
2914666	21-038-001-00167-003	101000	OLIVAR-SIN VARIEDAD	S	47,17	1,03	1,02	1,02
2914667	21-038-001-00186-003	101000	OLIVAR-SIN VARIEDAD	S	37,25	1,32	1,32	1,32
2914668	21-038-001-00168-003	101000	OLIVAR-SIN VARIEDAD	S	36,39	0,30	0,30	0,30
2914669	21-038-001-00186-001	101000	OLIVAR-SIN VARIEDAD	S	28,12	3,89	3,89	3,89

**INCIDENCIAS****INCIDENCIA DESCRIPCIÓN**

80404 Recinto declarado que no cumple en su totalidad con las normas de producción ecológica (anexo I, Orden 26 de mayo de 2015)  
Ref:2914666 Recinto:21-038-001-00167-003 Cultivo:101000 OLIVAR-SIN VARIEDAD Secano Superficie Certificada (Ha):1,02

**RESUMEN CRITERIOS DE SELECCIÓN**

<b>10.1.12 Agricultura de montaña con orientación ecológica en olivar</b>	<b>PUNTOS: 14,00</b>	
	<b>PUNTOS</b>	
Solicitantes de la medida 11, específica para la conversión o mantenimiento en agricultura ecológica	3,00	S
Porcentaje de superficie determinada en zonas con limitaciones naturales u otras limitaciones específicas ubicadas en las zonas de montaña	4,00	100.0%
Porcentaje de superficie determinada situada en zonas RAMSAR	0,00	0.0%
Porcentaje de superficie determinada en zonas vulnerables a la contaminación por nitratos	0,00	0.0%
Mayor pendiente media	3,00	33.61%
Porcentaje de superficie determinada en Red Natura 2000	4,00	100.0%



**DETALLE CRITERIOS DE SELECCIÓN****10.1.12 Agricultura de montaña con orientación ecológica en olivar****PUNTOS:** 14,00**Solicitantes de la medida 11, específica para la conversión o mantenimiento en agricultura ecológica****PUNTOS:** 3,00 S**Porcentaje de superficie determinada en zonas con limitaciones naturales u otras limitaciones específicas ubicadas en las zonas de montaña****PUNTOS:** 4,00 100.0%

<u>REF.</u>	<u>REFERENCIA SIGPAC</u>	<u>CULTIVO DESCRIPCIÓN CULTIVO</u>	<u>S/R</u>	<u>SUP. COMPROM. (ha)</u>	<u>SUP. CUMPLE (ha)</u>
2914665	21-038-001-00166-002	101000 OLIVAR-SIN VARIEDAD	S	0,05	0,05
2914666	21-038-001-00167-003	101000 OLIVAR-SIN VARIEDAD	S	1,02	1,02
2914668	21-038-001-00168-003	101000 OLIVAR-SIN VARIEDAD	S	0,30	0,30
2914669	21-038-001-00186-001	101000 OLIVAR-SIN VARIEDAD	S	3,89	3,89
2914667	21-038-001-00186-003	101000 OLIVAR-SIN VARIEDAD	S	1,32	1,32
2914661	21-038-001-00186-004	101000 OLIVAR-SIN VARIEDAD	S	0,33	0,33
2914663	21-038-001-00186-008	101000 OLIVAR-SIN VARIEDAD	S	0,04	0,04

**Porcentaje de superficie determinada situada en zonas RAMSAR****PUNTOS:** 0,00 0.0%

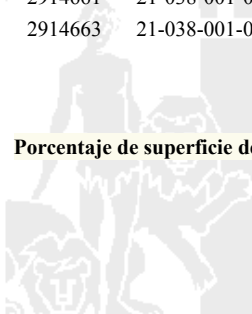
<u>REF.</u>	<u>REFERENCIA SIGPAC</u>	<u>CULTIVO DESCRIPCIÓN CULTIVO</u>	<u>S/R</u>	<u>SUP. COMPROM. (ha)</u>	<u>SUP. CUMPLE (ha)</u>
2914665	21-038-001-00166-002	101000 OLIVAR-SIN VARIEDAD	S	0,05	0,00
2914666	21-038-001-00167-003	101000 OLIVAR-SIN VARIEDAD	S	1,02	0,00
2914668	21-038-001-00168-003	101000 OLIVAR-SIN VARIEDAD	S	0,30	0,00
2914669	21-038-001-00186-001	101000 OLIVAR-SIN VARIEDAD	S	3,89	0,00
2914667	21-038-001-00186-003	101000 OLIVAR-SIN VARIEDAD	S	1,32	0,00
2914661	21-038-001-00186-004	101000 OLIVAR-SIN VARIEDAD	S	0,33	0,00
2914663	21-038-001-00186-008	101000 OLIVAR-SIN VARIEDAD	S	0,04	0,00

**Porcentaje de superficie determinada en zonas vulnerables a la contaminación por nitratos****PUNTOS:** 0,00 0.0%

<u>REF.</u>	<u>REFERENCIA SIGPAC</u>	<u>CULTIVO DESCRIPCIÓN CULTIVO</u>	<u>S/R</u>	<u>SUP. COMPROM. (ha)</u>	<u>SUP. CUMPLE (ha)</u>
2914665	21-038-001-00166-002	101000 OLIVAR-SIN VARIEDAD	S	0,05	0,00
2914666	21-038-001-00167-003	101000 OLIVAR-SIN VARIEDAD	S	1,02	0,00
2914668	21-038-001-00168-003	101000 OLIVAR-SIN VARIEDAD	S	0,30	0,00
2914669	21-038-001-00186-001	101000 OLIVAR-SIN VARIEDAD	S	3,89	0,00
2914667	21-038-001-00186-003	101000 OLIVAR-SIN VARIEDAD	S	1,32	0,00
2914661	21-038-001-00186-004	101000 OLIVAR-SIN VARIEDAD	S	0,33	0,00
2914663	21-038-001-00186-008	101000 OLIVAR-SIN VARIEDAD	S	0,04	0,00

**Mayor pendiente media****PUNTOS:** 3,00 33.61%

<u>REF.</u>	<u>REFERENCIA SIGPAC</u>	<u>CULTIVO DESCRIPCIÓN CULTIVO</u>	<u>S/R</u>	<u>PENDIENTE MEDIA (%)</u>	<u>SUP. COMPROM. (ha)</u>
2914665	21-038-001-00166-002	101000 OLIVAR-SIN VARIEDAD	S	37,69	0,05
2914666	21-038-001-00167-003	101000 OLIVAR-SIN VARIEDAD	S	47,17	1,02
2914668	21-038-001-00168-003	101000 OLIVAR-SIN VARIEDAD	S	36,39	0,30
2914669	21-038-001-00186-001	101000 OLIVAR-SIN VARIEDAD	S	28,12	3,89
2914667	21-038-001-00186-003	101000 OLIVAR-SIN VARIEDAD	S	37,25	1,32
2914661	21-038-001-00186-004	101000 OLIVAR-SIN VARIEDAD	S	37,17	0,33
2914663	21-038-001-00186-008	101000 OLIVAR-SIN VARIEDAD	S	45,91	0,04

**Porcentaje de superficie determinada en Red Natura 2000****PUNTOS:** 4,00 100.0%

<b>REF.</b>	<b>REFERENCIA SIGPAC</b>	<b>CULTIVO</b>	<b>DESCRIPCIÓN CULTIVO</b>	<b>S/R</b>	<b>SUP. COMPROM.</b> <b>(ha)</b>	<b>SUP. CUMPLE</b> <b>(ha)</b>
2914665	21-038-001-00166-002	101000	OLIVAR-SIN VARIEDAD	S	0,05	0,05
2914666	21-038-001-00167-003	101000	OLIVAR-SIN VARIEDAD	S	1,02	1,02
2914668	21-038-001-00168-003	101000	OLIVAR-SIN VARIEDAD	S	0,30	0,30
2914669	21-038-001-00186-001	101000	OLIVAR-SIN VARIEDAD	S	3,89	3,89
2914667	21-038-001-00186-003	101000	OLIVAR-SIN VARIEDAD	S	1,32	1,32
2914661	21-038-001-00186-004	101000	OLIVAR-SIN VARIEDAD	S	0,33	0,33
2914663	21-038-001-00186-008	101000	OLIVAR-SIN VARIEDAD	S	0,04	0,04



<u>APELLIDOS Y NOMBRE / RAZÓN SOCIAL</u>	<u>NIF</u>	<u>EXPEDIENTE</u>	<u>SUP. COMPROMETIDA</u>			
			<u>(ha)</u>			
MARTIN DOMINGUEZ DAVID	48809828X	5008221	8.03			
<b>RESOLUCIÓN ADMITIDO</b>						
<b>IMPORTE POR ANUALIDAD</b>						
		<u>2015</u>	<u>2016</u>	<u>2017</u>	<u>2018</u>	<u>2019</u>
IMPORTE MÁXIMO SUBVENCIONABLE		916,54 €	916,54 €	916,54 €	916,54 €	916,54 €
IMPORTE MEDIO DE TRANSFERENCIA (€/ha)		114,14 €	114,14 €	114,14 €	114,14 €	114,14 €

**RECINTOS COMPROMETIDOS**

<u>REF.</u>	<u>REFERENCIA SIGPAC</u>	<u>CULTIVO</u>	<u>DESCRIPCIÓN CULTIVO</u>	<u>S/R</u>	<u>PEND. MEDIA (%)</u>	<u>SUP. DEC. ADMIN. (ha)</u>	<u>SUP. CERT. (ha)</u>	<u>SUP. CAMPO (ha)</u>	<u>SUP. COMPROM. (ha)</u>
2400063	21-009-002-00073-001	101000	OLIVAR-SIN VARIEDAD	S	29,15	1,04	1,04		1,04
2400064	21-009-004-00200-002	101000	OLIVAR-SIN VARIEDAD	S	20,95	0,99	1,49		0,98
2400065	21-009-004-00201-001	101000	OLIVAR-SIN VARIEDAD	S	24,50	0,90	1,40		0,90
2400066	21-009-809-00523-001	101000	OLIVAR-SIN VARIEDAD	S	23,96	0,62	0,62		0,62
2400067	21-009-019-00176-002	101000	OLIVAR-SIN VARIEDAD	S	22,07	0,08	0,08		0,08
2400068	21-009-019-00176-001	101000	OLIVAR-SIN VARIEDAD	S	26,23	0,64	0,64		0,64
2400069	21-009-019-00184-001	101000	OLIVAR-SIN VARIEDAD	S	30,92	1,30	0,64		0,64
2400070	21-009-019-00202-001	101000	OLIVAR-SIN VARIEDAD	S	30,92	3,13	3,13		3,13

**INCIDENCIAS****INCIDENCIA DESCRIPCIÓN**

- 218 La superficie total declarada sobre un mismo recinto en el conjunto de los expedientes, no puede superar la superficie total que el SIGPAC establece para ese recinto.  
Ref:2400064 Recinto:21-009-004-00200-002 Cultivo:101000 OLIVAR-SIN VARIEDAD Secano Suma de superficies declaradas para este recinto por todos los solicitantes (Áreas):150 Superficie SIGPAC medida para este recinto (Áreas):149 Exceso de superficie declarada (Hectáreas):0,01
- 80404 Recinto declarado que no cumple en su totalidad con las normas de producción ecológica (anexo I, Orden 26 de mayo de 2015)  
Ref:2400069 Recinto:21-009-019-00184-001 Cultivo:101000 OLIVAR-SIN VARIEDAD Secano Superficie Certificada (Ha):0,64

**RESUMEN CRITERIOS DE SELECCIÓN****10.1.12 Agricultura de montaña con orientación ecológica en olivar****PUNTOS: 14,00**

	<u>PUNTOS</u>	
Solicitantes de la medida 11, específica para la conversión o mantenimiento en agricultura ecológica	3,00	S
Porcentaje de superficie determinada en zonas con limitaciones naturales u otras limitaciones específicas ubicadas en las zonas de montaña	4,00	100.0%
Porcentaje de superficie determinada situada en zonas RAMSAR	0,00	0.0%
Porcentaje de superficie determinada en zonas vulnerables a la contaminación por nitratos	0,00	0.0%
Mayor pendiente media	3,00	27.76%
Porcentaje de superficie determinada en Red Natura 2000	4,00	100.0%



**DETALLE CRITERIOS DE SELECCIÓN****10.1.12 Agricultura de montaña con orientación ecológica en olivar****PUNTOS:** 14,00**Solicitantes de la medida 11, específica para la conversión o mantenimiento en agricultura ecológica****PUNTOS:** 3,00 S**Porcentaje de superficie determinada en zonas con limitaciones naturales u otras limitaciones específicas ubicadas en las zonas de montaña****PUNTOS:** 4,00 100.0%

<u>REF.</u>	<u>REFERENCIA SIGPAC</u>	<u>CULTIVO</u>	<u>DESCRIPCIÓN CULTIVO</u>	<u>S/R</u>	<u>SUP. COMPROM.</u> <u>(ha)</u>	<u>SUP. CUMPLE</u> <u>(ha)</u>
2400063	21-009-002-00073-001	101000	OLIVAR-SIN VARIEDAD	S	1,04	1,04
2400064	21-009-004-00200-002	101000	OLIVAR-SIN VARIEDAD	S	0,98	0,98
2400065	21-009-004-00201-001	101000	OLIVAR-SIN VARIEDAD	S	0,90	0,90
2400068	21-009-019-00176-001	101000	OLIVAR-SIN VARIEDAD	S	0,64	0,64
2400067	21-009-019-00176-002	101000	OLIVAR-SIN VARIEDAD	S	0,08	0,08
2400069	21-009-019-00184-001	101000	OLIVAR-SIN VARIEDAD	S	0,64	0,64
2400070	21-009-019-00202-001	101000	OLIVAR-SIN VARIEDAD	S	3,13	3,13
2400066	21-009-809-00523-001	101000	OLIVAR-SIN VARIEDAD	S	0,62	0,62

**Porcentaje de superficie determinada situada en zonas RAMSAR****PUNTOS:** 0,00 0.0%

<u>REF.</u>	<u>REFERENCIA SIGPAC</u>	<u>CULTIVO</u>	<u>DESCRIPCIÓN CULTIVO</u>	<u>S/R</u>	<u>SUP. COMPROM.</u> <u>(ha)</u>	<u>SUP. CUMPLE</u> <u>(ha)</u>
2400063	21-009-002-00073-001	101000	OLIVAR-SIN VARIEDAD	S	1,04	0,00
2400064	21-009-004-00200-002	101000	OLIVAR-SIN VARIEDAD	S	0,98	0,00
2400065	21-009-004-00201-001	101000	OLIVAR-SIN VARIEDAD	S	0,90	0,00
2400068	21-009-019-00176-001	101000	OLIVAR-SIN VARIEDAD	S	0,64	0,00
2400067	21-009-019-00176-002	101000	OLIVAR-SIN VARIEDAD	S	0,08	0,00
2400069	21-009-019-00184-001	101000	OLIVAR-SIN VARIEDAD	S	0,64	0,00
2400070	21-009-019-00202-001	101000	OLIVAR-SIN VARIEDAD	S	3,13	0,00
2400066	21-009-809-00523-001	101000	OLIVAR-SIN VARIEDAD	S	0,62	0,00

**Porcentaje de superficie determinada en zonas vulnerables a la contaminación por nitratos****PUNTOS:** 0,00 0.0%

<u>REF.</u>	<u>REFERENCIA SIGPAC</u>	<u>CULTIVO</u>	<u>DESCRIPCIÓN CULTIVO</u>	<u>S/R</u>	<u>SUP. COMPROM.</u> <u>(ha)</u>	<u>SUP. CUMPLE</u> <u>(ha)</u>
2400063	21-009-002-00073-001	101000	OLIVAR-SIN VARIEDAD	S	1,04	0,00
2400064	21-009-004-00200-002	101000	OLIVAR-SIN VARIEDAD	S	0,98	0,00
2400065	21-009-004-00201-001	101000	OLIVAR-SIN VARIEDAD	S	0,90	0,00
2400068	21-009-019-00176-001	101000	OLIVAR-SIN VARIEDAD	S	0,64	0,00
2400067	21-009-019-00176-002	101000	OLIVAR-SIN VARIEDAD	S	0,08	0,00
2400069	21-009-019-00184-001	101000	OLIVAR-SIN VARIEDAD	S	0,64	0,00
2400070	21-009-019-00202-001	101000	OLIVAR-SIN VARIEDAD	S	3,13	0,00
2400066	21-009-809-00523-001	101000	OLIVAR-SIN VARIEDAD	S	0,62	0,00

**Mayor pendiente media****PUNTOS:** 3,00 27.76%

<u>REF.</u>	<u>REFERENCIA SIGPAC</u>	<u>CULTIVO</u>	<u>DESCRIPCIÓN CULTIVO</u>	<u>S/R</u>	<u>PENDIENTE MEDIA (%)</u>	<u>SUP. COMPROM.</u> <u>(ha)</u>
2400063	21-009-002-00073-001	101000	OLIVAR-SIN VARIEDAD	S	29,15	1,04
2400064	21-009-004-00200-002	101000	OLIVAR-SIN VARIEDAD	S	20,95	0,98
2400065	21-009-004-00201-001	101000	OLIVAR-SIN VARIEDAD	S	24,50	0,90
2400068	21-009-019-00176-001	101000	OLIVAR-SIN VARIEDAD	S	26,23	0,64
2400067	21-009-019-00176-002	101000	OLIVAR-SIN VARIEDAD	S	22,07	0,08
2400069	21-009-019-00184-001	101000	OLIVAR-SIN VARIEDAD	S	30,92	0,64
2400070	21-009-019-00202-001	101000	OLIVAR-SIN VARIEDAD	S	30,92	3,13
2400066	21-009-809-00523-001	101000	OLIVAR-SIN VARIEDAD	S	23,96	0,62

**Porcentaje de superficie determinada en Red Natura 2000****PUNTOS:** 4,00 100.0%



<b>REF.</b>	<b>REFERENCIA SIGPAC</b>	<b>CULTIVO</b>	<b>DESCRIPCIÓN CULTIVO</b>	<b>S/R</b>	<b>SUP. COMPROM.</b> <b>(ha)</b>	<b>SUP. CUMPLE</b> <b>(ha)</b>
2400063	21-009-002-00073-001	101000	OLIVAR-SIN VARIEDAD	S	1,04	1,04
2400064	21-009-004-00200-002	101000	OLIVAR-SIN VARIEDAD	S	0,98	0,98
2400065	21-009-004-00201-001	101000	OLIVAR-SIN VARIEDAD	S	0,90	0,90
2400068	21-009-019-00176-001	101000	OLIVAR-SIN VARIEDAD	S	0,64	0,64
2400067	21-009-019-00176-002	101000	OLIVAR-SIN VARIEDAD	S	0,08	0,08
2400069	21-009-019-00184-001	101000	OLIVAR-SIN VARIEDAD	S	0,64	0,64
2400070	21-009-019-00202-001	101000	OLIVAR-SIN VARIEDAD	S	3,13	3,13
2400066	21-009-809-00523-001	101000	OLIVAR-SIN VARIEDAD	S	0,62	0,62



<u>APELLIDOS Y NOMBRE / RAZÓN SOCIAL</u>		<u>NIF</u>	<u>EXPEDIENTE</u>	<u>SUP. COMPROMETIDA</u>				
				<u>(ha)</u>				
MARTIN DOMINGUEZ MANUEL		29370512H	5007689	6.52				
<b>RESOLUCIÓN</b>								
<b>ADMITIDO</b>								
<b>IMPORTE POR ANUALIDAD</b>								
		<b>2015</b>	<b>2016</b>	<b>2017</b>	<b>2018</b>	<b>2019</b>		
<b>IMPORTE MÁXIMO SUBVENCIONABLE</b>		744,19 €	744,19 €	744,19 €	744,19 €	744,19 €		
<b>IMPORTE MEDIO DE TRANSFERENCIA (€/ha)</b>		114,14 €	114,14 €	114,14 €	114,14 €	114,14 €		
<b>RECINTOS COMPROMETIDOS</b>								
<u>REF.</u>	<u>REFERENCIA SIGPAC</u>	<u>CULTIVO</u>	<u>DESCRIPCIÓN CULTIVO</u>	<u>PEND. MEDIA</u>	<u>SUP. DEC. ADMIN.</u>	<u>SUP. CERT.</u>	<u>SUP. CAMPO</u>	<u>SUP. COMPROM.</u>
				<u>S/R</u>	<u>(%)</u>	<u>(ha)</u>	<u>(ha)</u>	<u>(ha)</u>
2912088	21-009-004-00177-003	101000	OLIVAR-SIN VARIEDAD	S	23,32	5,70	5,70	5,70
2912089	21-009-004-00178-001	101000	OLIVAR-SIN VARIEDAD	S	20,60	0,82	0,82	0,82

**RESUMEN CRITERIOS DE SELECCIÓN**

<b>10.1.12 Agricultura de montaña con orientación ecológica en olivar</b>		<b>PUNTOS: 12,00</b>
<b>Solicitantes de la medida 11, específica para la conversión o mantenimiento en agricultura ecológica</b>		<b>PUNTOS</b> 3,00 S
<b>Porcentaje de superficie determinada en zonas con limitaciones naturales u otras limitaciones específicas ubicadas en las zonas de montaña</b>		4,00 100.0%
<b>Porcentaje de superficie determinada situada en zonas RAMSAR</b>		0,00 0.0%
<b>Porcentaje de superficie determinada en zonas vulnerables a la contaminación por nitratos</b>		0,00 0.0%
<b>Mayor pendiente media</b>		1,00 22.98%
<b>Porcentaje de superficie determinada en Red Natura 2000</b>		4,00 100.0%



**DETALLE CRITERIOS DE SELECCIÓN****10.1.12 Agricultura de montaña con orientación ecológica en olivar****PUNTOS:** 12,00**Solicitantes de la medida 11, específica para la conversión o mantenimiento en agricultura ecológica****PUNTOS:** 3,00 S**Porcentaje de superficie determinada en zonas con limitaciones naturales u otras limitaciones específicas ubicadas en las zonas de montaña****PUNTOS:** 4,00 100.0%

<u>REF.</u>	<u>REFERENCIA SIGPAC</u>	<u>CULTIVO</u>	<u>DESCRIPCIÓN CULTIVO</u>	<u>S/R</u>	<u>SUP. COMPROM.</u> <u>(ha)</u>	<u>SUP. CUMPLE</u> <u>(ha)</u>
2912088	21-009-004-00177-003	101000	OLIVAR-SIN VARIEDAD	S	5,70	5,70
2912089	21-009-004-00178-001	101000	OLIVAR-SIN VARIEDAD	S	0,82	0,82

**Porcentaje de superficie determinada situada en zonas RAMSAR****PUNTOS:** 0,00 0.0%

<u>REF.</u>	<u>REFERENCIA SIGPAC</u>	<u>CULTIVO</u>	<u>DESCRIPCIÓN CULTIVO</u>	<u>S/R</u>	<u>SUP. COMPROM.</u> <u>(ha)</u>	<u>SUP. CUMPLE</u> <u>(ha)</u>
2912088	21-009-004-00177-003	101000	OLIVAR-SIN VARIEDAD	S	5,70	0,00
2912089	21-009-004-00178-001	101000	OLIVAR-SIN VARIEDAD	S	0,82	0,00

**Porcentaje de superficie determinada en zonas vulnerables a la contaminación por nitratos****PUNTOS:** 0,00 0.0%

<u>REF.</u>	<u>REFERENCIA SIGPAC</u>	<u>CULTIVO</u>	<u>DESCRIPCIÓN CULTIVO</u>	<u>S/R</u>	<u>SUP. COMPROM.</u> <u>(ha)</u>	<u>SUP. CUMPLE</u> <u>(ha)</u>
2912088	21-009-004-00177-003	101000	OLIVAR-SIN VARIEDAD	S	5,70	0,00
2912089	21-009-004-00178-001	101000	OLIVAR-SIN VARIEDAD	S	0,82	0,00

**Mayor pendiente media****PUNTOS:** 1,00 22.98%

<u>REF.</u>	<u>REFERENCIA SIGPAC</u>	<u>CULTIVO</u>	<u>DESCRIPCIÓN CULTIVO</u>	<u>S/R</u>	<u>PENDIENTE MEDIA (%)</u>	<u>SUP. COMPROM.</u> <u>(ha)</u>
2912088	21-009-004-00177-003	101000	OLIVAR-SIN VARIEDAD	S	23,32	5,70
2912089	21-009-004-00178-001	101000	OLIVAR-SIN VARIEDAD	S	20,60	0,82

**Porcentaje de superficie determinada en Red Natura 2000****PUNTOS:** 4,00 100.0%

<u>REF.</u>	<u>REFERENCIA SIGPAC</u>	<u>CULTIVO</u>	<u>DESCRIPCIÓN CULTIVO</u>	<u>S/R</u>	<u>SUP. COMPROM.</u> <u>(ha)</u>	<u>SUP. CUMPLE</u> <u>(ha)</u>
2912088	21-009-004-00177-003	101000	OLIVAR-SIN VARIEDAD	S	5,70	5,70
2912089	21-009-004-00178-001	101000	OLIVAR-SIN VARIEDAD	S	0,82	0,82



<u>APELLIDOS Y NOMBRE / RAZÓN SOCIAL</u>		<u>NIF</u>	<u>EXPEDIENTE</u>	<u>SUP. COMPROMETIDA</u>				
				<u>(ha)</u>				
MARTIN MARTIN JOSE PEDRO		75487950H	5007833	4.55				
<b>RESOLUCIÓN</b>								
<b>ADMITIDO</b>								
<b>IMPORTE POR ANUALIDAD</b>								
		<b>2015</b>	<b>2016</b>	<b>2017</b>	<b>2018</b>	<b>2019</b>		
<b>IMPORTE MÁXIMO SUBVENCIONABLE</b>		519,34 €	519,34 €	519,34 €	519,34 €	519,34 €		
<b>IMPORTE MEDIO DE TRANSFERENCIA (€/ha)</b>		114,14 €	114,14 €	114,14 €	114,14 €	114,14 €		
<b>RECINTOS COMPROMETIDOS</b>								
<u>REF.</u>	<u>REFERENCIA SIGPAC</u>	<u>CULTIVO</u>	<u>DESCRIPCIÓN CULTIVO</u>	<u>PEND. MEDIA</u>	<u>SUP. DEC. ADMIN.</u>	<u>SUP. CERT.</u>	<u>SUP. CAMPO</u>	<u>SUP. COMPROM.</u>
				<u>S/R</u>	<u>(%)</u>	<u>(ha)</u>	<u>(ha)</u>	<u>(ha)</u>
2913873	21-025-007-00050-003	101000	OLIVAR-SIN VARIEDAD	S	32,83	4,55	4,55	4,55

### RESUMEN CRITERIOS DE SELECCIÓN

<b>10.1.12 Agricultura de montaña con orientación ecológica en olivar</b>		<b>PUNTOS: 14,00</b>	
		<b>PUNTOS</b>	
Solicitantes de la medida 11, específica para la conversión o mantenimiento en agricultura ecológica		3,00	S
Porcentaje de superficie determinada en zonas con limitaciones naturales u otras limitaciones específicas ubicadas en las zonas de montaña		4,00	100.0%
Porcentaje de superficie determinada situada en zonas RAMSAR		0,00	0.0%
Porcentaje de superficie determinada en zonas vulnerables a la contaminación por nitratos		0,00	0.0%
Mayor pendiente media		3,00	32.83%
Porcentaje de superficie determinada en Red Natura 2000		4,00	100.0%



**DETALLE CRITERIOS DE SELECCIÓN****10.1.12 Agricultura de montaña con orientación ecológica en olivar****PUNTOS: 14,00****Solicitantes de la medida 11, específica para la conversión o mantenimiento en agricultura ecológica****PUNTOS: 3,00 S****Porcentaje de superficie determinada en zonas con limitaciones naturales u otras limitaciones específicas ubicadas en las zonas de montaña****PUNTOS: 4,00 100.0%**

<u>REF.</u>	<u>REFERENCIA SIGPAC</u>	<u>CULTIVO</u>	<u>DESCRIPCIÓN CULTIVO</u>	<u>S/R</u>	<u>SUP. COMPROM. (ha)</u>	<u>SUP. CUMPLE (ha)</u>
2913873	21-025-007-00050-003	101000	OLIVAR-SIN VARIEDAD	S	4,55	4,55

**Porcentaje de superficie determinada situada en zonas RAMSAR****PUNTOS: 0,00 0.0%**

<u>REF.</u>	<u>REFERENCIA SIGPAC</u>	<u>CULTIVO</u>	<u>DESCRIPCIÓN CULTIVO</u>	<u>S/R</u>	<u>SUP. COMPROM. (ha)</u>	<u>SUP. CUMPLE (ha)</u>
2913873	21-025-007-00050-003	101000	OLIVAR-SIN VARIEDAD	S	4,55	0,00

**Porcentaje de superficie determinada en zonas vulnerables a la contaminación por nitratos****PUNTOS: 0,00 0.0%**

<u>REF.</u>	<u>REFERENCIA SIGPAC</u>	<u>CULTIVO</u>	<u>DESCRIPCIÓN CULTIVO</u>	<u>S/R</u>	<u>SUP. COMPROM. (ha)</u>	<u>SUP. CUMPLE (ha)</u>
2913873	21-025-007-00050-003	101000	OLIVAR-SIN VARIEDAD	S	4,55	0,00

**Mayor pendiente media****PUNTOS: 3,00 32.83%**

<u>REF.</u>	<u>REFERENCIA SIGPAC</u>	<u>CULTIVO</u>	<u>DESCRIPCIÓN CULTIVO</u>	<u>S/R</u>	<u>PENDIENTE MEDIA (%)</u>	<u>SUP. COMPROM. (ha)</u>
2913873	21-025-007-00050-003	101000	OLIVAR-SIN VARIEDAD	S	32,83	4,55

**Porcentaje de superficie determinada en Red Natura 2000****PUNTOS: 4,00 100.0%**

<u>REF.</u>	<u>REFERENCIA SIGPAC</u>	<u>CULTIVO</u>	<u>DESCRIPCIÓN CULTIVO</u>	<u>S/R</u>	<u>SUP. COMPROM. (ha)</u>	<u>SUP. CUMPLE (ha)</u>
2913873	21-025-007-00050-003	101000	OLIVAR-SIN VARIEDAD	S	4,55	4,55



<u>APELLIDOS Y NOMBRE / RAZÓN SOCIAL</u>		<u>NIF</u>	<u>EXPEDIENTE</u>	<u>SUP. COMPROMETIDA</u>				
				<u>(ha)</u>				
MARTIN NAVARRO JOSE MARIA		75524124J	5007395	4.58				
<b>RESOLUCIÓN</b>								
<b>ADMITIDO</b>								
<b>IMPORTE POR ANUALIDAD</b>								
		<b>2015</b>	<b>2016</b>	<b>2017</b>	<b>2018</b>	<b>2019</b>		
IMPORTE MÁXIMO SUBVENCIONABLE		522,76 €	522,76 €	522,76 €	522,76 €	522,76 €		
IMPORTE MEDIO DE TRANSFERENCIA (€/ha)		114,14 €	114,14 €	114,14 €	114,14 €	114,14 €		
<b>RECINTOS COMPROMETIDOS</b>								
<u>REF.</u>	<u>REFERENCIA SIGPAC</u>	<u>CULTIVO</u>	<u>DESCRIPCIÓN CULTIVO</u>	<u>PEND. MEDIA</u>	<u>SUP. DEC. ADMIN.</u>	<u>SUP. CERT.</u>	<u>SUP. CAMPO</u>	<u>SUP. COMPROM.</u>
				<u>S/R</u>	<u>(%)</u>	<u>(ha)</u>	<u>(ha)</u>	<u>(ha)</u>
2292713	21-038-002-00045-004	101000	OLIVAR-SIN VARIEDAD	S	25,92	4,58	4,58	4,58

**RESUMEN CRITERIOS DE SELECCIÓN**

<b>10.1.12 Agricultura de montaña con orientación ecológica en olivar</b>		<b>PUNTOS: 14,00</b>	
		<b>PUNTOS</b>	
Solicitantes de la medida 11, específica para la conversión o mantenimiento en agricultura ecológica		3,00	S
Porcentaje de superficie determinada en zonas con limitaciones naturales u otras limitaciones específicas ubicadas en las zonas de montaña		4,00	100.0%
Porcentaje de superficie determinada situada en zonas RAMSAR		0,00	0.0%
Porcentaje de superficie determinada en zonas vulnerables a la contaminación por nitratos		0,00	0.0%
Mayor pendiente media		3,00	25.92%
Porcentaje de superficie determinada en Red Natura 2000		4,00	100.0%



**DETALLE CRITERIOS DE SELECCIÓN****10.1.12 Agricultura de montaña con orientación ecológica en olivar PUNTOS: 14,00**

<b>Solicitantes de la medida 11, específica para la conversión o mantenimiento en agricultura ecológica</b>						<b>PUNTOS:</b>	3,00	S
<b>Porcentaje de superficie determinada en zonas con limitaciones naturales u otras limitaciones específicas ubicadas en las zonas de montaña</b>						<b>PUNTOS:</b>	4,00	100.0%
<u>REF.</u>	<u>REFERENCIA SIGPAC</u>	<u>CULTIVO</u>	<u>DESCRIPCIÓN CULTIVO</u>	<u>S/R</u>		<u>SUP.</u>	<u>SUP.</u>	
						<u>COMPROM.</u>	<u>CUMPLE</u>	
						(ha)	(ha)	
2292713	21-038-002-00045-004	101000	OLIVAR-SIN VARIEDAD	S		4,58	4,58	
<b>Porcentaje de superficie determinada situada en zonas RAMSAR</b>						<b>PUNTOS:</b>	0,00	0.0%
<u>REF.</u>	<u>REFERENCIA SIGPAC</u>	<u>CULTIVO</u>	<u>DESCRIPCIÓN CULTIVO</u>	<u>S/R</u>		<u>SUP.</u>	<u>SUP.</u>	
						<u>COMPROM.</u>	<u>CUMPLE</u>	
						(ha)	(ha)	
2292713	21-038-002-00045-004	101000	OLIVAR-SIN VARIEDAD	S		4,58	0,00	
<b>Porcentaje de superficie determinada en zonas vulnerables a la contaminación por nitratos</b>						<b>PUNTOS:</b>	0,00	0.0%
<u>REF.</u>	<u>REFERENCIA SIGPAC</u>	<u>CULTIVO</u>	<u>DESCRIPCIÓN CULTIVO</u>	<u>S/R</u>		<u>SUP.</u>	<u>SUP.</u>	
						<u>COMPROM.</u>	<u>CUMPLE</u>	
						(ha)	(ha)	
2292713	21-038-002-00045-004	101000	OLIVAR-SIN VARIEDAD	S		4,58	0,00	
<b>Mayor pendiente media</b>						<b>PUNTOS:</b>	3,00	25.92%
<u>REF.</u>	<u>REFERENCIA SIGPAC</u>	<u>CULTIVO</u>	<u>DESCRIPCIÓN CULTIVO</u>	<u>S/R</u>	<u>PENDIENTE</u>	<u>SUP.</u>		
					<u>MEDIA (%)</u>	<u>COMPROM.</u>		
						(ha)		
2292713	21-038-002-00045-004	101000	OLIVAR-SIN VARIEDAD	S	25,92	4,58		
<b>Porcentaje de superficie determinada en Red Natura 2000</b>						<b>PUNTOS:</b>	4,00	100.0%
<u>REF.</u>	<u>REFERENCIA SIGPAC</u>	<u>CULTIVO</u>	<u>DESCRIPCIÓN CULTIVO</u>	<u>S/R</u>		<u>SUP.</u>	<u>SUP.</u>	
						<u>COMPROM.</u>	<u>CUMPLE</u>	
						(ha)	(ha)	
2292713	21-038-002-00045-004	101000	OLIVAR-SIN VARIEDAD	S		4,58	4,58	



<u>APELLIDOS Y NOMBRE / RAZÓN SOCIAL</u>	<u>NIF</u>	<u>EXPEDIENTE</u>	<u>SUP. COMPROMETIDA (ha)</u>
MARTIN NUÑEZ FRANCISCO	75498792G	5004726	5.52

**RESOLUCIÓN ADMITIDO**

**IMPORTE POR ANUALIDAD**

	<u>2015</u>	<u>2016</u>	<u>2017</u>	<u>2018</u>	<u>2019</u>
IMPORTE MÁXIMO SUBVENCIONABLE	630,05 €	630,05 €	630,05 €	630,05 €	630,05 €
IMPORTE MEDIO DE TRANSFERENCIA (€/ha)	114,14 €	114,14 €	114,14 €	114,14 €	114,14 €

**RECINTOS COMPROMETIDOS**

<u>REF.</u>	<u>REFERENCIA SIGPAC</u>	<u>CULTIVO</u>	<u>DESCRIPCIÓN CULTIVO</u>	<u>S/R</u>	<u>PEND. MEDIA (%)</u>	<u>SUP. DEC. ADMIN. (ha)</u>	<u>SUP. CERT. (ha)</u>	<u>SUP. CAMPO (ha)</u>	<u>SUP. COMPROM. (ha)</u>
2331222	21-009-004-00200-002	101000	OLIVAR-SIN VARIEDAD	S	20,95	0,51	0,82		0,50
2331223	21-009-809-00513-001	101000	OLIVAR-SIN VARIEDAD	S	26,95	0,41	0,86		0,41
2331224	21-009-004-00201-001	101000	OLIVAR-SIN VARIEDAD	S	24,50	1,45	3,02		1,45
2331225	21-009-012-00177-001	101000	OLIVAR-SIN VARIEDAD	S	41,11	1,87	1,87		1,87
2331226	21-009-015-00031-002	101000	OLIVAR-SIN VARIEDAD	S	28,01	1,29	1,29		1,29

**INCIDENCIAS****INCIDENCIA DESCRIPCIÓN**

- 218 La superficie total declarada sobre un mismo recinto en el conjunto de los expedientes, no puede superar la superficie total que el SIGPAC establece para ese recinto.  
Ref:2331222 Recinto:21-009-004-00200-002 Cultivo:101000 OLIVAR-SIN VARIEDAD Secano Suma de superficies declaradas para este recinto por todos los solicitantes (Áreas):150 Superficie SIGPAC medida para este recinto (Áreas):149 Exceso de superficie declarada (Hectáreas):0,01

**RESUMEN CRITERIOS DE SELECCIÓN**

<b>10.1.12 Agricultura de montaña con orientación ecológica en olivar</b>	<b>PUNTOS: 14,00</b>
<b>Solicitantes de la medida 11, específica para la conversión o mantenimiento en agricultura ecológica</b>	<b>PUNTOS 3,00 S</b>
<b>Porcentaje de superficie determinada en zonas con limitaciones naturales u otras limitaciones específicas ubicadas en las zonas de montaña</b>	<b>4,00 100.0%</b>
<b>Porcentaje de superficie determinada situada en zonas RAMSAR</b>	<b>0,00 0.0%</b>
<b>Porcentaje de superficie determinada en zonas vulnerables a la contaminación por nitratos</b>	<b>0,00 0.0%</b>
<b>Mayor pendiente media</b>	<b>3,00 30.81%</b>
<b>Porcentaje de superficie determinada en Red Natura 2000</b>	<b>4,00 100.0%</b>





**DETALLE CRITERIOS DE SELECCIÓN****10.1.12 Agricultura de montaña con orientación ecológica en olivar****PUNTOS:** 14,00**Solicitantes de la medida 11, específica para la conversión o mantenimiento en agricultura ecológica****PUNTOS:** 3,00 S**Porcentaje de superficie determinada en zonas con limitaciones naturales u otras limitaciones específicas ubicadas en las zonas de montaña****PUNTOS:** 4,00 100.0%

<u>REF.</u>	<u>REFERENCIA SIGPAC</u>	<u>CULTIVO DESCRIPCIÓN CULTIVO</u>	<u>S/R</u>	<u>SUP. COMPROM.</u> <u>(ha)</u>	<u>SUP. CUMPLE</u> <u>(ha)</u>
2331222	21-009-004-00200-002	101000 OLIVAR-SIN VARIEDAD	S	0,50	0,50
2331224	21-009-004-00201-001	101000 OLIVAR-SIN VARIEDAD	S	1,45	1,45
2331225	21-009-012-00177-001	101000 OLIVAR-SIN VARIEDAD	S	1,87	1,87
2331226	21-009-015-00031-002	101000 OLIVAR-SIN VARIEDAD	S	1,29	1,29
2331223	21-009-809-00513-001	101000 OLIVAR-SIN VARIEDAD	S	0,41	0,41

**Porcentaje de superficie determinada situada en zonas RAMSAR****PUNTOS:** 0,00 0.0%

<u>REF.</u>	<u>REFERENCIA SIGPAC</u>	<u>CULTIVO DESCRIPCIÓN CULTIVO</u>	<u>S/R</u>	<u>SUP. COMPROM.</u> <u>(ha)</u>	<u>SUP. CUMPLE</u> <u>(ha)</u>
2331222	21-009-004-00200-002	101000 OLIVAR-SIN VARIEDAD	S	0,50	0,00
2331224	21-009-004-00201-001	101000 OLIVAR-SIN VARIEDAD	S	1,45	0,00
2331225	21-009-012-00177-001	101000 OLIVAR-SIN VARIEDAD	S	1,87	0,00
2331226	21-009-015-00031-002	101000 OLIVAR-SIN VARIEDAD	S	1,29	0,00
2331223	21-009-809-00513-001	101000 OLIVAR-SIN VARIEDAD	S	0,41	0,00

**Porcentaje de superficie determinada en zonas vulnerables a la contaminación por nitratos****PUNTOS:** 0,00 0.0%

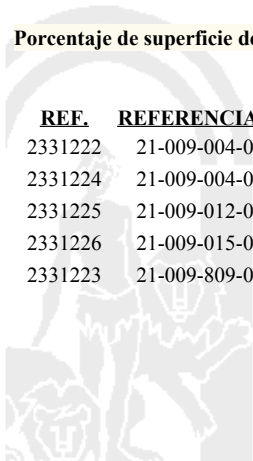
<u>REF.</u>	<u>REFERENCIA SIGPAC</u>	<u>CULTIVO DESCRIPCIÓN CULTIVO</u>	<u>S/R</u>	<u>SUP. COMPROM.</u> <u>(ha)</u>	<u>SUP. CUMPLE</u> <u>(ha)</u>
2331222	21-009-004-00200-002	101000 OLIVAR-SIN VARIEDAD	S	0,50	0,00
2331224	21-009-004-00201-001	101000 OLIVAR-SIN VARIEDAD	S	1,45	0,00
2331225	21-009-012-00177-001	101000 OLIVAR-SIN VARIEDAD	S	1,87	0,00
2331226	21-009-015-00031-002	101000 OLIVAR-SIN VARIEDAD	S	1,29	0,00
2331223	21-009-809-00513-001	101000 OLIVAR-SIN VARIEDAD	S	0,41	0,00

**Mayor pendiente media****PUNTOS:** 3,00 30.81%

<u>REF.</u>	<u>REFERENCIA SIGPAC</u>	<u>CULTIVO DESCRIPCIÓN CULTIVO</u>	<u>S/R</u>	<u>PENDIENTE MEDIA (%)</u>	<u>SUP. COMPROM.</u> <u>(ha)</u>
2331222	21-009-004-00200-002	101000 OLIVAR-SIN VARIEDAD	S	20,95	0,50
2331224	21-009-004-00201-001	101000 OLIVAR-SIN VARIEDAD	S	24,50	1,45
2331225	21-009-012-00177-001	101000 OLIVAR-SIN VARIEDAD	S	41,11	1,87
2331226	21-009-015-00031-002	101000 OLIVAR-SIN VARIEDAD	S	28,01	1,29
2331223	21-009-809-00513-001	101000 OLIVAR-SIN VARIEDAD	S	26,95	0,41

**Porcentaje de superficie determinada en Red Natura 2000****PUNTOS:** 4,00 100.0%

<u>REF.</u>	<u>REFERENCIA SIGPAC</u>	<u>CULTIVO DESCRIPCIÓN CULTIVO</u>	<u>S/R</u>	<u>SUP. COMPROM.</u> <u>(ha)</u>	<u>SUP. CUMPLE</u> <u>(ha)</u>
2331222	21-009-004-00200-002	101000 OLIVAR-SIN VARIEDAD	S	0,50	0,50
2331224	21-009-004-00201-001	101000 OLIVAR-SIN VARIEDAD	S	1,45	1,45
2331225	21-009-012-00177-001	101000 OLIVAR-SIN VARIEDAD	S	1,87	1,87
2331226	21-009-015-00031-002	101000 OLIVAR-SIN VARIEDAD	S	1,29	1,29
2331223	21-009-809-00513-001	101000 OLIVAR-SIN VARIEDAD	S	0,41	0,41



<u>APELLIDOS Y NOMBRE / RAZÓN SOCIAL</u>		<u>NIF</u>	<u>EXPEDIENTE</u>	<u>SUP. COMPROMETIDA</u>				
				<u>(ha)</u>				
MARTÍN PÉREZ, C.B.		E91184093	5007934	6.02				
<u>RESOLUCIÓN</u>								
ADMITIDO								
<u>IMPORTES POR ANUALIDAD</u>								
		<u>2015</u>	<u>2016</u>	<u>2017</u>	<u>2018</u>	<u>2019</u>		
IMPORTE MÁXIMO SUBVENCIONABLE		687,12 €	687,12 €	687,12 €	687,12 €	687,12 €		
IMPORTE MEDIO DE TRANSFERENCIA (€/ha)		114,14 €	114,14 €	114,14 €	114,14 €	114,14 €		
<u>RECINTOS COMPROMETIDOS</u>								
<u>REF.</u>	<u>REFERENCIA SIGPAC</u>	<u>CULTIVO</u>	<u>DESCRIPCIÓN CULTIVO</u>	<u>PEND. MEDIA</u>	<u>SUP. DEC. ADMIN.</u>	<u>SUP. CERT.</u>	<u>SUP. CAMPO</u>	<u>SUP. COMPROM.</u>
				<u>S/R</u>	<u>(%)</u>	<u>(ha)</u>	<u>(ha)</u>	<u>(ha)</u>
2310697	21-078-030-00020-001	101000	OLIVAR-SIN VARIEDAD	S	23,44	2,57	2,57	2,57
2310701	21-078-030-00036-009	101000	OLIVAR-SIN VARIEDAD	S	35,53	0,01	0,01	0,01
2310702	21-078-030-00036-007	101000	OLIVAR-SIN VARIEDAD	S	49,83	0,02	0,02	0,02
2310703	21-078-030-00036-006	101000	OLIVAR-SIN VARIEDAD	S	49,32	0,01	0,01	0,01
2310704	21-078-030-00215-003	101000	OLIVAR-SIN VARIEDAD	S	31,17	3,39	3,39	3,39
2310705	21-078-030-00036-008	101000	OLIVAR-SIN VARIEDAD	S	48,08	0,02	0,02	0,02

**RESUMEN CRITERIOS DE SELECCIÓN**

<b>10.1.12 Agricultura de montaña con orientación ecológica en olivar</b>		<b>PUNTOS: 14,00</b>	
	<b>PUNTOS</b>		
Solicitantes de la medida 11, específica para la conversión o mantenimiento en agricultura ecológica	3,00	S	
Porcentaje de superficie determinada en zonas con limitaciones naturales u otras limitaciones específicas ubicadas en las zonas de montaña	4,00	100.0%	
Porcentaje de superficie determinada situada en zonas RAMSAR	0,00	0.0%	
Porcentaje de superficie determinada en zonas vulnerables a la contaminación por nitratos	0,00	0.0%	
Mayor pendiente media	3,00	28.03%	
Porcentaje de superficie determinada en Red Natura 2000	4,00	100.0%	



**DETALLE CRITERIOS DE SELECCIÓN****10.1.12 Agricultura de montaña con orientación ecológica en olivar****PUNTOS:** 14,00**Solicitantes de la medida 11, específica para la conversión o mantenimiento en agricultura ecológica****PUNTOS:** 3,00 S**Porcentaje de superficie determinada en zonas con limitaciones naturales u otras limitaciones específicas ubicadas en las zonas de montaña****PUNTOS:** 4,00 100.0%

<u>REF.</u>	<u>REFERENCIA SIGPAC</u>	<u>CULTIVO DESCRIPCIÓN CULTIVO</u>	<u>S/R</u>	<u>SUP. COMPROM.</u> <u>(ha)</u>	<u>SUP. CUMPLE</u> <u>(ha)</u>
2310697	21-078-030-00020-001	101000 OLIVAR-SIN VARIEDAD	S	2,57	2,57
2310703	21-078-030-00036-006	101000 OLIVAR-SIN VARIEDAD	S	0,01	0,01
2310702	21-078-030-00036-007	101000 OLIVAR-SIN VARIEDAD	S	0,02	0,02
2310705	21-078-030-00036-008	101000 OLIVAR-SIN VARIEDAD	S	0,02	0,02
2310701	21-078-030-00036-009	101000 OLIVAR-SIN VARIEDAD	S	0,01	0,01
2310704	21-078-030-00215-003	101000 OLIVAR-SIN VARIEDAD	S	3,39	3,39

**Porcentaje de superficie determinada situada en zonas RAMSAR****PUNTOS:** 0,00 0.0%

<u>REF.</u>	<u>REFERENCIA SIGPAC</u>	<u>CULTIVO DESCRIPCIÓN CULTIVO</u>	<u>S/R</u>	<u>SUP. COMPROM.</u> <u>(ha)</u>	<u>SUP. CUMPLE</u> <u>(ha)</u>
2310697	21-078-030-00020-001	101000 OLIVAR-SIN VARIEDAD	S	2,57	0,00
2310703	21-078-030-00036-006	101000 OLIVAR-SIN VARIEDAD	S	0,01	0,00
2310702	21-078-030-00036-007	101000 OLIVAR-SIN VARIEDAD	S	0,02	0,00
2310705	21-078-030-00036-008	101000 OLIVAR-SIN VARIEDAD	S	0,02	0,00
2310701	21-078-030-00036-009	101000 OLIVAR-SIN VARIEDAD	S	0,01	0,00
2310704	21-078-030-00215-003	101000 OLIVAR-SIN VARIEDAD	S	3,39	0,00

**Porcentaje de superficie determinada en zonas vulnerables a la contaminación por nitratos****PUNTOS:** 0,00 0.0%

<u>REF.</u>	<u>REFERENCIA SIGPAC</u>	<u>CULTIVO DESCRIPCIÓN CULTIVO</u>	<u>S/R</u>	<u>SUP. COMPROM.</u> <u>(ha)</u>	<u>SUP. CUMPLE</u> <u>(ha)</u>
2310697	21-078-030-00020-001	101000 OLIVAR-SIN VARIEDAD	S	2,57	0,00
2310703	21-078-030-00036-006	101000 OLIVAR-SIN VARIEDAD	S	0,01	0,00
2310702	21-078-030-00036-007	101000 OLIVAR-SIN VARIEDAD	S	0,02	0,00
2310705	21-078-030-00036-008	101000 OLIVAR-SIN VARIEDAD	S	0,02	0,00
2310701	21-078-030-00036-009	101000 OLIVAR-SIN VARIEDAD	S	0,01	0,00
2310704	21-078-030-00215-003	101000 OLIVAR-SIN VARIEDAD	S	3,39	0,00

**Mayor pendiente media****PUNTOS:** 3,00 28.03%

<u>REF.</u>	<u>REFERENCIA SIGPAC</u>	<u>CULTIVO DESCRIPCIÓN CULTIVO</u>	<u>S/R</u>	<u>PENDIENTE MEDIA (%)</u>	<u>SUP. COMPROM.</u> <u>(ha)</u>
2310697	21-078-030-00020-001	101000 OLIVAR-SIN VARIEDAD	S	23,44	2,57
2310703	21-078-030-00036-006	101000 OLIVAR-SIN VARIEDAD	S	49,32	0,01
2310702	21-078-030-00036-007	101000 OLIVAR-SIN VARIEDAD	S	49,83	0,02
2310705	21-078-030-00036-008	101000 OLIVAR-SIN VARIEDAD	S	48,08	0,02
2310701	21-078-030-00036-009	101000 OLIVAR-SIN VARIEDAD	S	35,53	0,01
2310704	21-078-030-00215-003	101000 OLIVAR-SIN VARIEDAD	S	31,17	3,39

**Porcentaje de superficie determinada en Red Natura 2000****PUNTOS:** 4,00 100.0%

<u>REF.</u>	<u>REFERENCIA SIGPAC</u>	<u>CULTIVO DESCRIPCIÓN CULTIVO</u>	<u>S/R</u>	<u>SUP. COMPROM.</u> <u>(ha)</u>	<u>SUP. CUMPLE</u> <u>(ha)</u>
2310697	21-078-030-00020-001	101000 OLIVAR-SIN VARIEDAD	S	2,57	2,57
2310703	21-078-030-00036-006	101000 OLIVAR-SIN VARIEDAD	S	0,01	0,01
2310702	21-078-030-00036-007	101000 OLIVAR-SIN VARIEDAD	S	0,02	0,02

<b>REF.</b>	<b>REFERENCIA SIGPAC</b>	<b>CULTIVO</b>	<b>DESCRIPCIÓN CULTIVO</b>	<b>S/R</b>	<b>SUP. COMPROM.</b> <b>(ha)</b>	<b>SUP. CUMPLE</b> <b>(ha)</b>
2310705	21-078-030-00036-008	101000	OLIVAR-SIN VARIEDAD	S	0,02	0,02
2310701	21-078-030-00036-009	101000	OLIVAR-SIN VARIEDAD	S	0,01	0,01
2310704	21-078-030-00215-003	101000	OLIVAR-SIN VARIEDAD	S	3,39	3,39



<u>APELLIDOS Y NOMBRE / RAZÓN SOCIAL</u>		<u>NIF</u>	<u>EXPEDIENTE</u>	<u>SUP. COMPROMETIDA</u>				
				<u>(ha)</u>				
MARTIN VELEZ FRANCISCO JOSE		28685753S	5006939	10.18				
<b>RESOLUCIÓN</b>								
<b>ADMITIDO</b>								
<b>IMPORTE POR ANUALIDAD</b>								
		<u>2015</u>	<u>2016</u>	<u>2017</u>	<u>2018</u>	<u>2019</u>		
<b>IMPORTE MÁXIMO SUBVENCIONABLE</b>		1.161,95 €	1.161,95 €	1.161,95 €	1.161,95 €	1.161,95 €		
<b>IMPORTE MEDIO DE TRANSFERENCIA (€/ha)</b>		114,14 €	114,14 €	114,14 €	114,14 €	114,14 €		
<b>RECINTOS COMPROMETIDOS</b>								
<u>REF.</u>	<u>REFERENCIA SIGPAC</u>	<u>CULTIVO</u>	<u>DESCRIPCIÓN CULTIVO</u>	<u>PEND. MEDIA</u>	<u>SUP. DEC. ADMIN.</u>	<u>SUP. CERT.</u>	<u>SUP. CAMPO</u>	<u>SUP. COMPROM.</u>
				<u>S/R</u>	<u>(%)</u>	<u>(ha)</u>	<u>(ha)</u>	<u>(ha)</u>
2282895	21-009-809-00323-001	101000	OLIVAR-SIN VARIEDAD	S	28,74	10,30	10,18	10,18

**INCIDENCIAS****INCIDENCIA DESCRIPCIÓN**

80403	Explotación no inscrita en SIPEA (anexo I, Orden 26 mayo 2015) Ref:2282894 Recinto:21-009-003-00043-001 Cultivo:101000 OLIVAR-SIN VARIEDAD Secano
80404	Recinto declarado que no cumple en su totalidad con las normas de producción ecológica (anexo I, Orden 26 de mayo de 2015) Ref:2282895 Recinto:21-009-809-00323-001 Cultivo:101000 OLIVAR-SIN VARIEDAD Secano Superficie Certificada (Ha):10,18

**RESUMEN CRITERIOS DE SELECCIÓN****10.1.12 Agricultura de montaña con orientación ecológica en olivar PUNTOS: 14,00**

	<u>PUNTOS</u>	
Solicitantes de la medida 11, específica para la conversión o mantenimiento en agricultura ecológica	3,00	S
Porcentaje de superficie determinada en zonas con limitaciones naturales u otras limitaciones específicas ubicadas en las zonas de montaña	4,00	100.0%
Porcentaje de superficie determinada situada en zonas RAMSAR	0,00	0.0%
Porcentaje de superficie determinada en zonas vulnerables a la contaminación por nitratos	0,00	0.0%
Mayor pendiente media	3,00	28.74%
Porcentaje de superficie determinada en Red Natura 2000	4,00	100.0%



**DETALLE CRITERIOS DE SELECCIÓN****10.1.12 Agricultura de montaña con orientación ecológica en olivar PUNTOS: 14,00**

<b>Solicitantes de la medida 11, específica para la conversión o mantenimiento en agricultura ecológica</b>						<b>PUNTOS:</b>	3,00	S
<b>Porcentaje de superficie determinada en zonas con limitaciones naturales u otras limitaciones específicas ubicadas en las zonas de montaña</b>						<b>PUNTOS:</b>	4,00	100.0%
<u>REF.</u>	<u>REFERENCIA SIGPAC</u>	<u>CULTIVO</u>	<u>DESCRIPCIÓN CULTIVO</u>	<u>S/R</u>		<u>SUP. COMPROM.</u> (ha)	<u>SUP. CUMPLE</u> (ha)	
2282895	21-009-809-00323-001	101000	OLIVAR-SIN VARIEDAD	S		10,18	10,18	
<b>Porcentaje de superficie determinada situada en zonas RAMSAR</b>						<b>PUNTOS:</b>	0,00	0.0%
<u>REF.</u>	<u>REFERENCIA SIGPAC</u>	<u>CULTIVO</u>	<u>DESCRIPCIÓN CULTIVO</u>	<u>S/R</u>		<u>SUP. COMPROM.</u> (ha)	<u>SUP. CUMPLE</u> (ha)	
2282895	21-009-809-00323-001	101000	OLIVAR-SIN VARIEDAD	S		10,18	0,00	
<b>Porcentaje de superficie determinada en zonas vulnerables a la contaminación por nitratos</b>						<b>PUNTOS:</b>	0,00	0.0%
<u>REF.</u>	<u>REFERENCIA SIGPAC</u>	<u>CULTIVO</u>	<u>DESCRIPCIÓN CULTIVO</u>	<u>S/R</u>		<u>SUP. COMPROM.</u> (ha)	<u>SUP. CUMPLE</u> (ha)	
2282895	21-009-809-00323-001	101000	OLIVAR-SIN VARIEDAD	S		10,18	0,00	
<b>Mayor pendiente media</b>						<b>PUNTOS:</b>	3,00	28.74%
<u>REF.</u>	<u>REFERENCIA SIGPAC</u>	<u>CULTIVO</u>	<u>DESCRIPCIÓN CULTIVO</u>	<u>S/R</u>	<u>PENDIENTE MEDIA (%)</u>	<u>SUP. COMPROM.</u> (ha)		
2282895	21-009-809-00323-001	101000	OLIVAR-SIN VARIEDAD	S	28,74	10,18		
<b>Porcentaje de superficie determinada en Red Natura 2000</b>						<b>PUNTOS:</b>	4,00	100.0%
<u>REF.</u>	<u>REFERENCIA SIGPAC</u>	<u>CULTIVO</u>	<u>DESCRIPCIÓN CULTIVO</u>	<u>S/R</u>		<u>SUP. COMPROM.</u> (ha)	<u>SUP. CUMPLE</u> (ha)	
2282895	21-009-809-00323-001	101000	OLIVAR-SIN VARIEDAD	S		10,18	10,18	



<u>APELLIDOS Y NOMBRE / RAZÓN SOCIAL</u>	<u>NIF</u>	<u>EXPEDIENTE</u>	<u>SUP. COMPROMETIDA</u>		
			<u>(ha)</u>		
MARTINEZ BERNAL AMPARO	75539349N	5006620	1.35		
<b>RESOLUCIÓN</b>					
<b>ADMITIDO</b>					

**IMPORTE POR ANUALIDAD**

	<u>2015</u>	<u>2016</u>	<u>2017</u>	<u>2018</u>	<u>2019</u>
IMPORTE MÁXIMO SUBVENCIONABLE	154,09 €	154,09 €	154,09 €	154,09 €	154,09 €
IMPORTE MEDIO DE TRANSFERENCIA (€/ha)	114,14 €	114,14 €	114,14 €	114,14 €	114,14 €

**RECINTOS COMPROMETIDOS**

<u>REF.</u>	<u>REFERENCIA SIGPAC</u>	<u>CULTIVO</u>	<u>DESCRIPCIÓN CULTIVO</u>	<u>S/R</u>	<u>PEND. MEDIA (%)</u>	<u>SUP. DEC. ADMIN. (ha)</u>	<u>SUP. CERT. (ha)</u>	<u>SUP. CAMPO (ha)</u>	<u>SUP. COMPROM. (ha)</u>
2914822	21-078-039-00011-007	101000	OLIVAR-SIN VARIEDAD	S	38,22	0,28	0,28		0,28
2914826	21-078-039-00011-016	101000	OLIVAR-SIN VARIEDAD	S	20,14	0,12	0,12		0,12
2914832	21-059-003-00017-007	101000	OLIVAR-SIN VARIEDAD	S	20,40	0,34	0,34		0,34
2914833	21-078-030-00005-003	101000	OLIVAR-SIN VARIEDAD	S	22,97	0,61	0,61		0,61

**INCIDENCIAS****INCIDENCIA DESCRIPCIÓN**

80403 Explotación no inscrita en SIPEA (anexo I, Orden 26 mayo 2015)  
Ref:2914830 Recinto:21-078-039-00009-001 Cultivo:101000 OLIVAR-SIN VARIEDAD Secano

**RESUMEN CRITERIOS DE SELECCIÓN****10.1.12 Agricultura de montaña con orientación ecológica en olivar PUNTOS: 14,00**

	<u>PUNTOS</u>	
Solicitantes de la medida 11, específica para la conversión o mantenimiento en agricultura ecológica	3,00	S
Porcentaje de superficie determinada en zonas con limitaciones naturales u otras limitaciones específicas ubicadas en las zonas de montaña	4,00	100.0%
Porcentaje de superficie determinada situada en zonas RAMSAR	0,00	0.0%
Porcentaje de superficie determinada en zonas vulnerables a la contaminación por nitratos	0,00	0.0%
Mayor pendiente media	3,00	25.24%
Porcentaje de superficie determinada en Red Natura 2000	4,00	100.0%



**DETALLE CRITERIOS DE SELECCIÓN****10.1.12 Agricultura de montaña con orientación ecológica en olivar****PUNTOS:** 14,00**Solicitantes de la medida 11, específica para la conversión o mantenimiento en agricultura ecológica****PUNTOS:** 3,00 S**Porcentaje de superficie determinada en zonas con limitaciones naturales u otras limitaciones específicas ubicadas en las zonas de montaña****PUNTOS:** 4,00 100.0%

<u>REF.</u>	<u>REFERENCIA SIGPAC</u>	<u>CULTIVO</u>	<u>DESCRIPCIÓN CULTIVO</u>	<u>S/R</u>	<u>SUP. COMPROM.</u> <u>(ha)</u>	<u>SUP. CUMPLE</u> <u>(ha)</u>
2914832	21-059-003-00017-007	101000	OLIVAR-SIN VARIEDAD	S	0,34	0,34
2914833	21-078-030-00005-003	101000	OLIVAR-SIN VARIEDAD	S	0,61	0,61
2914822	21-078-039-00011-007	101000	OLIVAR-SIN VARIEDAD	S	0,28	0,28
2914826	21-078-039-00011-016	101000	OLIVAR-SIN VARIEDAD	S	0,12	0,12

**Porcentaje de superficie determinada situada en zonas RAMSAR****PUNTOS:** 0,00 0.0%

<u>REF.</u>	<u>REFERENCIA SIGPAC</u>	<u>CULTIVO</u>	<u>DESCRIPCIÓN CULTIVO</u>	<u>S/R</u>	<u>SUP. COMPROM.</u> <u>(ha)</u>	<u>SUP. CUMPLE</u> <u>(ha)</u>
2914832	21-059-003-00017-007	101000	OLIVAR-SIN VARIEDAD	S	0,34	0,00
2914833	21-078-030-00005-003	101000	OLIVAR-SIN VARIEDAD	S	0,61	0,00
2914822	21-078-039-00011-007	101000	OLIVAR-SIN VARIEDAD	S	0,28	0,00
2914826	21-078-039-00011-016	101000	OLIVAR-SIN VARIEDAD	S	0,12	0,00

**Porcentaje de superficie determinada en zonas vulnerables a la contaminación por nitratos****PUNTOS:** 0,00 0.0%

<u>REF.</u>	<u>REFERENCIA SIGPAC</u>	<u>CULTIVO</u>	<u>DESCRIPCIÓN CULTIVO</u>	<u>S/R</u>	<u>SUP. COMPROM.</u> <u>(ha)</u>	<u>SUP. CUMPLE</u> <u>(ha)</u>
2914832	21-059-003-00017-007	101000	OLIVAR-SIN VARIEDAD	S	0,34	0,00
2914833	21-078-030-00005-003	101000	OLIVAR-SIN VARIEDAD	S	0,61	0,00
2914822	21-078-039-00011-007	101000	OLIVAR-SIN VARIEDAD	S	0,28	0,00
2914826	21-078-039-00011-016	101000	OLIVAR-SIN VARIEDAD	S	0,12	0,00

**Mayor pendiente media****PUNTOS:** 3,00 25.24%

<u>REF.</u>	<u>REFERENCIA SIGPAC</u>	<u>CULTIVO</u>	<u>DESCRIPCIÓN CULTIVO</u>	<u>S/R</u>	<u>PENDIENTE MEDIA (%)</u>	<u>SUP. COMPROM.</u> <u>(ha)</u>
2914832	21-059-003-00017-007	101000	OLIVAR-SIN VARIEDAD	S	20,40	0,34
2914833	21-078-030-00005-003	101000	OLIVAR-SIN VARIEDAD	S	22,97	0,61
2914822	21-078-039-00011-007	101000	OLIVAR-SIN VARIEDAD	S	38,22	0,28
2914826	21-078-039-00011-016	101000	OLIVAR-SIN VARIEDAD	S	20,14	0,12

**Porcentaje de superficie determinada en Red Natura 2000****PUNTOS:** 4,00 100.0%

<u>REF.</u>	<u>REFERENCIA SIGPAC</u>	<u>CULTIVO</u>	<u>DESCRIPCIÓN CULTIVO</u>	<u>S/R</u>	<u>SUP. COMPROM.</u> <u>(ha)</u>	<u>SUP. CUMPLE</u> <u>(ha)</u>
2914832	21-059-003-00017-007	101000	OLIVAR-SIN VARIEDAD	S	0,34	0,34
2914833	21-078-030-00005-003	101000	OLIVAR-SIN VARIEDAD	S	0,61	0,61
2914822	21-078-039-00011-007	101000	OLIVAR-SIN VARIEDAD	S	0,28	0,28
2914826	21-078-039-00011-016	101000	OLIVAR-SIN VARIEDAD	S	0,12	0,12





<u>APELLIDOS Y NOMBRE / RAZÓN SOCIAL</u>		<u>NIF</u>	<u>EXPEDIENTE</u>	<u>SUP. COMPROMETIDA</u>				
				<u>(ha)</u>				
MATEOS DE TEJADA MATEOS MANUEL		29362013Y	5007955	9.55				
<b>RESOLUCIÓN</b>								
<b>ADMITIDO</b>								
<b>IMPORTE POR ANUALIDAD</b>								
		<u>2015</u>	<u>2016</u>	<u>2017</u>	<u>2018</u>	<u>2019</u>		
<b>IMPORTE MÁXIMO SUBVENCIONABLE</b>		1.090,04 €	1.090,04 €	1.090,04 €	1.090,04 €	1.090,04 €		
<b>IMPORTE MEDIO DE TRANSFERENCIA (€/ha)</b>		114,14 €	114,14 €	114,14 €	114,14 €	114,14 €		
<b>RECINTOS COMPROMETIDOS</b>								
<u>REF.</u>	<u>REFERENCIA SIGPAC</u>	<u>CULTIVO</u>	<u>DESCRIPCIÓN CULTIVO</u>	<u>PEND. MEDIA</u>	<u>SUP. DEC. ADMIN.</u>	<u>SUP. CERT.</u>	<u>SUP. CAMPO</u>	<u>SUP. COMPROM.</u>
				<u>S/R</u>	<u>(%)</u>	<u>(ha)</u>	<u>(ha)</u>	<u>(ha)</u>
2390780	21-068-020-00013-001	101000	OLIVAR-SIN VARIEDAD	S	34,81	1,16	1,16	1,16
2390781	21-068-020-00012-001	101000	OLIVAR-SIN VARIEDAD	S	25,02	0,84	0,84	0,84
2390782	21-068-020-00029-001	101000	OLIVAR-SIN VARIEDAD	S	20,98	4,49	4,49	4,49
2390783	21-068-020-00014-001	101000	OLIVAR-SIN VARIEDAD	S	22,07	3,00	3,00	3,00
2390784	21-068-020-00505-001	101000	OLIVAR-SIN VARIEDAD	S	30,73	0,06	0,06	0,06

**RESUMEN CRITERIOS DE SELECCIÓN**

<b>10.1.12 Agricultura de montaña con orientación ecológica en olivar</b>		<b>PUNTOS: 12,00</b>	
		<b>PUNTOS</b>	
<b>Solicitantes de la medida 11, específica para la conversión o mantenimiento en agricultura ecológica</b>		3,00	S
<b>Porcentaje de superficie determinada en zonas con limitaciones naturales u otras limitaciones específicas ubicadas en las zonas de montaña</b>		4,00	100.0%
<b>Porcentaje de superficie determinada situada en zonas RAMSAR</b>		0,00	0.0%
<b>Porcentaje de superficie determinada en zonas vulnerables a la contaminación por nitratos</b>		0,00	0.0%
<b>Mayor pendiente media</b>		1,00	23.42%
<b>Porcentaje de superficie determinada en Red Natura 2000</b>		4,00	100.0%



**DETALLE CRITERIOS DE SELECCIÓN****10.1.12 Agricultura de montaña con orientación ecológica en olivar****PUNTOS:** 12,00**Solicitantes de la medida 11, específica para la conversión o mantenimiento en agricultura ecológica****PUNTOS:** 3,00 S**Porcentaje de superficie determinada en zonas con limitaciones naturales u otras limitaciones específicas ubicadas en las zonas de montaña****PUNTOS:** 4,00 100.0%

<u>REF.</u>	<u>REFERENCIA SIGPAC</u>	<u>CULTIVO DESCRIPCIÓN CULTIVO</u>	<u>S/R</u>	<u>SUP. COMPROM.</u> <u>(ha)</u>	<u>SUP. CUMPLE</u> <u>(ha)</u>
2390781	21-068-020-00012-001	101000 OLIVAR-SIN VARIEDAD	S	0,84	0,84
2390780	21-068-020-00013-001	101000 OLIVAR-SIN VARIEDAD	S	1,16	1,16
2390783	21-068-020-00014-001	101000 OLIVAR-SIN VARIEDAD	S	3,00	3,00
2390782	21-068-020-00029-001	101000 OLIVAR-SIN VARIEDAD	S	4,49	4,49
2390784	21-068-020-00505-001	101000 OLIVAR-SIN VARIEDAD	S	0,06	0,06

**Porcentaje de superficie determinada situada en zonas RAMSAR****PUNTOS:** 0,00 0.0%

<u>REF.</u>	<u>REFERENCIA SIGPAC</u>	<u>CULTIVO DESCRIPCIÓN CULTIVO</u>	<u>S/R</u>	<u>SUP. COMPROM.</u> <u>(ha)</u>	<u>SUP. CUMPLE</u> <u>(ha)</u>
2390781	21-068-020-00012-001	101000 OLIVAR-SIN VARIEDAD	S	0,84	0,00
2390780	21-068-020-00013-001	101000 OLIVAR-SIN VARIEDAD	S	1,16	0,00
2390783	21-068-020-00014-001	101000 OLIVAR-SIN VARIEDAD	S	3,00	0,00
2390782	21-068-020-00029-001	101000 OLIVAR-SIN VARIEDAD	S	4,49	0,00
2390784	21-068-020-00505-001	101000 OLIVAR-SIN VARIEDAD	S	0,06	0,00

**Porcentaje de superficie determinada en zonas vulnerables a la contaminación por nitratos****PUNTOS:** 0,00 0.0%

<u>REF.</u>	<u>REFERENCIA SIGPAC</u>	<u>CULTIVO DESCRIPCIÓN CULTIVO</u>	<u>S/R</u>	<u>SUP. COMPROM.</u> <u>(ha)</u>	<u>SUP. CUMPLE</u> <u>(ha)</u>
2390781	21-068-020-00012-001	101000 OLIVAR-SIN VARIEDAD	S	0,84	0,00
2390780	21-068-020-00013-001	101000 OLIVAR-SIN VARIEDAD	S	1,16	0,00
2390783	21-068-020-00014-001	101000 OLIVAR-SIN VARIEDAD	S	3,00	0,00
2390782	21-068-020-00029-001	101000 OLIVAR-SIN VARIEDAD	S	4,49	0,00
2390784	21-068-020-00505-001	101000 OLIVAR-SIN VARIEDAD	S	0,06	0,00

**Mayor pendiente media****PUNTOS:** 1,00 23.42%

<u>REF.</u>	<u>REFERENCIA SIGPAC</u>	<u>CULTIVO DESCRIPCIÓN CULTIVO</u>	<u>S/R</u>	<u>PENDIENTE MEDIA (%)</u>	<u>SUP. COMPROM.</u> <u>(ha)</u>
2390781	21-068-020-00012-001	101000 OLIVAR-SIN VARIEDAD	S	25,02	0,84
2390780	21-068-020-00013-001	101000 OLIVAR-SIN VARIEDAD	S	34,81	1,16
2390783	21-068-020-00014-001	101000 OLIVAR-SIN VARIEDAD	S	22,07	3,00
2390782	21-068-020-00029-001	101000 OLIVAR-SIN VARIEDAD	S	20,98	4,49
2390784	21-068-020-00505-001	101000 OLIVAR-SIN VARIEDAD	S	30,73	0,06

**Porcentaje de superficie determinada en Red Natura 2000****PUNTOS:** 4,00 100.0%

<u>REF.</u>	<u>REFERENCIA SIGPAC</u>	<u>CULTIVO DESCRIPCIÓN CULTIVO</u>	<u>S/R</u>	<u>SUP. COMPROM.</u> <u>(ha)</u>	<u>SUP. CUMPLE</u> <u>(ha)</u>
2390781	21-068-020-00012-001	101000 OLIVAR-SIN VARIEDAD	S	0,84	0,84
2390780	21-068-020-00013-001	101000 OLIVAR-SIN VARIEDAD	S	1,16	1,16
2390783	21-068-020-00014-001	101000 OLIVAR-SIN VARIEDAD	S	3,00	3,00
2390782	21-068-020-00029-001	101000 OLIVAR-SIN VARIEDAD	S	4,49	4,49
2390784	21-068-020-00505-001	101000 OLIVAR-SIN VARIEDAD	S	0,06	0,06

<u>APELLIDOS Y NOMBRE / RAZÓN SOCIAL</u>		<u>NIF</u>	<u>EXPEDIENTE</u>	<u>SUP. COMPROMETIDA</u>				
				<u>(ha)</u>				
MATEOS DOMINGUEZ LUISA		37286029Q	5007933	2.03				
<b>RESOLUCIÓN ADMITIDO</b>								
<b>IMPORTE POR ANUALIDAD</b>								
		<b>2015</b>	<b>2016</b>	<b>2017</b>	<b>2018</b>	<b>2019</b>		
IMPORTE MÁXIMO SUBVENCIONABLE		231,70 €	231,70 €	231,70 €	231,70 €	231,70 €		
IMPORTE MEDIO DE TRANSFERENCIA (€/ha)		114,14 €	114,14 €	114,14 €	114,14 €	114,14 €		
<b>RECINTOS COMPROMETIDOS</b>								
<u>REF.</u>	<u>REFERENCIA SIGPAC</u>	<u>CULTIVO</u>	<u>DESCRIPCIÓN CULTIVO</u>	<u>PEND. MEDIA</u>	<u>SUP. DEC. ADMIN.</u>	<u>SUP. CERT.</u>	<u>SUP. CAMPO</u>	<u>SUP. COMPROM.</u>
				<u>S/R</u>	<u>(%)</u>	<u>(ha)</u>	<u>(ha)</u>	<u>(ha)</u>
2310696	21-078-030-00114-004	101000	OLIVAR-SIN VARIEDAD	S	32,46	2,03	2,03	2,03

### RESUMEN CRITERIOS DE SELECCIÓN

<b>10.1.12 Agricultura de montaña con orientación ecológica en olivar</b>		<b>PUNTOS: 14,00</b>	
		<b>PUNTOS</b>	
Solicitantes de la medida 11, específica para la conversión o mantenimiento en agricultura ecológica		3,00	S
Porcentaje de superficie determinada en zonas con limitaciones naturales u otras limitaciones específicas ubicadas en las zonas de montaña		4,00	100.0%
Porcentaje de superficie determinada situada en zonas RAMSAR		0,00	0.0%
Porcentaje de superficie determinada en zonas vulnerables a la contaminación por nitratos		0,00	0.0%
Mayor pendiente media		3,00	32.46%
Porcentaje de superficie determinada en Red Natura 2000		4,00	100.0%



**DETALLE CRITERIOS DE SELECCIÓN****10.1.12 Agricultura de montaña con orientación ecológica en olivar PUNTOS: 14,00**

<b>Solicitantes de la medida 11, específica para la conversión o mantenimiento en agricultura ecológica</b>						<b>PUNTOS:</b>	3,00	S
<b>Porcentaje de superficie determinada en zonas con limitaciones naturales u otras limitaciones específicas ubicadas en las zonas de montaña</b>						<b>PUNTOS:</b>	4,00	100.0%
<u>REF.</u>	<u>REFERENCIA SIGPAC</u>	<u>CULTIVO</u>	<u>DESCRIPCIÓN CULTIVO</u>	<u>S/R</u>	<u>SUP. COMPROM. (ha)</u>	<u>SUP. CUMPLE (ha)</u>		
2310696	21-078-030-00114-004	101000	OLIVAR-SIN VARIEDAD	S	2,03	2,03		
<b>Porcentaje de superficie determinada situada en zonas RAMSAR</b>						<b>PUNTOS:</b>	0,00	0.0%
<u>REF.</u>	<u>REFERENCIA SIGPAC</u>	<u>CULTIVO</u>	<u>DESCRIPCIÓN CULTIVO</u>	<u>S/R</u>	<u>SUP. COMPROM. (ha)</u>	<u>SUP. CUMPLE (ha)</u>		
2310696	21-078-030-00114-004	101000	OLIVAR-SIN VARIEDAD	S	2,03	0,00		
<b>Porcentaje de superficie determinada en zonas vulnerables a la contaminación por nitratos</b>						<b>PUNTOS:</b>	0,00	0.0%
<u>REF.</u>	<u>REFERENCIA SIGPAC</u>	<u>CULTIVO</u>	<u>DESCRIPCIÓN CULTIVO</u>	<u>S/R</u>	<u>SUP. COMPROM. (ha)</u>	<u>SUP. CUMPLE (ha)</u>		
2310696	21-078-030-00114-004	101000	OLIVAR-SIN VARIEDAD	S	2,03	0,00		
<b>Mayor pendiente media</b>						<b>PUNTOS:</b>	3,00	32.46%
<u>REF.</u>	<u>REFERENCIA SIGPAC</u>	<u>CULTIVO</u>	<u>DESCRIPCIÓN CULTIVO</u>	<u>S/R</u>	<u>PENDIENTE MEDIA (%)</u>	<u>SUP. COMPROM. (ha)</u>		
2310696	21-078-030-00114-004	101000	OLIVAR-SIN VARIEDAD	S	32,46	2,03		
<b>Porcentaje de superficie determinada en Red Natura 2000</b>						<b>PUNTOS:</b>	4,00	100.0%
<u>REF.</u>	<u>REFERENCIA SIGPAC</u>	<u>CULTIVO</u>	<u>DESCRIPCIÓN CULTIVO</u>	<u>S/R</u>	<u>SUP. COMPROM. (ha)</u>	<u>SUP. CUMPLE (ha)</u>		
2310696	21-078-030-00114-004	101000	OLIVAR-SIN VARIEDAD	S	2,03	2,03		



<u>APELLIDOS Y NOMBRE / RAZÓN SOCIAL</u>		<u>NIF</u>	<u>EXPEDIENTE</u>	<u>SUP. COMPROMETIDA</u>				
				<u>(ha)</u>				
MEDINA GONZALEZ CONSUELO		29308367L	5007165	3.91				
<b>RESOLUCIÓN</b>								
<b>ADMITIDO</b>								
<b>IMPORTE POR ANUALIDAD</b>								
		<b>2015</b>	<b>2016</b>	<b>2017</b>	<b>2018</b>	<b>2019</b>		
<b>IMPORTE MÁXIMO SUBVENCIONABLE</b>		446,29 €	446,29 €	446,29 €	446,29 €	446,29 €		
<b>IMPORTE MEDIO DE TRANSFERENCIA (€/ha)</b>		114,14 €	114,14 €	114,14 €	114,14 €	114,14 €		
<b>RECINTOS COMPROMETIDOS</b>								
<u>REF.</u>	<u>REFERENCIA SIGPAC</u>	<u>CULTIVO</u>	<u>DESCRIPCIÓN CULTIVO</u>	<u>PEND. MEDIA</u>	<u>SUP. DEC. ADMIN.</u>	<u>SUP. CERT.</u>	<u>SUP. CAMPO</u>	<u>SUP. COMPROM.</u>
				<u>S/R</u>	<u>(%)</u>	<u>(ha)</u>	<u>(ha)</u>	<u>(ha)</u>
2907407	21-007-001-00025-004	101000	OLIVAR-SIN VARIEDAD	S	58,04	0,52	0,51	0,51
2907408	21-007-001-00025-005	101000	OLIVAR-SIN VARIEDAD	S	23,38	3,40	3,40	3,40

**INCIDENCIAS****INCIDENCIA DESCRIPCIÓN**

80404 Recinto declarado que no cumple en su totalidad con las normas de producción ecológica (anexo I, Orden 26 de mayo de 2015)  
Ref:2907407 Recinto:21-007-001-00025-004 Cultivo:101000 OLIVAR-SIN VARIEDAD Secano Superficie Certificada (Ha):0,51

**RESUMEN CRITERIOS DE SELECCIÓN**

<b>10.1.12 Agricultura de montaña con orientación ecológica en olivar</b>		<b>PUNTOS: 14,00</b>	
		<b>PUNTOS</b>	
Solicitantes de la medida 11, específica para la conversión o mantenimiento en agricultura ecológica		3,00	S
Porcentaje de superficie determinada en zonas con limitaciones naturales u otras limitaciones específicas ubicadas en las zonas de montaña		4,00	100.0%
Porcentaje de superficie determinada situada en zonas RAMSAR		0,00	0.0%
Porcentaje de superficie determinada en zonas vulnerables a la contaminación por nitratos		0,00	0.0%
Mayor pendiente media		3,00	27.9%
Porcentaje de superficie determinada en Red Natura 2000		4,00	100.0%



**DETALLE CRITERIOS DE SELECCIÓN****10.1.12 Agricultura de montaña con orientación ecológica en olivar****PUNTOS: 14,00****Solicitantes de la medida 11, específica para la conversión o mantenimiento en agricultura ecológica****PUNTOS: 3,00 S****Porcentaje de superficie determinada en zonas con limitaciones naturales u otras limitaciones específicas ubicadas en las zonas de montaña****PUNTOS: 4,00 100.0%**

<u>REF.</u>	<u>REFERENCIA SIGPAC</u>	<u>CULTIVO</u>	<u>DESCRIPCIÓN CULTIVO</u>	<u>S/R</u>	<u>SUP. COMPROM.</u> <u>(ha)</u>	<u>SUP. CUMPLE</u> <u>(ha)</u>
2907407	21-007-001-00025-004	101000	OLIVAR-SIN VARIEDAD	S	0,51	0,51
2907408	21-007-001-00025-005	101000	OLIVAR-SIN VARIEDAD	S	3,40	3,40

**Porcentaje de superficie determinada situada en zonas RAMSAR****PUNTOS: 0,00 0.0%**

<u>REF.</u>	<u>REFERENCIA SIGPAC</u>	<u>CULTIVO</u>	<u>DESCRIPCIÓN CULTIVO</u>	<u>S/R</u>	<u>SUP. COMPROM.</u> <u>(ha)</u>	<u>SUP. CUMPLE</u> <u>(ha)</u>
2907407	21-007-001-00025-004	101000	OLIVAR-SIN VARIEDAD	S	0,51	0,00
2907408	21-007-001-00025-005	101000	OLIVAR-SIN VARIEDAD	S	3,40	0,00

**Porcentaje de superficie determinada en zonas vulnerables a la contaminación por nitratos****PUNTOS: 0,00 0.0%**

<u>REF.</u>	<u>REFERENCIA SIGPAC</u>	<u>CULTIVO</u>	<u>DESCRIPCIÓN CULTIVO</u>	<u>S/R</u>	<u>SUP. COMPROM.</u> <u>(ha)</u>	<u>SUP. CUMPLE</u> <u>(ha)</u>
2907407	21-007-001-00025-004	101000	OLIVAR-SIN VARIEDAD	S	0,51	0,00
2907408	21-007-001-00025-005	101000	OLIVAR-SIN VARIEDAD	S	3,40	0,00

**Mayor pendiente media****PUNTOS: 3,00 27.9%**

<u>REF.</u>	<u>REFERENCIA SIGPAC</u>	<u>CULTIVO</u>	<u>DESCRIPCIÓN CULTIVO</u>	<u>S/R</u>	<u>PENDIENTE MEDIA (%)</u>	<u>SUP. COMPROM.</u> <u>(ha)</u>
2907407	21-007-001-00025-004	101000	OLIVAR-SIN VARIEDAD	S	58,04	0,51
2907408	21-007-001-00025-005	101000	OLIVAR-SIN VARIEDAD	S	23,38	3,40

**Porcentaje de superficie determinada en Red Natura 2000****PUNTOS: 4,00 100.0%**

<u>REF.</u>	<u>REFERENCIA SIGPAC</u>	<u>CULTIVO</u>	<u>DESCRIPCIÓN CULTIVO</u>	<u>S/R</u>	<u>SUP. COMPROM.</u> <u>(ha)</u>	<u>SUP. CUMPLE</u> <u>(ha)</u>
2907407	21-007-001-00025-004	101000	OLIVAR-SIN VARIEDAD	S	0,51	0,51
2907408	21-007-001-00025-005	101000	OLIVAR-SIN VARIEDAD	S	3,40	3,40



<u>APELLIDOS Y NOMBRE / RAZÓN SOCIAL</u>		<u>NIF</u>	<u>EXPEDIENTE</u>	<u>SUP. COMPROMETIDA</u>				
				<u>(ha)</u>				
MEDINA OJEDA TERESA		29363016C	5005510	7.66				
<b>RESOLUCIÓN</b>								
<b>ADMITIDO</b>								
<b>IMPORTE POR ANUALIDAD</b>								
		<b>2015</b>	<b>2016</b>	<b>2017</b>	<b>2018</b>	<b>2019</b>		
<b>IMPORTE MÁXIMO SUBVENCIONABLE</b>		874,31 €	874,31 €	874,31 €	874,31 €	874,31 €		
<b>IMPORTE MEDIO DE TRANSFERENCIA (€/ha)</b>		114,14 €	114,14 €	114,14 €	114,14 €	114,14 €		
<b>RECINTOS COMPROMETIDOS</b>								
<u>REF.</u>	<u>REFERENCIA SIGPAC</u>	<u>CULTIVO</u>	<u>DESCRIPCIÓN CULTIVO</u>	<u>PEND. MEDIA</u>	<u>SUP. DEC. ADMIN.</u>	<u>SUP. CERT.</u>	<u>SUP. CAMPO</u>	<u>SUP. COMPROM.</u>
				<u>S/R</u>	<u>(%)</u>	<u>(ha)</u>	<u>(ha)</u>	<u>(ha)</u>
2893398	21-016-013-00094-005	101000	OLIVAR-SIN VARIEDAD	S	28,69	0,03	0,03	0,03
2893399	21-016-013-00094-003	101000	OLIVAR-SIN VARIEDAD	S	44,08	0,13	0,13	0,13
2893400	21-016-013-00094-004	101000	OLIVAR-SIN VARIEDAD	S	26,58	4,18	4,18	4,18
2893402	21-016-013-00024-002	101000	OLIVAR-SIN VARIEDAD	S	20,93	3,32	3,32	3,32

**RESUMEN CRITERIOS DE SELECCIÓN**

<b>10.1.12 Agricultura de montaña con orientación ecológica en olivar</b>		<b>PUNTOS: 12,00</b>	
		<b>PUNTOS</b>	
Solicitantes de la medida 11, específica para la conversión o mantenimiento en agricultura ecológica		3,00	S
Porcentaje de superficie determinada en zonas con limitaciones naturales u otras limitaciones específicas ubicadas en las zonas de montaña		4,00	100.0%
Porcentaje de superficie determinada situada en zonas RAMSAR		0,00	0.0%
Porcentaje de superficie determinada en zonas vulnerables a la contaminación por nitratos		0,00	0.0%
Mayor pendiente media		1,00	24.44%
Porcentaje de superficie determinada en Red Natura 2000		4,00	100.0%



**DETALLE CRITERIOS DE SELECCIÓN****10.1.12 Agricultura de montaña con orientación ecológica en olivar****PUNTOS:** 12,00**Solicitantes de la medida 11, específica para la conversión o mantenimiento en agricultura ecológica****PUNTOS:** 3,00 S**Porcentaje de superficie determinada en zonas con limitaciones naturales u otras limitaciones específicas ubicadas en las zonas de montaña****PUNTOS:** 4,00 100.0%

<u>REF.</u>	<u>REFERENCIA SIGPAC</u>	<u>CULTIVO</u>	<u>DESCRIPCIÓN CULTIVO</u>	<u>S/R</u>	<u>SUP. COMPROM.</u> <u>(ha)</u>	<u>SUP. CUMPLE</u> <u>(ha)</u>
2893402	21-016-013-00024-002	101000	OLIVAR-SIN VARIEDAD	S	3,32	3,32
2893399	21-016-013-00094-003	101000	OLIVAR-SIN VARIEDAD	S	0,13	0,13
2893400	21-016-013-00094-004	101000	OLIVAR-SIN VARIEDAD	S	4,18	4,18
2893398	21-016-013-00094-005	101000	OLIVAR-SIN VARIEDAD	S	0,03	0,03

**Porcentaje de superficie determinada situada en zonas RAMSAR****PUNTOS:** 0,00 0.0%

<u>REF.</u>	<u>REFERENCIA SIGPAC</u>	<u>CULTIVO</u>	<u>DESCRIPCIÓN CULTIVO</u>	<u>S/R</u>	<u>SUP. COMPROM.</u> <u>(ha)</u>	<u>SUP. CUMPLE</u> <u>(ha)</u>
2893402	21-016-013-00024-002	101000	OLIVAR-SIN VARIEDAD	S	3,32	0,00
2893399	21-016-013-00094-003	101000	OLIVAR-SIN VARIEDAD	S	0,13	0,00
2893400	21-016-013-00094-004	101000	OLIVAR-SIN VARIEDAD	S	4,18	0,00
2893398	21-016-013-00094-005	101000	OLIVAR-SIN VARIEDAD	S	0,03	0,00

**Porcentaje de superficie determinada en zonas vulnerables a la contaminación por nitratos****PUNTOS:** 0,00 0.0%


<u>REF.</u>	<u>REFERENCIA SIGPAC</u>	<u>CULTIVO</u>	<u>DESCRIPCIÓN CULTIVO</u>	<u>S/R</u>	<u>SUP. COMPROM.</u> <u>(ha)</u>	<u>SUP. CUMPLE</u> <u>(ha)</u>
2893402	21-016-013-00024-002	101000	OLIVAR-SIN VARIEDAD	S	3,32	0,00
2893399	21-016-013-00094-003	101000	OLIVAR-SIN VARIEDAD	S	0,13	0,00
2893400	21-016-013-00094-004	101000	OLIVAR-SIN VARIEDAD	S	4,18	0,00
2893398	21-016-013-00094-005	101000	OLIVAR-SIN VARIEDAD	S	0,03	0,00

**Mayor pendiente media****PUNTOS:** 1,00 24.44%

<u>REF.</u>	<u>REFERENCIA SIGPAC</u>	<u>CULTIVO</u>	<u>DESCRIPCIÓN CULTIVO</u>	<u>S/R</u>	<u>PENDIENTE MEDIA (%)</u>	<u>SUP. COMPROM.</u> <u>(ha)</u>
2893402	21-016-013-00024-002	101000	OLIVAR-SIN VARIEDAD	S	20,93	3,32
2893399	21-016-013-00094-003	101000	OLIVAR-SIN VARIEDAD	S	44,08	0,13
2893400	21-016-013-00094-004	101000	OLIVAR-SIN VARIEDAD	S	26,58	4,18
2893398	21-016-013-00094-005	101000	OLIVAR-SIN VARIEDAD	S	28,69	0,03

**Porcentaje de superficie determinada en Red Natura 2000****PUNTOS:** 4,00 100.0%

<u>REF.</u>	<u>REFERENCIA SIGPAC</u>	<u>CULTIVO</u>	<u>DESCRIPCIÓN CULTIVO</u>	<u>S/R</u>	<u>SUP. COMPROM.</u> <u>(ha)</u>	<u>SUP. CUMPLE</u> <u>(ha)</u>
2893402	21-016-013-00024-002	101000	OLIVAR-SIN VARIEDAD	S	3,32	3,32
2893399	21-016-013-00094-003	101000	OLIVAR-SIN VARIEDAD	S	0,13	0,13
2893400	21-016-013-00094-004	101000	OLIVAR-SIN VARIEDAD	S	4,18	4,18
2893398	21-016-013-00094-005	101000	OLIVAR-SIN VARIEDAD	S	0,03	0,03





<u>APELLIDOS Y NOMBRE / RAZÓN SOCIAL</u>		<u>NIF</u>	<u>EXPEDIENTE</u>	<u>SUP. COMPROMETIDA</u>				
				<u>(ha)</u>				
MEGIAS BAÑOS ANTONIA		75531026S	5001231	4.59				
<b>RESOLUCIÓN</b>								
<b>ADMITIDO</b>								
<b>IMPORTE POR ANUALIDAD</b>								
		<b>2015</b>	<b>2016</b>	<b>2017</b>	<b>2018</b>	<b>2019</b>		
<b>IMPORTE MÁXIMO SUBVENCIONABLE</b>		523,90 €	523,90 €	523,90 €	523,90 €	523,90 €		
<b>IMPORTE MEDIO DE TRANSFERENCIA (€/ha)</b>		114,14 €	114,14 €	114,14 €	114,14 €	114,14 €		
<b>RECINTOS COMPROMETIDOS</b>								
<u>REF.</u>	<u>REFERENCIA SIGPAC</u>	<u>CULTIVO</u>	<u>DESCRIPCIÓN CULTIVO</u>	<u>PEND. MEDIA</u>	<u>SUP. DEC. ADMIN.</u>	<u>SUP. CERT.</u>	<u>SUP. CAMPO</u>	<u>SUP. COMPROM.</u>
				<u>S/R</u>	<u>(%)</u>	<u>(ha)</u>	<u>(ha)</u>	<u>(ha)</u>
2292517	21-016-007-00036-004	101000	OLIVAR-SIN VARIEDAD	S	32,93	4,59	4,59	4,59

**RESUMEN CRITERIOS DE SELECCIÓN**

<b>10.1.12 Agricultura de montaña con orientación ecológica en olivar</b>		<b>PUNTOS: 14,00</b>	
		<b>PUNTOS</b>	
Solicitantes de la medida 11, específica para la conversión o mantenimiento en agricultura ecológica		3,00	S
Porcentaje de superficie determinada en zonas con limitaciones naturales u otras limitaciones específicas ubicadas en las zonas de montaña		4,00	100.0%
Porcentaje de superficie determinada situada en zonas RAMSAR		0,00	0.0%
Porcentaje de superficie determinada en zonas vulnerables a la contaminación por nitratos		0,00	0.0%
Mayor pendiente media		3,00	32.93%
Porcentaje de superficie determinada en Red Natura 2000		4,00	100.0%



**DETALLE CRITERIOS DE SELECCIÓN****10.1.12 Agricultura de montaña con orientación ecológica en olivar****PUNTOS:** 14,00**Solicitantes de la medida 11, específica para la conversión o mantenimiento en agricultura ecológica****PUNTOS:** 3,00 S**Porcentaje de superficie determinada en zonas con limitaciones naturales u otras limitaciones específicas ubicadas en las zonas de montaña****PUNTOS:** 4,00 100.0%

<u>REF.</u>	<u>REFERENCIA SIGPAC</u>	<u>CULTIVO</u>	<u>DESCRIPCIÓN CULTIVO</u>	<u>S/R</u>	<u>SUP. COMPROM.</u> <u>(ha)</u>	<u>SUP. CUMPLE</u> <u>(ha)</u>
2292517	21-016-007-00036-004	101000	OLIVAR-SIN VARIEDAD	S	4,59	4,59

**Porcentaje de superficie determinada situada en zonas RAMSAR****PUNTOS:** 0,00 0.0%

<u>REF.</u>	<u>REFERENCIA SIGPAC</u>	<u>CULTIVO</u>	<u>DESCRIPCIÓN CULTIVO</u>	<u>S/R</u>	<u>SUP. COMPROM.</u> <u>(ha)</u>	<u>SUP. CUMPLE</u> <u>(ha)</u>
2292517	21-016-007-00036-004	101000	OLIVAR-SIN VARIEDAD	S	4,59	0,00

**Porcentaje de superficie determinada en zonas vulnerables a la contaminación por nitratos****PUNTOS:** 0,00 0.0%

<u>REF.</u>	<u>REFERENCIA SIGPAC</u>	<u>CULTIVO</u>	<u>DESCRIPCIÓN CULTIVO</u>	<u>S/R</u>	<u>SUP. COMPROM.</u> <u>(ha)</u>	<u>SUP. CUMPLE</u> <u>(ha)</u>
2292517	21-016-007-00036-004	101000	OLIVAR-SIN VARIEDAD	S	4,59	0,00

**Mayor pendiente media****PUNTOS:** 3,00 32.93%

<u>REF.</u>	<u>REFERENCIA SIGPAC</u>	<u>CULTIVO</u>	<u>DESCRIPCIÓN CULTIVO</u>	<u>S/R</u>	<u>PENDIENTE MEDIA (%)</u>	<u>SUP. COMPROM.</u> <u>(ha)</u>
2292517	21-016-007-00036-004	101000	OLIVAR-SIN VARIEDAD	S	32,93	4,59

**Porcentaje de superficie determinada en Red Natura 2000****PUNTOS:** 4,00 100.0%

<u>REF.</u>	<u>REFERENCIA SIGPAC</u>	<u>CULTIVO</u>	<u>DESCRIPCIÓN CULTIVO</u>	<u>S/R</u>	<u>SUP. COMPROM.</u> <u>(ha)</u>	<u>SUP. CUMPLE</u> <u>(ha)</u>
2292517	21-016-007-00036-004	101000	OLIVAR-SIN VARIEDAD	S	4,59	4,59



<u>APELLIDOS Y NOMBRE / RAZÓN SOCIAL</u>		<u>NIF</u>	<u>EXPEDIENTE</u>	<u>SUP. COMPROMETIDA</u>				
				<u>(ha)</u>				
MERINO CANO FERNANDO		31845579D	5009119	3.17				
<b>RESOLUCIÓN</b>								
<b>ADMITIDO</b>								
<b>IMPORTE POR ANUALIDAD</b>								
		<b>2015</b>	<b>2016</b>	<b>2017</b>	<b>2018</b>	<b>2019</b>		
<b>IMPORTE MÁXIMO SUBVENCIONABLE</b>		361,82 €	361,82 €	361,82 €	361,82 €	361,82 €		
<b>IMPORTE MEDIO DE TRANSFERENCIA (€/ha)</b>		114,14 €	114,14 €	114,14 €	114,14 €	114,14 €		
<b>RECINTOS COMPROMETIDOS</b>								
<u>REF.</u>	<u>REFERENCIA SIGPAC</u>	<u>CULTIVO</u>	<u>DESCRIPCIÓN CULTIVO</u>	<u>PEND. MEDIA</u>	<u>SUP. DEC. ADMIN.</u>	<u>SUP. CERT.</u>	<u>SUP. CAMPO</u>	<u>SUP. COMPROM.</u>
				<u>S/R</u>	<u>(%)</u>	<u>(ha)</u>	<u>(ha)</u>	<u>(ha)</u>
2342377	21-016-011-00032-003	101000	OLIVAR-SIN VARIEDAD	S	31,70	3,17	3,17	3,17

### RESUMEN CRITERIOS DE SELECCIÓN

<b>10.1.12 Agricultura de montaña con orientación ecológica en olivar</b>		<b>PUNTOS: 14,00</b>	
		<b>PUNTOS</b>	
Solicitantes de la medida 11, específica para la conversión o mantenimiento en agricultura ecológica		3,00	S
Porcentaje de superficie determinada en zonas con limitaciones naturales u otras limitaciones específicas ubicadas en las zonas de montaña		4,00	100.0%
Porcentaje de superficie determinada situada en zonas RAMSAR		0,00	0.0%
Porcentaje de superficie determinada en zonas vulnerables a la contaminación por nitratos		0,00	0.0%
Mayor pendiente media		3,00	31.7%
Porcentaje de superficie determinada en Red Natura 2000		4,00	100.0%



**DETALLE CRITERIOS DE SELECCIÓN****10.1.12 Agricultura de montaña con orientación ecológica en olivar PUNTOS: 14,00**

<b>Solicitantes de la medida 11, específica para la conversión o mantenimiento en agricultura ecológica</b>						<b>PUNTOS:</b>	3,00	S
<b>Porcentaje de superficie determinada en zonas con limitaciones naturales u otras limitaciones específicas ubicadas en las zonas de montaña</b>						<b>PUNTOS:</b>	4,00	100.0%
<u>REF.</u>	<u>REFERENCIA SIGPAC</u>	<u>CULTIVO</u>	<u>DESCRIPCIÓN CULTIVO</u>	<u>S/R</u>		<u>SUP. COMPROM.</u> (ha)	<u>SUP. CUMPLE</u> (ha)	
2342377	21-016-011-00032-003	101000	OLIVAR-SIN VARIEDAD	S		3,17	3,17	
<b>Porcentaje de superficie determinada situada en zonas RAMSAR</b>						<b>PUNTOS:</b>	0,00	0.0%
<u>REF.</u>	<u>REFERENCIA SIGPAC</u>	<u>CULTIVO</u>	<u>DESCRIPCIÓN CULTIVO</u>	<u>S/R</u>		<u>SUP. COMPROM.</u> (ha)	<u>SUP. CUMPLE</u> (ha)	
2342377	21-016-011-00032-003	101000	OLIVAR-SIN VARIEDAD	S		3,17	0,00	
<b>Porcentaje de superficie determinada en zonas vulnerables a la contaminación por nitratos</b>						<b>PUNTOS:</b>	0,00	0.0%
<u>REF.</u>	<u>REFERENCIA SIGPAC</u>	<u>CULTIVO</u>	<u>DESCRIPCIÓN CULTIVO</u>	<u>S/R</u>		<u>SUP. COMPROM.</u> (ha)	<u>SUP. CUMPLE</u> (ha)	
2342377	21-016-011-00032-003	101000	OLIVAR-SIN VARIEDAD	S		3,17	0,00	
<b>Mayor pendiente media</b>						<b>PUNTOS:</b>	3,00	31.7%
<u>REF.</u>	<u>REFERENCIA SIGPAC</u>	<u>CULTIVO</u>	<u>DESCRIPCIÓN CULTIVO</u>	<u>S/R</u>	<u>PENDIENTE MEDIA (%)</u>	<u>SUP. COMPROM.</u> (ha)		
2342377	21-016-011-00032-003	101000	OLIVAR-SIN VARIEDAD	S	31,70	3,17		
<b>Porcentaje de superficie determinada en Red Natura 2000</b>						<b>PUNTOS:</b>	4,00	100.0%
<u>REF.</u>	<u>REFERENCIA SIGPAC</u>	<u>CULTIVO</u>	<u>DESCRIPCIÓN CULTIVO</u>	<u>S/R</u>		<u>SUP. COMPROM.</u> (ha)	<u>SUP. CUMPLE</u> (ha)	
2342377	21-016-011-00032-003	101000	OLIVAR-SIN VARIEDAD	S		3,17	3,17	



<u>APELLIDOS Y NOMBRE / RAZÓN SOCIAL</u>	<u>NIF</u>	<u>EXPEDIENTE</u>	<u>SUP. COMPROMETIDA (ha)</u>
MICHININA LÓPEZ CONSTANTINO	29434109C	5007564	4.23

**RESOLUCIÓN ADMITIDO**

**IMPORTE POR ANUALIDAD**

	<u>2015</u>	<u>2016</u>	<u>2017</u>	<u>2018</u>	<u>2019</u>
IMPORTE MÁXIMO SUBVENCIONABLE	482,81 €	482,81 €	482,81 €	482,81 €	482,81 €
IMPORTE MEDIO DE TRANSFERENCIA (€/ha)	114,14 €	114,14 €	114,14 €	114,14 €	114,14 €

**RECINTOS COMPROMETIDOS**

<u>REF.</u>	<u>REFERENCIA SIGPAC</u>	<u>CULTIVO</u>	<u>DESCRIPCIÓN CULTIVO</u>	<u>PEND. MEDIA</u>	<u>SUP. DEC. ADMIN.</u>	<u>SUP. CERT.</u>	<u>SUP. CAMPO</u>	<u>SUP. COMPROM.</u>
				<u>S/R</u>	<u>(%)</u>	<u>(ha)</u>	<u>(ha)</u>	<u>(ha)</u>
2297380	21-008-010-00125-004	101000	OLIVAR-SIN VARIEDAD	S	22,00	0,09	0,09	0,00
2297383	21-008-010-00125-009	101000	OLIVAR-SIN VARIEDAD	S	21,11	4,23	4,23	4,23

**INCIDENCIAS****INCIDENCIA DESCRIPCIÓN**

- 218 La superficie total declarada sobre un mismo recinto en el conjunto de los expedientes, no puede superar la superficie total que el SIGPAC establece para ese recinto.  
Ref:2297380 Recinto:21-008-010-00125-004 Cultivo:101000 OLIVAR-SIN VARIEDAD Secano Suma de superficies declaradas para este recinto por todos los solicitantes (Áreas):18 Superficie SIGPAC medida para este recinto (Áreas):9 Exceso de superficie declarada (Hectáreas):0,09

**RESUMEN CRITERIOS DE SELECCIÓN****10.1.12 Agricultura de montaña con orientación ecológica en olivar PUNTOS: 8,00**

	<u>PUNTOS</u>	
Solicitantes de la medida 11, específica para la conversión o mantenimiento en agricultura ecológica	3,00	S
Porcentaje de superficie determinada en zonas con limitaciones naturales u otras limitaciones específicas ubicadas en las zonas de montaña	4,00	100.0%
Porcentaje de superficie determinada situada en zonas RAMSAR	0,00	0.0%
Porcentaje de superficie determinada en zonas vulnerables a la contaminación por nitratos	0,00	0.0%
Mayor pendiente media	1,00	21.11%
Porcentaje de superficie determinada en Red Natura 2000	0,00	0.0%



**DETALLE CRITERIOS DE SELECCIÓN****10.1.12 Agricultura de montaña con orientación ecológica en olivar PUNTOS: 8,00****Solicitantes de la medida 11, específica para la conversión o mantenimiento en agricultura ecológica PUNTOS: 3,00 S****Porcentaje de superficie determinada en zonas con limitaciones naturales u otras limitaciones específicas ubicadas en las zonas de montaña PUNTOS: 4,00 100.0%**

<u>REF.</u>	<u>REFERENCIA SIGPAC</u>	<u>CULTIVO</u>	<u>DESCRIPCIÓN CULTIVO</u>	<u>S/R</u>	<u>SUP. COMPROM.</u> <u>(ha)</u>	<u>SUP. CUMPLE</u> <u>(ha)</u>
2297380	21-008-010-00125-004	101000	OLIVAR-SIN VARIEDAD	S	0,00	0,00
2297383	21-008-010-00125-009	101000	OLIVAR-SIN VARIEDAD	S	4,23	4,23

**Porcentaje de superficie determinada situada en zonas RAMSAR PUNTOS: 0,00 0.0%**

<u>REF.</u>	<u>REFERENCIA SIGPAC</u>	<u>CULTIVO</u>	<u>DESCRIPCIÓN CULTIVO</u>	<u>S/R</u>	<u>SUP. COMPROM.</u> <u>(ha)</u>	<u>SUP. CUMPLE</u> <u>(ha)</u>
2297380	21-008-010-00125-004	101000	OLIVAR-SIN VARIEDAD	S	0,00	0,00
2297383	21-008-010-00125-009	101000	OLIVAR-SIN VARIEDAD	S	4,23	0,00

**Porcentaje de superficie determinada en zonas vulnerables a la contaminación por nitratos PUNTOS: 0,00 0.0%**

<u>REF.</u>	<u>REFERENCIA SIGPAC</u>	<u>CULTIVO</u>	<u>DESCRIPCIÓN CULTIVO</u>	<u>S/R</u>	<u>SUP. COMPROM.</u> <u>(ha)</u>	<u>SUP. CUMPLE</u> <u>(ha)</u>
2297380	21-008-010-00125-004	101000	OLIVAR-SIN VARIEDAD	S	0,00	0,00
2297383	21-008-010-00125-009	101000	OLIVAR-SIN VARIEDAD	S	4,23	0,00

**Mayor pendiente media PUNTOS: 1,00 21.11%**

<u>REF.</u>	<u>REFERENCIA SIGPAC</u>	<u>CULTIVO</u>	<u>DESCRIPCIÓN CULTIVO</u>	<u>S/R</u>	<u>PENDIENTE MEDIA (%)</u>	<u>SUP. COMPROM.</u> <u>(ha)</u>
2297380	21-008-010-00125-004	101000	OLIVAR-SIN VARIEDAD	S	22,00	0,00
2297383	21-008-010-00125-009	101000	OLIVAR-SIN VARIEDAD	S	21,11	4,23

**Porcentaje de superficie determinada en Red Natura 2000 PUNTOS: 0,00 0.0%**

<u>REF.</u>	<u>REFERENCIA SIGPAC</u>	<u>CULTIVO</u>	<u>DESCRIPCIÓN CULTIVO</u>	<u>S/R</u>	<u>SUP. COMPROM.</u> <u>(ha)</u>	<u>SUP. CUMPLE</u> <u>(ha)</u>
2297380	21-008-010-00125-004	101000	OLIVAR-SIN VARIEDAD	S	0,00	0,00
2297383	21-008-010-00125-009	101000	OLIVAR-SIN VARIEDAD	S	4,23	0,00



<u>APELLIDOS Y NOMBRE / RAZÓN SOCIAL</u>	<u>NIF</u>	<u>EXPEDIENTE</u>	<u>SUP. COMPROMETIDA</u>		
			<u>(ha)</u>		
MOLINA MENCHACA MARIA ROSARIO	77590009S	5008382	0		
<b>RESOLUCIÓN</b>					
<b>INADMITIDO</b>					
<b>IMPORTE POR ANUALIDAD</b>					
	<u>2015</u>	<u>2016</u>	<u>2017</u>	<u>2018</u>	<u>2019</u>
IMPORTE MÁXIMO SUBVENCIONABLE	0,00 €	0,00 €	0,00 €	0,00 €	0,00 €
IMPORTE MEDIO DE TRANSFERENCIA (€/ha)	0,00 €	0,00 €	0,00 €	0,00 €	0,00 €

**INCIDENCIAS****INCIDENCIA DESCRIPCIÓN**

80405	Cultivo, variedad, regimen y/o uso del recinto SIGPAC no compatible con la operación (anexo III.I, Orden 26 mayo 2015) Ref:2918086 Recinto:21-043-002-00283-006 Cultivo:101000 OLIVAR-SIN VARIEDAD Secano Uso:PA
80406	Superficie admisible para la ayuda menor que la mínima requerida (anexo 1, Orden 26 de mayo de 2015) Sup. Resuelta:0,7
80412	Superficie resuelta para el grupo de pago menor que la mínima requerida Ref:2918084 Recinto:21-043-002-00073-016 Cultivo:101000 OLIVAR-SIN VARIEDAD Secano Sup. Declarada:0,7 Sup. Resuelta:0,7

**RESUMEN CRITERIOS DE SELECCIÓN**

<b>10.1.12 Agricultura de montaña con orientación ecológica en olivar</b>	<b>PUNTOS: 3,00</b>	
	<u>PUNTOS</u>	
Solicitantes de la medida 11, específica para la conversión o mantenimiento en agricultura ecológica	3,00	S
Porcentaje de superficie determinada en zonas con limitaciones naturales u otras limitaciones específicas ubicadas en las zonas de montaña	0,00	0.0%
Porcentaje de superficie determinada situada en zonas RAMSAR	0,00	0.0%
Porcentaje de superficie determinada en zonas vulnerables a la contaminación por nitratos	0,00	0.0%
Mayor pendiente media	0,00	0.0%
Porcentaje de superficie determinada en Red Natura 2000	0,00	0.0%

**DETALLE CRITERIOS DE SELECCIÓN**

<b>10.1.12 Agricultura de montaña con orientación ecológica en olivar</b>	<b>PUNTOS: 3,00</b>	
	<u>PUNTOS:</u>	
Solicitantes de la medida 11, específica para la conversión o mantenimiento en agricultura ecológica	3,00	S
Porcentaje de superficie determinada en zonas con limitaciones naturales u otras limitaciones específicas ubicadas en las zonas de montaña	0,00	0.0%
Porcentaje de superficie determinada situada en zonas RAMSAR	0,00	0.0%
Porcentaje de superficie determinada en zonas vulnerables a la contaminación por nitratos	0,00	0.0%
Mayor pendiente media	0,00	0.0%
Porcentaje de superficie determinada en Red Natura 2000	0,00	0.0%



<u>APELLIDOS Y NOMBRE / RAZÓN SOCIAL</u>		<u>NIF</u>	<u>EXPEDIENTE</u>	<u>SUP. COMPROMETIDA</u>				
				<u>(ha)</u>				
MOLINA MONTES CRISTOBAL		27300787V	5006943	1.18				
<b>RESOLUCIÓN</b>								
<b>ADMITIDO</b>								
<b>IMPORTE POR ANUALIDAD</b>								
		<b>2015</b>	<b>2016</b>	<b>2017</b>	<b>2018</b>	<b>2019</b>		
<b>IMPORTE MÁXIMO SUBVENCIONABLE</b>		134,69 €	134,69 €	134,69 €	134,69 €	134,69 €		
<b>IMPORTE MEDIO DE TRANSFERENCIA (€/ha)</b>		114,14 €	114,14 €	114,14 €	114,14 €	114,14 €		
<b>RECINTOS COMPROMETIDOS</b>								
<u>REF.</u>	<u>REFERENCIA SIGPAC</u>	<u>CULTIVO</u>	<u>DESCRIPCIÓN CULTIVO</u>	<u>PEND. MEDIA</u>	<u>SUP. DEC. ADMIN.</u>	<u>SUP. CERT.</u>	<u>SUP. CAMPO</u>	<u>SUP. COMPROM.</u>
				<u>S/R</u>	<u>(%)</u>	<u>(ha)</u>	<u>(ha)</u>	<u>(ha)</u>
2282907	21-007-001-00110-003	101000	OLIVAR-SIN VARIEDAD	S	27,62	1,18	1,18	1,18

### RESUMEN CRITERIOS DE SELECCIÓN

<b>10.1.12 Agricultura de montaña con orientación ecológica en olivar</b>		<b>PUNTOS: 14,00</b>	
		<b>PUNTOS</b>	
Solicitantes de la medida 11, específica para la conversión o mantenimiento en agricultura ecológica		3,00	S
Porcentaje de superficie determinada en zonas con limitaciones naturales u otras limitaciones específicas ubicadas en las zonas de montaña		4,00	100.0%
Porcentaje de superficie determinada situada en zonas RAMSAR		0,00	0.0%
Porcentaje de superficie determinada en zonas vulnerables a la contaminación por nitratos		0,00	0.0%
Mayor pendiente media		3,00	27.62%
Porcentaje de superficie determinada en Red Natura 2000		4,00	100.0%





**DETALLE CRITERIOS DE SELECCIÓN****10.1.12 Agricultura de montaña con orientación ecológica en olivar PUNTOS: 14,00**

<b>Solicitantes de la medida 11, específica para la conversión o mantenimiento en agricultura ecológica</b>						<b>PUNTOS:</b>	3,00	S
<b>Porcentaje de superficie determinada en zonas con limitaciones naturales u otras limitaciones específicas ubicadas en las zonas de montaña</b>						<b>PUNTOS:</b>	4,00	100.0%
<u>REF.</u>	<u>REFERENCIA SIGPAC</u>	<u>CULTIVO</u>	<u>DESCRIPCIÓN CULTIVO</u>	<u>S/R</u>	<u>SUP. COMPROM. (ha)</u>	<u>SUP. CUMPLE (ha)</u>		
2282907	21-007-001-00110-003	101000	OLIVAR-SIN VARIEDAD	S	1,18	1,18		
<b>Porcentaje de superficie determinada situada en zonas RAMSAR</b>						<b>PUNTOS:</b>	0,00	0.0%
<u>REF.</u>	<u>REFERENCIA SIGPAC</u>	<u>CULTIVO</u>	<u>DESCRIPCIÓN CULTIVO</u>	<u>S/R</u>	<u>SUP. COMPROM. (ha)</u>	<u>SUP. CUMPLE (ha)</u>		
2282907	21-007-001-00110-003	101000	OLIVAR-SIN VARIEDAD	S	1,18	0,00		
<b>Porcentaje de superficie determinada en zonas vulnerables a la contaminación por nitratos</b>						<b>PUNTOS:</b>	0,00	0.0%
<u>REF.</u>	<u>REFERENCIA SIGPAC</u>	<u>CULTIVO</u>	<u>DESCRIPCIÓN CULTIVO</u>	<u>S/R</u>	<u>SUP. COMPROM. (ha)</u>	<u>SUP. CUMPLE (ha)</u>		
2282907	21-007-001-00110-003	101000	OLIVAR-SIN VARIEDAD	S	1,18	0,00		
<b>Mayor pendiente media</b>						<b>PUNTOS:</b>	3,00	27.62%
<u>REF.</u>	<u>REFERENCIA SIGPAC</u>	<u>CULTIVO</u>	<u>DESCRIPCIÓN CULTIVO</u>	<u>S/R</u>	<u>PENDIENTE MEDIA (%)</u>	<u>SUP. COMPROM. (ha)</u>		
2282907	21-007-001-00110-003	101000	OLIVAR-SIN VARIEDAD	S	27,62	1,18		
<b>Porcentaje de superficie determinada en Red Natura 2000</b>						<b>PUNTOS:</b>	4,00	100.0%
<u>REF.</u>	<u>REFERENCIA SIGPAC</u>	<u>CULTIVO</u>	<u>DESCRIPCIÓN CULTIVO</u>	<u>S/R</u>	<u>SUP. COMPROM. (ha)</u>	<u>SUP. CUMPLE (ha)</u>		
2282907	21-007-001-00110-003	101000	OLIVAR-SIN VARIEDAD	S	1,18	1,18		



<u>APELLIDOS Y NOMBRE / RAZÓN SOCIAL</u>		<u>NIF</u>	<u>EXPEDIENTE</u>	<u>SUP. COMPROMETIDA</u>				
				<u>(ha)</u>				
MOLINA SANCHEZ CONCEPCION		75512020F	5007975	1.06				
<u>RESOLUCIÓN</u>								
ADMITIDO								
<u>IMPORTES POR ANUALIDAD</u>								
		<u>2015</u>	<u>2016</u>	<u>2017</u>	<u>2018</u>	<u>2019</u>		
IMPORTE MÁXIMO SUBVENCIONABLE		120,99 €	120,99 €	120,99 €	120,99 €	120,99 €		
IMPORTE MEDIO DE TRANSFERENCIA (€/ha)		114,14 €	114,14 €	114,14 €	114,14 €	114,14 €		
<u>RECINTOS COMPROMETIDOS</u>								
<u>REF.</u>	<u>REFERENCIA SIGPAC</u>	<u>CULTIVO</u>	<u>DESCRIPCIÓN CULTIVO</u>	<u>PEND. MEDIA</u>	<u>SUP. DEC. ADMIN.</u>	<u>SUP. CERT.</u>	<u>SUP. CAMPO</u>	<u>SUP. COMPROM.</u>
				<u>S/R</u>	<u>(%)</u>	<u>(ha)</u>	<u>(ha)</u>	<u>(ha)</u>
2915082	21-009-012-00141-003	101000	OLIVAR-SIN VARIEDAD	S	22,11	1,06	1,06	1,06

### RESUMEN CRITERIOS DE SELECCIÓN

<b>10.1.12 Agricultura de montaña con orientación ecológica en olivar</b>		<b>PUNTOS: 12,00</b>	
		<u>PUNTOS</u>	
Solicitantes de la medida 11, específica para la conversión o mantenimiento en agricultura ecológica		3,00	S
Porcentaje de superficie determinada en zonas con limitaciones naturales u otras limitaciones específicas ubicadas en las zonas de montaña		4,00	100.0%
Porcentaje de superficie determinada situada en zonas RAMSAR		0,00	0.0%
Porcentaje de superficie determinada en zonas vulnerables a la contaminación por nitratos		0,00	0.0%
Mayor pendiente media		1,00	22.11%
Porcentaje de superficie determinada en Red Natura 2000		4,00	100.0%



**DETALLE CRITERIOS DE SELECCIÓN****10.1.12 Agricultura de montaña con orientación ecológica en olivar PUNTOS: 12,00**

<b>Solicitantes de la medida 11, específica para la conversión o mantenimiento en agricultura ecológica</b>						<b>PUNTOS:</b>	3,00	S
<b>Porcentaje de superficie determinada en zonas con limitaciones naturales u otras limitaciones específicas ubicadas en las zonas de montaña</b>						<b>PUNTOS:</b>	4,00	100.0%
<u>REF.</u>	<u>REFERENCIA SIGPAC</u>	<u>CULTIVO</u>	<u>DESCRIPCIÓN CULTIVO</u>	<u>S/R</u>	<u>SUP. COMPROM. (ha)</u>	<u>SUP. CUMPLE (ha)</u>		
2915082	21-009-012-00141-003	101000	OLIVAR-SIN VARIEDAD	S	1,06	1,06		
<b>Porcentaje de superficie determinada situada en zonas RAMSAR</b>						<b>PUNTOS:</b>	0,00	0.0%
<u>REF.</u>	<u>REFERENCIA SIGPAC</u>	<u>CULTIVO</u>	<u>DESCRIPCIÓN CULTIVO</u>	<u>S/R</u>	<u>SUP. COMPROM. (ha)</u>	<u>SUP. CUMPLE (ha)</u>		
2915082	21-009-012-00141-003	101000	OLIVAR-SIN VARIEDAD	S	1,06	0,00		
<b>Porcentaje de superficie determinada en zonas vulnerables a la contaminación por nitratos</b>						<b>PUNTOS:</b>	0,00	0.0%
<u>REF.</u>	<u>REFERENCIA SIGPAC</u>	<u>CULTIVO</u>	<u>DESCRIPCIÓN CULTIVO</u>	<u>S/R</u>	<u>SUP. COMPROM. (ha)</u>	<u>SUP. CUMPLE (ha)</u>		
2915082	21-009-012-00141-003	101000	OLIVAR-SIN VARIEDAD	S	1,06	0,00		
<b>Mayor pendiente media</b>						<b>PUNTOS:</b>	1,00	22.11%
<u>REF.</u>	<u>REFERENCIA SIGPAC</u>	<u>CULTIVO</u>	<u>DESCRIPCIÓN CULTIVO</u>	<u>S/R</u>	<u>PENDIENTE MEDIA (%)</u>	<u>SUP. COMPROM. (ha)</u>		
2915082	21-009-012-00141-003	101000	OLIVAR-SIN VARIEDAD	S	22,11	1,06		
<b>Porcentaje de superficie determinada en Red Natura 2000</b>						<b>PUNTOS:</b>	4,00	100.0%
<u>REF.</u>	<u>REFERENCIA SIGPAC</u>	<u>CULTIVO</u>	<u>DESCRIPCIÓN CULTIVO</u>	<u>S/R</u>	<u>SUP. COMPROM. (ha)</u>	<u>SUP. CUMPLE (ha)</u>		
2915082	21-009-012-00141-003	101000	OLIVAR-SIN VARIEDAD	S	1,06	1,06		



<u>APELLIDOS Y NOMBRE / RAZÓN SOCIAL</u>		<u>NIF</u>	<u>EXPEDIENTE</u>	<u>SUP. COMPROMETIDA</u>				
				<u>(ha)</u>				
MONTERO LOPEZ JOSE ANTONIO		7555286X	5007141	2.81				
<b>RESOLUCIÓN</b>								
<b>ADMITIDO</b>								
<b>IMPORTE POR ANUALIDAD</b>								
		<b>2015</b>	<b>2016</b>	<b>2017</b>	<b>2018</b>	<b>2019</b>		
<b>IMPORTE MÁXIMO SUBVENCIONABLE</b>		320,73 €	320,73 €	320,73 €	320,73 €	320,73 €		
<b>IMPORTE MEDIO DE TRANSFERENCIA (€/ha)</b>		114,14 €	114,14 €	114,14 €	114,14 €	114,14 €		
<b>RECINTOS COMPROMETIDOS</b>								
<u>REF.</u>	<u>REFERENCIA SIGPAC</u>	<u>CULTIVO</u>	<u>DESCRIPCIÓN CULTIVO</u>	<u>PEND. MEDIA</u>	<u>SUP. DEC. ADMIN.</u>	<u>SUP. CERT.</u>	<u>SUP. CAMPO</u>	<u>SUP. COMPROM.</u>
				<u>S/R</u>	<u>(%)</u>	<u>(ha)</u>	<u>(ha)</u>	<u>(ha)</u>
2906909	21-078-030-00010-003	101000	OLIVAR-SIN VARIEDAD	S	25,21	2,81	2,81	2,81

### RESUMEN CRITERIOS DE SELECCIÓN

<b>10.1.12 Agricultura de montaña con orientación ecológica en olivar</b>		<b>PUNTOS: 14,00</b>	
		<b>PUNTOS</b>	
Solicitantes de la medida 11, específica para la conversión o mantenimiento en agricultura ecológica		3,00	S
Porcentaje de superficie determinada en zonas con limitaciones naturales u otras limitaciones específicas ubicadas en las zonas de montaña		4,00	100.0%
Porcentaje de superficie determinada situada en zonas RAMSAR		0,00	0.0%
Porcentaje de superficie determinada en zonas vulnerables a la contaminación por nitratos		0,00	0.0%
Mayor pendiente media		3,00	25.21%
Porcentaje de superficie determinada en Red Natura 2000		4,00	100.0%



**DETALLE CRITERIOS DE SELECCIÓN****10.1.12 Agricultura de montaña con orientación ecológica en olivar PUNTOS: 14,00**

<b>Solicitantes de la medida 11, específica para la conversión o mantenimiento en agricultura ecológica</b>						<b>PUNTOS:</b>	<b>3,00</b>	<b>S</b>
<b>Porcentaje de superficie determinada en zonas con limitaciones naturales u otras limitaciones específicas ubicadas en las zonas de montaña</b>						<b>PUNTOS:</b>	<b>4,00</b>	<b>100.0%</b>
<u>REF.</u>	<u>REFERENCIA SIGPAC</u>	<u>CULTIVO</u>	<u>DESCRIPCIÓN CULTIVO</u>	<u>S/R</u>		<u>SUP. COMPROM.</u> <u>(ha)</u>	<u>SUP. CUMPLE</u> <u>(ha)</u>	
2906909	21-078-030-00010-003	101000	OLIVAR-SIN VARIEDAD	S		2,81	2,81	
<b>Porcentaje de superficie determinada situada en zonas RAMSAR</b>						<b>PUNTOS:</b>	<b>0,00</b>	<b>0.0%</b>
<u>REF.</u>	<u>REFERENCIA SIGPAC</u>	<u>CULTIVO</u>	<u>DESCRIPCIÓN CULTIVO</u>	<u>S/R</u>		<u>SUP. COMPROM.</u> <u>(ha)</u>	<u>SUP. CUMPLE</u> <u>(ha)</u>	
2906909	21-078-030-00010-003	101000	OLIVAR-SIN VARIEDAD	S		2,81	0,00	
<b>Porcentaje de superficie determinada en zonas vulnerables a la contaminación por nitratos</b>						<b>PUNTOS:</b>	<b>0,00</b>	<b>0.0%</b>
<u>REF.</u>	<u>REFERENCIA SIGPAC</u>	<u>CULTIVO</u>	<u>DESCRIPCIÓN CULTIVO</u>	<u>S/R</u>		<u>SUP. COMPROM.</u> <u>(ha)</u>	<u>SUP. CUMPLE</u> <u>(ha)</u>	
2906909	21-078-030-00010-003	101000	OLIVAR-SIN VARIEDAD	S		2,81	0,00	
<b>Mayor pendiente media</b>						<b>PUNTOS:</b>	<b>3,00</b>	<b>25.21%</b>
<u>REF.</u>	<u>REFERENCIA SIGPAC</u>	<u>CULTIVO</u>	<u>DESCRIPCIÓN CULTIVO</u>	<u>S/R</u>	<u>PENDIENTE MEDIA (%)</u>	<u>SUP. COMPROM.</u> <u>(ha)</u>		
2906909	21-078-030-00010-003	101000	OLIVAR-SIN VARIEDAD	S	25,21	2,81		
<b>Porcentaje de superficie determinada en Red Natura 2000</b>						<b>PUNTOS:</b>	<b>4,00</b>	<b>100.0%</b>
<u>REF.</u>	<u>REFERENCIA SIGPAC</u>	<u>CULTIVO</u>	<u>DESCRIPCIÓN CULTIVO</u>	<u>S/R</u>		<u>SUP. COMPROM.</u> <u>(ha)</u>	<u>SUP. CUMPLE</u> <u>(ha)</u>	
2906909	21-078-030-00010-003	101000	OLIVAR-SIN VARIEDAD	S		2,81	2,81	



<u>APELLIDOS Y NOMBRE / RAZÓN SOCIAL</u>		<u>NIF</u>	<u>EXPEDIENTE</u>	<u>SUP. COMPROMETIDA</u>				
				<u>(ha)</u>				
MONTERO LOPEZ SIXTO		28498430G	5007157	3.6				
<u>RESOLUCIÓN</u>								
ADMITIDO								
<u>IMPORTE POR ANUALIDAD</u>								
		<u>2015</u>	<u>2016</u>	<u>2017</u>	<u>2018</u>	<u>2019</u>		
IMPORTE MÁXIMO SUBVENCIONABLE		410,90 €	410,90 €	410,90 €	410,90 €	410,90 €		
IMPORTE MEDIO DE TRANSFERENCIA (€/ha)		114,14 €	114,14 €	114,14 €	114,14 €	114,14 €		
<u>RECINTOS COMPROMETIDOS</u>								
<u>REF.</u>	<u>REFERENCIA SIGPAC</u>	<u>CULTIVO</u>	<u>DESCRIPCIÓN CULTIVO</u>	<u>PEND. MEDIA</u>	<u>SUP. DEC. ADMIN.</u>	<u>SUP. CERT.</u>	<u>SUP. CAMPO</u>	<u>SUP. COMPROM.</u>
				<u>S/R</u>	<u>(%)</u>	<u>(ha)</u>	<u>(ha)</u>	<u>(ha)</u>
2286560	21-078-030-00074-001	101000	OLIVAR-SIN VARIEDAD	S	21,60	3,09	3,09	3,09
2286561	21-078-030-00075-001	101000	OLIVAR-SIN VARIEDAD	S	22,01	0,51	0,51	0,51

### RESUMEN CRITERIOS DE SELECCIÓN

<b>10.1.12 Agricultura de montaña con orientación ecológica en olivar</b>		<b>PUNTOS: 12,00</b>	
		<u>PUNTOS</u>	
Solicitantes de la medida 11, específica para la conversión o mantenimiento en agricultura ecológica		3,00	S
Porcentaje de superficie determinada en zonas con limitaciones naturales u otras limitaciones específicas ubicadas en las zonas de montaña		4,00	100.0%
Porcentaje de superficie determinada situada en zonas RAMSAR		0,00	0.0%
Porcentaje de superficie determinada en zonas vulnerables a la contaminación por nitratos		0,00	0.0%
Mayor pendiente media		1,00	21.66%
Porcentaje de superficie determinada en Red Natura 2000		4,00	100.0%



**DETALLE CRITERIOS DE SELECCIÓN****10.1.12 Agricultura de montaña con orientación ecológica en olivar****PUNTOS:** 12,00**Solicitantes de la medida 11, específica para la conversión o mantenimiento en agricultura ecológica****PUNTOS:** 3,00 S**Porcentaje de superficie determinada en zonas con limitaciones naturales u otras limitaciones específicas ubicadas en las zonas de montaña****PUNTOS:** 4,00 100.0%

<u>REF.</u>	<u>REFERENCIA SIGPAC</u>	<u>CULTIVO</u>	<u>DESCRIPCIÓN CULTIVO</u>	<u>S/R</u>	<u>SUP. COMPROM.</u> <u>(ha)</u>	<u>SUP. CUMPLE</u> <u>(ha)</u>
2286560	21-078-030-00074-001	101000	OLIVAR-SIN VARIEDAD	S	3,09	3,09
2286561	21-078-030-00075-001	101000	OLIVAR-SIN VARIEDAD	S	0,51	0,51

**Porcentaje de superficie determinada situada en zonas RAMSAR****PUNTOS:** 0,00 0.0%

<u>REF.</u>	<u>REFERENCIA SIGPAC</u>	<u>CULTIVO</u>	<u>DESCRIPCIÓN CULTIVO</u>	<u>S/R</u>	<u>SUP. COMPROM.</u> <u>(ha)</u>	<u>SUP. CUMPLE</u> <u>(ha)</u>
2286560	21-078-030-00074-001	101000	OLIVAR-SIN VARIEDAD	S	3,09	0,00
2286561	21-078-030-00075-001	101000	OLIVAR-SIN VARIEDAD	S	0,51	0,00

**Porcentaje de superficie determinada en zonas vulnerables a la contaminación por nitratos****PUNTOS:** 0,00 0.0%

<u>REF.</u>	<u>REFERENCIA SIGPAC</u>	<u>CULTIVO</u>	<u>DESCRIPCIÓN CULTIVO</u>	<u>S/R</u>	<u>SUP. COMPROM.</u> <u>(ha)</u>	<u>SUP. CUMPLE</u> <u>(ha)</u>
2286560	21-078-030-00074-001	101000	OLIVAR-SIN VARIEDAD	S	3,09	0,00
2286561	21-078-030-00075-001	101000	OLIVAR-SIN VARIEDAD	S	0,51	0,00

**Mayor pendiente media****PUNTOS:** 1,00 21.66%

<u>REF.</u>	<u>REFERENCIA SIGPAC</u>	<u>CULTIVO</u>	<u>DESCRIPCIÓN CULTIVO</u>	<u>S/R</u>	<u>PENDIENTE MEDIA (%)</u>	<u>SUP. COMPROM.</u> <u>(ha)</u>
2286560	21-078-030-00074-001	101000	OLIVAR-SIN VARIEDAD	S	21,60	3,09
2286561	21-078-030-00075-001	101000	OLIVAR-SIN VARIEDAD	S	22,01	0,51

**Porcentaje de superficie determinada en Red Natura 2000****PUNTOS:** 4,00 100.0%

<u>REF.</u>	<u>REFERENCIA SIGPAC</u>	<u>CULTIVO</u>	<u>DESCRIPCIÓN CULTIVO</u>	<u>S/R</u>	<u>SUP. COMPROM.</u> <u>(ha)</u>	<u>SUP. CUMPLE</u> <u>(ha)</u>
2286560	21-078-030-00074-001	101000	OLIVAR-SIN VARIEDAD	S	3,09	3,09
2286561	21-078-030-00075-001	101000	OLIVAR-SIN VARIEDAD	S	0,51	0,51



<u>APELLIDOS Y NOMBRE / RAZÓN SOCIAL</u>		<u>NIF</u>	<u>EXPEDIENTE</u>	<u>SUP. COMPROMETIDA</u>				
				<u>(ha)</u>				
MORENO ACEDO MANUELA DOLORES		29433011A	5007619	4.83				
<b>RESOLUCIÓN</b>								
<b>ADMITIDO</b>								
<b>IMPORTE POR ANUALIDAD</b>								
		<b>2015</b>	<b>2016</b>	<b>2017</b>	<b>2018</b>	<b>2019</b>		
IMPORTE MÁXIMO SUBVENCIONABLE		551,30 €	551,30 €	551,30 €	551,30 €	551,30 €		
IMPORTE MEDIO DE TRANSFERENCIA (€/ha)		114,14 €	114,14 €	114,14 €	114,14 €	114,14 €		
<b>RECINTOS COMPROMETIDOS</b>								
<u>REF.</u>	<u>REFERENCIA SIGPAC</u>	<u>CULTIVO</u>	<u>DESCRIPCIÓN CULTIVO</u>	<u>PEND. MEDIA</u>	<u>SUP. DEC. ADMIN.</u>	<u>SUP. CERT.</u>	<u>SUP. CAMPO</u>	<u>SUP. COMPROM.</u>
				<u>S/R</u>	<u>(%)</u>	<u>(ha)</u>	<u>(ha)</u>	<u>(ha)</u>
2298967	21-008-010-00390-001	101000	OLIVAR-SIN VARIEDAD	S	22,75	0,05	0,05	0,05
2298968	21-008-010-00390-002	101000	OLIVAR-SIN VARIEDAD	S	24,99	1,06	1,12	1,06
2298969	21-008-010-00390-003	101000	OLIVAR-SIN VARIEDAD	S	30,52	3,72	3,72	3,72

### RESUMEN CRITERIOS DE SELECCIÓN

<b>10.1.12 Agricultura de montaña con orientación ecológica en olivar</b>		<b>PUNTOS: 10,00</b>	
		<b>PUNTOS</b>	
Solicitantes de la medida 11, específica para la conversión o mantenimiento en agricultura ecológica		3,00	S
Porcentaje de superficie determinada en zonas con limitaciones naturales u otras limitaciones específicas ubicadas en las zonas de montaña		4,00	100.0%
Porcentaje de superficie determinada situada en zonas RAMSAR		0,00	0.0%
Porcentaje de superficie determinada en zonas vulnerables a la contaminación por nitratos		0,00	0.0%
Mayor pendiente media		3,00	29.23%
Porcentaje de superficie determinada en Red Natura 2000		0,00	0.0%





**DETALLE CRITERIOS DE SELECCIÓN****10.1.12 Agricultura de montaña con orientación ecológica en olivar****PUNTOS:** 10,00**Solicitantes de la medida 11, específica para la conversión o mantenimiento en agricultura ecológica****PUNTOS:** 3,00 S**Porcentaje de superficie determinada en zonas con limitaciones naturales u otras limitaciones específicas ubicadas en las zonas de montaña****PUNTOS:** 4,00 100.0%

<u>REF.</u>	<u>REFERENCIA SIGPAC</u>	<u>CULTIVO</u>	<u>DESCRIPCIÓN CULTIVO</u>	<u>S/R</u>	<u>SUP. COMPROM.</u> <u>(ha)</u>	<u>SUP. CUMPLE</u> <u>(ha)</u>
2298967	21-008-010-00390-001	101000	OLIVAR-SIN VARIEDAD	S	0,05	0,05
2298968	21-008-010-00390-002	101000	OLIVAR-SIN VARIEDAD	S	1,06	1,06
2298969	21-008-010-00390-003	101000	OLIVAR-SIN VARIEDAD	S	3,72	3,72

**Porcentaje de superficie determinada situada en zonas RAMSAR****PUNTOS:** 0,00 0.0%

<u>REF.</u>	<u>REFERENCIA SIGPAC</u>	<u>CULTIVO</u>	<u>DESCRIPCIÓN CULTIVO</u>	<u>S/R</u>	<u>SUP. COMPROM.</u> <u>(ha)</u>	<u>SUP. CUMPLE</u> <u>(ha)</u>
2298967	21-008-010-00390-001	101000	OLIVAR-SIN VARIEDAD	S	0,05	0,00
2298968	21-008-010-00390-002	101000	OLIVAR-SIN VARIEDAD	S	1,06	0,00
2298969	21-008-010-00390-003	101000	OLIVAR-SIN VARIEDAD	S	3,72	0,00

**Porcentaje de superficie determinada en zonas vulnerables a la contaminación por nitratos****PUNTOS:** 0,00 0.0%

<u>REF.</u>	<u>REFERENCIA SIGPAC</u>	<u>CULTIVO</u>	<u>DESCRIPCIÓN CULTIVO</u>	<u>S/R</u>	<u>SUP. COMPROM.</u> <u>(ha)</u>	<u>SUP. CUMPLE</u> <u>(ha)</u>
2298967	21-008-010-00390-001	101000	OLIVAR-SIN VARIEDAD	S	0,05	0,00
2298968	21-008-010-00390-002	101000	OLIVAR-SIN VARIEDAD	S	1,06	0,00
2298969	21-008-010-00390-003	101000	OLIVAR-SIN VARIEDAD	S	3,72	0,00

**Mayor pendiente media****PUNTOS:** 3,00 29.23%

<u>REF.</u>	<u>REFERENCIA SIGPAC</u>	<u>CULTIVO</u>	<u>DESCRIPCIÓN CULTIVO</u>	<u>S/R</u>	<u>PENDIENTE MEDIA (%)</u>	<u>SUP. COMPROM.</u> <u>(ha)</u>
2298967	21-008-010-00390-001	101000	OLIVAR-SIN VARIEDAD	S	22,75	0,05
2298968	21-008-010-00390-002	101000	OLIVAR-SIN VARIEDAD	S	24,99	1,06
2298969	21-008-010-00390-003	101000	OLIVAR-SIN VARIEDAD	S	30,52	3,72

**Porcentaje de superficie determinada en Red Natura 2000****PUNTOS:** 0,00 0.0%

<u>REF.</u>	<u>REFERENCIA SIGPAC</u>	<u>CULTIVO</u>	<u>DESCRIPCIÓN CULTIVO</u>	<u>S/R</u>	<u>SUP. COMPROM.</u> <u>(ha)</u>	<u>SUP. CUMPLE</u> <u>(ha)</u>
2298967	21-008-010-00390-001	101000	OLIVAR-SIN VARIEDAD	S	0,05	0,00
2298968	21-008-010-00390-002	101000	OLIVAR-SIN VARIEDAD	S	1,06	0,00
2298969	21-008-010-00390-003	101000	OLIVAR-SIN VARIEDAD	S	3,72	0,00



<u>APELLIDOS Y NOMBRE / RAZÓN SOCIAL</u>		<u>NIF</u>	<u>EXPEDIENTE</u>	<u>SUP. COMPROMETIDA</u>				
				<u>(ha)</u>				
MORENO MARQUEZ FRANCISO		75546468R	5007715	7.12				
<u>RESOLUCIÓN</u>								
ADMITIDO								
<u>IMPORTE POR ANUALIDAD</u>								
		<u>2015</u>	<u>2016</u>	<u>2017</u>	<u>2018</u>	<u>2019</u>		
IMPORTE MÁXIMO SUBVENCIONABLE		812,68 €	812,68 €	812,68 €	812,68 €	812,68 €		
IMPORTE MEDIO DE TRANSFERENCIA (€/ha)		114,14 €	114,14 €	114,14 €	114,14 €	114,14 €		
<u>RECINTOS COMPROMETIDOS</u>								
<u>REF.</u>	<u>REFERENCIA SIGPAC</u>	<u>CULTIVO</u>	<u>DESCRIPCIÓN CULTIVO</u>	<u>PEND. MEDIA</u>	<u>SUP. DEC. ADMIN.</u>	<u>SUP. CERT.</u>	<u>SUP. CAMPO</u>	<u>SUP. COMPROM.</u>
				<u>S/R</u>	<u>(%)</u>	<u>(ha)</u>	<u>(ha)</u>	<u>(ha)</u>
2923271	21-031-008-00328-015	101000	OLIVAR-SIN VARIEDAD	S	20,86	7,12	7,12	7,12

### RESUMEN CRITERIOS DE SELECCIÓN

<b>10.1.12 Agricultura de montaña con orientación ecológica en olivar</b>		<b>PUNTOS: 12,00</b>	
		<u>PUNTOS</u>	
Solicitantes de la medida 11, específica para la conversión o mantenimiento en agricultura ecológica		3,00	S
Porcentaje de superficie determinada en zonas con limitaciones naturales u otras limitaciones específicas ubicadas en las zonas de montaña		4,00	100.0%
Porcentaje de superficie determinada situada en zonas RAMSAR		0,00	0.0%
Porcentaje de superficie determinada en zonas vulnerables a la contaminación por nitratos		0,00	0.0%
Mayor pendiente media		1,00	20.86%
Porcentaje de superficie determinada en Red Natura 2000		4,00	100.0%



**DETALLE CRITERIOS DE SELECCIÓN****10.1.12 Agricultura de montaña con orientación ecológica en olivar PUNTOS: 12,00**

<b>Solicitantes de la medida 11, específica para la conversión o mantenimiento en agricultura ecológica</b>						<b>PUNTOS:</b>	3,00	S
<b>Porcentaje de superficie determinada en zonas con limitaciones naturales u otras limitaciones específicas ubicadas en las zonas de montaña</b>						<b>PUNTOS:</b>	4,00	100.0%
<u>REF.</u>	<u>REFERENCIA SIGPAC</u>	<u>CULTIVO</u>	<u>DESCRIPCIÓN CULTIVO</u>	<u>S/R</u>	<u>SUP. COMPROM. (ha)</u>	<u>SUP. CUMPLE (ha)</u>		
2923271	21-031-008-00328-015	101000	OLIVAR-SIN VARIEDAD	S	7,12	7,12		
<b>Porcentaje de superficie determinada situada en zonas RAMSAR</b>						<b>PUNTOS:</b>	0,00	0.0%
<u>REF.</u>	<u>REFERENCIA SIGPAC</u>	<u>CULTIVO</u>	<u>DESCRIPCIÓN CULTIVO</u>	<u>S/R</u>	<u>SUP. COMPROM. (ha)</u>	<u>SUP. CUMPLE (ha)</u>		
2923271	21-031-008-00328-015	101000	OLIVAR-SIN VARIEDAD	S	7,12	0,00		
<b>Porcentaje de superficie determinada en zonas vulnerables a la contaminación por nitratos</b>						<b>PUNTOS:</b>	0,00	0.0%
<u>REF.</u>	<u>REFERENCIA SIGPAC</u>	<u>CULTIVO</u>	<u>DESCRIPCIÓN CULTIVO</u>	<u>S/R</u>	<u>SUP. COMPROM. (ha)</u>	<u>SUP. CUMPLE (ha)</u>		
2923271	21-031-008-00328-015	101000	OLIVAR-SIN VARIEDAD	S	7,12	0,00		
<b>Mayor pendiente media</b>						<b>PUNTOS:</b>	1,00	20.86%
<u>REF.</u>	<u>REFERENCIA SIGPAC</u>	<u>CULTIVO</u>	<u>DESCRIPCIÓN CULTIVO</u>	<u>S/R</u>	<u>PENDIENTE MEDIA (%)</u>	<u>SUP. COMPROM. (ha)</u>		
2923271	21-031-008-00328-015	101000	OLIVAR-SIN VARIEDAD	S	20,86	7,12		
<b>Porcentaje de superficie determinada en Red Natura 2000</b>						<b>PUNTOS:</b>	4,00	100.0%
<u>REF.</u>	<u>REFERENCIA SIGPAC</u>	<u>CULTIVO</u>	<u>DESCRIPCIÓN CULTIVO</u>	<u>S/R</u>	<u>SUP. COMPROM. (ha)</u>	<u>SUP. CUMPLE (ha)</u>		
2923271	21-031-008-00328-015	101000	OLIVAR-SIN VARIEDAD	S	7,12	7,12		



<u>APELLIDOS Y NOMBRE / RAZÓN SOCIAL</u>		<u>NIF</u>	<u>EXPEDIENTE</u>	<u>SUP. COMPROMETIDA</u>				
MORENO VAZQUEZ CELESTINO		75496965V	5007324	<u>(ha)</u> 3.4				
<u>RESOLUCIÓN</u> ADMITIDO								
<u>IMPORTES POR ANUALIDAD</u>								
		<u>2015</u>	<u>2016</u>	<u>2017</u>	<u>2018</u>	<u>2019</u>		
IMPORTE MÁXIMO SUBVENCIONABLE		388,08 €	388,08 €	388,08 €	388,08 €	388,08 €		
IMPORTE MEDIO DE TRANSFERENCIA (€/ha)		114,14 €	114,14 €	114,14 €	114,14 €	114,14 €		
<u>RECINTOS COMPROMETIDOS</u>								
<u>REF.</u>	<u>REFERENCIA SIGPAC</u>	<u>CULTIVO</u>	<u>DESCRIPCIÓN CULTIVO</u>	<u>PEND. MEDIA</u>	<u>SUP. DEC. ADMIN.</u>	<u>SUP. CERT.</u>	<u>SUP. CAMPO</u>	<u>SUP. COMPROM.</u>
				<u>S/R</u>	<u>(%)</u>	<u>(ha)</u>	<u>(ha)</u>	<u>(ha)</u>
2291945	21-031-001-00094-008	101000	OLIVAR-SIN VARIEDAD	S	21,79	0,01	0,01	0,01
2291952	21-031-001-00099-002	101000	OLIVAR-SIN VARIEDAD	S	22,02	0,59	0,59	0,59
2291953	21-031-001-00098-002	101000	OLIVAR-SIN VARIEDAD	S	22,78	0,48	0,48	0,48
2291954	21-031-001-00094-015	101000	OLIVAR-SIN VARIEDAD	S	21,79	1,22	1,22	1,22
2291969	21-031-003-00138-002	101000	OLIVAR-SIN VARIEDAD	S	37,41	1,10	1,10	1,10

**RESUMEN CRITERIOS DE SELECCIÓN**

<b>10.1.12 Agricultura de montaña con orientación ecológica en olivar</b>		<b>PUNTOS: 14,00</b>	
		<b>PUNTOS</b>	
Solicitantes de la medida 11, específica para la conversión o mantenimiento en agricultura ecológica		3,00	S
Porcentaje de superficie determinada en zonas con limitaciones naturales u otras limitaciones específicas ubicadas en las zonas de montaña		4,00	100.0%
Porcentaje de superficie determinada situada en zonas RAMSAR		0,00	0.0%
Porcentaje de superficie determinada en zonas vulnerables a la contaminación por nitratos		0,00	0.0%
Mayor pendiente media		3,00	27.02%
Porcentaje de superficie determinada en Red Natura 2000		4,00	100.0%



**DETALLE CRITERIOS DE SELECCIÓN****10.1.12 Agricultura de montaña con orientación ecológica en olivar****PUNTOS:** 14,00**Solicitantes de la medida 11, específica para la conversión o mantenimiento en agricultura ecológica****PUNTOS:** 3,00 S**Porcentaje de superficie determinada en zonas con limitaciones naturales u otras limitaciones específicas ubicadas en las zonas de montaña****PUNTOS:** 4,00 100.0%

<u>REF.</u>	<u>REFERENCIA SIGPAC</u>	<u>CULTIVO DESCRIPCIÓN CULTIVO</u>	<u>S/R</u>	<u>SUP. COMPROM.</u> <u>(ha)</u>	<u>SUP. CUMPLE</u> <u>(ha)</u>
2291945	21-031-001-00094-008	101000 OLIVAR-SIN VARIEDAD	S	0,01	0,01
2291954	21-031-001-00094-015	101000 OLIVAR-SIN VARIEDAD	S	1,22	1,22
2291953	21-031-001-00098-002	101000 OLIVAR-SIN VARIEDAD	S	0,48	0,48
2291952	21-031-001-00099-002	101000 OLIVAR-SIN VARIEDAD	S	0,59	0,59
2291969	21-031-003-00138-002	101000 OLIVAR-SIN VARIEDAD	S	1,10	1,10

**Porcentaje de superficie determinada situada en zonas RAMSAR****PUNTOS:** 0,00 0.0%

<u>REF.</u>	<u>REFERENCIA SIGPAC</u>	<u>CULTIVO DESCRIPCIÓN CULTIVO</u>	<u>S/R</u>	<u>SUP. COMPROM.</u> <u>(ha)</u>	<u>SUP. CUMPLE</u> <u>(ha)</u>
2291945	21-031-001-00094-008	101000 OLIVAR-SIN VARIEDAD	S	0,01	0,00
2291954	21-031-001-00094-015	101000 OLIVAR-SIN VARIEDAD	S	1,22	0,00
2291953	21-031-001-00098-002	101000 OLIVAR-SIN VARIEDAD	S	0,48	0,00
2291952	21-031-001-00099-002	101000 OLIVAR-SIN VARIEDAD	S	0,59	0,00
2291969	21-031-003-00138-002	101000 OLIVAR-SIN VARIEDAD	S	1,10	0,00

**Porcentaje de superficie determinada en zonas vulnerables a la contaminación por nitratos****PUNTOS:** 0,00 0.0%

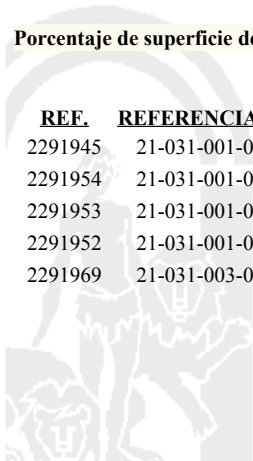
<u>REF.</u>	<u>REFERENCIA SIGPAC</u>	<u>CULTIVO DESCRIPCIÓN CULTIVO</u>	<u>S/R</u>	<u>SUP. COMPROM.</u> <u>(ha)</u>	<u>SUP. CUMPLE</u> <u>(ha)</u>
2291945	21-031-001-00094-008	101000 OLIVAR-SIN VARIEDAD	S	0,01	0,00
2291954	21-031-001-00094-015	101000 OLIVAR-SIN VARIEDAD	S	1,22	0,00
2291953	21-031-001-00098-002	101000 OLIVAR-SIN VARIEDAD	S	0,48	0,00
2291952	21-031-001-00099-002	101000 OLIVAR-SIN VARIEDAD	S	0,59	0,00
2291969	21-031-003-00138-002	101000 OLIVAR-SIN VARIEDAD	S	1,10	0,00

**Mayor pendiente media****PUNTOS:** 3,00 27.02%

<u>REF.</u>	<u>REFERENCIA SIGPAC</u>	<u>CULTIVO DESCRIPCIÓN CULTIVO</u>	<u>S/R</u>	<u>PENDIENTE MEDIA (%)</u>	<u>SUP. COMPROM.</u> <u>(ha)</u>
2291945	21-031-001-00094-008	101000 OLIVAR-SIN VARIEDAD	S	21,79	0,01
2291954	21-031-001-00094-015	101000 OLIVAR-SIN VARIEDAD	S	21,79	1,22
2291953	21-031-001-00098-002	101000 OLIVAR-SIN VARIEDAD	S	22,78	0,48
2291952	21-031-001-00099-002	101000 OLIVAR-SIN VARIEDAD	S	22,02	0,59
2291969	21-031-003-00138-002	101000 OLIVAR-SIN VARIEDAD	S	37,41	1,10

**Porcentaje de superficie determinada en Red Natura 2000****PUNTOS:** 4,00 100.0%

<u>REF.</u>	<u>REFERENCIA SIGPAC</u>	<u>CULTIVO DESCRIPCIÓN CULTIVO</u>	<u>S/R</u>	<u>SUP. COMPROM.</u> <u>(ha)</u>	<u>SUP. CUMPLE</u> <u>(ha)</u>
2291945	21-031-001-00094-008	101000 OLIVAR-SIN VARIEDAD	S	0,01	0,01
2291954	21-031-001-00094-015	101000 OLIVAR-SIN VARIEDAD	S	1,22	1,22
2291953	21-031-001-00098-002	101000 OLIVAR-SIN VARIEDAD	S	0,48	0,48
2291952	21-031-001-00099-002	101000 OLIVAR-SIN VARIEDAD	S	0,59	0,59
2291969	21-031-003-00138-002	101000 OLIVAR-SIN VARIEDAD	S	1,10	1,10



<u>APELLIDOS Y NOMBRE / RAZÓN SOCIAL</u>		<u>NIF</u>	<u>EXPEDIENTE</u>	<u>SUP. COMPROMETIDA</u>				
				<u>(ha)</u>				
MOYA DIAZ ROSARIO		75544307W	5008254	3.23				
<b>RESOLUCIÓN</b>								
<b>ADMITIDO</b>								
<b>IMPORTE POR ANUALIDAD</b>								
		<b>2015</b>	<b>2016</b>	<b>2017</b>	<b>2018</b>	<b>2019</b>		
<b>IMPORTE MÁXIMO SUBVENCIONABLE</b>		368,67 €	368,67 €	368,67 €	368,67 €	368,67 €		
<b>IMPORTE MEDIO DE TRANSFERENCIA (€/ha)</b>		114,14 €	114,14 €	114,14 €	114,14 €	114,14 €		
<b>RECINTOS COMPROMETIDOS</b>								
<u>REF.</u>	<u>REFERENCIA SIGPAC</u>	<u>CULTIVO</u>	<u>DESCRIPCIÓN CULTIVO</u>	<u>PEND. MEDIA</u>	<u>SUP. DEC. ADMIN.</u>	<u>SUP. CERT.</u>	<u>SUP. CAMPO</u>	<u>SUP. COMPROM.</u>
				<u>S/R</u>	<u>(%)</u>	<u>(ha)</u>	<u>(ha)</u>	<u>(ha)</u>
2311206	21-007-011-00025-004	101000	OLIVAR-SIN VARIEDAD	S	20,80	3,23	3,23	3,23

### RESUMEN CRITERIOS DE SELECCIÓN

<b>10.1.12 Agricultura de montaña con orientación ecológica en olivar</b>		<b>PUNTOS: 12,00</b>	
		<b>PUNTOS</b>	
<b>Solicitantes de la medida 11, específica para la conversión o mantenimiento en agricultura ecológica</b>		3,00	S
<b>Porcentaje de superficie determinada en zonas con limitaciones naturales u otras limitaciones específicas ubicadas en las zonas de montaña</b>		4,00	100.0%
<b>Porcentaje de superficie determinada situada en zonas RAMSAR</b>		0,00	0.0%
<b>Porcentaje de superficie determinada en zonas vulnerables a la contaminación por nitratos</b>		0,00	0.0%
<b>Mayor pendiente media</b>		1,00	20.8%
<b>Porcentaje de superficie determinada en Red Natura 2000</b>		4,00	100.0%



**DETALLE CRITERIOS DE SELECCIÓN****10.1.12 Agricultura de montaña con orientación ecológica en olivar PUNTOS: 12,00**

<b>Solicitantes de la medida 11, específica para la conversión o mantenimiento en agricultura ecológica</b>						<b>PUNTOS:</b>	3,00	S
<b>Porcentaje de superficie determinada en zonas con limitaciones naturales u otras limitaciones específicas ubicadas en las zonas de montaña</b>						<b>PUNTOS:</b>	4,00	100.0%
<u>REF.</u>	<u>REFERENCIA SIGPAC</u>	<u>CULTIVO</u>	<u>DESCRIPCIÓN CULTIVO</u>	<u>S/R</u>		<u>SUP. COMPROM.</u> (ha)	<u>SUP. CUMPLE</u> (ha)	
2311206	21-007-011-00025-004	101000	OLIVAR-SIN VARIEDAD	S		3,23	3,23	
<b>Porcentaje de superficie determinada situada en zonas RAMSAR</b>						<b>PUNTOS:</b>	0,00	0.0%
<u>REF.</u>	<u>REFERENCIA SIGPAC</u>	<u>CULTIVO</u>	<u>DESCRIPCIÓN CULTIVO</u>	<u>S/R</u>		<u>SUP. COMPROM.</u> (ha)	<u>SUP. CUMPLE</u> (ha)	
2311206	21-007-011-00025-004	101000	OLIVAR-SIN VARIEDAD	S		3,23	0,00	
<b>Porcentaje de superficie determinada en zonas vulnerables a la contaminación por nitratos</b>						<b>PUNTOS:</b>	0,00	0.0%
<u>REF.</u>	<u>REFERENCIA SIGPAC</u>	<u>CULTIVO</u>	<u>DESCRIPCIÓN CULTIVO</u>	<u>S/R</u>		<u>SUP. COMPROM.</u> (ha)	<u>SUP. CUMPLE</u> (ha)	
2311206	21-007-011-00025-004	101000	OLIVAR-SIN VARIEDAD	S		3,23	0,00	
<b>Mayor pendiente media</b>						<b>PUNTOS:</b>	1,00	20.8%
<u>REF.</u>	<u>REFERENCIA SIGPAC</u>	<u>CULTIVO</u>	<u>DESCRIPCIÓN CULTIVO</u>	<u>S/R</u>	<u>PENDIENTE MEDIA (%)</u>	<u>SUP. COMPROM.</u> (ha)		
2311206	21-007-011-00025-004	101000	OLIVAR-SIN VARIEDAD	S	20,80	3,23		
<b>Porcentaje de superficie determinada en Red Natura 2000</b>						<b>PUNTOS:</b>	4,00	100.0%
<u>REF.</u>	<u>REFERENCIA SIGPAC</u>	<u>CULTIVO</u>	<u>DESCRIPCIÓN CULTIVO</u>	<u>S/R</u>		<u>SUP. COMPROM.</u> (ha)	<u>SUP. CUMPLE</u> (ha)	
2311206	21-007-011-00025-004	101000	OLIVAR-SIN VARIEDAD	S		3,23	3,23	



<u>APELLIDOS Y NOMBRE / RAZÓN SOCIAL</u>		<u>NIF</u>	<u>EXPEDIENTE</u>	<u>SUP. COMPROMETIDA</u>				
				<u>(ha)</u>				
MOYA DOMINGUEZ MACARIO		75525199F	5006515	2.15				
<b>RESOLUCIÓN</b>								
<b>ADMITIDO</b>								
<b>IMPORTE POR ANUALIDAD</b>								
		<b>2015</b>	<b>2016</b>	<b>2017</b>	<b>2018</b>	<b>2019</b>		
<b>IMPORTE MÁXIMO SUBVENCIONABLE</b>		245,40 €	245,40 €	245,40 €	245,40 €	245,40 €		
<b>IMPORTE MEDIO DE TRANSFERENCIA (€/ha)</b>		114,14 €	114,14 €	114,14 €	114,14 €	114,14 €		
<b>RECINTOS COMPROMETIDOS</b>								
<u>REF.</u>	<u>REFERENCIA SIGPAC</u>	<u>CULTIVO</u>	<u>DESCRIPCIÓN CULTIVO</u>	<u>PEND. MEDIA</u>	<u>SUP. DEC. ADMIN.</u>	<u>SUP. CERT.</u>	<u>SUP. CAMPO</u>	<u>SUP. COMPROM.</u>
				<u>S/R</u>	<u>(%)</u>	<u>(ha)</u>	<u>(ha)</u>	<u>(ha)</u>
2283000	21-039-002-00049-001	101000	OLIVAR-SIN VARIEDAD	S	20,72	0,90	0,90	0,90
2283001	21-039-002-00050-007	101000	OLIVAR-SIN VARIEDAD	S	26,92	1,10	1,10	1,10
2283002	21-039-002-00081-006	101000	OLIVAR-SIN VARIEDAD	S	20,84	0,05	0,05	0,05
2283003	21-039-002-00081-009	101000	OLIVAR-SIN VARIEDAD	S	25,37	0,10	0,10	0,10

### RESUMEN CRITERIOS DE SELECCIÓN

<b>10.1.12 Agricultura de montaña con orientación ecológica en olivar</b>		<b>PUNTOS: 12,00</b>	
		<b>PUNTOS</b>	
<b>Solicitantes de la medida 11, específica para la conversión o mantenimiento en agricultura ecológica</b>		3,00	S
<b>Porcentaje de superficie determinada en zonas con limitaciones naturales u otras limitaciones específicas ubicadas en las zonas de montaña</b>		4,00	100.0%
<b>Porcentaje de superficie determinada situada en zonas RAMSAR</b>		0,00	0.0%
<b>Porcentaje de superficie determinada en zonas vulnerables a la contaminación por nitratos</b>		0,00	0.0%
<b>Mayor pendiente media</b>		1,00	24.11%
<b>Porcentaje de superficie determinada en Red Natura 2000</b>		4,00	100.0%





**DETALLE CRITERIOS DE SELECCIÓN****10.1.12 Agricultura de montaña con orientación ecológica en olivar****PUNTOS:** 12,00**Solicitantes de la medida 11, específica para la conversión o mantenimiento en agricultura ecológica****PUNTOS:** 3,00 S**Porcentaje de superficie determinada en zonas con limitaciones naturales u otras limitaciones específicas ubicadas en las zonas de montaña****PUNTOS:** 4,00 100.0%

<u>REF.</u>	<u>REFERENCIA SIGPAC</u>	<u>CULTIVO</u>	<u>DESCRIPCIÓN CULTIVO</u>	<u>S/R</u>	<u>SUP.</u> <u>COMPROM.</u> <u>(ha)</u>	<u>SUP.</u> <u>CUMPLE</u> <u>(ha)</u>
2283000	21-039-002-00049-001	101000	OLIVAR-SIN VARIEDAD	S	0,90	0,90
2283001	21-039-002-00050-007	101000	OLIVAR-SIN VARIEDAD	S	1,10	1,10
2283002	21-039-002-00081-006	101000	OLIVAR-SIN VARIEDAD	S	0,05	0,05
2283003	21-039-002-00081-009	101000	OLIVAR-SIN VARIEDAD	S	0,10	0,10

**Porcentaje de superficie determinada situada en zonas RAMSAR****PUNTOS:** 0,00 0.0%

<u>REF.</u>	<u>REFERENCIA SIGPAC</u>	<u>CULTIVO</u>	<u>DESCRIPCIÓN CULTIVO</u>	<u>S/R</u>	<u>SUP.</u> <u>COMPROM.</u> <u>(ha)</u>	<u>SUP.</u> <u>CUMPLE</u> <u>(ha)</u>
2283000	21-039-002-00049-001	101000	OLIVAR-SIN VARIEDAD	S	0,90	0,00
2283001	21-039-002-00050-007	101000	OLIVAR-SIN VARIEDAD	S	1,10	0,00
2283002	21-039-002-00081-006	101000	OLIVAR-SIN VARIEDAD	S	0,05	0,00
2283003	21-039-002-00081-009	101000	OLIVAR-SIN VARIEDAD	S	0,10	0,00

**Porcentaje de superficie determinada en zonas vulnerables a la contaminación por nitratos****PUNTOS:** 0,00 0.0%

<u>REF.</u>	<u>REFERENCIA SIGPAC</u>	<u>CULTIVO</u>	<u>DESCRIPCIÓN CULTIVO</u>	<u>S/R</u>	<u>SUP.</u> <u>COMPROM.</u> <u>(ha)</u>	<u>SUP.</u> <u>CUMPLE</u> <u>(ha)</u>
2283000	21-039-002-00049-001	101000	OLIVAR-SIN VARIEDAD	S	0,90	0,00
2283001	21-039-002-00050-007	101000	OLIVAR-SIN VARIEDAD	S	1,10	0,00
2283002	21-039-002-00081-006	101000	OLIVAR-SIN VARIEDAD	S	0,05	0,00
2283003	21-039-002-00081-009	101000	OLIVAR-SIN VARIEDAD	S	0,10	0,00

**Mayor pendiente media****PUNTOS:** 1,00 24.11%

<u>REF.</u>	<u>REFERENCIA SIGPAC</u>	<u>CULTIVO</u>	<u>DESCRIPCIÓN CULTIVO</u>	<u>S/R</u>	<u>PENDIENTE</u> <u>MEDIA (%)</u>	<u>SUP.</u> <u>COMPROM.</u> <u>(ha)</u>
2283000	21-039-002-00049-001	101000	OLIVAR-SIN VARIEDAD	S	20,72	0,90
2283001	21-039-002-00050-007	101000	OLIVAR-SIN VARIEDAD	S	26,92	1,10
2283002	21-039-002-00081-006	101000	OLIVAR-SIN VARIEDAD	S	20,84	0,05
2283003	21-039-002-00081-009	101000	OLIVAR-SIN VARIEDAD	S	25,37	0,10

**Porcentaje de superficie determinada en Red Natura 2000****PUNTOS:** 4,00 100.0%

<u>REF.</u>	<u>REFERENCIA SIGPAC</u>	<u>CULTIVO</u>	<u>DESCRIPCIÓN CULTIVO</u>	<u>S/R</u>	<u>SUP.</u> <u>COMPROM.</u> <u>(ha)</u>	<u>SUP.</u> <u>CUMPLE</u> <u>(ha)</u>
2283000	21-039-002-00049-001	101000	OLIVAR-SIN VARIEDAD	S	0,90	0,90
2283001	21-039-002-00050-007	101000	OLIVAR-SIN VARIEDAD	S	1,10	1,10
2283002	21-039-002-00081-006	101000	OLIVAR-SIN VARIEDAD	S	0,05	0,05
2283003	21-039-002-00081-009	101000	OLIVAR-SIN VARIEDAD	S	0,10	0,10



<u>APELLIDOS Y NOMBRE / RAZÓN SOCIAL</u>	<u>NIF</u>	<u>EXPEDIENTE</u>	<u>SUP. COMPROMETIDA</u>		
			<u>(ha)</u>		
MOYA ESTEBAN LEONOR	29366881K	5006755	0		
<u>RESOLUCIÓN</u>					
INADMITIDO					
<u>IMPORTES POR ANUALIDAD</u>					
	<u>2015</u>	<u>2016</u>	<u>2017</u>	<u>2018</u>	<u>2019</u>
IMPORTE MÁXIMO SUBVENCIONABLE	0,00 €	0,00 €	0,00 €	0,00 €	0,00 €
IMPORTE MEDIO DE TRANSFERENCIA (€/ha)	0,00 €	0,00 €	0,00 €	0,00 €	0,00 €

INCIDENCIASINCIDENCIA DESCRIPCIÓN

80406 Superficie admisible para la ayuda menor que la mínima requerida (anexo 1, Orden 26 de mayo de 2015)  
Sup. Resuelta:0

RESUMEN CRITERIOS DE SELECCIÓN

<b>10.1.12 Agricultura de montaña con orientación ecológica en olivar</b>	<b>PUNTOS: 3,00</b>	
	<u>PUNTOS</u>	
Solicitantes de la medida 11, específica para la conversión o mantenimiento en agricultura ecológica	3,00	S
Porcentaje de superficie determinada en zonas con limitaciones naturales u otras limitaciones específicas ubicadas en las zonas de montaña	0,00	0.0%
Porcentaje de superficie determinada situada en zonas RAMSAR	0,00	0.0%
Porcentaje de superficie determinada en zonas vulnerables a la contaminación por nitratos	0,00	0.0%
Mayor pendiente media	0,00	0.0%
Porcentaje de superficie determinada en Red Natura 2000	0,00	0.0%

DETALLE CRITERIOS DE SELECCIÓN

<b>10.1.12 Agricultura de montaña con orientación ecológica en olivar</b>	<b>PUNTOS: 3,00</b>	
	<u>PUNTOS:</u>	
Solicitantes de la medida 11, específica para la conversión o mantenimiento en agricultura ecológica	3,00	S
Porcentaje de superficie determinada en zonas con limitaciones naturales u otras limitaciones específicas ubicadas en las zonas de montaña	0,00	0.0%
Porcentaje de superficie determinada situada en zonas RAMSAR	0,00	0.0%
Porcentaje de superficie determinada en zonas vulnerables a la contaminación por nitratos	0,00	0.0%
Mayor pendiente media	0,00	0.0%
Porcentaje de superficie determinada en Red Natura 2000	0,00	0.0%



<u>APELLIDOS Y NOMBRE / RAZÓN SOCIAL</u>	<u>NIF</u>	<u>EXPEDIENTE</u>	<u>SUP. COMPROMETIDA (ha)</u>
MOYA GONZALEZ MERCEDES	29361069M	5008687	3.14

**RESOLUCIÓN  
ADMITIDO**

**IMPORTE POR ANUALIDAD**

	<u>2015</u>	<u>2016</u>	<u>2017</u>	<u>2018</u>	<u>2019</u>
IMPORTE MÁXIMO SUBVENCIONABLE	358,40 €	358,40 €	358,40 €	358,40 €	358,40 €
IMPORTE MEDIO DE TRANSFERENCIA (€/ha)	114,14 €	114,14 €	114,14 €	114,14 €	114,14 €

**RECINTOS COMPROMETIDOS**

<u>REF.</u>	<u>REFERENCIA SIGPAC</u>	<u>CULTIVO</u>	<u>DESCRIPCIÓN CULTIVO</u>	<u>S/R</u>	<u>PEND. MEDIA (%)</u>	<u>SUP. DEC. ADMIN. (ha)</u>	<u>SUP. CERT. (ha)</u>	<u>SUP. CAMPO (ha)</u>	<u>SUP. COMPROM. (ha)</u>
2920287	21-033-012-00130-001	101000	OLIVAR-SIN VARIEDAD	S	30,91	0,05	0,05		0,05
2920288	21-033-012-00116-001	101000	OLIVAR-SIN VARIEDAD	S	20,57	1,70	1,70		1,70
2920293	21-022-007-00040-003	101000	OLIVAR-SIN VARIEDAD	S	20,22	0,02	0,02		0,02
2920294	21-022-007-00040-001	101000	OLIVAR-SIN VARIEDAD	S	20,29	1,37	1,37		1,37

**RESUMEN CRITERIOS DE SELECCIÓN**

**10.1.12 Agricultura de montaña con orientación ecológica en olivar** PUNTOS: 12,00

	<u>PUNTOS</u>	
Solicitantes de la medida 11, específica para la conversión o mantenimiento en agricultura ecológica	3,00	S
Porcentaje de superficie determinada en zonas con limitaciones naturales u otras limitaciones específicas ubicadas en las zonas de montaña	4,00	100.0%
Porcentaje de superficie determinada situada en zonas RAMSAR	0,00	0.0%
Porcentaje de superficie determinada en zonas vulnerables a la contaminación por nitratos	0,00	0.0%
Mayor pendiente media	1,00	20.61%
Porcentaje de superficie determinada en Red Natura 2000	4,00	100.0%



**DETALLE CRITERIOS DE SELECCIÓN****10.1.12 Agricultura de montaña con orientación ecológica en olivar****PUNTOS:** 12,00**Solicitantes de la medida 11, específica para la conversión o mantenimiento en agricultura ecológica****PUNTOS:** 3,00 S**Porcentaje de superficie determinada en zonas con limitaciones naturales u otras limitaciones específicas ubicadas en las zonas de montaña****PUNTOS:** 4,00 100.0%

<u>REF.</u>	<u>REFERENCIA SIGPAC</u>	<u>CULTIVO</u>	<u>DESCRIPCIÓN CULTIVO</u>	<u>S/R</u>	<u>SUP. COMPROM.</u> <u>(ha)</u>	<u>SUP. CUMPLE</u> <u>(ha)</u>
2920294	21-022-007-00040-001	101000	OLIVAR-SIN VARIEDAD	S	1,37	1,37
2920293	21-022-007-00040-003	101000	OLIVAR-SIN VARIEDAD	S	0,02	0,02
2920288	21-033-012-00116-001	101000	OLIVAR-SIN VARIEDAD	S	1,70	1,70
2920287	21-033-012-00130-001	101000	OLIVAR-SIN VARIEDAD	S	0,05	0,05

**Porcentaje de superficie determinada situada en zonas RAMSAR****PUNTOS:** 0,00 0.0%

<u>REF.</u>	<u>REFERENCIA SIGPAC</u>	<u>CULTIVO</u>	<u>DESCRIPCIÓN CULTIVO</u>	<u>S/R</u>	<u>SUP. COMPROM.</u> <u>(ha)</u>	<u>SUP. CUMPLE</u> <u>(ha)</u>
2920294	21-022-007-00040-001	101000	OLIVAR-SIN VARIEDAD	S	1,37	0,00
2920293	21-022-007-00040-003	101000	OLIVAR-SIN VARIEDAD	S	0,02	0,00
2920288	21-033-012-00116-001	101000	OLIVAR-SIN VARIEDAD	S	1,70	0,00
2920287	21-033-012-00130-001	101000	OLIVAR-SIN VARIEDAD	S	0,05	0,00

**Porcentaje de superficie determinada en zonas vulnerables a la contaminación por nitratos****PUNTOS:** 0,00 0.0%

<u>REF.</u>	<u>REFERENCIA SIGPAC</u>	<u>CULTIVO</u>	<u>DESCRIPCIÓN CULTIVO</u>	<u>S/R</u>	<u>SUP. COMPROM.</u> <u>(ha)</u>	<u>SUP. CUMPLE</u> <u>(ha)</u>
2920294	21-022-007-00040-001	101000	OLIVAR-SIN VARIEDAD	S	1,37	0,00
2920293	21-022-007-00040-003	101000	OLIVAR-SIN VARIEDAD	S	0,02	0,00
2920288	21-033-012-00116-001	101000	OLIVAR-SIN VARIEDAD	S	1,70	0,00
2920287	21-033-012-00130-001	101000	OLIVAR-SIN VARIEDAD	S	0,05	0,00

**Mayor pendiente media****PUNTOS:** 1,00 20.61%

<u>REF.</u>	<u>REFERENCIA SIGPAC</u>	<u>CULTIVO</u>	<u>DESCRIPCIÓN CULTIVO</u>	<u>S/R</u>	<u>PENDIENTE MEDIA (%)</u>	<u>SUP. COMPROM.</u> <u>(ha)</u>
2920294	21-022-007-00040-001	101000	OLIVAR-SIN VARIEDAD	S	20,29	1,37
2920293	21-022-007-00040-003	101000	OLIVAR-SIN VARIEDAD	S	20,22	0,02
2920288	21-033-012-00116-001	101000	OLIVAR-SIN VARIEDAD	S	20,57	1,70
2920287	21-033-012-00130-001	101000	OLIVAR-SIN VARIEDAD	S	30,91	0,05

**Porcentaje de superficie determinada en Red Natura 2000****PUNTOS:** 4,00 100.0%

<u>REF.</u>	<u>REFERENCIA SIGPAC</u>	<u>CULTIVO</u>	<u>DESCRIPCIÓN CULTIVO</u>	<u>S/R</u>	<u>SUP. COMPROM.</u> <u>(ha)</u>	<u>SUP. CUMPLE</u> <u>(ha)</u>
2920294	21-022-007-00040-001	101000	OLIVAR-SIN VARIEDAD	S	1,37	1,37
2920293	21-022-007-00040-003	101000	OLIVAR-SIN VARIEDAD	S	0,02	0,02
2920288	21-033-012-00116-001	101000	OLIVAR-SIN VARIEDAD	S	1,70	1,70
2920287	21-033-012-00130-001	101000	OLIVAR-SIN VARIEDAD	S	0,05	0,05



<u>APELLIDOS Y NOMBRE / RAZÓN SOCIAL</u>	<u>NIF</u>	<u>EXPEDIENTE</u>	<u>SUP. COMPROMETIDA</u>		
MUÑOZ GONZALEZ MODESTO	29429136S	5009095	<u>(ha)</u>		
<b>RESOLUCIÓN</b>					
<b>ADMITIDO</b>					
<b>IMPORTE POR ANUALIDAD</b>					
	<b>2015</b>	<b>2016</b>	<b>2017</b>	<b>2018</b>	<b>2019</b>
<b>IMPORTE MÁXIMO SUBVENCIONABLE</b>	415,47 €	415,47 €	415,47 €	415,47 €	415,47 €
<b>IMPORTE MEDIO DE TRANSFERENCIA (€/ha)</b>	114,14 €	114,14 €	114,14 €	114,14 €	114,14 €

**RECINTOS COMPROMETIDOS**

<u>REF.</u>	<u>REFERENCIA SIGPAC</u>	<u>CULTIVO</u>	<u>DESCRIPCIÓN CULTIVO</u>	<u>S/R</u>	<u>PEND. MEDIA (%)</u>	<u>SUP. DEC. ADMIN. (ha)</u>	<u>SUP. CERT. (ha)</u>	<u>SUP. CAMPO (ha)</u>	<u>SUP. COMPROM. (ha)</u>
2934190	21-008-009-00132-002	101000	OLIVAR-SIN VARIEDAD	S	25,28	1,22	1,22	1,22	1,22
2934191	21-008-009-00133-033	101000	OLIVAR-SIN VARIEDAD	S	23,97	1,12	1,12	1,12	1,12
2934193	21-008-009-00133-024	101000	OLIVAR-SIN VARIEDAD	S	29,40	0,04	0,04	0,04	0,04
2934194	21-008-009-00133-025	101000	OLIVAR-SIN VARIEDAD	S	27,64	0,28	0,28	0,28	0,28
2934196	21-008-009-00133-016	101000	OLIVAR-SIN VARIEDAD	S	33,24	0,07	0,07	0,07	0,07
2934198	21-008-009-00133-022	101000	OLIVAR-SIN VARIEDAD	S	33,53	0,02	0,02	0,02	0,02
2934199	21-008-009-00133-023	101000	OLIVAR-SIN VARIEDAD	S	22,09	0,02	0,02	0,02	0,02
2934200	21-008-009-00132-009	101000	OLIVAR-SIN VARIEDAD	S	27,35	0,26	0,26	0,26	0,26
2934201	21-008-009-00133-003	101000	OLIVAR-SIN VARIEDAD	S	21,75	0,05	0,05	0,05	0,05
2934202	21-008-009-00133-009	101000	OLIVAR-SIN VARIEDAD	S	22,26	0,03	0,03	0,03	0,03
2934203	21-008-009-00133-010	101000	OLIVAR-SIN VARIEDAD	S	30,27	0,32	0,32	0,32	0,32
2934204	21-008-009-00132-003	101000	OLIVAR-SIN VARIEDAD	S	25,20	0,17	0,17	0,17	0,17
2934205	21-008-009-00132-004	101000	OLIVAR-SIN VARIEDAD	S	34,41	0,01	0,01	0,01	0,01
2934206	21-008-009-00132-007	101000	OLIVAR-SIN VARIEDAD	S	30,55	0,03	0,03	0,03	0,03

**INCIDENCIAS****INCIDENCIA DESCRIPCIÓN**

80403 Explotación no inscrita en SIPEA (anexo I, Orden 26 mayo 2015)  
 Ref:2934188 Recinto:21-008-009-00106-003 Cultivo:101000 OLIVAR-SIN VARIEDAD Secano  
 Ref:2934187 Recinto:21-008-009-00106-004 Cultivo:101000 OLIVAR-SIN VARIEDAD Secano

**RESUMEN CRITERIOS DE SELECCIÓN****10.1.12 Agricultura de montaña con orientación ecológica en olivar PUNTOS: 10,00**

	<b>PUNTOS</b>	
<b>Solicitantes de la medida 11, específica para la conversión o mantenimiento en agricultura ecológica</b>	3,00	S
<b>Porcentaje de superficie determinada en zonas con limitaciones naturales u otras limitaciones específicas ubicadas en las zonas de montaña</b>	4,00	100.0%
<b>Porcentaje de superficie determinada situada en zonas RAMSAR</b>	0,00	0.0%
<b>Porcentaje de superficie determinada en zonas vulnerables a la contaminación por nitratos</b>	0,00	0.0%
<b>Mayor pendiente media</b>	3,00	25.87%
<b>Porcentaje de superficie determinada en Red Natura 2000</b>	0,00	0.0%



**DETALLE CRITERIOS DE SELECCIÓN****10.1.12 Agricultura de montaña con orientación ecológica en olivar****PUNTOS:** 10,00**Solicitantes de la medida 11, específica para la conversión o mantenimiento en agricultura ecológica****PUNTOS:** 3,00 S**Porcentaje de superficie determinada en zonas con limitaciones naturales u otras limitaciones específicas ubicadas en las zonas de montaña****PUNTOS:** 4,00 100.0%

<u>REF.</u>	<u>REFERENCIA SIGPAC</u>	<u>CULTIVO DESCRIPCIÓN CULTIVO</u>	<u>S/R</u>	<u>SUP. COMPROM.</u> <u>(ha)</u>	<u>SUP. CUMPLE</u> <u>(ha)</u>
2934190	21-008-009-00132-002	101000 OLIVAR-SIN VARIEDAD	S	1,22	1,22
2934204	21-008-009-00132-003	101000 OLIVAR-SIN VARIEDAD	S	0,17	0,17
2934205	21-008-009-00132-004	101000 OLIVAR-SIN VARIEDAD	S	0,01	0,01
2934206	21-008-009-00132-007	101000 OLIVAR-SIN VARIEDAD	S	0,03	0,03
2934200	21-008-009-00132-009	101000 OLIVAR-SIN VARIEDAD	S	0,26	0,26
2934201	21-008-009-00133-003	101000 OLIVAR-SIN VARIEDAD	S	0,05	0,05
2934202	21-008-009-00133-009	101000 OLIVAR-SIN VARIEDAD	S	0,03	0,03
2934203	21-008-009-00133-010	101000 OLIVAR-SIN VARIEDAD	S	0,32	0,32
2934196	21-008-009-00133-016	101000 OLIVAR-SIN VARIEDAD	S	0,07	0,07
2934198	21-008-009-00133-022	101000 OLIVAR-SIN VARIEDAD	S	0,02	0,02
2934199	21-008-009-00133-023	101000 OLIVAR-SIN VARIEDAD	S	0,02	0,02
2934193	21-008-009-00133-024	101000 OLIVAR-SIN VARIEDAD	S	0,04	0,04
2934194	21-008-009-00133-025	101000 OLIVAR-SIN VARIEDAD	S	0,28	0,28
2934191	21-008-009-00133-033	101000 OLIVAR-SIN VARIEDAD	S	1,12	1,12

**Porcentaje de superficie determinada situada en zonas RAMSAR****PUNTOS:** 0,00 0.0%

<u>REF.</u>	<u>REFERENCIA SIGPAC</u>	<u>CULTIVO DESCRIPCIÓN CULTIVO</u>	<u>S/R</u>	<u>SUP. COMPROM.</u> <u>(ha)</u>	<u>SUP. CUMPLE</u> <u>(ha)</u>
2934190	21-008-009-00132-002	101000 OLIVAR-SIN VARIEDAD	S	1,22	0,00
2934204	21-008-009-00132-003	101000 OLIVAR-SIN VARIEDAD	S	0,17	0,00
2934205	21-008-009-00132-004	101000 OLIVAR-SIN VARIEDAD	S	0,01	0,00
2934206	21-008-009-00132-007	101000 OLIVAR-SIN VARIEDAD	S	0,03	0,00
2934200	21-008-009-00132-009	101000 OLIVAR-SIN VARIEDAD	S	0,26	0,00
2934201	21-008-009-00133-003	101000 OLIVAR-SIN VARIEDAD	S	0,05	0,00
2934202	21-008-009-00133-009	101000 OLIVAR-SIN VARIEDAD	S	0,03	0,00
2934203	21-008-009-00133-010	101000 OLIVAR-SIN VARIEDAD	S	0,32	0,00
2934196	21-008-009-00133-016	101000 OLIVAR-SIN VARIEDAD	S	0,07	0,00
2934198	21-008-009-00133-022	101000 OLIVAR-SIN VARIEDAD	S	0,02	0,00
2934199	21-008-009-00133-023	101000 OLIVAR-SIN VARIEDAD	S	0,02	0,00
2934193	21-008-009-00133-024	101000 OLIVAR-SIN VARIEDAD	S	0,04	0,00
2934194	21-008-009-00133-025	101000 OLIVAR-SIN VARIEDAD	S	0,28	0,00
2934191	21-008-009-00133-033	101000 OLIVAR-SIN VARIEDAD	S	1,12	0,00

**Porcentaje de superficie determinada en zonas vulnerables a la contaminación por nitratos****PUNTOS:** 0,00 0.0%

<u>REF.</u>	<u>REFERENCIA SIGPAC</u>	<u>CULTIVO DESCRIPCIÓN CULTIVO</u>	<u>S/R</u>	<u>SUP. COMPROM.</u> <u>(ha)</u>	<u>SUP. CUMPLE</u> <u>(ha)</u>
2934190	21-008-009-00132-002	101000 OLIVAR-SIN VARIEDAD	S	1,22	0,00
2934204	21-008-009-00132-003	101000 OLIVAR-SIN VARIEDAD	S	0,17	0,00
2934205	21-008-009-00132-004	101000 OLIVAR-SIN VARIEDAD	S	0,01	0,00
2934206	21-008-009-00132-007	101000 OLIVAR-SIN VARIEDAD	S	0,03	0,00
2934200	21-008-009-00132-009	101000 OLIVAR-SIN VARIEDAD	S	0,26	0,00
2934201	21-008-009-00133-003	101000 OLIVAR-SIN VARIEDAD	S	0,05	0,00
2934202	21-008-009-00133-009	101000 OLIVAR-SIN VARIEDAD	S	0,03	0,00
2934203	21-008-009-00133-010	101000 OLIVAR-SIN VARIEDAD	S	0,32	0,00
2934196	21-008-009-00133-016	101000 OLIVAR-SIN VARIEDAD	S	0,07	0,00
2934198	21-008-009-00133-022	101000 OLIVAR-SIN VARIEDAD	S	0,02	0,00
2934199	21-008-009-00133-023	101000 OLIVAR-SIN VARIEDAD	S	0,02	0,00

<u>REF.</u>	<u>REFERENCIA SIGPAC</u>	<u>CULTIVO</u>	<u>DESCRIPCIÓN CULTIVO</u>	<u>S/R</u>	<u>SUP.</u> <u>COMPROM.</u> <u>(ha)</u>	<u>SUP.</u> <u>CUMPLE</u> <u>(ha)</u>
2934193	21-008-009-00133-024	101000	OLIVAR-SIN VARIEDAD	S	0,04	0,00
2934194	21-008-009-00133-025	101000	OLIVAR-SIN VARIEDAD	S	0,28	0,00
2934191	21-008-009-00133-033	101000	OLIVAR-SIN VARIEDAD	S	1,12	0,00

**Mayor pendiente media****PUNTOS:** 3,00 25.87%

<u>REF.</u>	<u>REFERENCIA SIGPAC</u>	<u>CULTIVO</u>	<u>DESCRIPCIÓN CULTIVO</u>	<u>S/R</u>	<u>PENDIENTE</u> <u>MEDIA (%)</u>	<u>SUP.</u> <u>COMPROM.</u> <u>(ha)</u>
2934190	21-008-009-00132-002	101000	OLIVAR-SIN VARIEDAD	S	25,28	1,22
2934204	21-008-009-00132-003	101000	OLIVAR-SIN VARIEDAD	S	25,20	0,17
2934205	21-008-009-00132-004	101000	OLIVAR-SIN VARIEDAD	S	34,41	0,01
2934206	21-008-009-00132-007	101000	OLIVAR-SIN VARIEDAD	S	30,55	0,03
2934200	21-008-009-00132-009	101000	OLIVAR-SIN VARIEDAD	S	27,35	0,26
2934201	21-008-009-00133-003	101000	OLIVAR-SIN VARIEDAD	S	21,75	0,05
2934202	21-008-009-00133-009	101000	OLIVAR-SIN VARIEDAD	S	22,26	0,03
2934203	21-008-009-00133-010	101000	OLIVAR-SIN VARIEDAD	S	30,27	0,32
2934196	21-008-009-00133-016	101000	OLIVAR-SIN VARIEDAD	S	33,24	0,07
2934198	21-008-009-00133-022	101000	OLIVAR-SIN VARIEDAD	S	33,53	0,02
2934199	21-008-009-00133-023	101000	OLIVAR-SIN VARIEDAD	S	22,09	0,02
2934193	21-008-009-00133-024	101000	OLIVAR-SIN VARIEDAD	S	29,40	0,04
2934194	21-008-009-00133-025	101000	OLIVAR-SIN VARIEDAD	S	27,64	0,28
2934191	21-008-009-00133-033	101000	OLIVAR-SIN VARIEDAD	S	23,97	1,12

**Porcentaje de superficie determinada en Red Natura 2000****PUNTOS:** 0,00 0.0%

<u>REF.</u>	<u>REFERENCIA SIGPAC</u>	<u>CULTIVO</u>	<u>DESCRIPCIÓN CULTIVO</u>	<u>S/R</u>	<u>SUP.</u> <u>COMPROM.</u> <u>(ha)</u>	<u>SUP.</u> <u>CUMPLE</u> <u>(ha)</u>
2934190	21-008-009-00132-002	101000	OLIVAR-SIN VARIEDAD	S	1,22	0,00
2934204	21-008-009-00132-003	101000	OLIVAR-SIN VARIEDAD	S	0,17	0,00
2934205	21-008-009-00132-004	101000	OLIVAR-SIN VARIEDAD	S	0,01	0,00
2934206	21-008-009-00132-007	101000	OLIVAR-SIN VARIEDAD	S	0,03	0,00
2934200	21-008-009-00132-009	101000	OLIVAR-SIN VARIEDAD	S	0,26	0,00
2934201	21-008-009-00133-003	101000	OLIVAR-SIN VARIEDAD	S	0,05	0,00
2934202	21-008-009-00133-009	101000	OLIVAR-SIN VARIEDAD	S	0,03	0,00
2934203	21-008-009-00133-010	101000	OLIVAR-SIN VARIEDAD	S	0,32	0,00
2934196	21-008-009-00133-016	101000	OLIVAR-SIN VARIEDAD	S	0,07	0,00
2934198	21-008-009-00133-022	101000	OLIVAR-SIN VARIEDAD	S	0,02	0,00
2934199	21-008-009-00133-023	101000	OLIVAR-SIN VARIEDAD	S	0,02	0,00
2934193	21-008-009-00133-024	101000	OLIVAR-SIN VARIEDAD	S	0,04	0,00
2934194	21-008-009-00133-025	101000	OLIVAR-SIN VARIEDAD	S	0,28	0,00
2934191	21-008-009-00133-033	101000	OLIVAR-SIN VARIEDAD	S	1,12	0,00



<u>APELLIDOS Y NOMBRE / RAZÓN SOCIAL</u>		<u>NIF</u>	<u>EXPEDIENTE</u>	<u>SUP. COMPROMETIDA</u>				
				<u>(ha)</u>				
MUÑIZ MORERA JOAQUIN		29429577L	5006617	4				
<b>RESOLUCIÓN</b>								
ADMITIDO								
<b>IMPORTE POR ANUALIDAD</b>								
		<b>2015</b>	<b>2016</b>	<b>2017</b>	<b>2018</b>	<b>2019</b>		
IMPORTE MÁXIMO SUBVENCIONABLE		456,56 €	456,56 €	456,56 €	456,56 €	456,56 €		
IMPORTE MEDIO DE TRANSFERENCIA (€/ha)		114,14 €	114,14 €	114,14 €	114,14 €	114,14 €		
<b>RECINTOS COMPROMETIDOS</b>								
<u>REF.</u>	<u>REFERENCIA SIGPAC</u>	<u>CULTIVO</u>	<u>DESCRIPCIÓN CULTIVO</u>	<u>PEND. MEDIA</u>	<u>SUP. DEC. ADMIN.</u>	<u>SUP. CERT.</u>	<u>SUP. CAMPO</u>	<u>SUP. COMPROM.</u>
				<u>S/R</u>	<u>(%)</u>	<u>(ha)</u>	<u>(ha)</u>	<u>(ha)</u>
2295068	21-008-010-00202-001	101000	OLIVAR-SIN VARIEDAD	S	24,13	4,00	4,00	4,00

### RESUMEN CRITERIOS DE SELECCIÓN

<b>10.1.12 Agricultura de montaña con orientación ecológica en olivar</b>		<b>PUNTOS: 8,00</b>	
		<b>PUNTOS</b>	
Solicitantes de la medida 11, específica para la conversión o mantenimiento en agricultura ecológica		3,00	S
Porcentaje de superficie determinada en zonas con limitaciones naturales u otras limitaciones específicas ubicadas en las zonas de montaña		4,00	100.0%
Porcentaje de superficie determinada situada en zonas RAMSAR		0,00	0.0%
Porcentaje de superficie determinada en zonas vulnerables a la contaminación por nitratos		0,00	0.0%
Mayor pendiente media		1,00	24.13%
Porcentaje de superficie determinada en Red Natura 2000		0,00	0.0%





**DETALLE CRITERIOS DE SELECCIÓN****10.1.12 Agricultura de montaña con orientación ecológica en olivar PUNTOS: 8,00****Solicitantes de la medida 11, específica para la conversión o mantenimiento en agricultura ecológica PUNTOS: 3,00 S****Porcentaje de superficie determinada en zonas con limitaciones naturales u otras limitaciones específicas ubicadas en las zonas de montaña PUNTOS: 4,00 100.0%**

<u>REF.</u>	<u>REFERENCIA SIGPAC</u>	<u>CULTIVO</u>	<u>DESCRIPCIÓN CULTIVO</u>	<u>S/R</u>	<u>SUP. COMPROM. (ha)</u>	<u>SUP. CUMPLE (ha)</u>
2295068	21-008-010-00202-001	101000	OLIVAR-SIN VARIEDAD	S	4,00	4,00

**Porcentaje de superficie determinada situada en zonas RAMSAR PUNTOS: 0,00 0.0%**

<u>REF.</u>	<u>REFERENCIA SIGPAC</u>	<u>CULTIVO</u>	<u>DESCRIPCIÓN CULTIVO</u>	<u>S/R</u>	<u>SUP. COMPROM. (ha)</u>	<u>SUP. CUMPLE (ha)</u>
2295068	21-008-010-00202-001	101000	OLIVAR-SIN VARIEDAD	S	4,00	0,00

**Porcentaje de superficie determinada en zonas vulnerables a la contaminación por nitratos PUNTOS: 0,00 0.0%**

<u>REF.</u>	<u>REFERENCIA SIGPAC</u>	<u>CULTIVO</u>	<u>DESCRIPCIÓN CULTIVO</u>	<u>S/R</u>	<u>SUP. COMPROM. (ha)</u>	<u>SUP. CUMPLE (ha)</u>
2295068	21-008-010-00202-001	101000	OLIVAR-SIN VARIEDAD	S	4,00	0,00

**Mayor pendiente media PUNTOS: 1,00 24.13%**

<u>REF.</u>	<u>REFERENCIA SIGPAC</u>	<u>CULTIVO</u>	<u>DESCRIPCIÓN CULTIVO</u>	<u>S/R</u>	<u>PENDIENTE MEDIA (%)</u>	<u>SUP. COMPROM. (ha)</u>
2295068	21-008-010-00202-001	101000	OLIVAR-SIN VARIEDAD	S	24,13	4,00

**Porcentaje de superficie determinada en Red Natura 2000 PUNTOS: 0,00 0.0%**

<u>REF.</u>	<u>REFERENCIA SIGPAC</u>	<u>CULTIVO</u>	<u>DESCRIPCIÓN CULTIVO</u>	<u>S/R</u>	<u>SUP. COMPROM. (ha)</u>	<u>SUP. CUMPLE (ha)</u>
2295068	21-008-010-00202-001	101000	OLIVAR-SIN VARIEDAD	S	4,00	0,00



<u>APELLIDOS Y NOMBRE / RAZÓN SOCIAL</u>		<u>NIF</u>	<u>EXPEDIENTE</u>	<u>SUP. COMPROMETIDA</u>				
				<u>(ha)</u>				
MUÑOZ GONZÁLEZ Mª AUXILIADORA		28868148C	5005532	4.52				
<b>RESOLUCIÓN</b>								
<b>ADMITIDO</b>								
<b>IMPORTE POR ANUALIDAD</b>								
		<b>2015</b>	<b>2016</b>	<b>2017</b>	<b>2018</b>	<b>2019</b>		
<b>IMPORTE MÁXIMO SUBVENCIONABLE</b>		515,91 €	515,91 €	515,91 €	515,91 €	515,91 €		
<b>IMPORTE MEDIO DE TRANSFERENCIA (€/ha)</b>		114,14 €	114,14 €	114,14 €	114,14 €	114,14 €		
<b>RECINTOS COMPROMETIDOS</b>								
<u>REF.</u>	<u>REFERENCIA SIGPAC</u>	<u>CULTIVO</u>	<u>DESCRIPCIÓN CULTIVO</u>	<u>PEND. MEDIA</u>	<u>SUP. DEC. ADMIN.</u>	<u>SUP. CERT.</u>	<u>SUP. CAMPO</u>	<u>SUP. COMPROM.</u>
				<u>S/R</u>	<u>(%)</u>	<u>(ha)</u>	<u>(ha)</u>	<u>(ha)</u>
2893444	21-016-011-00072-014	101000	OLIVAR-SIN VARIEDAD	S	30,45	3,51	3,51	3,51
2893445	21-016-011-00074-009	101000	OLIVAR-SIN VARIEDAD	S	20,33	0,90	0,90	0,90
2893446	21-016-011-00074-008	101000	OLIVAR-SIN VARIEDAD	S	33,97	0,11	0,11	0,11

**RESUMEN CRITERIOS DE SELECCIÓN**

<b>10.1.12 Agricultura de montaña con orientación ecológica en olivar</b>		<b>PUNTOS: 14,00</b>	
		<b>PUNTOS</b>	
Solicitantes de la medida 11, específica para la conversión o mantenimiento en agricultura ecológica		3,00	S
Porcentaje de superficie determinada en zonas con limitaciones naturales u otras limitaciones específicas ubicadas en las zonas de montaña		4,00	100.0%
Porcentaje de superficie determinada situada en zonas RAMSAR		0,00	0.0%
Porcentaje de superficie determinada en zonas vulnerables a la contaminación por nitratos		0,00	0.0%
Mayor pendiente media		3,00	28.52%
Porcentaje de superficie determinada en Red Natura 2000		4,00	100.0%



**DETALLE CRITERIOS DE SELECCIÓN****10.1.12 Agricultura de montaña con orientación ecológica en olivar****PUNTOS:** 14,00**Solicitantes de la medida 11, específica para la conversión o mantenimiento en agricultura ecológica****PUNTOS:** 3,00 S**Porcentaje de superficie determinada en zonas con limitaciones naturales u otras limitaciones específicas ubicadas en las zonas de montaña****PUNTOS:** 4,00 100.0%

<u>REF.</u>	<u>REFERENCIA SIGPAC</u>	<u>CULTIVO</u>	<u>DESCRIPCIÓN CULTIVO</u>	<u>S/R</u>	<u>SUP.</u> <u>COMPROM.</u> <u>(ha)</u>	<u>SUP.</u> <u>CUMPLE</u> <u>(ha)</u>
2893444	21-016-011-00072-014	101000	OLIVAR-SIN VARIEDAD	S	3,51	3,51
2893446	21-016-011-00074-008	101000	OLIVAR-SIN VARIEDAD	S	0,11	0,11
2893445	21-016-011-00074-009	101000	OLIVAR-SIN VARIEDAD	S	0,90	0,90

**Porcentaje de superficie determinada situada en zonas RAMSAR****PUNTOS:** 0,00 0.0%

<u>REF.</u>	<u>REFERENCIA SIGPAC</u>	<u>CULTIVO</u>	<u>DESCRIPCIÓN CULTIVO</u>	<u>S/R</u>	<u>SUP.</u> <u>COMPROM.</u> <u>(ha)</u>	<u>SUP.</u> <u>CUMPLE</u> <u>(ha)</u>
2893444	21-016-011-00072-014	101000	OLIVAR-SIN VARIEDAD	S	3,51	0,00
2893446	21-016-011-00074-008	101000	OLIVAR-SIN VARIEDAD	S	0,11	0,00
2893445	21-016-011-00074-009	101000	OLIVAR-SIN VARIEDAD	S	0,90	0,00

**Porcentaje de superficie determinada en zonas vulnerables a la contaminación por nitratos****PUNTOS:** 0,00 0.0%

<u>REF.</u>	<u>REFERENCIA SIGPAC</u>	<u>CULTIVO</u>	<u>DESCRIPCIÓN CULTIVO</u>	<u>S/R</u>	<u>SUP.</u> <u>COMPROM.</u> <u>(ha)</u>	<u>SUP.</u> <u>CUMPLE</u> <u>(ha)</u>
2893444	21-016-011-00072-014	101000	OLIVAR-SIN VARIEDAD	S	3,51	0,00
2893446	21-016-011-00074-008	101000	OLIVAR-SIN VARIEDAD	S	0,11	0,00
2893445	21-016-011-00074-009	101000	OLIVAR-SIN VARIEDAD	S	0,90	0,00

**Mayor pendiente media****PUNTOS:** 3,00 28.52%

<u>REF.</u>	<u>REFERENCIA SIGPAC</u>	<u>CULTIVO</u>	<u>DESCRIPCIÓN CULTIVO</u>	<u>S/R</u>	<u>PENDIENTE</u> <u>MEDIA (%)</u>	<u>SUP.</u> <u>COMPROM.</u> <u>(ha)</u>
2893444	21-016-011-00072-014	101000	OLIVAR-SIN VARIEDAD	S	30,45	3,51
2893446	21-016-011-00074-008	101000	OLIVAR-SIN VARIEDAD	S	33,97	0,11
2893445	21-016-011-00074-009	101000	OLIVAR-SIN VARIEDAD	S	20,33	0,90

**Porcentaje de superficie determinada en Red Natura 2000****PUNTOS:** 4,00 100.0%

<u>REF.</u>	<u>REFERENCIA SIGPAC</u>	<u>CULTIVO</u>	<u>DESCRIPCIÓN CULTIVO</u>	<u>S/R</u>	<u>SUP.</u> <u>COMPROM.</u> <u>(ha)</u>	<u>SUP.</u> <u>CUMPLE</u> <u>(ha)</u>
2893444	21-016-011-00072-014	101000	OLIVAR-SIN VARIEDAD	S	3,51	3,51
2893446	21-016-011-00074-008	101000	OLIVAR-SIN VARIEDAD	S	0,11	0,11
2893445	21-016-011-00074-009	101000	OLIVAR-SIN VARIEDAD	S	0,90	0,90



<u>APELLIDOS Y NOMBRE / RAZÓN SOCIAL</u>	<u>NIF</u>	<u>EXPEDIENTE</u>	<u>SUP. COMPROMETIDA (ha)</u>
MUÑOZ ORTEGA YOLANDA	29438180C	5007256	6.53
<b>RESOLUCIÓN ADMITIDO</b>			
<b>IMPORTE POR ANUALIDAD</b>			

	<u>2015</u>	<u>2016</u>	<u>2017</u>	<u>2018</u>	<u>2019</u>
IMPORTE MÁXIMO SUBVENCIONABLE	745,33 €	745,33 €	745,33 €	745,33 €	745,33 €
IMPORTE MEDIO DE TRANSFERENCIA (€/ha)	114,14 €	114,14 €	114,14 €	114,14 €	114,14 €

**RECINTOS COMPROMETIDOS**

<u>REF.</u>	<u>REFERENCIA SIGPAC</u>	<u>CULTIVO</u>	<u>DESCRIPCIÓN CULTIVO</u>	<u>S/R</u>	<u>PEND. MEDIA (%)</u>	<u>SUP. DEC. ADMIN. (ha)</u>	<u>SUP. CERT. (ha)</u>	<u>SUP. CAMPO (ha)</u>	<u>SUP. COMPROM. (ha)</u>
2908259	21-020-002-00134-001	101000	OLIVAR-SIN VARIEDAD	S	46,77	1,70	1,70		1,70
2908260	21-020-002-00136-002	101000	OLIVAR-SIN VARIEDAD	S	41,23	1,07	1,12		1,07
2908261	21-020-002-00131-002	101000	OLIVAR-SIN VARIEDAD	S	54,44	0,67	0,67		0,67
2908264	21-020-002-00141-003	101000	OLIVAR-SIN VARIEDAD	S	44,35	3,09	3,09		3,09
2908265	21-020-002-00145-001	101000	OLIVAR-SIN VARIEDAD	S	20,25	5,25	5,25		0,00

**RESUMEN CRITERIOS DE SELECCIÓN****10.1.12 Agricultura de montaña con orientación ecológica en olivar****PUNTOS: 14,00**

	<u>PUNTOS</u>	
Solicitantes de la medida 11, específica para la conversión o mantenimiento en agricultura ecológica	3,00	S
Porcentaje de superficie determinada en zonas con limitaciones naturales u otras limitaciones específicas ubicadas en las zonas de montaña	4,00	100.0%
Porcentaje de superficie determinada situada en zonas RAMSAR	0,00	0.0%
Porcentaje de superficie determinada en zonas vulnerables a la contaminación por nitratos	0,00	0.0%
Mayor pendiente media	3,00	45.5%
Porcentaje de superficie determinada en Red Natura 2000	4,00	100.0%



**DETALLE CRITERIOS DE SELECCIÓN****10.1.12 Agricultura de montaña con orientación ecológica en olivar****PUNTOS:** 14,00**Solicitantes de la medida 11, específica para la conversión o mantenimiento en agricultura ecológica****PUNTOS:** 3,00 S**Porcentaje de superficie determinada en zonas con limitaciones naturales u otras limitaciones específicas ubicadas en las zonas de montaña****PUNTOS:** 4,00 100.0%

<u>REF.</u>	<u>REFERENCIA SIGPAC</u>	<u>CULTIVO DESCRIPCIÓN CULTIVO</u>	<u>S/R</u>	<u>SUP. COMPROM.</u> <u>(ha)</u>	<u>SUP. CUMPLE</u> <u>(ha)</u>
2908261	21-020-002-00131-002	101000 OLIVAR-SIN VARIEDAD	S	0,67	0,67
2908259	21-020-002-00134-001	101000 OLIVAR-SIN VARIEDAD	S	1,70	1,70
2908260	21-020-002-00136-002	101000 OLIVAR-SIN VARIEDAD	S	1,07	1,07
2908264	21-020-002-00141-003	101000 OLIVAR-SIN VARIEDAD	S	3,09	3,09
2908265	21-020-002-00145-001	101000 OLIVAR-SIN VARIEDAD	S	0,00	0,00

**Porcentaje de superficie determinada situada en zonas RAMSAR****PUNTOS:** 0,00 0.0%

<u>REF.</u>	<u>REFERENCIA SIGPAC</u>	<u>CULTIVO DESCRIPCIÓN CULTIVO</u>	<u>S/R</u>	<u>SUP. COMPROM.</u> <u>(ha)</u>	<u>SUP. CUMPLE</u> <u>(ha)</u>
2908261	21-020-002-00131-002	101000 OLIVAR-SIN VARIEDAD	S	0,67	0,00
2908259	21-020-002-00134-001	101000 OLIVAR-SIN VARIEDAD	S	1,70	0,00
2908260	21-020-002-00136-002	101000 OLIVAR-SIN VARIEDAD	S	1,07	0,00
2908264	21-020-002-00141-003	101000 OLIVAR-SIN VARIEDAD	S	3,09	0,00
2908265	21-020-002-00145-001	101000 OLIVAR-SIN VARIEDAD	S	0,00	0,00

**Porcentaje de superficie determinada en zonas vulnerables a la contaminación por nitratos****PUNTOS:** 0,00 0.0%

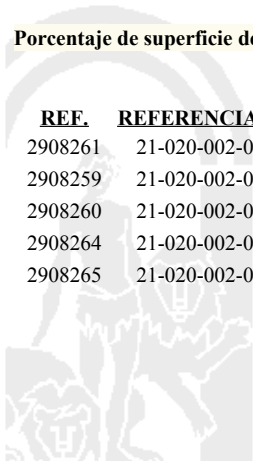
<u>REF.</u>	<u>REFERENCIA SIGPAC</u>	<u>CULTIVO DESCRIPCIÓN CULTIVO</u>	<u>S/R</u>	<u>SUP. COMPROM.</u> <u>(ha)</u>	<u>SUP. CUMPLE</u> <u>(ha)</u>
2908261	21-020-002-00131-002	101000 OLIVAR-SIN VARIEDAD	S	0,67	0,00
2908259	21-020-002-00134-001	101000 OLIVAR-SIN VARIEDAD	S	1,70	0,00
2908260	21-020-002-00136-002	101000 OLIVAR-SIN VARIEDAD	S	1,07	0,00
2908264	21-020-002-00141-003	101000 OLIVAR-SIN VARIEDAD	S	3,09	0,00
2908265	21-020-002-00145-001	101000 OLIVAR-SIN VARIEDAD	S	0,00	0,00

**Mayor pendiente media****PUNTOS:** 3,00 45.5%

<u>REF.</u>	<u>REFERENCIA SIGPAC</u>	<u>CULTIVO DESCRIPCIÓN CULTIVO</u>	<u>S/R</u>	<u>PENDIENTE MEDIA (%)</u>	<u>SUP. COMPROM.</u> <u>(ha)</u>
2908261	21-020-002-00131-002	101000 OLIVAR-SIN VARIEDAD	S	54,44	0,67
2908259	21-020-002-00134-001	101000 OLIVAR-SIN VARIEDAD	S	46,77	1,70
2908260	21-020-002-00136-002	101000 OLIVAR-SIN VARIEDAD	S	41,23	1,07
2908264	21-020-002-00141-003	101000 OLIVAR-SIN VARIEDAD	S	44,35	3,09
2908265	21-020-002-00145-001	101000 OLIVAR-SIN VARIEDAD	S	20,25	0,00

**Porcentaje de superficie determinada en Red Natura 2000****PUNTOS:** 4,00 100.0%

<u>REF.</u>	<u>REFERENCIA SIGPAC</u>	<u>CULTIVO DESCRIPCIÓN CULTIVO</u>	<u>S/R</u>	<u>SUP. COMPROM.</u> <u>(ha)</u>	<u>SUP. CUMPLE</u> <u>(ha)</u>
2908261	21-020-002-00131-002	101000 OLIVAR-SIN VARIEDAD	S	0,67	0,67
2908259	21-020-002-00134-001	101000 OLIVAR-SIN VARIEDAD	S	1,70	1,70
2908260	21-020-002-00136-002	101000 OLIVAR-SIN VARIEDAD	S	1,07	1,07
2908264	21-020-002-00141-003	101000 OLIVAR-SIN VARIEDAD	S	3,09	3,09
2908265	21-020-002-00145-001	101000 OLIVAR-SIN VARIEDAD	S	0,00	0,00



<u>APELLIDOS Y NOMBRE / RAZÓN SOCIAL</u>		<u>NIF</u>	<u>EXPEDIENTE</u>	<u>SUP. COMPROMETIDA</u>				
				<u>(ha)</u>				
MUÑOZ VAZQUEZ LUCIANO		29361931Q	5007968	4.46				
<b>RESOLUCIÓN</b>								
<b>ADMITIDO</b>								
<b>IMPORTE POR ANUALIDAD</b>								
		<b>2015</b>	<b>2016</b>	<b>2017</b>	<b>2018</b>	<b>2019</b>		
<b>IMPORTE MÁXIMO SUBVENCIONABLE</b>		509,06 €	509,06 €	509,06 €	509,06 €	509,06 €		
<b>IMPORTE MEDIO DE TRANSFERENCIA (€/ha)</b>		114,14 €	114,14 €	114,14 €	114,14 €	114,14 €		
<b>RECINTOS COMPROMETIDOS</b>								
<u>REF.</u>	<u>REFERENCIA SIGPAC</u>	<u>CULTIVO</u>	<u>DESCRIPCIÓN CULTIVO</u>	<u>PEND. MEDIA</u>	<u>SUP. DEC. ADMIN.</u>	<u>SUP. CERT.</u>	<u>SUP. CAMPO</u>	<u>SUP. COMPROM.</u>
				<u>S/R</u>	<u>(%)</u>	<u>(ha)</u>	<u>(ha)</u>	<u>(ha)</u>
2390906	21-068-020-00279-007	101000	OLIVAR-SIN VARIEDAD	S	23,12	4,46	4,46	4,46

### RESUMEN CRITERIOS DE SELECCIÓN

<b>10.1.12 Agricultura de montaña con orientación ecológica en olivar</b>		<b>PUNTOS: 12,00</b>	
		<b>PUNTOS</b>	
<b>Solicitantes de la medida 11, específica para la conversión o mantenimiento en agricultura ecológica</b>		3,00	S
<b>Porcentaje de superficie determinada en zonas con limitaciones naturales u otras limitaciones específicas ubicadas en las zonas de montaña</b>		4,00	100.0%
<b>Porcentaje de superficie determinada situada en zonas RAMSAR</b>		0,00	0.0%
<b>Porcentaje de superficie determinada en zonas vulnerables a la contaminación por nitratos</b>		0,00	0.0%
<b>Mayor pendiente media</b>		1,00	23.12%
<b>Porcentaje de superficie determinada en Red Natura 2000</b>		4,00	100.0%



**DETALLE CRITERIOS DE SELECCIÓN****10.1.12 Agricultura de montaña con orientación ecológica en olivar****PUNTOS: 12,00****Solicitantes de la medida 11, específica para la conversión o mantenimiento en agricultura ecológica****PUNTOS: 3,00 S****Porcentaje de superficie determinada en zonas con limitaciones naturales u otras limitaciones específicas ubicadas en las zonas de montaña****PUNTOS: 4,00 100.0%**

<u>REF.</u>	<u>REFERENCIA SIGPAC</u>	<u>CULTIVO</u>	<u>DESCRIPCIÓN CULTIVO</u>	<u>S/R</u>	<u>SUP. COMPROM. (ha)</u>	<u>SUP. CUMPLE (ha)</u>
2390906	21-068-020-00279-007	101000	OLIVAR-SIN VARIEDAD	S	4,46	4,46

**Porcentaje de superficie determinada situada en zonas RAMSAR****PUNTOS: 0,00 0.0%**

<u>REF.</u>	<u>REFERENCIA SIGPAC</u>	<u>CULTIVO</u>	<u>DESCRIPCIÓN CULTIVO</u>	<u>S/R</u>	<u>SUP. COMPROM. (ha)</u>	<u>SUP. CUMPLE (ha)</u>
2390906	21-068-020-00279-007	101000	OLIVAR-SIN VARIEDAD	S	4,46	0,00

**Porcentaje de superficie determinada en zonas vulnerables a la contaminación por nitratos****PUNTOS: 0,00 0.0%**

<u>REF.</u>	<u>REFERENCIA SIGPAC</u>	<u>CULTIVO</u>	<u>DESCRIPCIÓN CULTIVO</u>	<u>S/R</u>	<u>SUP. COMPROM. (ha)</u>	<u>SUP. CUMPLE (ha)</u>
2390906	21-068-020-00279-007	101000	OLIVAR-SIN VARIEDAD	S	4,46	0,00

**Mayor pendiente media****PUNTOS: 1,00 23.12%**

<u>REF.</u>	<u>REFERENCIA SIGPAC</u>	<u>CULTIVO</u>	<u>DESCRIPCIÓN CULTIVO</u>	<u>S/R</u>	<u>PENDIENTE MEDIA (%)</u>	<u>SUP. COMPROM. (ha)</u>
2390906	21-068-020-00279-007	101000	OLIVAR-SIN VARIEDAD	S	23,12	4,46

**Porcentaje de superficie determinada en Red Natura 2000****PUNTOS: 4,00 100.0%**

<u>REF.</u>	<u>REFERENCIA SIGPAC</u>	<u>CULTIVO</u>	<u>DESCRIPCIÓN CULTIVO</u>	<u>S/R</u>	<u>SUP. COMPROM. (ha)</u>	<u>SUP. CUMPLE (ha)</u>
2390906	21-068-020-00279-007	101000	OLIVAR-SIN VARIEDAD	S	4,46	4,46



<u>APELLIDOS Y NOMBRE / RAZÓN SOCIAL</u>		<u>NIF</u>	<u>EXPEDIENTE</u>	<u>SUP. COMPROMETIDA</u>				
				<u>(ha)</u>				
NAVARRO NAVARRO FELIPE		75544181Z	5007931	3.85				
<b>RESOLUCIÓN</b>								
<b>ADMITIDO</b>								
<b>IMPORTE POR ANUALIDAD</b>								
		<b>2015</b>	<b>2016</b>	<b>2017</b>	<b>2018</b>	<b>2019</b>		
	<b>IMPORTE MÁXIMO SUBVENCIONABLE</b>	439,44 €	439,44 €	439,44 €	439,44 €	439,44 €		
	<b>IMPORTE MEDIO DE TRANSFERENCIA (€/ha)</b>	114,14 €	114,14 €	114,14 €	114,14 €	114,14 €		
<b>RECINTOS COMPROMETIDOS</b>								
<u>REF.</u>	<u>REFERENCIA SIGPAC</u>	<u>CULTIVO</u>	<u>DESCRIPCIÓN CULTIVO</u>	<u>PEND. MEDIA</u>	<u>SUP. DEC. ADMIN.</u>	<u>SUP. CERT.</u>	<u>SUP. CAMPO</u>	<u>SUP. COMPROM.</u>
				<u>S/R</u>	<u>(%)</u>	<u>(ha)</u>	<u>(ha)</u>	<u>(ha)</u>
2310648	21-078-030-00053-003	101000	OLIVAR-SIN VARIEDAD	S	25,34	2,22	2,22	2,22
2310649	21-078-030-00119-005	101000	OLIVAR-SIN VARIEDAD	S	22,03	1,63	1,63	1,63

### RESUMEN CRITERIOS DE SELECCIÓN

<b>10.1.12 Agricultura de montaña con orientación ecológica en olivar</b>		<b>PUNTOS: 12,00</b>	
		<b>PUNTOS</b>	
Solicitantes de la medida 11, específica para la conversión o mantenimiento en agricultura ecológica		3,00	S
Porcentaje de superficie determinada en zonas con limitaciones naturales u otras limitaciones específicas ubicadas en las zonas de montaña		4,00	100.0%
Porcentaje de superficie determinada situada en zonas RAMSAR		0,00	0.0%
Porcentaje de superficie determinada en zonas vulnerables a la contaminación por nitratos		0,00	0.0%
Mayor pendiente media		1,00	23.94%
Porcentaje de superficie determinada en Red Natura 2000		4,00	100.0%





**DETALLE CRITERIOS DE SELECCIÓN****10.1.12 Agricultura de montaña con orientación ecológica en olivar****PUNTOS:** 12,00**Solicitantes de la medida 11, específica para la conversión o mantenimiento en agricultura ecológica****PUNTOS:** 3,00 S**Porcentaje de superficie determinada en zonas con limitaciones naturales u otras limitaciones específicas ubicadas en las zonas de montaña****PUNTOS:** 4,00 100.0%

<u>REF.</u>	<u>REFERENCIA SIGPAC</u>	<u>CULTIVO</u>	<u>DESCRIPCIÓN CULTIVO</u>	<u>S/R</u>	<u>SUP. COMPROM.</u> <u>(ha)</u>	<u>SUP. CUMPLE</u> <u>(ha)</u>
2310648	21-078-030-00053-003	101000	OLIVAR-SIN VARIEDAD	S	2,22	2,22
2310649	21-078-030-00119-005	101000	OLIVAR-SIN VARIEDAD	S	1,63	1,63

**Porcentaje de superficie determinada situada en zonas RAMSAR****PUNTOS:** 0,00 0.0%

<u>REF.</u>	<u>REFERENCIA SIGPAC</u>	<u>CULTIVO</u>	<u>DESCRIPCIÓN CULTIVO</u>	<u>S/R</u>	<u>SUP. COMPROM.</u> <u>(ha)</u>	<u>SUP. CUMPLE</u> <u>(ha)</u>
2310648	21-078-030-00053-003	101000	OLIVAR-SIN VARIEDAD	S	2,22	0,00
2310649	21-078-030-00119-005	101000	OLIVAR-SIN VARIEDAD	S	1,63	0,00

**Porcentaje de superficie determinada en zonas vulnerables a la contaminación por nitratos****PUNTOS:** 0,00 0.0%

<u>REF.</u>	<u>REFERENCIA SIGPAC</u>	<u>CULTIVO</u>	<u>DESCRIPCIÓN CULTIVO</u>	<u>S/R</u>	<u>SUP. COMPROM.</u> <u>(ha)</u>	<u>SUP. CUMPLE</u> <u>(ha)</u>
2310648	21-078-030-00053-003	101000	OLIVAR-SIN VARIEDAD	S	2,22	0,00
2310649	21-078-030-00119-005	101000	OLIVAR-SIN VARIEDAD	S	1,63	0,00

**Mayor pendiente media****PUNTOS:** 1,00 23.94%

<u>REF.</u>	<u>REFERENCIA SIGPAC</u>	<u>CULTIVO</u>	<u>DESCRIPCIÓN CULTIVO</u>	<u>S/R</u>	<u>PENDIENTE MEDIA (%)</u>	<u>SUP. COMPROM.</u> <u>(ha)</u>
2310648	21-078-030-00053-003	101000	OLIVAR-SIN VARIEDAD	S	25,34	2,22
2310649	21-078-030-00119-005	101000	OLIVAR-SIN VARIEDAD	S	22,03	1,63

**Porcentaje de superficie determinada en Red Natura 2000****PUNTOS:** 4,00 100.0%

<u>REF.</u>	<u>REFERENCIA SIGPAC</u>	<u>CULTIVO</u>	<u>DESCRIPCIÓN CULTIVO</u>	<u>S/R</u>	<u>SUP. COMPROM.</u> <u>(ha)</u>	<u>SUP. CUMPLE</u> <u>(ha)</u>
2310648	21-078-030-00053-003	101000	OLIVAR-SIN VARIEDAD	S	2,22	2,22
2310649	21-078-030-00119-005	101000	OLIVAR-SIN VARIEDAD	S	1,63	1,63



<u>APELLIDOS Y NOMBRE / RAZÓN SOCIAL</u>		<u>NIF</u>	<u>EXPEDIENTE</u>	<u>SUP. COMPROMETIDA</u>				
				<u>(ha)</u>				
NUÑEZ MORENO TERESA		08352548Y	5007916	8.79				
<b>RESOLUCIÓN ADMITIDO</b>								
<b>IMPORTE POR ANUALIDAD</b>								
		<b>2015</b>	<b>2016</b>	<b>2017</b>	<b>2018</b>	<b>2019</b>		
IMPORTE MÁXIMO SUBVENCIONABLE		1.003,29 €	1.003,29 €	1.003,29 €	1.003,29 €	1.003,29 €		
IMPORTE MEDIO DE TRANSFERENCIA (€/ha)		114,14 €	114,14 €	114,14 €	114,14 €	114,14 €		
<b>RECINTOS COMPROMETIDOS</b>								
<u>REF.</u>	<u>REFERENCIA SIGPAC</u>	<u>CULTIVO</u>	<u>DESCRIPCIÓN CULTIVO</u>	<u>PEND. MEDIA</u>	<u>SUP. DEC. ADMIN.</u>	<u>SUP. CERT.</u>	<u>SUP. CAMPO</u>	<u>SUP. COMPROM.</u>
				<u>S/R</u>	<u>(%)</u>	<u>(ha)</u>	<u>(ha)</u>	<u>(ha)</u>
2310092	21-009-004-00052-002	101000	OLIVAR-SIN VARIEDAD	S	31,88	8,79	8,79	8,79

### RESUMEN CRITERIOS DE SELECCIÓN

<b>10.1.12 Agricultura de montaña con orientación ecológica en olivar</b>		<b>PUNTOS: 14,00</b>	
		<b>PUNTOS</b>	
Solicitantes de la medida 11, específica para la conversión o mantenimiento en agricultura ecológica		3,00	S
Porcentaje de superficie determinada en zonas con limitaciones naturales u otras limitaciones específicas ubicadas en las zonas de montaña		4,00	100.0%
Porcentaje de superficie determinada situada en zonas RAMSAR		0,00	0.0%
Porcentaje de superficie determinada en zonas vulnerables a la contaminación por nitratos		0,00	0.0%
Mayor pendiente media		3,00	31.88%
Porcentaje de superficie determinada en Red Natura 2000		4,00	100.0%



**DETALLE CRITERIOS DE SELECCIÓN****10.1.12 Agricultura de montaña con orientación ecológica en olivar PUNTOS: 14,00**

<b>Solicitantes de la medida 11, específica para la conversión o mantenimiento en agricultura ecológica</b>						<b>PUNTOS:</b>	3,00	S
<b>Porcentaje de superficie determinada en zonas con limitaciones naturales u otras limitaciones específicas ubicadas en las zonas de montaña</b>						<b>PUNTOS:</b>	4,00	100.0%
<u>REF.</u>	<u>REFERENCIA SIGPAC</u>	<u>CULTIVO</u>	<u>DESCRIPCIÓN CULTIVO</u>	<u>S/R</u>	<u>SUP. COMPROM. (ha)</u>	<u>SUP. CUMPLE (ha)</u>		
2310092	21-009-004-00052-002	101000	OLIVAR-SIN VARIEDAD	S	8,79	8,79		
<b>Porcentaje de superficie determinada situada en zonas RAMSAR</b>						<b>PUNTOS:</b>	0,00	0.0%
<u>REF.</u>	<u>REFERENCIA SIGPAC</u>	<u>CULTIVO</u>	<u>DESCRIPCIÓN CULTIVO</u>	<u>S/R</u>	<u>SUP. COMPROM. (ha)</u>	<u>SUP. CUMPLE (ha)</u>		
2310092	21-009-004-00052-002	101000	OLIVAR-SIN VARIEDAD	S	8,79	0,00		
<b>Porcentaje de superficie determinada en zonas vulnerables a la contaminación por nitratos</b>						<b>PUNTOS:</b>	0,00	0.0%
<u>REF.</u>	<u>REFERENCIA SIGPAC</u>	<u>CULTIVO</u>	<u>DESCRIPCIÓN CULTIVO</u>	<u>S/R</u>	<u>SUP. COMPROM. (ha)</u>	<u>SUP. CUMPLE (ha)</u>		
2310092	21-009-004-00052-002	101000	OLIVAR-SIN VARIEDAD	S	8,79	0,00		
<b>Mayor pendiente media</b>						<b>PUNTOS:</b>	3,00	31.88%
<u>REF.</u>	<u>REFERENCIA SIGPAC</u>	<u>CULTIVO</u>	<u>DESCRIPCIÓN CULTIVO</u>	<u>S/R</u>	<u>PENDIENTE MEDIA (%)</u>	<u>SUP. COMPROM. (ha)</u>		
2310092	21-009-004-00052-002	101000	OLIVAR-SIN VARIEDAD	S	31,88	8,79		
<b>Porcentaje de superficie determinada en Red Natura 2000</b>						<b>PUNTOS:</b>	4,00	100.0%
<u>REF.</u>	<u>REFERENCIA SIGPAC</u>	<u>CULTIVO</u>	<u>DESCRIPCIÓN CULTIVO</u>	<u>S/R</u>	<u>SUP. COMPROM. (ha)</u>	<u>SUP. CUMPLE (ha)</u>		
2310092	21-009-004-00052-002	101000	OLIVAR-SIN VARIEDAD	S	8,79	8,79		



<u>APellidos y nombre / RAZÓN SOCIAL</u>			<u>NIF</u>	<u>EXPEDIENTE</u>	<u>SUP. COMPROMETIDA</u>				
					<u>(ha)</u>				
OLIVE TREE INVEST, S.L.U			B93345015	5009531	89.98				
<b>RESOLUCIÓN ADMITIDO</b>									
<b>IMPORTES POR ANUALIDAD</b>									
			<u>2015</u>	<u>2016</u>	<u>2017</u>	<u>2018</u>	<u>2019</u>		
<b>IMPORTE MÁXIMO SUBVENCIONABLE</b>			7.646,24 €	7.646,24 €	7.646,24 €	7.646,24 €	7.646,24 €		
<b>IMPORTE MEDIO DE TRANSFERENCIA (€/ha)</b>			84,98 €	84,98 €	84,98 €	84,98 €	84,98 €		
<b>RECINTOS COMPROMETIDOS</b>									
<u>REF.</u>	<u>REFERENCIA SIGPAC</u>	<u>CULTIVO</u>	<u>DESCRIPCIÓN CULTIVO</u>	<u>S/R</u>	<u>PEND. MEDIA (%)</u>	<u>SUP. DEC. ADMIN. (ha)</u>	<u>SUP. CERT. (ha)</u>	<u>SUP. CAMPO (ha)</u>	<u>SUP. COMPROM. (ha)</u>
2382622	21-009-809-00244-008	101000	OLIVAR-SIN VARIEDAD	S	38,80	0,01	0,01		0,01
2382624	21-009-002-00108-004	101000	OLIVAR-SIN VARIEDAD	S	35,15	4,77	4,77		4,77
2382625	21-009-809-00217-004	101000	OLIVAR-SIN VARIEDAD	S	22,86	0,94	0,94		0,94
2382626	21-009-809-00220-001	101000	OLIVAR-SIN VARIEDAD	S	21,26	0,38	0,38		0,38
2382628	21-009-809-00223-001	101000	OLIVAR-SIN VARIEDAD	S	40,94	0,64	0,64		0,64
2382629	21-009-809-00222-001	101000	OLIVAR-SIN VARIEDAD	S	42,79	0,54	0,54		0,54
2382630	21-009-809-00163-001	101000	OLIVAR-SIN VARIEDAD	S	36,86	0,46	0,46		0,46
2382631	21-009-809-00222-002	101000	OLIVAR-SIN VARIEDAD	S	44,97	0,87	0,87		0,87
2382632	21-039-002-00030-002	101000	OLIVAR-SIN VARIEDAD	S	29,08	1,80	1,80		1,80
2382633	21-009-809-00195-001	101000	OLIVAR-SIN VARIEDAD	S	38,65	3,11	3,10		3,10
2382634	21-009-809-00244-005	101000	OLIVAR-SIN VARIEDAD	S	43,86	0,16	0,16		0,16
2382635	21-009-809-00244-003	101000	OLIVAR-SIN VARIEDAD	S	31,43	2,35	2,35		2,35
2382638	21-009-015-00063-002	101000	OLIVAR-SIN VARIEDAD	S	37,32	1,53	1,53		1,53
2382639	21-009-018-00072-001	101000	OLIVAR-SIN VARIEDAD	S	39,48	9,76	9,76		9,76
2382640	21-009-809-00609-003	101000	OLIVAR-SIN VARIEDAD	S	33,05	0,84	0,84		0,84
2382641	21-009-809-00543-001	101000	OLIVAR-SIN VARIEDAD	S	43,14	1,93	1,92		1,92
2382642	21-009-809-00291-001	101000	OLIVAR-SIN VARIEDAD	S	23,79	0,85	0,85		0,85
2382643	21-009-809-00292-001	101000	OLIVAR-SIN VARIEDAD	S	36,31	1,33	1,33		1,33
2382644	21-009-809-00258-001	101000	OLIVAR-SIN VARIEDAD	S	35,94	1,35	1,35		1,35
2382645	21-009-809-00551-002	101000	OLIVAR-SIN VARIEDAD	S	35,55	1,78	1,78		1,78
2382648	21-009-019-00187-002	101000	OLIVAR-SIN VARIEDAD	S	29,62	2,19	2,18		2,18
2382651	21-009-809-00516-001	101000	OLIVAR-SIN VARIEDAD	S	35,55	1,20	1,20		1,20
2382655	21-009-012-00111-003	101000	OLIVAR-SIN VARIEDAD	S	38,17	2,24	2,23		2,23
2382656	21-009-809-00194-001	101000	OLIVAR-SIN VARIEDAD	S	35,74	0,67	0,67		0,67
2382657	21-009-809-00238-001	101000	OLIVAR-SIN VARIEDAD	S	42,17	0,40	0,40		0,40
2382658	21-009-809-00193-001	101000	OLIVAR-SIN VARIEDAD	S	33,08	0,96	0,96		0,96
2382659	21-009-809-00293-001	101000	OLIVAR-SIN VARIEDAD	S	42,61	1,97	1,96		1,96
2382660	21-016-014-00006-008	101000	OLIVAR-SIN VARIEDAD	S	60,42	0,04	0,04		0,04
2382661	21-016-014-00006-006	101000	OLIVAR-SIN VARIEDAD	S	28,27	0,05	0,05		0,05
2382662	21-016-014-00006-007	101000	OLIVAR-SIN VARIEDAD	S	37,76	34,83	34,83		34,83
2382663	21-009-019-00220-001	101000	OLIVAR-SIN VARIEDAD	S	35,55	1,63	1,63		1,63
2382664	21-009-019-00238-001	101000	OLIVAR-SIN VARIEDAD	S	35,81	0,30	0,30		0,30
2382665	21-009-019-00232-001	101000	OLIVAR-SIN VARIEDAD	S	37,00	0,43	0,43		0,43
2382666	21-016-014-00006-005	101000	OLIVAR-SIN VARIEDAD	S	33,09	2,00	2,00		2,00
2382667	21-009-004-00187-001	101000	OLIVAR-SIN VARIEDAD	S	27,30	0,45	0,45		0,45
2382668	21-009-004-00041-002	101000	OLIVAR-SIN VARIEDAD	S	28,75	1,33	1,33		1,33
2382669	21-009-809-00244-007	101000	OLIVAR-SIN VARIEDAD	S	44,19	0,03	0,03		0,03
2382671	21-009-019-00220-002	101000	OLIVAR-SIN VARIEDAD	S	38,86	0,07	0,07		0,07
2382672	21-009-019-00232-002	101000	OLIVAR-SIN VARIEDAD	S	40,02	0,03	0,03		0,03
2382673	21-009-809-00080-001	101000	OLIVAR-SIN VARIEDAD	S	22,30	0,36	0,35		0,35
2382674	21-009-004-00079-001	101000	OLIVAR-SIN VARIEDAD	S	37,29	1,10	1,10		1,10
2382675	21-009-013-00414-001	101000	OLIVAR-SIN VARIEDAD	S	32,16	0,59	0,59		0,59
2382676	21-009-809-00106-001	101000	OLIVAR-SIN VARIEDAD	S	24,44	0,46	0,45		0,45
2382679	21-009-012-00178-001	101000	OLIVAR-SIN VARIEDAD	S	30,13	1,28	1,28		1,28
2382680	21-009-809-00244-006	101000	OLIVAR-SIN VARIEDAD	S	35,06	0,04	0,04		0,04

**INCIDENCIAS****INCIDENCIA DESCRIPCIÓN**

80404	Recinto declarado que no cumple en su totalidad con las normas de producción ecológica (anexo I, Orden 26 de mayo de 2015)
	Ref:2382655 Recinto:21-009-012-00111-003 Cultivo:101000 OLIVAR-SIN VARIEDAD Secano Superficie Certificada (Ha):2,23
	Ref:2382648 Recinto:21-009-019-00187-002 Cultivo:101000 OLIVAR-SIN VARIEDAD Secano Superficie Certificada (Ha):2,18
	Ref:2382673 Recinto:21-009-809-00080-001 Cultivo:101000 OLIVAR-SIN VARIEDAD Secano Superficie Certificada (Ha):0,35
	Ref:2382676 Recinto:21-009-809-00106-001 Cultivo:101000 OLIVAR-SIN VARIEDAD Secano Superficie Certificada (Ha):0,45
	Ref:2382633 Recinto:21-009-809-00195-001 Cultivo:101000 OLIVAR-SIN VARIEDAD Secano Superficie Certificada (Ha):3,1
	Ref:2382659 Recinto:21-009-809-00293-001 Cultivo:101000 OLIVAR-SIN VARIEDAD Secano Superficie Certificada (Ha):1,96
	Ref:2382641 Recinto:21-009-809-00543-001 Cultivo:101000 OLIVAR-SIN VARIEDAD Secano Superficie Certificada (Ha):1,92
80405	Cultivo, variedad, regimen y/o uso del recinto SIGPAC no compatible con la operación (anexo III.I, Orden 26 mayo 2015)
	Ref:2382623 Recinto:21-009-002-00112-001 Cultivo:101000 OLIVAR-SIN VARIEDAD Secano Uso:FY
	Ref:2382677 Recinto:21-009-012-00176-001 Cultivo:101000 OLIVAR-SIN VARIEDAD Secano Uso:FY
	Ref:2382652 Recinto:21-009-019-00170-001 Cultivo:101000 OLIVAR-SIN VARIEDAD Secano Uso:FY
	Ref:2382670 Recinto:21-009-809-00091-001 Cultivo:101000 OLIVAR-SIN VARIEDAD Secano Uso:FY
	Ref:2382654 Recinto:21-009-809-00170-001 Cultivo:101000 OLIVAR-SIN VARIEDAD Secano Uso:FY
	Ref:2382637 Recinto:21-009-809-00200-004 Cultivo:101000 OLIVAR-SIN VARIEDAD Secano Uso:FY
	Ref:2382678 Recinto:21-009-809-00237-001 Cultivo:101000 OLIVAR-SIN VARIEDAD Secano Uso:FY
	Ref:2382636 Recinto:21-009-809-00253-001 Cultivo:101000 OLIVAR-SIN VARIEDAD Secano Uso:FY
	Ref:2382653 Recinto:21-009-809-00514-001 Cultivo:101000 OLIVAR-SIN VARIEDAD Secano Uso:FY

**RESUMEN CRITERIOS DE SELECCIÓN****10.1.12 Agricultura de montaña con orientación ecológica en olivar****PUNTOS:** 14,00

	<b>PUNTOS</b>	
Solicitantes de la medida 11, específica para la conversión o mantenimiento en agricultura ecológica	3,00	S
Porcentaje de superficie determinada en zonas con limitaciones naturales u otras limitaciones específicas ubicadas en las zonas de montaña	4,00	100.0%
Porcentaje de superficie determinada situada en zonas RAMSAR	0,00	0.0%
Porcentaje de superficie determinada en zonas vulnerables a la contaminación por nitratos	0,00	0.0%
Mayor pendiente media	3,00	36.48%
Porcentaje de superficie determinada en Red Natura 2000	4,00	100.0%

**DETALLE CRITERIOS DE SELECCIÓN****10.1.12 Agricultura de montaña con orientación ecológica en olivar****PUNTOS:** 14,00

Solicitantes de la medida 11, específica para la conversión o mantenimiento en agricultura ecológica	<b>PUNTOS:</b> 3,00	S
Porcentaje de superficie determinada en zonas con limitaciones naturales u otras limitaciones específicas ubicadas en las zonas de montaña	<b>PUNTOS:</b> 4,00	100.0%

REF.	REFERENCIA SIGPAC	CULTIVO	DESCRIPCIÓN CULTIVO	S/R	SUP. COMPROM. (ha)	SUP. CUMPLE (ha)
2382624	21-009-002-00108-004	101000	OLIVAR-SIN VARIEDAD	S	4,77	4,77
2382668	21-009-004-00041-002	101000	OLIVAR-SIN VARIEDAD	S	1,33	1,33
2382674	21-009-004-00079-001	101000	OLIVAR-SIN VARIEDAD	S	1,10	1,10
2382667	21-009-004-00187-001	101000	OLIVAR-SIN VARIEDAD	S	0,45	0,45
2382655	21-009-012-00111-003	101000	OLIVAR-SIN VARIEDAD	S	2,23	2,23
2382679	21-009-012-00178-001	101000	OLIVAR-SIN VARIEDAD	S	1,28	1,28
2382675	21-009-013-00414-001	101000	OLIVAR-SIN VARIEDAD	S	0,59	0,59
2382638	21-009-015-00063-002	101000	OLIVAR-SIN VARIEDAD	S	1,53	1,53
2382639	21-009-018-00072-001	101000	OLIVAR-SIN VARIEDAD	S	9,76	9,76
2382648	21-009-019-00187-002	101000	OLIVAR-SIN VARIEDAD	S	2,18	2,18
2382663	21-009-019-00220-001	101000	OLIVAR-SIN VARIEDAD	S	1,63	1,63
2382671	21-009-019-00220-002	101000	OLIVAR-SIN VARIEDAD	S	0,07	0,07
2382665	21-009-019-00232-001	101000	OLIVAR-SIN VARIEDAD	S	0,43	0,43
2382672	21-009-019-00232-002	101000	OLIVAR-SIN VARIEDAD	S	0,03	0,03
2382664	21-009-019-00238-001	101000	OLIVAR-SIN VARIEDAD	S	0,30	0,30
2382673	21-009-809-00080-001	101000	OLIVAR-SIN VARIEDAD	S	0,35	0,35
2382676	21-009-809-00106-001	101000	OLIVAR-SIN VARIEDAD	S	0,45	0,45
2382630	21-009-809-00163-001	101000	OLIVAR-SIN VARIEDAD	S	0,46	0,46

REF.	REFERENCIA SIGPAC	CULTIVO	DESCRIPCIÓN CULTIVO	S/R	SUP.	SUP.
					COMPROM.	CUMPLE
					(ha)	(ha)
2382658	21-009-809-00193-001	101000	OLIVAR-SIN VARIEDAD	S	0,96	0,96
2382656	21-009-809-00194-001	101000	OLIVAR-SIN VARIEDAD	S	0,67	0,67
2382633	21-009-809-00195-001	101000	OLIVAR-SIN VARIEDAD	S	3,10	3,10
2382625	21-009-809-00217-004	101000	OLIVAR-SIN VARIEDAD	S	0,94	0,94
2382626	21-009-809-00220-001	101000	OLIVAR-SIN VARIEDAD	S	0,38	0,38
2382629	21-009-809-00222-001	101000	OLIVAR-SIN VARIEDAD	S	0,54	0,54
2382631	21-009-809-00222-002	101000	OLIVAR-SIN VARIEDAD	S	0,87	0,87
2382628	21-009-809-00223-001	101000	OLIVAR-SIN VARIEDAD	S	0,64	0,64
2382657	21-009-809-00238-001	101000	OLIVAR-SIN VARIEDAD	S	0,40	0,40
2382635	21-009-809-00244-003	101000	OLIVAR-SIN VARIEDAD	S	2,35	2,35
2382634	21-009-809-00244-005	101000	OLIVAR-SIN VARIEDAD	S	0,16	0,16
2382680	21-009-809-00244-006	101000	OLIVAR-SIN VARIEDAD	S	0,04	0,04
2382669	21-009-809-00244-007	101000	OLIVAR-SIN VARIEDAD	S	0,03	0,03
2382622	21-009-809-00244-008	101000	OLIVAR-SIN VARIEDAD	S	0,01	0,01
2382644	21-009-809-00258-001	101000	OLIVAR-SIN VARIEDAD	S	1,35	1,35
2382642	21-009-809-00291-001	101000	OLIVAR-SIN VARIEDAD	S	0,85	0,85
2382643	21-009-809-00292-001	101000	OLIVAR-SIN VARIEDAD	S	1,33	1,33
2382659	21-009-809-00293-001	101000	OLIVAR-SIN VARIEDAD	S	1,96	1,96
2382651	21-009-809-00516-001	101000	OLIVAR-SIN VARIEDAD	S	1,20	1,20
2382641	21-009-809-00543-001	101000	OLIVAR-SIN VARIEDAD	S	1,92	1,92
2382645	21-009-809-00551-002	101000	OLIVAR-SIN VARIEDAD	S	1,78	1,78
2382640	21-009-809-00609-003	101000	OLIVAR-SIN VARIEDAD	S	0,84	0,84
2382666	21-016-014-00006-005	101000	OLIVAR-SIN VARIEDAD	S	2,00	2,00
2382661	21-016-014-00006-006	101000	OLIVAR-SIN VARIEDAD	S	0,05	0,05
2382662	21-016-014-00006-007	101000	OLIVAR-SIN VARIEDAD	S	34,83	34,83
2382660	21-016-014-00006-008	101000	OLIVAR-SIN VARIEDAD	S	0,04	0,04
2382632	21-039-002-00030-002	101000	OLIVAR-SIN VARIEDAD	S	1,80	1,80

**Porcentaje de superficie determinada situada en zonas RAMSAR**

PUNTOS: 0,00 0.0%

REF.	REFERENCIA SIGPAC	CULTIVO	DESCRIPCIÓN CULTIVO	S/R	SUP.	SUP.
					COMPROM.	CUMPLE
					(ha)	(ha)
2382624	21-009-002-00108-004	101000	OLIVAR-SIN VARIEDAD	S	4,77	0,00
2382668	21-009-004-00041-002	101000	OLIVAR-SIN VARIEDAD	S	1,33	0,00
2382674	21-009-004-00079-001	101000	OLIVAR-SIN VARIEDAD	S	1,10	0,00
2382667	21-009-004-00187-001	101000	OLIVAR-SIN VARIEDAD	S	0,45	0,00
2382655	21-009-012-00111-003	101000	OLIVAR-SIN VARIEDAD	S	2,23	0,00
2382679	21-009-012-00178-001	101000	OLIVAR-SIN VARIEDAD	S	1,28	0,00
2382675	21-009-013-00414-001	101000	OLIVAR-SIN VARIEDAD	S	0,59	0,00
2382638	21-009-015-00063-002	101000	OLIVAR-SIN VARIEDAD	S	1,53	0,00
2382639	21-009-018-00072-001	101000	OLIVAR-SIN VARIEDAD	S	9,76	0,00
2382648	21-009-019-00187-002	101000	OLIVAR-SIN VARIEDAD	S	2,18	0,00
2382663	21-009-019-00220-001	101000	OLIVAR-SIN VARIEDAD	S	1,63	0,00
2382671	21-009-019-00220-002	101000	OLIVAR-SIN VARIEDAD	S	0,07	0,00
2382665	21-009-019-00232-001	101000	OLIVAR-SIN VARIEDAD	S	0,43	0,00
2382672	21-009-019-00232-002	101000	OLIVAR-SIN VARIEDAD	S	0,03	0,00
2382664	21-009-019-00238-001	101000	OLIVAR-SIN VARIEDAD	S	0,30	0,00
2382673	21-009-809-00080-001	101000	OLIVAR-SIN VARIEDAD	S	0,35	0,00
2382676	21-009-809-00106-001	101000	OLIVAR-SIN VARIEDAD	S	0,45	0,00
2382630	21-009-809-00163-001	101000	OLIVAR-SIN VARIEDAD	S	0,46	0,00
2382658	21-009-809-00193-001	101000	OLIVAR-SIN VARIEDAD	S	0,96	0,00
2382656	21-009-809-00194-001	101000	OLIVAR-SIN VARIEDAD	S	0,67	0,00
2382633	21-009-809-00195-001	101000	OLIVAR-SIN VARIEDAD	S	3,10	0,00
2382625	21-009-809-00217-004	101000	OLIVAR-SIN VARIEDAD	S	0,94	0,00
2382626	21-009-809-00220-001	101000	OLIVAR-SIN VARIEDAD	S	0,38	0,00
2382629	21-009-809-00222-001	101000	OLIVAR-SIN VARIEDAD	S	0,54	0,00

REF.	REFERENCIA SIGPAC	CULTIVO	DESCRIPCIÓN CULTIVO	S/R	SUP.	SUP.
					COMPROM.	CUMPLE
					(ha)	(ha)
2382631	21-009-809-00222-002	101000	OLIVAR-SIN VARIEDAD	S	0,87	0,00
2382628	21-009-809-00223-001	101000	OLIVAR-SIN VARIEDAD	S	0,64	0,00
2382657	21-009-809-00238-001	101000	OLIVAR-SIN VARIEDAD	S	0,40	0,00
2382635	21-009-809-00244-003	101000	OLIVAR-SIN VARIEDAD	S	2,35	0,00
2382634	21-009-809-00244-005	101000	OLIVAR-SIN VARIEDAD	S	0,16	0,00
2382680	21-009-809-00244-006	101000	OLIVAR-SIN VARIEDAD	S	0,04	0,00
2382669	21-009-809-00244-007	101000	OLIVAR-SIN VARIEDAD	S	0,03	0,00
2382622	21-009-809-00244-008	101000	OLIVAR-SIN VARIEDAD	S	0,01	0,00
2382644	21-009-809-00258-001	101000	OLIVAR-SIN VARIEDAD	S	1,35	0,00
2382642	21-009-809-00291-001	101000	OLIVAR-SIN VARIEDAD	S	0,85	0,00
2382643	21-009-809-00292-001	101000	OLIVAR-SIN VARIEDAD	S	1,33	0,00
2382659	21-009-809-00293-001	101000	OLIVAR-SIN VARIEDAD	S	1,96	0,00
2382651	21-009-809-00516-001	101000	OLIVAR-SIN VARIEDAD	S	1,20	0,00
2382641	21-009-809-00543-001	101000	OLIVAR-SIN VARIEDAD	S	1,92	0,00
2382645	21-009-809-00551-002	101000	OLIVAR-SIN VARIEDAD	S	1,78	0,00
2382640	21-009-809-00609-003	101000	OLIVAR-SIN VARIEDAD	S	0,84	0,00
2382666	21-016-014-00006-005	101000	OLIVAR-SIN VARIEDAD	S	2,00	0,00
2382661	21-016-014-00006-006	101000	OLIVAR-SIN VARIEDAD	S	0,05	0,00
2382662	21-016-014-00006-007	101000	OLIVAR-SIN VARIEDAD	S	34,83	0,00
2382660	21-016-014-00006-008	101000	OLIVAR-SIN VARIEDAD	S	0,04	0,00
2382632	21-039-002-00030-002	101000	OLIVAR-SIN VARIEDAD	S	1,80	0,00

## Porcentaje de superficie determinada en zonas vulnerables a la contaminación por nitratos

PUNTOS: 0,00 0.0%

REF.	REFERENCIA SIGPAC	CULTIVO	DESCRIPCIÓN CULTIVO	S/R	SUP.	SUP.
					COMPROM.	CUMPLE
					(ha)	(ha)
2382624	21-009-002-00108-004	101000	OLIVAR-SIN VARIEDAD	S	4,77	0,00
2382668	21-009-004-00041-002	101000	OLIVAR-SIN VARIEDAD	S	1,33	0,00
2382674	21-009-004-00079-001	101000	OLIVAR-SIN VARIEDAD	S	1,10	0,00
2382667	21-009-004-00187-001	101000	OLIVAR-SIN VARIEDAD	S	0,45	0,00
2382655	21-009-012-00111-003	101000	OLIVAR-SIN VARIEDAD	S	2,23	0,00
2382679	21-009-012-00178-001	101000	OLIVAR-SIN VARIEDAD	S	1,28	0,00
2382675	21-009-013-00414-001	101000	OLIVAR-SIN VARIEDAD	S	0,59	0,00
2382638	21-009-015-00063-002	101000	OLIVAR-SIN VARIEDAD	S	1,53	0,00
2382639	21-009-018-00072-001	101000	OLIVAR-SIN VARIEDAD	S	9,76	0,00
2382648	21-009-019-00187-002	101000	OLIVAR-SIN VARIEDAD	S	2,18	0,00
2382663	21-009-019-00220-001	101000	OLIVAR-SIN VARIEDAD	S	1,63	0,00
2382671	21-009-019-00220-002	101000	OLIVAR-SIN VARIEDAD	S	0,07	0,00
2382665	21-009-019-00232-001	101000	OLIVAR-SIN VARIEDAD	S	0,43	0,00
2382672	21-009-019-00232-002	101000	OLIVAR-SIN VARIEDAD	S	0,03	0,00
2382664	21-009-019-00238-001	101000	OLIVAR-SIN VARIEDAD	S	0,30	0,00
2382673	21-009-809-00080-001	101000	OLIVAR-SIN VARIEDAD	S	0,35	0,00
2382676	21-009-809-00106-001	101000	OLIVAR-SIN VARIEDAD	S	0,45	0,00
2382630	21-009-809-00163-001	101000	OLIVAR-SIN VARIEDAD	S	0,46	0,00
2382658	21-009-809-00193-001	101000	OLIVAR-SIN VARIEDAD	S	0,96	0,00
2382656	21-009-809-00194-001	101000	OLIVAR-SIN VARIEDAD	S	0,67	0,00
2382633	21-009-809-00195-001	101000	OLIVAR-SIN VARIEDAD	S	3,10	0,00
2382625	21-009-809-00217-004	101000	OLIVAR-SIN VARIEDAD	S	0,94	0,00
2382626	21-009-809-00220-001	101000	OLIVAR-SIN VARIEDAD	S	0,38	0,00
2382629	21-009-809-00222-001	101000	OLIVAR-SIN VARIEDAD	S	0,54	0,00
2382631	21-009-809-00222-002	101000	OLIVAR-SIN VARIEDAD	S	0,87	0,00
2382628	21-009-809-00223-001	101000	OLIVAR-SIN VARIEDAD	S	0,64	0,00
2382657	21-009-809-00238-001	101000	OLIVAR-SIN VARIEDAD	S	0,40	0,00
2382635	21-009-809-00244-003	101000	OLIVAR-SIN VARIEDAD	S	2,35	0,00
2382634	21-009-809-00244-005	101000	OLIVAR-SIN VARIEDAD	S	0,16	0,00
2382680	21-009-809-00244-006	101000	OLIVAR-SIN VARIEDAD	S	0,04	0,00



<u>REF.</u>	<u>REFERENCIA SIGPAC</u>	<u>CULTIVO</u>	<u>DESCRIPCIÓN CULTIVO</u>	<u>S/R</u>	<u>SUP. COMPROM.</u> <u>(ha)</u>	<u>SUP. CUMPLE</u> <u>(ha)</u>
2382669	21-009-809-00244-007	101000	OLIVAR-SIN VARIEDAD	S	0,03	0,00
2382622	21-009-809-00244-008	101000	OLIVAR-SIN VARIEDAD	S	0,01	0,00
2382644	21-009-809-00258-001	101000	OLIVAR-SIN VARIEDAD	S	1,35	0,00
2382642	21-009-809-00291-001	101000	OLIVAR-SIN VARIEDAD	S	0,85	0,00
2382643	21-009-809-00292-001	101000	OLIVAR-SIN VARIEDAD	S	1,33	0,00
2382659	21-009-809-00293-001	101000	OLIVAR-SIN VARIEDAD	S	1,96	0,00
2382651	21-009-809-00516-001	101000	OLIVAR-SIN VARIEDAD	S	1,20	0,00
2382641	21-009-809-00543-001	101000	OLIVAR-SIN VARIEDAD	S	1,92	0,00
2382645	21-009-809-00551-002	101000	OLIVAR-SIN VARIEDAD	S	1,78	0,00
2382640	21-009-809-00609-003	101000	OLIVAR-SIN VARIEDAD	S	0,84	0,00
2382666	21-016-014-00006-005	101000	OLIVAR-SIN VARIEDAD	S	2,00	0,00
2382661	21-016-014-00006-006	101000	OLIVAR-SIN VARIEDAD	S	0,05	0,00
2382662	21-016-014-00006-007	101000	OLIVAR-SIN VARIEDAD	S	34,83	0,00
2382660	21-016-014-00006-008	101000	OLIVAR-SIN VARIEDAD	S	0,04	0,00
2382632	21-039-002-00030-002	101000	OLIVAR-SIN VARIEDAD	S	1,80	0,00

**Mayor pendiente media****PUNTOS:** 3,00 36.48%

<u>REF.</u>	<u>REFERENCIA SIGPAC</u>	<u>CULTIVO</u>	<u>DESCRIPCIÓN CULTIVO</u>	<u>S/R</u>	<u>PENDIENTE MEDIA (%)</u>	<u>SUP. COMPROM.</u> <u>(ha)</u>
2382624	21-009-002-00108-004	101000	OLIVAR-SIN VARIEDAD	S	35,15	4,77
2382668	21-009-004-00041-002	101000	OLIVAR-SIN VARIEDAD	S	28,75	1,33
2382674	21-009-004-00079-001	101000	OLIVAR-SIN VARIEDAD	S	37,29	1,10
2382667	21-009-004-00187-001	101000	OLIVAR-SIN VARIEDAD	S	27,30	0,45
2382655	21-009-012-00111-003	101000	OLIVAR-SIN VARIEDAD	S	38,17	2,23
2382679	21-009-012-00178-001	101000	OLIVAR-SIN VARIEDAD	S	30,13	1,28
2382675	21-009-013-00414-001	101000	OLIVAR-SIN VARIEDAD	S	32,16	0,59
2382638	21-009-015-00063-002	101000	OLIVAR-SIN VARIEDAD	S	37,32	1,53
2382639	21-009-018-00072-001	101000	OLIVAR-SIN VARIEDAD	S	39,48	9,76
2382648	21-009-019-00187-002	101000	OLIVAR-SIN VARIEDAD	S	29,62	2,18
2382663	21-009-019-00220-001	101000	OLIVAR-SIN VARIEDAD	S	35,55	1,63
2382671	21-009-019-00220-002	101000	OLIVAR-SIN VARIEDAD	S	38,86	0,07
2382665	21-009-019-00232-001	101000	OLIVAR-SIN VARIEDAD	S	37,00	0,43
2382672	21-009-019-00232-002	101000	OLIVAR-SIN VARIEDAD	S	40,02	0,03
2382664	21-009-019-00238-001	101000	OLIVAR-SIN VARIEDAD	S	35,81	0,30
2382673	21-009-809-00080-001	101000	OLIVAR-SIN VARIEDAD	S	22,30	0,35
2382676	21-009-809-00106-001	101000	OLIVAR-SIN VARIEDAD	S	24,44	0,45
2382630	21-009-809-00163-001	101000	OLIVAR-SIN VARIEDAD	S	36,86	0,46
2382658	21-009-809-00193-001	101000	OLIVAR-SIN VARIEDAD	S	33,08	0,96
2382656	21-009-809-00194-001	101000	OLIVAR-SIN VARIEDAD	S	35,74	0,67
2382633	21-009-809-00195-001	101000	OLIVAR-SIN VARIEDAD	S	38,65	3,10
2382625	21-009-809-00217-004	101000	OLIVAR-SIN VARIEDAD	S	22,86	0,94
2382626	21-009-809-00220-001	101000	OLIVAR-SIN VARIEDAD	S	21,26	0,38
2382629	21-009-809-00222-001	101000	OLIVAR-SIN VARIEDAD	S	42,79	0,54
2382631	21-009-809-00222-002	101000	OLIVAR-SIN VARIEDAD	S	44,97	0,87
2382628	21-009-809-00223-001	101000	OLIVAR-SIN VARIEDAD	S	40,94	0,64
2382657	21-009-809-00238-001	101000	OLIVAR-SIN VARIEDAD	S	42,17	0,40
2382635	21-009-809-00244-003	101000	OLIVAR-SIN VARIEDAD	S	31,43	2,35
2382634	21-009-809-00244-005	101000	OLIVAR-SIN VARIEDAD	S	43,86	0,16
2382680	21-009-809-00244-006	101000	OLIVAR-SIN VARIEDAD	S	35,06	0,04
2382669	21-009-809-00244-007	101000	OLIVAR-SIN VARIEDAD	S	44,19	0,03
2382622	21-009-809-00244-008	101000	OLIVAR-SIN VARIEDAD	S	38,80	0,01
2382644	21-009-809-00258-001	101000	OLIVAR-SIN VARIEDAD	S	35,94	1,35
2382642	21-009-809-00291-001	101000	OLIVAR-SIN VARIEDAD	S	23,79	0,85
2382643	21-009-809-00292-001	101000	OLIVAR-SIN VARIEDAD	S	36,31	1,33
2382659	21-009-809-00293-001	101000	OLIVAR-SIN VARIEDAD	S	42,61	1,96



REF.	REFERENCIA SIGPAC	CULTIVO	DESCRIPCIÓN CULTIVO	S/R	PENDIENTE	SUP.
					MEDIA (%)	COMPROM.
					(ha)	(ha)
2382651	21-009-809-00516-001	101000	OLIVAR-SIN VARIEDAD	S	35,55	1,20
2382641	21-009-809-00543-001	101000	OLIVAR-SIN VARIEDAD	S	43,14	1,92
2382645	21-009-809-00551-002	101000	OLIVAR-SIN VARIEDAD	S	35,55	1,78
2382640	21-009-809-00609-003	101000	OLIVAR-SIN VARIEDAD	S	33,05	0,84
2382666	21-016-014-00006-005	101000	OLIVAR-SIN VARIEDAD	S	33,09	2,00
2382661	21-016-014-00006-006	101000	OLIVAR-SIN VARIEDAD	S	28,27	0,05
2382662	21-016-014-00006-007	101000	OLIVAR-SIN VARIEDAD	S	37,76	34,83
2382660	21-016-014-00006-008	101000	OLIVAR-SIN VARIEDAD	S	60,42	0,04
2382632	21-039-002-00030-002	101000	OLIVAR-SIN VARIEDAD	S	29,08	1,80

## Porcentaje de superficie determinada en Red Natura 2000

PUNTOS: 4,00 100.0%

REF.	REFERENCIA SIGPAC	CULTIVO	DESCRIPCIÓN CULTIVO	S/R	SUP.	SUP.
					COMPROM.	CUMPLE
					(ha)	(ha)
2382624	21-009-002-00108-004	101000	OLIVAR-SIN VARIEDAD	S	4,77	4,77
2382668	21-009-004-00041-002	101000	OLIVAR-SIN VARIEDAD	S	1,33	1,33
2382674	21-009-004-00079-001	101000	OLIVAR-SIN VARIEDAD	S	1,10	1,10
2382667	21-009-004-00187-001	101000	OLIVAR-SIN VARIEDAD	S	0,45	0,45
2382655	21-009-012-00111-003	101000	OLIVAR-SIN VARIEDAD	S	2,23	2,23
2382679	21-009-012-00178-001	101000	OLIVAR-SIN VARIEDAD	S	1,28	1,28
2382675	21-009-013-00414-001	101000	OLIVAR-SIN VARIEDAD	S	0,59	0,59
2382638	21-009-015-00063-002	101000	OLIVAR-SIN VARIEDAD	S	1,53	1,53
2382639	21-009-018-00072-001	101000	OLIVAR-SIN VARIEDAD	S	9,76	9,76
2382648	21-009-019-00187-002	101000	OLIVAR-SIN VARIEDAD	S	2,18	2,18
2382663	21-009-019-00220-001	101000	OLIVAR-SIN VARIEDAD	S	1,63	1,63
2382671	21-009-019-00220-002	101000	OLIVAR-SIN VARIEDAD	S	0,07	0,07
2382665	21-009-019-00232-001	101000	OLIVAR-SIN VARIEDAD	S	0,43	0,43
2382672	21-009-019-00232-002	101000	OLIVAR-SIN VARIEDAD	S	0,03	0,03
2382664	21-009-019-00238-001	101000	OLIVAR-SIN VARIEDAD	S	0,30	0,30
2382673	21-009-809-00080-001	101000	OLIVAR-SIN VARIEDAD	S	0,35	0,35
2382676	21-009-809-00106-001	101000	OLIVAR-SIN VARIEDAD	S	0,45	0,45
2382630	21-009-809-00163-001	101000	OLIVAR-SIN VARIEDAD	S	0,46	0,46
2382658	21-009-809-00193-001	101000	OLIVAR-SIN VARIEDAD	S	0,96	0,96
2382656	21-009-809-00194-001	101000	OLIVAR-SIN VARIEDAD	S	0,67	0,67
2382633	21-009-809-00195-001	101000	OLIVAR-SIN VARIEDAD	S	3,10	3,10
2382625	21-009-809-00217-004	101000	OLIVAR-SIN VARIEDAD	S	0,94	0,94
2382626	21-009-809-00220-001	101000	OLIVAR-SIN VARIEDAD	S	0,38	0,38
2382629	21-009-809-00222-001	101000	OLIVAR-SIN VARIEDAD	S	0,54	0,54
2382631	21-009-809-00222-002	101000	OLIVAR-SIN VARIEDAD	S	0,87	0,87
2382628	21-009-809-00223-001	101000	OLIVAR-SIN VARIEDAD	S	0,64	0,64
2382657	21-009-809-00238-001	101000	OLIVAR-SIN VARIEDAD	S	0,40	0,40
2382635	21-009-809-00244-003	101000	OLIVAR-SIN VARIEDAD	S	2,35	2,35
2382634	21-009-809-00244-005	101000	OLIVAR-SIN VARIEDAD	S	0,16	0,16
2382680	21-009-809-00244-006	101000	OLIVAR-SIN VARIEDAD	S	0,04	0,04
2382669	21-009-809-00244-007	101000	OLIVAR-SIN VARIEDAD	S	0,03	0,03
2382622	21-009-809-00244-008	101000	OLIVAR-SIN VARIEDAD	S	0,01	0,01
2382644	21-009-809-00258-001	101000	OLIVAR-SIN VARIEDAD	S	1,35	1,35
2382642	21-009-809-00291-001	101000	OLIVAR-SIN VARIEDAD	S	0,85	0,85
2382643	21-009-809-00292-001	101000	OLIVAR-SIN VARIEDAD	S	1,33	1,33
2382659	21-009-809-00293-001	101000	OLIVAR-SIN VARIEDAD	S	1,96	1,96
2382651	21-009-809-00516-001	101000	OLIVAR-SIN VARIEDAD	S	1,20	1,20
2382641	21-009-809-00543-001	101000	OLIVAR-SIN VARIEDAD	S	1,92	1,92
2382645	21-009-809-00551-002	101000	OLIVAR-SIN VARIEDAD	S	1,78	1,78
2382640	21-009-809-00609-003	101000	OLIVAR-SIN VARIEDAD	S	0,84	0,84
2382666	21-016-014-00006-005	101000	OLIVAR-SIN VARIEDAD	S	2,00	2,00
2382661	21-016-014-00006-006	101000	OLIVAR-SIN VARIEDAD	S	0,05	0,05

<b>REF.</b>	<b>REFERENCIA SIGPAC</b>	<b>CULTIVO</b>	<b>DESCRIPCIÓN CULTIVO</b>	<b>S/R</b>	<b>SUP. COMPROM.</b>	<b>SUP. CUMPLE</b>
					<b>(ha)</b>	<b>(ha)</b>
2382662	21-016-014-00006-007	101000	OLIVAR-SIN VARIEDAD	S	34,83	34,83
2382660	21-016-014-00006-008	101000	OLIVAR-SIN VARIEDAD	S	0,04	0,04
2382632	21-039-002-00030-002	101000	OLIVAR-SIN VARIEDAD	S	1,80	1,80



<u>APELLIDOS Y NOMBRE / RAZÓN SOCIAL</u>	<u>NIF</u>	<u>EXPEDIENTE</u>	<u>SUP. COMPROMETIDA</u>			
			<u>(ha)</u>			
OLIVO RODRIGUEZ ANTONIO	29440613S	5008819	7.44			
<b>RESOLUCIÓN ADMITIDO</b>						
<b>IMPORTE POR ANUALIDAD</b>						
		<b>2015</b>	<b>2016</b>	<b>2017</b>	<b>2018</b>	<b>2019</b>
<b>IMPORTE MÁXIMO SUBVENCIONABLE</b>		849,20 €	849,20 €	849,20 €	849,20 €	849,20 €
<b>IMPORTE MEDIO DE TRANSFERENCIA (€/ha)</b>		114,14 €	114,14 €	114,14 €	114,14 €	114,14 €

**RECINTOS COMPROMETIDOS**

<u>REF.</u>	<u>REFERENCIA SIGPAC</u>	<u>CULTIVO</u>	<u>DESCRIPCIÓN CULTIVO</u>	<u>S/R</u>	<u>PEND. MEDIA (%)</u>	<u>SUP. DEC. ADMIN. (ha)</u>	<u>SUP. CERT. (ha)</u>	<u>SUP. CAMPO (ha)</u>	<u>SUP. COMPROM. (ha)</u>
2327959	21-020-001-00100-001	101000	OLIVAR-SIN VARIEDAD	S	33,62	0,91	0,91		0,91
2327960	21-020-001-60001-002	101000	OLIVAR-SIN VARIEDAD	S	34,52	0,12	0,12		0,12
2327961	21-020-001-00102-002	101000	OLIVAR-SIN VARIEDAD	S	32,59	2,08	2,08		2,08
2327962	21-020-001-00101-002	101000	OLIVAR-SIN VARIEDAD	S	36,29	1,57	1,57		1,57
2327963	21-020-001-00103-001	101000	OLIVAR-SIN VARIEDAD	S	33,53	1,48	1,48		1,48
2327964	21-020-002-00117-001	101000	OLIVAR-SIN VARIEDAD	S	29,14	0,61	0,61		0,61
2327965	21-020-001-00143-001	101000	OLIVAR-SIN VARIEDAD	S	33,95	0,67	0,67		0,67
2327966	21-020-001-00146-001	101000	OLIVAR-SIN VARIEDAD	S	32,24	0,46	0,46		0,00

**INCIDENCIAS****INCIDENCIA DESCRIPCIÓN**

- 218 La superficie total declarada sobre un mismo recinto en el conjunto de los expedientes, no puede superar la superficie total que el SIGPAC establece para ese recinto.  
Ref:2327966 Recinto:21-020-001-00146-001 Cultivo:101000 OLIVAR-SIN VARIEDAD Secano Suma de superficies declaradas para este recinto por todos los solicitantes (Áreas):92 Superficie SIGPAC medida para este recinto (Áreas):46 Exceso de superficie declarada (Hectáreas):0,46

**RESUMEN CRITERIOS DE SELECCIÓN**

<b>10.1.12 Agricultura de montaña con orientación ecológica en olivar</b>	<b>PUNTOS: 14,00</b>	
	<b>PUNTOS</b>	
Solicitantes de la medida 11, específica para la conversión o mantenimiento en agricultura ecológica	3,00	S
Porcentaje de superficie determinada en zonas con limitaciones naturales u otras limitaciones específicas ubicadas en las zonas de montaña	4,00	100.0%
Porcentaje de superficie determinada situada en zonas RAMSAR	0,00	0.0%
Porcentaje de superficie determinada en zonas vulnerables a la contaminación por nitratos	0,00	0.0%
Mayor pendiente media	3,00	33.56%
Porcentaje de superficie determinada en Red Natura 2000	4,00	100.0%



**DETALLE CRITERIOS DE SELECCIÓN****10.1.12 Agricultura de montaña con orientación ecológica en olivar****PUNTOS:** 14,00**Solicitantes de la medida 11, específica para la conversión o mantenimiento en agricultura ecológica****PUNTOS:** 3,00 S**Porcentaje de superficie determinada en zonas con limitaciones naturales u otras limitaciones específicas ubicadas en las zonas de montaña****PUNTOS:** 4,00 100.0%

<u>REF.</u>	<u>REFERENCIA SIGPAC</u>	<u>CULTIVO DESCRIPCIÓN CULTIVO</u>	<u>S/R</u>	<u>SUP. COMPROM.</u> <u>(ha)</u>	<u>SUP. CUMPLE</u> <u>(ha)</u>
2327959	21-020-001-00100-001	101000 OLIVAR-SIN VARIEDAD	S	0,91	0,91
2327962	21-020-001-00101-002	101000 OLIVAR-SIN VARIEDAD	S	1,57	1,57
2327961	21-020-001-00102-002	101000 OLIVAR-SIN VARIEDAD	S	2,08	2,08
2327963	21-020-001-00103-001	101000 OLIVAR-SIN VARIEDAD	S	1,48	1,48
2327965	21-020-001-00143-001	101000 OLIVAR-SIN VARIEDAD	S	0,67	0,67
2327966	21-020-001-00146-001	101000 OLIVAR-SIN VARIEDAD	S	0,00	0,00
2327960	21-020-001-60001-002	101000 OLIVAR-SIN VARIEDAD	S	0,12	0,12
2327964	21-020-002-00117-001	101000 OLIVAR-SIN VARIEDAD	S	0,61	0,61

**Porcentaje de superficie determinada situada en zonas RAMSAR****PUNTOS:** 0,00 0.0%

<u>REF.</u>	<u>REFERENCIA SIGPAC</u>	<u>CULTIVO DESCRIPCIÓN CULTIVO</u>	<u>S/R</u>	<u>SUP. COMPROM.</u> <u>(ha)</u>	<u>SUP. CUMPLE</u> <u>(ha)</u>
2327959	21-020-001-00100-001	101000 OLIVAR-SIN VARIEDAD	S	0,91	0,00
2327962	21-020-001-00101-002	101000 OLIVAR-SIN VARIEDAD	S	1,57	0,00
2327961	21-020-001-00102-002	101000 OLIVAR-SIN VARIEDAD	S	2,08	0,00
2327963	21-020-001-00103-001	101000 OLIVAR-SIN VARIEDAD	S	1,48	0,00
2327965	21-020-001-00143-001	101000 OLIVAR-SIN VARIEDAD	S	0,67	0,00
2327966	21-020-001-00146-001	101000 OLIVAR-SIN VARIEDAD	S	0,00	0,00
2327960	21-020-001-60001-002	101000 OLIVAR-SIN VARIEDAD	S	0,12	0,00
2327964	21-020-002-00117-001	101000 OLIVAR-SIN VARIEDAD	S	0,61	0,00

**Porcentaje de superficie determinada en zonas vulnerables a la contaminación por nitratos****PUNTOS:** 0,00 0.0%

<u>REF.</u>	<u>REFERENCIA SIGPAC</u>	<u>CULTIVO DESCRIPCIÓN CULTIVO</u>	<u>S/R</u>	<u>SUP. COMPROM.</u> <u>(ha)</u>	<u>SUP. CUMPLE</u> <u>(ha)</u>
2327959	21-020-001-00100-001	101000 OLIVAR-SIN VARIEDAD	S	0,91	0,00
2327962	21-020-001-00101-002	101000 OLIVAR-SIN VARIEDAD	S	1,57	0,00
2327961	21-020-001-00102-002	101000 OLIVAR-SIN VARIEDAD	S	2,08	0,00
2327963	21-020-001-00103-001	101000 OLIVAR-SIN VARIEDAD	S	1,48	0,00
2327965	21-020-001-00143-001	101000 OLIVAR-SIN VARIEDAD	S	0,67	0,00
2327966	21-020-001-00146-001	101000 OLIVAR-SIN VARIEDAD	S	0,00	0,00
2327960	21-020-001-60001-002	101000 OLIVAR-SIN VARIEDAD	S	0,12	0,00
2327964	21-020-002-00117-001	101000 OLIVAR-SIN VARIEDAD	S	0,61	0,00

**Mayor pendiente media****PUNTOS:** 3,00 33.56%

<u>REF.</u>	<u>REFERENCIA SIGPAC</u>	<u>CULTIVO DESCRIPCIÓN CULTIVO</u>	<u>S/R</u>	<u>PENDIENTE MEDIA (%)</u>	<u>SUP. COMPROM.</u> <u>(ha)</u>
2327959	21-020-001-00100-001	101000 OLIVAR-SIN VARIEDAD	S	33,62	0,91
2327962	21-020-001-00101-002	101000 OLIVAR-SIN VARIEDAD	S	36,29	1,57
2327961	21-020-001-00102-002	101000 OLIVAR-SIN VARIEDAD	S	32,59	2,08
2327963	21-020-001-00103-001	101000 OLIVAR-SIN VARIEDAD	S	33,53	1,48
2327965	21-020-001-00143-001	101000 OLIVAR-SIN VARIEDAD	S	33,95	0,67
2327966	21-020-001-00146-001	101000 OLIVAR-SIN VARIEDAD	S	32,24	0,00
2327960	21-020-001-60001-002	101000 OLIVAR-SIN VARIEDAD	S	34,52	0,12
2327964	21-020-002-00117-001	101000 OLIVAR-SIN VARIEDAD	S	29,14	0,61

**Porcentaje de superficie determinada en Red Natura 2000****PUNTOS:** 4,00 100.0%

<b>REF.</b>	<b>REFERENCIA SIGPAC</b>	<b>CULTIVO</b>	<b>DESCRIPCIÓN CULTIVO</b>	<b>S/R</b>	<b>SUP. COMPROM.</b> <b>(ha)</b>	<b>SUP. CUMPLE</b> <b>(ha)</b>
2327959	21-020-001-00100-001	101000	OLIVAR-SIN VARIEDAD	S	0,91	0,91
2327962	21-020-001-00101-002	101000	OLIVAR-SIN VARIEDAD	S	1,57	1,57
2327961	21-020-001-00102-002	101000	OLIVAR-SIN VARIEDAD	S	2,08	2,08
2327963	21-020-001-00103-001	101000	OLIVAR-SIN VARIEDAD	S	1,48	1,48
2327965	21-020-001-00143-001	101000	OLIVAR-SIN VARIEDAD	S	0,67	0,67
2327966	21-020-001-00146-001	101000	OLIVAR-SIN VARIEDAD	S	0,00	0,00
2327960	21-020-001-60001-002	101000	OLIVAR-SIN VARIEDAD	S	0,12	0,12
2327964	21-020-002-00117-001	101000	OLIVAR-SIN VARIEDAD	S	0,61	0,61



<u>APELLIDOS Y NOMBRE / RAZÓN SOCIAL</u>		<u>NIF</u>	<u>EXPEDIENTE</u>	<u>SUP. COMPROMETIDA</u>				
				<u>(ha)</u>				
ORDOÑEZ DIAZ VIRTUDES		75538654F	5007336	2.51				
<b>RESOLUCIÓN</b>								
<b>ADMITIDO</b>								
<b>IMPORTE POR ANUALIDAD</b>								
		<b>2015</b>	<b>2016</b>	<b>2017</b>	<b>2018</b>	<b>2019</b>		
IMPORTE MÁXIMO SUBVENCIONABLE		286,49 €	286,49 €	286,49 €	286,49 €	286,49 €		
IMPORTE MEDIO DE TRANSFERENCIA (€/ha)		114,14 €	114,14 €	114,14 €	114,14 €	114,14 €		
<b>RECINTOS COMPROMETIDOS</b>								
<u>REF.</u>	<u>REFERENCIA SIGPAC</u>	<u>CULTIVO</u>	<u>DESCRIPCIÓN CULTIVO</u>	<u>PEND. MEDIA</u>	<u>SUP. DEC. ADMIN.</u>	<u>SUP. CERT.</u>	<u>SUP. CAMPO</u>	<u>SUP. COMPROM.</u>
				<u>S/R</u>	<u>(%)</u>	<u>(ha)</u>	<u>(ha)</u>	<u>(ha)</u>
2292564	21-038-002-00048-003	101000	OLIVAR-SIN VARIEDAD	S	22,78	0,01	0,01	0,01
2292565	21-038-002-00048-004	101000	OLIVAR-SIN VARIEDAD	S	33,91	1,00	1,00	1,00
2292566	21-038-001-00137-001	101000	OLIVAR-SIN VARIEDAD	S	28,95	1,50	1,50	1,50

### RESUMEN CRITERIOS DE SELECCIÓN

<b>10.1.12 Agricultura de montaña con orientación ecológica en olivar</b>		<b>PUNTOS: 14,00</b>	
		<b>PUNTOS</b>	
Solicitantes de la medida 11, específica para la conversión o mantenimiento en agricultura ecológica		3,00	S
Porcentaje de superficie determinada en zonas con limitaciones naturales u otras limitaciones específicas ubicadas en las zonas de montaña		4,00	100.0%
Porcentaje de superficie determinada situada en zonas RAMSAR		0,00	0.0%
Porcentaje de superficie determinada en zonas vulnerables a la contaminación por nitratos		0,00	0.0%
Mayor pendiente media		3,00	30.9%
Porcentaje de superficie determinada en Red Natura 2000		4,00	100.0%



**DETALLE CRITERIOS DE SELECCIÓN****10.1.12 Agricultura de montaña con orientación ecológica en olivar****PUNTOS:** 14,00**Solicitantes de la medida 11, específica para la conversión o mantenimiento en agricultura ecológica****PUNTOS:** 3,00 S**Porcentaje de superficie determinada en zonas con limitaciones naturales u otras limitaciones específicas ubicadas en las zonas de montaña****PUNTOS:** 4,00 100.0%

<u>REF.</u>	<u>REFERENCIA SIGPAC</u>	<u>CULTIVO</u>	<u>DESCRIPCIÓN CULTIVO</u>	<u>S/R</u>	<u>SUP.</u> <u>COMPROM.</u> <u>(ha)</u>	<u>SUP.</u> <u>CUMPLE</u> <u>(ha)</u>
2292566	21-038-001-00137-001	101000	OLIVAR-SIN VARIEDAD	S	1,50	1,50
2292564	21-038-002-00048-003	101000	OLIVAR-SIN VARIEDAD	S	0,01	0,01
2292565	21-038-002-00048-004	101000	OLIVAR-SIN VARIEDAD	S	1,00	1,00

**Porcentaje de superficie determinada situada en zonas RAMSAR****PUNTOS:** 0,00 0.0%

<u>REF.</u>	<u>REFERENCIA SIGPAC</u>	<u>CULTIVO</u>	<u>DESCRIPCIÓN CULTIVO</u>	<u>S/R</u>	<u>SUP.</u> <u>COMPROM.</u> <u>(ha)</u>	<u>SUP.</u> <u>CUMPLE</u> <u>(ha)</u>
2292566	21-038-001-00137-001	101000	OLIVAR-SIN VARIEDAD	S	1,50	0,00
2292564	21-038-002-00048-003	101000	OLIVAR-SIN VARIEDAD	S	0,01	0,00
2292565	21-038-002-00048-004	101000	OLIVAR-SIN VARIEDAD	S	1,00	0,00

**Porcentaje de superficie determinada en zonas vulnerables a la contaminación por nitratos****PUNTOS:** 0,00 0.0%

<u>REF.</u>	<u>REFERENCIA SIGPAC</u>	<u>CULTIVO</u>	<u>DESCRIPCIÓN CULTIVO</u>	<u>S/R</u>	<u>SUP.</u> <u>COMPROM.</u> <u>(ha)</u>	<u>SUP.</u> <u>CUMPLE</u> <u>(ha)</u>
2292566	21-038-001-00137-001	101000	OLIVAR-SIN VARIEDAD	S	1,50	0,00
2292564	21-038-002-00048-003	101000	OLIVAR-SIN VARIEDAD	S	0,01	0,00
2292565	21-038-002-00048-004	101000	OLIVAR-SIN VARIEDAD	S	1,00	0,00

**Mayor pendiente media****PUNTOS:** 3,00 30.9%

<u>REF.</u>	<u>REFERENCIA SIGPAC</u>	<u>CULTIVO</u>	<u>DESCRIPCIÓN CULTIVO</u>	<u>S/R</u>	<u>PENDIENTE</u> <u>MEDIA (%)</u>	<u>SUP.</u> <u>COMPROM.</u> <u>(ha)</u>
2292566	21-038-001-00137-001	101000	OLIVAR-SIN VARIEDAD	S	28,95	1,50
2292564	21-038-002-00048-003	101000	OLIVAR-SIN VARIEDAD	S	22,78	0,01
2292565	21-038-002-00048-004	101000	OLIVAR-SIN VARIEDAD	S	33,91	1,00

**Porcentaje de superficie determinada en Red Natura 2000****PUNTOS:** 4,00 100.0%

<u>REF.</u>	<u>REFERENCIA SIGPAC</u>	<u>CULTIVO</u>	<u>DESCRIPCIÓN CULTIVO</u>	<u>S/R</u>	<u>SUP.</u> <u>COMPROM.</u> <u>(ha)</u>	<u>SUP.</u> <u>CUMPLE</u> <u>(ha)</u>
2292566	21-038-001-00137-001	101000	OLIVAR-SIN VARIEDAD	S	1,50	1,50
2292564	21-038-002-00048-003	101000	OLIVAR-SIN VARIEDAD	S	0,01	0,01
2292565	21-038-002-00048-004	101000	OLIVAR-SIN VARIEDAD	S	1,00	1,00



<u>APELLIDOS Y NOMBRE / RAZÓN SOCIAL</u>		<u>NIF</u>	<u>EXPEDIENTE</u>	<u>SUP. COMPROMETIDA</u>				
				<u>(ha)</u>				
ORTEGA ORTA JOSE MARIA		08959675W	5008056	6.33				
<u>RESOLUCIÓN</u>								
ADMITIDO								
<u>IMPORTE POR ANUALIDAD</u>								
		<u>2015</u>	<u>2016</u>	<u>2017</u>	<u>2018</u>	<u>2019</u>		
IMPORTE MÁXIMO SUBVENCIONABLE		722,51 €	722,51 €	722,51 €	722,51 €	722,51 €		
IMPORTE MEDIO DE TRANSFERENCIA (€/ha)		114,14 €	114,14 €	114,14 €	114,14 €	114,14 €		
<u>RECINTOS COMPROMETIDOS</u>								
<u>REF.</u>	<u>REFERENCIA SIGPAC</u>	<u>CULTIVO</u>	<u>DESCRIPCIÓN CULTIVO</u>	<u>PEND. MEDIA</u>	<u>SUP. DEC. ADMIN.</u>	<u>SUP. CERT.</u>	<u>SUP. CAMPO</u>	<u>SUP. COMPROM.</u>
				<u>S/R</u>	<u>(%)</u>	<u>(ha)</u>	<u>(ha)</u>	<u>(ha)</u>
2921004	21-039-001-00128-002	101000	OLIVAR-SIN VARIEDAD	S	27,82	6,33	6,33	6,33

### RESUMEN CRITERIOS DE SELECCIÓN

<b>10.1.12 Agricultura de montaña con orientación ecológica en olivar</b>		<b>PUNTOS: 14,00</b>	
		<u>PUNTOS</u>	
Solicitantes de la medida 11, específica para la conversión o mantenimiento en agricultura ecológica		3,00	S
Porcentaje de superficie determinada en zonas con limitaciones naturales u otras limitaciones específicas ubicadas en las zonas de montaña		4,00	100.0%
Porcentaje de superficie determinada situada en zonas RAMSAR		0,00	0.0%
Porcentaje de superficie determinada en zonas vulnerables a la contaminación por nitratos		0,00	0.0%
Mayor pendiente media		3,00	27.82%
Porcentaje de superficie determinada en Red Natura 2000		4,00	100.0%





**DETALLE CRITERIOS DE SELECCIÓN****10.1.12 Agricultura de montaña con orientación ecológica en olivar PUNTOS: 14,00**

<b>Solicitantes de la medida 11, específica para la conversión o mantenimiento en agricultura ecológica</b>						<b>PUNTOS:</b>	3,00	S
<b>Porcentaje de superficie determinada en zonas con limitaciones naturales u otras limitaciones específicas ubicadas en las zonas de montaña</b>						<b>PUNTOS:</b>	4,00	100.0%
<u>REF.</u>	<u>REFERENCIA SIGPAC</u>	<u>CULTIVO</u>	<u>DESCRIPCIÓN CULTIVO</u>	<u>S/R</u>	<u>SUP. COMPROM. (ha)</u>	<u>SUP. CUMPLE (ha)</u>		
2921004	21-039-001-00128-002	101000	OLIVAR-SIN VARIEDAD	S	6,33	6,33		
<b>Porcentaje de superficie determinada situada en zonas RAMSAR</b>						<b>PUNTOS:</b>	0,00	0.0%
<u>REF.</u>	<u>REFERENCIA SIGPAC</u>	<u>CULTIVO</u>	<u>DESCRIPCIÓN CULTIVO</u>	<u>S/R</u>	<u>SUP. COMPROM. (ha)</u>	<u>SUP. CUMPLE (ha)</u>		
2921004	21-039-001-00128-002	101000	OLIVAR-SIN VARIEDAD	S	6,33	0,00		
<b>Porcentaje de superficie determinada en zonas vulnerables a la contaminación por nitratos</b>						<b>PUNTOS:</b>	0,00	0.0%
<u>REF.</u>	<u>REFERENCIA SIGPAC</u>	<u>CULTIVO</u>	<u>DESCRIPCIÓN CULTIVO</u>	<u>S/R</u>	<u>SUP. COMPROM. (ha)</u>	<u>SUP. CUMPLE (ha)</u>		
2921004	21-039-001-00128-002	101000	OLIVAR-SIN VARIEDAD	S	6,33	0,00		
<b>Mayor pendiente media</b>						<b>PUNTOS:</b>	3,00	27.82%
<u>REF.</u>	<u>REFERENCIA SIGPAC</u>	<u>CULTIVO</u>	<u>DESCRIPCIÓN CULTIVO</u>	<u>S/R</u>	<u>PENDIENTE MEDIA (%)</u>	<u>SUP. COMPROM. (ha)</u>		
2921004	21-039-001-00128-002	101000	OLIVAR-SIN VARIEDAD	S	27,82	6,33		
<b>Porcentaje de superficie determinada en Red Natura 2000</b>						<b>PUNTOS:</b>	4,00	100.0%
<u>REF.</u>	<u>REFERENCIA SIGPAC</u>	<u>CULTIVO</u>	<u>DESCRIPCIÓN CULTIVO</u>	<u>S/R</u>	<u>SUP. COMPROM. (ha)</u>	<u>SUP. CUMPLE (ha)</u>		
2921004	21-039-001-00128-002	101000	OLIVAR-SIN VARIEDAD	S	6,33	6,33		



<u>APELLIDOS Y NOMBRE / RAZÓN SOCIAL</u>		<u>NIF</u>	<u>EXPEDIENTE</u>	<u>SUP. COMPROMETIDA</u>				
				<u>(ha)</u>				
ORTEGA ROMERO ANGELES		29312610F	5007613	1.49				
<b>RESOLUCIÓN</b>								
<b>ADMITIDO</b>								
<b>IMPORTE POR ANUALIDAD</b>								
		<b>2015</b>	<b>2016</b>	<b>2017</b>	<b>2018</b>	<b>2019</b>		
<b>IMPORTE MÁXIMO SUBVENCIONABLE</b>		170,07 €	170,07 €	170,07 €	170,07 €	170,07 €		
<b>IMPORTE MEDIO DE TRANSFERENCIA (€/ha)</b>		114,14 €	114,14 €	114,14 €	114,14 €	114,14 €		
<b>RECINTOS COMPROMETIDOS</b>								
<u>REF.</u>	<u>REFERENCIA SIGPAC</u>	<u>CULTIVO</u>	<u>DESCRIPCIÓN CULTIVO</u>	<u>PEND. MEDIA</u>	<u>SUP. DEC. ADMIN.</u>	<u>SUP. CERT.</u>	<u>SUP. CAMPO</u>	<u>SUP. COMPROM.</u>
				<u>S/R</u>	<u>(%)</u>	<u>(ha)</u>	<u>(ha)</u>	<u>(ha)</u>
2298873	21-007-011-00027-005	101000	OLIVAR-SIN VARIEDAD	S	22,02	1,49	1,50	1,49

### RESUMEN CRITERIOS DE SELECCIÓN

<b>10.1.12 Agricultura de montaña con orientación ecológica en olivar</b>		<b>PUNTOS: 12,00</b>	
		<b>PUNTOS</b>	
Solicitantes de la medida 11, específica para la conversión o mantenimiento en agricultura ecológica		3,00	S
Porcentaje de superficie determinada en zonas con limitaciones naturales u otras limitaciones específicas ubicadas en las zonas de montaña		4,00	100.0%
Porcentaje de superficie determinada situada en zonas RAMSAR		0,00	0.0%
Porcentaje de superficie determinada en zonas vulnerables a la contaminación por nitratos		0,00	0.0%
Mayor pendiente media		1,00	22.02%
Porcentaje de superficie determinada en Red Natura 2000		4,00	100.0%



**DETALLE CRITERIOS DE SELECCIÓN****10.1.12 Agricultura de montaña con orientación ecológica en olivar****PUNTOS:** 12,00**Solicitantes de la medida 11, específica para la conversión o mantenimiento en agricultura ecológica****PUNTOS:** 3,00 S**Porcentaje de superficie determinada en zonas con limitaciones naturales u otras limitaciones específicas ubicadas en las zonas de montaña****PUNTOS:** 4,00 100.0%

<u>REF.</u>	<u>REFERENCIA SIGPAC</u>	<u>CULTIVO</u>	<u>DESCRIPCIÓN CULTIVO</u>	<u>S/R</u>	<u>SUP. COMPROM.</u> <u>(ha)</u>	<u>SUP. CUMPLE</u> <u>(ha)</u>
2298873	21-007-011-00027-005	101000	OLIVAR-SIN VARIEDAD	S	1,49	1,49

**Porcentaje de superficie determinada situada en zonas RAMSAR****PUNTOS:** 0,00 0.0%

<u>REF.</u>	<u>REFERENCIA SIGPAC</u>	<u>CULTIVO</u>	<u>DESCRIPCIÓN CULTIVO</u>	<u>S/R</u>	<u>SUP. COMPROM.</u> <u>(ha)</u>	<u>SUP. CUMPLE</u> <u>(ha)</u>
2298873	21-007-011-00027-005	101000	OLIVAR-SIN VARIEDAD	S	1,49	0,00

**Porcentaje de superficie determinada en zonas vulnerables a la contaminación por nitratos****PUNTOS:** 0,00 0.0%

<u>REF.</u>	<u>REFERENCIA SIGPAC</u>	<u>CULTIVO</u>	<u>DESCRIPCIÓN CULTIVO</u>	<u>S/R</u>	<u>SUP. COMPROM.</u> <u>(ha)</u>	<u>SUP. CUMPLE</u> <u>(ha)</u>
2298873	21-007-011-00027-005	101000	OLIVAR-SIN VARIEDAD	S	1,49	0,00

**Mayor pendiente media****PUNTOS:** 1,00 22.02%

<u>REF.</u>	<u>REFERENCIA SIGPAC</u>	<u>CULTIVO</u>	<u>DESCRIPCIÓN CULTIVO</u>	<u>S/R</u>	<u>PENDIENTE MEDIA (%)</u>	<u>SUP. COMPROM.</u> <u>(ha)</u>
2298873	21-007-011-00027-005	101000	OLIVAR-SIN VARIEDAD	S	22,02	1,49

**Porcentaje de superficie determinada en Red Natura 2000****PUNTOS:** 4,00 100.0%

<u>REF.</u>	<u>REFERENCIA SIGPAC</u>	<u>CULTIVO</u>	<u>DESCRIPCIÓN CULTIVO</u>	<u>S/R</u>	<u>SUP. COMPROM.</u> <u>(ha)</u>	<u>SUP. CUMPLE</u> <u>(ha)</u>
2298873	21-007-011-00027-005	101000	OLIVAR-SIN VARIEDAD	S	1,49	1,49



<u>APELLIDOS Y NOMBRE / RAZÓN SOCIAL</u>	<u>NIF</u>	<u>EXPEDIENTE</u>	<u>SUP. COMPROMETIDA (ha)</u>
ORTEGA SORIA CESAREA	75510785Z	5008328	1.5
<b>RESOLUCIÓN ADMITIDO</b>			
<b>IMPORTE POR ANUALIDAD</b>			

	<u>2015</u>	<u>2016</u>	<u>2017</u>	<u>2018</u>	<u>2019</u>
IMPORTE MÁXIMO SUBVENCIONABLE	171,21 €	171,21 €	171,21 €	171,21 €	171,21 €
IMPORTE MEDIO DE TRANSFERENCIA (€/ha)	114,14 €	114,14 €	114,14 €	114,14 €	114,14 €

**RECINTOS COMPROMETIDOS**

<u>REF.</u>	<u>REFERENCIA SIGPAC</u>	<u>CULTIVO</u>	<u>DESCRIPCIÓN CULTIVO</u>	<u>S/R</u>	<u>PEND. MEDIA (%)</u>	<u>SUP. DEC. ADMIN. (ha)</u>	<u>SUP. CERT. (ha)</u>	<u>SUP. CAMPO (ha)</u>	<u>SUP. COMPROM. (ha)</u>
2313593	21-008-010-00219-019	101000	OLIVAR-SIN VARIEDAD	S	23,26	0,02	0,02		0,02
2313594	21-008-010-00221-005	101000	OLIVAR-SIN VARIEDAD	S	20,88	0,06	0,06		0,06
2313595	21-008-010-00426-009	101000	OLIVAR-SIN VARIEDAD	S	22,49	1,24	1,30		1,24
2313596	21-008-010-09035-001	101000	OLIVAR-SIN VARIEDAD	S	23,65	0,15	0,15		0,15
2313599	21-008-010-00426-008	101000	OLIVAR-SIN VARIEDAD	S	23,20	0,03	0,03		0,03

**RESUMEN CRITERIOS DE SELECCIÓN**

<b>10.1.12 Agricultura de montaña con orientación ecológica en olivar</b>	<b>PUNTOS: 8,00</b>	
	<b>PUNTOS</b>	
Solicitantes de la medida 11, específica para la conversión o mantenimiento en agricultura ecológica	3,00	S
Porcentaje de superficie determinada en zonas con limitaciones naturales u otras limitaciones específicas ubicadas en las zonas de montaña	4,00	100.0%
Porcentaje de superficie determinada situada en zonas RAMSAR	0,00	0.0%
Porcentaje de superficie determinada en zonas vulnerables a la contaminación por nitratos	0,00	0.0%
Mayor pendiente media	1,00	22.57%
Porcentaje de superficie determinada en Red Natura 2000	0,00	0.0%



**DETALLE CRITERIOS DE SELECCIÓN****10.1.12 Agricultura de montaña con orientación ecológica en olivar****PUNTOS: 8,00****Solicitantes de la medida 11, específica para la conversión o mantenimiento en agricultura ecológica****PUNTOS: 3,00 S****Porcentaje de superficie determinada en zonas con limitaciones naturales u otras limitaciones específicas ubicadas en las zonas de montaña****PUNTOS: 4,00 100.0%**

<u>REF.</u>	<u>REFERENCIA SIGPAC</u>	<u>CULTIVO DESCRIPCIÓN CULTIVO</u>	<u>S/R</u>	<u>SUP. COMPROM. (ha)</u>	<u>SUP. CUMPLE (ha)</u>
2313593	21-008-010-00219-019	101000 OLIVAR-SIN VARIEDAD	S	0,02	0,02
2313594	21-008-010-00221-005	101000 OLIVAR-SIN VARIEDAD	S	0,06	0,06
2313599	21-008-010-00426-008	101000 OLIVAR-SIN VARIEDAD	S	0,03	0,03
2313595	21-008-010-00426-009	101000 OLIVAR-SIN VARIEDAD	S	1,24	1,24
2313596	21-008-010-09035-001	101000 OLIVAR-SIN VARIEDAD	S	0,15	0,15

**Porcentaje de superficie determinada situada en zonas RAMSAR****PUNTOS: 0,00 0.0%**

<u>REF.</u>	<u>REFERENCIA SIGPAC</u>	<u>CULTIVO DESCRIPCIÓN CULTIVO</u>	<u>S/R</u>	<u>SUP. COMPROM. (ha)</u>	<u>SUP. CUMPLE (ha)</u>
2313593	21-008-010-00219-019	101000 OLIVAR-SIN VARIEDAD	S	0,02	0,00
2313594	21-008-010-00221-005	101000 OLIVAR-SIN VARIEDAD	S	0,06	0,00
2313599	21-008-010-00426-008	101000 OLIVAR-SIN VARIEDAD	S	0,03	0,00
2313595	21-008-010-00426-009	101000 OLIVAR-SIN VARIEDAD	S	1,24	0,00
2313596	21-008-010-09035-001	101000 OLIVAR-SIN VARIEDAD	S	0,15	0,00

**Porcentaje de superficie determinada en zonas vulnerables a la contaminación por nitratos****PUNTOS: 0,00 0.0%**

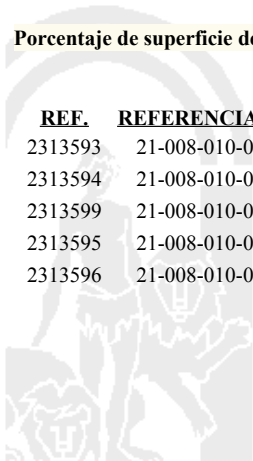
<u>REF.</u>	<u>REFERENCIA SIGPAC</u>	<u>CULTIVO DESCRIPCIÓN CULTIVO</u>	<u>S/R</u>	<u>SUP. COMPROM. (ha)</u>	<u>SUP. CUMPLE (ha)</u>
2313593	21-008-010-00219-019	101000 OLIVAR-SIN VARIEDAD	S	0,02	0,00
2313594	21-008-010-00221-005	101000 OLIVAR-SIN VARIEDAD	S	0,06	0,00
2313599	21-008-010-00426-008	101000 OLIVAR-SIN VARIEDAD	S	0,03	0,00
2313595	21-008-010-00426-009	101000 OLIVAR-SIN VARIEDAD	S	1,24	0,00
2313596	21-008-010-09035-001	101000 OLIVAR-SIN VARIEDAD	S	0,15	0,00

**Mayor pendiente media****PUNTOS: 1,00 22.57%**

<u>REF.</u>	<u>REFERENCIA SIGPAC</u>	<u>CULTIVO DESCRIPCIÓN CULTIVO</u>	<u>S/R</u>	<u>PENDIENTE MEDIA (%)</u>	<u>SUP. COMPROM. (ha)</u>
2313593	21-008-010-00219-019	101000 OLIVAR-SIN VARIEDAD	S	23,26	0,02
2313594	21-008-010-00221-005	101000 OLIVAR-SIN VARIEDAD	S	20,88	0,06
2313599	21-008-010-00426-008	101000 OLIVAR-SIN VARIEDAD	S	23,20	0,03
2313595	21-008-010-00426-009	101000 OLIVAR-SIN VARIEDAD	S	22,49	1,24
2313596	21-008-010-09035-001	101000 OLIVAR-SIN VARIEDAD	S	23,65	0,15

**Porcentaje de superficie determinada en Red Natura 2000****PUNTOS: 0,00 0.0%**

<u>REF.</u>	<u>REFERENCIA SIGPAC</u>	<u>CULTIVO DESCRIPCIÓN CULTIVO</u>	<u>S/R</u>	<u>SUP. COMPROM. (ha)</u>	<u>SUP. CUMPLE (ha)</u>
2313593	21-008-010-00219-019	101000 OLIVAR-SIN VARIEDAD	S	0,02	0,00
2313594	21-008-010-00221-005	101000 OLIVAR-SIN VARIEDAD	S	0,06	0,00
2313599	21-008-010-00426-008	101000 OLIVAR-SIN VARIEDAD	S	0,03	0,00
2313595	21-008-010-00426-009	101000 OLIVAR-SIN VARIEDAD	S	1,24	0,00
2313596	21-008-010-09035-001	101000 OLIVAR-SIN VARIEDAD	S	0,15	0,00



<u>APELLIDOS Y NOMBRE / RAZÓN SOCIAL</u>		<u>NIF</u>	<u>EXPEDIENTE</u>	<u>SUP. COMPROMETIDA</u>				
				<u>(ha)</u>				
ORTEGA TRIANO TEODORO		29768900T	5008636	8.29				
<b>RESOLUCIÓN</b>								
<b>ADMITIDO</b>								
<b>IMPORTE POR ANUALIDAD</b>								
		<b>2015</b>	<b>2016</b>	<b>2017</b>	<b>2018</b>	<b>2019</b>		
<b>IMPORTE MÁXIMO SUBVENCIONABLE</b>		946,22 €	946,22 €	946,22 €	946,22 €	946,22 €		
<b>IMPORTE MEDIO DE TRANSFERENCIA (€/ha)</b>		114,14 €	114,14 €	114,14 €	114,14 €	114,14 €		
<b>RECINTOS COMPROMETIDOS</b>								
<u>REF.</u>	<u>REFERENCIA SIGPAC</u>	<u>CULTIVO</u>	<u>DESCRIPCIÓN CULTIVO</u>	<u>PEND. MEDIA</u>	<u>SUP. DEC. ADMIN.</u>	<u>SUP. CERT.</u>	<u>SUP. CAMPO</u>	<u>SUP. COMPROM.</u>
				<u>S/R</u>	<u>(%)</u>	<u>(ha)</u>	<u>(ha)</u>	<u>(ha)</u>
2322801	21-020-001-00031-001	101000	OLIVAR-SIN VARIEDAD	S	24,31	1,80	1,80	1,80
2322802	21-039-002-00091-002	101000	OLIVAR-SIN VARIEDAD	S	34,63	1,82	1,82	1,82
2322808	21-039-001-00022-001	101000	OLIVAR-SIN VARIEDAD	S	23,73	0,32	0,32	0,32
2322809	21-039-001-00122-001	101000	OLIVAR-SIN VARIEDAD	S	26,81	0,91	0,91	0,91
2322810	21-039-001-00146-001	101000	OLIVAR-SIN VARIEDAD	S	36,10	1,96	1,96	1,96
2322811	21-039-001-00147-001	101000	OLIVAR-SIN VARIEDAD	S	49,11	1,48	1,48	1,48

**RESUMEN CRITERIOS DE SELECCIÓN**

<b>10.1.12 Agricultura de montaña con orientación ecológica en olivar</b>		<b>PUNTOS: 14,00</b>	
		<b>PUNTOS</b>	
<b>Solicitantes de la medida 11, específica para la conversión o mantenimiento en agricultura ecológica</b>		3,00	S
<b>Porcentaje de superficie determinada en zonas con limitaciones naturales u otras limitaciones específicas ubicadas en las zonas de montaña</b>		4,00	100.0%
<b>Porcentaje de superficie determinada situada en zonas RAMSAR</b>		0,00	0.0%
<b>Porcentaje de superficie determinada en zonas vulnerables a la contaminación por nitratos</b>		0,00	0.0%
<b>Mayor pendiente media</b>		3,00	34.04%
<b>Porcentaje de superficie determinada en Red Natura 2000</b>		4,00	100.0%



**DETALLE CRITERIOS DE SELECCIÓN****10.1.12 Agricultura de montaña con orientación ecológica en olivar****PUNTOS:** 14,00**Solicitantes de la medida 11, específica para la conversión o mantenimiento en agricultura ecológica****PUNTOS:** 3,00 S**Porcentaje de superficie determinada en zonas con limitaciones naturales u otras limitaciones específicas ubicadas en las zonas de montaña****PUNTOS:** 4,00 100.0%

<u>REF.</u>	<u>REFERENCIA SIGPAC</u>	<u>CULTIVO DESCRIPCIÓN CULTIVO</u>	<u>S/R</u>	<u>SUP. COMPROM.</u> <u>(ha)</u>	<u>SUP. CUMPLE</u> <u>(ha)</u>
2322801	21-020-001-00031-001	101000 OLIVAR-SIN VARIEDAD	S	1,80	1,80
2322808	21-039-001-00022-001	101000 OLIVAR-SIN VARIEDAD	S	0,32	0,32
2322809	21-039-001-00122-001	101000 OLIVAR-SIN VARIEDAD	S	0,91	0,91
2322810	21-039-001-00146-001	101000 OLIVAR-SIN VARIEDAD	S	1,96	1,96
2322811	21-039-001-00147-001	101000 OLIVAR-SIN VARIEDAD	S	1,48	1,48
2322802	21-039-002-00091-002	101000 OLIVAR-SIN VARIEDAD	S	1,82	1,82

**Porcentaje de superficie determinada situada en zonas RAMSAR****PUNTOS:** 0,00 0.0%

<u>REF.</u>	<u>REFERENCIA SIGPAC</u>	<u>CULTIVO DESCRIPCIÓN CULTIVO</u>	<u>S/R</u>	<u>SUP. COMPROM.</u> <u>(ha)</u>	<u>SUP. CUMPLE</u> <u>(ha)</u>
2322801	21-020-001-00031-001	101000 OLIVAR-SIN VARIEDAD	S	1,80	0,00
2322808	21-039-001-00022-001	101000 OLIVAR-SIN VARIEDAD	S	0,32	0,00
2322809	21-039-001-00122-001	101000 OLIVAR-SIN VARIEDAD	S	0,91	0,00
2322810	21-039-001-00146-001	101000 OLIVAR-SIN VARIEDAD	S	1,96	0,00
2322811	21-039-001-00147-001	101000 OLIVAR-SIN VARIEDAD	S	1,48	0,00
2322802	21-039-002-00091-002	101000 OLIVAR-SIN VARIEDAD	S	1,82	0,00

**Porcentaje de superficie determinada en zonas vulnerables a la contaminación por nitratos****PUNTOS:** 0,00 0.0%

<u>REF.</u>	<u>REFERENCIA SIGPAC</u>	<u>CULTIVO DESCRIPCIÓN CULTIVO</u>	<u>S/R</u>	<u>SUP. COMPROM.</u> <u>(ha)</u>	<u>SUP. CUMPLE</u> <u>(ha)</u>
2322801	21-020-001-00031-001	101000 OLIVAR-SIN VARIEDAD	S	1,80	0,00
2322808	21-039-001-00022-001	101000 OLIVAR-SIN VARIEDAD	S	0,32	0,00
2322809	21-039-001-00122-001	101000 OLIVAR-SIN VARIEDAD	S	0,91	0,00
2322810	21-039-001-00146-001	101000 OLIVAR-SIN VARIEDAD	S	1,96	0,00
2322811	21-039-001-00147-001	101000 OLIVAR-SIN VARIEDAD	S	1,48	0,00
2322802	21-039-002-00091-002	101000 OLIVAR-SIN VARIEDAD	S	1,82	0,00

**Mayor pendiente media****PUNTOS:** 3,00 34.04%

<u>REF.</u>	<u>REFERENCIA SIGPAC</u>	<u>CULTIVO DESCRIPCIÓN CULTIVO</u>	<u>S/R</u>	<u>PENDIENTE MEDIA (%)</u>	<u>SUP. COMPROM.</u> <u>(ha)</u>
2322801	21-020-001-00031-001	101000 OLIVAR-SIN VARIEDAD	S	24,31	1,80
2322808	21-039-001-00022-001	101000 OLIVAR-SIN VARIEDAD	S	23,73	0,32
2322809	21-039-001-00122-001	101000 OLIVAR-SIN VARIEDAD	S	26,81	0,91
2322810	21-039-001-00146-001	101000 OLIVAR-SIN VARIEDAD	S	36,10	1,96
2322811	21-039-001-00147-001	101000 OLIVAR-SIN VARIEDAD	S	49,11	1,48
2322802	21-039-002-00091-002	101000 OLIVAR-SIN VARIEDAD	S	34,63	1,82

**Porcentaje de superficie determinada en Red Natura 2000****PUNTOS:** 4,00 100.0%

<u>REF.</u>	<u>REFERENCIA SIGPAC</u>	<u>CULTIVO DESCRIPCIÓN CULTIVO</u>	<u>S/R</u>	<u>SUP. COMPROM.</u> <u>(ha)</u>	<u>SUP. CUMPLE</u> <u>(ha)</u>
2322801	21-020-001-00031-001	101000 OLIVAR-SIN VARIEDAD	S	1,80	1,80
2322808	21-039-001-00022-001	101000 OLIVAR-SIN VARIEDAD	S	0,32	0,32
2322809	21-039-001-00122-001	101000 OLIVAR-SIN VARIEDAD	S	0,91	0,91

<b>REF.</b>	<b>REFERENCIA SIGPAC</b>	<b>CULTIVO</b>	<b>DESCRIPCIÓN CULTIVO</b>	<b>S/R</b>	<b>SUP. COMPROM.</b> <b>(ha)</b>	<b>SUP. CUMPLE</b> <b>(ha)</b>
2322810	21-039-001-00146-001	101000	OLIVAR-SIN VARIEDAD	S	1,96	1,96
2322811	21-039-001-00147-001	101000	OLIVAR-SIN VARIEDAD	S	1,48	1,48
2322802	21-039-002-00091-002	101000	OLIVAR-SIN VARIEDAD	S	1,82	1,82





<u>APELLIDOS Y NOMBRE / RAZÓN SOCIAL</u>		<u>NIF</u>	<u>EXPEDIENTE</u>	<u>SUP. COMPROMETIDA</u>				
				<u>(ha)</u>				
PARRILLO GUIJARRO VICENTE		29746105K	5006301	1.64				
<u>RESOLUCIÓN</u>								
ADMITIDO								
<u>IMPORTES POR ANUALIDAD</u>								
		<u>2015</u>	<u>2016</u>	<u>2017</u>	<u>2018</u>	<u>2019</u>		
IMPORTE MÁXIMO SUBVENCIONABLE		187,19 €	187,19 €	187,19 €	187,19 €	187,19 €		
IMPORTE MEDIO DE TRANSFERENCIA (€/ha)		114,14 €	114,14 €	114,14 €	114,14 €	114,14 €		
<u>RECINTOS COMPROMETIDOS</u>								
<u>REF.</u>	<u>REFERENCIA SIGPAC</u>	<u>CULTIVO</u>	<u>DESCRIPCIÓN CULTIVO</u>	<u>PEND. MEDIA</u>	<u>SUP. DEC. ADMIN.</u>	<u>SUP. CERT.</u>	<u>SUP. CAMPO</u>	<u>SUP. COMPROM.</u>
				<u>S/R</u>	<u>(%)</u>	<u>(ha)</u>	<u>(ha)</u>	<u>(ha)</u>
2296727	21-020-001-00058-001	101000	OLIVAR-SIN VARIEDAD	S	34,35	1,64	1,64	1,64

**RESUMEN CRITERIOS DE SELECCIÓN**

<b>10.1.12 Agricultura de montaña con orientación ecológica en olivar</b>		<b>PUNTOS: 14,00</b>	
		<u>PUNTOS</u>	
Solicitantes de la medida 11, específica para la conversión o mantenimiento en agricultura ecológica		3,00	S
Porcentaje de superficie determinada en zonas con limitaciones naturales u otras limitaciones específicas ubicadas en las zonas de montaña		4,00	100.0%
Porcentaje de superficie determinada situada en zonas RAMSAR		0,00	0.0%
Porcentaje de superficie determinada en zonas vulnerables a la contaminación por nitratos		0,00	0.0%
Mayor pendiente media		3,00	34.35%
Porcentaje de superficie determinada en Red Natura 2000		4,00	100.0%



**DETALLE CRITERIOS DE SELECCIÓN****10.1.12 Agricultura de montaña con orientación ecológica en olivar PUNTOS: 14,00**

<b>Solicitantes de la medida 11, específica para la conversión o mantenimiento en agricultura ecológica</b>						<b>PUNTOS:</b>	3,00	S
<b>Porcentaje de superficie determinada en zonas con limitaciones naturales u otras limitaciones específicas ubicadas en las zonas de montaña</b>						<b>PUNTOS:</b>	4,00	100.0%
<u>REF.</u>	<u>REFERENCIA SIGPAC</u>	<u>CULTIVO</u>	<u>DESCRIPCIÓN CULTIVO</u>	<u>S/R</u>	<u>SUP. COMPROM. (ha)</u>	<u>SUP. CUMPLE (ha)</u>		
2296727	21-020-001-00058-001	101000	OLIVAR-SIN VARIEDAD	S	1,64	1,64		
<b>Porcentaje de superficie determinada situada en zonas RAMSAR</b>						<b>PUNTOS:</b>	0,00	0.0%
<u>REF.</u>	<u>REFERENCIA SIGPAC</u>	<u>CULTIVO</u>	<u>DESCRIPCIÓN CULTIVO</u>	<u>S/R</u>	<u>SUP. COMPROM. (ha)</u>	<u>SUP. CUMPLE (ha)</u>		
2296727	21-020-001-00058-001	101000	OLIVAR-SIN VARIEDAD	S	1,64	0,00		
<b>Porcentaje de superficie determinada en zonas vulnerables a la contaminación por nitratos</b>						<b>PUNTOS:</b>	0,00	0.0%
<u>REF.</u>	<u>REFERENCIA SIGPAC</u>	<u>CULTIVO</u>	<u>DESCRIPCIÓN CULTIVO</u>	<u>S/R</u>	<u>SUP. COMPROM. (ha)</u>	<u>SUP. CUMPLE (ha)</u>		
2296727	21-020-001-00058-001	101000	OLIVAR-SIN VARIEDAD	S	1,64	0,00		
<b>Mayor pendiente media</b>						<b>PUNTOS:</b>	3,00	34.35%
<u>REF.</u>	<u>REFERENCIA SIGPAC</u>	<u>CULTIVO</u>	<u>DESCRIPCIÓN CULTIVO</u>	<u>S/R</u>	<u>PENDIENTE MEDIA (%)</u>	<u>SUP. COMPROM. (ha)</u>		
2296727	21-020-001-00058-001	101000	OLIVAR-SIN VARIEDAD	S	34,35	1,64		
<b>Porcentaje de superficie determinada en Red Natura 2000</b>						<b>PUNTOS:</b>	4,00	100.0%
<u>REF.</u>	<u>REFERENCIA SIGPAC</u>	<u>CULTIVO</u>	<u>DESCRIPCIÓN CULTIVO</u>	<u>S/R</u>	<u>SUP. COMPROM. (ha)</u>	<u>SUP. CUMPLE (ha)</u>		
2296727	21-020-001-00058-001	101000	OLIVAR-SIN VARIEDAD	S	1,64	1,64		



<u>APELLIDOS Y NOMBRE / RAZÓN SOCIAL</u>		<u>NIF</u>	<u>EXPEDIENTE</u>	<u>SUP. COMPROMETIDA</u>				
				<u>(ha)</u>				
PARRILLO PLAZA ESPERANZA		75512784N	5009290	2,33				
<b>RESOLUCIÓN</b>								
<b>ADMITIDO</b>								
<b>IMPORTE POR ANUALIDAD</b>								
		<b>2015</b>	<b>2016</b>	<b>2017</b>	<b>2018</b>	<b>2019</b>		
<b>IMPORTE MÁXIMO SUBVENCIONABLE</b>		265,95 €	265,95 €	265,95 €	265,95 €	265,95 €		
<b>IMPORTE MEDIO DE TRANSFERENCIA (€/ha)</b>		114,14 €	114,14 €	114,14 €	114,14 €	114,14 €		
<b>RECINTOS COMPROMETIDOS</b>								
<u>REF.</u>	<u>REFERENCIA SIGPAC</u>	<u>CULTIVO</u>	<u>DESCRIPCIÓN CULTIVO</u>	<u>PEND. MEDIA</u>	<u>SUP. DEC. ADMIN.</u>	<u>SUP. CERT.</u>	<u>SUP. CAMPO</u>	<u>SUP. COMPROM.</u>
				<u>S/R</u>	<u>(%)</u>	<u>(ha)</u>	<u>(ha)</u>	<u>(ha)</u>
2350746	21-020-001-00214-001	101000	OLIVAR-SIN VARIEDAD	S	39,29	2,33	2,33	2,33

**RESUMEN CRITERIOS DE SELECCIÓN**

<b>10.1.12 Agricultura de montaña con orientación ecológica en olivar</b>		<b>PUNTOS: 14,00</b>	
		<b>PUNTOS</b>	
Solicitantes de la medida 11, específica para la conversión o mantenimiento en agricultura ecológica		3,00	S
Porcentaje de superficie determinada en zonas con limitaciones naturales u otras limitaciones específicas ubicadas en las zonas de montaña		4,00	100.0%
Porcentaje de superficie determinada situada en zonas RAMSAR		0,00	0.0%
Porcentaje de superficie determinada en zonas vulnerables a la contaminación por nitratos		0,00	0.0%
Mayor pendiente media		3,00	39.29%
Porcentaje de superficie determinada en Red Natura 2000		4,00	100.0%



**DETALLE CRITERIOS DE SELECCIÓN****10.1.12 Agricultura de montaña con orientación ecológica en olivar PUNTOS: 14,00**

<b>Solicitantes de la medida 11, específica para la conversión o mantenimiento en agricultura ecológica</b>						<b>PUNTOS:</b>	3,00	S
<b>Porcentaje de superficie determinada en zonas con limitaciones naturales u otras limitaciones específicas ubicadas en las zonas de montaña</b>						<b>PUNTOS:</b>	4,00	100.0%
<u>REF.</u>	<u>REFERENCIA SIGPAC</u>	<u>CULTIVO</u>	<u>DESCRIPCIÓN CULTIVO</u>	<u>S/R</u>		<u>SUP. COMPROM.</u> <u>(ha)</u>	<u>SUP. CUMPLE</u> <u>(ha)</u>	
2350746	21-020-001-00214-001	101000	OLIVAR-SIN VARIEDAD	S		2,33	2,33	
<b>Porcentaje de superficie determinada situada en zonas RAMSAR</b>						<b>PUNTOS:</b>	0,00	0.0%
<u>REF.</u>	<u>REFERENCIA SIGPAC</u>	<u>CULTIVO</u>	<u>DESCRIPCIÓN CULTIVO</u>	<u>S/R</u>		<u>SUP. COMPROM.</u> <u>(ha)</u>	<u>SUP. CUMPLE</u> <u>(ha)</u>	
2350746	21-020-001-00214-001	101000	OLIVAR-SIN VARIEDAD	S		2,33	0,00	
<b>Porcentaje de superficie determinada en zonas vulnerables a la contaminación por nitratos</b>						<b>PUNTOS:</b>	0,00	0.0%
<u>REF.</u>	<u>REFERENCIA SIGPAC</u>	<u>CULTIVO</u>	<u>DESCRIPCIÓN CULTIVO</u>	<u>S/R</u>		<u>SUP. COMPROM.</u> <u>(ha)</u>	<u>SUP. CUMPLE</u> <u>(ha)</u>	
2350746	21-020-001-00214-001	101000	OLIVAR-SIN VARIEDAD	S		2,33	0,00	
<b>Mayor pendiente media</b>						<b>PUNTOS:</b>	3,00	39.29%
<u>REF.</u>	<u>REFERENCIA SIGPAC</u>	<u>CULTIVO</u>	<u>DESCRIPCIÓN CULTIVO</u>	<u>S/R</u>	<u>PENDIENTE MEDIA (%)</u>	<u>SUP. COMPROM.</u> <u>(ha)</u>		
2350746	21-020-001-00214-001	101000	OLIVAR-SIN VARIEDAD	S	39,29	2,33		
<b>Porcentaje de superficie determinada en Red Natura 2000</b>						<b>PUNTOS:</b>	4,00	100.0%
<u>REF.</u>	<u>REFERENCIA SIGPAC</u>	<u>CULTIVO</u>	<u>DESCRIPCIÓN CULTIVO</u>	<u>S/R</u>		<u>SUP. COMPROM.</u> <u>(ha)</u>	<u>SUP. CUMPLE</u> <u>(ha)</u>	
2350746	21-020-001-00214-001	101000	OLIVAR-SIN VARIEDAD	S		2,33	2,33	



<u>APELLIDOS Y NOMBRE / RAZÓN SOCIAL</u>	<u>NIF</u>	<u>EXPEDIENTE</u>	<u>SUP. COMPROMETIDA (ha)</u>
PARRILLO RIVERO CRISTINA	07257598V	5007827	2.36

**RESOLUCIÓN  
ADMITIDO**

**IMPORTE POR ANUALIDAD**

	<u>2015</u>	<u>2016</u>	<u>2017</u>	<u>2018</u>	<u>2019</u>
IMPORTE MÁXIMO SUBVENCIONABLE	269,37 €	269,37 €	269,37 €	269,37 €	269,37 €
IMPORTE MEDIO DE TRANSFERENCIA (€/ha)	114,14 €	114,14 €	114,14 €	114,14 €	114,14 €

**RECINTOS COMPROMETIDOS**

<u>REF.</u>	<u>REFERENCIA SIGPAC</u>	<u>CULTIVO</u>	<u>DESCRIPCIÓN CULTIVO</u>	<u>S/R</u>	<u>PEND. MEDIA (%)</u>	<u>SUP. DEC. ADMIN. (ha)</u>	<u>SUP. CERT. (ha)</u>	<u>SUP. CAMPO (ha)</u>	<u>SUP. COMPROM. (ha)</u>
2306111	21-020-001-00060-001	101000	OLIVAR-SIN VARIEDAD	S	35,24	0,53	0,53		0,53
2306112	21-020-001-00062-001	101000	OLIVAR-SIN VARIEDAD	S	33,37	1,37	1,37		1,37
2306113	21-020-001-00061-001	101000	OLIVAR-SIN VARIEDAD	S	34,16	0,46	0,46		0,46

**RESUMEN CRITERIOS DE SELECCIÓN**

**10.1.12 Agricultura de montaña con orientación ecológica en olivar** PUNTOS: 14,00

	<u>PUNTOS</u>	
Solicitantes de la medida 11, específica para la conversión o mantenimiento en agricultura ecológica	3,00	S
Porcentaje de superficie determinada en zonas con limitaciones naturales u otras limitaciones específicas ubicadas en las zonas de montaña	4,00	100.0%
Porcentaje de superficie determinada situada en zonas RAMSAR	0,00	0.0%
Porcentaje de superficie determinada en zonas vulnerables a la contaminación por nitratos	0,00	0.0%
Mayor pendiente media	3,00	33.94%
Porcentaje de superficie determinada en Red Natura 2000	4,00	100.0%



**DETALLE CRITERIOS DE SELECCIÓN****10.1.12 Agricultura de montaña con orientación ecológica en olivar****PUNTOS:** 14,00**Solicitantes de la medida 11, específica para la conversión o mantenimiento en agricultura ecológica****PUNTOS:** 3,00 S**Porcentaje de superficie determinada en zonas con limitaciones naturales u otras limitaciones específicas ubicadas en las zonas de montaña****PUNTOS:** 4,00 100.0%

<u>REF.</u>	<u>REFERENCIA SIGPAC</u>	<u>CULTIVO</u>	<u>DESCRIPCIÓN CULTIVO</u>	<u>S/R</u>	<u>SUP.</u> <u>COMPROM.</u> <u>(ha)</u>	<u>SUP.</u> <u>CUMPLE</u> <u>(ha)</u>
2306111	21-020-001-00060-001	101000	OLIVAR-SIN VARIEDAD	S	0,53	0,53
2306113	21-020-001-00061-001	101000	OLIVAR-SIN VARIEDAD	S	0,46	0,46
2306112	21-020-001-00062-001	101000	OLIVAR-SIN VARIEDAD	S	1,37	1,37

**Porcentaje de superficie determinada situada en zonas RAMSAR****PUNTOS:** 0,00 0.0%

<u>REF.</u>	<u>REFERENCIA SIGPAC</u>	<u>CULTIVO</u>	<u>DESCRIPCIÓN CULTIVO</u>	<u>S/R</u>	<u>SUP.</u> <u>COMPROM.</u> <u>(ha)</u>	<u>SUP.</u> <u>CUMPLE</u> <u>(ha)</u>
2306111	21-020-001-00060-001	101000	OLIVAR-SIN VARIEDAD	S	0,53	0,00
2306113	21-020-001-00061-001	101000	OLIVAR-SIN VARIEDAD	S	0,46	0,00
2306112	21-020-001-00062-001	101000	OLIVAR-SIN VARIEDAD	S	1,37	0,00

**Porcentaje de superficie determinada en zonas vulnerables a la contaminación por nitratos****PUNTOS:** 0,00 0.0%

<u>REF.</u>	<u>REFERENCIA SIGPAC</u>	<u>CULTIVO</u>	<u>DESCRIPCIÓN CULTIVO</u>	<u>S/R</u>	<u>SUP.</u> <u>COMPROM.</u> <u>(ha)</u>	<u>SUP.</u> <u>CUMPLE</u> <u>(ha)</u>
2306111	21-020-001-00060-001	101000	OLIVAR-SIN VARIEDAD	S	0,53	0,00
2306113	21-020-001-00061-001	101000	OLIVAR-SIN VARIEDAD	S	0,46	0,00
2306112	21-020-001-00062-001	101000	OLIVAR-SIN VARIEDAD	S	1,37	0,00

**Mayor pendiente media****PUNTOS:** 3,00 33.94%

<u>REF.</u>	<u>REFERENCIA SIGPAC</u>	<u>CULTIVO</u>	<u>DESCRIPCIÓN CULTIVO</u>	<u>S/R</u>	<u>PENDIENTE</u> <u>MEDIA (%)</u>	<u>SUP.</u> <u>COMPROM.</u> <u>(ha)</u>
2306111	21-020-001-00060-001	101000	OLIVAR-SIN VARIEDAD	S	35,24	0,53
2306113	21-020-001-00061-001	101000	OLIVAR-SIN VARIEDAD	S	34,16	0,46
2306112	21-020-001-00062-001	101000	OLIVAR-SIN VARIEDAD	S	33,37	1,37

**Porcentaje de superficie determinada en Red Natura 2000****PUNTOS:** 4,00 100.0%

<u>REF.</u>	<u>REFERENCIA SIGPAC</u>	<u>CULTIVO</u>	<u>DESCRIPCIÓN CULTIVO</u>	<u>S/R</u>	<u>SUP.</u> <u>COMPROM.</u> <u>(ha)</u>	<u>SUP.</u> <u>CUMPLE</u> <u>(ha)</u>
2306111	21-020-001-00060-001	101000	OLIVAR-SIN VARIEDAD	S	0,53	0,53
2306113	21-020-001-00061-001	101000	OLIVAR-SIN VARIEDAD	S	0,46	0,46
2306112	21-020-001-00062-001	101000	OLIVAR-SIN VARIEDAD	S	1,37	1,37



<u>APELLIDOS Y NOMBRE / RAZÓN SOCIAL</u>		<u>NIF</u>	<u>EXPEDIENTE</u>	<u>SUP. COMPROMETIDA</u>				
				<u>(ha)</u>				
PECELLIN ORTEGA RAFAEL		29363882N	5001809	7.66				
<b>RESOLUCIÓN</b>								
<b>ADMITIDO</b>								
<b>IMPORTE POR ANUALIDAD</b>								
		<b>2015</b>	<b>2016</b>	<b>2017</b>	<b>2018</b>	<b>2019</b>		
<b>IMPORTE MÁXIMO SUBVENCIONABLE</b>		874,31 €	874,31 €	874,31 €	874,31 €	874,31 €		
<b>IMPORTE MEDIO DE TRANSFERENCIA (€/ha)</b>		114,14 €	114,14 €	114,14 €	114,14 €	114,14 €		
<b>RECINTOS COMPROMETIDOS</b>								
<u>REF.</u>	<u>REFERENCIA SIGPAC</u>	<u>CULTIVO</u>	<u>DESCRIPCIÓN CULTIVO</u>	<u>PEND. MEDIA</u>	<u>SUP. DEC. ADMIN.</u>	<u>SUP. CERT.</u>	<u>SUP. CAMPO</u>	<u>SUP. COMPROM.</u>
				<u>S/R</u>	<u>(%)</u>	<u>(ha)</u>	<u>(ha)</u>	<u>(ha)</u>
2893600	21-016-013-00100-006	101000	OLIVAR-SIN VARIEDAD	S	28,62	4,40	4,68	4,40
2893601	21-016-013-00100-005	101000	OLIVAR-SIN VARIEDAD	S	22,63	0,39	0,41	0,39
2893602	21-016-013-00100-006	101000	OLIVAR-SIN VARIEDAD	S	28,62	0,05	0,05	0,05
2893603	21-016-013-00100-006	101000	OLIVAR-SIN VARIEDAD	S	28,62	0,03	0,03	0,03
2893606	21-016-013-00103-009	101000	OLIVAR-SIN VARIEDAD	S	31,66	2,79	3,11	2,79

**RESUMEN CRITERIOS DE SELECCIÓN**

<b>10.1.12 Agricultura de montaña con orientación ecológica en olivar</b>	<b>PUNTOS: 14,00</b>	
	<b>PUNTOS</b>	
<b>Solicitantes de la medida 11, específica para la conversión o mantenimiento en agricultura ecológica</b>	3,00	S
<b>Porcentaje de superficie determinada en zonas con limitaciones naturales u otras limitaciones específicas ubicadas en las zonas de montaña</b>	4,00	100.0%
<b>Porcentaje de superficie determinada situada en zonas RAMSAR</b>	0,00	0.0%
<b>Porcentaje de superficie determinada en zonas vulnerables a la contaminación por nitratos</b>	0,00	0.0%
<b>Mayor pendiente media</b>	3,00	29.42%
<b>Porcentaje de superficie determinada en Red Natura 2000</b>	4,00	100.0%



**DETALLE CRITERIOS DE SELECCIÓN****10.1.12 Agricultura de montaña con orientación ecológica en olivar****PUNTOS:** 14,00**Solicitantes de la medida 11, específica para la conversión o mantenimiento en agricultura ecológica****PUNTOS:** 3,00 S**Porcentaje de superficie determinada en zonas con limitaciones naturales u otras limitaciones específicas ubicadas en las zonas de montaña****PUNTOS:** 4,00 100.0%

<u>REF.</u>	<u>REFERENCIA SIGPAC</u>	<u>CULTIVO DESCRIPCIÓN CULTIVO</u>	<u>S/R</u>	<u>SUP. COMPROM.</u> <u>(ha)</u>	<u>SUP. CUMPLE</u> <u>(ha)</u>
2893601	21-016-013-00100-005	101000 OLIVAR-SIN VARIEDAD	S	0,39	0,39
2893603	21-016-013-00100-006	101000 OLIVAR-SIN VARIEDAD	S	0,03	0,03
2893602	21-016-013-00100-006	101000 OLIVAR-SIN VARIEDAD	S	0,05	0,05
2893600	21-016-013-00100-006	101000 OLIVAR-SIN VARIEDAD	S	4,40	4,40
2893606	21-016-013-00103-009	101000 OLIVAR-SIN VARIEDAD	S	2,79	2,79

**Porcentaje de superficie determinada situada en zonas RAMSAR****PUNTOS:** 0,00 0.0%

<u>REF.</u>	<u>REFERENCIA SIGPAC</u>	<u>CULTIVO DESCRIPCIÓN CULTIVO</u>	<u>S/R</u>	<u>SUP. COMPROM.</u> <u>(ha)</u>	<u>SUP. CUMPLE</u> <u>(ha)</u>
2893601	21-016-013-00100-005	101000 OLIVAR-SIN VARIEDAD	S	0,39	0,00
2893603	21-016-013-00100-006	101000 OLIVAR-SIN VARIEDAD	S	0,03	0,00
2893600	21-016-013-00100-006	101000 OLIVAR-SIN VARIEDAD	S	4,40	0,00
2893602	21-016-013-00100-006	101000 OLIVAR-SIN VARIEDAD	S	0,05	0,00
2893606	21-016-013-00103-009	101000 OLIVAR-SIN VARIEDAD	S	2,79	0,00

**Porcentaje de superficie determinada en zonas vulnerables a la contaminación por nitratos****PUNTOS:** 0,00 0.0%

<u>REF.</u>	<u>REFERENCIA SIGPAC</u>	<u>CULTIVO DESCRIPCIÓN CULTIVO</u>	<u>S/R</u>	<u>SUP. COMPROM.</u> <u>(ha)</u>	<u>SUP. CUMPLE</u> <u>(ha)</u>
2893601	21-016-013-00100-005	101000 OLIVAR-SIN VARIEDAD	S	0,39	0,00
2893600	21-016-013-00100-006	101000 OLIVAR-SIN VARIEDAD	S	4,40	0,00
2893603	21-016-013-00100-006	101000 OLIVAR-SIN VARIEDAD	S	0,03	0,00
2893602	21-016-013-00100-006	101000 OLIVAR-SIN VARIEDAD	S	0,05	0,00
2893606	21-016-013-00103-009	101000 OLIVAR-SIN VARIEDAD	S	2,79	0,00

**Mayor pendiente media****PUNTOS:** 3,00 29.42%

<u>REF.</u>	<u>REFERENCIA SIGPAC</u>	<u>CULTIVO DESCRIPCIÓN CULTIVO</u>	<u>S/R</u>	<u>PENDIENTE MEDIA (%)</u>	<u>SUP. COMPROM.</u> <u>(ha)</u>
2893601	21-016-013-00100-005	101000 OLIVAR-SIN VARIEDAD	S	22,63	0,39
2893603	21-016-013-00100-006	101000 OLIVAR-SIN VARIEDAD	S	28,62	0,03
2893600	21-016-013-00100-006	101000 OLIVAR-SIN VARIEDAD	S	28,62	4,40
2893602	21-016-013-00100-006	101000 OLIVAR-SIN VARIEDAD	S	28,62	0,05
2893606	21-016-013-00103-009	101000 OLIVAR-SIN VARIEDAD	S	31,66	2,79

**Porcentaje de superficie determinada en Red Natura 2000****PUNTOS:** 4,00 100.0%

<u>REF.</u>	<u>REFERENCIA SIGPAC</u>	<u>CULTIVO DESCRIPCIÓN CULTIVO</u>	<u>S/R</u>	<u>SUP. COMPROM.</u> <u>(ha)</u>	<u>SUP. CUMPLE</u> <u>(ha)</u>
2893601	21-016-013-00100-005	101000 OLIVAR-SIN VARIEDAD	S	0,39	0,39
2893603	21-016-013-00100-006	101000 OLIVAR-SIN VARIEDAD	S	0,03	0,03
2893602	21-016-013-00100-006	101000 OLIVAR-SIN VARIEDAD	S	0,05	0,05
2893600	21-016-013-00100-006	101000 OLIVAR-SIN VARIEDAD	S	4,40	4,40
2893606	21-016-013-00103-009	101000 OLIVAR-SIN VARIEDAD	S	2,79	2,79



<u>APELLIDOS Y NOMBRE / RAZÓN SOCIAL</u>		<u>NIF</u>	<u>EXPEDIENTE</u>	<u>SUP. COMPROMETIDA</u>				
				<u>(ha)</u>				
PEREZ RIOS CONSUELO		27923002J	5009080	68.29				
<b>RESOLUCIÓN</b>								
<b>ADMITIDO</b>								
<b>IMPORTE POR ANUALIDAD</b>								
		<b>2015</b>	<b>2016</b>	<b>2017</b>	<b>2018</b>	<b>2019</b>		
<b>IMPORTE MÁXIMO SUBVENCIONABLE</b>		6.502,56 €	6.502,56 €	6.502,56 €	6.502,56 €	6.502,56 €		
<b>IMPORTE MEDIO DE TRANSFERENCIA (€/ha)</b>		95,22 €	95,22 €	95,22 €	95,22 €	95,22 €		
<b>RECINTOS COMPROMETIDOS</b>								
<u>REF.</u>	<u>REFERENCIA SIGPAC</u>	<u>CULTIVO</u>	<u>DESCRIPCIÓN CULTIVO</u>	<u>PEND. MEDIA</u>	<u>SUP. DEC. ADMIN.</u>	<u>SUP. CERT.</u>	<u>SUP. CAMPO</u>	<u>SUP. COMPROM.</u>
				<u>S/R</u>	<u>(%)</u>	<u>(ha)</u>	<u>(ha)</u>	<u>(ha)</u>
2934041	21-007-007-00045-002	101000	OLIVAR-SIN VARIEDAD	S	25,43	68,16	68,16	67,33
2934042	21-007-007-00233-001	101000	OLIVAR-SIN VARIEDAD	S	21,02	0,96	0,96	0,96

### RESUMEN CRITERIOS DE SELECCIÓN

<b>10.1.12 Agricultura de montaña con orientación ecológica en olivar</b>		<b>PUNTOS: 14,00</b>
<b>Solicitantes de la medida 11, específica para la conversión o mantenimiento en agricultura ecológica</b>		<b>PUNTOS</b> 3,00 S
<b>Porcentaje de superficie determinada en zonas con limitaciones naturales u otras limitaciones específicas ubicadas en las zonas de montaña</b>		4,00 100.0%
<b>Porcentaje de superficie determinada situada en zonas RAMSAR</b>		0,00 0.0%
<b>Porcentaje de superficie determinada en zonas vulnerables a la contaminación por nitratos</b>		0,00 0.0%
<b>Mayor pendiente media</b>		3,00 25.37%
<b>Porcentaje de superficie determinada en Red Natura 2000</b>		4,00 100.0%



**DETALLE CRITERIOS DE SELECCIÓN****10.1.12 Agricultura de montaña con orientación ecológica en olivar****PUNTOS: 14,00****Solicitantes de la medida 11, específica para la conversión o mantenimiento en agricultura ecológica****PUNTOS: 3,00 S****Porcentaje de superficie determinada en zonas con limitaciones naturales u otras limitaciones específicas ubicadas en las zonas de montaña****PUNTOS: 4,00 100.0%**

<u>REF.</u>	<u>REFERENCIA SIGPAC</u>	<u>CULTIVO</u>	<u>DESCRIPCIÓN CULTIVO</u>	<u>S/R</u>	<u>SUP. COMPROM.</u> <u>(ha)</u>	<u>SUP. CUMPLE</u> <u>(ha)</u>
2934041	21-007-007-00045-002	101000	OLIVAR-SIN VARIEDAD	S	67,33	67,33
2934042	21-007-007-00233-001	101000	OLIVAR-SIN VARIEDAD	S	0,96	0,96

**Porcentaje de superficie determinada situada en zonas RAMSAR****PUNTOS: 0,00 0.0%**

<u>REF.</u>	<u>REFERENCIA SIGPAC</u>	<u>CULTIVO</u>	<u>DESCRIPCIÓN CULTIVO</u>	<u>S/R</u>	<u>SUP. COMPROM.</u> <u>(ha)</u>	<u>SUP. CUMPLE</u> <u>(ha)</u>
2934041	21-007-007-00045-002	101000	OLIVAR-SIN VARIEDAD	S	67,33	0,00
2934042	21-007-007-00233-001	101000	OLIVAR-SIN VARIEDAD	S	0,96	0,00

**Porcentaje de superficie determinada en zonas vulnerables a la contaminación por nitratos****PUNTOS: 0,00 0.0%**

<u>REF.</u>	<u>REFERENCIA SIGPAC</u>	<u>CULTIVO</u>	<u>DESCRIPCIÓN CULTIVO</u>	<u>S/R</u>	<u>SUP. COMPROM.</u> <u>(ha)</u>	<u>SUP. CUMPLE</u> <u>(ha)</u>
2934041	21-007-007-00045-002	101000	OLIVAR-SIN VARIEDAD	S	67,33	0,00
2934042	21-007-007-00233-001	101000	OLIVAR-SIN VARIEDAD	S	0,96	0,00

**Mayor pendiente media****PUNTOS: 3,00 25.37%**

<u>REF.</u>	<u>REFERENCIA SIGPAC</u>	<u>CULTIVO</u>	<u>DESCRIPCIÓN CULTIVO</u>	<u>S/R</u>	<u>PENDIENTE MEDIA (%)</u>	<u>SUP. COMPROM.</u> <u>(ha)</u>
2934041	21-007-007-00045-002	101000	OLIVAR-SIN VARIEDAD	S	25,43	67,33
2934042	21-007-007-00233-001	101000	OLIVAR-SIN VARIEDAD	S	21,02	0,96

**Porcentaje de superficie determinada en Red Natura 2000****PUNTOS: 4,00 100.0%**

<u>REF.</u>	<u>REFERENCIA SIGPAC</u>	<u>CULTIVO</u>	<u>DESCRIPCIÓN CULTIVO</u>	<u>S/R</u>	<u>SUP. COMPROM.</u> <u>(ha)</u>	<u>SUP. CUMPLE</u> <u>(ha)</u>
2934041	21-007-007-00045-002	101000	OLIVAR-SIN VARIEDAD	S	67,33	67,33
2934042	21-007-007-00233-001	101000	OLIVAR-SIN VARIEDAD	S	0,96	0,96



<u>APELLIDOS Y NOMBRE / RAZÓN SOCIAL</u>	<u>NIF</u>	<u>EXPEDIENTE</u>	<u>SUP. COMPROMETIDA (ha)</u>
PEREZ RUBIO TEODOSIA	08298749G	5008596	6.41
<b>RESOLUCIÓN ADMITIDO</b>			
<b>IMPORTE POR ANUALIDAD</b>			

	<u>2015</u>	<u>2016</u>	<u>2017</u>	<u>2018</u>	<u>2019</u>
IMPORTE MÁXIMO SUBVENCIONABLE	731,64 €	731,64 €	731,64 €	731,64 €	731,64 €
IMPORTE MEDIO DE TRANSFERENCIA (€/ha)	114,14 €	114,14 €	114,14 €	114,14 €	114,14 €

<u>RECINTOS COMPROMETIDOS</u>				<u>PEND. MEDIA</u>	<u>SUP. DEC. ADMIN.</u>	<u>SUP. CERT.</u>	<u>SUP. CAMPO</u>	<u>SUP. COMPROM.</u>
<u>REF.</u>	<u>REFERENCIA SIGPAC</u>	<u>CULTIVO</u>	<u>DESCRIPCIÓN CULTIVO</u>	<u>S/R</u>	<u>(%)</u>	<u>(ha)</u>	<u>(ha)</u>	<u>(ha)</u>
2320310	21-009-013-00279-001	101000	OLIVAR-SIN VARIEDAD	S	30,94	1,16	1,16	1,16
2320311	21-009-013-00293-005	101000	OLIVAR-SIN VARIEDAD	S	41,16	0,21	0,21	0,21
2320312	21-009-013-00293-006	101000	OLIVAR-SIN VARIEDAD	S	40,31	2,29	2,29	2,29
2320313	21-009-014-00031-002	101000	OLIVAR-SIN VARIEDAD	S	37,43	2,75	2,75	2,75

**INCIDENCIAS****INCIDENCIA DESCRIPCIÓN**

226	Recinto abandonado según SIGPAC por el que solicita alguna ayuda. Ref:2320314 Recinto:21-009-014-00035-003 Cultivo:101000 OLIVAR-SIN VARIEDAD Secano Ref:2320315 Recinto:21-009-014-00035-004 Cultivo:101000 OLIVAR-SIN VARIEDAD Secano Ref:2320318 Recinto:21-009-014-00035-005 Cultivo:101000 OLIVAR-SIN VARIEDAD Secano Ref:2320320 Recinto:21-009-014-00038-008 Cultivo:101000 OLIVAR-SIN VARIEDAD Secano
-----	---

**RESUMEN CRITERIOS DE SELECCIÓN**

<b>10.1.12 Agricultura de montaña con orientación ecológica en olivar</b>	<b>PUNTOS: 14,00</b>	
	<b>PUNTOS</b>	
Solicitantes de la medida 11, específica para la conversión o mantenimiento en agricultura ecológica	3,00	S
Porcentaje de superficie determinada en zonas con limitaciones naturales u otras limitaciones específicas ubicadas en las zonas de montaña	4,00	100.0%
Porcentaje de superficie determinada situada en zonas RAMSAR	0,00	0.0%
Porcentaje de superficie determinada en zonas vulnerables a la contaminación por nitratos	0,00	0.0%
Mayor pendiente media	3,00	37.41%
Porcentaje de superficie determinada en Red Natura 2000	4,00	100.0%



**DETALLE CRITERIOS DE SELECCIÓN****10.1.12 Agricultura de montaña con orientación ecológica en olivar****PUNTOS:** 14,00**Solicitantes de la medida 11, específica para la conversión o mantenimiento en agricultura ecológica****PUNTOS:** 3,00 S**Porcentaje de superficie determinada en zonas con limitaciones naturales u otras limitaciones específicas ubicadas en las zonas de montaña****PUNTOS:** 4,00 100.0%

<u>REF.</u>	<u>REFERENCIA SIGPAC</u>	<u>CULTIVO</u>	<u>DESCRIPCIÓN CULTIVO</u>	<u>S/R</u>	<u>SUP. COMPROM.</u> <u>(ha)</u>	<u>SUP. CUMPLE</u> <u>(ha)</u>
2320310	21-009-013-00279-001	101000	OLIVAR-SIN VARIEDAD	S	1,16	1,16
2320311	21-009-013-00293-005	101000	OLIVAR-SIN VARIEDAD	S	0,21	0,21
2320312	21-009-013-00293-006	101000	OLIVAR-SIN VARIEDAD	S	2,29	2,29
2320313	21-009-014-00031-002	101000	OLIVAR-SIN VARIEDAD	S	2,75	2,75

**Porcentaje de superficie determinada situada en zonas RAMSAR****PUNTOS:** 0,00 0.0%

<u>REF.</u>	<u>REFERENCIA SIGPAC</u>	<u>CULTIVO</u>	<u>DESCRIPCIÓN CULTIVO</u>	<u>S/R</u>	<u>SUP. COMPROM.</u> <u>(ha)</u>	<u>SUP. CUMPLE</u> <u>(ha)</u>
2320310	21-009-013-00279-001	101000	OLIVAR-SIN VARIEDAD	S	1,16	0,00
2320311	21-009-013-00293-005	101000	OLIVAR-SIN VARIEDAD	S	0,21	0,00
2320312	21-009-013-00293-006	101000	OLIVAR-SIN VARIEDAD	S	2,29	0,00
2320313	21-009-014-00031-002	101000	OLIVAR-SIN VARIEDAD	S	2,75	0,00

**Porcentaje de superficie determinada en zonas vulnerables a la contaminación por nitratos****PUNTOS:** 0,00 0.0%

<u>REF.</u>	<u>REFERENCIA SIGPAC</u>	<u>CULTIVO</u>	<u>DESCRIPCIÓN CULTIVO</u>	<u>S/R</u>	<u>SUP. COMPROM.</u> <u>(ha)</u>	<u>SUP. CUMPLE</u> <u>(ha)</u>
2320310	21-009-013-00279-001	101000	OLIVAR-SIN VARIEDAD	S	1,16	0,00
2320311	21-009-013-00293-005	101000	OLIVAR-SIN VARIEDAD	S	0,21	0,00
2320312	21-009-013-00293-006	101000	OLIVAR-SIN VARIEDAD	S	2,29	0,00
2320313	21-009-014-00031-002	101000	OLIVAR-SIN VARIEDAD	S	2,75	0,00

**Mayor pendiente media****PUNTOS:** 3,00 37.41%

<u>REF.</u>	<u>REFERENCIA SIGPAC</u>	<u>CULTIVO</u>	<u>DESCRIPCIÓN CULTIVO</u>	<u>S/R</u>	<u>PENDIENTE MEDIA (%)</u>	<u>SUP. COMPROM.</u> <u>(ha)</u>
2320310	21-009-013-00279-001	101000	OLIVAR-SIN VARIEDAD	S	30,94	1,16
2320311	21-009-013-00293-005	101000	OLIVAR-SIN VARIEDAD	S	41,16	0,21
2320312	21-009-013-00293-006	101000	OLIVAR-SIN VARIEDAD	S	40,31	2,29
2320313	21-009-014-00031-002	101000	OLIVAR-SIN VARIEDAD	S	37,43	2,75

**Porcentaje de superficie determinada en Red Natura 2000****PUNTOS:** 4,00 100.0%

<u>REF.</u>	<u>REFERENCIA SIGPAC</u>	<u>CULTIVO</u>	<u>DESCRIPCIÓN CULTIVO</u>	<u>S/R</u>	<u>SUP. COMPROM.</u> <u>(ha)</u>	<u>SUP. CUMPLE</u> <u>(ha)</u>
2320310	21-009-013-00279-001	101000	OLIVAR-SIN VARIEDAD	S	1,16	1,16
2320311	21-009-013-00293-005	101000	OLIVAR-SIN VARIEDAD	S	0,21	0,21
2320312	21-009-013-00293-006	101000	OLIVAR-SIN VARIEDAD	S	2,29	2,29
2320313	21-009-014-00031-002	101000	OLIVAR-SIN VARIEDAD	S	2,75	2,75



<u>APELLIDOS Y NOMBRE / RAZÓN SOCIAL</u>	<u>NIF</u>	<u>EXPEDIENTE</u>	<u>SUP. COMPROMETIDA (ha)</u>
PILAR SANCHEZ-DALP LEGUINA Y OTROS, C.B.	E21180021	5007083	29.23

**RESOLUCIÓN  
ADMITIDO**

**IMPORTE POR ANUALIDAD**

	<u>2015</u>	<u>2016</u>	<u>2017</u>	<u>2018</u>	<u>2019</u>
IMPORTE MÁXIMO SUBVENCIONABLE	3.336,31 €	3.336,31 €	3.336,31 €	3.336,31 €	3.336,31 €
IMPORTE MEDIO DE TRANSFERENCIA (€/ha)	114,14 €	114,14 €	114,14 €	114,14 €	114,14 €

**RECINTOS COMPROMETIDOS**

<u>REF.</u>	<u>REFERENCIA SIGPAC</u>	<u>CULTIVO</u>	<u>DESCRIPCIÓN CULTIVO</u>	<u>S/R</u>	<u>PEND. MEDIA (%)</u>	<u>SUP. DEC. ADMIN. (ha)</u>	<u>SUP. CERT. (ha)</u>	<u>SUP. CAMPO (ha)</u>	<u>SUP. COMPROM. (ha)</u>
2906587	21-038-001-00093-006	101000	OLIVAR-SIN VARIEDAD	S	23,66	19,47	19,47		19,47
2906591	21-078-030-00129-007	101000	OLIVAR-SIN VARIEDAD	S	32,92	1,28	1,28		1,28
2906592	21-078-030-00129-001	101000	OLIVAR-SIN VARIEDAD	S	21,19	8,48	8,48		8,48

**RESUMEN CRITERIOS DE SELECCIÓN**

**10.1.12 Agricultura de montaña con orientación ecológica en olivar** PUNTOS: 12,00

	<u>PUNTOS</u>	
Solicitantes de la medida 11, específica para la conversión o mantenimiento en agricultura ecológica	3,00	S
Porcentaje de superficie determinada en zonas con limitaciones naturales u otras limitaciones específicas ubicadas en las zonas de montaña	4,00	100.0%
Porcentaje de superficie determinada situada en zonas RAMSAR	0,00	0.0%
Porcentaje de superficie determinada en zonas vulnerables a la contaminación por nitratos	0,00	0.0%
Mayor pendiente media	1,00	23.35%
Porcentaje de superficie determinada en Red Natura 2000	4,00	100.0%



**DETALLE CRITERIOS DE SELECCIÓN****10.1.12 Agricultura de montaña con orientación ecológica en olivar****PUNTOS:** 12,00**Solicitantes de la medida 11, específica para la conversión o mantenimiento en agricultura ecológica****PUNTOS:** 3,00 S**Porcentaje de superficie determinada en zonas con limitaciones naturales u otras limitaciones específicas ubicadas en las zonas de montaña****PUNTOS:** 4,00 100.0%

<u>REF.</u>	<u>REFERENCIA SIGPAC</u>	<u>CULTIVO DESCRIPCIÓN CULTIVO</u>	<u>S/R</u>	<u>SUP. COMPROM.</u> <u>(ha)</u>	<u>SUP. CUMPLE</u> <u>(ha)</u>
2906587	21-038-001-00093-006	101000 OLIVAR-SIN VARIEDAD	S	19,47	19,47
2906592	21-078-030-00129-001	101000 OLIVAR-SIN VARIEDAD	S	8,48	8,48
2906591	21-078-030-00129-007	101000 OLIVAR-SIN VARIEDAD	S	1,28	1,28

**Porcentaje de superficie determinada situada en zonas RAMSAR****PUNTOS:** 0,00 0.0%

<u>REF.</u>	<u>REFERENCIA SIGPAC</u>	<u>CULTIVO DESCRIPCIÓN CULTIVO</u>	<u>S/R</u>	<u>SUP. COMPROM.</u> <u>(ha)</u>	<u>SUP. CUMPLE</u> <u>(ha)</u>
2906587	21-038-001-00093-006	101000 OLIVAR-SIN VARIEDAD	S	19,47	0,00
2906592	21-078-030-00129-001	101000 OLIVAR-SIN VARIEDAD	S	8,48	0,00
2906591	21-078-030-00129-007	101000 OLIVAR-SIN VARIEDAD	S	1,28	0,00

**Porcentaje de superficie determinada en zonas vulnerables a la contaminación por nitratos****PUNTOS:** 0,00 0.0%

<u>REF.</u>	<u>REFERENCIA SIGPAC</u>	<u>CULTIVO DESCRIPCIÓN CULTIVO</u>	<u>S/R</u>	<u>SUP. COMPROM.</u> <u>(ha)</u>	<u>SUP. CUMPLE</u> <u>(ha)</u>
2906587	21-038-001-00093-006	101000 OLIVAR-SIN VARIEDAD	S	19,47	0,00
2906592	21-078-030-00129-001	101000 OLIVAR-SIN VARIEDAD	S	8,48	0,00
2906591	21-078-030-00129-007	101000 OLIVAR-SIN VARIEDAD	S	1,28	0,00

**Mayor pendiente media****PUNTOS:** 1,00 23.35%

<u>REF.</u>	<u>REFERENCIA SIGPAC</u>	<u>CULTIVO DESCRIPCIÓN CULTIVO</u>	<u>S/R</u>	<u>PENDIENTE MEDIA (%)</u>	<u>SUP. COMPROM.</u> <u>(ha)</u>
2906587	21-038-001-00093-006	101000 OLIVAR-SIN VARIEDAD	S	23,66	19,47
2906592	21-078-030-00129-001	101000 OLIVAR-SIN VARIEDAD	S	21,19	8,48
2906591	21-078-030-00129-007	101000 OLIVAR-SIN VARIEDAD	S	32,92	1,28

**Porcentaje de superficie determinada en Red Natura 2000****PUNTOS:** 4,00 100.0%

<u>REF.</u>	<u>REFERENCIA SIGPAC</u>	<u>CULTIVO DESCRIPCIÓN CULTIVO</u>	<u>S/R</u>	<u>SUP. COMPROM.</u> <u>(ha)</u>	<u>SUP. CUMPLE</u> <u>(ha)</u>
2906587	21-038-001-00093-006	101000 OLIVAR-SIN VARIEDAD	S	19,47	19,47
2906592	21-078-030-00129-001	101000 OLIVAR-SIN VARIEDAD	S	8,48	8,48
2906591	21-078-030-00129-007	101000 OLIVAR-SIN VARIEDAD	S	1,28	1,28



<u>APELLIDOS Y NOMBRE / RAZÓN SOCIAL</u>	<u>NIF</u>	<u>EXPEDIENTE</u>	<u>SUP. COMPROMETIDA</u>		
			<u>(ha)</u>		
PLAZA MUÑOZ FRANCISCO	29370460N	5007925	3.61		
<b>RESOLUCIÓN</b>					
<b>ADMITIDO</b>					
<b>IMPORTE POR ANUALIDAD</b>					
	<u>2015</u>	<u>2016</u>	<u>2017</u>	<u>2018</u>	<u>2019</u>
IMPORTE MÁXIMO SUBVENCIONABLE	412,05 €	412,05 €	412,05 €	412,05 €	412,05 €
IMPORTE MEDIO DE TRANSFERENCIA (€/ha)	114,14 €	114,14 €	114,14 €	114,14 €	114,14 €

**RECINTOS COMPROMETIDOS**

<u>REF.</u>	<u>REFERENCIA SIGPAC</u>	<u>CULTIVO</u>	<u>DESCRIPCIÓN CULTIVO</u>	<u>PEND. MEDIA</u>	<u>SUP. DEC. ADMIN.</u>	<u>SUP. CERT.</u>	<u>SUP. CAMPO</u>	<u>SUP. COMPROM.</u>
				<u>S/R</u>	<u>(%)</u>	<u>(ha)</u>	<u>(ha)</u>	<u>(ha)</u>
2310244	21-020-001-00145-001	101000	OLIVAR-SIN VARIEDAD	S	29,53	0,78	0,78	0,78
2310245	21-020-001-00156-001	101000	OLIVAR-SIN VARIEDAD	S	37,04	0,73	0,73	0,73
2310246	21-020-001-00260-001	101000	OLIVAR-SIN VARIEDAD	S	38,50	1,27	1,27	1,27
2310247	21-020-001-00287-001	101000	OLIVAR-SIN VARIEDAD	S	39,77	0,84	0,83	0,83

**INCIDENCIAS****INCIDENCIA DESCRIPCIÓN**

- 80403 Explotación no inscrita en SIPEA (anexo I, Orden 26 mayo 2015)  
Ref:2310248 Recinto:21-020-002-00065-001 Cultivo:101000 OLIVAR-SIN VARIEDAD Secano
- 80404 Recinto declarado que no cumple en su totalidad con las normas de producción ecológica (anexo I, Orden 26 de mayo de 2015)  
Ref:2310247 Recinto:21-020-001-00287-001 Cultivo:101000 OLIVAR-SIN VARIEDAD Secano Superficie Certificada (Ha):0,83

**RESUMEN CRITERIOS DE SELECCIÓN****10.1.12 Agricultura de montaña con orientación ecológica en olivar****PUNTOS: 14,00**

	<b>PUNTOS</b>	
Solicitantes de la medida 11, específica para la conversión o mantenimiento en agricultura ecológica	3,00	S
Porcentaje de superficie determinada en zonas con limitaciones naturales u otras limitaciones específicas ubicadas en las zonas de montaña	4,00	100.0%
Porcentaje de superficie determinada situada en zonas RAMSAR	0,00	0.0%
Porcentaje de superficie determinada en zonas vulnerables a la contaminación por nitratos	0,00	0.0%
Mayor pendiente media	3,00	36.56%
Porcentaje de superficie determinada en Red Natura 2000	4,00	100.0%



**DETALLE CRITERIOS DE SELECCIÓN****10.1.12 Agricultura de montaña con orientación ecológica en olivar****PUNTOS:** 14,00**Solicitantes de la medida 11, específica para la conversión o mantenimiento en agricultura ecológica****PUNTOS:** 3,00 S**Porcentaje de superficie determinada en zonas con limitaciones naturales u otras limitaciones específicas ubicadas en las zonas de montaña****PUNTOS:** 4,00 100.0%

<u>REF.</u>	<u>REFERENCIA SIGPAC</u>	<u>CULTIVO DESCRIPCIÓN CULTIVO</u>	<u>S/R</u>	<u>SUP. COMPROM.</u> <u>(ha)</u>	<u>SUP. CUMPLE</u> <u>(ha)</u>
2310244	21-020-001-00145-001	101000 OLIVAR-SIN VARIEDAD	S	0,78	0,78
2310245	21-020-001-00156-001	101000 OLIVAR-SIN VARIEDAD	S	0,73	0,73
2310246	21-020-001-00260-001	101000 OLIVAR-SIN VARIEDAD	S	1,27	1,27
2310247	21-020-001-00287-001	101000 OLIVAR-SIN VARIEDAD	S	0,83	0,83

**Porcentaje de superficie determinada situada en zonas RAMSAR****PUNTOS:** 0,00 0.0%

<u>REF.</u>	<u>REFERENCIA SIGPAC</u>	<u>CULTIVO DESCRIPCIÓN CULTIVO</u>	<u>S/R</u>	<u>SUP. COMPROM.</u> <u>(ha)</u>	<u>SUP. CUMPLE</u> <u>(ha)</u>
2310244	21-020-001-00145-001	101000 OLIVAR-SIN VARIEDAD	S	0,78	0,00
2310245	21-020-001-00156-001	101000 OLIVAR-SIN VARIEDAD	S	0,73	0,00
2310246	21-020-001-00260-001	101000 OLIVAR-SIN VARIEDAD	S	1,27	0,00
2310247	21-020-001-00287-001	101000 OLIVAR-SIN VARIEDAD	S	0,83	0,00

**Porcentaje de superficie determinada en zonas vulnerables a la contaminación por nitratos****PUNTOS:** 0,00 0.0%

<u>REF.</u>	<u>REFERENCIA SIGPAC</u>	<u>CULTIVO DESCRIPCIÓN CULTIVO</u>	<u>S/R</u>	<u>SUP. COMPROM.</u> <u>(ha)</u>	<u>SUP. CUMPLE</u> <u>(ha)</u>
2310244	21-020-001-00145-001	101000 OLIVAR-SIN VARIEDAD	S	0,78	0,00
2310245	21-020-001-00156-001	101000 OLIVAR-SIN VARIEDAD	S	0,73	0,00
2310246	21-020-001-00260-001	101000 OLIVAR-SIN VARIEDAD	S	1,27	0,00
2310247	21-020-001-00287-001	101000 OLIVAR-SIN VARIEDAD	S	0,83	0,00

**Mayor pendiente media****PUNTOS:** 3,00 36.56%

<u>REF.</u>	<u>REFERENCIA SIGPAC</u>	<u>CULTIVO DESCRIPCIÓN CULTIVO</u>	<u>S/R</u>	<u>PENDIENTE MEDIA (%)</u>	<u>SUP. COMPROM.</u> <u>(ha)</u>
2310244	21-020-001-00145-001	101000 OLIVAR-SIN VARIEDAD	S	29,53	0,78
2310245	21-020-001-00156-001	101000 OLIVAR-SIN VARIEDAD	S	37,04	0,73
2310246	21-020-001-00260-001	101000 OLIVAR-SIN VARIEDAD	S	38,50	1,27
2310247	21-020-001-00287-001	101000 OLIVAR-SIN VARIEDAD	S	39,77	0,83

**Porcentaje de superficie determinada en Red Natura 2000****PUNTOS:** 4,00 100.0%

<u>REF.</u>	<u>REFERENCIA SIGPAC</u>	<u>CULTIVO DESCRIPCIÓN CULTIVO</u>	<u>S/R</u>	<u>SUP. COMPROM.</u> <u>(ha)</u>	<u>SUP. CUMPLE</u> <u>(ha)</u>
2310244	21-020-001-00145-001	101000 OLIVAR-SIN VARIEDAD	S	0,78	0,78
2310245	21-020-001-00156-001	101000 OLIVAR-SIN VARIEDAD	S	0,73	0,73
2310246	21-020-001-00260-001	101000 OLIVAR-SIN VARIEDAD	S	1,27	1,27
2310247	21-020-001-00287-001	101000 OLIVAR-SIN VARIEDAD	S	0,83	0,83





<u>APELLIDOS Y NOMBRE / RAZÓN SOCIAL</u>	<u>NIF</u>	<u>EXPEDIENTE</u>	<u>SUP. COMPROMETIDA</u>			
			<u>(ha)</u>			
PLAZA MUÑOZ MARIA	75512797W	5007973	0			
<b>RESOLUCIÓN</b>						
INADMITIDO						
<b>IMPORTE POR ANUALIDAD</b>						
		<u>2015</u>	<u>2016</u>	<u>2017</u>	<u>2018</u>	<u>2019</u>
IMPORTE MÁXIMO SUBVENCIONABLE		0,00 €	0,00 €	0,00 €	0,00 €	0,00 €
IMPORTE MEDIO DE TRANSFERENCIA (€/ha)		0,00 €	0,00 €	0,00 €	0,00 €	0,00 €

**INCIDENCIAS****INCIDENCIA DESCRIPCIÓN**

218	La superficie total declarada sobre un mismo recinto en el conjunto de los expedientes, no puede superar la superficie total que el SIGPAC establece para ese recinto. Ref:2390934 Recinto:21-020-001-00159-001 Cultivo:101000 OLIVAR-SIN VARIEDAD Secano Suma de superficies declaradas para este recinto por todos los solicitantes (Áreas):52 Superficie SIGPAC medida para este recinto (Áreas):26 Exceso de superficie declarada (Hectáreas):0,26 Ref:2390938 Recinto:21-020-001-00197-002 Cultivo:101000 OLIVAR-SIN VARIEDAD Secano Suma de superficies declaradas para este recinto por todos los solicitantes (Áreas):100 Superficie SIGPAC medida para este recinto (Áreas):50 Exceso de superficie declarada (Hectáreas):0,5 Ref:2390936 Recinto:21-020-001-00267-001 Cultivo:101000 OLIVAR-SIN VARIEDAD Secano Suma de superficies declaradas para este recinto por todos los solicitantes (Áreas):136 Superficie SIGPAC medida para este recinto (Áreas):68 Exceso de superficie declarada (Hectáreas):0,68 Ref:2390937 Recinto:21-020-001-00268-001 Cultivo:101000 OLIVAR-SIN VARIEDAD Secano Suma de superficies declaradas para este recinto por todos los solicitantes (Áreas):112 Superficie SIGPAC medida para este recinto (Áreas):56 Exceso de superficie declarada (Hectáreas):0,56
80402	El solicitante no está inscrito en SIPEA como operador ecológico
80403	Explotación no inscrita en SIPEA (anexo 1, Orden 26 mayo 2015) Ref:2390934 Recinto:21-020-001-00159-001 Cultivo:101000 OLIVAR-SIN VARIEDAD Secano Ref:2390938 Recinto:21-020-001-00197-002 Cultivo:101000 OLIVAR-SIN VARIEDAD Secano Ref:2390936 Recinto:21-020-001-00267-001 Cultivo:101000 OLIVAR-SIN VARIEDAD Secano Ref:2390937 Recinto:21-020-001-00268-001 Cultivo:101000 OLIVAR-SIN VARIEDAD Secano Ref:2390935 Recinto:21-020-001-00290-001 Cultivo:101000 OLIVAR-SIN VARIEDAD Secano
80406	Superficie admisible para la ayuda menor que la mínima requerida (anexo 1, Orden 26 de mayo de 2015) Sup. Resuelta:0

**RESUMEN CRITERIOS DE SELECCIÓN**

<b>10.1.12 Agricultura de montaña con orientación ecológica en olivar</b>	<b>PUNTOS: 3,00</b>	
	<b>PUNTOS</b>	
Solicitantes de la medida 11, específica para la conversión o mantenimiento en agricultura ecológica	3,00	S
Porcentaje de superficie determinada en zonas con limitaciones naturales u otras limitaciones específicas ubicadas en las zonas de montaña	0,00	0.0%
Porcentaje de superficie determinada situada en zonas RAMSAR	0,00	0.0%
Porcentaje de superficie determinada en zonas vulnerables a la contaminación por nitratos	0,00	0.0%
Mayor pendiente media	0,00	0.0%
Porcentaje de superficie determinada en Red Natura 2000	0,00	0.0%

**DETALLE CRITERIOS DE SELECCIÓN**

<b>10.1.12 Agricultura de montaña con orientación ecológica en olivar</b>	<b>PUNTOS: 3,00</b>	
	<b>PUNTOS:</b>	
Solicitantes de la medida 11, específica para la conversión o mantenimiento en agricultura ecológica	3,00	S
Porcentaje de superficie determinada en zonas con limitaciones naturales u otras limitaciones específicas ubicadas en las zonas de montaña	0,00	0.0%
Porcentaje de superficie determinada situada en zonas RAMSAR	0,00	0.0%
Porcentaje de superficie determinada en zonas vulnerables a la contaminación por nitratos	0,00	0.0%
Mayor pendiente media	0,00	0.0%
Porcentaje de superficie determinada en Red Natura 2000	0,00	0.0%

<u>APELLIDOS Y NOMBRE / RAZÓN SOCIAL</u>		<u>NIF</u>	<u>EXPEDIENTE</u>	<u>SUP. COMPROMETIDA</u>				
				<u>(ha)</u>				
PROTE S.L.		B21223482	5009180	19.1				
<b>RESOLUCIÓN</b>								
<b>ADMITIDO</b>								
<b>IMPORTE POR ANUALIDAD</b>								
		<b>2015</b>	<b>2016</b>	<b>2017</b>	<b>2018</b>	<b>2019</b>		
<b>IMPORTE MÁXIMO SUBVENCIONABLE</b>		2.180,07 €	2.180,07 €	2.180,07 €	2.180,07 €	2.180,07 €		
<b>IMPORTE MEDIO DE TRANSFERENCIA (€/ha)</b>		114,14 €	114,14 €	114,14 €	114,14 €	114,14 €		
<b>RECINTOS COMPROMETIDOS</b>								
<u>REF.</u>	<u>REFERENCIA SIGPAC</u>	<u>CULTIVO</u>	<u>DESCRIPCIÓN CULTIVO</u>	<u>PEND. MEDIA</u>	<u>SUP. DEC. ADMIN.</u>	<u>SUP. CERT.</u>	<u>SUP. CAMPO</u>	<u>SUP. COMPROM.</u>
				<u>S/R</u>	<u>(%)</u>	<u>(ha)</u>	<u>(ha)</u>	<u>(ha)</u>
2942513	21-056-022-00001-009	101000	OLIVAR-SIN VARIEDAD	R	26,62	0,02	0,03	0,02
2942516	21-056-022-00001-009	101000	OLIVAR-SIN VARIEDAD	R	26,62	0,40	0,55	0,40
2942533	21-056-022-00001-009	101000	OLIVAR-SIN VARIEDAD	R	26,62	0,99	1,37	0,99
2942534	21-056-022-00001-009	101000	OLIVAR-SIN VARIEDAD	R	26,62	0,48	0,66	0,48
2942535	21-056-030-00022-015	101000	OLIVAR-SIN VARIEDAD	S	20,24	2,71	2,71	2,71
2942538	21-056-030-00022-013	101000	OLIVAR-SIN VARIEDAD	S	20,69	14,50	16,03	14,50

**RESUMEN CRITERIOS DE SELECCIÓN**

<b>10.1.12 Agricultura de montaña con orientación ecológica en olivar</b>		<b>PUNTOS: 4,00</b>	
		<b>PUNTOS</b>	
<b>Solicitantes de la medida 11, específica para la conversión o mantenimiento en agricultura ecológica</b>		3,00	S
<b>Porcentaje de superficie determinada en zonas con limitaciones naturales u otras limitaciones específicas ubicadas en las zonas de montaña</b>		0,00	0.0%
<b>Porcentaje de superficie determinada situada en zonas RAMSAR</b>		0,00	0.0%
<b>Porcentaje de superficie determinada en zonas vulnerables a la contaminación por nitratos</b>		0,00	0.0%
<b>Mayor pendiente media</b>		1,00	21.21%
<b>Porcentaje de superficie determinada en Red Natura 2000</b>		0,00	0.0%



**DETALLE CRITERIOS DE SELECCIÓN****10.1.12 Agricultura de montaña con orientación ecológica en olivar****PUNTOS: 4,00****Solicitantes de la medida 11, específica para la conversión o mantenimiento en agricultura ecológica****PUNTOS: 3,00 S****Porcentaje de superficie determinada en zonas con limitaciones naturales u otras limitaciones específicas ubicadas en las zonas de montaña****PUNTOS: 0,00 0.0%**

<u>REF.</u>	<u>REFERENCIA SIGPAC</u>	<u>CULTIVO DESCRIPCIÓN CULTIVO</u>	<u>S/R</u>	<u>SUP. COMPROM.</u> <u>(ha)</u>	<u>SUP. CUMPLE</u> <u>(ha)</u>
2942534	21-056-022-00001-009	101000 OLIVAR-SIN VARIEDAD	R	0,48	0,00
2942516	21-056-022-00001-009	101000 OLIVAR-SIN VARIEDAD	R	0,40	0,00
2942513	21-056-022-00001-009	101000 OLIVAR-SIN VARIEDAD	R	0,02	0,00
2942533	21-056-022-00001-009	101000 OLIVAR-SIN VARIEDAD	R	0,99	0,00
2942538	21-056-030-00022-013	101000 OLIVAR-SIN VARIEDAD	S	14,50	0,00
2942535	21-056-030-00022-015	101000 OLIVAR-SIN VARIEDAD	S	2,71	0,00

**Porcentaje de superficie determinada situada en zonas RAMSAR****PUNTOS: 0,00 0.0%**

<u>REF.</u>	<u>REFERENCIA SIGPAC</u>	<u>CULTIVO DESCRIPCIÓN CULTIVO</u>	<u>S/R</u>	<u>SUP. COMPROM.</u> <u>(ha)</u>	<u>SUP. CUMPLE</u> <u>(ha)</u>
2942533	21-056-022-00001-009	101000 OLIVAR-SIN VARIEDAD	R	0,99	0,00
2942534	21-056-022-00001-009	101000 OLIVAR-SIN VARIEDAD	R	0,48	0,00
2942516	21-056-022-00001-009	101000 OLIVAR-SIN VARIEDAD	R	0,40	0,00
2942513	21-056-022-00001-009	101000 OLIVAR-SIN VARIEDAD	R	0,02	0,00
2942538	21-056-030-00022-013	101000 OLIVAR-SIN VARIEDAD	S	14,50	0,00
2942535	21-056-030-00022-015	101000 OLIVAR-SIN VARIEDAD	S	2,71	0,00

**Porcentaje de superficie determinada en zonas vulnerables a la contaminación por nitratos****PUNTOS: 0,00 0.0%**

<u>REF.</u>	<u>REFERENCIA SIGPAC</u>	<u>CULTIVO DESCRIPCIÓN CULTIVO</u>	<u>S/R</u>	<u>SUP. COMPROM.</u> <u>(ha)</u>	<u>SUP. CUMPLE</u> <u>(ha)</u>
2942534	21-056-022-00001-009	101000 OLIVAR-SIN VARIEDAD	R	0,48	0,00
2942513	21-056-022-00001-009	101000 OLIVAR-SIN VARIEDAD	R	0,02	0,00
2942516	21-056-022-00001-009	101000 OLIVAR-SIN VARIEDAD	R	0,40	0,00
2942533	21-056-022-00001-009	101000 OLIVAR-SIN VARIEDAD	R	0,99	0,00
2942538	21-056-030-00022-013	101000 OLIVAR-SIN VARIEDAD	S	14,50	0,00
2942535	21-056-030-00022-015	101000 OLIVAR-SIN VARIEDAD	S	2,71	0,00

**Mayor pendiente media****PUNTOS: 1,00 21.21%**

<u>REF.</u>	<u>REFERENCIA SIGPAC</u>	<u>CULTIVO DESCRIPCIÓN CULTIVO</u>	<u>S/R</u>	<u>PENDIENTE MEDIA (%)</u>	<u>SUP. COMPROM.</u> <u>(ha)</u>
2942516	21-056-022-00001-009	101000 OLIVAR-SIN VARIEDAD	R	26,62	0,40
2942533	21-056-022-00001-009	101000 OLIVAR-SIN VARIEDAD	R	26,62	0,99
2942534	21-056-022-00001-009	101000 OLIVAR-SIN VARIEDAD	R	26,62	0,48
2942513	21-056-022-00001-009	101000 OLIVAR-SIN VARIEDAD	R	26,62	0,02
2942538	21-056-030-00022-013	101000 OLIVAR-SIN VARIEDAD	S	20,69	14,50
2942535	21-056-030-00022-015	101000 OLIVAR-SIN VARIEDAD	S	20,24	2,71

**Porcentaje de superficie determinada en Red Natura 2000****PUNTOS: 0,00 0.0%**

<u>REF.</u>	<u>REFERENCIA SIGPAC</u>	<u>CULTIVO DESCRIPCIÓN CULTIVO</u>	<u>S/R</u>	<u>SUP. COMPROM.</u> <u>(ha)</u>	<u>SUP. CUMPLE</u> <u>(ha)</u>
2942513	21-056-022-00001-009	101000 OLIVAR-SIN VARIEDAD	R	0,02	0,00
2942534	21-056-022-00001-009	101000 OLIVAR-SIN VARIEDAD	R	0,48	0,00
2942533	21-056-022-00001-009	101000 OLIVAR-SIN VARIEDAD	R	0,99	0,00

<b>REF.</b>	<b>REFERENCIA SIGPAC</b>	<b>CULTIVO</b>	<b>DESCRIPCIÓN CULTIVO</b>	<b>S/R</b>	<b>SUP. COMPROM.</b> <b>(ha)</b>	<b>SUP. CUMPLE</b> <b>(ha)</b>
2942516	21-056-022-00001-009	101000	OLIVAR-SIN VARIEDAD	R	0,40	0,00
2942538	21-056-030-00022-013	101000	OLIVAR-SIN VARIEDAD	S	14,50	0,00
2942535	21-056-030-00022-015	101000	OLIVAR-SIN VARIEDAD	S	2,71	0,00



<u>APELLIDOS Y NOMBRE / RAZÓN SOCIAL</u>		<u>NIF</u>	<u>EXPEDIENTE</u>	<u>SUP. COMPROMETIDA</u>				
				<u>(ha)</u>				
QUILES LEAL ANA JULIANA		29278564R	5007544	4.08				
<b>RESOLUCIÓN</b>								
<b>ADMITIDO</b>								
<b>IMPORTE POR ANUALIDAD</b>								
		<b>2015</b>	<b>2016</b>	<b>2017</b>	<b>2018</b>	<b>2019</b>		
<b>IMPORTE MÁXIMO SUBVENCIONABLE</b>		465,69 €	465,69 €	465,69 €	465,69 €	465,69 €		
<b>IMPORTE MEDIO DE TRANSFERENCIA (€/ha)</b>		114,14 €	114,14 €	114,14 €	114,14 €	114,14 €		
<b>RECINTOS COMPROMETIDOS</b>								
<u>REF.</u>	<u>REFERENCIA SIGPAC</u>	<u>CULTIVO</u>	<u>DESCRIPCIÓN CULTIVO</u>	<u>PEND. MEDIA</u>	<u>SUP. DEC. ADMIN.</u>	<u>SUP. CERT.</u>	<u>SUP. CAMPO</u>	<u>SUP. COMPROM.</u>
				<u>S/R</u>	<u>(%)</u>	<u>(ha)</u>	<u>(ha)</u>	<u>(ha)</u>
2296646	21-078-030-00087-003	101000	OLIVAR-SIN VARIEDAD	S	25,02	1,18	1,18	1,18
2296647	21-078-030-00207-005	101000	OLIVAR-SIN VARIEDAD	S	29,27	2,90	2,90	2,90

**RESUMEN CRITERIOS DE SELECCIÓN**

<b>10.1.12 Agricultura de montaña con orientación ecológica en olivar</b>		<b>PUNTOS: 14,00</b>	
		<b>PUNTOS</b>	
Solicitantes de la medida 11, específica para la conversión o mantenimiento en agricultura ecológica		3,00	S
Porcentaje de superficie determinada en zonas con limitaciones naturales u otras limitaciones específicas ubicadas en las zonas de montaña		4,00	100.0%
Porcentaje de superficie determinada situada en zonas RAMSAR		0,00	0.0%
Porcentaje de superficie determinada en zonas vulnerables a la contaminación por nitratos		0,00	0.0%
Mayor pendiente media		3,00	28.04%
Porcentaje de superficie determinada en Red Natura 2000		4,00	100.0%



**DETALLE CRITERIOS DE SELECCIÓN****10.1.12 Agricultura de montaña con orientación ecológica en olivar****PUNTOS: 14,00****Solicitantes de la medida 11, específica para la conversión o mantenimiento en agricultura ecológica****PUNTOS: 3,00 S****Porcentaje de superficie determinada en zonas con limitaciones naturales u otras limitaciones específicas ubicadas en las zonas de montaña****PUNTOS: 4,00 100.0%**

<u>REF.</u>	<u>REFERENCIA SIGPAC</u>	<u>CULTIVO</u>	<u>DESCRIPCIÓN CULTIVO</u>	<u>S/R</u>	<u>SUP. COMPROM.</u> <u>(ha)</u>	<u>SUP. CUMPLE</u> <u>(ha)</u>
2296646	21-078-030-00087-003	101000	OLIVAR-SIN VARIEDAD	S	1,18	1,18
2296647	21-078-030-00207-005	101000	OLIVAR-SIN VARIEDAD	S	2,90	2,90

**Porcentaje de superficie determinada situada en zonas RAMSAR****PUNTOS: 0,00 0.0%**

<u>REF.</u>	<u>REFERENCIA SIGPAC</u>	<u>CULTIVO</u>	<u>DESCRIPCIÓN CULTIVO</u>	<u>S/R</u>	<u>SUP. COMPROM.</u> <u>(ha)</u>	<u>SUP. CUMPLE</u> <u>(ha)</u>
2296646	21-078-030-00087-003	101000	OLIVAR-SIN VARIEDAD	S	1,18	0,00
2296647	21-078-030-00207-005	101000	OLIVAR-SIN VARIEDAD	S	2,90	0,00

**Porcentaje de superficie determinada en zonas vulnerables a la contaminación por nitratos****PUNTOS: 0,00 0.0%**

<u>REF.</u>	<u>REFERENCIA SIGPAC</u>	<u>CULTIVO</u>	<u>DESCRIPCIÓN CULTIVO</u>	<u>S/R</u>	<u>SUP. COMPROM.</u> <u>(ha)</u>	<u>SUP. CUMPLE</u> <u>(ha)</u>
2296646	21-078-030-00087-003	101000	OLIVAR-SIN VARIEDAD	S	1,18	0,00
2296647	21-078-030-00207-005	101000	OLIVAR-SIN VARIEDAD	S	2,90	0,00

**Mayor pendiente media****PUNTOS: 3,00 28.04%**

<u>REF.</u>	<u>REFERENCIA SIGPAC</u>	<u>CULTIVO</u>	<u>DESCRIPCIÓN CULTIVO</u>	<u>S/R</u>	<u>PENDIENTE MEDIA (%)</u>	<u>SUP. COMPROM.</u> <u>(ha)</u>
2296646	21-078-030-00087-003	101000	OLIVAR-SIN VARIEDAD	S	25,02	1,18
2296647	21-078-030-00207-005	101000	OLIVAR-SIN VARIEDAD	S	29,27	2,90

**Porcentaje de superficie determinada en Red Natura 2000****PUNTOS: 4,00 100.0%**

<u>REF.</u>	<u>REFERENCIA SIGPAC</u>	<u>CULTIVO</u>	<u>DESCRIPCIÓN CULTIVO</u>	<u>S/R</u>	<u>SUP. COMPROM.</u> <u>(ha)</u>	<u>SUP. CUMPLE</u> <u>(ha)</u>
2296646	21-078-030-00087-003	101000	OLIVAR-SIN VARIEDAD	S	1,18	1,18
2296647	21-078-030-00207-005	101000	OLIVAR-SIN VARIEDAD	S	2,90	2,90



<u>APELLIDOS Y NOMBRE / RAZÓN SOCIAL</u>		<u>NIF</u>	<u>EXPEDIENTE</u>	<u>SUP. COMPROMETIDA</u>				
				<u>(ha)</u>				
REAL GONZÁLEZ MARÍA CARMEN		29436753L	5006989	8.57				
<b>RESOLUCIÓN</b>								
<b>ADMITIDO</b>								
<b>IMPORTE POR ANUALIDAD</b>								
		<b>2015</b>	<b>2016</b>	<b>2017</b>	<b>2018</b>	<b>2019</b>		
<b>IMPORTE MÁXIMO SUBVENCIONABLE</b>		978,18 €	978,18 €	978,18 €	978,18 €	978,18 €		
<b>IMPORTE MEDIO DE TRANSFERENCIA (€/ha)</b>		114,14 €	114,14 €	114,14 €	114,14 €	114,14 €		
<b>RECINTOS COMPROMETIDOS</b>								
<u>REF.</u>	<u>REFERENCIA SIGPAC</u>	<u>CULTIVO</u>	<u>DESCRIPCIÓN CULTIVO</u>	<u>PEND. MEDIA</u>	<u>SUP. DEC. ADMIN.</u>	<u>SUP. CERT.</u>	<u>SUP. CAMPO</u>	<u>SUP. COMPROM.</u>
				<u>S/R</u>	<u>(%)</u>	<u>(ha)</u>	<u>(ha)</u>	<u>(ha)</u>
2907135	21-008-010-00286-003	101000	OLIVAR-SIN VARIEDAD	S	22,49	1,13	1,13	1,13
2907136	21-008-010-00285-015	101000	OLIVAR-SIN VARIEDAD	S	20,21	4,80	4,80	4,80
2907139	21-008-010-00285-019	101000	OLIVAR-SIN VARIEDAD	S	21,61	0,02	0,02	0,02
2907142	21-008-010-00299-003	101000	OLIVAR-SIN VARIEDAD	S	22,03	2,62	2,62	2,62

**RESUMEN CRITERIOS DE SELECCIÓN**

<b>10.1.12 Agricultura de montaña con orientación ecológica en olivar</b>		<b>PUNTOS: 8,00</b>	
		<b>PUNTOS</b>	
Solicitantes de la medida 11, específica para la conversión o mantenimiento en agricultura ecológica		3,00	S
Porcentaje de superficie determinada en zonas con limitaciones naturales u otras limitaciones específicas ubicadas en las zonas de montaña		4,00	100.0%
Porcentaje de superficie determinada situada en zonas RAMSAR		0,00	0.0%
Porcentaje de superficie determinada en zonas vulnerables a la contaminación por nitratos		0,00	0.0%
Mayor pendiente media		1,00	21.07%
Porcentaje de superficie determinada en Red Natura 2000		0,00	0.0%



**DETALLE CRITERIOS DE SELECCIÓN****10.1.12 Agricultura de montaña con orientación ecológica en olivar****PUNTOS:** 8,00**Solicitantes de la medida 11, específica para la conversión o mantenimiento en agricultura ecológica****PUNTOS:** 3,00 S**Porcentaje de superficie determinada en zonas con limitaciones naturales u otras limitaciones específicas ubicadas en las zonas de montaña****PUNTOS:** 4,00 100.0%

<u>REF.</u>	<u>REFERENCIA SIGPAC</u>	<u>CULTIVO</u>	<u>DESCRIPCIÓN CULTIVO</u>	<u>S/R</u>	<u>SUP. COMPROM.</u> <u>(ha)</u>	<u>SUP. CUMPLE</u> <u>(ha)</u>
2907136	21-008-010-00285-015	101000	OLIVAR-SIN VARIEDAD	S	4,80	4,80
2907139	21-008-010-00285-019	101000	OLIVAR-SIN VARIEDAD	S	0,02	0,02
2907135	21-008-010-00286-003	101000	OLIVAR-SIN VARIEDAD	S	1,13	1,13
2907142	21-008-010-00299-003	101000	OLIVAR-SIN VARIEDAD	S	2,62	2,62

**Porcentaje de superficie determinada situada en zonas RAMSAR****PUNTOS:** 0,00 0.0%

<u>REF.</u>	<u>REFERENCIA SIGPAC</u>	<u>CULTIVO</u>	<u>DESCRIPCIÓN CULTIVO</u>	<u>S/R</u>	<u>SUP. COMPROM.</u> <u>(ha)</u>	<u>SUP. CUMPLE</u> <u>(ha)</u>
2907136	21-008-010-00285-015	101000	OLIVAR-SIN VARIEDAD	S	4,80	0,00
2907139	21-008-010-00285-019	101000	OLIVAR-SIN VARIEDAD	S	0,02	0,00
2907135	21-008-010-00286-003	101000	OLIVAR-SIN VARIEDAD	S	1,13	0,00
2907142	21-008-010-00299-003	101000	OLIVAR-SIN VARIEDAD	S	2,62	0,00

**Porcentaje de superficie determinada en zonas vulnerables a la contaminación por nitratos****PUNTOS:** 0,00 0.0%

<u>REF.</u>	<u>REFERENCIA SIGPAC</u>	<u>CULTIVO</u>	<u>DESCRIPCIÓN CULTIVO</u>	<u>S/R</u>	<u>SUP. COMPROM.</u> <u>(ha)</u>	<u>SUP. CUMPLE</u> <u>(ha)</u>
2907136	21-008-010-00285-015	101000	OLIVAR-SIN VARIEDAD	S	4,80	0,00
2907139	21-008-010-00285-019	101000	OLIVAR-SIN VARIEDAD	S	0,02	0,00
2907135	21-008-010-00286-003	101000	OLIVAR-SIN VARIEDAD	S	1,13	0,00
2907142	21-008-010-00299-003	101000	OLIVAR-SIN VARIEDAD	S	2,62	0,00

**Mayor pendiente media****PUNTOS:** 1,00 21.07%

<u>REF.</u>	<u>REFERENCIA SIGPAC</u>	<u>CULTIVO</u>	<u>DESCRIPCIÓN CULTIVO</u>	<u>S/R</u>	<u>PENDIENTE MEDIA (%)</u>	<u>SUP. COMPROM.</u> <u>(ha)</u>
2907136	21-008-010-00285-015	101000	OLIVAR-SIN VARIEDAD	S	20,21	4,80
2907139	21-008-010-00285-019	101000	OLIVAR-SIN VARIEDAD	S	21,61	0,02
2907135	21-008-010-00286-003	101000	OLIVAR-SIN VARIEDAD	S	22,49	1,13
2907142	21-008-010-00299-003	101000	OLIVAR-SIN VARIEDAD	S	22,03	2,62

**Porcentaje de superficie determinada en Red Natura 2000****PUNTOS:** 0,00 0.0%

<u>REF.</u>	<u>REFERENCIA SIGPAC</u>	<u>CULTIVO</u>	<u>DESCRIPCIÓN CULTIVO</u>	<u>S/R</u>	<u>SUP. COMPROM.</u> <u>(ha)</u>	<u>SUP. CUMPLE</u> <u>(ha)</u>
2907136	21-008-010-00285-015	101000	OLIVAR-SIN VARIEDAD	S	4,80	0,00
2907139	21-008-010-00285-019	101000	OLIVAR-SIN VARIEDAD	S	0,02	0,00
2907135	21-008-010-00286-003	101000	OLIVAR-SIN VARIEDAD	S	1,13	0,00
2907142	21-008-010-00299-003	101000	OLIVAR-SIN VARIEDAD	S	2,62	0,00





<u>APELLIDOS Y NOMBRE / RAZÓN SOCIAL</u>	<u>NIF</u>	<u>EXPEDIENTE</u>	<u>SUP. COMPROMETIDA (ha)</u>
REMESAL GUIJARRO JOSE ANTONIO	08936259T	5007334	2.7

**RESOLUCIÓN  
ADMITIDO**

**IMPORTE POR ANUALIDAD**

	<u>2015</u>	<u>2016</u>	<u>2017</u>	<u>2018</u>	<u>2019</u>
IMPORTE MÁXIMO SUBVENCIONABLE	308,18 €	308,18 €	308,18 €	308,18 €	308,18 €
IMPORTE MEDIO DE TRANSFERENCIA (€/ha)	114,14 €	114,14 €	114,14 €	114,14 €	114,14 €

**RECINTOS COMPROMETIDOS**

<u>REF.</u>	<u>REFERENCIA SIGPAC</u>	<u>CULTIVO</u>	<u>DESCRIPCIÓN CULTIVO</u>	<u>PEND. MEDIA (S/R)</u>	<u>SUP. DEC. ADMIN. (ha)</u>	<u>SUP. CERT. (ha)</u>	<u>SUP. CAMPO (ha)</u>	<u>SUP. COMPROM. (ha)</u>
2908676	21-038-001-00136-002	101000	OLIVAR-SIN VARIEDAD	S	26,21	1,18	1,18	1,18
2908677	21-038-001-00140-001	101000	OLIVAR-SIN VARIEDAD	S	25,10	1,52	1,52	1,52

**RESUMEN CRITERIOS DE SELECCIÓN**

**10.1.12 Agricultura de montaña con orientación ecológica en olivar** PUNTOS: 14,00

	<u>PUNTOS</u>	
Solicitantes de la medida 11, específica para la conversión o mantenimiento en agricultura ecológica	3,00	S
Porcentaje de superficie determinada en zonas con limitaciones naturales u otras limitaciones específicas ubicadas en las zonas de montaña	4,00	100.0%
Porcentaje de superficie determinada situada en zonas RAMSAR	0,00	0.0%
Porcentaje de superficie determinada en zonas vulnerables a la contaminación por nitratos	0,00	0.0%
Mayor pendiente media	3,00	25.59%
Porcentaje de superficie determinada en Red Natura 2000	4,00	100.0%



**DETALLE CRITERIOS DE SELECCIÓN****10.1.12 Agricultura de montaña con orientación ecológica en olivar****PUNTOS:** 14,00**Solicitantes de la medida 11, específica para la conversión o mantenimiento en agricultura ecológica****PUNTOS:** 3,00 S**Porcentaje de superficie determinada en zonas con limitaciones naturales u otras limitaciones específicas ubicadas en las zonas de montaña****PUNTOS:** 4,00 100.0%

<u>REF.</u>	<u>REFERENCIA SIGPAC</u>	<u>CULTIVO</u>	<u>DESCRIPCIÓN CULTIVO</u>	<u>S/R</u>	<u>SUP. COMPROM.</u> <u>(ha)</u>	<u>SUP. CUMPLE</u> <u>(ha)</u>
2908676	21-038-001-00136-002	101000	OLIVAR-SIN VARIEDAD	S	1,18	1,18
2908677	21-038-001-00140-001	101000	OLIVAR-SIN VARIEDAD	S	1,52	1,52

**Porcentaje de superficie determinada situada en zonas RAMSAR****PUNTOS:** 0,00 0.0%

<u>REF.</u>	<u>REFERENCIA SIGPAC</u>	<u>CULTIVO</u>	<u>DESCRIPCIÓN CULTIVO</u>	<u>S/R</u>	<u>SUP. COMPROM.</u> <u>(ha)</u>	<u>SUP. CUMPLE</u> <u>(ha)</u>
2908676	21-038-001-00136-002	101000	OLIVAR-SIN VARIEDAD	S	1,18	0,00
2908677	21-038-001-00140-001	101000	OLIVAR-SIN VARIEDAD	S	1,52	0,00

**Porcentaje de superficie determinada en zonas vulnerables a la contaminación por nitratos****PUNTOS:** 0,00 0.0%

<u>REF.</u>	<u>REFERENCIA SIGPAC</u>	<u>CULTIVO</u>	<u>DESCRIPCIÓN CULTIVO</u>	<u>S/R</u>	<u>SUP. COMPROM.</u> <u>(ha)</u>	<u>SUP. CUMPLE</u> <u>(ha)</u>
2908676	21-038-001-00136-002	101000	OLIVAR-SIN VARIEDAD	S	1,18	0,00
2908677	21-038-001-00140-001	101000	OLIVAR-SIN VARIEDAD	S	1,52	0,00

**Mayor pendiente media****PUNTOS:** 3,00 25.59%

<u>REF.</u>	<u>REFERENCIA SIGPAC</u>	<u>CULTIVO</u>	<u>DESCRIPCIÓN CULTIVO</u>	<u>S/R</u>	<u>PENDIENTE MEDIA (%)</u>	<u>SUP. COMPROM.</u> <u>(ha)</u>
2908676	21-038-001-00136-002	101000	OLIVAR-SIN VARIEDAD	S	26,21	1,18
2908677	21-038-001-00140-001	101000	OLIVAR-SIN VARIEDAD	S	25,10	1,52

**Porcentaje de superficie determinada en Red Natura 2000****PUNTOS:** 4,00 100.0%

<u>REF.</u>	<u>REFERENCIA SIGPAC</u>	<u>CULTIVO</u>	<u>DESCRIPCIÓN CULTIVO</u>	<u>S/R</u>	<u>SUP. COMPROM.</u> <u>(ha)</u>	<u>SUP. CUMPLE</u> <u>(ha)</u>
2908676	21-038-001-00136-002	101000	OLIVAR-SIN VARIEDAD	S	1,18	1,18
2908677	21-038-001-00140-001	101000	OLIVAR-SIN VARIEDAD	S	1,52	1,52



<u>APELLIDOS Y NOMBRE / RAZÓN SOCIAL</u>		<u>NIF</u>	<u>EXPEDIENTE</u>	<u>SUP. COMPROMETIDA</u>				
				<u>(ha)</u>				
REYES BRIOSO JOSE CIPRIANO		29441537L	5008812	3.18				
<b>RESOLUCIÓN</b>								
ADMITIDO								
<b>IMPORTE POR ANUALIDAD</b>								
		<b>2015</b>	<b>2016</b>	<b>2017</b>	<b>2018</b>	<b>2019</b>		
IMPORTE MÁXIMO SUBVENCIONABLE		362,97 €	362,97 €	362,97 €	362,97 €	362,97 €		
IMPORTE MEDIO DE TRANSFERENCIA (€/ha)		114,14 €	114,14 €	114,14 €	114,14 €	114,14 €		
<b>RECINTOS COMPROMETIDOS</b>								
<u>REF.</u>	<u>REFERENCIA SIGPAC</u>	<u>CULTIVO</u>	<u>DESCRIPCIÓN CULTIVO</u>	<u>PEND. MEDIA</u>	<u>SUP. DEC. ADMIN.</u>	<u>SUP. CERT.</u>	<u>SUP. CAMPO</u>	<u>SUP. COMPROM.</u>
				<u>S/R</u>	<u>(%)</u>	<u>(ha)</u>	<u>(ha)</u>	<u>(ha)</u>
2931389	21-039-002-00014-001	101000	OLIVAR-SIN VARIEDAD	S	25,14	1,42	1,42	1,42
2931390	21-039-002-00004-002	101000	OLIVAR-SIN VARIEDAD	S	22,23	1,76	1,76	1,76

### RESUMEN CRITERIOS DE SELECCIÓN

<b>10.1.12 Agricultura de montaña con orientación ecológica en olivar</b>		<b>PUNTOS: 12,00</b>	
		<b>PUNTOS</b>	
Solicitantes de la medida 11, específica para la conversión o mantenimiento en agricultura ecológica		3,00	S
Porcentaje de superficie determinada en zonas con limitaciones naturales u otras limitaciones específicas ubicadas en las zonas de montaña		4,00	100.0%
Porcentaje de superficie determinada situada en zonas RAMSAR		0,00	0.0%
Porcentaje de superficie determinada en zonas vulnerables a la contaminación por nitratos		0,00	0.0%
Mayor pendiente media		1,00	23.53%
Porcentaje de superficie determinada en Red Natura 2000		4,00	100.0%



**DETALLE CRITERIOS DE SELECCIÓN****10.1.12 Agricultura de montaña con orientación ecológica en olivar****PUNTOS:** 12,00**Solicitantes de la medida 11, específica para la conversión o mantenimiento en agricultura ecológica****PUNTOS:** 3,00 S**Porcentaje de superficie determinada en zonas con limitaciones naturales u otras limitaciones específicas ubicadas en las zonas de montaña****PUNTOS:** 4,00 100.0%

<u>REF.</u>	<u>REFERENCIA SIGPAC</u>	<u>CULTIVO</u>	<u>DESCRIPCIÓN CULTIVO</u>	<u>S/R</u>	<u>SUP. COMPROM.</u> <u>(ha)</u>	<u>SUP. CUMPLE</u> <u>(ha)</u>
2931390	21-039-002-00004-002	101000	OLIVAR-SIN VARIEDAD	S	1,76	1,76
2931389	21-039-002-00014-001	101000	OLIVAR-SIN VARIEDAD	S	1,42	1,42

**Porcentaje de superficie determinada situada en zonas RAMSAR****PUNTOS:** 0,00 0.0%

<u>REF.</u>	<u>REFERENCIA SIGPAC</u>	<u>CULTIVO</u>	<u>DESCRIPCIÓN CULTIVO</u>	<u>S/R</u>	<u>SUP. COMPROM.</u> <u>(ha)</u>	<u>SUP. CUMPLE</u> <u>(ha)</u>
2931390	21-039-002-00004-002	101000	OLIVAR-SIN VARIEDAD	S	1,76	0,00
2931389	21-039-002-00014-001	101000	OLIVAR-SIN VARIEDAD	S	1,42	0,00

**Porcentaje de superficie determinada en zonas vulnerables a la contaminación por nitratos****PUNTOS:** 0,00 0.0%

<u>REF.</u>	<u>REFERENCIA SIGPAC</u>	<u>CULTIVO</u>	<u>DESCRIPCIÓN CULTIVO</u>	<u>S/R</u>	<u>SUP. COMPROM.</u> <u>(ha)</u>	<u>SUP. CUMPLE</u> <u>(ha)</u>
2931390	21-039-002-00004-002	101000	OLIVAR-SIN VARIEDAD	S	1,76	0,00
2931389	21-039-002-00014-001	101000	OLIVAR-SIN VARIEDAD	S	1,42	0,00

**Mayor pendiente media****PUNTOS:** 1,00 23.53%

<u>REF.</u>	<u>REFERENCIA SIGPAC</u>	<u>CULTIVO</u>	<u>DESCRIPCIÓN CULTIVO</u>	<u>S/R</u>	<u>PENDIENTE MEDIA (%)</u>	<u>SUP. COMPROM.</u> <u>(ha)</u>
2931390	21-039-002-00004-002	101000	OLIVAR-SIN VARIEDAD	S	22,23	1,76
2931389	21-039-002-00014-001	101000	OLIVAR-SIN VARIEDAD	S	25,14	1,42

**Porcentaje de superficie determinada en Red Natura 2000****PUNTOS:** 4,00 100.0%

<u>REF.</u>	<u>REFERENCIA SIGPAC</u>	<u>CULTIVO</u>	<u>DESCRIPCIÓN CULTIVO</u>	<u>S/R</u>	<u>SUP. COMPROM.</u> <u>(ha)</u>	<u>SUP. CUMPLE</u> <u>(ha)</u>
2931390	21-039-002-00004-002	101000	OLIVAR-SIN VARIEDAD	S	1,76	1,76
2931389	21-039-002-00014-001	101000	OLIVAR-SIN VARIEDAD	S	1,42	1,42



<u>APELLIDOS Y NOMBRE / RAZÓN SOCIAL</u>	<u>NIF</u>	<u>EXPEDIENTE</u>	<u>SUP. COMPROMETIDA</u>		
			<u>(ha)</u>		
RINCON PEREZ BERNABE	75538662S	5007824	24.72		
<b>RESOLUCIÓN ADMITIDO</b>					
<b>IMPORTE POR ANUALIDAD</b>					
	<b>2015</b>	<b>2016</b>	<b>2017</b>	<b>2018</b>	<b>2019</b>
<b>IMPORTE MÁXIMO SUBVENCIONABLE</b>	2.821,54 €	2.821,54 €	2.821,54 €	2.821,54 €	2.821,54 €
<b>IMPORTE MEDIO DE TRANSFERENCIA (€/ha)</b>	114,14 €	114,14 €	114,14 €	114,14 €	114,14 €

**RECINTOS COMPROMETIDOS**

<u>REF.</u>	<u>REFERENCIA SIGPAC</u>	<u>CULTIVO</u>	<u>DESCRIPCIÓN CULTIVO</u>	<u>S/R</u>	<u>PEND. MEDIA (%)</u>	<u>SUP. DEC. ADMIN. (ha)</u>	<u>SUP. CERT. (ha)</u>	<u>SUP. CAMPO (ha)</u>	<u>SUP. COMPROM. (ha)</u>
2913772	21-038-001-00038-002	101000	OLIVAR-SIN VARIEDAD	S	25,00	2,57	2,57		2,57
2913773	21-038-001-00039-001	101000	OLIVAR-SIN VARIEDAD	S	29,07	2,82	2,82		2,82
2913778	21-038-001-00076-003	101000	OLIVAR-SIN VARIEDAD	S	29,23	11,62	11,02		11,02
2913779	21-038-001-00077-011	101000	OLIVAR-SIN VARIEDAD	S	21,23	5,67	5,67		5,67
2913781	21-038-001-00086-001	101000	OLIVAR-SIN VARIEDAD	S	25,08	2,24	2,24		2,24
2913785	21-038-001-00106-003	101000	OLIVAR-SIN VARIEDAD	S	39,92	0,40	0,40		0,40

**INCIDENCIAS****INCIDENCIA DESCRIPCIÓN**

219	Superficie declarada sobre un mismo recinto, en un mismo expediente, mayor que la superficie total del recinto SIGPAC. Ref:2913777 Recinto:21-038-001-00076-006 Cultivo:101000 OLIVAR-SIN VARIEDAD Secano Suma de superficies declaradas para este recinto por el solicitante (Áreas):60 Superficie SIGPAC total para el recinto (Áreas):0 Exceso de superficie declarada (Hectáreas):0,6
80404	Recinto declarado que no cumple en su totalidad con las normas de producción ecológica (anexo I, Orden 26 de mayo de 2015) Ref:2913778 Recinto:21-038-001-00076-003 Cultivo:101000 OLIVAR-SIN VARIEDAD Secano Superficie Certificada (Ha):11,02

**RESUMEN CRITERIOS DE SELECCIÓN**

<b>10.1.12 Agricultura de montaña con orientación ecológica en olivar</b>	<b>PUNTOS: 14,00</b>	
	<b>PUNTOS</b>	
Solicitantes de la medida 11, específica para la conversión o mantenimiento en agricultura ecológica	3,00	S
Porcentaje de superficie determinada en zonas con limitaciones naturales u otras limitaciones específicas ubicadas en las zonas de montaña	4,00	100.0%
Porcentaje de superficie determinada situada en zonas RAMSAR	0,00	0.0%
Porcentaje de superficie determinada en zonas vulnerables a la contaminación por nitratos	0,00	0.0%
Mayor pendiente media	3,00	26.73%
Porcentaje de superficie determinada en Red Natura 2000	4,00	100.0%



**DETALLE CRITERIOS DE SELECCIÓN****10.1.12 Agricultura de montaña con orientación ecológica en olivar****PUNTOS:** 14,00**Solicitantes de la medida 11, específica para la conversión o mantenimiento en agricultura ecológica****PUNTOS:** 3,00 S**Porcentaje de superficie determinada en zonas con limitaciones naturales u otras limitaciones específicas ubicadas en las zonas de montaña****PUNTOS:** 4,00 100.0%

<u>REF.</u>	<u>REFERENCIA SIGPAC</u>	<u>CULTIVO DESCRIPCIÓN CULTIVO</u>	<u>S/R</u>	<u>SUP. COMPROM.</u> <u>(ha)</u>	<u>SUP. CUMPLE</u> <u>(ha)</u>
2913772	21-038-001-00038-002	101000 OLIVAR-SIN VARIEDAD	S	2,57	2,57
2913773	21-038-001-00039-001	101000 OLIVAR-SIN VARIEDAD	S	2,82	2,82
2913778	21-038-001-00076-003	101000 OLIVAR-SIN VARIEDAD	S	11,02	11,02
2913779	21-038-001-00077-011	101000 OLIVAR-SIN VARIEDAD	S	5,67	5,67
2913781	21-038-001-00086-001	101000 OLIVAR-SIN VARIEDAD	S	2,24	2,24
2913785	21-038-001-00106-003	101000 OLIVAR-SIN VARIEDAD	S	0,40	0,40

**Porcentaje de superficie determinada situada en zonas RAMSAR****PUNTOS:** 0,00 0.0%

<u>REF.</u>	<u>REFERENCIA SIGPAC</u>	<u>CULTIVO DESCRIPCIÓN CULTIVO</u>	<u>S/R</u>	<u>SUP. COMPROM.</u> <u>(ha)</u>	<u>SUP. CUMPLE</u> <u>(ha)</u>
2913772	21-038-001-00038-002	101000 OLIVAR-SIN VARIEDAD	S	2,57	0,00
2913773	21-038-001-00039-001	101000 OLIVAR-SIN VARIEDAD	S	2,82	0,00
2913778	21-038-001-00076-003	101000 OLIVAR-SIN VARIEDAD	S	11,02	0,00
2913779	21-038-001-00077-011	101000 OLIVAR-SIN VARIEDAD	S	5,67	0,00
2913781	21-038-001-00086-001	101000 OLIVAR-SIN VARIEDAD	S	2,24	0,00
2913785	21-038-001-00106-003	101000 OLIVAR-SIN VARIEDAD	S	0,40	0,00

**Porcentaje de superficie determinada en zonas vulnerables a la contaminación por nitratos****PUNTOS:** 0,00 0.0%

<u>REF.</u>	<u>REFERENCIA SIGPAC</u>	<u>CULTIVO DESCRIPCIÓN CULTIVO</u>	<u>S/R</u>	<u>SUP. COMPROM.</u> <u>(ha)</u>	<u>SUP. CUMPLE</u> <u>(ha)</u>
2913772	21-038-001-00038-002	101000 OLIVAR-SIN VARIEDAD	S	2,57	0,00
2913773	21-038-001-00039-001	101000 OLIVAR-SIN VARIEDAD	S	2,82	0,00
2913778	21-038-001-00076-003	101000 OLIVAR-SIN VARIEDAD	S	11,02	0,00
2913779	21-038-001-00077-011	101000 OLIVAR-SIN VARIEDAD	S	5,67	0,00
2913781	21-038-001-00086-001	101000 OLIVAR-SIN VARIEDAD	S	2,24	0,00
2913785	21-038-001-00106-003	101000 OLIVAR-SIN VARIEDAD	S	0,40	0,00

**Mayor pendiente media****PUNTOS:** 3,00 26.73%

<u>REF.</u>	<u>REFERENCIA SIGPAC</u>	<u>CULTIVO DESCRIPCIÓN CULTIVO</u>	<u>S/R</u>	<u>PENDIENTE MEDIA (%)</u>	<u>SUP. COMPROM.</u> <u>(ha)</u>
2913772	21-038-001-00038-002	101000 OLIVAR-SIN VARIEDAD	S	25,00	2,57
2913773	21-038-001-00039-001	101000 OLIVAR-SIN VARIEDAD	S	29,07	2,82
2913778	21-038-001-00076-003	101000 OLIVAR-SIN VARIEDAD	S	29,23	11,02
2913779	21-038-001-00077-011	101000 OLIVAR-SIN VARIEDAD	S	21,23	5,67
2913781	21-038-001-00086-001	101000 OLIVAR-SIN VARIEDAD	S	25,08	2,24
2913785	21-038-001-00106-003	101000 OLIVAR-SIN VARIEDAD	S	39,92	0,40

**Porcentaje de superficie determinada en Red Natura 2000****PUNTOS:** 4,00 100.0%

<u>REF.</u>	<u>REFERENCIA SIGPAC</u>	<u>CULTIVO DESCRIPCIÓN CULTIVO</u>	<u>S/R</u>	<u>SUP. COMPROM.</u> <u>(ha)</u>	<u>SUP. CUMPLE</u> <u>(ha)</u>
2913772	21-038-001-00038-002	101000 OLIVAR-SIN VARIEDAD	S	2,57	2,57
2913773	21-038-001-00039-001	101000 OLIVAR-SIN VARIEDAD	S	2,82	2,82
2913778	21-038-001-00076-003	101000 OLIVAR-SIN VARIEDAD	S	11,02	11,02

<b>REF.</b>	<b>REFERENCIA SIGPAC</b>	<b>CULTIVO</b>	<b>DESCRIPCIÓN CULTIVO</b>	<b>S/R</b>	<b>SUP. COMPROM.</b> <b>(ha)</b>	<b>SUP. CUMPLE</b> <b>(ha)</b>
2913779	21-038-001-00077-011	101000	OLIVAR-SIN VARIEDAD	S	5,67	5,67
2913781	21-038-001-00086-001	101000	OLIVAR-SIN VARIEDAD	S	2,24	2,24
2913785	21-038-001-00106-003	101000	OLIVAR-SIN VARIEDAD	S	0,40	0,40



<u>APELLIDOS Y NOMBRE / RAZÓN SOCIAL</u>		<u>NIF</u>	<u>EXPEDIENTE</u>	<u>SUP. COMPROMETIDA</u>				
				<u>(ha)</u>				
RINCON TRUJILLO MARIA LUISA LUZ		28467573J	5007158	1.85				
<b>RESOLUCIÓN</b>								
<b>ADMITIDO</b>								
<b>IMPORTE POR ANUALIDAD</b>								
		<b>2015</b>	<b>2016</b>	<b>2017</b>	<b>2018</b>	<b>2019</b>		
<b>IMPORTE MÁXIMO SUBVENCIONABLE</b>		211,16 €	211,16 €	211,16 €	211,16 €	211,16 €		
<b>IMPORTE MEDIO DE TRANSFERENCIA (€/ha)</b>		114,14 €	114,14 €	114,14 €	114,14 €	114,14 €		
<b>RECINTOS COMPROMETIDOS</b>								
<u>REF.</u>	<u>REFERENCIA SIGPAC</u>	<u>CULTIVO</u>	<u>DESCRIPCIÓN CULTIVO</u>	<u>PEND. MEDIA</u>	<u>SUP. DEC. ADMIN.</u>	<u>SUP. CERT.</u>	<u>SUP. CAMPO</u>	<u>SUP. COMPROM.</u>
				<u>S/R</u>	<u>(%)</u>	<u>(ha)</u>	<u>(ha)</u>	<u>(ha)</u>
2286572	21-068-020-00460-001	101000	OLIVAR-SIN VARIEDAD	S	24,68	1,57	1,57	1,57
2286573	21-068-020-00481-002	101000	OLIVAR-SIN VARIEDAD	S	29,29	0,28	0,28	0,28

### RESUMEN CRITERIOS DE SELECCIÓN

<b>10.1.12 Agricultura de montaña con orientación ecológica en olivar</b>		<b>PUNTOS: 14,00</b>	
		<b>PUNTOS</b>	
Solicitantes de la medida 11, específica para la conversión o mantenimiento en agricultura ecológica		3,00	S
Porcentaje de superficie determinada en zonas con limitaciones naturales u otras limitaciones específicas ubicadas en las zonas de montaña		4,00	100.0%
Porcentaje de superficie determinada situada en zonas RAMSAR		0,00	0.0%
Porcentaje de superficie determinada en zonas vulnerables a la contaminación por nitratos		0,00	0.0%
Mayor pendiente media		3,00	25.38%
Porcentaje de superficie determinada en Red Natura 2000		4,00	100.0%





**DETALLE CRITERIOS DE SELECCIÓN****10.1.12 Agricultura de montaña con orientación ecológica en olivar****PUNTOS:** 14,00**Solicitantes de la medida 11, específica para la conversión o mantenimiento en agricultura ecológica****PUNTOS:** 3,00 S**Porcentaje de superficie determinada en zonas con limitaciones naturales u otras limitaciones específicas ubicadas en las zonas de montaña****PUNTOS:** 4,00 100.0%

<u>REF.</u>	<u>REFERENCIA SIGPAC</u>	<u>CULTIVO</u>	<u>DESCRIPCIÓN CULTIVO</u>	<u>S/R</u>	<u>SUP. COMPROM.</u> <u>(ha)</u>	<u>SUP. CUMPLE</u> <u>(ha)</u>
2286572	21-068-020-00460-001	101000	OLIVAR-SIN VARIEDAD	S	1,57	1,57
2286573	21-068-020-00481-002	101000	OLIVAR-SIN VARIEDAD	S	0,28	0,28

**Porcentaje de superficie determinada situada en zonas RAMSAR****PUNTOS:** 0,00 0.0%

<u>REF.</u>	<u>REFERENCIA SIGPAC</u>	<u>CULTIVO</u>	<u>DESCRIPCIÓN CULTIVO</u>	<u>S/R</u>	<u>SUP. COMPROM.</u> <u>(ha)</u>	<u>SUP. CUMPLE</u> <u>(ha)</u>
2286572	21-068-020-00460-001	101000	OLIVAR-SIN VARIEDAD	S	1,57	0,00
2286573	21-068-020-00481-002	101000	OLIVAR-SIN VARIEDAD	S	0,28	0,00

**Porcentaje de superficie determinada en zonas vulnerables a la contaminación por nitratos****PUNTOS:** 0,00 0.0%

<u>REF.</u>	<u>REFERENCIA SIGPAC</u>	<u>CULTIVO</u>	<u>DESCRIPCIÓN CULTIVO</u>	<u>S/R</u>	<u>SUP. COMPROM.</u> <u>(ha)</u>	<u>SUP. CUMPLE</u> <u>(ha)</u>
2286572	21-068-020-00460-001	101000	OLIVAR-SIN VARIEDAD	S	1,57	0,00
2286573	21-068-020-00481-002	101000	OLIVAR-SIN VARIEDAD	S	0,28	0,00

**Mayor pendiente media****PUNTOS:** 3,00 25.38%

<u>REF.</u>	<u>REFERENCIA SIGPAC</u>	<u>CULTIVO</u>	<u>DESCRIPCIÓN CULTIVO</u>	<u>S/R</u>	<u>PENDIENTE MEDIA (%)</u>	<u>SUP. COMPROM.</u> <u>(ha)</u>
2286572	21-068-020-00460-001	101000	OLIVAR-SIN VARIEDAD	S	24,68	1,57
2286573	21-068-020-00481-002	101000	OLIVAR-SIN VARIEDAD	S	29,29	0,28

**Porcentaje de superficie determinada en Red Natura 2000****PUNTOS:** 4,00 100.0%

<u>REF.</u>	<u>REFERENCIA SIGPAC</u>	<u>CULTIVO</u>	<u>DESCRIPCIÓN CULTIVO</u>	<u>S/R</u>	<u>SUP. COMPROM.</u> <u>(ha)</u>	<u>SUP. CUMPLE</u> <u>(ha)</u>
2286572	21-068-020-00460-001	101000	OLIVAR-SIN VARIEDAD	S	1,57	1,57
2286573	21-068-020-00481-002	101000	OLIVAR-SIN VARIEDAD	S	0,28	0,28



<u>APELLIDOS Y NOMBRE / RAZÓN SOCIAL</u>		<u>NIF</u>	<u>EXPEDIENTE</u>	<u>SUP. COMPROMETIDA</u>				
				<u>(ha)</u>				
RIPOLL MUÑOZ FRANCISCO MANUEL		29439454Y	5007015	2.28				
<b>RESOLUCIÓN</b>								
ADMITIDO								
<b>IMPORTE POR ANUALIDAD</b>								
		<b>2015</b>	<b>2016</b>	<b>2017</b>	<b>2018</b>	<b>2019</b>		
IMPORTE MÁXIMO SUBVENCIONABLE		260,24 €	260,24 €	260,24 €	260,24 €	260,24 €		
IMPORTE MEDIO DE TRANSFERENCIA (€/ha)		114,14 €	114,14 €	114,14 €	114,14 €	114,14 €		
<b>RECINTOS COMPROMETIDOS</b>								
<u>REF.</u>	<u>REFERENCIA SIGPAC</u>	<u>CULTIVO</u>	<u>DESCRIPCIÓN CULTIVO</u>	<u>PEND. MEDIA</u>	<u>SUP. DEC. ADMIN.</u>	<u>SUP. CERT.</u>	<u>SUP. CAMPO</u>	<u>SUP. COMPROM.</u>
				<u>S/R</u>	<u>(%)</u>	<u>(ha)</u>	<u>(ha)</u>	<u>(ha)</u>
2907164	21-029-002-00157-001	101000	OLIVAR-SIN VARIEDAD	S	33,58	0,34	0,34	0,34
2907167	21-029-006-00007-003	101000	OLIVAR-SIN VARIEDAD	S	27,70	1,94	1,94	1,94

### RESUMEN CRITERIOS DE SELECCIÓN

<b>10.1.12 Agricultura de montaña con orientación ecológica en olivar</b>		<b>PUNTOS: 14,00</b>	
		<b>PUNTOS</b>	
Solicitantes de la medida 11, específica para la conversión o mantenimiento en agricultura ecológica		3,00	S
Porcentaje de superficie determinada en zonas con limitaciones naturales u otras limitaciones específicas ubicadas en las zonas de montaña		4,00	100.0%
Porcentaje de superficie determinada situada en zonas RAMSAR		0,00	0.0%
Porcentaje de superficie determinada en zonas vulnerables a la contaminación por nitratos		0,00	0.0%
Mayor pendiente media		3,00	28.58%
Porcentaje de superficie determinada en Red Natura 2000		4,00	100.0%



**DETALLE CRITERIOS DE SELECCIÓN****10.1.12 Agricultura de montaña con orientación ecológica en olivar****PUNTOS:** 14,00**Solicitantes de la medida 11, específica para la conversión o mantenimiento en agricultura ecológica****PUNTOS:** 3,00 S**Porcentaje de superficie determinada en zonas con limitaciones naturales u otras limitaciones específicas ubicadas en las zonas de montaña****PUNTOS:** 4,00 100.0%

<u>REF.</u>	<u>REFERENCIA SIGPAC</u>	<u>CULTIVO</u>	<u>DESCRIPCIÓN CULTIVO</u>	<u>S/R</u>	<u>SUP. COMPROM.</u> <u>(ha)</u>	<u>SUP. CUMPLE</u> <u>(ha)</u>
2907164	21-029-002-00157-001	101000	OLIVAR-SIN VARIEDAD	S	0,34	0,34
2907167	21-029-006-00007-003	101000	OLIVAR-SIN VARIEDAD	S	1,94	1,94

**Porcentaje de superficie determinada situada en zonas RAMSAR****PUNTOS:** 0,00 0.0%

<u>REF.</u>	<u>REFERENCIA SIGPAC</u>	<u>CULTIVO</u>	<u>DESCRIPCIÓN CULTIVO</u>	<u>S/R</u>	<u>SUP. COMPROM.</u> <u>(ha)</u>	<u>SUP. CUMPLE</u> <u>(ha)</u>
2907164	21-029-002-00157-001	101000	OLIVAR-SIN VARIEDAD	S	0,34	0,00
2907167	21-029-006-00007-003	101000	OLIVAR-SIN VARIEDAD	S	1,94	0,00

**Porcentaje de superficie determinada en zonas vulnerables a la contaminación por nitratos****PUNTOS:** 0,00 0.0%

<u>REF.</u>	<u>REFERENCIA SIGPAC</u>	<u>CULTIVO</u>	<u>DESCRIPCIÓN CULTIVO</u>	<u>S/R</u>	<u>SUP. COMPROM.</u> <u>(ha)</u>	<u>SUP. CUMPLE</u> <u>(ha)</u>
2907164	21-029-002-00157-001	101000	OLIVAR-SIN VARIEDAD	S	0,34	0,00
2907167	21-029-006-00007-003	101000	OLIVAR-SIN VARIEDAD	S	1,94	0,00

**Mayor pendiente media****PUNTOS:** 3,00 28.58%

<u>REF.</u>	<u>REFERENCIA SIGPAC</u>	<u>CULTIVO</u>	<u>DESCRIPCIÓN CULTIVO</u>	<u>S/R</u>	<u>PENDIENTE MEDIA (%)</u>	<u>SUP. COMPROM.</u> <u>(ha)</u>
2907164	21-029-002-00157-001	101000	OLIVAR-SIN VARIEDAD	S	33,58	0,34
2907167	21-029-006-00007-003	101000	OLIVAR-SIN VARIEDAD	S	27,70	1,94

**Porcentaje de superficie determinada en Red Natura 2000****PUNTOS:** 4,00 100.0%

<u>REF.</u>	<u>REFERENCIA SIGPAC</u>	<u>CULTIVO</u>	<u>DESCRIPCIÓN CULTIVO</u>	<u>S/R</u>	<u>SUP. COMPROM.</u> <u>(ha)</u>	<u>SUP. CUMPLE</u> <u>(ha)</u>
2907164	21-029-002-00157-001	101000	OLIVAR-SIN VARIEDAD	S	0,34	0,34
2907167	21-029-006-00007-003	101000	OLIVAR-SIN VARIEDAD	S	1,94	1,94



<u>APELLIDOS Y NOMBRE / RAZÓN SOCIAL</u>		<u>NIF</u>	<u>EXPEDIENTE</u>	<u>SUP. COMPROMETIDA</u>				
				<u>(ha)</u>				
RIVAS BAYON JOSE ANTONIO		29434413W	5007692	11.89				
<b>RESOLUCIÓN</b>								
<b>ADMITIDO</b>								
<b>IMPORTE POR ANUALIDAD</b>								
		<b>2015</b>	<b>2016</b>	<b>2017</b>	<b>2018</b>	<b>2019</b>		
<b>IMPORTE MÁXIMO SUBVENCIONABLE</b>		1.357,12 €	1.357,12 €	1.357,12 €	1.357,12 €	1.357,12 €		
<b>IMPORTE MEDIO DE TRANSFERENCIA (€/ha)</b>		114,14 €	114,14 €	114,14 €	114,14 €	114,14 €		
<b>RECINTOS COMPROMETIDOS</b>								
<u>REF.</u>	<u>REFERENCIA SIGPAC</u>	<u>CULTIVO</u>	<u>DESCRIPCIÓN CULTIVO</u>	<u>PEND. MEDIA</u>	<u>SUP. DEC. ADMIN.</u>	<u>SUP. CERT.</u>	<u>SUP. CAMPO</u>	<u>SUP. COMPROM.</u>
				<u>S/R</u>	<u>(%)</u>	<u>(ha)</u>	<u>(ha)</u>	<u>(ha)</u>
2912124	21-008-010-00083-020	101000	OLIVAR-SIN VARIEDAD	S	31,13	11,89	11,91	11,89

**INCIDENCIAS****INCIDENCIA DESCRIPCIÓN**

80403 Explotación no inscrita en SIPEA (anexo I, Orden 26 mayo 2015)  
 Ref:2912126 Recinto:21-008-010-00083-066 Cultivo:101000 OLIVAR-SIN VARIEDAD Secano  
 Ref:2912127 Recinto:21-008-010-00093-001 Cultivo:101000 OLIVAR-SIN VARIEDAD Secano

**RESUMEN CRITERIOS DE SELECCIÓN**

<b>10.1.12 Agricultura de montaña con orientación ecológica en olivar</b>		<b>PUNTOS: 10,00</b>	
	<b>PUNTOS</b>		
Solicitantes de la medida 11, específica para la conversión o mantenimiento en agricultura ecológica	3,00	S	
Porcentaje de superficie determinada en zonas con limitaciones naturales u otras limitaciones específicas ubicadas en las zonas de montaña	4,00	100.0%	
Porcentaje de superficie determinada situada en zonas RAMSAR	0,00	0.0%	
Porcentaje de superficie determinada en zonas vulnerables a la contaminación por nitratos	0,00	0.0%	
Mayor pendiente media	3,00	31.13%	
Porcentaje de superficie determinada en Red Natura 2000	0,00	0.0%	



**DETALLE CRITERIOS DE SELECCIÓN****10.1.12 Agricultura de montaña con orientación ecológica en olivar PUNTOS: 10,00****Solicitantes de la medida 11, específica para la conversión o mantenimiento en agricultura ecológica PUNTOS: 3,00 S****Porcentaje de superficie determinada en zonas con limitaciones naturales u otras limitaciones específicas ubicadas en las zonas de montaña PUNTOS: 4,00 100.0%**

<u>REF.</u>	<u>REFERENCIA SIGPAC</u>	<u>CULTIVO DESCRIPCIÓN CULTIVO</u>	<u>S/R</u>	<u>SUP. COMPROM. (ha)</u>	<u>SUP. CUMPLE (ha)</u>
2912124	21-008-010-00083-020	101000 OLIVAR-SIN VARIEDAD	S	11,89	11,89

**Porcentaje de superficie determinada situada en zonas RAMSAR PUNTOS: 0,00 0.0%**

<u>REF.</u>	<u>REFERENCIA SIGPAC</u>	<u>CULTIVO DESCRIPCIÓN CULTIVO</u>	<u>S/R</u>	<u>SUP. COMPROM. (ha)</u>	<u>SUP. CUMPLE (ha)</u>
2912124	21-008-010-00083-020	101000 OLIVAR-SIN VARIEDAD	S	11,89	0,00

**Porcentaje de superficie determinada en zonas vulnerables a la contaminación por nitratos PUNTOS: 0,00 0.0%**

<u>REF.</u>	<u>REFERENCIA SIGPAC</u>	<u>CULTIVO DESCRIPCIÓN CULTIVO</u>	<u>S/R</u>	<u>SUP. COMPROM. (ha)</u>	<u>SUP. CUMPLE (ha)</u>
2912124	21-008-010-00083-020	101000 OLIVAR-SIN VARIEDAD	S	11,89	0,00

**Mayor pendiente media PUNTOS: 3,00 31.13%**

<u>REF.</u>	<u>REFERENCIA SIGPAC</u>	<u>CULTIVO DESCRIPCIÓN CULTIVO</u>	<u>S/R</u>	<u>PENDIENTE MEDIA (%)</u>	<u>SUP. COMPROM. (ha)</u>
2912124	21-008-010-00083-020	101000 OLIVAR-SIN VARIEDAD	S	31,13	11,89

**Porcentaje de superficie determinada en Red Natura 2000 PUNTOS: 0,00 0.0%**

<u>REF.</u>	<u>REFERENCIA SIGPAC</u>	<u>CULTIVO DESCRIPCIÓN CULTIVO</u>	<u>S/R</u>	<u>SUP. COMPROM. (ha)</u>	<u>SUP. CUMPLE (ha)</u>
2912124	21-008-010-00083-020	101000 OLIVAR-SIN VARIEDAD	S	11,89	0,00



<u>APELLIDOS Y NOMBRE / RAZÓN SOCIAL</u>		<u>NIF</u>	<u>EXPEDIENTE</u>	<u>SUP. COMPROMETIDA</u>				
				<u>(ha)</u>				
RODGER PAVON ALEJANDRO		29771166N	5001785	5.43				
<b>RESOLUCIÓN</b>								
<b>ADMITIDO</b>								
<b>IMPORTE POR ANUALIDAD</b>								
		<b>2015</b>	<b>2016</b>	<b>2017</b>	<b>2018</b>	<b>2019</b>		
<b>IMPORTE MÁXIMO SUBVENCIONABLE</b>		619,78 €	619,78 €	619,78 €	619,78 €	619,78 €		
<b>IMPORTE MEDIO DE TRANSFERENCIA (€/ha)</b>		114,14 €	114,14 €	114,14 €	114,14 €	114,14 €		
<b>RECINTOS COMPROMETIDOS</b>								
<u>REF.</u>	<u>REFERENCIA SIGPAC</u>	<u>CULTIVO</u>	<u>DESCRIPCIÓN CULTIVO</u>	<u>PEND. MEDIA</u>	<u>SUP. DEC. ADMIN.</u>	<u>SUP. CERT.</u>	<u>SUP. CAMPO</u>	<u>SUP. COMPROM.</u>
				<u>S/R</u>	<u>(%)</u>	<u>(ha)</u>	<u>(ha)</u>	<u>(ha)</u>
2288605	21-031-002-00438-037	101000	OLIVAR-SIN VARIEDAD	S	24,94	5,43	5,43	5,43

### RESUMEN CRITERIOS DE SELECCIÓN

<b>10.1.12 Agricultura de montaña con orientación ecológica en olivar</b>		<b>PUNTOS: 12,00</b>	
		<b>PUNTOS</b>	
<b>Solicitantes de la medida 11, específica para la conversión o mantenimiento en agricultura ecológica</b>		3,00	S
<b>Porcentaje de superficie determinada en zonas con limitaciones naturales u otras limitaciones específicas ubicadas en las zonas de montaña</b>		4,00	100.0%
<b>Porcentaje de superficie determinada situada en zonas RAMSAR</b>		0,00	0.0%
<b>Porcentaje de superficie determinada en zonas vulnerables a la contaminación por nitratos</b>		0,00	0.0%
<b>Mayor pendiente media</b>		1,00	24.94%
<b>Porcentaje de superficie determinada en Red Natura 2000</b>		4,00	100.0%



**DETALLE CRITERIOS DE SELECCIÓN****10.1.12 Agricultura de montaña con orientación ecológica en olivar****PUNTOS:** 12,00**Solicitantes de la medida 11, específica para la conversión o mantenimiento en agricultura ecológica****PUNTOS:** 3,00 S**Porcentaje de superficie determinada en zonas con limitaciones naturales u otras limitaciones específicas ubicadas en las zonas de montaña****PUNTOS:** 4,00 100.0%

<u>REF.</u>	<u>REFERENCIA SIGPAC</u>	<u>CULTIVO</u>	<u>DESCRIPCIÓN CULTIVO</u>	<u>S/R</u>	<u>SUP. COMPROM.</u> <u>(ha)</u>	<u>SUP. CUMPLE</u> <u>(ha)</u>
2288605	21-031-002-00438-037	101000	OLIVAR-SIN VARIEDAD	S	5,43	5,43

**Porcentaje de superficie determinada situada en zonas RAMSAR****PUNTOS:** 0,00 0.0%

<u>REF.</u>	<u>REFERENCIA SIGPAC</u>	<u>CULTIVO</u>	<u>DESCRIPCIÓN CULTIVO</u>	<u>S/R</u>	<u>SUP. COMPROM.</u> <u>(ha)</u>	<u>SUP. CUMPLE</u> <u>(ha)</u>
2288605	21-031-002-00438-037	101000	OLIVAR-SIN VARIEDAD	S	5,43	0,00

**Porcentaje de superficie determinada en zonas vulnerables a la contaminación por nitratos****PUNTOS:** 0,00 0.0%

<u>REF.</u>	<u>REFERENCIA SIGPAC</u>	<u>CULTIVO</u>	<u>DESCRIPCIÓN CULTIVO</u>	<u>S/R</u>	<u>SUP. COMPROM.</u> <u>(ha)</u>	<u>SUP. CUMPLE</u> <u>(ha)</u>
2288605	21-031-002-00438-037	101000	OLIVAR-SIN VARIEDAD	S	5,43	0,00

**Mayor pendiente media****PUNTOS:** 1,00 24.94%

<u>REF.</u>	<u>REFERENCIA SIGPAC</u>	<u>CULTIVO</u>	<u>DESCRIPCIÓN CULTIVO</u>	<u>S/R</u>	<u>PENDIENTE MEDIA (%)</u>	<u>SUP. COMPROM.</u> <u>(ha)</u>
2288605	21-031-002-00438-037	101000	OLIVAR-SIN VARIEDAD	S	24,94	5,43

**Porcentaje de superficie determinada en Red Natura 2000****PUNTOS:** 4,00 100.0%

<u>REF.</u>	<u>REFERENCIA SIGPAC</u>	<u>CULTIVO</u>	<u>DESCRIPCIÓN CULTIVO</u>	<u>S/R</u>	<u>SUP. COMPROM.</u> <u>(ha)</u>	<u>SUP. CUMPLE</u> <u>(ha)</u>
2288605	21-031-002-00438-037	101000	OLIVAR-SIN VARIEDAD	S	5,43	5,43



<u>APELLIDOS Y NOMBRE / RAZÓN SOCIAL</u>	<u>NIF</u>	<u>EXPEDIENTE</u>	<u>SUP. COMPROMETIDA (ha)</u>
RODRIGUEZ CUSTODIO JUAN	27888771Y	5006615	14.06

**RESOLUCIÓN  
ADMITIDO**

**IMPORTE POR ANUALIDAD**

	<u>2015</u>	<u>2016</u>	<u>2017</u>	<u>2018</u>	<u>2019</u>
IMPORTE MÁXIMO SUBVENCIONABLE	1.604,81 €	1.604,81 €	1.604,81 €	1.604,81 €	1.604,81 €
IMPORTE MEDIO DE TRANSFERENCIA (€/ha)	114,14 €	114,14 €	114,14 €	114,14 €	114,14 €

**RECINTOS COMPROMETIDOS**

<u>REF.</u>	<u>REFERENCIA SIGPAC</u>	<u>CULTIVO</u>	<u>DESCRIPCIÓN CULTIVO</u>	<u>PEND. MEDIA</u>	<u>SUP. DEC. ADMIN. (ha)</u>	<u>SUP. CERT. (ha)</u>	<u>SUP. CAMPO (ha)</u>	<u>SUP. COMPROM. (ha)</u>
2913845	21-025-005-00008-033	101000	OLIVAR-SIN VARIEDAD	S/R	25,53	0,05	0,05	0,05
2913846	21-025-005-00008-035	101000	OLIVAR-SIN VARIEDAD	S	22,36	1,97	3,51	1,97
2913847	21-051-002-00303-002	101000	OLIVAR-SIN VARIEDAD	S	29,51	4,16	4,19	4,02
2913848	21-025-005-00035-002	101000	OLIVAR-SIN VARIEDAD	S	41,79	5,55	5,55	5,48
2913849	21-051-002-00310-002	101000	OLIVAR-SIN VARIEDAD	S	57,61	0,09	0,09	0,09
2913850	21-025-005-00034-001	101000	OLIVAR-SIN VARIEDAD	S	42,94	0,27	0,27	0,27
2913851	21-025-005-00008-037	101000	OLIVAR-SIN VARIEDAD	S	32,98	0,31	0,31	0,31
2913852	21-025-005-00008-038	101000	OLIVAR-SIN VARIEDAD	S	20,98	0,57	0,57	0,57
2913853	21-025-005-00008-039	101000	OLIVAR-SIN VARIEDAD	S	33,57	1,30	1,30	1,30

**INCIDENCIAS**

**INCIDENCIA DESCRIPCIÓN**

80403 Explotación no inscrita en SIPEA (anexo I, Orden 26 mayo 2015)  
Ref:2913854 Recinto:21-051-002-00303-027 Cultivo:101000 OLIVAR-SIN VARIEDAD Secano

**RESUMEN CRITERIOS DE SELECCIÓN**

**10.1.12 Agricultura de montaña con orientación ecológica en olivar PUNTOS: 14,00**

	<u>PUNTOS</u>	
Solicitantes de la medida 11, específica para la conversión o mantenimiento en agricultura ecológica	3,00	S
Porcentaje de superficie determinada en zonas con limitaciones naturales u otras limitaciones específicas ubicadas en las zonas de montaña	4,00	100.0%
Porcentaje de superficie determinada situada en zonas RAMSAR	0,00	0.0%
Porcentaje de superficie determinada en zonas vulnerables a la contaminación por nitratos	0,00	0.0%
Mayor pendiente media	3,00	33.82%
Porcentaje de superficie determinada en Red Natura 2000	4,00	100.0%





**DETALLE CRITERIOS DE SELECCIÓN****10.1.12 Agricultura de montaña con orientación ecológica en olivar****PUNTOS:** 14,00**Solicitantes de la medida 11, específica para la conversión o mantenimiento en agricultura ecológica****PUNTOS:** 3,00 S**Porcentaje de superficie determinada en zonas con limitaciones naturales u otras limitaciones específicas ubicadas en las zonas de montaña****PUNTOS:** 4,00 100.0%

<u>REF.</u>	<u>REFERENCIA SIGPAC</u>	<u>CULTIVO DESCRIPCIÓN CULTIVO</u>	<u>S/R</u>	<u>SUP. COMPROM.</u> <u>(ha)</u>	<u>SUP. CUMPLE</u> <u>(ha)</u>
2913845	21-025-005-00008-033	101000 OLIVAR-SIN VARIEDAD	S	0,05	0,05
2913846	21-025-005-00008-035	101000 OLIVAR-SIN VARIEDAD	S	1,97	1,97
2913851	21-025-005-00008-037	101000 OLIVAR-SIN VARIEDAD	S	0,31	0,31
2913852	21-025-005-00008-038	101000 OLIVAR-SIN VARIEDAD	S	0,57	0,57
2913853	21-025-005-00008-039	101000 OLIVAR-SIN VARIEDAD	S	1,30	1,30
2913850	21-025-005-00034-001	101000 OLIVAR-SIN VARIEDAD	S	0,27	0,27
2913848	21-025-005-00035-002	101000 OLIVAR-SIN VARIEDAD	S	5,48	5,48
2913847	21-051-002-00303-002	101000 OLIVAR-SIN VARIEDAD	S	4,02	4,02
2913849	21-051-002-00310-002	101000 OLIVAR-SIN VARIEDAD	S	0,09	0,09

**Porcentaje de superficie determinada situada en zonas RAMSAR****PUNTOS:** 0,00 0.0%

<u>REF.</u>	<u>REFERENCIA SIGPAC</u>	<u>CULTIVO DESCRIPCIÓN CULTIVO</u>	<u>S/R</u>	<u>SUP. COMPROM.</u> <u>(ha)</u>	<u>SUP. CUMPLE</u> <u>(ha)</u>
2913845	21-025-005-00008-033	101000 OLIVAR-SIN VARIEDAD	S	0,05	0,00
2913846	21-025-005-00008-035	101000 OLIVAR-SIN VARIEDAD	S	1,97	0,00
2913851	21-025-005-00008-037	101000 OLIVAR-SIN VARIEDAD	S	0,31	0,00
2913852	21-025-005-00008-038	101000 OLIVAR-SIN VARIEDAD	S	0,57	0,00
2913853	21-025-005-00008-039	101000 OLIVAR-SIN VARIEDAD	S	1,30	0,00
2913850	21-025-005-00034-001	101000 OLIVAR-SIN VARIEDAD	S	0,27	0,00
2913848	21-025-005-00035-002	101000 OLIVAR-SIN VARIEDAD	S	5,48	0,00
2913847	21-051-002-00303-002	101000 OLIVAR-SIN VARIEDAD	S	4,02	0,00
2913849	21-051-002-00310-002	101000 OLIVAR-SIN VARIEDAD	S	0,09	0,00

**Porcentaje de superficie determinada en zonas vulnerables a la contaminación por nitratos****PUNTOS:** 0,00 0.0%

<u>REF.</u>	<u>REFERENCIA SIGPAC</u>	<u>CULTIVO DESCRIPCIÓN CULTIVO</u>	<u>S/R</u>	<u>SUP. COMPROM.</u> <u>(ha)</u>	<u>SUP. CUMPLE</u> <u>(ha)</u>
2913845	21-025-005-00008-033	101000 OLIVAR-SIN VARIEDAD	S	0,05	0,00
2913846	21-025-005-00008-035	101000 OLIVAR-SIN VARIEDAD	S	1,97	0,00
2913851	21-025-005-00008-037	101000 OLIVAR-SIN VARIEDAD	S	0,31	0,00
2913852	21-025-005-00008-038	101000 OLIVAR-SIN VARIEDAD	S	0,57	0,00
2913853	21-025-005-00008-039	101000 OLIVAR-SIN VARIEDAD	S	1,30	0,00
2913850	21-025-005-00034-001	101000 OLIVAR-SIN VARIEDAD	S	0,27	0,00
2913848	21-025-005-00035-002	101000 OLIVAR-SIN VARIEDAD	S	5,48	0,00
2913847	21-051-002-00303-002	101000 OLIVAR-SIN VARIEDAD	S	4,02	0,00
2913849	21-051-002-00310-002	101000 OLIVAR-SIN VARIEDAD	S	0,09	0,00

**Mayor pendiente media****PUNTOS:** 3,00 33.82%

<u>REF.</u>	<u>REFERENCIA SIGPAC</u>	<u>CULTIVO DESCRIPCIÓN CULTIVO</u>	<u>S/R</u>	<u>PENDIENTE MEDIA (%)</u>	<u>SUP. COMPROM.</u> <u>(ha)</u>
2913845	21-025-005-00008-033	101000 OLIVAR-SIN VARIEDAD	S	25,53	0,05
2913846	21-025-005-00008-035	101000 OLIVAR-SIN VARIEDAD	S	22,36	1,97
2913851	21-025-005-00008-037	101000 OLIVAR-SIN VARIEDAD	S	32,98	0,31
2913852	21-025-005-00008-038	101000 OLIVAR-SIN VARIEDAD	S	20,98	0,57
2913853	21-025-005-00008-039	101000 OLIVAR-SIN VARIEDAD	S	33,57	1,30
2913850	21-025-005-00034-001	101000 OLIVAR-SIN VARIEDAD	S	42,94	0,27

REF.	REFERENCIA SIGPAC	CULTIVO	DESCRIPCIÓN CULTIVO	S/R	PENDIENTE	SUP.
					MEDIA (%)	COMPROM.
					(ha)	(ha)
2913848	21-025-005-00035-002	101000	OLIVAR-SIN VARIEDAD	S	41,79	5,48
2913847	21-051-002-00303-002	101000	OLIVAR-SIN VARIEDAD	S	29,51	4,02
2913849	21-051-002-00310-002	101000	OLIVAR-SIN VARIEDAD	S	57,61	0,09

**Porcentaje de superficie determinada en Red Natura 2000**

PUNTOS: 4,00 100.0%

REF.	REFERENCIA SIGPAC	CULTIVO	DESCRIPCIÓN CULTIVO	S/R	SUP.	SUP.
					COMPROM.	CUMPLE
					(ha)	(ha)
2913845	21-025-005-00008-033	101000	OLIVAR-SIN VARIEDAD	S	0,05	0,05
2913846	21-025-005-00008-035	101000	OLIVAR-SIN VARIEDAD	S	1,97	1,97
2913851	21-025-005-00008-037	101000	OLIVAR-SIN VARIEDAD	S	0,31	0,31
2913852	21-025-005-00008-038	101000	OLIVAR-SIN VARIEDAD	S	0,57	0,57
2913853	21-025-005-00008-039	101000	OLIVAR-SIN VARIEDAD	S	1,30	1,30
2913850	21-025-005-00034-001	101000	OLIVAR-SIN VARIEDAD	S	0,27	0,27
2913848	21-025-005-00035-002	101000	OLIVAR-SIN VARIEDAD	S	5,48	5,48
2913847	21-051-002-00303-002	101000	OLIVAR-SIN VARIEDAD	S	4,02	4,02
2913849	21-051-002-00310-002	101000	OLIVAR-SIN VARIEDAD	S	0,09	0,09



<u>APELLIDOS Y NOMBRE / RAZÓN SOCIAL</u>		<u>NIF</u>	<u>EXPEDIENTE</u>	<u>SUP. COMPROMETIDA</u>				
				<u>(ha)</u>				
RODRIGUEZ DELGADO ESPERANZA		29334079V	5009072	4.5				
<b>RESOLUCIÓN</b>								
<b>ADMITIDO</b>								
<b>IMPORTE POR ANUALIDAD</b>								
		<b>2015</b>	<b>2016</b>	<b>2017</b>	<b>2018</b>	<b>2019</b>		
<b>IMPORTE MÁXIMO SUBVENCIONABLE</b>		513,63 €	513,63 €	513,63 €	513,63 €	513,63 €		
<b>IMPORTE MEDIO DE TRANSFERENCIA (€/ha)</b>		114,14 €	114,14 €	114,14 €	114,14 €	114,14 €		
<b>RECINTOS COMPROMETIDOS</b>								
<u>REF.</u>	<u>REFERENCIA SIGPAC</u>	<u>CULTIVO</u>	<u>DESCRIPCIÓN CULTIVO</u>	<u>PEND. MEDIA</u>	<u>SUP. DEC. ADMIN.</u>	<u>SUP. CERT.</u>	<u>SUP. CAMPO</u>	<u>SUP. COMPROM.</u>
				<u>S/R</u>	<u>(%)</u>	<u>(ha)</u>	<u>(ha)</u>	<u>(ha)</u>
2339730	21-031-003-00133-001	101000	OLIVAR-SIN VARIEDAD	S	28,64	4,42	4,42	4,42
2339731	21-031-003-00133-023	101000	OLIVAR-SIN VARIEDAD	S	21,03	0,06	0,06	0,06
2339732	21-031-003-00133-026	101000	OLIVAR-SIN VARIEDAD	S	30,33	0,02	0,02	0,02

**RESUMEN CRITERIOS DE SELECCIÓN**

<b>10.1.12 Agricultura de montaña con orientación ecológica en olivar</b>		<b>PUNTOS: 14,00</b>	
		<b>PUNTOS</b>	
Solicitantes de la medida 11, específica para la conversión o mantenimiento en agricultura ecológica		3,00	S
Porcentaje de superficie determinada en zonas con limitaciones naturales u otras limitaciones específicas ubicadas en las zonas de montaña		4,00	100.0%
Porcentaje de superficie determinada situada en zonas RAMSAR		0,00	0.0%
Porcentaje de superficie determinada en zonas vulnerables a la contaminación por nitratos		0,00	0.0%
Mayor pendiente media		3,00	28.55%
Porcentaje de superficie determinada en Red Natura 2000		4,00	100.0%



**DETALLE CRITERIOS DE SELECCIÓN****10.1.12 Agricultura de montaña con orientación ecológica en olivar****PUNTOS:** 14,00**Solicitantes de la medida 11, específica para la conversión o mantenimiento en agricultura ecológica****PUNTOS:** 3,00 S**Porcentaje de superficie determinada en zonas con limitaciones naturales u otras limitaciones específicas ubicadas en las zonas de montaña****PUNTOS:** 4,00 100.0%

<u>REF.</u>	<u>REFERENCIA SIGPAC</u>	<u>CULTIVO</u>	<u>DESCRIPCIÓN CULTIVO</u>	<u>S/R</u>	<u>SUP.</u> <u>COMPROM.</u> <u>(ha)</u>	<u>SUP.</u> <u>CUMPLE</u> <u>(ha)</u>
2339730	21-031-003-00133-001	101000	OLIVAR-SIN VARIEDAD	S	4,42	4,42
2339731	21-031-003-00133-023	101000	OLIVAR-SIN VARIEDAD	S	0,06	0,06
2339732	21-031-003-00133-026	101000	OLIVAR-SIN VARIEDAD	S	0,02	0,02

**Porcentaje de superficie determinada situada en zonas RAMSAR****PUNTOS:** 0,00 0.0%

<u>REF.</u>	<u>REFERENCIA SIGPAC</u>	<u>CULTIVO</u>	<u>DESCRIPCIÓN CULTIVO</u>	<u>S/R</u>	<u>SUP.</u> <u>COMPROM.</u> <u>(ha)</u>	<u>SUP.</u> <u>CUMPLE</u> <u>(ha)</u>
2339730	21-031-003-00133-001	101000	OLIVAR-SIN VARIEDAD	S	4,42	0,00
2339731	21-031-003-00133-023	101000	OLIVAR-SIN VARIEDAD	S	0,06	0,00
2339732	21-031-003-00133-026	101000	OLIVAR-SIN VARIEDAD	S	0,02	0,00

**Porcentaje de superficie determinada en zonas vulnerables a la contaminación por nitratos****PUNTOS:** 0,00 0.0%

<u>REF.</u>	<u>REFERENCIA SIGPAC</u>	<u>CULTIVO</u>	<u>DESCRIPCIÓN CULTIVO</u>	<u>S/R</u>	<u>SUP.</u> <u>COMPROM.</u> <u>(ha)</u>	<u>SUP.</u> <u>CUMPLE</u> <u>(ha)</u>
2339730	21-031-003-00133-001	101000	OLIVAR-SIN VARIEDAD	S	4,42	0,00
2339731	21-031-003-00133-023	101000	OLIVAR-SIN VARIEDAD	S	0,06	0,00
2339732	21-031-003-00133-026	101000	OLIVAR-SIN VARIEDAD	S	0,02	0,00

**Mayor pendiente media****PUNTOS:** 3,00 28.55%

<u>REF.</u>	<u>REFERENCIA SIGPAC</u>	<u>CULTIVO</u>	<u>DESCRIPCIÓN CULTIVO</u>	<u>S/R</u>	<u>PENDIENTE</u> <u>MEDIA (%)</u>	<u>SUP.</u> <u>COMPROM.</u> <u>(ha)</u>
2339730	21-031-003-00133-001	101000	OLIVAR-SIN VARIEDAD	S	28,64	4,42
2339731	21-031-003-00133-023	101000	OLIVAR-SIN VARIEDAD	S	21,03	0,06
2339732	21-031-003-00133-026	101000	OLIVAR-SIN VARIEDAD	S	30,33	0,02

**Porcentaje de superficie determinada en Red Natura 2000****PUNTOS:** 4,00 100.0%

<u>REF.</u>	<u>REFERENCIA SIGPAC</u>	<u>CULTIVO</u>	<u>DESCRIPCIÓN CULTIVO</u>	<u>S/R</u>	<u>SUP.</u> <u>COMPROM.</u> <u>(ha)</u>	<u>SUP.</u> <u>CUMPLE</u> <u>(ha)</u>
2339730	21-031-003-00133-001	101000	OLIVAR-SIN VARIEDAD	S	4,42	4,42
2339731	21-031-003-00133-023	101000	OLIVAR-SIN VARIEDAD	S	0,06	0,06
2339732	21-031-003-00133-026	101000	OLIVAR-SIN VARIEDAD	S	0,02	0,02



<u>APELLIDOS Y NOMBRE / RAZÓN SOCIAL</u>		<u>NIF</u>	<u>EXPEDIENTE</u>	<u>SUP. COMPROMETIDA</u>				
				<u>(ha)</u>				
RODRIGUEZ PINA ANGEL		29433356A	5007023	2.03				
<b>RESOLUCIÓN ADMITIDO</b>								
<b>IMPORTE POR ANUALIDAD</b>								
		<b>2015</b>	<b>2016</b>	<b>2017</b>	<b>2018</b>	<b>2019</b>		
IMPORTE MÁXIMO SUBVENCIONABLE		231,70 €	231,70 €	231,70 €	231,70 €	231,70 €		
IMPORTE MEDIO DE TRANSFERENCIA (€/ha)		114,14 €	114,14 €	114,14 €	114,14 €	114,14 €		
<b>RECINTOS COMPROMETIDOS</b>								
<u>REF.</u>	<u>REFERENCIA SIGPAC</u>	<u>CULTIVO</u>	<u>DESCRIPCIÓN CULTIVO</u>	<u>PEND. MEDIA</u>	<u>SUP. DEC. ADMIN.</u>	<u>SUP. CERT.</u>	<u>SUP. CAMPO</u>	<u>SUP. COMPROM.</u>
				<u>S/R</u>	<u>(%)</u>	<u>(ha)</u>	<u>(ha)</u>	<u>(ha)</u>
2289519	21-008-010-00295-002	101000	OLIVAR-SIN VARIEDAD	S	30,41	2,03	2,03	2,03

### RESUMEN CRITERIOS DE SELECCIÓN

<b>10.1.12 Agricultura de montaña con orientación ecológica en olivar</b>		<b>PUNTOS: 10,00</b>	
		<b>PUNTOS</b>	
Solicitantes de la medida 11, específica para la conversión o mantenimiento en agricultura ecológica		3,00	S
Porcentaje de superficie determinada en zonas con limitaciones naturales u otras limitaciones específicas ubicadas en las zonas de montaña		4,00	100.0%
Porcentaje de superficie determinada situada en zonas RAMSAR		0,00	0.0%
Porcentaje de superficie determinada en zonas vulnerables a la contaminación por nitratos		0,00	0.0%
Mayor pendiente media		3,00	30.41%
Porcentaje de superficie determinada en Red Natura 2000		0,00	0.0%



**DETALLE CRITERIOS DE SELECCIÓN****10.1.12 Agricultura de montaña con orientación ecológica en olivar****PUNTOS: 10,00****Solicitantes de la medida 11, específica para la conversión o mantenimiento en agricultura ecológica****PUNTOS: 3,00 S****Porcentaje de superficie determinada en zonas con limitaciones naturales u otras limitaciones específicas ubicadas en las zonas de montaña****PUNTOS: 4,00 100.0%**

<u>REF.</u>	<u>REFERENCIA SIGPAC</u>	<u>CULTIVO</u>	<u>DESCRIPCIÓN CULTIVO</u>	<u>S/R</u>	<u>SUP. COMPROM. (ha)</u>	<u>SUP. CUMPLE (ha)</u>
2289519	21-008-010-00295-002	101000	OLIVAR-SIN VARIEDAD	S	2,03	2,03

**Porcentaje de superficie determinada situada en zonas RAMSAR****PUNTOS: 0,00 0.0%**

<u>REF.</u>	<u>REFERENCIA SIGPAC</u>	<u>CULTIVO</u>	<u>DESCRIPCIÓN CULTIVO</u>	<u>S/R</u>	<u>SUP. COMPROM. (ha)</u>	<u>SUP. CUMPLE (ha)</u>
2289519	21-008-010-00295-002	101000	OLIVAR-SIN VARIEDAD	S	2,03	0,00

**Porcentaje de superficie determinada en zonas vulnerables a la contaminación por nitratos****PUNTOS: 0,00 0.0%**

<u>REF.</u>	<u>REFERENCIA SIGPAC</u>	<u>CULTIVO</u>	<u>DESCRIPCIÓN CULTIVO</u>	<u>S/R</u>	<u>SUP. COMPROM. (ha)</u>	<u>SUP. CUMPLE (ha)</u>
2289519	21-008-010-00295-002	101000	OLIVAR-SIN VARIEDAD	S	2,03	0,00

**Mayor pendiente media****PUNTOS: 3,00 30.41%**

<u>REF.</u>	<u>REFERENCIA SIGPAC</u>	<u>CULTIVO</u>	<u>DESCRIPCIÓN CULTIVO</u>	<u>S/R</u>	<u>PENDIENTE MEDIA (%)</u>	<u>SUP. COMPROM. (ha)</u>
2289519	21-008-010-00295-002	101000	OLIVAR-SIN VARIEDAD	S	30,41	2,03

**Porcentaje de superficie determinada en Red Natura 2000****PUNTOS: 0,00 0.0%**

<u>REF.</u>	<u>REFERENCIA SIGPAC</u>	<u>CULTIVO</u>	<u>DESCRIPCIÓN CULTIVO</u>	<u>S/R</u>	<u>SUP. COMPROM. (ha)</u>	<u>SUP. CUMPLE (ha)</u>
2289519	21-008-010-00295-002	101000	OLIVAR-SIN VARIEDAD	S	2,03	0,00



<u>APELLIDOS Y NOMBRE / RAZÓN SOCIAL</u>	<u>NIF</u>	<u>EXPEDIENTE</u>	<u>SUP. COMPROMETIDA (ha)</u>
RODRIGUEZ SILVA DIONISIO	29735433K	5006941	5.88

**RESOLUCIÓN ADMITIDO**

**IMPORTE POR ANUALIDAD**

	<u>2015</u>	<u>2016</u>	<u>2017</u>	<u>2018</u>	<u>2019</u>
IMPORTE MÁXIMO SUBVENCIONABLE	671,14 €	671,14 €	671,14 €	671,14 €	671,14 €
IMPORTE MEDIO DE TRANSFERENCIA (€/ha)	114,14 €	114,14 €	114,14 €	114,14 €	114,14 €

**RECINTOS COMPROMETIDOS**

<u>REF.</u>	<u>REFERENCIA SIGPAC</u>	<u>CULTIVO</u>	<u>DESCRIPCIÓN CULTIVO</u>	<u>S/R</u>	<u>PEND. MEDIA (%)</u>	<u>SUP. DEC. ADMIN. (ha)</u>	<u>SUP. CERT. (ha)</u>	<u>SUP. CAMPO (ha)</u>	<u>SUP. COMPROM. (ha)</u>
2282902	21-078-030-00046-002	101000	OLIVAR-SIN VARIEDAD	S	25,74	3,38	3,38		3,38
2282903	21-078-030-00118-003	101000	OLIVAR-SIN VARIEDAD	S	31,60	1,26	1,26		1,26
2282904	21-078-030-00195-003	101000	OLIVAR-SIN VARIEDAD	S	32,40	0,47	0,47		0,47
2282905	21-078-030-00118-004	101000	OLIVAR-SIN VARIEDAD	S	25,73	0,76	0,76		0,76
2282906	21-078-030-00195-004	101000	OLIVAR-SIN VARIEDAD	S	34,88	0,01	0,01		0,01

**RESUMEN CRITERIOS DE SELECCIÓN****10.1.12 Agricultura de montaña con orientación ecológica en olivar****PUNTOS: 14,00**

	<u>PUNTOS</u>	
Solicitantes de la medida 11, específica para la conversión o mantenimiento en agricultura ecológica	3,00	S
Porcentaje de superficie determinada en zonas con limitaciones naturales u otras limitaciones específicas ubicadas en las zonas de montaña	4,00	100.0%
Porcentaje de superficie determinada situada en zonas RAMSAR	0,00	0.0%
Porcentaje de superficie determinada en zonas vulnerables a la contaminación por nitratos	0,00	0.0%
Mayor pendiente media	3,00	27.54%
Porcentaje de superficie determinada en Red Natura 2000	4,00	100.0%



**DETALLE CRITERIOS DE SELECCIÓN****10.1.12 Agricultura de montaña con orientación ecológica en olivar****PUNTOS:** 14,00**Solicitantes de la medida 11, específica para la conversión o mantenimiento en agricultura ecológica****PUNTOS:** 3,00 S**Porcentaje de superficie determinada en zonas con limitaciones naturales u otras limitaciones específicas ubicadas en las zonas de montaña****PUNTOS:** 4,00 100.0%

<u>REF.</u>	<u>REFERENCIA SIGPAC</u>	<u>CULTIVO DESCRIPCIÓN CULTIVO</u>	<u>S/R</u>	<u>SUP. COMPROM.</u> <u>(ha)</u>	<u>SUP. CUMPLE</u> <u>(ha)</u>
2282902	21-078-030-00046-002	101000 OLIVAR-SIN VARIEDAD	S	3,38	3,38
2282903	21-078-030-00118-003	101000 OLIVAR-SIN VARIEDAD	S	1,26	1,26
2282905	21-078-030-00118-004	101000 OLIVAR-SIN VARIEDAD	S	0,76	0,76
2282904	21-078-030-00195-003	101000 OLIVAR-SIN VARIEDAD	S	0,47	0,47
2282906	21-078-030-00195-004	101000 OLIVAR-SIN VARIEDAD	S	0,01	0,01

**Porcentaje de superficie determinada situada en zonas RAMSAR****PUNTOS:** 0,00 0.0%

<u>REF.</u>	<u>REFERENCIA SIGPAC</u>	<u>CULTIVO DESCRIPCIÓN CULTIVO</u>	<u>S/R</u>	<u>SUP. COMPROM.</u> <u>(ha)</u>	<u>SUP. CUMPLE</u> <u>(ha)</u>
2282902	21-078-030-00046-002	101000 OLIVAR-SIN VARIEDAD	S	3,38	0,00
2282903	21-078-030-00118-003	101000 OLIVAR-SIN VARIEDAD	S	1,26	0,00
2282905	21-078-030-00118-004	101000 OLIVAR-SIN VARIEDAD	S	0,76	0,00
2282904	21-078-030-00195-003	101000 OLIVAR-SIN VARIEDAD	S	0,47	0,00
2282906	21-078-030-00195-004	101000 OLIVAR-SIN VARIEDAD	S	0,01	0,00

**Porcentaje de superficie determinada en zonas vulnerables a la contaminación por nitratos****PUNTOS:** 0,00 0.0%

<u>REF.</u>	<u>REFERENCIA SIGPAC</u>	<u>CULTIVO DESCRIPCIÓN CULTIVO</u>	<u>S/R</u>	<u>SUP. COMPROM.</u> <u>(ha)</u>	<u>SUP. CUMPLE</u> <u>(ha)</u>
2282902	21-078-030-00046-002	101000 OLIVAR-SIN VARIEDAD	S	3,38	0,00
2282903	21-078-030-00118-003	101000 OLIVAR-SIN VARIEDAD	S	1,26	0,00
2282905	21-078-030-00118-004	101000 OLIVAR-SIN VARIEDAD	S	0,76	0,00
2282904	21-078-030-00195-003	101000 OLIVAR-SIN VARIEDAD	S	0,47	0,00
2282906	21-078-030-00195-004	101000 OLIVAR-SIN VARIEDAD	S	0,01	0,00

**Mayor pendiente media****PUNTOS:** 3,00 27.54%

<u>REF.</u>	<u>REFERENCIA SIGPAC</u>	<u>CULTIVO DESCRIPCIÓN CULTIVO</u>	<u>S/R</u>	<u>PENDIENTE MEDIA (%)</u>	<u>SUP. COMPROM.</u> <u>(ha)</u>
2282902	21-078-030-00046-002	101000 OLIVAR-SIN VARIEDAD	S	25,74	3,38
2282903	21-078-030-00118-003	101000 OLIVAR-SIN VARIEDAD	S	31,60	1,26
2282905	21-078-030-00118-004	101000 OLIVAR-SIN VARIEDAD	S	25,73	0,76
2282904	21-078-030-00195-003	101000 OLIVAR-SIN VARIEDAD	S	32,40	0,47
2282906	21-078-030-00195-004	101000 OLIVAR-SIN VARIEDAD	S	34,88	0,01

**Porcentaje de superficie determinada en Red Natura 2000****PUNTOS:** 4,00 100.0%

<u>REF.</u>	<u>REFERENCIA SIGPAC</u>	<u>CULTIVO DESCRIPCIÓN CULTIVO</u>	<u>S/R</u>	<u>SUP. COMPROM.</u> <u>(ha)</u>	<u>SUP. CUMPLE</u> <u>(ha)</u>
2282902	21-078-030-00046-002	101000 OLIVAR-SIN VARIEDAD	S	3,38	3,38
2282903	21-078-030-00118-003	101000 OLIVAR-SIN VARIEDAD	S	1,26	1,26
2282905	21-078-030-00118-004	101000 OLIVAR-SIN VARIEDAD	S	0,76	0,76
2282904	21-078-030-00195-003	101000 OLIVAR-SIN VARIEDAD	S	0,47	0,47
2282906	21-078-030-00195-004	101000 OLIVAR-SIN VARIEDAD	S	0,01	0,01



<u>APELLIDOS Y NOMBRE / RAZÓN SOCIAL</u>	<u>NIF</u>	<u>EXPEDIENTE</u>	<u>SUP. COMPROMETIDA (ha)</u>
ROMERO BANDA MARIA TERESA	29428157W	5008273	4.16

**RESOLUCIÓN  
ADMITIDO**

**IMPORTE POR ANUALIDAD**

	<u>2015</u>	<u>2016</u>	<u>2017</u>	<u>2018</u>	<u>2019</u>
IMPORTE MÁXIMO SUBVENCIONABLE	474,82 €	474,82 €	474,82 €	474,82 €	474,82 €
IMPORTE MEDIO DE TRANSFERENCIA (€/ha)	114,14 €	114,14 €	114,14 €	114,14 €	114,14 €

**RECINTOS COMPROMETIDOS**

<u>REF.</u>	<u>REFERENCIA SIGPAC</u>	<u>CULTIVO</u>	<u>DESCRIPCIÓN CULTIVO</u>	<u>S/R</u>	<u>PEND. MEDIA (%)</u>	<u>SUP. DEC. ADMIN. (ha)</u>	<u>SUP. CERT. (ha)</u>	<u>SUP. CAMPO (ha)</u>	<u>SUP. COMPROM. (ha)</u>
2312165	21-008-010-00258-001	101000	OLIVAR-SIN VARIEDAD	S	21,53	2,40	2,40		2,40
2312166	21-008-010-00275-004	101000	OLIVAR-SIN VARIEDAD	S	20,71	0,85	0,85		0,85
2312167	21-008-010-00258-002	101000	OLIVAR-SIN VARIEDAD	S	20,02	0,60	0,60		0,60
2312168	21-008-010-00275-003	101000	OLIVAR-SIN VARIEDAD	S	27,09	0,31	0,31		0,31

**RESUMEN CRITERIOS DE SELECCIÓN**

**10.1.12 Agricultura de montaña con orientación ecológica en olivar** PUNTOS: 8,00

	<u>PUNTOS</u>	
Solicitantes de la medida 11, específica para la conversión o mantenimiento en agricultura ecológica	3,00	S
Porcentaje de superficie determinada en zonas con limitaciones naturales u otras limitaciones específicas ubicadas en las zonas de montaña	4,00	100.0%
Porcentaje de superficie determinada situada en zonas RAMSAR	0,00	0.0%
Porcentaje de superficie determinada en zonas vulnerables a la contaminación por nitratos	0,00	0.0%
Mayor pendiente media	1,00	21.56%
Porcentaje de superficie determinada en Red Natura 2000	0,00	0.0%



**DETALLE CRITERIOS DE SELECCIÓN****10.1.12 Agricultura de montaña con orientación ecológica en olivar****PUNTOS:** 8,00**Solicitantes de la medida 11, específica para la conversión o mantenimiento en agricultura ecológica****PUNTOS:** 3,00 S**Porcentaje de superficie determinada en zonas con limitaciones naturales u otras limitaciones específicas ubicadas en las zonas de montaña****PUNTOS:** 4,00 100.0%

<u>REF.</u>	<u>REFERENCIA SIGPAC</u>	<u>CULTIVO</u>	<u>DESCRIPCIÓN CULTIVO</u>	<u>S/R</u>	<u>SUP. COMPROM.</u> <u>(ha)</u>	<u>SUP. CUMPLE</u> <u>(ha)</u>
2312165	21-008-010-00258-001	101000	OLIVAR-SIN VARIEDAD	S	2,40	2,40
2312167	21-008-010-00258-002	101000	OLIVAR-SIN VARIEDAD	S	0,60	0,60
2312168	21-008-010-00275-003	101000	OLIVAR-SIN VARIEDAD	S	0,31	0,31
2312166	21-008-010-00275-004	101000	OLIVAR-SIN VARIEDAD	S	0,85	0,85

**Porcentaje de superficie determinada situada en zonas RAMSAR****PUNTOS:** 0,00 0.0%

<u>REF.</u>	<u>REFERENCIA SIGPAC</u>	<u>CULTIVO</u>	<u>DESCRIPCIÓN CULTIVO</u>	<u>S/R</u>	<u>SUP. COMPROM.</u> <u>(ha)</u>	<u>SUP. CUMPLE</u> <u>(ha)</u>
2312165	21-008-010-00258-001	101000	OLIVAR-SIN VARIEDAD	S	2,40	0,00
2312167	21-008-010-00258-002	101000	OLIVAR-SIN VARIEDAD	S	0,60	0,00
2312168	21-008-010-00275-003	101000	OLIVAR-SIN VARIEDAD	S	0,31	0,00
2312166	21-008-010-00275-004	101000	OLIVAR-SIN VARIEDAD	S	0,85	0,00

**Porcentaje de superficie determinada en zonas vulnerables a la contaminación por nitratos****PUNTOS:** 0,00 0.0%

<u>REF.</u>	<u>REFERENCIA SIGPAC</u>	<u>CULTIVO</u>	<u>DESCRIPCIÓN CULTIVO</u>	<u>S/R</u>	<u>SUP. COMPROM.</u> <u>(ha)</u>	<u>SUP. CUMPLE</u> <u>(ha)</u>
2312165	21-008-010-00258-001	101000	OLIVAR-SIN VARIEDAD	S	2,40	0,00
2312167	21-008-010-00258-002	101000	OLIVAR-SIN VARIEDAD	S	0,60	0,00
2312168	21-008-010-00275-003	101000	OLIVAR-SIN VARIEDAD	S	0,31	0,00
2312166	21-008-010-00275-004	101000	OLIVAR-SIN VARIEDAD	S	0,85	0,00

**Mayor pendiente media****PUNTOS:** 1,00 21.56%

<u>REF.</u>	<u>REFERENCIA SIGPAC</u>	<u>CULTIVO</u>	<u>DESCRIPCIÓN CULTIVO</u>	<u>S/R</u>	<u>PENDIENTE MEDIA (%)</u>	<u>SUP. COMPROM.</u> <u>(ha)</u>
2312165	21-008-010-00258-001	101000	OLIVAR-SIN VARIEDAD	S	21,53	2,40
2312167	21-008-010-00258-002	101000	OLIVAR-SIN VARIEDAD	S	20,02	0,60
2312168	21-008-010-00275-003	101000	OLIVAR-SIN VARIEDAD	S	27,09	0,31
2312166	21-008-010-00275-004	101000	OLIVAR-SIN VARIEDAD	S	20,71	0,85

**Porcentaje de superficie determinada en Red Natura 2000****PUNTOS:** 0,00 0.0%

<u>REF.</u>	<u>REFERENCIA SIGPAC</u>	<u>CULTIVO</u>	<u>DESCRIPCIÓN CULTIVO</u>	<u>S/R</u>	<u>SUP. COMPROM.</u> <u>(ha)</u>	<u>SUP. CUMPLE</u> <u>(ha)</u>
2312165	21-008-010-00258-001	101000	OLIVAR-SIN VARIEDAD	S	2,40	0,00
2312167	21-008-010-00258-002	101000	OLIVAR-SIN VARIEDAD	S	0,60	0,00
2312168	21-008-010-00275-003	101000	OLIVAR-SIN VARIEDAD	S	0,31	0,00
2312166	21-008-010-00275-004	101000	OLIVAR-SIN VARIEDAD	S	0,85	0,00



<u>APELLIDOS Y NOMBRE / RAZÓN SOCIAL</u>		<u>NIF</u>	<u>EXPEDIENTE</u>	<u>SUP. COMPROMETIDA</u>				
				<u>(ha)</u>				
ROMERO BLANCO SEVERO		75491471C	5006507	1.34				
<b>RESOLUCIÓN</b>								
ADMITIDO								
<b>IMPORTE POR ANUALIDAD</b>								
		<b>2015</b>	<b>2016</b>	<b>2017</b>	<b>2018</b>	<b>2019</b>		
IMPORTE MÁXIMO SUBVENCIONABLE		152,95 €	152,95 €	152,95 €	152,95 €	152,95 €		
IMPORTE MEDIO DE TRANSFERENCIA (€/ha)		114,14 €	114,14 €	114,14 €	114,14 €	114,14 €		
<b>RECINTOS COMPROMETIDOS</b>								
<u>REF.</u>	<u>REFERENCIA SIGPAC</u>	<u>CULTIVO</u>	<u>DESCRIPCIÓN CULTIVO</u>	<u>PEND. MEDIA</u>	<u>SUP. DEC. ADMIN.</u>	<u>SUP. CERT.</u>	<u>SUP. CAMPO</u>	<u>SUP. COMPROM.</u>
				<u>S/R</u>	<u>(%)</u>	<u>(ha)</u>	<u>(ha)</u>	<u>(ha)</u>
2906518	21-039-001-00001-001	101000	OLIVAR-SIN VARIEDAD	S	22,85	0,64	0,64	0,64
2906527	21-039-001-00023-001	101000	OLIVAR-SIN VARIEDAD	S	26,33	0,70	0,70	0,70

### RESUMEN CRITERIOS DE SELECCIÓN

<b>10.1.12 Agricultura de montaña con orientación ecológica en olivar</b>		<b>PUNTOS: 12,00</b>	
		<b>PUNTOS</b>	
Solicitantes de la medida 11, específica para la conversión o mantenimiento en agricultura ecológica		3,00	S
Porcentaje de superficie determinada en zonas con limitaciones naturales u otras limitaciones específicas ubicadas en las zonas de montaña		4,00	100.0%
Porcentaje de superficie determinada situada en zonas RAMSAR		0,00	0.0%
Porcentaje de superficie determinada en zonas vulnerables a la contaminación por nitratos		0,00	0.0%
Mayor pendiente media		1,00	24.66%
Porcentaje de superficie determinada en Red Natura 2000		4,00	100.0%



**DETALLE CRITERIOS DE SELECCIÓN****10.1.12 Agricultura de montaña con orientación ecológica en olivar****PUNTOS:** 12,00**Solicitantes de la medida 11, específica para la conversión o mantenimiento en agricultura ecológica****PUNTOS:** 3,00 S**Porcentaje de superficie determinada en zonas con limitaciones naturales u otras limitaciones específicas ubicadas en las zonas de montaña****PUNTOS:** 4,00 100.0%

<u>REF.</u>	<u>REFERENCIA SIGPAC</u>	<u>CULTIVO</u>	<u>DESCRIPCIÓN CULTIVO</u>	<u>S/R</u>	<u>SUP. COMPROM.</u> <u>(ha)</u>	<u>SUP. CUMPLE</u> <u>(ha)</u>
2906518	21-039-001-00001-001	101000	OLIVAR-SIN VARIEDAD	S	0,64	0,64
2906527	21-039-001-00023-001	101000	OLIVAR-SIN VARIEDAD	S	0,70	0,70

**Porcentaje de superficie determinada situada en zonas RAMSAR****PUNTOS:** 0,00 0.0%

<u>REF.</u>	<u>REFERENCIA SIGPAC</u>	<u>CULTIVO</u>	<u>DESCRIPCIÓN CULTIVO</u>	<u>S/R</u>	<u>SUP. COMPROM.</u> <u>(ha)</u>	<u>SUP. CUMPLE</u> <u>(ha)</u>
2906518	21-039-001-00001-001	101000	OLIVAR-SIN VARIEDAD	S	0,64	0,00
2906527	21-039-001-00023-001	101000	OLIVAR-SIN VARIEDAD	S	0,70	0,00

**Porcentaje de superficie determinada en zonas vulnerables a la contaminación por nitratos****PUNTOS:** 0,00 0.0%

<u>REF.</u>	<u>REFERENCIA SIGPAC</u>	<u>CULTIVO</u>	<u>DESCRIPCIÓN CULTIVO</u>	<u>S/R</u>	<u>SUP. COMPROM.</u> <u>(ha)</u>	<u>SUP. CUMPLE</u> <u>(ha)</u>
2906518	21-039-001-00001-001	101000	OLIVAR-SIN VARIEDAD	S	0,64	0,00
2906527	21-039-001-00023-001	101000	OLIVAR-SIN VARIEDAD	S	0,70	0,00

**Mayor pendiente media****PUNTOS:** 1,00 24.66%

<u>REF.</u>	<u>REFERENCIA SIGPAC</u>	<u>CULTIVO</u>	<u>DESCRIPCIÓN CULTIVO</u>	<u>S/R</u>	<u>PENDIENTE MEDIA (%)</u>	<u>SUP. COMPROM.</u> <u>(ha)</u>
2906518	21-039-001-00001-001	101000	OLIVAR-SIN VARIEDAD	S	22,85	0,64
2906527	21-039-001-00023-001	101000	OLIVAR-SIN VARIEDAD	S	26,33	0,70

**Porcentaje de superficie determinada en Red Natura 2000****PUNTOS:** 4,00 100.0%

<u>REF.</u>	<u>REFERENCIA SIGPAC</u>	<u>CULTIVO</u>	<u>DESCRIPCIÓN CULTIVO</u>	<u>S/R</u>	<u>SUP. COMPROM.</u> <u>(ha)</u>	<u>SUP. CUMPLE</u> <u>(ha)</u>
2906518	21-039-001-00001-001	101000	OLIVAR-SIN VARIEDAD	S	0,64	0,64
2906527	21-039-001-00023-001	101000	OLIVAR-SIN VARIEDAD	S	0,70	0,70



<u>APELLIDOS Y NOMBRE / RAZÓN SOCIAL</u>		<u>NIF</u>	<u>EXPEDIENTE</u>	<u>SUP. COMPROMETIDA</u>				
				<u>(ha)</u>				
ROMERO CASTILLA MARIA CARMEN		29428354S	5007282	6.06				
<b>RESOLUCIÓN</b>								
<b>ADMITIDO</b>								
<b>IMPORTE POR ANUALIDAD</b>								
		<b>2015</b>	<b>2016</b>	<b>2017</b>	<b>2018</b>	<b>2019</b>		
IMPORTE MÁXIMO SUBVENCIONABLE		691,69 €	691,69 €	691,69 €	691,69 €	691,69 €		
IMPORTE MEDIO DE TRANSFERENCIA (€/ha)		114,14 €	114,14 €	114,14 €	114,14 €	114,14 €		
<b>RECINTOS COMPROMETIDOS</b>								
<u>REF.</u>	<u>REFERENCIA SIGPAC</u>	<u>CULTIVO</u>	<u>DESCRIPCIÓN CULTIVO</u>	<u>PEND. MEDIA</u>	<u>SUP. DEC. ADMIN.</u>	<u>SUP. CERT.</u>	<u>SUP. CAMPO</u>	<u>SUP. COMPROM.</u>
				<u>S/R</u>	<u>(%)</u>	<u>(ha)</u>	<u>(ha)</u>	<u>(ha)</u>
2908489	21-008-009-00113-005	101000	OLIVAR-SIN VARIEDAD	S	24,69	6,06	6,06	6,06

### RESUMEN CRITERIOS DE SELECCIÓN

<b>10.1.12 Agricultura de montaña con orientación ecológica en olivar</b>		<b>PUNTOS: 12,00</b>	
		<b>PUNTOS</b>	
<b>Solicitantes de la medida 11, específica para la conversión o mantenimiento en agricultura ecológica</b>		3,00	S
<b>Porcentaje de superficie determinada en zonas con limitaciones naturales u otras limitaciones específicas ubicadas en las zonas de montaña</b>		4,00	100.0%
<b>Porcentaje de superficie determinada situada en zonas RAMSAR</b>		0,00	0.0%
<b>Porcentaje de superficie determinada en zonas vulnerables a la contaminación por nitratos</b>		0,00	0.0%
<b>Mayor pendiente media</b>		1,00	24.69%
<b>Porcentaje de superficie determinada en Red Natura 2000</b>		4,00	100.0%



**DETALLE CRITERIOS DE SELECCIÓN****10.1.12 Agricultura de montaña con orientación ecológica en olivar****PUNTOS:** 12,00**Solicitantes de la medida 11, específica para la conversión o mantenimiento en agricultura ecológica****PUNTOS:** 3,00 S**Porcentaje de superficie determinada en zonas con limitaciones naturales u otras limitaciones específicas ubicadas en las zonas de montaña****PUNTOS:** 4,00 100.0%

<u>REF.</u>	<u>REFERENCIA SIGPAC</u>	<u>CULTIVO DESCRIPCIÓN CULTIVO</u>	<u>S/R</u>	<u>SUP. COMPROM. (ha)</u>	<u>SUP. CUMPLE (ha)</u>
2908489	21-008-009-00113-005	101000 OLIVAR-SIN VARIEDAD	S	6,06	6,06

**Porcentaje de superficie determinada situada en zonas RAMSAR****PUNTOS:** 0,00 0.0%

<u>REF.</u>	<u>REFERENCIA SIGPAC</u>	<u>CULTIVO DESCRIPCIÓN CULTIVO</u>	<u>S/R</u>	<u>SUP. COMPROM. (ha)</u>	<u>SUP. CUMPLE (ha)</u>
2908489	21-008-009-00113-005	101000 OLIVAR-SIN VARIEDAD	S	6,06	0,00

**Porcentaje de superficie determinada en zonas vulnerables a la contaminación por nitratos****PUNTOS:** 0,00 0.0%

<u>REF.</u>	<u>REFERENCIA SIGPAC</u>	<u>CULTIVO DESCRIPCIÓN CULTIVO</u>	<u>S/R</u>	<u>SUP. COMPROM. (ha)</u>	<u>SUP. CUMPLE (ha)</u>
2908489	21-008-009-00113-005	101000 OLIVAR-SIN VARIEDAD	S	6,06	0,00

**Mayor pendiente media****PUNTOS:** 1,00 24.69%

<u>REF.</u>	<u>REFERENCIA SIGPAC</u>	<u>CULTIVO DESCRIPCIÓN CULTIVO</u>	<u>S/R</u>	<u>PENDIENTE MEDIA (%)</u>	<u>SUP. COMPROM. (ha)</u>
2908489	21-008-009-00113-005	101000 OLIVAR-SIN VARIEDAD	S	24,69	6,06

**Porcentaje de superficie determinada en Red Natura 2000****PUNTOS:** 4,00 100.0%

<u>REF.</u>	<u>REFERENCIA SIGPAC</u>	<u>CULTIVO DESCRIPCIÓN CULTIVO</u>	<u>S/R</u>	<u>SUP. COMPROM. (ha)</u>	<u>SUP. CUMPLE (ha)</u>
2908489	21-008-009-00113-005	101000 OLIVAR-SIN VARIEDAD	S	6,06	6,06



<u>APELLIDOS Y NOMBRE / RAZÓN SOCIAL</u>		<u>NIF</u>	<u>EXPEDIENTE</u>	<u>SUP. COMPROMETIDA</u>				
				<u>(ha)</u>				
ROMERO CUARESMA BENEDICTO		29356092L	5006622	3.17				
<b>RESOLUCIÓN</b>								
<b>ADMITIDO</b>								
<b>IMPORTE POR ANUALIDAD</b>								
		<b>2015</b>	<b>2016</b>	<b>2017</b>	<b>2018</b>	<b>2019</b>		
<b>IMPORTE MÁXIMO SUBVENCIONABLE</b>		361,82 €	361,82 €	361,82 €	361,82 €	361,82 €		
<b>IMPORTE MEDIO DE TRANSFERENCIA (€/ha)</b>		114,14 €	114,14 €	114,14 €	114,14 €	114,14 €		
<b>RECINTOS COMPROMETIDOS</b>								
<u>REF.</u>	<u>REFERENCIA SIGPAC</u>	<u>CULTIVO</u>	<u>DESCRIPCIÓN CULTIVO</u>	<u>PEND. MEDIA</u>	<u>SUP. DEC. ADMIN.</u>	<u>SUP. CERT.</u>	<u>SUP. CAMPO</u>	<u>SUP. COMPROM.</u>
				<u>S/R</u>	<u>(%)</u>	<u>(ha)</u>	<u>(ha)</u>	<u>(ha)</u>
2285966	21-008-010-00050-001	101000	OLIVAR-SIN VARIEDAD	S	26,72	3,17	3,17	3,17

### RESUMEN CRITERIOS DE SELECCIÓN

<b>10.1.12 Agricultura de montaña con orientación ecológica en olivar</b>		<b>PUNTOS: 10,00</b>	
		<b>PUNTOS</b>	
Solicitantes de la medida 11, específica para la conversión o mantenimiento en agricultura ecológica		3,00	S
Porcentaje de superficie determinada en zonas con limitaciones naturales u otras limitaciones específicas ubicadas en las zonas de montaña		4,00	100.0%
Porcentaje de superficie determinada situada en zonas RAMSAR		0,00	0.0%
Porcentaje de superficie determinada en zonas vulnerables a la contaminación por nitratos		0,00	0.0%
Mayor pendiente media		3,00	26.72%
Porcentaje de superficie determinada en Red Natura 2000		0,00	0.0%



**DETALLE CRITERIOS DE SELECCIÓN****10.1.12 Agricultura de montaña con orientación ecológica en olivar****PUNTOS: 10,00****Solicitantes de la medida 11, específica para la conversión o mantenimiento en agricultura ecológica****PUNTOS: 3,00 S****Porcentaje de superficie determinada en zonas con limitaciones naturales u otras limitaciones específicas ubicadas en las zonas de montaña****PUNTOS: 4,00 100.0%**

<u>REF.</u>	<u>REFERENCIA SIGPAC</u>	<u>CULTIVO</u>	<u>DESCRIPCIÓN CULTIVO</u>	<u>S/R</u>	<u>SUP. COMPROM.</u> <u>(ha)</u>	<u>SUP. CUMPLE</u> <u>(ha)</u>
2285966	21-008-010-00050-001	101000	OLIVAR-SIN VARIEDAD	S	3,17	3,17

**Porcentaje de superficie determinada situada en zonas RAMSAR****PUNTOS: 0,00 0.0%**

<u>REF.</u>	<u>REFERENCIA SIGPAC</u>	<u>CULTIVO</u>	<u>DESCRIPCIÓN CULTIVO</u>	<u>S/R</u>	<u>SUP. COMPROM.</u> <u>(ha)</u>	<u>SUP. CUMPLE</u> <u>(ha)</u>
2285966	21-008-010-00050-001	101000	OLIVAR-SIN VARIEDAD	S	3,17	0,00

**Porcentaje de superficie determinada en zonas vulnerables a la contaminación por nitratos****PUNTOS: 0,00 0.0%**

<u>REF.</u>	<u>REFERENCIA SIGPAC</u>	<u>CULTIVO</u>	<u>DESCRIPCIÓN CULTIVO</u>	<u>S/R</u>	<u>SUP. COMPROM.</u> <u>(ha)</u>	<u>SUP. CUMPLE</u> <u>(ha)</u>
2285966	21-008-010-00050-001	101000	OLIVAR-SIN VARIEDAD	S	3,17	0,00

**Mayor pendiente media****PUNTOS: 3,00 26.72%**

<u>REF.</u>	<u>REFERENCIA SIGPAC</u>	<u>CULTIVO</u>	<u>DESCRIPCIÓN CULTIVO</u>	<u>S/R</u>	<u>PENDIENTE MEDIA (%)</u>	<u>SUP. COMPROM.</u> <u>(ha)</u>
2285966	21-008-010-00050-001	101000	OLIVAR-SIN VARIEDAD	S	26,72	3,17

**Porcentaje de superficie determinada en Red Natura 2000****PUNTOS: 0,00 0.0%**

<u>REF.</u>	<u>REFERENCIA SIGPAC</u>	<u>CULTIVO</u>	<u>DESCRIPCIÓN CULTIVO</u>	<u>S/R</u>	<u>SUP. COMPROM.</u> <u>(ha)</u>	<u>SUP. CUMPLE</u> <u>(ha)</u>
2285966	21-008-010-00050-001	101000	OLIVAR-SIN VARIEDAD	S	3,17	0,00





<u>APELLIDOS Y NOMBRE / RAZÓN SOCIAL</u>		<u>NIF</u>	<u>EXPEDIENTE</u>	<u>SUP. COMPROMETIDA</u>				
				<u>(ha)</u>				
ROMERO CUARESMA SAMUEL		29436451Q	5008271	3.62				
<b>RESOLUCIÓN</b>								
<b>ADMITIDO</b>								
<b>IMPORTE POR ANUALIDAD</b>								
		<b>2015</b>	<b>2016</b>	<b>2017</b>	<b>2018</b>	<b>2019</b>		
<b>IMPORTE MÁXIMO SUBVENCIONABLE</b>		413,19 €	413,19 €	413,19 €	413,19 €	413,19 €		
<b>IMPORTE MEDIO DE TRANSFERENCIA (€/ha)</b>		114,14 €	114,14 €	114,14 €	114,14 €	114,14 €		
<b>RECINTOS COMPROMETIDOS</b>								
<u>REF.</u>	<u>REFERENCIA SIGPAC</u>	<u>CULTIVO</u>	<u>DESCRIPCIÓN CULTIVO</u>	<u>PEND. MEDIA</u>	<u>SUP. DEC. ADMIN.</u>	<u>SUP. CERT.</u>	<u>SUP. CAMPO</u>	<u>SUP. COMPROM.</u>
				<u>S/R</u>	<u>(%)</u>	<u>(ha)</u>	<u>(ha)</u>	<u>(ha)</u>
2917310	21-008-010-00402-005	101000	OLIVAR-SIN VARIEDAD	S	31,84	1,56	1,72	1,56
2917311	21-008-010-00402-003	101000	OLIVAR-SIN VARIEDAD	S	22,40	0,13	0,27	0,13
2917312	21-008-010-00402-004	101000	OLIVAR-SIN VARIEDAD	S	28,89	0,35	0,35	0,35
2917313	21-008-010-00052-001	101000	OLIVAR-SIN VARIEDAD	S	24,44	1,58	1,61	1,58

**RESUMEN CRITERIOS DE SELECCIÓN**

<b>10.1.12 Agricultura de montaña con orientación ecológica en olivar</b>		<b>PUNTOS: 10,00</b>	
		<b>PUNTOS</b>	
<b>Solicitantes de la medida 11, específica para la conversión o mantenimiento en agricultura ecológica</b>		3,00	S
<b>Porcentaje de superficie determinada en zonas con limitaciones naturales u otras limitaciones específicas ubicadas en las zonas de montaña</b>		4,00	100.0%
<b>Porcentaje de superficie determinada situada en zonas RAMSAR</b>		0,00	0.0%
<b>Porcentaje de superficie determinada en zonas vulnerables a la contaminación por nitratos</b>		0,00	0.0%
<b>Mayor pendiente media</b>		3,00	27.99%
<b>Porcentaje de superficie determinada en Red Natura 2000</b>		0,00	0.0%



**DETALLE CRITERIOS DE SELECCIÓN****10.1.12 Agricultura de montaña con orientación ecológica en olivar****PUNTOS:** 10,00**Solicitantes de la medida 11, específica para la conversión o mantenimiento en agricultura ecológica****PUNTOS:** 3,00 S**Porcentaje de superficie determinada en zonas con limitaciones naturales u otras limitaciones específicas ubicadas en las zonas de montaña****PUNTOS:** 4,00 100.0%

<u>REF.</u>	<u>REFERENCIA SIGPAC</u>	<u>CULTIVO</u>	<u>DESCRIPCIÓN CULTIVO</u>	<u>S/R</u>	<u>SUP. COMPROM.</u> <u>(ha)</u>	<u>SUP. CUMPLE</u> <u>(ha)</u>
2917313	21-008-010-00052-001	101000	OLIVAR-SIN VARIEDAD	S	1,58	1,58
2917311	21-008-010-00402-003	101000	OLIVAR-SIN VARIEDAD	S	0,13	0,13
2917312	21-008-010-00402-004	101000	OLIVAR-SIN VARIEDAD	S	0,35	0,35
2917310	21-008-010-00402-005	101000	OLIVAR-SIN VARIEDAD	S	1,56	1,56

**Porcentaje de superficie determinada situada en zonas RAMSAR****PUNTOS:** 0,00 0.0%

<u>REF.</u>	<u>REFERENCIA SIGPAC</u>	<u>CULTIVO</u>	<u>DESCRIPCIÓN CULTIVO</u>	<u>S/R</u>	<u>SUP. COMPROM.</u> <u>(ha)</u>	<u>SUP. CUMPLE</u> <u>(ha)</u>
2917313	21-008-010-00052-001	101000	OLIVAR-SIN VARIEDAD	S	1,58	0,00
2917311	21-008-010-00402-003	101000	OLIVAR-SIN VARIEDAD	S	0,13	0,00
2917312	21-008-010-00402-004	101000	OLIVAR-SIN VARIEDAD	S	0,35	0,00
2917310	21-008-010-00402-005	101000	OLIVAR-SIN VARIEDAD	S	1,56	0,00

**Porcentaje de superficie determinada en zonas vulnerables a la contaminación por nitratos****PUNTOS:** 0,00 0.0%

<u>REF.</u>	<u>REFERENCIA SIGPAC</u>	<u>CULTIVO</u>	<u>DESCRIPCIÓN CULTIVO</u>	<u>S/R</u>	<u>SUP. COMPROM.</u> <u>(ha)</u>	<u>SUP. CUMPLE</u> <u>(ha)</u>
2917313	21-008-010-00052-001	101000	OLIVAR-SIN VARIEDAD	S	1,58	0,00
2917311	21-008-010-00402-003	101000	OLIVAR-SIN VARIEDAD	S	0,13	0,00
2917312	21-008-010-00402-004	101000	OLIVAR-SIN VARIEDAD	S	0,35	0,00
2917310	21-008-010-00402-005	101000	OLIVAR-SIN VARIEDAD	S	1,56	0,00

**Mayor pendiente media****PUNTOS:** 3,00 27.99%

<u>REF.</u>	<u>REFERENCIA SIGPAC</u>	<u>CULTIVO</u>	<u>DESCRIPCIÓN CULTIVO</u>	<u>S/R</u>	<u>PENDIENTE MEDIA (%)</u>	<u>SUP. COMPROM.</u> <u>(ha)</u>
2917313	21-008-010-00052-001	101000	OLIVAR-SIN VARIEDAD	S	24,44	1,58
2917311	21-008-010-00402-003	101000	OLIVAR-SIN VARIEDAD	S	22,40	0,13
2917312	21-008-010-00402-004	101000	OLIVAR-SIN VARIEDAD	S	28,89	0,35
2917310	21-008-010-00402-005	101000	OLIVAR-SIN VARIEDAD	S	31,84	1,56

**Porcentaje de superficie determinada en Red Natura 2000****PUNTOS:** 0,00 0.0%

<u>REF.</u>	<u>REFERENCIA SIGPAC</u>	<u>CULTIVO</u>	<u>DESCRIPCIÓN CULTIVO</u>	<u>S/R</u>	<u>SUP. COMPROM.</u> <u>(ha)</u>	<u>SUP. CUMPLE</u> <u>(ha)</u>
2917313	21-008-010-00052-001	101000	OLIVAR-SIN VARIEDAD	S	1,58	0,00
2917311	21-008-010-00402-003	101000	OLIVAR-SIN VARIEDAD	S	0,13	0,00
2917312	21-008-010-00402-004	101000	OLIVAR-SIN VARIEDAD	S	0,35	0,00
2917310	21-008-010-00402-005	101000	OLIVAR-SIN VARIEDAD	S	1,56	0,00



<u>APELLIDOS Y NOMBRE / RAZÓN SOCIAL</u>		<u>NIF</u>	<u>EXPEDIENTE</u>	<u>SUP. COMPROMETIDA</u>				
				<u>(ha)</u>				
ROMERO GARCIA ELENA		75525221Y	5006408	1.5				
<b>RESOLUCIÓN</b>								
<b>ADMITIDO</b>								
<b>IMPORTE POR ANUALIDAD</b>								
		<b>2015</b>	<b>2016</b>	<b>2017</b>	<b>2018</b>	<b>2019</b>		
	<b>IMPORTE MÁXIMO SUBVENCIONABLE</b>	171,21 €	171,21 €	171,21 €	171,21 €	171,21 €		
	<b>IMPORTE MEDIO DE TRANSFERENCIA (€/ha)</b>	114,14 €	114,14 €	114,14 €	114,14 €	114,14 €		
<b>RECINTOS COMPROMETIDOS</b>								
<u>REF.</u>	<u>REFERENCIA SIGPAC</u>	<u>CULTIVO</u>	<u>DESCRIPCIÓN CULTIVO</u>	<u>PEND. MEDIA</u>	<u>SUP. DEC. ADMIN.</u>	<u>SUP. CERT.</u>	<u>SUP. CAMPO</u>	<u>SUP. COMPROM.</u>
				<u>S/R</u>	<u>(%)</u>	<u>(ha)</u>	<u>(ha)</u>	<u>(ha)</u>
2292163	21-039-001-00058-001	101000	OLIVAR-SIN VARIEDAD	S	31,41	1,50	1,50	1,50

### RESUMEN CRITERIOS DE SELECCIÓN

<b>10.1.12 Agricultura de montaña con orientación ecológica en olivar</b>		<b>PUNTOS: 14,00</b>	
		<b>PUNTOS</b>	
Solicitantes de la medida 11, específica para la conversión o mantenimiento en agricultura ecológica		3,00	S
Porcentaje de superficie determinada en zonas con limitaciones naturales u otras limitaciones específicas ubicadas en las zonas de montaña		4,00	100.0%
Porcentaje de superficie determinada situada en zonas RAMSAR		0,00	0.0%
Porcentaje de superficie determinada en zonas vulnerables a la contaminación por nitratos		0,00	0.0%
Mayor pendiente media		3,00	31.41%
Porcentaje de superficie determinada en Red Natura 2000		4,00	100.0%



**DETALLE CRITERIOS DE SELECCIÓN****10.1.12 Agricultura de montaña con orientación ecológica en olivar PUNTOS: 14,00**

<b>Solicitantes de la medida 11, específica para la conversión o mantenimiento en agricultura ecológica</b>						<b>PUNTOS:</b>	3,00	S
<b>Porcentaje de superficie determinada en zonas con limitaciones naturales u otras limitaciones específicas ubicadas en las zonas de montaña</b>						<b>PUNTOS:</b>	4,00	100.0%
<u>REF.</u>	<u>REFERENCIA SIGPAC</u>	<u>CULTIVO</u>	<u>DESCRIPCIÓN CULTIVO</u>	<u>S/R</u>	<u>SUP. COMPROM. (ha)</u>	<u>SUP. CUMPLE (ha)</u>		
2292163	21-039-001-00058-001	101000	OLIVAR-SIN VARIEDAD	S	1,50	1,50		
<b>Porcentaje de superficie determinada situada en zonas RAMSAR</b>						<b>PUNTOS:</b>	0,00	0.0%
<u>REF.</u>	<u>REFERENCIA SIGPAC</u>	<u>CULTIVO</u>	<u>DESCRIPCIÓN CULTIVO</u>	<u>S/R</u>	<u>SUP. COMPROM. (ha)</u>	<u>SUP. CUMPLE (ha)</u>		
2292163	21-039-001-00058-001	101000	OLIVAR-SIN VARIEDAD	S	1,50	0,00		
<b>Porcentaje de superficie determinada en zonas vulnerables a la contaminación por nitratos</b>						<b>PUNTOS:</b>	0,00	0.0%
<u>REF.</u>	<u>REFERENCIA SIGPAC</u>	<u>CULTIVO</u>	<u>DESCRIPCIÓN CULTIVO</u>	<u>S/R</u>	<u>SUP. COMPROM. (ha)</u>	<u>SUP. CUMPLE (ha)</u>		
2292163	21-039-001-00058-001	101000	OLIVAR-SIN VARIEDAD	S	1,50	0,00		
<b>Mayor pendiente media</b>						<b>PUNTOS:</b>	3,00	31.41%
<u>REF.</u>	<u>REFERENCIA SIGPAC</u>	<u>CULTIVO</u>	<u>DESCRIPCIÓN CULTIVO</u>	<u>S/R</u>	<u>PENDIENTE MEDIA (%)</u>	<u>SUP. COMPROM. (ha)</u>		
2292163	21-039-001-00058-001	101000	OLIVAR-SIN VARIEDAD	S	31,41	1,50		
<b>Porcentaje de superficie determinada en Red Natura 2000</b>						<b>PUNTOS:</b>	4,00	100.0%
<u>REF.</u>	<u>REFERENCIA SIGPAC</u>	<u>CULTIVO</u>	<u>DESCRIPCIÓN CULTIVO</u>	<u>S/R</u>	<u>SUP. COMPROM. (ha)</u>	<u>SUP. CUMPLE (ha)</u>		
2292163	21-039-001-00058-001	101000	OLIVAR-SIN VARIEDAD	S	1,50	1,50		



<u>APELLIDOS Y NOMBRE / RAZÓN SOCIAL</u>		<u>NIF</u>	<u>EXPEDIENTE</u>	<u>SUP. COMPROMETIDA</u>				
				<u>(ha)</u>				
ROMERO LOPEZ RAFAEL		29431179B	5007985	1.55				
<b>RESOLUCIÓN</b>								
ADMITIDO								
<b>IMPORTE POR ANUALIDAD</b>								
		<b>2015</b>	<b>2016</b>	<b>2017</b>	<b>2018</b>	<b>2019</b>		
IMPORTE MÁXIMO SUBVENCIONABLE		176,92 €	176,92 €	176,92 €	176,92 €	176,92 €		
IMPORTE MEDIO DE TRANSFERENCIA (€/ha)		114,14 €	114,14 €	114,14 €	114,14 €	114,14 €		
<b>RECINTOS COMPROMETIDOS</b>								
<u>REF.</u>	<u>REFERENCIA SIGPAC</u>	<u>CULTIVO</u>	<u>DESCRIPCIÓN CULTIVO</u>	<u>PEND. MEDIA</u>	<u>SUP. DEC. ADMIN.</u>	<u>SUP. CERT.</u>	<u>SUP. CAMPO</u>	<u>SUP. COMPROM.</u>
				<u>S/R</u>	<u>(%)</u>	<u>(ha)</u>	<u>(ha)</u>	<u>(ha)</u>
2915108	21-004-001-01023-003	101000	OLIVAR-SIN VARIEDAD	S	39,10	0,06	0,06	0,06
2915110	21-004-001-01023-004	101000	OLIVAR-SIN VARIEDAD	S	21,33	1,49	1,49	1,49

### RESUMEN CRITERIOS DE SELECCIÓN

<b>10.1.12 Agricultura de montaña con orientación ecológica en olivar</b>		<b>PUNTOS: 12,00</b>	
		<b>PUNTOS</b>	
Solicitantes de la medida 11, específica para la conversión o mantenimiento en agricultura ecológica		3,00	S
Porcentaje de superficie determinada en zonas con limitaciones naturales u otras limitaciones específicas ubicadas en las zonas de montaña		4,00	100.0%
Porcentaje de superficie determinada situada en zonas RAMSAR		0,00	0.0%
Porcentaje de superficie determinada en zonas vulnerables a la contaminación por nitratos		0,00	0.0%
Mayor pendiente media		1,00	22.02%
Porcentaje de superficie determinada en Red Natura 2000		4,00	100.0%



**DETALLE CRITERIOS DE SELECCIÓN****10.1.12 Agricultura de montaña con orientación ecológica en olivar****PUNTOS:** 12,00**Solicitantes de la medida 11, específica para la conversión o mantenimiento en agricultura ecológica****PUNTOS:** 3,00 S**Porcentaje de superficie determinada en zonas con limitaciones naturales u otras limitaciones específicas ubicadas en las zonas de montaña****PUNTOS:** 4,00 100.0%

<u>REF.</u>	<u>REFERENCIA SIGPAC</u>	<u>CULTIVO</u>	<u>DESCRIPCIÓN CULTIVO</u>	<u>S/R</u>	<u>SUP. COMPROM.</u> <u>(ha)</u>	<u>SUP. CUMPLE</u> <u>(ha)</u>
2915108	21-004-001-01023-003	101000	OLIVAR-SIN VARIEDAD	S	0,06	0,06
2915110	21-004-001-01023-004	101000	OLIVAR-SIN VARIEDAD	S	1,49	1,49

**Porcentaje de superficie determinada situada en zonas RAMSAR****PUNTOS:** 0,00 0.0%

<u>REF.</u>	<u>REFERENCIA SIGPAC</u>	<u>CULTIVO</u>	<u>DESCRIPCIÓN CULTIVO</u>	<u>S/R</u>	<u>SUP. COMPROM.</u> <u>(ha)</u>	<u>SUP. CUMPLE</u> <u>(ha)</u>
2915108	21-004-001-01023-003	101000	OLIVAR-SIN VARIEDAD	S	0,06	0,00
2915110	21-004-001-01023-004	101000	OLIVAR-SIN VARIEDAD	S	1,49	0,00

**Porcentaje de superficie determinada en zonas vulnerables a la contaminación por nitratos****PUNTOS:** 0,00 0.0%

<u>REF.</u>	<u>REFERENCIA SIGPAC</u>	<u>CULTIVO</u>	<u>DESCRIPCIÓN CULTIVO</u>	<u>S/R</u>	<u>SUP. COMPROM.</u> <u>(ha)</u>	<u>SUP. CUMPLE</u> <u>(ha)</u>
2915108	21-004-001-01023-003	101000	OLIVAR-SIN VARIEDAD	S	0,06	0,00
2915110	21-004-001-01023-004	101000	OLIVAR-SIN VARIEDAD	S	1,49	0,00

**Mayor pendiente media****PUNTOS:** 1,00 22.02%

<u>REF.</u>	<u>REFERENCIA SIGPAC</u>	<u>CULTIVO</u>	<u>DESCRIPCIÓN CULTIVO</u>	<u>S/R</u>	<u>PENDIENTE MEDIA (%)</u>	<u>SUP. COMPROM.</u> <u>(ha)</u>
2915108	21-004-001-01023-003	101000	OLIVAR-SIN VARIEDAD	S	39,10	0,06
2915110	21-004-001-01023-004	101000	OLIVAR-SIN VARIEDAD	S	21,33	1,49

**Porcentaje de superficie determinada en Red Natura 2000****PUNTOS:** 4,00 100.0%

<u>REF.</u>	<u>REFERENCIA SIGPAC</u>	<u>CULTIVO</u>	<u>DESCRIPCIÓN CULTIVO</u>	<u>S/R</u>	<u>SUP. COMPROM.</u> <u>(ha)</u>	<u>SUP. CUMPLE</u> <u>(ha)</u>
2915108	21-004-001-01023-003	101000	OLIVAR-SIN VARIEDAD	S	0,06	0,06
2915110	21-004-001-01023-004	101000	OLIVAR-SIN VARIEDAD	S	1,49	1,49



<u>APELLIDOS Y NOMBRE / RAZÓN SOCIAL</u>		<u>NIF</u>	<u>EXPEDIENTE</u>	<u>SUP. COMPROMETIDA</u>				
				<u>(ha)</u>				
ROMERO NUÑEZ ROSARIO		29370808S	5008594	2.53				
<b>RESOLUCIÓN ADMITIDO</b>								
<b>IMPORTE POR ANUALIDAD</b>								
		<b>2015</b>	<b>2016</b>	<b>2017</b>	<b>2018</b>	<b>2019</b>		
IMPORTE MÁXIMO SUBVENCIONABLE		288,77 €	288,77 €	288,77 €	288,77 €	288,77 €		
IMPORTE MEDIO DE TRANSFERENCIA (€/ha)		114,14 €	114,14 €	114,14 €	114,14 €	114,14 €		
<b>RECINTOS COMPROMETIDOS</b>								
<u>REF.</u>	<u>REFERENCIA SIGPAC</u>	<u>CULTIVO</u>	<u>DESCRIPCIÓN CULTIVO</u>	<u>PEND. MEDIA</u>	<u>SUP. DEC. ADMIN.</u>	<u>SUP. CERT.</u>	<u>SUP. CAMPO</u>	<u>SUP. COMPROM.</u>
				<u>S/R</u>	<u>(%)</u>	<u>(ha)</u>	<u>(ha)</u>	<u>(ha)</u>
2320298	21-020-001-00294-002	101000	OLIVAR-SIN VARIEDAD	S	21,26	2,53	2,53	2,53

**RESUMEN CRITERIOS DE SELECCIÓN**

<b>10.1.12 Agricultura de montaña con orientación ecológica en olivar</b>		<b>PUNTOS: 12,00</b>	
		<b>PUNTOS</b>	
Solicitantes de la medida 11, específica para la conversión o mantenimiento en agricultura ecológica		3,00	S
Porcentaje de superficie determinada en zonas con limitaciones naturales u otras limitaciones específicas ubicadas en las zonas de montaña		4,00	100.0%
Porcentaje de superficie determinada situada en zonas RAMSAR		0,00	0.0%
Porcentaje de superficie determinada en zonas vulnerables a la contaminación por nitratos		0,00	0.0%
Mayor pendiente media		1,00	21.26%
Porcentaje de superficie determinada en Red Natura 2000		4,00	100.0%



**DETALLE CRITERIOS DE SELECCIÓN****10.1.12 Agricultura de montaña con orientación ecológica en olivar PUNTOS: 12,00**

<b>Solicitantes de la medida 11, específica para la conversión o mantenimiento en agricultura ecológica</b>						<b>PUNTOS:</b>	3,00	S
<b>Porcentaje de superficie determinada en zonas con limitaciones naturales u otras limitaciones específicas ubicadas en las zonas de montaña</b>						<b>PUNTOS:</b>	4,00	100.0%
<u>REF.</u>	<u>REFERENCIA SIGPAC</u>	<u>CULTIVO</u>	<u>DESCRIPCIÓN CULTIVO</u>	<u>S/R</u>		<u>SUP. COMPROM.</u>	<u>SUP. CUMPLE</u>	
						<u>(ha)</u>	<u>(ha)</u>	
2320298	21-020-001-00294-002	101000	OLIVAR-SIN VARIEDAD	S		2,53	2,53	
<b>Porcentaje de superficie determinada situada en zonas RAMSAR</b>						<b>PUNTOS:</b>	0,00	0.0%
<u>REF.</u>	<u>REFERENCIA SIGPAC</u>	<u>CULTIVO</u>	<u>DESCRIPCIÓN CULTIVO</u>	<u>S/R</u>		<u>SUP. COMPROM.</u>	<u>SUP. CUMPLE</u>	
						<u>(ha)</u>	<u>(ha)</u>	
2320298	21-020-001-00294-002	101000	OLIVAR-SIN VARIEDAD	S		2,53	0,00	
<b>Porcentaje de superficie determinada en zonas vulnerables a la contaminación por nitratos</b>						<b>PUNTOS:</b>	0,00	0.0%
<u>REF.</u>	<u>REFERENCIA SIGPAC</u>	<u>CULTIVO</u>	<u>DESCRIPCIÓN CULTIVO</u>	<u>S/R</u>		<u>SUP. COMPROM.</u>	<u>SUP. CUMPLE</u>	
						<u>(ha)</u>	<u>(ha)</u>	
2320298	21-020-001-00294-002	101000	OLIVAR-SIN VARIEDAD	S		2,53	0,00	
<b>Mayor pendiente media</b>						<b>PUNTOS:</b>	1,00	21.26%
<u>REF.</u>	<u>REFERENCIA SIGPAC</u>	<u>CULTIVO</u>	<u>DESCRIPCIÓN CULTIVO</u>	<u>S/R</u>	<u>PENDIENTE MEDIA (%)</u>	<u>SUP. COMPROM.</u>		
						<u>(ha)</u>		
2320298	21-020-001-00294-002	101000	OLIVAR-SIN VARIEDAD	S	21,26	2,53		
<b>Porcentaje de superficie determinada en Red Natura 2000</b>						<b>PUNTOS:</b>	4,00	100.0%
<u>REF.</u>	<u>REFERENCIA SIGPAC</u>	<u>CULTIVO</u>	<u>DESCRIPCIÓN CULTIVO</u>	<u>S/R</u>		<u>SUP. COMPROM.</u>	<u>SUP. CUMPLE</u>	
						<u>(ha)</u>	<u>(ha)</u>	
2320298	21-020-001-00294-002	101000	OLIVAR-SIN VARIEDAD	S		2,53	2,53	





				<b>SUP. COMPROMETIDA</b>					
<b>APELLIDOS Y NOMBRE / RAZÓN SOCIAL</b>				<b>NIF</b>	<b>EXPEDIENTE</b>	<b>(ha)</b>			
ROMERO RODRIGUEZ EUGENIO				75525044J	5007965	6.76			
<b>RESOLUCIÓN</b>									
<b>ADMITIDO</b>									
<b>IMPORTE POR ANUALIDAD</b>									
				<b>2015</b>	<b>2016</b>	<b>2017</b>	<b>2018</b>	<b>2019</b>	
<b>IMPORTE MÁXIMO SUBVENCIONABLE</b>				771,59 €	771,59 €	771,59 €	771,59 €	771,59 €	
<b>IMPORTE MEDIO DE TRANSFERENCIA (€/ha)</b>				114,14 €	114,14 €	114,14 €	114,14 €	114,14 €	
<b>RECINTOS COMPROMETIDOS</b>									
<b>REF.</b>	<b>REFERENCIA SIGPAC</b>	<b>CULTIVO</b>	<b>DESCRIPCIÓN CULTIVO</b>	<b>S/R</b>	<b>PEND. MEDIA (%)</b>	<b>SUP. DEC. ADMIN. (ha)</b>	<b>SUP. CERT. (ha)</b>	<b>SUP. CAMPO (ha)</b>	<b>SUP. COMPROM. (ha)</b>
2915030	21-068-020-00180-002	101000	OLIVAR-SIN VARIEDAD	S	24,70	4,20	4,20		4,20
2915031	21-068-020-00179-001	101000	OLIVAR-SIN VARIEDAD	S	28,62	2,56	2,56		2,56

### RESUMEN CRITERIOS DE SELECCIÓN

<b>10.1.12 Agricultura de montaña con orientación ecológica en olivar</b>		<b>PUNTOS: 14,00</b>
	<b>PUNTOS</b>	
<b>Solicitantes de la medida 11, específica para la conversión o mantenimiento en agricultura ecológica</b>	3,00	S
<b>Porcentaje de superficie determinada en zonas con limitaciones naturales u otras limitaciones específicas ubicadas en las zonas de montaña</b>	4,00	100.0%
<b>Porcentaje de superficie determinada situada en zonas RAMSAR</b>	0,00	0.0%
<b>Porcentaje de superficie determinada en zonas vulnerables a la contaminación por nitratos</b>	0,00	0.0%
<b>Mayor pendiente media</b>	3,00	26.18%
<b>Porcentaje de superficie determinada en Red Natura 2000</b>	4,00	100.0%



**DETALLE CRITERIOS DE SELECCIÓN****10.1.12 Agricultura de montaña con orientación ecológica en olivar****PUNTOS:** 14,00**Solicitantes de la medida 11, específica para la conversión o mantenimiento en agricultura ecológica****PUNTOS:** 3,00 S**Porcentaje de superficie determinada en zonas con limitaciones naturales u otras limitaciones específicas ubicadas en las zonas de montaña****PUNTOS:** 4,00 100.0%

<u>REF.</u>	<u>REFERENCIA SIGPAC</u>	<u>CULTIVO</u>	<u>DESCRIPCIÓN CULTIVO</u>	<u>S/R</u>	<u>SUP. COMPROM.</u> <u>(ha)</u>	<u>SUP. CUMPLE</u> <u>(ha)</u>
2915031	21-068-020-00179-001	101000	OLIVAR-SIN VARIEDAD	S	2,56	2,56
2915030	21-068-020-00180-002	101000	OLIVAR-SIN VARIEDAD	S	4,20	4,20

**Porcentaje de superficie determinada situada en zonas RAMSAR****PUNTOS:** 0,00 0.0%

<u>REF.</u>	<u>REFERENCIA SIGPAC</u>	<u>CULTIVO</u>	<u>DESCRIPCIÓN CULTIVO</u>	<u>S/R</u>	<u>SUP. COMPROM.</u> <u>(ha)</u>	<u>SUP. CUMPLE</u> <u>(ha)</u>
2915031	21-068-020-00179-001	101000	OLIVAR-SIN VARIEDAD	S	2,56	0,00
2915030	21-068-020-00180-002	101000	OLIVAR-SIN VARIEDAD	S	4,20	0,00

**Porcentaje de superficie determinada en zonas vulnerables a la contaminación por nitratos****PUNTOS:** 0,00 0.0%

<u>REF.</u>	<u>REFERENCIA SIGPAC</u>	<u>CULTIVO</u>	<u>DESCRIPCIÓN CULTIVO</u>	<u>S/R</u>	<u>SUP. COMPROM.</u> <u>(ha)</u>	<u>SUP. CUMPLE</u> <u>(ha)</u>
2915031	21-068-020-00179-001	101000	OLIVAR-SIN VARIEDAD	S	2,56	0,00
2915030	21-068-020-00180-002	101000	OLIVAR-SIN VARIEDAD	S	4,20	0,00

**Mayor pendiente media****PUNTOS:** 3,00 26.18%

<u>REF.</u>	<u>REFERENCIA SIGPAC</u>	<u>CULTIVO</u>	<u>DESCRIPCIÓN CULTIVO</u>	<u>S/R</u>	<u>PENDIENTE MEDIA (%)</u>	<u>SUP. COMPROM.</u> <u>(ha)</u>
2915031	21-068-020-00179-001	101000	OLIVAR-SIN VARIEDAD	S	28,62	2,56
2915030	21-068-020-00180-002	101000	OLIVAR-SIN VARIEDAD	S	24,70	4,20

**Porcentaje de superficie determinada en Red Natura 2000****PUNTOS:** 4,00 100.0%

<u>REF.</u>	<u>REFERENCIA SIGPAC</u>	<u>CULTIVO</u>	<u>DESCRIPCIÓN CULTIVO</u>	<u>S/R</u>	<u>SUP. COMPROM.</u> <u>(ha)</u>	<u>SUP. CUMPLE</u> <u>(ha)</u>
2915031	21-068-020-00179-001	101000	OLIVAR-SIN VARIEDAD	S	2,56	2,56
2915030	21-068-020-00180-002	101000	OLIVAR-SIN VARIEDAD	S	4,20	4,20



<u>APELLIDOS Y NOMBRE / RAZÓN SOCIAL</u>	<u>NIF</u>	<u>EXPEDIENTE</u>	<u>SUP. COMPROMETIDA (ha)</u>
ROMERO VALERO ANTONIA	75512085A	5000203	2.33

**RESOLUCIÓN  
ADMITIDO**

**IMPORTE POR ANUALIDAD**

	<u>2015</u>	<u>2016</u>	<u>2017</u>	<u>2018</u>	<u>2019</u>
IMPORTE MÁXIMO SUBVENCIONABLE	265,95 €	265,95 €	265,95 €	265,95 €	265,95 €
IMPORTE MEDIO DE TRANSFERENCIA (€/ha)	114,14 €	114,14 €	114,14 €	114,14 €	114,14 €

**RECINTOS COMPROMETIDOS**

<u>REF.</u>	<u>REFERENCIA SIGPAC</u>	<u>CULTIVO</u>	<u>DESCRIPCIÓN CULTIVO</u>	<u>S/R</u>	<u>PEND. MEDIA (%)</u>	<u>SUP. DEC. ADMIN. (ha)</u>	<u>SUP. CERT. (ha)</u>	<u>SUP. CAMPO (ha)</u>	<u>SUP. COMPROM. (ha)</u>
2343804	21-009-809-00063-001	101000	OLIVAR-SIN VARIEDAD	S	37,02	0,10	0,10		0,10
2343805	21-009-809-00212-001	101000	OLIVAR-SIN VARIEDAD	S	21,67	0,47	0,47		0,47
2343806	21-009-809-00213-001	101000	OLIVAR-SIN VARIEDAD	S	21,57	0,42	0,42		0,42
2343807	21-009-809-00066-001	101000	OLIVAR-SIN VARIEDAD	S	26,93	1,04	1,04		1,04
2343808	21-009-809-00067-002	101000	OLIVAR-SIN VARIEDAD	S	26,13	0,30	0,30		0,30

**RESUMEN CRITERIOS DE SELECCIÓN**

**10.1.12 Agricultura de montaña con orientación ecológica en olivar**

**PUNTOS: 14,00**

	<u>PUNTOS</u>	
Solicitantes de la medida 11, específica para la conversión o mantenimiento en agricultura ecológica	3,00	S
Porcentaje de superficie determinada en zonas con limitaciones naturales u otras limitaciones específicas ubicadas en las zonas de montaña	4,00	100.0%
Porcentaje de superficie determinada situada en zonas RAMSAR	0,00	0.0%
Porcentaje de superficie determinada en zonas vulnerables a la contaminación por nitratos	0,00	0.0%
Mayor pendiente media	3,00	25.23%
Porcentaje de superficie determinada en Red Natura 2000	4,00	100.0%



**DETALLE CRITERIOS DE SELECCIÓN****10.1.12 Agricultura de montaña con orientación ecológica en olivar****PUNTOS:** 14,00**Solicitantes de la medida 11, específica para la conversión o mantenimiento en agricultura ecológica****PUNTOS:** 3,00 S**Porcentaje de superficie determinada en zonas con limitaciones naturales u otras limitaciones específicas ubicadas en las zonas de montaña****PUNTOS:** 4,00 100.0%

<u>REF.</u>	<u>REFERENCIA SIGPAC</u>	<u>CULTIVO DESCRIPCIÓN CULTIVO</u>	<u>S/R</u>	<u>SUP. COMPROM.</u> <u>(ha)</u>	<u>SUP. CUMPLE</u> <u>(ha)</u>
2343804	21-009-809-00063-001	101000 OLIVAR-SIN VARIEDAD	S	0,10	0,10
2343807	21-009-809-00066-001	101000 OLIVAR-SIN VARIEDAD	S	1,04	1,04
2343808	21-009-809-00067-002	101000 OLIVAR-SIN VARIEDAD	S	0,30	0,30
2343805	21-009-809-00212-001	101000 OLIVAR-SIN VARIEDAD	S	0,47	0,47
2343806	21-009-809-00213-001	101000 OLIVAR-SIN VARIEDAD	S	0,42	0,42

**Porcentaje de superficie determinada situada en zonas RAMSAR****PUNTOS:** 0,00 0.0%

<u>REF.</u>	<u>REFERENCIA SIGPAC</u>	<u>CULTIVO DESCRIPCIÓN CULTIVO</u>	<u>S/R</u>	<u>SUP. COMPROM.</u> <u>(ha)</u>	<u>SUP. CUMPLE</u> <u>(ha)</u>
2343804	21-009-809-00063-001	101000 OLIVAR-SIN VARIEDAD	S	0,10	0,00
2343807	21-009-809-00066-001	101000 OLIVAR-SIN VARIEDAD	S	1,04	0,00
2343808	21-009-809-00067-002	101000 OLIVAR-SIN VARIEDAD	S	0,30	0,00
2343805	21-009-809-00212-001	101000 OLIVAR-SIN VARIEDAD	S	0,47	0,00
2343806	21-009-809-00213-001	101000 OLIVAR-SIN VARIEDAD	S	0,42	0,00

**Porcentaje de superficie determinada en zonas vulnerables a la contaminación por nitratos****PUNTOS:** 0,00 0.0%

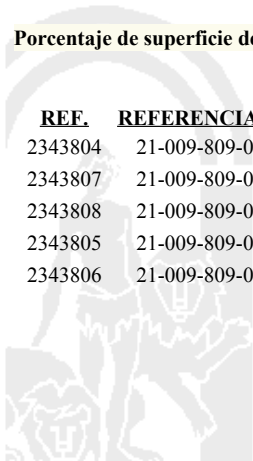
<u>REF.</u>	<u>REFERENCIA SIGPAC</u>	<u>CULTIVO DESCRIPCIÓN CULTIVO</u>	<u>S/R</u>	<u>SUP. COMPROM.</u> <u>(ha)</u>	<u>SUP. CUMPLE</u> <u>(ha)</u>
2343804	21-009-809-00063-001	101000 OLIVAR-SIN VARIEDAD	S	0,10	0,00
2343807	21-009-809-00066-001	101000 OLIVAR-SIN VARIEDAD	S	1,04	0,00
2343808	21-009-809-00067-002	101000 OLIVAR-SIN VARIEDAD	S	0,30	0,00
2343805	21-009-809-00212-001	101000 OLIVAR-SIN VARIEDAD	S	0,47	0,00
2343806	21-009-809-00213-001	101000 OLIVAR-SIN VARIEDAD	S	0,42	0,00

**Mayor pendiente media****PUNTOS:** 3,00 25.23%

<u>REF.</u>	<u>REFERENCIA SIGPAC</u>	<u>CULTIVO DESCRIPCIÓN CULTIVO</u>	<u>S/R</u>	<u>PENDIENTE MEDIA (%)</u>	<u>SUP. COMPROM.</u> <u>(ha)</u>
2343804	21-009-809-00063-001	101000 OLIVAR-SIN VARIEDAD	S	37,02	0,10
2343807	21-009-809-00066-001	101000 OLIVAR-SIN VARIEDAD	S	26,93	1,04
2343808	21-009-809-00067-002	101000 OLIVAR-SIN VARIEDAD	S	26,13	0,30
2343805	21-009-809-00212-001	101000 OLIVAR-SIN VARIEDAD	S	21,67	0,47
2343806	21-009-809-00213-001	101000 OLIVAR-SIN VARIEDAD	S	21,57	0,42

**Porcentaje de superficie determinada en Red Natura 2000****PUNTOS:** 4,00 100.0%

<u>REF.</u>	<u>REFERENCIA SIGPAC</u>	<u>CULTIVO DESCRIPCIÓN CULTIVO</u>	<u>S/R</u>	<u>SUP. COMPROM.</u> <u>(ha)</u>	<u>SUP. CUMPLE</u> <u>(ha)</u>
2343804	21-009-809-00063-001	101000 OLIVAR-SIN VARIEDAD	S	0,10	0,10
2343807	21-009-809-00066-001	101000 OLIVAR-SIN VARIEDAD	S	1,04	1,04
2343808	21-009-809-00067-002	101000 OLIVAR-SIN VARIEDAD	S	0,30	0,30
2343805	21-009-809-00212-001	101000 OLIVAR-SIN VARIEDAD	S	0,47	0,47
2343806	21-009-809-00213-001	101000 OLIVAR-SIN VARIEDAD	S	0,42	0,42



<u>APELLIDOS Y NOMBRE / RAZÓN SOCIAL</u>		<u>NIF</u>	<u>EXPEDIENTE</u>	<u>SUP. COMPROMETIDA</u>				
				<u>(ha)</u>				
ROMERO VAZQUEZ MANUEL		75510903V	5006609	1.85				
<b>RESOLUCIÓN</b>								
<b>ADMITIDO</b>								
<b>IMPORTE POR ANUALIDAD</b>								
		<b>2015</b>	<b>2016</b>	<b>2017</b>	<b>2018</b>	<b>2019</b>		
<b>IMPORTE MÁXIMO SUBVENCIONABLE</b>		211,16 €	211,16 €	211,16 €	211,16 €	211,16 €		
<b>IMPORTE MEDIO DE TRANSFERENCIA (€/ha)</b>		114,14 €	114,14 €	114,14 €	114,14 €	114,14 €		
<b>RECINTOS COMPROMETIDOS</b>								
<u>REF.</u>	<u>REFERENCIA SIGPAC</u>	<u>CULTIVO</u>	<u>DESCRIPCIÓN CULTIVO</u>	<u>PEND. MEDIA</u>	<u>SUP. DEC. ADMIN.</u>	<u>SUP. CERT.</u>	<u>SUP. CAMPO</u>	<u>SUP. COMPROM.</u>
				<u>S/R</u>	<u>(%)</u>	<u>(ha)</u>	<u>(ha)</u>	<u>(ha)</u>
2290205	21-008-010-00057-002	101000	OLIVAR-SIN VARIEDAD	S	32,65	0,87	0,87	0,87
2290206	21-008-010-00386-001	101000	OLIVAR-SIN VARIEDAD	S	25,20	0,59	0,59	0,59
2290210	21-008-010-00063-002	101000	OLIVAR-SIN VARIEDAD	S	33,02	0,39	0,39	0,39

### RESUMEN CRITERIOS DE SELECCIÓN

<b>10.1.12 Agricultura de montaña con orientación ecológica en olivar</b>		<b>PUNTOS: 10,00</b>	
		<b>PUNTOS</b>	
Solicitantes de la medida 11, específica para la conversión o mantenimiento en agricultura ecológica		3,00	S
Porcentaje de superficie determinada en zonas con limitaciones naturales u otras limitaciones específicas ubicadas en las zonas de montaña		4,00	100.0%
Porcentaje de superficie determinada situada en zonas RAMSAR		0,00	0.0%
Porcentaje de superficie determinada en zonas vulnerables a la contaminación por nitratos		0,00	0.0%
Mayor pendiente media		3,00	30.36%
Porcentaje de superficie determinada en Red Natura 2000		0,00	0.0%



**DETALLE CRITERIOS DE SELECCIÓN****10.1.12 Agricultura de montaña con orientación ecológica en olivar****PUNTOS:** 10,00**Solicitantes de la medida 11, específica para la conversión o mantenimiento en agricultura ecológica****PUNTOS:** 3,00 S**Porcentaje de superficie determinada en zonas con limitaciones naturales u otras limitaciones específicas ubicadas en las zonas de montaña****PUNTOS:** 4,00 100.0%

<u>REF.</u>	<u>REFERENCIA SIGPAC</u>	<u>CULTIVO</u>	<u>DESCRIPCIÓN CULTIVO</u>	<u>S/R</u>	<u>SUP.</u> <u>COMPROM.</u> <u>(ha)</u>	<u>SUP.</u> <u>CUMPLE</u> <u>(ha)</u>
2290205	21-008-010-00057-002	101000	OLIVAR-SIN VARIEDAD	S	0,87	0,87
2290210	21-008-010-00063-002	101000	OLIVAR-SIN VARIEDAD	S	0,39	0,39
2290206	21-008-010-00386-001	101000	OLIVAR-SIN VARIEDAD	S	0,59	0,59

**Porcentaje de superficie determinada situada en zonas RAMSAR****PUNTOS:** 0,00 0.0%

<u>REF.</u>	<u>REFERENCIA SIGPAC</u>	<u>CULTIVO</u>	<u>DESCRIPCIÓN CULTIVO</u>	<u>S/R</u>	<u>SUP.</u> <u>COMPROM.</u> <u>(ha)</u>	<u>SUP.</u> <u>CUMPLE</u> <u>(ha)</u>
2290205	21-008-010-00057-002	101000	OLIVAR-SIN VARIEDAD	S	0,87	0,00
2290210	21-008-010-00063-002	101000	OLIVAR-SIN VARIEDAD	S	0,39	0,00
2290206	21-008-010-00386-001	101000	OLIVAR-SIN VARIEDAD	S	0,59	0,00

**Porcentaje de superficie determinada en zonas vulnerables a la contaminación por nitratos****PUNTOS:** 0,00 0.0%

<u>REF.</u>	<u>REFERENCIA SIGPAC</u>	<u>CULTIVO</u>	<u>DESCRIPCIÓN CULTIVO</u>	<u>S/R</u>	<u>SUP.</u> <u>COMPROM.</u> <u>(ha)</u>	<u>SUP.</u> <u>CUMPLE</u> <u>(ha)</u>
2290205	21-008-010-00057-002	101000	OLIVAR-SIN VARIEDAD	S	0,87	0,00
2290210	21-008-010-00063-002	101000	OLIVAR-SIN VARIEDAD	S	0,39	0,00
2290206	21-008-010-00386-001	101000	OLIVAR-SIN VARIEDAD	S	0,59	0,00

**Mayor pendiente media****PUNTOS:** 3,00 30.36%

<u>REF.</u>	<u>REFERENCIA SIGPAC</u>	<u>CULTIVO</u>	<u>DESCRIPCIÓN CULTIVO</u>	<u>S/R</u>	<u>PENDIENTE</u> <u>MEDIA (%)</u>	<u>SUP.</u> <u>COMPROM.</u> <u>(ha)</u>
2290205	21-008-010-00057-002	101000	OLIVAR-SIN VARIEDAD	S	32,65	0,87
2290210	21-008-010-00063-002	101000	OLIVAR-SIN VARIEDAD	S	33,02	0,39
2290206	21-008-010-00386-001	101000	OLIVAR-SIN VARIEDAD	S	25,20	0,59

**Porcentaje de superficie determinada en Red Natura 2000****PUNTOS:** 0,00 0.0%

<u>REF.</u>	<u>REFERENCIA SIGPAC</u>	<u>CULTIVO</u>	<u>DESCRIPCIÓN CULTIVO</u>	<u>S/R</u>	<u>SUP.</u> <u>COMPROM.</u> <u>(ha)</u>	<u>SUP.</u> <u>CUMPLE</u> <u>(ha)</u>
2290205	21-008-010-00057-002	101000	OLIVAR-SIN VARIEDAD	S	0,87	0,00
2290210	21-008-010-00063-002	101000	OLIVAR-SIN VARIEDAD	S	0,39	0,00
2290206	21-008-010-00386-001	101000	OLIVAR-SIN VARIEDAD	S	0,59	0,00



<u>APELLIDOS Y NOMBRE / RAZÓN SOCIAL</u>	<u>NIF</u>	<u>EXPEDIENTE</u>	<u>SUP. COMPROMETIDA (ha)</u>
ROMERO VAZQUEZ VICENTA	29427918Q	5006627	4.39

**RESOLUCIÓN ADMITIDO**

**IMPORTE POR ANUALIDAD**

	<u>2015</u>	<u>2016</u>	<u>2017</u>	<u>2018</u>	<u>2019</u>
IMPORTE MÁXIMO SUBVENCIONABLE	501,07 €	501,07 €	501,07 €	501,07 €	501,07 €
IMPORTE MEDIO DE TRANSFERENCIA (€/ha)	114,14 €	114,14 €	114,14 €	114,14 €	114,14 €

**RECINTOS COMPROMETIDOS**

<u>REF.</u>	<u>REFERENCIA SIGPAC</u>	<u>CULTIVO</u>	<u>DESCRIPCIÓN CULTIVO</u>	<u>S/R</u>	<u>PEND. MEDIA (%)</u>	<u>SUP. DEC. ADMIN. (ha)</u>	<u>SUP. CERT. (ha)</u>	<u>SUP. CAMPO (ha)</u>	<u>SUP. COMPROM. (ha)</u>
2907060	21-008-005-00019-077	101000	OLIVAR-SIN VARIEDAD	S	27,18	0,34	0,34		0,34
2907069	21-008-005-00019-070	101000	OLIVAR-SIN VARIEDAD	S	20,39	0,08	0,08		0,08
2907071	21-008-005-00019-086	101000	OLIVAR-SIN VARIEDAD	S	21,75	2,48	2,48		2,48
2907073	21-008-005-00019-044	101000	OLIVAR-SIN VARIEDAD	S	34,84	0,06	0,06		0,06
2907081	21-008-005-00019-084	101000	OLIVAR-SIN VARIEDAD	S	21,15	0,52	0,52		0,52
2907083	21-008-005-00019-085	101000	OLIVAR-SIN VARIEDAD	S	20,07	0,91	0,91		0,91

**RESUMEN CRITERIOS DE SELECCIÓN****10.1.12 Agricultura de montaña con orientación ecológica en olivar** PUNTOS: 8,00

	<u>PUNTOS</u>	
Solicitantes de la medida 11, específica para la conversión o mantenimiento en agricultura ecológica	3,00	S
Porcentaje de superficie determinada en zonas con limitaciones naturales u otras limitaciones específicas ubicadas en las zonas de montaña	4,00	100.0%
Porcentaje de superficie determinada situada en zonas RAMSAR	0,00	0.0%
Porcentaje de superficie determinada en zonas vulnerables a la contaminación por nitratos	0,00	0.0%
Mayor pendiente media	1,00	21.9%
Porcentaje de superficie determinada en Red Natura 2000	0,00	0.0%



**DETALLE CRITERIOS DE SELECCIÓN****10.1.12 Agricultura de montaña con orientación ecológica en olivar****PUNTOS:** 8,00**Solicitantes de la medida 11, específica para la conversión o mantenimiento en agricultura ecológica****PUNTOS:** 3,00 S**Porcentaje de superficie determinada en zonas con limitaciones naturales u otras limitaciones específicas ubicadas en las zonas de montaña****PUNTOS:** 4,00 100.0%

<u>REF.</u>	<u>REFERENCIA SIGPAC</u>	<u>CULTIVO DESCRIPCIÓN CULTIVO</u>	<u>S/R</u>	<u>SUP. COMPROM.</u> <u>(ha)</u>	<u>SUP. CUMPLE</u> <u>(ha)</u>
2907073	21-008-005-00019-044	101000 OLIVAR-SIN VARIEDAD	S	0,06	0,06
2907069	21-008-005-00019-070	101000 OLIVAR-SIN VARIEDAD	S	0,08	0,08
2907060	21-008-005-00019-077	101000 OLIVAR-SIN VARIEDAD	S	0,34	0,34
2907081	21-008-005-00019-084	101000 OLIVAR-SIN VARIEDAD	S	0,52	0,52
2907083	21-008-005-00019-085	101000 OLIVAR-SIN VARIEDAD	S	0,91	0,91
2907071	21-008-005-00019-086	101000 OLIVAR-SIN VARIEDAD	S	2,48	2,48

**Porcentaje de superficie determinada situada en zonas RAMSAR****PUNTOS:** 0,00 0.0%

<u>REF.</u>	<u>REFERENCIA SIGPAC</u>	<u>CULTIVO DESCRIPCIÓN CULTIVO</u>	<u>S/R</u>	<u>SUP. COMPROM.</u> <u>(ha)</u>	<u>SUP. CUMPLE</u> <u>(ha)</u>
2907073	21-008-005-00019-044	101000 OLIVAR-SIN VARIEDAD	S	0,06	0,00
2907069	21-008-005-00019-070	101000 OLIVAR-SIN VARIEDAD	S	0,08	0,00
2907060	21-008-005-00019-077	101000 OLIVAR-SIN VARIEDAD	S	0,34	0,00
2907081	21-008-005-00019-084	101000 OLIVAR-SIN VARIEDAD	S	0,52	0,00
2907083	21-008-005-00019-085	101000 OLIVAR-SIN VARIEDAD	S	0,91	0,00
2907071	21-008-005-00019-086	101000 OLIVAR-SIN VARIEDAD	S	2,48	0,00

**Porcentaje de superficie determinada en zonas vulnerables a la contaminación por nitratos****PUNTOS:** 0,00 0.0%

<u>REF.</u>	<u>REFERENCIA SIGPAC</u>	<u>CULTIVO DESCRIPCIÓN CULTIVO</u>	<u>S/R</u>	<u>SUP. COMPROM.</u> <u>(ha)</u>	<u>SUP. CUMPLE</u> <u>(ha)</u>
2907073	21-008-005-00019-044	101000 OLIVAR-SIN VARIEDAD	S	0,06	0,00
2907069	21-008-005-00019-070	101000 OLIVAR-SIN VARIEDAD	S	0,08	0,00
2907060	21-008-005-00019-077	101000 OLIVAR-SIN VARIEDAD	S	0,34	0,00
2907081	21-008-005-00019-084	101000 OLIVAR-SIN VARIEDAD	S	0,52	0,00
2907083	21-008-005-00019-085	101000 OLIVAR-SIN VARIEDAD	S	0,91	0,00
2907071	21-008-005-00019-086	101000 OLIVAR-SIN VARIEDAD	S	2,48	0,00

**Mayor pendiente media****PUNTOS:** 1,00 21.9%

<u>REF.</u>	<u>REFERENCIA SIGPAC</u>	<u>CULTIVO DESCRIPCIÓN CULTIVO</u>	<u>S/R</u>	<u>PENDIENTE MEDIA (%)</u>	<u>SUP. COMPROM.</u> <u>(ha)</u>
2907073	21-008-005-00019-044	101000 OLIVAR-SIN VARIEDAD	S	34,84	0,06
2907069	21-008-005-00019-070	101000 OLIVAR-SIN VARIEDAD	S	20,39	0,08
2907060	21-008-005-00019-077	101000 OLIVAR-SIN VARIEDAD	S	27,18	0,34
2907081	21-008-005-00019-084	101000 OLIVAR-SIN VARIEDAD	S	21,15	0,52
2907083	21-008-005-00019-085	101000 OLIVAR-SIN VARIEDAD	S	20,07	0,91
2907071	21-008-005-00019-086	101000 OLIVAR-SIN VARIEDAD	S	21,75	2,48

**Porcentaje de superficie determinada en Red Natura 2000****PUNTOS:** 0,00 0.0%

<u>REF.</u>	<u>REFERENCIA SIGPAC</u>	<u>CULTIVO DESCRIPCIÓN CULTIVO</u>	<u>S/R</u>	<u>SUP. COMPROM.</u> <u>(ha)</u>	<u>SUP. CUMPLE</u> <u>(ha)</u>
2907073	21-008-005-00019-044	101000 OLIVAR-SIN VARIEDAD	S	0,06	0,00
2907069	21-008-005-00019-070	101000 OLIVAR-SIN VARIEDAD	S	0,08	0,00
2907060	21-008-005-00019-077	101000 OLIVAR-SIN VARIEDAD	S	0,34	0,00



<b>REF.</b>	<b>REFERENCIA SIGPAC</b>	<b>CULTIVO</b>	<b>DESCRIPCIÓN CULTIVO</b>	<b>S/R</b>	<b>SUP. COMPROM.</b> <b>(ha)</b>	<b>SUP. CUMPLE</b> <b>(ha)</b>
2907081	21-008-005-00019-084	101000	OLIVAR-SIN VARIEDAD	S	0,52	0,00
2907083	21-008-005-00019-085	101000	OLIVAR-SIN VARIEDAD	S	0,91	0,00
2907071	21-008-005-00019-086	101000	OLIVAR-SIN VARIEDAD	S	2,48	0,00



<u>APELLIDOS Y NOMBRE / RAZÓN SOCIAL</u>		<u>NIF</u>	<u>EXPEDIENTE</u>	<u>SUP. COMPROMETIDA</u>				
				<u>(ha)</u>				
ROSARIO QUINTERO BENIGNO		29424147V	5007911	2.04				
<b>RESOLUCIÓN</b>								
<b>ADMITIDO</b>								
<b>IMPORTE POR ANUALIDAD</b>								
		<b>2015</b>	<b>2016</b>	<b>2017</b>	<b>2018</b>	<b>2019</b>		
<b>IMPORTE MÁXIMO SUBVENCIONABLE</b>		232,85 €	232,85 €	232,85 €	232,85 €	232,85 €		
<b>IMPORTE MEDIO DE TRANSFERENCIA (€/ha)</b>		114,14 €	114,14 €	114,14 €	114,14 €	114,14 €		
<b>RECINTOS COMPROMETIDOS</b>								
<u>REF.</u>	<u>REFERENCIA SIGPAC</u>	<u>CULTIVO</u>	<u>DESCRIPCIÓN CULTIVO</u>	<u>PEND. MEDIA</u>	<u>SUP. DEC. ADMIN.</u>	<u>SUP. CERT.</u>	<u>SUP. CAMPO</u>	<u>SUP. COMPROM.</u>
				<u>S/R</u>	<u>(%)</u>	<u>(ha)</u>	<u>(ha)</u>	<u>(ha)</u>
2309637	21-020-001-00106-001	101000	OLIVAR-SIN VARIEDAD	S	20,33	1,10	1,10	1,10
2309638	21-020-001-00132-001	101000	OLIVAR-SIN VARIEDAD	S	20,47	0,94	0,94	0,94

### RESUMEN CRITERIOS DE SELECCIÓN

<b>10.1.12 Agricultura de montaña con orientación ecológica en olivar</b>		<b>PUNTOS: 12,00</b>	
		<b>PUNTOS</b>	
Solicitantes de la medida 11, específica para la conversión o mantenimiento en agricultura ecológica		3,00	S
Porcentaje de superficie determinada en zonas con limitaciones naturales u otras limitaciones específicas ubicadas en las zonas de montaña		4,00	100.0%
Porcentaje de superficie determinada situada en zonas RAMSAR		0,00	0.0%
Porcentaje de superficie determinada en zonas vulnerables a la contaminación por nitratos		0,00	0.0%
Mayor pendiente media		1,00	20.39%
Porcentaje de superficie determinada en Red Natura 2000		4,00	100.0%



**DETALLE CRITERIOS DE SELECCIÓN****10.1.12 Agricultura de montaña con orientación ecológica en olivar****PUNTOS:** 12,00**Solicitantes de la medida 11, específica para la conversión o mantenimiento en agricultura ecológica****PUNTOS:** 3,00 S**Porcentaje de superficie determinada en zonas con limitaciones naturales u otras limitaciones específicas ubicadas en las zonas de montaña****PUNTOS:** 4,00 100.0%

<u>REF.</u>	<u>REFERENCIA SIGPAC</u>	<u>CULTIVO</u>	<u>DESCRIPCIÓN CULTIVO</u>	<u>S/R</u>	<u>SUP. COMPROM.</u> <u>(ha)</u>	<u>SUP. CUMPLE</u> <u>(ha)</u>
2309637	21-020-001-00106-001	101000	OLIVAR-SIN VARIEDAD	S	1,10	1,10
2309638	21-020-001-00132-001	101000	OLIVAR-SIN VARIEDAD	S	0,94	0,94

**Porcentaje de superficie determinada situada en zonas RAMSAR****PUNTOS:** 0,00 0.0%

<u>REF.</u>	<u>REFERENCIA SIGPAC</u>	<u>CULTIVO</u>	<u>DESCRIPCIÓN CULTIVO</u>	<u>S/R</u>	<u>SUP. COMPROM.</u> <u>(ha)</u>	<u>SUP. CUMPLE</u> <u>(ha)</u>
2309637	21-020-001-00106-001	101000	OLIVAR-SIN VARIEDAD	S	1,10	0,00
2309638	21-020-001-00132-001	101000	OLIVAR-SIN VARIEDAD	S	0,94	0,00

**Porcentaje de superficie determinada en zonas vulnerables a la contaminación por nitratos****PUNTOS:** 0,00 0.0%

<u>REF.</u>	<u>REFERENCIA SIGPAC</u>	<u>CULTIVO</u>	<u>DESCRIPCIÓN CULTIVO</u>	<u>S/R</u>	<u>SUP. COMPROM.</u> <u>(ha)</u>	<u>SUP. CUMPLE</u> <u>(ha)</u>
2309637	21-020-001-00106-001	101000	OLIVAR-SIN VARIEDAD	S	1,10	0,00
2309638	21-020-001-00132-001	101000	OLIVAR-SIN VARIEDAD	S	0,94	0,00

**Mayor pendiente media****PUNTOS:** 1,00 20.39%

<u>REF.</u>	<u>REFERENCIA SIGPAC</u>	<u>CULTIVO</u>	<u>DESCRIPCIÓN CULTIVO</u>	<u>S/R</u>	<u>PENDIENTE MEDIA (%)</u>	<u>SUP. COMPROM.</u> <u>(ha)</u>
2309637	21-020-001-00106-001	101000	OLIVAR-SIN VARIEDAD	S	20,33	1,10
2309638	21-020-001-00132-001	101000	OLIVAR-SIN VARIEDAD	S	20,47	0,94

**Porcentaje de superficie determinada en Red Natura 2000****PUNTOS:** 4,00 100.0%

<u>REF.</u>	<u>REFERENCIA SIGPAC</u>	<u>CULTIVO</u>	<u>DESCRIPCIÓN CULTIVO</u>	<u>S/R</u>	<u>SUP. COMPROM.</u> <u>(ha)</u>	<u>SUP. CUMPLE</u> <u>(ha)</u>
2309637	21-020-001-00106-001	101000	OLIVAR-SIN VARIEDAD	S	1,10	1,10
2309638	21-020-001-00132-001	101000	OLIVAR-SIN VARIEDAD	S	0,94	0,94



<u>APELLIDOS Y NOMBRE / RAZÓN SOCIAL</u>		<u>NIF</u>	<u>EXPEDIENTE</u>	<u>SUP. COMPROMETIDA</u>				
				<u>(ha)</u>				
RUBIO NUÑEZ MARIA ANGELES		75539363A	5008790	2.03				
<b>RESOLUCIÓN</b>								
<b>ADMITIDO</b>								
<b>IMPORTE POR ANUALIDAD</b>								
		<b>2015</b>	<b>2016</b>	<b>2017</b>	<b>2018</b>	<b>2019</b>		
<b>IMPORTE MÁXIMO SUBVENCIONABLE</b>		231,70 €	231,70 €	231,70 €	231,70 €	231,70 €		
<b>IMPORTE MEDIO DE TRANSFERENCIA (€/ha)</b>		114,14 €	114,14 €	114,14 €	114,14 €	114,14 €		
<b>RECINTOS COMPROMETIDOS</b>								
<u>REF.</u>	<u>REFERENCIA SIGPAC</u>	<u>CULTIVO</u>	<u>DESCRIPCIÓN CULTIVO</u>	<u>PEND. MEDIA</u>	<u>SUP. DEC. ADMIN.</u>	<u>SUP. CERT.</u>	<u>SUP. CAMPO</u>	<u>SUP. COMPROM.</u>
				<u>S/R</u>	<u>(%)</u>	<u>(ha)</u>	<u>(ha)</u>	<u>(ha)</u>
2326299	21-020-001-00105-001	101000	OLIVAR-SIN VARIEDAD	S	26,29	2,03	2,03	2,03

### RESUMEN CRITERIOS DE SELECCIÓN

<b>10.1.12 Agricultura de montaña con orientación ecológica en olivar</b>		<b>PUNTOS: 14,00</b>	
		<b>PUNTOS</b>	
Solicitantes de la medida 11, específica para la conversión o mantenimiento en agricultura ecológica		3,00	S
Porcentaje de superficie determinada en zonas con limitaciones naturales u otras limitaciones específicas ubicadas en las zonas de montaña		4,00	100.0%
Porcentaje de superficie determinada situada en zonas RAMSAR		0,00	0.0%
Porcentaje de superficie determinada en zonas vulnerables a la contaminación por nitratos		0,00	0.0%
Mayor pendiente media		3,00	26.29%
Porcentaje de superficie determinada en Red Natura 2000		4,00	100.0%



**DETALLE CRITERIOS DE SELECCIÓN****10.1.12 Agricultura de montaña con orientación ecológica en olivar PUNTOS: 14,00**

<b>Solicitantes de la medida 11, específica para la conversión o mantenimiento en agricultura ecológica</b>						<b>PUNTOS:</b>	3,00	S
<b>Porcentaje de superficie determinada en zonas con limitaciones naturales u otras limitaciones específicas ubicadas en las zonas de montaña</b>						<b>PUNTOS:</b>	4,00	100.0%
<u>REF.</u>	<u>REFERENCIA SIGPAC</u>	<u>CULTIVO</u>	<u>DESCRIPCIÓN CULTIVO</u>	<u>S/R</u>	<u>SUP. COMPROM. (ha)</u>	<u>SUP. CUMPLE (ha)</u>		
2326299	21-020-001-00105-001	101000	OLIVAR-SIN VARIEDAD	S	2,03	2,03		
<b>Porcentaje de superficie determinada situada en zonas RAMSAR</b>						<b>PUNTOS:</b>	0,00	0.0%
<u>REF.</u>	<u>REFERENCIA SIGPAC</u>	<u>CULTIVO</u>	<u>DESCRIPCIÓN CULTIVO</u>	<u>S/R</u>	<u>SUP. COMPROM. (ha)</u>	<u>SUP. CUMPLE (ha)</u>		
2326299	21-020-001-00105-001	101000	OLIVAR-SIN VARIEDAD	S	2,03	0,00		
<b>Porcentaje de superficie determinada en zonas vulnerables a la contaminación por nitratos</b>						<b>PUNTOS:</b>	0,00	0.0%
<u>REF.</u>	<u>REFERENCIA SIGPAC</u>	<u>CULTIVO</u>	<u>DESCRIPCIÓN CULTIVO</u>	<u>S/R</u>	<u>SUP. COMPROM. (ha)</u>	<u>SUP. CUMPLE (ha)</u>		
2326299	21-020-001-00105-001	101000	OLIVAR-SIN VARIEDAD	S	2,03	0,00		
<b>Mayor pendiente media</b>						<b>PUNTOS:</b>	3,00	26.29%
<u>REF.</u>	<u>REFERENCIA SIGPAC</u>	<u>CULTIVO</u>	<u>DESCRIPCIÓN CULTIVO</u>	<u>S/R</u>	<u>PENDIENTE MEDIA (%)</u>	<u>SUP. COMPROM. (ha)</u>		
2326299	21-020-001-00105-001	101000	OLIVAR-SIN VARIEDAD	S	26,29	2,03		
<b>Porcentaje de superficie determinada en Red Natura 2000</b>						<b>PUNTOS:</b>	4,00	100.0%
<u>REF.</u>	<u>REFERENCIA SIGPAC</u>	<u>CULTIVO</u>	<u>DESCRIPCIÓN CULTIVO</u>	<u>S/R</u>	<u>SUP. COMPROM. (ha)</u>	<u>SUP. CUMPLE (ha)</u>		
2326299	21-020-001-00105-001	101000	OLIVAR-SIN VARIEDAD	S	2,03	2,03		



<u>APELLIDOS Y NOMBRE / RAZÓN SOCIAL</u>		<u>NIF</u>	<u>EXPEDIENTE</u>	<u>SUP. COMPROMETIDA</u>				
				<u>(ha)</u>				
RUEDAS GOMEZ RAMON		X0011509D	5007729	1.82				
<b>RESOLUCIÓN</b>								
<b>ADMITIDO</b>								
<b>IMPORTE POR ANUALIDAD</b>								
		<b>2015</b>	<b>2016</b>	<b>2017</b>	<b>2018</b>	<b>2019</b>		
<b>IMPORTE MÁXIMO SUBVENCIONABLE</b>		207,73 €	207,73 €	207,73 €	207,73 €	207,73 €		
<b>IMPORTE MEDIO DE TRANSFERENCIA (€/ha)</b>		114,14 €	114,14 €	114,14 €	114,14 €	114,14 €		
<b>RECINTOS COMPROMETIDOS</b>								
<u>REF.</u>	<u>REFERENCIA SIGPAC</u>	<u>CULTIVO</u>	<u>DESCRIPCIÓN CULTIVO</u>	<u>PEND. MEDIA</u>	<u>SUP. DEC. ADMIN.</u>	<u>SUP. CERT.</u>	<u>SUP. CAMPO</u>	<u>SUP. COMPROM.</u>
				<u>S/R</u>	<u>(%)</u>	<u>(ha)</u>	<u>(ha)</u>	<u>(ha)</u>
2302122	21-059-003-00041-005	101000	OLIVAR-SIN VARIEDAD	S	23,00	1,82	1,82	1,82

### RESUMEN CRITERIOS DE SELECCIÓN

<b>10.1.12 Agricultura de montaña con orientación ecológica en olivar</b>		<b>PUNTOS: 12,00</b>	
		<b>PUNTOS</b>	
Solicitantes de la medida 11, específica para la conversión o mantenimiento en agricultura ecológica		3,00	S
Porcentaje de superficie determinada en zonas con limitaciones naturales u otras limitaciones específicas ubicadas en las zonas de montaña		4,00	100.0%
Porcentaje de superficie determinada situada en zonas RAMSAR		0,00	0.0%
Porcentaje de superficie determinada en zonas vulnerables a la contaminación por nitratos		0,00	0.0%
Mayor pendiente media		1,00	23.0%
Porcentaje de superficie determinada en Red Natura 2000		4,00	100.0%



**DETALLE CRITERIOS DE SELECCIÓN****10.1.12 Agricultura de montaña con orientación ecológica en olivar PUNTOS: 12,00****Solicitantes de la medida 11, específica para la conversión o mantenimiento en agricultura ecológica PUNTOS: 3,00 S****Porcentaje de superficie determinada en zonas con limitaciones naturales u otras limitaciones específicas ubicadas en las zonas de montaña PUNTOS: 4,00 100.0%**

<u>REF.</u>	<u>REFERENCIA SIGPAC</u>	<u>CULTIVO DESCRIPCIÓN CULTIVO</u>	<u>S/R</u>	<u>SUP. COMPROM. (ha)</u>	<u>SUP. CUMPLE (ha)</u>
2302122	21-059-003-00041-005	101000 OLIVAR-SIN VARIEDAD	S	1,82	1,82

**Porcentaje de superficie determinada situada en zonas RAMSAR PUNTOS: 0,00 0.0%**

<u>REF.</u>	<u>REFERENCIA SIGPAC</u>	<u>CULTIVO DESCRIPCIÓN CULTIVO</u>	<u>S/R</u>	<u>SUP. COMPROM. (ha)</u>	<u>SUP. CUMPLE (ha)</u>
2302122	21-059-003-00041-005	101000 OLIVAR-SIN VARIEDAD	S	1,82	0,00

**Porcentaje de superficie determinada en zonas vulnerables a la contaminación por nitratos PUNTOS: 0,00 0.0%**

<u>REF.</u>	<u>REFERENCIA SIGPAC</u>	<u>CULTIVO DESCRIPCIÓN CULTIVO</u>	<u>S/R</u>	<u>SUP. COMPROM. (ha)</u>	<u>SUP. CUMPLE (ha)</u>
2302122	21-059-003-00041-005	101000 OLIVAR-SIN VARIEDAD	S	1,82	0,00

**Mayor pendiente media PUNTOS: 1,00 23.0%**

<u>REF.</u>	<u>REFERENCIA SIGPAC</u>	<u>CULTIVO DESCRIPCIÓN CULTIVO</u>	<u>S/R</u>	<u>PENDIENTE MEDIA (%)</u>	<u>SUP. COMPROM. (ha)</u>
2302122	21-059-003-00041-005	101000 OLIVAR-SIN VARIEDAD	S	23,00	1,82

**Porcentaje de superficie determinada en Red Natura 2000 PUNTOS: 4,00 100.0%**

<u>REF.</u>	<u>REFERENCIA SIGPAC</u>	<u>CULTIVO DESCRIPCIÓN CULTIVO</u>	<u>S/R</u>	<u>SUP. COMPROM. (ha)</u>	<u>SUP. CUMPLE (ha)</u>
2302122	21-059-003-00041-005	101000 OLIVAR-SIN VARIEDAD	S	1,82	1,82



<u>APELLIDOS Y NOMBRE / RAZÓN SOCIAL</u>		<u>NIF</u>	<u>EXPEDIENTE</u>	<u>SUP. COMPROMETIDA</u>				
				<u>(ha)</u>				
RUFO GONZALEZ ALEJANDRO		28472617C	5007930	2.58				
<b>RESOLUCIÓN</b>								
<b>ADMITIDO</b>								
<b>IMPORTE POR ANUALIDAD</b>								
		<b>2015</b>	<b>2016</b>	<b>2017</b>	<b>2018</b>	<b>2019</b>		
<b>IMPORTE MÁXIMO SUBVENCIONABLE</b>		294,48 €	294,48 €	294,48 €	294,48 €	294,48 €		
<b>IMPORTE MEDIO DE TRANSFERENCIA (€/ha)</b>		114,14 €	114,14 €	114,14 €	114,14 €	114,14 €		
<b>RECINTOS COMPROMETIDOS</b>								
<u>REF.</u>	<u>REFERENCIA SIGPAC</u>	<u>CULTIVO</u>	<u>DESCRIPCIÓN CULTIVO</u>	<u>PEND. MEDIA</u>	<u>SUP. DEC. ADMIN.</u>	<u>SUP. CERT.</u>	<u>SUP. CAMPO</u>	<u>SUP. COMPROM.</u>
				<u>S/R</u>	<u>(%)</u>	<u>(ha)</u>	<u>(ha)</u>	<u>(ha)</u>
2310647	21-078-030-00061-001	101000	OLIVAR-SIN VARIEDAD	S	23,41	2,58	2,58	2,58

**RESUMEN CRITERIOS DE SELECCIÓN**

<b>10.1.12 Agricultura de montaña con orientación ecológica en olivar</b>		<b>PUNTOS: 12,00</b>	
		<b>PUNTOS</b>	
<b>Solicitantes de la medida 11, específica para la conversión o mantenimiento en agricultura ecológica</b>		3,00	S
<b>Porcentaje de superficie determinada en zonas con limitaciones naturales u otras limitaciones específicas ubicadas en las zonas de montaña</b>		4,00	100.0%
<b>Porcentaje de superficie determinada situada en zonas RAMSAR</b>		0,00	0.0%
<b>Porcentaje de superficie determinada en zonas vulnerables a la contaminación por nitratos</b>		0,00	0.0%
<b>Mayor pendiente media</b>		1,00	23.41%
<b>Porcentaje de superficie determinada en Red Natura 2000</b>		4,00	100.0%





**DETALLE CRITERIOS DE SELECCIÓN****10.1.12 Agricultura de montaña con orientación ecológica en olivar****PUNTOS:** 12,00**Solicitantes de la medida 11, específica para la conversión o mantenimiento en agricultura ecológica****PUNTOS:** 3,00 S**Porcentaje de superficie determinada en zonas con limitaciones naturales u otras limitaciones específicas ubicadas en las zonas de montaña****PUNTOS:** 4,00 100.0%

<u>REF.</u>	<u>REFERENCIA SIGPAC</u>	<u>CULTIVO</u>	<u>DESCRIPCIÓN CULTIVO</u>	<u>S/R</u>	<u>SUP. COMPROM.</u> <u>(ha)</u>	<u>SUP. CUMPLE</u> <u>(ha)</u>
2310647	21-078-030-00061-001	101000	OLIVAR-SIN VARIEDAD	S	2,58	2,58

**Porcentaje de superficie determinada situada en zonas RAMSAR****PUNTOS:** 0,00 0.0%

<u>REF.</u>	<u>REFERENCIA SIGPAC</u>	<u>CULTIVO</u>	<u>DESCRIPCIÓN CULTIVO</u>	<u>S/R</u>	<u>SUP. COMPROM.</u> <u>(ha)</u>	<u>SUP. CUMPLE</u> <u>(ha)</u>
2310647	21-078-030-00061-001	101000	OLIVAR-SIN VARIEDAD	S	2,58	0,00

**Porcentaje de superficie determinada en zonas vulnerables a la contaminación por nitratos****PUNTOS:** 0,00 0.0%

<u>REF.</u>	<u>REFERENCIA SIGPAC</u>	<u>CULTIVO</u>	<u>DESCRIPCIÓN CULTIVO</u>	<u>S/R</u>	<u>SUP. COMPROM.</u> <u>(ha)</u>	<u>SUP. CUMPLE</u> <u>(ha)</u>
2310647	21-078-030-00061-001	101000	OLIVAR-SIN VARIEDAD	S	2,58	0,00

**Mayor pendiente media****PUNTOS:** 1,00 23.41%

<u>REF.</u>	<u>REFERENCIA SIGPAC</u>	<u>CULTIVO</u>	<u>DESCRIPCIÓN CULTIVO</u>	<u>S/R</u>	<u>PENDIENTE MEDIA (%)</u>	<u>SUP. COMPROM.</u> <u>(ha)</u>
2310647	21-078-030-00061-001	101000	OLIVAR-SIN VARIEDAD	S	23,41	2,58

**Porcentaje de superficie determinada en Red Natura 2000****PUNTOS:** 4,00 100.0%

<u>REF.</u>	<u>REFERENCIA SIGPAC</u>	<u>CULTIVO</u>	<u>DESCRIPCIÓN CULTIVO</u>	<u>S/R</u>	<u>SUP. COMPROM.</u> <u>(ha)</u>	<u>SUP. CUMPLE</u> <u>(ha)</u>
2310647	21-078-030-00061-001	101000	OLIVAR-SIN VARIEDAD	S	2,58	2,58



				<b>SUP. COMPROMETIDA</b>					
<b>APELLIDOS Y NOMBRE / RAZÓN SOCIAL</b>				<b>NIF</b>	<b>EXPEDIENTE</b>	<b>(ha)</b>			
RUFO GONZALEZ ENCARNACION				29278991Z	5009194	4.08			
<b>RESOLUCIÓN</b>									
<b>ADMITIDO</b>									
<b>IMPORTE POR ANUALIDAD</b>									
				<b>2015</b>	<b>2016</b>	<b>2017</b>	<b>2018</b>	<b>2019</b>	
<b>IMPORTE MÁXIMO SUBVENCIONABLE</b>				465,69 €	465,69 €	465,69 €	465,69 €	465,69 €	
<b>IMPORTE MEDIO DE TRANSFERENCIA (€/ha)</b>				114,14 €	114,14 €	114,14 €	114,14 €	114,14 €	
<b>RECINTOS COMPROMETIDOS</b>									
<b>REF.</b>	<b>REFERENCIA SIGPAC</b>	<b>CULTIVO</b>	<b>DESCRIPCIÓN CULTIVO</b>	<b>S/R</b>	<b>PEND. MEDIA (%)</b>	<b>SUP. DEC. ADMIN. (ha)</b>	<b>SUP. CERT. (ha)</b>	<b>SUP. CAMPO (ha)</b>	<b>SUP. COMPROM. (ha)</b>
2346491	21-078-030-00103-003	101000	OLIVAR-SIN VARIEDAD	S	22,31	3,88	3,88		3,88
2346495	21-078-042-00029-001	101000	OLIVAR-SIN VARIEDAD	S	21,46	0,20	0,20		0,20

### RESUMEN CRITERIOS DE SELECCIÓN

<b>10.1.12 Agricultura de montaña con orientación ecológica en olivar</b>		<b>PUNTOS: 12,00</b>
<b>Solicitantes de la medida 11, específica para la conversión o mantenimiento en agricultura ecológica</b>		<b>PUNTOS</b> 3,00 S
<b>Porcentaje de superficie determinada en zonas con limitaciones naturales u otras limitaciones específicas ubicadas en las zonas de montaña</b>		4,00 100.0%
<b>Porcentaje de superficie determinada situada en zonas RAMSAR</b>		0,00 0.0%
<b>Porcentaje de superficie determinada en zonas vulnerables a la contaminación por nitratos</b>		0,00 0.0%
<b>Mayor pendiente media</b>		1,00 22.27%
<b>Porcentaje de superficie determinada en Red Natura 2000</b>		4,00 100.0%



**DETALLE CRITERIOS DE SELECCIÓN****10.1.12 Agricultura de montaña con orientación ecológica en olivar****PUNTOS: 12,00****Solicitantes de la medida 11, específica para la conversión o mantenimiento en agricultura ecológica****PUNTOS: 3,00 S****Porcentaje de superficie determinada en zonas con limitaciones naturales u otras limitaciones específicas ubicadas en las zonas de montaña****PUNTOS: 4,00 100.0%**

<u>REF.</u>	<u>REFERENCIA SIGPAC</u>	<u>CULTIVO</u>	<u>DESCRIPCIÓN CULTIVO</u>	<u>S/R</u>	<u>SUP. COMPROM.</u> <u>(ha)</u>	<u>SUP. CUMPLE</u> <u>(ha)</u>
2346491	21-078-030-00103-003	101000	OLIVAR-SIN VARIEDAD	S	3,88	3,88
2346495	21-078-042-00029-001	101000	OLIVAR-SIN VARIEDAD	S	0,20	0,20

**Porcentaje de superficie determinada situada en zonas RAMSAR****PUNTOS: 0,00 0.0%**

<u>REF.</u>	<u>REFERENCIA SIGPAC</u>	<u>CULTIVO</u>	<u>DESCRIPCIÓN CULTIVO</u>	<u>S/R</u>	<u>SUP. COMPROM.</u> <u>(ha)</u>	<u>SUP. CUMPLE</u> <u>(ha)</u>
2346491	21-078-030-00103-003	101000	OLIVAR-SIN VARIEDAD	S	3,88	0,00
2346495	21-078-042-00029-001	101000	OLIVAR-SIN VARIEDAD	S	0,20	0,00

**Porcentaje de superficie determinada en zonas vulnerables a la contaminación por nitratos****PUNTOS: 0,00 0.0%**

<u>REF.</u>	<u>REFERENCIA SIGPAC</u>	<u>CULTIVO</u>	<u>DESCRIPCIÓN CULTIVO</u>	<u>S/R</u>	<u>SUP. COMPROM.</u> <u>(ha)</u>	<u>SUP. CUMPLE</u> <u>(ha)</u>
2346491	21-078-030-00103-003	101000	OLIVAR-SIN VARIEDAD	S	3,88	0,00
2346495	21-078-042-00029-001	101000	OLIVAR-SIN VARIEDAD	S	0,20	0,00

**Mayor pendiente media****PUNTOS: 1,00 22.27%**

<u>REF.</u>	<u>REFERENCIA SIGPAC</u>	<u>CULTIVO</u>	<u>DESCRIPCIÓN CULTIVO</u>	<u>S/R</u>	<u>PENDIENTE MEDIA (%)</u>	<u>SUP. COMPROM.</u> <u>(ha)</u>
2346491	21-078-030-00103-003	101000	OLIVAR-SIN VARIEDAD	S	22,31	3,88
2346495	21-078-042-00029-001	101000	OLIVAR-SIN VARIEDAD	S	21,46	0,20

**Porcentaje de superficie determinada en Red Natura 2000****PUNTOS: 4,00 100.0%**

<u>REF.</u>	<u>REFERENCIA SIGPAC</u>	<u>CULTIVO</u>	<u>DESCRIPCIÓN CULTIVO</u>	<u>S/R</u>	<u>SUP. COMPROM.</u> <u>(ha)</u>	<u>SUP. CUMPLE</u> <u>(ha)</u>
2346491	21-078-030-00103-003	101000	OLIVAR-SIN VARIEDAD	S	3,88	3,88
2346495	21-078-042-00029-001	101000	OLIVAR-SIN VARIEDAD	S	0,20	0,20



<u>APELLIDOS Y NOMBRE / RAZÓN SOCIAL</u>		<u>NIF</u>	<u>EXPEDIENTE</u>	<u>SUP. COMPROMETIDA</u>				
				<u>(ha)</u>				
RUIZ ALVAREZ AUREA		28674755B	5007929	1.62				
<b>RESOLUCIÓN ADMITIDO</b>								
<b>IMPORTE POR ANUALIDAD</b>								
		<b>2015</b>	<b>2016</b>	<b>2017</b>	<b>2018</b>	<b>2019</b>		
IMPORTE MÁXIMO SUBVENCIONABLE		184,91 €	184,91 €	184,91 €	184,91 €	184,91 €		
IMPORTE MEDIO DE TRANSFERENCIA (€/ha)		114,14 €	114,14 €	114,14 €	114,14 €	114,14 €		
<b>RECINTOS COMPROMETIDOS</b>								
<u>REF.</u>	<u>REFERENCIA SIGPAC</u>	<u>CULTIVO</u>	<u>DESCRIPCIÓN CULTIVO</u>	<u>PEND. MEDIA</u>	<u>SUP. DEC. ADMIN.</u>	<u>SUP. CERT.</u>	<u>SUP. CAMPO</u>	<u>SUP. COMPROM.</u>
				<u>S/R</u>	<u>(%)</u>	<u>(ha)</u>	<u>(ha)</u>	<u>(ha)</u>
2310645	21-078-047-00022-001	101000	OLIVAR-SIN VARIEDAD	S	20,99	1,62	1,62	1,62

### RESUMEN CRITERIOS DE SELECCIÓN

<b>10.1.12 Agricultura de montaña con orientación ecológica en olivar</b>		<b>PUNTOS: 12,00</b>	
		<b>PUNTOS</b>	
Solicitantes de la medida 11, específica para la conversión o mantenimiento en agricultura ecológica		3,00	S
Porcentaje de superficie determinada en zonas con limitaciones naturales u otras limitaciones específicas ubicadas en las zonas de montaña		4,00	100.0%
Porcentaje de superficie determinada situada en zonas RAMSAR		0,00	0.0%
Porcentaje de superficie determinada en zonas vulnerables a la contaminación por nitratos		0,00	0.0%
Mayor pendiente media		1,00	20.99%
Porcentaje de superficie determinada en Red Natura 2000		4,00	100.0%



**DETALLE CRITERIOS DE SELECCIÓN****10.1.12 Agricultura de montaña con orientación ecológica en olivar PUNTOS: 12,00**

<b>Solicitantes de la medida 11, específica para la conversión o mantenimiento en agricultura ecológica</b>						<b>PUNTOS:</b>	3,00	S
<b>Porcentaje de superficie determinada en zonas con limitaciones naturales u otras limitaciones específicas ubicadas en las zonas de montaña</b>						<b>PUNTOS:</b>	4,00	100.0%
<u>REF.</u>	<u>REFERENCIA SIGPAC</u>	<u>CULTIVO</u>	<u>DESCRIPCIÓN CULTIVO</u>	<u>S/R</u>	<u>SUP. COMPROM. (ha)</u>	<u>SUP. CUMPLE (ha)</u>		
2310645	21-078-047-00022-001	101000	OLIVAR-SIN VARIEDAD	S	1,62	1,62		
<b>Porcentaje de superficie determinada situada en zonas RAMSAR</b>						<b>PUNTOS:</b>	0,00	0.0%
<u>REF.</u>	<u>REFERENCIA SIGPAC</u>	<u>CULTIVO</u>	<u>DESCRIPCIÓN CULTIVO</u>	<u>S/R</u>	<u>SUP. COMPROM. (ha)</u>	<u>SUP. CUMPLE (ha)</u>		
2310645	21-078-047-00022-001	101000	OLIVAR-SIN VARIEDAD	S	1,62	0,00		
<b>Porcentaje de superficie determinada en zonas vulnerables a la contaminación por nitratos</b>						<b>PUNTOS:</b>	0,00	0.0%
<u>REF.</u>	<u>REFERENCIA SIGPAC</u>	<u>CULTIVO</u>	<u>DESCRIPCIÓN CULTIVO</u>	<u>S/R</u>	<u>SUP. COMPROM. (ha)</u>	<u>SUP. CUMPLE (ha)</u>		
2310645	21-078-047-00022-001	101000	OLIVAR-SIN VARIEDAD	S	1,62	0,00		
<b>Mayor pendiente media</b>						<b>PUNTOS:</b>	1,00	20.99%
<u>REF.</u>	<u>REFERENCIA SIGPAC</u>	<u>CULTIVO</u>	<u>DESCRIPCIÓN CULTIVO</u>	<u>S/R</u>	<u>PENDIENTE MEDIA (%)</u>	<u>SUP. COMPROM. (ha)</u>		
2310645	21-078-047-00022-001	101000	OLIVAR-SIN VARIEDAD	S	20,99	1,62		
<b>Porcentaje de superficie determinada en Red Natura 2000</b>						<b>PUNTOS:</b>	4,00	100.0%
<u>REF.</u>	<u>REFERENCIA SIGPAC</u>	<u>CULTIVO</u>	<u>DESCRIPCIÓN CULTIVO</u>	<u>S/R</u>	<u>SUP. COMPROM. (ha)</u>	<u>SUP. CUMPLE (ha)</u>		
2310645	21-078-047-00022-001	101000	OLIVAR-SIN VARIEDAD	S	1,62	1,62		



<u>APELLIDOS Y NOMBRE / RAZÓN SOCIAL</u>		<u>NIF</u>	<u>EXPEDIENTE</u>	<u>SUP. COMPROMETIDA</u>				
				<u>(ha)</u>				
RUIZ BORRALLO FRANCISCO JOSE		29439835L	5007044	4.32				
<b>RESOLUCIÓN</b>								
<b>ADMITIDO</b>								
<b>IMPORTE POR ANUALIDAD</b>								
		<b>2015</b>	<b>2016</b>	<b>2017</b>	<b>2018</b>	<b>2019</b>		
<b>IMPORTE MÁXIMO SUBVENCIONABLE</b>		493,08 €	493,08 €	493,08 €	493,08 €	493,08 €		
<b>IMPORTE MEDIO DE TRANSFERENCIA (€/ha)</b>		114,14 €	114,14 €	114,14 €	114,14 €	114,14 €		
<b>RECINTOS COMPROMETIDOS</b>								
<u>REF.</u>	<u>REFERENCIA SIGPAC</u>	<u>CULTIVO</u>	<u>DESCRIPCIÓN CULTIVO</u>	<u>PEND. MEDIA</u>	<u>SUP. DEC. ADMIN.</u>	<u>SUP. CERT.</u>	<u>SUP. CAMPO</u>	<u>SUP. COMPROM.</u>
				<u>S/R</u>	<u>(%)</u>	<u>(ha)</u>	<u>(ha)</u>	<u>(ha)</u>
2905972	21-008-009-00080-002	101000	OLIVAR-SIN VARIEDAD	S	28,44	0,15	0,14	0,14
2905976	21-008-009-00080-003	101000	OLIVAR-SIN VARIEDAD	S	20,01	4,18	4,18	4,18

**INCIDENCIAS****INCIDENCIA DESCRIPCIÓN**

80404 Recinto declarado que no cumple en su totalidad con las normas de producción ecológica (anexo I, Orden 26 de mayo de 2015)  
Ref:2905972 Recinto:21-008-009-00080-002 Cultivo:101000 OLIVAR-SIN VARIEDAD Secano Superficie Certificada (Ha):0,14

**RESUMEN CRITERIOS DE SELECCIÓN**

<b>10.1.12 Agricultura de montaña con orientación ecológica en olivar</b>		<b>PUNTOS: 12,00</b>	
		<b>PUNTOS</b>	
Solicitantes de la medida 11, específica para la conversión o mantenimiento en agricultura ecológica		3,00	S
Porcentaje de superficie determinada en zonas con limitaciones naturales u otras limitaciones específicas ubicadas en las zonas de montaña		4,00	100.0%
Porcentaje de superficie determinada situada en zonas RAMSAR		0,00	0.0%
Porcentaje de superficie determinada en zonas vulnerables a la contaminación por nitratos		0,00	0.0%
Mayor pendiente media		1,00	20.28%
Porcentaje de superficie determinada en Red Natura 2000		4,00	100.0%



**DETALLE CRITERIOS DE SELECCIÓN****10.1.12 Agricultura de montaña con orientación ecológica en olivar****PUNTOS:** 12,00**Solicitantes de la medida 11, específica para la conversión o mantenimiento en agricultura ecológica****PUNTOS:** 3,00 S**Porcentaje de superficie determinada en zonas con limitaciones naturales u otras limitaciones específicas ubicadas en las zonas de montaña****PUNTOS:** 4,00 100.0%

<u>REF.</u>	<u>REFERENCIA SIGPAC</u>	<u>CULTIVO</u>	<u>DESCRIPCIÓN CULTIVO</u>	<u>S/R</u>	<u>SUP. COMPROM.</u> <u>(ha)</u>	<u>SUP. CUMPLE</u> <u>(ha)</u>
2905972	21-008-009-00080-002	101000	OLIVAR-SIN VARIEDAD	S	0,14	0,14
2905976	21-008-009-00080-003	101000	OLIVAR-SIN VARIEDAD	S	4,18	4,18

**Porcentaje de superficie determinada situada en zonas RAMSAR****PUNTOS:** 0,00 0.0%

<u>REF.</u>	<u>REFERENCIA SIGPAC</u>	<u>CULTIVO</u>	<u>DESCRIPCIÓN CULTIVO</u>	<u>S/R</u>	<u>SUP. COMPROM.</u> <u>(ha)</u>	<u>SUP. CUMPLE</u> <u>(ha)</u>
2905972	21-008-009-00080-002	101000	OLIVAR-SIN VARIEDAD	S	0,14	0,00
2905976	21-008-009-00080-003	101000	OLIVAR-SIN VARIEDAD	S	4,18	0,00

**Porcentaje de superficie determinada en zonas vulnerables a la contaminación por nitratos****PUNTOS:** 0,00 0.0%

<u>REF.</u>	<u>REFERENCIA SIGPAC</u>	<u>CULTIVO</u>	<u>DESCRIPCIÓN CULTIVO</u>	<u>S/R</u>	<u>SUP. COMPROM.</u> <u>(ha)</u>	<u>SUP. CUMPLE</u> <u>(ha)</u>
2905972	21-008-009-00080-002	101000	OLIVAR-SIN VARIEDAD	S	0,14	0,00
2905976	21-008-009-00080-003	101000	OLIVAR-SIN VARIEDAD	S	4,18	0,00

**Mayor pendiente media****PUNTOS:** 1,00 20.28%

<u>REF.</u>	<u>REFERENCIA SIGPAC</u>	<u>CULTIVO</u>	<u>DESCRIPCIÓN CULTIVO</u>	<u>S/R</u>	<u>PENDIENTE MEDIA (%)</u>	<u>SUP. COMPROM.</u> <u>(ha)</u>
2905972	21-008-009-00080-002	101000	OLIVAR-SIN VARIEDAD	S	28,44	0,14
2905976	21-008-009-00080-003	101000	OLIVAR-SIN VARIEDAD	S	20,01	4,18

**Porcentaje de superficie determinada en Red Natura 2000****PUNTOS:** 4,00 100.0%

<u>REF.</u>	<u>REFERENCIA SIGPAC</u>	<u>CULTIVO</u>	<u>DESCRIPCIÓN CULTIVO</u>	<u>S/R</u>	<u>SUP. COMPROM.</u> <u>(ha)</u>	<u>SUP. CUMPLE</u> <u>(ha)</u>
2905972	21-008-009-00080-002	101000	OLIVAR-SIN VARIEDAD	S	0,14	0,14
2905976	21-008-009-00080-003	101000	OLIVAR-SIN VARIEDAD	S	4,18	4,18



<u>APELLIDOS Y NOMBRE / RAZÓN SOCIAL</u>		<u>NIF</u>	<u>EXPEDIENTE</u>	<u>SUP. COMPROMETIDA</u>				
				<u>(ha)</u>				
RUIZ NAVARRO ANTONIO		75535982A	5006659	5.05				
<b>RESOLUCIÓN ADMITIDO</b>								
<b>IMPORTE POR ANUALIDAD</b>								
		<b>2015</b>	<b>2016</b>	<b>2017</b>	<b>2018</b>	<b>2019</b>		
IMPORTE MÁXIMO SUBVENCIONABLE		576,41 €	576,41 €	576,41 €	576,41 €	576,41 €		
IMPORTE MEDIO DE TRANSFERENCIA (€/ha)		114,14 €	114,14 €	114,14 €	114,14 €	114,14 €		
<b>RECINTOS COMPROMETIDOS</b>								
<u>REF.</u>	<u>REFERENCIA SIGPAC</u>	<u>CULTIVO</u>	<u>DESCRIPCIÓN CULTIVO</u>	<u>PEND. MEDIA</u>	<u>SUP. DEC. ADMIN.</u>	<u>SUP. CERT.</u>	<u>SUP. CAMPO</u>	<u>SUP. COMPROM.</u>
				<u>S/R</u>	<u>(%)</u>	<u>(ha)</u>	<u>(ha)</u>	<u>(ha)</u>
2911022	21-038-001-00064-002	101000	OLIVAR-SIN VARIEDAD	S	23,92	1,23	1,23	1,23
2911024	21-038-001-00048-005	101000	OLIVAR-SIN VARIEDAD	S	36,10	2,44	2,51	2,44
2911025	21-038-001-00041-003	101000	OLIVAR-SIN VARIEDAD	S	30,51	1,27	1,27	1,27
2911026	21-038-001-00070-006	101000	OLIVAR-SIN VARIEDAD	S	32,67	0,11	0,11	0,11

**RESUMEN CRITERIOS DE SELECCIÓN**

<b>10.1.12 Agricultura de montaña con orientación ecológica en olivar</b>		<b>PUNTOS: 14,00</b>	
		<b>PUNTOS</b>	
Solicitantes de la medida 11, específica para la conversión o mantenimiento en agricultura ecológica		3,00	S
Porcentaje de superficie determinada en zonas con limitaciones naturales u otras limitaciones específicas ubicadas en las zonas de montaña		4,00	100.0%
Porcentaje de superficie determinada situada en zonas RAMSAR		0,00	0.0%
Porcentaje de superficie determinada en zonas vulnerables a la contaminación por nitratos		0,00	0.0%
Mayor pendiente media		3,00	31.65%
Porcentaje de superficie determinada en Red Natura 2000		4,00	100.0%





**DETALLE CRITERIOS DE SELECCIÓN****10.1.12 Agricultura de montaña con orientación ecológica en olivar****PUNTOS:** 14,00**Solicitantes de la medida 11, específica para la conversión o mantenimiento en agricultura ecológica****PUNTOS:** 3,00 S**Porcentaje de superficie determinada en zonas con limitaciones naturales u otras limitaciones específicas ubicadas en las zonas de montaña****PUNTOS:** 4,00 100.0%

<u>REF.</u>	<u>REFERENCIA SIGPAC</u>	<u>CULTIVO DESCRIPCIÓN CULTIVO</u>	<u>S/R</u>	<u>SUP. COMPROM.</u> <u>(ha)</u>	<u>SUP. CUMPLE</u> <u>(ha)</u>
2911025	21-038-001-00041-003	101000 OLIVAR-SIN VARIEDAD	S	1,27	1,27
2911024	21-038-001-00048-005	101000 OLIVAR-SIN VARIEDAD	S	2,44	2,44
2911022	21-038-001-00064-002	101000 OLIVAR-SIN VARIEDAD	S	1,23	1,23
2911026	21-038-001-00070-006	101000 OLIVAR-SIN VARIEDAD	S	0,11	0,11

**Porcentaje de superficie determinada situada en zonas RAMSAR****PUNTOS:** 0,00 0.0%

<u>REF.</u>	<u>REFERENCIA SIGPAC</u>	<u>CULTIVO DESCRIPCIÓN CULTIVO</u>	<u>S/R</u>	<u>SUP. COMPROM.</u> <u>(ha)</u>	<u>SUP. CUMPLE</u> <u>(ha)</u>
2911025	21-038-001-00041-003	101000 OLIVAR-SIN VARIEDAD	S	1,27	0,00
2911024	21-038-001-00048-005	101000 OLIVAR-SIN VARIEDAD	S	2,44	0,00
2911022	21-038-001-00064-002	101000 OLIVAR-SIN VARIEDAD	S	1,23	0,00
2911026	21-038-001-00070-006	101000 OLIVAR-SIN VARIEDAD	S	0,11	0,00

**Porcentaje de superficie determinada en zonas vulnerables a la contaminación por nitratos****PUNTOS:** 0,00 0.0%

<u>REF.</u>	<u>REFERENCIA SIGPAC</u>	<u>CULTIVO DESCRIPCIÓN CULTIVO</u>	<u>S/R</u>	<u>SUP. COMPROM.</u> <u>(ha)</u>	<u>SUP. CUMPLE</u> <u>(ha)</u>
2911025	21-038-001-00041-003	101000 OLIVAR-SIN VARIEDAD	S	1,27	0,00
2911024	21-038-001-00048-005	101000 OLIVAR-SIN VARIEDAD	S	2,44	0,00
2911022	21-038-001-00064-002	101000 OLIVAR-SIN VARIEDAD	S	1,23	0,00
2911026	21-038-001-00070-006	101000 OLIVAR-SIN VARIEDAD	S	0,11	0,00

**Mayor pendiente media****PUNTOS:** 3,00 31.65%

<u>REF.</u>	<u>REFERENCIA SIGPAC</u>	<u>CULTIVO DESCRIPCIÓN CULTIVO</u>	<u>S/R</u>	<u>PENDIENTE MEDIA (%)</u>	<u>SUP. COMPROM.</u> <u>(ha)</u>
2911025	21-038-001-00041-003	101000 OLIVAR-SIN VARIEDAD	S	30,51	1,27
2911024	21-038-001-00048-005	101000 OLIVAR-SIN VARIEDAD	S	36,10	2,44
2911022	21-038-001-00064-002	101000 OLIVAR-SIN VARIEDAD	S	23,92	1,23
2911026	21-038-001-00070-006	101000 OLIVAR-SIN VARIEDAD	S	32,67	0,11

**Porcentaje de superficie determinada en Red Natura 2000****PUNTOS:** 4,00 100.0%

<u>REF.</u>	<u>REFERENCIA SIGPAC</u>	<u>CULTIVO DESCRIPCIÓN CULTIVO</u>	<u>S/R</u>	<u>SUP. COMPROM.</u> <u>(ha)</u>	<u>SUP. CUMPLE</u> <u>(ha)</u>
2911025	21-038-001-00041-003	101000 OLIVAR-SIN VARIEDAD	S	1,27	1,27
2911024	21-038-001-00048-005	101000 OLIVAR-SIN VARIEDAD	S	2,44	2,44
2911022	21-038-001-00064-002	101000 OLIVAR-SIN VARIEDAD	S	1,23	1,23
2911026	21-038-001-00070-006	101000 OLIVAR-SIN VARIEDAD	S	0,11	0,11



<u>APELLIDOS Y NOMBRE / RAZÓN SOCIAL</u>		<u>NIF</u>	<u>EXPEDIENTE</u>	<u>SUP. COMPROMETIDA</u>				
				<u>(ha)</u>				
RUIZ NAVARRO JOSE ALBERTO		29436816J	5008922	4.49				
<b>RESOLUCIÓN</b>								
<b>ADMITIDO</b>								
<b>IMPORTE POR ANUALIDAD</b>								
		<b>2015</b>	<b>2016</b>	<b>2017</b>	<b>2018</b>	<b>2019</b>		
<b>IMPORTE MÁXIMO SUBVENCIONABLE</b>		512,49 €	512,49 €	512,49 €	512,49 €	512,49 €		
<b>IMPORTE MEDIO DE TRANSFERENCIA (€/ha)</b>		114,14 €	114,14 €	114,14 €	114,14 €	114,14 €		
<b>RECINTOS COMPROMETIDOS</b>								
<u>REF.</u>	<u>REFERENCIA SIGPAC</u>	<u>CULTIVO</u>	<u>DESCRIPCIÓN CULTIVO</u>	<u>PEND. MEDIA</u>	<u>SUP. DEC. ADMIN.</u>	<u>SUP. CERT.</u>	<u>SUP. CAMPO</u>	<u>SUP. COMPROM.</u>
				<u>S/R</u>	<u>(%)</u>	<u>(ha)</u>	<u>(ha)</u>	<u>(ha)</u>
2333345	21-038-009-00004-005	101000	OLIVAR-SIN VARIEDAD	S	32,47	0,91	0,91	0,91
2333346	21-007-008-00094-001	101000	OLIVAR-SIN VARIEDAD	S	37,86	3,41	3,41	3,41
2333347	21-038-009-00004-004	101000	OLIVAR-SIN VARIEDAD	S	34,47	0,17	0,17	0,17

### RESUMEN CRITERIOS DE SELECCIÓN

<b>10.1.12 Agricultura de montaña con orientación ecológica en olivar</b>		<b>PUNTOS: 14,00</b>	
		<b>PUNTOS</b>	
<b>Solicitantes de la medida 11, específica para la conversión o mantenimiento en agricultura ecológica</b>		3,00	S
<b>Porcentaje de superficie determinada en zonas con limitaciones naturales u otras limitaciones específicas ubicadas en las zonas de montaña</b>		4,00	100.0%
<b>Porcentaje de superficie determinada situada en zonas RAMSAR</b>		0,00	0.0%
<b>Porcentaje de superficie determinada en zonas vulnerables a la contaminación por nitratos</b>		0,00	0.0%
<b>Mayor pendiente media</b>		3,00	36.64%
<b>Porcentaje de superficie determinada en Red Natura 2000</b>		4,00	100.0%



**DETALLE CRITERIOS DE SELECCIÓN****10.1.12 Agricultura de montaña con orientación ecológica en olivar****PUNTOS: 14,00****Solicitantes de la medida 11, específica para la conversión o mantenimiento en agricultura ecológica****PUNTOS: 3,00 S****Porcentaje de superficie determinada en zonas con limitaciones naturales u otras limitaciones específicas ubicadas en las zonas de montaña****PUNTOS: 4,00 100.0%**

<u>REF.</u>	<u>REFERENCIA SIGPAC</u>	<u>CULTIVO</u>	<u>DESCRIPCIÓN CULTIVO</u>	<u>S/R</u>	<u>SUP. COMPROM.</u> <u>(ha)</u>	<u>SUP. CUMPLE</u> <u>(ha)</u>
2333346	21-007-008-00094-001	101000	OLIVAR-SIN VARIEDAD	S	3,41	3,41
2333347	21-038-009-00004-004	101000	OLIVAR-SIN VARIEDAD	S	0,17	0,17
2333345	21-038-009-00004-005	101000	OLIVAR-SIN VARIEDAD	S	0,91	0,91

**Porcentaje de superficie determinada situada en zonas RAMSAR****PUNTOS: 0,00 0.0%**

<u>REF.</u>	<u>REFERENCIA SIGPAC</u>	<u>CULTIVO</u>	<u>DESCRIPCIÓN CULTIVO</u>	<u>S/R</u>	<u>SUP. COMPROM.</u> <u>(ha)</u>	<u>SUP. CUMPLE</u> <u>(ha)</u>
2333346	21-007-008-00094-001	101000	OLIVAR-SIN VARIEDAD	S	3,41	0,00
2333347	21-038-009-00004-004	101000	OLIVAR-SIN VARIEDAD	S	0,17	0,00
2333345	21-038-009-00004-005	101000	OLIVAR-SIN VARIEDAD	S	0,91	0,00

**Porcentaje de superficie determinada en zonas vulnerables a la contaminación por nitratos****PUNTOS: 0,00 0.0%**

<u>REF.</u>	<u>REFERENCIA SIGPAC</u>	<u>CULTIVO</u>	<u>DESCRIPCIÓN CULTIVO</u>	<u>S/R</u>	<u>SUP. COMPROM.</u> <u>(ha)</u>	<u>SUP. CUMPLE</u> <u>(ha)</u>
2333346	21-007-008-00094-001	101000	OLIVAR-SIN VARIEDAD	S	3,41	0,00
2333347	21-038-009-00004-004	101000	OLIVAR-SIN VARIEDAD	S	0,17	0,00
2333345	21-038-009-00004-005	101000	OLIVAR-SIN VARIEDAD	S	0,91	0,00

**Mayor pendiente media****PUNTOS: 3,00 36.64%**

<u>REF.</u>	<u>REFERENCIA SIGPAC</u>	<u>CULTIVO</u>	<u>DESCRIPCIÓN CULTIVO</u>	<u>S/R</u>	<u>PENDIENTE MEDIA (%)</u>	<u>SUP. COMPROM.</u> <u>(ha)</u>
2333346	21-007-008-00094-001	101000	OLIVAR-SIN VARIEDAD	S	37,86	3,41
2333347	21-038-009-00004-004	101000	OLIVAR-SIN VARIEDAD	S	34,47	0,17
2333345	21-038-009-00004-005	101000	OLIVAR-SIN VARIEDAD	S	32,47	0,91

**Porcentaje de superficie determinada en Red Natura 2000****PUNTOS: 4,00 100.0%**

<u>REF.</u>	<u>REFERENCIA SIGPAC</u>	<u>CULTIVO</u>	<u>DESCRIPCIÓN CULTIVO</u>	<u>S/R</u>	<u>SUP. COMPROM.</u> <u>(ha)</u>	<u>SUP. CUMPLE</u> <u>(ha)</u>
2333346	21-007-008-00094-001	101000	OLIVAR-SIN VARIEDAD	S	3,41	3,41
2333347	21-038-009-00004-004	101000	OLIVAR-SIN VARIEDAD	S	0,17	0,17
2333345	21-038-009-00004-005	101000	OLIVAR-SIN VARIEDAD	S	0,91	0,91



<u>APELLIDOS Y NOMBRE / RAZÓN SOCIAL</u>		<u>NIF</u>	<u>EXPEDIENTE</u>	<u>SUP. COMPROMETIDA</u>				
				<u>(ha)</u>				
SAMPER GARCIA LAIA		43727614Z	5009306	3.85				
<b>RESOLUCIÓN</b>								
<b>ADMITIDO</b>								
<b>IMPORTE POR ANUALIDAD</b>								
		<b>2015</b>	<b>2016</b>	<b>2017</b>	<b>2018</b>	<b>2019</b>		
<b>IMPORTE MÁXIMO SUBVENCIONABLE</b>		439,44 €	439,44 €	439,44 €	439,44 €	439,44 €		
<b>IMPORTE MEDIO DE TRANSFERENCIA (€/ha)</b>		114,14 €	114,14 €	114,14 €	114,14 €	114,14 €		
<b>RECINTOS COMPROMETIDOS</b>								
<u>REF.</u>	<u>REFERENCIA SIGPAC</u>	<u>CULTIVO</u>	<u>DESCRIPCIÓN CULTIVO</u>	<u>PEND. MEDIA</u>	<u>SUP. DEC. ADMIN.</u>	<u>SUP. CERT.</u>	<u>SUP. CAMPO</u>	<u>SUP. COMPROM.</u>
				<u>S/R</u>	<u>(%)</u>	<u>(ha)</u>	<u>(ha)</u>	<u>(ha)</u>
2352580	21-007-006-00128-012	101000	OLIVAR-SIN VARIEDAD	S	29,74	0,04	0,04	0,04
2352581	21-007-006-00128-011	101000	OLIVAR-SIN VARIEDAD	S	28,10	0,03	0,03	0,03
2352582	21-007-006-00128-014	101000	OLIVAR-SIN VARIEDAD	S	21,22	3,72	3,72	3,72
2352583	21-007-006-00128-013	101000	OLIVAR-SIN VARIEDAD	S	20,11	0,06	0,06	0,06

**RESUMEN CRITERIOS DE SELECCIÓN**

<b>10.1.12 Agricultura de montaña con orientación ecológica en olivar</b>		<b>PUNTOS: 12,00</b>
<b>Solicitantes de la medida 11, específica para la conversión o mantenimiento en agricultura ecológica</b>		<b>PUNTOS</b> 3,00 S
<b>Porcentaje de superficie determinada en zonas con limitaciones naturales u otras limitaciones específicas ubicadas en las zonas de montaña</b>		4,00 100.0%
<b>Porcentaje de superficie determinada situada en zonas RAMSAR</b>		0,00 0.0%
<b>Porcentaje de superficie determinada en zonas vulnerables a la contaminación por nitratos</b>		0,00 0.0%
<b>Mayor pendiente media</b>		1,00 21.35%
<b>Porcentaje de superficie determinada en Red Natura 2000</b>		4,00 100.0%



**DETALLE CRITERIOS DE SELECCIÓN****10.1.12 Agricultura de montaña con orientación ecológica en olivar****PUNTOS:** 12,00**Solicitantes de la medida 11, específica para la conversión o mantenimiento en agricultura ecológica****PUNTOS:** 3,00 S**Porcentaje de superficie determinada en zonas con limitaciones naturales u otras limitaciones específicas ubicadas en las zonas de montaña****PUNTOS:** 4,00 100.0%

<u>REF.</u>	<u>REFERENCIA SIGPAC</u>	<u>CULTIVO</u>	<u>DESCRIPCIÓN CULTIVO</u>	<u>S/R</u>	<u>SUP.</u> <u>COMPROM.</u> <u>(ha)</u>	<u>SUP.</u> <u>CUMPLE</u> <u>(ha)</u>
2352581	21-007-006-00128-011	101000	OLIVAR-SIN VARIEDAD	S	0,03	0,03
2352580	21-007-006-00128-012	101000	OLIVAR-SIN VARIEDAD	S	0,04	0,04
2352583	21-007-006-00128-013	101000	OLIVAR-SIN VARIEDAD	S	0,06	0,06
2352582	21-007-006-00128-014	101000	OLIVAR-SIN VARIEDAD	S	3,72	3,72

**Porcentaje de superficie determinada situada en zonas RAMSAR****PUNTOS:** 0,00 0.0%

<u>REF.</u>	<u>REFERENCIA SIGPAC</u>	<u>CULTIVO</u>	<u>DESCRIPCIÓN CULTIVO</u>	<u>S/R</u>	<u>SUP.</u> <u>COMPROM.</u> <u>(ha)</u>	<u>SUP.</u> <u>CUMPLE</u> <u>(ha)</u>
2352581	21-007-006-00128-011	101000	OLIVAR-SIN VARIEDAD	S	0,03	0,00
2352580	21-007-006-00128-012	101000	OLIVAR-SIN VARIEDAD	S	0,04	0,00
2352583	21-007-006-00128-013	101000	OLIVAR-SIN VARIEDAD	S	0,06	0,00
2352582	21-007-006-00128-014	101000	OLIVAR-SIN VARIEDAD	S	3,72	0,00

**Porcentaje de superficie determinada en zonas vulnerables a la contaminación por nitratos****PUNTOS:** 0,00 0.0%

<u>REF.</u>	<u>REFERENCIA SIGPAC</u>	<u>CULTIVO</u>	<u>DESCRIPCIÓN CULTIVO</u>	<u>S/R</u>	<u>SUP.</u> <u>COMPROM.</u> <u>(ha)</u>	<u>SUP.</u> <u>CUMPLE</u> <u>(ha)</u>
2352581	21-007-006-00128-011	101000	OLIVAR-SIN VARIEDAD	S	0,03	0,00
2352580	21-007-006-00128-012	101000	OLIVAR-SIN VARIEDAD	S	0,04	0,00
2352583	21-007-006-00128-013	101000	OLIVAR-SIN VARIEDAD	S	0,06	0,00
2352582	21-007-006-00128-014	101000	OLIVAR-SIN VARIEDAD	S	3,72	0,00

**Mayor pendiente media****PUNTOS:** 1,00 21.35%

<u>REF.</u>	<u>REFERENCIA SIGPAC</u>	<u>CULTIVO</u>	<u>DESCRIPCIÓN CULTIVO</u>	<u>S/R</u>	<u>PENDIENTE</u> <u>MEDIA (%)</u>	<u>SUP.</u> <u>COMPROM.</u> <u>(ha)</u>
2352581	21-007-006-00128-011	101000	OLIVAR-SIN VARIEDAD	S	28,10	0,03
2352580	21-007-006-00128-012	101000	OLIVAR-SIN VARIEDAD	S	29,74	0,04
2352583	21-007-006-00128-013	101000	OLIVAR-SIN VARIEDAD	S	20,11	0,06
2352582	21-007-006-00128-014	101000	OLIVAR-SIN VARIEDAD	S	21,22	3,72

**Porcentaje de superficie determinada en Red Natura 2000****PUNTOS:** 4,00 100.0%

<u>REF.</u>	<u>REFERENCIA SIGPAC</u>	<u>CULTIVO</u>	<u>DESCRIPCIÓN CULTIVO</u>	<u>S/R</u>	<u>SUP.</u> <u>COMPROM.</u> <u>(ha)</u>	<u>SUP.</u> <u>CUMPLE</u> <u>(ha)</u>
2352581	21-007-006-00128-011	101000	OLIVAR-SIN VARIEDAD	S	0,03	0,03
2352580	21-007-006-00128-012	101000	OLIVAR-SIN VARIEDAD	S	0,04	0,04
2352583	21-007-006-00128-013	101000	OLIVAR-SIN VARIEDAD	S	0,06	0,06
2352582	21-007-006-00128-014	101000	OLIVAR-SIN VARIEDAD	S	3,72	3,72



<u>APELLIDOS Y NOMBRE / RAZÓN SOCIAL</u>	<u>NIF</u>	<u>EXPEDIENTE</u>	<u>SUP. COMPROMETIDA</u>		
			<u>(ha)</u>		
SANCHEZ BLANCO PARODY IGNACIO	27761514P	5008542	22.73		
<b>RESOLUCIÓN</b>					
<b>ADMITIDO</b>					

**IMPORTE POR ANUALIDAD**

	<u>2015</u>	<u>2016</u>	<u>2017</u>	<u>2018</u>	<u>2019</u>
IMPORTE MÁXIMO SUBVENCIONABLE	2.594,40 €	2.594,40 €	2.594,40 €	2.594,40 €	2.594,40 €
IMPORTE MEDIO DE TRANSFERENCIA (€/ha)	114,14 €	114,14 €	114,14 €	114,14 €	114,14 €

**RECINTOS COMPROMETIDOS**

<u>REF.</u>	<u>REFERENCIA SIGPAC</u>	<u>CULTIVO</u>	<u>DESCRIPCIÓN CULTIVO</u>	<u>S/R</u>	<u>PEND. MEDIA (%)</u>	<u>SUP. DEC. ADMIN. (ha)</u>	<u>SUP. CERT. (ha)</u>	<u>SUP. CAMPO (ha)</u>	<u>SUP. COMPROM. (ha)</u>
2921816	21-031-003-00214-006	101000	OLIVAR-SIN VARIEDAD	S	43,44	5,52	5,53		5,52
2921817	21-031-003-00244-002	101000	OLIVAR-SIN VARIEDAD	S	33,24	1,73	1,73		1,73
2921834	21-031-003-00209-112	101000	OLIVAR-SIN VARIEDAD	S	25,64	13,04	13,04		13,04
2921835	21-031-003-00209-143	101000	OLIVAR-SIN VARIEDAD	S	20,74	2,44	2,44		2,44

**INCIDENCIAS****INCIDENCIA DESCRIPCIÓN**

80403	Explotación no inscrita en SIPEA (anexo I, Orden 26 mayo 2015) Ref:2921837 Recinto:21-031-003-00242-001 Cultivo:101000 OLIVAR-SIN VARIEDAD Secano Ref:2921838 Recinto:21-031-003-00243-002 Cultivo:101000 OLIVAR-SIN VARIEDAD Secano
-------	--

**RESUMEN CRITERIOS DE SELECCIÓN****10.1.12 Agricultura de montaña con orientación ecológica en olivar PUNTOS: 14,00**

	<b>PUNTOS</b>	
Solicitantes de la medida 11, específica para la conversión o mantenimiento en agricultura ecológica	3,00	S
Porcentaje de superficie determinada en zonas con limitaciones naturales u otras limitaciones específicas ubicadas en las zonas de montaña	4,00	100.0%
Porcentaje de superficie determinada situada en zonas RAMSAR	0,00	0.0%
Porcentaje de superficie determinada en zonas vulnerables a la contaminación por nitratos	0,00	0.0%
Mayor pendiente media	3,00	30.02%
Porcentaje de superficie determinada en Red Natura 2000	4,00	100.0%



**DETALLE CRITERIOS DE SELECCIÓN****10.1.12 Agricultura de montaña con orientación ecológica en olivar****PUNTOS:** 14,00**Solicitantes de la medida 11, específica para la conversión o mantenimiento en agricultura ecológica****PUNTOS:** 3,00 S**Porcentaje de superficie determinada en zonas con limitaciones naturales u otras limitaciones específicas ubicadas en las zonas de montaña****PUNTOS:** 4,00 100.0%

<u>REF.</u>	<u>REFERENCIA SIGPAC</u>	<u>CULTIVO</u>	<u>DESCRIPCIÓN CULTIVO</u>	<u>S/R</u>	<u>SUP. COMPROM.</u> <u>(ha)</u>	<u>SUP. CUMPLE</u> <u>(ha)</u>
2921834	21-031-003-00209-112	101000	OLIVAR-SIN VARIEDAD	S	13,04	13,04
2921835	21-031-003-00209-143	101000	OLIVAR-SIN VARIEDAD	S	2,44	2,44
2921816	21-031-003-00214-006	101000	OLIVAR-SIN VARIEDAD	S	5,52	5,52
2921817	21-031-003-00244-002	101000	OLIVAR-SIN VARIEDAD	S	1,73	1,73

**Porcentaje de superficie determinada situada en zonas RAMSAR****PUNTOS:** 0,00 0.0%

<u>REF.</u>	<u>REFERENCIA SIGPAC</u>	<u>CULTIVO</u>	<u>DESCRIPCIÓN CULTIVO</u>	<u>S/R</u>	<u>SUP. COMPROM.</u> <u>(ha)</u>	<u>SUP. CUMPLE</u> <u>(ha)</u>
2921834	21-031-003-00209-112	101000	OLIVAR-SIN VARIEDAD	S	13,04	0,00
2921835	21-031-003-00209-143	101000	OLIVAR-SIN VARIEDAD	S	2,44	0,00
2921816	21-031-003-00214-006	101000	OLIVAR-SIN VARIEDAD	S	5,52	0,00
2921817	21-031-003-00244-002	101000	OLIVAR-SIN VARIEDAD	S	1,73	0,00

**Porcentaje de superficie determinada en zonas vulnerables a la contaminación por nitratos****PUNTOS:** 0,00 0.0%

<u>REF.</u>	<u>REFERENCIA SIGPAC</u>	<u>CULTIVO</u>	<u>DESCRIPCIÓN CULTIVO</u>	<u>S/R</u>	<u>SUP. COMPROM.</u> <u>(ha)</u>	<u>SUP. CUMPLE</u> <u>(ha)</u>
2921834	21-031-003-00209-112	101000	OLIVAR-SIN VARIEDAD	S	13,04	0,00
2921835	21-031-003-00209-143	101000	OLIVAR-SIN VARIEDAD	S	2,44	0,00
2921816	21-031-003-00214-006	101000	OLIVAR-SIN VARIEDAD	S	5,52	0,00
2921817	21-031-003-00244-002	101000	OLIVAR-SIN VARIEDAD	S	1,73	0,00

**Mayor pendiente media****PUNTOS:** 3,00 30.02%

<u>REF.</u>	<u>REFERENCIA SIGPAC</u>	<u>CULTIVO</u>	<u>DESCRIPCIÓN CULTIVO</u>	<u>S/R</u>	<u>PENDIENTE MEDIA (%)</u>	<u>SUP. COMPROM.</u> <u>(ha)</u>
2921834	21-031-003-00209-112	101000	OLIVAR-SIN VARIEDAD	S	25,64	13,04
2921835	21-031-003-00209-143	101000	OLIVAR-SIN VARIEDAD	S	20,74	2,44
2921816	21-031-003-00214-006	101000	OLIVAR-SIN VARIEDAD	S	43,44	5,52
2921817	21-031-003-00244-002	101000	OLIVAR-SIN VARIEDAD	S	33,24	1,73

**Porcentaje de superficie determinada en Red Natura 2000****PUNTOS:** 4,00 100.0%

<u>REF.</u>	<u>REFERENCIA SIGPAC</u>	<u>CULTIVO</u>	<u>DESCRIPCIÓN CULTIVO</u>	<u>S/R</u>	<u>SUP. COMPROM.</u> <u>(ha)</u>	<u>SUP. CUMPLE</u> <u>(ha)</u>
2921834	21-031-003-00209-112	101000	OLIVAR-SIN VARIEDAD	S	13,04	13,04
2921835	21-031-003-00209-143	101000	OLIVAR-SIN VARIEDAD	S	2,44	2,44
2921816	21-031-003-00214-006	101000	OLIVAR-SIN VARIEDAD	S	5,52	5,52
2921817	21-031-003-00244-002	101000	OLIVAR-SIN VARIEDAD	S	1,73	1,73



<u>APELLIDOS Y NOMBRE / RAZÓN SOCIAL</u>		<u>NIF</u>	<u>EXPEDIENTE</u>	<u>SUP. COMPROMETIDA</u>				
				<u>(ha)</u>				
SANCHEZ GONZALEZ AMALIA		75524906J	5007556	3.19				
<b>RESOLUCIÓN</b>								
<b>ADMITIDO</b>								
<b>IMPORTE POR ANUALIDAD</b>								
		<b>2015</b>	<b>2016</b>	<b>2017</b>	<b>2018</b>	<b>2019</b>		
<b>IMPORTE MÁXIMO SUBVENCIONABLE</b>		364,11 €	364,11 €	364,11 €	364,11 €	364,11 €		
<b>IMPORTE MEDIO DE TRANSFERENCIA (€/ha)</b>		114,14 €	114,14 €	114,14 €	114,14 €	114,14 €		
<b>RECINTOS COMPROMETIDOS</b>								
<u>REF.</u>	<u>REFERENCIA SIGPAC</u>	<u>CULTIVO</u>	<u>DESCRIPCIÓN CULTIVO</u>	<u>PEND. MEDIA</u>	<u>SUP. DEC. ADMIN.</u>	<u>SUP. CERT.</u>	<u>SUP. CAMPO</u>	<u>SUP. COMPROM.</u>
				<u>S/R</u>	<u>(%)</u>	<u>(ha)</u>	<u>(ha)</u>	<u>(ha)</u>
2911137	21-009-003-00111-001	101000	OLIVAR-SIN VARIEDAD	S	25,85	3,19	4,48	3,19

**RESUMEN CRITERIOS DE SELECCIÓN**

<b>10.1.12 Agricultura de montaña con orientación ecológica en olivar</b>		<b>PUNTOS: 14,00</b>	
		<b>PUNTOS</b>	
<b>Solicitantes de la medida 11, específica para la conversión o mantenimiento en agricultura ecológica</b>		3,00	S
<b>Porcentaje de superficie determinada en zonas con limitaciones naturales u otras limitaciones específicas ubicadas en las zonas de montaña</b>		4,00	100.0%
<b>Porcentaje de superficie determinada situada en zonas RAMSAR</b>		0,00	0.0%
<b>Porcentaje de superficie determinada en zonas vulnerables a la contaminación por nitratos</b>		0,00	0.0%
<b>Mayor pendiente media</b>		3,00	25.85%
<b>Porcentaje de superficie determinada en Red Natura 2000</b>		4,00	100.0%





**DETALLE CRITERIOS DE SELECCIÓN****10.1.12 Agricultura de montaña con orientación ecológica en olivar PUNTOS: 14,00****Solicitantes de la medida 11, específica para la conversión o mantenimiento en agricultura ecológica PUNTOS: 3,00 S****Porcentaje de superficie determinada en zonas con limitaciones naturales u otras limitaciones específicas ubicadas en las zonas de montaña PUNTOS: 4,00 100.0%**

<u>REF.</u>	<u>REFERENCIA SIGPAC</u>	<u>CULTIVO DESCRIPCIÓN CULTIVO</u>	<u>S/R</u>	<u>SUP. COMPROM. (ha)</u>	<u>SUP. CUMPLE (ha)</u>
2911137	21-009-003-00111-001	101000 OLIVAR-SIN VARIEDAD	S	3,19	3,19

**Porcentaje de superficie determinada situada en zonas RAMSAR PUNTOS: 0,00 0.0%**

<u>REF.</u>	<u>REFERENCIA SIGPAC</u>	<u>CULTIVO DESCRIPCIÓN CULTIVO</u>	<u>S/R</u>	<u>SUP. COMPROM. (ha)</u>	<u>SUP. CUMPLE (ha)</u>
2911137	21-009-003-00111-001	101000 OLIVAR-SIN VARIEDAD	S	3,19	0,00

**Porcentaje de superficie determinada en zonas vulnerables a la contaminación por nitratos PUNTOS: 0,00 0.0%**

<u>REF.</u>	<u>REFERENCIA SIGPAC</u>	<u>CULTIVO DESCRIPCIÓN CULTIVO</u>	<u>S/R</u>	<u>SUP. COMPROM. (ha)</u>	<u>SUP. CUMPLE (ha)</u>
2911137	21-009-003-00111-001	101000 OLIVAR-SIN VARIEDAD	S	3,19	0,00

**Mayor pendiente media PUNTOS: 3,00 25.85%**

<u>REF.</u>	<u>REFERENCIA SIGPAC</u>	<u>CULTIVO DESCRIPCIÓN CULTIVO</u>	<u>S/R</u>	<u>PENDIENTE MEDIA (%)</u>	<u>SUP. COMPROM. (ha)</u>
2911137	21-009-003-00111-001	101000 OLIVAR-SIN VARIEDAD	S	25,85	3,19

**Porcentaje de superficie determinada en Red Natura 2000 PUNTOS: 4,00 100.0%**

<u>REF.</u>	<u>REFERENCIA SIGPAC</u>	<u>CULTIVO DESCRIPCIÓN CULTIVO</u>	<u>S/R</u>	<u>SUP. COMPROM. (ha)</u>	<u>SUP. CUMPLE (ha)</u>
2911137	21-009-003-00111-001	101000 OLIVAR-SIN VARIEDAD	S	3,19	3,19



<u>APELLIDOS Y NOMBRE / RAZÓN SOCIAL</u>		<u>NIF</u>	<u>EXPEDIENTE</u>	<u>SUP. COMPROMETIDA</u>				
				<u>(ha)</u>				
SÁNCHEZ ROMERO RAFAEL		75554649V	5008893	11.46				
<u>RESOLUCIÓN</u>								
ADMITIDO								
<u>IMPORTE POR ANUALIDAD</u>								
		<u>2015</u>	<u>2016</u>	<u>2017</u>	<u>2018</u>	<u>2019</u>		
IMPORTE MÁXIMO SUBVENCIONABLE		1.308,04 €	1.308,04 €	1.308,04 €	1.308,04 €	1.308,04 €		
IMPORTE MEDIO DE TRANSFERENCIA (€/ha)		114,14 €	114,14 €	114,14 €	114,14 €	114,14 €		
<u>RECINTOS COMPROMETIDOS</u>								
<u>REF.</u>	<u>REFERENCIA SIGPAC</u>	<u>CULTIVO</u>	<u>DESCRIPCIÓN CULTIVO</u>	<u>PEND. MEDIA</u>	<u>SUP. DEC. ADMIN.</u>	<u>SUP. CERT.</u>	<u>SUP. CAMPO</u>	<u>SUP. COMPROM.</u>
				<u>S/R</u>	<u>(%)</u>	<u>(ha)</u>	<u>(ha)</u>	<u>(ha)</u>
2932035	21-008-009-00057-007	101000	OLIVAR-SIN VARIEDAD	S	30,37	0,08	0,64	0,08
2932036	21-008-009-00061-002	101000	OLIVAR-SIN VARIEDAD	S	35,21	5,89	5,89	5,89
2932037	21-008-009-00061-011	101000	OLIVAR-SIN VARIEDAD	S	35,56	0,25	0,25	0,25
2932038	21-008-009-00061-001	101000	OLIVAR-SIN VARIEDAD	S	30,84	3,15	3,15	3,15
2932039	21-008-009-00057-007	101000	OLIVAR-SIN VARIEDAD	S	30,37	0,09	0,73	0,09
2932040	21-008-009-00171-001	101000	OLIVAR-SIN VARIEDAD	S	32,70	2,00	2,15	2,00

**RESUMEN CRITERIOS DE SELECCIÓN**

<b>10.1.12 Agricultura de montaña con orientación ecológica en olivar</b>		<b>PUNTOS: 14,00</b>	
		<u>PUNTOS</u>	
Solicitantes de la medida 11, específica para la conversión o mantenimiento en agricultura ecológica		3,00	S
Porcentaje de superficie determinada en zonas con limitaciones naturales u otras limitaciones específicas ubicadas en las zonas de montaña		4,00	100.0%
Porcentaje de superficie determinada situada en zonas RAMSAR		0,00	0.0%
Porcentaje de superficie determinada en zonas vulnerables a la contaminación por nitratos		0,00	0.0%
Mayor pendiente media		3,00	33.51%
Porcentaje de superficie determinada en Red Natura 2000		4,00	100.0%



**DETALLE CRITERIOS DE SELECCIÓN****10.1.12 Agricultura de montaña con orientación ecológica en olivar****PUNTOS:** 14,00**Solicitantes de la medida 11, específica para la conversión o mantenimiento en agricultura ecológica****PUNTOS:** 3,00 S**Porcentaje de superficie determinada en zonas con limitaciones naturales u otras limitaciones específicas ubicadas en las zonas de montaña****PUNTOS:** 4,00 100.0%

<u>REF.</u>	<u>REFERENCIA SIGPAC</u>	<u>CULTIVO DESCRIPCIÓN CULTIVO</u>	<u>S/R</u>	<u>SUP. COMPROM.</u> <u>(ha)</u>	<u>SUP. CUMPLE</u> <u>(ha)</u>
2932039	21-008-009-00057-007	101000 OLIVAR-SIN VARIEDAD	S	0,09	0,09
2932035	21-008-009-00057-007	101000 OLIVAR-SIN VARIEDAD	S	0,08	0,08
2932038	21-008-009-00061-001	101000 OLIVAR-SIN VARIEDAD	S	3,15	3,15
2932036	21-008-009-00061-002	101000 OLIVAR-SIN VARIEDAD	S	5,89	5,89
2932037	21-008-009-00061-011	101000 OLIVAR-SIN VARIEDAD	S	0,25	0,25
2932040	21-008-009-00171-001	101000 OLIVAR-SIN VARIEDAD	S	2,00	2,00

**Porcentaje de superficie determinada situada en zonas RAMSAR****PUNTOS:** 0,00 0.0%

<u>REF.</u>	<u>REFERENCIA SIGPAC</u>	<u>CULTIVO DESCRIPCIÓN CULTIVO</u>	<u>S/R</u>	<u>SUP. COMPROM.</u> <u>(ha)</u>	<u>SUP. CUMPLE</u> <u>(ha)</u>
2932035	21-008-009-00057-007	101000 OLIVAR-SIN VARIEDAD	S	0,08	0,00
2932039	21-008-009-00057-007	101000 OLIVAR-SIN VARIEDAD	S	0,09	0,00
2932038	21-008-009-00061-001	101000 OLIVAR-SIN VARIEDAD	S	3,15	0,00
2932036	21-008-009-00061-002	101000 OLIVAR-SIN VARIEDAD	S	5,89	0,00
2932037	21-008-009-00061-011	101000 OLIVAR-SIN VARIEDAD	S	0,25	0,00
2932040	21-008-009-00171-001	101000 OLIVAR-SIN VARIEDAD	S	2,00	0,00

**Porcentaje de superficie determinada en zonas vulnerables a la contaminación por nitratos****PUNTOS:** 0,00 0.0%

<u>REF.</u>	<u>REFERENCIA SIGPAC</u>	<u>CULTIVO DESCRIPCIÓN CULTIVO</u>	<u>S/R</u>	<u>SUP. COMPROM.</u> <u>(ha)</u>	<u>SUP. CUMPLE</u> <u>(ha)</u>
2932039	21-008-009-00057-007	101000 OLIVAR-SIN VARIEDAD	S	0,09	0,00
2932035	21-008-009-00057-007	101000 OLIVAR-SIN VARIEDAD	S	0,08	0,00
2932038	21-008-009-00061-001	101000 OLIVAR-SIN VARIEDAD	S	3,15	0,00
2932036	21-008-009-00061-002	101000 OLIVAR-SIN VARIEDAD	S	5,89	0,00
2932037	21-008-009-00061-011	101000 OLIVAR-SIN VARIEDAD	S	0,25	0,00
2932040	21-008-009-00171-001	101000 OLIVAR-SIN VARIEDAD	S	2,00	0,00

**Mayor pendiente media****PUNTOS:** 3,00 33.51%

<u>REF.</u>	<u>REFERENCIA SIGPAC</u>	<u>CULTIVO DESCRIPCIÓN CULTIVO</u>	<u>S/R</u>	<u>PENDIENTE MEDIA (%)</u>	<u>SUP. COMPROM.</u> <u>(ha)</u>
2932039	21-008-009-00057-007	101000 OLIVAR-SIN VARIEDAD	S	30,37	0,09
2932035	21-008-009-00057-007	101000 OLIVAR-SIN VARIEDAD	S	30,37	0,08
2932038	21-008-009-00061-001	101000 OLIVAR-SIN VARIEDAD	S	30,84	3,15
2932036	21-008-009-00061-002	101000 OLIVAR-SIN VARIEDAD	S	35,21	5,89
2932037	21-008-009-00061-011	101000 OLIVAR-SIN VARIEDAD	S	35,56	0,25
2932040	21-008-009-00171-001	101000 OLIVAR-SIN VARIEDAD	S	32,70	2,00

**Porcentaje de superficie determinada en Red Natura 2000****PUNTOS:** 4,00 100.0%

<u>REF.</u>	<u>REFERENCIA SIGPAC</u>	<u>CULTIVO DESCRIPCIÓN CULTIVO</u>	<u>S/R</u>	<u>SUP. COMPROM.</u> <u>(ha)</u>	<u>SUP. CUMPLE</u> <u>(ha)</u>
2932035	21-008-009-00057-007	101000 OLIVAR-SIN VARIEDAD	S	0,08	0,08
2932039	21-008-009-00057-007	101000 OLIVAR-SIN VARIEDAD	S	0,09	0,09
2932038	21-008-009-00061-001	101000 OLIVAR-SIN VARIEDAD	S	3,15	3,15

<b>REF.</b>	<b>REFERENCIA SIGPAC</b>	<b>CULTIVO</b>	<b>DESCRIPCIÓN CULTIVO</b>	<b>S/R</b>	<b>SUP. COMPROM.</b> <b>(ha)</b>	<b>SUP. CUMPLE</b> <b>(ha)</b>
2932036	21-008-009-00061-002	101000	OLIVAR-SIN VARIEDAD	S	5,89	5,89
2932037	21-008-009-00061-011	101000	OLIVAR-SIN VARIEDAD	S	0,25	0,25
2932040	21-008-009-00171-001	101000	OLIVAR-SIN VARIEDAD	S	2,00	2,00



<u>APELLIDOS Y NOMBRE / RAZÓN SOCIAL</u>	<u>NIF</u>	<u>EXPEDIENTE</u>	<u>SUP. COMPROMETIDA (ha)</u>	<u>Nº DE SOCIOS</u>
SENABRA, S.C.A.	F21031257	5006338	8.17	6
<b>RESOLUCIÓN ADMITIDO</b>				
<b>IMPORTE POR ANUALIDAD</b>				

	<u>2015</u>	<u>2016</u>	<u>2017</u>	<u>2018</u>	<u>2019</u>
IMPORTE MÁXIMO SUBVENCIONABLE	932,52 €	932,52 €	932,52 €	932,52 €	932,52 €
IMPORTE MEDIO DE TRANSFERENCIA (€/ha)	114,14 €	114,14 €	114,14 €	114,14 €	114,14 €

**RECINTOS COMPROMETIDOS**

<u>REF.</u>	<u>REFERENCIA SIGPAC</u>	<u>CULTIVO</u>	<u>DESCRIPCIÓN CULTIVO</u>	<u>PEND. MEDIA S/R (%)</u>	<u>SUP. DEC. ADMIN. (ha)</u>	<u>SUP. CERT. (ha)</u>	<u>SUP. CAMPO (ha)</u>	<u>SUP. COMPROM. (ha)</u>
2909328	21-008-010-00048-001	101000	OLIVAR-SIN VARIEDAD	S 24,26	8,17	8,66		8,17

**RESUMEN CRITERIOS DE SELECCIÓN**

<b>10.1.12 Agricultura de montaña con orientación ecológica en olivar</b>	<b>PUNTOS: 8,00</b>	
	<b>PUNTOS</b>	
Solicitantes de la medida 11, específica para la conversión o mantenimiento en agricultura ecológica	3,00	S
Porcentaje de superficie determinada en zonas con limitaciones naturales u otras limitaciones específicas ubicadas en las zonas de montaña	4,00	100.0%
Porcentaje de superficie determinada situada en zonas RAMSAR	0,00	0.0%
Porcentaje de superficie determinada en zonas vulnerables a la contaminación por nitratos	0,00	0.0%
Mayor pendiente media	1,00	24.26%
Porcentaje de superficie determinada en Red Natura 2000	0,00	0.0%



**DETALLE CRITERIOS DE SELECCIÓN****10.1.12 Agricultura de montaña con orientación ecológica en olivar PUNTOS: 8,00****Solicitantes de la medida 11, específica para la conversión o mantenimiento en agricultura ecológica PUNTOS: 3,00 S****Porcentaje de superficie determinada en zonas con limitaciones naturales u otras limitaciones específicas ubicadas en las zonas de montaña PUNTOS: 4,00 100.0%**

<u>REF.</u>	<u>REFERENCIA SIGPAC</u>	<u>CULTIVO</u>	<u>DESCRIPCIÓN CULTIVO</u>	<u>S/R</u>	<u>SUP. COMPROM. (ha)</u>	<u>SUP. CUMPLE (ha)</u>
2909328	21-008-010-00048-001	101000	OLIVAR-SIN VARIEDAD	S	8,17	8,17

**Porcentaje de superficie determinada situada en zonas RAMSAR PUNTOS: 0,00 0.0%**

<u>REF.</u>	<u>REFERENCIA SIGPAC</u>	<u>CULTIVO</u>	<u>DESCRIPCIÓN CULTIVO</u>	<u>S/R</u>	<u>SUP. COMPROM. (ha)</u>	<u>SUP. CUMPLE (ha)</u>
2909328	21-008-010-00048-001	101000	OLIVAR-SIN VARIEDAD	S	8,17	0,00

**Porcentaje de superficie determinada en zonas vulnerables a la contaminación por nitratos PUNTOS: 0,00 0.0%**

<u>REF.</u>	<u>REFERENCIA SIGPAC</u>	<u>CULTIVO</u>	<u>DESCRIPCIÓN CULTIVO</u>	<u>S/R</u>	<u>SUP. COMPROM. (ha)</u>	<u>SUP. CUMPLE (ha)</u>
2909328	21-008-010-00048-001	101000	OLIVAR-SIN VARIEDAD	S	8,17	0,00

**Mayor pendiente media PUNTOS: 1,00 24.26%**

<u>REF.</u>	<u>REFERENCIA SIGPAC</u>	<u>CULTIVO</u>	<u>DESCRIPCIÓN CULTIVO</u>	<u>S/R</u>	<u>PENDIENTE MEDIA (%)</u>	<u>SUP. COMPROM. (ha)</u>
2909328	21-008-010-00048-001	101000	OLIVAR-SIN VARIEDAD	S	24,26	8,17

**Porcentaje de superficie determinada en Red Natura 2000 PUNTOS: 0,00 0.0%**

<u>REF.</u>	<u>REFERENCIA SIGPAC</u>	<u>CULTIVO</u>	<u>DESCRIPCIÓN CULTIVO</u>	<u>S/R</u>	<u>SUP. COMPROM. (ha)</u>	<u>SUP. CUMPLE (ha)</u>
2909328	21-008-010-00048-001	101000	OLIVAR-SIN VARIEDAD	S	8,17	0,00



<u>APELLIDOS Y NOMBRE / RAZÓN SOCIAL</u>		<u>NIF</u>	<u>EXPEDIENTE</u>	<u>SUP. COMPROMETIDA</u>				
				<u>(ha)</u>				
SGERBODEN, S.L.		B90082389	5008186	3.26				
<b>RESOLUCIÓN ADMITIDO</b>								
<b>IMPORTE POR ANUALIDAD</b>								
		<b>2015</b>	<b>2016</b>	<b>2017</b>	<b>2018</b>	<b>2019</b>		
	IMPORTE MÁXIMO SUBVENCIONABLE	372,10 €	372,10 €	372,10 €	372,10 €	372,10 €		
	IMPORTE MEDIO DE TRANSFERENCIA (€/ha)	114,14 €	114,14 €	114,14 €	114,14 €	114,14 €		
<b>RECINTOS COMPROMETIDOS</b>								
<u>REF.</u>	<u>REFERENCIA SIGPAC</u>	<u>CULTIVO</u>	<u>DESCRIPCIÓN CULTIVO</u>	<u>PEND. MEDIA</u>	<u>SUP. DEC. ADMIN.</u>	<u>SUP. CERT.</u>	<u>SUP. CAMPO</u>	<u>SUP. COMPROM.</u>
				<u>S/R</u>	<u>(%)</u>	<u>(ha)</u>	<u>(ha)</u>	<u>(ha)</u>
2916655	21-016-013-00102-003	101000	OLIVAR-SIN VARIEDAD	S	21,45	3,26	3,26	3,26

### RESUMEN CRITERIOS DE SELECCIÓN

<b>10.1.12 Agricultura de montaña con orientación ecológica en olivar</b>		<b>PUNTOS: 12,00</b>	
		<b>PUNTOS</b>	
Solicitantes de la medida 11, específica para la conversión o mantenimiento en agricultura ecológica		3,00	S
Porcentaje de superficie determinada en zonas con limitaciones naturales u otras limitaciones específicas ubicadas en las zonas de montaña		4,00	100.0%
Porcentaje de superficie determinada situada en zonas RAMSAR		0,00	0.0%
Porcentaje de superficie determinada en zonas vulnerables a la contaminación por nitratos		0,00	0.0%
Mayor pendiente media		1,00	21.45%
Porcentaje de superficie determinada en Red Natura 2000		4,00	100.0%



**DETALLE CRITERIOS DE SELECCIÓN****10.1.12 Agricultura de montaña con orientación ecológica en olivar PUNTOS: 12,00**

<b>Solicitantes de la medida 11, específica para la conversión o mantenimiento en agricultura ecológica</b>						<b>PUNTOS:</b>	3,00	S
<b>Porcentaje de superficie determinada en zonas con limitaciones naturales u otras limitaciones específicas ubicadas en las zonas de montaña</b>						<b>PUNTOS:</b>	4,00	100.0%
<u>REF.</u>	<u>REFERENCIA SIGPAC</u>	<u>CULTIVO</u>	<u>DESCRIPCIÓN CULTIVO</u>	<u>S/R</u>	<u>SUP. COMPROM. (ha)</u>	<u>SUP. CUMPLE (ha)</u>		
2916655	21-016-013-00102-003	101000	OLIVAR-SIN VARIEDAD	S	3,26	3,26		
<b>Porcentaje de superficie determinada situada en zonas RAMSAR</b>						<b>PUNTOS:</b>	0,00	0.0%
<u>REF.</u>	<u>REFERENCIA SIGPAC</u>	<u>CULTIVO</u>	<u>DESCRIPCIÓN CULTIVO</u>	<u>S/R</u>	<u>SUP. COMPROM. (ha)</u>	<u>SUP. CUMPLE (ha)</u>		
2916655	21-016-013-00102-003	101000	OLIVAR-SIN VARIEDAD	S	3,26	0,00		
<b>Porcentaje de superficie determinada en zonas vulnerables a la contaminación por nitratos</b>						<b>PUNTOS:</b>	0,00	0.0%
<u>REF.</u>	<u>REFERENCIA SIGPAC</u>	<u>CULTIVO</u>	<u>DESCRIPCIÓN CULTIVO</u>	<u>S/R</u>	<u>SUP. COMPROM. (ha)</u>	<u>SUP. CUMPLE (ha)</u>		
2916655	21-016-013-00102-003	101000	OLIVAR-SIN VARIEDAD	S	3,26	0,00		
<b>Mayor pendiente media</b>						<b>PUNTOS:</b>	1,00	21.45%
<u>REF.</u>	<u>REFERENCIA SIGPAC</u>	<u>CULTIVO</u>	<u>DESCRIPCIÓN CULTIVO</u>	<u>S/R</u>	<u>PENDIENTE MEDIA (%)</u>	<u>SUP. COMPROM. (ha)</u>		
2916655	21-016-013-00102-003	101000	OLIVAR-SIN VARIEDAD	S	21,45	3,26		
<b>Porcentaje de superficie determinada en Red Natura 2000</b>						<b>PUNTOS:</b>	4,00	100.0%
<u>REF.</u>	<u>REFERENCIA SIGPAC</u>	<u>CULTIVO</u>	<u>DESCRIPCIÓN CULTIVO</u>	<u>S/R</u>	<u>SUP. COMPROM. (ha)</u>	<u>SUP. CUMPLE (ha)</u>		
2916655	21-016-013-00102-003	101000	OLIVAR-SIN VARIEDAD	S	3,26	3,26		





<u>APELLIDOS Y NOMBRE / RAZÓN SOCIAL</u>	<u>NIF</u>	<u>EXPEDIENTE</u>	<u>SUP. COMPROMETIDA (ha)</u>
SHEPPARD .. SEBASTIAN	X3970578L	5007928	7.24

**RESOLUCIÓN ADMITIDO**

**IMPORTE POR ANUALIDAD**

	<u>2015</u>	<u>2016</u>	<u>2017</u>	<u>2018</u>	<u>2019</u>
IMPORTE MÁXIMO SUBVENCIONABLE	826,37 €	826,37 €	826,37 €	826,37 €	826,37 €
IMPORTE MEDIO DE TRANSFERENCIA (€/ha)	114,14 €	114,14 €	114,14 €	114,14 €	114,14 €

**RECINTOS COMPROMETIDOS**

<u>REF.</u>	<u>REFERENCIA SIGPAC</u>	<u>CULTIVO</u>	<u>DESCRIPCIÓN CULTIVO</u>	<u>PEND. MEDIA (S/R)</u>	<u>SUP. DEC. ADMIN. (ha)</u>	<u>SUP. CERT. (ha)</u>	<u>SUP. CAMPO (ha)</u>	<u>SUP. COMPROM. (ha)</u>
2310641	21-078-030-00008-002	101000	OLIVAR-SIN VARIEDAD	S	27,65	3,45	3,45	3,45
2310643	21-078-030-00009-004	101000	OLIVAR-SIN VARIEDAD	S	27,72	3,79	3,79	3,79

**INCIDENCIAS****INCIDENCIA DESCRIPCIÓN**

80403 Explotación no inscrita en SIPEA (anexo I, Orden 26 mayo 2015)  
Ref:2310642 Recinto:21-078-030-00008-006 Cultivo:101000 OLIVAR-SIN VARIEDAD Secano

**RESUMEN CRITERIOS DE SELECCIÓN**

**10.1.12 Agricultura de montaña con orientación ecológica en olivar** PUNTOS: 14,00

	<u>PUNTOS</u>	
Solicitantes de la medida 11, específica para la conversión o mantenimiento en agricultura ecológica	3,00	S
Porcentaje de superficie determinada en zonas con limitaciones naturales u otras limitaciones específicas ubicadas en las zonas de montaña	4,00	100.0%
Porcentaje de superficie determinada situada en zonas RAMSAR	0,00	0.0%
Porcentaje de superficie determinada en zonas vulnerables a la contaminación por nitratos	0,00	0.0%
Mayor pendiente media	3,00	27.69%
Porcentaje de superficie determinada en Red Natura 2000	4,00	100.0%



**DETALLE CRITERIOS DE SELECCIÓN****10.1.12 Agricultura de montaña con orientación ecológica en olivar****PUNTOS:** 14,00**Solicitantes de la medida 11, específica para la conversión o mantenimiento en agricultura ecológica****PUNTOS:** 3,00 S**Porcentaje de superficie determinada en zonas con limitaciones naturales u otras limitaciones específicas ubicadas en las zonas de montaña****PUNTOS:** 4,00 100.0%

<u>REF.</u>	<u>REFERENCIA SIGPAC</u>	<u>CULTIVO</u>	<u>DESCRIPCIÓN CULTIVO</u>	<u>S/R</u>	<u>SUP. COMPROM.</u> <u>(ha)</u>	<u>SUP. CUMPLE</u> <u>(ha)</u>
2310641	21-078-030-00008-002	101000	OLIVAR-SIN VARIEDAD	S	3,45	3,45
2310643	21-078-030-00009-004	101000	OLIVAR-SIN VARIEDAD	S	3,79	3,79

**Porcentaje de superficie determinada situada en zonas RAMSAR****PUNTOS:** 0,00 0.0%

<u>REF.</u>	<u>REFERENCIA SIGPAC</u>	<u>CULTIVO</u>	<u>DESCRIPCIÓN CULTIVO</u>	<u>S/R</u>	<u>SUP. COMPROM.</u> <u>(ha)</u>	<u>SUP. CUMPLE</u> <u>(ha)</u>
2310641	21-078-030-00008-002	101000	OLIVAR-SIN VARIEDAD	S	3,45	0,00
2310643	21-078-030-00009-004	101000	OLIVAR-SIN VARIEDAD	S	3,79	0,00

**Porcentaje de superficie determinada en zonas vulnerables a la contaminación por nitratos****PUNTOS:** 0,00 0.0%

<u>REF.</u>	<u>REFERENCIA SIGPAC</u>	<u>CULTIVO</u>	<u>DESCRIPCIÓN CULTIVO</u>	<u>S/R</u>	<u>SUP. COMPROM.</u> <u>(ha)</u>	<u>SUP. CUMPLE</u> <u>(ha)</u>
2310641	21-078-030-00008-002	101000	OLIVAR-SIN VARIEDAD	S	3,45	0,00
2310643	21-078-030-00009-004	101000	OLIVAR-SIN VARIEDAD	S	3,79	0,00

**Mayor pendiente media****PUNTOS:** 3,00 27.69%

<u>REF.</u>	<u>REFERENCIA SIGPAC</u>	<u>CULTIVO</u>	<u>DESCRIPCIÓN CULTIVO</u>	<u>S/R</u>	<u>PENDIENTE MEDIA (%)</u>	<u>SUP. COMPROM.</u> <u>(ha)</u>
2310641	21-078-030-00008-002	101000	OLIVAR-SIN VARIEDAD	S	27,65	3,45
2310643	21-078-030-00009-004	101000	OLIVAR-SIN VARIEDAD	S	27,72	3,79

**Porcentaje de superficie determinada en Red Natura 2000****PUNTOS:** 4,00 100.0%

<u>REF.</u>	<u>REFERENCIA SIGPAC</u>	<u>CULTIVO</u>	<u>DESCRIPCIÓN CULTIVO</u>	<u>S/R</u>	<u>SUP. COMPROM.</u> <u>(ha)</u>	<u>SUP. CUMPLE</u> <u>(ha)</u>
2310641	21-078-030-00008-002	101000	OLIVAR-SIN VARIEDAD	S	3,45	3,45
2310643	21-078-030-00009-004	101000	OLIVAR-SIN VARIEDAD	S	3,79	3,79



<u>APELLIDOS Y NOMBRE / RAZÓN SOCIAL</u>		<u>NIF</u>	<u>EXPEDIENTE</u>	<u>SUP. COMPROMETIDA</u>				
				<u>(ha)</u>				
SIERRA ALTA DE HUELVA S.L		B21372065	5009519	4.59				
<b>RESOLUCIÓN</b>								
<b>ADMITIDO</b>								
<b>IMPORTE POR ANUALIDAD</b>								
		<b>2015</b>	<b>2016</b>	<b>2017</b>	<b>2018</b>	<b>2019</b>		
<b>IMPORTE MÁXIMO SUBVENCIONABLE</b>		523,90 €	523,90 €	523,90 €	523,90 €	523,90 €		
<b>IMPORTE MEDIO DE TRANSFERENCIA (€/ha)</b>		114,14 €	114,14 €	114,14 €	114,14 €	114,14 €		
<b>RECINTOS COMPROMETIDOS</b>								
<u>REF.</u>	<u>REFERENCIA SIGPAC</u>	<u>CULTIVO</u>	<u>DESCRIPCIÓN CULTIVO</u>	<u>PEND. MEDIA</u>	<u>SUP. DEC. ADMIN.</u>	<u>SUP. CERT.</u>	<u>SUP. CAMPO</u>	<u>SUP. COMPROM.</u>
				<u>S/R</u>	<u>(%)</u>	<u>(ha)</u>	<u>(ha)</u>	<u>(ha)</u>
2381113	21-034-019-00053-002	101000	OLIVAR-SIN VARIEDAD	S	46,86	3,44	3,44	3,44
2381114	21-034-019-00035-002	101000	OLIVAR-SIN VARIEDAD	S	30,98	1,15	1,15	1,15

**INCIDENCIAS****INCIDENCIA DESCRIPCIÓN**

80403	Explotación no inscrita en SIPEA (anexo I, Orden 26 mayo 2015) Ref:2381115 Recinto:21-034-019-00035-001 Cultivo:101000 OLIVAR-SIN VARIEDAD Secano Ref:2381112 Recinto:21-034-019-00049-001 Cultivo:101000 OLIVAR-SIN VARIEDAD Secano
80405	Cultivo, variedad, regimen y/o uso del recinto SIGPAC no compatible con la operación (anexo III.I, Orden 26 mayo 2015) Ref:2381115 Recinto:21-034-019-00035-001 Cultivo:101000 OLIVAR-SIN VARIEDAD Secano Uso:FO

**RESUMEN CRITERIOS DE SELECCIÓN**

<b>10.1.12 Agricultura de montaña con orientación ecológica en olivar</b>		<b>PUNTOS: 14,00</b>	
		<b>PUNTOS</b>	
Solicitantes de la medida 11, específica para la conversión o mantenimiento en agricultura ecológica		3,00	S
Porcentaje de superficie determinada en zonas con limitaciones naturales u otras limitaciones específicas ubicadas en las zonas de montaña		4,00	100.0%
Porcentaje de superficie determinada situada en zonas RAMSAR		0,00	0.0%
Porcentaje de superficie determinada en zonas vulnerables a la contaminación por nitratos		0,00	0.0%
Mayor pendiente media		3,00	42.88%
Porcentaje de superficie determinada en Red Natura 2000		4,00	100.0%



**DETALLE CRITERIOS DE SELECCIÓN****10.1.12 Agricultura de montaña con orientación ecológica en olivar****PUNTOS: 14,00****Solicitantes de la medida 11, específica para la conversión o mantenimiento en agricultura ecológica****PUNTOS: 3,00 S****Porcentaje de superficie determinada en zonas con limitaciones naturales u otras limitaciones específicas ubicadas en las zonas de montaña****PUNTOS: 4,00 100.0%**

<u>REF.</u>	<u>REFERENCIA SIGPAC</u>	<u>CULTIVO</u>	<u>DESCRIPCIÓN CULTIVO</u>	<u>S/R</u>	<u>SUP. COMPROM.</u> <u>(ha)</u>	<u>SUP. CUMPLE</u> <u>(ha)</u>
2381114	21-034-019-00035-002	101000	OLIVAR-SIN VARIEDAD	S	1,15	1,15
2381113	21-034-019-00053-002	101000	OLIVAR-SIN VARIEDAD	S	3,44	3,44

**Porcentaje de superficie determinada situada en zonas RAMSAR****PUNTOS: 0,00 0.0%**

<u>REF.</u>	<u>REFERENCIA SIGPAC</u>	<u>CULTIVO</u>	<u>DESCRIPCIÓN CULTIVO</u>	<u>S/R</u>	<u>SUP. COMPROM.</u> <u>(ha)</u>	<u>SUP. CUMPLE</u> <u>(ha)</u>
2381114	21-034-019-00035-002	101000	OLIVAR-SIN VARIEDAD	S	1,15	0,00
2381113	21-034-019-00053-002	101000	OLIVAR-SIN VARIEDAD	S	3,44	0,00

**Porcentaje de superficie determinada en zonas vulnerables a la contaminación por nitratos****PUNTOS: 0,00 0.0%**

<u>REF.</u>	<u>REFERENCIA SIGPAC</u>	<u>CULTIVO</u>	<u>DESCRIPCIÓN CULTIVO</u>	<u>S/R</u>	<u>SUP. COMPROM.</u> <u>(ha)</u>	<u>SUP. CUMPLE</u> <u>(ha)</u>
2381114	21-034-019-00035-002	101000	OLIVAR-SIN VARIEDAD	S	1,15	0,00
2381113	21-034-019-00053-002	101000	OLIVAR-SIN VARIEDAD	S	3,44	0,00

**Mayor pendiente media****PUNTOS: 3,00 42.88%**

<u>REF.</u>	<u>REFERENCIA SIGPAC</u>	<u>CULTIVO</u>	<u>DESCRIPCIÓN CULTIVO</u>	<u>S/R</u>	<u>PENDIENTE MEDIA (%)</u>	<u>SUP. COMPROM.</u> <u>(ha)</u>
2381114	21-034-019-00035-002	101000	OLIVAR-SIN VARIEDAD	S	30,98	1,15
2381113	21-034-019-00053-002	101000	OLIVAR-SIN VARIEDAD	S	46,86	3,44

**Porcentaje de superficie determinada en Red Natura 2000****PUNTOS: 4,00 100.0%**

<u>REF.</u>	<u>REFERENCIA SIGPAC</u>	<u>CULTIVO</u>	<u>DESCRIPCIÓN CULTIVO</u>	<u>S/R</u>	<u>SUP. COMPROM.</u> <u>(ha)</u>	<u>SUP. CUMPLE</u> <u>(ha)</u>
2381114	21-034-019-00035-002	101000	OLIVAR-SIN VARIEDAD	S	1,15	1,15
2381113	21-034-019-00053-002	101000	OLIVAR-SIN VARIEDAD	S	3,44	3,44



<u>APELLIDOS Y NOMBRE / RAZÓN SOCIAL</u>	<u>NIF</u>	<u>EXPEDIENTE</u>	<u>SUP. COMPROMETIDA (ha)</u>
SILVA CARRASCO MARIA JOSEFA	75524905N	5007741	3.94

**RESOLUCIÓN ADMITIDO**

**IMPORTE POR ANUALIDAD**

	<u>2015</u>	<u>2016</u>	<u>2017</u>	<u>2018</u>	<u>2019</u>
IMPORTE MÁXIMO SUBVENCIONABLE	449,71 €	449,71 €	449,71 €	449,71 €	449,71 €
IMPORTE MEDIO DE TRANSFERENCIA (€/ha)	114,14 €	114,14 €	114,14 €	114,14 €	114,14 €

**RECINTOS COMPROMETIDOS**

<u>REF.</u>	<u>REFERENCIA SIGPAC</u>	<u>CULTIVO</u>	<u>DESCRIPCIÓN CULTIVO</u>	<u>S/R</u>	<u>PEND. MEDIA (%)</u>	<u>SUP. DEC. ADMIN. (ha)</u>	<u>SUP. CERT. (ha)</u>	<u>SUP. CAMPO (ha)</u>	<u>SUP. COMPROM. (ha)</u>
2916549	21-009-809-00231-001	101000	OLIVAR-SIN VARIEDAD	S	37,38	0,78	0,78		0,78
2916550	21-009-809-00232-001	101000	OLIVAR-SIN VARIEDAD	S	39,03	0,78	0,78		0,78
2916551	21-009-809-00230-001	101000	OLIVAR-SIN VARIEDAD	S	34,40	0,90	0,90		0,90
2916552	21-009-004-00054-001	101000	OLIVAR-SIN VARIEDAD	S	34,43	0,73	0,73		0,73
2916553	21-009-004-00243-002	101000	OLIVAR-SIN VARIEDAD	S	33,88	0,75	0,75		0,75

**RESUMEN CRITERIOS DE SELECCIÓN****10.1.12 Agricultura de montaña con orientación ecológica en olivar****PUNTOS: 14,00**

	<u>PUNTOS</u>	
Solicitantes de la medida 11, específica para la conversión o mantenimiento en agricultura ecológica	3,00	S
Porcentaje de superficie determinada en zonas con limitaciones naturales u otras limitaciones específicas ubicadas en las zonas de montaña	4,00	100.0%
Porcentaje de superficie determinada situada en zonas RAMSAR	0,00	0.0%
Porcentaje de superficie determinada en zonas vulnerables a la contaminación por nitratos	0,00	0.0%
Mayor pendiente media	3,00	35.81%
Porcentaje de superficie determinada en Red Natura 2000	4,00	100.0%



**DETALLE CRITERIOS DE SELECCIÓN****10.1.12 Agricultura de montaña con orientación ecológica en olivar****PUNTOS:** 14,00**Solicitantes de la medida 11, específica para la conversión o mantenimiento en agricultura ecológica****PUNTOS:** 3,00 S**Porcentaje de superficie determinada en zonas con limitaciones naturales u otras limitaciones específicas ubicadas en las zonas de montaña****PUNTOS:** 4,00 100.0%

<u>REF.</u>	<u>REFERENCIA SIGPAC</u>	<u>CULTIVO DESCRIPCIÓN CULTIVO</u>	<u>S/R</u>	<u>SUP. COMPROM.</u> <u>(ha)</u>	<u>SUP. CUMPLE</u> <u>(ha)</u>
2916552	21-009-004-00054-001	101000 OLIVAR-SIN VARIEDAD	S	0,73	0,73
2916553	21-009-004-00243-002	101000 OLIVAR-SIN VARIEDAD	S	0,75	0,75
2916551	21-009-809-00230-001	101000 OLIVAR-SIN VARIEDAD	S	0,90	0,90
2916549	21-009-809-00231-001	101000 OLIVAR-SIN VARIEDAD	S	0,78	0,78
2916550	21-009-809-00232-001	101000 OLIVAR-SIN VARIEDAD	S	0,78	0,78

**Porcentaje de superficie determinada situada en zonas RAMSAR****PUNTOS:** 0,00 0.0%

<u>REF.</u>	<u>REFERENCIA SIGPAC</u>	<u>CULTIVO DESCRIPCIÓN CULTIVO</u>	<u>S/R</u>	<u>SUP. COMPROM.</u> <u>(ha)</u>	<u>SUP. CUMPLE</u> <u>(ha)</u>
2916552	21-009-004-00054-001	101000 OLIVAR-SIN VARIEDAD	S	0,73	0,00
2916553	21-009-004-00243-002	101000 OLIVAR-SIN VARIEDAD	S	0,75	0,00
2916551	21-009-809-00230-001	101000 OLIVAR-SIN VARIEDAD	S	0,90	0,00
2916549	21-009-809-00231-001	101000 OLIVAR-SIN VARIEDAD	S	0,78	0,00
2916550	21-009-809-00232-001	101000 OLIVAR-SIN VARIEDAD	S	0,78	0,00

**Porcentaje de superficie determinada en zonas vulnerables a la contaminación por nitratos****PUNTOS:** 0,00 0.0%

<u>REF.</u>	<u>REFERENCIA SIGPAC</u>	<u>CULTIVO DESCRIPCIÓN CULTIVO</u>	<u>S/R</u>	<u>SUP. COMPROM.</u> <u>(ha)</u>	<u>SUP. CUMPLE</u> <u>(ha)</u>
2916552	21-009-004-00054-001	101000 OLIVAR-SIN VARIEDAD	S	0,73	0,00
2916553	21-009-004-00243-002	101000 OLIVAR-SIN VARIEDAD	S	0,75	0,00
2916551	21-009-809-00230-001	101000 OLIVAR-SIN VARIEDAD	S	0,90	0,00
2916549	21-009-809-00231-001	101000 OLIVAR-SIN VARIEDAD	S	0,78	0,00
2916550	21-009-809-00232-001	101000 OLIVAR-SIN VARIEDAD	S	0,78	0,00

**Mayor pendiente media****PUNTOS:** 3,00 35.81%

<u>REF.</u>	<u>REFERENCIA SIGPAC</u>	<u>CULTIVO DESCRIPCIÓN CULTIVO</u>	<u>S/R</u>	<u>PENDIENTE MEDIA (%)</u>	<u>SUP. COMPROM.</u> <u>(ha)</u>
2916552	21-009-004-00054-001	101000 OLIVAR-SIN VARIEDAD	S	34,43	0,73
2916553	21-009-004-00243-002	101000 OLIVAR-SIN VARIEDAD	S	33,88	0,75
2916551	21-009-809-00230-001	101000 OLIVAR-SIN VARIEDAD	S	34,40	0,90
2916549	21-009-809-00231-001	101000 OLIVAR-SIN VARIEDAD	S	37,38	0,78
2916550	21-009-809-00232-001	101000 OLIVAR-SIN VARIEDAD	S	39,03	0,78

**Porcentaje de superficie determinada en Red Natura 2000****PUNTOS:** 4,00 100.0%

<u>REF.</u>	<u>REFERENCIA SIGPAC</u>	<u>CULTIVO DESCRIPCIÓN CULTIVO</u>	<u>S/R</u>	<u>SUP. COMPROM.</u> <u>(ha)</u>	<u>SUP. CUMPLE</u> <u>(ha)</u>
2916552	21-009-004-00054-001	101000 OLIVAR-SIN VARIEDAD	S	0,73	0,73
2916553	21-009-004-00243-002	101000 OLIVAR-SIN VARIEDAD	S	0,75	0,75
2916551	21-009-809-00230-001	101000 OLIVAR-SIN VARIEDAD	S	0,90	0,90
2916549	21-009-809-00231-001	101000 OLIVAR-SIN VARIEDAD	S	0,78	0,78
2916550	21-009-809-00232-001	101000 OLIVAR-SIN VARIEDAD	S	0,78	0,78

<u>APELLIDOS Y NOMBRE / RAZÓN SOCIAL</u>		<u>NIF</u>	<u>EXPEDIENTE</u>	<u>SUP. COMPROMETIDA</u>				
				<u>(ha)</u>				
SILVA GONZALEZ CARMEN		75530984L	5006647	7.52				
<u>RESOLUCIÓN</u>								
ADMITIDO								
<u>IMPORTES POR ANUALIDAD</u>								
		<u>2015</u>	<u>2016</u>	<u>2017</u>	<u>2018</u>	<u>2019</u>		
IMPORTE MÁXIMO SUBVENCIONABLE		858,33 €	858,33 €	858,33 €	858,33 €	858,33 €		
IMPORTE MEDIO DE TRANSFERENCIA (€/ha)		114,14 €	114,14 €	114,14 €	114,14 €	114,14 €		
<u>RECINTOS COMPROMETIDOS</u>								
<u>REF.</u>	<u>REFERENCIA SIGPAC</u>	<u>CULTIVO</u>	<u>DESCRIPCIÓN CULTIVO</u>	<u>PEND. MEDIA</u>	<u>SUP. DEC. ADMIN.</u>	<u>SUP. CERT.</u>	<u>SUP. CAMPO</u>	<u>SUP. COMPROM.</u>
				<u>S/R</u>	<u>(%)</u>	<u>(ha)</u>	<u>(ha)</u>	<u>(ha)</u>
2922634	21-009-001-00109-001	101000	OLIVAR-SIN VARIEDAD	S	37,05	0,72	0,72	0,72
2922636	21-009-002-00016-007	101000	OLIVAR-SIN VARIEDAD	S	30,18	0,26	0,26	0,26
2922637	21-009-002-00027-004	101000	OLIVAR-SIN VARIEDAD	S	20,64	1,03	1,03	1,03
2922638	21-009-002-00016-008	101000	OLIVAR-SIN VARIEDAD	S	21,10	0,64	0,64	0,64
2922640	21-016-011-00028-001	101000	OLIVAR-SIN VARIEDAD	S	42,69	2,56	2,56	2,56
2922641	21-016-011-00029-003	101000	OLIVAR-SIN VARIEDAD	S	25,55	2,31	2,31	2,31

**RESUMEN CRITERIOS DE SELECCIÓN**

<b>10.1.12 Agricultura de montaña con orientación ecológica en olivar</b>		<b>PUNTOS: 14,00</b>	
		<u>PUNTOS</u>	
Solicitantes de la medida 11, específica para la conversión o mantenimiento en agricultura ecológica		3,00	S
Porcentaje de superficie determinada en zonas con limitaciones naturales u otras limitaciones específicas ubicadas en las zonas de montaña		4,00	100.0%
Porcentaje de superficie determinada situada en zonas RAMSAR		0,00	0.0%
Porcentaje de superficie determinada en zonas vulnerables a la contaminación por nitratos		0,00	0.0%
Mayor pendiente media		3,00	31.6%
Porcentaje de superficie determinada en Red Natura 2000		4,00	100.0%



**DETALLE CRITERIOS DE SELECCIÓN****10.1.12 Agricultura de montaña con orientación ecológica en olivar****PUNTOS:** 14,00**Solicitantes de la medida 11, específica para la conversión o mantenimiento en agricultura ecológica****PUNTOS:** 3,00 S**Porcentaje de superficie determinada en zonas con limitaciones naturales u otras limitaciones específicas ubicadas en las zonas de montaña****PUNTOS:** 4,00 100.0%

<u>REF.</u>	<u>REFERENCIA SIGPAC</u>	<u>CULTIVO DESCRIPCIÓN CULTIVO</u>	<u>S/R</u>	<u>SUP. COMPROM.</u> <u>(ha)</u>	<u>SUP. CUMPLE</u> <u>(ha)</u>
2922634	21-009-001-00109-001	101000 OLIVAR-SIN VARIEDAD	S	0,72	0,72
2922636	21-009-002-00016-007	101000 OLIVAR-SIN VARIEDAD	S	0,26	0,26
2922638	21-009-002-00016-008	101000 OLIVAR-SIN VARIEDAD	S	0,64	0,64
2922637	21-009-002-00027-004	101000 OLIVAR-SIN VARIEDAD	S	1,03	1,03
2922640	21-016-011-00028-001	101000 OLIVAR-SIN VARIEDAD	S	2,56	2,56
2922641	21-016-011-00029-003	101000 OLIVAR-SIN VARIEDAD	S	2,31	2,31

**Porcentaje de superficie determinada situada en zonas RAMSAR****PUNTOS:** 0,00 0.0%

<u>REF.</u>	<u>REFERENCIA SIGPAC</u>	<u>CULTIVO DESCRIPCIÓN CULTIVO</u>	<u>S/R</u>	<u>SUP. COMPROM.</u> <u>(ha)</u>	<u>SUP. CUMPLE</u> <u>(ha)</u>
2922634	21-009-001-00109-001	101000 OLIVAR-SIN VARIEDAD	S	0,72	0,00
2922636	21-009-002-00016-007	101000 OLIVAR-SIN VARIEDAD	S	0,26	0,00
2922638	21-009-002-00016-008	101000 OLIVAR-SIN VARIEDAD	S	0,64	0,00
2922637	21-009-002-00027-004	101000 OLIVAR-SIN VARIEDAD	S	1,03	0,00
2922640	21-016-011-00028-001	101000 OLIVAR-SIN VARIEDAD	S	2,56	0,00
2922641	21-016-011-00029-003	101000 OLIVAR-SIN VARIEDAD	S	2,31	0,00

**Porcentaje de superficie determinada en zonas vulnerables a la contaminación por nitratos****PUNTOS:** 0,00 0.0%

<u>REF.</u>	<u>REFERENCIA SIGPAC</u>	<u>CULTIVO DESCRIPCIÓN CULTIVO</u>	<u>S/R</u>	<u>SUP. COMPROM.</u> <u>(ha)</u>	<u>SUP. CUMPLE</u> <u>(ha)</u>
2922634	21-009-001-00109-001	101000 OLIVAR-SIN VARIEDAD	S	0,72	0,00
2922636	21-009-002-00016-007	101000 OLIVAR-SIN VARIEDAD	S	0,26	0,00
2922638	21-009-002-00016-008	101000 OLIVAR-SIN VARIEDAD	S	0,64	0,00
2922637	21-009-002-00027-004	101000 OLIVAR-SIN VARIEDAD	S	1,03	0,00
2922640	21-016-011-00028-001	101000 OLIVAR-SIN VARIEDAD	S	2,56	0,00
2922641	21-016-011-00029-003	101000 OLIVAR-SIN VARIEDAD	S	2,31	0,00

**Mayor pendiente media****PUNTOS:** 3,00 31.6%

<u>REF.</u>	<u>REFERENCIA SIGPAC</u>	<u>CULTIVO DESCRIPCIÓN CULTIVO</u>	<u>S/R</u>	<u>PENDIENTE MEDIA (%)</u>	<u>SUP. COMPROM.</u> <u>(ha)</u>
2922634	21-009-001-00109-001	101000 OLIVAR-SIN VARIEDAD	S	37,05	0,72
2922636	21-009-002-00016-007	101000 OLIVAR-SIN VARIEDAD	S	30,18	0,26
2922638	21-009-002-00016-008	101000 OLIVAR-SIN VARIEDAD	S	21,10	0,64
2922637	21-009-002-00027-004	101000 OLIVAR-SIN VARIEDAD	S	20,64	1,03
2922640	21-016-011-00028-001	101000 OLIVAR-SIN VARIEDAD	S	42,69	2,56
2922641	21-016-011-00029-003	101000 OLIVAR-SIN VARIEDAD	S	25,55	2,31

**Porcentaje de superficie determinada en Red Natura 2000****PUNTOS:** 4,00 100.0%

<u>REF.</u>	<u>REFERENCIA SIGPAC</u>	<u>CULTIVO DESCRIPCIÓN CULTIVO</u>	<u>S/R</u>	<u>SUP. COMPROM.</u> <u>(ha)</u>	<u>SUP. CUMPLE</u> <u>(ha)</u>
2922634	21-009-001-00109-001	101000 OLIVAR-SIN VARIEDAD	S	0,72	0,72
2922636	21-009-002-00016-007	101000 OLIVAR-SIN VARIEDAD	S	0,26	0,26
2922638	21-009-002-00016-008	101000 OLIVAR-SIN VARIEDAD	S	0,64	0,64



<b>REF.</b>	<b>REFERENCIA SIGPAC</b>	<b>CULTIVO</b>	<b>DESCRIPCIÓN CULTIVO</b>	<b>S/R</b>	<b>SUP. COMPROM.</b> <b>(ha)</b>	<b>SUP. CUMPLE</b> <b>(ha)</b>
2922637	21-009-002-00027-004	101000	OLIVAR-SIN VARIEDAD	S	1,03	1,03
2922640	21-016-011-00028-001	101000	OLIVAR-SIN VARIEDAD	S	2,56	2,56
2922641	21-016-011-00029-003	101000	OLIVAR-SIN VARIEDAD	S	2,31	2,31



<u>APELLIDOS Y NOMBRE / RAZÓN SOCIAL</u>		<u>NIF</u>	<u>EXPEDIENTE</u>	<u>SUP. COMPROMETIDA</u>				
				<u>(ha)</u>				
SILVA INFANTE MARIA JULIA		75532341L	5007917	4.49				
<b>RESOLUCIÓN</b>								
<b>ADMITIDO</b>								
<b>IMPORTE POR ANUALIDAD</b>								
		<b>2015</b>	<b>2016</b>	<b>2017</b>	<b>2018</b>	<b>2019</b>		
<b>IMPORTE MÁXIMO SUBVENCIONABLE</b>		512,49 €	512,49 €	512,49 €	512,49 €	512,49 €		
<b>IMPORTE MEDIO DE TRANSFERENCIA (€/ha)</b>		114,14 €	114,14 €	114,14 €	114,14 €	114,14 €		
<b>RECINTOS COMPROMETIDOS</b>								
<u>REF.</u>	<u>REFERENCIA SIGPAC</u>	<u>CULTIVO</u>	<u>DESCRIPCIÓN CULTIVO</u>	<u>PEND. MEDIA</u>	<u>SUP. DEC. ADMIN.</u>	<u>SUP. CERT.</u>	<u>SUP. CAMPO</u>	<u>SUP. COMPROM.</u>
				<u>S/R</u>	<u>(%)</u>	<u>(ha)</u>	<u>(ha)</u>	<u>(ha)</u>
2914675	21-009-002-00111-001	101000	OLIVAR-SIN VARIEDAD	S	28,35	1,01	1,01	1,01
2914676	21-009-012-00227-001	101000	OLIVAR-SIN VARIEDAD	S	21,22	0,18	0,18	0,18
2914677	21-009-012-00171-001	101000	OLIVAR-SIN VARIEDAD	S	29,93	0,83	0,83	0,83
2914678	21-009-013-00461-001	101000	OLIVAR-SIN VARIEDAD	S	36,19	0,13	0,13	0,13
2914679	21-009-013-00319-001	101000	OLIVAR-SIN VARIEDAD	S	38,31	0,55	0,55	0,55
2914680	21-009-013-00317-001	101000	OLIVAR-SIN VARIEDAD	S	33,19	0,13	0,13	0,13
2914681	21-009-019-00166-001	101000	OLIVAR-SIN VARIEDAD	S	47,19	0,32	0,32	0,32
2914682	21-009-019-00173-001	101000	OLIVAR-SIN VARIEDAD	S	29,51	1,34	1,34	1,34

**RESUMEN CRITERIOS DE SELECCIÓN****10.1.12 Agricultura de montaña con orientación ecológica en olivar****PUNTOS: 14,00**

	<b>PUNTOS</b>	
<b>Solicitantes de la medida 11, específica para la conversión o mantenimiento en agricultura ecológica</b>	3,00	S
<b>Porcentaje de superficie determinada en zonas con limitaciones naturales u otras limitaciones específicas ubicadas en las zonas de montaña</b>	4,00	100.0%
<b>Porcentaje de superficie determinada situada en zonas RAMSAR</b>	0,00	0.0%
<b>Porcentaje de superficie determinada en zonas vulnerables a la contaminación por nitratos</b>	0,00	0.0%
<b>Mayor pendiente media</b>	3,00	31.63%
<b>Porcentaje de superficie determinada en Red Natura 2000</b>	4,00	100.0%



**DETALLE CRITERIOS DE SELECCIÓN****10.1.12 Agricultura de montaña con orientación ecológica en olivar****PUNTOS:** 14,00**Solicitantes de la medida 11, específica para la conversión o mantenimiento en agricultura ecológica****PUNTOS:** 3,00 S**Porcentaje de superficie determinada en zonas con limitaciones naturales u otras limitaciones específicas ubicadas en las zonas de montaña****PUNTOS:** 4,00 100.0%

<u>REF.</u>	<u>REFERENCIA SIGPAC</u>	<u>CULTIVO DESCRIPCIÓN CULTIVO</u>	<u>S/R</u>	<u>SUP. COMPROM.</u> <u>(ha)</u>	<u>SUP. CUMPLE</u> <u>(ha)</u>
2914675	21-009-002-00111-001	101000 OLIVAR-SIN VARIEDAD	S	1,01	1,01
2914677	21-009-012-00171-001	101000 OLIVAR-SIN VARIEDAD	S	0,83	0,83
2914676	21-009-012-00227-001	101000 OLIVAR-SIN VARIEDAD	S	0,18	0,18
2914680	21-009-013-00317-001	101000 OLIVAR-SIN VARIEDAD	S	0,13	0,13
2914679	21-009-013-00319-001	101000 OLIVAR-SIN VARIEDAD	S	0,55	0,55
2914678	21-009-013-00461-001	101000 OLIVAR-SIN VARIEDAD	S	0,13	0,13
2914681	21-009-019-00166-001	101000 OLIVAR-SIN VARIEDAD	S	0,32	0,32
2914682	21-009-019-00173-001	101000 OLIVAR-SIN VARIEDAD	S	1,34	1,34

**Porcentaje de superficie determinada situada en zonas RAMSAR****PUNTOS:** 0,00 0.0%

<u>REF.</u>	<u>REFERENCIA SIGPAC</u>	<u>CULTIVO DESCRIPCIÓN CULTIVO</u>	<u>S/R</u>	<u>SUP. COMPROM.</u> <u>(ha)</u>	<u>SUP. CUMPLE</u> <u>(ha)</u>
2914675	21-009-002-00111-001	101000 OLIVAR-SIN VARIEDAD	S	1,01	0,00
2914677	21-009-012-00171-001	101000 OLIVAR-SIN VARIEDAD	S	0,83	0,00
2914676	21-009-012-00227-001	101000 OLIVAR-SIN VARIEDAD	S	0,18	0,00
2914680	21-009-013-00317-001	101000 OLIVAR-SIN VARIEDAD	S	0,13	0,00
2914679	21-009-013-00319-001	101000 OLIVAR-SIN VARIEDAD	S	0,55	0,00
2914678	21-009-013-00461-001	101000 OLIVAR-SIN VARIEDAD	S	0,13	0,00
2914681	21-009-019-00166-001	101000 OLIVAR-SIN VARIEDAD	S	0,32	0,00
2914682	21-009-019-00173-001	101000 OLIVAR-SIN VARIEDAD	S	1,34	0,00

**Porcentaje de superficie determinada en zonas vulnerables a la contaminación por nitratos****PUNTOS:** 0,00 0.0%

<u>REF.</u>	<u>REFERENCIA SIGPAC</u>	<u>CULTIVO DESCRIPCIÓN CULTIVO</u>	<u>S/R</u>	<u>SUP. COMPROM.</u> <u>(ha)</u>	<u>SUP. CUMPLE</u> <u>(ha)</u>
2914675	21-009-002-00111-001	101000 OLIVAR-SIN VARIEDAD	S	1,01	0,00
2914677	21-009-012-00171-001	101000 OLIVAR-SIN VARIEDAD	S	0,83	0,00
2914676	21-009-012-00227-001	101000 OLIVAR-SIN VARIEDAD	S	0,18	0,00
2914680	21-009-013-00317-001	101000 OLIVAR-SIN VARIEDAD	S	0,13	0,00
2914679	21-009-013-00319-001	101000 OLIVAR-SIN VARIEDAD	S	0,55	0,00
2914678	21-009-013-00461-001	101000 OLIVAR-SIN VARIEDAD	S	0,13	0,00
2914681	21-009-019-00166-001	101000 OLIVAR-SIN VARIEDAD	S	0,32	0,00
2914682	21-009-019-00173-001	101000 OLIVAR-SIN VARIEDAD	S	1,34	0,00

**Mayor pendiente media****PUNTOS:** 3,00 31.63%

<u>REF.</u>	<u>REFERENCIA SIGPAC</u>	<u>CULTIVO DESCRIPCIÓN CULTIVO</u>	<u>S/R</u>	<u>PENDIENTE MEDIA (%)</u>	<u>SUP. COMPROM.</u> <u>(ha)</u>
2914675	21-009-002-00111-001	101000 OLIVAR-SIN VARIEDAD	S	28,35	1,01
2914677	21-009-012-00171-001	101000 OLIVAR-SIN VARIEDAD	S	29,93	0,83
2914676	21-009-012-00227-001	101000 OLIVAR-SIN VARIEDAD	S	21,22	0,18
2914680	21-009-013-00317-001	101000 OLIVAR-SIN VARIEDAD	S	33,19	0,13
2914679	21-009-013-00319-001	101000 OLIVAR-SIN VARIEDAD	S	38,31	0,55
2914678	21-009-013-00461-001	101000 OLIVAR-SIN VARIEDAD	S	36,19	0,13
2914681	21-009-019-00166-001	101000 OLIVAR-SIN VARIEDAD	S	47,19	0,32
2914682	21-009-019-00173-001	101000 OLIVAR-SIN VARIEDAD	S	29,51	1,34

**Porcentaje de superficie determinada en Red Natura 2000****PUNTOS:** 4,00 100.0%

<b>REF.</b>	<b>REFERENCIA SIGPAC</b>	<b>CULTIVO</b>	<b>DESCRIPCIÓN CULTIVO</b>	<b>S/R</b>	<b>SUP. COMPROM.</b> <b>(ha)</b>	<b>SUP. CUMPLE</b> <b>(ha)</b>
2914675	21-009-002-00111-001	101000	OLIVAR-SIN VARIEDAD	S	1,01	1,01
2914677	21-009-012-00171-001	101000	OLIVAR-SIN VARIEDAD	S	0,83	0,83
2914676	21-009-012-00227-001	101000	OLIVAR-SIN VARIEDAD	S	0,18	0,18
2914680	21-009-013-00317-001	101000	OLIVAR-SIN VARIEDAD	S	0,13	0,13
2914679	21-009-013-00319-001	101000	OLIVAR-SIN VARIEDAD	S	0,55	0,55
2914678	21-009-013-00461-001	101000	OLIVAR-SIN VARIEDAD	S	0,13	0,13
2914681	21-009-019-00166-001	101000	OLIVAR-SIN VARIEDAD	S	0,32	0,32
2914682	21-009-019-00173-001	101000	OLIVAR-SIN VARIEDAD	S	1,34	1,34



<u>APELLIDOS Y NOMBRE / RAZÓN SOCIAL</u>	<u>NIF</u>	<u>EXPEDIENTE</u>	<u>SUP. COMPROMETIDA (ha)</u>
SILVA MORON JULIO	75522216Z	5005553	18.2

**RESOLUCIÓN ADMITIDO**

**IMPORTE POR ANUALIDAD**

	<u>2015</u>	<u>2016</u>	<u>2017</u>	<u>2018</u>	<u>2019</u>
IMPORTE MÁXIMO SUBVENCIONABLE	2.077,35 €	2.077,35 €	2.077,35 €	2.077,35 €	2.077,35 €
IMPORTE MEDIO DE TRANSFERENCIA (€/ha)	114,14 €	114,14 €	114,14 €	114,14 €	114,14 €

**RECINTOS COMPROMETIDOS**

<u>REF.</u>	<u>REFERENCIA SIGPAC</u>	<u>CULTIVO</u>	<u>DESCRIPCIÓN CULTIVO</u>	<u>S/R</u>	<u>PEND. MEDIA (%)</u>	<u>SUP. DEC. ADMIN. (ha)</u>	<u>SUP. CERT. (ha)</u>	<u>SUP. CAMPO (ha)</u>	<u>SUP. COMPROM. (ha)</u>
2893375	21-016-013-00042-018	101000	OLIVAR-SIN VARIEDAD	S	28,58	11,64	11,64		11,64
2893377	21-016-013-00043-003	101000	OLIVAR-SIN VARIEDAD	S	37,95	0,77	0,77		0,77
2893379	21-016-007-00028-007	101000	OLIVAR-SIN VARIEDAD	S	24,69	3,59	3,59		3,59
2893380	21-016-013-00042-013	101000	OLIVAR-SIN VARIEDAD	S	35,25	2,16	2,16		2,16
2893381	21-016-013-00042-016	101000	OLIVAR-SIN VARIEDAD	S	46,07	0,04	0,04		0,04

**RESUMEN CRITERIOS DE SELECCIÓN****10.1.12 Agricultura de montaña con orientación ecológica en olivar**

PUNTOS: 14,00

	<u>PUNTOS</u>	
Solicitantes de la medida 11, específica para la conversión o mantenimiento en agricultura ecológica	3,00	S
Porcentaje de superficie determinada en zonas con limitaciones naturales u otras limitaciones específicas ubicadas en las zonas de montaña	4,00	100.0%
Porcentaje de superficie determinada situada en zonas RAMSAR	0,00	0.0%
Porcentaje de superficie determinada en zonas vulnerables a la contaminación por nitratos	0,00	0.0%
Mayor pendiente media	3,00	29.04%
Porcentaje de superficie determinada en Red Natura 2000	4,00	100.0%



**DETALLE CRITERIOS DE SELECCIÓN****10.1.12 Agricultura de montaña con orientación ecológica en olivar****PUNTOS:** 14,00**Solicitantes de la medida 11, específica para la conversión o mantenimiento en agricultura ecológica****PUNTOS:** 3,00 S**Porcentaje de superficie determinada en zonas con limitaciones naturales u otras limitaciones específicas ubicadas en las zonas de montaña****PUNTOS:** 4,00 100.0%

<u>REF.</u>	<u>REFERENCIA SIGPAC</u>	<u>CULTIVO DESCRIPCIÓN CULTIVO</u>	<u>S/R</u>	<u>SUP. COMPROM.</u> <u>(ha)</u>	<u>SUP. CUMPLE</u> <u>(ha)</u>
2893379	21-016-007-00028-007	101000 OLIVAR-SIN VARIEDAD	S	3,59	3,59
2893380	21-016-013-00042-013	101000 OLIVAR-SIN VARIEDAD	S	2,16	2,16
2893381	21-016-013-00042-016	101000 OLIVAR-SIN VARIEDAD	S	0,04	0,04
2893375	21-016-013-00042-018	101000 OLIVAR-SIN VARIEDAD	S	11,64	11,64
2893377	21-016-013-00043-003	101000 OLIVAR-SIN VARIEDAD	S	0,77	0,77

**Porcentaje de superficie determinada situada en zonas RAMSAR****PUNTOS:** 0,00 0.0%

<u>REF.</u>	<u>REFERENCIA SIGPAC</u>	<u>CULTIVO DESCRIPCIÓN CULTIVO</u>	<u>S/R</u>	<u>SUP. COMPROM.</u> <u>(ha)</u>	<u>SUP. CUMPLE</u> <u>(ha)</u>
2893379	21-016-007-00028-007	101000 OLIVAR-SIN VARIEDAD	S	3,59	0,00
2893380	21-016-013-00042-013	101000 OLIVAR-SIN VARIEDAD	S	2,16	0,00
2893381	21-016-013-00042-016	101000 OLIVAR-SIN VARIEDAD	S	0,04	0,00
2893375	21-016-013-00042-018	101000 OLIVAR-SIN VARIEDAD	S	11,64	0,00
2893377	21-016-013-00043-003	101000 OLIVAR-SIN VARIEDAD	S	0,77	0,00

**Porcentaje de superficie determinada en zonas vulnerables a la contaminación por nitratos****PUNTOS:** 0,00 0.0%

<u>REF.</u>	<u>REFERENCIA SIGPAC</u>	<u>CULTIVO DESCRIPCIÓN CULTIVO</u>	<u>S/R</u>	<u>SUP. COMPROM.</u> <u>(ha)</u>	<u>SUP. CUMPLE</u> <u>(ha)</u>
2893379	21-016-007-00028-007	101000 OLIVAR-SIN VARIEDAD	S	3,59	0,00
2893380	21-016-013-00042-013	101000 OLIVAR-SIN VARIEDAD	S	2,16	0,00
2893381	21-016-013-00042-016	101000 OLIVAR-SIN VARIEDAD	S	0,04	0,00
2893375	21-016-013-00042-018	101000 OLIVAR-SIN VARIEDAD	S	11,64	0,00
2893377	21-016-013-00043-003	101000 OLIVAR-SIN VARIEDAD	S	0,77	0,00

**Mayor pendiente media****PUNTOS:** 3,00 29.04%

<u>REF.</u>	<u>REFERENCIA SIGPAC</u>	<u>CULTIVO DESCRIPCIÓN CULTIVO</u>	<u>S/R</u>	<u>PENDIENTE MEDIA (%)</u>	<u>SUP. COMPROM.</u> <u>(ha)</u>
2893379	21-016-007-00028-007	101000 OLIVAR-SIN VARIEDAD	S	24,69	3,59
2893380	21-016-013-00042-013	101000 OLIVAR-SIN VARIEDAD	S	35,25	2,16
2893381	21-016-013-00042-016	101000 OLIVAR-SIN VARIEDAD	S	46,07	0,04
2893375	21-016-013-00042-018	101000 OLIVAR-SIN VARIEDAD	S	28,58	11,64
2893377	21-016-013-00043-003	101000 OLIVAR-SIN VARIEDAD	S	37,95	0,77

**Porcentaje de superficie determinada en Red Natura 2000****PUNTOS:** 4,00 100.0%

<u>REF.</u>	<u>REFERENCIA SIGPAC</u>	<u>CULTIVO DESCRIPCIÓN CULTIVO</u>	<u>S/R</u>	<u>SUP. COMPROM.</u> <u>(ha)</u>	<u>SUP. CUMPLE</u> <u>(ha)</u>
2893379	21-016-007-00028-007	101000 OLIVAR-SIN VARIEDAD	S	3,59	3,59
2893380	21-016-013-00042-013	101000 OLIVAR-SIN VARIEDAD	S	2,16	2,16
2893381	21-016-013-00042-016	101000 OLIVAR-SIN VARIEDAD	S	0,04	0,04
2893375	21-016-013-00042-018	101000 OLIVAR-SIN VARIEDAD	S	11,64	11,64
2893377	21-016-013-00043-003	101000 OLIVAR-SIN VARIEDAD	S	0,77	0,77

<u>APELLIDOS Y NOMBRE / RAZÓN SOCIAL</u>		<u>NIF</u>	<u>EXPEDIENTE</u>	<u>SUP. COMPROMETIDA</u>				
				<u>(ha)</u>				
SILVA VAZQUEZ ANTONIA		75530490P	5008744	1.64				
<b>RESOLUCIÓN</b>								
<b>ADMITIDO</b>								
<b>IMPORTE POR ANUALIDAD</b>								
		<b>2015</b>	<b>2016</b>	<b>2017</b>	<b>2018</b>	<b>2019</b>		
<b>IMPORTE MÁXIMO SUBVENCIONABLE</b>		187,19 €	187,19 €	187,19 €	187,19 €	187,19 €		
<b>IMPORTE MEDIO DE TRANSFERENCIA (€/ha)</b>		114,14 €	114,14 €	114,14 €	114,14 €	114,14 €		
<b>RECINTOS COMPROMETIDOS</b>								
<u>REF.</u>	<u>REFERENCIA SIGPAC</u>	<u>CULTIVO</u>	<u>DESCRIPCIÓN CULTIVO</u>	<u>PEND. MEDIA</u>	<u>SUP. DEC. ADMIN.</u>	<u>SUP. CERT.</u>	<u>SUP. CAMPO</u>	<u>SUP. COMPROM.</u>
				<u>S/R</u>	<u>(%)</u>	<u>(ha)</u>	<u>(ha)</u>	<u>(ha)</u>
2375927	21-029-006-00012-005	101000	OLIVAR-SIN VARIEDAD	S	21,34	0,05	0,05	0,05
2375946	21-029-006-00200-001	101000	OLIVAR-SIN VARIEDAD	S	21,76	1,44	1,44	1,44
2375957	21-029-006-00103-012	101000	OLIVAR-SIN VARIEDAD	S	21,28	0,15	0,15	0,15

**INCIDENCIAS****INCIDENCIA DESCRIPCIÓN**

80403	Explotación no inscrita en SIPEA (anexo I, Orden 26 mayo 2015) Ref:2375960 Recinto:21-029-006-00103-013 Cultivo:101000 OLIVAR-SIN VARIEDAD Secano
80405	Cultivo, variedad, regimen y/o uso del recinto SIGPAC no compatible con la operación (anexo III.I, Orden 26 mayo 2015) Ref:2375960 Recinto:21-029-006-00103-013 Cultivo:101000 OLIVAR-SIN VARIEDAD Secano Uso:FO

**RESUMEN CRITERIOS DE SELECCIÓN**

<b>10.1.12 Agricultura de montaña con orientación ecológica en olivar</b>		<b>PUNTOS: 12,00</b>	
		<b>PUNTOS</b>	
Solicitantes de la medida 11, específica para la conversión o mantenimiento en agricultura ecológica		3,00	S
Porcentaje de superficie determinada en zonas con limitaciones naturales u otras limitaciones específicas ubicadas en las zonas de montaña		4,00	100.0%
Porcentaje de superficie determinada situada en zonas RAMSAR		0,00	0.0%
Porcentaje de superficie determinada en zonas vulnerables a la contaminación por nitratos		0,00	0.0%
Mayor pendiente media		1,00	21.7%
Porcentaje de superficie determinada en Red Natura 2000		4,00	100.0%



**DETALLE CRITERIOS DE SELECCIÓN****10.1.12 Agricultura de montaña con orientación ecológica en olivar****PUNTOS:** 12,00**Solicitantes de la medida 11, específica para la conversión o mantenimiento en agricultura ecológica****PUNTOS:** 3,00 S**Porcentaje de superficie determinada en zonas con limitaciones naturales u otras limitaciones específicas ubicadas en las zonas de montaña****PUNTOS:** 4,00 100.0%

<u>REF.</u>	<u>REFERENCIA SIGPAC</u>	<u>CULTIVO DESCRIPCIÓN CULTIVO</u>	<u>S/R</u>	<u>SUP. COMPROM.</u> <u>(ha)</u>	<u>SUP. CUMPLE</u> <u>(ha)</u>
2375927	21-029-006-00012-005	101000 OLIVAR-SIN VARIEDAD	S	0,05	0,05
2375957	21-029-006-00103-012	101000 OLIVAR-SIN VARIEDAD	S	0,15	0,15
2375946	21-029-006-00200-001	101000 OLIVAR-SIN VARIEDAD	S	1,44	1,44

**Porcentaje de superficie determinada situada en zonas RAMSAR****PUNTOS:** 0,00 0.0%

<u>REF.</u>	<u>REFERENCIA SIGPAC</u>	<u>CULTIVO DESCRIPCIÓN CULTIVO</u>	<u>S/R</u>	<u>SUP. COMPROM.</u> <u>(ha)</u>	<u>SUP. CUMPLE</u> <u>(ha)</u>
2375927	21-029-006-00012-005	101000 OLIVAR-SIN VARIEDAD	S	0,05	0,00
2375957	21-029-006-00103-012	101000 OLIVAR-SIN VARIEDAD	S	0,15	0,00
2375946	21-029-006-00200-001	101000 OLIVAR-SIN VARIEDAD	S	1,44	0,00

**Porcentaje de superficie determinada en zonas vulnerables a la contaminación por nitratos****PUNTOS:** 0,00 0.0%

<u>REF.</u>	<u>REFERENCIA SIGPAC</u>	<u>CULTIVO DESCRIPCIÓN CULTIVO</u>	<u>S/R</u>	<u>SUP. COMPROM.</u> <u>(ha)</u>	<u>SUP. CUMPLE</u> <u>(ha)</u>
2375927	21-029-006-00012-005	101000 OLIVAR-SIN VARIEDAD	S	0,05	0,00
2375957	21-029-006-00103-012	101000 OLIVAR-SIN VARIEDAD	S	0,15	0,00
2375946	21-029-006-00200-001	101000 OLIVAR-SIN VARIEDAD	S	1,44	0,00

**Mayor pendiente media****PUNTOS:** 1,00 21.7%

<u>REF.</u>	<u>REFERENCIA SIGPAC</u>	<u>CULTIVO DESCRIPCIÓN CULTIVO</u>	<u>S/R</u>	<u>PENDIENTE MEDIA (%)</u>	<u>SUP. COMPROM.</u> <u>(ha)</u>
2375927	21-029-006-00012-005	101000 OLIVAR-SIN VARIEDAD	S	21,34	0,05
2375957	21-029-006-00103-012	101000 OLIVAR-SIN VARIEDAD	S	21,28	0,15
2375946	21-029-006-00200-001	101000 OLIVAR-SIN VARIEDAD	S	21,76	1,44

**Porcentaje de superficie determinada en Red Natura 2000****PUNTOS:** 4,00 100.0%

<u>REF.</u>	<u>REFERENCIA SIGPAC</u>	<u>CULTIVO DESCRIPCIÓN CULTIVO</u>	<u>S/R</u>	<u>SUP. COMPROM.</u> <u>(ha)</u>	<u>SUP. CUMPLE</u> <u>(ha)</u>
2375927	21-029-006-00012-005	101000 OLIVAR-SIN VARIEDAD	S	0,05	0,05
2375957	21-029-006-00103-012	101000 OLIVAR-SIN VARIEDAD	S	0,15	0,15
2375946	21-029-006-00200-001	101000 OLIVAR-SIN VARIEDAD	S	1,44	1,44





<u>APELLIDOS Y NOMBRE / RAZÓN SOCIAL</u>	<u>NIF</u>	<u>EXPEDIENTE</u>	<u>SUP. COMPROMETIDA (ha)</u>
SORIANO MARTIN NATALIA	75529499Y	5006412	5.52

**RESOLUCIÓN ADMITIDO**

**IMPORTE POR ANUALIDAD**

	<u>2015</u>	<u>2016</u>	<u>2017</u>	<u>2018</u>	<u>2019</u>
IMPORTE MÁXIMO SUBVENCIONABLE	630,05 €	630,05 €	630,05 €	630,05 €	630,05 €
IMPORTE MEDIO DE TRANSFERENCIA (€/ha)	114,14 €	114,14 €	114,14 €	114,14 €	114,14 €

**RECINTOS COMPROMETIDOS**

<u>REF.</u>	<u>REFERENCIA SIGPAC</u>	<u>CULTIVO</u>	<u>DESCRIPCIÓN CULTIVO</u>	<u>S/R</u>	<u>PEND. MEDIA (%)</u>	<u>SUP. DEC. ADMIN. (ha)</u>	<u>SUP. CERT. (ha)</u>	<u>SUP. CAMPO (ha)</u>	<u>SUP. COMPROM. (ha)</u>
2292126	21-007-007-00129-002	101000	OLIVAR-SIN VARIEDAD	S	31,93	1,40	1,40		1,40
2292127	21-007-007-00216-001	101000	OLIVAR-SIN VARIEDAD	S	32,02	0,89	0,89		0,89
2292128	21-007-007-00213-002	101000	OLIVAR-SIN VARIEDAD	S	24,32	0,44	0,44		0,44
2292129	21-007-007-00141-005	101000	OLIVAR-SIN VARIEDAD	S	20,37	1,31	1,31		1,31
2292130	21-007-007-00141-004	101000	OLIVAR-SIN VARIEDAD	S	27,55	0,03	0,03		0,03
2292131	21-007-007-00134-002	101000	OLIVAR-SIN VARIEDAD	S	39,64	0,28	0,28		0,28
2292132	21-007-007-00134-001	101000	OLIVAR-SIN VARIEDAD	S	33,40	0,13	0,13		0,13
2292133	21-007-007-00141-003	101000	OLIVAR-SIN VARIEDAD	S	22,42	0,04	0,04		0,04
2292135	21-007-007-00130-001	101000	OLIVAR-SIN VARIEDAD	S	26,19	1,00	1,00		1,00

**RESUMEN CRITERIOS DE SELECCIÓN****10.1.12 Agricultura de montaña con orientación ecológica en olivar****PUNTOS: 14,00**

	<u>PUNTOS</u>	
Solicitantes de la medida 11, específica para la conversión o mantenimiento en agricultura ecológica	3,00	S
Porcentaje de superficie determinada en zonas con limitaciones naturales u otras limitaciones específicas ubicadas en las zonas de montaña	4,00	100.0%
Porcentaje de superficie determinada situada en zonas RAMSAR	0,00	0.0%
Porcentaje de superficie determinada en zonas vulnerables a la contaminación por nitratos	0,00	0.0%
Mayor pendiente media	3,00	27.89%
Porcentaje de superficie determinada en Red Natura 2000	4,00	100.0%



**DETALLE CRITERIOS DE SELECCIÓN****10.1.12 Agricultura de montaña con orientación ecológica en olivar****PUNTOS:** 14,00**Solicitantes de la medida 11, específica para la conversión o mantenimiento en agricultura ecológica****PUNTOS:** 3,00 S**Porcentaje de superficie determinada en zonas con limitaciones naturales u otras limitaciones específicas ubicadas en las zonas de montaña****PUNTOS:** 4,00 100.0%

<u>REF.</u>	<u>REFERENCIA SIGPAC</u>	<u>CULTIVO DESCRIPCIÓN CULTIVO</u>	<u>S/R</u>	<u>SUP. COMPROM.</u> <u>(ha)</u>	<u>SUP. CUMPLE</u> <u>(ha)</u>
2292126	21-007-007-00129-002	101000 OLIVAR-SIN VARIEDAD	S	1,40	1,40
2292135	21-007-007-00130-001	101000 OLIVAR-SIN VARIEDAD	S	1,00	1,00
2292132	21-007-007-00134-001	101000 OLIVAR-SIN VARIEDAD	S	0,13	0,13
2292131	21-007-007-00134-002	101000 OLIVAR-SIN VARIEDAD	S	0,28	0,28
2292133	21-007-007-00141-003	101000 OLIVAR-SIN VARIEDAD	S	0,04	0,04
2292130	21-007-007-00141-004	101000 OLIVAR-SIN VARIEDAD	S	0,03	0,03
2292129	21-007-007-00141-005	101000 OLIVAR-SIN VARIEDAD	S	1,31	1,31
2292128	21-007-007-00213-002	101000 OLIVAR-SIN VARIEDAD	S	0,44	0,44
2292127	21-007-007-00216-001	101000 OLIVAR-SIN VARIEDAD	S	0,89	0,89

**Porcentaje de superficie determinada situada en zonas RAMSAR****PUNTOS:** 0,00 0.0%

<u>REF.</u>	<u>REFERENCIA SIGPAC</u>	<u>CULTIVO DESCRIPCIÓN CULTIVO</u>	<u>S/R</u>	<u>SUP. COMPROM.</u> <u>(ha)</u>	<u>SUP. CUMPLE</u> <u>(ha)</u>
2292126	21-007-007-00129-002	101000 OLIVAR-SIN VARIEDAD	S	1,40	0,00
2292135	21-007-007-00130-001	101000 OLIVAR-SIN VARIEDAD	S	1,00	0,00
2292132	21-007-007-00134-001	101000 OLIVAR-SIN VARIEDAD	S	0,13	0,00
2292131	21-007-007-00134-002	101000 OLIVAR-SIN VARIEDAD	S	0,28	0,00
2292133	21-007-007-00141-003	101000 OLIVAR-SIN VARIEDAD	S	0,04	0,00
2292130	21-007-007-00141-004	101000 OLIVAR-SIN VARIEDAD	S	0,03	0,00
2292129	21-007-007-00141-005	101000 OLIVAR-SIN VARIEDAD	S	1,31	0,00
2292128	21-007-007-00213-002	101000 OLIVAR-SIN VARIEDAD	S	0,44	0,00
2292127	21-007-007-00216-001	101000 OLIVAR-SIN VARIEDAD	S	0,89	0,00

**Porcentaje de superficie determinada en zonas vulnerables a la contaminación por nitratos****PUNTOS:** 0,00 0.0%

<u>REF.</u>	<u>REFERENCIA SIGPAC</u>	<u>CULTIVO DESCRIPCIÓN CULTIVO</u>	<u>S/R</u>	<u>SUP. COMPROM.</u> <u>(ha)</u>	<u>SUP. CUMPLE</u> <u>(ha)</u>
2292126	21-007-007-00129-002	101000 OLIVAR-SIN VARIEDAD	S	1,40	0,00
2292135	21-007-007-00130-001	101000 OLIVAR-SIN VARIEDAD	S	1,00	0,00
2292132	21-007-007-00134-001	101000 OLIVAR-SIN VARIEDAD	S	0,13	0,00
2292131	21-007-007-00134-002	101000 OLIVAR-SIN VARIEDAD	S	0,28	0,00
2292133	21-007-007-00141-003	101000 OLIVAR-SIN VARIEDAD	S	0,04	0,00
2292130	21-007-007-00141-004	101000 OLIVAR-SIN VARIEDAD	S	0,03	0,00
2292129	21-007-007-00141-005	101000 OLIVAR-SIN VARIEDAD	S	1,31	0,00
2292128	21-007-007-00213-002	101000 OLIVAR-SIN VARIEDAD	S	0,44	0,00
2292127	21-007-007-00216-001	101000 OLIVAR-SIN VARIEDAD	S	0,89	0,00

**Mayor pendiente media****PUNTOS:** 3,00 27.89%

<u>REF.</u>	<u>REFERENCIA SIGPAC</u>	<u>CULTIVO DESCRIPCIÓN CULTIVO</u>	<u>S/R</u>	<u>PENDIENTE MEDIA (%)</u>	<u>SUP. COMPROM.</u> <u>(ha)</u>
2292126	21-007-007-00129-002	101000 OLIVAR-SIN VARIEDAD	S	31,93	1,40
2292135	21-007-007-00130-001	101000 OLIVAR-SIN VARIEDAD	S	26,19	1,00
2292132	21-007-007-00134-001	101000 OLIVAR-SIN VARIEDAD	S	33,40	0,13
2292131	21-007-007-00134-002	101000 OLIVAR-SIN VARIEDAD	S	39,64	0,28
2292133	21-007-007-00141-003	101000 OLIVAR-SIN VARIEDAD	S	22,42	0,04
2292130	21-007-007-00141-004	101000 OLIVAR-SIN VARIEDAD	S	27,55	0,03

REF.	REFERENCIA SIGPAC	CULTIVO	DESCRIPCIÓN CULTIVO	S/R	PENDIENTE	SUP.
					MEDIA (%)	COMPROM.
					(ha)	(ha)
2292129	21-007-007-00141-005	101000	OLIVAR-SIN VARIEDAD	S	20,37	1,31
2292128	21-007-007-00213-002	101000	OLIVAR-SIN VARIEDAD	S	24,32	0,44
2292127	21-007-007-00216-001	101000	OLIVAR-SIN VARIEDAD	S	32,02	0,89

**Porcentaje de superficie determinada en Red Natura 2000**

PUNTOS: 4,00 100.0%

REF.	REFERENCIA SIGPAC	CULTIVO	DESCRIPCIÓN CULTIVO	S/R	SUP.	SUP.
					COMPROM.	CUMPLE
					(ha)	(ha)
2292126	21-007-007-00129-002	101000	OLIVAR-SIN VARIEDAD	S	1,40	1,40
2292135	21-007-007-00130-001	101000	OLIVAR-SIN VARIEDAD	S	1,00	1,00
2292132	21-007-007-00134-001	101000	OLIVAR-SIN VARIEDAD	S	0,13	0,13
2292131	21-007-007-00134-002	101000	OLIVAR-SIN VARIEDAD	S	0,28	0,28
2292133	21-007-007-00141-003	101000	OLIVAR-SIN VARIEDAD	S	0,04	0,04
2292130	21-007-007-00141-004	101000	OLIVAR-SIN VARIEDAD	S	0,03	0,03
2292129	21-007-007-00141-005	101000	OLIVAR-SIN VARIEDAD	S	1,31	1,31
2292128	21-007-007-00213-002	101000	OLIVAR-SIN VARIEDAD	S	0,44	0,44
2292127	21-007-007-00216-001	101000	OLIVAR-SIN VARIEDAD	S	0,89	0,89



<u>APELLIDOS Y NOMBRE / RAZÓN SOCIAL</u>		<u>NIF</u>	<u>EXPEDIENTE</u>	<u>SUP. COMPROMETIDA</u>				
				<u>(ha)</u>				
SUAREZ ACEDO SANTOS		29356711V	5007027	3.22				
<b>RESOLUCIÓN</b>								
<b>ADMITIDO</b>								
<b>IMPORTE POR ANUALIDAD</b>								
		<b>2015</b>	<b>2016</b>	<b>2017</b>	<b>2018</b>	<b>2019</b>		
<b>IMPORTE MÁXIMO SUBVENCIONABLE</b>		367,53 €	367,53 €	367,53 €	367,53 €	367,53 €		
<b>IMPORTE MEDIO DE TRANSFERENCIA (€/ha)</b>		114,14 €	114,14 €	114,14 €	114,14 €	114,14 €		
<b>RECINTOS COMPROMETIDOS</b>								
<u>REF.</u>	<u>REFERENCIA SIGPAC</u>	<u>CULTIVO</u>	<u>DESCRIPCIÓN CULTIVO</u>	<u>PEND. MEDIA</u>	<u>SUP. DEC. ADMIN.</u>	<u>SUP. CERT.</u>	<u>SUP. CAMPO</u>	<u>SUP. COMPROM.</u>
				<u>S/R</u>	<u>(%)</u>	<u>(ha)</u>	<u>(ha)</u>	<u>(ha)</u>
2289673	21-008-010-00385-002	101000	OLIVAR-SIN VARIEDAD	S	32,93	0,84	0,84	0,84
2289674	21-008-010-00182-002	101000	OLIVAR-SIN VARIEDAD	S	28,69	2,38	2,40	2,38

### RESUMEN CRITERIOS DE SELECCIÓN

<b>10.1.12 Agricultura de montaña con orientación ecológica en olivar</b>		<b>PUNTOS: 10,00</b>	
		<b>PUNTOS</b>	
Solicitantes de la medida 11, específica para la conversión o mantenimiento en agricultura ecológica		3,00	S
Porcentaje de superficie determinada en zonas con limitaciones naturales u otras limitaciones específicas ubicadas en las zonas de montaña		4,00	100.0%
Porcentaje de superficie determinada situada en zonas RAMSAR		0,00	0.0%
Porcentaje de superficie determinada en zonas vulnerables a la contaminación por nitratos		0,00	0.0%
Mayor pendiente media		3,00	29.8%
Porcentaje de superficie determinada en Red Natura 2000		0,00	0.0%



**DETALLE CRITERIOS DE SELECCIÓN****10.1.12 Agricultura de montaña con orientación ecológica en olivar****PUNTOS: 10,00****Solicitantes de la medida 11, específica para la conversión o mantenimiento en agricultura ecológica****PUNTOS: 3,00 S****Porcentaje de superficie determinada en zonas con limitaciones naturales u otras limitaciones específicas ubicadas en las zonas de montaña****PUNTOS: 4,00 100.0%**

<u>REF.</u>	<u>REFERENCIA SIGPAC</u>	<u>CULTIVO</u>	<u>DESCRIPCIÓN CULTIVO</u>	<u>S/R</u>	<u>SUP. COMPROM.</u> <u>(ha)</u>	<u>SUP. CUMPLE</u> <u>(ha)</u>
2289674	21-008-010-00182-002	101000	OLIVAR-SIN VARIEDAD	S	2,38	2,38
2289673	21-008-010-00385-002	101000	OLIVAR-SIN VARIEDAD	S	0,84	0,84

**Porcentaje de superficie determinada situada en zonas RAMSAR****PUNTOS: 0,00 0.0%**

<u>REF.</u>	<u>REFERENCIA SIGPAC</u>	<u>CULTIVO</u>	<u>DESCRIPCIÓN CULTIVO</u>	<u>S/R</u>	<u>SUP. COMPROM.</u> <u>(ha)</u>	<u>SUP. CUMPLE</u> <u>(ha)</u>
2289674	21-008-010-00182-002	101000	OLIVAR-SIN VARIEDAD	S	2,38	0,00
2289673	21-008-010-00385-002	101000	OLIVAR-SIN VARIEDAD	S	0,84	0,00

**Porcentaje de superficie determinada en zonas vulnerables a la contaminación por nitratos****PUNTOS: 0,00 0.0%**

<u>REF.</u>	<u>REFERENCIA SIGPAC</u>	<u>CULTIVO</u>	<u>DESCRIPCIÓN CULTIVO</u>	<u>S/R</u>	<u>SUP. COMPROM.</u> <u>(ha)</u>	<u>SUP. CUMPLE</u> <u>(ha)</u>
2289674	21-008-010-00182-002	101000	OLIVAR-SIN VARIEDAD	S	2,38	0,00
2289673	21-008-010-00385-002	101000	OLIVAR-SIN VARIEDAD	S	0,84	0,00

**Mayor pendiente media****PUNTOS: 3,00 29.8%**

<u>REF.</u>	<u>REFERENCIA SIGPAC</u>	<u>CULTIVO</u>	<u>DESCRIPCIÓN CULTIVO</u>	<u>S/R</u>	<u>PENDIENTE MEDIA (%)</u>	<u>SUP. COMPROM.</u> <u>(ha)</u>
2289674	21-008-010-00182-002	101000	OLIVAR-SIN VARIEDAD	S	28,69	2,38
2289673	21-008-010-00385-002	101000	OLIVAR-SIN VARIEDAD	S	32,93	0,84

**Porcentaje de superficie determinada en Red Natura 2000****PUNTOS: 0,00 0.0%**

<u>REF.</u>	<u>REFERENCIA SIGPAC</u>	<u>CULTIVO</u>	<u>DESCRIPCIÓN CULTIVO</u>	<u>S/R</u>	<u>SUP. COMPROM.</u> <u>(ha)</u>	<u>SUP. CUMPLE</u> <u>(ha)</u>
2289674	21-008-010-00182-002	101000	OLIVAR-SIN VARIEDAD	S	2,38	0,00
2289673	21-008-010-00385-002	101000	OLIVAR-SIN VARIEDAD	S	0,84	0,00



<u>APELLIDOS Y NOMBRE / RAZÓN SOCIAL</u>		<u>NIF</u>	<u>EXPEDIENTE</u>	<u>SUP. COMPROMETIDA</u>				
				<u>(ha)</u>				
SUAREZ RINCON MARIA EUGENIA		75498355G	5007738	3.77				
<b>RESOLUCIÓN</b>								
<b>ADMITIDO</b>								
<b>IMPORTE POR ANUALIDAD</b>								
		<b>2015</b>	<b>2016</b>	<b>2017</b>	<b>2018</b>	<b>2019</b>		
<b>IMPORTE MÁXIMO SUBVENCIONABLE</b>		430,31 €	430,31 €	430,31 €	430,31 €	430,31 €		
<b>IMPORTE MEDIO DE TRANSFERENCIA (€/ha)</b>		114,14 €	114,14 €	114,14 €	114,14 €	114,14 €		
<b>RECINTOS COMPROMETIDOS</b>								
<u>REF.</u>	<u>REFERENCIA SIGPAC</u>	<u>CULTIVO</u>	<u>DESCRIPCIÓN CULTIVO</u>	<u>PEND. MEDIA</u>	<u>SUP. DEC. ADMIN.</u>	<u>SUP. CERT.</u>	<u>SUP. CAMPO</u>	<u>SUP. COMPROM.</u>
				<u>S/R</u>	<u>(%)</u>	<u>(ha)</u>	<u>(ha)</u>	<u>(ha)</u>
2912554	21-068-020-00011-001	101000	OLIVAR-SIN VARIEDAD	S	28,05	0,55	0,55	0,55
2912555	21-068-020-00020-001	101000	OLIVAR-SIN VARIEDAD	S	28,90	0,55	1,10	0,55
2912556	21-068-020-00105-001	101000	OLIVAR-SIN VARIEDAD	S	37,97	0,20	0,20	0,20
2912557	21-068-020-00103-003	101000	OLIVAR-SIN VARIEDAD	S	42,27	1,02	1,02	1,02
2912560	21-068-020-00047-002	101000	OLIVAR-SIN VARIEDAD	S	28,35	0,64	0,64	0,64
2912561	21-068-020-00058-001	101000	OLIVAR-SIN VARIEDAD	S	26,55	0,81	0,81	0,81

**RESUMEN CRITERIOS DE SELECCIÓN**

<b>10.1.12 Agricultura de montaña con orientación ecológica en olivar</b>		<b>PUNTOS: 14,00</b>	
		<b>PUNTOS</b>	
<b>Solicitantes de la medida 11, específica para la conversión o mantenimiento en agricultura ecológica</b>		3,00	S
<b>Porcentaje de superficie determinada en zonas con limitaciones naturales u otras limitaciones específicas ubicadas en las zonas de montaña</b>		4,00	100.0%
<b>Porcentaje de superficie determinada situada en zonas RAMSAR</b>		0,00	0.0%
<b>Porcentaje de superficie determinada en zonas vulnerables a la contaminación por nitratos</b>		0,00	0.0%
<b>Mayor pendiente media</b>		3,00	32.28%
<b>Porcentaje de superficie determinada en Red Natura 2000</b>		4,00	100.0%



**DETALLE CRITERIOS DE SELECCIÓN****10.1.12 Agricultura de montaña con orientación ecológica en olivar****PUNTOS:** 14,00**Solicitantes de la medida 11, específica para la conversión o mantenimiento en agricultura ecológica****PUNTOS:** 3,00 S**Porcentaje de superficie determinada en zonas con limitaciones naturales u otras limitaciones específicas ubicadas en las zonas de montaña****PUNTOS:** 4,00 100.0%

<u>REF.</u>	<u>REFERENCIA SIGPAC</u>	<u>CULTIVO DESCRIPCIÓN CULTIVO</u>	<u>S/R</u>	<u>SUP. COMPROM.</u> <u>(ha)</u>	<u>SUP. CUMPLE</u> <u>(ha)</u>
2912554	21-068-020-00011-001	101000 OLIVAR-SIN VARIEDAD	S	0,55	0,55
2912555	21-068-020-00020-001	101000 OLIVAR-SIN VARIEDAD	S	0,55	0,55
2912560	21-068-020-00047-002	101000 OLIVAR-SIN VARIEDAD	S	0,64	0,64
2912561	21-068-020-00058-001	101000 OLIVAR-SIN VARIEDAD	S	0,81	0,81
2912557	21-068-020-00103-003	101000 OLIVAR-SIN VARIEDAD	S	1,02	1,02
2912556	21-068-020-00105-001	101000 OLIVAR-SIN VARIEDAD	S	0,20	0,20

**Porcentaje de superficie determinada situada en zonas RAMSAR****PUNTOS:** 0,00 0.0%

<u>REF.</u>	<u>REFERENCIA SIGPAC</u>	<u>CULTIVO DESCRIPCIÓN CULTIVO</u>	<u>S/R</u>	<u>SUP. COMPROM.</u> <u>(ha)</u>	<u>SUP. CUMPLE</u> <u>(ha)</u>
2912554	21-068-020-00011-001	101000 OLIVAR-SIN VARIEDAD	S	0,55	0,00
2912555	21-068-020-00020-001	101000 OLIVAR-SIN VARIEDAD	S	0,55	0,00
2912560	21-068-020-00047-002	101000 OLIVAR-SIN VARIEDAD	S	0,64	0,00
2912561	21-068-020-00058-001	101000 OLIVAR-SIN VARIEDAD	S	0,81	0,00
2912557	21-068-020-00103-003	101000 OLIVAR-SIN VARIEDAD	S	1,02	0,00
2912556	21-068-020-00105-001	101000 OLIVAR-SIN VARIEDAD	S	0,20	0,00

**Porcentaje de superficie determinada en zonas vulnerables a la contaminación por nitratos****PUNTOS:** 0,00 0.0%

<u>REF.</u>	<u>REFERENCIA SIGPAC</u>	<u>CULTIVO DESCRIPCIÓN CULTIVO</u>	<u>S/R</u>	<u>SUP. COMPROM.</u> <u>(ha)</u>	<u>SUP. CUMPLE</u> <u>(ha)</u>
2912554	21-068-020-00011-001	101000 OLIVAR-SIN VARIEDAD	S	0,55	0,00
2912555	21-068-020-00020-001	101000 OLIVAR-SIN VARIEDAD	S	0,55	0,00
2912560	21-068-020-00047-002	101000 OLIVAR-SIN VARIEDAD	S	0,64	0,00
2912561	21-068-020-00058-001	101000 OLIVAR-SIN VARIEDAD	S	0,81	0,00
2912557	21-068-020-00103-003	101000 OLIVAR-SIN VARIEDAD	S	1,02	0,00
2912556	21-068-020-00105-001	101000 OLIVAR-SIN VARIEDAD	S	0,20	0,00

**Mayor pendiente media****PUNTOS:** 3,00 32.28%

<u>REF.</u>	<u>REFERENCIA SIGPAC</u>	<u>CULTIVO DESCRIPCIÓN CULTIVO</u>	<u>S/R</u>	<u>PENDIENTE MEDIA (%)</u>	<u>SUP. COMPROM.</u> <u>(ha)</u>
2912554	21-068-020-00011-001	101000 OLIVAR-SIN VARIEDAD	S	28,05	0,55
2912555	21-068-020-00020-001	101000 OLIVAR-SIN VARIEDAD	S	28,90	0,55
2912560	21-068-020-00047-002	101000 OLIVAR-SIN VARIEDAD	S	28,35	0,64
2912561	21-068-020-00058-001	101000 OLIVAR-SIN VARIEDAD	S	26,55	0,81
2912557	21-068-020-00103-003	101000 OLIVAR-SIN VARIEDAD	S	42,27	1,02
2912556	21-068-020-00105-001	101000 OLIVAR-SIN VARIEDAD	S	37,97	0,20

**Porcentaje de superficie determinada en Red Natura 2000****PUNTOS:** 4,00 100.0%

<u>REF.</u>	<u>REFERENCIA SIGPAC</u>	<u>CULTIVO DESCRIPCIÓN CULTIVO</u>	<u>S/R</u>	<u>SUP. COMPROM.</u> <u>(ha)</u>	<u>SUP. CUMPLE</u> <u>(ha)</u>
2912554	21-068-020-00011-001	101000 OLIVAR-SIN VARIEDAD	S	0,55	0,55
2912555	21-068-020-00020-001	101000 OLIVAR-SIN VARIEDAD	S	0,55	0,55
2912560	21-068-020-00047-002	101000 OLIVAR-SIN VARIEDAD	S	0,64	0,64

<b>REF.</b>	<b>REFERENCIA SIGPAC</b>	<b>CULTIVO</b>	<b>DESCRIPCIÓN CULTIVO</b>	<b>S/R</b>	<b>SUP. COMPROM.</b> <b>(ha)</b>	<b>SUP. CUMPLE</b> <b>(ha)</b>
2912561	21-068-020-00058-001	101000	OLIVAR-SIN VARIEDAD	S	0,81	0,81
2912557	21-068-020-00103-003	101000	OLIVAR-SIN VARIEDAD	S	1,02	1,02
2912556	21-068-020-00105-001	101000	OLIVAR-SIN VARIEDAD	S	0,20	0,20





<u>APELLIDOS Y NOMBRE / RAZÓN SOCIAL</u>	<u>NIF</u>	<u>EXPEDIENTE</u>	<u>SUP. COMPROMETIDA (ha)</u>
TEJEIRO DELGADO MARIA DEL CARMEN	28276785X	5007945	26.55

**RESOLUCIÓN  
ADMITIDO**

**IMPORTE POR ANUALIDAD**

	<u>2015</u>	<u>2016</u>	<u>2017</u>	<u>2018</u>	<u>2019</u>
IMPORTE MÁXIMO SUBVENCIONABLE	3.030,42 €	3.030,42 €	3.030,42 €	3.030,42 €	3.030,42 €
IMPORTE MEDIO DE TRANSFERENCIA (€/ha)	114,14 €	114,14 €	114,14 €	114,14 €	114,14 €

**RECINTOS COMPROMETIDOS**

<u>REF.</u>	<u>REFERENCIA SIGPAC</u>	<u>CULTIVO</u>	<u>DESCRIPCIÓN CULTIVO</u>	<u>S/R</u>	<u>PEND. MEDIA (%)</u>	<u>SUP. DEC. ADMIN. (ha)</u>	<u>SUP. CERT. (ha)</u>	<u>SUP. CAMPO (ha)</u>	<u>SUP. COMPROM. (ha)</u>
2914943	21-068-001-00006-007	101000	OLIVAR-SIN VARIEDAD	S	37,20	18,89	18,89		18,89
2914944	21-068-001-00006-009	101000	OLIVAR-SIN VARIEDAD	S	34,02	3,31	3,31		3,31
2914945	21-016-007-00158-002	101000	OLIVAR-SIN VARIEDAD	S	29,33	0,38	0,38		0,38
2914952	21-068-002-00033-001	101000	OLIVAR-SIN VARIEDAD	S	27,51	3,97	3,97		3,97

**RESUMEN CRITERIOS DE SELECCIÓN**

**10.1.12 Agricultura de montaña con orientación ecológica en olivar** PUNTOS: 14,00

	<u>PUNTOS</u>	
Solicitantes de la medida 11, específica para la conversión o mantenimiento en agricultura ecológica	3,00	S
Porcentaje de superficie determinada en zonas con limitaciones naturales u otras limitaciones específicas ubicadas en las zonas de montaña	4,00	100.0%
Porcentaje de superficie determinada situada en zonas RAMSAR	0,00	0.0%
Porcentaje de superficie determinada en zonas vulnerables a la contaminación por nitratos	0,00	0.0%
Mayor pendiente media	3,00	35.24%
Porcentaje de superficie determinada en Red Natura 2000	4,00	100.0%



**DETALLE CRITERIOS DE SELECCIÓN****10.1.12 Agricultura de montaña con orientación ecológica en olivar****PUNTOS:** 14,00**Solicitantes de la medida 11, específica para la conversión o mantenimiento en agricultura ecológica****PUNTOS:** 3,00 S**Porcentaje de superficie determinada en zonas con limitaciones naturales u otras limitaciones específicas ubicadas en las zonas de montaña****PUNTOS:** 4,00 100.0%

<u>REF.</u>	<u>REFERENCIA SIGPAC</u>	<u>CULTIVO</u>	<u>DESCRIPCIÓN CULTIVO</u>	<u>S/R</u>	<u>SUP. COMPROM.</u> <u>(ha)</u>	<u>SUP. CUMPLE</u> <u>(ha)</u>
2914945	21-016-007-00158-002	101000	OLIVAR-SIN VARIEDAD	S	0,38	0,38
2914943	21-068-001-00006-007	101000	OLIVAR-SIN VARIEDAD	S	18,89	18,89
2914944	21-068-001-00006-009	101000	OLIVAR-SIN VARIEDAD	S	3,31	3,31
2914952	21-068-002-00033-001	101000	OLIVAR-SIN VARIEDAD	S	3,97	3,97

**Porcentaje de superficie determinada situada en zonas RAMSAR****PUNTOS:** 0,00 0.0%

<u>REF.</u>	<u>REFERENCIA SIGPAC</u>	<u>CULTIVO</u>	<u>DESCRIPCIÓN CULTIVO</u>	<u>S/R</u>	<u>SUP. COMPROM.</u> <u>(ha)</u>	<u>SUP. CUMPLE</u> <u>(ha)</u>
2914945	21-016-007-00158-002	101000	OLIVAR-SIN VARIEDAD	S	0,38	0,00
2914943	21-068-001-00006-007	101000	OLIVAR-SIN VARIEDAD	S	18,89	0,00
2914944	21-068-001-00006-009	101000	OLIVAR-SIN VARIEDAD	S	3,31	0,00
2914952	21-068-002-00033-001	101000	OLIVAR-SIN VARIEDAD	S	3,97	0,00

**Porcentaje de superficie determinada en zonas vulnerables a la contaminación por nitratos****PUNTOS:** 0,00 0.0%

<u>REF.</u>	<u>REFERENCIA SIGPAC</u>	<u>CULTIVO</u>	<u>DESCRIPCIÓN CULTIVO</u>	<u>S/R</u>	<u>SUP. COMPROM.</u> <u>(ha)</u>	<u>SUP. CUMPLE</u> <u>(ha)</u>
2914945	21-016-007-00158-002	101000	OLIVAR-SIN VARIEDAD	S	0,38	0,00
2914943	21-068-001-00006-007	101000	OLIVAR-SIN VARIEDAD	S	18,89	0,00
2914944	21-068-001-00006-009	101000	OLIVAR-SIN VARIEDAD	S	3,31	0,00
2914952	21-068-002-00033-001	101000	OLIVAR-SIN VARIEDAD	S	3,97	0,00

**Mayor pendiente media****PUNTOS:** 3,00 35.24%

<u>REF.</u>	<u>REFERENCIA SIGPAC</u>	<u>CULTIVO</u>	<u>DESCRIPCIÓN CULTIVO</u>	<u>S/R</u>	<u>PENDIENTE MEDIA (%)</u>	<u>SUP. COMPROM.</u> <u>(ha)</u>
2914945	21-016-007-00158-002	101000	OLIVAR-SIN VARIEDAD	S	29,33	0,38
2914943	21-068-001-00006-007	101000	OLIVAR-SIN VARIEDAD	S	37,20	18,89
2914944	21-068-001-00006-009	101000	OLIVAR-SIN VARIEDAD	S	34,02	3,31
2914952	21-068-002-00033-001	101000	OLIVAR-SIN VARIEDAD	S	27,51	3,97

**Porcentaje de superficie determinada en Red Natura 2000****PUNTOS:** 4,00 100.0%

<u>REF.</u>	<u>REFERENCIA SIGPAC</u>	<u>CULTIVO</u>	<u>DESCRIPCIÓN CULTIVO</u>	<u>S/R</u>	<u>SUP. COMPROM.</u> <u>(ha)</u>	<u>SUP. CUMPLE</u> <u>(ha)</u>
2914945	21-016-007-00158-002	101000	OLIVAR-SIN VARIEDAD	S	0,38	0,38
2914943	21-068-001-00006-007	101000	OLIVAR-SIN VARIEDAD	S	18,89	18,89
2914944	21-068-001-00006-009	101000	OLIVAR-SIN VARIEDAD	S	3,31	3,31
2914952	21-068-002-00033-001	101000	OLIVAR-SIN VARIEDAD	S	3,97	3,97



<u>APELLIDOS Y NOMBRE / RAZÓN SOCIAL</u>		<u>NIF</u>	<u>EXPEDIENTE</u>	<u>SUP. COMPROMETIDA</u>				
				<u>(ha)</u>				
TELLO NUÑEZ MANUEL		28383410F	5007890	3.59				
<b>RESOLUCIÓN</b>								
<b>ADMITIDO</b>								
<b>IMPORTE POR ANUALIDAD</b>								
		<b>2015</b>	<b>2016</b>	<b>2017</b>	<b>2018</b>	<b>2019</b>		
<b>IMPORTE MÁXIMO SUBVENCIONABLE</b>		409,76 €	409,76 €	409,76 €	409,76 €	409,76 €		
<b>IMPORTE MEDIO DE TRANSFERENCIA (€/ha)</b>		114,14 €	114,14 €	114,14 €	114,14 €	114,14 €		
<b>RECINTOS COMPROMETIDOS</b>								
<u>REF.</u>	<u>REFERENCIA SIGPAC</u>	<u>CULTIVO</u>	<u>DESCRIPCIÓN CULTIVO</u>	<u>PEND. MEDIA</u>	<u>SUP. DEC. ADMIN.</u>	<u>SUP. CERT.</u>	<u>SUP. CAMPO</u>	<u>SUP. COMPROM.</u>
				<u>S/R</u>	<u>(%)</u>	<u>(ha)</u>	<u>(ha)</u>	<u>(ha)</u>
2308736	21-020-001-00263-001	101000	OLIVAR-SIN VARIEDAD	S	33,58	0,01	0,01	0,01
2308737	21-020-001-00266-001	101000	OLIVAR-SIN VARIEDAD	S	39,69	0,65	0,65	0,65
2308738	21-020-001-00263-002	101000	OLIVAR-SIN VARIEDAD	S	38,27	2,93	2,93	2,93

### RESUMEN CRITERIOS DE SELECCIÓN

<b>10.1.12 Agricultura de montaña con orientación ecológica en olivar</b>		<b>PUNTOS: 14,00</b>	
		<b>PUNTOS</b>	
<b>Solicitantes de la medida 11, específica para la conversión o mantenimiento en agricultura ecológica</b>		3,00	S
<b>Porcentaje de superficie determinada en zonas con limitaciones naturales u otras limitaciones específicas ubicadas en las zonas de montaña</b>		4,00	100.0%
<b>Porcentaje de superficie determinada situada en zonas RAMSAR</b>		0,00	0.0%
<b>Porcentaje de superficie determinada en zonas vulnerables a la contaminación por nitratos</b>		0,00	0.0%
<b>Mayor pendiente media</b>		3,00	38.52%
<b>Porcentaje de superficie determinada en Red Natura 2000</b>		4,00	100.0%



**DETALLE CRITERIOS DE SELECCIÓN****10.1.12 Agricultura de montaña con orientación ecológica en olivar****PUNTOS:** 14,00**Solicitantes de la medida 11, específica para la conversión o mantenimiento en agricultura ecológica****PUNTOS:** 3,00 S**Porcentaje de superficie determinada en zonas con limitaciones naturales u otras limitaciones específicas ubicadas en las zonas de montaña****PUNTOS:** 4,00 100.0%

<u>REF.</u>	<u>REFERENCIA SIGPAC</u>	<u>CULTIVO</u>	<u>DESCRIPCIÓN CULTIVO</u>	<u>S/R</u>	<u>SUP. COMPROM.</u> <u>(ha)</u>	<u>SUP. CUMPLE</u> <u>(ha)</u>
2308736	21-020-001-00263-001	101000	OLIVAR-SIN VARIEDAD	S	0,01	0,01
2308738	21-020-001-00263-002	101000	OLIVAR-SIN VARIEDAD	S	2,93	2,93
2308737	21-020-001-00266-001	101000	OLIVAR-SIN VARIEDAD	S	0,65	0,65

**Porcentaje de superficie determinada situada en zonas RAMSAR****PUNTOS:** 0,00 0.0%

<u>REF.</u>	<u>REFERENCIA SIGPAC</u>	<u>CULTIVO</u>	<u>DESCRIPCIÓN CULTIVO</u>	<u>S/R</u>	<u>SUP. COMPROM.</u> <u>(ha)</u>	<u>SUP. CUMPLE</u> <u>(ha)</u>
2308736	21-020-001-00263-001	101000	OLIVAR-SIN VARIEDAD	S	0,01	0,00
2308738	21-020-001-00263-002	101000	OLIVAR-SIN VARIEDAD	S	2,93	0,00
2308737	21-020-001-00266-001	101000	OLIVAR-SIN VARIEDAD	S	0,65	0,00

**Porcentaje de superficie determinada en zonas vulnerables a la contaminación por nitratos****PUNTOS:** 0,00 0.0%

<u>REF.</u>	<u>REFERENCIA SIGPAC</u>	<u>CULTIVO</u>	<u>DESCRIPCIÓN CULTIVO</u>	<u>S/R</u>	<u>SUP. COMPROM.</u> <u>(ha)</u>	<u>SUP. CUMPLE</u> <u>(ha)</u>
2308736	21-020-001-00263-001	101000	OLIVAR-SIN VARIEDAD	S	0,01	0,00
2308738	21-020-001-00263-002	101000	OLIVAR-SIN VARIEDAD	S	2,93	0,00
2308737	21-020-001-00266-001	101000	OLIVAR-SIN VARIEDAD	S	0,65	0,00

**Mayor pendiente media****PUNTOS:** 3,00 38.52%

<u>REF.</u>	<u>REFERENCIA SIGPAC</u>	<u>CULTIVO</u>	<u>DESCRIPCIÓN CULTIVO</u>	<u>S/R</u>	<u>PENDIENTE MEDIA (%)</u>	<u>SUP. COMPROM.</u> <u>(ha)</u>
2308736	21-020-001-00263-001	101000	OLIVAR-SIN VARIEDAD	S	33,58	0,01
2308738	21-020-001-00263-002	101000	OLIVAR-SIN VARIEDAD	S	38,27	2,93
2308737	21-020-001-00266-001	101000	OLIVAR-SIN VARIEDAD	S	39,69	0,65

**Porcentaje de superficie determinada en Red Natura 2000****PUNTOS:** 4,00 100.0%

<u>REF.</u>	<u>REFERENCIA SIGPAC</u>	<u>CULTIVO</u>	<u>DESCRIPCIÓN CULTIVO</u>	<u>S/R</u>	<u>SUP. COMPROM.</u> <u>(ha)</u>	<u>SUP. CUMPLE</u> <u>(ha)</u>
2308736	21-020-001-00263-001	101000	OLIVAR-SIN VARIEDAD	S	0,01	0,01
2308738	21-020-001-00263-002	101000	OLIVAR-SIN VARIEDAD	S	2,93	2,93
2308737	21-020-001-00266-001	101000	OLIVAR-SIN VARIEDAD	S	0,65	0,65



<u>APELLIDOS Y NOMBRE / RAZÓN SOCIAL</u>	<u>NIF</u>	<u>EXPEDIENTE</u>	<u>SUP. COMPROMETIDA</u>		
			<u>(ha)</u>		
TEREÑEZ .. SHEENA FLORENCE	X0187508N	5007927	0		
<b>RESOLUCIÓN</b>					
INADMITIDO					
<b>IMPORTES POR ANUALIDAD</b>					
	<u>2015</u>	<u>2016</u>	<u>2017</u>	<u>2018</u>	<u>2019</u>
IMPORTE MÁXIMO SUBVENCIONABLE	0,00 €	0,00 €	0,00 €	0,00 €	0,00 €
IMPORTE MEDIO DE TRANSFERENCIA (€/ha)	0,00 €	0,00 €	0,00 €	0,00 €	0,00 €

**INCIDENCIAS****INCIDENCIA DESCRIPCIÓN**

80403	Explotación no inscrita en SIPEA (anexo 1, Orden 26 mayo 2015) Ref:2310639 Recinto:21-043-003-00125-002 Cultivo:101000 OLIVAR-SIN VARIEDAD Secano
80406	Superficie admisible para la ayuda menor que la mínima requerida (anexo 1, Orden 26 de mayo de 2015) Sup. Resuelta:0

**RESUMEN CRITERIOS DE SELECCIÓN**

<b>10.1.12 Agricultura de montaña con orientación ecológica en olivar</b>	<b>PUNTOS: 3,00</b>	
	<u>PUNTOS</u>	
Solicitantes de la medida 11, específica para la conversión o mantenimiento en agricultura ecológica	3,00	S
Porcentaje de superficie determinada en zonas con limitaciones naturales u otras limitaciones específicas ubicadas en las zonas de montaña	0,00	0.0%
Porcentaje de superficie determinada situada en zonas RAMSAR	0,00	0.0%
Porcentaje de superficie determinada en zonas vulnerables a la contaminación por nitratos	0,00	0.0%
Mayor pendiente media	0,00	0.0%
Porcentaje de superficie determinada en Red Natura 2000	0,00	0.0%

**DETALLE CRITERIOS DE SELECCIÓN**

<b>10.1.12 Agricultura de montaña con orientación ecológica en olivar</b>	<b>PUNTOS: 3,00</b>	
	<u>PUNTOS:</u>	
Solicitantes de la medida 11, específica para la conversión o mantenimiento en agricultura ecológica	3,00	S
Porcentaje de superficie determinada en zonas con limitaciones naturales u otras limitaciones específicas ubicadas en las zonas de montaña	0,00	0.0%
Porcentaje de superficie determinada situada en zonas RAMSAR	0,00	0.0%
Porcentaje de superficie determinada en zonas vulnerables a la contaminación por nitratos	0,00	0.0%
Mayor pendiente media	0,00	0.0%
Porcentaje de superficie determinada en Red Natura 2000	0,00	0.0%



				<b>SUP. COMPROMETIDA</b>						
<b>APELLIDOS Y NOMBRE / RAZÓN SOCIAL</b>			<b>NIF</b>	<b>EXPEDIENTE</b>	<b>(ha)</b>					
TERRERO JIMENEZ DOMINGO			29480910Q	5007760	6.41					
<b>RESOLUCIÓN</b>										
<b>ADMITIDO</b>										
<b>IMPORTES POR ANUALIDAD</b>										
			<b>2015</b>	<b>2016</b>	<b>2017</b>	<b>2018</b>	<b>2019</b>			
<b>IMPORTE MÁXIMO SUBVENCIONABLE</b>			731,64 €	731,64 €	731,64 €	731,64 €	731,64 €			
<b>IMPORTE MEDIO DE TRANSFERENCIA (€/ha)</b>			114,14 €	114,14 €	114,14 €	114,14 €	114,14 €			
<b>RECINTOS COMPROMETIDOS</b>										
<b>REF.</b>	<b>REFERENCIA SIGPAC</b>	<b>CULTIVO</b>	<b>DESCRIPCIÓN CULTIVO</b>	<b>S/R</b>	<b>PEND. MEDIA (%)</b>	<b>SUP. DEC. ADMIN. (ha)</b>	<b>SUP. CERT. (ha)</b>	<b>SUP. CAMPO (ha)</b>	<b>SUP. COMPROM. (ha)</b>	
2912971	21-004-001-00755-001	101000	OLIVAR-SIN VARIEDAD	S	23,17	0,78	0,78		0,78	
2912972	21-004-001-00753-002	101000	OLIVAR-SIN VARIEDAD	S	25,27	0,53	0,53		0,53	
2912973	21-004-001-00754-004	101000	OLIVAR-SIN VARIEDAD	S	25,98	0,62	0,62		0,62	
2912975	21-004-001-00756-002	101000	OLIVAR-SIN VARIEDAD	S	25,63	0,10	0,10		0,10	
2912976	21-004-001-00756-003	101000	OLIVAR-SIN VARIEDAD	S	27,89	0,15	0,15		0,15	
2912977	21-004-001-00751-009	101000	OLIVAR-SIN VARIEDAD	S	25,53	0,84	0,84		0,84	
2912978	21-004-001-00756-005	101000	OLIVAR-SIN VARIEDAD	S	28,30	0,54	0,54		0,54	
2912979	21-004-001-00794-002	101000	OLIVAR-SIN VARIEDAD	S	47,18	0,25	0,25		0,25	
2912980	21-004-001-00756-004	101000	OLIVAR-SIN VARIEDAD	S	36,76	0,38	0,38		0,38	
2912981	21-004-001-00796-002	101000	OLIVAR-SIN VARIEDAD	S	43,39	0,25	0,25		0,25	
2912982	21-004-001-00793-001	101000	OLIVAR-SIN VARIEDAD	S	46,17	0,26	0,26		0,26	
2912983	21-004-001-00756-006	101000	OLIVAR-SIN VARIEDAD	S	23,60	0,87	0,87		0,87	
2912984	21-004-001-00756-013	101000	OLIVAR-SIN VARIEDAD	S	22,74	0,08	0,08		0,08	
2912985	21-025-001-00104-003	101000	OLIVAR-SIN VARIEDAD	S	30,27	0,76	0,76		0,76	

**RESUMEN CRITERIOS DE SELECCIÓN**

<b>10.1.12 Agricultura de montaña con orientación ecológica en olivar</b>	<b>PUNTOS: 14,00</b>	
<b>Solicitantes de la medida 11, específica para la conversión o mantenimiento en agricultura ecológica</b>	<b>PUNTOS</b>	
	3,00	S
<b>Porcentaje de superficie determinada en zonas con limitaciones naturales u otras limitaciones específicas ubicadas en las zonas de montaña</b>	4,00	100.0%
<b>Porcentaje de superficie determinada situada en zonas RAMSAR</b>	0,00	0.0%
<b>Porcentaje de superficie determinada en zonas vulnerables a la contaminación por nitratos</b>	0,00	0.0%
<b>Mayor pendiente media</b>	3,00	28.86%
<b>Porcentaje de superficie determinada en Red Natura 2000</b>	4,00	100.0%



**DETALLE CRITERIOS DE SELECCIÓN****10.1.12 Agricultura de montaña con orientación ecológica en olivar****PUNTOS:** 14,00**Solicitantes de la medida 11, específica para la conversión o mantenimiento en agricultura ecológica****PUNTOS:** 3,00 S**Porcentaje de superficie determinada en zonas con limitaciones naturales u otras limitaciones específicas ubicadas en las zonas de montaña****PUNTOS:** 4,00 100.0%

<u>REF.</u>	<u>REFERENCIA SIGPAC</u>	<u>CULTIVO DESCRIPCIÓN CULTIVO</u>	<u>S/R</u>	<u>SUP. COMPROM.</u> <u>(ha)</u>	<u>SUP. CUMPLE</u> <u>(ha)</u>
2912977	21-004-001-00751-009	101000 OLIVAR-SIN VARIEDAD	S	0,84	0,84
2912972	21-004-001-00753-002	101000 OLIVAR-SIN VARIEDAD	S	0,53	0,53
2912973	21-004-001-00754-004	101000 OLIVAR-SIN VARIEDAD	S	0,62	0,62
2912971	21-004-001-00755-001	101000 OLIVAR-SIN VARIEDAD	S	0,78	0,78
2912975	21-004-001-00756-002	101000 OLIVAR-SIN VARIEDAD	S	0,10	0,10
2912976	21-004-001-00756-003	101000 OLIVAR-SIN VARIEDAD	S	0,15	0,15
2912980	21-004-001-00756-004	101000 OLIVAR-SIN VARIEDAD	S	0,38	0,38
2912978	21-004-001-00756-005	101000 OLIVAR-SIN VARIEDAD	S	0,54	0,54
2912983	21-004-001-00756-006	101000 OLIVAR-SIN VARIEDAD	S	0,87	0,87
2912984	21-004-001-00756-013	101000 OLIVAR-SIN VARIEDAD	S	0,08	0,08
2912982	21-004-001-00793-001	101000 OLIVAR-SIN VARIEDAD	S	0,26	0,26
2912979	21-004-001-00794-002	101000 OLIVAR-SIN VARIEDAD	S	0,25	0,25
2912981	21-004-001-00796-002	101000 OLIVAR-SIN VARIEDAD	S	0,25	0,25
2912985	21-025-001-00104-003	101000 OLIVAR-SIN VARIEDAD	S	0,76	0,76

**Porcentaje de superficie determinada situada en zonas RAMSAR****PUNTOS:** 0,00 0.0%

<u>REF.</u>	<u>REFERENCIA SIGPAC</u>	<u>CULTIVO DESCRIPCIÓN CULTIVO</u>	<u>S/R</u>	<u>SUP. COMPROM.</u> <u>(ha)</u>	<u>SUP. CUMPLE</u> <u>(ha)</u>
2912977	21-004-001-00751-009	101000 OLIVAR-SIN VARIEDAD	S	0,84	0,00
2912972	21-004-001-00753-002	101000 OLIVAR-SIN VARIEDAD	S	0,53	0,00
2912973	21-004-001-00754-004	101000 OLIVAR-SIN VARIEDAD	S	0,62	0,00
2912971	21-004-001-00755-001	101000 OLIVAR-SIN VARIEDAD	S	0,78	0,00
2912975	21-004-001-00756-002	101000 OLIVAR-SIN VARIEDAD	S	0,10	0,00
2912976	21-004-001-00756-003	101000 OLIVAR-SIN VARIEDAD	S	0,15	0,00
2912980	21-004-001-00756-004	101000 OLIVAR-SIN VARIEDAD	S	0,38	0,00
2912978	21-004-001-00756-005	101000 OLIVAR-SIN VARIEDAD	S	0,54	0,00
2912983	21-004-001-00756-006	101000 OLIVAR-SIN VARIEDAD	S	0,87	0,00
2912984	21-004-001-00756-013	101000 OLIVAR-SIN VARIEDAD	S	0,08	0,00
2912982	21-004-001-00793-001	101000 OLIVAR-SIN VARIEDAD	S	0,26	0,00
2912979	21-004-001-00794-002	101000 OLIVAR-SIN VARIEDAD	S	0,25	0,00
2912981	21-004-001-00796-002	101000 OLIVAR-SIN VARIEDAD	S	0,25	0,00
2912985	21-025-001-00104-003	101000 OLIVAR-SIN VARIEDAD	S	0,76	0,00

**Porcentaje de superficie determinada en zonas vulnerables a la contaminación por nitratos****PUNTOS:** 0,00 0.0%

<u>REF.</u>	<u>REFERENCIA SIGPAC</u>	<u>CULTIVO DESCRIPCIÓN CULTIVO</u>	<u>S/R</u>	<u>SUP. COMPROM.</u> <u>(ha)</u>	<u>SUP. CUMPLE</u> <u>(ha)</u>
2912977	21-004-001-00751-009	101000 OLIVAR-SIN VARIEDAD	S	0,84	0,00
2912972	21-004-001-00753-002	101000 OLIVAR-SIN VARIEDAD	S	0,53	0,00
2912973	21-004-001-00754-004	101000 OLIVAR-SIN VARIEDAD	S	0,62	0,00
2912971	21-004-001-00755-001	101000 OLIVAR-SIN VARIEDAD	S	0,78	0,00
2912975	21-004-001-00756-002	101000 OLIVAR-SIN VARIEDAD	S	0,10	0,00
2912976	21-004-001-00756-003	101000 OLIVAR-SIN VARIEDAD	S	0,15	0,00
2912980	21-004-001-00756-004	101000 OLIVAR-SIN VARIEDAD	S	0,38	0,00
2912978	21-004-001-00756-005	101000 OLIVAR-SIN VARIEDAD	S	0,54	0,00
2912983	21-004-001-00756-006	101000 OLIVAR-SIN VARIEDAD	S	0,87	0,00
2912984	21-004-001-00756-013	101000 OLIVAR-SIN VARIEDAD	S	0,08	0,00
2912982	21-004-001-00793-001	101000 OLIVAR-SIN VARIEDAD	S	0,26	0,00

<u>REF.</u>	<u>REFERENCIA SIGPAC</u>	<u>CULTIVO</u>	<u>DESCRIPCIÓN CULTIVO</u>	<u>S/R</u>	<u>SUP.</u> <u>COMPROM.</u> <u>(ha)</u>	<u>SUP.</u> <u>CUMPLE</u> <u>(ha)</u>
2912979	21-004-001-00794-002	101000	OLIVAR-SIN VARIEDAD	S	0,25	0,00
2912981	21-004-001-00796-002	101000	OLIVAR-SIN VARIEDAD	S	0,25	0,00
2912985	21-025-001-00104-003	101000	OLIVAR-SIN VARIEDAD	S	0,76	0,00

**Mayor pendiente media****PUNTOS:** 3,00 28.86%

<u>REF.</u>	<u>REFERENCIA SIGPAC</u>	<u>CULTIVO</u>	<u>DESCRIPCIÓN CULTIVO</u>	<u>S/R</u>	<u>PENDIENTE</u> <u>MEDIA (%)</u>	<u>SUP.</u> <u>COMPROM.</u> <u>(ha)</u>
2912977	21-004-001-00751-009	101000	OLIVAR-SIN VARIEDAD	S	25,53	0,84
2912972	21-004-001-00753-002	101000	OLIVAR-SIN VARIEDAD	S	25,27	0,53
2912973	21-004-001-00754-004	101000	OLIVAR-SIN VARIEDAD	S	25,98	0,62
2912971	21-004-001-00755-001	101000	OLIVAR-SIN VARIEDAD	S	23,17	0,78
2912975	21-004-001-00756-002	101000	OLIVAR-SIN VARIEDAD	S	25,63	0,10
2912976	21-004-001-00756-003	101000	OLIVAR-SIN VARIEDAD	S	27,89	0,15
2912980	21-004-001-00756-004	101000	OLIVAR-SIN VARIEDAD	S	36,76	0,38
2912978	21-004-001-00756-005	101000	OLIVAR-SIN VARIEDAD	S	28,30	0,54
2912983	21-004-001-00756-006	101000	OLIVAR-SIN VARIEDAD	S	23,60	0,87
2912984	21-004-001-00756-013	101000	OLIVAR-SIN VARIEDAD	S	22,74	0,08
2912982	21-004-001-00793-001	101000	OLIVAR-SIN VARIEDAD	S	46,17	0,26
2912979	21-004-001-00794-002	101000	OLIVAR-SIN VARIEDAD	S	47,18	0,25
2912981	21-004-001-00796-002	101000	OLIVAR-SIN VARIEDAD	S	43,39	0,25
2912985	21-025-001-00104-003	101000	OLIVAR-SIN VARIEDAD	S	30,27	0,76

**Porcentaje de superficie determinada en Red Natura 2000****PUNTOS:** 4,00 100.0%

<u>REF.</u>	<u>REFERENCIA SIGPAC</u>	<u>CULTIVO</u>	<u>DESCRIPCIÓN CULTIVO</u>	<u>S/R</u>	<u>SUP.</u> <u>COMPROM.</u> <u>(ha)</u>	<u>SUP.</u> <u>CUMPLE</u> <u>(ha)</u>
2912977	21-004-001-00751-009	101000	OLIVAR-SIN VARIEDAD	S	0,84	0,84
2912972	21-004-001-00753-002	101000	OLIVAR-SIN VARIEDAD	S	0,53	0,53
2912973	21-004-001-00754-004	101000	OLIVAR-SIN VARIEDAD	S	0,62	0,62
2912971	21-004-001-00755-001	101000	OLIVAR-SIN VARIEDAD	S	0,78	0,78
2912975	21-004-001-00756-002	101000	OLIVAR-SIN VARIEDAD	S	0,10	0,10
2912976	21-004-001-00756-003	101000	OLIVAR-SIN VARIEDAD	S	0,15	0,15
2912980	21-004-001-00756-004	101000	OLIVAR-SIN VARIEDAD	S	0,38	0,38
2912978	21-004-001-00756-005	101000	OLIVAR-SIN VARIEDAD	S	0,54	0,54
2912983	21-004-001-00756-006	101000	OLIVAR-SIN VARIEDAD	S	0,87	0,87
2912984	21-004-001-00756-013	101000	OLIVAR-SIN VARIEDAD	S	0,08	0,08
2912982	21-004-001-00793-001	101000	OLIVAR-SIN VARIEDAD	S	0,26	0,26
2912979	21-004-001-00794-002	101000	OLIVAR-SIN VARIEDAD	S	0,25	0,25
2912981	21-004-001-00796-002	101000	OLIVAR-SIN VARIEDAD	S	0,25	0,25
2912985	21-025-001-00104-003	101000	OLIVAR-SIN VARIEDAD	S	0,76	0,76





<u>APELLIDOS Y NOMBRE / RAZÓN SOCIAL</u>		<u>NIF</u>	<u>EXPEDIENTE</u>	<u>SUP. COMPROMETIDA</u>				
				<u>(ha)</u>				
TORREJON BERJANO JOSE		75497430E	5007448	19,72				
<b>RESOLUCIÓN</b>								
<b>ADMITIDO</b>								
<b>IMPORTE POR ANUALIDAD</b>								
		<b>2015</b>	<b>2016</b>	<b>2017</b>	<b>2018</b>	<b>2019</b>		
<b>IMPORTE MÁXIMO SUBVENCIONABLE</b>		2.250,84 €	2.250,84 €	2.250,84 €	2.250,84 €	2.250,84 €		
<b>IMPORTE MEDIO DE TRANSFERENCIA (€/ha)</b>		114,14 €	114,14 €	114,14 €	114,14 €	114,14 €		
<b>RECINTOS COMPROMETIDOS</b>								
<u>REF.</u>	<u>REFERENCIA SIGPAC</u>	<u>CULTIVO</u>	<u>DESCRIPCIÓN CULTIVO</u>	<u>PEND. MEDIA</u>	<u>SUP. DEC. ADMIN.</u>	<u>SUP. CERT.</u>	<u>SUP. CAMPO</u>	<u>SUP. COMPROM.</u>
				<u>S/R</u>	<u>(%)</u>	<u>(ha)</u>	<u>(ha)</u>	<u>(ha)</u>
2910038	21-031-003-00217-006	101000	OLIVAR-SIN VARIEDAD	S	36,81	0,42	0,42	0,42
2910043	21-031-003-00228-014	101000	OLIVAR-SIN VARIEDAD	S	25,71	0,10	0,10	0,10
2910045	21-031-003-00228-020	101000	OLIVAR-SIN VARIEDAD	S	22,48	0,02	0,02	0,02
2910046	21-031-003-00235-005	101000	OLIVAR-SIN VARIEDAD	S	33,21	0,22	0,22	0,22
2910048	21-031-003-00228-045	101000	OLIVAR-SIN VARIEDAD	S	21,82	1,18	1,34	1,18
2910049	21-031-003-00235-011	101000	OLIVAR-SIN VARIEDAD	S	24,76	0,06	0,06	0,06
2910051	21-031-003-00235-006	101000	OLIVAR-SIN VARIEDAD	S	33,63	0,05	0,05	0,05
2910053	21-031-003-00237-006	101000	OLIVAR-SIN VARIEDAD	S	42,42	6,78	6,88	6,78
2910054	21-031-003-00235-053	101000	OLIVAR-SIN VARIEDAD	S	21,52	0,53	0,66	0,53
2910056	21-031-003-00217-002	101000	OLIVAR-SIN VARIEDAD	S	34,13	1,30	1,30	1,30
2910059	21-031-003-00235-053	101000	OLIVAR-SIN VARIEDAD	S	21,52	2,55	3,19	2,55
2910060	21-031-003-00237-005	101000	OLIVAR-SIN VARIEDAD	S	40,06	6,51	8,52	6,51

**RESUMEN CRITERIOS DE SELECCIÓN****10.1.12 Agricultura de montaña con orientación ecológica en olivar****PUNTOS: 14,00**

	<u>PUNTOS</u>	
<b>Solicitantes de la medida 11, específica para la conversión o mantenimiento en agricultura ecológica</b>	3,00	S
<b>Porcentaje de superficie determinada en zonas con limitaciones naturales u otras limitaciones específicas ubicadas en las zonas de montaña</b>	4,00	100.0%
<b>Porcentaje de superficie determinada situada en zonas RAMSAR</b>	0,00	0.0%
<b>Porcentaje de superficie determinada en zonas vulnerables a la contaminación por nitratos</b>	0,00	0.0%
<b>Mayor pendiente media</b>	3,00	36.2%
<b>Porcentaje de superficie determinada en Red Natura 2000</b>	4,00	100.0%



**DETALLE CRITERIOS DE SELECCIÓN****10.1.12 Agricultura de montaña con orientación ecológica en olivar****PUNTOS:** 14,00**Solicitantes de la medida 11, específica para la conversión o mantenimiento en agricultura ecológica****PUNTOS:** 3,00 S**Porcentaje de superficie determinada en zonas con limitaciones naturales u otras limitaciones específicas ubicadas en las zonas de montaña****PUNTOS:** 4,00 100.0%

<u>REF.</u>	<u>REFERENCIA SIGPAC</u>	<u>CULTIVO</u>	<u>DESCRIPCIÓN CULTIVO</u>	<u>S/R</u>	<u>SUP.</u> <u>COMPROM.</u> <u>(ha)</u>	<u>SUP.</u> <u>CUMPLE</u> <u>(ha)</u>
2910056	21-031-003-00217-002	101000	OLIVAR-SIN VARIEDAD	S	1,30	1,30
2910038	21-031-003-00217-006	101000	OLIVAR-SIN VARIEDAD	S	0,42	0,42
2910043	21-031-003-00228-014	101000	OLIVAR-SIN VARIEDAD	S	0,10	0,10
2910045	21-031-003-00228-020	101000	OLIVAR-SIN VARIEDAD	S	0,02	0,02
2910048	21-031-003-00228-045	101000	OLIVAR-SIN VARIEDAD	S	1,18	1,18
2910046	21-031-003-00235-005	101000	OLIVAR-SIN VARIEDAD	S	0,22	0,22
2910051	21-031-003-00235-006	101000	OLIVAR-SIN VARIEDAD	S	0,05	0,05
2910049	21-031-003-00235-011	101000	OLIVAR-SIN VARIEDAD	S	0,06	0,06
2910059	21-031-003-00235-053	101000	OLIVAR-SIN VARIEDAD	S	2,55	2,55
2910054	21-031-003-00235-053	101000	OLIVAR-SIN VARIEDAD	S	0,53	0,53
2910060	21-031-003-00237-005	101000	OLIVAR-SIN VARIEDAD	S	6,51	6,51
2910053	21-031-003-00237-006	101000	OLIVAR-SIN VARIEDAD	S	6,78	6,78

**Porcentaje de superficie determinada situada en zonas RAMSAR****PUNTOS:** 0,00 0.0%

<u>REF.</u>	<u>REFERENCIA SIGPAC</u>	<u>CULTIVO</u>	<u>DESCRIPCIÓN CULTIVO</u>	<u>S/R</u>	<u>SUP.</u> <u>COMPROM.</u> <u>(ha)</u>	<u>SUP.</u> <u>CUMPLE</u> <u>(ha)</u>
2910056	21-031-003-00217-002	101000	OLIVAR-SIN VARIEDAD	S	1,30	0,00
2910038	21-031-003-00217-006	101000	OLIVAR-SIN VARIEDAD	S	0,42	0,00
2910043	21-031-003-00228-014	101000	OLIVAR-SIN VARIEDAD	S	0,10	0,00
2910045	21-031-003-00228-020	101000	OLIVAR-SIN VARIEDAD	S	0,02	0,00
2910048	21-031-003-00228-045	101000	OLIVAR-SIN VARIEDAD	S	1,18	0,00
2910046	21-031-003-00235-005	101000	OLIVAR-SIN VARIEDAD	S	0,22	0,00
2910051	21-031-003-00235-006	101000	OLIVAR-SIN VARIEDAD	S	0,05	0,00
2910049	21-031-003-00235-011	101000	OLIVAR-SIN VARIEDAD	S	0,06	0,00
2910059	21-031-003-00235-053	101000	OLIVAR-SIN VARIEDAD	S	2,55	0,00
2910054	21-031-003-00235-053	101000	OLIVAR-SIN VARIEDAD	S	0,53	0,00
2910060	21-031-003-00237-005	101000	OLIVAR-SIN VARIEDAD	S	6,51	0,00
2910053	21-031-003-00237-006	101000	OLIVAR-SIN VARIEDAD	S	6,78	0,00

**Porcentaje de superficie determinada en zonas vulnerables a la contaminación por nitratos****PUNTOS:** 0,00 0.0%

<u>REF.</u>	<u>REFERENCIA SIGPAC</u>	<u>CULTIVO</u>	<u>DESCRIPCIÓN CULTIVO</u>	<u>S/R</u>	<u>SUP.</u> <u>COMPROM.</u> <u>(ha)</u>	<u>SUP.</u> <u>CUMPLE</u> <u>(ha)</u>
2910056	21-031-003-00217-002	101000	OLIVAR-SIN VARIEDAD	S	1,30	0,00
2910038	21-031-003-00217-006	101000	OLIVAR-SIN VARIEDAD	S	0,42	0,00
2910043	21-031-003-00228-014	101000	OLIVAR-SIN VARIEDAD	S	0,10	0,00
2910045	21-031-003-00228-020	101000	OLIVAR-SIN VARIEDAD	S	0,02	0,00
2910048	21-031-003-00228-045	101000	OLIVAR-SIN VARIEDAD	S	1,18	0,00
2910046	21-031-003-00235-005	101000	OLIVAR-SIN VARIEDAD	S	0,22	0,00
2910051	21-031-003-00235-006	101000	OLIVAR-SIN VARIEDAD	S	0,05	0,00
2910049	21-031-003-00235-011	101000	OLIVAR-SIN VARIEDAD	S	0,06	0,00
2910054	21-031-003-00235-053	101000	OLIVAR-SIN VARIEDAD	S	0,53	0,00
2910059	21-031-003-00235-053	101000	OLIVAR-SIN VARIEDAD	S	2,55	0,00
2910060	21-031-003-00237-005	101000	OLIVAR-SIN VARIEDAD	S	6,51	0,00
2910053	21-031-003-00237-006	101000	OLIVAR-SIN VARIEDAD	S	6,78	0,00

**Mayor pendiente media****PUNTOS:** 3,00 36.2%

REF.	REFERENCIA SIGPAC	CULTIVO	DESCRIPCIÓN CULTIVO	S/R	PENDIENTE	SUP.
					MEDIA (%)	COMPROM.
						(ha)
2910056	21-031-003-00217-002	101000	OLIVAR-SIN VARIEDAD	S	34,13	1,30
2910038	21-031-003-00217-006	101000	OLIVAR-SIN VARIEDAD	S	36,81	0,42
2910043	21-031-003-00228-014	101000	OLIVAR-SIN VARIEDAD	S	25,71	0,10
2910045	21-031-003-00228-020	101000	OLIVAR-SIN VARIEDAD	S	22,48	0,02
2910048	21-031-003-00228-045	101000	OLIVAR-SIN VARIEDAD	S	21,82	1,18
2910046	21-031-003-00235-005	101000	OLIVAR-SIN VARIEDAD	S	33,21	0,22
2910051	21-031-003-00235-006	101000	OLIVAR-SIN VARIEDAD	S	33,63	0,05
2910049	21-031-003-00235-011	101000	OLIVAR-SIN VARIEDAD	S	24,76	0,06
2910054	21-031-003-00235-053	101000	OLIVAR-SIN VARIEDAD	S	21,52	0,53
2910059	21-031-003-00235-053	101000	OLIVAR-SIN VARIEDAD	S	21,52	2,55
2910060	21-031-003-00237-005	101000	OLIVAR-SIN VARIEDAD	S	40,06	6,51
2910053	21-031-003-00237-006	101000	OLIVAR-SIN VARIEDAD	S	42,42	6,78

## Porcentaje de superficie determinada en Red Natura 2000

PUNTOS: 4,00 100.0%

REF.	REFERENCIA SIGPAC	CULTIVO	DESCRIPCIÓN CULTIVO	S/R	SUP.	SUP.
					COMPROM.	CUMPLE
					(ha)	(ha)
2910056	21-031-003-00217-002	101000	OLIVAR-SIN VARIEDAD	S	1,30	1,30
2910038	21-031-003-00217-006	101000	OLIVAR-SIN VARIEDAD	S	0,42	0,42
2910043	21-031-003-00228-014	101000	OLIVAR-SIN VARIEDAD	S	0,10	0,10
2910045	21-031-003-00228-020	101000	OLIVAR-SIN VARIEDAD	S	0,02	0,02
2910048	21-031-003-00228-045	101000	OLIVAR-SIN VARIEDAD	S	1,18	1,18
2910046	21-031-003-00235-005	101000	OLIVAR-SIN VARIEDAD	S	0,22	0,22
2910051	21-031-003-00235-006	101000	OLIVAR-SIN VARIEDAD	S	0,05	0,05
2910049	21-031-003-00235-011	101000	OLIVAR-SIN VARIEDAD	S	0,06	0,06
2910054	21-031-003-00235-053	101000	OLIVAR-SIN VARIEDAD	S	0,53	0,53
2910059	21-031-003-00235-053	101000	OLIVAR-SIN VARIEDAD	S	2,55	2,55
2910060	21-031-003-00237-005	101000	OLIVAR-SIN VARIEDAD	S	6,51	6,51
2910053	21-031-003-00237-006	101000	OLIVAR-SIN VARIEDAD	S	6,78	6,78



<u>APELLIDOS Y NOMBRE / RAZÓN SOCIAL</u>	<u>NIF</u>	<u>EXPEDIENTE</u>	<u>SUP. COMPROMETIDA (ha)</u>
TORREJON LOPEZ ANTONIO	75537228F	5007533	5.24

**RESOLUCIÓN  
ADMITIDO**

**IMPORTE POR ANUALIDAD**

	<u>2015</u>	<u>2016</u>	<u>2017</u>	<u>2018</u>	<u>2019</u>
IMPORTE MÁXIMO SUBVENCIONABLE	598,09 €	598,09 €	598,09 €	598,09 €	598,09 €
IMPORTE MEDIO DE TRANSFERENCIA (€/ha)	114,14 €	114,14 €	114,14 €	114,14 €	114,14 €

**RECINTOS COMPROMETIDOS**

<u>REF.</u>	<u>REFERENCIA SIGPAC</u>	<u>CULTIVO</u>	<u>DESCRIPCIÓN CULTIVO</u>	<u>PEND. MEDIA</u>	<u>SUP. DEC. ADMIN. (ha)</u>	<u>SUP. CERT. (ha)</u>	<u>SUP. CAMPO (ha)</u>	<u>SUP. COMPROM. (ha)</u>
2296431	21-031-003-00088-027	101000	OLIVAR-SIN VARIEDAD	S/R	22,62	0,02	0,02	0,02
2296432	21-031-003-00116-005	101000	OLIVAR-SIN VARIEDAD	S	22,28	3,66	3,66	3,66
2296438	21-031-003-00100-001	101000	OLIVAR-SIN VARIEDAD	S	28,19	0,42	0,42	0,42
2296439	21-031-003-00101-002	101000	OLIVAR-SIN VARIEDAD	S	29,01	0,03	0,03	0,03
2296440	21-031-003-00102-001	101000	OLIVAR-SIN VARIEDAD	S	21,65	0,39	0,39	0,39
2296441	21-031-003-00099-001	101000	OLIVAR-SIN VARIEDAD	S	21,42	0,68	0,68	0,68
2296446	21-031-003-00116-024	101000	OLIVAR-SIN VARIEDAD	S	31,15	0,04	0,04	0,04

**RESUMEN CRITERIOS DE SELECCIÓN**

**10.1.12 Agricultura de montaña con orientación ecológica en olivar**

**PUNTOS: 12,00**

	<u>PUNTOS</u>	
Solicitantes de la medida 11, específica para la conversión o mantenimiento en agricultura ecológica	3,00	S
Porcentaje de superficie determinada en zonas con limitaciones naturales u otras limitaciones específicas ubicadas en las zonas de montaña	4,00	100.0%
Porcentaje de superficie determinada situada en zonas RAMSAR	0,00	0.0%
Porcentaje de superficie determinada en zonas vulnerables a la contaminación por nitratos	0,00	0.0%
Mayor pendiente media	1,00	22.7%
Porcentaje de superficie determinada en Red Natura 2000	4,00	100.0%



**DETALLE CRITERIOS DE SELECCIÓN****10.1.12 Agricultura de montaña con orientación ecológica en olivar****PUNTOS:** 12,00**Solicitantes de la medida 11, específica para la conversión o mantenimiento en agricultura ecológica****PUNTOS:** 3,00 S**Porcentaje de superficie determinada en zonas con limitaciones naturales u otras limitaciones específicas ubicadas en las zonas de montaña****PUNTOS:** 4,00 100.0%

<u>REF.</u>	<u>REFERENCIA SIGPAC</u>	<u>CULTIVO DESCRIPCIÓN CULTIVO</u>	<u>S/R</u>	<u>SUP. COMPROM. (ha)</u>	<u>SUP. CUMPLE (ha)</u>
2296431	21-031-003-00088-027	101000 OLIVAR-SIN VARIEDAD	S	0,02	0,02
2296441	21-031-003-00099-001	101000 OLIVAR-SIN VARIEDAD	S	0,68	0,68
2296438	21-031-003-00100-001	101000 OLIVAR-SIN VARIEDAD	S	0,42	0,42
2296439	21-031-003-00101-002	101000 OLIVAR-SIN VARIEDAD	S	0,03	0,03
2296440	21-031-003-00102-001	101000 OLIVAR-SIN VARIEDAD	S	0,39	0,39
2296432	21-031-003-00116-005	101000 OLIVAR-SIN VARIEDAD	S	3,66	3,66
2296446	21-031-003-00116-024	101000 OLIVAR-SIN VARIEDAD	S	0,04	0,04

**Porcentaje de superficie determinada situada en zonas RAMSAR****PUNTOS:** 0,00 0.0%

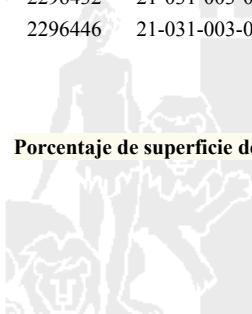
<u>REF.</u>	<u>REFERENCIA SIGPAC</u>	<u>CULTIVO DESCRIPCIÓN CULTIVO</u>	<u>S/R</u>	<u>SUP. COMPROM. (ha)</u>	<u>SUP. CUMPLE (ha)</u>
2296431	21-031-003-00088-027	101000 OLIVAR-SIN VARIEDAD	S	0,02	0,00
2296441	21-031-003-00099-001	101000 OLIVAR-SIN VARIEDAD	S	0,68	0,00
2296438	21-031-003-00100-001	101000 OLIVAR-SIN VARIEDAD	S	0,42	0,00
2296439	21-031-003-00101-002	101000 OLIVAR-SIN VARIEDAD	S	0,03	0,00
2296440	21-031-003-00102-001	101000 OLIVAR-SIN VARIEDAD	S	0,39	0,00
2296432	21-031-003-00116-005	101000 OLIVAR-SIN VARIEDAD	S	3,66	0,00
2296446	21-031-003-00116-024	101000 OLIVAR-SIN VARIEDAD	S	0,04	0,00

**Porcentaje de superficie determinada en zonas vulnerables a la contaminación por nitratos****PUNTOS:** 0,00 0.0%

<u>REF.</u>	<u>REFERENCIA SIGPAC</u>	<u>CULTIVO DESCRIPCIÓN CULTIVO</u>	<u>S/R</u>	<u>SUP. COMPROM. (ha)</u>	<u>SUP. CUMPLE (ha)</u>
2296431	21-031-003-00088-027	101000 OLIVAR-SIN VARIEDAD	S	0,02	0,00
2296441	21-031-003-00099-001	101000 OLIVAR-SIN VARIEDAD	S	0,68	0,00
2296438	21-031-003-00100-001	101000 OLIVAR-SIN VARIEDAD	S	0,42	0,00
2296439	21-031-003-00101-002	101000 OLIVAR-SIN VARIEDAD	S	0,03	0,00
2296440	21-031-003-00102-001	101000 OLIVAR-SIN VARIEDAD	S	0,39	0,00
2296432	21-031-003-00116-005	101000 OLIVAR-SIN VARIEDAD	S	3,66	0,00
2296446	21-031-003-00116-024	101000 OLIVAR-SIN VARIEDAD	S	0,04	0,00

**Mayor pendiente media****PUNTOS:** 1,00 22.7%

<u>REF.</u>	<u>REFERENCIA SIGPAC</u>	<u>CULTIVO DESCRIPCIÓN CULTIVO</u>	<u>S/R</u>	<u>PENDIENTE MEDIA (%)</u>	<u>SUP. COMPROM. (ha)</u>
2296431	21-031-003-00088-027	101000 OLIVAR-SIN VARIEDAD	S	22,62	0,02
2296441	21-031-003-00099-001	101000 OLIVAR-SIN VARIEDAD	S	21,42	0,68
2296438	21-031-003-00100-001	101000 OLIVAR-SIN VARIEDAD	S	28,19	0,42
2296439	21-031-003-00101-002	101000 OLIVAR-SIN VARIEDAD	S	29,01	0,03
2296440	21-031-003-00102-001	101000 OLIVAR-SIN VARIEDAD	S	21,65	0,39
2296432	21-031-003-00116-005	101000 OLIVAR-SIN VARIEDAD	S	22,28	3,66
2296446	21-031-003-00116-024	101000 OLIVAR-SIN VARIEDAD	S	31,15	0,04

**Porcentaje de superficie determinada en Red Natura 2000****PUNTOS:** 4,00 100.0%

<b>REF.</b>	<b>REFERENCIA SIGPAC</b>	<b>CULTIVO</b>	<b>DESCRIPCIÓN CULTIVO</b>	<b>S/R</b>	<b>SUP. COMPROM.</b> <b>(ha)</b>	<b>SUP. CUMPLE</b> <b>(ha)</b>
2296431	21-031-003-00088-027	101000	OLIVAR-SIN VARIEDAD	S	0,02	0,02
2296441	21-031-003-00099-001	101000	OLIVAR-SIN VARIEDAD	S	0,68	0,68
2296438	21-031-003-00100-001	101000	OLIVAR-SIN VARIEDAD	S	0,42	0,42
2296439	21-031-003-00101-002	101000	OLIVAR-SIN VARIEDAD	S	0,03	0,03
2296440	21-031-003-00102-001	101000	OLIVAR-SIN VARIEDAD	S	0,39	0,39
2296432	21-031-003-00116-005	101000	OLIVAR-SIN VARIEDAD	S	3,66	3,66
2296446	21-031-003-00116-024	101000	OLIVAR-SIN VARIEDAD	S	0,04	0,04



<u>APELLIDOS Y NOMBRE / RAZÓN SOCIAL</u>		<u>NIF</u>	<u>EXPEDIENTE</u>	<u>SUP. COMPROMETIDA</u>				
				<u>(ha)</u>				
TORRES LORENZO DOMINGO		29432315C	5007615	3.9				
<b>RESOLUCIÓN</b>								
<b>ADMITIDO</b>								
<b>IMPORTE POR ANUALIDAD</b>								
		<b>2015</b>	<b>2016</b>	<b>2017</b>	<b>2018</b>	<b>2019</b>		
IMPORTE MÁXIMO SUBVENCIONABLE		445,15 €	445,15 €	445,15 €	445,15 €	445,15 €		
IMPORTE MEDIO DE TRANSFERENCIA (€/ha)		114,14 €	114,14 €	114,14 €	114,14 €	114,14 €		
<b>RECINTOS COMPROMETIDOS</b>								
<u>REF.</u>	<u>REFERENCIA SIGPAC</u>	<u>CULTIVO</u>	<u>DESCRIPCIÓN CULTIVO</u>	<u>PEND. MEDIA</u>	<u>SUP. DEC. ADMIN.</u>	<u>SUP. CERT.</u>	<u>SUP. CAMPO</u>	<u>SUP. COMPROM.</u>
				<u>S/R</u>	<u>(%)</u>	<u>(ha)</u>	<u>(ha)</u>	<u>(ha)</u>
2298905	21-008-010-00254-003	101000	OLIVAR-SIN VARIEDAD	S	21,98	3,90	3,90	3,90

### RESUMEN CRITERIOS DE SELECCIÓN

<b>10.1.12 Agricultura de montaña con orientación ecológica en olivar</b>		<b>PUNTOS: 8,00</b>	
		<b>PUNTOS</b>	
Solicitantes de la medida 11, específica para la conversión o mantenimiento en agricultura ecológica		3,00	S
Porcentaje de superficie determinada en zonas con limitaciones naturales u otras limitaciones específicas ubicadas en las zonas de montaña		4,00	100.0%
Porcentaje de superficie determinada situada en zonas RAMSAR		0,00	0.0%
Porcentaje de superficie determinada en zonas vulnerables a la contaminación por nitratos		0,00	0.0%
Mayor pendiente media		1,00	21.98%
Porcentaje de superficie determinada en Red Natura 2000		0,00	0.0%



**DETALLE CRITERIOS DE SELECCIÓN****10.1.12 Agricultura de montaña con orientación ecológica en olivar PUNTOS: 8,00****Solicitantes de la medida 11, específica para la conversión o mantenimiento en agricultura ecológica PUNTOS: 3,00 S****Porcentaje de superficie determinada en zonas con limitaciones naturales u otras limitaciones específicas ubicadas en las zonas de montaña PUNTOS: 4,00 100.0%**

<u>REF.</u>	<u>REFERENCIA SIGPAC</u>	<u>CULTIVO</u>	<u>DESCRIPCIÓN CULTIVO</u>	<u>S/R</u>	<u>SUP. COMPROM.</u> <u>(ha)</u>	<u>SUP. CUMPLE</u> <u>(ha)</u>
2298905	21-008-010-00254-003	101000	OLIVAR-SIN VARIEDAD	S	3,90	3,90

**Porcentaje de superficie determinada situada en zonas RAMSAR PUNTOS: 0,00 0.0%**

<u>REF.</u>	<u>REFERENCIA SIGPAC</u>	<u>CULTIVO</u>	<u>DESCRIPCIÓN CULTIVO</u>	<u>S/R</u>	<u>SUP. COMPROM.</u> <u>(ha)</u>	<u>SUP. CUMPLE</u> <u>(ha)</u>
2298905	21-008-010-00254-003	101000	OLIVAR-SIN VARIEDAD	S	3,90	0,00

**Porcentaje de superficie determinada en zonas vulnerables a la contaminación por nitratos PUNTOS: 0,00 0.0%**

<u>REF.</u>	<u>REFERENCIA SIGPAC</u>	<u>CULTIVO</u>	<u>DESCRIPCIÓN CULTIVO</u>	<u>S/R</u>	<u>SUP. COMPROM.</u> <u>(ha)</u>	<u>SUP. CUMPLE</u> <u>(ha)</u>
2298905	21-008-010-00254-003	101000	OLIVAR-SIN VARIEDAD	S	3,90	0,00

**Mayor pendiente media PUNTOS: 1,00 21.98%**

<u>REF.</u>	<u>REFERENCIA SIGPAC</u>	<u>CULTIVO</u>	<u>DESCRIPCIÓN CULTIVO</u>	<u>S/R</u>	<u>PENDIENTE MEDIA (%)</u>	<u>SUP. COMPROM.</u> <u>(ha)</u>
2298905	21-008-010-00254-003	101000	OLIVAR-SIN VARIEDAD	S	21,98	3,90

**Porcentaje de superficie determinada en Red Natura 2000 PUNTOS: 0,00 0.0%**

<u>REF.</u>	<u>REFERENCIA SIGPAC</u>	<u>CULTIVO</u>	<u>DESCRIPCIÓN CULTIVO</u>	<u>S/R</u>	<u>SUP. COMPROM.</u> <u>(ha)</u>	<u>SUP. CUMPLE</u> <u>(ha)</u>
2298905	21-008-010-00254-003	101000	OLIVAR-SIN VARIEDAD	S	3,90	0,00





<u>APELLIDOS Y NOMBRE / RAZÓN SOCIAL</u>		<u>NIF</u>	<u>EXPEDIENTE</u>	<u>SUP. COMPROMETIDA</u>				
				<u>(ha)</u>				
TRIANO GARCIA JOSE ANTONIO		29437442H	5009242	7.33				
<b>RESOLUCIÓN</b>								
<b>ADMITIDO</b>								
<b>IMPORTE POR ANUALIDAD</b>								
		<b>2015</b>	<b>2016</b>	<b>2017</b>	<b>2018</b>	<b>2019</b>		
<b>IMPORTE MÁXIMO SUBVENCIONABLE</b>		836,65 €	836,65 €	836,65 €	836,65 €	836,65 €		
<b>IMPORTE MEDIO DE TRANSFERENCIA (€/ha)</b>		114,14 €	114,14 €	114,14 €	114,14 €	114,14 €		
<b>RECINTOS COMPROMETIDOS</b>								
<u>REF.</u>	<u>REFERENCIA SIGPAC</u>	<u>CULTIVO</u>	<u>DESCRIPCIÓN CULTIVO</u>	<u>PEND. MEDIA</u>	<u>SUP. DEC. ADMIN.</u>	<u>SUP. CERT.</u>	<u>SUP. CAMPO</u>	<u>SUP. COMPROM.</u>
				<u>S/R</u>	<u>(%)</u>	<u>(ha)</u>	<u>(ha)</u>	<u>(ha)</u>
2935651	21-039-002-00088-002	101000	OLIVAR-SIN VARIEDAD	S	23,30	3,62	3,62	3,62
2935652	21-039-002-00098-001	101000	OLIVAR-SIN VARIEDAD	S	22,38	0,86	0,86	0,86
2935653	21-039-002-00095-001	101000	OLIVAR-SIN VARIEDAD	S	33,57	0,48	0,48	0,48
2935654	21-039-002-00096-001	101000	OLIVAR-SIN VARIEDAD	S	32,45	0,35	0,35	0,35
2935655	21-039-002-00007-002	101000	OLIVAR-SIN VARIEDAD	S	23,25	1,60	1,60	1,60
2935657	21-039-002-00025-001	101000	OLIVAR-SIN VARIEDAD	S	22,46	1,22	1,22	0,00
2935666	21-029-009-00007-002	101000	OLIVAR-SIN VARIEDAD	S	31,46	0,35	0,35	0,35
2935667	21-029-009-00007-001	101000	OLIVAR-SIN VARIEDAD	S	27,18	0,07	0,07	0,07

**RESUMEN CRITERIOS DE SELECCIÓN****10.1.12 Agricultura de montaña con orientación ecológica en olivar****PUNTOS: 12,00**

	<b>PUNTOS</b>	
<b>Solicitantes de la medida 11, específica para la conversión o mantenimiento en agricultura ecológica</b>	3,00	S
<b>Porcentaje de superficie determinada en zonas con limitaciones naturales u otras limitaciones específicas ubicadas en las zonas de montaña</b>	4,00	100.0%
<b>Porcentaje de superficie determinada situada en zonas RAMSAR</b>	0,00	0.0%
<b>Porcentaje de superficie determinada en zonas vulnerables a la contaminación por nitratos</b>	0,00	0.0%
<b>Mayor pendiente media</b>	1,00	24.72%
<b>Porcentaje de superficie determinada en Red Natura 2000</b>	4,00	100.0%



**DETALLE CRITERIOS DE SELECCIÓN****10.1.12 Agricultura de montaña con orientación ecológica en olivar****PUNTOS:** 12,00**Solicitantes de la medida 11, específica para la conversión o mantenimiento en agricultura ecológica****PUNTOS:** 3,00 S**Porcentaje de superficie determinada en zonas con limitaciones naturales u otras limitaciones específicas ubicadas en las zonas de montaña****PUNTOS:** 4,00 100.0%

<u>REF.</u>	<u>REFERENCIA SIGPAC</u>	<u>CULTIVO DESCRIPCIÓN CULTIVO</u>	<u>S/R</u>	<u>SUP. COMPROM.</u> <u>(ha)</u>	<u>SUP. CUMPLE</u> <u>(ha)</u>
2935667	21-029-009-00007-001	101000 OLIVAR-SIN VARIEDAD	S	0,07	0,07
2935666	21-029-009-00007-002	101000 OLIVAR-SIN VARIEDAD	S	0,35	0,35
2935655	21-039-002-00007-002	101000 OLIVAR-SIN VARIEDAD	S	1,60	1,60
2935657	21-039-002-00025-001	101000 OLIVAR-SIN VARIEDAD	S	0,00	0,00
2935651	21-039-002-00088-002	101000 OLIVAR-SIN VARIEDAD	S	3,62	3,62
2935653	21-039-002-00095-001	101000 OLIVAR-SIN VARIEDAD	S	0,48	0,48
2935654	21-039-002-00096-001	101000 OLIVAR-SIN VARIEDAD	S	0,35	0,35
2935652	21-039-002-00098-001	101000 OLIVAR-SIN VARIEDAD	S	0,86	0,86

**Porcentaje de superficie determinada situada en zonas RAMSAR****PUNTOS:** 0,00 0.0%

<u>REF.</u>	<u>REFERENCIA SIGPAC</u>	<u>CULTIVO DESCRIPCIÓN CULTIVO</u>	<u>S/R</u>	<u>SUP. COMPROM.</u> <u>(ha)</u>	<u>SUP. CUMPLE</u> <u>(ha)</u>
2935667	21-029-009-00007-001	101000 OLIVAR-SIN VARIEDAD	S	0,07	0,00
2935666	21-029-009-00007-002	101000 OLIVAR-SIN VARIEDAD	S	0,35	0,00
2935655	21-039-002-00007-002	101000 OLIVAR-SIN VARIEDAD	S	1,60	0,00
2935657	21-039-002-00025-001	101000 OLIVAR-SIN VARIEDAD	S	0,00	0,00
2935651	21-039-002-00088-002	101000 OLIVAR-SIN VARIEDAD	S	3,62	0,00
2935653	21-039-002-00095-001	101000 OLIVAR-SIN VARIEDAD	S	0,48	0,00
2935654	21-039-002-00096-001	101000 OLIVAR-SIN VARIEDAD	S	0,35	0,00
2935652	21-039-002-00098-001	101000 OLIVAR-SIN VARIEDAD	S	0,86	0,00

**Porcentaje de superficie determinada en zonas vulnerables a la contaminación por nitratos****PUNTOS:** 0,00 0.0%

<u>REF.</u>	<u>REFERENCIA SIGPAC</u>	<u>CULTIVO DESCRIPCIÓN CULTIVO</u>	<u>S/R</u>	<u>SUP. COMPROM.</u> <u>(ha)</u>	<u>SUP. CUMPLE</u> <u>(ha)</u>
2935667	21-029-009-00007-001	101000 OLIVAR-SIN VARIEDAD	S	0,07	0,00
2935666	21-029-009-00007-002	101000 OLIVAR-SIN VARIEDAD	S	0,35	0,00
2935655	21-039-002-00007-002	101000 OLIVAR-SIN VARIEDAD	S	1,60	0,00
2935657	21-039-002-00025-001	101000 OLIVAR-SIN VARIEDAD	S	0,00	0,00
2935651	21-039-002-00088-002	101000 OLIVAR-SIN VARIEDAD	S	3,62	0,00
2935653	21-039-002-00095-001	101000 OLIVAR-SIN VARIEDAD	S	0,48	0,00
2935654	21-039-002-00096-001	101000 OLIVAR-SIN VARIEDAD	S	0,35	0,00
2935652	21-039-002-00098-001	101000 OLIVAR-SIN VARIEDAD	S	0,86	0,00

**Mayor pendiente media****PUNTOS:** 1,00 24.72%

<u>REF.</u>	<u>REFERENCIA SIGPAC</u>	<u>CULTIVO DESCRIPCIÓN CULTIVO</u>	<u>S/R</u>	<u>PENDIENTE MEDIA (%)</u>	<u>SUP. COMPROM.</u> <u>(ha)</u>
2935667	21-029-009-00007-001	101000 OLIVAR-SIN VARIEDAD	S	27,18	0,07
2935666	21-029-009-00007-002	101000 OLIVAR-SIN VARIEDAD	S	31,46	0,35
2935655	21-039-002-00007-002	101000 OLIVAR-SIN VARIEDAD	S	23,25	1,60
2935657	21-039-002-00025-001	101000 OLIVAR-SIN VARIEDAD	S	22,46	0,00
2935651	21-039-002-00088-002	101000 OLIVAR-SIN VARIEDAD	S	23,30	3,62
2935653	21-039-002-00095-001	101000 OLIVAR-SIN VARIEDAD	S	33,57	0,48
2935654	21-039-002-00096-001	101000 OLIVAR-SIN VARIEDAD	S	32,45	0,35
2935652	21-039-002-00098-001	101000 OLIVAR-SIN VARIEDAD	S	22,38	0,86

**Porcentaje de superficie determinada en Red Natura 2000****PUNTOS:** 4,00 100.0%

<b>REF.</b>	<b>REFERENCIA SIGPAC</b>	<b>CULTIVO</b>	<b>DESCRIPCIÓN CULTIVO</b>	<b>S/R</b>	<b>SUP. COMPROM.</b> <b>(ha)</b>	<b>SUP. CUMPLE</b> <b>(ha)</b>
2935667	21-029-009-00007-001	101000	OLIVAR-SIN VARIEDAD	S	0,07	0,07
2935666	21-029-009-00007-002	101000	OLIVAR-SIN VARIEDAD	S	0,35	0,35
2935655	21-039-002-00007-002	101000	OLIVAR-SIN VARIEDAD	S	1,60	1,60
2935657	21-039-002-00025-001	101000	OLIVAR-SIN VARIEDAD	S	0,00	0,00
2935651	21-039-002-00088-002	101000	OLIVAR-SIN VARIEDAD	S	3,62	3,62
2935653	21-039-002-00095-001	101000	OLIVAR-SIN VARIEDAD	S	0,48	0,48
2935654	21-039-002-00096-001	101000	OLIVAR-SIN VARIEDAD	S	0,35	0,35
2935652	21-039-002-00098-001	101000	OLIVAR-SIN VARIEDAD	S	0,86	0,86



<u>APELLIDOS Y NOMBRE / RAZÓN SOCIAL</u>		<u>NIF</u>	<u>EXPEDIENTE</u>	<u>SUP. COMPROMETIDA</u>				
				<u>(ha)</u>				
TRIANO SÁNCHEZ MARÍA DEL CARMEN		75532393W	5007204	3.57				
<b>RESOLUCIÓN ADMITIDO</b>								
<b>IMPORTE POR ANUALIDAD</b>								
		<b>2015</b>	<b>2016</b>	<b>2017</b>	<b>2018</b>	<b>2019</b>		
IMPORTE MÁXIMO SUBVENCIONABLE		407,48 €	407,48 €	407,48 €	407,48 €	407,48 €		
IMPORTE MEDIO DE TRANSFERENCIA (€/ha)		114,14 €	114,14 €	114,14 €	114,14 €	114,14 €		
<b>RECINTOS COMPROMETIDOS</b>								
<u>REF.</u>	<u>REFERENCIA SIGPAC</u>	<u>CULTIVO</u>	<u>DESCRIPCIÓN CULTIVO</u>	<u>PEND. MEDIA</u>	<u>SUP. DEC. ADMIN.</u>	<u>SUP. CERT.</u>	<u>SUP. CAMPO</u>	<u>SUP. COMPROM.</u>
				<u>S/R</u>	<u>(%)</u>	<u>(ha)</u>	<u>(ha)</u>	<u>(ha)</u>
2287774	21-039-002-00048-001	101000	OLIVAR-SIN VARIEDAD	S	29,12	3,57	3,57	3,57

### RESUMEN CRITERIOS DE SELECCIÓN

<b>10.1.12 Agricultura de montaña con orientación ecológica en olivar</b>		<b>PUNTOS: 14,00</b>	
		<b>PUNTOS</b>	
Solicitantes de la medida 11, específica para la conversión o mantenimiento en agricultura ecológica		3,00	S
Porcentaje de superficie determinada en zonas con limitaciones naturales u otras limitaciones específicas ubicadas en las zonas de montaña		4,00	100.0%
Porcentaje de superficie determinada situada en zonas RAMSAR		0,00	0.0%
Porcentaje de superficie determinada en zonas vulnerables a la contaminación por nitratos		0,00	0.0%
Mayor pendiente media		3,00	29.12%
Porcentaje de superficie determinada en Red Natura 2000		4,00	100.0%



**DETALLE CRITERIOS DE SELECCIÓN****10.1.12 Agricultura de montaña con orientación ecológica en olivar PUNTOS: 14,00**

<b>Solicitantes de la medida 11, específica para la conversión o mantenimiento en agricultura ecológica</b>						<b>PUNTOS:</b>	3,00	S
<b>Porcentaje de superficie determinada en zonas con limitaciones naturales u otras limitaciones específicas ubicadas en las zonas de montaña</b>						<b>PUNTOS:</b>	4,00	100.0%
<u>REF.</u>	<u>REFERENCIA SIGPAC</u>	<u>CULTIVO</u>	<u>DESCRIPCIÓN CULTIVO</u>	<u>S/R</u>	<u>SUP. COMPROM. (ha)</u>	<u>SUP. CUMPLE (ha)</u>		
2287774	21-039-002-00048-001	101000	OLIVAR-SIN VARIEDAD	S	3,57	3,57		
<b>Porcentaje de superficie determinada situada en zonas RAMSAR</b>						<b>PUNTOS:</b>	0,00	0.0%
<u>REF.</u>	<u>REFERENCIA SIGPAC</u>	<u>CULTIVO</u>	<u>DESCRIPCIÓN CULTIVO</u>	<u>S/R</u>	<u>SUP. COMPROM. (ha)</u>	<u>SUP. CUMPLE (ha)</u>		
2287774	21-039-002-00048-001	101000	OLIVAR-SIN VARIEDAD	S	3,57	0,00		
<b>Porcentaje de superficie determinada en zonas vulnerables a la contaminación por nitratos</b>						<b>PUNTOS:</b>	0,00	0.0%
<u>REF.</u>	<u>REFERENCIA SIGPAC</u>	<u>CULTIVO</u>	<u>DESCRIPCIÓN CULTIVO</u>	<u>S/R</u>	<u>SUP. COMPROM. (ha)</u>	<u>SUP. CUMPLE (ha)</u>		
2287774	21-039-002-00048-001	101000	OLIVAR-SIN VARIEDAD	S	3,57	0,00		
<b>Mayor pendiente media</b>						<b>PUNTOS:</b>	3,00	29.12%
<u>REF.</u>	<u>REFERENCIA SIGPAC</u>	<u>CULTIVO</u>	<u>DESCRIPCIÓN CULTIVO</u>	<u>S/R</u>	<u>PENDIENTE MEDIA (%)</u>	<u>SUP. COMPROM. (ha)</u>		
2287774	21-039-002-00048-001	101000	OLIVAR-SIN VARIEDAD	S	29,12	3,57		
<b>Porcentaje de superficie determinada en Red Natura 2000</b>						<b>PUNTOS:</b>	4,00	100.0%
<u>REF.</u>	<u>REFERENCIA SIGPAC</u>	<u>CULTIVO</u>	<u>DESCRIPCIÓN CULTIVO</u>	<u>S/R</u>	<u>SUP. COMPROM. (ha)</u>	<u>SUP. CUMPLE (ha)</u>		
2287774	21-039-002-00048-001	101000	OLIVAR-SIN VARIEDAD	S	3,57	3,57		



<u>APELLIDOS Y NOMBRE / RAZÓN SOCIAL</u>		<u>NIF</u>	<u>EXPEDIENTE</u>	<u>SUP. COMPROMETIDA</u>				
				<u>(ha)</u>				
TUDOR .. HERMIONE		X1156467G	5007677	1.7				
<b>RESOLUCIÓN</b>								
ADMITIDO								
<b>IMPORTE POR ANUALIDAD</b>								
		<b>2015</b>	<b>2016</b>	<b>2017</b>	<b>2018</b>	<b>2019</b>		
IMPORTE MÁXIMO SUBVENCIONABLE		194,04 €	194,04 €	194,04 €	194,04 €	194,04 €		
IMPORTE MEDIO DE TRANSFERENCIA (€/ha)		114,14 €	114,14 €	114,14 €	114,14 €	114,14 €		
<b>RECINTOS COMPROMETIDOS</b>								
<u>REF.</u>	<u>REFERENCIA SIGPAC</u>	<u>CULTIVO</u>	<u>DESCRIPCIÓN CULTIVO</u>	<u>PEND. MEDIA</u>	<u>SUP. DEC. ADMIN.</u>	<u>SUP. CERT.</u>	<u>SUP. CAMPO</u>	<u>SUP. COMPROM.</u>
				<u>S/R</u>	<u>(%)</u>	<u>(ha)</u>	<u>(ha)</u>	<u>(ha)</u>
2911957	21-033-006-00052-004	101000	OLIVAR-SIN VARIEDAD	S	21,73	0,85	0,85	0,85
2911966	21-033-006-00011-033	101000	OLIVAR-SIN VARIEDAD	S	27,24	0,85	0,85	0,85

### RESUMEN CRITERIOS DE SELECCIÓN

<b>10.1.12 Agricultura de montaña con orientación ecológica en olivar</b>		<b>PUNTOS: 12,00</b>	
		<b>PUNTOS</b>	
Solicitantes de la medida 11, específica para la conversión o mantenimiento en agricultura ecológica		3,00	S
Porcentaje de superficie determinada en zonas con limitaciones naturales u otras limitaciones específicas ubicadas en las zonas de montaña		4,00	100.0%
Porcentaje de superficie determinada situada en zonas RAMSAR		0,00	0.0%
Porcentaje de superficie determinada en zonas vulnerables a la contaminación por nitratos		0,00	0.0%
Mayor pendiente media		1,00	24.48%
Porcentaje de superficie determinada en Red Natura 2000		4,00	100.0%



**DETALLE CRITERIOS DE SELECCIÓN****10.1.12 Agricultura de montaña con orientación ecológica en olivar****PUNTOS:** 12,00**Solicitantes de la medida 11, específica para la conversión o mantenimiento en agricultura ecológica****PUNTOS:** 3,00 S**Porcentaje de superficie determinada en zonas con limitaciones naturales u otras limitaciones específicas ubicadas en las zonas de montaña****PUNTOS:** 4,00 100.0%

<u>REF.</u>	<u>REFERENCIA SIGPAC</u>	<u>CULTIVO</u>	<u>DESCRIPCIÓN CULTIVO</u>	<u>S/R</u>	<u>SUP. COMPROM.</u> <u>(ha)</u>	<u>SUP. CUMPLE</u> <u>(ha)</u>
2911966	21-033-006-00011-033	101000	OLIVAR-SIN VARIEDAD	S	0,85	0,85
2911957	21-033-006-00052-004	101000	OLIVAR-SIN VARIEDAD	S	0,85	0,85

**Porcentaje de superficie determinada situada en zonas RAMSAR****PUNTOS:** 0,00 0.0%

<u>REF.</u>	<u>REFERENCIA SIGPAC</u>	<u>CULTIVO</u>	<u>DESCRIPCIÓN CULTIVO</u>	<u>S/R</u>	<u>SUP. COMPROM.</u> <u>(ha)</u>	<u>SUP. CUMPLE</u> <u>(ha)</u>
2911966	21-033-006-00011-033	101000	OLIVAR-SIN VARIEDAD	S	0,85	0,00
2911957	21-033-006-00052-004	101000	OLIVAR-SIN VARIEDAD	S	0,85	0,00

**Porcentaje de superficie determinada en zonas vulnerables a la contaminación por nitratos****PUNTOS:** 0,00 0.0%

<u>REF.</u>	<u>REFERENCIA SIGPAC</u>	<u>CULTIVO</u>	<u>DESCRIPCIÓN CULTIVO</u>	<u>S/R</u>	<u>SUP. COMPROM.</u> <u>(ha)</u>	<u>SUP. CUMPLE</u> <u>(ha)</u>
2911966	21-033-006-00011-033	101000	OLIVAR-SIN VARIEDAD	S	0,85	0,00
2911957	21-033-006-00052-004	101000	OLIVAR-SIN VARIEDAD	S	0,85	0,00

**Mayor pendiente media****PUNTOS:** 1,00 24.48%

<u>REF.</u>	<u>REFERENCIA SIGPAC</u>	<u>CULTIVO</u>	<u>DESCRIPCIÓN CULTIVO</u>	<u>S/R</u>	<u>PENDIENTE MEDIA (%)</u>	<u>SUP. COMPROM.</u> <u>(ha)</u>
2911966	21-033-006-00011-033	101000	OLIVAR-SIN VARIEDAD	S	27,24	0,85
2911957	21-033-006-00052-004	101000	OLIVAR-SIN VARIEDAD	S	21,73	0,85

**Porcentaje de superficie determinada en Red Natura 2000****PUNTOS:** 4,00 100.0%

<u>REF.</u>	<u>REFERENCIA SIGPAC</u>	<u>CULTIVO</u>	<u>DESCRIPCIÓN CULTIVO</u>	<u>S/R</u>	<u>SUP. COMPROM.</u> <u>(ha)</u>	<u>SUP. CUMPLE</u> <u>(ha)</u>
2911966	21-033-006-00011-033	101000	OLIVAR-SIN VARIEDAD	S	0,85	0,85
2911957	21-033-006-00052-004	101000	OLIVAR-SIN VARIEDAD	S	0,85	0,85



<u>APELLIDOS Y NOMBRE / RAZÓN SOCIAL</u>	<u>NIF</u>	<u>EXPEDIENTE</u>	<u>SUP. COMPROMETIDA</u>		
			<u>(ha)</u>		
UCEDA DURAN JUAN	29371345T	5007977	0		
<b>RESOLUCIÓN</b>					
INADMITIDO					
<b>IMPORTES POR ANUALIDAD</b>					
	<u>2015</u>	<u>2016</u>	<u>2017</u>	<u>2018</u>	<u>2019</u>
IMPORTE MÁXIMO SUBVENCIONABLE	0,00 €	0,00 €	0,00 €	0,00 €	0,00 €
IMPORTE MEDIO DE TRANSFERENCIA (€/ha)	0,00 €	0,00 €	0,00 €	0,00 €	0,00 €

**INCIDENCIAS****INCIDENCIA DESCRIPCIÓN**

80402	El solicitante no está inscrito en SIPEA como operador ecológico
80403	Explotación no inscrita en SIPEA (anexo I, Orden 26 mayo 2015) Ref:2391135 Recinto:21-039-001-00007-002 Cultivo:101000 OLIVAR-SIN VARIEDAD Secano
80406	Superficie admisible para la ayuda menor que la mínima requerida (anexo I, Orden 26 de mayo de 2015) Sup. Resuelta:0

**RESUMEN CRITERIOS DE SELECCIÓN**

<b>10.1.12 Agricultura de montaña con orientación ecológica en olivar</b>	<b>PUNTOS: 3,00</b>	
	<u>PUNTOS</u>	
Solicitantes de la medida 11, específica para la conversión o mantenimiento en agricultura ecológica	3,00	S
Porcentaje de superficie determinada en zonas con limitaciones naturales u otras limitaciones específicas ubicadas en las zonas de montaña	0,00	0.0%
Porcentaje de superficie determinada situada en zonas RAMSAR	0,00	0.0%
Porcentaje de superficie determinada en zonas vulnerables a la contaminación por nitratos	0,00	0.0%
Mayor pendiente media	0,00	0.0%
Porcentaje de superficie determinada en Red Natura 2000	0,00	0.0%

**DETALLE CRITERIOS DE SELECCIÓN**

<b>10.1.12 Agricultura de montaña con orientación ecológica en olivar</b>	<b>PUNTOS: 3,00</b>	
	<u>PUNTOS:</u>	
Solicitantes de la medida 11, específica para la conversión o mantenimiento en agricultura ecológica	3,00	S
Porcentaje de superficie determinada en zonas con limitaciones naturales u otras limitaciones específicas ubicadas en las zonas de montaña	0,00	0.0%
Porcentaje de superficie determinada situada en zonas RAMSAR	0,00	0.0%
Porcentaje de superficie determinada en zonas vulnerables a la contaminación por nitratos	0,00	0.0%
Mayor pendiente media	0,00	0.0%
Porcentaje de superficie determinada en Red Natura 2000	0,00	0.0%





<u>APELLIDOS Y NOMBRE / RAZÓN SOCIAL</u>		<u>NIF</u>	<u>EXPEDIENTE</u>	<u>SUP. COMPROMETIDA</u>				
				<u>(ha)</u>				
UCEDA MOYA JOSE MARIA		29764279W	5007086	8.65				
<b>RESOLUCIÓN</b>								
<b>ADMITIDO</b>								
<b>IMPORTE POR ANUALIDAD</b>								
		<b>2015</b>	<b>2016</b>	<b>2017</b>	<b>2018</b>	<b>2019</b>		
<b>IMPORTE MÁXIMO SUBVENCIONABLE</b>		987,31 €	987,31 €	987,31 €	987,31 €	987,31 €		
<b>IMPORTE MEDIO DE TRANSFERENCIA (€/ha)</b>		114,14 €	114,14 €	114,14 €	114,14 €	114,14 €		
<b>RECINTOS COMPROMETIDOS</b>								
<u>REF.</u>	<u>REFERENCIA SIGPAC</u>	<u>CULTIVO</u>	<u>DESCRIPCIÓN CULTIVO</u>	<u>PEND. MEDIA</u>	<u>SUP. DEC. ADMIN.</u>	<u>SUP. CERT.</u>	<u>SUP. CAMPO</u>	<u>SUP. COMPROM.</u>
				<u>S/R</u>	<u>(%)</u>	<u>(ha)</u>	<u>(ha)</u>	<u>(ha)</u>
2906602	21-039-001-00034-001	101000	OLIVAR-SIN VARIEDAD	S	20,42	0,70	0,70	0,00
2906605	21-039-001-00119-001	101000	OLIVAR-SIN VARIEDAD	S	32,05	0,68	0,68	0,68
2906606	21-039-001-00121-001	101000	OLIVAR-SIN VARIEDAD	S	33,29	0,50	0,50	0,50
2906607	21-039-001-00127-001	101000	OLIVAR-SIN VARIEDAD	S	32,48	4,05	4,05	4,05
2906608	21-039-001-00124-001	101000	OLIVAR-SIN VARIEDAD	S	30,35	3,42	3,42	3,42

**RESUMEN CRITERIOS DE SELECCIÓN**

<b>10.1.12 Agricultura de montaña con orientación ecológica en olivar</b>		<b>PUNTOS: 14,00</b>	
		<b>PUNTOS</b>	
<b>Solicitantes de la medida 11, específica para la conversión o mantenimiento en agricultura ecológica</b>		3,00	S
<b>Porcentaje de superficie determinada en zonas con limitaciones naturales u otras limitaciones específicas ubicadas en las zonas de montaña</b>		4,00	100.0%
<b>Porcentaje de superficie determinada situada en zonas RAMSAR</b>		0,00	0.0%
<b>Porcentaje de superficie determinada en zonas vulnerables a la contaminación por nitratos</b>		0,00	0.0%
<b>Mayor pendiente media</b>		3,00	31.65%
<b>Porcentaje de superficie determinada en Red Natura 2000</b>		4,00	100.0%



**DETALLE CRITERIOS DE SELECCIÓN****10.1.12 Agricultura de montaña con orientación ecológica en olivar****PUNTOS:** 14,00**Solicitantes de la medida 11, específica para la conversión o mantenimiento en agricultura ecológica****PUNTOS:** 3,00 S**Porcentaje de superficie determinada en zonas con limitaciones naturales u otras limitaciones específicas ubicadas en las zonas de montaña****PUNTOS:** 4,00 100.0%

<u>REF.</u>	<u>REFERENCIA SIGPAC</u>	<u>CULTIVO DESCRIPCIÓN CULTIVO</u>	<u>S/R</u>	<u>SUP. COMPROM.</u> <u>(ha)</u>	<u>SUP. CUMPLE</u> <u>(ha)</u>
2906602	21-039-001-00034-001	101000 OLIVAR-SIN VARIEDAD	S	0,00	0,00
2906605	21-039-001-00119-001	101000 OLIVAR-SIN VARIEDAD	S	0,68	0,68
2906606	21-039-001-00121-001	101000 OLIVAR-SIN VARIEDAD	S	0,50	0,50
2906608	21-039-001-00124-001	101000 OLIVAR-SIN VARIEDAD	S	3,42	3,42
2906607	21-039-001-00127-001	101000 OLIVAR-SIN VARIEDAD	S	4,05	4,05

**Porcentaje de superficie determinada situada en zonas RAMSAR****PUNTOS:** 0,00 0.0%

<u>REF.</u>	<u>REFERENCIA SIGPAC</u>	<u>CULTIVO DESCRIPCIÓN CULTIVO</u>	<u>S/R</u>	<u>SUP. COMPROM.</u> <u>(ha)</u>	<u>SUP. CUMPLE</u> <u>(ha)</u>
2906602	21-039-001-00034-001	101000 OLIVAR-SIN VARIEDAD	S	0,00	0,00
2906605	21-039-001-00119-001	101000 OLIVAR-SIN VARIEDAD	S	0,68	0,00
2906606	21-039-001-00121-001	101000 OLIVAR-SIN VARIEDAD	S	0,50	0,00
2906608	21-039-001-00124-001	101000 OLIVAR-SIN VARIEDAD	S	3,42	0,00
2906607	21-039-001-00127-001	101000 OLIVAR-SIN VARIEDAD	S	4,05	0,00

**Porcentaje de superficie determinada en zonas vulnerables a la contaminación por nitratos****PUNTOS:** 0,00 0.0%

<u>REF.</u>	<u>REFERENCIA SIGPAC</u>	<u>CULTIVO DESCRIPCIÓN CULTIVO</u>	<u>S/R</u>	<u>SUP. COMPROM.</u> <u>(ha)</u>	<u>SUP. CUMPLE</u> <u>(ha)</u>
2906602	21-039-001-00034-001	101000 OLIVAR-SIN VARIEDAD	S	0,00	0,00
2906605	21-039-001-00119-001	101000 OLIVAR-SIN VARIEDAD	S	0,68	0,00
2906606	21-039-001-00121-001	101000 OLIVAR-SIN VARIEDAD	S	0,50	0,00
2906608	21-039-001-00124-001	101000 OLIVAR-SIN VARIEDAD	S	3,42	0,00
2906607	21-039-001-00127-001	101000 OLIVAR-SIN VARIEDAD	S	4,05	0,00

**Mayor pendiente media****PUNTOS:** 3,00 31.65%

<u>REF.</u>	<u>REFERENCIA SIGPAC</u>	<u>CULTIVO DESCRIPCIÓN CULTIVO</u>	<u>S/R</u>	<u>PENDIENTE MEDIA (%)</u>	<u>SUP. COMPROM.</u> <u>(ha)</u>
2906602	21-039-001-00034-001	101000 OLIVAR-SIN VARIEDAD	S	20,42	0,00
2906605	21-039-001-00119-001	101000 OLIVAR-SIN VARIEDAD	S	32,05	0,68
2906606	21-039-001-00121-001	101000 OLIVAR-SIN VARIEDAD	S	33,29	0,50
2906608	21-039-001-00124-001	101000 OLIVAR-SIN VARIEDAD	S	30,35	3,42
2906607	21-039-001-00127-001	101000 OLIVAR-SIN VARIEDAD	S	32,48	4,05

**Porcentaje de superficie determinada en Red Natura 2000****PUNTOS:** 4,00 100.0%

<u>REF.</u>	<u>REFERENCIA SIGPAC</u>	<u>CULTIVO DESCRIPCIÓN CULTIVO</u>	<u>S/R</u>	<u>SUP. COMPROM.</u> <u>(ha)</u>	<u>SUP. CUMPLE</u> <u>(ha)</u>
2906602	21-039-001-00034-001	101000 OLIVAR-SIN VARIEDAD	S	0,00	0,00
2906605	21-039-001-00119-001	101000 OLIVAR-SIN VARIEDAD	S	0,68	0,68
2906606	21-039-001-00121-001	101000 OLIVAR-SIN VARIEDAD	S	0,50	0,50
2906608	21-039-001-00124-001	101000 OLIVAR-SIN VARIEDAD	S	3,42	3,42
2906607	21-039-001-00127-001	101000 OLIVAR-SIN VARIEDAD	S	4,05	4,05

<u>APELLIDOS Y NOMBRE / RAZÓN SOCIAL</u>	<u>NIF</u>	<u>EXPEDIENTE</u>	<u>SUP. COMPROMETIDA</u>		
			<u>(ha)</u>		
VACUNOS SELECTOS, S.L.	B21242508	5009038	47.08		
<b>RESOLUCIÓN</b>					
<b>ADMITIDO</b>					
<b>IMPORTES POR ANUALIDAD</b>					
	<b>2015</b>	<b>2016</b>	<b>2017</b>	<b>2018</b>	<b>2019</b>
<b>IMPORTE MÁXIMO SUBVENCIONABLE</b>	5.050,69 €	5.050,69 €	5.050,69 €	5.050,69 €	5.050,69 €
<b>IMPORTE MEDIO DE TRANSFERENCIA (€/ha)</b>	107,28 €	107,28 €	107,28 €	107,28 €	107,28 €

**RECINTOS COMPROMETIDOS**

<u>REF.</u>	<u>REFERENCIA SIGPAC</u>	<u>CULTIVO</u>	<u>DESCRIPCIÓN CULTIVO</u>	<u>S/R</u>	<u>PEND. MEDIA (%)</u>	<u>SUP. DEC. ADMIN. (ha)</u>	<u>SUP. CERT. (ha)</u>	<u>SUP. CAMPO (ha)</u>	<u>SUP. COMPROM. (ha)</u>
2933586	21-066-005-00159-002	101000	OLIVAR-SIN VARIEDAD	S	29,75	0,42	0,42		0,42
2933587	21-066-005-00156-002	101000	OLIVAR-SIN VARIEDAD	S	37,78	1,35	1,35		1,35
2933588	21-001-002-00003-001	101000	OLIVAR-SIN VARIEDAD	S	24,12	0,37	0,37		0,37
2933589	21-025-005-00007-002	101000	OLIVAR-SIN VARIEDAD	S	32,96	0,96	0,96		0,96
2933590	21-025-005-00006-003	101000	OLIVAR-SIN VARIEDAD	S	31,85	0,86	0,86		0,86
2933591	21-025-005-00031-001	101000	OLIVAR-SIN VARIEDAD	S	32,06	2,02	2,02		2,02
2933593	21-066-005-00166-004	101000	OLIVAR-SIN VARIEDAD	S	23,47	0,96	0,96		0,96
2933594	21-043-001-00017-001	101000	OLIVAR-SIN VARIEDAD	S	41,33	0,33	0,33		0,33
2933595	21-043-001-00018-001	101000	OLIVAR-SIN VARIEDAD	S	35,34	0,92	0,92		0,92
2933596	21-051-002-00198-015	101000	OLIVAR-SIN VARIEDAD	S	24,84	1,04	1,04		1,04
2933597	21-051-002-00188-013	101000	OLIVAR-SIN VARIEDAD	S	22,62	2,43	2,43		2,43
2933598	21-051-002-00197-003	101000	OLIVAR-SIN VARIEDAD	S	25,41	3,65	3,65		3,65
2933599	21-051-002-00188-015	101000	OLIVAR-SIN VARIEDAD	S	27,98	5,41	5,41		5,41
2933600	21-025-005-00039-002	101000	OLIVAR-SIN VARIEDAD	S	24,96	0,13	0,13		0,13
2933601	21-025-005-00011-004	101000	OLIVAR-SIN VARIEDAD	S	25,69	0,33	0,33		0,33
2933602	21-051-002-00188-008	101000	OLIVAR-SIN VARIEDAD	S	28,93	0,21	0,21		0,21
2933603	21-051-002-00188-010	101000	OLIVAR-SIN VARIEDAD	S	21,96	2,58	2,58		2,58
2933604	21-043-001-00059-003	101000	OLIVAR-SIN VARIEDAD	S	24,39	2,79	2,79		2,79
2933605	21-043-001-00011-001	101000	OLIVAR-SIN VARIEDAD	S	38,86	0,92	0,92		0,92
2933606	21-043-001-00010-002	101000	OLIVAR-SIN VARIEDAD	S	32,45	7,68	7,68		7,68
2933607	21-043-001-00012-001	101000	OLIVAR-SIN VARIEDAD	S	26,53	0,55	0,55		0,55
2933608	21-051-002-00195-003	101000	OLIVAR-SIN VARIEDAD	S	22,43	1,73	1,73		1,73
2933609	21-043-001-00009-001	101000	OLIVAR-SIN VARIEDAD	S	45,42	1,03	1,03		1,03
2933610	21-051-002-00193-002	101000	OLIVAR-SIN VARIEDAD	S	32,39	3,49	3,49		3,49
2933611	21-043-001-00014-003	101000	OLIVAR-SIN VARIEDAD	S	39,44	1,74	1,74		1,74
2933612	21-025-005-00011-003	101000	OLIVAR-SIN VARIEDAD	S	34,53	0,76	0,76		0,76
2933613	21-025-005-00014-003	101000	OLIVAR-SIN VARIEDAD	S	26,15	0,59	0,59		0,59
2933617	21-051-002-00192-005	101000	OLIVAR-SIN VARIEDAD	S	26,05	1,83	1,83		1,83

**RESUMEN CRITERIOS DE SELECCIÓN**

<b>10.1.12 Agricultura de montaña con orientación ecológica en olivar</b>		<b>PUNTOS: 14,00</b>	
		<b>PUNTOS</b>	
<b>Solicitantes de la medida 11, específica para la conversión o mantenimiento en agricultura ecológica</b>		3,00	S
<b>Porcentaje de superficie determinada en zonas con limitaciones naturales u otras limitaciones específicas ubicadas en las zonas de montaña</b>		4,00	100.0%
<b>Porcentaje de superficie determinada situada en zonas RAMSAR</b>		0,00	0.0%
<b>Porcentaje de superficie determinada en zonas vulnerables a la contaminación por nitratos</b>		0,00	0.0%
<b>Mayor pendiente media</b>		3,00	29.49%
<b>Porcentaje de superficie determinada en Red Natura 2000</b>		4,00	100.0%



**DETALLE CRITERIOS DE SELECCIÓN****10.1.12 Agricultura de montaña con orientación ecológica en olivar****PUNTOS:** 14,00**Solicitantes de la medida 11, específica para la conversión o mantenimiento en agricultura ecológica****PUNTOS:** 3,00 S**Porcentaje de superficie determinada en zonas con limitaciones naturales u otras limitaciones específicas ubicadas en las zonas de montaña****PUNTOS:** 4,00 100.0%

<u>REF.</u>	<u>REFERENCIA SIGPAC</u>	<u>CULTIVO DESCRIPCIÓN CULTIVO</u>	<u>S/R</u>	<u>SUP. COMPROM.</u> <u>(ha)</u>	<u>SUP. CUMPLE</u> <u>(ha)</u>
2933588	21-001-002-00003-001	101000 OLIVAR-SIN VARIEDAD	S	0,37	0,37
2933590	21-025-005-00006-003	101000 OLIVAR-SIN VARIEDAD	S	0,86	0,86
2933589	21-025-005-00007-002	101000 OLIVAR-SIN VARIEDAD	S	0,96	0,96
2933612	21-025-005-00011-003	101000 OLIVAR-SIN VARIEDAD	S	0,76	0,76
2933601	21-025-005-00011-004	101000 OLIVAR-SIN VARIEDAD	S	0,33	0,33
2933613	21-025-005-00014-003	101000 OLIVAR-SIN VARIEDAD	S	0,59	0,59
2933591	21-025-005-00031-001	101000 OLIVAR-SIN VARIEDAD	S	2,02	2,02
2933600	21-025-005-00039-002	101000 OLIVAR-SIN VARIEDAD	S	0,13	0,13
2933609	21-043-001-00009-001	101000 OLIVAR-SIN VARIEDAD	S	1,03	1,03
2933606	21-043-001-00010-002	101000 OLIVAR-SIN VARIEDAD	S	7,68	7,68
2933605	21-043-001-00011-001	101000 OLIVAR-SIN VARIEDAD	S	0,92	0,92
2933607	21-043-001-00012-001	101000 OLIVAR-SIN VARIEDAD	S	0,55	0,55
2933611	21-043-001-00014-003	101000 OLIVAR-SIN VARIEDAD	S	1,74	1,74
2933594	21-043-001-00017-001	101000 OLIVAR-SIN VARIEDAD	S	0,33	0,33
2933595	21-043-001-00018-001	101000 OLIVAR-SIN VARIEDAD	S	0,92	0,92
2933604	21-043-001-00059-003	101000 OLIVAR-SIN VARIEDAD	S	2,79	2,79
2933602	21-051-002-00188-008	101000 OLIVAR-SIN VARIEDAD	S	0,21	0,21
2933603	21-051-002-00188-010	101000 OLIVAR-SIN VARIEDAD	S	2,58	2,58
2933597	21-051-002-00188-013	101000 OLIVAR-SIN VARIEDAD	S	2,43	2,43
2933599	21-051-002-00188-015	101000 OLIVAR-SIN VARIEDAD	S	5,41	5,41
2933617	21-051-002-00192-005	101000 OLIVAR-SIN VARIEDAD	S	1,83	1,83
2933610	21-051-002-00193-002	101000 OLIVAR-SIN VARIEDAD	S	3,49	3,49
2933608	21-051-002-00195-003	101000 OLIVAR-SIN VARIEDAD	S	1,73	1,73
2933598	21-051-002-00197-003	101000 OLIVAR-SIN VARIEDAD	S	3,65	3,65
2933596	21-051-002-00198-015	101000 OLIVAR-SIN VARIEDAD	S	1,04	1,04
2933587	21-066-005-00156-002	101000 OLIVAR-SIN VARIEDAD	S	1,35	1,35
2933586	21-066-005-00159-002	101000 OLIVAR-SIN VARIEDAD	S	0,42	0,42
2933593	21-066-005-00166-004	101000 OLIVAR-SIN VARIEDAD	S	0,96	0,96

**Porcentaje de superficie determinada situada en zonas RAMSAR****PUNTOS:** 0,00 0.0%

<u>REF.</u>	<u>REFERENCIA SIGPAC</u>	<u>CULTIVO DESCRIPCIÓN CULTIVO</u>	<u>S/R</u>	<u>SUP. COMPROM.</u> <u>(ha)</u>	<u>SUP. CUMPLE</u> <u>(ha)</u>
2933588	21-001-002-00003-001	101000 OLIVAR-SIN VARIEDAD	S	0,37	0,00
2933590	21-025-005-00006-003	101000 OLIVAR-SIN VARIEDAD	S	0,86	0,00
2933589	21-025-005-00007-002	101000 OLIVAR-SIN VARIEDAD	S	0,96	0,00
2933612	21-025-005-00011-003	101000 OLIVAR-SIN VARIEDAD	S	0,76	0,00
2933601	21-025-005-00011-004	101000 OLIVAR-SIN VARIEDAD	S	0,33	0,00
2933613	21-025-005-00014-003	101000 OLIVAR-SIN VARIEDAD	S	0,59	0,00
2933591	21-025-005-00031-001	101000 OLIVAR-SIN VARIEDAD	S	2,02	0,00
2933600	21-025-005-00039-002	101000 OLIVAR-SIN VARIEDAD	S	0,13	0,00
2933609	21-043-001-00009-001	101000 OLIVAR-SIN VARIEDAD	S	1,03	0,00
2933606	21-043-001-00010-002	101000 OLIVAR-SIN VARIEDAD	S	7,68	0,00
2933605	21-043-001-00011-001	101000 OLIVAR-SIN VARIEDAD	S	0,92	0,00
2933607	21-043-001-00012-001	101000 OLIVAR-SIN VARIEDAD	S	0,55	0,00
2933611	21-043-001-00014-003	101000 OLIVAR-SIN VARIEDAD	S	1,74	0,00
2933594	21-043-001-00017-001	101000 OLIVAR-SIN VARIEDAD	S	0,33	0,00
2933595	21-043-001-00018-001	101000 OLIVAR-SIN VARIEDAD	S	0,92	0,00
2933604	21-043-001-00059-003	101000 OLIVAR-SIN VARIEDAD	S	2,79	0,00
2933602	21-051-002-00188-008	101000 OLIVAR-SIN VARIEDAD	S	0,21	0,00

<u>REF.</u>	<u>REFERENCIA SIGPAC</u>	<u>CULTIVO</u>	<u>DESCRIPCIÓN CULTIVO</u>	<u>S/R</u>	<u>SUP. COMPROM.</u> <u>(ha)</u>	<u>SUP. CUMPLE</u> <u>(ha)</u>
2933603	21-051-002-00188-010	101000	OLIVAR-SIN VARIEDAD	S	2,58	0,00
2933597	21-051-002-00188-013	101000	OLIVAR-SIN VARIEDAD	S	2,43	0,00
2933599	21-051-002-00188-015	101000	OLIVAR-SIN VARIEDAD	S	5,41	0,00
2933617	21-051-002-00192-005	101000	OLIVAR-SIN VARIEDAD	S	1,83	0,00
2933610	21-051-002-00193-002	101000	OLIVAR-SIN VARIEDAD	S	3,49	0,00
2933608	21-051-002-00195-003	101000	OLIVAR-SIN VARIEDAD	S	1,73	0,00
2933598	21-051-002-00197-003	101000	OLIVAR-SIN VARIEDAD	S	3,65	0,00
2933596	21-051-002-00198-015	101000	OLIVAR-SIN VARIEDAD	S	1,04	0,00
2933587	21-066-005-00156-002	101000	OLIVAR-SIN VARIEDAD	S	1,35	0,00
2933586	21-066-005-00159-002	101000	OLIVAR-SIN VARIEDAD	S	0,42	0,00
2933593	21-066-005-00166-004	101000	OLIVAR-SIN VARIEDAD	S	0,96	0,00

**Porcentaje de superficie determinada en zonas vulnerables a la contaminación por nitratos**

PUNTOS: 0,00 0.0%

<u>REF.</u>	<u>REFERENCIA SIGPAC</u>	<u>CULTIVO</u>	<u>DESCRIPCIÓN CULTIVO</u>	<u>S/R</u>	<u>SUP. COMPROM.</u> <u>(ha)</u>	<u>SUP. CUMPLE</u> <u>(ha)</u>
2933588	21-001-002-00003-001	101000	OLIVAR-SIN VARIEDAD	S	0,37	0,00
2933590	21-025-005-00006-003	101000	OLIVAR-SIN VARIEDAD	S	0,86	0,00
2933589	21-025-005-00007-002	101000	OLIVAR-SIN VARIEDAD	S	0,96	0,00
2933612	21-025-005-00011-003	101000	OLIVAR-SIN VARIEDAD	S	0,76	0,00
2933601	21-025-005-00011-004	101000	OLIVAR-SIN VARIEDAD	S	0,33	0,00
2933613	21-025-005-00014-003	101000	OLIVAR-SIN VARIEDAD	S	0,59	0,00
2933591	21-025-005-00031-001	101000	OLIVAR-SIN VARIEDAD	S	2,02	0,00
2933600	21-025-005-00039-002	101000	OLIVAR-SIN VARIEDAD	S	0,13	0,00
2933609	21-043-001-00009-001	101000	OLIVAR-SIN VARIEDAD	S	1,03	0,00
2933606	21-043-001-00010-002	101000	OLIVAR-SIN VARIEDAD	S	7,68	0,00
2933605	21-043-001-00011-001	101000	OLIVAR-SIN VARIEDAD	S	0,92	0,00
2933607	21-043-001-00012-001	101000	OLIVAR-SIN VARIEDAD	S	0,55	0,00
2933611	21-043-001-00014-003	101000	OLIVAR-SIN VARIEDAD	S	1,74	0,00
2933594	21-043-001-00017-001	101000	OLIVAR-SIN VARIEDAD	S	0,33	0,00
2933595	21-043-001-00018-001	101000	OLIVAR-SIN VARIEDAD	S	0,92	0,00
2933604	21-043-001-00059-003	101000	OLIVAR-SIN VARIEDAD	S	2,79	0,00
2933602	21-051-002-00188-008	101000	OLIVAR-SIN VARIEDAD	S	0,21	0,00
2933603	21-051-002-00188-010	101000	OLIVAR-SIN VARIEDAD	S	2,58	0,00
2933597	21-051-002-00188-013	101000	OLIVAR-SIN VARIEDAD	S	2,43	0,00
2933599	21-051-002-00188-015	101000	OLIVAR-SIN VARIEDAD	S	5,41	0,00
2933617	21-051-002-00192-005	101000	OLIVAR-SIN VARIEDAD	S	1,83	0,00
2933610	21-051-002-00193-002	101000	OLIVAR-SIN VARIEDAD	S	3,49	0,00
2933608	21-051-002-00195-003	101000	OLIVAR-SIN VARIEDAD	S	1,73	0,00
2933598	21-051-002-00197-003	101000	OLIVAR-SIN VARIEDAD	S	3,65	0,00
2933596	21-051-002-00198-015	101000	OLIVAR-SIN VARIEDAD	S	1,04	0,00
2933587	21-066-005-00156-002	101000	OLIVAR-SIN VARIEDAD	S	1,35	0,00
2933586	21-066-005-00159-002	101000	OLIVAR-SIN VARIEDAD	S	0,42	0,00
2933593	21-066-005-00166-004	101000	OLIVAR-SIN VARIEDAD	S	0,96	0,00

**Mayor pendiente media**

PUNTOS: 3,00 29.49%

<u>REF.</u>	<u>REFERENCIA SIGPAC</u>	<u>CULTIVO</u>	<u>DESCRIPCIÓN CULTIVO</u>	<u>S/R</u>	<u>PENDIENTE MEDIA (%)</u>	<u>SUP. COMPROM.</u> <u>(ha)</u>
2933588	21-001-002-00003-001	101000	OLIVAR-SIN VARIEDAD	S	24,12	0,37
2933590	21-025-005-00006-003	101000	OLIVAR-SIN VARIEDAD	S	31,85	0,86
2933589	21-025-005-00007-002	101000	OLIVAR-SIN VARIEDAD	S	32,96	0,96
2933612	21-025-005-00011-003	101000	OLIVAR-SIN VARIEDAD	S	34,53	0,76
2933601	21-025-005-00011-004	101000	OLIVAR-SIN VARIEDAD	S	25,69	0,33
2933613	21-025-005-00014-003	101000	OLIVAR-SIN VARIEDAD	S	26,15	0,59

REF.	REFERENCIA SIGPAC	CULTIVO	DESCRIPCIÓN CULTIVO	S/R	SUP. COMPROM.	
					PENDIENTE MEDIA (%)	(ha)
2933591	21-025-005-00031-001	101000	OLIVAR-SIN VARIEDAD	S	32,06	2,02
2933600	21-025-005-00039-002	101000	OLIVAR-SIN VARIEDAD	S	24,96	0,13
2933609	21-043-001-00009-001	101000	OLIVAR-SIN VARIEDAD	S	45,42	1,03
2933606	21-043-001-00010-002	101000	OLIVAR-SIN VARIEDAD	S	32,45	7,68
2933605	21-043-001-00011-001	101000	OLIVAR-SIN VARIEDAD	S	38,86	0,92
2933607	21-043-001-00012-001	101000	OLIVAR-SIN VARIEDAD	S	26,53	0,55
2933611	21-043-001-00014-003	101000	OLIVAR-SIN VARIEDAD	S	39,44	1,74
2933594	21-043-001-00017-001	101000	OLIVAR-SIN VARIEDAD	S	41,33	0,33
2933595	21-043-001-00018-001	101000	OLIVAR-SIN VARIEDAD	S	35,34	0,92
2933604	21-043-001-00059-003	101000	OLIVAR-SIN VARIEDAD	S	24,39	2,79
2933602	21-051-002-00188-008	101000	OLIVAR-SIN VARIEDAD	S	28,93	0,21
2933603	21-051-002-00188-010	101000	OLIVAR-SIN VARIEDAD	S	21,96	2,58
2933597	21-051-002-00188-013	101000	OLIVAR-SIN VARIEDAD	S	22,62	2,43
2933599	21-051-002-00188-015	101000	OLIVAR-SIN VARIEDAD	S	27,98	5,41
2933617	21-051-002-00192-005	101000	OLIVAR-SIN VARIEDAD	S	26,05	1,83
2933610	21-051-002-00193-002	101000	OLIVAR-SIN VARIEDAD	S	32,39	3,49
2933608	21-051-002-00195-003	101000	OLIVAR-SIN VARIEDAD	S	22,43	1,73
2933598	21-051-002-00197-003	101000	OLIVAR-SIN VARIEDAD	S	25,41	3,65
2933596	21-051-002-00198-015	101000	OLIVAR-SIN VARIEDAD	S	24,84	1,04
2933587	21-066-005-00156-002	101000	OLIVAR-SIN VARIEDAD	S	37,78	1,35
2933586	21-066-005-00159-002	101000	OLIVAR-SIN VARIEDAD	S	29,75	0,42
2933593	21-066-005-00166-004	101000	OLIVAR-SIN VARIEDAD	S	23,47	0,96

## Porcentaje de superficie determinada en Red Natura 2000

PUNTOS: 4,00 100.0%

REF.	REFERENCIA SIGPAC	CULTIVO	DESCRIPCIÓN CULTIVO	S/R	SUP. COMPROM. CUMPLE	
					(ha)	(ha)
2933588	21-001-002-00003-001	101000	OLIVAR-SIN VARIEDAD	S	0,37	0,37
2933590	21-025-005-00006-003	101000	OLIVAR-SIN VARIEDAD	S	0,86	0,86
2933589	21-025-005-00007-002	101000	OLIVAR-SIN VARIEDAD	S	0,96	0,96
2933612	21-025-005-00011-003	101000	OLIVAR-SIN VARIEDAD	S	0,76	0,76
2933601	21-025-005-00011-004	101000	OLIVAR-SIN VARIEDAD	S	0,33	0,33
2933613	21-025-005-00014-003	101000	OLIVAR-SIN VARIEDAD	S	0,59	0,59
2933591	21-025-005-00031-001	101000	OLIVAR-SIN VARIEDAD	S	2,02	2,02
2933600	21-025-005-00039-002	101000	OLIVAR-SIN VARIEDAD	S	0,13	0,13
2933609	21-043-001-00009-001	101000	OLIVAR-SIN VARIEDAD	S	1,03	1,03
2933606	21-043-001-00010-002	101000	OLIVAR-SIN VARIEDAD	S	7,68	7,68
2933605	21-043-001-00011-001	101000	OLIVAR-SIN VARIEDAD	S	0,92	0,92
2933607	21-043-001-00012-001	101000	OLIVAR-SIN VARIEDAD	S	0,55	0,55
2933611	21-043-001-00014-003	101000	OLIVAR-SIN VARIEDAD	S	1,74	1,74
2933594	21-043-001-00017-001	101000	OLIVAR-SIN VARIEDAD	S	0,33	0,33
2933595	21-043-001-00018-001	101000	OLIVAR-SIN VARIEDAD	S	0,92	0,92
2933604	21-043-001-00059-003	101000	OLIVAR-SIN VARIEDAD	S	2,79	2,79
2933602	21-051-002-00188-008	101000	OLIVAR-SIN VARIEDAD	S	0,21	0,21
2933603	21-051-002-00188-010	101000	OLIVAR-SIN VARIEDAD	S	2,58	2,58
2933597	21-051-002-00188-013	101000	OLIVAR-SIN VARIEDAD	S	2,43	2,43
2933599	21-051-002-00188-015	101000	OLIVAR-SIN VARIEDAD	S	5,41	5,41
2933617	21-051-002-00192-005	101000	OLIVAR-SIN VARIEDAD	S	1,83	1,83
2933610	21-051-002-00193-002	101000	OLIVAR-SIN VARIEDAD	S	3,49	3,49
2933608	21-051-002-00195-003	101000	OLIVAR-SIN VARIEDAD	S	1,73	1,73
2933598	21-051-002-00197-003	101000	OLIVAR-SIN VARIEDAD	S	3,65	3,65
2933596	21-051-002-00198-015	101000	OLIVAR-SIN VARIEDAD	S	1,04	1,04
2933587	21-066-005-00156-002	101000	OLIVAR-SIN VARIEDAD	S	1,35	1,35
2933586	21-066-005-00159-002	101000	OLIVAR-SIN VARIEDAD	S	0,42	0,42
2933593	21-066-005-00166-004	101000	OLIVAR-SIN VARIEDAD	S	0,96	0,96

				<b>SUP. COMPROMETIDA</b>					
<b>APELLIDOS Y NOMBRE / RAZÓN SOCIAL</b>				<b>NIF</b>	<b>EXPEDIENTE</b>	<b>(ha)</b>			
VALERO ESCOBAR MANUEL				75512136P	5007918	8.84			
<b>RESOLUCIÓN</b>									
<b>ADMITIDO</b>									
<b>IMPORTE POR ANUALIDAD</b>									
				<b>2015</b>	<b>2016</b>	<b>2017</b>	<b>2018</b>	<b>2019</b>	
<b>IMPORTE MÁXIMO SUBVENCIONABLE</b>				1.009,00 €	1.009,00 €	1.009,00 €	1.009,00 €	1.009,00 €	
<b>IMPORTE MEDIO DE TRANSFERENCIA (€/ha)</b>				114,14 €	114,14 €	114,14 €	114,14 €	114,14 €	
<b>RECINTOS COMPROMETIDOS</b>									
<b>REF.</b>	<b>REFERENCIA SIGPAC</b>	<b>CULTIVO</b>	<b>DESCRIPCIÓN CULTIVO</b>	<b>S/R</b>	<b>PEND. MEDIA (%)</b>	<b>SUP. DEC. ADMIN. (ha)</b>	<b>SUP. CERT. (ha)</b>	<b>SUP. CAMPO (ha)</b>	<b>SUP. COMPROM. (ha)</b>
2310179	21-009-015-00007-002	101000	OLIVAR-SIN VARIEDAD	S	40,32	0,89	0,89		0,89
2310180	21-009-016-00079-002	101000	OLIVAR-SIN VARIEDAD	S	33,55	1,69	1,69		1,69
2310181	21-009-016-00126-002	101000	OLIVAR-SIN VARIEDAD	S	24,43	1,81	1,81		1,81
2310182	21-009-016-00128-001	101000	OLIVAR-SIN VARIEDAD	S	26,28	0,49	0,49		0,49
2310183	21-009-016-00225-002	101000	OLIVAR-SIN VARIEDAD	S	26,34	0,33	0,33		0,33
2310185	21-009-016-00179-004	101000	OLIVAR-SIN VARIEDAD	S	26,29	0,34	0,34		0,34
2310186	21-009-016-00141-002	101000	OLIVAR-SIN VARIEDAD	S	21,50	0,63	0,63		0,63
2310187	21-009-016-00140-002	101000	OLIVAR-SIN VARIEDAD	S	27,08	1,58	1,58		1,58
2310188	21-009-016-00142-001	101000	OLIVAR-SIN VARIEDAD	S	27,66	0,51	0,51		0,51
2310191	21-009-019-00227-001	101000	OLIVAR-SIN VARIEDAD	S	35,13	0,57	0,57		0,57

**RESUMEN CRITERIOS DE SELECCIÓN****10.1.12 Agricultura de montaña con orientación ecológica en olivar****PUNTOS:** 14,00

	<b>PUNTOS</b>	
<b>Solicitantes de la medida 11, específica para la conversión o mantenimiento en agricultura ecológica</b>	3,00	S
<b>Porcentaje de superficie determinada en zonas con limitaciones naturales u otras limitaciones específicas ubicadas en las zonas de montaña</b>	4,00	100.0%
<b>Porcentaje de superficie determinada situada en zonas RAMSAR</b>	0,00	0.0%
<b>Porcentaje de superficie determinada en zonas vulnerables a la contaminación por nitratos</b>	0,00	0.0%
<b>Mayor pendiente media</b>	3,00	29.16%
<b>Porcentaje de superficie determinada en Red Natura 2000</b>	4,00	100.0%





**DETALLE CRITERIOS DE SELECCIÓN****10.1.12 Agricultura de montaña con orientación ecológica en olivar****PUNTOS:** 14,00**Solicitantes de la medida 11, específica para la conversión o mantenimiento en agricultura ecológica****PUNTOS:** 3,00 S**Porcentaje de superficie determinada en zonas con limitaciones naturales u otras limitaciones específicas ubicadas en las zonas de montaña****PUNTOS:** 4,00 100.0%

<u>REF.</u>	<u>REFERENCIA SIGPAC</u>	<u>CULTIVO DESCRIPCIÓN CULTIVO</u>	<u>S/R</u>	<u>SUP. COMPROM. (ha)</u>	<u>SUP. CUMPLE (ha)</u>
2310179	21-009-015-00007-002	101000 OLIVAR-SIN VARIEDAD	S	0,89	0,89
2310180	21-009-016-00079-002	101000 OLIVAR-SIN VARIEDAD	S	1,69	1,69
2310181	21-009-016-00126-002	101000 OLIVAR-SIN VARIEDAD	S	1,81	1,81
2310182	21-009-016-00128-001	101000 OLIVAR-SIN VARIEDAD	S	0,49	0,49
2310187	21-009-016-00140-002	101000 OLIVAR-SIN VARIEDAD	S	1,58	1,58
2310186	21-009-016-00141-002	101000 OLIVAR-SIN VARIEDAD	S	0,63	0,63
2310188	21-009-016-00142-001	101000 OLIVAR-SIN VARIEDAD	S	0,51	0,51
2310185	21-009-016-00179-004	101000 OLIVAR-SIN VARIEDAD	S	0,34	0,34
2310183	21-009-016-00225-002	101000 OLIVAR-SIN VARIEDAD	S	0,33	0,33
2310191	21-009-019-00227-001	101000 OLIVAR-SIN VARIEDAD	S	0,57	0,57

**Porcentaje de superficie determinada situada en zonas RAMSAR****PUNTOS:** 0,00 0.0%

<u>REF.</u>	<u>REFERENCIA SIGPAC</u>	<u>CULTIVO DESCRIPCIÓN CULTIVO</u>	<u>S/R</u>	<u>SUP. COMPROM. (ha)</u>	<u>SUP. CUMPLE (ha)</u>
2310179	21-009-015-00007-002	101000 OLIVAR-SIN VARIEDAD	S	0,89	0,00
2310180	21-009-016-00079-002	101000 OLIVAR-SIN VARIEDAD	S	1,69	0,00
2310181	21-009-016-00126-002	101000 OLIVAR-SIN VARIEDAD	S	1,81	0,00
2310182	21-009-016-00128-001	101000 OLIVAR-SIN VARIEDAD	S	0,49	0,00
2310187	21-009-016-00140-002	101000 OLIVAR-SIN VARIEDAD	S	1,58	0,00
2310186	21-009-016-00141-002	101000 OLIVAR-SIN VARIEDAD	S	0,63	0,00
2310188	21-009-016-00142-001	101000 OLIVAR-SIN VARIEDAD	S	0,51	0,00
2310185	21-009-016-00179-004	101000 OLIVAR-SIN VARIEDAD	S	0,34	0,00
2310183	21-009-016-00225-002	101000 OLIVAR-SIN VARIEDAD	S	0,33	0,00
2310191	21-009-019-00227-001	101000 OLIVAR-SIN VARIEDAD	S	0,57	0,00

**Porcentaje de superficie determinada en zonas vulnerables a la contaminación por nitratos****PUNTOS:** 0,00 0.0%

<u>REF.</u>	<u>REFERENCIA SIGPAC</u>	<u>CULTIVO DESCRIPCIÓN CULTIVO</u>	<u>S/R</u>	<u>SUP. COMPROM. (ha)</u>	<u>SUP. CUMPLE (ha)</u>
2310179	21-009-015-00007-002	101000 OLIVAR-SIN VARIEDAD	S	0,89	0,00
2310180	21-009-016-00079-002	101000 OLIVAR-SIN VARIEDAD	S	1,69	0,00
2310181	21-009-016-00126-002	101000 OLIVAR-SIN VARIEDAD	S	1,81	0,00
2310182	21-009-016-00128-001	101000 OLIVAR-SIN VARIEDAD	S	0,49	0,00
2310187	21-009-016-00140-002	101000 OLIVAR-SIN VARIEDAD	S	1,58	0,00
2310186	21-009-016-00141-002	101000 OLIVAR-SIN VARIEDAD	S	0,63	0,00
2310188	21-009-016-00142-001	101000 OLIVAR-SIN VARIEDAD	S	0,51	0,00
2310185	21-009-016-00179-004	101000 OLIVAR-SIN VARIEDAD	S	0,34	0,00
2310183	21-009-016-00225-002	101000 OLIVAR-SIN VARIEDAD	S	0,33	0,00
2310191	21-009-019-00227-001	101000 OLIVAR-SIN VARIEDAD	S	0,57	0,00

**Mayor pendiente media****PUNTOS:** 3,00 29.16%

<u>REF.</u>	<u>REFERENCIA SIGPAC</u>	<u>CULTIVO DESCRIPCIÓN CULTIVO</u>	<u>S/R</u>	<u>PENDIENTE MEDIA (%)</u>	<u>SUP. COMPROM. (ha)</u>
2310179	21-009-015-00007-002	101000 OLIVAR-SIN VARIEDAD	S	40,32	0,89
2310180	21-009-016-00079-002	101000 OLIVAR-SIN VARIEDAD	S	33,55	1,69
2310181	21-009-016-00126-002	101000 OLIVAR-SIN VARIEDAD	S	24,43	1,81



REF.	REFERENCIA SIGPAC	CULTIVO	DESCRIPCIÓN CULTIVO	S/R	PENDIENTE	SUP.
					MEDIA (%)	COMPROM.
					(ha)	(ha)
2310182	21-009-016-00128-001	101000	OLIVAR-SIN VARIEDAD	S	26,28	0,49
2310187	21-009-016-00140-002	101000	OLIVAR-SIN VARIEDAD	S	27,08	1,58
2310186	21-009-016-00141-002	101000	OLIVAR-SIN VARIEDAD	S	21,50	0,63
2310188	21-009-016-00142-001	101000	OLIVAR-SIN VARIEDAD	S	27,66	0,51
2310185	21-009-016-00179-004	101000	OLIVAR-SIN VARIEDAD	S	26,29	0,34
2310183	21-009-016-00225-002	101000	OLIVAR-SIN VARIEDAD	S	26,34	0,33
2310191	21-009-019-00227-001	101000	OLIVAR-SIN VARIEDAD	S	35,13	0,57

**Porcentaje de superficie determinada en Red Natura 2000**

PUNTOS: 4,00 100.0%

REF.	REFERENCIA SIGPAC	CULTIVO	DESCRIPCIÓN CULTIVO	S/R	SUP.	SUP.
					COMPROM.	CUMPLE
					(ha)	(ha)
2310179	21-009-015-00007-002	101000	OLIVAR-SIN VARIEDAD	S	0,89	0,89
2310180	21-009-016-00079-002	101000	OLIVAR-SIN VARIEDAD	S	1,69	1,69
2310181	21-009-016-00126-002	101000	OLIVAR-SIN VARIEDAD	S	1,81	1,81
2310182	21-009-016-00128-001	101000	OLIVAR-SIN VARIEDAD	S	0,49	0,49
2310187	21-009-016-00140-002	101000	OLIVAR-SIN VARIEDAD	S	1,58	1,58
2310186	21-009-016-00141-002	101000	OLIVAR-SIN VARIEDAD	S	0,63	0,63
2310188	21-009-016-00142-001	101000	OLIVAR-SIN VARIEDAD	S	0,51	0,51
2310185	21-009-016-00179-004	101000	OLIVAR-SIN VARIEDAD	S	0,34	0,34
2310183	21-009-016-00225-002	101000	OLIVAR-SIN VARIEDAD	S	0,33	0,33
2310191	21-009-019-00227-001	101000	OLIVAR-SIN VARIEDAD	S	0,57	0,57



<u>APELLIDOS Y NOMBRE / RAZÓN SOCIAL</u>		<u>NIF</u>	<u>EXPEDIENTE</u>	<u>SUP. COMPROMETIDA</u>				
				<u>(ha)</u>				
VALERO MOYA JOSEFA		75532331D	5007868	9.88				
<b>RESOLUCIÓN</b>								
<b>ADMITIDO</b>								
<b>IMPORTE POR ANUALIDAD</b>								
		<b>2015</b>	<b>2016</b>	<b>2017</b>	<b>2018</b>	<b>2019</b>		
<b>IMPORTE MÁXIMO SUBVENCIONABLE</b>		1.127,70 €	1.127,70 €	1.127,70 €	1.127,70 €	1.127,70 €		
<b>IMPORTE MEDIO DE TRANSFERENCIA (€/ha)</b>		114,14 €	114,14 €	114,14 €	114,14 €	114,14 €		
<b>RECINTOS COMPROMETIDOS</b>								
<u>REF.</u>	<u>REFERENCIA SIGPAC</u>	<u>CULTIVO</u>	<u>DESCRIPCIÓN CULTIVO</u>	<u>PEND. MEDIA</u>	<u>SUP. DEC. ADMIN.</u>	<u>SUP. CERT.</u>	<u>SUP. CAMPO</u>	<u>SUP. COMPROM.</u>
				<u>S/R</u>	<u>(%)</u>	<u>(ha)</u>	<u>(ha)</u>	<u>(ha)</u>
2307394	21-016-011-00042-006	101000	OLIVAR-SIN VARIEDAD	S	36,82	8,62	8,62	8,62
2307395	21-016-011-00041-002	101000	OLIVAR-SIN VARIEDAD	S	37,14	1,01	1,01	1,01
2307396	21-016-011-00042-008	101000	OLIVAR-SIN VARIEDAD	S	26,20	0,03	0,03	0,03
2307397	21-016-011-00042-003	101000	OLIVAR-SIN VARIEDAD	S	36,05	0,22	0,22	0,22

### RESUMEN CRITERIOS DE SELECCIÓN

<b>10.1.12 Agricultura de montaña con orientación ecológica en olivar</b>		<b>PUNTOS: 14,00</b>	
		<b>PUNTOS</b>	
<b>Solicitantes de la medida 11, específica para la conversión o mantenimiento en agricultura ecológica</b>		3,00	S
<b>Porcentaje de superficie determinada en zonas con limitaciones naturales u otras limitaciones específicas ubicadas en las zonas de montaña</b>		4,00	100.0%
<b>Porcentaje de superficie determinada situada en zonas RAMSAR</b>		0,00	0.0%
<b>Porcentaje de superficie determinada en zonas vulnerables a la contaminación por nitratos</b>		0,00	0.0%
<b>Mayor pendiente media</b>		3,00	36.8%
<b>Porcentaje de superficie determinada en Red Natura 2000</b>		4,00	100.0%



**DETALLE CRITERIOS DE SELECCIÓN****10.1.12 Agricultura de montaña con orientación ecológica en olivar****PUNTOS:** 14,00**Solicitantes de la medida 11, específica para la conversión o mantenimiento en agricultura ecológica****PUNTOS:** 3,00 S**Porcentaje de superficie determinada en zonas con limitaciones naturales u otras limitaciones específicas ubicadas en las zonas de montaña****PUNTOS:** 4,00 100.0%

<u>REF.</u>	<u>REFERENCIA SIGPAC</u>	<u>CULTIVO</u>	<u>DESCRIPCIÓN CULTIVO</u>	<u>S/R</u>	<u>SUP. COMPROM.</u> <u>(ha)</u>	<u>SUP. CUMPLE</u> <u>(ha)</u>
2307395	21-016-011-00041-002	101000	OLIVAR-SIN VARIEDAD	S	1,01	1,01
2307397	21-016-011-00042-003	101000	OLIVAR-SIN VARIEDAD	S	0,22	0,22
2307394	21-016-011-00042-006	101000	OLIVAR-SIN VARIEDAD	S	8,62	8,62
2307396	21-016-011-00042-008	101000	OLIVAR-SIN VARIEDAD	S	0,03	0,03

**Porcentaje de superficie determinada situada en zonas RAMSAR****PUNTOS:** 0,00 0.0%

<u>REF.</u>	<u>REFERENCIA SIGPAC</u>	<u>CULTIVO</u>	<u>DESCRIPCIÓN CULTIVO</u>	<u>S/R</u>	<u>SUP. COMPROM.</u> <u>(ha)</u>	<u>SUP. CUMPLE</u> <u>(ha)</u>
2307395	21-016-011-00041-002	101000	OLIVAR-SIN VARIEDAD	S	1,01	0,00
2307397	21-016-011-00042-003	101000	OLIVAR-SIN VARIEDAD	S	0,22	0,00
2307394	21-016-011-00042-006	101000	OLIVAR-SIN VARIEDAD	S	8,62	0,00
2307396	21-016-011-00042-008	101000	OLIVAR-SIN VARIEDAD	S	0,03	0,00

**Porcentaje de superficie determinada en zonas vulnerables a la contaminación por nitratos****PUNTOS:** 0,00 0.0%


<u>REF.</u>	<u>REFERENCIA SIGPAC</u>	<u>CULTIVO</u>	<u>DESCRIPCIÓN CULTIVO</u>	<u>S/R</u>	<u>SUP. COMPROM.</u> <u>(ha)</u>	<u>SUP. CUMPLE</u> <u>(ha)</u>
2307395	21-016-011-00041-002	101000	OLIVAR-SIN VARIEDAD	S	1,01	0,00
2307397	21-016-011-00042-003	101000	OLIVAR-SIN VARIEDAD	S	0,22	0,00
2307394	21-016-011-00042-006	101000	OLIVAR-SIN VARIEDAD	S	8,62	0,00
2307396	21-016-011-00042-008	101000	OLIVAR-SIN VARIEDAD	S	0,03	0,00

**Mayor pendiente media****PUNTOS:** 3,00 36.8%

<u>REF.</u>	<u>REFERENCIA SIGPAC</u>	<u>CULTIVO</u>	<u>DESCRIPCIÓN CULTIVO</u>	<u>S/R</u>	<u>PENDIENTE MEDIA (%)</u>	<u>SUP. COMPROM.</u> <u>(ha)</u>
2307395	21-016-011-00041-002	101000	OLIVAR-SIN VARIEDAD	S	37,14	1,01
2307397	21-016-011-00042-003	101000	OLIVAR-SIN VARIEDAD	S	36,05	0,22
2307394	21-016-011-00042-006	101000	OLIVAR-SIN VARIEDAD	S	36,82	8,62
2307396	21-016-011-00042-008	101000	OLIVAR-SIN VARIEDAD	S	26,20	0,03

**Porcentaje de superficie determinada en Red Natura 2000****PUNTOS:** 4,00 100.0%

<u>REF.</u>	<u>REFERENCIA SIGPAC</u>	<u>CULTIVO</u>	<u>DESCRIPCIÓN CULTIVO</u>	<u>S/R</u>	<u>SUP. COMPROM.</u> <u>(ha)</u>	<u>SUP. CUMPLE</u> <u>(ha)</u>
2307395	21-016-011-00041-002	101000	OLIVAR-SIN VARIEDAD	S	1,01	1,01
2307397	21-016-011-00042-003	101000	OLIVAR-SIN VARIEDAD	S	0,22	0,22
2307394	21-016-011-00042-006	101000	OLIVAR-SIN VARIEDAD	S	8,62	8,62
2307396	21-016-011-00042-008	101000	OLIVAR-SIN VARIEDAD	S	0,03	0,03



<u>APELLIDOS Y NOMBRE / RAZÓN SOCIAL</u>		<u>NIF</u>	<u>EXPEDIENTE</u>	<u>SUP. COMPROMETIDA</u>					
				<u>(ha)</u>					
VALLEJO ARGUIN JOSE LUIS		08794084B	5007969	7.22					
<b>RESOLUCIÓN</b>									
<b>ADMITIDO</b>									
<b>IMPORTE POR ANUALIDAD</b>									
		<b>2015</b>	<b>2016</b>	<b>2017</b>	<b>2018</b>	<b>2019</b>			
<b>IMPORTE MÁXIMO SUBVENCIONABLE</b>		824,09 €	824,09 €	824,09 €	824,09 €	824,09 €			
<b>IMPORTE MEDIO DE TRANSFERENCIA (€/ha)</b>		114,14 €	114,14 €	114,14 €	114,14 €	114,14 €			
<b>RECINTOS COMPROMETIDOS</b>									
<u>REF.</u>	<u>REFERENCIA SIGPAC</u>	<u>CULTIVO</u>	<u>DESCRIPCIÓN CULTIVO</u>	<u>S/R</u>	<u>PEND. MEDIA (%)</u>	<u>SUP. DEC. ADMIN. (ha)</u>	<u>SUP. CERT. (ha)</u>	<u>SUP. CAMPO (ha)</u>	<u>SUP. COMPROM. (ha)</u>
2390907	21-020-001-00136-002	101000	OLIVAR-SIN VARIEDAD	S	30,36	0,53	0,53		0,53
2390908	21-020-002-00108-001	101000	OLIVAR-SIN VARIEDAD	S	34,18	2,10	2,10		2,10
2390909	21-020-002-00107-001	101000	OLIVAR-SIN VARIEDAD	S	32,47	2,93	2,93		2,93
2390912	21-020-001-00269-001	101000	OLIVAR-SIN VARIEDAD	S	45,21	1,17	1,17		1,17
2390914	21-020-002-00060-001	101000	OLIVAR-SIN VARIEDAD	S	23,05	0,17	0,17		0,17
2390915	21-020-001-00282-001	101000	OLIVAR-SIN VARIEDAD	S	35,56	0,32	0,32		0,32

**RESUMEN CRITERIOS DE SELECCIÓN**

<b>10.1.12 Agricultura de montaña con orientación ecológica en olivar</b>		<b>PUNTOS: 14,00</b>	
		<b>PUNTOS</b>	
<b>Solicitantes de la medida 11, específica para la conversión o mantenimiento en agricultura ecológica</b>		3,00	S
<b>Porcentaje de superficie determinada en zonas con limitaciones naturales u otras limitaciones específicas ubicadas en las zonas de montaña</b>		4,00	100.0%
<b>Porcentaje de superficie determinada situada en zonas RAMSAR</b>		0,00	0.0%
<b>Porcentaje de superficie determinada en zonas vulnerables a la contaminación por nitratos</b>		0,00	0.0%
<b>Mayor pendiente media</b>		3,00	34.79%
<b>Porcentaje de superficie determinada en Red Natura 2000</b>		4,00	100.0%



**DETALLE CRITERIOS DE SELECCIÓN****10.1.12 Agricultura de montaña con orientación ecológica en olivar****PUNTOS:** 14,00**Solicitantes de la medida 11, específica para la conversión o mantenimiento en agricultura ecológica****PUNTOS:** 3,00 S**Porcentaje de superficie determinada en zonas con limitaciones naturales u otras limitaciones específicas ubicadas en las zonas de montaña****PUNTOS:** 4,00 100.0%

<u>REF.</u>	<u>REFERENCIA SIGPAC</u>	<u>CULTIVO DESCRIPCIÓN CULTIVO</u>	<u>S/R</u>	<u>SUP. COMPROM.</u> <u>(ha)</u>	<u>SUP. CUMPLE</u> <u>(ha)</u>
2390907	21-020-001-00136-002	101000 OLIVAR-SIN VARIEDAD	S	0,53	0,53
2390912	21-020-001-00269-001	101000 OLIVAR-SIN VARIEDAD	S	1,17	1,17
2390915	21-020-001-00282-001	101000 OLIVAR-SIN VARIEDAD	S	0,32	0,32
2390914	21-020-002-00060-001	101000 OLIVAR-SIN VARIEDAD	S	0,17	0,17
2390909	21-020-002-00107-001	101000 OLIVAR-SIN VARIEDAD	S	2,93	2,93
2390908	21-020-002-00108-001	101000 OLIVAR-SIN VARIEDAD	S	2,10	2,10

**Porcentaje de superficie determinada situada en zonas RAMSAR****PUNTOS:** 0,00 0.0%

<u>REF.</u>	<u>REFERENCIA SIGPAC</u>	<u>CULTIVO DESCRIPCIÓN CULTIVO</u>	<u>S/R</u>	<u>SUP. COMPROM.</u> <u>(ha)</u>	<u>SUP. CUMPLE</u> <u>(ha)</u>
2390907	21-020-001-00136-002	101000 OLIVAR-SIN VARIEDAD	S	0,53	0,00
2390912	21-020-001-00269-001	101000 OLIVAR-SIN VARIEDAD	S	1,17	0,00
2390915	21-020-001-00282-001	101000 OLIVAR-SIN VARIEDAD	S	0,32	0,00
2390914	21-020-002-00060-001	101000 OLIVAR-SIN VARIEDAD	S	0,17	0,00
2390909	21-020-002-00107-001	101000 OLIVAR-SIN VARIEDAD	S	2,93	0,00
2390908	21-020-002-00108-001	101000 OLIVAR-SIN VARIEDAD	S	2,10	0,00

**Porcentaje de superficie determinada en zonas vulnerables a la contaminación por nitratos****PUNTOS:** 0,00 0.0%

<u>REF.</u>	<u>REFERENCIA SIGPAC</u>	<u>CULTIVO DESCRIPCIÓN CULTIVO</u>	<u>S/R</u>	<u>SUP. COMPROM.</u> <u>(ha)</u>	<u>SUP. CUMPLE</u> <u>(ha)</u>
2390907	21-020-001-00136-002	101000 OLIVAR-SIN VARIEDAD	S	0,53	0,00
2390912	21-020-001-00269-001	101000 OLIVAR-SIN VARIEDAD	S	1,17	0,00
2390915	21-020-001-00282-001	101000 OLIVAR-SIN VARIEDAD	S	0,32	0,00
2390914	21-020-002-00060-001	101000 OLIVAR-SIN VARIEDAD	S	0,17	0,00
2390909	21-020-002-00107-001	101000 OLIVAR-SIN VARIEDAD	S	2,93	0,00
2390908	21-020-002-00108-001	101000 OLIVAR-SIN VARIEDAD	S	2,10	0,00

**Mayor pendiente media****PUNTOS:** 3,00 34.79%

<u>REF.</u>	<u>REFERENCIA SIGPAC</u>	<u>CULTIVO DESCRIPCIÓN CULTIVO</u>	<u>S/R</u>	<u>PENDIENTE MEDIA (%)</u>	<u>SUP. COMPROM.</u> <u>(ha)</u>
2390907	21-020-001-00136-002	101000 OLIVAR-SIN VARIEDAD	S	30,36	0,53
2390912	21-020-001-00269-001	101000 OLIVAR-SIN VARIEDAD	S	45,21	1,17
2390915	21-020-001-00282-001	101000 OLIVAR-SIN VARIEDAD	S	35,56	0,32
2390914	21-020-002-00060-001	101000 OLIVAR-SIN VARIEDAD	S	23,05	0,17
2390909	21-020-002-00107-001	101000 OLIVAR-SIN VARIEDAD	S	32,47	2,93
2390908	21-020-002-00108-001	101000 OLIVAR-SIN VARIEDAD	S	34,18	2,10

**Porcentaje de superficie determinada en Red Natura 2000****PUNTOS:** 4,00 100.0%

<u>REF.</u>	<u>REFERENCIA SIGPAC</u>	<u>CULTIVO DESCRIPCIÓN CULTIVO</u>	<u>S/R</u>	<u>SUP. COMPROM.</u> <u>(ha)</u>	<u>SUP. CUMPLE</u> <u>(ha)</u>
2390907	21-020-001-00136-002	101000 OLIVAR-SIN VARIEDAD	S	0,53	0,53
2390912	21-020-001-00269-001	101000 OLIVAR-SIN VARIEDAD	S	1,17	1,17
2390915	21-020-001-00282-001	101000 OLIVAR-SIN VARIEDAD	S	0,32	0,32

<b>REF.</b>	<b>REFERENCIA SIGPAC</b>	<b>CULTIVO</b>	<b>DESCRIPCIÓN CULTIVO</b>	<b>S/R</b>	<b>SUP. COMPROM.</b> <b>(ha)</b>	<b>SUP. CUMPLE</b> <b>(ha)</b>
2390914	21-020-002-00060-001	101000	OLIVAR-SIN VARIEDAD	S	0,17	0,17
2390909	21-020-002-00107-001	101000	OLIVAR-SIN VARIEDAD	S	2,93	2,93
2390908	21-020-002-00108-001	101000	OLIVAR-SIN VARIEDAD	S	2,10	2,10



<u>APELLIDOS Y NOMBRE / RAZÓN SOCIAL</u>		<u>NIF</u>	<u>EXPEDIENTE</u>	<u>SUP. COMPROMETIDA</u>				
				<u>(ha)</u>				
VARGAS SOUSA RUT VIRGINIA		29438100D	5007756	9.77				
<b>RESOLUCIÓN</b>								
<b>ADMITIDO</b>								
<b>IMPORTE POR ANUALIDAD</b>								
		<b>2015</b>	<b>2016</b>	<b>2017</b>	<b>2018</b>	<b>2019</b>		
<b>IMPORTE MÁXIMO SUBVENCIONABLE</b>		1.115,15 €	1.115,15 €	1.115,15 €	1.115,15 €	1.115,15 €		
<b>IMPORTE MEDIO DE TRANSFERENCIA (€/ha)</b>		114,14 €	114,14 €	114,14 €	114,14 €	114,14 €		
<b>RECINTOS COMPROMETIDOS</b>								
<u>REF.</u>	<u>REFERENCIA SIGPAC</u>	<u>CULTIVO</u>	<u>DESCRIPCIÓN CULTIVO</u>	<u>PEND. MEDIA</u>	<u>SUP. DEC. ADMIN.</u>	<u>SUP. CERT.</u>	<u>SUP. CAMPO</u>	<u>SUP. COMPROM.</u>
				<u>S/R</u>	<u>(%)</u>	<u>(ha)</u>	<u>(ha)</u>	<u>(ha)</u>
2303080	21-061-004-00034-001	101000	OLIVAR-SIN VARIEDAD	S	26,91	0,38	0,38	0,38
2303081	21-061-004-00032-002	101000	OLIVAR-SIN VARIEDAD	S	22,56	0,94	0,94	0,94
2303082	21-061-004-00177-014	101000	OLIVAR-SIN VARIEDAD	S	26,77	4,63	5,13	4,63
2303083	21-061-004-00044-001	101000	OLIVAR-SIN VARIEDAD	S	25,32	1,22	1,22	1,22
2303084	21-061-004-00035-001	101000	OLIVAR-SIN VARIEDAD	S	24,43	0,95	0,95	0,95
2303085	21-061-004-00033-003	101000	OLIVAR-SIN VARIEDAD	S	24,32	1,65	1,65	1,65

**RESUMEN CRITERIOS DE SELECCIÓN****10.1.12 Agricultura de montaña con orientación ecológica en olivar****PUNTOS: 10,00**

	<u>PUNTOS</u>	
<b>Solicitantes de la medida 11, específica para la conversión o mantenimiento en agricultura ecológica</b>	3,00	S
<b>Porcentaje de superficie determinada en zonas con limitaciones naturales u otras limitaciones específicas ubicadas en las zonas de montaña</b>	4,00	100.0%
<b>Porcentaje de superficie determinada situada en zonas RAMSAR</b>	0,00	0.0%
<b>Porcentaje de superficie determinada en zonas vulnerables a la contaminación por nitratos</b>	0,00	0.0%
<b>Mayor pendiente media</b>	3,00	25.55%
<b>Porcentaje de superficie determinada en Red Natura 2000</b>	0,00	0.0%



**DETALLE CRITERIOS DE SELECCIÓN****10.1.12 Agricultura de montaña con orientación ecológica en olivar****PUNTOS:** 10,00**Solicitantes de la medida 11, específica para la conversión o mantenimiento en agricultura ecológica****PUNTOS:** 3,00 S**Porcentaje de superficie determinada en zonas con limitaciones naturales u otras limitaciones específicas ubicadas en las zonas de montaña****PUNTOS:** 4,00 100.0%

<u>REF.</u>	<u>REFERENCIA SIGPAC</u>	<u>CULTIVO DESCRIPCIÓN CULTIVO</u>	<u>S/R</u>	<u>SUP. COMPROM.</u> <u>(ha)</u>	<u>SUP. CUMPLE</u> <u>(ha)</u>
2303081	21-061-004-00032-002	101000 OLIVAR-SIN VARIEDAD	S	0,94	0,94
2303085	21-061-004-00033-003	101000 OLIVAR-SIN VARIEDAD	S	1,65	1,65
2303080	21-061-004-00034-001	101000 OLIVAR-SIN VARIEDAD	S	0,38	0,38
2303084	21-061-004-00035-001	101000 OLIVAR-SIN VARIEDAD	S	0,95	0,95
2303083	21-061-004-00044-001	101000 OLIVAR-SIN VARIEDAD	S	1,22	1,22
2303082	21-061-004-00177-014	101000 OLIVAR-SIN VARIEDAD	S	4,63	4,63

**Porcentaje de superficie determinada situada en zonas RAMSAR****PUNTOS:** 0,00 0.0%

<u>REF.</u>	<u>REFERENCIA SIGPAC</u>	<u>CULTIVO DESCRIPCIÓN CULTIVO</u>	<u>S/R</u>	<u>SUP. COMPROM.</u> <u>(ha)</u>	<u>SUP. CUMPLE</u> <u>(ha)</u>
2303081	21-061-004-00032-002	101000 OLIVAR-SIN VARIEDAD	S	0,94	0,00
2303085	21-061-004-00033-003	101000 OLIVAR-SIN VARIEDAD	S	1,65	0,00
2303080	21-061-004-00034-001	101000 OLIVAR-SIN VARIEDAD	S	0,38	0,00
2303084	21-061-004-00035-001	101000 OLIVAR-SIN VARIEDAD	S	0,95	0,00
2303083	21-061-004-00044-001	101000 OLIVAR-SIN VARIEDAD	S	1,22	0,00
2303082	21-061-004-00177-014	101000 OLIVAR-SIN VARIEDAD	S	4,63	0,00

**Porcentaje de superficie determinada en zonas vulnerables a la contaminación por nitratos****PUNTOS:** 0,00 0.0%

<u>REF.</u>	<u>REFERENCIA SIGPAC</u>	<u>CULTIVO DESCRIPCIÓN CULTIVO</u>	<u>S/R</u>	<u>SUP. COMPROM.</u> <u>(ha)</u>	<u>SUP. CUMPLE</u> <u>(ha)</u>
2303081	21-061-004-00032-002	101000 OLIVAR-SIN VARIEDAD	S	0,94	0,00
2303085	21-061-004-00033-003	101000 OLIVAR-SIN VARIEDAD	S	1,65	0,00
2303080	21-061-004-00034-001	101000 OLIVAR-SIN VARIEDAD	S	0,38	0,00
2303084	21-061-004-00035-001	101000 OLIVAR-SIN VARIEDAD	S	0,95	0,00
2303083	21-061-004-00044-001	101000 OLIVAR-SIN VARIEDAD	S	1,22	0,00
2303082	21-061-004-00177-014	101000 OLIVAR-SIN VARIEDAD	S	4,63	0,00

**Mayor pendiente media****PUNTOS:** 3,00 25.55%

<u>REF.</u>	<u>REFERENCIA SIGPAC</u>	<u>CULTIVO DESCRIPCIÓN CULTIVO</u>	<u>S/R</u>	<u>PENDIENTE MEDIA (%)</u>	<u>SUP. COMPROM.</u> <u>(ha)</u>
2303081	21-061-004-00032-002	101000 OLIVAR-SIN VARIEDAD	S	22,56	0,94
2303085	21-061-004-00033-003	101000 OLIVAR-SIN VARIEDAD	S	24,32	1,65
2303080	21-061-004-00034-001	101000 OLIVAR-SIN VARIEDAD	S	26,91	0,38
2303084	21-061-004-00035-001	101000 OLIVAR-SIN VARIEDAD	S	24,43	0,95
2303083	21-061-004-00044-001	101000 OLIVAR-SIN VARIEDAD	S	25,32	1,22
2303082	21-061-004-00177-014	101000 OLIVAR-SIN VARIEDAD	S	26,77	4,63

**Porcentaje de superficie determinada en Red Natura 2000****PUNTOS:** 0,00 0.0%

<u>REF.</u>	<u>REFERENCIA SIGPAC</u>	<u>CULTIVO DESCRIPCIÓN CULTIVO</u>	<u>S/R</u>	<u>SUP. COMPROM.</u> <u>(ha)</u>	<u>SUP. CUMPLE</u> <u>(ha)</u>
2303081	21-061-004-00032-002	101000 OLIVAR-SIN VARIEDAD	S	0,94	0,00
2303085	21-061-004-00033-003	101000 OLIVAR-SIN VARIEDAD	S	1,65	0,00
2303080	21-061-004-00034-001	101000 OLIVAR-SIN VARIEDAD	S	0,38	0,00



<b>REF.</b>	<b>REFERENCIA SIGPAC</b>	<b>CULTIVO</b>	<b>DESCRIPCIÓN CULTIVO</b>	<b>S/R</b>	<b>SUP. COMPROM.</b> <b>(ha)</b>	<b>SUP. CUMPLE</b> <b>(ha)</b>
2303084	21-061-004-00035-001	101000	OLIVAR-SIN VARIEDAD	S	0,95	0,00
2303083	21-061-004-00044-001	101000	OLIVAR-SIN VARIEDAD	S	1,22	0,00
2303082	21-061-004-00177-014	101000	OLIVAR-SIN VARIEDAD	S	4,63	0,00



<u>APELLIDOS Y NOMBRE / RAZÓN SOCIAL</u>		<u>NIF</u>	<u>EXPEDIENTE</u>	<u>SUP. COMPROMETIDA</u>				
				<u>(ha)</u>				
VAZQUEZ CAMPOS APOLONIO		75523195G	5007028	2.84				
<b>RESOLUCIÓN</b>								
<b>ADMITIDO</b>								
<b>IMPORTE POR ANUALIDAD</b>								
		<b>2015</b>	<b>2016</b>	<b>2017</b>	<b>2018</b>	<b>2019</b>		
<b>IMPORTE MÁXIMO SUBVENCIONABLE</b>		324,16 €	324,16 €	324,16 €	324,16 €	324,16 €		
<b>IMPORTE MEDIO DE TRANSFERENCIA (€/ha)</b>		114,14 €	114,14 €	114,14 €	114,14 €	114,14 €		
<b>RECINTOS COMPROMETIDOS</b>								
<u>REF.</u>	<u>REFERENCIA SIGPAC</u>	<u>CULTIVO</u>	<u>DESCRIPCIÓN CULTIVO</u>	<u>PEND. MEDIA</u>	<u>SUP. DEC. ADMIN.</u>	<u>SUP. CERT.</u>	<u>SUP. CAMPO</u>	<u>SUP. COMPROM.</u>
				<u>S/R</u>	<u>(%)</u>	<u>(ha)</u>	<u>(ha)</u>	<u>(ha)</u>
2908328	21-008-010-00038-001	101000	OLIVAR-SIN VARIEDAD	S	31,13	2,84	2,84	2,84

### RESUMEN CRITERIOS DE SELECCIÓN

<b>10.1.12 Agricultura de montaña con orientación ecológica en olivar</b>		<b>PUNTOS: 10,00</b>	
		<b>PUNTOS</b>	
Solicitantes de la medida 11, específica para la conversión o mantenimiento en agricultura ecológica		3,00	S
Porcentaje de superficie determinada en zonas con limitaciones naturales u otras limitaciones específicas ubicadas en las zonas de montaña		4,00	100.0%
Porcentaje de superficie determinada situada en zonas RAMSAR		0,00	0.0%
Porcentaje de superficie determinada en zonas vulnerables a la contaminación por nitratos		0,00	0.0%
Mayor pendiente media		3,00	31.13%
Porcentaje de superficie determinada en Red Natura 2000		0,00	0.0%



**DETALLE CRITERIOS DE SELECCIÓN****10.1.12 Agricultura de montaña con orientación ecológica en olivar PUNTOS: 10,00**

<b>Solicitantes de la medida 11, específica para la conversión o mantenimiento en agricultura ecológica</b>						<b>PUNTOS:</b>	3,00	S
<b>Porcentaje de superficie determinada en zonas con limitaciones naturales u otras limitaciones específicas ubicadas en las zonas de montaña</b>						<b>PUNTOS:</b>	4,00	100.0%
<u>REF.</u>	<u>REFERENCIA SIGPAC</u>	<u>CULTIVO</u>	<u>DESCRIPCIÓN CULTIVO</u>	<u>S/R</u>	<u>SUP. COMPROM. (ha)</u>	<u>SUP. CUMPLE (ha)</u>		
2908328	21-008-010-00038-001	101000	OLIVAR-SIN VARIEDAD	S	2,84	2,84		
<b>Porcentaje de superficie determinada situada en zonas RAMSAR</b>						<b>PUNTOS:</b>	0,00	0.0%
<u>REF.</u>	<u>REFERENCIA SIGPAC</u>	<u>CULTIVO</u>	<u>DESCRIPCIÓN CULTIVO</u>	<u>S/R</u>	<u>SUP. COMPROM. (ha)</u>	<u>SUP. CUMPLE (ha)</u>		
2908328	21-008-010-00038-001	101000	OLIVAR-SIN VARIEDAD	S	2,84	0,00		
<b>Porcentaje de superficie determinada en zonas vulnerables a la contaminación por nitratos</b>						<b>PUNTOS:</b>	0,00	0.0%
<u>REF.</u>	<u>REFERENCIA SIGPAC</u>	<u>CULTIVO</u>	<u>DESCRIPCIÓN CULTIVO</u>	<u>S/R</u>	<u>SUP. COMPROM. (ha)</u>	<u>SUP. CUMPLE (ha)</u>		
2908328	21-008-010-00038-001	101000	OLIVAR-SIN VARIEDAD	S	2,84	0,00		
<b>Mayor pendiente media</b>						<b>PUNTOS:</b>	3,00	31.13%
<u>REF.</u>	<u>REFERENCIA SIGPAC</u>	<u>CULTIVO</u>	<u>DESCRIPCIÓN CULTIVO</u>	<u>S/R</u>	<u>PENDIENTE MEDIA (%)</u>	<u>SUP. COMPROM. (ha)</u>		
2908328	21-008-010-00038-001	101000	OLIVAR-SIN VARIEDAD	S	31,13	2,84		
<b>Porcentaje de superficie determinada en Red Natura 2000</b>						<b>PUNTOS:</b>	0,00	0.0%
<u>REF.</u>	<u>REFERENCIA SIGPAC</u>	<u>CULTIVO</u>	<u>DESCRIPCIÓN CULTIVO</u>	<u>S/R</u>	<u>SUP. COMPROM. (ha)</u>	<u>SUP. CUMPLE (ha)</u>		
2908328	21-008-010-00038-001	101000	OLIVAR-SIN VARIEDAD	S	2,84	0,00		



<u>APELLIDOS Y NOMBRE / RAZÓN SOCIAL</u>		<u>NIF</u>	<u>EXPEDIENTE</u>	<u>SUP. COMPROMETIDA</u>				
				<u>(ha)</u>				
VAZQUEZ CHACÓN ADELAIDA		28280233P	5003755	2.49				
<b>RESOLUCIÓN</b>								
ADMITIDO								
<b>IMPORTE POR ANUALIDAD</b>								
		<b>2015</b>	<b>2016</b>	<b>2017</b>	<b>2018</b>	<b>2019</b>		
IMPORTE MÁXIMO SUBVENCIONABLE		284,21 €	284,21 €	284,21 €	284,21 €	284,21 €		
IMPORTE MEDIO DE TRANSFERENCIA (€/ha)		114,14 €	114,14 €	114,14 €	114,14 €	114,14 €		
<b>RECINTOS COMPROMETIDOS</b>								
<u>REF.</u>	<u>REFERENCIA SIGPAC</u>	<u>CULTIVO</u>	<u>DESCRIPCIÓN CULTIVO</u>	<u>PEND. MEDIA</u>	<u>SUP. DEC. ADMIN.</u>	<u>SUP. CERT.</u>	<u>SUP. CAMPO</u>	<u>SUP. COMPROM.</u>
				<u>S/R</u>	<u>(%)</u>	<u>(ha)</u>	<u>(ha)</u>	<u>(ha)</u>
2294830	21-068-020-00295-001	101000	OLIVAR-SIN VARIEDAD	S	41,11	2,19	2,19	2,19
2294831	21-068-020-00290-002	101000	OLIVAR-SIN VARIEDAD	S	56,08	0,30	0,30	0,30

### RESUMEN CRITERIOS DE SELECCIÓN

<b>10.1.12 Agricultura de montaña con orientación ecológica en olivar</b>		<b>PUNTOS: 14,00</b>	
		<b>PUNTOS</b>	
Solicitantes de la medida 11, específica para la conversión o mantenimiento en agricultura ecológica		3,00	S
Porcentaje de superficie determinada en zonas con limitaciones naturales u otras limitaciones específicas ubicadas en las zonas de montaña		4,00	100.0%
Porcentaje de superficie determinada situada en zonas RAMSAR		0,00	0.0%
Porcentaje de superficie determinada en zonas vulnerables a la contaminación por nitratos		0,00	0.0%
Mayor pendiente media		3,00	42.91%
Porcentaje de superficie determinada en Red Natura 2000		4,00	100.0%



**DETALLE CRITERIOS DE SELECCIÓN****10.1.12 Agricultura de montaña con orientación ecológica en olivar****PUNTOS:** 14,00**Solicitantes de la medida 11, específica para la conversión o mantenimiento en agricultura ecológica****PUNTOS:** 3,00 S**Porcentaje de superficie determinada en zonas con limitaciones naturales u otras limitaciones específicas ubicadas en las zonas de montaña****PUNTOS:** 4,00 100.0%

<u>REF.</u>	<u>REFERENCIA SIGPAC</u>	<u>CULTIVO</u>	<u>DESCRIPCIÓN CULTIVO</u>	<u>S/R</u>	<u>SUP. COMPROM.</u> <u>(ha)</u>	<u>SUP. CUMPLE</u> <u>(ha)</u>
2294831	21-068-020-00290-002	101000	OLIVAR-SIN VARIEDAD	S	0,30	0,30
2294830	21-068-020-00295-001	101000	OLIVAR-SIN VARIEDAD	S	2,19	2,19

**Porcentaje de superficie determinada situada en zonas RAMSAR****PUNTOS:** 0,00 0.0%

<u>REF.</u>	<u>REFERENCIA SIGPAC</u>	<u>CULTIVO</u>	<u>DESCRIPCIÓN CULTIVO</u>	<u>S/R</u>	<u>SUP. COMPROM.</u> <u>(ha)</u>	<u>SUP. CUMPLE</u> <u>(ha)</u>
2294831	21-068-020-00290-002	101000	OLIVAR-SIN VARIEDAD	S	0,30	0,00
2294830	21-068-020-00295-001	101000	OLIVAR-SIN VARIEDAD	S	2,19	0,00

**Porcentaje de superficie determinada en zonas vulnerables a la contaminación por nitratos****PUNTOS:** 0,00 0.0%

<u>REF.</u>	<u>REFERENCIA SIGPAC</u>	<u>CULTIVO</u>	<u>DESCRIPCIÓN CULTIVO</u>	<u>S/R</u>	<u>SUP. COMPROM.</u> <u>(ha)</u>	<u>SUP. CUMPLE</u> <u>(ha)</u>
2294831	21-068-020-00290-002	101000	OLIVAR-SIN VARIEDAD	S	0,30	0,00
2294830	21-068-020-00295-001	101000	OLIVAR-SIN VARIEDAD	S	2,19	0,00

**Mayor pendiente media****PUNTOS:** 3,00 42.91%

<u>REF.</u>	<u>REFERENCIA SIGPAC</u>	<u>CULTIVO</u>	<u>DESCRIPCIÓN CULTIVO</u>	<u>S/R</u>	<u>PENDIENTE MEDIA (%)</u>	<u>SUP. COMPROM.</u> <u>(ha)</u>
2294831	21-068-020-00290-002	101000	OLIVAR-SIN VARIEDAD	S	56,08	0,30
2294830	21-068-020-00295-001	101000	OLIVAR-SIN VARIEDAD	S	41,11	2,19

**Porcentaje de superficie determinada en Red Natura 2000****PUNTOS:** 4,00 100.0%

<u>REF.</u>	<u>REFERENCIA SIGPAC</u>	<u>CULTIVO</u>	<u>DESCRIPCIÓN CULTIVO</u>	<u>S/R</u>	<u>SUP. COMPROM.</u> <u>(ha)</u>	<u>SUP. CUMPLE</u> <u>(ha)</u>
2294831	21-068-020-00290-002	101000	OLIVAR-SIN VARIEDAD	S	0,30	0,30
2294830	21-068-020-00295-001	101000	OLIVAR-SIN VARIEDAD	S	2,19	2,19



<u>APELLIDOS Y NOMBRE / RAZÓN SOCIAL</u>		<u>NIF</u>	<u>EXPEDIENTE</u>	<u>SUP. COMPROMETIDA</u>				
				<u>(ha)</u>				
VAZQUEZ DE TOVAR ESPERANZA		29316431X	5009081	9.66				
<b>RESOLUCIÓN</b>								
<b>ADMITIDO</b>								
<b>IMPORTE POR ANUALIDAD</b>								
		<b>2015</b>	<b>2016</b>	<b>2017</b>	<b>2018</b>	<b>2019</b>		
<b>IMPORTE MÁXIMO SUBVENCIONABLE</b>		1.102,59 €	1.102,59 €	1.102,59 €	1.102,59 €	1.102,59 €		
<b>IMPORTE MEDIO DE TRANSFERENCIA (€/ha)</b>		114,14 €	114,14 €	114,14 €	114,14 €	114,14 €		
<b>RECINTOS COMPROMETIDOS</b>								
<u>REF.</u>	<u>REFERENCIA SIGPAC</u>	<u>CULTIVO</u>	<u>DESCRIPCIÓN CULTIVO</u>	<u>PEND. MEDIA</u>	<u>SUP. DEC. ADMIN.</u>	<u>SUP. CERT.</u>	<u>SUP. CAMPO</u>	<u>SUP. COMPROM.</u>
				<u>S/R</u>	<u>(%)</u>	<u>(ha)</u>	<u>(ha)</u>	<u>(ha)</u>
2340878	21-007-001-00051-001	101000	OLIVAR-SIN VARIEDAD	S	28,59	0,67	0,67	0,67
2340879	21-007-001-00066-001	101000	OLIVAR-SIN VARIEDAD	S	23,00	5,30	5,30	5,30
2340882	21-007-001-00052-002	101000	OLIVAR-SIN VARIEDAD	S	46,13	3,69	3,69	3,69

### RESUMEN CRITERIOS DE SELECCIÓN

<b>10.1.12 Agricultura de montaña con orientación ecológica en olivar</b>		<b>PUNTOS: 14,00</b>
	<b>PUNTOS</b>	
Solicitantes de la medida 11, específica para la conversión o mantenimiento en agricultura ecológica	3,00	S
Porcentaje de superficie determinada en zonas con limitaciones naturales u otras limitaciones específicas ubicadas en las zonas de montaña	4,00	100.0%
Porcentaje de superficie determinada situada en zonas RAMSAR	0,00	0.0%
Porcentaje de superficie determinada en zonas vulnerables a la contaminación por nitratos	0,00	0.0%
Mayor pendiente media	3,00	32.22%
Porcentaje de superficie determinada en Red Natura 2000	4,00	100.0%



**DETALLE CRITERIOS DE SELECCIÓN****10.1.12 Agricultura de montaña con orientación ecológica en olivar****PUNTOS:** 14,00**Solicitantes de la medida 11, específica para la conversión o mantenimiento en agricultura ecológica****PUNTOS:** 3,00 S**Porcentaje de superficie determinada en zonas con limitaciones naturales u otras limitaciones específicas ubicadas en las zonas de montaña****PUNTOS:** 4,00 100.0%

<u>REF.</u>	<u>REFERENCIA SIGPAC</u>	<u>CULTIVO</u>	<u>DESCRIPCIÓN CULTIVO</u>	<u>S/R</u>	<u>SUP. COMPROM.</u> <u>(ha)</u>	<u>SUP. CUMPLE</u> <u>(ha)</u>
2340878	21-007-001-00051-001	101000	OLIVAR-SIN VARIEDAD	S	0,67	0,67
2340882	21-007-001-00052-002	101000	OLIVAR-SIN VARIEDAD	S	3,69	3,69
2340879	21-007-001-00066-001	101000	OLIVAR-SIN VARIEDAD	S	5,30	5,30

**Porcentaje de superficie determinada situada en zonas RAMSAR****PUNTOS:** 0,00 0.0%

<u>REF.</u>	<u>REFERENCIA SIGPAC</u>	<u>CULTIVO</u>	<u>DESCRIPCIÓN CULTIVO</u>	<u>S/R</u>	<u>SUP. COMPROM.</u> <u>(ha)</u>	<u>SUP. CUMPLE</u> <u>(ha)</u>
2340878	21-007-001-00051-001	101000	OLIVAR-SIN VARIEDAD	S	0,67	0,00
2340882	21-007-001-00052-002	101000	OLIVAR-SIN VARIEDAD	S	3,69	0,00
2340879	21-007-001-00066-001	101000	OLIVAR-SIN VARIEDAD	S	5,30	0,00

**Porcentaje de superficie determinada en zonas vulnerables a la contaminación por nitratos****PUNTOS:** 0,00 0.0%

<u>REF.</u>	<u>REFERENCIA SIGPAC</u>	<u>CULTIVO</u>	<u>DESCRIPCIÓN CULTIVO</u>	<u>S/R</u>	<u>SUP. COMPROM.</u> <u>(ha)</u>	<u>SUP. CUMPLE</u> <u>(ha)</u>
2340878	21-007-001-00051-001	101000	OLIVAR-SIN VARIEDAD	S	0,67	0,00
2340882	21-007-001-00052-002	101000	OLIVAR-SIN VARIEDAD	S	3,69	0,00
2340879	21-007-001-00066-001	101000	OLIVAR-SIN VARIEDAD	S	5,30	0,00

**Mayor pendiente media****PUNTOS:** 3,00 32.22%

<u>REF.</u>	<u>REFERENCIA SIGPAC</u>	<u>CULTIVO</u>	<u>DESCRIPCIÓN CULTIVO</u>	<u>S/R</u>	<u>PENDIENTE MEDIA (%)</u>	<u>SUP. COMPROM.</u> <u>(ha)</u>
2340878	21-007-001-00051-001	101000	OLIVAR-SIN VARIEDAD	S	28,59	0,67
2340882	21-007-001-00052-002	101000	OLIVAR-SIN VARIEDAD	S	46,13	3,69
2340879	21-007-001-00066-001	101000	OLIVAR-SIN VARIEDAD	S	23,00	5,30

**Porcentaje de superficie determinada en Red Natura 2000****PUNTOS:** 4,00 100.0%

<u>REF.</u>	<u>REFERENCIA SIGPAC</u>	<u>CULTIVO</u>	<u>DESCRIPCIÓN CULTIVO</u>	<u>S/R</u>	<u>SUP. COMPROM.</u> <u>(ha)</u>	<u>SUP. CUMPLE</u> <u>(ha)</u>
2340878	21-007-001-00051-001	101000	OLIVAR-SIN VARIEDAD	S	0,67	0,67
2340882	21-007-001-00052-002	101000	OLIVAR-SIN VARIEDAD	S	3,69	3,69
2340879	21-007-001-00066-001	101000	OLIVAR-SIN VARIEDAD	S	5,30	5,30



<u>APELLIDOS Y NOMBRE / RAZÓN SOCIAL</u>		<u>NIF</u>	<u>EXPEDIENTE</u>	<u>SUP. COMPROMETIDA</u>				
				<u>(ha)</u>				
VAZQUEZ DOMINGUEZ M <sup>a</sup> DEL MAR		29436196Z	5008855	13.44				
<b>RESOLUCIÓN</b>								
<b>ADMITIDO</b>								
<b>IMPORTE POR ANUALIDAD</b>								
		<b>2015</b>	<b>2016</b>	<b>2017</b>	<b>2018</b>	<b>2019</b>		
<b>IMPORTE MÁXIMO SUBVENCIONABLE</b>		1.534,04 €	1.534,04 €	1.534,04 €	1.534,04 €	1.534,04 €		
<b>IMPORTE MEDIO DE TRANSFERENCIA (€/ha)</b>		114,14 €	114,14 €	114,14 €	114,14 €	114,14 €		
<b>RECINTOS COMPROMETIDOS</b>								
<u>REF.</u>	<u>REFERENCIA SIGPAC</u>	<u>CULTIVO</u>	<u>DESCRIPCIÓN CULTIVO</u>	<u>PEND. MEDIA</u>	<u>SUP. DEC. ADMIN.</u>	<u>SUP. CERT.</u>	<u>SUP. CAMPO</u>	<u>SUP. COMPROM.</u>
				<u>S/R</u>	<u>(%)</u>	<u>(ha)</u>	<u>(ha)</u>	<u>(ha)</u>
2329878	21-051-002-00115-001	101000	OLIVAR-SIN VARIEDAD	S	48,03	5,42	5,42	5,42
2329879	21-051-005-00037-002	101000	OLIVAR-SIN VARIEDAD	S	39,85	1,53	1,53	1,53
2329880	21-051-005-00034-009	101000	OLIVAR-SIN VARIEDAD	S	28,73	2,66	2,66	2,66
2329881	21-051-005-00029-002	101000	OLIVAR-SIN VARIEDAD	S	27,81	3,83	3,83	3,83

**RESUMEN CRITERIOS DE SELECCIÓN**

<b>10.1.12 Agricultura de montaña con orientación ecológica en olivar</b>		<b>PUNTOS: 14,00</b>	
		<b>PUNTOS</b>	
Solicitantes de la medida 11, específica para la conversión o mantenimiento en agricultura ecológica		3,00	S
Porcentaje de superficie determinada en zonas con limitaciones naturales u otras limitaciones específicas ubicadas en las zonas de montaña		4,00	100.0%
Porcentaje de superficie determinada situada en zonas RAMSAR		0,00	0.0%
Porcentaje de superficie determinada en zonas vulnerables a la contaminación por nitratos		0,00	0.0%
Mayor pendiente media		3,00	37.52%
Porcentaje de superficie determinada en Red Natura 2000		4,00	100.0%





**DETALLE CRITERIOS DE SELECCIÓN****10.1.12 Agricultura de montaña con orientación ecológica en olivar****PUNTOS:** 14,00**Solicitantes de la medida 11, específica para la conversión o mantenimiento en agricultura ecológica****PUNTOS:** 3,00 S**Porcentaje de superficie determinada en zonas con limitaciones naturales u otras limitaciones específicas ubicadas en las zonas de montaña****PUNTOS:** 4,00 100.0%

<u>REF.</u>	<u>REFERENCIA SIGPAC</u>	<u>CULTIVO DESCRIPCIÓN CULTIVO</u>	<u>S/R</u>	<u>SUP. COMPROM.</u> <u>(ha)</u>	<u>SUP. CUMPLE</u> <u>(ha)</u>
2329878	21-051-002-00115-001	101000 OLIVAR-SIN VARIEDAD	S	5,42	5,42
2329881	21-051-005-00029-002	101000 OLIVAR-SIN VARIEDAD	S	3,83	3,83
2329880	21-051-005-00034-009	101000 OLIVAR-SIN VARIEDAD	S	2,66	2,66
2329879	21-051-005-00037-002	101000 OLIVAR-SIN VARIEDAD	S	1,53	1,53

**Porcentaje de superficie determinada situada en zonas RAMSAR****PUNTOS:** 0,00 0.0%

<u>REF.</u>	<u>REFERENCIA SIGPAC</u>	<u>CULTIVO DESCRIPCIÓN CULTIVO</u>	<u>S/R</u>	<u>SUP. COMPROM.</u> <u>(ha)</u>	<u>SUP. CUMPLE</u> <u>(ha)</u>
2329878	21-051-002-00115-001	101000 OLIVAR-SIN VARIEDAD	S	5,42	0,00
2329881	21-051-005-00029-002	101000 OLIVAR-SIN VARIEDAD	S	3,83	0,00
2329880	21-051-005-00034-009	101000 OLIVAR-SIN VARIEDAD	S	2,66	0,00
2329879	21-051-005-00037-002	101000 OLIVAR-SIN VARIEDAD	S	1,53	0,00

**Porcentaje de superficie determinada en zonas vulnerables a la contaminación por nitratos****PUNTOS:** 0,00 0.0%


<u>REF.</u>	<u>REFERENCIA SIGPAC</u>	<u>CULTIVO DESCRIPCIÓN CULTIVO</u>	<u>S/R</u>	<u>SUP. COMPROM.</u> <u>(ha)</u>	<u>SUP. CUMPLE</u> <u>(ha)</u>
2329878	21-051-002-00115-001	101000 OLIVAR-SIN VARIEDAD	S	5,42	0,00
2329881	21-051-005-00029-002	101000 OLIVAR-SIN VARIEDAD	S	3,83	0,00
2329880	21-051-005-00034-009	101000 OLIVAR-SIN VARIEDAD	S	2,66	0,00
2329879	21-051-005-00037-002	101000 OLIVAR-SIN VARIEDAD	S	1,53	0,00

**Mayor pendiente media****PUNTOS:** 3,00 37.52%

<u>REF.</u>	<u>REFERENCIA SIGPAC</u>	<u>CULTIVO DESCRIPCIÓN CULTIVO</u>	<u>S/R</u>	<u>PENDIENTE MEDIA (%)</u>	<u>SUP. COMPROM.</u> <u>(ha)</u>
2329878	21-051-002-00115-001	101000 OLIVAR-SIN VARIEDAD	S	48,03	5,42
2329881	21-051-005-00029-002	101000 OLIVAR-SIN VARIEDAD	S	27,81	3,83
2329880	21-051-005-00034-009	101000 OLIVAR-SIN VARIEDAD	S	28,73	2,66
2329879	21-051-005-00037-002	101000 OLIVAR-SIN VARIEDAD	S	39,85	1,53

**Porcentaje de superficie determinada en Red Natura 2000****PUNTOS:** 4,00 100.0%

<u>REF.</u>	<u>REFERENCIA SIGPAC</u>	<u>CULTIVO DESCRIPCIÓN CULTIVO</u>	<u>S/R</u>	<u>SUP. COMPROM.</u> <u>(ha)</u>	<u>SUP. CUMPLE</u> <u>(ha)</u>
2329878	21-051-002-00115-001	101000 OLIVAR-SIN VARIEDAD	S	5,42	5,42
2329881	21-051-005-00029-002	101000 OLIVAR-SIN VARIEDAD	S	3,83	3,83
2329880	21-051-005-00034-009	101000 OLIVAR-SIN VARIEDAD	S	2,66	2,66
2329879	21-051-005-00037-002	101000 OLIVAR-SIN VARIEDAD	S	1,53	1,53



<u>APELLIDOS Y NOMBRE / RAZÓN SOCIAL</u>		<u>NIF</u>	<u>EXPEDIENTE</u>	<u>SUP. COMPROMETIDA</u>				
				<u>(ha)</u>				
VAZQUEZ GARCIA JOSEFA		75538039J	5007956	1.74				
<u>RESOLUCIÓN</u>								
ADMITIDO								
<u>IMPORTE POR ANUALIDAD</u>								
		<u>2015</u>	<u>2016</u>	<u>2017</u>	<u>2018</u>	<u>2019</u>		
IMPORTE MÁXIMO SUBVENCIONABLE		198,60 €	198,60 €	198,60 €	198,60 €	198,60 €		
IMPORTE MEDIO DE TRANSFERENCIA (€/ha)		114,14 €	114,14 €	114,14 €	114,14 €	114,14 €		
<u>RECINTOS COMPROMETIDOS</u>								
<u>REF.</u>	<u>REFERENCIA SIGPAC</u>	<u>CULTIVO</u>	<u>DESCRIPCIÓN CULTIVO</u>	<u>PEND. MEDIA</u>	<u>SUP. DEC. ADMIN.</u>	<u>SUP. CERT.</u>	<u>SUP. CAMPO</u>	<u>SUP. COMPROM.</u>
				<u>S/R</u>	<u>(%)</u>	<u>(ha)</u>	<u>(ha)</u>	<u>(ha)</u>
2390786	21-068-020-00232-001	101000	OLIVAR-SIN VARIEDAD	S	28,42	1,11	1,11	1,11
2390787	21-068-020-00036-001	101000	OLIVAR-SIN VARIEDAD	S	29,32	0,63	0,63	0,63

**RESUMEN CRITERIOS DE SELECCIÓN**

<b>10.1.12 Agricultura de montaña con orientación ecológica en olivar</b>		<b>PUNTOS: 14,00</b>	
		<b>PUNTOS</b>	
Solicitantes de la medida 11, específica para la conversión o mantenimiento en agricultura ecológica		3,00	S
Porcentaje de superficie determinada en zonas con limitaciones naturales u otras limitaciones específicas ubicadas en las zonas de montaña		4,00	100.0%
Porcentaje de superficie determinada situada en zonas RAMSAR		0,00	0.0%
Porcentaje de superficie determinada en zonas vulnerables a la contaminación por nitratos		0,00	0.0%
Mayor pendiente media		3,00	28.75%
Porcentaje de superficie determinada en Red Natura 2000		4,00	100.0%



**DETALLE CRITERIOS DE SELECCIÓN****10.1.12 Agricultura de montaña con orientación ecológica en olivar****PUNTOS: 14,00****Solicitantes de la medida 11, específica para la conversión o mantenimiento en agricultura ecológica****PUNTOS: 3,00 S****Porcentaje de superficie determinada en zonas con limitaciones naturales u otras limitaciones específicas ubicadas en las zonas de montaña****PUNTOS: 4,00 100.0%**

<u>REF.</u>	<u>REFERENCIA SIGPAC</u>	<u>CULTIVO</u>	<u>DESCRIPCIÓN CULTIVO</u>	<u>S/R</u>	<u>SUP. COMPROM.</u> <u>(ha)</u>	<u>SUP. CUMPLE</u> <u>(ha)</u>
2390787	21-068-020-00036-001	101000	OLIVAR-SIN VARIEDAD	S	0,63	0,63
2390786	21-068-020-00232-001	101000	OLIVAR-SIN VARIEDAD	S	1,11	1,11

**Porcentaje de superficie determinada situada en zonas RAMSAR****PUNTOS: 0,00 0.0%**

<u>REF.</u>	<u>REFERENCIA SIGPAC</u>	<u>CULTIVO</u>	<u>DESCRIPCIÓN CULTIVO</u>	<u>S/R</u>	<u>SUP. COMPROM.</u> <u>(ha)</u>	<u>SUP. CUMPLE</u> <u>(ha)</u>
2390787	21-068-020-00036-001	101000	OLIVAR-SIN VARIEDAD	S	0,63	0,00
2390786	21-068-020-00232-001	101000	OLIVAR-SIN VARIEDAD	S	1,11	0,00

**Porcentaje de superficie determinada en zonas vulnerables a la contaminación por nitratos****PUNTOS: 0,00 0.0%**

<u>REF.</u>	<u>REFERENCIA SIGPAC</u>	<u>CULTIVO</u>	<u>DESCRIPCIÓN CULTIVO</u>	<u>S/R</u>	<u>SUP. COMPROM.</u> <u>(ha)</u>	<u>SUP. CUMPLE</u> <u>(ha)</u>
2390787	21-068-020-00036-001	101000	OLIVAR-SIN VARIEDAD	S	0,63	0,00
2390786	21-068-020-00232-001	101000	OLIVAR-SIN VARIEDAD	S	1,11	0,00

**Mayor pendiente media****PUNTOS: 3,00 28.75%**

<u>REF.</u>	<u>REFERENCIA SIGPAC</u>	<u>CULTIVO</u>	<u>DESCRIPCIÓN CULTIVO</u>	<u>S/R</u>	<u>PENDIENTE MEDIA (%)</u>	<u>SUP. COMPROM.</u> <u>(ha)</u>
2390787	21-068-020-00036-001	101000	OLIVAR-SIN VARIEDAD	S	29,32	0,63
2390786	21-068-020-00232-001	101000	OLIVAR-SIN VARIEDAD	S	28,42	1,11

**Porcentaje de superficie determinada en Red Natura 2000****PUNTOS: 4,00 100.0%**

<u>REF.</u>	<u>REFERENCIA SIGPAC</u>	<u>CULTIVO</u>	<u>DESCRIPCIÓN CULTIVO</u>	<u>S/R</u>	<u>SUP. COMPROM.</u> <u>(ha)</u>	<u>SUP. CUMPLE</u> <u>(ha)</u>
2390787	21-068-020-00036-001	101000	OLIVAR-SIN VARIEDAD	S	0,63	0,63
2390786	21-068-020-00232-001	101000	OLIVAR-SIN VARIEDAD	S	1,11	1,11



<u>APELLIDOS Y NOMBRE / RAZÓN SOCIAL</u>		<u>NIF</u>	<u>EXPEDIENTE</u>	<u>SUP. COMPROMETIDA</u>				
				<u>(ha)</u>				
VAZQUEZ LOPEZ JOSE ANGEL		29430720N	5008932	4.23				
<b>RESOLUCIÓN</b>								
ADMITIDO								
<b>IMPORTE POR ANUALIDAD</b>								
		<b>2015</b>	<b>2016</b>	<b>2017</b>	<b>2018</b>	<b>2019</b>		
IMPORTE MÁXIMO SUBVENCIONABLE		482,81 €	482,81 €	482,81 €	482,81 €	482,81 €		
IMPORTE MEDIO DE TRANSFERENCIA (€/ha)		114,14 €	114,14 €	114,14 €	114,14 €	114,14 €		
<b>RECINTOS COMPROMETIDOS</b>								
<u>REF.</u>	<u>REFERENCIA SIGPAC</u>	<u>CULTIVO</u>	<u>DESCRIPCIÓN CULTIVO</u>	<u>PEND. MEDIA</u>	<u>SUP. DEC. ADMIN.</u>	<u>SUP. CERT.</u>	<u>SUP. CAMPO</u>	<u>SUP. COMPROM.</u>
				<u>S/R</u>	<u>(%)</u>	<u>(ha)</u>	<u>(ha)</u>	<u>(ha)</u>
2932700	21-031-008-00333-011	101000	OLIVAR-SIN VARIEDAD	S	21,12	4,21	4,21	4,21
2932705	21-031-008-00333-003	101000	OLIVAR-SIN VARIEDAD	S	24,25	0,02	0,02	0,02

### RESUMEN CRITERIOS DE SELECCIÓN

<b>10.1.12 Agricultura de montaña con orientación ecológica en olivar</b>		<b>PUNTOS: 12,00</b>	
		<b>PUNTOS</b>	
<b>Solicitantes de la medida 11, específica para la conversión o mantenimiento en agricultura ecológica</b>		3,00	S
<b>Porcentaje de superficie determinada en zonas con limitaciones naturales u otras limitaciones específicas ubicadas en las zonas de montaña</b>		4,00	100.0%
<b>Porcentaje de superficie determinada situada en zonas RAMSAR</b>		0,00	0.0%
<b>Porcentaje de superficie determinada en zonas vulnerables a la contaminación por nitratos</b>		0,00	0.0%
<b>Mayor pendiente media</b>		1,00	21.14%
<b>Porcentaje de superficie determinada en Red Natura 2000</b>		4,00	100.0%



**DETALLE CRITERIOS DE SELECCIÓN****10.1.12 Agricultura de montaña con orientación ecológica en olivar****PUNTOS:** 12,00**Solicitantes de la medida 11, específica para la conversión o mantenimiento en agricultura ecológica****PUNTOS:** 3,00 S**Porcentaje de superficie determinada en zonas con limitaciones naturales u otras limitaciones específicas ubicadas en las zonas de montaña****PUNTOS:** 4,00 100.0%

<u>REF.</u>	<u>REFERENCIA SIGPAC</u>	<u>CULTIVO</u>	<u>DESCRIPCIÓN CULTIVO</u>	<u>S/R</u>	<u>SUP. COMPROM.</u> <u>(ha)</u>	<u>SUP. CUMPLE</u> <u>(ha)</u>
2932705	21-031-008-00333-003	101000	OLIVAR-SIN VARIEDAD	S	0,02	0,02
2932700	21-031-008-00333-011	101000	OLIVAR-SIN VARIEDAD	S	4,21	4,21

**Porcentaje de superficie determinada situada en zonas RAMSAR****PUNTOS:** 0,00 0.0%

<u>REF.</u>	<u>REFERENCIA SIGPAC</u>	<u>CULTIVO</u>	<u>DESCRIPCIÓN CULTIVO</u>	<u>S/R</u>	<u>SUP. COMPROM.</u> <u>(ha)</u>	<u>SUP. CUMPLE</u> <u>(ha)</u>
2932705	21-031-008-00333-003	101000	OLIVAR-SIN VARIEDAD	S	0,02	0,00
2932700	21-031-008-00333-011	101000	OLIVAR-SIN VARIEDAD	S	4,21	0,00

**Porcentaje de superficie determinada en zonas vulnerables a la contaminación por nitratos****PUNTOS:** 0,00 0.0%

<u>REF.</u>	<u>REFERENCIA SIGPAC</u>	<u>CULTIVO</u>	<u>DESCRIPCIÓN CULTIVO</u>	<u>S/R</u>	<u>SUP. COMPROM.</u> <u>(ha)</u>	<u>SUP. CUMPLE</u> <u>(ha)</u>
2932705	21-031-008-00333-003	101000	OLIVAR-SIN VARIEDAD	S	0,02	0,00
2932700	21-031-008-00333-011	101000	OLIVAR-SIN VARIEDAD	S	4,21	0,00

**Mayor pendiente media****PUNTOS:** 1,00 21.14%

<u>REF.</u>	<u>REFERENCIA SIGPAC</u>	<u>CULTIVO</u>	<u>DESCRIPCIÓN CULTIVO</u>	<u>S/R</u>	<u>PENDIENTE MEDIA (%)</u>	<u>SUP. COMPROM.</u> <u>(ha)</u>
2932705	21-031-008-00333-003	101000	OLIVAR-SIN VARIEDAD	S	24,25	0,02
2932700	21-031-008-00333-011	101000	OLIVAR-SIN VARIEDAD	S	21,12	4,21

**Porcentaje de superficie determinada en Red Natura 2000****PUNTOS:** 4,00 100.0%

<u>REF.</u>	<u>REFERENCIA SIGPAC</u>	<u>CULTIVO</u>	<u>DESCRIPCIÓN CULTIVO</u>	<u>S/R</u>	<u>SUP. COMPROM.</u> <u>(ha)</u>	<u>SUP. CUMPLE</u> <u>(ha)</u>
2932705	21-031-008-00333-003	101000	OLIVAR-SIN VARIEDAD	S	0,02	0,02
2932700	21-031-008-00333-011	101000	OLIVAR-SIN VARIEDAD	S	4,21	4,21



<u>APELLIDOS Y NOMBRE / RAZÓN SOCIAL</u>		<u>NIF</u>	<u>EXPEDIENTE</u>	<u>SUP. COMPROMETIDA</u>				
				<u>(ha)</u>				
VAZQUEZ MONTAÑO MARIA DOLORES		29433115S	5006639	6.26				
<b>RESOLUCIÓN</b>								
<b>ADMITIDO</b>								
<b>IMPORTE POR ANUALIDAD</b>								
		<b>2015</b>	<b>2016</b>	<b>2017</b>	<b>2018</b>	<b>2019</b>		
<b>IMPORTE MÁXIMO SUBVENCIONABLE</b>		714,52 €	714,52 €	714,52 €	714,52 €	714,52 €		
<b>IMPORTE MEDIO DE TRANSFERENCIA (€/ha)</b>		114,14 €	114,14 €	114,14 €	114,14 €	114,14 €		
<b>RECINTOS COMPROMETIDOS</b>								
<u>REF.</u>	<u>REFERENCIA SIGPAC</u>	<u>CULTIVO</u>	<u>DESCRIPCIÓN CULTIVO</u>	<u>PEND. MEDIA</u>	<u>SUP. DEC. ADMIN.</u>	<u>SUP. CERT.</u>	<u>SUP. CAMPO</u>	<u>SUP. COMPROM.</u>
				<u>S/R</u>	<u>(%)</u>	<u>(ha)</u>	<u>(ha)</u>	<u>(ha)</u>
2295878	21-008-010-00124-009	101000	OLIVAR-SIN VARIEDAD	S	31,41	5,58	5,59	5,58
2295879	21-008-010-00124-013	101000	OLIVAR-SIN VARIEDAD	S	22,28	0,68	0,68	0,68

### RESUMEN CRITERIOS DE SELECCIÓN

<b>10.1.12 Agricultura de montaña con orientación ecológica en olivar</b>		<b>PUNTOS: 10,00</b>
<b>Solicitantes de la medida 11, específica para la conversión o mantenimiento en agricultura ecológica</b>		<b>PUNTOS</b> 3,00 S
<b>Porcentaje de superficie determinada en zonas con limitaciones naturales u otras limitaciones específicas ubicadas en las zonas de montaña</b>		4,00 100.0%
<b>Porcentaje de superficie determinada situada en zonas RAMSAR</b>		0,00 0.0%
<b>Porcentaje de superficie determinada en zonas vulnerables a la contaminación por nitratos</b>		0,00 0.0%
<b>Mayor pendiente media</b>		3,00 30.42%
<b>Porcentaje de superficie determinada en Red Natura 2000</b>		0,00 0.0%



**DETALLE CRITERIOS DE SELECCIÓN****10.1.12 Agricultura de montaña con orientación ecológica en olivar****PUNTOS: 10,00****Solicitantes de la medida 11, específica para la conversión o mantenimiento en agricultura ecológica****PUNTOS: 3,00 S****Porcentaje de superficie determinada en zonas con limitaciones naturales u otras limitaciones específicas ubicadas en las zonas de montaña****PUNTOS: 4,00 100.0%**

<u>REF.</u>	<u>REFERENCIA SIGPAC</u>	<u>CULTIVO</u>	<u>DESCRIPCIÓN CULTIVO</u>	<u>S/R</u>	<u>SUP. COMPROM.</u> <u>(ha)</u>	<u>SUP. CUMPLE</u> <u>(ha)</u>
2295878	21-008-010-00124-009	101000	OLIVAR-SIN VARIEDAD	S	5,58	5,58
2295879	21-008-010-00124-013	101000	OLIVAR-SIN VARIEDAD	S	0,68	0,68

**Porcentaje de superficie determinada situada en zonas RAMSAR****PUNTOS: 0,00 0.0%**

<u>REF.</u>	<u>REFERENCIA SIGPAC</u>	<u>CULTIVO</u>	<u>DESCRIPCIÓN CULTIVO</u>	<u>S/R</u>	<u>SUP. COMPROM.</u> <u>(ha)</u>	<u>SUP. CUMPLE</u> <u>(ha)</u>
2295878	21-008-010-00124-009	101000	OLIVAR-SIN VARIEDAD	S	5,58	0,00
2295879	21-008-010-00124-013	101000	OLIVAR-SIN VARIEDAD	S	0,68	0,00

**Porcentaje de superficie determinada en zonas vulnerables a la contaminación por nitratos****PUNTOS: 0,00 0.0%**

<u>REF.</u>	<u>REFERENCIA SIGPAC</u>	<u>CULTIVO</u>	<u>DESCRIPCIÓN CULTIVO</u>	<u>S/R</u>	<u>SUP. COMPROM.</u> <u>(ha)</u>	<u>SUP. CUMPLE</u> <u>(ha)</u>
2295878	21-008-010-00124-009	101000	OLIVAR-SIN VARIEDAD	S	5,58	0,00
2295879	21-008-010-00124-013	101000	OLIVAR-SIN VARIEDAD	S	0,68	0,00

**Mayor pendiente media****PUNTOS: 3,00 30.42%**

<u>REF.</u>	<u>REFERENCIA SIGPAC</u>	<u>CULTIVO</u>	<u>DESCRIPCIÓN CULTIVO</u>	<u>S/R</u>	<u>PENDIENTE MEDIA (%)</u>	<u>SUP. COMPROM.</u> <u>(ha)</u>
2295878	21-008-010-00124-009	101000	OLIVAR-SIN VARIEDAD	S	31,41	5,58
2295879	21-008-010-00124-013	101000	OLIVAR-SIN VARIEDAD	S	22,28	0,68

**Porcentaje de superficie determinada en Red Natura 2000****PUNTOS: 0,00 0.0%**

<u>REF.</u>	<u>REFERENCIA SIGPAC</u>	<u>CULTIVO</u>	<u>DESCRIPCIÓN CULTIVO</u>	<u>S/R</u>	<u>SUP. COMPROM.</u> <u>(ha)</u>	<u>SUP. CUMPLE</u> <u>(ha)</u>
2295878	21-008-010-00124-009	101000	OLIVAR-SIN VARIEDAD	S	5,58	0,00
2295879	21-008-010-00124-013	101000	OLIVAR-SIN VARIEDAD	S	0,68	0,00



<u>APELLIDOS Y NOMBRE / RAZÓN SOCIAL</u>	<u>NIF</u>	<u>EXPEDIENTE</u>	<u>SUP. COMPROMETIDA (ha)</u>
VAZQUEZ SORIA DOLORES	29356853K	5008446	9.51
<b>RESOLUCIÓN ADMITIDO</b>			
<b>IMPORTE POR ANUALIDAD</b>			

	<u>2015</u>	<u>2016</u>	<u>2017</u>	<u>2018</u>	<u>2019</u>
IMPORTE MÁXIMO SUBVENCIONABLE	1.085,47 €	1.085,47 €	1.085,47 €	1.085,47 €	1.085,47 €
IMPORTE MEDIO DE TRANSFERENCIA (€/ha)	114,14 €	114,14 €	114,14 €	114,14 €	114,14 €

**RECINTOS COMPROMETIDOS**

<u>REF.</u>	<u>REFERENCIA SIGPAC</u>	<u>CULTIVO</u>	<u>DESCRIPCIÓN CULTIVO</u>	<u>PEND. MEDIA (%)</u>	<u>SUP. DEC. ADMIN. (ha)</u>	<u>SUP. CERT. (ha)</u>	<u>SUP. CAMPO (ha)</u>	<u>SUP. COMPROM. (ha)</u>
2920485	21-008-010-00051-003	101000	OLIVAR-SIN VARIEDAD	S 24,26	4,13	4,13		4,13
2920486	21-008-010-00129-002	101000	OLIVAR-SIN VARIEDAD	S 36,43	5,38	5,38	5,38	5,38

**INCIDENCIAS****INCIDENCIA DESCRIPCIÓN**

80403 Explotación no inscrita en SIPEA (anexo I, Orden 26 mayo 2015)  
Ref:2920484 Recinto:21-008-010-00047-001 Cultivo:101000 OLIVAR-SIN VARIEDAD Secano

**RESUMEN CRITERIOS DE SELECCIÓN**

**10.1.12 Agricultura de montaña con orientación ecológica en olivar** PUNTOS: 10,00

	<u>PUNTOS</u>	
Solicitantes de la medida 11, específica para la conversión o mantenimiento en agricultura ecológica	3,00	S
Porcentaje de superficie determinada en zonas con limitaciones naturales u otras limitaciones específicas ubicadas en las zonas de montaña	4,00	100.0%
Porcentaje de superficie determinada situada en zonas RAMSAR	0,00	0.0%
Porcentaje de superficie determinada en zonas vulnerables a la contaminación por nitratos	0,00	0.0%
Mayor pendiente media	3,00	31.14%
Porcentaje de superficie determinada en Red Natura 2000	0,00	0.0%





**DETALLE CRITERIOS DE SELECCIÓN****10.1.12 Agricultura de montaña con orientación ecológica en olivar****PUNTOS:** 10,00**Solicitantes de la medida 11, específica para la conversión o mantenimiento en agricultura ecológica****PUNTOS:** 3,00 S**Porcentaje de superficie determinada en zonas con limitaciones naturales u otras limitaciones específicas ubicadas en las zonas de montaña****PUNTOS:** 4,00 100.0%

<u>REF.</u>	<u>REFERENCIA SIGPAC</u>	<u>CULTIVO</u>	<u>DESCRIPCIÓN CULTIVO</u>	<u>S/R</u>	<u>SUP.</u> <u>COMPROM.</u> <u>(ha)</u>	<u>SUP.</u> <u>CUMPLE</u> <u>(ha)</u>
2920485	21-008-010-00051-003	101000	OLIVAR-SIN VARIEDAD	S	4,13	4,13
2920486	21-008-010-00129-002	101000	OLIVAR-SIN VARIEDAD	S	5,38	5,38

**Porcentaje de superficie determinada situada en zonas RAMSAR****PUNTOS:** 0,00 0.0%

<u>REF.</u>	<u>REFERENCIA SIGPAC</u>	<u>CULTIVO</u>	<u>DESCRIPCIÓN CULTIVO</u>	<u>S/R</u>	<u>SUP.</u> <u>COMPROM.</u> <u>(ha)</u>	<u>SUP.</u> <u>CUMPLE</u> <u>(ha)</u>
2920485	21-008-010-00051-003	101000	OLIVAR-SIN VARIEDAD	S	4,13	0,00
2920486	21-008-010-00129-002	101000	OLIVAR-SIN VARIEDAD	S	5,38	0,00

**Porcentaje de superficie determinada en zonas vulnerables a la contaminación por nitratos****PUNTOS:** 0,00 0.0%

<u>REF.</u>	<u>REFERENCIA SIGPAC</u>	<u>CULTIVO</u>	<u>DESCRIPCIÓN CULTIVO</u>	<u>S/R</u>	<u>SUP.</u> <u>COMPROM.</u> <u>(ha)</u>	<u>SUP.</u> <u>CUMPLE</u> <u>(ha)</u>
2920485	21-008-010-00051-003	101000	OLIVAR-SIN VARIEDAD	S	4,13	0,00
2920486	21-008-010-00129-002	101000	OLIVAR-SIN VARIEDAD	S	5,38	0,00

**Mayor pendiente media****PUNTOS:** 3,00 31.14%

<u>REF.</u>	<u>REFERENCIA SIGPAC</u>	<u>CULTIVO</u>	<u>DESCRIPCIÓN CULTIVO</u>	<u>S/R</u>	<u>PENDIENTE</u> <u>MEDIA (%)</u>	<u>SUP.</u> <u>COMPROM.</u> <u>(ha)</u>
2920485	21-008-010-00051-003	101000	OLIVAR-SIN VARIEDAD	S	24,26	4,13
2920486	21-008-010-00129-002	101000	OLIVAR-SIN VARIEDAD	S	36,43	5,38

**Porcentaje de superficie determinada en Red Natura 2000****PUNTOS:** 0,00 0.0%

<u>REF.</u>	<u>REFERENCIA SIGPAC</u>	<u>CULTIVO</u>	<u>DESCRIPCIÓN CULTIVO</u>	<u>S/R</u>	<u>SUP.</u> <u>COMPROM.</u> <u>(ha)</u>	<u>SUP.</u> <u>CUMPLE</u> <u>(ha)</u>
2920485	21-008-010-00051-003	101000	OLIVAR-SIN VARIEDAD	S	4,13	0,00
2920486	21-008-010-00129-002	101000	OLIVAR-SIN VARIEDAD	S	5,38	0,00



				<b>SUP. COMPROMETIDA</b>					
<b>APELLIDOS Y NOMBRE / RAZÓN SOCIAL</b>				<b>NIF</b>	<b>EXPEDIENTE</b>	<b>(ha)</b>			
VAZQUEZ VAZQUEZ ANTONIA				29430123J	5007632	5.35			
<b>RESOLUCIÓN</b>									
<b>ADMITIDO</b>									
<b>IMPORTE POR ANUALIDAD</b>									
				<b>2015</b>	<b>2016</b>	<b>2017</b>	<b>2018</b>	<b>2019</b>	
<b>IMPORTE MÁXIMO SUBVENCIONABLE</b>				610,65 €	610,65 €	610,65 €	610,65 €	610,65 €	
<b>IMPORTE MEDIO DE TRANSFERENCIA (€/ha)</b>				114,14 €	114,14 €	114,14 €	114,14 €	114,14 €	
<b>RECINTOS COMPROMETIDOS</b>									
<b>REF.</b>	<b>REFERENCIA SIGPAC</b>	<b>CULTIVO</b>	<b>DESCRIPCIÓN CULTIVO</b>	<b>S/R</b>	<b>PEND. MEDIA (%)</b>	<b>SUP. DEC. ADMIN. (ha)</b>	<b>SUP. CERT. (ha)</b>	<b>SUP. CAMPO (ha)</b>	<b>SUP. COMPROM. (ha)</b>
2911799	21-008-010-00191-001	101000	OLIVAR-SIN VARIEDAD	S	27,56	3,15	3,15		3,15
2911800	21-008-010-00210-003	101000	OLIVAR-SIN VARIEDAD	S	24,67	2,20	2,20		2,20

### RESUMEN CRITERIOS DE SELECCIÓN

<b>10.1.12 Agricultura de montaña con orientación ecológica en olivar</b>		<b>PUNTOS: 10,00</b>
<b>Solicitantes de la medida 11, específica para la conversión o mantenimiento en agricultura ecológica</b>		<b>PUNTOS</b> 3,00 S
<b>Porcentaje de superficie determinada en zonas con limitaciones naturales u otras limitaciones específicas ubicadas en las zonas de montaña</b>		4,00 100.0%
<b>Porcentaje de superficie determinada situada en zonas RAMSAR</b>		0,00 0.0%
<b>Porcentaje de superficie determinada en zonas vulnerables a la contaminación por nitratos</b>		0,00 0.0%
<b>Mayor pendiente media</b>		3,00 26.37%
<b>Porcentaje de superficie determinada en Red Natura 2000</b>		0,00 0.0%



**DETALLE CRITERIOS DE SELECCIÓN****10.1.12 Agricultura de montaña con orientación ecológica en olivar****PUNTOS: 10,00****Solicitantes de la medida 11, específica para la conversión o mantenimiento en agricultura ecológica****PUNTOS: 3,00 S****Porcentaje de superficie determinada en zonas con limitaciones naturales u otras limitaciones específicas ubicadas en las zonas de montaña****PUNTOS: 4,00 100.0%**

<u>REF.</u>	<u>REFERENCIA SIGPAC</u>	<u>CULTIVO</u>	<u>DESCRIPCIÓN CULTIVO</u>	<u>S/R</u>	<u>SUP. COMPROM.</u> <u>(ha)</u>	<u>SUP. CUMPLE</u> <u>(ha)</u>
2911799	21-008-010-00191-001	101000	OLIVAR-SIN VARIEDAD	S	3,15	3,15
2911800	21-008-010-00210-003	101000	OLIVAR-SIN VARIEDAD	S	2,20	2,20

**Porcentaje de superficie determinada situada en zonas RAMSAR****PUNTOS: 0,00 0.0%**

<u>REF.</u>	<u>REFERENCIA SIGPAC</u>	<u>CULTIVO</u>	<u>DESCRIPCIÓN CULTIVO</u>	<u>S/R</u>	<u>SUP. COMPROM.</u> <u>(ha)</u>	<u>SUP. CUMPLE</u> <u>(ha)</u>
2911799	21-008-010-00191-001	101000	OLIVAR-SIN VARIEDAD	S	3,15	0,00
2911800	21-008-010-00210-003	101000	OLIVAR-SIN VARIEDAD	S	2,20	0,00

**Porcentaje de superficie determinada en zonas vulnerables a la contaminación por nitratos****PUNTOS: 0,00 0.0%**

<u>REF.</u>	<u>REFERENCIA SIGPAC</u>	<u>CULTIVO</u>	<u>DESCRIPCIÓN CULTIVO</u>	<u>S/R</u>	<u>SUP. COMPROM.</u> <u>(ha)</u>	<u>SUP. CUMPLE</u> <u>(ha)</u>
2911799	21-008-010-00191-001	101000	OLIVAR-SIN VARIEDAD	S	3,15	0,00
2911800	21-008-010-00210-003	101000	OLIVAR-SIN VARIEDAD	S	2,20	0,00

**Mayor pendiente media****PUNTOS: 3,00 26.37%**

<u>REF.</u>	<u>REFERENCIA SIGPAC</u>	<u>CULTIVO</u>	<u>DESCRIPCIÓN CULTIVO</u>	<u>S/R</u>	<u>PENDIENTE MEDIA (%)</u>	<u>SUP. COMPROM.</u> <u>(ha)</u>
2911799	21-008-010-00191-001	101000	OLIVAR-SIN VARIEDAD	S	27,56	3,15
2911800	21-008-010-00210-003	101000	OLIVAR-SIN VARIEDAD	S	24,67	2,20

**Porcentaje de superficie determinada en Red Natura 2000****PUNTOS: 0,00 0.0%**

<u>REF.</u>	<u>REFERENCIA SIGPAC</u>	<u>CULTIVO</u>	<u>DESCRIPCIÓN CULTIVO</u>	<u>S/R</u>	<u>SUP. COMPROM.</u> <u>(ha)</u>	<u>SUP. CUMPLE</u> <u>(ha)</u>
2911799	21-008-010-00191-001	101000	OLIVAR-SIN VARIEDAD	S	3,15	0,00
2911800	21-008-010-00210-003	101000	OLIVAR-SIN VARIEDAD	S	2,20	0,00



<u>APELLIDOS Y NOMBRE / RAZÓN SOCIAL</u>		<u>NIF</u>	<u>EXPEDIENTE</u>	<u>SUP. COMPROMETIDA</u>				
				<u>(ha)</u>				
VELASCO DE LA CALLE ANA ISABEL		03442923F	5008332	3.45				
<b>RESOLUCIÓN</b>								
ADMITIDO								
<b>IMPORTE POR ANUALIDAD</b>								
		<b>2015</b>	<b>2016</b>	<b>2017</b>	<b>2018</b>	<b>2019</b>		
IMPORTE MÁXIMO SUBVENCIONABLE		393,78 €	393,78 €	393,78 €	393,78 €	393,78 €		
IMPORTE MEDIO DE TRANSFERENCIA (€/ha)		114,14 €	114,14 €	114,14 €	114,14 €	114,14 €		
<b>RECINTOS COMPROMETIDOS</b>								
<u>REF.</u>	<u>REFERENCIA SIGPAC</u>	<u>CULTIVO</u>	<u>DESCRIPCIÓN CULTIVO</u>	<u>PEND. MEDIA</u>	<u>SUP. DEC. ADMIN.</u>	<u>SUP. CERT.</u>	<u>SUP. CAMPO</u>	<u>SUP. COMPROM.</u>
				<u>S/R</u>	<u>(%)</u>	<u>(ha)</u>	<u>(ha)</u>	<u>(ha)</u>
2917671	21-008-010-00339-002	101000	OLIVAR-SIN VARIEDAD	S	27,05	1,74	1,74	1,74
2917672	21-008-010-00339-022	101000	OLIVAR-SIN VARIEDAD	S	34,42	1,72	1,71	1,71

**INCIDENCIAS****INCIDENCIA DESCRIPCIÓN**

80404 Recinto declarado que no cumple en su totalidad con las normas de producción ecológica (anexo I, Orden 26 de mayo de 2015)  
Ref:2917672 Recinto:21-008-010-00339-022 Cultivo:101000 OLIVAR-SIN VARIEDAD Secano Superficie Certificada (Ha):1,71

**RESUMEN CRITERIOS DE SELECCIÓN**

<b>10.1.12 Agricultura de montaña con orientación ecológica en olivar</b>		<b>PUNTOS: 10,00</b>	
		<b>PUNTOS</b>	
Solicitantes de la medida 11, específica para la conversión o mantenimiento en agricultura ecológica		3,00	S
Porcentaje de superficie determinada en zonas con limitaciones naturales u otras limitaciones específicas ubicadas en las zonas de montaña		4,00	100.0%
Porcentaje de superficie determinada situada en zonas RAMSAR		0,00	0.0%
Porcentaje de superficie determinada en zonas vulnerables a la contaminación por nitratos		0,00	0.0%
Mayor pendiente media		3,00	30.7%
Porcentaje de superficie determinada en Red Natura 2000		0,00	0.0%



**DETALLE CRITERIOS DE SELECCIÓN****10.1.12 Agricultura de montaña con orientación ecológica en olivar****PUNTOS: 10,00****Solicitantes de la medida 11, específica para la conversión o mantenimiento en agricultura ecológica****PUNTOS: 3,00 S****Porcentaje de superficie determinada en zonas con limitaciones naturales u otras limitaciones específicas ubicadas en las zonas de montaña****PUNTOS: 4,00 100.0%**

<u>REF.</u>	<u>REFERENCIA SIGPAC</u>	<u>CULTIVO</u>	<u>DESCRIPCIÓN CULTIVO</u>	<u>S/R</u>	<u>SUP. COMPROM.</u> <u>(ha)</u>	<u>SUP. CUMPLE</u> <u>(ha)</u>
2917671	21-008-010-00339-002	101000	OLIVAR-SIN VARIEDAD	S	1,74	1,74
2917672	21-008-010-00339-022	101000	OLIVAR-SIN VARIEDAD	S	1,71	1,71

**Porcentaje de superficie determinada situada en zonas RAMSAR****PUNTOS: 0,00 0.0%**

<u>REF.</u>	<u>REFERENCIA SIGPAC</u>	<u>CULTIVO</u>	<u>DESCRIPCIÓN CULTIVO</u>	<u>S/R</u>	<u>SUP. COMPROM.</u> <u>(ha)</u>	<u>SUP. CUMPLE</u> <u>(ha)</u>
2917671	21-008-010-00339-002	101000	OLIVAR-SIN VARIEDAD	S	1,74	0,00
2917672	21-008-010-00339-022	101000	OLIVAR-SIN VARIEDAD	S	1,71	0,00

**Porcentaje de superficie determinada en zonas vulnerables a la contaminación por nitratos****PUNTOS: 0,00 0.0%**

<u>REF.</u>	<u>REFERENCIA SIGPAC</u>	<u>CULTIVO</u>	<u>DESCRIPCIÓN CULTIVO</u>	<u>S/R</u>	<u>SUP. COMPROM.</u> <u>(ha)</u>	<u>SUP. CUMPLE</u> <u>(ha)</u>
2917671	21-008-010-00339-002	101000	OLIVAR-SIN VARIEDAD	S	1,74	0,00
2917672	21-008-010-00339-022	101000	OLIVAR-SIN VARIEDAD	S	1,71	0,00

**Mayor pendiente media****PUNTOS: 3,00 30.7%**

<u>REF.</u>	<u>REFERENCIA SIGPAC</u>	<u>CULTIVO</u>	<u>DESCRIPCIÓN CULTIVO</u>	<u>S/R</u>	<u>PENDIENTE MEDIA (%)</u>	<u>SUP. COMPROM.</u> <u>(ha)</u>
2917671	21-008-010-00339-002	101000	OLIVAR-SIN VARIEDAD	S	27,05	1,74
2917672	21-008-010-00339-022	101000	OLIVAR-SIN VARIEDAD	S	34,42	1,71

**Porcentaje de superficie determinada en Red Natura 2000****PUNTOS: 0,00 0.0%**

<u>REF.</u>	<u>REFERENCIA SIGPAC</u>	<u>CULTIVO</u>	<u>DESCRIPCIÓN CULTIVO</u>	<u>S/R</u>	<u>SUP. COMPROM.</u> <u>(ha)</u>	<u>SUP. CUMPLE</u> <u>(ha)</u>
2917671	21-008-010-00339-002	101000	OLIVAR-SIN VARIEDAD	S	1,74	0,00
2917672	21-008-010-00339-022	101000	OLIVAR-SIN VARIEDAD	S	1,71	0,00



<u>APELLIDOS Y NOMBRE / RAZÓN SOCIAL</u>		<u>NIF</u>	<u>EXPEDIENTE</u>	<u>SUP. COMPROMETIDA</u>				
				<u>(ha)</u>				
VELAURE RODRÍGUEZ VISITACIÓN		30213443E	5009713	1.76				
<b>RESOLUCIÓN</b>								
<b>ADMITIDO</b>								
<b>IMPORTE POR ANUALIDAD</b>								
		<b>2015</b>	<b>2016</b>	<b>2017</b>	<b>2018</b>	<b>2019</b>		
<b>IMPORTE MÁXIMO SUBVENCIONABLE</b>		200,89 €	200,89 €	200,89 €	200,89 €	200,89 €		
<b>IMPORTE MEDIO DE TRANSFERENCIA (€/ha)</b>		114,14 €	114,14 €	114,14 €	114,14 €	114,14 €		
<b>RECINTOS COMPROMETIDOS</b>								
<u>REF.</u>	<u>REFERENCIA SIGPAC</u>	<u>CULTIVO</u>	<u>DESCRIPCIÓN CULTIVO</u>	<u>PEND. MEDIA</u>	<u>SUP. DEC. ADMIN.</u>	<u>SUP. CERT.</u>	<u>SUP. CAMPO</u>	<u>SUP. COMPROM.</u>
				<u>S/R</u>	<u>(%)</u>	<u>(ha)</u>	<u>(ha)</u>	<u>(ha)</u>
2405939	21-008-010-00253-002	101000	OLIVAR-SIN VARIEDAD	S	21,69	0,45	0,45	0,45
2405940	21-008-010-00253-003	101000	OLIVAR-SIN VARIEDAD	S	24,48	1,31	1,31	1,31

### RESUMEN CRITERIOS DE SELECCIÓN

<b>10.1.12 Agricultura de montaña con orientación ecológica en olivar</b>		<b>PUNTOS: 8,00</b>	
		<b>PUNTOS</b>	
Solicitantes de la medida 11, específica para la conversión o mantenimiento en agricultura ecológica		3,00	S
Porcentaje de superficie determinada en zonas con limitaciones naturales u otras limitaciones específicas ubicadas en las zonas de montaña		4,00	100.0%
Porcentaje de superficie determinada situada en zonas RAMSAR		0,00	0.0%
Porcentaje de superficie determinada en zonas vulnerables a la contaminación por nitratos		0,00	0.0%
Mayor pendiente media		1,00	23.77%
Porcentaje de superficie determinada en Red Natura 2000		0,00	0.0%



**DETALLE CRITERIOS DE SELECCIÓN****10.1.12 Agricultura de montaña con orientación ecológica en olivar PUNTOS: 8,00****Solicitantes de la medida 11, específica para la conversión o mantenimiento en agricultura ecológica PUNTOS: 3,00 S****Porcentaje de superficie determinada en zonas con limitaciones naturales u otras limitaciones específicas ubicadas en las zonas de montaña PUNTOS: 4,00 100.0%**

<u>REF.</u>	<u>REFERENCIA SIGPAC</u>	<u>CULTIVO</u>	<u>DESCRIPCIÓN CULTIVO</u>	<u>S/R</u>	<u>SUP. COMPROM.</u> <u>(ha)</u>	<u>SUP. CUMPLE</u> <u>(ha)</u>
2405939	21-008-010-00253-002	101000	OLIVAR-SIN VARIEDAD	S	0,45	0,45
2405940	21-008-010-00253-003	101000	OLIVAR-SIN VARIEDAD	S	1,31	1,31

**Porcentaje de superficie determinada situada en zonas RAMSAR PUNTOS: 0,00 0.0%**

<u>REF.</u>	<u>REFERENCIA SIGPAC</u>	<u>CULTIVO</u>	<u>DESCRIPCIÓN CULTIVO</u>	<u>S/R</u>	<u>SUP. COMPROM.</u> <u>(ha)</u>	<u>SUP. CUMPLE</u> <u>(ha)</u>
2405939	21-008-010-00253-002	101000	OLIVAR-SIN VARIEDAD	S	0,45	0,00
2405940	21-008-010-00253-003	101000	OLIVAR-SIN VARIEDAD	S	1,31	0,00

**Porcentaje de superficie determinada en zonas vulnerables a la contaminación por nitratos PUNTOS: 0,00 0.0%**

<u>REF.</u>	<u>REFERENCIA SIGPAC</u>	<u>CULTIVO</u>	<u>DESCRIPCIÓN CULTIVO</u>	<u>S/R</u>	<u>SUP. COMPROM.</u> <u>(ha)</u>	<u>SUP. CUMPLE</u> <u>(ha)</u>
2405939	21-008-010-00253-002	101000	OLIVAR-SIN VARIEDAD	S	0,45	0,00
2405940	21-008-010-00253-003	101000	OLIVAR-SIN VARIEDAD	S	1,31	0,00

**Mayor pendiente media PUNTOS: 1,00 23.77%**

<u>REF.</u>	<u>REFERENCIA SIGPAC</u>	<u>CULTIVO</u>	<u>DESCRIPCIÓN CULTIVO</u>	<u>S/R</u>	<u>PENDIENTE MEDIA (%)</u>	<u>SUP. COMPROM.</u> <u>(ha)</u>
2405939	21-008-010-00253-002	101000	OLIVAR-SIN VARIEDAD	S	21,69	0,45
2405940	21-008-010-00253-003	101000	OLIVAR-SIN VARIEDAD	S	24,48	1,31

**Porcentaje de superficie determinada en Red Natura 2000 PUNTOS: 0,00 0.0%**

<u>REF.</u>	<u>REFERENCIA SIGPAC</u>	<u>CULTIVO</u>	<u>DESCRIPCIÓN CULTIVO</u>	<u>S/R</u>	<u>SUP. COMPROM.</u> <u>(ha)</u>	<u>SUP. CUMPLE</u> <u>(ha)</u>
2405939	21-008-010-00253-002	101000	OLIVAR-SIN VARIEDAD	S	0,45	0,00
2405940	21-008-010-00253-003	101000	OLIVAR-SIN VARIEDAD	S	1,31	0,00



<u>APELLIDOS Y NOMBRE / RAZÓN SOCIAL</u>		<u>NIF</u>	<u>EXPEDIENTE</u>	<u>SUP. COMPROMETIDA</u>				
				<u>(ha)</u>				
VELAZQUEZ GARCIA MARIA ISABEL		29432155K	5008363	4.71				
<b>RESOLUCIÓN ADMITIDO</b>								
<b>IMPORTE POR ANUALIDAD</b>								
		<b>2015</b>	<b>2016</b>	<b>2017</b>	<b>2018</b>	<b>2019</b>		
IMPORTE MÁXIMO SUBVENCIONABLE		537,60 €	537,60 €	537,60 €	537,60 €	537,60 €		
IMPORTE MEDIO DE TRANSFERENCIA (€/ha)		114,14 €	114,14 €	114,14 €	114,14 €	114,14 €		
<b>RECINTOS COMPROMETIDOS</b>								
<u>REF.</u>	<u>REFERENCIA SIGPAC</u>	<u>CULTIVO</u>	<u>DESCRIPCIÓN CULTIVO</u>	<u>PEND. MEDIA</u>	<u>SUP. DEC. ADMIN.</u>	<u>SUP. CERT.</u>	<u>SUP. CAMPO</u>	<u>SUP. COMPROM.</u>
				<u>S/R</u>	<u>(%)</u>	<u>(ha)</u>	<u>(ha)</u>	<u>(ha)</u>
2917827	21-008-010-00186-005	101000	OLIVAR-SIN VARIEDAD	S	27,21	4,71	4,71	4,71

### RESUMEN CRITERIOS DE SELECCIÓN

<b>10.1.12 Agricultura de montaña con orientación ecológica en olivar</b>		<b>PUNTOS: 10,00</b>	
		<b>PUNTOS</b>	
Solicitantes de la medida 11, específica para la conversión o mantenimiento en agricultura ecológica		3,00	S
Porcentaje de superficie determinada en zonas con limitaciones naturales u otras limitaciones específicas ubicadas en las zonas de montaña		4,00	100.0%
Porcentaje de superficie determinada situada en zonas RAMSAR		0,00	0.0%
Porcentaje de superficie determinada en zonas vulnerables a la contaminación por nitratos		0,00	0.0%
Mayor pendiente media		3,00	27.21%
Porcentaje de superficie determinada en Red Natura 2000		0,00	0.0%





**DETALLE CRITERIOS DE SELECCIÓN****10.1.12 Agricultura de montaña con orientación ecológica en olivar PUNTOS: 10,00**

<b>Solicitantes de la medida 11, específica para la conversión o mantenimiento en agricultura ecológica</b>						<b>PUNTOS:</b>	3,00	S
<b>Porcentaje de superficie determinada en zonas con limitaciones naturales u otras limitaciones específicas ubicadas en las zonas de montaña</b>						<b>PUNTOS:</b>	4,00	100.0%
<u>REF.</u>	<u>REFERENCIA SIGPAC</u>	<u>CULTIVO</u>	<u>DESCRIPCIÓN CULTIVO</u>	<u>S/R</u>		<u>SUP. COMPROM.</u> (ha)	<u>SUP. CUMPLE</u> (ha)	
2917827	21-008-010-00186-005	101000	OLIVAR-SIN VARIEDAD	S		4,71	4,71	
<b>Porcentaje de superficie determinada situada en zonas RAMSAR</b>						<b>PUNTOS:</b>	0,00	0.0%
<u>REF.</u>	<u>REFERENCIA SIGPAC</u>	<u>CULTIVO</u>	<u>DESCRIPCIÓN CULTIVO</u>	<u>S/R</u>		<u>SUP. COMPROM.</u> (ha)	<u>SUP. CUMPLE</u> (ha)	
2917827	21-008-010-00186-005	101000	OLIVAR-SIN VARIEDAD	S		4,71	0,00	
<b>Porcentaje de superficie determinada en zonas vulnerables a la contaminación por nitratos</b>						<b>PUNTOS:</b>	0,00	0.0%
<u>REF.</u>	<u>REFERENCIA SIGPAC</u>	<u>CULTIVO</u>	<u>DESCRIPCIÓN CULTIVO</u>	<u>S/R</u>		<u>SUP. COMPROM.</u> (ha)	<u>SUP. CUMPLE</u> (ha)	
2917827	21-008-010-00186-005	101000	OLIVAR-SIN VARIEDAD	S		4,71	0,00	
<b>Mayor pendiente media</b>						<b>PUNTOS:</b>	3,00	27.21%
<u>REF.</u>	<u>REFERENCIA SIGPAC</u>	<u>CULTIVO</u>	<u>DESCRIPCIÓN CULTIVO</u>	<u>S/R</u>	<u>PENDIENTE MEDIA (%)</u>	<u>SUP. COMPROM.</u> (ha)		
2917827	21-008-010-00186-005	101000	OLIVAR-SIN VARIEDAD	S	27,21	4,71		
<b>Porcentaje de superficie determinada en Red Natura 2000</b>						<b>PUNTOS:</b>	0,00	0.0%
<u>REF.</u>	<u>REFERENCIA SIGPAC</u>	<u>CULTIVO</u>	<u>DESCRIPCIÓN CULTIVO</u>	<u>S/R</u>		<u>SUP. COMPROM.</u> (ha)	<u>SUP. CUMPLE</u> (ha)	
2917827	21-008-010-00186-005	101000	OLIVAR-SIN VARIEDAD	S		4,71	0,00	



<u>APELLIDOS Y NOMBRE / RAZÓN SOCIAL</u>	<u>NIF</u>	<u>EXPEDIENTE</u>	<u>SUP. COMPROMETIDA (ha)</u>
VELO RAMOS CAROLINA	75517698G	5008525	3.07

**RESOLUCIÓN  
ADMITIDO**

**IMPORTE POR ANUALIDAD**

	<u>2015</u>	<u>2016</u>	<u>2017</u>	<u>2018</u>	<u>2019</u>
IMPORTE MÁXIMO SUBVENCIONABLE	350,41 €	350,41 €	350,41 €	350,41 €	350,41 €
IMPORTE MEDIO DE TRANSFERENCIA (€/ha)	114,14 €	114,14 €	114,14 €	114,14 €	114,14 €

**RECINTOS COMPROMETIDOS**

<u>REF.</u>	<u>REFERENCIA SIGPAC</u>	<u>CULTIVO</u>	<u>DESCRIPCIÓN CULTIVO</u>	<u>PEND. MEDIA</u>	<u>SUP. DEC. ADMIN. (ha)</u>	<u>SUP. CERT. (ha)</u>	<u>SUP. CAMPO (ha)</u>	<u>SUP. COMPROM. (ha)</u>
2317193	21-078-039-00051-002	101000	OLIVAR-SIN VARIEDAD	S/R	25,04	0,09	0,09	0,09
2317194	21-078-039-00047-002	101000	OLIVAR-SIN VARIEDAD	S	25,73	2,96	2,96	2,96
2317195	21-078-039-00051-006	101000	OLIVAR-SIN VARIEDAD	S	26,43	0,02	0,02	0,02

**RESUMEN CRITERIOS DE SELECCIÓN**

**10.1.12 Agricultura de montaña con orientación ecológica en olivar** PUNTOS: 14,00

	<u>PUNTOS</u>	
Solicitantes de la medida 11, específica para la conversión o mantenimiento en agricultura ecológica	3,00	S
Porcentaje de superficie determinada en zonas con limitaciones naturales u otras limitaciones específicas ubicadas en las zonas de montaña	4,00	100.0%
Porcentaje de superficie determinada situada en zonas RAMSAR	0,00	0.0%
Porcentaje de superficie determinada en zonas vulnerables a la contaminación por nitratos	0,00	0.0%
Mayor pendiente media	3,00	25.71%
Porcentaje de superficie determinada en Red Natura 2000	4,00	100.0%



**DETALLE CRITERIOS DE SELECCIÓN****10.1.12 Agricultura de montaña con orientación ecológica en olivar****PUNTOS:** 14,00**Solicitantes de la medida 11, específica para la conversión o mantenimiento en agricultura ecológica****PUNTOS:** 3,00 S**Porcentaje de superficie determinada en zonas con limitaciones naturales u otras limitaciones específicas ubicadas en las zonas de montaña****PUNTOS:** 4,00 100.0%

<u>REF.</u>	<u>REFERENCIA SIGPAC</u>	<u>CULTIVO</u>	<u>DESCRIPCIÓN CULTIVO</u>	<u>S/R</u>	<u>SUP. COMPROM.</u> <u>(ha)</u>	<u>SUP. CUMPLE</u> <u>(ha)</u>
2317194	21-078-039-00047-002	101000	OLIVAR-SIN VARIEDAD	S	2,96	2,96
2317193	21-078-039-00051-002	101000	OLIVAR-SIN VARIEDAD	S	0,09	0,09
2317195	21-078-039-00051-006	101000	OLIVAR-SIN VARIEDAD	S	0,02	0,02

**Porcentaje de superficie determinada situada en zonas RAMSAR****PUNTOS:** 0,00 0.0%

<u>REF.</u>	<u>REFERENCIA SIGPAC</u>	<u>CULTIVO</u>	<u>DESCRIPCIÓN CULTIVO</u>	<u>S/R</u>	<u>SUP. COMPROM.</u> <u>(ha)</u>	<u>SUP. CUMPLE</u> <u>(ha)</u>
2317194	21-078-039-00047-002	101000	OLIVAR-SIN VARIEDAD	S	2,96	0,00
2317193	21-078-039-00051-002	101000	OLIVAR-SIN VARIEDAD	S	0,09	0,00
2317195	21-078-039-00051-006	101000	OLIVAR-SIN VARIEDAD	S	0,02	0,00

**Porcentaje de superficie determinada en zonas vulnerables a la contaminación por nitratos****PUNTOS:** 0,00 0.0%

<u>REF.</u>	<u>REFERENCIA SIGPAC</u>	<u>CULTIVO</u>	<u>DESCRIPCIÓN CULTIVO</u>	<u>S/R</u>	<u>SUP. COMPROM.</u> <u>(ha)</u>	<u>SUP. CUMPLE</u> <u>(ha)</u>
2317194	21-078-039-00047-002	101000	OLIVAR-SIN VARIEDAD	S	2,96	0,00
2317193	21-078-039-00051-002	101000	OLIVAR-SIN VARIEDAD	S	0,09	0,00
2317195	21-078-039-00051-006	101000	OLIVAR-SIN VARIEDAD	S	0,02	0,00

**Mayor pendiente media****PUNTOS:** 3,00 25.71%

<u>REF.</u>	<u>REFERENCIA SIGPAC</u>	<u>CULTIVO</u>	<u>DESCRIPCIÓN CULTIVO</u>	<u>S/R</u>	<u>PENDIENTE MEDIA (%)</u>	<u>SUP. COMPROM.</u> <u>(ha)</u>
2317194	21-078-039-00047-002	101000	OLIVAR-SIN VARIEDAD	S	25,73	2,96
2317193	21-078-039-00051-002	101000	OLIVAR-SIN VARIEDAD	S	25,04	0,09
2317195	21-078-039-00051-006	101000	OLIVAR-SIN VARIEDAD	S	26,43	0,02

**Porcentaje de superficie determinada en Red Natura 2000****PUNTOS:** 4,00 100.0%

<u>REF.</u>	<u>REFERENCIA SIGPAC</u>	<u>CULTIVO</u>	<u>DESCRIPCIÓN CULTIVO</u>	<u>S/R</u>	<u>SUP. COMPROM.</u> <u>(ha)</u>	<u>SUP. CUMPLE</u> <u>(ha)</u>
2317194	21-078-039-00047-002	101000	OLIVAR-SIN VARIEDAD	S	2,96	2,96
2317193	21-078-039-00051-002	101000	OLIVAR-SIN VARIEDAD	S	0,09	0,09
2317195	21-078-039-00051-006	101000	OLIVAR-SIN VARIEDAD	S	0,02	0,02



<u>APELLIDOS Y NOMBRE / RAZÓN SOCIAL</u>		<u>NIF</u>	<u>EXPEDIENTE</u>	<u>SUP. COMPROMETIDA</u>				
				<u>(ha)</u>				
VILLEGAS VILLEGAS CASIANO		29364055R	5007919	5.11				
<b>RESOLUCIÓN</b>								
<b>ADMITIDO</b>								
<b>IMPORTE POR ANUALIDAD</b>								
		<b>2015</b>	<b>2016</b>	<b>2017</b>	<b>2018</b>	<b>2019</b>		
<b>IMPORTE MÁXIMO SUBVENCIONABLE</b>		583,26 €	583,26 €	583,26 €	583,26 €	583,26 €		
<b>IMPORTE MEDIO DE TRANSFERENCIA (€/ha)</b>		114,14 €	114,14 €	114,14 €	114,14 €	114,14 €		
<b>RECINTOS COMPROMETIDOS</b>								
<u>REF.</u>	<u>REFERENCIA SIGPAC</u>	<u>CULTIVO</u>	<u>DESCRIPCIÓN CULTIVO</u>	<u>PEND. MEDIA</u>	<u>SUP. DEC. ADMIN.</u>	<u>SUP. CERT.</u>	<u>SUP. CAMPO</u>	<u>SUP. COMPROM.</u>
				<u>S/R</u>	<u>(%)</u>	<u>(ha)</u>	<u>(ha)</u>	<u>(ha)</u>
2310217	21-009-002-00075-001	101000	OLIVAR-SIN VARIEDAD	S	31,21	5,11	5,11	5,11

### RESUMEN CRITERIOS DE SELECCIÓN

<b>10.1.12 Agricultura de montaña con orientación ecológica en olivar</b>		<b>PUNTOS: 14,00</b>	
		<b>PUNTOS</b>	
Solicitantes de la medida 11, específica para la conversión o mantenimiento en agricultura ecológica		3,00	S
Porcentaje de superficie determinada en zonas con limitaciones naturales u otras limitaciones específicas ubicadas en las zonas de montaña		4,00	100.0%
Porcentaje de superficie determinada situada en zonas RAMSAR		0,00	0.0%
Porcentaje de superficie determinada en zonas vulnerables a la contaminación por nitratos		0,00	0.0%
Mayor pendiente media		3,00	31.21%
Porcentaje de superficie determinada en Red Natura 2000		4,00	100.0%



**DETALLE CRITERIOS DE SELECCIÓN****10.1.12 Agricultura de montaña con orientación ecológica en olivar PUNTOS: 14,00**

<b>Solicitantes de la medida 11, específica para la conversión o mantenimiento en agricultura ecológica</b>						<b>PUNTOS:</b>	3,00	S
<b>Porcentaje de superficie determinada en zonas con limitaciones naturales u otras limitaciones específicas ubicadas en las zonas de montaña</b>						<b>PUNTOS:</b>	4,00	100.0%
<u>REF.</u>	<u>REFERENCIA SIGPAC</u>	<u>CULTIVO</u>	<u>DESCRIPCIÓN CULTIVO</u>	<u>S/R</u>	<u>SUP. COMPROM. (ha)</u>	<u>SUP. CUMPLE (ha)</u>		
2310217	21-009-002-00075-001	101000	OLIVAR-SIN VARIEDAD	S	5,11	5,11		
<b>Porcentaje de superficie determinada situada en zonas RAMSAR</b>						<b>PUNTOS:</b>	0,00	0.0%
<u>REF.</u>	<u>REFERENCIA SIGPAC</u>	<u>CULTIVO</u>	<u>DESCRIPCIÓN CULTIVO</u>	<u>S/R</u>	<u>SUP. COMPROM. (ha)</u>	<u>SUP. CUMPLE (ha)</u>		
2310217	21-009-002-00075-001	101000	OLIVAR-SIN VARIEDAD	S	5,11	0,00		
<b>Porcentaje de superficie determinada en zonas vulnerables a la contaminación por nitratos</b>						<b>PUNTOS:</b>	0,00	0.0%
<u>REF.</u>	<u>REFERENCIA SIGPAC</u>	<u>CULTIVO</u>	<u>DESCRIPCIÓN CULTIVO</u>	<u>S/R</u>	<u>SUP. COMPROM. (ha)</u>	<u>SUP. CUMPLE (ha)</u>		
2310217	21-009-002-00075-001	101000	OLIVAR-SIN VARIEDAD	S	5,11	0,00		
<b>Mayor pendiente media</b>						<b>PUNTOS:</b>	3,00	31.21%
<u>REF.</u>	<u>REFERENCIA SIGPAC</u>	<u>CULTIVO</u>	<u>DESCRIPCIÓN CULTIVO</u>	<u>S/R</u>	<u>PENDIENTE MEDIA (%)</u>	<u>SUP. COMPROM. (ha)</u>		
2310217	21-009-002-00075-001	101000	OLIVAR-SIN VARIEDAD	S	31,21	5,11		
<b>Porcentaje de superficie determinada en Red Natura 2000</b>						<b>PUNTOS:</b>	4,00	100.0%
<u>REF.</u>	<u>REFERENCIA SIGPAC</u>	<u>CULTIVO</u>	<u>DESCRIPCIÓN CULTIVO</u>	<u>S/R</u>	<u>SUP. COMPROM. (ha)</u>	<u>SUP. CUMPLE (ha)</u>		
2310217	21-009-002-00075-001	101000	OLIVAR-SIN VARIEDAD	S	5,11	5,11		



<u>APELLIDOS Y NOMBRE / RAZÓN SOCIAL</u>		<u>NIF</u>	<u>EXPEDIENTE</u>	<u>SUP. COMPROMETIDA (ha)</u>				
YUSTA ALBERTOS JESÚS MARÍA		03427705S	5008928	4.48				
<b>RESOLUCIÓN ADMITIDO</b>								
<b>IMPORTE POR ANUALIDAD</b>								
		<b>2015</b>	<b>2016</b>	<b>2017</b>	<b>2018</b>	<b>2019</b>		
IMPORTE MÁXIMO SUBVENCIONABLE		511,35 €	511,35 €	511,35 €	511,35 €	511,35 €		
IMPORTE MEDIO DE TRANSFERENCIA (€/ha)		114,14 €	114,14 €	114,14 €	114,14 €	114,14 €		
<b>RECINTOS COMPROMETIDOS</b>								
<u>REF.</u>	<u>REFERENCIA SIGPAC</u>	<u>CULTIVO</u>	<u>DESCRIPCIÓN CULTIVO</u>	<u>PEND. MEDIA</u>	<u>SUP. DEC. ADMIN.</u>	<u>SUP. CERT.</u>	<u>SUP. CAMPO</u>	<u>SUP. COMPROM.</u>
2333528	21-020-001-00168-004	101000	OLIVAR-SIN VARIEDAD	S/R	(%)	(ha)	(ha)	(ha)
				S	21,39	4,48	4,48	4,48

### RESUMEN CRITERIOS DE SELECCIÓN

<b>10.1.12 Agricultura de montaña con orientación ecológica en olivar</b>		<b>PUNTOS: 12,00</b>	
		<b>PUNTOS</b>	
Solicitantes de la medida 11, específica para la conversión o mantenimiento en agricultura ecológica		3,00	S
Porcentaje de superficie determinada en zonas con limitaciones naturales u otras limitaciones específicas ubicadas en las zonas de montaña		4,00	100.0%
Porcentaje de superficie determinada situada en zonas RAMSAR		0,00	0.0%
Porcentaje de superficie determinada en zonas vulnerables a la contaminación por nitratos		0,00	0.0%
Mayor pendiente media		1,00	21.39%
Porcentaje de superficie determinada en Red Natura 2000		4,00	100.0%



**DETALLE CRITERIOS DE SELECCIÓN****10.1.12 Agricultura de montaña con orientación ecológica en olivar****PUNTOS:** 12,00**Solicitantes de la medida 11, específica para la conversión o mantenimiento en agricultura ecológica****PUNTOS:** 3,00 S**Porcentaje de superficie determinada en zonas con limitaciones naturales u otras limitaciones específicas ubicadas en las zonas de montaña****PUNTOS:** 4,00 100.0%

<u>REF.</u>	<u>REFERENCIA SIGPAC</u>	<u>CULTIVO</u>	<u>DESCRIPCIÓN CULTIVO</u>	<u>S/R</u>	<u>SUP. COMPROM.</u> <u>(ha)</u>	<u>SUP. CUMPLE</u> <u>(ha)</u>
2333528	21-020-001-00168-004	101000	OLIVAR-SIN VARIEDAD	S	4,48	4,48

**Porcentaje de superficie determinada situada en zonas RAMSAR****PUNTOS:** 0,00 0.0%

<u>REF.</u>	<u>REFERENCIA SIGPAC</u>	<u>CULTIVO</u>	<u>DESCRIPCIÓN CULTIVO</u>	<u>S/R</u>	<u>SUP. COMPROM.</u> <u>(ha)</u>	<u>SUP. CUMPLE</u> <u>(ha)</u>
2333528	21-020-001-00168-004	101000	OLIVAR-SIN VARIEDAD	S	4,48	0,00

**Porcentaje de superficie determinada en zonas vulnerables a la contaminación por nitratos****PUNTOS:** 0,00 0.0%

<u>REF.</u>	<u>REFERENCIA SIGPAC</u>	<u>CULTIVO</u>	<u>DESCRIPCIÓN CULTIVO</u>	<u>S/R</u>	<u>SUP. COMPROM.</u> <u>(ha)</u>	<u>SUP. CUMPLE</u> <u>(ha)</u>
2333528	21-020-001-00168-004	101000	OLIVAR-SIN VARIEDAD	S	4,48	0,00

**Mayor pendiente media****PUNTOS:** 1,00 21.39%

<u>REF.</u>	<u>REFERENCIA SIGPAC</u>	<u>CULTIVO</u>	<u>DESCRIPCIÓN CULTIVO</u>	<u>S/R</u>	<u>PENDIENTE MEDIA (%)</u>	<u>SUP. COMPROM.</u> <u>(ha)</u>
2333528	21-020-001-00168-004	101000	OLIVAR-SIN VARIEDAD	S	21,39	4,48

**Porcentaje de superficie determinada en Red Natura 2000****PUNTOS:** 4,00 100.0%

<u>REF.</u>	<u>REFERENCIA SIGPAC</u>	<u>CULTIVO</u>	<u>DESCRIPCIÓN CULTIVO</u>	<u>S/R</u>	<u>SUP. COMPROM.</u> <u>(ha)</u>	<u>SUP. CUMPLE</u> <u>(ha)</u>
2333528	21-020-001-00168-004	101000	OLIVAR-SIN VARIEDAD	S	4,48	4,48



**JAEN**

<u>APELLIDOS Y NOMBRE / RAZÓN SOCIAL</u>		<u>NIF</u>	<u>EXPEDIENTE</u>	<u>SUP. COMPROMETIDA</u>					
				<u>(ha)</u>					
AGROPECUARIA EL PUERTO S.L.		B23332174	6097364	2.96					
<b>RESOLUCIÓN ADMITIDO</b>									
<b>IMPORTE POR ANUALIDAD</b>									
		<b>2015</b>	<b>2016</b>	<b>2017</b>	<b>2018</b>	<b>2019</b>			
<b>IMPORTE MÁXIMO SUBVENCIONABLE</b>		337,85 €	337,85 €	337,85 €	337,85 €	337,85 €			
<b>IMPORTE MEDIO DE TRANSFERENCIA (€/ha)</b>		114,14 €	114,14 €	114,14 €	114,14 €	114,14 €			
<b>RECINTOS COMPROMETIDOS</b>									
<u>REF.</u>	<u>REFERENCIA SIGPAC</u>	<u>CULTIVO</u>	<u>DESCRIPCIÓN CULTIVO</u>	<u>S/R</u>	<u>PEND. MEDIA (%)</u>	<u>SUP. DEC. ADMIN. (ha)</u>	<u>SUP. CERT. (ha)</u>	<u>SUP. CAMPO (ha)</u>	<u>SUP. COMPROM. (ha)</u>
2992317	23-067-023-00059-002	101000	OLIVAR-SIN VARIEDAD	S	24,33	1,47	1,47		1,47
2992319	23-067-023-00029-001	101000	OLIVAR-SIN VARIEDAD	S	33,50	0,56	0,56		0,56
2992320	23-067-023-00030-001	101000	OLIVAR-SIN VARIEDAD	S	38,87	0,17	0,17		0,17
2992321	23-067-023-00026-001	101000	OLIVAR-SIN VARIEDAD	S	24,70	0,40	0,40		0,40
2992323	23-067-023-00007-040	101000	OLIVAR-SIN VARIEDAD	S	54,10	0,08	0,08		0,08
2992324	23-067-023-00007-038	101000	OLIVAR-SIN VARIEDAD	S	60,15	0,09	0,09		0,09
2992338	23-067-023-00018-001	101000	OLIVAR-SIN VARIEDAD	S	23,61	0,19	0,19		0,19

**INCIDENCIAS****INCIDENCIA DESCRIPCIÓN**

- 80403 Explotación no inscrita en SIPEA (anexo I, Orden 26 mayo 2015)  
 Ref:2992310 Recinto:23-067-023-09004-005 Cultivo:101000 OLIVAR-SIN VARIEDAD Secano  
 Ref:2992318 Recinto:23-067-023-09010-003 Cultivo:101000 OLIVAR-SIN VARIEDAD Secano

**RESUMEN CRITERIOS DE SELECCIÓN**

<b>10.1.12 Agricultura de montaña con orientación ecológica en olivar</b>		<b>PUNTOS: 14,00</b>	
		<b>PUNTOS</b>	
Solicitantes de la medida 11, específica para la conversión o mantenimiento en agricultura ecológica		3,00	S
Porcentaje de superficie determinada en zonas con limitaciones naturales u otras limitaciones específicas ubicadas en las zonas de montaña		4,00	100.0%
Porcentaje de superficie determinada situada en zonas RAMSAR		0,00	0.0%
Porcentaje de superficie determinada en zonas vulnerables a la contaminación por nitratos		0,00	0.0%
Mayor pendiente media		3,00	28.8%
Porcentaje de superficie determinada en Red Natura 2000		4,00	100.0%





**DETALLE CRITERIOS DE SELECCIÓN****10.1.12 Agricultura de montaña con orientación ecológica en olivar****PUNTOS:** 14,00**Solicitantes de la medida 11, específica para la conversión o mantenimiento en agricultura ecológica****PUNTOS:** 3,00 S**Porcentaje de superficie determinada en zonas con limitaciones naturales u otras limitaciones específicas ubicadas en las zonas de montaña****PUNTOS:** 4,00 100.0%

<u>REF.</u>	<u>REFERENCIA SIGPAC</u>	<u>CULTIVO</u>	<u>DESCRIPCIÓN CULTIVO</u>	<u>S/R</u>	<u>SUP. COMPROM.</u> <u>(ha)</u>	<u>SUP. CUMPLE</u> <u>(ha)</u>
2992324	23-067-023-00007-038	101000	OLIVAR-SIN VARIEDAD	S	0,09	0,09
2992323	23-067-023-00007-040	101000	OLIVAR-SIN VARIEDAD	S	0,08	0,08
2992338	23-067-023-00018-001	101000	OLIVAR-SIN VARIEDAD	S	0,19	0,19
2992321	23-067-023-00026-001	101000	OLIVAR-SIN VARIEDAD	S	0,40	0,40
2992319	23-067-023-00029-001	101000	OLIVAR-SIN VARIEDAD	S	0,56	0,56
2992320	23-067-023-00030-001	101000	OLIVAR-SIN VARIEDAD	S	0,17	0,17
2992317	23-067-023-00059-002	101000	OLIVAR-SIN VARIEDAD	S	1,47	1,47

**Porcentaje de superficie determinada situada en zonas RAMSAR****PUNTOS:** 0,00 0.0%

<u>REF.</u>	<u>REFERENCIA SIGPAC</u>	<u>CULTIVO</u>	<u>DESCRIPCIÓN CULTIVO</u>	<u>S/R</u>	<u>SUP. COMPROM.</u> <u>(ha)</u>	<u>SUP. CUMPLE</u> <u>(ha)</u>
2992324	23-067-023-00007-038	101000	OLIVAR-SIN VARIEDAD	S	0,09	0,00
2992323	23-067-023-00007-040	101000	OLIVAR-SIN VARIEDAD	S	0,08	0,00
2992338	23-067-023-00018-001	101000	OLIVAR-SIN VARIEDAD	S	0,19	0,00
2992321	23-067-023-00026-001	101000	OLIVAR-SIN VARIEDAD	S	0,40	0,00
2992319	23-067-023-00029-001	101000	OLIVAR-SIN VARIEDAD	S	0,56	0,00
2992320	23-067-023-00030-001	101000	OLIVAR-SIN VARIEDAD	S	0,17	0,00
2992317	23-067-023-00059-002	101000	OLIVAR-SIN VARIEDAD	S	1,47	0,00

**Porcentaje de superficie determinada en zonas vulnerables a la contaminación por nitratos****PUNTOS:** 0,00 0.0%

<u>REF.</u>	<u>REFERENCIA SIGPAC</u>	<u>CULTIVO</u>	<u>DESCRIPCIÓN CULTIVO</u>	<u>S/R</u>	<u>SUP. COMPROM.</u> <u>(ha)</u>	<u>SUP. CUMPLE</u> <u>(ha)</u>
2992324	23-067-023-00007-038	101000	OLIVAR-SIN VARIEDAD	S	0,09	0,00
2992323	23-067-023-00007-040	101000	OLIVAR-SIN VARIEDAD	S	0,08	0,00
2992338	23-067-023-00018-001	101000	OLIVAR-SIN VARIEDAD	S	0,19	0,00
2992321	23-067-023-00026-001	101000	OLIVAR-SIN VARIEDAD	S	0,40	0,00
2992319	23-067-023-00029-001	101000	OLIVAR-SIN VARIEDAD	S	0,56	0,00
2992320	23-067-023-00030-001	101000	OLIVAR-SIN VARIEDAD	S	0,17	0,00
2992317	23-067-023-00059-002	101000	OLIVAR-SIN VARIEDAD	S	1,47	0,00

**Mayor pendiente media****PUNTOS:** 3,00 28.8%

<u>REF.</u>	<u>REFERENCIA SIGPAC</u>	<u>CULTIVO</u>	<u>DESCRIPCIÓN CULTIVO</u>	<u>S/R</u>	<u>PENDIENTE MEDIA (%)</u>	<u>SUP. COMPROM.</u> <u>(ha)</u>
2992324	23-067-023-00007-038	101000	OLIVAR-SIN VARIEDAD	S	60,15	0,09
2992323	23-067-023-00007-040	101000	OLIVAR-SIN VARIEDAD	S	54,10	0,08
2992338	23-067-023-00018-001	101000	OLIVAR-SIN VARIEDAD	S	23,61	0,19
2992321	23-067-023-00026-001	101000	OLIVAR-SIN VARIEDAD	S	24,70	0,40
2992319	23-067-023-00029-001	101000	OLIVAR-SIN VARIEDAD	S	33,50	0,56
2992320	23-067-023-00030-001	101000	OLIVAR-SIN VARIEDAD	S	38,87	0,17
2992317	23-067-023-00059-002	101000	OLIVAR-SIN VARIEDAD	S	24,33	1,47

**Porcentaje de superficie determinada en Red Natura 2000****PUNTOS:** 4,00 100.0%

<b>REF.</b>	<b>REFERENCIA SIGPAC</b>	<b>CULTIVO</b>	<b>DESCRIPCIÓN CULTIVO</b>	<b>S/R</b>	<b>SUP. COMPROM.</b>	<b>SUP. CUMPLE</b>
					<b>(ha)</b>	<b>(ha)</b>
2992324	23-067-023-00007-038	101000	OLIVAR-SIN VARIEDAD	S	0,09	0,09
2992323	23-067-023-00007-040	101000	OLIVAR-SIN VARIEDAD	S	0,08	0,08
2992338	23-067-023-00018-001	101000	OLIVAR-SIN VARIEDAD	S	0,19	0,19
2992321	23-067-023-00026-001	101000	OLIVAR-SIN VARIEDAD	S	0,40	0,40
2992319	23-067-023-00029-001	101000	OLIVAR-SIN VARIEDAD	S	0,56	0,56
2992320	23-067-023-00030-001	101000	OLIVAR-SIN VARIEDAD	S	0,17	0,17
2992317	23-067-023-00059-002	101000	OLIVAR-SIN VARIEDAD	S	1,47	1,47



<u>APELLIDOS Y NOMBRE / RAZÓN SOCIAL</u>		<u>NIF</u>	<u>EXPEDIENTE</u>	<u>SUP. COMPROMETIDA</u>				
				<u>(ha)</u>				
AGROPOVEDA S.L.		B18800029	6099666	3.79				
<b>RESOLUCIÓN</b>								
<b>ADMITIDO</b>								
<b>IMPORTE POR ANUALIDAD</b>								
		<b>2015</b>	<b>2016</b>	<b>2017</b>	<b>2018</b>	<b>2019</b>		
IMPORTE MÁXIMO SUBVENCIONABLE		432,59 €	432,59 €	432,59 €	432,59 €	432,59 €		
IMPORTE MEDIO DE TRANSFERENCIA (€/ha)		114,14 €	114,14 €	114,14 €	114,14 €	114,14 €		
<b>RECINTOS COMPROMETIDOS</b>								
<u>REF.</u>	<u>REFERENCIA SIGPAC</u>	<u>CULTIVO</u>	<u>DESCRIPCIÓN CULTIVO</u>	<u>PEND. MEDIA</u>	<u>SUP. DEC. ADMIN.</u>	<u>SUP. CERT.</u>	<u>SUP. CAMPO</u>	<u>SUP. COMPROM.</u>
				<u>S/R</u>	<u>(%)</u>	<u>(ha)</u>	<u>(ha)</u>	<u>(ha)</u>
2342409	23-049-015-00028-004	101000	OLIVAR-SIN VARIEDAD	S	21,85	1,25	1,25	1,25
2342421	23-049-015-00275-002	101000	OLIVAR-SIN VARIEDAD	S	20,71	0,94	2,47	0,94
2342423	23-049-015-00275-002	101000	OLIVAR-SIN VARIEDAD	S	20,71	1,60	4,21	1,60

### RESUMEN CRITERIOS DE SELECCIÓN

<b>10.1.12 Agricultura de montaña con orientación ecológica en olivar</b>		<b>PUNTOS: 8,00</b>	
		<b>PUNTOS</b>	
Solicitantes de la medida 11, específica para la conversión o mantenimiento en agricultura ecológica		3,00	S
Porcentaje de superficie determinada en zonas con limitaciones naturales u otras limitaciones específicas ubicadas en las zonas de montaña		4,00	100.0%
Porcentaje de superficie determinada situada en zonas RAMSAR		0,00	0.0%
Porcentaje de superficie determinada en zonas vulnerables a la contaminación por nitratos		0,00	0.0%
Mayor pendiente media		1,00	21.09%
Porcentaje de superficie determinada en Red Natura 2000		0,00	0.0%



**DETALLE CRITERIOS DE SELECCIÓN****10.1.12 Agricultura de montaña con orientación ecológica en olivar****PUNTOS:** 8,00**Solicitantes de la medida 11, específica para la conversión o mantenimiento en agricultura ecológica****PUNTOS:** 3,00 S**Porcentaje de superficie determinada en zonas con limitaciones naturales u otras limitaciones específicas ubicadas en las zonas de montaña****PUNTOS:** 4,00 100.0%

<u>REF.</u>	<u>REFERENCIA SIGPAC</u>	<u>CULTIVO DESCRIPCIÓN CULTIVO</u>	<u>S/R</u>	<u>SUP. COMPROM.</u> <u>(ha)</u>	<u>SUP. CUMPLE</u> <u>(ha)</u>
2342409	23-049-015-00028-004	101000 OLIVAR-SIN VARIEDAD	S	1,25	1,25
2342421	23-049-015-00275-002	101000 OLIVAR-SIN VARIEDAD	S	0,94	0,94
2342423	23-049-015-00275-002	101000 OLIVAR-SIN VARIEDAD	S	1,60	1,60

**Porcentaje de superficie determinada situada en zonas RAMSAR****PUNTOS:** 0,00 0.0%

<u>REF.</u>	<u>REFERENCIA SIGPAC</u>	<u>CULTIVO DESCRIPCIÓN CULTIVO</u>	<u>S/R</u>	<u>SUP. COMPROM.</u> <u>(ha)</u>	<u>SUP. CUMPLE</u> <u>(ha)</u>
2342409	23-049-015-00028-004	101000 OLIVAR-SIN VARIEDAD	S	1,25	0,00
2342421	23-049-015-00275-002	101000 OLIVAR-SIN VARIEDAD	S	0,94	0,00
2342423	23-049-015-00275-002	101000 OLIVAR-SIN VARIEDAD	S	1,60	0,00

**Porcentaje de superficie determinada en zonas vulnerables a la contaminación por nitratos****PUNTOS:** 0,00 0.0%

<u>REF.</u>	<u>REFERENCIA SIGPAC</u>	<u>CULTIVO DESCRIPCIÓN CULTIVO</u>	<u>S/R</u>	<u>SUP. COMPROM.</u> <u>(ha)</u>	<u>SUP. CUMPLE</u> <u>(ha)</u>
2342409	23-049-015-00028-004	101000 OLIVAR-SIN VARIEDAD	S	1,25	0,00
2342421	23-049-015-00275-002	101000 OLIVAR-SIN VARIEDAD	S	0,94	0,00
2342423	23-049-015-00275-002	101000 OLIVAR-SIN VARIEDAD	S	1,60	0,00

**Mayor pendiente media****PUNTOS:** 1,00 21.09%

<u>REF.</u>	<u>REFERENCIA SIGPAC</u>	<u>CULTIVO DESCRIPCIÓN CULTIVO</u>	<u>S/R</u>	<u>PENDIENTE MEDIA (%)</u>	<u>SUP. COMPROM.</u> <u>(ha)</u>
2342409	23-049-015-00028-004	101000 OLIVAR-SIN VARIEDAD	S	21,85	1,25
2342423	23-049-015-00275-002	101000 OLIVAR-SIN VARIEDAD	S	20,71	1,60
2342421	23-049-015-00275-002	101000 OLIVAR-SIN VARIEDAD	S	20,71	0,94

**Porcentaje de superficie determinada en Red Natura 2000****PUNTOS:** 0,00 0.0%

<u>REF.</u>	<u>REFERENCIA SIGPAC</u>	<u>CULTIVO DESCRIPCIÓN CULTIVO</u>	<u>S/R</u>	<u>SUP. COMPROM.</u> <u>(ha)</u>	<u>SUP. CUMPLE</u> <u>(ha)</u>
2342409	23-049-015-00028-004	101000 OLIVAR-SIN VARIEDAD	S	1,25	0,00
2342423	23-049-015-00275-002	101000 OLIVAR-SIN VARIEDAD	S	1,60	0,00
2342421	23-049-015-00275-002	101000 OLIVAR-SIN VARIEDAD	S	0,94	0,00



<u>APELLIDOS Y NOMBRE / RAZÓN SOCIAL</u>		<u>NIF</u>	<u>EXPEDIENTE</u>	<u>SUP. COMPROMETIDA</u>				
				<u>(ha)</u>				
AGUILAR ESPINOSA JOSE		23679337D	6076272	2.15				
<b>RESOLUCIÓN</b>								
<b>ADMITIDO</b>								
<b>IMPORTE POR ANUALIDAD</b>								
		<b>2015</b>	<b>2016</b>	<b>2017</b>	<b>2018</b>	<b>2019</b>		
<b>IMPORTE MÁXIMO SUBVENCIONABLE</b>		245,40 €	245,40 €	245,40 €	245,40 €	245,40 €		
<b>IMPORTE MEDIO DE TRANSFERENCIA (€/ha)</b>		114,14 €	114,14 €	114,14 €	114,14 €	114,14 €		
<b>RECINTOS COMPROMETIDOS</b>								
<u>REF.</u>	<u>REFERENCIA SIGPAC</u>	<u>CULTIVO</u>	<u>DESCRIPCIÓN CULTIVO</u>	<u>PEND. MEDIA</u>	<u>SUP. DEC. ADMIN.</u>	<u>SUP. CERT.</u>	<u>SUP. CAMPO</u>	<u>SUP. COMPROM.</u>
				<u>S/R</u>	<u>(%)</u>	<u>(ha)</u>	<u>(ha)</u>	<u>(ha)</u>
2976014	23-018-010-00030-004	101000	OLIVAR-SIN VARIEDAD	S	44,62	2,15	2,15	2,15

### RESUMEN CRITERIOS DE SELECCIÓN

<b>10.1.12 Agricultura de montaña con orientación ecológica en olivar</b>		<b>PUNTOS: 10,00</b>	
		<b>PUNTOS</b>	
<b>Solicitantes de la medida 11, específica para la conversión o mantenimiento en agricultura ecológica</b>		3,00	S
<b>Porcentaje de superficie determinada en zonas con limitaciones naturales u otras limitaciones específicas ubicadas en las zonas de montaña</b>		4,00	100.0%
<b>Porcentaje de superficie determinada situada en zonas RAMSAR</b>		0,00	0.0%
<b>Porcentaje de superficie determinada en zonas vulnerables a la contaminación por nitratos</b>		0,00	0.0%
<b>Mayor pendiente media</b>		3,00	44.62%
<b>Porcentaje de superficie determinada en Red Natura 2000</b>		0,00	0.0%



**DETALLE CRITERIOS DE SELECCIÓN****10.1.12 Agricultura de montaña con orientación ecológica en olivar****PUNTOS: 10,00****Solicitantes de la medida 11, específica para la conversión o mantenimiento en agricultura ecológica****PUNTOS: 3,00 S****Porcentaje de superficie determinada en zonas con limitaciones naturales u otras limitaciones específicas ubicadas en las zonas de montaña****PUNTOS: 4,00 100.0%**

<u>REF.</u>	<u>REFERENCIA SIGPAC</u>	<u>CULTIVO</u>	<u>DESCRIPCIÓN CULTIVO</u>	<u>S/R</u>	<u>SUP. COMPROM. (ha)</u>	<u>SUP. CUMPLE (ha)</u>
2976014	23-018-010-00030-004	101000	OLIVAR-SIN VARIEDAD	S	2,15	2,15

**Porcentaje de superficie determinada situada en zonas RAMSAR****PUNTOS: 0,00 0.0%**

<u>REF.</u>	<u>REFERENCIA SIGPAC</u>	<u>CULTIVO</u>	<u>DESCRIPCIÓN CULTIVO</u>	<u>S/R</u>	<u>SUP. COMPROM. (ha)</u>	<u>SUP. CUMPLE (ha)</u>
2976014	23-018-010-00030-004	101000	OLIVAR-SIN VARIEDAD	S	2,15	0,00

**Porcentaje de superficie determinada en zonas vulnerables a la contaminación por nitratos****PUNTOS: 0,00 0.0%**

<u>REF.</u>	<u>REFERENCIA SIGPAC</u>	<u>CULTIVO</u>	<u>DESCRIPCIÓN CULTIVO</u>	<u>S/R</u>	<u>SUP. COMPROM. (ha)</u>	<u>SUP. CUMPLE (ha)</u>
2976014	23-018-010-00030-004	101000	OLIVAR-SIN VARIEDAD	S	2,15	0,00

**Mayor pendiente media****PUNTOS: 3,00 44.62%**

<u>REF.</u>	<u>REFERENCIA SIGPAC</u>	<u>CULTIVO</u>	<u>DESCRIPCIÓN CULTIVO</u>	<u>S/R</u>	<u>PENDIENTE MEDIA (%)</u>	<u>SUP. COMPROM. (ha)</u>
2976014	23-018-010-00030-004	101000	OLIVAR-SIN VARIEDAD	S	44,62	2,15

**Porcentaje de superficie determinada en Red Natura 2000****PUNTOS: 0,00 0.0%**

<u>REF.</u>	<u>REFERENCIA SIGPAC</u>	<u>CULTIVO</u>	<u>DESCRIPCIÓN CULTIVO</u>	<u>S/R</u>	<u>SUP. COMPROM. (ha)</u>	<u>SUP. CUMPLE (ha)</u>
2976014	23-018-010-00030-004	101000	OLIVAR-SIN VARIEDAD	S	2,15	0,00



<u>APELLIDOS Y NOMBRE / RAZÓN SOCIAL</u>	<u>NIF</u>	<u>EXPEDIENTE</u>	<u>SUP. COMPROMETIDA</u>		
AGUILERA FUNES EVA MARIA	26033238K	6093794	<u>(ha)</u>		
<b>RESOLUCIÓN</b>					
<b>ADMITIDO</b>					
<b>IMPORTE POR ANUALIDAD</b>					
	<b>2015</b>	<b>2016</b>	<b>2017</b>	<b>2018</b>	<b>2019</b>
<b>IMPORTE MÁXIMO SUBVENCIONABLE</b>	536,46 €	536,46 €	536,46 €	536,46 €	536,46 €
<b>IMPORTE MEDIO DE TRANSFERENCIA (€/ha)</b>	114,14 €	114,14 €	114,14 €	114,14 €	114,14 €

**RECINTOS COMPROMETIDOS**

<u>REF.</u>	<u>REFERENCIA SIGPAC</u>	<u>CULTIVO</u>	<u>DESCRIPCIÓN CULTIVO</u>	<u>S/R</u>	<u>PEND. MEDIA (%)</u>	<u>SUP. DEC. ADMIN. (ha)</u>	<u>SUP. CERT. (ha)</u>	<u>SUP. CAMPO (ha)</u>	<u>SUP. COMPROM. (ha)</u>
2394602	23-060-089-00017-002	101000	OLIVAR-SIN VARIEDAD	S	22,99	0,55	1,02		0,54
2394603	23-060-073-00302-001	101000	OLIVAR-SIN VARIEDAD	S	23,84	0,03	0,09		0,03
2394604	23-060-073-00303-001	101000	OLIVAR-SIN VARIEDAD	S	28,57	1,34	1,42		1,34
2394608	23-060-089-00040-007	101000	OLIVAR-SIN VARIEDAD	S	30,89	0,09	0,27		0,09
2394609	23-060-089-00041-006	101000	OLIVAR-SIN VARIEDAD	S	40,32	0,08	0,24		0,08
2394613	23-060-090-00102-003	101000	OLIVAR-SIN VARIEDAD	S	29,11	1,45	1,60		1,45
2394614	23-060-090-00131-001	101000	OLIVAR-SIN VARIEDAD	S	21,48	0,01	0,03		0,01
2394615	23-060-090-00095-002	101000	OLIVAR-SIN VARIEDAD	S	40,29	0,03	0,09		0,03
2394616	23-060-090-00093-001	101000	OLIVAR-SIN VARIEDAD	S	33,53	0,01	0,03		0,01
2394617	23-060-075-00041-001	101000	OLIVAR-SIN VARIEDAD	S	24,43	1,12	1,41		1,12

**INCIDENCIAS****INCIDENCIA DESCRIPCIÓN**

- 218 La superficie total declarada sobre un mismo recinto en el conjunto de los expedientes, no puede superar la superficie total que el SIGPAC establece para ese recinto.  
Ref:2394602 Recinto:23-060-089-00017-002 Cultivo:101000 OLIVAR-SIN VARIEDAD Secano Suma de superficies declaradas para este recinto por todos los solicitantes (Áreas):103 Superficie SIGPAC medida para este recinto (Áreas):102 Exceso de superficie declarada (Hectáreas):0,01

**RESUMEN CRITERIOS DE SELECCIÓN**

<b>10.1.12 Agricultura de montaña con orientación ecológica en olivar</b>		<b>PUNTOS: 10,00</b>	
		<b>PUNTOS</b>	
<b>Solicitantes de la medida 11, específica para la conversión o mantenimiento en agricultura ecológica</b>		3,00	S
<b>Porcentaje de superficie determinada en zonas con limitaciones naturales u otras limitaciones específicas ubicadas en las zonas de montaña</b>		4,00	100.0%
<b>Porcentaje de superficie determinada situada en zonas RAMSAR</b>		0,00	0.0%
<b>Porcentaje de superficie determinada en zonas vulnerables a la contaminación por nitratos</b>		0,00	0.0%
<b>Mayor pendiente media</b>		3,00	27.39%
<b>Porcentaje de superficie determinada en Red Natura 2000</b>		0,00	0.0%



**DETALLE CRITERIOS DE SELECCIÓN****10.1.12 Agricultura de montaña con orientación ecológica en olivar****PUNTOS:** 10,00**Solicitantes de la medida 11, específica para la conversión o mantenimiento en agricultura ecológica****PUNTOS:** 3,00 S**Porcentaje de superficie determinada en zonas con limitaciones naturales u otras limitaciones específicas ubicadas en las zonas de montaña****PUNTOS:** 4,00 100.0%

<u>REF.</u>	<u>REFERENCIA SIGPAC</u>	<u>CULTIVO DESCRIPCIÓN CULTIVO</u>	<u>S/R</u>	<u>SUP. COMPROM. (ha)</u>	<u>SUP. CUMPLE (ha)</u>
2394603	23-060-073-00302-001	101000 OLIVAR-SIN VARIEDAD	S	0,03	0,03
2394604	23-060-073-00303-001	101000 OLIVAR-SIN VARIEDAD	S	1,34	1,34
2394617	23-060-075-00041-001	101000 OLIVAR-SIN VARIEDAD	S	1,12	1,12
2394602	23-060-089-00017-002	101000 OLIVAR-SIN VARIEDAD	S	0,54	0,54
2394608	23-060-089-00040-007	101000 OLIVAR-SIN VARIEDAD	S	0,09	0,09
2394609	23-060-089-00041-006	101000 OLIVAR-SIN VARIEDAD	S	0,08	0,08
2394616	23-060-090-00093-001	101000 OLIVAR-SIN VARIEDAD	S	0,01	0,01
2394615	23-060-090-00095-002	101000 OLIVAR-SIN VARIEDAD	S	0,03	0,03
2394613	23-060-090-00102-003	101000 OLIVAR-SIN VARIEDAD	S	1,45	1,45
2394614	23-060-090-00131-001	101000 OLIVAR-SIN VARIEDAD	S	0,01	0,01

**Porcentaje de superficie determinada situada en zonas RAMSAR****PUNTOS:** 0,00 0.0%

<u>REF.</u>	<u>REFERENCIA SIGPAC</u>	<u>CULTIVO DESCRIPCIÓN CULTIVO</u>	<u>S/R</u>	<u>SUP. COMPROM. (ha)</u>	<u>SUP. CUMPLE (ha)</u>
2394603	23-060-073-00302-001	101000 OLIVAR-SIN VARIEDAD	S	0,03	0,00
2394604	23-060-073-00303-001	101000 OLIVAR-SIN VARIEDAD	S	1,34	0,00
2394617	23-060-075-00041-001	101000 OLIVAR-SIN VARIEDAD	S	1,12	0,00
2394602	23-060-089-00017-002	101000 OLIVAR-SIN VARIEDAD	S	0,54	0,00
2394608	23-060-089-00040-007	101000 OLIVAR-SIN VARIEDAD	S	0,09	0,00
2394609	23-060-089-00041-006	101000 OLIVAR-SIN VARIEDAD	S	0,08	0,00
2394616	23-060-090-00093-001	101000 OLIVAR-SIN VARIEDAD	S	0,01	0,00
2394615	23-060-090-00095-002	101000 OLIVAR-SIN VARIEDAD	S	0,03	0,00
2394613	23-060-090-00102-003	101000 OLIVAR-SIN VARIEDAD	S	1,45	0,00
2394614	23-060-090-00131-001	101000 OLIVAR-SIN VARIEDAD	S	0,01	0,00

**Porcentaje de superficie determinada en zonas vulnerables a la contaminación por nitratos****PUNTOS:** 0,00 0.0%

<u>REF.</u>	<u>REFERENCIA SIGPAC</u>	<u>CULTIVO DESCRIPCIÓN CULTIVO</u>	<u>S/R</u>	<u>SUP. COMPROM. (ha)</u>	<u>SUP. CUMPLE (ha)</u>
2394603	23-060-073-00302-001	101000 OLIVAR-SIN VARIEDAD	S	0,03	0,00
2394604	23-060-073-00303-001	101000 OLIVAR-SIN VARIEDAD	S	1,34	0,00
2394617	23-060-075-00041-001	101000 OLIVAR-SIN VARIEDAD	S	1,12	0,00
2394602	23-060-089-00017-002	101000 OLIVAR-SIN VARIEDAD	S	0,54	0,00
2394608	23-060-089-00040-007	101000 OLIVAR-SIN VARIEDAD	S	0,09	0,00
2394609	23-060-089-00041-006	101000 OLIVAR-SIN VARIEDAD	S	0,08	0,00
2394616	23-060-090-00093-001	101000 OLIVAR-SIN VARIEDAD	S	0,01	0,00
2394615	23-060-090-00095-002	101000 OLIVAR-SIN VARIEDAD	S	0,03	0,00
2394613	23-060-090-00102-003	101000 OLIVAR-SIN VARIEDAD	S	1,45	0,00
2394614	23-060-090-00131-001	101000 OLIVAR-SIN VARIEDAD	S	0,01	0,00

**Mayor pendiente media****PUNTOS:** 3,00 27.39%

<u>REF.</u>	<u>REFERENCIA SIGPAC</u>	<u>CULTIVO DESCRIPCIÓN CULTIVO</u>	<u>S/R</u>	<u>PENDIENTE MEDIA (%)</u>	<u>SUP. COMPROM. (ha)</u>
2394603	23-060-073-00302-001	101000 OLIVAR-SIN VARIEDAD	S	23,84	0,03
2394604	23-060-073-00303-001	101000 OLIVAR-SIN VARIEDAD	S	28,57	1,34
2394617	23-060-075-00041-001	101000 OLIVAR-SIN VARIEDAD	S	24,43	1,12



REF.	REFERENCIA SIGPAC	CULTIVO	DESCRIPCIÓN CULTIVO	S/R	PENDIENTE	SUP.
					MEDIA (%)	COMPROM.
						(ha)
2394602	23-060-089-00017-002	101000	OLIVAR-SIN VARIEDAD	S	22,99	0,54
2394608	23-060-089-00040-007	101000	OLIVAR-SIN VARIEDAD	S	30,89	0,09
2394609	23-060-089-00041-006	101000	OLIVAR-SIN VARIEDAD	S	40,32	0,08
2394616	23-060-090-00093-001	101000	OLIVAR-SIN VARIEDAD	S	33,53	0,01
2394615	23-060-090-00095-002	101000	OLIVAR-SIN VARIEDAD	S	40,29	0,03
2394613	23-060-090-00102-003	101000	OLIVAR-SIN VARIEDAD	S	29,11	1,45
2394614	23-060-090-00131-001	101000	OLIVAR-SIN VARIEDAD	S	21,48	0,01

**Porcentaje de superficie determinada en Red Natura 2000**

PUNTOS: 0,00 0.0%

REF.	REFERENCIA SIGPAC	CULTIVO	DESCRIPCIÓN CULTIVO	S/R	SUP.	SUP.
					COMPROM.	CUMPLE
					(ha)	(ha)
2394603	23-060-073-00302-001	101000	OLIVAR-SIN VARIEDAD	S	0,03	0,00
2394604	23-060-073-00303-001	101000	OLIVAR-SIN VARIEDAD	S	1,34	0,00
2394617	23-060-075-00041-001	101000	OLIVAR-SIN VARIEDAD	S	1,12	0,00
2394602	23-060-089-00017-002	101000	OLIVAR-SIN VARIEDAD	S	0,54	0,00
2394608	23-060-089-00040-007	101000	OLIVAR-SIN VARIEDAD	S	0,09	0,00
2394609	23-060-089-00041-006	101000	OLIVAR-SIN VARIEDAD	S	0,08	0,00
2394616	23-060-090-00093-001	101000	OLIVAR-SIN VARIEDAD	S	0,01	0,00
2394615	23-060-090-00095-002	101000	OLIVAR-SIN VARIEDAD	S	0,03	0,00
2394613	23-060-090-00102-003	101000	OLIVAR-SIN VARIEDAD	S	1,45	0,00
2394614	23-060-090-00131-001	101000	OLIVAR-SIN VARIEDAD	S	0,01	0,00



				<b>SUP. COMPROMETIDA</b>						
<b>APELLIDOS Y NOMBRE / RAZÓN SOCIAL</b>			<b>NIF</b>	<b>EXPEDIENTE</b>	<b>(ha)</b>					
AGUILERA OLIVENCIA MARIA DEL CARMEN			52550142H	6100389	5.24					
<b>RESOLUCIÓN</b>										
<b>ADMITIDO</b>										
<b>IMPORTES POR ANUALIDAD</b>										
			<b>2015</b>	<b>2016</b>	<b>2017</b>	<b>2018</b>	<b>2019</b>			
<b>IMPORTE MÁXIMO SUBVENCIONABLE</b>			598,09 €	598,09 €	598,09 €	598,09 €	598,09 €			
<b>IMPORTE MEDIO DE TRANSFERENCIA (€/ha)</b>			114,14 €	114,14 €	114,14 €	114,14 €	114,14 €			
<b>RECINTOS COMPROMETIDOS</b>										
<b>REF.</b>	<b>REFERENCIA SIGPAC</b>	<b>CULTIVO</b>	<b>DESCRIPCIÓN CULTIVO</b>	<b>S/R</b>	<b>PEND. MEDIA (%)</b>	<b>SUP. DEC. ADMIN. (ha)</b>	<b>SUP. CERT. (ha)</b>	<b>SUP. CAMPO (ha)</b>	<b>SUP. COMPROM. (ha)</b>	
2354123	23-060-032-00128-001	101000	OLIVAR-SIN VARIEDAD	S	39,93	0,02	0,04		0,02	
2354124	23-060-032-00127-001	101000	OLIVAR-SIN VARIEDAD	S	42,77	0,55	0,57		0,55	
2354125	23-060-042-00044-003	101000	OLIVAR-SIN VARIEDAD	S	38,35	0,02	0,04		0,02	
2354126	23-060-042-00045-001	101000	OLIVAR-SIN VARIEDAD	S	43,29	1,67	1,67		1,67	
2354127	23-060-042-00043-001	101000	OLIVAR-SIN VARIEDAD	S	45,63	0,04	0,08		0,04	
2354137	23-060-075-00101-001	101000	OLIVAR-SIN VARIEDAD	S	27,69	1,15	1,38		1,15	
2354138	23-060-075-00104-001	101000	OLIVAR-SIN VARIEDAD	S	32,46	0,01	0,02		0,01	
2354139	23-060-075-00102-002	101000	OLIVAR-SIN VARIEDAD	S	35,31	0,04	0,04		0,04	
2354143	23-060-071-00353-001	101000	OLIVAR-SIN VARIEDAD	S	23,19	0,02	0,04		0,02	
2354144	23-060-074-00194-001	101000	OLIVAR-SIN VARIEDAD	S	22,39	0,44	0,44		0,44	
2354145	23-060-074-00195-002	101000	OLIVAR-SIN VARIEDAD	S	21,00	0,05	0,10		0,05	
2354147	23-060-071-00096-001	101000	OLIVAR-SIN VARIEDAD	S	21,59	0,20	0,20		0,20	
2354148	23-060-071-00097-003	101000	OLIVAR-SIN VARIEDAD	S	22,16	0,07	0,14		0,07	
2354149	23-060-071-00362-003	101000	OLIVAR-SIN VARIEDAD	S	36,86	0,01	0,01		0,01	
2354150	23-060-071-00352-002	101000	OLIVAR-SIN VARIEDAD	S	23,69	0,04	0,07		0,04	
2354151	23-060-071-00341-002	101000	OLIVAR-SIN VARIEDAD	S	24,99	0,80	0,93		0,80	
2354152	23-060-071-00364-002	101000	OLIVAR-SIN VARIEDAD	S	45,62	0,03	0,03		0,03	
2354157	23-060-071-00352-002	101000	OLIVAR-SIN VARIEDAD	S	23,69	0,07	0,11		0,07	
2354158	23-060-071-00353-001	101000	OLIVAR-SIN VARIEDAD	S	23,19	0,01	0,02		0,01	

**RESUMEN CRITERIOS DE SELECCIÓN****10.1.12 Agricultura de montaña con orientación ecológica en olivar****PUNTOS: 10,00**

	<b>PUNTOS</b>	
<b>Solicitantes de la medida 11, específica para la conversión o mantenimiento en agricultura ecológica</b>	3,00	S
<b>Porcentaje de superficie determinada en zonas con limitaciones naturales u otras limitaciones específicas ubicadas en las zonas de montaña</b>	4,00	100.0%
<b>Porcentaje de superficie determinada situada en zonas RAMSAR</b>	0,00	0.0%
<b>Porcentaje de superficie determinada en zonas vulnerables a la contaminación por nitratos</b>	0,00	0.0%
<b>Mayor pendiente media</b>	3,00	33.32%
<b>Porcentaje de superficie determinada en Red Natura 2000</b>	0,00	0.0%



**DETALLE CRITERIOS DE SELECCIÓN****10.1.12 Agricultura de montaña con orientación ecológica en olivar****PUNTOS:** 10,00**Solicitantes de la medida 11, específica para la conversión o mantenimiento en agricultura ecológica****PUNTOS:** 3,00 S**Porcentaje de superficie determinada en zonas con limitaciones naturales u otras limitaciones específicas ubicadas en las zonas de montaña****PUNTOS:** 4,00 100.0%

<u>REF.</u>	<u>REFERENCIA SIGPAC</u>	<u>CULTIVO</u>	<u>DESCRIPCIÓN CULTIVO</u>	<u>S/R</u>	<u>SUP. COMPROM.</u> <u>(ha)</u>	<u>SUP. CUMPLE</u> <u>(ha)</u>
2354124	23-060-032-00127-001	101000	OLIVAR-SIN VARIEDAD	S	0,55	0,55
2354123	23-060-032-00128-001	101000	OLIVAR-SIN VARIEDAD	S	0,02	0,02
2354127	23-060-042-00043-001	101000	OLIVAR-SIN VARIEDAD	S	0,04	0,04
2354125	23-060-042-00044-003	101000	OLIVAR-SIN VARIEDAD	S	0,02	0,02
2354126	23-060-042-00045-001	101000	OLIVAR-SIN VARIEDAD	S	1,67	1,67
2354147	23-060-071-00096-001	101000	OLIVAR-SIN VARIEDAD	S	0,20	0,20
2354148	23-060-071-00097-003	101000	OLIVAR-SIN VARIEDAD	S	0,07	0,07
2354151	23-060-071-00341-002	101000	OLIVAR-SIN VARIEDAD	S	0,80	0,80
2354150	23-060-071-00352-002	101000	OLIVAR-SIN VARIEDAD	S	0,04	0,04
2354157	23-060-071-00352-002	101000	OLIVAR-SIN VARIEDAD	S	0,07	0,07
2354158	23-060-071-00353-001	101000	OLIVAR-SIN VARIEDAD	S	0,01	0,01
2354143	23-060-071-00353-001	101000	OLIVAR-SIN VARIEDAD	S	0,02	0,02
2354149	23-060-071-00362-003	101000	OLIVAR-SIN VARIEDAD	S	0,01	0,01
2354152	23-060-071-00364-002	101000	OLIVAR-SIN VARIEDAD	S	0,03	0,03
2354144	23-060-074-00194-001	101000	OLIVAR-SIN VARIEDAD	S	0,44	0,44
2354145	23-060-074-00195-002	101000	OLIVAR-SIN VARIEDAD	S	0,05	0,05
2354137	23-060-075-00101-001	101000	OLIVAR-SIN VARIEDAD	S	1,15	1,15
2354139	23-060-075-00102-002	101000	OLIVAR-SIN VARIEDAD	S	0,04	0,04
2354138	23-060-075-00104-001	101000	OLIVAR-SIN VARIEDAD	S	0,01	0,01

**Porcentaje de superficie determinada situada en zonas RAMSAR****PUNTOS:** 0,00 0.0%

<u>REF.</u>	<u>REFERENCIA SIGPAC</u>	<u>CULTIVO</u>	<u>DESCRIPCIÓN CULTIVO</u>	<u>S/R</u>	<u>SUP. COMPROM.</u> <u>(ha)</u>	<u>SUP. CUMPLE</u> <u>(ha)</u>
2354124	23-060-032-00127-001	101000	OLIVAR-SIN VARIEDAD	S	0,55	0,00
2354123	23-060-032-00128-001	101000	OLIVAR-SIN VARIEDAD	S	0,02	0,00
2354127	23-060-042-00043-001	101000	OLIVAR-SIN VARIEDAD	S	0,04	0,00
2354125	23-060-042-00044-003	101000	OLIVAR-SIN VARIEDAD	S	0,02	0,00
2354126	23-060-042-00045-001	101000	OLIVAR-SIN VARIEDAD	S	1,67	0,00
2354147	23-060-071-00096-001	101000	OLIVAR-SIN VARIEDAD	S	0,20	0,00
2354148	23-060-071-00097-003	101000	OLIVAR-SIN VARIEDAD	S	0,07	0,00
2354151	23-060-071-00341-002	101000	OLIVAR-SIN VARIEDAD	S	0,80	0,00
2354157	23-060-071-00352-002	101000	OLIVAR-SIN VARIEDAD	S	0,07	0,00
2354150	23-060-071-00352-002	101000	OLIVAR-SIN VARIEDAD	S	0,04	0,00
2354143	23-060-071-00353-001	101000	OLIVAR-SIN VARIEDAD	S	0,02	0,00
2354158	23-060-071-00353-001	101000	OLIVAR-SIN VARIEDAD	S	0,01	0,00
2354149	23-060-071-00362-003	101000	OLIVAR-SIN VARIEDAD	S	0,01	0,00
2354152	23-060-071-00364-002	101000	OLIVAR-SIN VARIEDAD	S	0,03	0,00
2354144	23-060-074-00194-001	101000	OLIVAR-SIN VARIEDAD	S	0,44	0,00
2354145	23-060-074-00195-002	101000	OLIVAR-SIN VARIEDAD	S	0,05	0,00
2354137	23-060-075-00101-001	101000	OLIVAR-SIN VARIEDAD	S	1,15	0,00
2354139	23-060-075-00102-002	101000	OLIVAR-SIN VARIEDAD	S	0,04	0,00
2354138	23-060-075-00104-001	101000	OLIVAR-SIN VARIEDAD	S	0,01	0,00

**Porcentaje de superficie determinada en zonas vulnerables a la contaminación por nitratos****PUNTOS:** 0,00 0.0%

<u>REF.</u>	<u>REFERENCIA SIGPAC</u>	<u>CULTIVO</u>	<u>DESCRIPCIÓN CULTIVO</u>	<u>S/R</u>	<u>SUP. COMPROM.</u> <u>(ha)</u>	<u>SUP. CUMPLE</u> <u>(ha)</u>
2354124	23-060-032-00127-001	101000	OLIVAR-SIN VARIEDAD	S	0,55	0,00

<u>REF.</u>	<u>REFERENCIA SIGPAC</u>	<u>CULTIVO</u>	<u>DESCRIPCIÓN CULTIVO</u>	<u>S/R</u>	<u>SUP. COMPROM.</u> <u>(ha)</u>	<u>SUP. CUMPLE</u> <u>(ha)</u>
2354123	23-060-032-00128-001	101000	OLIVAR-SIN VARIEDAD	S	0,02	0,00
2354127	23-060-042-00043-001	101000	OLIVAR-SIN VARIEDAD	S	0,04	0,00
2354125	23-060-042-00044-003	101000	OLIVAR-SIN VARIEDAD	S	0,02	0,00
2354126	23-060-042-00045-001	101000	OLIVAR-SIN VARIEDAD	S	1,67	0,00
2354147	23-060-071-00096-001	101000	OLIVAR-SIN VARIEDAD	S	0,20	0,00
2354148	23-060-071-00097-003	101000	OLIVAR-SIN VARIEDAD	S	0,07	0,00
2354151	23-060-071-00341-002	101000	OLIVAR-SIN VARIEDAD	S	0,80	0,00
2354150	23-060-071-00352-002	101000	OLIVAR-SIN VARIEDAD	S	0,04	0,00
2354157	23-060-071-00352-002	101000	OLIVAR-SIN VARIEDAD	S	0,07	0,00
2354158	23-060-071-00353-001	101000	OLIVAR-SIN VARIEDAD	S	0,01	0,00
2354143	23-060-071-00353-001	101000	OLIVAR-SIN VARIEDAD	S	0,02	0,00
2354149	23-060-071-00362-003	101000	OLIVAR-SIN VARIEDAD	S	0,01	0,00
2354152	23-060-071-00364-002	101000	OLIVAR-SIN VARIEDAD	S	0,03	0,00
2354144	23-060-074-00194-001	101000	OLIVAR-SIN VARIEDAD	S	0,44	0,00
2354145	23-060-074-00195-002	101000	OLIVAR-SIN VARIEDAD	S	0,05	0,00
2354137	23-060-075-00101-001	101000	OLIVAR-SIN VARIEDAD	S	1,15	0,00
2354139	23-060-075-00102-002	101000	OLIVAR-SIN VARIEDAD	S	0,04	0,00
2354138	23-060-075-00104-001	101000	OLIVAR-SIN VARIEDAD	S	0,01	0,00

**Mayor pendiente media****PUNTOS:** 3,00 33.32%

<u>REF.</u>	<u>REFERENCIA SIGPAC</u>	<u>CULTIVO</u>	<u>DESCRIPCIÓN CULTIVO</u>	<u>S/R</u>	<u>PENDIENTE MEDIA (%)</u>	<u>SUP. COMPROM.</u> <u>(ha)</u>
2354124	23-060-032-00127-001	101000	OLIVAR-SIN VARIEDAD	S	42,77	0,55
2354123	23-060-032-00128-001	101000	OLIVAR-SIN VARIEDAD	S	39,93	0,02
2354127	23-060-042-00043-001	101000	OLIVAR-SIN VARIEDAD	S	45,63	0,04
2354125	23-060-042-00044-003	101000	OLIVAR-SIN VARIEDAD	S	38,35	0,02
2354126	23-060-042-00045-001	101000	OLIVAR-SIN VARIEDAD	S	43,29	1,67
2354147	23-060-071-00096-001	101000	OLIVAR-SIN VARIEDAD	S	21,59	0,20
2354148	23-060-071-00097-003	101000	OLIVAR-SIN VARIEDAD	S	22,16	0,07
2354151	23-060-071-00341-002	101000	OLIVAR-SIN VARIEDAD	S	24,99	0,80
2354150	23-060-071-00352-002	101000	OLIVAR-SIN VARIEDAD	S	23,69	0,04
2354157	23-060-071-00352-002	101000	OLIVAR-SIN VARIEDAD	S	23,69	0,07
2354143	23-060-071-00353-001	101000	OLIVAR-SIN VARIEDAD	S	23,19	0,02
2354158	23-060-071-00353-001	101000	OLIVAR-SIN VARIEDAD	S	23,19	0,01
2354149	23-060-071-00362-003	101000	OLIVAR-SIN VARIEDAD	S	36,86	0,01
2354152	23-060-071-00364-002	101000	OLIVAR-SIN VARIEDAD	S	45,62	0,03
2354144	23-060-074-00194-001	101000	OLIVAR-SIN VARIEDAD	S	22,39	0,44
2354145	23-060-074-00195-002	101000	OLIVAR-SIN VARIEDAD	S	21,00	0,05
2354137	23-060-075-00101-001	101000	OLIVAR-SIN VARIEDAD	S	27,69	1,15
2354139	23-060-075-00102-002	101000	OLIVAR-SIN VARIEDAD	S	35,31	0,04
2354138	23-060-075-00104-001	101000	OLIVAR-SIN VARIEDAD	S	32,46	0,01

**Porcentaje de superficie determinada en Red Natura 2000****PUNTOS:** 0,00 0.0%

<u>REF.</u>	<u>REFERENCIA SIGPAC</u>	<u>CULTIVO</u>	<u>DESCRIPCIÓN CULTIVO</u>	<u>S/R</u>	<u>SUP. COMPROM.</u> <u>(ha)</u>	<u>SUP. CUMPLE</u> <u>(ha)</u>
2354124	23-060-032-00127-001	101000	OLIVAR-SIN VARIEDAD	S	0,55	0,00
2354123	23-060-032-00128-001	101000	OLIVAR-SIN VARIEDAD	S	0,02	0,00
2354127	23-060-042-00043-001	101000	OLIVAR-SIN VARIEDAD	S	0,04	0,00
2354125	23-060-042-00044-003	101000	OLIVAR-SIN VARIEDAD	S	0,02	0,00
2354126	23-060-042-00045-001	101000	OLIVAR-SIN VARIEDAD	S	1,67	0,00
2354147	23-060-071-00096-001	101000	OLIVAR-SIN VARIEDAD	S	0,20	0,00
2354148	23-060-071-00097-003	101000	OLIVAR-SIN VARIEDAD	S	0,07	0,00
2354151	23-060-071-00341-002	101000	OLIVAR-SIN VARIEDAD	S	0,80	0,00

<b>REF.</b>	<b>REFERENCIA SIGPAC</b>	<b>CULTIVO</b>	<b>DESCRIPCIÓN CULTIVO</b>	<b>S/R</b>	<b>SUP. COMPROM.</b> <b>(ha)</b>	<b>SUP. CUMPLE</b> <b>(ha)</b>
2354150	23-060-071-00352-002	101000	OLIVAR-SIN VARIEDAD	S	0,04	0,00
2354157	23-060-071-00352-002	101000	OLIVAR-SIN VARIEDAD	S	0,07	0,00
2354158	23-060-071-00353-001	101000	OLIVAR-SIN VARIEDAD	S	0,01	0,00
2354143	23-060-071-00353-001	101000	OLIVAR-SIN VARIEDAD	S	0,02	0,00
2354149	23-060-071-00362-003	101000	OLIVAR-SIN VARIEDAD	S	0,01	0,00
2354152	23-060-071-00364-002	101000	OLIVAR-SIN VARIEDAD	S	0,03	0,00
2354144	23-060-074-00194-001	101000	OLIVAR-SIN VARIEDAD	S	0,44	0,00
2354145	23-060-074-00195-002	101000	OLIVAR-SIN VARIEDAD	S	0,05	0,00
2354137	23-060-075-00101-001	101000	OLIVAR-SIN VARIEDAD	S	1,15	0,00
2354139	23-060-075-00102-002	101000	OLIVAR-SIN VARIEDAD	S	0,04	0,00
2354138	23-060-075-00104-001	101000	OLIVAR-SIN VARIEDAD	S	0,01	0,00



<u>APELLIDOS Y NOMBRE / RAZÓN SOCIAL</u>	<u>NIF</u>	<u>EXPEDIENTE</u>	<u>SUP. COMPROMETIDA</u>			
			<u>(ha)</u>			
AGUILERA PULIDO ANTONIO	25939892D	6091399	6.39			
<b>RESOLUCIÓN</b>						
<b>ADMITIDO</b>						
<b>IMPORTE POR ANUALIDAD</b>						
		<b>2015</b>	<b>2016</b>	<b>2017</b>	<b>2018</b>	<b>2019</b>
<b>IMPORTE MÁXIMO SUBVENCIONABLE</b>		729,35 €	729,35 €	729,35 €	729,35 €	729,35 €
<b>IMPORTE MEDIO DE TRANSFERENCIA (€/ha)</b>		114,14 €	114,14 €	114,14 €	114,14 €	114,14 €

**RECINTOS COMPROMETIDOS**

<u>REF.</u>	<u>REFERENCIA SIGPAC</u>	<u>CULTIVO</u>	<u>DESCRIPCIÓN CULTIVO</u>	<u>S/R</u>	<u>PEND. MEDIA (%)</u>	<u>SUP. DEC. ADMIN. (ha)</u>	<u>SUP. CERT. (ha)</u>	<u>SUP. CAMPO (ha)</u>	<u>SUP. COMPROM. (ha)</u>
2979940	23-060-073-00303-001	101000	OLIVAR-SIN VARIEDAD	S	28,57	0,01	0,03		0,01
2979941	23-060-073-00304-002	101000	OLIVAR-SIN VARIEDAD	S	32,23	1,19	1,44		1,19
2979942	23-060-043-00196-005	101000	OLIVAR-SIN VARIEDAD	S	22,48	2,26	4,60		2,26
2979943	23-060-074-00164-004	101000	OLIVAR-SIN VARIEDAD	S	37,22	0,03	0,03		0,03
2979944	23-060-074-00164-005	101000	OLIVAR-SIN VARIEDAD	S	69,73	0,07	0,07		0,07
2979945	23-060-066-00143-002	101000	OLIVAR-SIN VARIEDAD	S	22,84	0,58	0,78		0,58
2979946	23-060-066-00251-001	101000	OLIVAR-SIN VARIEDAD	S	22,07	0,53	0,53		0,53
2979947	23-060-074-00164-007	101000	OLIVAR-SIN VARIEDAD	S	64,47	0,25	0,25		0,25
2979948	23-060-074-00164-006	101000	OLIVAR-SIN VARIEDAD	S	49,47	0,09	0,09		0,09
2979949	23-060-074-00165-001	101000	OLIVAR-SIN VARIEDAD	S	31,20	0,01	0,03		0,00
2979950	23-060-074-00166-003	101000	OLIVAR-SIN VARIEDAD	S	32,93	0,04	0,12		0,04
2979951	23-060-074-00164-008	101000	OLIVAR-SIN VARIEDAD	S	43,41	0,87	0,87		0,87
2979952	23-060-074-00164-003	101000	OLIVAR-SIN VARIEDAD	S	72,58	0,12	0,12		0,12
2979955	23-060-089-00144-001	101000	OLIVAR-SIN VARIEDAD	S	23,46	0,34	0,42		0,34
2979956	23-060-074-00165-002	101000	OLIVAR-SIN VARIEDAD	S	38,84	0,01	0,03		0,01

**INCIDENCIAS****INCIDENCIA DESCRIPCIÓN**

- 218 La superficie total declarada sobre un mismo recinto en el conjunto de los expedientes, no puede superar la superficie total que el SIGPAC establece para ese recinto.  
Ref:2979949 Recinto:23-060-074-00165-001 Cultivo:101000 OLIVAR-SIN VARIEDAD Secano Suma de superficies declaradas para este recinto por todos los solicitantes (Áreas):12 Superficie SIGPAC medida para este recinto (Áreas):11 Exceso de superficie declarada (Hectáreas):0,01

**RESUMEN CRITERIOS DE SELECCIÓN**

<b>10.1.12 Agricultura de montaña con orientación ecológica en olivar</b>		<b>PUNTOS: 10,00</b>	
		<b>PUNTOS</b>	
<b>Solicitantes de la medida 11, específica para la conversión o mantenimiento en agricultura ecológica</b>		3,00	S
<b>Porcentaje de superficie determinada en zonas con limitaciones naturales u otras limitaciones específicas ubicadas en las zonas de montaña</b>		4,00	100.0%
<b>Porcentaje de superficie determinada situada en zonas RAMSAR</b>		0,00	0.0%
<b>Porcentaje de superficie determinada en zonas vulnerables a la contaminación por nitratos</b>		0,00	0.0%
<b>Mayor pendiente media</b>		3,00	30.85%
<b>Porcentaje de superficie determinada en Red Natura 2000</b>		0,00	0.0%



**DETALLE CRITERIOS DE SELECCIÓN****10.1.12 Agricultura de montaña con orientación ecológica en olivar****PUNTOS:** 10,00**Solicitantes de la medida 11, específica para la conversión o mantenimiento en agricultura ecológica****PUNTOS:** 3,00 S**Porcentaje de superficie determinada en zonas con limitaciones naturales u otras limitaciones específicas ubicadas en las zonas de montaña****PUNTOS:** 4,00 100.0%

<u>REF.</u>	<u>REFERENCIA SIGPAC</u>	<u>CULTIVO DESCRIPCIÓN CULTIVO</u>	<u>S/R</u>	<u>SUP. COMPROM.</u> <u>(ha)</u>	<u>SUP. CUMPLE</u> <u>(ha)</u>
2979942	23-060-043-00196-005	101000 OLIVAR-SIN VARIEDAD	S	2,26	2,26
2979945	23-060-066-00143-002	101000 OLIVAR-SIN VARIEDAD	S	0,58	0,58
2979946	23-060-066-00251-001	101000 OLIVAR-SIN VARIEDAD	S	0,53	0,53
2979940	23-060-073-00303-001	101000 OLIVAR-SIN VARIEDAD	S	0,01	0,01
2979941	23-060-073-00304-002	101000 OLIVAR-SIN VARIEDAD	S	1,19	1,19
2979952	23-060-074-00164-003	101000 OLIVAR-SIN VARIEDAD	S	0,12	0,12
2979943	23-060-074-00164-004	101000 OLIVAR-SIN VARIEDAD	S	0,03	0,03
2979944	23-060-074-00164-005	101000 OLIVAR-SIN VARIEDAD	S	0,07	0,07
2979948	23-060-074-00164-006	101000 OLIVAR-SIN VARIEDAD	S	0,09	0,09
2979947	23-060-074-00164-007	101000 OLIVAR-SIN VARIEDAD	S	0,25	0,25
2979951	23-060-074-00164-008	101000 OLIVAR-SIN VARIEDAD	S	0,87	0,87
2979949	23-060-074-00165-001	101000 OLIVAR-SIN VARIEDAD	S	0,00	0,00
2979956	23-060-074-00165-002	101000 OLIVAR-SIN VARIEDAD	S	0,01	0,01
2979950	23-060-074-00166-003	101000 OLIVAR-SIN VARIEDAD	S	0,04	0,04
2979955	23-060-089-00144-001	101000 OLIVAR-SIN VARIEDAD	S	0,34	0,34

**Porcentaje de superficie determinada situada en zonas RAMSAR****PUNTOS:** 0,00 0.0%

<u>REF.</u>	<u>REFERENCIA SIGPAC</u>	<u>CULTIVO DESCRIPCIÓN CULTIVO</u>	<u>S/R</u>	<u>SUP. COMPROM.</u> <u>(ha)</u>	<u>SUP. CUMPLE</u> <u>(ha)</u>
2979942	23-060-043-00196-005	101000 OLIVAR-SIN VARIEDAD	S	2,26	0,00
2979945	23-060-066-00143-002	101000 OLIVAR-SIN VARIEDAD	S	0,58	0,00
2979946	23-060-066-00251-001	101000 OLIVAR-SIN VARIEDAD	S	0,53	0,00
2979940	23-060-073-00303-001	101000 OLIVAR-SIN VARIEDAD	S	0,01	0,00
2979941	23-060-073-00304-002	101000 OLIVAR-SIN VARIEDAD	S	1,19	0,00
2979952	23-060-074-00164-003	101000 OLIVAR-SIN VARIEDAD	S	0,12	0,00
2979943	23-060-074-00164-004	101000 OLIVAR-SIN VARIEDAD	S	0,03	0,00
2979944	23-060-074-00164-005	101000 OLIVAR-SIN VARIEDAD	S	0,07	0,00
2979948	23-060-074-00164-006	101000 OLIVAR-SIN VARIEDAD	S	0,09	0,00
2979947	23-060-074-00164-007	101000 OLIVAR-SIN VARIEDAD	S	0,25	0,00
2979951	23-060-074-00164-008	101000 OLIVAR-SIN VARIEDAD	S	0,87	0,00
2979949	23-060-074-00165-001	101000 OLIVAR-SIN VARIEDAD	S	0,00	0,00
2979956	23-060-074-00165-002	101000 OLIVAR-SIN VARIEDAD	S	0,01	0,00
2979950	23-060-074-00166-003	101000 OLIVAR-SIN VARIEDAD	S	0,04	0,00
2979955	23-060-089-00144-001	101000 OLIVAR-SIN VARIEDAD	S	0,34	0,00

**Porcentaje de superficie determinada en zonas vulnerables a la contaminación por nitratos****PUNTOS:** 0,00 0.0%

<u>REF.</u>	<u>REFERENCIA SIGPAC</u>	<u>CULTIVO DESCRIPCIÓN CULTIVO</u>	<u>S/R</u>	<u>SUP. COMPROM.</u> <u>(ha)</u>	<u>SUP. CUMPLE</u> <u>(ha)</u>
2979942	23-060-043-00196-005	101000 OLIVAR-SIN VARIEDAD	S	2,26	0,00
2979945	23-060-066-00143-002	101000 OLIVAR-SIN VARIEDAD	S	0,58	0,00
2979946	23-060-066-00251-001	101000 OLIVAR-SIN VARIEDAD	S	0,53	0,00
2979940	23-060-073-00303-001	101000 OLIVAR-SIN VARIEDAD	S	0,01	0,00
2979941	23-060-073-00304-002	101000 OLIVAR-SIN VARIEDAD	S	1,19	0,00
2979952	23-060-074-00164-003	101000 OLIVAR-SIN VARIEDAD	S	0,12	0,00
2979943	23-060-074-00164-004	101000 OLIVAR-SIN VARIEDAD	S	0,03	0,00
2979944	23-060-074-00164-005	101000 OLIVAR-SIN VARIEDAD	S	0,07	0,00
2979948	23-060-074-00164-006	101000 OLIVAR-SIN VARIEDAD	S	0,09	0,00

REF.	REFERENCIA SIGPAC	CULTIVO	DESCRIPCIÓN CULTIVO	S/R	SUP.	SUP.
					COMPROM.	CUMPLE
					(ha)	(ha)
2979947	23-060-074-00164-007	101000	OLIVAR-SIN VARIEDAD	S	0,25	0,00
2979951	23-060-074-00164-008	101000	OLIVAR-SIN VARIEDAD	S	0,87	0,00
2979949	23-060-074-00165-001	101000	OLIVAR-SIN VARIEDAD	S	0,00	0,00
2979956	23-060-074-00165-002	101000	OLIVAR-SIN VARIEDAD	S	0,01	0,00
2979950	23-060-074-00166-003	101000	OLIVAR-SIN VARIEDAD	S	0,04	0,00
2979955	23-060-089-00144-001	101000	OLIVAR-SIN VARIEDAD	S	0,34	0,00

**Mayor pendiente media**

PUNTOS: 3,00 30.85%

REF.	REFERENCIA SIGPAC	CULTIVO	DESCRIPCIÓN CULTIVO	S/R	PENDIENTE	SUP.
					MEDIA (%)	COMPROM.
					(ha)	(ha)
2979942	23-060-043-00196-005	101000	OLIVAR-SIN VARIEDAD	S	22,48	2,26
2979945	23-060-066-00143-002	101000	OLIVAR-SIN VARIEDAD	S	22,84	0,58
2979946	23-060-066-00251-001	101000	OLIVAR-SIN VARIEDAD	S	22,07	0,53
2979940	23-060-073-00303-001	101000	OLIVAR-SIN VARIEDAD	S	28,57	0,01
2979941	23-060-073-00304-002	101000	OLIVAR-SIN VARIEDAD	S	32,23	1,19
2979952	23-060-074-00164-003	101000	OLIVAR-SIN VARIEDAD	S	72,58	0,12
2979943	23-060-074-00164-004	101000	OLIVAR-SIN VARIEDAD	S	37,22	0,03
2979944	23-060-074-00164-005	101000	OLIVAR-SIN VARIEDAD	S	69,73	0,07
2979948	23-060-074-00164-006	101000	OLIVAR-SIN VARIEDAD	S	49,47	0,09
2979947	23-060-074-00164-007	101000	OLIVAR-SIN VARIEDAD	S	64,47	0,25
2979951	23-060-074-00164-008	101000	OLIVAR-SIN VARIEDAD	S	43,41	0,87
2979949	23-060-074-00165-001	101000	OLIVAR-SIN VARIEDAD	S	31,20	0,00
2979956	23-060-074-00165-002	101000	OLIVAR-SIN VARIEDAD	S	38,84	0,01
2979950	23-060-074-00166-003	101000	OLIVAR-SIN VARIEDAD	S	32,93	0,04
2979955	23-060-089-00144-001	101000	OLIVAR-SIN VARIEDAD	S	23,46	0,34

**Porcentaje de superficie determinada en Red Natura 2000**

PUNTOS: 0,00 0.0%

REF.	REFERENCIA SIGPAC	CULTIVO	DESCRIPCIÓN CULTIVO	S/R	SUP.	SUP.
					COMPROM.	CUMPLE
					(ha)	(ha)
2979942	23-060-043-00196-005	101000	OLIVAR-SIN VARIEDAD	S	2,26	0,00
2979945	23-060-066-00143-002	101000	OLIVAR-SIN VARIEDAD	S	0,58	0,00
2979946	23-060-066-00251-001	101000	OLIVAR-SIN VARIEDAD	S	0,53	0,00
2979940	23-060-073-00303-001	101000	OLIVAR-SIN VARIEDAD	S	0,01	0,00
2979941	23-060-073-00304-002	101000	OLIVAR-SIN VARIEDAD	S	1,19	0,00
2979952	23-060-074-00164-003	101000	OLIVAR-SIN VARIEDAD	S	0,12	0,00
2979943	23-060-074-00164-004	101000	OLIVAR-SIN VARIEDAD	S	0,03	0,00
2979944	23-060-074-00164-005	101000	OLIVAR-SIN VARIEDAD	S	0,07	0,00
2979948	23-060-074-00164-006	101000	OLIVAR-SIN VARIEDAD	S	0,09	0,00
2979947	23-060-074-00164-007	101000	OLIVAR-SIN VARIEDAD	S	0,25	0,00
2979951	23-060-074-00164-008	101000	OLIVAR-SIN VARIEDAD	S	0,87	0,00
2979949	23-060-074-00165-001	101000	OLIVAR-SIN VARIEDAD	S	0,00	0,00
2979956	23-060-074-00165-002	101000	OLIVAR-SIN VARIEDAD	S	0,01	0,00
2979950	23-060-074-00166-003	101000	OLIVAR-SIN VARIEDAD	S	0,04	0,00
2979955	23-060-089-00144-001	101000	OLIVAR-SIN VARIEDAD	S	0,34	0,00





<u>APELLIDOS Y NOMBRE / RAZÓN SOCIAL</u>	<u>NIF</u>	<u>EXPEDIENTE</u>	<u>SUP. COMPROMETIDA</u>			
			<u>(ha)</u>			
AGUILERA SAMBLAS AURELIO	26005662E	6088232	3.29			
<b>RESOLUCIÓN</b>						
<b>ADMITIDO</b>						
<b>IMPORTES POR ANUALIDAD</b>						
		<u>2015</u>	<u>2016</u>	<u>2017</u>	<u>2018</u>	<u>2019</u>
<b>IMPORTE MÁXIMO SUBVENCIONABLE</b>		375,52 €	375,52 €	375,52 €	375,52 €	375,52 €
<b>IMPORTE MEDIO DE TRANSFERENCIA (€/ha)</b>		114,14 €	114,14 €	114,14 €	114,14 €	114,14 €

**RECINTOS COMPROMETIDOS**

<u>REF.</u>	<u>REFERENCIA SIGPAC</u>	<u>CULTIVO</u>	<u>DESCRIPCIÓN CULTIVO</u>	<u>S/R</u>	<u>PEND. MEDIA (%)</u>	<u>SUP. DEC. ADMIN. (ha)</u>	<u>SUP. CERT. (ha)</u>	<u>SUP. CAMPO (ha)</u>	<u>SUP. COMPROM. (ha)</u>
2404018	23-037-001-00252-001	101000	OLIVAR-SIN VARIEDAD	S	32,77	0,01	0,03		0,01
2404019	23-037-001-00251-002	101000	OLIVAR-SIN VARIEDAD	S	35,18	0,01	0,04		0,01
2404020	23-037-001-00185-001	101000	OLIVAR-SIN VARIEDAD	S	34,70	0,46	0,48		0,46
2404021	23-037-001-00186-002	101000	OLIVAR-SIN VARIEDAD	S	37,17	0,01	0,03		0,01
2404022	23-037-001-00374-001	101000	OLIVAR-SIN VARIEDAD	S	34,38	0,21	0,21		0,21
2404023	23-037-002-00372-001	101000	OLIVAR-SIN VARIEDAD	S	30,16	0,89	0,89		0,75
2404024	23-037-003-00393-001	101000	OLIVAR-SIN VARIEDAD	S	38,76	0,33	0,33		0,33
2404025	23-037-003-00464-001	101000	OLIVAR-SIN VARIEDAD	S	23,50	0,01	0,03		0,01
2404026	23-037-003-00466-001	101000	OLIVAR-SIN VARIEDAD	S	27,97	0,45	0,45		0,45
2404027	23-037-003-00503-001	101000	OLIVAR-SIN VARIEDAD	S	47,01	0,14	0,14		0,14
2404028	23-037-005-00220-002	101000	OLIVAR-SIN VARIEDAD	S	27,07	0,41	0,58		0,41
2404039	23-037-005-00245-001	101000	OLIVAR-SIN VARIEDAD	S	33,42	0,50	0,70		0,50

**INCIDENCIAS****INCIDENCIA DESCRIPCIÓN**

- 218 La superficie total declarada sobre un mismo recinto en el conjunto de los expedientes, no puede superar la superficie total que el SIGPAC establece para ese recinto.  
Ref:2404023 Recinto:23-037-002-00372-001 Cultivo:101000 OLIVAR-SIN VARIEDAD Secano Suma de superficies declaradas para este recinto por todos los solicitantes (Áreas):103 Superficie SIGPAC medida para este recinto (Áreas):89 Exceso de superficie declarada (Hectáreas):0,14

**RESUMEN CRITERIOS DE SELECCIÓN****10.1.12 Agricultura de montaña con orientación ecológica en olivar****PUNTOS: 14,00**

	<b>PUNTOS</b>	
<b>Solicitantes de la medida 11, específica para la conversión o mantenimiento en agricultura ecológica</b>	3,00	S
<b>Porcentaje de superficie determinada en zonas con limitaciones naturales u otras limitaciones específicas ubicadas en las zonas de montaña</b>	4,00	100.0%
<b>Porcentaje de superficie determinada situada en zonas RAMSAR</b>	0,00	0.0%
<b>Porcentaje de superficie determinada en zonas vulnerables a la contaminación por nitratos</b>	0,00	0.0%
<b>Mayor pendiente media</b>	3,00	32.48%
<b>Porcentaje de superficie determinada en Red Natura 2000</b>	4,00	100.0%



**DETALLE CRITERIOS DE SELECCIÓN****10.1.12 Agricultura de montaña con orientación ecológica en olivar****PUNTOS:** 14,00**Solicitantes de la medida 11, específica para la conversión o mantenimiento en agricultura ecológica****PUNTOS:** 3,00 S**Porcentaje de superficie determinada en zonas con limitaciones naturales u otras limitaciones específicas ubicadas en las zonas de montaña****PUNTOS:** 4,00 100.0%

<u>REF.</u>	<u>REFERENCIA SIGPAC</u>	<u>CULTIVO</u>	<u>DESCRIPCIÓN CULTIVO</u>	<u>S/R</u>	<u>SUP.</u> <u>COMPROM.</u> <u>(ha)</u>	<u>SUP.</u> <u>CUMPLE</u> <u>(ha)</u>
2404020	23-037-001-00185-001	101000	OLIVAR-SIN VARIEDAD	S	0,46	0,46
2404021	23-037-001-00186-002	101000	OLIVAR-SIN VARIEDAD	S	0,01	0,01
2404019	23-037-001-00251-002	101000	OLIVAR-SIN VARIEDAD	S	0,01	0,01
2404018	23-037-001-00252-001	101000	OLIVAR-SIN VARIEDAD	S	0,01	0,01
2404022	23-037-001-00374-001	101000	OLIVAR-SIN VARIEDAD	S	0,21	0,21
2404023	23-037-002-00372-001	101000	OLIVAR-SIN VARIEDAD	S	0,75	0,75
2404024	23-037-003-00393-001	101000	OLIVAR-SIN VARIEDAD	S	0,33	0,33
2404025	23-037-003-00464-001	101000	OLIVAR-SIN VARIEDAD	S	0,01	0,01
2404026	23-037-003-00466-001	101000	OLIVAR-SIN VARIEDAD	S	0,45	0,45
2404027	23-037-003-00503-001	101000	OLIVAR-SIN VARIEDAD	S	0,14	0,14
2404028	23-037-005-00220-002	101000	OLIVAR-SIN VARIEDAD	S	0,41	0,41
2404039	23-037-005-00245-001	101000	OLIVAR-SIN VARIEDAD	S	0,50	0,50

**Porcentaje de superficie determinada situada en zonas RAMSAR****PUNTOS:** 0,00 0.0%

<u>REF.</u>	<u>REFERENCIA SIGPAC</u>	<u>CULTIVO</u>	<u>DESCRIPCIÓN CULTIVO</u>	<u>S/R</u>	<u>SUP.</u> <u>COMPROM.</u> <u>(ha)</u>	<u>SUP.</u> <u>CUMPLE</u> <u>(ha)</u>
2404020	23-037-001-00185-001	101000	OLIVAR-SIN VARIEDAD	S	0,46	0,00
2404021	23-037-001-00186-002	101000	OLIVAR-SIN VARIEDAD	S	0,01	0,00
2404019	23-037-001-00251-002	101000	OLIVAR-SIN VARIEDAD	S	0,01	0,00
2404018	23-037-001-00252-001	101000	OLIVAR-SIN VARIEDAD	S	0,01	0,00
2404022	23-037-001-00374-001	101000	OLIVAR-SIN VARIEDAD	S	0,21	0,00
2404023	23-037-002-00372-001	101000	OLIVAR-SIN VARIEDAD	S	0,75	0,00
2404024	23-037-003-00393-001	101000	OLIVAR-SIN VARIEDAD	S	0,33	0,00
2404025	23-037-003-00464-001	101000	OLIVAR-SIN VARIEDAD	S	0,01	0,00
2404026	23-037-003-00466-001	101000	OLIVAR-SIN VARIEDAD	S	0,45	0,00
2404027	23-037-003-00503-001	101000	OLIVAR-SIN VARIEDAD	S	0,14	0,00
2404028	23-037-005-00220-002	101000	OLIVAR-SIN VARIEDAD	S	0,41	0,00
2404039	23-037-005-00245-001	101000	OLIVAR-SIN VARIEDAD	S	0,50	0,00

**Porcentaje de superficie determinada en zonas vulnerables a la contaminación por nitratos****PUNTOS:** 0,00 0.0%

<u>REF.</u>	<u>REFERENCIA SIGPAC</u>	<u>CULTIVO</u>	<u>DESCRIPCIÓN CULTIVO</u>	<u>S/R</u>	<u>SUP.</u> <u>COMPROM.</u> <u>(ha)</u>	<u>SUP.</u> <u>CUMPLE</u> <u>(ha)</u>
2404020	23-037-001-00185-001	101000	OLIVAR-SIN VARIEDAD	S	0,46	0,00
2404021	23-037-001-00186-002	101000	OLIVAR-SIN VARIEDAD	S	0,01	0,00
2404019	23-037-001-00251-002	101000	OLIVAR-SIN VARIEDAD	S	0,01	0,00
2404018	23-037-001-00252-001	101000	OLIVAR-SIN VARIEDAD	S	0,01	0,00
2404022	23-037-001-00374-001	101000	OLIVAR-SIN VARIEDAD	S	0,21	0,00
2404023	23-037-002-00372-001	101000	OLIVAR-SIN VARIEDAD	S	0,75	0,00
2404024	23-037-003-00393-001	101000	OLIVAR-SIN VARIEDAD	S	0,33	0,00
2404025	23-037-003-00464-001	101000	OLIVAR-SIN VARIEDAD	S	0,01	0,00
2404026	23-037-003-00466-001	101000	OLIVAR-SIN VARIEDAD	S	0,45	0,00
2404027	23-037-003-00503-001	101000	OLIVAR-SIN VARIEDAD	S	0,14	0,00
2404028	23-037-005-00220-002	101000	OLIVAR-SIN VARIEDAD	S	0,41	0,00
2404039	23-037-005-00245-001	101000	OLIVAR-SIN VARIEDAD	S	0,50	0,00

**Mayor pendiente media****PUNTOS:** 3,00 32.48%

REF.	REFERENCIA SIGPAC	CULTIVO	DESCRIPCIÓN CULTIVO	S/R	PENDIENTE	SUP.
					MEDIA (%)	COMPROM.
					(ha)	(ha)
2404020	23-037-001-00185-001	101000	OLIVAR-SIN VARIEDAD	S	34,70	0,46
2404021	23-037-001-00186-002	101000	OLIVAR-SIN VARIEDAD	S	37,17	0,01
2404019	23-037-001-00251-002	101000	OLIVAR-SIN VARIEDAD	S	35,18	0,01
2404018	23-037-001-00252-001	101000	OLIVAR-SIN VARIEDAD	S	32,77	0,01
2404022	23-037-001-00374-001	101000	OLIVAR-SIN VARIEDAD	S	34,38	0,21
2404023	23-037-002-00372-001	101000	OLIVAR-SIN VARIEDAD	S	30,16	0,75
2404024	23-037-003-00393-001	101000	OLIVAR-SIN VARIEDAD	S	38,76	0,33
2404025	23-037-003-00464-001	101000	OLIVAR-SIN VARIEDAD	S	23,50	0,01
2404026	23-037-003-00466-001	101000	OLIVAR-SIN VARIEDAD	S	27,97	0,45
2404027	23-037-003-00503-001	101000	OLIVAR-SIN VARIEDAD	S	47,01	0,14
2404028	23-037-005-00220-002	101000	OLIVAR-SIN VARIEDAD	S	27,07	0,41
2404039	23-037-005-00245-001	101000	OLIVAR-SIN VARIEDAD	S	33,42	0,50

**Porcentaje de superficie determinada en Red Natura 2000**
**PUNTOS:** 4,00 100.0%

REF.	REFERENCIA SIGPAC	CULTIVO	DESCRIPCIÓN CULTIVO	S/R	SUP.	SUP.
					COMPROM.	CUMPLE
					(ha)	(ha)
2404020	23-037-001-00185-001	101000	OLIVAR-SIN VARIEDAD	S	0,46	0,46
2404021	23-037-001-00186-002	101000	OLIVAR-SIN VARIEDAD	S	0,01	0,01
2404019	23-037-001-00251-002	101000	OLIVAR-SIN VARIEDAD	S	0,01	0,01
2404018	23-037-001-00252-001	101000	OLIVAR-SIN VARIEDAD	S	0,01	0,01
2404022	23-037-001-00374-001	101000	OLIVAR-SIN VARIEDAD	S	0,21	0,21
2404023	23-037-002-00372-001	101000	OLIVAR-SIN VARIEDAD	S	0,75	0,75
2404024	23-037-003-00393-001	101000	OLIVAR-SIN VARIEDAD	S	0,33	0,33
2404025	23-037-003-00464-001	101000	OLIVAR-SIN VARIEDAD	S	0,01	0,01
2404026	23-037-003-00466-001	101000	OLIVAR-SIN VARIEDAD	S	0,45	0,45
2404027	23-037-003-00503-001	101000	OLIVAR-SIN VARIEDAD	S	0,14	0,14
2404028	23-037-005-00220-002	101000	OLIVAR-SIN VARIEDAD	S	0,41	0,41
2404039	23-037-005-00245-001	101000	OLIVAR-SIN VARIEDAD	S	0,50	0,50



<u>APELLIDOS Y NOMBRE / RAZÓN SOCIAL</u>		<u>NIF</u>	<u>EXPEDIENTE</u>	<u>SUP. COMPROMETIDA</u>				
				<u>(ha)</u>				
ALBA ROBLES JUAN		26464558E	6099365	1.46				
<b>RESOLUCIÓN</b>								
ADMITIDO								
<b>IMPORTE POR ANUALIDAD</b>								
		<b>2015</b>	<b>2016</b>	<b>2017</b>	<b>2018</b>	<b>2019</b>		
IMPORTE MÁXIMO SUBVENCIONABLE		166,64 €	166,64 €	166,64 €	166,64 €	166,64 €		
IMPORTE MEDIO DE TRANSFERENCIA (€/ha)		114,14 €	114,14 €	114,14 €	114,14 €	114,14 €		
<b>RECINTOS COMPROMETIDOS</b>								
<u>REF.</u>	<u>REFERENCIA SIGPAC</u>	<u>CULTIVO</u>	<u>DESCRIPCIÓN CULTIVO</u>	<u>PEND. MEDIA</u>	<u>SUP. DEC. ADMIN.</u>	<u>SUP. CERT.</u>	<u>SUP. CAMPO</u>	<u>SUP. COMPROM.</u>
				<u>S/R</u>	<u>(%)</u>	<u>(ha)</u>	<u>(ha)</u>	<u>(ha)</u>
2337218	23-071-012-00257-002	101000	OLIVAR-SIN VARIEDAD	S	34,44	0,92	0,92	0,92
2337219	23-071-012-00510-001	101000	OLIVAR-SIN VARIEDAD	S	44,81	0,54	0,54	0,54

### RESUMEN CRITERIOS DE SELECCIÓN

<b>10.1.12 Agricultura de montaña con orientación ecológica en olivar</b>		<b>PUNTOS: 10,00</b>	
		<b>PUNTOS</b>	
Solicitantes de la medida 11, específica para la conversión o mantenimiento en agricultura ecológica		3,00	S
Porcentaje de superficie determinada en zonas con limitaciones naturales u otras limitaciones específicas ubicadas en las zonas de montaña		4,00	100.0%
Porcentaje de superficie determinada situada en zonas RAMSAR		0,00	0.0%
Porcentaje de superficie determinada en zonas vulnerables a la contaminación por nitratos		0,00	0.0%
Mayor pendiente media		3,00	38.27%
Porcentaje de superficie determinada en Red Natura 2000		0,00	0.0%



**DETALLE CRITERIOS DE SELECCIÓN****10.1.12 Agricultura de montaña con orientación ecológica en olivar****PUNTOS: 10,00****Solicitantes de la medida 11, específica para la conversión o mantenimiento en agricultura ecológica****PUNTOS: 3,00 S****Porcentaje de superficie determinada en zonas con limitaciones naturales u otras limitaciones específicas ubicadas en las zonas de montaña****PUNTOS: 4,00 100.0%**

<u>REF.</u>	<u>REFERENCIA SIGPAC</u>	<u>CULTIVO</u>	<u>DESCRIPCIÓN CULTIVO</u>	<u>S/R</u>	<u>SUP. COMPROM.</u> <u>(ha)</u>	<u>SUP. CUMPLE</u> <u>(ha)</u>
2337218	23-071-012-00257-002	101000	OLIVAR-SIN VARIEDAD	S	0,92	0,92
2337219	23-071-012-00510-001	101000	OLIVAR-SIN VARIEDAD	S	0,54	0,54

**Porcentaje de superficie determinada situada en zonas RAMSAR****PUNTOS: 0,00 0.0%**

<u>REF.</u>	<u>REFERENCIA SIGPAC</u>	<u>CULTIVO</u>	<u>DESCRIPCIÓN CULTIVO</u>	<u>S/R</u>	<u>SUP. COMPROM.</u> <u>(ha)</u>	<u>SUP. CUMPLE</u> <u>(ha)</u>
2337218	23-071-012-00257-002	101000	OLIVAR-SIN VARIEDAD	S	0,92	0,00
2337219	23-071-012-00510-001	101000	OLIVAR-SIN VARIEDAD	S	0,54	0,00

**Porcentaje de superficie determinada en zonas vulnerables a la contaminación por nitratos****PUNTOS: 0,00 0.0%**

<u>REF.</u>	<u>REFERENCIA SIGPAC</u>	<u>CULTIVO</u>	<u>DESCRIPCIÓN CULTIVO</u>	<u>S/R</u>	<u>SUP. COMPROM.</u> <u>(ha)</u>	<u>SUP. CUMPLE</u> <u>(ha)</u>
2337218	23-071-012-00257-002	101000	OLIVAR-SIN VARIEDAD	S	0,92	0,00
2337219	23-071-012-00510-001	101000	OLIVAR-SIN VARIEDAD	S	0,54	0,00

**Mayor pendiente media****PUNTOS: 3,00 38.27%**

<u>REF.</u>	<u>REFERENCIA SIGPAC</u>	<u>CULTIVO</u>	<u>DESCRIPCIÓN CULTIVO</u>	<u>S/R</u>	<u>PENDIENTE MEDIA (%)</u>	<u>SUP. COMPROM.</u> <u>(ha)</u>
2337218	23-071-012-00257-002	101000	OLIVAR-SIN VARIEDAD	S	34,44	0,92
2337219	23-071-012-00510-001	101000	OLIVAR-SIN VARIEDAD	S	44,81	0,54

**Porcentaje de superficie determinada en Red Natura 2000****PUNTOS: 0,00 0.0%**

<u>REF.</u>	<u>REFERENCIA SIGPAC</u>	<u>CULTIVO</u>	<u>DESCRIPCIÓN CULTIVO</u>	<u>S/R</u>	<u>SUP. COMPROM.</u> <u>(ha)</u>	<u>SUP. CUMPLE</u> <u>(ha)</u>
2337218	23-071-012-00257-002	101000	OLIVAR-SIN VARIEDAD	S	0,92	0,00
2337219	23-071-012-00510-001	101000	OLIVAR-SIN VARIEDAD	S	0,54	0,00



<u>APELLIDOS Y NOMBRE / RAZÓN SOCIAL</u>	<u>NIF</u>	<u>EXPEDIENTE</u>	<u>SUP. COMPROMETIDA</u>		
			<u>(ha)</u>		
ALVAREZ LOPEZ JOSE MARIA	25932067G	6099556	0		
<b>RESOLUCIÓN</b>					
INADMITIDO					
<b>IMPORTES POR ANUALIDAD</b>					
	<u>2015</u>	<u>2016</u>	<u>2017</u>	<u>2018</u>	<u>2019</u>
IMPORTE MÁXIMO SUBVENCIONABLE	0,00 €	0,00 €	0,00 €	0,00 €	0,00 €
IMPORTE MEDIO DE TRANSFERENCIA (€/ha)	0,00 €	0,00 €	0,00 €	0,00 €	0,00 €

**INCIDENCIAS****INCIDENCIA DESCRIPCIÓN**

80406	Superficie admisible para la ayuda menor que la mínima requerida (anexo 1, Orden 26 de mayo de 2015) Sup. Resuelta:0,39				
80412	Superficie resuelta para el grupo de pago menor que la mínima requerida Ref:2999144 Recinto:23-002-041-00010-002 Cultivo:101000 OLIVAR-SIN VARIEDAD Regadío Sup. Declarada:0,05 Sup. Resuelta:0,05 Ref:2999145 Recinto:23-002-041-00011-002 Cultivo:101000 OLIVAR-SIN VARIEDAD Regadío Sup. Declarada:0,06 Sup. Resuelta:0,06 Ref:2999147 Recinto:23-002-041-00013-016 Cultivo:101000 OLIVAR-SIN VARIEDAD Regadío Sup. Declarada:0,28 Sup. Resuelta:0,28				

**RESUMEN CRITERIOS DE SELECCIÓN**

10.1.12 Agricultura de montaña con orientación ecológica en olivar	PUNTOS: 3,00	
	PUNTOS	
Solicitantes de la medida 11, específica para la conversión o mantenimiento en agricultura ecológica	3,00	S
Porcentaje de superficie determinada en zonas con limitaciones naturales u otras limitaciones específicas ubicadas en las zonas de montaña	0,00	0.0%
Porcentaje de superficie determinada situada en zonas RAMSAR	0,00	0.0%
Porcentaje de superficie determinada en zonas vulnerables a la contaminación por nitratos	0,00	0.0%
Mayor pendiente media	0,00	0.0%
Porcentaje de superficie determinada en Red Natura 2000	0,00	0.0%

**DETALLE CRITERIOS DE SELECCIÓN**

10.1.12 Agricultura de montaña con orientación ecológica en olivar	PUNTOS: 3,00	
	PUNTOS	
Solicitantes de la medida 11, específica para la conversión o mantenimiento en agricultura ecológica	3,00	S
Porcentaje de superficie determinada en zonas con limitaciones naturales u otras limitaciones específicas ubicadas en las zonas de montaña	0,00	0.0%
Porcentaje de superficie determinada situada en zonas RAMSAR	0,00	0.0%
Porcentaje de superficie determinada en zonas vulnerables a la contaminación por nitratos	0,00	0.0%
Mayor pendiente media	0,00	0.0%
Porcentaje de superficie determinada en Red Natura 2000	0,00	0.0%



<u>APELLIDOS Y NOMBRE / RAZÓN SOCIAL</u>		<u>NIF</u>	<u>EXPEDIENTE</u>	<u>SUP. COMPROMETIDA</u>				
				<u>(ha)</u>				
ARJONA ALEJANDRE RAFAEL		45248233B	6090774	5.84				
<b>RESOLUCIÓN</b>								
<b>ADMITIDO</b>								
<b>IMPORTE POR ANUALIDAD</b>								
		<b>2015</b>	<b>2016</b>	<b>2017</b>	<b>2018</b>	<b>2019</b>		
<b>IMPORTE MÁXIMO SUBVENCIONABLE</b>		666,58 €	666,58 €	666,58 €	666,58 €	666,58 €		
<b>IMPORTE MEDIO DE TRANSFERENCIA (€/ha)</b>		114,14 €	114,14 €	114,14 €	114,14 €	114,14 €		
<b>RECINTOS COMPROMETIDOS</b>								
<u>REF.</u>	<u>REFERENCIA SIGPAC</u>	<u>CULTIVO</u>	<u>DESCRIPCIÓN CULTIVO</u>	<u>PEND. MEDIA</u>	<u>SUP. DEC. ADMIN.</u>	<u>SUP. CERT.</u>	<u>SUP. CAMPO</u>	<u>SUP. COMPROM.</u>
				<u>S/R</u>	<u>(%)</u>	<u>(ha)</u>	<u>(ha)</u>	<u>(ha)</u>
2292435	23-003-023-00750-002	101000	OLIVAR-SIN VARIEDAD	S	24,03	5,67	5,67	5,63
2292450	23-003-028-00167-001	101000	OLIVAR-SIN VARIEDAD	S	29,43	0,20	0,21	0,20
2292451	23-003-028-00166-001	101000	OLIVAR-SIN VARIEDAD	S	28,66	0,01	0,02	0,01

**INCIDENCIAS****INCIDENCIA DESCRIPCIÓN**

- 218 La superficie total declarada sobre un mismo recinto en el conjunto de los expedientes, no puede superar la superficie total que el SIGPAC establece para ese recinto.  
Ref:2292435 Recinto:23-003-023-00750-002 Cultivo:101000 OLIVAR-SIN VARIEDAD Secano Suma de superficies declaradas para este recinto por todos los solicitantes (Áreas):571 Superficie SIGPAC medida para este recinto (Áreas):567 Exceso de superficie declarada (Hectáreas):0,04

**RESUMEN CRITERIOS DE SELECCIÓN****10.1.12 Agricultura de montaña con orientación ecológica en olivar PUNTOS: 8,00**

	<b>PUNTOS</b>	
Solicitantes de la medida 11, específica para la conversión o mantenimiento en agricultura ecológica	3,00	S
Porcentaje de superficie determinada en zonas con limitaciones naturales u otras limitaciones específicas ubicadas en las zonas de montaña	4,00	100.0%
Porcentaje de superficie determinada situada en zonas RAMSAR	0,00	0.0%
Porcentaje de superficie determinada en zonas vulnerables a la contaminación por nitratos	0,00	0.0%
Mayor pendiente media	1,00	24.22%
Porcentaje de superficie determinada en Red Natura 2000	0,00	0.0%



**DETALLE CRITERIOS DE SELECCIÓN****10.1.12 Agricultura de montaña con orientación ecológica en olivar****PUNTOS:** 8,00**Solicitantes de la medida 11, específica para la conversión o mantenimiento en agricultura ecológica****PUNTOS:** 3,00 S**Porcentaje de superficie determinada en zonas con limitaciones naturales u otras limitaciones específicas ubicadas en las zonas de montaña****PUNTOS:** 4,00 100.0%

<u>REF.</u>	<u>REFERENCIA SIGPAC</u>	<u>CULTIVO</u>	<u>DESCRIPCIÓN CULTIVO</u>	<u>S/R</u>	<u>SUP. COMPROM.</u> <u>(ha)</u>	<u>SUP. CUMPLE</u> <u>(ha)</u>
2292435	23-003-023-00750-002	101000	OLIVAR-SIN VARIEDAD	S	5,63	5,63
2292451	23-003-028-00166-001	101000	OLIVAR-SIN VARIEDAD	S	0,01	0,01
2292450	23-003-028-00167-001	101000	OLIVAR-SIN VARIEDAD	S	0,20	0,20

**Porcentaje de superficie determinada situada en zonas RAMSAR****PUNTOS:** 0,00 0.0%

<u>REF.</u>	<u>REFERENCIA SIGPAC</u>	<u>CULTIVO</u>	<u>DESCRIPCIÓN CULTIVO</u>	<u>S/R</u>	<u>SUP. COMPROM.</u> <u>(ha)</u>	<u>SUP. CUMPLE</u> <u>(ha)</u>
2292435	23-003-023-00750-002	101000	OLIVAR-SIN VARIEDAD	S	5,63	0,00
2292451	23-003-028-00166-001	101000	OLIVAR-SIN VARIEDAD	S	0,01	0,00
2292450	23-003-028-00167-001	101000	OLIVAR-SIN VARIEDAD	S	0,20	0,00

**Porcentaje de superficie determinada en zonas vulnerables a la contaminación por nitratos****PUNTOS:** 0,00 0.0%

<u>REF.</u>	<u>REFERENCIA SIGPAC</u>	<u>CULTIVO</u>	<u>DESCRIPCIÓN CULTIVO</u>	<u>S/R</u>	<u>SUP. COMPROM.</u> <u>(ha)</u>	<u>SUP. CUMPLE</u> <u>(ha)</u>
2292435	23-003-023-00750-002	101000	OLIVAR-SIN VARIEDAD	S	5,63	0,00
2292451	23-003-028-00166-001	101000	OLIVAR-SIN VARIEDAD	S	0,01	0,00
2292450	23-003-028-00167-001	101000	OLIVAR-SIN VARIEDAD	S	0,20	0,00

**Mayor pendiente media****PUNTOS:** 1,00 24.22%

<u>REF.</u>	<u>REFERENCIA SIGPAC</u>	<u>CULTIVO</u>	<u>DESCRIPCIÓN CULTIVO</u>	<u>S/R</u>	<u>PENDIENTE MEDIA (%)</u>	<u>SUP. COMPROM.</u> <u>(ha)</u>
2292435	23-003-023-00750-002	101000	OLIVAR-SIN VARIEDAD	S	24,03	5,63
2292451	23-003-028-00166-001	101000	OLIVAR-SIN VARIEDAD	S	28,66	0,01
2292450	23-003-028-00167-001	101000	OLIVAR-SIN VARIEDAD	S	29,43	0,20

**Porcentaje de superficie determinada en Red Natura 2000****PUNTOS:** 0,00 0.0%

<u>REF.</u>	<u>REFERENCIA SIGPAC</u>	<u>CULTIVO</u>	<u>DESCRIPCIÓN CULTIVO</u>	<u>S/R</u>	<u>SUP. COMPROM.</u> <u>(ha)</u>	<u>SUP. CUMPLE</u> <u>(ha)</u>
2292435	23-003-023-00750-002	101000	OLIVAR-SIN VARIEDAD	S	5,63	0,00
2292451	23-003-028-00166-001	101000	OLIVAR-SIN VARIEDAD	S	0,01	0,00
2292450	23-003-028-00167-001	101000	OLIVAR-SIN VARIEDAD	S	0,20	0,00





<u>APELLIDOS Y NOMBRE / RAZÓN SOCIAL</u>	<u>NIF</u>	<u>EXPEDIENTE</u>	<u>SUP. COMPROMETIDA</u>		
			<u>(ha)</u>		
ARMIJO MARTINEZ JOSE ANTONIO	75071090X	6088240	1.3		
<u>RESOLUCIÓN</u>					
ADMITIDO					

IMPORTES POR ANUALIDAD

	<u>2015</u>	<u>2016</u>	<u>2017</u>	<u>2018</u>	<u>2019</u>
IMPORTE MÁXIMO SUBVENCIONABLE	148,38 €	148,38 €	148,38 €	148,38 €	148,38 €
IMPORTE MEDIO DE TRANSFERENCIA (€/ha)	114,14 €	114,14 €	114,14 €	114,14 €	114,14 €

RECINTOS COMPROMETIDOS

<u>REF.</u>	<u>REFERENCIA SIGPAC</u>	<u>CULTIVO</u>	<u>DESCRIPCIÓN CULTIVO</u>	<u>S/R</u>	<u>PEND. MEDIA (%)</u>	<u>SUP. DEC. ADMIN. (ha)</u>	<u>SUP. CERT. (ha)</u>	<u>SUP. CAMPO (ha)</u>	<u>SUP. COMPROM. (ha)</u>
2404061	23-037-001-00021-002	101000	OLIVAR-SIN VARIEDAD	S	44,63	0,27	0,27		0,27
2404066	23-037-012-00437-001	101000	OLIVAR-SIN VARIEDAD	S	46,71	0,16	0,16		0,16
2404068	23-037-012-00435-002	101000	OLIVAR-SIN VARIEDAD	S	36,82	0,04	0,04		0,04
2404070	23-037-012-00432-001	101000	OLIVAR-SIN VARIEDAD	S	32,64	0,16	0,25		0,16
2404071	23-037-012-00379-001	101000	OLIVAR-SIN VARIEDAD	S	42,09	0,67	0,80		0,67

INCIDENCIASINCIDENCIA DESCRIPCIÓN

80403	Explotación no inscrita en SIPEA (anexo I, Orden 26 mayo 2015)
Ref:2404063	Recinto:23-037-001-00245-002 Cultivo:101000 OLIVAR-SIN VARIEDAD Secano
Ref:2404065	Recinto:23-037-001-00362-001 Cultivo:101000 OLIVAR-SIN VARIEDAD Secano
Ref:2404064	Recinto:23-037-001-09001-010 Cultivo:101000 OLIVAR-SIN VARIEDAD Secano
Ref:2404062	Recinto:23-037-001-09009-009 Cultivo:101000 OLIVAR-SIN VARIEDAD Secano
Ref:2404067	Recinto:23-037-012-00224-001 Cultivo:101000 OLIVAR-SIN VARIEDAD Secano
Ref:2404069	Recinto:23-037-012-00225-001 Cultivo:101000 OLIVAR-SIN VARIEDAD Secano
Ref:2404073	Recinto:23-037-012-00468-001 Cultivo:101000 OLIVAR-SIN VARIEDAD Secano
Ref:2404072	Recinto:23-037-012-00497-001 Cultivo:101000 OLIVAR-SIN VARIEDAD Secano
Ref:2404060	Recinto:23-037-012-00500-002 Cultivo:101000 OLIVAR-SIN VARIEDAD Secano

RESUMEN CRITERIOS DE SELECCIÓN

<u>10.1.12 Agricultura de montaña con orientación ecológica en olivar</u>	<u>PUNTOS: 14,00</u>	
	<u>PUNTOS</u>	
Solicitantes de la medida 11, específica para la conversión o mantenimiento en agricultura ecológica	3,00	S
Porcentaje de superficie determinada en zonas con limitaciones naturales u otras limitaciones específicas ubicadas en las zonas de montaña	4,00	100.0%
Porcentaje de superficie determinada situada en zonas RAMSAR	0,00	0.0%
Porcentaje de superficie determinada en zonas vulnerables a la contaminación por nitratos	0,00	0.0%
Mayor pendiente media	3,00	41.85%
Porcentaje de superficie determinada en Red Natura 2000	4,00	100.0%



**DETALLE CRITERIOS DE SELECCIÓN****10.1.12 Agricultura de montaña con orientación ecológica en olivar****PUNTOS:** 14,00**Solicitantes de la medida 11, específica para la conversión o mantenimiento en agricultura ecológica****PUNTOS:** 3,00 S**Porcentaje de superficie determinada en zonas con limitaciones naturales u otras limitaciones específicas ubicadas en las zonas de montaña****PUNTOS:** 4,00 100.0%

<u>REF.</u>	<u>REFERENCIA SIGPAC</u>	<u>CULTIVO DESCRIPCIÓN CULTIVO</u>	<u>S/R</u>	<u>SUP. COMPROM.</u> <u>(ha)</u>	<u>SUP. CUMPLE</u> <u>(ha)</u>
2404061	23-037-001-00021-002	101000 OLIVAR-SIN VARIEDAD	S	0,27	0,27
2404071	23-037-012-00379-001	101000 OLIVAR-SIN VARIEDAD	S	0,67	0,67
2404070	23-037-012-00432-001	101000 OLIVAR-SIN VARIEDAD	S	0,16	0,16
2404068	23-037-012-00435-002	101000 OLIVAR-SIN VARIEDAD	S	0,04	0,04
2404066	23-037-012-00437-001	101000 OLIVAR-SIN VARIEDAD	S	0,16	0,16

**Porcentaje de superficie determinada situada en zonas RAMSAR****PUNTOS:** 0,00 0.0%

<u>REF.</u>	<u>REFERENCIA SIGPAC</u>	<u>CULTIVO DESCRIPCIÓN CULTIVO</u>	<u>S/R</u>	<u>SUP. COMPROM.</u> <u>(ha)</u>	<u>SUP. CUMPLE</u> <u>(ha)</u>
2404061	23-037-001-00021-002	101000 OLIVAR-SIN VARIEDAD	S	0,27	0,00
2404071	23-037-012-00379-001	101000 OLIVAR-SIN VARIEDAD	S	0,67	0,00
2404070	23-037-012-00432-001	101000 OLIVAR-SIN VARIEDAD	S	0,16	0,00
2404068	23-037-012-00435-002	101000 OLIVAR-SIN VARIEDAD	S	0,04	0,00
2404066	23-037-012-00437-001	101000 OLIVAR-SIN VARIEDAD	S	0,16	0,00

**Porcentaje de superficie determinada en zonas vulnerables a la contaminación por nitratos****PUNTOS:** 0,00 0.0%

<u>REF.</u>	<u>REFERENCIA SIGPAC</u>	<u>CULTIVO DESCRIPCIÓN CULTIVO</u>	<u>S/R</u>	<u>SUP. COMPROM.</u> <u>(ha)</u>	<u>SUP. CUMPLE</u> <u>(ha)</u>
2404061	23-037-001-00021-002	101000 OLIVAR-SIN VARIEDAD	S	0,27	0,00
2404071	23-037-012-00379-001	101000 OLIVAR-SIN VARIEDAD	S	0,67	0,00
2404070	23-037-012-00432-001	101000 OLIVAR-SIN VARIEDAD	S	0,16	0,00
2404068	23-037-012-00435-002	101000 OLIVAR-SIN VARIEDAD	S	0,04	0,00
2404066	23-037-012-00437-001	101000 OLIVAR-SIN VARIEDAD	S	0,16	0,00

**Mayor pendiente media****PUNTOS:** 3,00 41.85%

<u>REF.</u>	<u>REFERENCIA SIGPAC</u>	<u>CULTIVO DESCRIPCIÓN CULTIVO</u>	<u>S/R</u>	<u>PENDIENTE MEDIA (%)</u>	<u>SUP. COMPROM.</u> <u>(ha)</u>
2404061	23-037-001-00021-002	101000 OLIVAR-SIN VARIEDAD	S	44,63	0,27
2404071	23-037-012-00379-001	101000 OLIVAR-SIN VARIEDAD	S	42,09	0,67
2404070	23-037-012-00432-001	101000 OLIVAR-SIN VARIEDAD	S	32,64	0,16
2404068	23-037-012-00435-002	101000 OLIVAR-SIN VARIEDAD	S	36,82	0,04
2404066	23-037-012-00437-001	101000 OLIVAR-SIN VARIEDAD	S	46,71	0,16

**Porcentaje de superficie determinada en Red Natura 2000****PUNTOS:** 4,00 100.0%

<u>REF.</u>	<u>REFERENCIA SIGPAC</u>	<u>CULTIVO DESCRIPCIÓN CULTIVO</u>	<u>S/R</u>	<u>SUP. COMPROM.</u> <u>(ha)</u>	<u>SUP. CUMPLE</u> <u>(ha)</u>
2404061	23-037-001-00021-002	101000 OLIVAR-SIN VARIEDAD	S	0,27	0,27
2404071	23-037-012-00379-001	101000 OLIVAR-SIN VARIEDAD	S	0,67	0,67
2404070	23-037-012-00432-001	101000 OLIVAR-SIN VARIEDAD	S	0,16	0,16
2404068	23-037-012-00435-002	101000 OLIVAR-SIN VARIEDAD	S	0,04	0,04
2404066	23-037-012-00437-001	101000 OLIVAR-SIN VARIEDAD	S	0,16	0,16

<u>APELLIDOS Y NOMBRE / RAZÓN SOCIAL</u>	<u>NIF</u>	<u>EXPEDIENTE</u>	<u>SUP. COMPROMETIDA</u>		
			<u>(ha)</u>		
ARMILIO MARTINEZ RAQUEL	75071091B	6088241	3.54		
<b>RESOLUCIÓN</b>					
<b>ADMITIDO</b>					
<b>IMPORTE POR ANUALIDAD</b>					
	<b>2015</b>	<b>2016</b>	<b>2017</b>	<b>2018</b>	<b>2019</b>
<b>IMPORTE MÁXIMO SUBVENCIONABLE</b>	404,06 €	404,06 €	404,06 €	404,06 €	404,06 €
<b>IMPORTE MEDIO DE TRANSFERENCIA (€/ha)</b>	114,14 €	114,14 €	114,14 €	114,14 €	114,14 €

**RECINTOS COMPROMETIDOS**

<u>REF.</u>	<u>REFERENCIA SIGPAC</u>	<u>CULTIVO</u>	<u>DESCRIPCIÓN CULTIVO</u>	<u>S/R</u>	<u>PEND. MEDIA (%)</u>	<u>SUP. DEC. ADMIN. (ha)</u>	<u>SUP. CERT. (ha)</u>	<u>SUP. CAMPO (ha)</u>	<u>SUP. COMPROM. (ha)</u>
2404074	23-037-001-00180-001	101000	OLIVAR-SIN VARIEDAD	S	38,82	0,17	0,23		0,17
2404075	23-037-001-00219-001	101000	OLIVAR-SIN VARIEDAD	S	33,22	0,46	0,76		0,46
2404076	23-037-001-00218-003	101000	OLIVAR-SIN VARIEDAD	S	37,76	0,07	0,37		0,07
2404077	23-037-001-00191-001	101000	OLIVAR-SIN VARIEDAD	S	37,61	0,26	0,48		0,26
2404078	23-037-001-00217-001	101000	OLIVAR-SIN VARIEDAD	S	43,19	0,73	0,73		0,73
2404079	23-037-001-00230-005	101000	OLIVAR-SIN VARIEDAD	S	35,03	1,34	1,34		1,34
2404082	23-037-003-00389-001	101000	OLIVAR-SIN VARIEDAD	S	41,06	0,51	0,52		0,51

**INCIDENCIAS****INCIDENCIA DESCRIPCIÓN**

- 80403 Explotación no inscrita en SIPEA (anexo I, Orden 26 mayo 2015)  
 Ref:2404080 Recinto:23-037-001-00321-002 Cultivo:101000 OLIVAR-SIN VARIEDAD Secano  
 Ref:2404081 Recinto:23-037-003-00388-005 Cultivo:101000 OLIVAR-SIN VARIEDAD Secano

**RESUMEN CRITERIOS DE SELECCIÓN**

<b>10.1.12 Agricultura de montaña con orientación ecológica en olivar</b>		<b>PUNTOS: 14,00</b>	
		<b>PUNTOS</b>	
Solicitantes de la medida 11, específica para la conversión o mantenimiento en agricultura ecológica		3,00	S
Porcentaje de superficie determinada en zonas con limitaciones naturales u otras limitaciones específicas ubicadas en las zonas de montaña		4,00	100.0%
Porcentaje de superficie determinada situada en zonas RAMSAR		0,00	0.0%
Porcentaje de superficie determinada en zonas vulnerables a la contaminación por nitratos		0,00	0.0%
Mayor pendiente media		3,00	37.77%
Porcentaje de superficie determinada en Red Natura 2000		4,00	100.0%



**DETALLE CRITERIOS DE SELECCIÓN****10.1.12 Agricultura de montaña con orientación ecológica en olivar****PUNTOS:** 14,00**Solicitantes de la medida 11, específica para la conversión o mantenimiento en agricultura ecológica****PUNTOS:** 3,00 S**Porcentaje de superficie determinada en zonas con limitaciones naturales u otras limitaciones específicas ubicadas en las zonas de montaña****PUNTOS:** 4,00 100.0%

<u>REF.</u>	<u>REFERENCIA SIGPAC</u>	<u>CULTIVO DESCRIPCIÓN CULTIVO</u>	<u>S/R</u>	<u>SUP. COMPROM.</u> <u>(ha)</u>	<u>SUP. CUMPLE</u> <u>(ha)</u>
2404074	23-037-001-00180-001	101000 OLIVAR-SIN VARIEDAD	S	0,17	0,17
2404077	23-037-001-00191-001	101000 OLIVAR-SIN VARIEDAD	S	0,26	0,26
2404078	23-037-001-00217-001	101000 OLIVAR-SIN VARIEDAD	S	0,73	0,73
2404076	23-037-001-00218-003	101000 OLIVAR-SIN VARIEDAD	S	0,07	0,07
2404075	23-037-001-00219-001	101000 OLIVAR-SIN VARIEDAD	S	0,46	0,46
2404079	23-037-001-00230-005	101000 OLIVAR-SIN VARIEDAD	S	1,34	1,34
2404082	23-037-003-00389-001	101000 OLIVAR-SIN VARIEDAD	S	0,51	0,51

**Porcentaje de superficie determinada situada en zonas RAMSAR****PUNTOS:** 0,00 0.0%

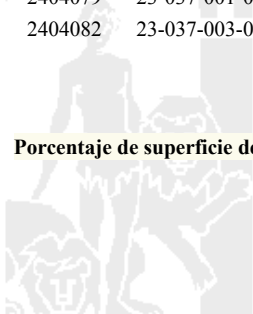
<u>REF.</u>	<u>REFERENCIA SIGPAC</u>	<u>CULTIVO DESCRIPCIÓN CULTIVO</u>	<u>S/R</u>	<u>SUP. COMPROM.</u> <u>(ha)</u>	<u>SUP. CUMPLE</u> <u>(ha)</u>
2404074	23-037-001-00180-001	101000 OLIVAR-SIN VARIEDAD	S	0,17	0,00
2404077	23-037-001-00191-001	101000 OLIVAR-SIN VARIEDAD	S	0,26	0,00
2404078	23-037-001-00217-001	101000 OLIVAR-SIN VARIEDAD	S	0,73	0,00
2404076	23-037-001-00218-003	101000 OLIVAR-SIN VARIEDAD	S	0,07	0,00
2404075	23-037-001-00219-001	101000 OLIVAR-SIN VARIEDAD	S	0,46	0,00
2404079	23-037-001-00230-005	101000 OLIVAR-SIN VARIEDAD	S	1,34	0,00
2404082	23-037-003-00389-001	101000 OLIVAR-SIN VARIEDAD	S	0,51	0,00

**Porcentaje de superficie determinada en zonas vulnerables a la contaminación por nitratos****PUNTOS:** 0,00 0.0%

<u>REF.</u>	<u>REFERENCIA SIGPAC</u>	<u>CULTIVO DESCRIPCIÓN CULTIVO</u>	<u>S/R</u>	<u>SUP. COMPROM.</u> <u>(ha)</u>	<u>SUP. CUMPLE</u> <u>(ha)</u>
2404074	23-037-001-00180-001	101000 OLIVAR-SIN VARIEDAD	S	0,17	0,00
2404077	23-037-001-00191-001	101000 OLIVAR-SIN VARIEDAD	S	0,26	0,00
2404078	23-037-001-00217-001	101000 OLIVAR-SIN VARIEDAD	S	0,73	0,00
2404076	23-037-001-00218-003	101000 OLIVAR-SIN VARIEDAD	S	0,07	0,00
2404075	23-037-001-00219-001	101000 OLIVAR-SIN VARIEDAD	S	0,46	0,00
2404079	23-037-001-00230-005	101000 OLIVAR-SIN VARIEDAD	S	1,34	0,00
2404082	23-037-003-00389-001	101000 OLIVAR-SIN VARIEDAD	S	0,51	0,00

**Mayor pendiente media****PUNTOS:** 3,00 37.77%

<u>REF.</u>	<u>REFERENCIA SIGPAC</u>	<u>CULTIVO DESCRIPCIÓN CULTIVO</u>	<u>S/R</u>	<u>PENDIENTE MEDIA (%)</u>	<u>SUP. COMPROM.</u> <u>(ha)</u>
2404074	23-037-001-00180-001	101000 OLIVAR-SIN VARIEDAD	S	38,82	0,17
2404077	23-037-001-00191-001	101000 OLIVAR-SIN VARIEDAD	S	37,61	0,26
2404078	23-037-001-00217-001	101000 OLIVAR-SIN VARIEDAD	S	43,19	0,73
2404076	23-037-001-00218-003	101000 OLIVAR-SIN VARIEDAD	S	37,76	0,07
2404075	23-037-001-00219-001	101000 OLIVAR-SIN VARIEDAD	S	33,22	0,46
2404079	23-037-001-00230-005	101000 OLIVAR-SIN VARIEDAD	S	35,03	1,34
2404082	23-037-003-00389-001	101000 OLIVAR-SIN VARIEDAD	S	41,06	0,51

**Porcentaje de superficie determinada en Red Natura 2000****PUNTOS:** 4,00 100.0%

<b>REF.</b>	<b>REFERENCIA SIGPAC</b>	<b>CULTIVO</b>	<b>DESCRIPCIÓN CULTIVO</b>	<b>S/R</b>	<b>SUP. COMPROM.</b> <b>(ha)</b>	<b>SUP. CUMPLE</b> <b>(ha)</b>
2404074	23-037-001-00180-001	101000	OLIVAR-SIN VARIEDAD	S	0,17	0,17
2404077	23-037-001-00191-001	101000	OLIVAR-SIN VARIEDAD	S	0,26	0,26
2404078	23-037-001-00217-001	101000	OLIVAR-SIN VARIEDAD	S	0,73	0,73
2404076	23-037-001-00218-003	101000	OLIVAR-SIN VARIEDAD	S	0,07	0,07
2404075	23-037-001-00219-001	101000	OLIVAR-SIN VARIEDAD	S	0,46	0,46
2404079	23-037-001-00230-005	101000	OLIVAR-SIN VARIEDAD	S	1,34	1,34
2404082	23-037-003-00389-001	101000	OLIVAR-SIN VARIEDAD	S	0,51	0,51



<u>APELLIDOS Y NOMBRE / RAZÓN SOCIAL</u>		<u>NIF</u>	<u>EXPEDIENTE</u>	<u>SUP. COMPROMETIDA</u>				
				<u>(ha)</u>				
ARMIJO VICO CAROLINA		75031338W	6088242	2.13				
<b>RESOLUCIÓN</b>								
<b>ADMITIDO</b>								
<b>IMPORTE POR ANUALIDAD</b>								
		<b>2015</b>	<b>2016</b>	<b>2017</b>	<b>2018</b>	<b>2019</b>		
<b>IMPORTE MÁXIMO SUBVENCIONABLE</b>		243,12 €	243,12 €	243,12 €	243,12 €	243,12 €		
<b>IMPORTE MEDIO DE TRANSFERENCIA (€/ha)</b>		114,14 €	114,14 €	114,14 €	114,14 €	114,14 €		
<b>RECINTOS COMPROMETIDOS</b>								
<u>REF.</u>	<u>REFERENCIA SIGPAC</u>	<u>CULTIVO</u>	<u>DESCRIPCIÓN CULTIVO</u>	<u>PEND. MEDIA</u>	<u>SUP. DEC. ADMIN.</u>	<u>SUP. CERT.</u>	<u>SUP. CAMPO</u>	<u>SUP. COMPROM.</u>
				<u>S/R</u>	<u>(%)</u>	<u>(ha)</u>	<u>(ha)</u>	<u>(ha)</u>
2289228	23-037-003-00488-001	101000	OLIVAR-SIN VARIEDAD	S	28,49	1,52	1,54	1,52
2289230	23-037-012-00121-001	101000	OLIVAR-SIN VARIEDAD	S	20,75	0,61	0,61	0,61

**RESUMEN CRITERIOS DE SELECCIÓN**

<b>10.1.12 Agricultura de montaña con orientación ecológica en olivar</b>		<b>PUNTOS: 14,00</b>	
		<b>PUNTOS</b>	
Solicitantes de la medida 11, específica para la conversión o mantenimiento en agricultura ecológica		3,00	S
Porcentaje de superficie determinada en zonas con limitaciones naturales u otras limitaciones específicas ubicadas en las zonas de montaña		4,00	100.0%
Porcentaje de superficie determinada situada en zonas RAMSAR		0,00	0.0%
Porcentaje de superficie determinada en zonas vulnerables a la contaminación por nitratos		0,00	0.0%
Mayor pendiente media		3,00	26.27%
Porcentaje de superficie determinada en Red Natura 2000		4,00	100.0%



**DETALLE CRITERIOS DE SELECCIÓN****10.1.12 Agricultura de montaña con orientación ecológica en olivar****PUNTOS: 14,00****Solicitantes de la medida 11, específica para la conversión o mantenimiento en agricultura ecológica****PUNTOS: 3,00 S****Porcentaje de superficie determinada en zonas con limitaciones naturales u otras limitaciones específicas ubicadas en las zonas de montaña****PUNTOS: 4,00 100.0%**

<u>REF.</u>	<u>REFERENCIA SIGPAC</u>	<u>CULTIVO</u>	<u>DESCRIPCIÓN CULTIVO</u>	<u>S/R</u>	<u>SUP. COMPROM.</u> <u>(ha)</u>	<u>SUP. CUMPLE</u> <u>(ha)</u>
2289228	23-037-003-00488-001	101000	OLIVAR-SIN VARIEDAD	S	1,52	1,52
2289230	23-037-012-00121-001	101000	OLIVAR-SIN VARIEDAD	S	0,61	0,61

**Porcentaje de superficie determinada situada en zonas RAMSAR****PUNTOS: 0,00 0.0%**

<u>REF.</u>	<u>REFERENCIA SIGPAC</u>	<u>CULTIVO</u>	<u>DESCRIPCIÓN CULTIVO</u>	<u>S/R</u>	<u>SUP. COMPROM.</u> <u>(ha)</u>	<u>SUP. CUMPLE</u> <u>(ha)</u>
2289228	23-037-003-00488-001	101000	OLIVAR-SIN VARIEDAD	S	1,52	0,00
2289230	23-037-012-00121-001	101000	OLIVAR-SIN VARIEDAD	S	0,61	0,00

**Porcentaje de superficie determinada en zonas vulnerables a la contaminación por nitratos****PUNTOS: 0,00 0.0%**

<u>REF.</u>	<u>REFERENCIA SIGPAC</u>	<u>CULTIVO</u>	<u>DESCRIPCIÓN CULTIVO</u>	<u>S/R</u>	<u>SUP. COMPROM.</u> <u>(ha)</u>	<u>SUP. CUMPLE</u> <u>(ha)</u>
2289228	23-037-003-00488-001	101000	OLIVAR-SIN VARIEDAD	S	1,52	0,00
2289230	23-037-012-00121-001	101000	OLIVAR-SIN VARIEDAD	S	0,61	0,00

**Mayor pendiente media****PUNTOS: 3,00 26.27%**

<u>REF.</u>	<u>REFERENCIA SIGPAC</u>	<u>CULTIVO</u>	<u>DESCRIPCIÓN CULTIVO</u>	<u>S/R</u>	<u>PENDIENTE MEDIA (%)</u>	<u>SUP. COMPROM.</u> <u>(ha)</u>
2289228	23-037-003-00488-001	101000	OLIVAR-SIN VARIEDAD	S	28,49	1,52
2289230	23-037-012-00121-001	101000	OLIVAR-SIN VARIEDAD	S	20,75	0,61

**Porcentaje de superficie determinada en Red Natura 2000****PUNTOS: 4,00 100.0%**

<u>REF.</u>	<u>REFERENCIA SIGPAC</u>	<u>CULTIVO</u>	<u>DESCRIPCIÓN CULTIVO</u>	<u>S/R</u>	<u>SUP. COMPROM.</u> <u>(ha)</u>	<u>SUP. CUMPLE</u> <u>(ha)</u>
2289228	23-037-003-00488-001	101000	OLIVAR-SIN VARIEDAD	S	1,52	1,52
2289230	23-037-012-00121-001	101000	OLIVAR-SIN VARIEDAD	S	0,61	0,61



<u>APELLIDOS Y NOMBRE / RAZÓN SOCIAL</u>		<u>NIF</u>	<u>EXPEDIENTE</u>	<u>SUP. COMPROMETIDA</u>				
				<u>(ha)</u>				
ARQUILLO OCAÑA HERMINIA		74991531P	6090705	1.38				
<u>RESOLUCIÓN</u>								
ADMITIDO								
<u>IMPORTES POR ANUALIDAD</u>								
		<u>2015</u>	<u>2016</u>	<u>2017</u>	<u>2018</u>	<u>2019</u>		
IMPORTE MÁXIMO SUBVENCIONABLE		157,51 €	157,51 €	157,51 €	157,51 €	157,51 €		
IMPORTE MEDIO DE TRANSFERENCIA (€/ha)		114,14 €	114,14 €	114,14 €	114,14 €	114,14 €		
<u>RECINTOS COMPROMETIDOS</u>								
<u>REF.</u>	<u>REFERENCIA SIGPAC</u>	<u>CULTIVO</u>	<u>DESCRIPCIÓN CULTIVO</u>	<u>PEND. MEDIA</u>	<u>SUP. DEC. ADMIN.</u>	<u>SUP. CERT.</u>	<u>SUP. CAMPO</u>	<u>SUP. COMPROM.</u>
				<u>S/R</u>	<u>(%)</u>	<u>(ha)</u>	<u>(ha)</u>	<u>(ha)</u>
2298208	23-077-008-00119-001	101000	OLIVAR-SIN VARIEDAD	S	20,06	1,38	1,58	1,38

### RESUMEN CRITERIOS DE SELECCIÓN

<b>10.1.12 Agricultura de montaña con orientación ecológica en olivar</b>	<b>PUNTOS: 8,00</b>	
	<b>PUNTOS</b>	
Solicitantes de la medida 11, específica para la conversión o mantenimiento en agricultura ecológica	3,00	S
Porcentaje de superficie determinada en zonas con limitaciones naturales u otras limitaciones específicas ubicadas en las zonas de montaña	4,00	100.0%
Porcentaje de superficie determinada situada en zonas RAMSAR	0,00	0.0%
Porcentaje de superficie determinada en zonas vulnerables a la contaminación por nitratos	0,00	0.0%
Mayor pendiente media	1,00	20.06%
Porcentaje de superficie determinada en Red Natura 2000	0,00	0.0%





**DETALLE CRITERIOS DE SELECCIÓN****10.1.12 Agricultura de montaña con orientación ecológica en olivar PUNTOS: 8,00**

<b>Solicitantes de la medida 11, específica para la conversión o mantenimiento en agricultura ecológica</b>						<b>PUNTOS:</b>	<b>3,00</b>	<b>S</b>
<b>Porcentaje de superficie determinada en zonas con limitaciones naturales u otras limitaciones específicas ubicadas en las zonas de montaña</b>						<b>PUNTOS:</b>	<b>4,00</b>	<b>100.0%</b>
<u>REF.</u>	<u>REFERENCIA SIGPAC</u>	<u>CULTIVO</u>	<u>DESCRIPCIÓN CULTIVO</u>	<u>S/R</u>		<u>SUP. COMPROM.</u> <u>(ha)</u>	<u>SUP. CUMPLE</u> <u>(ha)</u>	
2298208	23-077-008-00119-001	101000	OLIVAR-SIN VARIEDAD	S		1,38	1,38	
<b>Porcentaje de superficie determinada situada en zonas RAMSAR</b>						<b>PUNTOS:</b>	<b>0,00</b>	<b>0.0%</b>
<u>REF.</u>	<u>REFERENCIA SIGPAC</u>	<u>CULTIVO</u>	<u>DESCRIPCIÓN CULTIVO</u>	<u>S/R</u>		<u>SUP. COMPROM.</u> <u>(ha)</u>	<u>SUP. CUMPLE</u> <u>(ha)</u>	
2298208	23-077-008-00119-001	101000	OLIVAR-SIN VARIEDAD	S		1,38	0,00	
<b>Porcentaje de superficie determinada en zonas vulnerables a la contaminación por nitratos</b>						<b>PUNTOS:</b>	<b>0,00</b>	<b>0.0%</b>
<u>REF.</u>	<u>REFERENCIA SIGPAC</u>	<u>CULTIVO</u>	<u>DESCRIPCIÓN CULTIVO</u>	<u>S/R</u>		<u>SUP. COMPROM.</u> <u>(ha)</u>	<u>SUP. CUMPLE</u> <u>(ha)</u>	
2298208	23-077-008-00119-001	101000	OLIVAR-SIN VARIEDAD	S		1,38	0,00	
<b>Mayor pendiente media</b>						<b>PUNTOS:</b>	<b>1,00</b>	<b>20.06%</b>
<u>REF.</u>	<u>REFERENCIA SIGPAC</u>	<u>CULTIVO</u>	<u>DESCRIPCIÓN CULTIVO</u>	<u>S/R</u>	<u>PENDIENTE MEDIA (%)</u>	<u>SUP. COMPROM.</u> <u>(ha)</u>		
2298208	23-077-008-00119-001	101000	OLIVAR-SIN VARIEDAD	S	20,06	1,38		
<b>Porcentaje de superficie determinada en Red Natura 2000</b>						<b>PUNTOS:</b>	<b>0,00</b>	<b>0.0%</b>
<u>REF.</u>	<u>REFERENCIA SIGPAC</u>	<u>CULTIVO</u>	<u>DESCRIPCIÓN CULTIVO</u>	<u>S/R</u>		<u>SUP. COMPROM.</u> <u>(ha)</u>	<u>SUP. CUMPLE</u> <u>(ha)</u>	
2298208	23-077-008-00119-001	101000	OLIVAR-SIN VARIEDAD	S		1,38	0,00	



<u>APELLIDOS Y NOMBRE / RAZÓN SOCIAL</u>	<u>NIF</u>	<u>EXPEDIENTE</u>	<u>SUP. COMPROMETIDA</u>		
			<u>(ha)</u>		
ASTASIO MENDIETA EUFRASIO MANUEL	26487258K	6006460	8.49		
<b>RESOLUCIÓN</b>					
<b>ADMITIDO</b>					
<b>IMPORTE POR ANUALIDAD</b>					

	<u>2015</u>	<u>2016</u>	<u>2017</u>	<u>2018</u>	<u>2019</u>
IMPORTE MÁXIMO SUBVENCIONABLE	969,05 €	969,05 €	969,05 €	969,05 €	969,05 €
IMPORTE MEDIO DE TRANSFERENCIA (€/ha)	114,14 €	114,14 €	114,14 €	114,14 €	114,14 €

**RECINTOS COMPROMETIDOS**

<u>REF.</u>	<u>REFERENCIA SIGPAC</u>	<u>CULTIVO</u>	<u>DESCRIPCIÓN CULTIVO</u>	<u>S/R</u>	<u>PEND. MEDIA (%)</u>	<u>SUP. DEC. ADMIN. (ha)</u>	<u>SUP. CERT. (ha)</u>	<u>SUP. CAMPO (ha)</u>	<u>SUP. COMPROM. (ha)</u>
2312409	23-095-042-00384-001	101000	OLIVAR-SIN VARIEDAD	S	44,16	0,04	0,08		0,04
2312410	23-095-042-00221-001	101000	OLIVAR-SIN VARIEDAD	S	34,11	0,14	0,40		0,14
2312411	23-095-042-00223-001	101000	OLIVAR-SIN VARIEDAD	S	36,22	4,97	5,23		4,97
2312412	23-095-042-00224-002	101000	OLIVAR-SIN VARIEDAD	S	49,34	3,33	3,96		3,33
2312413	23-095-042-00222-001	101000	OLIVAR-SIN VARIEDAD	S	25,18	0,01	0,02		0,01

**INCIDENCIAS****INCIDENCIA DESCRIPCIÓN**

80405 Cultivo, variedad, regimen y/o uso del recinto SIGPAC no compatible con la operación (anexo III.I, Orden 26 mayo 2015)  
Ref:3372672 Recinto:23-095-042-00203-007 Cultivo:101000 OLIVAR-SIN VARIEDAD Secano Uso:PR

**RESUMEN CRITERIOS DE SELECCIÓN**

<b>10.1.12 Agricultura de montaña con orientación ecológica en olivar</b>	<b>PUNTOS: 11,02</b>	
	<b>PUNTOS</b>	
Solicitantes de la medida 11, específica para la conversión o mantenimiento en agricultura ecológica	3,00	S
Porcentaje de superficie determinada en zonas con limitaciones naturales u otras limitaciones específicas ubicadas en las zonas de montaña	4,00	100.0%
Porcentaje de superficie determinada situada en zonas RAMSAR	0,00	0.0%
Porcentaje de superficie determinada en zonas vulnerables a la contaminación por nitratos	0,00	0.0%
Mayor pendiente media	3,00	41.36%
Porcentaje de superficie determinada en Red Natura 2000	1,02	2.12%



**DETALLE CRITERIOS DE SELECCIÓN****10.1.12 Agricultura de montaña con orientación ecológica en olivar****PUNTOS:** 11,02**Solicitantes de la medida 11, específica para la conversión o mantenimiento en agricultura ecológica****PUNTOS:** 3,00 S**Porcentaje de superficie determinada en zonas con limitaciones naturales u otras limitaciones específicas ubicadas en las zonas de montaña****PUNTOS:** 4,00 100.0%

<u>REF.</u>	<u>REFERENCIA SIGPAC</u>	<u>CULTIVO DESCRIPCIÓN CULTIVO</u>	<u>S/R</u>	<u>SUP. COMPROM.</u> <u>(ha)</u>	<u>SUP. CUMPLE</u> <u>(ha)</u>
2312410	23-095-042-00221-001	101000 OLIVAR-SIN VARIEDAD	S	0,14	0,14
2312413	23-095-042-00222-001	101000 OLIVAR-SIN VARIEDAD	S	0,01	0,01
2312411	23-095-042-00223-001	101000 OLIVAR-SIN VARIEDAD	S	4,97	4,97
2312412	23-095-042-00224-002	101000 OLIVAR-SIN VARIEDAD	S	3,33	3,33
2312409	23-095-042-00384-001	101000 OLIVAR-SIN VARIEDAD	S	0,04	0,04

**Porcentaje de superficie determinada situada en zonas RAMSAR****PUNTOS:** 0,00 0.0%

<u>REF.</u>	<u>REFERENCIA SIGPAC</u>	<u>CULTIVO DESCRIPCIÓN CULTIVO</u>	<u>S/R</u>	<u>SUP. COMPROM.</u> <u>(ha)</u>	<u>SUP. CUMPLE</u> <u>(ha)</u>
2312410	23-095-042-00221-001	101000 OLIVAR-SIN VARIEDAD	S	0,14	0,00
2312413	23-095-042-00222-001	101000 OLIVAR-SIN VARIEDAD	S	0,01	0,00
2312411	23-095-042-00223-001	101000 OLIVAR-SIN VARIEDAD	S	4,97	0,00
2312412	23-095-042-00224-002	101000 OLIVAR-SIN VARIEDAD	S	3,33	0,00
2312409	23-095-042-00384-001	101000 OLIVAR-SIN VARIEDAD	S	0,04	0,00

**Porcentaje de superficie determinada en zonas vulnerables a la contaminación por nitratos****PUNTOS:** 0,00 0.0%

<u>REF.</u>	<u>REFERENCIA SIGPAC</u>	<u>CULTIVO DESCRIPCIÓN CULTIVO</u>	<u>S/R</u>	<u>SUP. COMPROM.</u> <u>(ha)</u>	<u>SUP. CUMPLE</u> <u>(ha)</u>
2312410	23-095-042-00221-001	101000 OLIVAR-SIN VARIEDAD	S	0,14	0,00
2312413	23-095-042-00222-001	101000 OLIVAR-SIN VARIEDAD	S	0,01	0,00
2312411	23-095-042-00223-001	101000 OLIVAR-SIN VARIEDAD	S	4,97	0,00
2312412	23-095-042-00224-002	101000 OLIVAR-SIN VARIEDAD	S	3,33	0,00
2312409	23-095-042-00384-001	101000 OLIVAR-SIN VARIEDAD	S	0,04	0,00

**Mayor pendiente media****PUNTOS:** 3,00 41.36%

<u>REF.</u>	<u>REFERENCIA SIGPAC</u>	<u>CULTIVO DESCRIPCIÓN CULTIVO</u>	<u>S/R</u>	<u>PENDIENTE MEDIA (%)</u>	<u>SUP. COMPROM.</u> <u>(ha)</u>
2312410	23-095-042-00221-001	101000 OLIVAR-SIN VARIEDAD	S	34,11	0,14
2312413	23-095-042-00222-001	101000 OLIVAR-SIN VARIEDAD	S	25,18	0,01
2312411	23-095-042-00223-001	101000 OLIVAR-SIN VARIEDAD	S	36,22	4,97
2312412	23-095-042-00224-002	101000 OLIVAR-SIN VARIEDAD	S	49,34	3,33
2312409	23-095-042-00384-001	101000 OLIVAR-SIN VARIEDAD	S	44,16	0,04

**Porcentaje de superficie determinada en Red Natura 2000****PUNTOS:** 1,02 2.12%

<u>REF.</u>	<u>REFERENCIA SIGPAC</u>	<u>CULTIVO DESCRIPCIÓN CULTIVO</u>	<u>S/R</u>	<u>SUP. COMPROM.</u> <u>(ha)</u>	<u>SUP. CUMPLE</u> <u>(ha)</u>
2312410	23-095-042-00221-001	101000 OLIVAR-SIN VARIEDAD	S	0,14	0,14
2312413	23-095-042-00222-001	101000 OLIVAR-SIN VARIEDAD	S	0,01	0,00
2312411	23-095-042-00223-001	101000 OLIVAR-SIN VARIEDAD	S	4,97	0,00
2312412	23-095-042-00224-002	101000 OLIVAR-SIN VARIEDAD	S	3,33	0,00
2312409	23-095-042-00384-001	101000 OLIVAR-SIN VARIEDAD	S	0,04	0,04

<u>APELLIDOS Y NOMBRE / RAZÓN SOCIAL</u>		<u>NIF</u>	<u>EXPEDIENTE</u>	<u>SUP. COMPROMETIDA</u>				
				<u>(ha)</u>				
ASTASIO MENDIETA MARIA DEL MAR		75104359K	6006474	4.61				
<b>RESOLUCIÓN</b>								
ADMITIDO								
<b>IMPORTE POR ANUALIDAD</b>								
		<u>2015</u>	<u>2016</u>	<u>2017</u>	<u>2018</u>	<u>2019</u>		
IMPORTE MÁXIMO SUBVENCIONABLE		526,19 €	526,19 €	526,19 €	526,19 €	526,19 €		
IMPORTE MEDIO DE TRANSFERENCIA (€/ha)		114,14 €	114,14 €	114,14 €	114,14 €	114,14 €		
<b>RECINTOS COMPROMETIDOS</b>								
<u>REF.</u>	<u>REFERENCIA SIGPAC</u>	<u>CULTIVO</u>	<u>DESCRIPCIÓN CULTIVO</u>	<u>PEND. MEDIA</u>	<u>SUP. DEC. ADMIN.</u>	<u>SUP. CERT.</u>	<u>SUP. CAMPO</u>	<u>SUP. COMPROM.</u>
				<u>S/R</u>	<u>(%)</u>	<u>(ha)</u>	<u>(ha)</u>	<u>(ha)</u>
2312446	23-028-002-00112-001	101000	OLIVAR-SIN VARIEDAD	S	30,74	0,68	0,68	0,68
2312447	23-028-002-00110-001	101000	OLIVAR-SIN VARIEDAD	S	28,70	3,93	3,94	3,93

**RESUMEN CRITERIOS DE SELECCIÓN**

<b>10.1.12 Agricultura de montaña con orientación ecológica en olivar</b>		<b>PUNTOS: 10,00</b>	
		<b>PUNTOS</b>	
Solicitantes de la medida 11, específica para la conversión o mantenimiento en agricultura ecológica		3,00	S
Porcentaje de superficie determinada en zonas con limitaciones naturales u otras limitaciones específicas ubicadas en las zonas de montaña		4,00	100.0%
Porcentaje de superficie determinada situada en zonas RAMSAR		0,00	0.0%
Porcentaje de superficie determinada en zonas vulnerables a la contaminación por nitratos		0,00	0.0%
Mayor pendiente media		3,00	29.0%
Porcentaje de superficie determinada en Red Natura 2000		0,00	0.0%



**DETALLE CRITERIOS DE SELECCIÓN****10.1.12 Agricultura de montaña con orientación ecológica en olivar****PUNTOS: 10,00****Solicitantes de la medida 11, específica para la conversión o mantenimiento en agricultura ecológica****PUNTOS: 3,00 S****Porcentaje de superficie determinada en zonas con limitaciones naturales u otras limitaciones específicas ubicadas en las zonas de montaña****PUNTOS: 4,00 100.0%**

<u>REF.</u>	<u>REFERENCIA SIGPAC</u>	<u>CULTIVO</u>	<u>DESCRIPCIÓN CULTIVO</u>	<u>S/R</u>	<u>SUP. COMPROM.</u> <u>(ha)</u>	<u>SUP. CUMPLE</u> <u>(ha)</u>
2312447	23-028-002-00110-001	101000	OLIVAR-SIN VARIEDAD	S	3,93	3,93
2312446	23-028-002-00112-001	101000	OLIVAR-SIN VARIEDAD	S	0,68	0,68

**Porcentaje de superficie determinada situada en zonas RAMSAR****PUNTOS: 0,00 0.0%**

<u>REF.</u>	<u>REFERENCIA SIGPAC</u>	<u>CULTIVO</u>	<u>DESCRIPCIÓN CULTIVO</u>	<u>S/R</u>	<u>SUP. COMPROM.</u> <u>(ha)</u>	<u>SUP. CUMPLE</u> <u>(ha)</u>
2312447	23-028-002-00110-001	101000	OLIVAR-SIN VARIEDAD	S	3,93	0,00
2312446	23-028-002-00112-001	101000	OLIVAR-SIN VARIEDAD	S	0,68	0,00

**Porcentaje de superficie determinada en zonas vulnerables a la contaminación por nitratos****PUNTOS: 0,00 0.0%**

<u>REF.</u>	<u>REFERENCIA SIGPAC</u>	<u>CULTIVO</u>	<u>DESCRIPCIÓN CULTIVO</u>	<u>S/R</u>	<u>SUP. COMPROM.</u> <u>(ha)</u>	<u>SUP. CUMPLE</u> <u>(ha)</u>
2312447	23-028-002-00110-001	101000	OLIVAR-SIN VARIEDAD	S	3,93	0,00
2312446	23-028-002-00112-001	101000	OLIVAR-SIN VARIEDAD	S	0,68	0,00

**Mayor pendiente media****PUNTOS: 3,00 29.0%**

<u>REF.</u>	<u>REFERENCIA SIGPAC</u>	<u>CULTIVO</u>	<u>DESCRIPCIÓN CULTIVO</u>	<u>S/R</u>	<u>PENDIENTE MEDIA (%)</u>	<u>SUP. COMPROM.</u> <u>(ha)</u>
2312447	23-028-002-00110-001	101000	OLIVAR-SIN VARIEDAD	S	28,70	3,93
2312446	23-028-002-00112-001	101000	OLIVAR-SIN VARIEDAD	S	30,74	0,68

**Porcentaje de superficie determinada en Red Natura 2000****PUNTOS: 0,00 0.0%**

<u>REF.</u>	<u>REFERENCIA SIGPAC</u>	<u>CULTIVO</u>	<u>DESCRIPCIÓN CULTIVO</u>	<u>S/R</u>	<u>SUP. COMPROM.</u> <u>(ha)</u>	<u>SUP. CUMPLE</u> <u>(ha)</u>
2312447	23-028-002-00110-001	101000	OLIVAR-SIN VARIEDAD	S	3,93	0,00
2312446	23-028-002-00112-001	101000	OLIVAR-SIN VARIEDAD	S	0,68	0,00



<u>APELLIDOS Y NOMBRE / RAZÓN SOCIAL</u>	<u>NIF</u>	<u>EXPEDIENTE</u>	<u>SUP. COMPROMETIDA</u>		
			<u>(ha)</u>		
AVILES PASCUAL DAVID	25915567H	6097878	1.35		
<b>RESOLUCIÓN</b>					
<b>ADMITIDO</b>					
<b>IMPORTE POR ANUALIDAD</b>					
	<u>2015</u>	<u>2016</u>	<u>2017</u>	<u>2018</u>	<u>2019</u>
<b>IMPORTE MÁXIMO SUBVENCIONABLE</b>	154,09 €	154,09 €	154,09 €	154,09 €	154,09 €
<b>IMPORTE MEDIO DE TRANSFERENCIA (€/ha)</b>	114,14 €	114,14 €	114,14 €	114,14 €	114,14 €

**RECINTOS COMPROMETIDOS**

<u>REF.</u>	<u>REFERENCIA SIGPAC</u>	<u>CULTIVO</u>	<u>DESCRIPCIÓN CULTIVO</u>	<u>S/R</u>	<u>PEND. MEDIA (%)</u>	<u>SUP. DEC. ADMIN. (ha)</u>	<u>SUP. CERT. (ha)</u>	<u>SUP. CAMPO (ha)</u>	<u>SUP. COMPROM. (ha)</u>
2319418	23-072-004-00091-001	101000	OLIVAR-SIN VARIEDAD	S	43,07	0,57	0,57		0,57
2319420	23-072-004-01117-003	101000	OLIVAR-SIN VARIEDAD	S	37,49	0,01	0,01		0,01
2319423	23-072-004-01117-004	101000	OLIVAR-SIN VARIEDAD	S	41,15	0,43	0,43		0,43
2319424	23-072-004-00195-002	101000	OLIVAR-SIN VARIEDAD	S	22,76	0,34	0,34		0,34

**INCIDENCIAS****INCIDENCIA DESCRIPCIÓN**

80403 Explotación no inscrita en SIPEA (anexo I, Orden 26 mayo 2015)  
Ref:2319422 Recinto:23-072-004-00206-001 Cultivo:101000 OLIVAR-SIN VARIEDAD Secano

**RESUMEN CRITERIOS DE SELECCIÓN****10.1.12 Agricultura de montaña con orientación ecológica en olivar PUNTOS: 10,00**

	<u>PUNTOS</u>	
Solicitantes de la medida 11, específica para la conversión o mantenimiento en agricultura ecológica	3,00	S
Porcentaje de superficie determinada en zonas con limitaciones naturales u otras limitaciones específicas ubicadas en las zonas de montaña	4,00	100.0%
Porcentaje de superficie determinada situada en zonas RAMSAR	0,00	0.0%
Porcentaje de superficie determinada en zonas vulnerables a la contaminación por nitratos	0,00	0.0%
Mayor pendiente media	3,00	37.3%
Porcentaje de superficie determinada en Red Natura 2000	0,00	0.0%



**DETALLE CRITERIOS DE SELECCIÓN****10.1.12 Agricultura de montaña con orientación ecológica en olivar****PUNTOS:** 10,00**Solicitantes de la medida 11, específica para la conversión o mantenimiento en agricultura ecológica****PUNTOS:** 3,00 S**Porcentaje de superficie determinada en zonas con limitaciones naturales u otras limitaciones específicas ubicadas en las zonas de montaña****PUNTOS:** 4,00 100.0%

<u>REF.</u>	<u>REFERENCIA SIGPAC</u>	<u>CULTIVO</u>	<u>DESCRIPCIÓN CULTIVO</u>	<u>S/R</u>	<u>SUP. COMPROM.</u> <u>(ha)</u>	<u>SUP. CUMPLE</u> <u>(ha)</u>
2319418	23-072-004-00091-001	101000	OLIVAR-SIN VARIEDAD	S	0,57	0,57
2319424	23-072-004-00195-002	101000	OLIVAR-SIN VARIEDAD	S	0,34	0,34
2319420	23-072-004-01117-003	101000	OLIVAR-SIN VARIEDAD	S	0,01	0,01
2319423	23-072-004-01117-004	101000	OLIVAR-SIN VARIEDAD	S	0,43	0,43

**Porcentaje de superficie determinada situada en zonas RAMSAR****PUNTOS:** 0,00 0.0%

<u>REF.</u>	<u>REFERENCIA SIGPAC</u>	<u>CULTIVO</u>	<u>DESCRIPCIÓN CULTIVO</u>	<u>S/R</u>	<u>SUP. COMPROM.</u> <u>(ha)</u>	<u>SUP. CUMPLE</u> <u>(ha)</u>
2319418	23-072-004-00091-001	101000	OLIVAR-SIN VARIEDAD	S	0,57	0,00
2319424	23-072-004-00195-002	101000	OLIVAR-SIN VARIEDAD	S	0,34	0,00
2319420	23-072-004-01117-003	101000	OLIVAR-SIN VARIEDAD	S	0,01	0,00
2319423	23-072-004-01117-004	101000	OLIVAR-SIN VARIEDAD	S	0,43	0,00

**Porcentaje de superficie determinada en zonas vulnerables a la contaminación por nitratos****PUNTOS:** 0,00 0.0%

<u>REF.</u>	<u>REFERENCIA SIGPAC</u>	<u>CULTIVO</u>	<u>DESCRIPCIÓN CULTIVO</u>	<u>S/R</u>	<u>SUP. COMPROM.</u> <u>(ha)</u>	<u>SUP. CUMPLE</u> <u>(ha)</u>
2319418	23-072-004-00091-001	101000	OLIVAR-SIN VARIEDAD	S	0,57	0,00
2319424	23-072-004-00195-002	101000	OLIVAR-SIN VARIEDAD	S	0,34	0,00
2319420	23-072-004-01117-003	101000	OLIVAR-SIN VARIEDAD	S	0,01	0,00
2319423	23-072-004-01117-004	101000	OLIVAR-SIN VARIEDAD	S	0,43	0,00

**Mayor pendiente media****PUNTOS:** 3,00 37.3%

<u>REF.</u>	<u>REFERENCIA SIGPAC</u>	<u>CULTIVO</u>	<u>DESCRIPCIÓN CULTIVO</u>	<u>S/R</u>	<u>PENDIENTE MEDIA (%)</u>	<u>SUP. COMPROM.</u> <u>(ha)</u>
2319418	23-072-004-00091-001	101000	OLIVAR-SIN VARIEDAD	S	43,07	0,57
2319424	23-072-004-00195-002	101000	OLIVAR-SIN VARIEDAD	S	22,76	0,34
2319420	23-072-004-01117-003	101000	OLIVAR-SIN VARIEDAD	S	37,49	0,01
2319423	23-072-004-01117-004	101000	OLIVAR-SIN VARIEDAD	S	41,15	0,43

**Porcentaje de superficie determinada en Red Natura 2000****PUNTOS:** 0,00 0.0%

<u>REF.</u>	<u>REFERENCIA SIGPAC</u>	<u>CULTIVO</u>	<u>DESCRIPCIÓN CULTIVO</u>	<u>S/R</u>	<u>SUP. COMPROM.</u> <u>(ha)</u>	<u>SUP. CUMPLE</u> <u>(ha)</u>
2319418	23-072-004-00091-001	101000	OLIVAR-SIN VARIEDAD	S	0,57	0,00
2319424	23-072-004-00195-002	101000	OLIVAR-SIN VARIEDAD	S	0,34	0,00
2319420	23-072-004-01117-003	101000	OLIVAR-SIN VARIEDAD	S	0,01	0,00
2319423	23-072-004-01117-004	101000	OLIVAR-SIN VARIEDAD	S	0,43	0,00



<u>APELLIDOS Y NOMBRE / RAZÓN SOCIAL</u>		<u>NIF</u>	<u>EXPEDIENTE</u>	<u>SUP. COMPROMETIDA</u>				
				<u>(ha)</u>				
AYUNTAMIENTO DE PUENTE DE GENAVE		P2307100D	6098967	3.45				
<b>RESOLUCIÓN</b>								
ADMITIDO								
<b>IMPORTES POR ANUALIDAD</b>								
		<u>2015</u>	<u>2016</u>	<u>2017</u>	<u>2018</u>	<u>2019</u>		
IMPORTE MÁXIMO SUBVENCIONABLE		393,78 €	393,78 €	393,78 €	393,78 €	393,78 €		
IMPORTE MEDIO DE TRANSFERENCIA (€/ha)		114,14 €	114,14 €	114,14 €	114,14 €	114,14 €		
<b>RECINTOS COMPROMETIDOS</b>								
<u>REF.</u>	<u>REFERENCIA SIGPAC</u>	<u>CULTIVO</u>	<u>DESCRIPCIÓN CULTIVO</u>	<u>PEND. MEDIA</u>	<u>SUP. DEC. ADMIN.</u>	<u>SUP. CERT.</u>	<u>SUP. CAMPO</u>	<u>SUP. COMPROM.</u>
				<u>S/R</u>	<u>(%)</u>	<u>(ha)</u>	<u>(ha)</u>	<u>(ha)</u>
2997283	23-071-005-00049-008	101000	OLIVAR-SIN VARIEDAD	S	28,85	0,40	0,40	0,40
2997285	23-071-005-00109-001	101000	OLIVAR-SIN VARIEDAD	S	20,85	3,05	7,14	3,05

**RESUMEN CRITERIOS DE SELECCIÓN**

<b>10.1.12 Agricultura de montaña con orientación ecológica en olivar</b>		<b>PUNTOS: 8,00</b>	
		<b>PUNTOS</b>	
Solicitantes de la medida 11, específica para la conversión o mantenimiento en agricultura ecológica		3,00	S
Porcentaje de superficie determinada en zonas con limitaciones naturales u otras limitaciones específicas ubicadas en las zonas de montaña		4,00	100.0%
Porcentaje de superficie determinada situada en zonas RAMSAR		0,00	0.0%
Porcentaje de superficie determinada en zonas vulnerables a la contaminación por nitratos		0,00	0.0%
Mayor pendiente media		1,00	21.78%
Porcentaje de superficie determinada en Red Natura 2000		0,00	0.0%





**DETALLE CRITERIOS DE SELECCIÓN****10.1.12 Agricultura de montaña con orientación ecológica en olivar PUNTOS: 8,00****Solicitantes de la medida 11, específica para la conversión o mantenimiento en agricultura ecológica PUNTOS: 3,00 S****Porcentaje de superficie determinada en zonas con limitaciones naturales u otras limitaciones específicas ubicadas en las zonas de montaña PUNTOS: 4,00 100.0%**

<u>REF.</u>	<u>REFERENCIA SIGPAC</u>	<u>CULTIVO</u>	<u>DESCRIPCIÓN CULTIVO</u>	<u>S/R</u>	<u>SUP. COMPROM.</u> <u>(ha)</u>	<u>SUP. CUMPLE</u> <u>(ha)</u>
2997283	23-071-005-00049-008	101000	OLIVAR-SIN VARIEDAD	S	0,40	0,40
2997285	23-071-005-00109-001	101000	OLIVAR-SIN VARIEDAD	S	3,05	3,05

**Porcentaje de superficie determinada situada en zonas RAMSAR PUNTOS: 0,00 0.0%**

<u>REF.</u>	<u>REFERENCIA SIGPAC</u>	<u>CULTIVO</u>	<u>DESCRIPCIÓN CULTIVO</u>	<u>S/R</u>	<u>SUP. COMPROM.</u> <u>(ha)</u>	<u>SUP. CUMPLE</u> <u>(ha)</u>
2997283	23-071-005-00049-008	101000	OLIVAR-SIN VARIEDAD	S	0,40	0,00
2997285	23-071-005-00109-001	101000	OLIVAR-SIN VARIEDAD	S	3,05	0,00

**Porcentaje de superficie determinada en zonas vulnerables a la contaminación por nitratos PUNTOS: 0,00 0.0%**

<u>REF.</u>	<u>REFERENCIA SIGPAC</u>	<u>CULTIVO</u>	<u>DESCRIPCIÓN CULTIVO</u>	<u>S/R</u>	<u>SUP. COMPROM.</u> <u>(ha)</u>	<u>SUP. CUMPLE</u> <u>(ha)</u>
2997283	23-071-005-00049-008	101000	OLIVAR-SIN VARIEDAD	S	0,40	0,00
2997285	23-071-005-00109-001	101000	OLIVAR-SIN VARIEDAD	S	3,05	0,00

**Mayor pendiente media PUNTOS: 1,00 21.78%**

<u>REF.</u>	<u>REFERENCIA SIGPAC</u>	<u>CULTIVO</u>	<u>DESCRIPCIÓN CULTIVO</u>	<u>S/R</u>	<u>PENDIENTE MEDIA (%)</u>	<u>SUP. COMPROM.</u> <u>(ha)</u>
2997283	23-071-005-00049-008	101000	OLIVAR-SIN VARIEDAD	S	28,85	0,40
2997285	23-071-005-00109-001	101000	OLIVAR-SIN VARIEDAD	S	20,85	3,05

**Porcentaje de superficie determinada en Red Natura 2000 PUNTOS: 0,00 0.0%**

<u>REF.</u>	<u>REFERENCIA SIGPAC</u>	<u>CULTIVO</u>	<u>DESCRIPCIÓN CULTIVO</u>	<u>S/R</u>	<u>SUP. COMPROM.</u> <u>(ha)</u>	<u>SUP. CUMPLE</u> <u>(ha)</u>
2997283	23-071-005-00049-008	101000	OLIVAR-SIN VARIEDAD	S	0,40	0,00
2997285	23-071-005-00109-001	101000	OLIVAR-SIN VARIEDAD	S	3,05	0,00



<u>APELLIDOS Y NOMBRE / RAZÓN SOCIAL</u>		<u>NIF</u>	<u>EXPEDIENTE</u>	<u>SUP. COMPROMETIDA</u>				
				<u>(ha)</u>				
BALGUERIAS GUERRA EDUARDO		50685647H	6094141	1.33				
<b>RESOLUCIÓN</b>								
<b>ADMITIDO</b>								
<b>IMPORTE POR ANUALIDAD</b>								
		<b>2015</b>	<b>2016</b>	<b>2017</b>	<b>2018</b>	<b>2019</b>		
<b>IMPORTE MÁXIMO SUBVENCIONABLE</b>		151,81 €	151,81 €	151,81 €	151,81 €	151,81 €		
<b>IMPORTE MEDIO DE TRANSFERENCIA (€/ha)</b>		114,14 €	114,14 €	114,14 €	114,14 €	114,14 €		
<b>RECINTOS COMPROMETIDOS</b>								
<u>REF.</u>	<u>REFERENCIA SIGPAC</u>	<u>CULTIVO</u>	<u>DESCRIPCIÓN CULTIVO</u>	<u>PEND. MEDIA</u>	<u>SUP. DEC. ADMIN.</u>	<u>SUP. CERT.</u>	<u>SUP. CAMPO</u>	<u>SUP. COMPROM.</u>
				<u>S/R</u>	<u>(%)</u>	<u>(ha)</u>	<u>(ha)</u>	<u>(ha)</u>
2305951	23-900-028-00085-001	101000	OLIVAR-SIN VARIEDAD	S	22,79	0,61	0,61	0,61
2305952	23-900-028-00086-001	101000	OLIVAR-SIN VARIEDAD	S	24,72	0,72	0,73	0,72

### RESUMEN CRITERIOS DE SELECCIÓN

<b>10.1.12 Agricultura de montaña con orientación ecológica en olivar</b>		<b>PUNTOS: 8,00</b>	
		<b>PUNTOS</b>	
Solicitantes de la medida 11, específica para la conversión o mantenimiento en agricultura ecológica		3,00	S
Porcentaje de superficie determinada en zonas con limitaciones naturales u otras limitaciones específicas ubicadas en las zonas de montaña		4,00	100.0%
Porcentaje de superficie determinada situada en zonas RAMSAR		0,00	0.0%
Porcentaje de superficie determinada en zonas vulnerables a la contaminación por nitratos		0,00	0.0%
Mayor pendiente media		1,00	23.83%
Porcentaje de superficie determinada en Red Natura 2000		0,00	0.0%



**DETALLE CRITERIOS DE SELECCIÓN****10.1.12 Agricultura de montaña con orientación ecológica en olivar****PUNTOS: 8,00****Solicitantes de la medida 11, específica para la conversión o mantenimiento en agricultura ecológica****PUNTOS: 3,00 S****Porcentaje de superficie determinada en zonas con limitaciones naturales u otras limitaciones específicas ubicadas en las zonas de montaña****PUNTOS: 4,00 100.0%**

<u>REF.</u>	<u>REFERENCIA SIGPAC</u>	<u>CULTIVO</u>	<u>DESCRIPCIÓN CULTIVO</u>	<u>S/R</u>	<u>SUP. COMPROM.</u> <u>(ha)</u>	<u>SUP. CUMPLE</u> <u>(ha)</u>
2305951	23-900-028-00085-001	101000	OLIVAR-SIN VARIEDAD	S	0,61	0,61
2305952	23-900-028-00086-001	101000	OLIVAR-SIN VARIEDAD	S	0,72	0,72

**Porcentaje de superficie determinada situada en zonas RAMSAR****PUNTOS: 0,00 0.0%**

<u>REF.</u>	<u>REFERENCIA SIGPAC</u>	<u>CULTIVO</u>	<u>DESCRIPCIÓN CULTIVO</u>	<u>S/R</u>	<u>SUP. COMPROM.</u> <u>(ha)</u>	<u>SUP. CUMPLE</u> <u>(ha)</u>
2305951	23-900-028-00085-001	101000	OLIVAR-SIN VARIEDAD	S	0,61	0,00
2305952	23-900-028-00086-001	101000	OLIVAR-SIN VARIEDAD	S	0,72	0,00

**Porcentaje de superficie determinada en zonas vulnerables a la contaminación por nitratos****PUNTOS: 0,00 0.0%**

<u>REF.</u>	<u>REFERENCIA SIGPAC</u>	<u>CULTIVO</u>	<u>DESCRIPCIÓN CULTIVO</u>	<u>S/R</u>	<u>SUP. COMPROM.</u> <u>(ha)</u>	<u>SUP. CUMPLE</u> <u>(ha)</u>
2305951	23-900-028-00085-001	101000	OLIVAR-SIN VARIEDAD	S	0,61	0,00
2305952	23-900-028-00086-001	101000	OLIVAR-SIN VARIEDAD	S	0,72	0,00

**Mayor pendiente media****PUNTOS: 1,00 23.83%**

<u>REF.</u>	<u>REFERENCIA SIGPAC</u>	<u>CULTIVO</u>	<u>DESCRIPCIÓN CULTIVO</u>	<u>S/R</u>	<u>PENDIENTE MEDIA (%)</u>	<u>SUP. COMPROM.</u> <u>(ha)</u>
2305951	23-900-028-00085-001	101000	OLIVAR-SIN VARIEDAD	S	22,79	0,61
2305952	23-900-028-00086-001	101000	OLIVAR-SIN VARIEDAD	S	24,72	0,72

**Porcentaje de superficie determinada en Red Natura 2000****PUNTOS: 0,00 0.0%**

<u>REF.</u>	<u>REFERENCIA SIGPAC</u>	<u>CULTIVO</u>	<u>DESCRIPCIÓN CULTIVO</u>	<u>S/R</u>	<u>SUP. COMPROM.</u> <u>(ha)</u>	<u>SUP. CUMPLE</u> <u>(ha)</u>
2305951	23-900-028-00085-001	101000	OLIVAR-SIN VARIEDAD	S	0,61	0,00
2305952	23-900-028-00086-001	101000	OLIVAR-SIN VARIEDAD	S	0,72	0,00



<u>APELLIDOS Y NOMBRE / RAZÓN SOCIAL</u>	<u>NIF</u>	<u>EXPEDIENTE</u>	<u>SUP. COMPROMETIDA</u>		
			<u>(ha)</u>		
BELLIDO GARCIA ANDRES	00216568T	6101022	78.65		
<b>RESOLUCIÓN</b>					
<b>ADMITIDO</b>					
<b>IMPORTE POR ANUALIDAD</b>					
	<u>2015</u>	<u>2016</u>	<u>2017</u>	<u>2018</u>	<u>2019</u>
<b>IMPORTE MÁXIMO SUBVENCIONABLE</b>	7.212,51 €	7.212,51 €	7.212,51 €	7.212,51 €	7.212,51 €
<b>IMPORTE MEDIO DE TRANSFERENCIA (€/ha)</b>	91,70 €	91,70 €	91,70 €	91,70 €	91,70 €



**RECINTOS COMPROMETIDOS**

REF.	REFERENCIA SIGPAC	CULTIVO	DESCRIPCIÓN CULTIVO	S/R	PEND. MEDIA (%)	SUP. DEC. ADMIN. (ha)	SUP. CERT. (ha)	SUP. CAMPO (ha)	SUP. COMPROM. (ha)
3018602	23-047-002-00054-001	101000	OLIVAR-SIN VARIEDAD	S	45,27	0,35	0,35		0,35
3018603	23-047-002-00053-001	101000	OLIVAR-SIN VARIEDAD	S	52,96	0,13	0,13		0,13
3018604	23-047-002-00202-001	101000	OLIVAR-SIN VARIEDAD	S	53,63	0,14	0,14		0,14
3018605	23-047-002-00049-001	101000	OLIVAR-SIN VARIEDAD	S	35,69	0,06	0,06		0,06
3018606	23-047-002-00051-001	101000	OLIVAR-SIN VARIEDAD	S	37,66	0,18	0,18		0,18
3018607	23-047-027-00136-007	101000	OLIVAR-SIN VARIEDAD	S	50,15	0,42	0,42		0,42
3018608	23-047-001-00196-001	101000	OLIVAR-SIN VARIEDAD	S	40,49	0,13	0,13		0,13
3018609	23-047-001-00088-003	101000	OLIVAR-SIN VARIEDAD	S	46,12	0,06	0,06		0,06
3018611	23-047-002-00190-009	101000	OLIVAR-SIN VARIEDAD	S	32,36	0,02	0,02		0,02
3018613	23-047-002-00085-009	101000	OLIVAR-SIN VARIEDAD	S	42,80	0,01	0,02		0,01
3018614	23-047-027-00594-002	101000	OLIVAR-SIN VARIEDAD	S	56,23	1,09	1,09		1,09
3018615	23-047-027-00138-001	101000	OLIVAR-SIN VARIEDAD	S	51,80	0,94	0,94		0,94
3018616	23-047-001-00081-001	101000	OLIVAR-SIN VARIEDAD	S	47,42	1,45	1,45		1,45
3018617	23-047-001-00082-002	101000	OLIVAR-SIN VARIEDAD	S	48,93	1,32	1,52		1,32
3018618	23-047-002-00085-005	101000	OLIVAR-SIN VARIEDAD	S	31,01	0,10	0,12		0,10
3018620	23-047-001-00046-004	101000	OLIVAR-SIN VARIEDAD	S	37,79	2,73	2,73		2,73
3018621	23-047-001-00104-003	101000	OLIVAR-SIN VARIEDAD	S	60,18	0,25	0,42		0,25
3018622	23-047-001-00077-001	101000	OLIVAR-SIN VARIEDAD	S	51,21	0,59	0,59		0,59
3018623	23-047-001-00201-003	101000	OLIVAR-SIN VARIEDAD	S	42,11	1,11	1,11		1,11
3018624	23-047-001-00070-004	101000	OLIVAR-SIN VARIEDAD	S	56,68	0,98	0,98		0,98
3018625	23-047-001-00128-001	101000	OLIVAR-SIN VARIEDAD	S	54,57	0,19	0,19		0,19
3018628	23-047-001-00120-004	101000	OLIVAR-SIN VARIEDAD	S	55,28	2,56	2,56		2,56
3018630	23-047-002-00083-001	101000	OLIVAR-SIN VARIEDAD	S	49,20	0,09	0,09		0,09
3018631	23-047-001-00046-003	101000	OLIVAR-SIN VARIEDAD	S	56,68	0,08	0,08		0,08
3018632	23-047-002-00085-001	101000	OLIVAR-SIN VARIEDAD	S	35,16	0,40	0,41		0,40
3018633	23-047-027-00271-001	101000	OLIVAR-SIN VARIEDAD	S	42,33	0,57	0,57		0,57
3018634	23-047-027-00269-001	101000	OLIVAR-SIN VARIEDAD	S	51,85	0,83	0,83		0,83
3018635	23-047-002-00189-005	101000	OLIVAR-SIN VARIEDAD	S	129,78	0,03	0,03		0,03
3018636	23-047-001-00125-002	101000	OLIVAR-SIN VARIEDAD	S	62,26	0,11	0,11		0,11
3018637	23-047-001-00126-007	101000	OLIVAR-SIN VARIEDAD	S	50,98	0,22	0,23		0,22
3018638	23-047-002-00190-003	101000	OLIVAR-SIN VARIEDAD	S	50,20	0,06	0,06		0,06
3018639	23-047-025-00027-001	101000	OLIVAR-SIN VARIEDAD	S	42,08	1,20	1,20		1,20
3018643	23-047-002-00189-004	101000	OLIVAR-SIN VARIEDAD	S	39,96	0,05	0,05		0,05
3018644	23-047-001-00047-001	101000	OLIVAR-SIN VARIEDAD	S	35,97	0,46	0,51		0,46
3018645	23-047-027-00450-001	101000	OLIVAR-SIN VARIEDAD	S	49,72	0,52	0,54		0,52
3018646	23-047-027-00448-006	101000	OLIVAR-SIN VARIEDAD	S	59,40	0,11	0,11		0,11
3018647	23-047-002-00190-004	101000	OLIVAR-SIN VARIEDAD	S	74,65	0,07	0,07		0,07
3018648	23-047-002-00190-002	101000	OLIVAR-SIN VARIEDAD	S	91,42	0,03	0,03		0,03
3018649	23-047-027-00137-001	101000	OLIVAR-SIN VARIEDAD	S	41,68	1,22	1,22		1,22
3018650	23-047-027-00510-001	101000	OLIVAR-SIN VARIEDAD	S	48,16	0,12	0,12		0,12
3018651	23-047-027-00595-002	101000	OLIVAR-SIN VARIEDAD	S	40,92	2,45	2,45		2,45
3018652	23-047-027-00511-001	101000	OLIVAR-SIN VARIEDAD	S	41,66	0,20	0,20		0,20
3018653	23-047-002-00085-004	101000	OLIVAR-SIN VARIEDAD	S	26,11	0,03	0,03		0,03
3018654	23-047-025-00028-004	101000	OLIVAR-SIN VARIEDAD	S	36,44	0,45	0,45		0,45
3018655	23-047-001-00095-001	101000	OLIVAR-SIN VARIEDAD	S	43,88	0,38	0,38		0,38
3018656	23-047-001-00096-001	101000	OLIVAR-SIN VARIEDAD	S	50,98	0,13	0,17		0,13
3018657	23-047-001-00088-002	101000	OLIVAR-SIN VARIEDAD	S	41,79	0,84	0,84		0,84
3018659	23-047-001-00091-002	101000	OLIVAR-SIN VARIEDAD	S	45,48	0,08	0,08		0,08
3018660	23-047-001-00092-002	101000	OLIVAR-SIN VARIEDAD	S	45,61	0,04	0,04		0,04
3018661	23-047-027-00154-001	101000	OLIVAR-SIN VARIEDAD	S	60,07	0,03	0,03		0,03
3018662	23-047-002-00021-004	101000	OLIVAR-SIN VARIEDAD	S	25,69	0,45	0,45		0,45
3018663	23-047-027-00267-003	101000	OLIVAR-SIN VARIEDAD	S	44,45	0,11	0,11		0,11
3018664	23-047-027-00153-001	101000	OLIVAR-SIN VARIEDAD	S	46,31	0,06	0,06		0,06
3018665	23-047-001-00098-002	101000	OLIVAR-SIN VARIEDAD	S	54,52	0,44	1,03		0,44
3018666	23-047-027-00170-001	101000	OLIVAR-SIN VARIEDAD	S	56,84	0,55	0,55		0,55
3018667	23-047-025-00029-010	101000	OLIVAR-SIN VARIEDAD	S	34,33	4,82	4,82		4,82
3018668	23-047-027-00595-003	101000	OLIVAR-SIN VARIEDAD	S	29,57	0,41	0,36		0,36
3018669	23-047-027-00160-002	101000	OLIVAR-SIN VARIEDAD	S	63,14	0,49	0,49		0,49
3018670	23-047-027-00158-010	101000	OLIVAR-SIN VARIEDAD	S	68,10	0,12	0,12		0,12
3018671	23-047-027-00159-002	101000	OLIVAR-SIN VARIEDAD	S	73,37	0,23	0,23		0,23

**RECINTOS COMPROMETIDOS**

REF.	REFERENCIA SIGPAC	CULTIVO	DESCRIPCIÓN CULTIVO	S/R	PEND.	SUP. DEC.	SUP.	SUP.	SUP.
					MEDIA	ADMIN.	CERT.	CAMPO	COMPROM.
					(%)	(ha)	(ha)	(ha)	(ha)
3018673	23-047-025-00144-001	101000	OLIVAR-SIN VARIEDAD	S	43,76	4,01	6,26		4,01
3018675	23-047-027-00440-007	101000	OLIVAR-SIN VARIEDAD	S	52,89	0,18	0,18		0,18
3018676	23-047-027-00158-009	101000	OLIVAR-SIN VARIEDAD	S	66,48	0,08	0,08		0,08
3018677	23-047-002-00190-005	101000	OLIVAR-SIN VARIEDAD	S	46,29	0,09	0,09		0,09
3018678	23-047-027-00448-001	101000	OLIVAR-SIN VARIEDAD	S	62,87	0,86	0,88		0,86
3018679	23-047-027-00157-008	101000	OLIVAR-SIN VARIEDAD	S	38,60	0,20	0,20		0,20
3018680	23-047-002-00190-001	101000	OLIVAR-SIN VARIEDAD	S	84,46	0,02	0,02		0,02
3018681	23-047-001-00189-002	101000	OLIVAR-SIN VARIEDAD	S	36,12	0,86	0,86		0,86
3018683	23-047-001-00097-005	101000	OLIVAR-SIN VARIEDAD	S	56,10	0,12	0,19		0,12
3018684	23-047-001-00104-004	101000	OLIVAR-SIN VARIEDAD	S	54,73	0,35	0,35		0,35
3018685	23-047-001-00100-001	101000	OLIVAR-SIN VARIEDAD	S	48,17	0,33	0,33		0,33
3018686	23-047-001-00046-006	101000	OLIVAR-SIN VARIEDAD	S	35,43	3,07	3,07		3,07
3018687	23-047-001-00092-001	101000	OLIVAR-SIN VARIEDAD	S	38,91	0,27	0,27		0,27
3018688	23-047-001-00091-001	101000	OLIVAR-SIN VARIEDAD	S	39,74	0,40	0,40		0,40
3018689	23-047-001-00090-001	101000	OLIVAR-SIN VARIEDAD	S	39,79	0,85	0,85		0,85
3018690	23-047-001-00099-001	101000	OLIVAR-SIN VARIEDAD	S	50,63	0,54	0,54		0,54
3018691	23-047-001-00079-001	101000	OLIVAR-SIN VARIEDAD	S	38,07	0,51	0,61		0,51
3018692	23-047-001-00078-001	101000	OLIVAR-SIN VARIEDAD	S	49,41	0,41	0,41		0,41
3018693	23-047-001-00080-005	101000	OLIVAR-SIN VARIEDAD	S	26,33	0,76	0,77		0,76
3018694	23-047-025-00389-001	101000	OLIVAR-SIN VARIEDAD	S	50,69	1,88	1,88		1,88
3018695	23-047-001-00080-003	101000	OLIVAR-SIN VARIEDAD	S	39,62	0,04	0,04		0,04
3018696	23-047-001-00080-004	101000	OLIVAR-SIN VARIEDAD	S	48,07	0,12	0,12		0,12
3018697	23-047-025-00128-006	101000	OLIVAR-SIN VARIEDAD	S	46,51	0,91	0,91		0,91
3018698	23-047-001-00189-004	101000	OLIVAR-SIN VARIEDAD	S	35,78	0,62	0,62		0,62
3018699	23-047-027-00610-002	101000	OLIVAR-SIN VARIEDAD	S	50,95	0,51	1,21		0,51
3018700	23-047-001-00190-004	101000	OLIVAR-SIN VARIEDAD	S	32,34	0,32	0,50		0,32
3018701	23-047-027-00450-004	101000	OLIVAR-SIN VARIEDAD	S	61,58	0,81	0,81		0,81
3018702	23-047-025-00128-008	101000	OLIVAR-SIN VARIEDAD	S	51,39	1,57	1,57		1,57
3018703	23-047-027-00610-001	101000	OLIVAR-SIN VARIEDAD	S	58,73	0,16	0,16		0,16
3018705	23-047-002-00224-001	101000	OLIVAR-SIN VARIEDAD	S	44,08	0,30	0,30		0,30
3018706	23-047-002-00219-002	101000	OLIVAR-SIN VARIEDAD	S	23,98	0,20	0,20		0,20
3018707	23-047-002-00080-003	101000	OLIVAR-SIN VARIEDAD	S	49,45	0,04	0,04		0,04
3018708	23-047-002-00218-003	101000	OLIVAR-SIN VARIEDAD	S	35,33	0,18	0,18		0,18
3018710	23-047-002-00185-003	101000	OLIVAR-SIN VARIEDAD	S	28,60	0,15	0,15		0,15
3018711	23-047-002-00217-002	101000	OLIVAR-SIN VARIEDAD	S	51,13	0,07	0,07		0,07
3018712	23-047-002-00188-008	101000	OLIVAR-SIN VARIEDAD	S	36,13	0,19	0,19		0,19
3018713	23-047-002-00187-001	101000	OLIVAR-SIN VARIEDAD	S	27,49	0,15	0,15		0,15
3018714	23-047-002-00189-006	101000	OLIVAR-SIN VARIEDAD	S	43,54	0,21	0,21		0,21
3018715	23-047-002-00239-002	101000	OLIVAR-SIN VARIEDAD	S	49,36	0,19	0,19		0,19
3018716	23-047-027-00169-001	101000	OLIVAR-SIN VARIEDAD	S	54,93	0,03	0,03		0,03
3018717	23-047-027-00169-002	101000	OLIVAR-SIN VARIEDAD	S	49,30	0,61	0,61		0,61
3018718	23-047-001-00175-001	101000	OLIVAR-SIN VARIEDAD	S	45,17	1,03	1,03		1,03
3018719	23-047-001-00086-001	101000	OLIVAR-SIN VARIEDAD	S	47,35	0,62	0,62		0,62
3018721	23-047-001-00183-001	101000	OLIVAR-SIN VARIEDAD	S	39,57	1,85	1,96		1,85
3018722	23-047-001-00184-002	101000	OLIVAR-SIN VARIEDAD	S	50,08	1,05	1,05		1,05
3018723	23-047-001-00188-003	101000	OLIVAR-SIN VARIEDAD	S	43,11	6,26	6,39		6,26
3018724	23-047-001-00117-002	101000	OLIVAR-SIN VARIEDAD	S	44,32	0,79	0,86		0,79
3018725	23-047-001-00085-004	101000	OLIVAR-SIN VARIEDAD	S	50,05	0,25	0,26		0,25
3018726	23-047-002-00250-001	101000	OLIVAR-SIN VARIEDAD	S	52,95	0,09	0,09		0,09
3018727	23-047-001-00046-005	101000	OLIVAR-SIN VARIEDAD	S	35,88	0,18	0,18		0,18
3018728	23-047-025-00128-004	101000	OLIVAR-SIN VARIEDAD	S	50,58	2,12	2,12		2,12
3018729	23-047-027-00133-001	101000	OLIVAR-SIN VARIEDAD	S	44,61	0,33	0,33		0,33
3018730	23-047-027-00440-003	101000	OLIVAR-SIN VARIEDAD	S	39,06	1,54	1,54		1,54
3018731	23-047-027-00439-002	101000	OLIVAR-SIN VARIEDAD	S	40,06	1,34	1,36		1,34
3018732	23-047-027-00143-001	101000	OLIVAR-SIN VARIEDAD	S	43,45	1,55	1,55		1,55
3018733	23-047-027-00136-008	101000	OLIVAR-SIN VARIEDAD	S	46,32	1,27	1,27		1,27
3018734	23-047-027-00134-001	101000	OLIVAR-SIN VARIEDAD	S	49,30	0,37	0,37		0,37
3018735	23-047-027-00135-007	101000	OLIVAR-SIN VARIEDAD	S	43,55	0,89	0,89		0,89
3018736	23-047-027-00151-003	101000	OLIVAR-SIN VARIEDAD	S	59,08	0,02	0,02		0,02
3018737	23-047-002-00080-003	101000	OLIVAR-SIN VARIEDAD	S	49,45	0,07	0,08		0,07

**RECINTOS COMPROMETIDOS**

REF.	REFERENCIA SIGPAC	CULTIVO DESCRIPCIÓN CULTIVO	PEND. MEDIA	SUP. DEC. ADMIN.	SUP. CERT.	SUP. CAMPO	SUP. COMPROM.
			S/R (%)	(ha)	(ha)	(ha)	(ha)
3018738	23-047-002-00081-001	101000 OLIVAR-SIN VARIEDAD	S	57,84	0,07	0,07	0,07
3018739	23-047-002-00188-007	101000 OLIVAR-SIN VARIEDAD	S	121,28	0,04	0,04	0,04
3018740	23-047-001-00120-003	101000 OLIVAR-SIN VARIEDAD	S	30,56	0,51	0,51	0,51

**INCIDENCIAS****INCIDENCIA DESCRIPCIÓN**

80403	Explotación no inscrita en SIPEA (anexo I, Orden 26 mayo 2015)						
	Ref:3018619	Recinto:23-047-001-00046-008	Cultivo:101000	OLIVAR-SIN VARIEDAD	Secano		
	Ref:3018658	Recinto:23-047-001-00090-002	Cultivo:101000	OLIVAR-SIN VARIEDAD	Secano		
	Ref:3018682	Recinto:23-047-001-00098-004	Cultivo:101000	OLIVAR-SIN VARIEDAD	Secano		
	Ref:3018641	Recinto:23-047-001-00125-007	Cultivo:101000	OLIVAR-SIN VARIEDAD	Secano		
	Ref:3018640	Recinto:23-047-001-00126-004	Cultivo:101000	OLIVAR-SIN VARIEDAD	Secano		
	Ref:3018627	Recinto:23-047-001-00127-001	Cultivo:101000	OLIVAR-SIN VARIEDAD	Secano		
	Ref:3018741	Recinto:23-047-001-00201-008	Cultivo:101000	OLIVAR-SIN VARIEDAD	Secano		
	Ref:3018629	Recinto:23-047-001-00203-001	Cultivo:101000	OLIVAR-SIN VARIEDAD	Secano		
	Ref:3018626	Recinto:23-047-001-00203-002	Cultivo:101000	OLIVAR-SIN VARIEDAD	Secano		
	Ref:3018709	Recinto:23-047-002-00080-004	Cultivo:101000	OLIVAR-SIN VARIEDAD	Secano		
	Ref:3018642	Recinto:23-047-002-00188-002	Cultivo:101000	OLIVAR-SIN VARIEDAD	Secano		
	Ref:3018674	Recinto:23-047-025-00236-001	Cultivo:101000	OLIVAR-SIN VARIEDAD	Secano		
	Ref:3018672	Recinto:23-047-025-00337-001	Cultivo:101000	OLIVAR-SIN VARIEDAD	Secano		
80404	Recinto declarado que no cumple en su totalidad con las normas de producción ecológica (anexo I, Orden 26 de mayo de 2015)						
	Ref:3018668	Recinto:23-047-027-00595-003	Cultivo:101000	OLIVAR-SIN VARIEDAD	Secano	Superficie Certificada (Ha):0,36	
80405	Cultivo, variedad, regimen y/o uso del recinto SIGPAC no compatible con la operación (anexo III.I, Orden 26 mayo 2015)						
	Ref:3018619	Recinto:23-047-001-00046-008	Cultivo:101000	OLIVAR-SIN VARIEDAD	Secano	Uso:FO	

**RESUMEN CRITERIOS DE SELECCIÓN****10.1.12 Agricultura de montaña con orientación ecológica en olivar**

PUNTOS: 11,06

	PUNTOS	S
Solicitantes de la medida 11, específica para la conversión o mantenimiento en agricultura ecológica	3,00	S
Porcentaje de superficie determinada en zonas con limitaciones naturales u otras limitaciones específicas ubicadas en las zonas de montaña	4,00	100.0%
Porcentaje de superficie determinada situada en zonas RAMSAR	0,00	0.0%
Porcentaje de superficie determinada en zonas vulnerables a la contaminación por nitratos	0,00	0.0%
Mayor pendiente media	3,00	44.52%
Porcentaje de superficie determinada en Red Natura 2000	1,06	5.85%

**DETALLE CRITERIOS DE SELECCIÓN****10.1.12 Agricultura de montaña con orientación ecológica en olivar**

PUNTOS: 11,06

REF.	REFERENCIA SIGPAC	CULTIVO DESCRIPCIÓN CULTIVO	S/R	SUP. COMPROM. (ha)	SUP. CUMPLE (ha)
3018631	23-047-001-00046-003	101000 OLIVAR-SIN VARIEDAD	S	0,08	0,08
3018620	23-047-001-00046-004	101000 OLIVAR-SIN VARIEDAD	S	2,73	2,73
3018727	23-047-001-00046-005	101000 OLIVAR-SIN VARIEDAD	S	0,18	0,18
3018686	23-047-001-00046-006	101000 OLIVAR-SIN VARIEDAD	S	3,07	3,07
3018644	23-047-001-00047-001	101000 OLIVAR-SIN VARIEDAD	S	0,46	0,46
3018624	23-047-001-00070-004	101000 OLIVAR-SIN VARIEDAD	S	0,98	0,98
3018622	23-047-001-00077-001	101000 OLIVAR-SIN VARIEDAD	S	0,59	0,59
3018692	23-047-001-00078-001	101000 OLIVAR-SIN VARIEDAD	S	0,41	0,41
3018691	23-047-001-00079-001	101000 OLIVAR-SIN VARIEDAD	S	0,51	0,51
3018695	23-047-001-00080-003	101000 OLIVAR-SIN VARIEDAD	S	0,04	0,04
3018696	23-047-001-00080-004	101000 OLIVAR-SIN VARIEDAD	S	0,12	0,12
3018693	23-047-001-00080-005	101000 OLIVAR-SIN VARIEDAD	S	0,76	0,76

REF.	REFERENCIA SIGPAC	CULTIVO	DESCRIPCIÓN CULTIVO	S/R	SUP.	SUP.
					COMPROM.	CUMPLE
					(ha)	(ha)
3018616	23-047-001-00081-001	101000	OLIVAR-SIN VARIEDAD	S	1,45	1,45
3018617	23-047-001-00082-002	101000	OLIVAR-SIN VARIEDAD	S	1,32	1,32
3018725	23-047-001-00085-004	101000	OLIVAR-SIN VARIEDAD	S	0,25	0,25
3018719	23-047-001-00086-001	101000	OLIVAR-SIN VARIEDAD	S	0,62	0,62
3018657	23-047-001-00088-002	101000	OLIVAR-SIN VARIEDAD	S	0,84	0,84
3018609	23-047-001-00088-003	101000	OLIVAR-SIN VARIEDAD	S	0,06	0,06
3018689	23-047-001-00090-001	101000	OLIVAR-SIN VARIEDAD	S	0,85	0,85
3018688	23-047-001-00091-001	101000	OLIVAR-SIN VARIEDAD	S	0,40	0,40
3018659	23-047-001-00091-002	101000	OLIVAR-SIN VARIEDAD	S	0,08	0,08
3018687	23-047-001-00092-001	101000	OLIVAR-SIN VARIEDAD	S	0,27	0,27
3018660	23-047-001-00092-002	101000	OLIVAR-SIN VARIEDAD	S	0,04	0,04
3018655	23-047-001-00095-001	101000	OLIVAR-SIN VARIEDAD	S	0,38	0,38
3018656	23-047-001-00096-001	101000	OLIVAR-SIN VARIEDAD	S	0,13	0,13
3018683	23-047-001-00097-005	101000	OLIVAR-SIN VARIEDAD	S	0,12	0,12
3018665	23-047-001-00098-002	101000	OLIVAR-SIN VARIEDAD	S	0,44	0,44
3018690	23-047-001-00099-001	101000	OLIVAR-SIN VARIEDAD	S	0,54	0,54
3018685	23-047-001-00100-001	101000	OLIVAR-SIN VARIEDAD	S	0,33	0,33
3018621	23-047-001-00104-003	101000	OLIVAR-SIN VARIEDAD	S	0,25	0,25
3018684	23-047-001-00104-004	101000	OLIVAR-SIN VARIEDAD	S	0,35	0,35
3018724	23-047-001-00117-002	101000	OLIVAR-SIN VARIEDAD	S	0,79	0,79
3018740	23-047-001-00120-003	101000	OLIVAR-SIN VARIEDAD	S	0,51	0,51
3018628	23-047-001-00120-004	101000	OLIVAR-SIN VARIEDAD	S	2,56	2,56
3018636	23-047-001-00125-002	101000	OLIVAR-SIN VARIEDAD	S	0,11	0,11
3018637	23-047-001-00126-007	101000	OLIVAR-SIN VARIEDAD	S	0,22	0,22
3018625	23-047-001-00128-001	101000	OLIVAR-SIN VARIEDAD	S	0,19	0,19
3018718	23-047-001-00175-001	101000	OLIVAR-SIN VARIEDAD	S	1,03	1,03
3018721	23-047-001-00183-001	101000	OLIVAR-SIN VARIEDAD	S	1,85	1,85
3018722	23-047-001-00184-002	101000	OLIVAR-SIN VARIEDAD	S	1,05	1,05
3018723	23-047-001-00188-003	101000	OLIVAR-SIN VARIEDAD	S	6,26	6,26
3018681	23-047-001-00189-002	101000	OLIVAR-SIN VARIEDAD	S	0,86	0,86
3018698	23-047-001-00189-004	101000	OLIVAR-SIN VARIEDAD	S	0,62	0,62
3018700	23-047-001-00190-004	101000	OLIVAR-SIN VARIEDAD	S	0,32	0,32
3018608	23-047-001-00196-001	101000	OLIVAR-SIN VARIEDAD	S	0,13	0,13
3018623	23-047-001-00201-003	101000	OLIVAR-SIN VARIEDAD	S	1,11	1,11
3018662	23-047-002-00021-004	101000	OLIVAR-SIN VARIEDAD	S	0,45	0,45
3018605	23-047-002-00049-001	101000	OLIVAR-SIN VARIEDAD	S	0,06	0,06
3018606	23-047-002-00051-001	101000	OLIVAR-SIN VARIEDAD	S	0,18	0,18
3018603	23-047-002-00053-001	101000	OLIVAR-SIN VARIEDAD	S	0,13	0,13
3018602	23-047-002-00054-001	101000	OLIVAR-SIN VARIEDAD	S	0,35	0,35
3018737	23-047-002-00080-003	101000	OLIVAR-SIN VARIEDAD	S	0,07	0,07
3018707	23-047-002-00080-003	101000	OLIVAR-SIN VARIEDAD	S	0,04	0,04
3018738	23-047-002-00081-001	101000	OLIVAR-SIN VARIEDAD	S	0,07	0,07
3018630	23-047-002-00083-001	101000	OLIVAR-SIN VARIEDAD	S	0,09	0,09
3018632	23-047-002-00085-001	101000	OLIVAR-SIN VARIEDAD	S	0,40	0,40
3018653	23-047-002-00085-004	101000	OLIVAR-SIN VARIEDAD	S	0,03	0,03
3018618	23-047-002-00085-005	101000	OLIVAR-SIN VARIEDAD	S	0,10	0,10
3018613	23-047-002-00085-009	101000	OLIVAR-SIN VARIEDAD	S	0,01	0,01
3018710	23-047-002-00185-003	101000	OLIVAR-SIN VARIEDAD	S	0,15	0,15
3018713	23-047-002-00187-001	101000	OLIVAR-SIN VARIEDAD	S	0,15	0,15
3018739	23-047-002-00188-007	101000	OLIVAR-SIN VARIEDAD	S	0,04	0,04
3018712	23-047-002-00188-008	101000	OLIVAR-SIN VARIEDAD	S	0,19	0,19
3018643	23-047-002-00189-004	101000	OLIVAR-SIN VARIEDAD	S	0,05	0,05
3018635	23-047-002-00189-005	101000	OLIVAR-SIN VARIEDAD	S	0,03	0,03
3018714	23-047-002-00189-006	101000	OLIVAR-SIN VARIEDAD	S	0,21	0,21
3018680	23-047-002-00190-001	101000	OLIVAR-SIN VARIEDAD	S	0,02	0,02
3018648	23-047-002-00190-002	101000	OLIVAR-SIN VARIEDAD	S	0,03	0,03
3018638	23-047-002-00190-003	101000	OLIVAR-SIN VARIEDAD	S	0,06	0,06



REF.	REFERENCIA SIGPAC	CULTIVO	DESCRIPCIÓN CULTIVO	S/R	SUP.	SUP.
					COMPROM.	CUMPLE
					(ha)	(ha)
3018647	23-047-002-00190-004	101000	OLIVAR-SIN VARIEDAD	S	0,07	0,07
3018677	23-047-002-00190-005	101000	OLIVAR-SIN VARIEDAD	S	0,09	0,09
3018611	23-047-002-00190-009	101000	OLIVAR-SIN VARIEDAD	S	0,02	0,02
3018604	23-047-002-00202-001	101000	OLIVAR-SIN VARIEDAD	S	0,14	0,14
3018711	23-047-002-00217-002	101000	OLIVAR-SIN VARIEDAD	S	0,07	0,07
3018708	23-047-002-00218-003	101000	OLIVAR-SIN VARIEDAD	S	0,18	0,18
3018706	23-047-002-00219-002	101000	OLIVAR-SIN VARIEDAD	S	0,20	0,20
3018705	23-047-002-00224-001	101000	OLIVAR-SIN VARIEDAD	S	0,30	0,30
3018715	23-047-002-00239-002	101000	OLIVAR-SIN VARIEDAD	S	0,19	0,19
3018726	23-047-002-00250-001	101000	OLIVAR-SIN VARIEDAD	S	0,09	0,09
3018639	23-047-025-00027-001	101000	OLIVAR-SIN VARIEDAD	S	1,20	1,20
3018654	23-047-025-00028-004	101000	OLIVAR-SIN VARIEDAD	S	0,45	0,45
3018667	23-047-025-00029-010	101000	OLIVAR-SIN VARIEDAD	S	4,82	4,82
3018728	23-047-025-00128-004	101000	OLIVAR-SIN VARIEDAD	S	2,12	2,12
3018697	23-047-025-00128-006	101000	OLIVAR-SIN VARIEDAD	S	0,91	0,91
3018702	23-047-025-00128-008	101000	OLIVAR-SIN VARIEDAD	S	1,57	1,57
3018673	23-047-025-00144-001	101000	OLIVAR-SIN VARIEDAD	S	4,01	4,01
3018694	23-047-025-00389-001	101000	OLIVAR-SIN VARIEDAD	S	1,88	1,88
3018729	23-047-027-00133-001	101000	OLIVAR-SIN VARIEDAD	S	0,33	0,33
3018734	23-047-027-00134-001	101000	OLIVAR-SIN VARIEDAD	S	0,37	0,37
3018735	23-047-027-00135-007	101000	OLIVAR-SIN VARIEDAD	S	0,89	0,89
3018607	23-047-027-00136-007	101000	OLIVAR-SIN VARIEDAD	S	0,42	0,42
3018733	23-047-027-00136-008	101000	OLIVAR-SIN VARIEDAD	S	1,27	1,27
3018649	23-047-027-00137-001	101000	OLIVAR-SIN VARIEDAD	S	1,22	1,22
3018615	23-047-027-00138-001	101000	OLIVAR-SIN VARIEDAD	S	0,94	0,94
3018732	23-047-027-00143-001	101000	OLIVAR-SIN VARIEDAD	S	1,55	1,55
3018736	23-047-027-00151-003	101000	OLIVAR-SIN VARIEDAD	S	0,02	0,02
3018664	23-047-027-00153-001	101000	OLIVAR-SIN VARIEDAD	S	0,06	0,06
3018661	23-047-027-00154-001	101000	OLIVAR-SIN VARIEDAD	S	0,03	0,03
3018679	23-047-027-00157-008	101000	OLIVAR-SIN VARIEDAD	S	0,20	0,20
3018676	23-047-027-00158-009	101000	OLIVAR-SIN VARIEDAD	S	0,08	0,08
3018670	23-047-027-00158-010	101000	OLIVAR-SIN VARIEDAD	S	0,12	0,12
3018671	23-047-027-00159-002	101000	OLIVAR-SIN VARIEDAD	S	0,23	0,23
3018669	23-047-027-00160-002	101000	OLIVAR-SIN VARIEDAD	S	0,49	0,49
3018716	23-047-027-00169-001	101000	OLIVAR-SIN VARIEDAD	S	0,03	0,03
3018717	23-047-027-00169-002	101000	OLIVAR-SIN VARIEDAD	S	0,61	0,61
3018666	23-047-027-00170-001	101000	OLIVAR-SIN VARIEDAD	S	0,55	0,55
3018663	23-047-027-00267-003	101000	OLIVAR-SIN VARIEDAD	S	0,11	0,11
3018634	23-047-027-00269-001	101000	OLIVAR-SIN VARIEDAD	S	0,83	0,83
3018633	23-047-027-00271-001	101000	OLIVAR-SIN VARIEDAD	S	0,57	0,57
3018731	23-047-027-00439-002	101000	OLIVAR-SIN VARIEDAD	S	1,34	1,34
3018730	23-047-027-00440-003	101000	OLIVAR-SIN VARIEDAD	S	1,54	1,54
3018675	23-047-027-00440-007	101000	OLIVAR-SIN VARIEDAD	S	0,18	0,18
3018678	23-047-027-00448-001	101000	OLIVAR-SIN VARIEDAD	S	0,86	0,86
3018646	23-047-027-00448-006	101000	OLIVAR-SIN VARIEDAD	S	0,11	0,11
3018645	23-047-027-00450-001	101000	OLIVAR-SIN VARIEDAD	S	0,52	0,52
3018701	23-047-027-00450-004	101000	OLIVAR-SIN VARIEDAD	S	0,81	0,81
3018650	23-047-027-00510-001	101000	OLIVAR-SIN VARIEDAD	S	0,12	0,12
3018652	23-047-027-00511-001	101000	OLIVAR-SIN VARIEDAD	S	0,20	0,20
3018614	23-047-027-00594-002	101000	OLIVAR-SIN VARIEDAD	S	1,09	1,09
3018651	23-047-027-00595-002	101000	OLIVAR-SIN VARIEDAD	S	2,45	2,45
3018668	23-047-027-00595-003	101000	OLIVAR-SIN VARIEDAD	S	0,36	0,36
3018703	23-047-027-00610-001	101000	OLIVAR-SIN VARIEDAD	S	0,16	0,16
3018699	23-047-027-00610-002	101000	OLIVAR-SIN VARIEDAD	S	0,51	0,51

Porcentaje de superficie determinada situada en zonas RAMSAR

PUNTOS: 0,00 0.0%

<b>REF.</b>	<b>REFERENCIA SIGPAC</b>	<b>CULTIVO</b>	<b>DESCRIPCIÓN CULTIVO</b>	<b>S/R</b>	<b>SUP. COMPROM.</b> <b>(ha)</b>	<b>SUP. CUMPLE</b> <b>(ha)</b>
3018631	23-047-001-00046-003	101000	OLIVAR-SIN VARIEDAD	S	0,08	0,00
3018620	23-047-001-00046-004	101000	OLIVAR-SIN VARIEDAD	S	2,73	0,00
3018727	23-047-001-00046-005	101000	OLIVAR-SIN VARIEDAD	S	0,18	0,00
3018686	23-047-001-00046-006	101000	OLIVAR-SIN VARIEDAD	S	3,07	0,00
3018644	23-047-001-00047-001	101000	OLIVAR-SIN VARIEDAD	S	0,46	0,00
3018624	23-047-001-00070-004	101000	OLIVAR-SIN VARIEDAD	S	0,98	0,00
3018622	23-047-001-00077-001	101000	OLIVAR-SIN VARIEDAD	S	0,59	0,00
3018692	23-047-001-00078-001	101000	OLIVAR-SIN VARIEDAD	S	0,41	0,00
3018691	23-047-001-00079-001	101000	OLIVAR-SIN VARIEDAD	S	0,51	0,00
3018695	23-047-001-00080-003	101000	OLIVAR-SIN VARIEDAD	S	0,04	0,00
3018696	23-047-001-00080-004	101000	OLIVAR-SIN VARIEDAD	S	0,12	0,00
3018693	23-047-001-00080-005	101000	OLIVAR-SIN VARIEDAD	S	0,76	0,00
3018616	23-047-001-00081-001	101000	OLIVAR-SIN VARIEDAD	S	1,45	0,00
3018617	23-047-001-00082-002	101000	OLIVAR-SIN VARIEDAD	S	1,32	0,00
3018725	23-047-001-00085-004	101000	OLIVAR-SIN VARIEDAD	S	0,25	0,00
3018719	23-047-001-00086-001	101000	OLIVAR-SIN VARIEDAD	S	0,62	0,00
3018657	23-047-001-00088-002	101000	OLIVAR-SIN VARIEDAD	S	0,84	0,00
3018609	23-047-001-00088-003	101000	OLIVAR-SIN VARIEDAD	S	0,06	0,00
3018689	23-047-001-00090-001	101000	OLIVAR-SIN VARIEDAD	S	0,85	0,00
3018688	23-047-001-00091-001	101000	OLIVAR-SIN VARIEDAD	S	0,40	0,00
3018659	23-047-001-00091-002	101000	OLIVAR-SIN VARIEDAD	S	0,08	0,00
3018687	23-047-001-00092-001	101000	OLIVAR-SIN VARIEDAD	S	0,27	0,00
3018660	23-047-001-00092-002	101000	OLIVAR-SIN VARIEDAD	S	0,04	0,00
3018655	23-047-001-00095-001	101000	OLIVAR-SIN VARIEDAD	S	0,38	0,00
3018656	23-047-001-00096-001	101000	OLIVAR-SIN VARIEDAD	S	0,13	0,00
3018683	23-047-001-00097-005	101000	OLIVAR-SIN VARIEDAD	S	0,12	0,00
3018665	23-047-001-00098-002	101000	OLIVAR-SIN VARIEDAD	S	0,44	0,00
3018690	23-047-001-00099-001	101000	OLIVAR-SIN VARIEDAD	S	0,54	0,00
3018685	23-047-001-00100-001	101000	OLIVAR-SIN VARIEDAD	S	0,33	0,00
3018621	23-047-001-00104-003	101000	OLIVAR-SIN VARIEDAD	S	0,25	0,00
3018684	23-047-001-00104-004	101000	OLIVAR-SIN VARIEDAD	S	0,35	0,00
3018724	23-047-001-00117-002	101000	OLIVAR-SIN VARIEDAD	S	0,79	0,00
3018740	23-047-001-00120-003	101000	OLIVAR-SIN VARIEDAD	S	0,51	0,00
3018628	23-047-001-00120-004	101000	OLIVAR-SIN VARIEDAD	S	2,56	0,00
3018636	23-047-001-00125-002	101000	OLIVAR-SIN VARIEDAD	S	0,11	0,00
3018637	23-047-001-00126-007	101000	OLIVAR-SIN VARIEDAD	S	0,22	0,00
3018625	23-047-001-00128-001	101000	OLIVAR-SIN VARIEDAD	S	0,19	0,00
3018718	23-047-001-00175-001	101000	OLIVAR-SIN VARIEDAD	S	1,03	0,00
3018721	23-047-001-00183-001	101000	OLIVAR-SIN VARIEDAD	S	1,85	0,00
3018722	23-047-001-00184-002	101000	OLIVAR-SIN VARIEDAD	S	1,05	0,00
3018723	23-047-001-00188-003	101000	OLIVAR-SIN VARIEDAD	S	6,26	0,00
3018681	23-047-001-00189-002	101000	OLIVAR-SIN VARIEDAD	S	0,86	0,00
3018698	23-047-001-00189-004	101000	OLIVAR-SIN VARIEDAD	S	0,62	0,00
3018700	23-047-001-00190-004	101000	OLIVAR-SIN VARIEDAD	S	0,32	0,00
3018608	23-047-001-00196-001	101000	OLIVAR-SIN VARIEDAD	S	0,13	0,00
3018623	23-047-001-00201-003	101000	OLIVAR-SIN VARIEDAD	S	1,11	0,00
3018662	23-047-002-00021-004	101000	OLIVAR-SIN VARIEDAD	S	0,45	0,00
3018605	23-047-002-00049-001	101000	OLIVAR-SIN VARIEDAD	S	0,06	0,00
3018606	23-047-002-00051-001	101000	OLIVAR-SIN VARIEDAD	S	0,18	0,00
3018603	23-047-002-00053-001	101000	OLIVAR-SIN VARIEDAD	S	0,13	0,00
3018602	23-047-002-00054-001	101000	OLIVAR-SIN VARIEDAD	S	0,35	0,00
3018707	23-047-002-00080-003	101000	OLIVAR-SIN VARIEDAD	S	0,04	0,00
3018737	23-047-002-00080-003	101000	OLIVAR-SIN VARIEDAD	S	0,07	0,00
3018738	23-047-002-00081-001	101000	OLIVAR-SIN VARIEDAD	S	0,07	0,00
3018630	23-047-002-00083-001	101000	OLIVAR-SIN VARIEDAD	S	0,09	0,00
3018632	23-047-002-00085-001	101000	OLIVAR-SIN VARIEDAD	S	0,40	0,00
3018653	23-047-002-00085-004	101000	OLIVAR-SIN VARIEDAD	S	0,03	0,00

<b>REF.</b>	<b>REFERENCIA SIGPAC</b>	<b>CULTIVO</b>	<b>DESCRIPCIÓN CULTIVO</b>	<b>S/R</b>	<b>SUP. COMPROM.</b> <b>(ha)</b>	<b>SUP. CUMPLE</b> <b>(ha)</b>
3018618	23-047-002-00085-005	101000	OLIVAR-SIN VARIEDAD	S	0,10	0,00
3018613	23-047-002-00085-009	101000	OLIVAR-SIN VARIEDAD	S	0,01	0,00
3018710	23-047-002-00185-003	101000	OLIVAR-SIN VARIEDAD	S	0,15	0,00
3018713	23-047-002-00187-001	101000	OLIVAR-SIN VARIEDAD	S	0,15	0,00
3018739	23-047-002-00188-007	101000	OLIVAR-SIN VARIEDAD	S	0,04	0,00
3018712	23-047-002-00188-008	101000	OLIVAR-SIN VARIEDAD	S	0,19	0,00
3018643	23-047-002-00189-004	101000	OLIVAR-SIN VARIEDAD	S	0,05	0,00
3018635	23-047-002-00189-005	101000	OLIVAR-SIN VARIEDAD	S	0,03	0,00
3018714	23-047-002-00189-006	101000	OLIVAR-SIN VARIEDAD	S	0,21	0,00
3018680	23-047-002-00190-001	101000	OLIVAR-SIN VARIEDAD	S	0,02	0,00
3018648	23-047-002-00190-002	101000	OLIVAR-SIN VARIEDAD	S	0,03	0,00
3018638	23-047-002-00190-003	101000	OLIVAR-SIN VARIEDAD	S	0,06	0,00
3018647	23-047-002-00190-004	101000	OLIVAR-SIN VARIEDAD	S	0,07	0,00
3018677	23-047-002-00190-005	101000	OLIVAR-SIN VARIEDAD	S	0,09	0,00
3018611	23-047-002-00190-009	101000	OLIVAR-SIN VARIEDAD	S	0,02	0,00
3018604	23-047-002-00202-001	101000	OLIVAR-SIN VARIEDAD	S	0,14	0,00
3018711	23-047-002-00217-002	101000	OLIVAR-SIN VARIEDAD	S	0,07	0,00
3018708	23-047-002-00218-003	101000	OLIVAR-SIN VARIEDAD	S	0,18	0,00
3018706	23-047-002-00219-002	101000	OLIVAR-SIN VARIEDAD	S	0,20	0,00
3018705	23-047-002-00224-001	101000	OLIVAR-SIN VARIEDAD	S	0,30	0,00
3018715	23-047-002-00239-002	101000	OLIVAR-SIN VARIEDAD	S	0,19	0,00
3018726	23-047-002-00250-001	101000	OLIVAR-SIN VARIEDAD	S	0,09	0,00
3018639	23-047-025-00027-001	101000	OLIVAR-SIN VARIEDAD	S	1,20	0,00
3018654	23-047-025-00028-004	101000	OLIVAR-SIN VARIEDAD	S	0,45	0,00
3018667	23-047-025-00029-010	101000	OLIVAR-SIN VARIEDAD	S	4,82	0,00
3018728	23-047-025-00128-004	101000	OLIVAR-SIN VARIEDAD	S	2,12	0,00
3018697	23-047-025-00128-006	101000	OLIVAR-SIN VARIEDAD	S	0,91	0,00
3018702	23-047-025-00128-008	101000	OLIVAR-SIN VARIEDAD	S	1,57	0,00
3018673	23-047-025-00144-001	101000	OLIVAR-SIN VARIEDAD	S	4,01	0,00
3018694	23-047-025-00389-001	101000	OLIVAR-SIN VARIEDAD	S	1,88	0,00
3018729	23-047-027-00133-001	101000	OLIVAR-SIN VARIEDAD	S	0,33	0,00
3018734	23-047-027-00134-001	101000	OLIVAR-SIN VARIEDAD	S	0,37	0,00
3018735	23-047-027-00135-007	101000	OLIVAR-SIN VARIEDAD	S	0,89	0,00
3018607	23-047-027-00136-007	101000	OLIVAR-SIN VARIEDAD	S	0,42	0,00
3018733	23-047-027-00136-008	101000	OLIVAR-SIN VARIEDAD	S	1,27	0,00
3018649	23-047-027-00137-001	101000	OLIVAR-SIN VARIEDAD	S	1,22	0,00
3018615	23-047-027-00138-001	101000	OLIVAR-SIN VARIEDAD	S	0,94	0,00
3018732	23-047-027-00143-001	101000	OLIVAR-SIN VARIEDAD	S	1,55	0,00
3018736	23-047-027-00151-003	101000	OLIVAR-SIN VARIEDAD	S	0,02	0,00
3018664	23-047-027-00153-001	101000	OLIVAR-SIN VARIEDAD	S	0,06	0,00
3018661	23-047-027-00154-001	101000	OLIVAR-SIN VARIEDAD	S	0,03	0,00
3018679	23-047-027-00157-008	101000	OLIVAR-SIN VARIEDAD	S	0,20	0,00
3018676	23-047-027-00158-009	101000	OLIVAR-SIN VARIEDAD	S	0,08	0,00
3018670	23-047-027-00158-010	101000	OLIVAR-SIN VARIEDAD	S	0,12	0,00
3018671	23-047-027-00159-002	101000	OLIVAR-SIN VARIEDAD	S	0,23	0,00
3018669	23-047-027-00160-002	101000	OLIVAR-SIN VARIEDAD	S	0,49	0,00
3018716	23-047-027-00169-001	101000	OLIVAR-SIN VARIEDAD	S	0,03	0,00
3018717	23-047-027-00169-002	101000	OLIVAR-SIN VARIEDAD	S	0,61	0,00
3018666	23-047-027-00170-001	101000	OLIVAR-SIN VARIEDAD	S	0,55	0,00
3018663	23-047-027-00267-003	101000	OLIVAR-SIN VARIEDAD	S	0,11	0,00
3018634	23-047-027-00269-001	101000	OLIVAR-SIN VARIEDAD	S	0,83	0,00
3018633	23-047-027-00271-001	101000	OLIVAR-SIN VARIEDAD	S	0,57	0,00
3018731	23-047-027-00439-002	101000	OLIVAR-SIN VARIEDAD	S	1,34	0,00
3018730	23-047-027-00440-003	101000	OLIVAR-SIN VARIEDAD	S	1,54	0,00
3018675	23-047-027-00440-007	101000	OLIVAR-SIN VARIEDAD	S	0,18	0,00
3018678	23-047-027-00448-001	101000	OLIVAR-SIN VARIEDAD	S	0,86	0,00
3018646	23-047-027-00448-006	101000	OLIVAR-SIN VARIEDAD	S	0,11	0,00

<u>REF.</u>	<u>REFERENCIA SIGPAC</u>	<u>CULTIVO</u>	<u>DESCRIPCIÓN CULTIVO</u>	<u>S/R</u>	<u>SUP. COMPROM.</u> <u>(ha)</u>	<u>SUP. CUMPLE</u> <u>(ha)</u>
3018645	23-047-027-00450-001	101000	OLIVAR-SIN VARIEDAD	S	0,52	0,00
3018701	23-047-027-00450-004	101000	OLIVAR-SIN VARIEDAD	S	0,81	0,00
3018650	23-047-027-00510-001	101000	OLIVAR-SIN VARIEDAD	S	0,12	0,00
3018652	23-047-027-00511-001	101000	OLIVAR-SIN VARIEDAD	S	0,20	0,00
3018614	23-047-027-00594-002	101000	OLIVAR-SIN VARIEDAD	S	1,09	0,00
3018651	23-047-027-00595-002	101000	OLIVAR-SIN VARIEDAD	S	2,45	0,00
3018668	23-047-027-00595-003	101000	OLIVAR-SIN VARIEDAD	S	0,36	0,00
3018703	23-047-027-00610-001	101000	OLIVAR-SIN VARIEDAD	S	0,16	0,00
3018699	23-047-027-00610-002	101000	OLIVAR-SIN VARIEDAD	S	0,51	0,00

**Porcentaje de superficie determinada en zonas vulnerables a la contaminación por nitratos****PUNTOS:** 0,00 0.0%

<u>REF.</u>	<u>REFERENCIA SIGPAC</u>	<u>CULTIVO</u>	<u>DESCRIPCIÓN CULTIVO</u>	<u>S/R</u>	<u>SUP. COMPROM.</u> <u>(ha)</u>	<u>SUP. CUMPLE</u> <u>(ha)</u>
3018631	23-047-001-00046-003	101000	OLIVAR-SIN VARIEDAD	S	0,08	0,00
3018620	23-047-001-00046-004	101000	OLIVAR-SIN VARIEDAD	S	2,73	0,00
3018727	23-047-001-00046-005	101000	OLIVAR-SIN VARIEDAD	S	0,18	0,00
3018686	23-047-001-00046-006	101000	OLIVAR-SIN VARIEDAD	S	3,07	0,00
3018644	23-047-001-00047-001	101000	OLIVAR-SIN VARIEDAD	S	0,46	0,00
3018624	23-047-001-00070-004	101000	OLIVAR-SIN VARIEDAD	S	0,98	0,00
3018622	23-047-001-00077-001	101000	OLIVAR-SIN VARIEDAD	S	0,59	0,00
3018692	23-047-001-00078-001	101000	OLIVAR-SIN VARIEDAD	S	0,41	0,00
3018691	23-047-001-00079-001	101000	OLIVAR-SIN VARIEDAD	S	0,51	0,00
3018695	23-047-001-00080-003	101000	OLIVAR-SIN VARIEDAD	S	0,04	0,00
3018696	23-047-001-00080-004	101000	OLIVAR-SIN VARIEDAD	S	0,12	0,00
3018693	23-047-001-00080-005	101000	OLIVAR-SIN VARIEDAD	S	0,76	0,00
3018616	23-047-001-00081-001	101000	OLIVAR-SIN VARIEDAD	S	1,45	0,00
3018617	23-047-001-00082-002	101000	OLIVAR-SIN VARIEDAD	S	1,32	0,00
3018725	23-047-001-00085-004	101000	OLIVAR-SIN VARIEDAD	S	0,25	0,00
3018719	23-047-001-00086-001	101000	OLIVAR-SIN VARIEDAD	S	0,62	0,00
3018657	23-047-001-00088-002	101000	OLIVAR-SIN VARIEDAD	S	0,84	0,00
3018609	23-047-001-00088-003	101000	OLIVAR-SIN VARIEDAD	S	0,06	0,00
3018689	23-047-001-00090-001	101000	OLIVAR-SIN VARIEDAD	S	0,85	0,00
3018688	23-047-001-00091-001	101000	OLIVAR-SIN VARIEDAD	S	0,40	0,00
3018659	23-047-001-00091-002	101000	OLIVAR-SIN VARIEDAD	S	0,08	0,00
3018687	23-047-001-00092-001	101000	OLIVAR-SIN VARIEDAD	S	0,27	0,00
3018660	23-047-001-00092-002	101000	OLIVAR-SIN VARIEDAD	S	0,04	0,00
3018655	23-047-001-00095-001	101000	OLIVAR-SIN VARIEDAD	S	0,38	0,00
3018656	23-047-001-00096-001	101000	OLIVAR-SIN VARIEDAD	S	0,13	0,00
3018683	23-047-001-00097-005	101000	OLIVAR-SIN VARIEDAD	S	0,12	0,00
3018665	23-047-001-00098-002	101000	OLIVAR-SIN VARIEDAD	S	0,44	0,00
3018690	23-047-001-00099-001	101000	OLIVAR-SIN VARIEDAD	S	0,54	0,00
3018685	23-047-001-00100-001	101000	OLIVAR-SIN VARIEDAD	S	0,33	0,00
3018621	23-047-001-00104-003	101000	OLIVAR-SIN VARIEDAD	S	0,25	0,00
3018684	23-047-001-00104-004	101000	OLIVAR-SIN VARIEDAD	S	0,35	0,00
3018724	23-047-001-00117-002	101000	OLIVAR-SIN VARIEDAD	S	0,79	0,00
3018740	23-047-001-00120-003	101000	OLIVAR-SIN VARIEDAD	S	0,51	0,00
3018628	23-047-001-00120-004	101000	OLIVAR-SIN VARIEDAD	S	2,56	0,00
3018636	23-047-001-00125-002	101000	OLIVAR-SIN VARIEDAD	S	0,11	0,00
3018637	23-047-001-00126-007	101000	OLIVAR-SIN VARIEDAD	S	0,22	0,00
3018625	23-047-001-00128-001	101000	OLIVAR-SIN VARIEDAD	S	0,19	0,00
3018718	23-047-001-00175-001	101000	OLIVAR-SIN VARIEDAD	S	1,03	0,00
3018721	23-047-001-00183-001	101000	OLIVAR-SIN VARIEDAD	S	1,85	0,00
3018722	23-047-001-00184-002	101000	OLIVAR-SIN VARIEDAD	S	1,05	0,00
3018723	23-047-001-00188-003	101000	OLIVAR-SIN VARIEDAD	S	6,26	0,00
3018681	23-047-001-00189-002	101000	OLIVAR-SIN VARIEDAD	S	0,86	0,00

<u>REF.</u>	<u>REFERENCIA SIGPAC</u>	<u>CULTIVO</u>	<u>DESCRIPCIÓN CULTIVO</u>	<u>S/R</u>	<u>SUP. COMPROM.</u> <u>(ha)</u>	<u>SUP. CUMPLE</u> <u>(ha)</u>
3018698	23-047-001-00189-004	101000	OLIVAR-SIN VARIEDAD	S	0,62	0,00
3018700	23-047-001-00190-004	101000	OLIVAR-SIN VARIEDAD	S	0,32	0,00
3018608	23-047-001-00196-001	101000	OLIVAR-SIN VARIEDAD	S	0,13	0,00
3018623	23-047-001-00201-003	101000	OLIVAR-SIN VARIEDAD	S	1,11	0,00
3018662	23-047-002-00021-004	101000	OLIVAR-SIN VARIEDAD	S	0,45	0,00
3018605	23-047-002-00049-001	101000	OLIVAR-SIN VARIEDAD	S	0,06	0,00
3018606	23-047-002-00051-001	101000	OLIVAR-SIN VARIEDAD	S	0,18	0,00
3018603	23-047-002-00053-001	101000	OLIVAR-SIN VARIEDAD	S	0,13	0,00
3018602	23-047-002-00054-001	101000	OLIVAR-SIN VARIEDAD	S	0,35	0,00
3018737	23-047-002-00080-003	101000	OLIVAR-SIN VARIEDAD	S	0,07	0,00
3018707	23-047-002-00080-003	101000	OLIVAR-SIN VARIEDAD	S	0,04	0,00
3018738	23-047-002-00081-001	101000	OLIVAR-SIN VARIEDAD	S	0,07	0,00
3018630	23-047-002-00083-001	101000	OLIVAR-SIN VARIEDAD	S	0,09	0,00
3018632	23-047-002-00085-001	101000	OLIVAR-SIN VARIEDAD	S	0,40	0,00
3018653	23-047-002-00085-004	101000	OLIVAR-SIN VARIEDAD	S	0,03	0,00
3018618	23-047-002-00085-005	101000	OLIVAR-SIN VARIEDAD	S	0,10	0,00
3018613	23-047-002-00085-009	101000	OLIVAR-SIN VARIEDAD	S	0,01	0,00
3018710	23-047-002-00185-003	101000	OLIVAR-SIN VARIEDAD	S	0,15	0,00
3018713	23-047-002-00187-001	101000	OLIVAR-SIN VARIEDAD	S	0,15	0,00
3018739	23-047-002-00188-007	101000	OLIVAR-SIN VARIEDAD	S	0,04	0,00
3018712	23-047-002-00188-008	101000	OLIVAR-SIN VARIEDAD	S	0,19	0,00
3018643	23-047-002-00189-004	101000	OLIVAR-SIN VARIEDAD	S	0,05	0,00
3018635	23-047-002-00189-005	101000	OLIVAR-SIN VARIEDAD	S	0,03	0,00
3018714	23-047-002-00189-006	101000	OLIVAR-SIN VARIEDAD	S	0,21	0,00
3018680	23-047-002-00190-001	101000	OLIVAR-SIN VARIEDAD	S	0,02	0,00
3018648	23-047-002-00190-002	101000	OLIVAR-SIN VARIEDAD	S	0,03	0,00
3018638	23-047-002-00190-003	101000	OLIVAR-SIN VARIEDAD	S	0,06	0,00
3018647	23-047-002-00190-004	101000	OLIVAR-SIN VARIEDAD	S	0,07	0,00
3018677	23-047-002-00190-005	101000	OLIVAR-SIN VARIEDAD	S	0,09	0,00
3018611	23-047-002-00190-009	101000	OLIVAR-SIN VARIEDAD	S	0,02	0,00
3018604	23-047-002-00202-001	101000	OLIVAR-SIN VARIEDAD	S	0,14	0,00
3018711	23-047-002-00217-002	101000	OLIVAR-SIN VARIEDAD	S	0,07	0,00
3018708	23-047-002-00218-003	101000	OLIVAR-SIN VARIEDAD	S	0,18	0,00
3018706	23-047-002-00219-002	101000	OLIVAR-SIN VARIEDAD	S	0,20	0,00
3018705	23-047-002-00224-001	101000	OLIVAR-SIN VARIEDAD	S	0,30	0,00
3018715	23-047-002-00239-002	101000	OLIVAR-SIN VARIEDAD	S	0,19	0,00
3018726	23-047-002-00250-001	101000	OLIVAR-SIN VARIEDAD	S	0,09	0,00
3018639	23-047-025-00027-001	101000	OLIVAR-SIN VARIEDAD	S	1,20	0,00
3018654	23-047-025-00028-004	101000	OLIVAR-SIN VARIEDAD	S	0,45	0,00
3018667	23-047-025-00029-010	101000	OLIVAR-SIN VARIEDAD	S	4,82	0,00
3018728	23-047-025-00128-004	101000	OLIVAR-SIN VARIEDAD	S	2,12	0,00
3018697	23-047-025-00128-006	101000	OLIVAR-SIN VARIEDAD	S	0,91	0,00
3018702	23-047-025-00128-008	101000	OLIVAR-SIN VARIEDAD	S	1,57	0,00
3018673	23-047-025-00144-001	101000	OLIVAR-SIN VARIEDAD	S	4,01	0,00
3018694	23-047-025-00389-001	101000	OLIVAR-SIN VARIEDAD	S	1,88	0,00
3018729	23-047-027-00133-001	101000	OLIVAR-SIN VARIEDAD	S	0,33	0,00
3018734	23-047-027-00134-001	101000	OLIVAR-SIN VARIEDAD	S	0,37	0,00
3018735	23-047-027-00135-007	101000	OLIVAR-SIN VARIEDAD	S	0,89	0,00
3018607	23-047-027-00136-007	101000	OLIVAR-SIN VARIEDAD	S	0,42	0,00
3018733	23-047-027-00136-008	101000	OLIVAR-SIN VARIEDAD	S	1,27	0,00
3018649	23-047-027-00137-001	101000	OLIVAR-SIN VARIEDAD	S	1,22	0,00
3018615	23-047-027-00138-001	101000	OLIVAR-SIN VARIEDAD	S	0,94	0,00
3018732	23-047-027-00143-001	101000	OLIVAR-SIN VARIEDAD	S	1,55	0,00
3018736	23-047-027-00151-003	101000	OLIVAR-SIN VARIEDAD	S	0,02	0,00
3018664	23-047-027-00153-001	101000	OLIVAR-SIN VARIEDAD	S	0,06	0,00
3018661	23-047-027-00154-001	101000	OLIVAR-SIN VARIEDAD	S	0,03	0,00
3018679	23-047-027-00157-008	101000	OLIVAR-SIN VARIEDAD	S	0,20	0,00

REF.	REFERENCIA SIGPAC	CULTIVO	DESCRIPCIÓN CULTIVO	S/R	SUP.	SUP.
					COMPROM.	CUMPLE
					(ha)	(ha)
3018676	23-047-027-00158-009	101000	OLIVAR-SIN VARIEDAD	S	0,08	0,00
3018670	23-047-027-00158-010	101000	OLIVAR-SIN VARIEDAD	S	0,12	0,00
3018671	23-047-027-00159-002	101000	OLIVAR-SIN VARIEDAD	S	0,23	0,00
3018669	23-047-027-00160-002	101000	OLIVAR-SIN VARIEDAD	S	0,49	0,00
3018716	23-047-027-00169-001	101000	OLIVAR-SIN VARIEDAD	S	0,03	0,00
3018717	23-047-027-00169-002	101000	OLIVAR-SIN VARIEDAD	S	0,61	0,00
3018666	23-047-027-00170-001	101000	OLIVAR-SIN VARIEDAD	S	0,55	0,00
3018663	23-047-027-00267-003	101000	OLIVAR-SIN VARIEDAD	S	0,11	0,00
3018634	23-047-027-00269-001	101000	OLIVAR-SIN VARIEDAD	S	0,83	0,00
3018633	23-047-027-00271-001	101000	OLIVAR-SIN VARIEDAD	S	0,57	0,00
3018731	23-047-027-00439-002	101000	OLIVAR-SIN VARIEDAD	S	1,34	0,00
3018730	23-047-027-00440-003	101000	OLIVAR-SIN VARIEDAD	S	1,54	0,00
3018675	23-047-027-00440-007	101000	OLIVAR-SIN VARIEDAD	S	0,18	0,00
3018678	23-047-027-00448-001	101000	OLIVAR-SIN VARIEDAD	S	0,86	0,00
3018646	23-047-027-00448-006	101000	OLIVAR-SIN VARIEDAD	S	0,11	0,00
3018645	23-047-027-00450-001	101000	OLIVAR-SIN VARIEDAD	S	0,52	0,00
3018701	23-047-027-00450-004	101000	OLIVAR-SIN VARIEDAD	S	0,81	0,00
3018650	23-047-027-00510-001	101000	OLIVAR-SIN VARIEDAD	S	0,12	0,00
3018652	23-047-027-00511-001	101000	OLIVAR-SIN VARIEDAD	S	0,20	0,00
3018614	23-047-027-00594-002	101000	OLIVAR-SIN VARIEDAD	S	1,09	0,00
3018651	23-047-027-00595-002	101000	OLIVAR-SIN VARIEDAD	S	2,45	0,00
3018668	23-047-027-00595-003	101000	OLIVAR-SIN VARIEDAD	S	0,36	0,00
3018703	23-047-027-00610-001	101000	OLIVAR-SIN VARIEDAD	S	0,16	0,00
3018699	23-047-027-00610-002	101000	OLIVAR-SIN VARIEDAD	S	0,51	0,00

## Mayor pendiente media

PUNTOS: 3,00 44.52%

REF.	REFERENCIA SIGPAC	CULTIVO	DESCRIPCIÓN CULTIVO	S/R	PENDIENTE	SUP.
					MEDIA (%)	COMPROM.
					(%)	(ha)
3018631	23-047-001-00046-003	101000	OLIVAR-SIN VARIEDAD	S	56,68	0,08
3018620	23-047-001-00046-004	101000	OLIVAR-SIN VARIEDAD	S	37,79	2,73
3018727	23-047-001-00046-005	101000	OLIVAR-SIN VARIEDAD	S	35,88	0,18
3018686	23-047-001-00046-006	101000	OLIVAR-SIN VARIEDAD	S	35,43	3,07
3018644	23-047-001-00047-001	101000	OLIVAR-SIN VARIEDAD	S	35,97	0,46
3018624	23-047-001-00070-004	101000	OLIVAR-SIN VARIEDAD	S	56,68	0,98
3018622	23-047-001-00077-001	101000	OLIVAR-SIN VARIEDAD	S	51,21	0,59
3018692	23-047-001-00078-001	101000	OLIVAR-SIN VARIEDAD	S	49,41	0,41
3018691	23-047-001-00079-001	101000	OLIVAR-SIN VARIEDAD	S	38,07	0,51
3018695	23-047-001-00080-003	101000	OLIVAR-SIN VARIEDAD	S	39,62	0,04
3018696	23-047-001-00080-004	101000	OLIVAR-SIN VARIEDAD	S	48,07	0,12
3018693	23-047-001-00080-005	101000	OLIVAR-SIN VARIEDAD	S	26,33	0,76
3018616	23-047-001-00081-001	101000	OLIVAR-SIN VARIEDAD	S	47,42	1,45
3018617	23-047-001-00082-002	101000	OLIVAR-SIN VARIEDAD	S	48,93	1,32
3018725	23-047-001-00085-004	101000	OLIVAR-SIN VARIEDAD	S	50,05	0,25
3018719	23-047-001-00086-001	101000	OLIVAR-SIN VARIEDAD	S	47,35	0,62
3018657	23-047-001-00088-002	101000	OLIVAR-SIN VARIEDAD	S	41,79	0,84
3018609	23-047-001-00088-003	101000	OLIVAR-SIN VARIEDAD	S	46,12	0,06
3018689	23-047-001-00090-001	101000	OLIVAR-SIN VARIEDAD	S	39,79	0,85
3018688	23-047-001-00091-001	101000	OLIVAR-SIN VARIEDAD	S	39,74	0,40
3018659	23-047-001-00091-002	101000	OLIVAR-SIN VARIEDAD	S	45,48	0,08
3018687	23-047-001-00092-001	101000	OLIVAR-SIN VARIEDAD	S	38,91	0,27
3018660	23-047-001-00092-002	101000	OLIVAR-SIN VARIEDAD	S	45,61	0,04
3018655	23-047-001-00095-001	101000	OLIVAR-SIN VARIEDAD	S	43,88	0,38
3018656	23-047-001-00096-001	101000	OLIVAR-SIN VARIEDAD	S	50,98	0,13
3018683	23-047-001-00097-005	101000	OLIVAR-SIN VARIEDAD	S	56,10	0,12
3018665	23-047-001-00098-002	101000	OLIVAR-SIN VARIEDAD	S	54,52	0,44

REF.	REFERENCIA SIGPAC	CULTIVO	DESCRIPCIÓN CULTIVO	S/R	PENDIENTE	SUP.
					MEDIA (%)	COMPROM. (ha)
3018690	23-047-001-00099-001	101000	OLIVAR-SIN VARIEDAD	S	50,63	0,54
3018685	23-047-001-00100-001	101000	OLIVAR-SIN VARIEDAD	S	48,17	0,33
3018621	23-047-001-00104-003	101000	OLIVAR-SIN VARIEDAD	S	60,18	0,25
3018684	23-047-001-00104-004	101000	OLIVAR-SIN VARIEDAD	S	54,73	0,35
3018724	23-047-001-00117-002	101000	OLIVAR-SIN VARIEDAD	S	44,32	0,79
3018740	23-047-001-00120-003	101000	OLIVAR-SIN VARIEDAD	S	30,56	0,51
3018628	23-047-001-00120-004	101000	OLIVAR-SIN VARIEDAD	S	55,28	2,56
3018636	23-047-001-00125-002	101000	OLIVAR-SIN VARIEDAD	S	62,26	0,11
3018637	23-047-001-00126-007	101000	OLIVAR-SIN VARIEDAD	S	50,98	0,22
3018625	23-047-001-00128-001	101000	OLIVAR-SIN VARIEDAD	S	54,57	0,19
3018718	23-047-001-00175-001	101000	OLIVAR-SIN VARIEDAD	S	45,17	1,03
3018721	23-047-001-00183-001	101000	OLIVAR-SIN VARIEDAD	S	39,57	1,85
3018722	23-047-001-00184-002	101000	OLIVAR-SIN VARIEDAD	S	50,08	1,05
3018723	23-047-001-00188-003	101000	OLIVAR-SIN VARIEDAD	S	43,11	6,26
3018681	23-047-001-00189-002	101000	OLIVAR-SIN VARIEDAD	S	36,12	0,86
3018698	23-047-001-00189-004	101000	OLIVAR-SIN VARIEDAD	S	35,78	0,62
3018700	23-047-001-00190-004	101000	OLIVAR-SIN VARIEDAD	S	32,34	0,32
3018608	23-047-001-00196-001	101000	OLIVAR-SIN VARIEDAD	S	40,49	0,13
3018623	23-047-001-00201-003	101000	OLIVAR-SIN VARIEDAD	S	42,11	1,11
3018662	23-047-002-00021-004	101000	OLIVAR-SIN VARIEDAD	S	25,69	0,45
3018605	23-047-002-00049-001	101000	OLIVAR-SIN VARIEDAD	S	35,69	0,06
3018606	23-047-002-00051-001	101000	OLIVAR-SIN VARIEDAD	S	37,66	0,18
3018603	23-047-002-00053-001	101000	OLIVAR-SIN VARIEDAD	S	52,96	0,13
3018602	23-047-002-00054-001	101000	OLIVAR-SIN VARIEDAD	S	45,27	0,35
3018737	23-047-002-00080-003	101000	OLIVAR-SIN VARIEDAD	S	49,45	0,07
3018707	23-047-002-00080-003	101000	OLIVAR-SIN VARIEDAD	S	49,45	0,04
3018738	23-047-002-00081-001	101000	OLIVAR-SIN VARIEDAD	S	57,84	0,07
3018630	23-047-002-00083-001	101000	OLIVAR-SIN VARIEDAD	S	49,20	0,09
3018632	23-047-002-00085-001	101000	OLIVAR-SIN VARIEDAD	S	35,16	0,40
3018653	23-047-002-00085-004	101000	OLIVAR-SIN VARIEDAD	S	26,11	0,03
3018618	23-047-002-00085-005	101000	OLIVAR-SIN VARIEDAD	S	31,01	0,10
3018613	23-047-002-00085-009	101000	OLIVAR-SIN VARIEDAD	S	42,80	0,01
3018710	23-047-002-00185-003	101000	OLIVAR-SIN VARIEDAD	S	28,60	0,15
3018713	23-047-002-00187-001	101000	OLIVAR-SIN VARIEDAD	S	27,49	0,15
3018739	23-047-002-00188-007	101000	OLIVAR-SIN VARIEDAD	S	121,28	0,04
3018712	23-047-002-00188-008	101000	OLIVAR-SIN VARIEDAD	S	36,13	0,19
3018643	23-047-002-00189-004	101000	OLIVAR-SIN VARIEDAD	S	39,96	0,05
3018635	23-047-002-00189-005	101000	OLIVAR-SIN VARIEDAD	S	129,78	0,03
3018714	23-047-002-00189-006	101000	OLIVAR-SIN VARIEDAD	S	43,54	0,21
3018680	23-047-002-00190-001	101000	OLIVAR-SIN VARIEDAD	S	84,46	0,02
3018648	23-047-002-00190-002	101000	OLIVAR-SIN VARIEDAD	S	91,42	0,03
3018638	23-047-002-00190-003	101000	OLIVAR-SIN VARIEDAD	S	50,20	0,06
3018647	23-047-002-00190-004	101000	OLIVAR-SIN VARIEDAD	S	74,65	0,07
3018677	23-047-002-00190-005	101000	OLIVAR-SIN VARIEDAD	S	46,29	0,09
3018611	23-047-002-00190-009	101000	OLIVAR-SIN VARIEDAD	S	32,36	0,02
3018604	23-047-002-00202-001	101000	OLIVAR-SIN VARIEDAD	S	53,63	0,14
3018711	23-047-002-00217-002	101000	OLIVAR-SIN VARIEDAD	S	51,13	0,07
3018708	23-047-002-00218-003	101000	OLIVAR-SIN VARIEDAD	S	35,33	0,18
3018706	23-047-002-00219-002	101000	OLIVAR-SIN VARIEDAD	S	23,98	0,20
3018705	23-047-002-00224-001	101000	OLIVAR-SIN VARIEDAD	S	44,08	0,30
3018715	23-047-002-00239-002	101000	OLIVAR-SIN VARIEDAD	S	49,36	0,19
3018726	23-047-002-00250-001	101000	OLIVAR-SIN VARIEDAD	S	52,95	0,09
3018639	23-047-025-00027-001	101000	OLIVAR-SIN VARIEDAD	S	42,08	1,20
3018654	23-047-025-00028-004	101000	OLIVAR-SIN VARIEDAD	S	36,44	0,45
3018667	23-047-025-00029-010	101000	OLIVAR-SIN VARIEDAD	S	34,33	4,82
3018728	23-047-025-00128-004	101000	OLIVAR-SIN VARIEDAD	S	50,58	2,12
3018697	23-047-025-00128-006	101000	OLIVAR-SIN VARIEDAD	S	46,51	0,91

REF.	REFERENCIA SIGPAC	CULTIVO	DESCRIPCIÓN CULTIVO	S/R	SUP. COMPROM.	
					PENDIENTE MEDIA (%)	(ha)
3018702	23-047-025-00128-008	101000	OLIVAR-SIN VARIEDAD	S	51,39	1,57
3018673	23-047-025-00144-001	101000	OLIVAR-SIN VARIEDAD	S	43,76	4,01
3018694	23-047-025-00389-001	101000	OLIVAR-SIN VARIEDAD	S	50,69	1,88
3018729	23-047-027-00133-001	101000	OLIVAR-SIN VARIEDAD	S	44,61	0,33
3018734	23-047-027-00134-001	101000	OLIVAR-SIN VARIEDAD	S	49,30	0,37
3018735	23-047-027-00135-007	101000	OLIVAR-SIN VARIEDAD	S	43,55	0,89
3018607	23-047-027-00136-007	101000	OLIVAR-SIN VARIEDAD	S	50,15	0,42
3018733	23-047-027-00136-008	101000	OLIVAR-SIN VARIEDAD	S	46,32	1,27
3018649	23-047-027-00137-001	101000	OLIVAR-SIN VARIEDAD	S	41,68	1,22
3018615	23-047-027-00138-001	101000	OLIVAR-SIN VARIEDAD	S	51,80	0,94
3018732	23-047-027-00143-001	101000	OLIVAR-SIN VARIEDAD	S	43,45	1,55
3018736	23-047-027-00151-003	101000	OLIVAR-SIN VARIEDAD	S	59,08	0,02
3018664	23-047-027-00153-001	101000	OLIVAR-SIN VARIEDAD	S	46,31	0,06
3018661	23-047-027-00154-001	101000	OLIVAR-SIN VARIEDAD	S	60,07	0,03
3018679	23-047-027-00157-008	101000	OLIVAR-SIN VARIEDAD	S	38,60	0,20
3018676	23-047-027-00158-009	101000	OLIVAR-SIN VARIEDAD	S	66,48	0,08
3018670	23-047-027-00158-010	101000	OLIVAR-SIN VARIEDAD	S	68,10	0,12
3018671	23-047-027-00159-002	101000	OLIVAR-SIN VARIEDAD	S	73,37	0,23
3018669	23-047-027-00160-002	101000	OLIVAR-SIN VARIEDAD	S	63,14	0,49
3018716	23-047-027-00169-001	101000	OLIVAR-SIN VARIEDAD	S	54,93	0,03
3018717	23-047-027-00169-002	101000	OLIVAR-SIN VARIEDAD	S	49,30	0,61
3018666	23-047-027-00170-001	101000	OLIVAR-SIN VARIEDAD	S	56,84	0,55
3018663	23-047-027-00267-003	101000	OLIVAR-SIN VARIEDAD	S	44,45	0,11
3018634	23-047-027-00269-001	101000	OLIVAR-SIN VARIEDAD	S	51,85	0,83
3018633	23-047-027-00271-001	101000	OLIVAR-SIN VARIEDAD	S	42,33	0,57
3018731	23-047-027-00439-002	101000	OLIVAR-SIN VARIEDAD	S	40,06	1,34
3018730	23-047-027-00440-003	101000	OLIVAR-SIN VARIEDAD	S	39,06	1,54
3018675	23-047-027-00440-007	101000	OLIVAR-SIN VARIEDAD	S	52,89	0,18
3018678	23-047-027-00448-001	101000	OLIVAR-SIN VARIEDAD	S	62,87	0,86
3018646	23-047-027-00448-006	101000	OLIVAR-SIN VARIEDAD	S	59,40	0,11
3018645	23-047-027-00450-001	101000	OLIVAR-SIN VARIEDAD	S	49,72	0,52
3018701	23-047-027-00450-004	101000	OLIVAR-SIN VARIEDAD	S	61,58	0,81
3018650	23-047-027-00510-001	101000	OLIVAR-SIN VARIEDAD	S	48,16	0,12
3018652	23-047-027-00511-001	101000	OLIVAR-SIN VARIEDAD	S	41,66	0,20
3018614	23-047-027-00594-002	101000	OLIVAR-SIN VARIEDAD	S	56,23	1,09
3018651	23-047-027-00595-002	101000	OLIVAR-SIN VARIEDAD	S	40,92	2,45
3018668	23-047-027-00595-003	101000	OLIVAR-SIN VARIEDAD	S	29,57	0,36
3018703	23-047-027-00610-001	101000	OLIVAR-SIN VARIEDAD	S	58,73	0,16
3018699	23-047-027-00610-002	101000	OLIVAR-SIN VARIEDAD	S	50,95	0,51

## Porcentaje de superficie determinada en Red Natura 2000

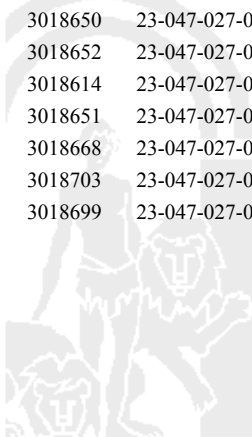
PUNTOS: 1,06 5.85%

REF.	REFERENCIA SIGPAC	CULTIVO	DESCRIPCIÓN CULTIVO	S/R	SUP. COMPROM.		SUP. CUMPLE	
					(ha)	(ha)	(ha)	(ha)
3018631	23-047-001-00046-003	101000	OLIVAR-SIN VARIEDAD	S	0,08	0,00	0,08	0,00
3018620	23-047-001-00046-004	101000	OLIVAR-SIN VARIEDAD	S	2,73	0,00	2,73	0,00
3018727	23-047-001-00046-005	101000	OLIVAR-SIN VARIEDAD	S	0,18	0,00	0,18	0,00
3018686	23-047-001-00046-006	101000	OLIVAR-SIN VARIEDAD	S	3,07	0,00	3,07	0,00
3018644	23-047-001-00047-001	101000	OLIVAR-SIN VARIEDAD	S	0,46	0,00	0,46	0,00
3018624	23-047-001-00070-004	101000	OLIVAR-SIN VARIEDAD	S	0,98	0,00	0,98	0,00
3018622	23-047-001-00077-001	101000	OLIVAR-SIN VARIEDAD	S	0,59	0,00	0,59	0,00
3018692	23-047-001-00078-001	101000	OLIVAR-SIN VARIEDAD	S	0,41	0,00	0,41	0,00
3018691	23-047-001-00079-001	101000	OLIVAR-SIN VARIEDAD	S	0,51	0,00	0,51	0,00
3018695	23-047-001-00080-003	101000	OLIVAR-SIN VARIEDAD	S	0,04	0,00	0,04	0,00
3018696	23-047-001-00080-004	101000	OLIVAR-SIN VARIEDAD	S	0,12	0,00	0,12	0,00
3018693	23-047-001-00080-005	101000	OLIVAR-SIN VARIEDAD	S	0,76	0,00	0,76	0,00



REF.	REFERENCIA SIGPAC	CULTIVO	DESCRIPCIÓN CULTIVO	S/R	SUP.	SUP.
					COMPROM.	CUMPLE
					(ha)	(ha)
3018616	23-047-001-00081-001	101000	OLIVAR-SIN VARIEDAD	S	1,45	0,00
3018617	23-047-001-00082-002	101000	OLIVAR-SIN VARIEDAD	S	1,32	0,00
3018725	23-047-001-00085-004	101000	OLIVAR-SIN VARIEDAD	S	0,25	0,00
3018719	23-047-001-00086-001	101000	OLIVAR-SIN VARIEDAD	S	0,62	0,00
3018657	23-047-001-00088-002	101000	OLIVAR-SIN VARIEDAD	S	0,84	0,00
3018609	23-047-001-00088-003	101000	OLIVAR-SIN VARIEDAD	S	0,06	0,00
3018689	23-047-001-00090-001	101000	OLIVAR-SIN VARIEDAD	S	0,85	0,00
3018688	23-047-001-00091-001	101000	OLIVAR-SIN VARIEDAD	S	0,40	0,00
3018659	23-047-001-00091-002	101000	OLIVAR-SIN VARIEDAD	S	0,08	0,00
3018687	23-047-001-00092-001	101000	OLIVAR-SIN VARIEDAD	S	0,27	0,00
3018660	23-047-001-00092-002	101000	OLIVAR-SIN VARIEDAD	S	0,04	0,00
3018655	23-047-001-00095-001	101000	OLIVAR-SIN VARIEDAD	S	0,38	0,00
3018656	23-047-001-00096-001	101000	OLIVAR-SIN VARIEDAD	S	0,13	0,00
3018683	23-047-001-00097-005	101000	OLIVAR-SIN VARIEDAD	S	0,12	0,00
3018665	23-047-001-00098-002	101000	OLIVAR-SIN VARIEDAD	S	0,44	0,00
3018690	23-047-001-00099-001	101000	OLIVAR-SIN VARIEDAD	S	0,54	0,00
3018685	23-047-001-00100-001	101000	OLIVAR-SIN VARIEDAD	S	0,33	0,00
3018621	23-047-001-00104-003	101000	OLIVAR-SIN VARIEDAD	S	0,25	0,00
3018684	23-047-001-00104-004	101000	OLIVAR-SIN VARIEDAD	S	0,35	0,00
3018724	23-047-001-00117-002	101000	OLIVAR-SIN VARIEDAD	S	0,79	0,00
3018740	23-047-001-00120-003	101000	OLIVAR-SIN VARIEDAD	S	0,51	0,00
3018628	23-047-001-00120-004	101000	OLIVAR-SIN VARIEDAD	S	2,56	0,00
3018636	23-047-001-00125-002	101000	OLIVAR-SIN VARIEDAD	S	0,11	0,00
3018637	23-047-001-00126-007	101000	OLIVAR-SIN VARIEDAD	S	0,22	0,00
3018625	23-047-001-00128-001	101000	OLIVAR-SIN VARIEDAD	S	0,19	0,00
3018718	23-047-001-00175-001	101000	OLIVAR-SIN VARIEDAD	S	1,03	0,00
3018721	23-047-001-00183-001	101000	OLIVAR-SIN VARIEDAD	S	1,85	0,00
3018722	23-047-001-00184-002	101000	OLIVAR-SIN VARIEDAD	S	1,05	0,00
3018723	23-047-001-00188-003	101000	OLIVAR-SIN VARIEDAD	S	6,26	0,00
3018681	23-047-001-00189-002	101000	OLIVAR-SIN VARIEDAD	S	0,86	0,00
3018698	23-047-001-00189-004	101000	OLIVAR-SIN VARIEDAD	S	0,62	0,00
3018700	23-047-001-00190-004	101000	OLIVAR-SIN VARIEDAD	S	0,32	0,00
3018608	23-047-001-00196-001	101000	OLIVAR-SIN VARIEDAD	S	0,13	0,00
3018623	23-047-001-00201-003	101000	OLIVAR-SIN VARIEDAD	S	1,11	0,00
3018662	23-047-002-00021-004	101000	OLIVAR-SIN VARIEDAD	S	0,45	0,00
3018605	23-047-002-00049-001	101000	OLIVAR-SIN VARIEDAD	S	0,06	0,00
3018606	23-047-002-00051-001	101000	OLIVAR-SIN VARIEDAD	S	0,18	0,00
3018603	23-047-002-00053-001	101000	OLIVAR-SIN VARIEDAD	S	0,13	0,00
3018602	23-047-002-00054-001	101000	OLIVAR-SIN VARIEDAD	S	0,35	0,00
3018737	23-047-002-00080-003	101000	OLIVAR-SIN VARIEDAD	S	0,07	0,00
3018707	23-047-002-00080-003	101000	OLIVAR-SIN VARIEDAD	S	0,04	0,00
3018738	23-047-002-00081-001	101000	OLIVAR-SIN VARIEDAD	S	0,07	0,00
3018630	23-047-002-00083-001	101000	OLIVAR-SIN VARIEDAD	S	0,09	0,00
3018632	23-047-002-00085-001	101000	OLIVAR-SIN VARIEDAD	S	0,40	0,00
3018653	23-047-002-00085-004	101000	OLIVAR-SIN VARIEDAD	S	0,03	0,00
3018618	23-047-002-00085-005	101000	OLIVAR-SIN VARIEDAD	S	0,10	0,00
3018613	23-047-002-00085-009	101000	OLIVAR-SIN VARIEDAD	S	0,01	0,00
3018710	23-047-002-00185-003	101000	OLIVAR-SIN VARIEDAD	S	0,15	0,00
3018713	23-047-002-00187-001	101000	OLIVAR-SIN VARIEDAD	S	0,15	0,00
3018739	23-047-002-00188-007	101000	OLIVAR-SIN VARIEDAD	S	0,04	0,00
3018712	23-047-002-00188-008	101000	OLIVAR-SIN VARIEDAD	S	0,19	0,00
3018643	23-047-002-00189-004	101000	OLIVAR-SIN VARIEDAD	S	0,05	0,00
3018635	23-047-002-00189-005	101000	OLIVAR-SIN VARIEDAD	S	0,03	0,00
3018714	23-047-002-00189-006	101000	OLIVAR-SIN VARIEDAD	S	0,21	0,00
3018680	23-047-002-00190-001	101000	OLIVAR-SIN VARIEDAD	S	0,02	0,00
3018648	23-047-002-00190-002	101000	OLIVAR-SIN VARIEDAD	S	0,03	0,00
3018638	23-047-002-00190-003	101000	OLIVAR-SIN VARIEDAD	S	0,06	0,00

REF.	REFERENCIA SIGPAC	CULTIVO	DESCRIPCIÓN CULTIVO	S/R	SUP.	SUP.
					COMPROM.	CUMPLE
					(ha)	(ha)
3018647	23-047-002-00190-004	101000	OLIVAR-SIN VARIEDAD	S	0,07	0,00
3018677	23-047-002-00190-005	101000	OLIVAR-SIN VARIEDAD	S	0,09	0,00
3018611	23-047-002-00190-009	101000	OLIVAR-SIN VARIEDAD	S	0,02	0,00
3018604	23-047-002-00202-001	101000	OLIVAR-SIN VARIEDAD	S	0,14	0,00
3018711	23-047-002-00217-002	101000	OLIVAR-SIN VARIEDAD	S	0,07	0,00
3018708	23-047-002-00218-003	101000	OLIVAR-SIN VARIEDAD	S	0,18	0,00
3018706	23-047-002-00219-002	101000	OLIVAR-SIN VARIEDAD	S	0,20	0,00
3018705	23-047-002-00224-001	101000	OLIVAR-SIN VARIEDAD	S	0,30	0,00
3018715	23-047-002-00239-002	101000	OLIVAR-SIN VARIEDAD	S	0,19	0,00
3018726	23-047-002-00250-001	101000	OLIVAR-SIN VARIEDAD	S	0,09	0,00
3018639	23-047-025-00027-001	101000	OLIVAR-SIN VARIEDAD	S	1,20	0,00
3018654	23-047-025-00028-004	101000	OLIVAR-SIN VARIEDAD	S	0,45	0,00
3018667	23-047-025-00029-010	101000	OLIVAR-SIN VARIEDAD	S	4,82	0,00
3018728	23-047-025-00128-004	101000	OLIVAR-SIN VARIEDAD	S	2,12	2,12
3018697	23-047-025-00128-006	101000	OLIVAR-SIN VARIEDAD	S	0,91	0,91
3018702	23-047-025-00128-008	101000	OLIVAR-SIN VARIEDAD	S	1,57	1,57
3018673	23-047-025-00144-001	101000	OLIVAR-SIN VARIEDAD	S	4,01	0,00
3018694	23-047-025-00389-001	101000	OLIVAR-SIN VARIEDAD	S	1,88	0,00
3018729	23-047-027-00133-001	101000	OLIVAR-SIN VARIEDAD	S	0,33	0,00
3018734	23-047-027-00134-001	101000	OLIVAR-SIN VARIEDAD	S	0,37	0,00
3018735	23-047-027-00135-007	101000	OLIVAR-SIN VARIEDAD	S	0,89	0,00
3018607	23-047-027-00136-007	101000	OLIVAR-SIN VARIEDAD	S	0,42	0,00
3018733	23-047-027-00136-008	101000	OLIVAR-SIN VARIEDAD	S	1,27	0,00
3018649	23-047-027-00137-001	101000	OLIVAR-SIN VARIEDAD	S	1,22	0,00
3018615	23-047-027-00138-001	101000	OLIVAR-SIN VARIEDAD	S	0,94	0,00
3018732	23-047-027-00143-001	101000	OLIVAR-SIN VARIEDAD	S	1,55	0,00
3018736	23-047-027-00151-003	101000	OLIVAR-SIN VARIEDAD	S	0,02	0,00
3018664	23-047-027-00153-001	101000	OLIVAR-SIN VARIEDAD	S	0,06	0,00
3018661	23-047-027-00154-001	101000	OLIVAR-SIN VARIEDAD	S	0,03	0,00
3018679	23-047-027-00157-008	101000	OLIVAR-SIN VARIEDAD	S	0,20	0,00
3018676	23-047-027-00158-009	101000	OLIVAR-SIN VARIEDAD	S	0,08	0,00
3018670	23-047-027-00158-010	101000	OLIVAR-SIN VARIEDAD	S	0,12	0,00
3018671	23-047-027-00159-002	101000	OLIVAR-SIN VARIEDAD	S	0,23	0,00
3018669	23-047-027-00160-002	101000	OLIVAR-SIN VARIEDAD	S	0,49	0,00
3018716	23-047-027-00169-001	101000	OLIVAR-SIN VARIEDAD	S	0,03	0,00
3018717	23-047-027-00169-002	101000	OLIVAR-SIN VARIEDAD	S	0,61	0,00
3018666	23-047-027-00170-001	101000	OLIVAR-SIN VARIEDAD	S	0,55	0,00
3018663	23-047-027-00267-003	101000	OLIVAR-SIN VARIEDAD	S	0,11	0,00
3018634	23-047-027-00269-001	101000	OLIVAR-SIN VARIEDAD	S	0,83	0,00
3018633	23-047-027-00271-001	101000	OLIVAR-SIN VARIEDAD	S	0,57	0,00
3018731	23-047-027-00439-002	101000	OLIVAR-SIN VARIEDAD	S	1,34	0,00
3018730	23-047-027-00440-003	101000	OLIVAR-SIN VARIEDAD	S	1,54	0,00
3018675	23-047-027-00440-007	101000	OLIVAR-SIN VARIEDAD	S	0,18	0,00
3018678	23-047-027-00448-001	101000	OLIVAR-SIN VARIEDAD	S	0,86	0,00
3018646	23-047-027-00448-006	101000	OLIVAR-SIN VARIEDAD	S	0,11	0,00
3018645	23-047-027-00450-001	101000	OLIVAR-SIN VARIEDAD	S	0,52	0,00
3018701	23-047-027-00450-004	101000	OLIVAR-SIN VARIEDAD	S	0,81	0,00
3018650	23-047-027-00510-001	101000	OLIVAR-SIN VARIEDAD	S	0,12	0,00
3018652	23-047-027-00511-001	101000	OLIVAR-SIN VARIEDAD	S	0,20	0,00
3018614	23-047-027-00594-002	101000	OLIVAR-SIN VARIEDAD	S	1,09	0,00
3018651	23-047-027-00595-002	101000	OLIVAR-SIN VARIEDAD	S	2,45	0,00
3018668	23-047-027-00595-003	101000	OLIVAR-SIN VARIEDAD	S	0,36	0,00
3018703	23-047-027-00610-001	101000	OLIVAR-SIN VARIEDAD	S	0,16	0,00
3018699	23-047-027-00610-002	101000	OLIVAR-SIN VARIEDAD	S	0,51	0,00



<u>APELLIDOS Y NOMBRE / RAZÓN SOCIAL</u>	<u>NIF</u>	<u>EXPEDIENTE</u>	<u>SUP. COMPROMETIDA</u>			
BEZARES FERNÁNDEZ AMALIA	44383843F	6091695	<u>(ha)</u>			
<b>RESOLUCIÓN</b>						
<b>ADMITIDO</b>						
<b>IMPORTE POR ANUALIDAD</b>						
		<b>2015</b>	<b>2016</b>	<b>2017</b>	<b>2018</b>	<b>2019</b>
<b>IMPORTE MÁXIMO SUBVENCIONABLE</b>		626,63 €	626,63 €	626,63 €	626,63 €	626,63 €
<b>IMPORTE MEDIO DE TRANSFERENCIA (€/ha)</b>		114,14 €	114,14 €	114,14 €	114,14 €	114,14 €

**RECINTOS COMPROMETIDOS**

<u>REF.</u>	<u>REFERENCIA SIGPAC</u>	<u>CULTIVO</u>	<u>DESCRIPCIÓN CULTIVO</u>	<u>S/R</u>	<u>PEND. MEDIA (%)</u>	<u>SUP. DEC. ADMIN. (ha)</u>	<u>SUP. CERT. (ha)</u>	<u>SUP. CAMPO (ha)</u>	<u>SUP. COMPROM. (ha)</u>
2295814	23-101-008-00010-004	101000	OLIVAR-SIN VARIEDAD	S	20,79	0,15	0,16		0,15
2295815	23-101-008-00009-001	101000	OLIVAR-SIN VARIEDAD	S	24,59	0,60	0,83		0,60
2295816	23-101-008-00501-002	101000	OLIVAR-SIN VARIEDAD	S	25,22	0,23	0,25		0,23
2295817	23-091-010-00221-001	101000	OLIVAR-SIN VARIEDAD	S	24,65	0,19	0,21		0,19
2295821	23-101-012-00436-002	101000	OLIVAR-SIN VARIEDAD	S	35,91	0,80	0,81		0,80
2295822	23-101-008-00010-006	101000	OLIVAR-SIN VARIEDAD	S	26,57	0,01	0,13		0,01
2295823	23-101-008-00018-001	101000	OLIVAR-SIN VARIEDAD	S	32,68	0,30	0,32		0,30
2295825	23-101-011-00690-001	101000	OLIVAR-SIN VARIEDAD	S	24,13	0,53	0,53		0,53
2295826	23-101-011-00746-001	101000	OLIVAR-SIN VARIEDAD	S	33,09	0,47	0,47		0,47
2295831	23-101-011-00484-002	101000	OLIVAR-SIN VARIEDAD	S	32,36	0,45	0,46		0,45
2295832	23-101-011-00486-001	101000	OLIVAR-SIN VARIEDAD	S	28,43	0,01	0,82		0,00
2295833	23-101-007-00500-001	101000	OLIVAR-SIN VARIEDAD	S	23,09	0,61	0,61		0,61
2295834	23-101-007-00227-001	101000	OLIVAR-SIN VARIEDAD	S	31,52	0,02	0,06		0,02
2295835	23-101-007-00209-002	101000	OLIVAR-SIN VARIEDAD	S	21,19	0,31	0,33		0,31
2295838	23-091-007-00190-001	101000	OLIVAR-SIN VARIEDAD	S	34,64	0,47	0,49		0,47
2295839	23-091-007-00189-001	101000	OLIVAR-SIN VARIEDAD	S	38,72	0,35	0,36		0,35

**INCIDENCIAS****INCIDENCIA DESCRIPCIÓN**

- 218 La superficie total declarada sobre un mismo recinto en el conjunto de los expedientes, no puede superar la superficie total que el SIGPAC establece para ese recinto.  
Ref:2295832 Recinto:23-101-011-00486-001 Cultivo:101000 OLIVAR-SIN VARIEDAD Secano Suma de superficies declaradas para este recinto por todos los solicitantes (Áreas):83 Superficie SIGPAC medida para este recinto (Áreas):82 Exceso de superficie declarada (Hectáreas):0,01

**RESUMEN CRITERIOS DE SELECCIÓN**

<b>10.1.12 Agricultura de montaña con orientación ecológica en olivar</b>		<b>PUNTOS: 14,00</b>	
		<b>PUNTOS</b>	
<b>Solicitantes de la medida 11, específica para la conversión o mantenimiento en agricultura ecológica</b>		3,00	S
<b>Porcentaje de superficie determinada en zonas con limitaciones naturales u otras limitaciones específicas ubicadas en las zonas de montaña</b>		4,00	100.0%
<b>Porcentaje de superficie determinada situada en zonas RAMSAR</b>		0,00	0.0%
<b>Porcentaje de superficie determinada en zonas vulnerables a la contaminación por nitratos</b>		0,00	0.0%
<b>Mayor pendiente media</b>		3,00	29.36%
<b>Porcentaje de superficie determinada en Red Natura 2000</b>		4,00	100.0%



**DETALLE CRITERIOS DE SELECCIÓN****10.1.12 Agricultura de montaña con orientación ecológica en olivar****PUNTOS:** 14,00**Solicitantes de la medida 11, específica para la conversión o mantenimiento en agricultura ecológica****PUNTOS:** 3,00 S**Porcentaje de superficie determinada en zonas con limitaciones naturales u otras limitaciones específicas ubicadas en las zonas de montaña****PUNTOS:** 4,00 100.0%

<u>REF.</u>	<u>REFERENCIA SIGPAC</u>	<u>CULTIVO DESCRIPCIÓN CULTIVO</u>	<u>S/R</u>	<u>SUP. COMPROM.</u> <u>(ha)</u>	<u>SUP. CUMPLE</u> <u>(ha)</u>
2295839	23-091-007-00189-001	101000 OLIVAR-SIN VARIEDAD	S	0,35	0,35
2295838	23-091-007-00190-001	101000 OLIVAR-SIN VARIEDAD	S	0,47	0,47
2295817	23-091-010-00221-001	101000 OLIVAR-SIN VARIEDAD	S	0,19	0,19
2295835	23-101-007-00209-002	101000 OLIVAR-SIN VARIEDAD	S	0,31	0,31
2295834	23-101-007-00227-001	101000 OLIVAR-SIN VARIEDAD	S	0,02	0,02
2295833	23-101-007-00500-001	101000 OLIVAR-SIN VARIEDAD	S	0,61	0,61
2295815	23-101-008-00009-001	101000 OLIVAR-SIN VARIEDAD	S	0,60	0,60
2295814	23-101-008-00010-004	101000 OLIVAR-SIN VARIEDAD	S	0,15	0,15
2295822	23-101-008-00010-006	101000 OLIVAR-SIN VARIEDAD	S	0,01	0,01
2295823	23-101-008-00018-001	101000 OLIVAR-SIN VARIEDAD	S	0,30	0,30
2295816	23-101-008-00501-002	101000 OLIVAR-SIN VARIEDAD	S	0,23	0,23
2295831	23-101-011-00484-002	101000 OLIVAR-SIN VARIEDAD	S	0,45	0,45
2295832	23-101-011-00486-001	101000 OLIVAR-SIN VARIEDAD	S	0,00	0,00
2295825	23-101-011-00690-001	101000 OLIVAR-SIN VARIEDAD	S	0,53	0,53
2295826	23-101-011-00746-001	101000 OLIVAR-SIN VARIEDAD	S	0,47	0,47
2295821	23-101-012-00436-002	101000 OLIVAR-SIN VARIEDAD	S	0,80	0,80

**Porcentaje de superficie determinada situada en zonas RAMSAR****PUNTOS:** 0,00 0.0%

<u>REF.</u>	<u>REFERENCIA SIGPAC</u>	<u>CULTIVO DESCRIPCIÓN CULTIVO</u>	<u>S/R</u>	<u>SUP. COMPROM.</u> <u>(ha)</u>	<u>SUP. CUMPLE</u> <u>(ha)</u>
2295839	23-091-007-00189-001	101000 OLIVAR-SIN VARIEDAD	S	0,35	0,00
2295838	23-091-007-00190-001	101000 OLIVAR-SIN VARIEDAD	S	0,47	0,00
2295817	23-091-010-00221-001	101000 OLIVAR-SIN VARIEDAD	S	0,19	0,00
2295835	23-101-007-00209-002	101000 OLIVAR-SIN VARIEDAD	S	0,31	0,00
2295834	23-101-007-00227-001	101000 OLIVAR-SIN VARIEDAD	S	0,02	0,00
2295833	23-101-007-00500-001	101000 OLIVAR-SIN VARIEDAD	S	0,61	0,00
2295815	23-101-008-00009-001	101000 OLIVAR-SIN VARIEDAD	S	0,60	0,00
2295814	23-101-008-00010-004	101000 OLIVAR-SIN VARIEDAD	S	0,15	0,00
2295822	23-101-008-00010-006	101000 OLIVAR-SIN VARIEDAD	S	0,01	0,00
2295823	23-101-008-00018-001	101000 OLIVAR-SIN VARIEDAD	S	0,30	0,00
2295816	23-101-008-00501-002	101000 OLIVAR-SIN VARIEDAD	S	0,23	0,00
2295831	23-101-011-00484-002	101000 OLIVAR-SIN VARIEDAD	S	0,45	0,00
2295832	23-101-011-00486-001	101000 OLIVAR-SIN VARIEDAD	S	0,00	0,00
2295825	23-101-011-00690-001	101000 OLIVAR-SIN VARIEDAD	S	0,53	0,00
2295826	23-101-011-00746-001	101000 OLIVAR-SIN VARIEDAD	S	0,47	0,00
2295821	23-101-012-00436-002	101000 OLIVAR-SIN VARIEDAD	S	0,80	0,00

**Porcentaje de superficie determinada en zonas vulnerables a la contaminación por nitratos****PUNTOS:** 0,00 0.0%

<u>REF.</u>	<u>REFERENCIA SIGPAC</u>	<u>CULTIVO DESCRIPCIÓN CULTIVO</u>	<u>S/R</u>	<u>SUP. COMPROM.</u> <u>(ha)</u>	<u>SUP. CUMPLE</u> <u>(ha)</u>
2295839	23-091-007-00189-001	101000 OLIVAR-SIN VARIEDAD	S	0,35	0,00
2295838	23-091-007-00190-001	101000 OLIVAR-SIN VARIEDAD	S	0,47	0,00
2295817	23-091-010-00221-001	101000 OLIVAR-SIN VARIEDAD	S	0,19	0,00
2295835	23-101-007-00209-002	101000 OLIVAR-SIN VARIEDAD	S	0,31	0,00
2295834	23-101-007-00227-001	101000 OLIVAR-SIN VARIEDAD	S	0,02	0,00
2295833	23-101-007-00500-001	101000 OLIVAR-SIN VARIEDAD	S	0,61	0,00
2295815	23-101-008-00009-001	101000 OLIVAR-SIN VARIEDAD	S	0,60	0,00

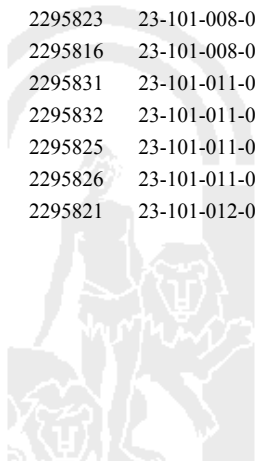
<u>REF.</u>	<u>REFERENCIA SIGPAC</u>	<u>CULTIVO</u>	<u>DESCRIPCIÓN CULTIVO</u>	<u>S/R</u>	<u>SUP. COMPROM.</u> <u>(ha)</u>	<u>SUP. CUMPLE</u> <u>(ha)</u>
2295814	23-101-008-00010-004	101000	OLIVAR-SIN VARIEDAD	S	0,15	0,00
2295822	23-101-008-00010-006	101000	OLIVAR-SIN VARIEDAD	S	0,01	0,00
2295823	23-101-008-00018-001	101000	OLIVAR-SIN VARIEDAD	S	0,30	0,00
2295816	23-101-008-00501-002	101000	OLIVAR-SIN VARIEDAD	S	0,23	0,00
2295831	23-101-011-00484-002	101000	OLIVAR-SIN VARIEDAD	S	0,45	0,00
2295832	23-101-011-00486-001	101000	OLIVAR-SIN VARIEDAD	S	0,00	0,00
2295825	23-101-011-00690-001	101000	OLIVAR-SIN VARIEDAD	S	0,53	0,00
2295826	23-101-011-00746-001	101000	OLIVAR-SIN VARIEDAD	S	0,47	0,00
2295821	23-101-012-00436-002	101000	OLIVAR-SIN VARIEDAD	S	0,80	0,00

**Mayor pendiente media****PUNTOS:** 3,00 29.36%

<u>REF.</u>	<u>REFERENCIA SIGPAC</u>	<u>CULTIVO</u>	<u>DESCRIPCIÓN CULTIVO</u>	<u>S/R</u>	<u>PENDIENTE MEDIA (%)</u>	<u>SUP. COMPROM.</u> <u>(ha)</u>
2295839	23-091-007-00189-001	101000	OLIVAR-SIN VARIEDAD	S	38,72	0,35
2295838	23-091-007-00190-001	101000	OLIVAR-SIN VARIEDAD	S	34,64	0,47
2295817	23-091-010-00221-001	101000	OLIVAR-SIN VARIEDAD	S	24,65	0,19
2295835	23-101-007-00209-002	101000	OLIVAR-SIN VARIEDAD	S	21,19	0,31
2295834	23-101-007-00227-001	101000	OLIVAR-SIN VARIEDAD	S	31,52	0,02
2295833	23-101-007-00500-001	101000	OLIVAR-SIN VARIEDAD	S	23,09	0,61
2295815	23-101-008-00009-001	101000	OLIVAR-SIN VARIEDAD	S	24,59	0,60
2295814	23-101-008-00010-004	101000	OLIVAR-SIN VARIEDAD	S	20,79	0,15
2295822	23-101-008-00010-006	101000	OLIVAR-SIN VARIEDAD	S	26,57	0,01
2295823	23-101-008-00018-001	101000	OLIVAR-SIN VARIEDAD	S	32,68	0,30
2295816	23-101-008-00501-002	101000	OLIVAR-SIN VARIEDAD	S	25,22	0,23
2295831	23-101-011-00484-002	101000	OLIVAR-SIN VARIEDAD	S	32,36	0,45
2295832	23-101-011-00486-001	101000	OLIVAR-SIN VARIEDAD	S	28,43	0,00
2295825	23-101-011-00690-001	101000	OLIVAR-SIN VARIEDAD	S	24,13	0,53
2295826	23-101-011-00746-001	101000	OLIVAR-SIN VARIEDAD	S	33,09	0,47
2295821	23-101-012-00436-002	101000	OLIVAR-SIN VARIEDAD	S	35,91	0,80

**Porcentaje de superficie determinada en Red Natura 2000****PUNTOS:** 4,00 100.0%

<u>REF.</u>	<u>REFERENCIA SIGPAC</u>	<u>CULTIVO</u>	<u>DESCRIPCIÓN CULTIVO</u>	<u>S/R</u>	<u>SUP. COMPROM.</u> <u>(ha)</u>	<u>SUP. CUMPLE</u> <u>(ha)</u>
2295839	23-091-007-00189-001	101000	OLIVAR-SIN VARIEDAD	S	0,35	0,35
2295838	23-091-007-00190-001	101000	OLIVAR-SIN VARIEDAD	S	0,47	0,47
2295817	23-091-010-00221-001	101000	OLIVAR-SIN VARIEDAD	S	0,19	0,19
2295835	23-101-007-00209-002	101000	OLIVAR-SIN VARIEDAD	S	0,31	0,31
2295834	23-101-007-00227-001	101000	OLIVAR-SIN VARIEDAD	S	0,02	0,02
2295833	23-101-007-00500-001	101000	OLIVAR-SIN VARIEDAD	S	0,61	0,61
2295815	23-101-008-00009-001	101000	OLIVAR-SIN VARIEDAD	S	0,60	0,60
2295814	23-101-008-00010-004	101000	OLIVAR-SIN VARIEDAD	S	0,15	0,15
2295822	23-101-008-00010-006	101000	OLIVAR-SIN VARIEDAD	S	0,01	0,01
2295823	23-101-008-00018-001	101000	OLIVAR-SIN VARIEDAD	S	0,30	0,30
2295816	23-101-008-00501-002	101000	OLIVAR-SIN VARIEDAD	S	0,23	0,23
2295831	23-101-011-00484-002	101000	OLIVAR-SIN VARIEDAD	S	0,45	0,45
2295832	23-101-011-00486-001	101000	OLIVAR-SIN VARIEDAD	S	0,00	0,00
2295825	23-101-011-00690-001	101000	OLIVAR-SIN VARIEDAD	S	0,53	0,53
2295826	23-101-011-00746-001	101000	OLIVAR-SIN VARIEDAD	S	0,47	0,47
2295821	23-101-012-00436-002	101000	OLIVAR-SIN VARIEDAD	S	0,80	0,80



<u>APELLIDOS Y NOMBRE / RAZÓN SOCIAL</u>		<u>NIF</u>	<u>EXPEDIENTE</u>	<u>SUP. COMPROMETIDA</u>				
				<u>(ha)</u>				
BLANCA ALCANTARA DOLORES		25920269M	6088991	1.01				
<b>RESOLUCIÓN</b>								
<b>ADMITIDO</b>								
<b>IMPORTE POR ANUALIDAD</b>								
		<b>2015</b>	<b>2016</b>	<b>2017</b>	<b>2018</b>	<b>2019</b>		
<b>IMPORTE MÁXIMO SUBVENCIONABLE</b>		115,28 €	115,28 €	115,28 €	115,28 €	115,28 €		
<b>IMPORTE MEDIO DE TRANSFERENCIA (€/ha)</b>		114,14 €	114,14 €	114,14 €	114,14 €	114,14 €		
<b>RECINTOS COMPROMETIDOS</b>								
<u>REF.</u>	<u>REFERENCIA SIGPAC</u>	<u>CULTIVO</u>	<u>DESCRIPCIÓN CULTIVO</u>	<u>PEND. MEDIA</u>	<u>SUP. DEC. ADMIN.</u>	<u>SUP. CERT.</u>	<u>SUP. CAMPO</u>	<u>SUP. COMPROM.</u>
				<u>S/R</u>	<u>(%)</u>	<u>(ha)</u>	<u>(ha)</u>	<u>(ha)</u>
2284824	23-086-002-00245-002	101000	OLIVAR-SIN VARIEDAD	S	26,87	1,01	1,01	1,01

### RESUMEN CRITERIOS DE SELECCIÓN

<b>10.1.12 Agricultura de montaña con orientación ecológica en olivar</b>		<b>PUNTOS: 10,00</b>	
		<b>PUNTOS</b>	
<b>Solicitantes de la medida 11, específica para la conversión o mantenimiento en agricultura ecológica</b>		3,00	S
<b>Porcentaje de superficie determinada en zonas con limitaciones naturales u otras limitaciones específicas ubicadas en las zonas de montaña</b>		4,00	100.0%
<b>Porcentaje de superficie determinada situada en zonas RAMSAR</b>		0,00	0.0%
<b>Porcentaje de superficie determinada en zonas vulnerables a la contaminación por nitratos</b>		0,00	0.0%
<b>Mayor pendiente media</b>		3,00	26.87%
<b>Porcentaje de superficie determinada en Red Natura 2000</b>		0,00	0.0%



**DETALLE CRITERIOS DE SELECCIÓN****10.1.12 Agricultura de montaña con orientación ecológica en olivar****PUNTOS: 10,00****Solicitantes de la medida 11, específica para la conversión o mantenimiento en agricultura ecológica****PUNTOS: 3,00 S****Porcentaje de superficie determinada en zonas con limitaciones naturales u otras limitaciones específicas ubicadas en las zonas de montaña****PUNTOS: 4,00 100.0%**

<u>REF.</u>	<u>REFERENCIA SIGPAC</u>	<u>CULTIVO</u>	<u>DESCRIPCIÓN CULTIVO</u>	<u>S/R</u>	<u>SUP. COMPROM. (ha)</u>	<u>SUP. CUMPLE (ha)</u>
2284824	23-086-002-00245-002	101000	OLIVAR-SIN VARIEDAD	S	1,01	1,01

**Porcentaje de superficie determinada situada en zonas RAMSAR****PUNTOS: 0,00 0.0%**

<u>REF.</u>	<u>REFERENCIA SIGPAC</u>	<u>CULTIVO</u>	<u>DESCRIPCIÓN CULTIVO</u>	<u>S/R</u>	<u>SUP. COMPROM. (ha)</u>	<u>SUP. CUMPLE (ha)</u>
2284824	23-086-002-00245-002	101000	OLIVAR-SIN VARIEDAD	S	1,01	0,00

**Porcentaje de superficie determinada en zonas vulnerables a la contaminación por nitratos****PUNTOS: 0,00 0.0%**

<u>REF.</u>	<u>REFERENCIA SIGPAC</u>	<u>CULTIVO</u>	<u>DESCRIPCIÓN CULTIVO</u>	<u>S/R</u>	<u>SUP. COMPROM. (ha)</u>	<u>SUP. CUMPLE (ha)</u>
2284824	23-086-002-00245-002	101000	OLIVAR-SIN VARIEDAD	S	1,01	0,00

**Mayor pendiente media****PUNTOS: 3,00 26.87%**

<u>REF.</u>	<u>REFERENCIA SIGPAC</u>	<u>CULTIVO</u>	<u>DESCRIPCIÓN CULTIVO</u>	<u>S/R</u>	<u>PENDIENTE MEDIA (%)</u>	<u>SUP. COMPROM. (ha)</u>
2284824	23-086-002-00245-002	101000	OLIVAR-SIN VARIEDAD	S	26,87	1,01

**Porcentaje de superficie determinada en Red Natura 2000****PUNTOS: 0,00 0.0%**

<u>REF.</u>	<u>REFERENCIA SIGPAC</u>	<u>CULTIVO</u>	<u>DESCRIPCIÓN CULTIVO</u>	<u>S/R</u>	<u>SUP. COMPROM. (ha)</u>	<u>SUP. CUMPLE (ha)</u>
2284824	23-086-002-00245-002	101000	OLIVAR-SIN VARIEDAD	S	1,01	0,00



<u>APELLIDOS Y NOMBRE / RAZÓN SOCIAL</u>		<u>NIF</u>	<u>EXPEDIENTE</u>	<u>SUP. COMPROMETIDA</u>				
				<u>(ha)</u>				
BUENAMAR RUSTICA S.L.		B23680630	6098362	25.77				
<b>RESOLUCIÓN</b>								
<b>ADMITIDO</b>								
<b>IMPORTE POR ANUALIDAD</b>								
		<u>2015</u>	<u>2016</u>	<u>2017</u>	<u>2018</u>	<u>2019</u>		
IMPORTE MÁXIMO SUBVENCIONABLE		2.941,39 €	2.941,39 €	2.941,39 €	2.941,39 €	2.941,39 €		
IMPORTE MEDIO DE TRANSFERENCIA (€/ha)		114,14 €	114,14 €	114,14 €	114,14 €	114,14 €		
<b>RECINTOS COMPROMETIDOS</b>								
<u>REF.</u>	<u>REFERENCIA SIGPAC</u>	<u>CULTIVO</u>	<u>DESCRIPCIÓN CULTIVO</u>	<u>PEND. MEDIA</u>	<u>SUP. DEC. ADMIN.</u>	<u>SUP. CERT.</u>	<u>SUP. CAMPO</u>	<u>SUP. COMPROM.</u>
				<u>S/R</u>	<u>(%)</u>	<u>(ha)</u>	<u>(ha)</u>	<u>(ha)</u>
2999306	23-012-050-00551-001	101000	OLIVAR-SIN VARIEDAD	S	44,46	4,11	4,11	4,11
2999307	23-012-050-00373-001	101000	OLIVAR-SIN VARIEDAD	S	33,46	21,66	21,66	21,66

**RESUMEN CRITERIOS DE SELECCIÓN**

<b>10.1.12 Agricultura de montaña con orientación ecológica en olivar</b>		<b>PUNTOS: 14,00</b>	
		<b>PUNTOS</b>	
Solicitantes de la medida 11, específica para la conversión o mantenimiento en agricultura ecológica		3,00	S
Porcentaje de superficie determinada en zonas con limitaciones naturales u otras limitaciones específicas ubicadas en las zonas de montaña		4,00	100.0%
Porcentaje de superficie determinada situada en zonas RAMSAR		0,00	0.0%
Porcentaje de superficie determinada en zonas vulnerables a la contaminación por nitratos		0,00	0.0%
Mayor pendiente media		3,00	35.21%
Porcentaje de superficie determinada en Red Natura 2000		4,00	100.0%





**DETALLE CRITERIOS DE SELECCIÓN****10.1.12 Agricultura de montaña con orientación ecológica en olivar****PUNTOS:** 14,00**Solicitantes de la medida 11, específica para la conversión o mantenimiento en agricultura ecológica****PUNTOS:** 3,00 S**Porcentaje de superficie determinada en zonas con limitaciones naturales u otras limitaciones específicas ubicadas en las zonas de montaña****PUNTOS:** 4,00 100.0%

<u>REF.</u>	<u>REFERENCIA SIGPAC</u>	<u>CULTIVO</u>	<u>DESCRIPCIÓN CULTIVO</u>	<u>S/R</u>	<u>SUP. COMPROM.</u> <u>(ha)</u>	<u>SUP. CUMPLE</u> <u>(ha)</u>
2999307	23-012-050-00373-001	101000	OLIVAR-SIN VARIEDAD	S	21,66	21,66
2999306	23-012-050-00551-001	101000	OLIVAR-SIN VARIEDAD	S	4,11	4,11

**Porcentaje de superficie determinada situada en zonas RAMSAR****PUNTOS:** 0,00 0.0%

<u>REF.</u>	<u>REFERENCIA SIGPAC</u>	<u>CULTIVO</u>	<u>DESCRIPCIÓN CULTIVO</u>	<u>S/R</u>	<u>SUP. COMPROM.</u> <u>(ha)</u>	<u>SUP. CUMPLE</u> <u>(ha)</u>
2999307	23-012-050-00373-001	101000	OLIVAR-SIN VARIEDAD	S	21,66	0,00
2999306	23-012-050-00551-001	101000	OLIVAR-SIN VARIEDAD	S	4,11	0,00

**Porcentaje de superficie determinada en zonas vulnerables a la contaminación por nitratos****PUNTOS:** 0,00 0.0%

<u>REF.</u>	<u>REFERENCIA SIGPAC</u>	<u>CULTIVO</u>	<u>DESCRIPCIÓN CULTIVO</u>	<u>S/R</u>	<u>SUP. COMPROM.</u> <u>(ha)</u>	<u>SUP. CUMPLE</u> <u>(ha)</u>
2999307	23-012-050-00373-001	101000	OLIVAR-SIN VARIEDAD	S	21,66	0,00
2999306	23-012-050-00551-001	101000	OLIVAR-SIN VARIEDAD	S	4,11	0,00

**Mayor pendiente media****PUNTOS:** 3,00 35.21%

<u>REF.</u>	<u>REFERENCIA SIGPAC</u>	<u>CULTIVO</u>	<u>DESCRIPCIÓN CULTIVO</u>	<u>S/R</u>	<u>PENDIENTE MEDIA (%)</u>	<u>SUP. COMPROM.</u> <u>(ha)</u>
2999307	23-012-050-00373-001	101000	OLIVAR-SIN VARIEDAD	S	33,46	21,66
2999306	23-012-050-00551-001	101000	OLIVAR-SIN VARIEDAD	S	44,46	4,11

**Porcentaje de superficie determinada en Red Natura 2000****PUNTOS:** 4,00 100.0%

<u>REF.</u>	<u>REFERENCIA SIGPAC</u>	<u>CULTIVO</u>	<u>DESCRIPCIÓN CULTIVO</u>	<u>S/R</u>	<u>SUP. COMPROM.</u> <u>(ha)</u>	<u>SUP. CUMPLE</u> <u>(ha)</u>
2999307	23-012-050-00373-001	101000	OLIVAR-SIN VARIEDAD	S	21,66	21,66
2999306	23-012-050-00551-001	101000	OLIVAR-SIN VARIEDAD	S	4,11	4,11



				<b>SUP. COMPROMETIDA</b>					
<b>APELLIDOS Y NOMBRE / RAZÓN SOCIAL</b>				<b>NIF</b>	<b>EXPEDIENTE</b>	<b>(ha)</b>			
CABRERA SANCHEZ JOSEFA				37319174H	6099007	8.16			
<b>RESOLUCIÓN</b>									
<b>ADMITIDO</b>									
<b>IMPORTE POR ANUALIDAD</b>									
				<b>2015</b>	<b>2016</b>	<b>2017</b>	<b>2018</b>	<b>2019</b>	
<b>IMPORTE MÁXIMO SUBVENCIONABLE</b>				931,38 €	931,38 €	931,38 €	931,38 €	931,38 €	
<b>IMPORTE MEDIO DE TRANSFERENCIA (€/ha)</b>				114,14 €	114,14 €	114,14 €	114,14 €	114,14 €	
<b>RECINTOS COMPROMETIDOS</b>									
<b>REF.</b>	<b>REFERENCIA SIGPAC</b>	<b>CULTIVO</b>	<b>DESCRIPCIÓN CULTIVO</b>	<b>S/R</b>	<b>PEND. MEDIA (%)</b>	<b>SUP. DEC. ADMIN. (ha)</b>	<b>SUP. CERT. (ha)</b>	<b>SUP. CAMPO (ha)</b>	<b>SUP. COMPROM. (ha)</b>
2375263	23-097-011-00495-011	101000	OLIVAR-SIN VARIEDAD	S	31,96	1,20	1,20		1,20
2375264	23-097-011-00496-001	101000	OLIVAR-SIN VARIEDAD	S	21,02	1,86	1,86		1,86
2375267	23-097-016-00247-001	101000	OLIVAR-SIN VARIEDAD	S	25,99	1,92	2,49		1,92
2375268	23-097-011-00495-039	101000	OLIVAR-SIN VARIEDAD	S	22,60	2,44	2,44		2,44
2375269	23-097-011-00590-002	101000	OLIVAR-SIN VARIEDAD	S	32,17	0,30	0,30		0,30
2375270	23-097-011-00495-045	101000	OLIVAR-SIN VARIEDAD	S	24,59	0,07	0,07		0,07
2375271	23-097-011-00496-002	101000	OLIVAR-SIN VARIEDAD	S	22,49	0,12	0,12		0,12
2375272	23-097-011-00496-003	101000	OLIVAR-SIN VARIEDAD	S	30,55	0,01	0,01		0,01
2375282	23-097-016-00247-002	101000	OLIVAR-SIN VARIEDAD	S	30,22	0,24	0,30		0,24

**RESUMEN CRITERIOS DE SELECCIÓN****10.1.12 Agricultura de montaña con orientación ecológica en olivar****PUNTOS:** 11,33

	<b>PUNTOS</b>	
<b>Solicitantes de la medida 11, específica para la conversión o mantenimiento en agricultura ecológica</b>	3,00	S
<b>Porcentaje de superficie determinada en zonas con limitaciones naturales u otras limitaciones específicas ubicadas en las zonas de montaña</b>	4,00	100.0%
<b>Porcentaje de superficie determinada situada en zonas RAMSAR</b>	0,00	0.0%
<b>Porcentaje de superficie determinada en zonas vulnerables a la contaminación por nitratos</b>	0,00	0.0%
<b>Mayor pendiente media</b>	3,00	25.01%
<b>Porcentaje de superficie determinada en Red Natura 2000</b>	1,33	32.84%



**DETALLE CRITERIOS DE SELECCIÓN****10.1.12 Agricultura de montaña con orientación ecológica en olivar****PUNTOS:** 11,33**Solicitantes de la medida 11, específica para la conversión o mantenimiento en agricultura ecológica****PUNTOS:** 3,00 S**Porcentaje de superficie determinada en zonas con limitaciones naturales u otras limitaciones específicas ubicadas en las zonas de montaña****PUNTOS:** 4,00 100.0%

<u>REF.</u>	<u>REFERENCIA SIGPAC</u>	<u>CULTIVO DESCRIPCIÓN CULTIVO</u>	<u>S/R</u>	<u>SUP. COMPROM.</u> <u>(ha)</u>	<u>SUP. CUMPLE</u> <u>(ha)</u>
2375263	23-097-011-00495-011	101000 OLIVAR-SIN VARIEDAD	S	1,20	1,20
2375268	23-097-011-00495-039	101000 OLIVAR-SIN VARIEDAD	S	2,44	2,44
2375270	23-097-011-00495-045	101000 OLIVAR-SIN VARIEDAD	S	0,07	0,07
2375264	23-097-011-00496-001	101000 OLIVAR-SIN VARIEDAD	S	1,86	1,86
2375271	23-097-011-00496-002	101000 OLIVAR-SIN VARIEDAD	S	0,12	0,12
2375272	23-097-011-00496-003	101000 OLIVAR-SIN VARIEDAD	S	0,01	0,01
2375269	23-097-011-00590-002	101000 OLIVAR-SIN VARIEDAD	S	0,30	0,30
2375267	23-097-016-00247-001	101000 OLIVAR-SIN VARIEDAD	S	1,92	1,92
2375282	23-097-016-00247-002	101000 OLIVAR-SIN VARIEDAD	S	0,24	0,24

**Porcentaje de superficie determinada situada en zonas RAMSAR****PUNTOS:** 0,00 0.0%

<u>REF.</u>	<u>REFERENCIA SIGPAC</u>	<u>CULTIVO DESCRIPCIÓN CULTIVO</u>	<u>S/R</u>	<u>SUP. COMPROM.</u> <u>(ha)</u>	<u>SUP. CUMPLE</u> <u>(ha)</u>
2375263	23-097-011-00495-011	101000 OLIVAR-SIN VARIEDAD	S	1,20	0,00
2375268	23-097-011-00495-039	101000 OLIVAR-SIN VARIEDAD	S	2,44	0,00
2375270	23-097-011-00495-045	101000 OLIVAR-SIN VARIEDAD	S	0,07	0,00
2375264	23-097-011-00496-001	101000 OLIVAR-SIN VARIEDAD	S	1,86	0,00
2375271	23-097-011-00496-002	101000 OLIVAR-SIN VARIEDAD	S	0,12	0,00
2375272	23-097-011-00496-003	101000 OLIVAR-SIN VARIEDAD	S	0,01	0,00
2375269	23-097-011-00590-002	101000 OLIVAR-SIN VARIEDAD	S	0,30	0,00
2375267	23-097-016-00247-001	101000 OLIVAR-SIN VARIEDAD	S	1,92	0,00
2375282	23-097-016-00247-002	101000 OLIVAR-SIN VARIEDAD	S	0,24	0,00

**Porcentaje de superficie determinada en zonas vulnerables a la contaminación por nitratos****PUNTOS:** 0,00 0.0%

<u>REF.</u>	<u>REFERENCIA SIGPAC</u>	<u>CULTIVO DESCRIPCIÓN CULTIVO</u>	<u>S/R</u>	<u>SUP. COMPROM.</u> <u>(ha)</u>	<u>SUP. CUMPLE</u> <u>(ha)</u>
2375263	23-097-011-00495-011	101000 OLIVAR-SIN VARIEDAD	S	1,20	0,00
2375268	23-097-011-00495-039	101000 OLIVAR-SIN VARIEDAD	S	2,44	0,00
2375270	23-097-011-00495-045	101000 OLIVAR-SIN VARIEDAD	S	0,07	0,00
2375264	23-097-011-00496-001	101000 OLIVAR-SIN VARIEDAD	S	1,86	0,00
2375271	23-097-011-00496-002	101000 OLIVAR-SIN VARIEDAD	S	0,12	0,00
2375272	23-097-011-00496-003	101000 OLIVAR-SIN VARIEDAD	S	0,01	0,00
2375269	23-097-011-00590-002	101000 OLIVAR-SIN VARIEDAD	S	0,30	0,00
2375267	23-097-016-00247-001	101000 OLIVAR-SIN VARIEDAD	S	1,92	0,00
2375282	23-097-016-00247-002	101000 OLIVAR-SIN VARIEDAD	S	0,24	0,00

**Mayor pendiente media****PUNTOS:** 3,00 25.01%

<u>REF.</u>	<u>REFERENCIA SIGPAC</u>	<u>CULTIVO DESCRIPCIÓN CULTIVO</u>	<u>S/R</u>	<u>PENDIENTE MEDIA (%)</u>	<u>SUP. COMPROM.</u> <u>(ha)</u>
2375263	23-097-011-00495-011	101000 OLIVAR-SIN VARIEDAD	S	31,96	1,20
2375268	23-097-011-00495-039	101000 OLIVAR-SIN VARIEDAD	S	22,60	2,44
2375270	23-097-011-00495-045	101000 OLIVAR-SIN VARIEDAD	S	24,59	0,07
2375264	23-097-011-00496-001	101000 OLIVAR-SIN VARIEDAD	S	21,02	1,86
2375271	23-097-011-00496-002	101000 OLIVAR-SIN VARIEDAD	S	22,49	0,12
2375272	23-097-011-00496-003	101000 OLIVAR-SIN VARIEDAD	S	30,55	0,01

<u>REF.</u>	<u>REFERENCIA SIGPAC</u>	<u>CULTIVO</u>	<u>DESCRIPCIÓN CULTIVO</u>	<u>S/R</u>	<u>PENDIENTE MEDIA (%)</u>	<u>SUP. COMPROM.</u> (ha)
2375269	23-097-011-00590-002	101000	OLIVAR-SIN VARIEDAD	S	32,17	0,30
2375267	23-097-016-00247-001	101000	OLIVAR-SIN VARIEDAD	S	25,99	1,92
2375282	23-097-016-00247-002	101000	OLIVAR-SIN VARIEDAD	S	30,22	0,24

**Porcentaje de superficie determinada en Red Natura 2000****PUNTOS:** 1,33 32.84%

<u>REF.</u>	<u>REFERENCIA SIGPAC</u>	<u>CULTIVO</u>	<u>DESCRIPCIÓN CULTIVO</u>	<u>S/R</u>	<u>SUP. COMPROM.</u> (ha)	<u>SUP. CUMPLE</u> (ha)
2375263	23-097-011-00495-011	101000	OLIVAR-SIN VARIEDAD	S	1,20	0,00
2375268	23-097-011-00495-039	101000	OLIVAR-SIN VARIEDAD	S	2,44	2,44
2375270	23-097-011-00495-045	101000	OLIVAR-SIN VARIEDAD	S	0,07	0,00
2375264	23-097-011-00496-001	101000	OLIVAR-SIN VARIEDAD	S	1,86	0,00
2375271	23-097-011-00496-002	101000	OLIVAR-SIN VARIEDAD	S	0,12	0,00
2375272	23-097-011-00496-003	101000	OLIVAR-SIN VARIEDAD	S	0,01	0,00
2375269	23-097-011-00590-002	101000	OLIVAR-SIN VARIEDAD	S	0,30	0,00
2375267	23-097-016-00247-001	101000	OLIVAR-SIN VARIEDAD	S	1,92	0,00
2375282	23-097-016-00247-002	101000	OLIVAR-SIN VARIEDAD	S	0,24	0,24



<u>APELLIDOS Y NOMBRE / RAZÓN SOCIAL</u>	<u>NIF</u>	<u>EXPEDIENTE</u>	<u>SUP. COMPROMETIDA (ha)</u>
CAMPAYO PAREJA MARIA SOLEDAD	75065117V	6090595	3.42

**RESOLUCIÓN ADMITIDO**

**IMPORTE POR ANUALIDAD**

	<u>2015</u>	<u>2016</u>	<u>2017</u>	<u>2018</u>	<u>2019</u>
IMPORTE MÁXIMO SUBVENCIONABLE	390,36 €	390,36 €	390,36 €	390,36 €	390,36 €
IMPORTE MEDIO DE TRANSFERENCIA (€/ha)	114,14 €	114,14 €	114,14 €	114,14 €	114,14 €

**RECINTOS COMPROMETIDOS**

<u>REF.</u>	<u>REFERENCIA SIGPAC</u>	<u>CULTIVO</u>	<u>DESCRIPCIÓN CULTIVO</u>	<u>S/R</u>	<u>PEND. MEDIA (%)</u>	<u>SUP. DEC. ADMIN. (ha)</u>	<u>SUP. CERT. (ha)</u>	<u>SUP. CAMPO (ha)</u>	<u>SUP. COMPROM. (ha)</u>
2291935	23-072-011-00176-002	101000	OLIVAR-SIN VARIEDAD	S	46,77	0,98	0,98		0,98
2291936	23-072-016-00381-001	101000	OLIVAR-SIN VARIEDAD	S	30,13	1,07	1,07		1,07
2291937	23-072-012-00386-002	101000	OLIVAR-SIN VARIEDAD	S	41,06	0,33	0,34		0,33
2291939	23-072-012-00248-001	101000	OLIVAR-SIN VARIEDAD	S	39,53	1,04	1,04		1,04

**INCIDENCIAS****INCIDENCIA DESCRIPCIÓN**

80403	Explotación no inscrita en SIPEA (anexo I, Orden 26 mayo 2015) Ref:2291940 Recinto:23-072-012-00248-002 Cultivo:101000 OLIVAR-SIN VARIEDAD Secano Ref:2291938 Recinto:23-072-012-00386-003 Cultivo:101000 OLIVAR-SIN VARIEDAD Secano
-------	--

**RESUMEN CRITERIOS DE SELECCIÓN****10.1.12 Agricultura de montaña con orientación ecológica en olivar PUNTOS: 10,00**

	<u>PUNTOS</u>	
Solicitantes de la medida 11, específica para la conversión o mantenimiento en agricultura ecológica	3,00	S
Porcentaje de superficie determinada en zonas con limitaciones naturales u otras limitaciones específicas ubicadas en las zonas de montaña	4,00	100.0%
Porcentaje de superficie determinada situada en zonas RAMSAR	0,00	0.0%
Porcentaje de superficie determinada en zonas vulnerables a la contaminación por nitratos	0,00	0.0%
Mayor pendiente media	3,00	38.81%
Porcentaje de superficie determinada en Red Natura 2000	0,00	0.0%



**DETALLE CRITERIOS DE SELECCIÓN****10.1.12 Agricultura de montaña con orientación ecológica en olivar****PUNTOS:** 10,00**Solicitantes de la medida 11, específica para la conversión o mantenimiento en agricultura ecológica****PUNTOS:** 3,00 S**Porcentaje de superficie determinada en zonas con limitaciones naturales u otras limitaciones específicas ubicadas en las zonas de montaña****PUNTOS:** 4,00 100.0%

<u>REF.</u>	<u>REFERENCIA SIGPAC</u>	<u>CULTIVO</u>	<u>DESCRIPCIÓN CULTIVO</u>	<u>S/R</u>	<u>SUP. COMPROM.</u> <u>(ha)</u>	<u>SUP. CUMPLE</u> <u>(ha)</u>
2291935	23-072-011-00176-002	101000	OLIVAR-SIN VARIEDAD	S	0,98	0,98
2291939	23-072-012-00248-001	101000	OLIVAR-SIN VARIEDAD	S	1,04	1,04
2291937	23-072-012-00386-002	101000	OLIVAR-SIN VARIEDAD	S	0,33	0,33
2291936	23-072-016-00381-001	101000	OLIVAR-SIN VARIEDAD	S	1,07	1,07

**Porcentaje de superficie determinada situada en zonas RAMSAR****PUNTOS:** 0,00 0.0%

<u>REF.</u>	<u>REFERENCIA SIGPAC</u>	<u>CULTIVO</u>	<u>DESCRIPCIÓN CULTIVO</u>	<u>S/R</u>	<u>SUP. COMPROM.</u> <u>(ha)</u>	<u>SUP. CUMPLE</u> <u>(ha)</u>
2291935	23-072-011-00176-002	101000	OLIVAR-SIN VARIEDAD	S	0,98	0,00
2291939	23-072-012-00248-001	101000	OLIVAR-SIN VARIEDAD	S	1,04	0,00
2291937	23-072-012-00386-002	101000	OLIVAR-SIN VARIEDAD	S	0,33	0,00
2291936	23-072-016-00381-001	101000	OLIVAR-SIN VARIEDAD	S	1,07	0,00

**Porcentaje de superficie determinada en zonas vulnerables a la contaminación por nitratos****PUNTOS:** 0,00 0.0%

<u>REF.</u>	<u>REFERENCIA SIGPAC</u>	<u>CULTIVO</u>	<u>DESCRIPCIÓN CULTIVO</u>	<u>S/R</u>	<u>SUP. COMPROM.</u> <u>(ha)</u>	<u>SUP. CUMPLE</u> <u>(ha)</u>
2291935	23-072-011-00176-002	101000	OLIVAR-SIN VARIEDAD	S	0,98	0,00
2291939	23-072-012-00248-001	101000	OLIVAR-SIN VARIEDAD	S	1,04	0,00
2291937	23-072-012-00386-002	101000	OLIVAR-SIN VARIEDAD	S	0,33	0,00
2291936	23-072-016-00381-001	101000	OLIVAR-SIN VARIEDAD	S	1,07	0,00

**Mayor pendiente media****PUNTOS:** 3,00 38.81%

<u>REF.</u>	<u>REFERENCIA SIGPAC</u>	<u>CULTIVO</u>	<u>DESCRIPCIÓN CULTIVO</u>	<u>S/R</u>	<u>PENDIENTE MEDIA (%)</u>	<u>SUP. COMPROM.</u> <u>(ha)</u>
2291935	23-072-011-00176-002	101000	OLIVAR-SIN VARIEDAD	S	46,77	0,98
2291939	23-072-012-00248-001	101000	OLIVAR-SIN VARIEDAD	S	39,53	1,04
2291937	23-072-012-00386-002	101000	OLIVAR-SIN VARIEDAD	S	41,06	0,33
2291936	23-072-016-00381-001	101000	OLIVAR-SIN VARIEDAD	S	30,13	1,07

**Porcentaje de superficie determinada en Red Natura 2000****PUNTOS:** 0,00 0.0%

<u>REF.</u>	<u>REFERENCIA SIGPAC</u>	<u>CULTIVO</u>	<u>DESCRIPCIÓN CULTIVO</u>	<u>S/R</u>	<u>SUP. COMPROM.</u> <u>(ha)</u>	<u>SUP. CUMPLE</u> <u>(ha)</u>
2291935	23-072-011-00176-002	101000	OLIVAR-SIN VARIEDAD	S	0,98	0,00
2291939	23-072-012-00248-001	101000	OLIVAR-SIN VARIEDAD	S	1,04	0,00
2291937	23-072-012-00386-002	101000	OLIVAR-SIN VARIEDAD	S	0,33	0,00
2291936	23-072-016-00381-001	101000	OLIVAR-SIN VARIEDAD	S	1,07	0,00



<u>APELLIDOS Y NOMBRE / RAZÓN SOCIAL</u>	<u>NIF</u>	<u>EXPEDIENTE</u>	<u>SUP. COMPROMETIDA</u>		
			<u>(ha)</u>		
CAMPOS DE GRACIA ANGEL	44377006R	6089653	12.46		
<b>RESOLUCIÓN</b>					
<b>ADMITIDO</b>					
<b>IMPORTE POR ANUALIDAD</b>					
	<b>2015</b>	<b>2016</b>	<b>2017</b>	<b>2018</b>	<b>2019</b>
<b>IMPORTE MÁXIMO SUBVENCIONABLE</b>	1.422,18 €	1.422,18 €	1.422,18 €	1.422,18 €	1.422,18 €
<b>IMPORTE MEDIO DE TRANSFERENCIA (€/ha)</b>	114,14 €	114,14 €	114,14 €	114,14 €	114,14 €

**RECINTOS COMPROMETIDOS**

<u>REF.</u>	<u>REFERENCIA SIGPAC</u>	<u>CULTIVO</u>	<u>DESCRIPCIÓN CULTIVO</u>	<u>S/R</u>	<u>PEND. MEDIA (%)</u>	<u>SUP. DEC. ADMIN. (ha)</u>	<u>SUP. CERT. (ha)</u>	<u>SUP. CAMPO (ha)</u>	<u>SUP. COMPROM. (ha)</u>
2287042	23-101-007-00187-002	101000	OLIVAR-SIN VARIEDAD	S	26,72	0,08	0,08		0,08
2287045	23-101-011-00699-001	101000	OLIVAR-SIN VARIEDAD	S	36,14	1,66	1,66		1,66
2287046	23-101-011-00700-002	101000	OLIVAR-SIN VARIEDAD	S	36,04	0,37	0,37		0,37
2287047	23-101-011-00721-010	101000	OLIVAR-SIN VARIEDAD	S	51,28	0,04	0,05		0,04
2287048	23-101-011-00701-001	101000	OLIVAR-SIN VARIEDAD	S	43,54	0,04	0,56		0,04
2287049	23-101-011-00721-009	101000	OLIVAR-SIN VARIEDAD	S	26,49	0,01	0,03		0,01
2287050	23-101-011-00524-006	101000	OLIVAR-SIN VARIEDAD	S	31,27	3,31	3,80		3,31
2287052	23-101-011-00524-006	101000	OLIVAR-SIN VARIEDAD	S	31,27	4,88	5,61		4,88
2287054	23-101-012-00456-002	101000	OLIVAR-SIN VARIEDAD	S	35,74	0,35	0,37		0,35
2287055	23-101-012-00455-002	101000	OLIVAR-SIN VARIEDAD	S	48,45	0,24	0,32		0,24
2287056	23-101-012-00503-001	101000	OLIVAR-SIN VARIEDAD	S	31,49	0,32	0,36		0,32
2287057	23-101-011-00487-002	101000	OLIVAR-SIN VARIEDAD	S	27,06	0,50	0,50		0,50
2287058	23-101-011-00476-001	101000	OLIVAR-SIN VARIEDAD	S	28,00	0,50	0,51		0,50
2287060	23-101-012-00035-003	101000	OLIVAR-SIN VARIEDAD	S	22,90	0,16	0,18		0,16

**INCIDENCIAS****INCIDENCIA DESCRIPCIÓN**

80403	Explotación no inscrita en SIPEA (anexo I, Orden 26 mayo 2015)
	Ref:2287051 Recinto:23-101-011-00775-007 Cultivo:101000 OLIVAR-SIN VARIEDAD Secano
	Ref:2287059 Recinto:23-101-012-00031-002 Cultivo:101000 OLIVAR-SIN VARIEDAD Secano
	Ref:2287053 Recinto:23-101-012-00453-005 Cultivo:101000 OLIVAR-SIN VARIEDAD Secano

**RESUMEN CRITERIOS DE SELECCIÓN**

<b>10.1.12 Agricultura de montaña con orientación ecológica en olivar</b>	<b>PUNTOS: 14,00</b>	
	<b>PUNTOS</b>	
Solicitantes de la medida 11, específica para la conversión o mantenimiento en agricultura ecológica	3,00	S
Porcentaje de superficie determinada en zonas con limitaciones naturales u otras limitaciones específicas ubicadas en las zonas de montaña	4,00	100.0%
Porcentaje de superficie determinada situada en zonas RAMSAR	0,00	0.0%
Porcentaje de superficie determinada en zonas vulnerables a la contaminación por nitratos	0,00	0.0%
Mayor pendiente media	3,00	32.18%
Porcentaje de superficie determinada en Red Natura 2000	4,00	100.0%



**DETALLE CRITERIOS DE SELECCIÓN****10.1.12 Agricultura de montaña con orientación ecológica en olivar****PUNTOS:** 14,00**Solicitantes de la medida 11, específica para la conversión o mantenimiento en agricultura ecológica****PUNTOS:** 3,00 S**Porcentaje de superficie determinada en zonas con limitaciones naturales u otras limitaciones específicas ubicadas en las zonas de montaña****PUNTOS:** 4,00 100.0%

<u>REF.</u>	<u>REFERENCIA SIGPAC</u>	<u>CULTIVO</u>	<u>DESCRIPCIÓN CULTIVO</u>	<u>S/R</u>	<u>SUP. COMPROM.</u> <u>(ha)</u>	<u>SUP. CUMPLE</u> <u>(ha)</u>
2287042	23-101-007-00187-002	101000	OLIVAR-SIN VARIEDAD	S	0,08	0,08
2287058	23-101-011-00476-001	101000	OLIVAR-SIN VARIEDAD	S	0,50	0,50
2287057	23-101-011-00487-002	101000	OLIVAR-SIN VARIEDAD	S	0,50	0,50
2287050	23-101-011-00524-006	101000	OLIVAR-SIN VARIEDAD	S	3,31	3,31
2287052	23-101-011-00524-006	101000	OLIVAR-SIN VARIEDAD	S	4,88	4,88
2287045	23-101-011-00699-001	101000	OLIVAR-SIN VARIEDAD	S	1,66	1,66
2287046	23-101-011-00700-002	101000	OLIVAR-SIN VARIEDAD	S	0,37	0,37
2287048	23-101-011-00701-001	101000	OLIVAR-SIN VARIEDAD	S	0,04	0,04
2287049	23-101-011-00721-009	101000	OLIVAR-SIN VARIEDAD	S	0,01	0,01
2287047	23-101-011-00721-010	101000	OLIVAR-SIN VARIEDAD	S	0,04	0,04
2287060	23-101-012-00035-003	101000	OLIVAR-SIN VARIEDAD	S	0,16	0,16
2287055	23-101-012-00455-002	101000	OLIVAR-SIN VARIEDAD	S	0,24	0,24
2287054	23-101-012-00456-002	101000	OLIVAR-SIN VARIEDAD	S	0,35	0,35
2287056	23-101-012-00503-001	101000	OLIVAR-SIN VARIEDAD	S	0,32	0,32

**Porcentaje de superficie determinada situada en zonas RAMSAR****PUNTOS:** 0,00 0.0%

<u>REF.</u>	<u>REFERENCIA SIGPAC</u>	<u>CULTIVO</u>	<u>DESCRIPCIÓN CULTIVO</u>	<u>S/R</u>	<u>SUP. COMPROM.</u> <u>(ha)</u>	<u>SUP. CUMPLE</u> <u>(ha)</u>
2287042	23-101-007-00187-002	101000	OLIVAR-SIN VARIEDAD	S	0,08	0,00
2287058	23-101-011-00476-001	101000	OLIVAR-SIN VARIEDAD	S	0,50	0,00
2287057	23-101-011-00487-002	101000	OLIVAR-SIN VARIEDAD	S	0,50	0,00
2287052	23-101-011-00524-006	101000	OLIVAR-SIN VARIEDAD	S	4,88	0,00
2287050	23-101-011-00524-006	101000	OLIVAR-SIN VARIEDAD	S	3,31	0,00
2287045	23-101-011-00699-001	101000	OLIVAR-SIN VARIEDAD	S	1,66	0,00
2287046	23-101-011-00700-002	101000	OLIVAR-SIN VARIEDAD	S	0,37	0,00
2287048	23-101-011-00701-001	101000	OLIVAR-SIN VARIEDAD	S	0,04	0,00
2287049	23-101-011-00721-009	101000	OLIVAR-SIN VARIEDAD	S	0,01	0,00
2287047	23-101-011-00721-010	101000	OLIVAR-SIN VARIEDAD	S	0,04	0,00
2287060	23-101-012-00035-003	101000	OLIVAR-SIN VARIEDAD	S	0,16	0,00
2287055	23-101-012-00455-002	101000	OLIVAR-SIN VARIEDAD	S	0,24	0,00
2287054	23-101-012-00456-002	101000	OLIVAR-SIN VARIEDAD	S	0,35	0,00
2287056	23-101-012-00503-001	101000	OLIVAR-SIN VARIEDAD	S	0,32	0,00

**Porcentaje de superficie determinada en zonas vulnerables a la contaminación por nitratos****PUNTOS:** 0,00 0.0%

<u>REF.</u>	<u>REFERENCIA SIGPAC</u>	<u>CULTIVO</u>	<u>DESCRIPCIÓN CULTIVO</u>	<u>S/R</u>	<u>SUP. COMPROM.</u> <u>(ha)</u>	<u>SUP. CUMPLE</u> <u>(ha)</u>
2287042	23-101-007-00187-002	101000	OLIVAR-SIN VARIEDAD	S	0,08	0,00
2287058	23-101-011-00476-001	101000	OLIVAR-SIN VARIEDAD	S	0,50	0,00
2287057	23-101-011-00487-002	101000	OLIVAR-SIN VARIEDAD	S	0,50	0,00
2287052	23-101-011-00524-006	101000	OLIVAR-SIN VARIEDAD	S	4,88	0,00
2287050	23-101-011-00524-006	101000	OLIVAR-SIN VARIEDAD	S	3,31	0,00
2287045	23-101-011-00699-001	101000	OLIVAR-SIN VARIEDAD	S	1,66	0,00
2287046	23-101-011-00700-002	101000	OLIVAR-SIN VARIEDAD	S	0,37	0,00
2287048	23-101-011-00701-001	101000	OLIVAR-SIN VARIEDAD	S	0,04	0,00
2287049	23-101-011-00721-009	101000	OLIVAR-SIN VARIEDAD	S	0,01	0,00
2287047	23-101-011-00721-010	101000	OLIVAR-SIN VARIEDAD	S	0,04	0,00
2287060	23-101-012-00035-003	101000	OLIVAR-SIN VARIEDAD	S	0,16	0,00



<u>REF.</u>	<u>REFERENCIA SIGPAC</u>	<u>CULTIVO</u>	<u>DESCRIPCIÓN CULTIVO</u>	<u>S/R</u>	<u>SUP.</u> <u>COMPROM.</u> <u>(ha)</u>	<u>SUP.</u> <u>CUMPLE</u> <u>(ha)</u>
2287055	23-101-012-00455-002	101000	OLIVAR-SIN VARIEDAD	S	0,24	0,00
2287054	23-101-012-00456-002	101000	OLIVAR-SIN VARIEDAD	S	0,35	0,00
2287056	23-101-012-00503-001	101000	OLIVAR-SIN VARIEDAD	S	0,32	0,00

**Mayor pendiente media****PUNTOS:** 3,00 32.18%

<u>REF.</u>	<u>REFERENCIA SIGPAC</u>	<u>CULTIVO</u>	<u>DESCRIPCIÓN CULTIVO</u>	<u>S/R</u>	<u>PENDIENTE</u> <u>MEDIA (%)</u>	<u>SUP.</u> <u>COMPROM.</u> <u>(ha)</u>
2287042	23-101-007-00187-002	101000	OLIVAR-SIN VARIEDAD	S	26,72	0,08
2287058	23-101-011-00476-001	101000	OLIVAR-SIN VARIEDAD	S	28,00	0,50
2287057	23-101-011-00487-002	101000	OLIVAR-SIN VARIEDAD	S	27,06	0,50
2287052	23-101-011-00524-006	101000	OLIVAR-SIN VARIEDAD	S	31,27	4,88
2287050	23-101-011-00524-006	101000	OLIVAR-SIN VARIEDAD	S	31,27	3,31
2287045	23-101-011-00699-001	101000	OLIVAR-SIN VARIEDAD	S	36,14	1,66
2287046	23-101-011-00700-002	101000	OLIVAR-SIN VARIEDAD	S	36,04	0,37
2287048	23-101-011-00701-001	101000	OLIVAR-SIN VARIEDAD	S	43,54	0,04
2287049	23-101-011-00721-009	101000	OLIVAR-SIN VARIEDAD	S	26,49	0,01
2287047	23-101-011-00721-010	101000	OLIVAR-SIN VARIEDAD	S	51,28	0,04
2287060	23-101-012-00035-003	101000	OLIVAR-SIN VARIEDAD	S	22,90	0,16
2287055	23-101-012-00455-002	101000	OLIVAR-SIN VARIEDAD	S	48,45	0,24
2287054	23-101-012-00456-002	101000	OLIVAR-SIN VARIEDAD	S	35,74	0,35
2287056	23-101-012-00503-001	101000	OLIVAR-SIN VARIEDAD	S	31,49	0,32

**Porcentaje de superficie determinada en Red Natura 2000****PUNTOS:** 4,00 100.0%

<u>REF.</u>	<u>REFERENCIA SIGPAC</u>	<u>CULTIVO</u>	<u>DESCRIPCIÓN CULTIVO</u>	<u>S/R</u>	<u>SUP.</u> <u>COMPROM.</u> <u>(ha)</u>	<u>SUP.</u> <u>CUMPLE</u> <u>(ha)</u>
2287042	23-101-007-00187-002	101000	OLIVAR-SIN VARIEDAD	S	0,08	0,08
2287058	23-101-011-00476-001	101000	OLIVAR-SIN VARIEDAD	S	0,50	0,50
2287057	23-101-011-00487-002	101000	OLIVAR-SIN VARIEDAD	S	0,50	0,50
2287052	23-101-011-00524-006	101000	OLIVAR-SIN VARIEDAD	S	4,88	4,88
2287050	23-101-011-00524-006	101000	OLIVAR-SIN VARIEDAD	S	3,31	3,31
2287045	23-101-011-00699-001	101000	OLIVAR-SIN VARIEDAD	S	1,66	1,66
2287046	23-101-011-00700-002	101000	OLIVAR-SIN VARIEDAD	S	0,37	0,37
2287048	23-101-011-00701-001	101000	OLIVAR-SIN VARIEDAD	S	0,04	0,04
2287049	23-101-011-00721-009	101000	OLIVAR-SIN VARIEDAD	S	0,01	0,01
2287047	23-101-011-00721-010	101000	OLIVAR-SIN VARIEDAD	S	0,04	0,04
2287060	23-101-012-00035-003	101000	OLIVAR-SIN VARIEDAD	S	0,16	0,16
2287055	23-101-012-00455-002	101000	OLIVAR-SIN VARIEDAD	S	0,24	0,24
2287054	23-101-012-00456-002	101000	OLIVAR-SIN VARIEDAD	S	0,35	0,35
2287056	23-101-012-00503-001	101000	OLIVAR-SIN VARIEDAD	S	0,32	0,32



<u>APELLIDOS Y NOMBRE / RAZÓN SOCIAL</u>		<u>NIF</u>	<u>EXPEDIENTE</u>	<u>SUP. COMPROMETIDA</u>				
				<u>(ha)</u>				
CAMPOS MARIN ISABEL		75064186Y	6088746	3.07				
<b>RESOLUCIÓN</b>								
<b>ADMITIDO</b>								
<b>IMPORTE POR ANUALIDAD</b>								
		<b>2015</b>	<b>2016</b>	<b>2017</b>	<b>2018</b>	<b>2019</b>		
<b>IMPORTE MÁXIMO SUBVENCIONABLE</b>		350,41 €	350,41 €	350,41 €	350,41 €	350,41 €		
<b>IMPORTE MEDIO DE TRANSFERENCIA (€/ha)</b>		114,14 €	114,14 €	114,14 €	114,14 €	114,14 €		
<b>RECINTOS COMPROMETIDOS</b>								
<u>REF.</u>	<u>REFERENCIA SIGPAC</u>	<u>CULTIVO</u>	<u>DESCRIPCIÓN CULTIVO</u>	<u>PEND. MEDIA</u>	<u>SUP. DEC. ADMIN.</u>	<u>SUP. CERT.</u>	<u>SUP. CAMPO</u>	<u>SUP. COMPROM.</u>
				<u>S/R</u>	<u>(%)</u>	<u>(ha)</u>	<u>(ha)</u>	<u>(ha)</u>
2283547	23-091-003-00453-004	101000	OLIVAR-SIN VARIEDAD	S	27,78	0,04	0,04	0,04
2283549	23-091-004-00244-001	101000	OLIVAR-SIN VARIEDAD	S	43,07	3,03	3,57	3,03

### RESUMEN CRITERIOS DE SELECCIÓN

<b>10.1.12 Agricultura de montaña con orientación ecológica en olivar</b>		<b>PUNTOS: 11,00</b>	
		<b>PUNTOS</b>	
Solicitantes de la medida 11, específica para la conversión o mantenimiento en agricultura ecológica		0,00	N
Porcentaje de superficie determinada en zonas con limitaciones naturales u otras limitaciones específicas ubicadas en las zonas de montaña		4,00	100.0%
Porcentaje de superficie determinada situada en zonas RAMSAR		0,00	0.0%
Porcentaje de superficie determinada en zonas vulnerables a la contaminación por nitratos		0,00	0.0%
Mayor pendiente media		3,00	42.87%
Porcentaje de superficie determinada en Red Natura 2000		4,00	100.0%



**DETALLE CRITERIOS DE SELECCIÓN****10.1.12 Agricultura de montaña con orientación ecológica en olivar****PUNTOS: 11,00****Solicitantes de la medida 11, específica para la conversión o mantenimiento en agricultura ecológica****PUNTOS: 0,00 N****Porcentaje de superficie determinada en zonas con limitaciones naturales u otras limitaciones específicas ubicadas en las zonas de montaña****PUNTOS: 4,00 100.0%**

<u>REF.</u>	<u>REFERENCIA SIGPAC</u>	<u>CULTIVO</u>	<u>DESCRIPCIÓN CULTIVO</u>	<u>S/R</u>	<u>SUP. COMPROM.</u> <u>(ha)</u>	<u>SUP. CUMPLE</u> <u>(ha)</u>
2283547	23-091-003-00453-004	101000	OLIVAR-SIN VARIEDAD	S	0,04	0,04
2283549	23-091-004-00244-001	101000	OLIVAR-SIN VARIEDAD	S	3,03	3,03

**Porcentaje de superficie determinada situada en zonas RAMSAR****PUNTOS: 0,00 0.0%**

<u>REF.</u>	<u>REFERENCIA SIGPAC</u>	<u>CULTIVO</u>	<u>DESCRIPCIÓN CULTIVO</u>	<u>S/R</u>	<u>SUP. COMPROM.</u> <u>(ha)</u>	<u>SUP. CUMPLE</u> <u>(ha)</u>
2283547	23-091-003-00453-004	101000	OLIVAR-SIN VARIEDAD	S	0,04	0,00
2283549	23-091-004-00244-001	101000	OLIVAR-SIN VARIEDAD	S	3,03	0,00

**Porcentaje de superficie determinada en zonas vulnerables a la contaminación por nitratos****PUNTOS: 0,00 0.0%**

<u>REF.</u>	<u>REFERENCIA SIGPAC</u>	<u>CULTIVO</u>	<u>DESCRIPCIÓN CULTIVO</u>	<u>S/R</u>	<u>SUP. COMPROM.</u> <u>(ha)</u>	<u>SUP. CUMPLE</u> <u>(ha)</u>
2283547	23-091-003-00453-004	101000	OLIVAR-SIN VARIEDAD	S	0,04	0,00
2283549	23-091-004-00244-001	101000	OLIVAR-SIN VARIEDAD	S	3,03	0,00

**Mayor pendiente media****PUNTOS: 3,00 42.87%**

<u>REF.</u>	<u>REFERENCIA SIGPAC</u>	<u>CULTIVO</u>	<u>DESCRIPCIÓN CULTIVO</u>	<u>S/R</u>	<u>PENDIENTE MEDIA (%)</u>	<u>SUP. COMPROM.</u> <u>(ha)</u>
2283547	23-091-003-00453-004	101000	OLIVAR-SIN VARIEDAD	S	27,78	0,04
2283549	23-091-004-00244-001	101000	OLIVAR-SIN VARIEDAD	S	43,07	3,03

**Porcentaje de superficie determinada en Red Natura 2000****PUNTOS: 4,00 100.0%**

<u>REF.</u>	<u>REFERENCIA SIGPAC</u>	<u>CULTIVO</u>	<u>DESCRIPCIÓN CULTIVO</u>	<u>S/R</u>	<u>SUP. COMPROM.</u> <u>(ha)</u>	<u>SUP. CUMPLE</u> <u>(ha)</u>
2283547	23-091-003-00453-004	101000	OLIVAR-SIN VARIEDAD	S	0,04	0,04
2283549	23-091-004-00244-001	101000	OLIVAR-SIN VARIEDAD	S	3,03	3,03



<u>APELLIDOS Y NOMBRE / RAZÓN SOCIAL</u>	<u>NIF</u>	<u>EXPEDIENTE</u>	<u>SUP. COMPROMETIDA</u>		
			<u>(ha)</u>		
CANO FUENTES MARIA DEL CARMEN	25987672H	6094364	8.98		
<b>RESOLUCIÓN</b>					
<b>ADMITIDO</b>					
<b>IMPORTES POR ANUALIDAD</b>					
	<b>2015</b>	<b>2016</b>	<b>2017</b>	<b>2018</b>	<b>2019</b>
<b>IMPORTE MÁXIMO SUBVENCIONABLE</b>	1.024,98 €	1.024,98 €	1.024,98 €	1.024,98 €	1.024,98 €
<b>IMPORTE MEDIO DE TRANSFERENCIA (€/ha)</b>	114,14 €	114,14 €	114,14 €	114,14 €	114,14 €

**RECINTOS COMPROMETIDOS**

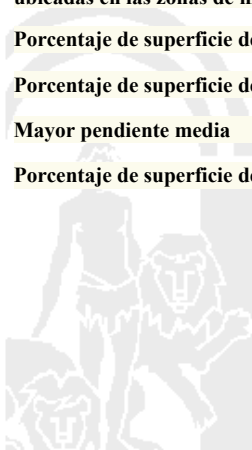
<u>REF.</u>	<u>REFERENCIA SIGPAC</u>	<u>CULTIVO</u>	<u>DESCRIPCIÓN CULTIVO</u>	<u>S/R</u>	<u>PEND. MEDIA (%)</u>	<u>SUP. DEC. ADMIN. (ha)</u>	<u>SUP. CERT. (ha)</u>	<u>SUP. CAMPO (ha)</u>	<u>SUP. COMPROM. (ha)</u>
2306642	23-003-022-00121-001	101000	OLIVAR-SIN VARIEDAD	S	26,05	0,34	0,34		0,34
2306643	23-003-022-00124-016	101000	OLIVAR-SIN VARIEDAD	S	38,44	0,01	0,02		0,01
2306644	23-003-023-00237-001	101000	OLIVAR-SIN VARIEDAD	S	33,87	0,45	0,50		0,45
2306645	23-003-023-00235-001	101000	OLIVAR-SIN VARIEDAD	S	43,33	1,32	1,33		1,32
2306646	23-003-023-00233-001	101000	OLIVAR-SIN VARIEDAD	S	35,36	0,01	0,02		0,01
2306647	23-003-023-00236-001	101000	OLIVAR-SIN VARIEDAD	S	44,05	0,38	0,40		0,38
2306648	23-003-023-00234-001	101000	OLIVAR-SIN VARIEDAD	S	36,92	0,23	0,23		0,23
2306649	23-003-023-00232-001	101000	OLIVAR-SIN VARIEDAD	S	34,64	0,02	0,04		0,02
2306650	23-003-025-00046-003	101000	OLIVAR-SIN VARIEDAD	S	38,47	0,04	0,08		0,04
2306651	23-003-025-00047-001	101000	OLIVAR-SIN VARIEDAD	S	36,54	1,81	1,86		1,81
2306652	23-003-023-00242-003	101000	OLIVAR-SIN VARIEDAD	S	38,66	0,13	0,26		0,13
2306653	23-003-023-00245-002	101000	OLIVAR-SIN VARIEDAD	S	40,27	0,05	0,10		0,05
2306654	23-003-023-00229-003	101000	OLIVAR-SIN VARIEDAD	S	59,27	0,04	0,04		0,04
2306655	23-003-023-00244-001	101000	OLIVAR-SIN VARIEDAD	S	40,35	0,77	0,78		0,77
2306656	23-003-026-00025-002	101000	OLIVAR-SIN VARIEDAD	S	37,48	1,01	1,07		1,01
2306657	23-003-026-00023-006	101000	OLIVAR-SIN VARIEDAD	S	33,96	0,12	0,24		0,12
2306658	23-003-026-00027-001	101000	OLIVAR-SIN VARIEDAD	S	41,61	0,01	0,02		0,01
2306659	23-003-023-00239-003	101000	OLIVAR-SIN VARIEDAD	S	40,96	0,04	0,08		0,03
2306660	23-003-022-00248-005	101000	OLIVAR-SIN VARIEDAD	S	42,20	0,73	0,73		0,73
2306661	23-003-022-00255-001	101000	OLIVAR-SIN VARIEDAD	S	34,24	0,19	0,38		0,19
2306662	23-003-022-00248-006	101000	OLIVAR-SIN VARIEDAD	S	46,05	0,05	0,07		0,05
2306663	23-003-026-00022-001	101000	OLIVAR-SIN VARIEDAD	S	39,40	0,47	0,47		0,47
2306664	23-003-026-00026-001	101000	OLIVAR-SIN VARIEDAD	S	27,30	0,77	0,77		0,77

**INCIDENCIAS****INCIDENCIA DESCRIPCIÓN**

- 218 La superficie total declarada sobre un mismo recinto en el conjunto de los expedientes, no puede superar la superficie total que el SIGPAC establece para ese recinto.  
Ref:2306659 Recinto:23-003-023-00239-003 Cultivo:101000 OLIVAR-SIN VARIEDAD Secano Suma de superficies declaradas para este recinto por todos los solicitantes (Áreas):100 Superficie SIGPAC medida para este recinto (Áreas):99 Exceso de superficie declarada (Hectáreas):0,01

**RESUMEN CRITERIOS DE SELECCIÓN**

<b>10.1.12 Agricultura de montaña con orientación ecológica en olivar</b>		<b>PUNTOS: 10,00</b>	
		<b>PUNTOS</b>	
<b>Solicitantes de la medida 11, específica para la conversión o mantenimiento en agricultura ecológica</b>		3,00	S
<b>Porcentaje de superficie determinada en zonas con limitaciones naturales u otras limitaciones específicas ubicadas en las zonas de montaña</b>		4,00	100.0%
<b>Porcentaje de superficie determinada situada en zonas RAMSAR</b>		0,00	0.0%
<b>Porcentaje de superficie determinada en zonas vulnerables a la contaminación por nitratos</b>		0,00	0.0%
<b>Mayor pendiente media</b>		3,00	37.73%
<b>Porcentaje de superficie determinada en Red Natura 2000</b>		0,00	0.0%



**DETALLE CRITERIOS DE SELECCIÓN****10.1.12 Agricultura de montaña con orientación ecológica en olivar****PUNTOS:** 10,00**Solicitantes de la medida 11, específica para la conversión o mantenimiento en agricultura ecológica****PUNTOS:** 3,00 S**Porcentaje de superficie determinada en zonas con limitaciones naturales u otras limitaciones específicas ubicadas en las zonas de montaña****PUNTOS:** 4,00 100.0%

<u>REF.</u>	<u>REFERENCIA SIGPAC</u>	<u>CULTIVO DESCRIPCIÓN CULTIVO</u>	<u>S/R</u>	<u>SUP. COMPROM.</u> <u>(ha)</u>	<u>SUP. CUMPLE</u> <u>(ha)</u>
2306642	23-003-022-00121-001	101000 OLIVAR-SIN VARIEDAD	S	0,34	0,34
2306643	23-003-022-00124-016	101000 OLIVAR-SIN VARIEDAD	S	0,01	0,01
2306660	23-003-022-00248-005	101000 OLIVAR-SIN VARIEDAD	S	0,73	0,73
2306662	23-003-022-00248-006	101000 OLIVAR-SIN VARIEDAD	S	0,05	0,05
2306661	23-003-022-00255-001	101000 OLIVAR-SIN VARIEDAD	S	0,19	0,19
2306654	23-003-023-00229-003	101000 OLIVAR-SIN VARIEDAD	S	0,04	0,04
2306649	23-003-023-00232-001	101000 OLIVAR-SIN VARIEDAD	S	0,02	0,02
2306646	23-003-023-00233-001	101000 OLIVAR-SIN VARIEDAD	S	0,01	0,01
2306648	23-003-023-00234-001	101000 OLIVAR-SIN VARIEDAD	S	0,23	0,23
2306645	23-003-023-00235-001	101000 OLIVAR-SIN VARIEDAD	S	1,32	1,32
2306647	23-003-023-00236-001	101000 OLIVAR-SIN VARIEDAD	S	0,38	0,38
2306644	23-003-023-00237-001	101000 OLIVAR-SIN VARIEDAD	S	0,45	0,45
2306659	23-003-023-00239-003	101000 OLIVAR-SIN VARIEDAD	S	0,03	0,03
2306652	23-003-023-00242-003	101000 OLIVAR-SIN VARIEDAD	S	0,13	0,13
2306655	23-003-023-00244-001	101000 OLIVAR-SIN VARIEDAD	S	0,77	0,77
2306653	23-003-023-00245-002	101000 OLIVAR-SIN VARIEDAD	S	0,05	0,05
2306650	23-003-025-00046-003	101000 OLIVAR-SIN VARIEDAD	S	0,04	0,04
2306651	23-003-025-00047-001	101000 OLIVAR-SIN VARIEDAD	S	1,81	1,81
2306663	23-003-026-00022-001	101000 OLIVAR-SIN VARIEDAD	S	0,47	0,47
2306657	23-003-026-00023-006	101000 OLIVAR-SIN VARIEDAD	S	0,12	0,12
2306656	23-003-026-00025-002	101000 OLIVAR-SIN VARIEDAD	S	1,01	1,01
2306664	23-003-026-00026-001	101000 OLIVAR-SIN VARIEDAD	S	0,77	0,77
2306658	23-003-026-00027-001	101000 OLIVAR-SIN VARIEDAD	S	0,01	0,01

**Porcentaje de superficie determinada situada en zonas RAMSAR****PUNTOS:** 0,00 0.0%

<u>REF.</u>	<u>REFERENCIA SIGPAC</u>	<u>CULTIVO DESCRIPCIÓN CULTIVO</u>	<u>S/R</u>	<u>SUP. COMPROM.</u> <u>(ha)</u>	<u>SUP. CUMPLE</u> <u>(ha)</u>
2306642	23-003-022-00121-001	101000 OLIVAR-SIN VARIEDAD	S	0,34	0,00
2306643	23-003-022-00124-016	101000 OLIVAR-SIN VARIEDAD	S	0,01	0,00
2306660	23-003-022-00248-005	101000 OLIVAR-SIN VARIEDAD	S	0,73	0,00
2306662	23-003-022-00248-006	101000 OLIVAR-SIN VARIEDAD	S	0,05	0,00
2306661	23-003-022-00255-001	101000 OLIVAR-SIN VARIEDAD	S	0,19	0,00
2306654	23-003-023-00229-003	101000 OLIVAR-SIN VARIEDAD	S	0,04	0,00
2306649	23-003-023-00232-001	101000 OLIVAR-SIN VARIEDAD	S	0,02	0,00
2306646	23-003-023-00233-001	101000 OLIVAR-SIN VARIEDAD	S	0,01	0,00
2306648	23-003-023-00234-001	101000 OLIVAR-SIN VARIEDAD	S	0,23	0,00
2306645	23-003-023-00235-001	101000 OLIVAR-SIN VARIEDAD	S	1,32	0,00
2306647	23-003-023-00236-001	101000 OLIVAR-SIN VARIEDAD	S	0,38	0,00
2306644	23-003-023-00237-001	101000 OLIVAR-SIN VARIEDAD	S	0,45	0,00
2306659	23-003-023-00239-003	101000 OLIVAR-SIN VARIEDAD	S	0,03	0,00
2306652	23-003-023-00242-003	101000 OLIVAR-SIN VARIEDAD	S	0,13	0,00
2306655	23-003-023-00244-001	101000 OLIVAR-SIN VARIEDAD	S	0,77	0,00
2306653	23-003-023-00245-002	101000 OLIVAR-SIN VARIEDAD	S	0,05	0,00
2306650	23-003-025-00046-003	101000 OLIVAR-SIN VARIEDAD	S	0,04	0,00
2306651	23-003-025-00047-001	101000 OLIVAR-SIN VARIEDAD	S	1,81	0,00
2306663	23-003-026-00022-001	101000 OLIVAR-SIN VARIEDAD	S	0,47	0,00
2306657	23-003-026-00023-006	101000 OLIVAR-SIN VARIEDAD	S	0,12	0,00
2306656	23-003-026-00025-002	101000 OLIVAR-SIN VARIEDAD	S	1,01	0,00
2306664	23-003-026-00026-001	101000 OLIVAR-SIN VARIEDAD	S	0,77	0,00

<u>REF.</u>	<u>REFERENCIA SIGPAC</u>	<u>CULTIVO</u>	<u>DESCRIPCIÓN CULTIVO</u>	<u>S/R</u>	<u>SUP. COMPROM.</u> <u>(ha)</u>	<u>SUP. CUMPLE</u> <u>(ha)</u>
2306658	23-003-026-00027-001	101000	OLIVAR-SIN VARIEDAD	S	0,01	0,00

**Porcentaje de superficie determinada en zonas vulnerables a la contaminación por nitratos****PUNTOS:** 0,00 0.0%

<u>REF.</u>	<u>REFERENCIA SIGPAC</u>	<u>CULTIVO</u>	<u>DESCRIPCIÓN CULTIVO</u>	<u>S/R</u>	<u>SUP. COMPROM.</u> <u>(ha)</u>	<u>SUP. CUMPLE</u> <u>(ha)</u>
2306642	23-003-022-00121-001	101000	OLIVAR-SIN VARIEDAD	S	0,34	0,00
2306643	23-003-022-00124-016	101000	OLIVAR-SIN VARIEDAD	S	0,01	0,00
2306660	23-003-022-00248-005	101000	OLIVAR-SIN VARIEDAD	S	0,73	0,00
2306662	23-003-022-00248-006	101000	OLIVAR-SIN VARIEDAD	S	0,05	0,00
2306661	23-003-022-00255-001	101000	OLIVAR-SIN VARIEDAD	S	0,19	0,00
2306654	23-003-023-00229-003	101000	OLIVAR-SIN VARIEDAD	S	0,04	0,00
2306649	23-003-023-00232-001	101000	OLIVAR-SIN VARIEDAD	S	0,02	0,00
2306646	23-003-023-00233-001	101000	OLIVAR-SIN VARIEDAD	S	0,01	0,00
2306648	23-003-023-00234-001	101000	OLIVAR-SIN VARIEDAD	S	0,23	0,00
2306645	23-003-023-00235-001	101000	OLIVAR-SIN VARIEDAD	S	1,32	0,00
2306647	23-003-023-00236-001	101000	OLIVAR-SIN VARIEDAD	S	0,38	0,00
2306644	23-003-023-00237-001	101000	OLIVAR-SIN VARIEDAD	S	0,45	0,00
2306659	23-003-023-00239-003	101000	OLIVAR-SIN VARIEDAD	S	0,03	0,00
2306652	23-003-023-00242-003	101000	OLIVAR-SIN VARIEDAD	S	0,13	0,00
2306655	23-003-023-00244-001	101000	OLIVAR-SIN VARIEDAD	S	0,77	0,00
2306653	23-003-023-00245-002	101000	OLIVAR-SIN VARIEDAD	S	0,05	0,00
2306650	23-003-025-00046-003	101000	OLIVAR-SIN VARIEDAD	S	0,04	0,00
2306651	23-003-025-00047-001	101000	OLIVAR-SIN VARIEDAD	S	1,81	0,00
2306663	23-003-026-00022-001	101000	OLIVAR-SIN VARIEDAD	S	0,47	0,00
2306657	23-003-026-00023-006	101000	OLIVAR-SIN VARIEDAD	S	0,12	0,00
2306656	23-003-026-00025-002	101000	OLIVAR-SIN VARIEDAD	S	1,01	0,00
2306664	23-003-026-00026-001	101000	OLIVAR-SIN VARIEDAD	S	0,77	0,00
2306658	23-003-026-00027-001	101000	OLIVAR-SIN VARIEDAD	S	0,01	0,00

**Mayor pendiente media****PUNTOS:** 3,00 37.73%

<u>REF.</u>	<u>REFERENCIA SIGPAC</u>	<u>CULTIVO</u>	<u>DESCRIPCIÓN CULTIVO</u>	<u>S/R</u>	<u>PENDIENTE MEDIA (%)</u>	<u>SUP. COMPROM.</u> <u>(ha)</u>
2306642	23-003-022-00121-001	101000	OLIVAR-SIN VARIEDAD	S	26,05	0,34
2306643	23-003-022-00124-016	101000	OLIVAR-SIN VARIEDAD	S	38,44	0,01
2306660	23-003-022-00248-005	101000	OLIVAR-SIN VARIEDAD	S	42,20	0,73
2306662	23-003-022-00248-006	101000	OLIVAR-SIN VARIEDAD	S	46,05	0,05
2306661	23-003-022-00255-001	101000	OLIVAR-SIN VARIEDAD	S	34,24	0,19
2306654	23-003-023-00229-003	101000	OLIVAR-SIN VARIEDAD	S	59,27	0,04
2306649	23-003-023-00232-001	101000	OLIVAR-SIN VARIEDAD	S	34,64	0,02
2306646	23-003-023-00233-001	101000	OLIVAR-SIN VARIEDAD	S	35,36	0,01
2306648	23-003-023-00234-001	101000	OLIVAR-SIN VARIEDAD	S	36,92	0,23
2306645	23-003-023-00235-001	101000	OLIVAR-SIN VARIEDAD	S	43,33	1,32
2306647	23-003-023-00236-001	101000	OLIVAR-SIN VARIEDAD	S	44,05	0,38
2306644	23-003-023-00237-001	101000	OLIVAR-SIN VARIEDAD	S	33,87	0,45
2306659	23-003-023-00239-003	101000	OLIVAR-SIN VARIEDAD	S	40,96	0,03
2306652	23-003-023-00242-003	101000	OLIVAR-SIN VARIEDAD	S	38,66	0,13
2306655	23-003-023-00244-001	101000	OLIVAR-SIN VARIEDAD	S	40,35	0,77
2306653	23-003-023-00245-002	101000	OLIVAR-SIN VARIEDAD	S	40,27	0,05
2306650	23-003-025-00046-003	101000	OLIVAR-SIN VARIEDAD	S	38,47	0,04
2306651	23-003-025-00047-001	101000	OLIVAR-SIN VARIEDAD	S	36,54	1,81
2306663	23-003-026-00022-001	101000	OLIVAR-SIN VARIEDAD	S	39,40	0,47
2306657	23-003-026-00023-006	101000	OLIVAR-SIN VARIEDAD	S	33,96	0,12
2306656	23-003-026-00025-002	101000	OLIVAR-SIN VARIEDAD	S	37,48	1,01

REF.	REFERENCIA SIGPAC	CULTIVO	DESCRIPCIÓN CULTIVO	S/R	PENDIENTE	SUP.
					MEDIA (%)	COMPROM. (ha)
2306664	23-003-026-00026-001	101000	OLIVAR-SIN VARIEDAD	S	27,30	0,77
2306658	23-003-026-00027-001	101000	OLIVAR-SIN VARIEDAD	S	41,61	0,01

## Porcentaje de superficie determinada en Red Natura 2000

PUNTOS: 0,00 0.0%

REF.	REFERENCIA SIGPAC	CULTIVO	DESCRIPCIÓN CULTIVO	S/R	SUP.	SUP.
					COMPROM. (ha)	CUMPLE (ha)
2306642	23-003-022-00121-001	101000	OLIVAR-SIN VARIEDAD	S	0,34	0,00
2306643	23-003-022-00124-016	101000	OLIVAR-SIN VARIEDAD	S	0,01	0,00
2306660	23-003-022-00248-005	101000	OLIVAR-SIN VARIEDAD	S	0,73	0,00
2306662	23-003-022-00248-006	101000	OLIVAR-SIN VARIEDAD	S	0,05	0,00
2306661	23-003-022-00255-001	101000	OLIVAR-SIN VARIEDAD	S	0,19	0,00
2306654	23-003-023-00229-003	101000	OLIVAR-SIN VARIEDAD	S	0,04	0,00
2306649	23-003-023-00232-001	101000	OLIVAR-SIN VARIEDAD	S	0,02	0,00
2306646	23-003-023-00233-001	101000	OLIVAR-SIN VARIEDAD	S	0,01	0,00
2306648	23-003-023-00234-001	101000	OLIVAR-SIN VARIEDAD	S	0,23	0,00
2306645	23-003-023-00235-001	101000	OLIVAR-SIN VARIEDAD	S	1,32	0,00
2306647	23-003-023-00236-001	101000	OLIVAR-SIN VARIEDAD	S	0,38	0,00
2306644	23-003-023-00237-001	101000	OLIVAR-SIN VARIEDAD	S	0,45	0,00
2306659	23-003-023-00239-003	101000	OLIVAR-SIN VARIEDAD	S	0,03	0,00
2306652	23-003-023-00242-003	101000	OLIVAR-SIN VARIEDAD	S	0,13	0,00
2306655	23-003-023-00244-001	101000	OLIVAR-SIN VARIEDAD	S	0,77	0,00
2306653	23-003-023-00245-002	101000	OLIVAR-SIN VARIEDAD	S	0,05	0,00
2306650	23-003-025-00046-003	101000	OLIVAR-SIN VARIEDAD	S	0,04	0,00
2306651	23-003-025-00047-001	101000	OLIVAR-SIN VARIEDAD	S	1,81	0,00
2306663	23-003-026-00022-001	101000	OLIVAR-SIN VARIEDAD	S	0,47	0,00
2306657	23-003-026-00023-006	101000	OLIVAR-SIN VARIEDAD	S	0,12	0,00
2306656	23-003-026-00025-002	101000	OLIVAR-SIN VARIEDAD	S	1,01	0,00
2306664	23-003-026-00026-001	101000	OLIVAR-SIN VARIEDAD	S	0,77	0,00
2306658	23-003-026-00027-001	101000	OLIVAR-SIN VARIEDAD	S	0,01	0,00



<u>APELLIDOS Y NOMBRE / RAZÓN SOCIAL</u>		<u>NIF</u>	<u>EXPEDIENTE</u>	<u>SUP. COMPROMETIDA</u>				
				<u>(ha)</u>				
CANO HIDALGO FRANCISCO		52532170D	6098499	23.56				
<b>RESOLUCIÓN</b>								
<b>ADMITIDO</b>								
<b>IMPORTE POR ANUALIDAD</b>								
		<b>2015</b>	<b>2016</b>	<b>2017</b>	<b>2018</b>	<b>2019</b>		
<b>IMPORTE MÁXIMO SUBVENCIONABLE</b>		2.689,14 €	2.689,14 €	2.689,14 €	2.689,14 €	2.689,14 €		
<b>IMPORTE MEDIO DE TRANSFERENCIA (€/ha)</b>		114,14 €	114,14 €	114,14 €	114,14 €	114,14 €		
<b>RECINTOS COMPROMETIDOS</b>								
<u>REF.</u>	<u>REFERENCIA SIGPAC</u>	<u>CULTIVO</u>	<u>DESCRIPCIÓN CULTIVO</u>	<u>PEND. MEDIA</u>	<u>SUP. DEC. ADMIN.</u>	<u>SUP. CERT.</u>	<u>SUP. CAMPO</u>	<u>SUP. COMPROM.</u>
				<u>S/R</u>	<u>(%)</u>	<u>(ha)</u>	<u>(ha)</u>	<u>(ha)</u>
3002072	18-133-013-00025-001	101000	OLIVAR-SIN VARIEDAD	S	30,21	5,51	5,51	5,51
3002073	23-002-059-00115-005	101000	OLIVAR-SIN VARIEDAD	S	23,49	0,16	0,32	0,16
3002080	18-133-013-00026-007	101000	OLIVAR-SIN VARIEDAD	S	25,36	0,50	0,50	0,50
3002081	18-133-013-00025-002	101000	OLIVAR-SIN VARIEDAD	S	29,24	6,29	6,29	6,29
3002095	23-002-059-00115-005	101000	OLIVAR-SIN VARIEDAD	S	23,49	0,40	0,80	0,40
3002096	23-002-059-00110-002	101000	OLIVAR-SIN VARIEDAD	S	21,65	10,43	10,67	10,43
3002097	23-002-059-00170-002	101000	OLIVAR-SIN VARIEDAD	S	26,27	0,27	0,27	0,27

**RESUMEN CRITERIOS DE SELECCIÓN**

<b>10.1.12 Agricultura de montaña con orientación ecológica en olivar</b>		<b>PUNTOS: 10,00</b>	
		<b>PUNTOS</b>	
<b>Solicitantes de la medida 11, específica para la conversión o mantenimiento en agricultura ecológica</b>		3,00	S
<b>Porcentaje de superficie determinada en zonas con limitaciones naturales u otras limitaciones específicas ubicadas en las zonas de montaña</b>		4,00	100.0%
<b>Porcentaje de superficie determinada situada en zonas RAMSAR</b>		0,00	0.0%
<b>Porcentaje de superficie determinada en zonas vulnerables a la contaminación por nitratos</b>		0,00	0.0%
<b>Mayor pendiente media</b>		3,00	25.85%
<b>Porcentaje de superficie determinada en Red Natura 2000</b>		0,00	0.0%





**DETALLE CRITERIOS DE SELECCIÓN****10.1.12 Agricultura de montaña con orientación ecológica en olivar****PUNTOS: 10,00****Solicitantes de la medida 11, específica para la conversión o mantenimiento en agricultura ecológica****PUNTOS: 3,00 S****Porcentaje de superficie determinada en zonas con limitaciones naturales u otras limitaciones específicas ubicadas en las zonas de montaña****PUNTOS: 4,00 100.0%**

<u>REF.</u>	<u>REFERENCIA SIGPAC</u>	<u>CULTIVO</u>	<u>DESCRIPCIÓN CULTIVO</u>	<u>S/R</u>	<u>SUP. COMPROM.</u> <u>(ha)</u>	<u>SUP. CUMPLE</u> <u>(ha)</u>
3002072	18-133-013-00025-001	101000	OLIVAR-SIN VARIEDAD	S	5,51	5,51
3002081	18-133-013-00025-002	101000	OLIVAR-SIN VARIEDAD	S	6,29	6,29
3002080	18-133-013-00026-007	101000	OLIVAR-SIN VARIEDAD	S	0,50	0,50
3002096	23-002-059-00110-002	101000	OLIVAR-SIN VARIEDAD	S	10,43	10,43
3002095	23-002-059-00115-005	101000	OLIVAR-SIN VARIEDAD	S	0,40	0,40
3002073	23-002-059-00115-005	101000	OLIVAR-SIN VARIEDAD	S	0,16	0,16
3002097	23-002-059-00170-002	101000	OLIVAR-SIN VARIEDAD	S	0,27	0,27

**Porcentaje de superficie determinada situada en zonas RAMSAR****PUNTOS: 0,00 0.0%**

<u>REF.</u>	<u>REFERENCIA SIGPAC</u>	<u>CULTIVO</u>	<u>DESCRIPCIÓN CULTIVO</u>	<u>S/R</u>	<u>SUP. COMPROM.</u> <u>(ha)</u>	<u>SUP. CUMPLE</u> <u>(ha)</u>
3002072	18-133-013-00025-001	101000	OLIVAR-SIN VARIEDAD	S	5,51	0,00
3002081	18-133-013-00025-002	101000	OLIVAR-SIN VARIEDAD	S	6,29	0,00
3002080	18-133-013-00026-007	101000	OLIVAR-SIN VARIEDAD	S	0,50	0,00
3002096	23-002-059-00110-002	101000	OLIVAR-SIN VARIEDAD	S	10,43	0,00
3002073	23-002-059-00115-005	101000	OLIVAR-SIN VARIEDAD	S	0,16	0,00
3002095	23-002-059-00115-005	101000	OLIVAR-SIN VARIEDAD	S	0,40	0,00
3002097	23-002-059-00170-002	101000	OLIVAR-SIN VARIEDAD	S	0,27	0,00

**Porcentaje de superficie determinada en zonas vulnerables a la contaminación por nitratos****PUNTOS: 0,00 0.0%**

<u>REF.</u>	<u>REFERENCIA SIGPAC</u>	<u>CULTIVO</u>	<u>DESCRIPCIÓN CULTIVO</u>	<u>S/R</u>	<u>SUP. COMPROM.</u> <u>(ha)</u>	<u>SUP. CUMPLE</u> <u>(ha)</u>
3002072	18-133-013-00025-001	101000	OLIVAR-SIN VARIEDAD	S	5,51	0,00
3002081	18-133-013-00025-002	101000	OLIVAR-SIN VARIEDAD	S	6,29	0,00
3002080	18-133-013-00026-007	101000	OLIVAR-SIN VARIEDAD	S	0,50	0,00
3002096	23-002-059-00110-002	101000	OLIVAR-SIN VARIEDAD	S	10,43	0,00
3002095	23-002-059-00115-005	101000	OLIVAR-SIN VARIEDAD	S	0,40	0,00
3002073	23-002-059-00115-005	101000	OLIVAR-SIN VARIEDAD	S	0,16	0,00
3002097	23-002-059-00170-002	101000	OLIVAR-SIN VARIEDAD	S	0,27	0,00

**Mayor pendiente media****PUNTOS: 3,00 25.85%**

<u>REF.</u>	<u>REFERENCIA SIGPAC</u>	<u>CULTIVO</u>	<u>DESCRIPCIÓN CULTIVO</u>	<u>S/R</u>	<u>PENDIENTE MEDIA (%)</u>	<u>SUP. COMPROM.</u> <u>(ha)</u>
3002072	18-133-013-00025-001	101000	OLIVAR-SIN VARIEDAD	S	30,21	5,51
3002081	18-133-013-00025-002	101000	OLIVAR-SIN VARIEDAD	S	29,24	6,29
3002080	18-133-013-00026-007	101000	OLIVAR-SIN VARIEDAD	S	25,36	0,50
3002096	23-002-059-00110-002	101000	OLIVAR-SIN VARIEDAD	S	21,65	10,43
3002073	23-002-059-00115-005	101000	OLIVAR-SIN VARIEDAD	S	23,49	0,16
3002095	23-002-059-00115-005	101000	OLIVAR-SIN VARIEDAD	S	23,49	0,40
3002097	23-002-059-00170-002	101000	OLIVAR-SIN VARIEDAD	S	26,27	0,27

**Porcentaje de superficie determinada en Red Natura 2000****PUNTOS: 0,00 0.0%**

<b>REF.</b>	<b>REFERENCIA SIGPAC</b>	<b>CULTIVO</b>	<b>DESCRIPCIÓN CULTIVO</b>	<b>S/R</b>	<b>SUP. COMPROM.</b> <b>(ha)</b>	<b>SUP. CUMPLE</b> <b>(ha)</b>
3002072	18-133-013-00025-001	101000	OLIVAR-SIN VARIEDAD	S	5,51	0,00
3002081	18-133-013-00025-002	101000	OLIVAR-SIN VARIEDAD	S	6,29	0,00
3002080	18-133-013-00026-007	101000	OLIVAR-SIN VARIEDAD	S	0,50	0,00
3002096	23-002-059-00110-002	101000	OLIVAR-SIN VARIEDAD	S	10,43	0,00
3002073	23-002-059-00115-005	101000	OLIVAR-SIN VARIEDAD	S	0,16	0,00
3002095	23-002-059-00115-005	101000	OLIVAR-SIN VARIEDAD	S	0,40	0,00
3002097	23-002-059-00170-002	101000	OLIVAR-SIN VARIEDAD	S	0,27	0,00



<u>APELLIDOS Y NOMBRE / RAZÓN SOCIAL</u>		<u>NIF</u>	<u>EXPEDIENTE</u>	<u>SUP. COMPROMETIDA</u>				
				<u>(ha)</u>				
CANO SANCHEZ MARIA JOSEFA		26481753J	6089356	4.36				
<b>RESOLUCIÓN</b>								
<b>ADMITIDO</b>								
<b>IMPORTE POR ANUALIDAD</b>								
		<b>2015</b>	<b>2016</b>	<b>2017</b>	<b>2018</b>	<b>2019</b>		
<b>IMPORTE MÁXIMO SUBVENCIONABLE</b>		497,65 €	497,65 €	497,65 €	497,65 €	497,65 €		
<b>IMPORTE MEDIO DE TRANSFERENCIA (€/ha)</b>		114,14 €	114,14 €	114,14 €	114,14 €	114,14 €		
<b>RECINTOS COMPROMETIDOS</b>								
<u>REF.</u>	<u>REFERENCIA SIGPAC</u>	<u>CULTIVO</u>	<u>DESCRIPCIÓN CULTIVO</u>	<u>PEND. MEDIA</u>	<u>SUP. DEC. ADMIN.</u>	<u>SUP. CERT.</u>	<u>SUP. CAMPO</u>	<u>SUP. COMPROM.</u>
				<u>S/R</u>	<u>(%)</u>	<u>(ha)</u>	<u>(ha)</u>	<u>(ha)</u>
2285790	23-043-003-00469-002	101000	OLIVAR-SIN VARIEDAD	S	22,77	0,84	0,98	0,84
2285794	23-043-003-00772-002	101000	OLIVAR-SIN VARIEDAD	S	20,92	0,82	0,95	0,82
2285795	23-043-005-00218-004	101000	OLIVAR-SIN VARIEDAD	S	36,07	0,28	0,34	0,28
2285796	23-043-005-00217-001	101000	OLIVAR-SIN VARIEDAD	S	26,10	0,19	0,32	0,19
2285797	23-043-004-00054-001	101000	OLIVAR-SIN VARIEDAD	R	25,43	0,08	0,08	0,08
2285798	23-081-002-00366-001	101000	OLIVAR-SIN VARIEDAD	S	37,82	0,46	0,46	0,46
2285801	23-043-005-00220-001	101000	OLIVAR-SIN VARIEDAD	S	28,20	0,16	0,16	0,16
2285802	23-043-003-00758-001	101000	OLIVAR-SIN VARIEDAD	S	40,07	0,55	0,55	0,55
2285803	23-043-003-00760-001	101000	OLIVAR-SIN VARIEDAD	S	38,46	0,44	0,44	0,44
2285805	23-043-003-00755-002	101000	OLIVAR-SIN VARIEDAD	S	31,66	0,03	0,09	0,03
2285806	23-043-003-00720-001	101000	OLIVAR-SIN VARIEDAD	S	28,02	0,32	0,32	0,32
2285807	23-081-002-00519-002	101000	OLIVAR-SIN VARIEDAD	S	23,17	0,19	0,19	0,19

**RESUMEN CRITERIOS DE SELECCIÓN****10.1.12 Agricultura de montaña con orientación ecológica en olivar****PUNTOS: 14,00**

	<u>PUNTOS</u>	
<b>Solicitantes de la medida 11, específica para la conversión o mantenimiento en agricultura ecológica</b>	3,00	S
<b>Porcentaje de superficie determinada en zonas con limitaciones naturales u otras limitaciones específicas ubicadas en las zonas de montaña</b>	4,00	100.0%
<b>Porcentaje de superficie determinada situada en zonas RAMSAR</b>	0,00	0.0%
<b>Porcentaje de superficie determinada en zonas vulnerables a la contaminación por nitratos</b>	0,00	0.0%
<b>Mayor pendiente media</b>	3,00	29.49%
<b>Porcentaje de superficie determinada en Red Natura 2000</b>	4,00	100.0%



**DETALLE CRITERIOS DE SELECCIÓN****10.1.12 Agricultura de montaña con orientación ecológica en olivar****PUNTOS:** 14,00**Solicitantes de la medida 11, específica para la conversión o mantenimiento en agricultura ecológica****PUNTOS:** 3,00 S**Porcentaje de superficie determinada en zonas con limitaciones naturales u otras limitaciones específicas ubicadas en las zonas de montaña****PUNTOS:** 4,00 100.0%

<u>REF.</u>	<u>REFERENCIA SIGPAC</u>	<u>CULTIVO</u>	<u>DESCRIPCIÓN CULTIVO</u>	<u>S/R</u>	<u>SUP.</u> <u>COMPROM.</u> <u>(ha)</u>	<u>SUP.</u> <u>CUMPLE</u> <u>(ha)</u>
2285790	23-043-003-00469-002	101000	OLIVAR-SIN VARIEDAD	S	0,84	0,84
2285806	23-043-003-00720-001	101000	OLIVAR-SIN VARIEDAD	S	0,32	0,32
2285805	23-043-003-00755-002	101000	OLIVAR-SIN VARIEDAD	S	0,03	0,03
2285802	23-043-003-00758-001	101000	OLIVAR-SIN VARIEDAD	S	0,55	0,55
2285803	23-043-003-00760-001	101000	OLIVAR-SIN VARIEDAD	S	0,44	0,44
2285794	23-043-003-00772-002	101000	OLIVAR-SIN VARIEDAD	S	0,82	0,82
2285797	23-043-004-00054-001	101000	OLIVAR-SIN VARIEDAD	R	0,08	0,08
2285796	23-043-005-00217-001	101000	OLIVAR-SIN VARIEDAD	S	0,19	0,19
2285795	23-043-005-00218-004	101000	OLIVAR-SIN VARIEDAD	S	0,28	0,28
2285801	23-043-005-00220-001	101000	OLIVAR-SIN VARIEDAD	S	0,16	0,16
2285798	23-081-002-00366-001	101000	OLIVAR-SIN VARIEDAD	S	0,46	0,46
2285807	23-081-002-00519-002	101000	OLIVAR-SIN VARIEDAD	S	0,19	0,19

**Porcentaje de superficie determinada situada en zonas RAMSAR****PUNTOS:** 0,00 0.0%

<u>REF.</u>	<u>REFERENCIA SIGPAC</u>	<u>CULTIVO</u>	<u>DESCRIPCIÓN CULTIVO</u>	<u>S/R</u>	<u>SUP.</u> <u>COMPROM.</u> <u>(ha)</u>	<u>SUP.</u> <u>CUMPLE</u> <u>(ha)</u>
2285790	23-043-003-00469-002	101000	OLIVAR-SIN VARIEDAD	S	0,84	0,00
2285806	23-043-003-00720-001	101000	OLIVAR-SIN VARIEDAD	S	0,32	0,00
2285805	23-043-003-00755-002	101000	OLIVAR-SIN VARIEDAD	S	0,03	0,00
2285802	23-043-003-00758-001	101000	OLIVAR-SIN VARIEDAD	S	0,55	0,00
2285803	23-043-003-00760-001	101000	OLIVAR-SIN VARIEDAD	S	0,44	0,00
2285794	23-043-003-00772-002	101000	OLIVAR-SIN VARIEDAD	S	0,82	0,00
2285797	23-043-004-00054-001	101000	OLIVAR-SIN VARIEDAD	R	0,08	0,00
2285796	23-043-005-00217-001	101000	OLIVAR-SIN VARIEDAD	S	0,19	0,00
2285795	23-043-005-00218-004	101000	OLIVAR-SIN VARIEDAD	S	0,28	0,00
2285801	23-043-005-00220-001	101000	OLIVAR-SIN VARIEDAD	S	0,16	0,00
2285798	23-081-002-00366-001	101000	OLIVAR-SIN VARIEDAD	S	0,46	0,00
2285807	23-081-002-00519-002	101000	OLIVAR-SIN VARIEDAD	S	0,19	0,00

**Porcentaje de superficie determinada en zonas vulnerables a la contaminación por nitratos****PUNTOS:** 0,00 0.0%

<u>REF.</u>	<u>REFERENCIA SIGPAC</u>	<u>CULTIVO</u>	<u>DESCRIPCIÓN CULTIVO</u>	<u>S/R</u>	<u>SUP.</u> <u>COMPROM.</u> <u>(ha)</u>	<u>SUP.</u> <u>CUMPLE</u> <u>(ha)</u>
2285790	23-043-003-00469-002	101000	OLIVAR-SIN VARIEDAD	S	0,84	0,00
2285806	23-043-003-00720-001	101000	OLIVAR-SIN VARIEDAD	S	0,32	0,00
2285805	23-043-003-00755-002	101000	OLIVAR-SIN VARIEDAD	S	0,03	0,00
2285802	23-043-003-00758-001	101000	OLIVAR-SIN VARIEDAD	S	0,55	0,00
2285803	23-043-003-00760-001	101000	OLIVAR-SIN VARIEDAD	S	0,44	0,00
2285794	23-043-003-00772-002	101000	OLIVAR-SIN VARIEDAD	S	0,82	0,00
2285797	23-043-004-00054-001	101000	OLIVAR-SIN VARIEDAD	R	0,08	0,00
2285796	23-043-005-00217-001	101000	OLIVAR-SIN VARIEDAD	S	0,19	0,00
2285795	23-043-005-00218-004	101000	OLIVAR-SIN VARIEDAD	S	0,28	0,00
2285801	23-043-005-00220-001	101000	OLIVAR-SIN VARIEDAD	S	0,16	0,00
2285798	23-081-002-00366-001	101000	OLIVAR-SIN VARIEDAD	S	0,46	0,00
2285807	23-081-002-00519-002	101000	OLIVAR-SIN VARIEDAD	S	0,19	0,00

**Mayor pendiente media****PUNTOS:** 3,00 29.49%

REF.	REFERENCIA SIGPAC	CULTIVO	DESCRIPCIÓN CULTIVO	S/R	PENDIENTE	SUP.
					MEDIA (%)	COMPROM.
						(ha)
2285790	23-043-003-00469-002	101000	OLIVAR-SIN VARIEDAD	S	22,77	0,84
2285806	23-043-003-00720-001	101000	OLIVAR-SIN VARIEDAD	S	28,02	0,32
2285805	23-043-003-00755-002	101000	OLIVAR-SIN VARIEDAD	S	31,66	0,03
2285802	23-043-003-00758-001	101000	OLIVAR-SIN VARIEDAD	S	40,07	0,55
2285803	23-043-003-00760-001	101000	OLIVAR-SIN VARIEDAD	S	38,46	0,44
2285794	23-043-003-00772-002	101000	OLIVAR-SIN VARIEDAD	S	20,92	0,82
2285797	23-043-004-00054-001	101000	OLIVAR-SIN VARIEDAD	R	25,43	0,08
2285796	23-043-005-00217-001	101000	OLIVAR-SIN VARIEDAD	S	26,10	0,19
2285795	23-043-005-00218-004	101000	OLIVAR-SIN VARIEDAD	S	36,07	0,28
2285801	23-043-005-00220-001	101000	OLIVAR-SIN VARIEDAD	S	28,20	0,16
2285798	23-081-002-00366-001	101000	OLIVAR-SIN VARIEDAD	S	37,82	0,46
2285807	23-081-002-00519-002	101000	OLIVAR-SIN VARIEDAD	S	23,17	0,19

**Porcentaje de superficie determinada en Red Natura 2000**

PUNTOS: 4,00 100.0%

REF.	REFERENCIA SIGPAC	CULTIVO	DESCRIPCIÓN CULTIVO	S/R	SUP.	SUP.
					COMPROM.	CUMPLE
					(ha)	(ha)
2285790	23-043-003-00469-002	101000	OLIVAR-SIN VARIEDAD	S	0,84	0,84
2285806	23-043-003-00720-001	101000	OLIVAR-SIN VARIEDAD	S	0,32	0,32
2285805	23-043-003-00755-002	101000	OLIVAR-SIN VARIEDAD	S	0,03	0,03
2285802	23-043-003-00758-001	101000	OLIVAR-SIN VARIEDAD	S	0,55	0,55
2285803	23-043-003-00760-001	101000	OLIVAR-SIN VARIEDAD	S	0,44	0,44
2285794	23-043-003-00772-002	101000	OLIVAR-SIN VARIEDAD	S	0,82	0,82
2285797	23-043-004-00054-001	101000	OLIVAR-SIN VARIEDAD	R	0,08	0,08
2285796	23-043-005-00217-001	101000	OLIVAR-SIN VARIEDAD	S	0,19	0,19
2285795	23-043-005-00218-004	101000	OLIVAR-SIN VARIEDAD	S	0,28	0,28
2285801	23-043-005-00220-001	101000	OLIVAR-SIN VARIEDAD	S	0,16	0,16
2285798	23-081-002-00366-001	101000	OLIVAR-SIN VARIEDAD	S	0,46	0,46
2285807	23-081-002-00519-002	101000	OLIVAR-SIN VARIEDAD	S	0,19	0,19



<u>APELLIDOS Y NOMBRE / RAZÓN SOCIAL</u>		<u>NIF</u>	<u>EXPEDIENTE</u>	<u>SUP. COMPROMETIDA</u>				
				<u>(ha)</u>				
CAÑO DORADO ANTONIO MANUEL		52551309N	6091192	4.28				
<b>RESOLUCIÓN</b>								
<b>ADMITIDO</b>								
<b>IMPORTE POR ANUALIDAD</b>								
		<b>2015</b>	<b>2016</b>	<b>2017</b>	<b>2018</b>	<b>2019</b>		
<b>IMPORTE MÁXIMO SUBVENCIONABLE</b>		488,52 €	488,52 €	488,52 €	488,52 €	488,52 €		
<b>IMPORTE MEDIO DE TRANSFERENCIA (€/ha)</b>		114,14 €	114,14 €	114,14 €	114,14 €	114,14 €		
<b>RECINTOS COMPROMETIDOS</b>								
<u>REF.</u>	<u>REFERENCIA SIGPAC</u>	<u>CULTIVO</u>	<u>DESCRIPCIÓN CULTIVO</u>	<u>PEND. MEDIA</u>	<u>SUP. DEC. ADMIN.</u>	<u>SUP. CERT.</u>	<u>SUP. CAMPO</u>	<u>SUP. COMPROM.</u>
				<u>S/R</u>	<u>(%)</u>	<u>(ha)</u>	<u>(ha)</u>	<u>(ha)</u>
2293193	23-060-043-00016-003	101000	OLIVAR-SIN VARIEDAD	S	20,02	4,28	4,66	4,28

### RESUMEN CRITERIOS DE SELECCIÓN

<b>10.1.12 Agricultura de montaña con orientación ecológica en olivar</b>		<b>PUNTOS: 8,00</b>	
		<b>PUNTOS</b>	
<b>Solicitantes de la medida 11, específica para la conversión o mantenimiento en agricultura ecológica</b>		3,00	S
<b>Porcentaje de superficie determinada en zonas con limitaciones naturales u otras limitaciones específicas ubicadas en las zonas de montaña</b>		4,00	100.0%
<b>Porcentaje de superficie determinada situada en zonas RAMSAR</b>		0,00	0.0%
<b>Porcentaje de superficie determinada en zonas vulnerables a la contaminación por nitratos</b>		0,00	0.0%
<b>Mayor pendiente media</b>		1,00	20.02%
<b>Porcentaje de superficie determinada en Red Natura 2000</b>		0,00	0.0%



**DETALLE CRITERIOS DE SELECCIÓN****10.1.12 Agricultura de montaña con orientación ecológica en olivar PUNTOS: 8,00**

<b>Solicitantes de la medida 11, específica para la conversión o mantenimiento en agricultura ecológica</b>						<b>PUNTOS:</b>	3,00	S
<b>Porcentaje de superficie determinada en zonas con limitaciones naturales u otras limitaciones específicas ubicadas en las zonas de montaña</b>						<b>PUNTOS:</b>	4,00	100.0%
<u>REF.</u>	<u>REFERENCIA SIGPAC</u>	<u>CULTIVO</u>	<u>DESCRIPCIÓN CULTIVO</u>	<u>S/R</u>		<u>SUP.</u> <u>COMPROM.</u> <u>(ha)</u>	<u>SUP.</u> <u>CUMPLE</u> <u>(ha)</u>	
2293193	23-060-043-00016-003	101000	OLIVAR-SIN VARIEDAD	S		4,28	4,28	
<b>Porcentaje de superficie determinada situada en zonas RAMSAR</b>						<b>PUNTOS:</b>	0,00	0.0%
<u>REF.</u>	<u>REFERENCIA SIGPAC</u>	<u>CULTIVO</u>	<u>DESCRIPCIÓN CULTIVO</u>	<u>S/R</u>		<u>SUP.</u> <u>COMPROM.</u> <u>(ha)</u>	<u>SUP.</u> <u>CUMPLE</u> <u>(ha)</u>	
2293193	23-060-043-00016-003	101000	OLIVAR-SIN VARIEDAD	S		4,28	0,00	
<b>Porcentaje de superficie determinada en zonas vulnerables a la contaminación por nitratos</b>						<b>PUNTOS:</b>	0,00	0.0%
<u>REF.</u>	<u>REFERENCIA SIGPAC</u>	<u>CULTIVO</u>	<u>DESCRIPCIÓN CULTIVO</u>	<u>S/R</u>		<u>SUP.</u> <u>COMPROM.</u> <u>(ha)</u>	<u>SUP.</u> <u>CUMPLE</u> <u>(ha)</u>	
2293193	23-060-043-00016-003	101000	OLIVAR-SIN VARIEDAD	S		4,28	0,00	
<b>Mayor pendiente media</b>						<b>PUNTOS:</b>	1,00	20.02%
<u>REF.</u>	<u>REFERENCIA SIGPAC</u>	<u>CULTIVO</u>	<u>DESCRIPCIÓN CULTIVO</u>	<u>S/R</u>	<u>PENDIENTE</u> <u>MEDIA (%)</u>	<u>SUP.</u> <u>COMPROM.</u> <u>(ha)</u>		
2293193	23-060-043-00016-003	101000	OLIVAR-SIN VARIEDAD	S	20,02	4,28		
<b>Porcentaje de superficie determinada en Red Natura 2000</b>						<b>PUNTOS:</b>	0,00	0.0%
<u>REF.</u>	<u>REFERENCIA SIGPAC</u>	<u>CULTIVO</u>	<u>DESCRIPCIÓN CULTIVO</u>	<u>S/R</u>		<u>SUP.</u> <u>COMPROM.</u> <u>(ha)</u>	<u>SUP.</u> <u>CUMPLE</u> <u>(ha)</u>	
2293193	23-060-043-00016-003	101000	OLIVAR-SIN VARIEDAD	S		4,28	0,00	



<u>APELLIDOS Y NOMBRE / RAZÓN SOCIAL</u>	<u>NIF</u>	<u>EXPEDIENTE</u>	<u>SUP. COMPROMETIDA</u>		
			<u>(ha)</u>		
CARA CARA MERCEDES	02507502L	6093983	1.81		
<b>RESOLUCIÓN ADMITIDO</b>					
<b>IMPORTE POR ANUALIDAD</b>					
	<b>2015</b>	<b>2016</b>	<b>2017</b>	<b>2018</b>	<b>2019</b>
IMPORTE MÁXIMO SUBVENCIONABLE	206,59 €	206,59 €	206,59 €	206,59 €	206,59 €
IMPORTE MEDIO DE TRANSFERENCIA (€/ha)	114,14 €	114,14 €	114,14 €	114,14 €	114,14 €

**RECINTOS COMPROMETIDOS**

<u>REF.</u>	<u>REFERENCIA SIGPAC</u>	<u>CULTIVO</u>	<u>DESCRIPCIÓN CULTIVO</u>	<u>PEND. MEDIA</u>	<u>SUP. DEC. ADMIN.</u>	<u>SUP. CERT.</u>	<u>SUP. CAMPO</u>	<u>SUP. COMPROM.</u>
				<u>S/R</u>	<u>(%)</u>	<u>(ha)</u>	<u>(ha)</u>	<u>(ha)</u>
2985448	23-018-013-00104-002	101000	OLIVAR-SIN VARIEDAD	S	37,90	0,68	0,73	0,68
2985449	23-018-013-00100-002	101000	OLIVAR-SIN VARIEDAD	S	28,35	0,01	0,03	0,00
2985450	23-018-013-00108-001	101000	OLIVAR-SIN VARIEDAD	S	30,88	0,48	0,79	0,48
2985451	23-018-013-00140-001	101000	OLIVAR-SIN VARIEDAD	S	23,86	0,06	0,18	0,06
2985452	23-018-013-00109-001	101000	OLIVAR-SIN VARIEDAD	S	30,73	0,31	0,32	0,31
2985453	23-018-013-00106-002	101000	OLIVAR-SIN VARIEDAD	S	41,63	0,21	0,23	0,21
2985454	23-018-013-00139-001	101000	OLIVAR-SIN VARIEDAD	S	28,52	0,07	0,20	0,07

**INCIDENCIAS****INCIDENCIA DESCRIPCIÓN**

- 218 La superficie total declarada sobre un mismo recinto en el conjunto de los expedientes, no puede superar la superficie total que el SIGPAC establece para ese recinto.  
Ref:2985449 Recinto:23-018-013-00100-002 Cultivo:101000 OLIVAR-SIN VARIEDAD Secano Suma de superficies declaradas para este recinto por todos los solicitantes (Áreas):44 Superficie SIGPAC medida para este recinto (Áreas):43 Exceso de superficie declarada (Hectáreas):0,01

**RESUMEN CRITERIOS DE SELECCIÓN**

<b>10.1.12 Agricultura de montaña con orientación ecológica en olivar</b>		<b>PUNTOS: 10,00</b>	
		<b>PUNTOS</b>	
Solicitantes de la medida 11, específica para la conversión o mantenimiento en agricultura ecológica		3,00	S
Porcentaje de superficie determinada en zonas con limitaciones naturales u otras limitaciones específicas ubicadas en las zonas de montaña		4,00	100.0%
Porcentaje de superficie determinada situada en zonas RAMSAR		0,00	0.0%
Porcentaje de superficie determinada en zonas vulnerables a la contaminación por nitratos		0,00	0.0%
Mayor pendiente media		3,00	34.41%
Porcentaje de superficie determinada en Red Natura 2000		0,00	0.0%





**DETALLE CRITERIOS DE SELECCIÓN****10.1.12 Agricultura de montaña con orientación ecológica en olivar****PUNTOS:** 10,00**Solicitantes de la medida 11, específica para la conversión o mantenimiento en agricultura ecológica****PUNTOS:** 3,00 S**Porcentaje de superficie determinada en zonas con limitaciones naturales u otras limitaciones específicas ubicadas en las zonas de montaña****PUNTOS:** 4,00 100.0%

<u>REF.</u>	<u>REFERENCIA SIGPAC</u>	<u>CULTIVO</u>	<u>DESCRIPCIÓN CULTIVO</u>	<u>S/R</u>	<u>SUP. COMPROM.</u> <u>(ha)</u>	<u>SUP. CUMPLE</u> <u>(ha)</u>
2985449	23-018-013-00100-002	101000	OLIVAR-SIN VARIEDAD	S	0,00	0,00
2985448	23-018-013-00104-002	101000	OLIVAR-SIN VARIEDAD	S	0,68	0,68
2985453	23-018-013-00106-002	101000	OLIVAR-SIN VARIEDAD	S	0,21	0,21
2985450	23-018-013-00108-001	101000	OLIVAR-SIN VARIEDAD	S	0,48	0,48
2985452	23-018-013-00109-001	101000	OLIVAR-SIN VARIEDAD	S	0,31	0,31
2985454	23-018-013-00139-001	101000	OLIVAR-SIN VARIEDAD	S	0,07	0,07
2985451	23-018-013-00140-001	101000	OLIVAR-SIN VARIEDAD	S	0,06	0,06

**Porcentaje de superficie determinada situada en zonas RAMSAR****PUNTOS:** 0,00 0.0%

<u>REF.</u>	<u>REFERENCIA SIGPAC</u>	<u>CULTIVO</u>	<u>DESCRIPCIÓN CULTIVO</u>	<u>S/R</u>	<u>SUP. COMPROM.</u> <u>(ha)</u>	<u>SUP. CUMPLE</u> <u>(ha)</u>
2985449	23-018-013-00100-002	101000	OLIVAR-SIN VARIEDAD	S	0,00	0,00
2985448	23-018-013-00104-002	101000	OLIVAR-SIN VARIEDAD	S	0,68	0,00
2985453	23-018-013-00106-002	101000	OLIVAR-SIN VARIEDAD	S	0,21	0,00
2985450	23-018-013-00108-001	101000	OLIVAR-SIN VARIEDAD	S	0,48	0,00
2985452	23-018-013-00109-001	101000	OLIVAR-SIN VARIEDAD	S	0,31	0,00
2985454	23-018-013-00139-001	101000	OLIVAR-SIN VARIEDAD	S	0,07	0,00
2985451	23-018-013-00140-001	101000	OLIVAR-SIN VARIEDAD	S	0,06	0,00

**Porcentaje de superficie determinada en zonas vulnerables a la contaminación por nitratos****PUNTOS:** 0,00 0.0%

<u>REF.</u>	<u>REFERENCIA SIGPAC</u>	<u>CULTIVO</u>	<u>DESCRIPCIÓN CULTIVO</u>	<u>S/R</u>	<u>SUP. COMPROM.</u> <u>(ha)</u>	<u>SUP. CUMPLE</u> <u>(ha)</u>
2985449	23-018-013-00100-002	101000	OLIVAR-SIN VARIEDAD	S	0,00	0,00
2985448	23-018-013-00104-002	101000	OLIVAR-SIN VARIEDAD	S	0,68	0,00
2985453	23-018-013-00106-002	101000	OLIVAR-SIN VARIEDAD	S	0,21	0,00
2985450	23-018-013-00108-001	101000	OLIVAR-SIN VARIEDAD	S	0,48	0,00
2985452	23-018-013-00109-001	101000	OLIVAR-SIN VARIEDAD	S	0,31	0,00
2985454	23-018-013-00139-001	101000	OLIVAR-SIN VARIEDAD	S	0,07	0,00
2985451	23-018-013-00140-001	101000	OLIVAR-SIN VARIEDAD	S	0,06	0,00

**Mayor pendiente media****PUNTOS:** 3,00 34.41%

<u>REF.</u>	<u>REFERENCIA SIGPAC</u>	<u>CULTIVO</u>	<u>DESCRIPCIÓN CULTIVO</u>	<u>S/R</u>	<u>PENDIENTE MEDIA (%)</u>	<u>SUP. COMPROM.</u> <u>(ha)</u>
2985449	23-018-013-00100-002	101000	OLIVAR-SIN VARIEDAD	S	28,35	0,00
2985448	23-018-013-00104-002	101000	OLIVAR-SIN VARIEDAD	S	37,90	0,68
2985453	23-018-013-00106-002	101000	OLIVAR-SIN VARIEDAD	S	41,63	0,21
2985450	23-018-013-00108-001	101000	OLIVAR-SIN VARIEDAD	S	30,88	0,48
2985452	23-018-013-00109-001	101000	OLIVAR-SIN VARIEDAD	S	30,73	0,31
2985454	23-018-013-00139-001	101000	OLIVAR-SIN VARIEDAD	S	28,52	0,07
2985451	23-018-013-00140-001	101000	OLIVAR-SIN VARIEDAD	S	23,86	0,06

**Porcentaje de superficie determinada en Red Natura 2000****PUNTOS:** 0,00 0.0%

<b>REF.</b>	<b>REFERENCIA SIGPAC</b>	<b>CULTIVO</b>	<b>DESCRIPCIÓN CULTIVO</b>	<b>S/R</b>	<b>SUP. COMPROM.</b> <b>(ha)</b>	<b>SUP. CUMPLE</b> <b>(ha)</b>
2985449	23-018-013-00100-002	101000	OLIVAR-SIN VARIEDAD	S	0,00	0,00
2985448	23-018-013-00104-002	101000	OLIVAR-SIN VARIEDAD	S	0,68	0,00
2985453	23-018-013-00106-002	101000	OLIVAR-SIN VARIEDAD	S	0,21	0,00
2985450	23-018-013-00108-001	101000	OLIVAR-SIN VARIEDAD	S	0,48	0,00
2985452	23-018-013-00109-001	101000	OLIVAR-SIN VARIEDAD	S	0,31	0,00
2985454	23-018-013-00139-001	101000	OLIVAR-SIN VARIEDAD	S	0,07	0,00
2985451	23-018-013-00140-001	101000	OLIVAR-SIN VARIEDAD	S	0,06	0,00



<u>APELLIDOS Y NOMBRE / RAZÓN SOCIAL</u>		<u>NIF</u>	<u>EXPEDIENTE</u>	<u>SUP. COMPROMETIDA</u>				
				<u>(ha)</u>				
CARDENAS ROBLES MARIA ROSARIO		25745832T	6097930	1.25				
<b>RESOLUCIÓN</b>								
<b>ADMITIDO</b>								
<b>IMPORTE POR ANUALIDAD</b>								
		<b>2015</b>	<b>2016</b>	<b>2017</b>	<b>2018</b>	<b>2019</b>		
<b>IMPORTE MÁXIMO SUBVENCIONABLE</b>		142,68 €	142,68 €	142,68 €	142,68 €	142,68 €		
<b>IMPORTE MEDIO DE TRANSFERENCIA (€/ha)</b>		114,14 €	114,14 €	114,14 €	114,14 €	114,14 €		
<b>RECINTOS COMPROMETIDOS</b>								
<u>REF.</u>	<u>REFERENCIA SIGPAC</u>	<u>CULTIVO</u>	<u>DESCRIPCIÓN CULTIVO</u>	<u>PEND. MEDIA</u>	<u>SUP. DEC. ADMIN.</u>	<u>SUP. CERT.</u>	<u>SUP. CAMPO</u>	<u>SUP. COMPROM.</u>
				<u>S/R</u>	<u>(%)</u>	<u>(ha)</u>	<u>(ha)</u>	<u>(ha)</u>
2319747	23-900-023-00197-003	101000	OLIVAR-SIN VARIEDAD	S	23,36	1,25	1,25	1,25

### RESUMEN CRITERIOS DE SELECCIÓN

10.1.12 Agricultura de montaña con orientación ecológica en olivar	PUNTOS: 8,00	
	PUNTOS	
Solicitantes de la medida 11, específica para la conversión o mantenimiento en agricultura ecológica	3,00	S
Porcentaje de superficie determinada en zonas con limitaciones naturales u otras limitaciones específicas ubicadas en las zonas de montaña	4,00	100.0%
Porcentaje de superficie determinada situada en zonas RAMSAR	0,00	0.0%
Porcentaje de superficie determinada en zonas vulnerables a la contaminación por nitratos	0,00	0.0%
Mayor pendiente media	1,00	23.36%
Porcentaje de superficie determinada en Red Natura 2000	0,00	0.0%



**DETALLE CRITERIOS DE SELECCIÓN****10.1.12 Agricultura de montaña con orientación ecológica en olivar PUNTOS: 8,00****Solicitantes de la medida 11, específica para la conversión o mantenimiento en agricultura ecológica PUNTOS: 3,00 S****Porcentaje de superficie determinada en zonas con limitaciones naturales u otras limitaciones específicas ubicadas en las zonas de montaña PUNTOS: 4,00 100.0%**

<u>REF.</u>	<u>REFERENCIA SIGPAC</u>	<u>CULTIVO DESCRIPCIÓN CULTIVO</u>	<u>S/R</u>	<u>SUP. COMPROM. (ha)</u>	<u>SUP. CUMPLE (ha)</u>
2319747	23-900-023-00197-003	101000 OLIVAR-SIN VARIEDAD	S	1,25	1,25

**Porcentaje de superficie determinada situada en zonas RAMSAR PUNTOS: 0,00 0.0%**

<u>REF.</u>	<u>REFERENCIA SIGPAC</u>	<u>CULTIVO DESCRIPCIÓN CULTIVO</u>	<u>S/R</u>	<u>SUP. COMPROM. (ha)</u>	<u>SUP. CUMPLE (ha)</u>
2319747	23-900-023-00197-003	101000 OLIVAR-SIN VARIEDAD	S	1,25	0,00

**Porcentaje de superficie determinada en zonas vulnerables a la contaminación por nitratos PUNTOS: 0,00 0.0%**

<u>REF.</u>	<u>REFERENCIA SIGPAC</u>	<u>CULTIVO DESCRIPCIÓN CULTIVO</u>	<u>S/R</u>	<u>SUP. COMPROM. (ha)</u>	<u>SUP. CUMPLE (ha)</u>
2319747	23-900-023-00197-003	101000 OLIVAR-SIN VARIEDAD	S	1,25	0,00

**Mayor pendiente media PUNTOS: 1,00 23.36%**

<u>REF.</u>	<u>REFERENCIA SIGPAC</u>	<u>CULTIVO DESCRIPCIÓN CULTIVO</u>	<u>S/R</u>	<u>PENDIENTE MEDIA (%)</u>	<u>SUP. COMPROM. (ha)</u>
2319747	23-900-023-00197-003	101000 OLIVAR-SIN VARIEDAD	S	23,36	1,25

**Porcentaje de superficie determinada en Red Natura 2000 PUNTOS: 0,00 0.0%**

<u>REF.</u>	<u>REFERENCIA SIGPAC</u>	<u>CULTIVO DESCRIPCIÓN CULTIVO</u>	<u>S/R</u>	<u>SUP. COMPROM. (ha)</u>	<u>SUP. CUMPLE (ha)</u>
2319747	23-900-023-00197-003	101000 OLIVAR-SIN VARIEDAD	S	1,25	0,00



<u>APELLIDOS Y NOMBRE / RAZÓN SOCIAL</u>		<u>NIF</u>	<u>EXPEDIENTE</u>	<u>SUP. COMPROMETIDA</u>				
				<u>(ha)</u>				
CARRILLO GARCIA MIGUEL ANGEL		26021672R	6017704	3				
<b>RESOLUCIÓN</b>								
<b>ADMITIDO</b>								
<b>IMPORTE POR ANUALIDAD</b>								
		<b>2015</b>	<b>2016</b>	<b>2017</b>	<b>2018</b>	<b>2019</b>		
<b>IMPORTE MÁXIMO SUBVENCIONABLE</b>		342,42 €	342,42 €	342,42 €	342,42 €	342,42 €		
<b>IMPORTE MEDIO DE TRANSFERENCIA (€/ha)</b>		114,14 €	114,14 €	114,14 €	114,14 €	114,14 €		
<b>RECINTOS COMPROMETIDOS</b>								
<u>REF.</u>	<u>REFERENCIA SIGPAC</u>	<u>CULTIVO</u>	<u>DESCRIPCIÓN CULTIVO</u>	<u>PEND. MEDIA</u>	<u>SUP. DEC. ADMIN.</u>	<u>SUP. CERT.</u>	<u>SUP. CAMPO</u>	<u>SUP. COMPROM.</u>
				<u>S/R</u>	<u>(%)</u>	<u>(ha)</u>	<u>(ha)</u>	<u>(ha)</u>
2293194	23-037-003-00129-001	101000	OLIVAR-SIN VARIEDAD	S	23,51	1,61	1,61	1,61
2293195	23-037-003-00139-004	101000	OLIVAR-SIN VARIEDAD	S	42,03	0,08	0,08	0,08
2293197	23-101-003-00143-003	101000	OLIVAR-SIN VARIEDAD	S	20,60	1,31	2,54	1,31

**RESUMEN CRITERIOS DE SELECCIÓN**

<b>10.1.12 Agricultura de montaña con orientación ecológica en olivar</b>		<b>PUNTOS: 12,00</b>	
		<b>PUNTOS</b>	
<b>Solicitantes de la medida 11, específica para la conversión o mantenimiento en agricultura ecológica</b>		3,00	S
<b>Porcentaje de superficie determinada en zonas con limitaciones naturales u otras limitaciones específicas ubicadas en las zonas de montaña</b>		4,00	100.0%
<b>Porcentaje de superficie determinada situada en zonas RAMSAR</b>		0,00	0.0%
<b>Porcentaje de superficie determinada en zonas vulnerables a la contaminación por nitratos</b>		0,00	0.0%
<b>Mayor pendiente media</b>		1,00	22.73%
<b>Porcentaje de superficie determinada en Red Natura 2000</b>		4,00	100.0%



**DETALLE CRITERIOS DE SELECCIÓN****10.1.12 Agricultura de montaña con orientación ecológica en olivar****PUNTOS:** 12,00**Solicitantes de la medida 11, específica para la conversión o mantenimiento en agricultura ecológica****PUNTOS:** 3,00 S**Porcentaje de superficie determinada en zonas con limitaciones naturales u otras limitaciones específicas ubicadas en las zonas de montaña****PUNTOS:** 4,00 100.0%

<u>REF.</u>	<u>REFERENCIA SIGPAC</u>	<u>CULTIVO</u>	<u>DESCRIPCIÓN CULTIVO</u>	<u>S/R</u>	<u>SUP. COMPROM.</u> <u>(ha)</u>	<u>SUP. CUMPLE</u> <u>(ha)</u>
2293194	23-037-003-00129-001	101000	OLIVAR-SIN VARIEDAD	S	1,61	1,61
2293195	23-037-003-00139-004	101000	OLIVAR-SIN VARIEDAD	S	0,08	0,08
2293197	23-101-003-00143-003	101000	OLIVAR-SIN VARIEDAD	S	1,31	1,31

**Porcentaje de superficie determinada situada en zonas RAMSAR****PUNTOS:** 0,00 0.0%

<u>REF.</u>	<u>REFERENCIA SIGPAC</u>	<u>CULTIVO</u>	<u>DESCRIPCIÓN CULTIVO</u>	<u>S/R</u>	<u>SUP. COMPROM.</u> <u>(ha)</u>	<u>SUP. CUMPLE</u> <u>(ha)</u>
2293194	23-037-003-00129-001	101000	OLIVAR-SIN VARIEDAD	S	1,61	0,00
2293195	23-037-003-00139-004	101000	OLIVAR-SIN VARIEDAD	S	0,08	0,00
2293197	23-101-003-00143-003	101000	OLIVAR-SIN VARIEDAD	S	1,31	0,00

**Porcentaje de superficie determinada en zonas vulnerables a la contaminación por nitratos****PUNTOS:** 0,00 0.0%

<u>REF.</u>	<u>REFERENCIA SIGPAC</u>	<u>CULTIVO</u>	<u>DESCRIPCIÓN CULTIVO</u>	<u>S/R</u>	<u>SUP. COMPROM.</u> <u>(ha)</u>	<u>SUP. CUMPLE</u> <u>(ha)</u>
2293194	23-037-003-00129-001	101000	OLIVAR-SIN VARIEDAD	S	1,61	0,00
2293195	23-037-003-00139-004	101000	OLIVAR-SIN VARIEDAD	S	0,08	0,00
2293197	23-101-003-00143-003	101000	OLIVAR-SIN VARIEDAD	S	1,31	0,00

**Mayor pendiente media****PUNTOS:** 1,00 22.73%

<u>REF.</u>	<u>REFERENCIA SIGPAC</u>	<u>CULTIVO</u>	<u>DESCRIPCIÓN CULTIVO</u>	<u>S/R</u>	<u>PENDIENTE MEDIA (%)</u>	<u>SUP. COMPROM.</u> <u>(ha)</u>
2293194	23-037-003-00129-001	101000	OLIVAR-SIN VARIEDAD	S	23,51	1,61
2293195	23-037-003-00139-004	101000	OLIVAR-SIN VARIEDAD	S	42,03	0,08
2293197	23-101-003-00143-003	101000	OLIVAR-SIN VARIEDAD	S	20,60	1,31

**Porcentaje de superficie determinada en Red Natura 2000****PUNTOS:** 4,00 100.0%

<u>REF.</u>	<u>REFERENCIA SIGPAC</u>	<u>CULTIVO</u>	<u>DESCRIPCIÓN CULTIVO</u>	<u>S/R</u>	<u>SUP. COMPROM.</u> <u>(ha)</u>	<u>SUP. CUMPLE</u> <u>(ha)</u>
2293194	23-037-003-00129-001	101000	OLIVAR-SIN VARIEDAD	S	1,61	1,61
2293195	23-037-003-00139-004	101000	OLIVAR-SIN VARIEDAD	S	0,08	0,08
2293197	23-101-003-00143-003	101000	OLIVAR-SIN VARIEDAD	S	1,31	1,31



<u>APELLIDOS Y NOMBRE / RAZÓN SOCIAL</u>		<u>NIF</u>	<u>EXPEDIENTE</u>	<u>SUP. COMPROMETIDA</u>				
				<u>(ha)</u>				
CARRIQUI MOTA JUAN PEDRO		41142893X	6088794	2.99				
<u>RESOLUCIÓN</u>								
ADMITIDO								
<u>IMPORTE POR ANUALIDAD</u>								
		<u>2015</u>	<u>2016</u>	<u>2017</u>	<u>2018</u>	<u>2019</u>		
IMPORTE MÁXIMO SUBVENCIONABLE		341,28 €	341,28 €	341,28 €	341,28 €	341,28 €		
IMPORTE MEDIO DE TRANSFERENCIA (€/ha)		114,14 €	114,14 €	114,14 €	114,14 €	114,14 €		
<u>RECINTOS COMPROMETIDOS</u>								
<u>REF.</u>	<u>REFERENCIA SIGPAC</u>	<u>CULTIVO</u>	<u>DESCRIPCIÓN CULTIVO</u>	<u>PEND. MEDIA</u>	<u>SUP. DEC. ADMIN.</u>	<u>SUP. CERT.</u>	<u>SUP. CAMPO</u>	<u>SUP. COMPROM.</u>
				<u>S/R</u>	<u>(%)</u>	<u>(ha)</u>	<u>(ha)</u>	<u>(ha)</u>
2283791	23-072-009-00202-001	101000	OLIVAR-SIN VARIEDAD	S	24,80	0,20	0,20	0,20
2283792	23-072-012-00230-001	101000	OLIVAR-SIN VARIEDAD	S	41,54	0,80	0,80	0,80
2283793	23-072-012-00286-001	101000	OLIVAR-SIN VARIEDAD	S	50,00	0,70	0,79	0,70
2283795	23-072-009-00241-002	101000	OLIVAR-SIN VARIEDAD	S	25,38	0,35	0,35	0,35
2283796	23-072-012-00286-002	101000	OLIVAR-SIN VARIEDAD	S	39,95	0,41	0,50	0,41
2283797	23-072-013-00329-001	101000	OLIVAR-SIN VARIEDAD	S	46,59	0,53	0,53	0,53

**RESUMEN CRITERIOS DE SELECCIÓN**

<b>10.1.12 Agricultura de montaña con orientación ecológica en olivar</b>		<b>PUNTOS: 11,18</b>	
		<u>PUNTOS</u>	
Solicitantes de la medida 11, específica para la conversión o mantenimiento en agricultura ecológica		3,00	S
Porcentaje de superficie determinada en zonas con limitaciones naturales u otras limitaciones específicas ubicadas en las zonas de montaña		4,00	100.0%
Porcentaje de superficie determinada situada en zonas RAMSAR		0,00	0.0%
Porcentaje de superficie determinada en zonas vulnerables a la contaminación por nitratos		0,00	0.0%
Mayor pendiente media		3,00	41.18%
Porcentaje de superficie determinada en Red Natura 2000		1,18	17.73%



**DETALLE CRITERIOS DE SELECCIÓN****10.1.12 Agricultura de montaña con orientación ecológica en olivar****PUNTOS:** 11,18**Solicitantes de la medida 11, específica para la conversión o mantenimiento en agricultura ecológica****PUNTOS:** 3,00 S**Porcentaje de superficie determinada en zonas con limitaciones naturales u otras limitaciones específicas ubicadas en las zonas de montaña****PUNTOS:** 4,00 100.0%

<u>REF.</u>	<u>REFERENCIA SIGPAC</u>	<u>CULTIVO DESCRIPCIÓN CULTIVO</u>	<u>S/R</u>	<u>SUP. COMPROM.</u> <u>(ha)</u>	<u>SUP. CUMPLE</u> <u>(ha)</u>
2283791	23-072-009-00202-001	101000 OLIVAR-SIN VARIEDAD	S	0,20	0,20
2283795	23-072-009-00241-002	101000 OLIVAR-SIN VARIEDAD	S	0,35	0,35
2283792	23-072-012-00230-001	101000 OLIVAR-SIN VARIEDAD	S	0,80	0,80
2283793	23-072-012-00286-001	101000 OLIVAR-SIN VARIEDAD	S	0,70	0,70
2283796	23-072-012-00286-002	101000 OLIVAR-SIN VARIEDAD	S	0,41	0,41
2283797	23-072-013-00329-001	101000 OLIVAR-SIN VARIEDAD	S	0,53	0,53

**Porcentaje de superficie determinada situada en zonas RAMSAR****PUNTOS:** 0,00 0.0%

<u>REF.</u>	<u>REFERENCIA SIGPAC</u>	<u>CULTIVO DESCRIPCIÓN CULTIVO</u>	<u>S/R</u>	<u>SUP. COMPROM.</u> <u>(ha)</u>	<u>SUP. CUMPLE</u> <u>(ha)</u>
2283791	23-072-009-00202-001	101000 OLIVAR-SIN VARIEDAD	S	0,20	0,00
2283795	23-072-009-00241-002	101000 OLIVAR-SIN VARIEDAD	S	0,35	0,00
2283792	23-072-012-00230-001	101000 OLIVAR-SIN VARIEDAD	S	0,80	0,00
2283793	23-072-012-00286-001	101000 OLIVAR-SIN VARIEDAD	S	0,70	0,00
2283796	23-072-012-00286-002	101000 OLIVAR-SIN VARIEDAD	S	0,41	0,00
2283797	23-072-013-00329-001	101000 OLIVAR-SIN VARIEDAD	S	0,53	0,00

**Porcentaje de superficie determinada en zonas vulnerables a la contaminación por nitratos****PUNTOS:** 0,00 0.0%

<u>REF.</u>	<u>REFERENCIA SIGPAC</u>	<u>CULTIVO DESCRIPCIÓN CULTIVO</u>	<u>S/R</u>	<u>SUP. COMPROM.</u> <u>(ha)</u>	<u>SUP. CUMPLE</u> <u>(ha)</u>
2283791	23-072-009-00202-001	101000 OLIVAR-SIN VARIEDAD	S	0,20	0,00
2283795	23-072-009-00241-002	101000 OLIVAR-SIN VARIEDAD	S	0,35	0,00
2283792	23-072-012-00230-001	101000 OLIVAR-SIN VARIEDAD	S	0,80	0,00
2283793	23-072-012-00286-001	101000 OLIVAR-SIN VARIEDAD	S	0,70	0,00
2283796	23-072-012-00286-002	101000 OLIVAR-SIN VARIEDAD	S	0,41	0,00
2283797	23-072-013-00329-001	101000 OLIVAR-SIN VARIEDAD	S	0,53	0,00

**Mayor pendiente media****PUNTOS:** 3,00 41.18%

<u>REF.</u>	<u>REFERENCIA SIGPAC</u>	<u>CULTIVO DESCRIPCIÓN CULTIVO</u>	<u>S/R</u>	<u>PENDIENTE MEDIA (%)</u>	<u>SUP. COMPROM.</u> <u>(ha)</u>
2283791	23-072-009-00202-001	101000 OLIVAR-SIN VARIEDAD	S	24,80	0,20
2283795	23-072-009-00241-002	101000 OLIVAR-SIN VARIEDAD	S	25,38	0,35
2283792	23-072-012-00230-001	101000 OLIVAR-SIN VARIEDAD	S	41,54	0,80
2283793	23-072-012-00286-001	101000 OLIVAR-SIN VARIEDAD	S	50,00	0,70
2283796	23-072-012-00286-002	101000 OLIVAR-SIN VARIEDAD	S	39,95	0,41
2283797	23-072-013-00329-001	101000 OLIVAR-SIN VARIEDAD	S	46,59	0,53

**Porcentaje de superficie determinada en Red Natura 2000****PUNTOS:** 1,18 17.73%

<u>REF.</u>	<u>REFERENCIA SIGPAC</u>	<u>CULTIVO DESCRIPCIÓN CULTIVO</u>	<u>S/R</u>	<u>SUP. COMPROM.</u> <u>(ha)</u>	<u>SUP. CUMPLE</u> <u>(ha)</u>
2283791	23-072-009-00202-001	101000 OLIVAR-SIN VARIEDAD	S	0,20	0,00
2283795	23-072-009-00241-002	101000 OLIVAR-SIN VARIEDAD	S	0,35	0,00
2283792	23-072-012-00230-001	101000 OLIVAR-SIN VARIEDAD	S	0,80	0,00



<b>REF.</b>	<b>REFERENCIA SIGPAC</b>	<b>CULTIVO</b>	<b>DESCRIPCIÓN CULTIVO</b>	<b>S/R</b>	<b>SUP. COMPROM.</b> <b>(ha)</b>	<b>SUP. CUMPLE</b> <b>(ha)</b>
2283793	23-072-012-00286-001	101000	OLIVAR-SIN VARIEDAD	S	0,70	0,00
2283796	23-072-012-00286-002	101000	OLIVAR-SIN VARIEDAD	S	0,41	0,00
2283797	23-072-013-00329-001	101000	OLIVAR-SIN VARIEDAD	S	0,53	0,53



<u>APELLIDOS Y NOMBRE / RAZÓN SOCIAL</u>	<u>NIF</u>	<u>EXPEDIENTE</u>	<u>SUP. COMPROMETIDA</u>			
			<u>(ha)</u>			
CASTILLO BERMUDEZ MARIA VICENTA	26212739F	6043100	5.08			
<b>RESOLUCIÓN</b>						
<b>ADMITIDO</b>						
<b>IMPORTES POR ANUALIDAD</b>						
		<b>2015</b>	<b>2016</b>	<b>2017</b>	<b>2018</b>	<b>2019</b>
<b>IMPORTE MÁXIMO SUBVENCIONABLE</b>		579,83 €	579,83 €	579,83 €	579,83 €	579,83 €
<b>IMPORTE MEDIO DE TRANSFERENCIA (€/ha)</b>		114,14 €	114,14 €	114,14 €	114,14 €	114,14 €

**RECINTOS COMPROMETIDOS**

<u>REF.</u>	<u>REFERENCIA SIGPAC</u>	<u>CULTIVO</u>	<u>DESCRIPCIÓN CULTIVO</u>	<u>S/R</u>	<u>PEND. MEDIA (%)</u>	<u>SUP. DEC. ADMIN. (ha)</u>	<u>SUP. CERT. (ha)</u>	<u>SUP. CAMPO (ha)</u>	<u>SUP. COMPROM. (ha)</u>
2289028	23-082-006-00117-004	101000	OLIVAR-SIN VARIEDAD	S	40,67	0,13	0,15		0,13
2289029	23-082-006-00124-001	101000	OLIVAR-SIN VARIEDAD	S	32,81	0,25	0,27		0,25
2289030	23-091-004-00028-001	101000	OLIVAR-SIN VARIEDAD	S	28,64	0,37	0,37		0,37
2289031	23-091-004-00213-003	101000	OLIVAR-SIN VARIEDAD	S	21,40	0,85	0,89		0,84
2289032	23-091-004-00237-002	101000	OLIVAR-SIN VARIEDAD	S	33,67	0,34	0,34		0,34
2289035	23-082-008-00055-002	101000	OLIVAR-SIN VARIEDAD	S	27,91	0,91	0,93		0,91
2289036	23-082-008-00057-001	101000	OLIVAR-SIN VARIEDAD	S	32,09	0,24	0,24		0,24
2289037	23-082-008-00058-001	101000	OLIVAR-SIN VARIEDAD	S	39,87	1,30	1,30		1,30
2289039	23-082-007-00264-002	101000	OLIVAR-SIN VARIEDAD	S	25,29	0,24	0,24		0,24
2289040	23-091-003-00059-003	101000	OLIVAR-SIN VARIEDAD	S	25,34	0,04	0,12		0,04
2289041	23-091-003-00732-002	101000	OLIVAR-SIN VARIEDAD	S	25,25	0,42	0,91		0,42

**INCIDENCIAS****INCIDENCIA DESCRIPCIÓN**

- 218 La superficie total declarada sobre un mismo recinto en el conjunto de los expedientes, no puede superar la superficie total que el SIGPAC establece para ese recinto.  
Ref:2289031 Recinto:23-091-004-00213-003 Cultivo:101000 OLIVAR-SIN VARIEDAD Secano Suma de superficies declaradas para este recinto por todos los solicitantes (Áreas):90 Superficie SIGPAC medida para este recinto (Áreas):89 Exceso de superficie declarada (Hectáreas):0,01

**RESUMEN CRITERIOS DE SELECCIÓN**

<b>10.1.12 Agricultura de montaña con orientación ecológica en olivar</b>		<b>PUNTOS: 14,00</b>	
		<b>PUNTOS</b>	
<b>Solicitantes de la medida 11, específica para la conversión o mantenimiento en agricultura ecológica</b>		3,00	S
<b>Porcentaje de superficie determinada en zonas con limitaciones naturales u otras limitaciones específicas ubicadas en las zonas de montaña</b>		4,00	100.0%
<b>Porcentaje de superficie determinada situada en zonas RAMSAR</b>		0,00	0.0%
<b>Porcentaje de superficie determinada en zonas vulnerables a la contaminación por nitratos</b>		0,00	0.0%
<b>Mayor pendiente media</b>		3,00	30.73%
<b>Porcentaje de superficie determinada en Red Natura 2000</b>		4,00	100.0%



**DETALLE CRITERIOS DE SELECCIÓN****10.1.12 Agricultura de montaña con orientación ecológica en olivar****PUNTOS:** 14,00**Solicitantes de la medida 11, específica para la conversión o mantenimiento en agricultura ecológica****PUNTOS:** 3,00 S**Porcentaje de superficie determinada en zonas con limitaciones naturales u otras limitaciones específicas ubicadas en las zonas de montaña****PUNTOS:** 4,00 100.0%

<u>REF.</u>	<u>REFERENCIA SIGPAC</u>	<u>CULTIVO DESCRIPCIÓN CULTIVO</u>	<u>S/R</u>	<u>SUP. COMPROM.</u> <u>(ha)</u>	<u>SUP. CUMPLE</u> <u>(ha)</u>
2289028	23-082-006-00117-004	101000 OLIVAR-SIN VARIEDAD	S	0,13	0,13
2289029	23-082-006-00124-001	101000 OLIVAR-SIN VARIEDAD	S	0,25	0,25
2289039	23-082-007-00264-002	101000 OLIVAR-SIN VARIEDAD	S	0,24	0,24
2289035	23-082-008-00055-002	101000 OLIVAR-SIN VARIEDAD	S	0,91	0,91
2289036	23-082-008-00057-001	101000 OLIVAR-SIN VARIEDAD	S	0,24	0,24
2289037	23-082-008-00058-001	101000 OLIVAR-SIN VARIEDAD	S	1,30	1,30
2289040	23-091-003-00059-003	101000 OLIVAR-SIN VARIEDAD	S	0,04	0,04
2289041	23-091-003-00732-002	101000 OLIVAR-SIN VARIEDAD	S	0,42	0,42
2289030	23-091-004-00028-001	101000 OLIVAR-SIN VARIEDAD	S	0,37	0,37
2289031	23-091-004-00213-003	101000 OLIVAR-SIN VARIEDAD	S	0,84	0,84
2289032	23-091-004-00237-002	101000 OLIVAR-SIN VARIEDAD	S	0,34	0,34

**Porcentaje de superficie determinada situada en zonas RAMSAR****PUNTOS:** 0,00 0.0%

<u>REF.</u>	<u>REFERENCIA SIGPAC</u>	<u>CULTIVO DESCRIPCIÓN CULTIVO</u>	<u>S/R</u>	<u>SUP. COMPROM.</u> <u>(ha)</u>	<u>SUP. CUMPLE</u> <u>(ha)</u>
2289028	23-082-006-00117-004	101000 OLIVAR-SIN VARIEDAD	S	0,13	0,00
2289029	23-082-006-00124-001	101000 OLIVAR-SIN VARIEDAD	S	0,25	0,00
2289039	23-082-007-00264-002	101000 OLIVAR-SIN VARIEDAD	S	0,24	0,00
2289035	23-082-008-00055-002	101000 OLIVAR-SIN VARIEDAD	S	0,91	0,00
2289036	23-082-008-00057-001	101000 OLIVAR-SIN VARIEDAD	S	0,24	0,00
2289037	23-082-008-00058-001	101000 OLIVAR-SIN VARIEDAD	S	1,30	0,00
2289040	23-091-003-00059-003	101000 OLIVAR-SIN VARIEDAD	S	0,04	0,00
2289041	23-091-003-00732-002	101000 OLIVAR-SIN VARIEDAD	S	0,42	0,00
2289030	23-091-004-00028-001	101000 OLIVAR-SIN VARIEDAD	S	0,37	0,00
2289031	23-091-004-00213-003	101000 OLIVAR-SIN VARIEDAD	S	0,84	0,00
2289032	23-091-004-00237-002	101000 OLIVAR-SIN VARIEDAD	S	0,34	0,00

**Porcentaje de superficie determinada en zonas vulnerables a la contaminación por nitratos****PUNTOS:** 0,00 0.0%

<u>REF.</u>	<u>REFERENCIA SIGPAC</u>	<u>CULTIVO DESCRIPCIÓN CULTIVO</u>	<u>S/R</u>	<u>SUP. COMPROM.</u> <u>(ha)</u>	<u>SUP. CUMPLE</u> <u>(ha)</u>
2289028	23-082-006-00117-004	101000 OLIVAR-SIN VARIEDAD	S	0,13	0,00
2289029	23-082-006-00124-001	101000 OLIVAR-SIN VARIEDAD	S	0,25	0,00
2289039	23-082-007-00264-002	101000 OLIVAR-SIN VARIEDAD	S	0,24	0,00
2289035	23-082-008-00055-002	101000 OLIVAR-SIN VARIEDAD	S	0,91	0,00
2289036	23-082-008-00057-001	101000 OLIVAR-SIN VARIEDAD	S	0,24	0,00
2289037	23-082-008-00058-001	101000 OLIVAR-SIN VARIEDAD	S	1,30	0,00
2289040	23-091-003-00059-003	101000 OLIVAR-SIN VARIEDAD	S	0,04	0,00
2289041	23-091-003-00732-002	101000 OLIVAR-SIN VARIEDAD	S	0,42	0,00
2289030	23-091-004-00028-001	101000 OLIVAR-SIN VARIEDAD	S	0,37	0,00
2289031	23-091-004-00213-003	101000 OLIVAR-SIN VARIEDAD	S	0,84	0,00
2289032	23-091-004-00237-002	101000 OLIVAR-SIN VARIEDAD	S	0,34	0,00

**Mayor pendiente media****PUNTOS:** 3,00 30.73%

<u>REF.</u>	<u>REFERENCIA SIGPAC</u>	<u>CULTIVO DESCRIPCIÓN CULTIVO</u>	<u>S/R</u>	<u>PENDIENTE MEDIA (%)</u>	<u>SUP. COMPROM.</u> <u>(ha)</u>
-------------	--------------------------	------------------------------------	------------	----------------------------	-------------------------------------

REF.	REFERENCIA SIGPAC	CULTIVO	DESCRIPCIÓN CULTIVO	S/R	PENDIENTE	SUP.
					MEDIA (%)	COMPROM.
						(ha)
2289028	23-082-006-00117-004	101000	OLIVAR-SIN VARIEDAD	S	40,67	0,13
2289029	23-082-006-00124-001	101000	OLIVAR-SIN VARIEDAD	S	32,81	0,25
2289039	23-082-007-00264-002	101000	OLIVAR-SIN VARIEDAD	S	25,29	0,24
2289035	23-082-008-00055-002	101000	OLIVAR-SIN VARIEDAD	S	27,91	0,91
2289036	23-082-008-00057-001	101000	OLIVAR-SIN VARIEDAD	S	32,09	0,24
2289037	23-082-008-00058-001	101000	OLIVAR-SIN VARIEDAD	S	39,87	1,30
2289040	23-091-003-00059-003	101000	OLIVAR-SIN VARIEDAD	S	25,34	0,04
2289041	23-091-003-00732-002	101000	OLIVAR-SIN VARIEDAD	S	25,25	0,42
2289030	23-091-004-00028-001	101000	OLIVAR-SIN VARIEDAD	S	28,64	0,37
2289031	23-091-004-00213-003	101000	OLIVAR-SIN VARIEDAD	S	21,40	0,84
2289032	23-091-004-00237-002	101000	OLIVAR-SIN VARIEDAD	S	33,67	0,34

**Porcentaje de superficie determinada en Red Natura 2000**

PUNTOS: 4,00 100.0%

REF.	REFERENCIA SIGPAC	CULTIVO	DESCRIPCIÓN CULTIVO	S/R	SUP.	SUP.
					COMPROM.	CUMPLE
					(ha)	(ha)
2289028	23-082-006-00117-004	101000	OLIVAR-SIN VARIEDAD	S	0,13	0,13
2289029	23-082-006-00124-001	101000	OLIVAR-SIN VARIEDAD	S	0,25	0,25
2289039	23-082-007-00264-002	101000	OLIVAR-SIN VARIEDAD	S	0,24	0,24
2289035	23-082-008-00055-002	101000	OLIVAR-SIN VARIEDAD	S	0,91	0,91
2289036	23-082-008-00057-001	101000	OLIVAR-SIN VARIEDAD	S	0,24	0,24
2289037	23-082-008-00058-001	101000	OLIVAR-SIN VARIEDAD	S	1,30	1,30
2289040	23-091-003-00059-003	101000	OLIVAR-SIN VARIEDAD	S	0,04	0,04
2289041	23-091-003-00732-002	101000	OLIVAR-SIN VARIEDAD	S	0,42	0,42
2289030	23-091-004-00028-001	101000	OLIVAR-SIN VARIEDAD	S	0,37	0,37
2289031	23-091-004-00213-003	101000	OLIVAR-SIN VARIEDAD	S	0,84	0,84
2289032	23-091-004-00237-002	101000	OLIVAR-SIN VARIEDAD	S	0,34	0,34



<u>APELLIDOS Y NOMBRE / RAZÓN SOCIAL</u>	<u>NIF</u>	<u>EXPEDIENTE</u>	<u>SUP. COMPROMETIDA</u>		
			<u>(ha)</u>		
CASTILLO FLORES JOSEFINA	26482505Y	6043107	5.97		
<b>RESOLUCIÓN</b>					
<b>ADMITIDO</b>					
<b>IMPORTE POR ANUALIDAD</b>					
	<b>2015</b>	<b>2016</b>	<b>2017</b>	<b>2018</b>	<b>2019</b>
<b>IMPORTE MÁXIMO SUBVENCIONABLE</b>	681,42 €	681,42 €	681,42 €	681,42 €	681,42 €
<b>IMPORTE MEDIO DE TRANSFERENCIA (€/ha)</b>	114,14 €	114,14 €	114,14 €	114,14 €	114,14 €

**RECINTOS COMPROMETIDOS**

<u>REF.</u>	<u>REFERENCIA SIGPAC</u>	<u>CULTIVO</u>	<u>DESCRIPCIÓN CULTIVO</u>	<u>PEND. MEDIA</u>	<u>SUP. DEC. ADMIN.</u>	<u>SUP. CERT.</u>	<u>SUP. CAMPO</u>	<u>SUP. COMPROM.</u>
				<u>S/R</u>	<u>(%)</u>	<u>(ha)</u>	<u>(ha)</u>	<u>(ha)</u>
2338632	23-091-004-00904-002	101000	OLIVAR-SIN VARIEDAD	S	28,74	1,45	1,45	1,45
2338633	23-091-004-00664-001	101000	OLIVAR-SIN VARIEDAD	S	28,74	0,09	0,09	0,09
2338639	23-091-004-00661-001	101000	OLIVAR-SIN VARIEDAD	S	27,42	0,23	0,23	0,23
2338640	23-091-004-00898-002	101000	OLIVAR-SIN VARIEDAD	S	29,27	0,09	0,09	0,09
2338646	23-091-004-00665-004	101000	OLIVAR-SIN VARIEDAD	S	30,86	2,41	2,44	2,40
2338647	23-091-004-00660-001	101000	OLIVAR-SIN VARIEDAD	S	50,81	0,17	0,20	0,17
2338655	23-091-006-00403-001	101000	OLIVAR-SIN VARIEDAD	S	54,73	0,16	0,16	0,16
2338656	23-091-006-00181-001	101000	OLIVAR-SIN VARIEDAD	S	53,76	0,48	0,48	0,48
2338658	23-091-006-00360-002	101000	OLIVAR-SIN VARIEDAD	S	25,54	0,07	0,20	0,07
2338659	23-091-006-00361-002	101000	OLIVAR-SIN VARIEDAD	S	29,63	0,83	0,85	0,83

**INCIDENCIAS****INCIDENCIA DESCRIPCIÓN**

- 218 La superficie total declarada sobre un mismo recinto en el conjunto de los expedientes, no puede superar la superficie total que el SIGPAC establece para ese recinto.  
Ref:2338646 Recinto:23-091-004-00665-004 Cultivo:101000 OLIVAR-SIN VARIEDAD Secano Suma de superficies declaradas para este recinto por todos los solicitantes (Áreas):245 Superficie SIGPAC medida para este recinto (Áreas):244 Exceso de superficie declarada (Hectáreas):0,01
- 80405 Cultivo, variedad, regimen y/o uso del recinto SIGPAC no compatible con la operación (anexo III.I, Orden 26 mayo 2015)  
Ref:2338649 Recinto:23-091-004-00567-003 Cultivo:101000 OLIVAR-SIN VARIEDAD Secano Uso:PR  
Ref:2338648 Recinto:23-091-004-00664-002 Cultivo:101000 OLIVAR-SIN VARIEDAD Secano Uso:PS

**RESUMEN CRITERIOS DE SELECCIÓN****10.1.12 Agricultura de montaña con orientación ecológica en olivar****PUNTOS: 14,00**

	<b>PUNTOS</b>	
		<b>S</b>
<b>Solicitantes de la medida 11, específica para la conversión o mantenimiento en agricultura ecológica</b>	3,00	S
<b>Porcentaje de superficie determinada en zonas con limitaciones naturales u otras limitaciones específicas ubicadas en las zonas de montaña</b>	4,00	100.0%
<b>Porcentaje de superficie determinada situada en zonas RAMSAR</b>	0,00	0.0%
<b>Porcentaje de superficie determinada en zonas vulnerables a la contaminación por nitratos</b>	0,00	0.0%
<b>Mayor pendiente media</b>	3,00	32.97%
<b>Porcentaje de superficie determinada en Red Natura 2000</b>	4,00	100.0%



**DETALLE CRITERIOS DE SELECCIÓN****10.1.12 Agricultura de montaña con orientación ecológica en olivar****PUNTOS:** 14,00**Solicitantes de la medida 11, específica para la conversión o mantenimiento en agricultura ecológica****PUNTOS:** 3,00 S**Porcentaje de superficie determinada en zonas con limitaciones naturales u otras limitaciones específicas ubicadas en las zonas de montaña****PUNTOS:** 4,00 100.0%

<u>REF.</u>	<u>REFERENCIA SIGPAC</u>	<u>CULTIVO DESCRIPCIÓN CULTIVO</u>	<u>S/R</u>	<u>SUP. COMPROM.</u> <u>(ha)</u>	<u>SUP. CUMPLE</u> <u>(ha)</u>
2338647	23-091-004-00660-001	101000 OLIVAR-SIN VARIEDAD	S	0,17	0,17
2338639	23-091-004-00661-001	101000 OLIVAR-SIN VARIEDAD	S	0,23	0,23
2338633	23-091-004-00664-001	101000 OLIVAR-SIN VARIEDAD	S	0,09	0,09
2338646	23-091-004-00665-004	101000 OLIVAR-SIN VARIEDAD	S	2,40	2,40
2338640	23-091-004-00898-002	101000 OLIVAR-SIN VARIEDAD	S	0,09	0,09
2338632	23-091-004-00904-002	101000 OLIVAR-SIN VARIEDAD	S	1,45	1,45
2338656	23-091-006-00181-001	101000 OLIVAR-SIN VARIEDAD	S	0,48	0,48
2338658	23-091-006-00360-002	101000 OLIVAR-SIN VARIEDAD	S	0,07	0,07
2338659	23-091-006-00361-002	101000 OLIVAR-SIN VARIEDAD	S	0,83	0,83
2338655	23-091-006-00403-001	101000 OLIVAR-SIN VARIEDAD	S	0,16	0,16

**Porcentaje de superficie determinada situada en zonas RAMSAR****PUNTOS:** 0,00 0.0%

<u>REF.</u>	<u>REFERENCIA SIGPAC</u>	<u>CULTIVO DESCRIPCIÓN CULTIVO</u>	<u>S/R</u>	<u>SUP. COMPROM.</u> <u>(ha)</u>	<u>SUP. CUMPLE</u> <u>(ha)</u>
2338647	23-091-004-00660-001	101000 OLIVAR-SIN VARIEDAD	S	0,17	0,00
2338639	23-091-004-00661-001	101000 OLIVAR-SIN VARIEDAD	S	0,23	0,00
2338633	23-091-004-00664-001	101000 OLIVAR-SIN VARIEDAD	S	0,09	0,00
2338646	23-091-004-00665-004	101000 OLIVAR-SIN VARIEDAD	S	2,40	0,00
2338640	23-091-004-00898-002	101000 OLIVAR-SIN VARIEDAD	S	0,09	0,00
2338632	23-091-004-00904-002	101000 OLIVAR-SIN VARIEDAD	S	1,45	0,00
2338656	23-091-006-00181-001	101000 OLIVAR-SIN VARIEDAD	S	0,48	0,00
2338658	23-091-006-00360-002	101000 OLIVAR-SIN VARIEDAD	S	0,07	0,00
2338659	23-091-006-00361-002	101000 OLIVAR-SIN VARIEDAD	S	0,83	0,00
2338655	23-091-006-00403-001	101000 OLIVAR-SIN VARIEDAD	S	0,16	0,00

**Porcentaje de superficie determinada en zonas vulnerables a la contaminación por nitratos****PUNTOS:** 0,00 0.0%

<u>REF.</u>	<u>REFERENCIA SIGPAC</u>	<u>CULTIVO DESCRIPCIÓN CULTIVO</u>	<u>S/R</u>	<u>SUP. COMPROM.</u> <u>(ha)</u>	<u>SUP. CUMPLE</u> <u>(ha)</u>
2338647	23-091-004-00660-001	101000 OLIVAR-SIN VARIEDAD	S	0,17	0,00
2338639	23-091-004-00661-001	101000 OLIVAR-SIN VARIEDAD	S	0,23	0,00
2338633	23-091-004-00664-001	101000 OLIVAR-SIN VARIEDAD	S	0,09	0,00
2338646	23-091-004-00665-004	101000 OLIVAR-SIN VARIEDAD	S	2,40	0,00
2338640	23-091-004-00898-002	101000 OLIVAR-SIN VARIEDAD	S	0,09	0,00
2338632	23-091-004-00904-002	101000 OLIVAR-SIN VARIEDAD	S	1,45	0,00
2338656	23-091-006-00181-001	101000 OLIVAR-SIN VARIEDAD	S	0,48	0,00
2338658	23-091-006-00360-002	101000 OLIVAR-SIN VARIEDAD	S	0,07	0,00
2338659	23-091-006-00361-002	101000 OLIVAR-SIN VARIEDAD	S	0,83	0,00
2338655	23-091-006-00403-001	101000 OLIVAR-SIN VARIEDAD	S	0,16	0,00

**Mayor pendiente media****PUNTOS:** 3,00 32.97%

<u>REF.</u>	<u>REFERENCIA SIGPAC</u>	<u>CULTIVO DESCRIPCIÓN CULTIVO</u>	<u>S/R</u>	<u>PENDIENTE MEDIA (%)</u>	<u>SUP. COMPROM.</u> <u>(ha)</u>
2338647	23-091-004-00660-001	101000 OLIVAR-SIN VARIEDAD	S	50,81	0,17
2338639	23-091-004-00661-001	101000 OLIVAR-SIN VARIEDAD	S	27,42	0,23
2338633	23-091-004-00664-001	101000 OLIVAR-SIN VARIEDAD	S	28,74	0,09

REF.	REFERENCIA SIGPAC	CULTIVO	DESCRIPCIÓN CULTIVO	S/R	PENDIENTE	SUP.
					MEDIA (%)	COMPROM.
					(ha)	(ha)
2338646	23-091-004-00665-004	101000	OLIVAR-SIN VARIEDAD	S	30,86	2,40
2338640	23-091-004-00898-002	101000	OLIVAR-SIN VARIEDAD	S	29,27	0,09
2338632	23-091-004-00904-002	101000	OLIVAR-SIN VARIEDAD	S	28,74	1,45
2338656	23-091-006-00181-001	101000	OLIVAR-SIN VARIEDAD	S	53,76	0,48
2338658	23-091-006-00360-002	101000	OLIVAR-SIN VARIEDAD	S	25,54	0,07
2338659	23-091-006-00361-002	101000	OLIVAR-SIN VARIEDAD	S	29,63	0,83
2338655	23-091-006-00403-001	101000	OLIVAR-SIN VARIEDAD	S	54,73	0,16

**Porcentaje de superficie determinada en Red Natura 2000**

PUNTOS: 4,00 100.0%

REF.	REFERENCIA SIGPAC	CULTIVO	DESCRIPCIÓN CULTIVO	S/R	SUP.	SUP.
					COMPROM.	CUMPLE
					(ha)	(ha)
2338647	23-091-004-00660-001	101000	OLIVAR-SIN VARIEDAD	S	0,17	0,17
2338639	23-091-004-00661-001	101000	OLIVAR-SIN VARIEDAD	S	0,23	0,23
2338633	23-091-004-00664-001	101000	OLIVAR-SIN VARIEDAD	S	0,09	0,09
2338646	23-091-004-00665-004	101000	OLIVAR-SIN VARIEDAD	S	2,40	2,40
2338640	23-091-004-00898-002	101000	OLIVAR-SIN VARIEDAD	S	0,09	0,09
2338632	23-091-004-00904-002	101000	OLIVAR-SIN VARIEDAD	S	1,45	1,45
2338656	23-091-006-00181-001	101000	OLIVAR-SIN VARIEDAD	S	0,48	0,48
2338658	23-091-006-00360-002	101000	OLIVAR-SIN VARIEDAD	S	0,07	0,07
2338659	23-091-006-00361-002	101000	OLIVAR-SIN VARIEDAD	S	0,83	0,83
2338655	23-091-006-00403-001	101000	OLIVAR-SIN VARIEDAD	S	0,16	0,16



<u>APELLIDOS Y NOMBRE / RAZÓN SOCIAL</u>			<u>NIF</u>	<u>EXPEDIENTE</u>	<u>SUP. COMPROMETIDA</u>				
CASTILLO FLORES VICENTE			75063542Y	6087282	<u>(ha)</u>				
<b>RESOLUCIÓN ADMITIDO</b>									
<b>IMPORTE MÁXIMO SUBVENCIONABLE</b>									
<b>IMPORTE MEDIO DE TRANSFERENCIA (€/ha)</b>									
			<b>2015</b>	<b>2016</b>	<b>2017</b>	<b>2018</b>	<b>2019</b>		
			2.686,86 €	2.686,86 €	2.686,86 €	2.686,86 €	2.686,86 €		
			114,14 €	114,14 €	114,14 €	114,14 €	114,14 €		
<u>RECINTOS COMPROMETIDOS</u>					<u>PEND. MEDIA</u>	<u>SUP. DEC. ADMIN.</u>	<u>SUP. CERT.</u>	<u>SUP. CAMPO</u>	<u>SUP. COMPROM.</u>
<u>REF.</u>	<u>REFERENCIA SIGPAC</u>	<u>CULTIVO</u>	<u>DESCRIPCIÓN CULTIVO</u>	<u>S/R</u>	<u>(%)</u>	<u>(ha)</u>	<u>(ha)</u>	<u>(ha)</u>	<u>(ha)</u>
2402392	23-016-001-00269-001	101000	OLIVAR-SIN VARIEDAD	S	38,35	0,96	0,93		0,93
2402393	23-016-001-00270-001	101000	OLIVAR-SIN VARIEDAD	S	40,37	1,29	1,29		1,29
2402394	23-016-001-00271-001	101000	OLIVAR-SIN VARIEDAD	S	31,86	7,31	7,19		7,19
2402395	23-091-010-00060-002	101000	OLIVAR-SIN VARIEDAD	S	31,57	0,63	0,81		0,63
2402397	23-091-006-00268-006	101000	OLIVAR-SIN VARIEDAD	S	30,26	0,07	0,07		0,07
2402398	23-091-006-00268-005	101000	OLIVAR-SIN VARIEDAD	S	36,70	0,02	0,02		0,02
2402399	23-091-006-00362-001	101000	OLIVAR-SIN VARIEDAD	S	22,82	1,01	1,01		1,01
2402401	23-091-006-00268-007	101000	OLIVAR-SIN VARIEDAD	S	20,41	0,09	0,09		0,08
2402402	23-091-006-00269-001	101000	OLIVAR-SIN VARIEDAD	S	26,55	0,03	0,21		0,03
2402403	23-091-006-00270-002	101000	OLIVAR-SIN VARIEDAD	S	24,98	0,31	0,31		0,31
2402405	23-091-005-00061-003	101000	OLIVAR-SIN VARIEDAD	S	28,70	0,65	0,65		0,65
2402406	23-091-004-00095-002	101000	OLIVAR-SIN VARIEDAD	S	23,16	0,39	0,39		0,39
2402407	23-091-004-00770-001	101000	OLIVAR-SIN VARIEDAD	S	34,05	0,29	0,33		0,29
2402410	23-091-004-00283-001	101000	OLIVAR-SIN VARIEDAD	S	39,55	0,47	0,47		0,47
2402411	23-091-004-00324-001	101000	OLIVAR-SIN VARIEDAD	S	34,40	0,63	0,63		0,63
2402412	23-091-006-00260-002	101000	OLIVAR-SIN VARIEDAD	S	23,11	0,45	0,48		0,45
2402413	23-091-006-00261-001	101000	OLIVAR-SIN VARIEDAD	S	23,69	0,01	0,08		0,01
2402414	23-091-006-00237-001	101000	OLIVAR-SIN VARIEDAD	S	21,66	0,04	0,04		0,04
2402415	23-091-006-00289-001	101000	OLIVAR-SIN VARIEDAD	S	22,93	0,13	0,13		0,13
2402416	23-016-002-00313-001	101000	OLIVAR-SIN VARIEDAD	S	32,83	5,37	5,75		5,37
2402418	23-091-006-00273-004	101000	OLIVAR-SIN VARIEDAD	S	32,58	0,03	0,03		0,03
2402419	23-091-006-00324-007	101000	OLIVAR-SIN VARIEDAD	S	32,14	0,13	0,12		0,12
2402420	23-091-006-00358-001	101000	OLIVAR-SIN VARIEDAD	S	25,08	0,50	0,50		0,50
2402421	23-091-006-00359-001	101000	OLIVAR-SIN VARIEDAD	S	27,12	0,43	0,43		0,43
2402422	23-091-006-00328-003	101000	OLIVAR-SIN VARIEDAD	S	24,24	0,01	0,01		0,01
2402423	23-091-006-00328-004	101000	OLIVAR-SIN VARIEDAD	S	42,05	0,03	0,03		0,03
2402424	23-091-006-00273-003	101000	OLIVAR-SIN VARIEDAD	S	20,51	0,44	0,44		0,44
2402425	23-091-011-00095-001	101000	OLIVAR-SIN VARIEDAD	S	31,53	0,23	0,23		0,23
2402430	23-091-006-00304-001	101000	OLIVAR-SIN VARIEDAD	S	26,74	0,14	0,14		0,14
2402434	23-091-006-00257-001	101000	OLIVAR-SIN VARIEDAD	S	22,05	0,06	0,06		0,06
2402435	23-091-006-00255-001	101000	OLIVAR-SIN VARIEDAD	S	35,61	0,13	0,13		0,13
2402436	23-091-006-00299-001	101000	OLIVAR-SIN VARIEDAD	S	26,58	0,13	0,17		0,13
2402437	23-091-006-00252-001	101000	OLIVAR-SIN VARIEDAD	S	29,20	0,13	0,13		0,13
2402438	23-091-006-00254-001	101000	OLIVAR-SIN VARIEDAD	S	26,65	0,08	0,08		0,08
2402439	23-091-006-00251-002	101000	OLIVAR-SIN VARIEDAD	S	29,99	0,14	0,17		0,14
2402440	23-091-006-00301-001	101000	OLIVAR-SIN VARIEDAD	S	30,62	0,04	0,04		0,04
2402441	23-091-006-00276-001	101000	OLIVAR-SIN VARIEDAD	S	49,97	0,91	0,93		0,91





**INCIDENCIAS****INCIDENCIA DESCRIPCIÓN**

218	La superficie total declarada sobre un mismo recinto en el conjunto de los expedientes, no puede superar la superficie total que el SIGPAC establece para ese recinto. Ref:2402396 Recinto:23-091-006-00227-001 Cultivo:101000 OLIVAR-SIN VARIEDAD Secano Suma de superficies declaradas para este recinto por todos los solicitantes (Áreas):25 Superficie SIGPAC medida para este recinto (Áreas):24 Exceso de superficie declarada (Hectáreas):0,01 Ref:2402401 Recinto:23-091-006-00268-007 Cultivo:101000 OLIVAR-SIN VARIEDAD Secano Suma de superficies declaradas para este recinto por todos los solicitantes (Áreas):10 Superficie SIGPAC medida para este recinto (Áreas):9 Exceso de superficie declarada (Hectáreas):0,01
80403	Explotación no inscrita en SIPEA (anexo I, Orden 26 mayo 2015) Ref:2402391 Recinto:23-016-001-00268-001 Cultivo:101000 OLIVAR-SIN VARIEDAD Secano Ref:2402400 Recinto:23-091-006-00026-001 Cultivo:101000 OLIVAR-SIN VARIEDAD Secano Ref:2402396 Recinto:23-091-006-00227-001 Cultivo:101000 OLIVAR-SIN VARIEDAD Secano Ref:2402426 Recinto:23-091-011-00093-002 Cultivo:101000 OLIVAR-SIN VARIEDAD Secano
80404	Recinto declarado que no cumple en su totalidad con las normas de producción ecológica (anexo I, Orden 26 de mayo de 2015) Ref:2402392 Recinto:23-016-001-00269-001 Cultivo:101000 OLIVAR-SIN VARIEDAD Secano Superficie Certificada (Ha):0,93 Ref:2402394 Recinto:23-016-001-00271-001 Cultivo:101000 OLIVAR-SIN VARIEDAD Secano Superficie Certificada (Ha):7,19 Ref:2402419 Recinto:23-091-006-00324-007 Cultivo:101000 OLIVAR-SIN VARIEDAD Secano Superficie Certificada (Ha):0,12

**RESUMEN CRITERIOS DE SELECCIÓN****10.1.12 Agricultura de montaña con orientación ecológica en olivar****PUNTOS:** 14,00

	<b>PUNTOS</b>	
<b>Solicitantes de la medida 11, específica para la conversión o mantenimiento en agricultura ecológica</b>	3,00	S
<b>Porcentaje de superficie determinada en zonas con limitaciones naturales u otras limitaciones específicas ubicadas en las zonas de montaña</b>	4,00	100.0%
<b>Porcentaje de superficie determinada situada en zonas RAMSAR</b>	0,00	0.0%
<b>Porcentaje de superficie determinada en zonas vulnerables a la contaminación por nitratos</b>	0,00	0.0%
<b>Mayor pendiente media</b>	3,00	32.21%
<b>Porcentaje de superficie determinada en Red Natura 2000</b>	4,00	100.0%

**DETALLE CRITERIOS DE SELECCIÓN****10.1.12 Agricultura de montaña con orientación ecológica en olivar****PUNTOS:** 14,00

REF.	REFERENCIA SIGPAC	CULTIVO	DESCRIPCIÓN CULTIVO	S/R	<b>PUNTOS</b>	
					<b>SUP. COMPROM.</b> <b>(ha)</b>	<b>SUP. CUMPLE</b> <b>(ha)</b>
2402392	23-016-001-00269-001	101000	OLIVAR-SIN VARIEDAD	S	0,93	0,93
2402393	23-016-001-00270-001	101000	OLIVAR-SIN VARIEDAD	S	1,29	1,29
2402394	23-016-001-00271-001	101000	OLIVAR-SIN VARIEDAD	S	7,19	7,19
2402416	23-016-002-00313-001	101000	OLIVAR-SIN VARIEDAD	S	5,37	5,37
2402406	23-091-004-00095-002	101000	OLIVAR-SIN VARIEDAD	S	0,39	0,39
2402410	23-091-004-00283-001	101000	OLIVAR-SIN VARIEDAD	S	0,47	0,47
2402411	23-091-004-00324-001	101000	OLIVAR-SIN VARIEDAD	S	0,63	0,63
2402407	23-091-004-00770-001	101000	OLIVAR-SIN VARIEDAD	S	0,29	0,29
2402405	23-091-005-00061-003	101000	OLIVAR-SIN VARIEDAD	S	0,65	0,65
2402414	23-091-006-00237-001	101000	OLIVAR-SIN VARIEDAD	S	0,04	0,04
2402439	23-091-006-00251-002	101000	OLIVAR-SIN VARIEDAD	S	0,14	0,14
2402437	23-091-006-00252-001	101000	OLIVAR-SIN VARIEDAD	S	0,13	0,13
2402438	23-091-006-00254-001	101000	OLIVAR-SIN VARIEDAD	S	0,08	0,08
2402435	23-091-006-00255-001	101000	OLIVAR-SIN VARIEDAD	S	0,13	0,13
2402434	23-091-006-00257-001	101000	OLIVAR-SIN VARIEDAD	S	0,06	0,06
2402412	23-091-006-00260-002	101000	OLIVAR-SIN VARIEDAD	S	0,45	0,45
2402413	23-091-006-00261-001	101000	OLIVAR-SIN VARIEDAD	S	0,01	0,01
2402398	23-091-006-00268-005	101000	OLIVAR-SIN VARIEDAD	S	0,02	0,02
2402397	23-091-006-00268-006	101000	OLIVAR-SIN VARIEDAD	S	0,07	0,07
2402401	23-091-006-00268-007	101000	OLIVAR-SIN VARIEDAD	S	0,08	0,08

<u>REF.</u>	<u>REFERENCIA SIGPAC</u>	<u>CULTIVO</u>	<u>DESCRIPCIÓN CULTIVO</u>	<u>S/R</u>	<u>SUP. COMPROM.</u> <u>(ha)</u>	<u>SUP. CUMPLE</u> <u>(ha)</u>
2402402	23-091-006-00269-001	101000	OLIVAR-SIN VARIEDAD	S	0,03	0,03
2402403	23-091-006-00270-002	101000	OLIVAR-SIN VARIEDAD	S	0,31	0,31
2402424	23-091-006-00273-003	101000	OLIVAR-SIN VARIEDAD	S	0,44	0,44
2402418	23-091-006-00273-004	101000	OLIVAR-SIN VARIEDAD	S	0,03	0,03
2402441	23-091-006-00276-001	101000	OLIVAR-SIN VARIEDAD	S	0,91	0,91
2402415	23-091-006-00289-001	101000	OLIVAR-SIN VARIEDAD	S	0,13	0,13
2402436	23-091-006-00299-001	101000	OLIVAR-SIN VARIEDAD	S	0,13	0,13
2402440	23-091-006-00301-001	101000	OLIVAR-SIN VARIEDAD	S	0,04	0,04
2402430	23-091-006-00304-001	101000	OLIVAR-SIN VARIEDAD	S	0,14	0,14
2402419	23-091-006-00324-007	101000	OLIVAR-SIN VARIEDAD	S	0,12	0,12
2402422	23-091-006-00328-003	101000	OLIVAR-SIN VARIEDAD	S	0,01	0,01
2402423	23-091-006-00328-004	101000	OLIVAR-SIN VARIEDAD	S	0,03	0,03
2402420	23-091-006-00358-001	101000	OLIVAR-SIN VARIEDAD	S	0,50	0,50
2402421	23-091-006-00359-001	101000	OLIVAR-SIN VARIEDAD	S	0,43	0,43
2402399	23-091-006-00362-001	101000	OLIVAR-SIN VARIEDAD	S	1,01	1,01
2402395	23-091-010-00060-002	101000	OLIVAR-SIN VARIEDAD	S	0,63	0,63
2402425	23-091-011-00095-001	101000	OLIVAR-SIN VARIEDAD	S	0,23	0,23

**Porcentaje de superficie determinada situada en zonas RAMSAR****PUNTOS:** 0,00 0,0%

<u>REF.</u>	<u>REFERENCIA SIGPAC</u>	<u>CULTIVO</u>	<u>DESCRIPCIÓN CULTIVO</u>	<u>S/R</u>	<u>SUP. COMPROM.</u> <u>(ha)</u>	<u>SUP. CUMPLE</u> <u>(ha)</u>
2402392	23-016-001-00269-001	101000	OLIVAR-SIN VARIEDAD	S	0,93	0,00
2402393	23-016-001-00270-001	101000	OLIVAR-SIN VARIEDAD	S	1,29	0,00
2402394	23-016-001-00271-001	101000	OLIVAR-SIN VARIEDAD	S	7,19	0,00
2402416	23-016-002-00313-001	101000	OLIVAR-SIN VARIEDAD	S	5,37	0,00
2402406	23-091-004-00095-002	101000	OLIVAR-SIN VARIEDAD	S	0,39	0,00
2402410	23-091-004-00283-001	101000	OLIVAR-SIN VARIEDAD	S	0,47	0,00
2402411	23-091-004-00324-001	101000	OLIVAR-SIN VARIEDAD	S	0,63	0,00
2402407	23-091-004-00770-001	101000	OLIVAR-SIN VARIEDAD	S	0,29	0,00
2402405	23-091-005-00061-003	101000	OLIVAR-SIN VARIEDAD	S	0,65	0,00
2402414	23-091-006-00237-001	101000	OLIVAR-SIN VARIEDAD	S	0,04	0,00
2402439	23-091-006-00251-002	101000	OLIVAR-SIN VARIEDAD	S	0,14	0,00
2402437	23-091-006-00252-001	101000	OLIVAR-SIN VARIEDAD	S	0,13	0,00
2402438	23-091-006-00254-001	101000	OLIVAR-SIN VARIEDAD	S	0,08	0,00
2402435	23-091-006-00255-001	101000	OLIVAR-SIN VARIEDAD	S	0,13	0,00
2402434	23-091-006-00257-001	101000	OLIVAR-SIN VARIEDAD	S	0,06	0,00
2402412	23-091-006-00260-002	101000	OLIVAR-SIN VARIEDAD	S	0,45	0,00
2402413	23-091-006-00261-001	101000	OLIVAR-SIN VARIEDAD	S	0,01	0,00
2402398	23-091-006-00268-005	101000	OLIVAR-SIN VARIEDAD	S	0,02	0,00
2402397	23-091-006-00268-006	101000	OLIVAR-SIN VARIEDAD	S	0,07	0,00
2402401	23-091-006-00268-007	101000	OLIVAR-SIN VARIEDAD	S	0,08	0,00
2402402	23-091-006-00269-001	101000	OLIVAR-SIN VARIEDAD	S	0,03	0,00
2402403	23-091-006-00270-002	101000	OLIVAR-SIN VARIEDAD	S	0,31	0,00
2402424	23-091-006-00273-003	101000	OLIVAR-SIN VARIEDAD	S	0,44	0,00
2402418	23-091-006-00273-004	101000	OLIVAR-SIN VARIEDAD	S	0,03	0,00
2402441	23-091-006-00276-001	101000	OLIVAR-SIN VARIEDAD	S	0,91	0,00
2402415	23-091-006-00289-001	101000	OLIVAR-SIN VARIEDAD	S	0,13	0,00
2402436	23-091-006-00299-001	101000	OLIVAR-SIN VARIEDAD	S	0,13	0,00
2402440	23-091-006-00301-001	101000	OLIVAR-SIN VARIEDAD	S	0,04	0,00
2402430	23-091-006-00304-001	101000	OLIVAR-SIN VARIEDAD	S	0,14	0,00
2402419	23-091-006-00324-007	101000	OLIVAR-SIN VARIEDAD	S	0,12	0,00
2402422	23-091-006-00328-003	101000	OLIVAR-SIN VARIEDAD	S	0,01	0,00
2402423	23-091-006-00328-004	101000	OLIVAR-SIN VARIEDAD	S	0,03	0,00
2402420	23-091-006-00358-001	101000	OLIVAR-SIN VARIEDAD	S	0,50	0,00
2402421	23-091-006-00359-001	101000	OLIVAR-SIN VARIEDAD	S	0,43	0,00

<u>REF.</u>	<u>REFERENCIA SIGPAC</u>	<u>CULTIVO</u>	<u>DESCRIPCIÓN CULTIVO</u>	<u>S/R</u>	<u>SUP. COMPROM.</u> <u>(ha)</u>	<u>SUP. CUMPLE</u> <u>(ha)</u>
2402399	23-091-006-00362-001	101000	OLIVAR-SIN VARIEDAD	S	1,01	0,00
2402395	23-091-010-00060-002	101000	OLIVAR-SIN VARIEDAD	S	0,63	0,00
2402425	23-091-011-00095-001	101000	OLIVAR-SIN VARIEDAD	S	0,23	0,00

**Porcentaje de superficie determinada en zonas vulnerables a la contaminación por nitratos****PUNTOS:** 0,00 0.0%

<u>REF.</u>	<u>REFERENCIA SIGPAC</u>	<u>CULTIVO</u>	<u>DESCRIPCIÓN CULTIVO</u>	<u>S/R</u>	<u>SUP. COMPROM.</u> <u>(ha)</u>	<u>SUP. CUMPLE</u> <u>(ha)</u>
2402392	23-016-001-00269-001	101000	OLIVAR-SIN VARIEDAD	S	0,93	0,00
2402393	23-016-001-00270-001	101000	OLIVAR-SIN VARIEDAD	S	1,29	0,00
2402394	23-016-001-00271-001	101000	OLIVAR-SIN VARIEDAD	S	7,19	0,00
2402416	23-016-002-00313-001	101000	OLIVAR-SIN VARIEDAD	S	5,37	0,00
2402406	23-091-004-00095-002	101000	OLIVAR-SIN VARIEDAD	S	0,39	0,00
2402410	23-091-004-00283-001	101000	OLIVAR-SIN VARIEDAD	S	0,47	0,00
2402411	23-091-004-00324-001	101000	OLIVAR-SIN VARIEDAD	S	0,63	0,00
2402407	23-091-004-00770-001	101000	OLIVAR-SIN VARIEDAD	S	0,29	0,00
2402405	23-091-005-00061-003	101000	OLIVAR-SIN VARIEDAD	S	0,65	0,00
2402414	23-091-006-00237-001	101000	OLIVAR-SIN VARIEDAD	S	0,04	0,00
2402439	23-091-006-00251-002	101000	OLIVAR-SIN VARIEDAD	S	0,14	0,00
2402437	23-091-006-00252-001	101000	OLIVAR-SIN VARIEDAD	S	0,13	0,00
2402438	23-091-006-00254-001	101000	OLIVAR-SIN VARIEDAD	S	0,08	0,00
2402435	23-091-006-00255-001	101000	OLIVAR-SIN VARIEDAD	S	0,13	0,00
2402434	23-091-006-00257-001	101000	OLIVAR-SIN VARIEDAD	S	0,06	0,00
2402412	23-091-006-00260-002	101000	OLIVAR-SIN VARIEDAD	S	0,45	0,00
2402413	23-091-006-00261-001	101000	OLIVAR-SIN VARIEDAD	S	0,01	0,00
2402398	23-091-006-00268-005	101000	OLIVAR-SIN VARIEDAD	S	0,02	0,00
2402397	23-091-006-00268-006	101000	OLIVAR-SIN VARIEDAD	S	0,07	0,00
2402401	23-091-006-00268-007	101000	OLIVAR-SIN VARIEDAD	S	0,08	0,00
2402402	23-091-006-00269-001	101000	OLIVAR-SIN VARIEDAD	S	0,03	0,00
2402403	23-091-006-00270-002	101000	OLIVAR-SIN VARIEDAD	S	0,31	0,00
2402424	23-091-006-00273-003	101000	OLIVAR-SIN VARIEDAD	S	0,44	0,00
2402418	23-091-006-00273-004	101000	OLIVAR-SIN VARIEDAD	S	0,03	0,00
2402441	23-091-006-00276-001	101000	OLIVAR-SIN VARIEDAD	S	0,91	0,00
2402415	23-091-006-00289-001	101000	OLIVAR-SIN VARIEDAD	S	0,13	0,00
2402436	23-091-006-00299-001	101000	OLIVAR-SIN VARIEDAD	S	0,13	0,00
2402440	23-091-006-00301-001	101000	OLIVAR-SIN VARIEDAD	S	0,04	0,00
2402430	23-091-006-00304-001	101000	OLIVAR-SIN VARIEDAD	S	0,14	0,00
2402419	23-091-006-00324-007	101000	OLIVAR-SIN VARIEDAD	S	0,12	0,00
2402422	23-091-006-00328-003	101000	OLIVAR-SIN VARIEDAD	S	0,01	0,00
2402423	23-091-006-00328-004	101000	OLIVAR-SIN VARIEDAD	S	0,03	0,00
2402420	23-091-006-00358-001	101000	OLIVAR-SIN VARIEDAD	S	0,50	0,00
2402421	23-091-006-00359-001	101000	OLIVAR-SIN VARIEDAD	S	0,43	0,00
2402399	23-091-006-00362-001	101000	OLIVAR-SIN VARIEDAD	S	1,01	0,00
2402395	23-091-010-00060-002	101000	OLIVAR-SIN VARIEDAD	S	0,63	0,00
2402425	23-091-011-00095-001	101000	OLIVAR-SIN VARIEDAD	S	0,23	0,00

**Mayor pendiente media****PUNTOS:** 3,00 32.21%

<u>REF.</u>	<u>REFERENCIA SIGPAC</u>	<u>CULTIVO</u>	<u>DESCRIPCIÓN CULTIVO</u>	<u>S/R</u>	<u>PENDIENTE MEDIA (%)</u>	<u>SUP. COMPROM.</u> <u>(ha)</u>
2402392	23-016-001-00269-001	101000	OLIVAR-SIN VARIEDAD	S	38,35	0,93
2402393	23-016-001-00270-001	101000	OLIVAR-SIN VARIEDAD	S	40,37	1,29
2402394	23-016-001-00271-001	101000	OLIVAR-SIN VARIEDAD	S	31,86	7,19
2402416	23-016-002-00313-001	101000	OLIVAR-SIN VARIEDAD	S	32,83	5,37
2402406	23-091-004-00095-002	101000	OLIVAR-SIN VARIEDAD	S	23,16	0,39

REF.	REFERENCIA SIGPAC	CULTIVO	DESCRIPCIÓN CULTIVO	S/R	PENDIENTE	SUP.
					MEDIA (%)	COMPROM. (ha)
2402410	23-091-004-00283-001	101000	OLIVAR-SIN VARIEDAD	S	39,55	0,47
2402411	23-091-004-00324-001	101000	OLIVAR-SIN VARIEDAD	S	34,40	0,63
2402407	23-091-004-00770-001	101000	OLIVAR-SIN VARIEDAD	S	34,05	0,29
2402405	23-091-005-00061-003	101000	OLIVAR-SIN VARIEDAD	S	28,70	0,65
2402414	23-091-006-00237-001	101000	OLIVAR-SIN VARIEDAD	S	21,66	0,04
2402439	23-091-006-00251-002	101000	OLIVAR-SIN VARIEDAD	S	29,99	0,14
2402437	23-091-006-00252-001	101000	OLIVAR-SIN VARIEDAD	S	29,20	0,13
2402438	23-091-006-00254-001	101000	OLIVAR-SIN VARIEDAD	S	26,65	0,08
2402435	23-091-006-00255-001	101000	OLIVAR-SIN VARIEDAD	S	35,61	0,13
2402434	23-091-006-00257-001	101000	OLIVAR-SIN VARIEDAD	S	22,05	0,06
2402412	23-091-006-00260-002	101000	OLIVAR-SIN VARIEDAD	S	23,11	0,45
2402413	23-091-006-00261-001	101000	OLIVAR-SIN VARIEDAD	S	23,69	0,01
2402398	23-091-006-00268-005	101000	OLIVAR-SIN VARIEDAD	S	36,70	0,02
2402397	23-091-006-00268-006	101000	OLIVAR-SIN VARIEDAD	S	30,26	0,07
2402401	23-091-006-00268-007	101000	OLIVAR-SIN VARIEDAD	S	20,41	0,08
2402402	23-091-006-00269-001	101000	OLIVAR-SIN VARIEDAD	S	26,55	0,03
2402403	23-091-006-00270-002	101000	OLIVAR-SIN VARIEDAD	S	24,98	0,31
2402424	23-091-006-00273-003	101000	OLIVAR-SIN VARIEDAD	S	20,51	0,44
2402418	23-091-006-00273-004	101000	OLIVAR-SIN VARIEDAD	S	32,58	0,03
2402441	23-091-006-00276-001	101000	OLIVAR-SIN VARIEDAD	S	49,97	0,91
2402415	23-091-006-00289-001	101000	OLIVAR-SIN VARIEDAD	S	22,93	0,13
2402436	23-091-006-00299-001	101000	OLIVAR-SIN VARIEDAD	S	26,58	0,13
2402440	23-091-006-00301-001	101000	OLIVAR-SIN VARIEDAD	S	30,62	0,04
2402430	23-091-006-00304-001	101000	OLIVAR-SIN VARIEDAD	S	26,74	0,14
2402419	23-091-006-00324-007	101000	OLIVAR-SIN VARIEDAD	S	32,14	0,12
2402422	23-091-006-00328-003	101000	OLIVAR-SIN VARIEDAD	S	24,24	0,01
2402423	23-091-006-00328-004	101000	OLIVAR-SIN VARIEDAD	S	42,05	0,03
2402420	23-091-006-00358-001	101000	OLIVAR-SIN VARIEDAD	S	25,08	0,50
2402421	23-091-006-00359-001	101000	OLIVAR-SIN VARIEDAD	S	27,12	0,43
2402399	23-091-006-00362-001	101000	OLIVAR-SIN VARIEDAD	S	22,82	1,01
2402395	23-091-010-00060-002	101000	OLIVAR-SIN VARIEDAD	S	31,57	0,63
2402425	23-091-011-00095-001	101000	OLIVAR-SIN VARIEDAD	S	31,53	0,23

## Porcentaje de superficie determinada en Red Natura 2000

PUNTOS: 4,00 100.0%

REF.	REFERENCIA SIGPAC	CULTIVO	DESCRIPCIÓN CULTIVO	S/R	SUP.	SUP.
					COMPROM. (ha)	CUMPLE (ha)
2402392	23-016-001-00269-001	101000	OLIVAR-SIN VARIEDAD	S	0,93	0,93
2402393	23-016-001-00270-001	101000	OLIVAR-SIN VARIEDAD	S	1,29	1,29
2402394	23-016-001-00271-001	101000	OLIVAR-SIN VARIEDAD	S	7,19	7,19
2402416	23-016-002-00313-001	101000	OLIVAR-SIN VARIEDAD	S	5,37	5,37
2402406	23-091-004-00095-002	101000	OLIVAR-SIN VARIEDAD	S	0,39	0,39
2402410	23-091-004-00283-001	101000	OLIVAR-SIN VARIEDAD	S	0,47	0,47
2402411	23-091-004-00324-001	101000	OLIVAR-SIN VARIEDAD	S	0,63	0,63
2402407	23-091-004-00770-001	101000	OLIVAR-SIN VARIEDAD	S	0,29	0,29
2402405	23-091-005-00061-003	101000	OLIVAR-SIN VARIEDAD	S	0,65	0,65
2402414	23-091-006-00237-001	101000	OLIVAR-SIN VARIEDAD	S	0,04	0,04
2402439	23-091-006-00251-002	101000	OLIVAR-SIN VARIEDAD	S	0,14	0,14
2402437	23-091-006-00252-001	101000	OLIVAR-SIN VARIEDAD	S	0,13	0,13
2402438	23-091-006-00254-001	101000	OLIVAR-SIN VARIEDAD	S	0,08	0,08
2402435	23-091-006-00255-001	101000	OLIVAR-SIN VARIEDAD	S	0,13	0,13
2402434	23-091-006-00257-001	101000	OLIVAR-SIN VARIEDAD	S	0,06	0,06
2402412	23-091-006-00260-002	101000	OLIVAR-SIN VARIEDAD	S	0,45	0,45
2402413	23-091-006-00261-001	101000	OLIVAR-SIN VARIEDAD	S	0,01	0,01
2402398	23-091-006-00268-005	101000	OLIVAR-SIN VARIEDAD	S	0,02	0,02
2402397	23-091-006-00268-006	101000	OLIVAR-SIN VARIEDAD	S	0,07	0,07

<b>REF.</b>	<b>REFERENCIA SIGPAC</b>	<b>CULTIVO</b>	<b>DESCRIPCIÓN CULTIVO</b>	<b>S/R</b>	<b>SUP. COMPROM.</b> <b>(ha)</b>	<b>SUP. CUMPLE</b> <b>(ha)</b>
2402401	23-091-006-00268-007	101000	OLIVAR-SIN VARIEDAD	S	0,08	0,08
2402402	23-091-006-00269-001	101000	OLIVAR-SIN VARIEDAD	S	0,03	0,03
2402403	23-091-006-00270-002	101000	OLIVAR-SIN VARIEDAD	S	0,31	0,31
2402424	23-091-006-00273-003	101000	OLIVAR-SIN VARIEDAD	S	0,44	0,44
2402418	23-091-006-00273-004	101000	OLIVAR-SIN VARIEDAD	S	0,03	0,03
2402441	23-091-006-00276-001	101000	OLIVAR-SIN VARIEDAD	S	0,91	0,91
2402415	23-091-006-00289-001	101000	OLIVAR-SIN VARIEDAD	S	0,13	0,13
2402436	23-091-006-00299-001	101000	OLIVAR-SIN VARIEDAD	S	0,13	0,13
2402440	23-091-006-00301-001	101000	OLIVAR-SIN VARIEDAD	S	0,04	0,04
2402430	23-091-006-00304-001	101000	OLIVAR-SIN VARIEDAD	S	0,14	0,14
2402419	23-091-006-00324-007	101000	OLIVAR-SIN VARIEDAD	S	0,12	0,12
2402422	23-091-006-00328-003	101000	OLIVAR-SIN VARIEDAD	S	0,01	0,01
2402423	23-091-006-00328-004	101000	OLIVAR-SIN VARIEDAD	S	0,03	0,03
2402420	23-091-006-00358-001	101000	OLIVAR-SIN VARIEDAD	S	0,50	0,50
2402421	23-091-006-00359-001	101000	OLIVAR-SIN VARIEDAD	S	0,43	0,43
2402399	23-091-006-00362-001	101000	OLIVAR-SIN VARIEDAD	S	1,01	1,01
2402395	23-091-010-00060-002	101000	OLIVAR-SIN VARIEDAD	S	0,63	0,63
2402425	23-091-011-00095-001	101000	OLIVAR-SIN VARIEDAD	S	0,23	0,23



<u>APELLIDOS Y NOMBRE / RAZÓN SOCIAL</u>	<u>NIF</u>	<u>EXPEDIENTE</u>	<u>SUP. COMPROMETIDA</u>			
			<u>(ha)</u>			
CASTILLO GONZALEZ MARIA DEL CARMEN	25921559F	6090237	7.56			
<b>RESOLUCIÓN</b>						
<b>ADMITIDO</b>						
<b>IMPORTE POR ANUALIDAD</b>						
		<b>2015</b>	<b>2016</b>	<b>2017</b>	<b>2018</b>	<b>2019</b>
<b>IMPORTE MÁXIMO SUBVENCIONABLE</b>		862,90 €	862,90 €	862,90 €	862,90 €	862,90 €
<b>IMPORTE MEDIO DE TRANSFERENCIA (€/ha)</b>		114,14 €	114,14 €	114,14 €	114,14 €	114,14 €

**RECINTOS COMPROMETIDOS**

<u>REF.</u>	<u>REFERENCIA SIGPAC</u>	<u>CULTIVO</u>	<u>DESCRIPCIÓN CULTIVO</u>	<u>S/R</u>	<u>PEND. MEDIA (%)</u>	<u>SUP. DEC. ADMIN. (ha)</u>	<u>SUP. CERT. (ha)</u>	<u>SUP. CAMPO (ha)</u>	<u>SUP. COMPROM. (ha)</u>
2398046	23-060-041-00198-006	101000	OLIVAR-SIN VARIEDAD	S	22,82	0,01	0,01		0,01
2398047	23-060-041-00188-002	101000	OLIVAR-SIN VARIEDAD	S	21,59	0,04	0,04		0,04
2398049	23-060-042-00224-001	101000	OLIVAR-SIN VARIEDAD	S	22,52	0,37	0,38		0,37
2398050	23-060-042-00194-002	101000	OLIVAR-SIN VARIEDAD	S	33,83	0,05	0,09		0,05
2398052	23-060-071-00234-001	101000	OLIVAR-SIN VARIEDAD	S	22,48	0,64	0,71		0,64
2398053	23-060-071-09016-002	101000	OLIVAR-SIN VARIEDAD	S	21,57	0,03	0,03		0,03
2398054	23-060-042-00395-002	101000	OLIVAR-SIN VARIEDAD	S	22,91	0,02	0,02		0,02
2398055	23-060-042-00393-001	101000	OLIVAR-SIN VARIEDAD	S	27,38	2,58	2,60		2,57
2398056	23-060-042-00392-001	101000	OLIVAR-SIN VARIEDAD	S	31,97	0,03	0,03		0,03
2398057	23-060-042-00389-002	101000	OLIVAR-SIN VARIEDAD	S	38,56	0,01	0,01		0,01
2398058	23-060-042-09035-002	101000	OLIVAR-SIN VARIEDAD	S	23,52	0,01	0,01		0,01
2398059	23-060-042-00193-002	101000	OLIVAR-SIN VARIEDAD	S	35,46	1,88	1,89		1,88
2398060	23-060-042-09022-003	101000	OLIVAR-SIN VARIEDAD	S	32,43	0,03	0,03		0,03
2398061	23-060-041-00230-001	101000	OLIVAR-SIN VARIEDAD	S	21,24	1,08	1,09		1,08
2398062	23-060-041-00198-002	101000	OLIVAR-SIN VARIEDAD	S	38,33	0,79	0,85		0,79

**INCIDENCIAS****INCIDENCIA DESCRIPCIÓN**

- 218 La superficie total declarada sobre un mismo recinto en el conjunto de los expedientes, no puede superar la superficie total que el SIGPAC establece para ese recinto.  
Ref:2398055 Recinto:23-060-042-00393-001 Cultivo:101000 OLIVAR-SIN VARIEDAD Secano Suma de superficies declaradas para este recinto por todos los solicitantes (Áreas):261 Superficie SIGPAC medida para este recinto (Áreas):260 Exceso de superficie declarada (Hectáreas):0,01

**RESUMEN CRITERIOS DE SELECCIÓN**

<b>10.1.12 Agricultura de montaña con orientación ecológica en olivar</b>		<b>PUNTOS: 10,00</b>	
		<b>PUNTOS</b>	
<b>Solicitantes de la medida 11, específica para la conversión o mantenimiento en agricultura ecológica</b>		3,00	S
<b>Porcentaje de superficie determinada en zonas con limitaciones naturales u otras limitaciones específicas ubicadas en las zonas de montaña</b>		4,00	100.0%
<b>Porcentaje de superficie determinada situada en zonas RAMSAR</b>		0,00	0.0%
<b>Porcentaje de superficie determinada en zonas vulnerables a la contaminación por nitratos</b>		0,00	0.0%
<b>Mayor pendiente media</b>		3,00	29.02%
<b>Porcentaje de superficie determinada en Red Natura 2000</b>		0,00	0.0%



**DETALLE CRITERIOS DE SELECCIÓN****10.1.12 Agricultura de montaña con orientación ecológica en olivar****PUNTOS:** 10,00**Solicitantes de la medida 11, específica para la conversión o mantenimiento en agricultura ecológica****PUNTOS:** 3,00 S**Porcentaje de superficie determinada en zonas con limitaciones naturales u otras limitaciones específicas ubicadas en las zonas de montaña****PUNTOS:** 4,00 100.0%

<u>REF.</u>	<u>REFERENCIA SIGPAC</u>	<u>CULTIVO DESCRIPCIÓN CULTIVO</u>	<u>S/R</u>	<u>SUP. COMPROM.</u> <u>(ha)</u>	<u>SUP. CUMPLE</u> <u>(ha)</u>
2398047	23-060-041-00188-002	101000 OLIVAR-SIN VARIEDAD	S	0,04	0,04
2398062	23-060-041-00198-002	101000 OLIVAR-SIN VARIEDAD	S	0,79	0,79
2398046	23-060-041-00198-006	101000 OLIVAR-SIN VARIEDAD	S	0,01	0,01
2398061	23-060-041-00230-001	101000 OLIVAR-SIN VARIEDAD	S	1,08	1,08
2398059	23-060-042-00193-002	101000 OLIVAR-SIN VARIEDAD	S	1,88	1,88
2398050	23-060-042-00194-002	101000 OLIVAR-SIN VARIEDAD	S	0,05	0,05
2398049	23-060-042-00224-001	101000 OLIVAR-SIN VARIEDAD	S	0,37	0,37
2398057	23-060-042-00389-002	101000 OLIVAR-SIN VARIEDAD	S	0,01	0,01
2398056	23-060-042-00392-001	101000 OLIVAR-SIN VARIEDAD	S	0,03	0,03
2398055	23-060-042-00393-001	101000 OLIVAR-SIN VARIEDAD	S	2,57	2,57
2398054	23-060-042-00395-002	101000 OLIVAR-SIN VARIEDAD	S	0,02	0,02
2398060	23-060-042-09022-003	101000 OLIVAR-SIN VARIEDAD	S	0,03	0,03
2398058	23-060-042-09035-002	101000 OLIVAR-SIN VARIEDAD	S	0,01	0,01
2398052	23-060-071-00234-001	101000 OLIVAR-SIN VARIEDAD	S	0,64	0,64
2398053	23-060-071-09016-002	101000 OLIVAR-SIN VARIEDAD	S	0,03	0,03

**Porcentaje de superficie determinada situada en zonas RAMSAR****PUNTOS:** 0,00 0.0%

<u>REF.</u>	<u>REFERENCIA SIGPAC</u>	<u>CULTIVO DESCRIPCIÓN CULTIVO</u>	<u>S/R</u>	<u>SUP. COMPROM.</u> <u>(ha)</u>	<u>SUP. CUMPLE</u> <u>(ha)</u>
2398047	23-060-041-00188-002	101000 OLIVAR-SIN VARIEDAD	S	0,04	0,00
2398062	23-060-041-00198-002	101000 OLIVAR-SIN VARIEDAD	S	0,79	0,00
2398046	23-060-041-00198-006	101000 OLIVAR-SIN VARIEDAD	S	0,01	0,00
2398061	23-060-041-00230-001	101000 OLIVAR-SIN VARIEDAD	S	1,08	0,00
2398059	23-060-042-00193-002	101000 OLIVAR-SIN VARIEDAD	S	1,88	0,00
2398050	23-060-042-00194-002	101000 OLIVAR-SIN VARIEDAD	S	0,05	0,00
2398049	23-060-042-00224-001	101000 OLIVAR-SIN VARIEDAD	S	0,37	0,00
2398057	23-060-042-00389-002	101000 OLIVAR-SIN VARIEDAD	S	0,01	0,00
2398056	23-060-042-00392-001	101000 OLIVAR-SIN VARIEDAD	S	0,03	0,00
2398055	23-060-042-00393-001	101000 OLIVAR-SIN VARIEDAD	S	2,57	0,00
2398054	23-060-042-00395-002	101000 OLIVAR-SIN VARIEDAD	S	0,02	0,00
2398060	23-060-042-09022-003	101000 OLIVAR-SIN VARIEDAD	S	0,03	0,00
2398058	23-060-042-09035-002	101000 OLIVAR-SIN VARIEDAD	S	0,01	0,00
2398052	23-060-071-00234-001	101000 OLIVAR-SIN VARIEDAD	S	0,64	0,00
2398053	23-060-071-09016-002	101000 OLIVAR-SIN VARIEDAD	S	0,03	0,00

**Porcentaje de superficie determinada en zonas vulnerables a la contaminación por nitratos****PUNTOS:** 0,00 0.0%

<u>REF.</u>	<u>REFERENCIA SIGPAC</u>	<u>CULTIVO DESCRIPCIÓN CULTIVO</u>	<u>S/R</u>	<u>SUP. COMPROM.</u> <u>(ha)</u>	<u>SUP. CUMPLE</u> <u>(ha)</u>
2398047	23-060-041-00188-002	101000 OLIVAR-SIN VARIEDAD	S	0,04	0,00
2398062	23-060-041-00198-002	101000 OLIVAR-SIN VARIEDAD	S	0,79	0,00
2398046	23-060-041-00198-006	101000 OLIVAR-SIN VARIEDAD	S	0,01	0,00
2398061	23-060-041-00230-001	101000 OLIVAR-SIN VARIEDAD	S	1,08	0,00
2398059	23-060-042-00193-002	101000 OLIVAR-SIN VARIEDAD	S	1,88	0,00
2398050	23-060-042-00194-002	101000 OLIVAR-SIN VARIEDAD	S	0,05	0,00
2398049	23-060-042-00224-001	101000 OLIVAR-SIN VARIEDAD	S	0,37	0,00
2398057	23-060-042-00389-002	101000 OLIVAR-SIN VARIEDAD	S	0,01	0,00
2398056	23-060-042-00392-001	101000 OLIVAR-SIN VARIEDAD	S	0,03	0,00



<u>REF.</u>	<u>REFERENCIA SIGPAC</u>	<u>CULTIVO</u>	<u>DESCRIPCIÓN CULTIVO</u>	<u>S/R</u>	<u>SUP.</u> <u>COMPROM.</u> <u>(ha)</u>	<u>SUP.</u> <u>CUMPLE</u> <u>(ha)</u>
2398055	23-060-042-00393-001	101000	OLIVAR-SIN VARIEDAD	S	2,57	0,00
2398054	23-060-042-00395-002	101000	OLIVAR-SIN VARIEDAD	S	0,02	0,00
2398060	23-060-042-09022-003	101000	OLIVAR-SIN VARIEDAD	S	0,03	0,00
2398058	23-060-042-09035-002	101000	OLIVAR-SIN VARIEDAD	S	0,01	0,00
2398052	23-060-071-00234-001	101000	OLIVAR-SIN VARIEDAD	S	0,64	0,00
2398053	23-060-071-09016-002	101000	OLIVAR-SIN VARIEDAD	S	0,03	0,00

**Mayor pendiente media****PUNTOS:** 3,00 29.02%

<u>REF.</u>	<u>REFERENCIA SIGPAC</u>	<u>CULTIVO</u>	<u>DESCRIPCIÓN CULTIVO</u>	<u>S/R</u>	<u>PENDIENTE</u> <u>MEDIA (%)</u>	<u>SUP.</u> <u>COMPROM.</u> <u>(ha)</u>
2398047	23-060-041-00188-002	101000	OLIVAR-SIN VARIEDAD	S	21,59	0,04
2398062	23-060-041-00198-002	101000	OLIVAR-SIN VARIEDAD	S	38,33	0,79
2398046	23-060-041-00198-006	101000	OLIVAR-SIN VARIEDAD	S	22,82	0,01
2398061	23-060-041-00230-001	101000	OLIVAR-SIN VARIEDAD	S	21,24	1,08
2398059	23-060-042-00193-002	101000	OLIVAR-SIN VARIEDAD	S	35,46	1,88
2398050	23-060-042-00194-002	101000	OLIVAR-SIN VARIEDAD	S	33,83	0,05
2398049	23-060-042-00224-001	101000	OLIVAR-SIN VARIEDAD	S	22,52	0,37
2398057	23-060-042-00389-002	101000	OLIVAR-SIN VARIEDAD	S	38,56	0,01
2398056	23-060-042-00392-001	101000	OLIVAR-SIN VARIEDAD	S	31,97	0,03
2398055	23-060-042-00393-001	101000	OLIVAR-SIN VARIEDAD	S	27,38	2,57
2398054	23-060-042-00395-002	101000	OLIVAR-SIN VARIEDAD	S	22,91	0,02
2398060	23-060-042-09022-003	101000	OLIVAR-SIN VARIEDAD	S	32,43	0,03
2398058	23-060-042-09035-002	101000	OLIVAR-SIN VARIEDAD	S	23,52	0,01
2398052	23-060-071-00234-001	101000	OLIVAR-SIN VARIEDAD	S	22,48	0,64
2398053	23-060-071-09016-002	101000	OLIVAR-SIN VARIEDAD	S	21,57	0,03

**Porcentaje de superficie determinada en Red Natura 2000****PUNTOS:** 0,00 0.0%

<u>REF.</u>	<u>REFERENCIA SIGPAC</u>	<u>CULTIVO</u>	<u>DESCRIPCIÓN CULTIVO</u>	<u>S/R</u>	<u>SUP.</u> <u>COMPROM.</u> <u>(ha)</u>	<u>SUP.</u> <u>CUMPLE</u> <u>(ha)</u>
2398047	23-060-041-00188-002	101000	OLIVAR-SIN VARIEDAD	S	0,04	0,00
2398062	23-060-041-00198-002	101000	OLIVAR-SIN VARIEDAD	S	0,79	0,00
2398046	23-060-041-00198-006	101000	OLIVAR-SIN VARIEDAD	S	0,01	0,00
2398061	23-060-041-00230-001	101000	OLIVAR-SIN VARIEDAD	S	1,08	0,00
2398059	23-060-042-00193-002	101000	OLIVAR-SIN VARIEDAD	S	1,88	0,00
2398050	23-060-042-00194-002	101000	OLIVAR-SIN VARIEDAD	S	0,05	0,00
2398049	23-060-042-00224-001	101000	OLIVAR-SIN VARIEDAD	S	0,37	0,00
2398057	23-060-042-00389-002	101000	OLIVAR-SIN VARIEDAD	S	0,01	0,00
2398056	23-060-042-00392-001	101000	OLIVAR-SIN VARIEDAD	S	0,03	0,00
2398055	23-060-042-00393-001	101000	OLIVAR-SIN VARIEDAD	S	2,57	0,00
2398054	23-060-042-00395-002	101000	OLIVAR-SIN VARIEDAD	S	0,02	0,00
2398060	23-060-042-09022-003	101000	OLIVAR-SIN VARIEDAD	S	0,03	0,00
2398058	23-060-042-09035-002	101000	OLIVAR-SIN VARIEDAD	S	0,01	0,00
2398052	23-060-071-00234-001	101000	OLIVAR-SIN VARIEDAD	S	0,64	0,00
2398053	23-060-071-09016-002	101000	OLIVAR-SIN VARIEDAD	S	0,03	0,00





<u>APELLIDOS Y NOMBRE / RAZÓN SOCIAL</u>		<u>NIF</u>	<u>EXPEDIENTE</u>	<u>SUP. COMPROMETIDA</u>				
				<u>(ha)</u>				
CASTRO FERNANDEZ JUAN DE DIOS		25977623C	6084469	4.48				
<b>RESOLUCIÓN</b>								
<b>ADMITIDO</b>								
<b>IMPORTE POR ANUALIDAD</b>								
		<b>2015</b>	<b>2016</b>	<b>2017</b>	<b>2018</b>	<b>2019</b>		
<b>IMPORTE MÁXIMO SUBVENCIONABLE</b>		511,35 €	511,35 €	511,35 €	511,35 €	511,35 €		
<b>IMPORTE MEDIO DE TRANSFERENCIA (€/ha)</b>		114,14 €	114,14 €	114,14 €	114,14 €	114,14 €		
<b>RECINTOS COMPROMETIDOS</b>								
<u>REF.</u>	<u>REFERENCIA SIGPAC</u>	<u>CULTIVO</u>	<u>DESCRIPCIÓN CULTIVO</u>	<u>PEND. MEDIA</u>	<u>SUP. DEC. ADMIN.</u>	<u>SUP. CERT.</u>	<u>SUP. CAMPO</u>	<u>SUP. COMPROM.</u>
				<u>S/R</u>	<u>(%)</u>	<u>(ha)</u>	<u>(ha)</u>	<u>(ha)</u>
2291392	23-093-003-00264-001	101000	OLIVAR-SIN VARIEDAD	S	38,09	2,46	2,56	2,46
2291393	23-093-003-00262-001	101000	OLIVAR-SIN VARIEDAD	S	37,30	0,01	0,03	0,00
2291394	23-093-003-00270-001	101000	OLIVAR-SIN VARIEDAD	S	26,42	0,01	0,03	0,01
2291398	23-093-007-00365-001	101000	OLIVAR-SIN VARIEDAD	S	25,63	0,01	0,03	0,01
2291399	23-093-007-00364-001	101000	OLIVAR-SIN VARIEDAD	S	29,01	0,27	0,27	0,27
2291400	23-093-007-00504-056	101000	OLIVAR-SIN VARIEDAD	S	28,81	1,68	5,04	1,68
2291401	23-093-007-00566-002	101000	OLIVAR-SIN VARIEDAD	S	31,37	0,05	0,15	0,05

**INCIDENCIAS****INCIDENCIA DESCRIPCIÓN**

- 218 La superficie total declarada sobre un mismo recinto en el conjunto de los expedientes, no puede superar la superficie total que el SIGPAC establece para ese recinto.  
Ref:2291393 Recinto:23-093-003-00262-001 Cultivo:101000 OLIVAR-SIN VARIEDAD Secano Suma de superficies declaradas para este recinto por todos los solicitantes (Áreas):51 Superficie SIGPAC medida para este recinto (Áreas):50 Exceso de superficie declarada (Hectáreas):0,01

**RESUMEN CRITERIOS DE SELECCIÓN**

<b>10.1.12 Agricultura de montaña con orientación ecológica en olivar</b>		<b>PUNTOS: 10,00</b>	
		<b>PUNTOS</b>	
Solicitantes de la medida 11, específica para la conversión o mantenimiento en agricultura ecológica		3,00	S
Porcentaje de superficie determinada en zonas con limitaciones naturales u otras limitaciones específicas ubicadas en las zonas de montaña		4,00	100.0%
Porcentaje de superficie determinada situada en zonas RAMSAR		0,00	0.0%
Porcentaje de superficie determinada en zonas vulnerables a la contaminación por nitratos		0,00	0.0%
Mayor pendiente media		3,00	33.93%
Porcentaje de superficie determinada en Red Natura 2000		0,00	0.0%



**DETALLE CRITERIOS DE SELECCIÓN****10.1.12 Agricultura de montaña con orientación ecológica en olivar****PUNTOS:** 10,00**Solicitantes de la medida 11, específica para la conversión o mantenimiento en agricultura ecológica****PUNTOS:** 3,00 S**Porcentaje de superficie determinada en zonas con limitaciones naturales u otras limitaciones específicas ubicadas en las zonas de montaña****PUNTOS:** 4,00 100.0%

<u>REF.</u>	<u>REFERENCIA SIGPAC</u>	<u>CULTIVO DESCRIPCIÓN CULTIVO</u>	<u>S/R</u>	<u>SUP. COMPROM. (ha)</u>	<u>SUP. CUMPLE (ha)</u>
2291393	23-093-003-00262-001	101000 OLIVAR-SIN VARIEDAD	S	0,00	0,00
2291392	23-093-003-00264-001	101000 OLIVAR-SIN VARIEDAD	S	2,46	2,46
2291394	23-093-003-00270-001	101000 OLIVAR-SIN VARIEDAD	S	0,01	0,01
2291399	23-093-007-00364-001	101000 OLIVAR-SIN VARIEDAD	S	0,27	0,27
2291398	23-093-007-00365-001	101000 OLIVAR-SIN VARIEDAD	S	0,01	0,01
2291400	23-093-007-00504-056	101000 OLIVAR-SIN VARIEDAD	S	1,68	1,68
2291401	23-093-007-00566-002	101000 OLIVAR-SIN VARIEDAD	S	0,05	0,05

**Porcentaje de superficie determinada situada en zonas RAMSAR****PUNTOS:** 0,00 0.0%

<u>REF.</u>	<u>REFERENCIA SIGPAC</u>	<u>CULTIVO DESCRIPCIÓN CULTIVO</u>	<u>S/R</u>	<u>SUP. COMPROM. (ha)</u>	<u>SUP. CUMPLE (ha)</u>
2291393	23-093-003-00262-001	101000 OLIVAR-SIN VARIEDAD	S	0,00	0,00
2291392	23-093-003-00264-001	101000 OLIVAR-SIN VARIEDAD	S	2,46	0,00
2291394	23-093-003-00270-001	101000 OLIVAR-SIN VARIEDAD	S	0,01	0,00
2291399	23-093-007-00364-001	101000 OLIVAR-SIN VARIEDAD	S	0,27	0,00
2291398	23-093-007-00365-001	101000 OLIVAR-SIN VARIEDAD	S	0,01	0,00
2291400	23-093-007-00504-056	101000 OLIVAR-SIN VARIEDAD	S	1,68	0,00
2291401	23-093-007-00566-002	101000 OLIVAR-SIN VARIEDAD	S	0,05	0,00

**Porcentaje de superficie determinada en zonas vulnerables a la contaminación por nitratos****PUNTOS:** 0,00 0.0%

<u>REF.</u>	<u>REFERENCIA SIGPAC</u>	<u>CULTIVO DESCRIPCIÓN CULTIVO</u>	<u>S/R</u>	<u>SUP. COMPROM. (ha)</u>	<u>SUP. CUMPLE (ha)</u>
2291393	23-093-003-00262-001	101000 OLIVAR-SIN VARIEDAD	S	0,00	0,00
2291392	23-093-003-00264-001	101000 OLIVAR-SIN VARIEDAD	S	2,46	0,00
2291394	23-093-003-00270-001	101000 OLIVAR-SIN VARIEDAD	S	0,01	0,00
2291399	23-093-007-00364-001	101000 OLIVAR-SIN VARIEDAD	S	0,27	0,00
2291398	23-093-007-00365-001	101000 OLIVAR-SIN VARIEDAD	S	0,01	0,00
2291400	23-093-007-00504-056	101000 OLIVAR-SIN VARIEDAD	S	1,68	0,00
2291401	23-093-007-00566-002	101000 OLIVAR-SIN VARIEDAD	S	0,05	0,00

**Mayor pendiente media****PUNTOS:** 3,00 33.93%

<u>REF.</u>	<u>REFERENCIA SIGPAC</u>	<u>CULTIVO DESCRIPCIÓN CULTIVO</u>	<u>S/R</u>	<u>PENDIENTE MEDIA (%)</u>	<u>SUP. COMPROM. (ha)</u>
2291393	23-093-003-00262-001	101000 OLIVAR-SIN VARIEDAD	S	37,30	0,00
2291392	23-093-003-00264-001	101000 OLIVAR-SIN VARIEDAD	S	38,09	2,46
2291394	23-093-003-00270-001	101000 OLIVAR-SIN VARIEDAD	S	26,42	0,01
2291399	23-093-007-00364-001	101000 OLIVAR-SIN VARIEDAD	S	29,01	0,27
2291398	23-093-007-00365-001	101000 OLIVAR-SIN VARIEDAD	S	25,63	0,01
2291400	23-093-007-00504-056	101000 OLIVAR-SIN VARIEDAD	S	28,81	1,68
2291401	23-093-007-00566-002	101000 OLIVAR-SIN VARIEDAD	S	31,37	0,05

**Porcentaje de superficie determinada en Red Natura 2000****PUNTOS:** 0,00 0.0%

<b>REF.</b>	<b>REFERENCIA SIGPAC</b>	<b>CULTIVO</b>	<b>DESCRIPCIÓN CULTIVO</b>	<b>S/R</b>	<b>SUP. COMPROM.</b> <b>(ha)</b>	<b>SUP. CUMPLE</b> <b>(ha)</b>
2291393	23-093-003-00262-001	101000	OLIVAR-SIN VARIEDAD	S	0,00	0,00
2291392	23-093-003-00264-001	101000	OLIVAR-SIN VARIEDAD	S	2,46	0,00
2291394	23-093-003-00270-001	101000	OLIVAR-SIN VARIEDAD	S	0,01	0,00
2291399	23-093-007-00364-001	101000	OLIVAR-SIN VARIEDAD	S	0,27	0,00
2291398	23-093-007-00365-001	101000	OLIVAR-SIN VARIEDAD	S	0,01	0,00
2291400	23-093-007-00504-056	101000	OLIVAR-SIN VARIEDAD	S	1,68	0,00
2291401	23-093-007-00566-002	101000	OLIVAR-SIN VARIEDAD	S	0,05	0,00



<u>APELLIDOS Y NOMBRE / RAZÓN SOCIAL</u>	<u>NIF</u>	<u>EXPEDIENTE</u>	<u>SUP. COMPROMETIDA</u>		
			<u>(ha)</u>		
C.B. LOPEZ LOPEZ BENITO Y OTROS	E23276991	6098933	8.29		
<b>RESOLUCIÓN</b>					
<b>ADMITIDO</b>					
<b>IMPORTES POR ANUALIDAD</b>					
	<b>2015</b>	<b>2016</b>	<b>2017</b>	<b>2018</b>	<b>2019</b>
<b>IMPORTE MÁXIMO SUBVENCIONABLE</b>	946,22 €	946,22 €	946,22 €	946,22 €	946,22 €
<b>IMPORTE MEDIO DE TRANSFERENCIA (€/ha)</b>	114,14 €	114,14 €	114,14 €	114,14 €	114,14 €

**RECINTOS COMPROMETIDOS**

<u>REF.</u>	<u>REFERENCIA SIGPAC</u>	<u>CULTIVO</u>	<u>DESCRIPCIÓN CULTIVO</u>	<u>S/R</u>	<u>PEND. MEDIA (%)</u>	<u>SUP. DEC. ADMIN. (ha)</u>	<u>SUP. CERT. (ha)</u>	<u>SUP. CAMPO (ha)</u>	<u>SUP. COMPROM. (ha)</u>
2331085	23-084-013-00031-003	101000	OLIVAR-SIN VARIEDAD	S	20,82	0,59	0,63		0,59
2331087	23-097-010-00501-007	101000	OLIVAR-SIN VARIEDAD	S	22,79	0,03	0,06		0,03
2331090	23-097-010-00557-002	101000	OLIVAR-SIN VARIEDAD	S	30,60	0,81	0,90		0,81
2331091	23-097-010-00597-018	101000	OLIVAR-SIN VARIEDAD	S	36,83	0,03	0,03		0,03
2331092	23-097-010-00556-001	101000	OLIVAR-SIN VARIEDAD	S	31,60	0,09	0,38		0,09
2331093	23-097-010-00561-003	101000	OLIVAR-SIN VARIEDAD	S	31,14	0,54	0,97		0,54
2331094	23-097-010-00563-002	101000	OLIVAR-SIN VARIEDAD	S	28,21	0,21	0,42		0,21
2331095	23-097-010-00583-002	101000	OLIVAR-SIN VARIEDAD	S	25,91	0,02	0,04		0,02
2331097	23-097-010-00719-006	101000	OLIVAR-SIN VARIEDAD	S	27,44	1,50	1,50		1,50
2331098	23-097-011-00954-001	101000	OLIVAR-SIN VARIEDAD	S	35,71	0,09	0,15		0,09
2331099	23-097-011-01070-001	101000	OLIVAR-SIN VARIEDAD	S	31,14	1,60	1,65		1,60
2331100	23-097-011-00001-001	101000	OLIVAR-SIN VARIEDAD	S	29,19	1,34	1,34		1,34
2331101	23-097-011-09019-002	101000	OLIVAR-SIN VARIEDAD	S	38,36	0,05	0,05		0,05
2331102	23-097-011-00522-001	101000	OLIVAR-SIN VARIEDAD	S	26,26	0,33	0,38		0,33
2331103	23-097-011-00523-002	101000	OLIVAR-SIN VARIEDAD	S	34,71	0,01	0,01		0,00
2331104	23-097-010-00597-006	101000	OLIVAR-SIN VARIEDAD	S	22,75	0,02	0,05		0,02
2331107	23-097-011-00563-002	101000	OLIVAR-SIN VARIEDAD	S	33,12	0,01	0,02		0,01
2331108	23-097-011-00564-001	101000	OLIVAR-SIN VARIEDAD	S	36,20	0,48	0,55		0,48
2331109	23-097-010-00597-006	101000	OLIVAR-SIN VARIEDAD	S	22,75	0,01	0,03		0,01
2331110	23-097-030-00229-001	101000	OLIVAR-SIN VARIEDAD	S	34,33	0,54	0,54		0,54

**INCIDENCIAS****INCIDENCIA DESCRIPCIÓN**

- 218 La superficie total declarada sobre un mismo recinto en el conjunto de los expedientes, no puede superar la superficie total que el SIGPAC establece para ese recinto.  
Ref:2331103 Recinto:23-097-011-00523-002 Cultivo:101000 OLIVAR-SIN VARIEDAD Secano Suma de superficies declaradas para este recinto por todos los solicitantes (Áreas):46 Superficie SIGPAC medida para este recinto (Áreas):45 Exceso de superficie declarada (Hectáreas):0,01

**RESUMEN CRITERIOS DE SELECCIÓN**

<b>10.1.12 Agricultura de montaña con orientación ecológica en olivar</b>		<b>PUNTOS: 10,00</b>	
		<b>PUNTOS</b>	
<b>Solicitantes de la medida 11, específica para la conversión o mantenimiento en agricultura ecológica</b>		3,00	S
<b>Porcentaje de superficie determinada en zonas con limitaciones naturales u otras limitaciones específicas ubicadas en las zonas de montaña</b>		4,00	100.0%
<b>Porcentaje de superficie determinada situada en zonas RAMSAR</b>		0,00	0.0%
<b>Porcentaje de superficie determinada en zonas vulnerables a la contaminación por nitratos</b>		0,00	0.0%
<b>Mayor pendiente media</b>		3,00	29.65%
<b>Porcentaje de superficie determinada en Red Natura 2000</b>		0,00	0.0%



**DETALLE CRITERIOS DE SELECCIÓN****10.1.12 Agricultura de montaña con orientación ecológica en olivar****PUNTOS:** 10,00**Solicitantes de la medida 11, específica para la conversión o mantenimiento en agricultura ecológica****PUNTOS:** 3,00 S**Porcentaje de superficie determinada en zonas con limitaciones naturales u otras limitaciones específicas ubicadas en las zonas de montaña****PUNTOS:** 4,00 100.0%

<u>REF.</u>	<u>REFERENCIA SIGPAC</u>	<u>CULTIVO</u>	<u>DESCRIPCIÓN CULTIVO</u>	<u>S/R</u>	<u>SUP. COMPROM.</u> <u>(ha)</u>	<u>SUP. CUMPLE</u> <u>(ha)</u>
2331085	23-084-013-00031-003	101000	OLIVAR-SIN VARIEDAD	S	0,59	0,59
2331087	23-097-010-00501-007	101000	OLIVAR-SIN VARIEDAD	S	0,03	0,03
2331092	23-097-010-00556-001	101000	OLIVAR-SIN VARIEDAD	S	0,09	0,09
2331090	23-097-010-00557-002	101000	OLIVAR-SIN VARIEDAD	S	0,81	0,81
2331093	23-097-010-00561-003	101000	OLIVAR-SIN VARIEDAD	S	0,54	0,54
2331094	23-097-010-00563-002	101000	OLIVAR-SIN VARIEDAD	S	0,21	0,21
2331095	23-097-010-00583-002	101000	OLIVAR-SIN VARIEDAD	S	0,02	0,02
2331104	23-097-010-00597-006	101000	OLIVAR-SIN VARIEDAD	S	0,02	0,02
2331109	23-097-010-00597-006	101000	OLIVAR-SIN VARIEDAD	S	0,01	0,01
2331091	23-097-010-00597-018	101000	OLIVAR-SIN VARIEDAD	S	0,03	0,03
2331097	23-097-010-00719-006	101000	OLIVAR-SIN VARIEDAD	S	1,50	1,50
2331100	23-097-011-00001-001	101000	OLIVAR-SIN VARIEDAD	S	1,34	1,34
2331102	23-097-011-00522-001	101000	OLIVAR-SIN VARIEDAD	S	0,33	0,33
2331103	23-097-011-00523-002	101000	OLIVAR-SIN VARIEDAD	S	0,00	0,00
2331107	23-097-011-00563-002	101000	OLIVAR-SIN VARIEDAD	S	0,01	0,01
2331108	23-097-011-00564-001	101000	OLIVAR-SIN VARIEDAD	S	0,48	0,48
2331098	23-097-011-00954-001	101000	OLIVAR-SIN VARIEDAD	S	0,09	0,09
2331099	23-097-011-01070-001	101000	OLIVAR-SIN VARIEDAD	S	1,60	1,60
2331101	23-097-011-09019-002	101000	OLIVAR-SIN VARIEDAD	S	0,05	0,05
2331110	23-097-030-00229-001	101000	OLIVAR-SIN VARIEDAD	S	0,54	0,54

**Porcentaje de superficie determinada situada en zonas RAMSAR****PUNTOS:** 0,00 0.0%

<u>REF.</u>	<u>REFERENCIA SIGPAC</u>	<u>CULTIVO</u>	<u>DESCRIPCIÓN CULTIVO</u>	<u>S/R</u>	<u>SUP. COMPROM.</u> <u>(ha)</u>	<u>SUP. CUMPLE</u> <u>(ha)</u>
2331085	23-084-013-00031-003	101000	OLIVAR-SIN VARIEDAD	S	0,59	0,00
2331087	23-097-010-00501-007	101000	OLIVAR-SIN VARIEDAD	S	0,03	0,00
2331092	23-097-010-00556-001	101000	OLIVAR-SIN VARIEDAD	S	0,09	0,00
2331090	23-097-010-00557-002	101000	OLIVAR-SIN VARIEDAD	S	0,81	0,00
2331093	23-097-010-00561-003	101000	OLIVAR-SIN VARIEDAD	S	0,54	0,00
2331094	23-097-010-00563-002	101000	OLIVAR-SIN VARIEDAD	S	0,21	0,00
2331095	23-097-010-00583-002	101000	OLIVAR-SIN VARIEDAD	S	0,02	0,00
2331109	23-097-010-00597-006	101000	OLIVAR-SIN VARIEDAD	S	0,01	0,00
2331104	23-097-010-00597-006	101000	OLIVAR-SIN VARIEDAD	S	0,02	0,00
2331091	23-097-010-00597-018	101000	OLIVAR-SIN VARIEDAD	S	0,03	0,00
2331097	23-097-010-00719-006	101000	OLIVAR-SIN VARIEDAD	S	1,50	0,00
2331100	23-097-011-00001-001	101000	OLIVAR-SIN VARIEDAD	S	1,34	0,00
2331102	23-097-011-00522-001	101000	OLIVAR-SIN VARIEDAD	S	0,33	0,00
2331103	23-097-011-00523-002	101000	OLIVAR-SIN VARIEDAD	S	0,00	0,00
2331107	23-097-011-00563-002	101000	OLIVAR-SIN VARIEDAD	S	0,01	0,00
2331108	23-097-011-00564-001	101000	OLIVAR-SIN VARIEDAD	S	0,48	0,00
2331098	23-097-011-00954-001	101000	OLIVAR-SIN VARIEDAD	S	0,09	0,00
2331099	23-097-011-01070-001	101000	OLIVAR-SIN VARIEDAD	S	1,60	0,00
2331101	23-097-011-09019-002	101000	OLIVAR-SIN VARIEDAD	S	0,05	0,00
2331110	23-097-030-00229-001	101000	OLIVAR-SIN VARIEDAD	S	0,54	0,00

**Porcentaje de superficie determinada en zonas vulnerables a la contaminación por nitratos****PUNTOS:** 0,00 0.0%

<u>REF.</u>	<u>REFERENCIA SIGPAC</u>	<u>CULTIVO</u>	<u>DESCRIPCIÓN CULTIVO</u>	<u>S/R</u>	<u>SUP. COMPROM.</u> <u>(ha)</u>	<u>SUP. CUMPLE</u> <u>(ha)</u>
2331085	23-084-013-00031-003	101000	OLIVAR-SIN VARIEDAD	S	0,59	0,00
2331087	23-097-010-00501-007	101000	OLIVAR-SIN VARIEDAD	S	0,03	0,00
2331092	23-097-010-00556-001	101000	OLIVAR-SIN VARIEDAD	S	0,09	0,00
2331090	23-097-010-00557-002	101000	OLIVAR-SIN VARIEDAD	S	0,81	0,00
2331093	23-097-010-00561-003	101000	OLIVAR-SIN VARIEDAD	S	0,54	0,00
2331094	23-097-010-00563-002	101000	OLIVAR-SIN VARIEDAD	S	0,21	0,00
2331095	23-097-010-00583-002	101000	OLIVAR-SIN VARIEDAD	S	0,02	0,00
2331104	23-097-010-00597-006	101000	OLIVAR-SIN VARIEDAD	S	0,02	0,00
2331109	23-097-010-00597-006	101000	OLIVAR-SIN VARIEDAD	S	0,01	0,00
2331091	23-097-010-00597-018	101000	OLIVAR-SIN VARIEDAD	S	0,03	0,00
2331097	23-097-010-00719-006	101000	OLIVAR-SIN VARIEDAD	S	1,50	0,00
2331100	23-097-011-00001-001	101000	OLIVAR-SIN VARIEDAD	S	1,34	0,00
2331102	23-097-011-00522-001	101000	OLIVAR-SIN VARIEDAD	S	0,33	0,00
2331103	23-097-011-00523-002	101000	OLIVAR-SIN VARIEDAD	S	0,00	0,00
2331107	23-097-011-00563-002	101000	OLIVAR-SIN VARIEDAD	S	0,01	0,00
2331108	23-097-011-00564-001	101000	OLIVAR-SIN VARIEDAD	S	0,48	0,00
2331098	23-097-011-00954-001	101000	OLIVAR-SIN VARIEDAD	S	0,09	0,00
2331099	23-097-011-01070-001	101000	OLIVAR-SIN VARIEDAD	S	1,60	0,00
2331101	23-097-011-09019-002	101000	OLIVAR-SIN VARIEDAD	S	0,05	0,00
2331110	23-097-030-00229-001	101000	OLIVAR-SIN VARIEDAD	S	0,54	0,00

**Mayor pendiente media****PUNTOS:** 3,00 29.65%

<u>REF.</u>	<u>REFERENCIA SIGPAC</u>	<u>CULTIVO</u>	<u>DESCRIPCIÓN CULTIVO</u>	<u>S/R</u>	<u>PENDIENTE MEDIA (%)</u>	<u>SUP. COMPROM.</u> <u>(ha)</u>
2331085	23-084-013-00031-003	101000	OLIVAR-SIN VARIEDAD	S	20,82	0,59
2331087	23-097-010-00501-007	101000	OLIVAR-SIN VARIEDAD	S	22,79	0,03
2331092	23-097-010-00556-001	101000	OLIVAR-SIN VARIEDAD	S	31,60	0,09
2331090	23-097-010-00557-002	101000	OLIVAR-SIN VARIEDAD	S	30,60	0,81
2331093	23-097-010-00561-003	101000	OLIVAR-SIN VARIEDAD	S	31,14	0,54
2331094	23-097-010-00563-002	101000	OLIVAR-SIN VARIEDAD	S	28,21	0,21
2331095	23-097-010-00583-002	101000	OLIVAR-SIN VARIEDAD	S	25,91	0,02
2331109	23-097-010-00597-006	101000	OLIVAR-SIN VARIEDAD	S	22,75	0,01
2331104	23-097-010-00597-006	101000	OLIVAR-SIN VARIEDAD	S	22,75	0,02
2331091	23-097-010-00597-018	101000	OLIVAR-SIN VARIEDAD	S	36,83	0,03
2331097	23-097-010-00719-006	101000	OLIVAR-SIN VARIEDAD	S	27,44	1,50
2331100	23-097-011-00001-001	101000	OLIVAR-SIN VARIEDAD	S	29,19	1,34
2331102	23-097-011-00522-001	101000	OLIVAR-SIN VARIEDAD	S	26,26	0,33
2331103	23-097-011-00523-002	101000	OLIVAR-SIN VARIEDAD	S	34,71	0,00
2331107	23-097-011-00563-002	101000	OLIVAR-SIN VARIEDAD	S	33,12	0,01
2331108	23-097-011-00564-001	101000	OLIVAR-SIN VARIEDAD	S	36,20	0,48
2331098	23-097-011-00954-001	101000	OLIVAR-SIN VARIEDAD	S	35,71	0,09
2331099	23-097-011-01070-001	101000	OLIVAR-SIN VARIEDAD	S	31,14	1,60
2331101	23-097-011-09019-002	101000	OLIVAR-SIN VARIEDAD	S	38,36	0,05
2331110	23-097-030-00229-001	101000	OLIVAR-SIN VARIEDAD	S	34,33	0,54

**Porcentaje de superficie determinada en Red Natura 2000****PUNTOS:** 0,00 0.0%

<u>REF.</u>	<u>REFERENCIA SIGPAC</u>	<u>CULTIVO</u>	<u>DESCRIPCIÓN CULTIVO</u>	<u>S/R</u>	<u>SUP. COMPROM.</u> <u>(ha)</u>	<u>SUP. CUMPLE</u> <u>(ha)</u>
2331085	23-084-013-00031-003	101000	OLIVAR-SIN VARIEDAD	S	0,59	0,00
2331087	23-097-010-00501-007	101000	OLIVAR-SIN VARIEDAD	S	0,03	0,00
2331092	23-097-010-00556-001	101000	OLIVAR-SIN VARIEDAD	S	0,09	0,00
2331090	23-097-010-00557-002	101000	OLIVAR-SIN VARIEDAD	S	0,81	0,00
2331093	23-097-010-00561-003	101000	OLIVAR-SIN VARIEDAD	S	0,54	0,00

<u>REF.</u>	<u>REFERENCIA SIGPAC</u>	<u>CULTIVO</u>	<u>DESCRIPCIÓN CULTIVO</u>	<u>S/R</u>	<u>SUP. COMPROM.</u> <u>(ha)</u>	<u>SUP. CUMPLE</u> <u>(ha)</u>
2331094	23-097-010-00563-002	101000	OLIVAR-SIN VARIEDAD	S	0,21	0,00
2331095	23-097-010-00583-002	101000	OLIVAR-SIN VARIEDAD	S	0,02	0,00
2331109	23-097-010-00597-006	101000	OLIVAR-SIN VARIEDAD	S	0,01	0,00
2331104	23-097-010-00597-006	101000	OLIVAR-SIN VARIEDAD	S	0,02	0,00
2331091	23-097-010-00597-018	101000	OLIVAR-SIN VARIEDAD	S	0,03	0,00
2331097	23-097-010-00719-006	101000	OLIVAR-SIN VARIEDAD	S	1,50	0,00
2331100	23-097-011-00001-001	101000	OLIVAR-SIN VARIEDAD	S	1,34	0,00
2331102	23-097-011-00522-001	101000	OLIVAR-SIN VARIEDAD	S	0,33	0,00
2331103	23-097-011-00523-002	101000	OLIVAR-SIN VARIEDAD	S	0,00	0,00
2331107	23-097-011-00563-002	101000	OLIVAR-SIN VARIEDAD	S	0,01	0,00
2331108	23-097-011-00564-001	101000	OLIVAR-SIN VARIEDAD	S	0,48	0,00
2331098	23-097-011-00954-001	101000	OLIVAR-SIN VARIEDAD	S	0,09	0,00
2331099	23-097-011-01070-001	101000	OLIVAR-SIN VARIEDAD	S	1,60	0,00
2331101	23-097-011-09019-002	101000	OLIVAR-SIN VARIEDAD	S	0,05	0,00
2331110	23-097-030-00229-001	101000	OLIVAR-SIN VARIEDAD	S	0,54	0,00



<u>APELLIDOS Y NOMBRE / RAZÓN SOCIAL</u>		<u>NIF</u>	<u>EXPEDIENTE</u>	<u>SUP. COMPROMETIDA</u>				
				<u>(ha)</u>				
CETRINA S.L.		B23308356	6101187	17				
<b>RESOLUCIÓN</b>								
<b>ADMITIDO</b>								
<b>IMPORTE POR ANUALIDAD</b>								
		<b>2015</b>	<b>2016</b>	<b>2017</b>	<b>2018</b>	<b>2019</b>		
<b>IMPORTE MÁXIMO SUBVENCIONABLE</b>		1.940,38 €	1.940,38 €	1.940,38 €	1.940,38 €	1.940,38 €		
<b>IMPORTE MEDIO DE TRANSFERENCIA (€/ha)</b>		114,14 €	114,14 €	114,14 €	114,14 €	114,14 €		
<b>RECINTOS COMPROMETIDOS</b>								
<u>REF.</u>	<u>REFERENCIA SIGPAC</u>	<u>CULTIVO</u>	<u>DESCRIPCIÓN CULTIVO</u>	<u>PEND. MEDIA</u>	<u>SUP. DEC. ADMIN.</u>	<u>SUP. CERT.</u>	<u>SUP. CAMPO</u>	<u>SUP. COMPROM.</u>
				<u>S/R</u>	<u>(%)</u>	<u>(ha)</u>	<u>(ha)</u>	<u>(ha)</u>
3019670	23-063-041-00093-001	101000	OLIVAR-SIN VARIEDAD	S	22,67	1,21	1,21	1,21
3019671	23-063-041-00091-002	101000	OLIVAR-SIN VARIEDAD	S	29,63	4,72	4,72	4,72
3019672	23-063-041-00095-006	101000	OLIVAR-SIN VARIEDAD	S	22,64	1,87	1,87	1,87
3019673	23-063-041-00131-001	101000	OLIVAR-SIN VARIEDAD	S	23,99	3,63	3,63	3,63
3019674	23-063-041-00089-003	101000	OLIVAR-SIN VARIEDAD	S	27,16	4,20	4,24	4,20
3019675	23-063-041-00095-004	101000	OLIVAR-SIN VARIEDAD	S	30,67	0,07	0,07	0,07
3019676	23-063-041-00093-003	101000	OLIVAR-SIN VARIEDAD	S	29,57	0,97	0,97	0,97
3019677	23-063-041-00093-002	101000	OLIVAR-SIN VARIEDAD	S	21,94	0,33	0,33	0,33

**RESUMEN CRITERIOS DE SELECCIÓN****10.1.12 Agricultura de montaña con orientación ecológica en olivar****PUNTOS:** 13,67

	<b>PUNTOS</b>	
<b>Solicitantes de la medida 11, específica para la conversión o mantenimiento en agricultura ecológica</b>	3,00	S
<b>Porcentaje de superficie determinada en zonas con limitaciones naturales u otras limitaciones específicas ubicadas en las zonas de montaña</b>	4,00	100.0%
<b>Porcentaje de superficie determinada situada en zonas RAMSAR</b>	0,00	0.0%
<b>Porcentaje de superficie determinada en zonas vulnerables a la contaminación por nitratos</b>	0,00	0.0%
<b>Mayor pendiente media</b>	3,00	26.4%
<b>Porcentaje de superficie determinada en Red Natura 2000</b>	3,67	67.24%





**DETALLE CRITERIOS DE SELECCIÓN****10.1.12 Agricultura de montaña con orientación ecológica en olivar****PUNTOS:** 13,67**Solicitantes de la medida 11, específica para la conversión o mantenimiento en agricultura ecológica****PUNTOS:** 3,00 S**Porcentaje de superficie determinada en zonas con limitaciones naturales u otras limitaciones específicas ubicadas en las zonas de montaña****PUNTOS:** 4,00 100.0%

<u>REF.</u>	<u>REFERENCIA SIGPAC</u>	<u>CULTIVO DESCRIPCIÓN CULTIVO</u>	<u>S/R</u>	<u>SUP. COMPROM.</u> <u>(ha)</u>	<u>SUP. CUMPLE</u> <u>(ha)</u>
3019674	23-063-041-00089-003	101000 OLIVAR-SIN VARIEDAD	S	4,20	4,20
3019671	23-063-041-00091-002	101000 OLIVAR-SIN VARIEDAD	S	4,72	4,72
3019670	23-063-041-00093-001	101000 OLIVAR-SIN VARIEDAD	S	1,21	1,21
3019677	23-063-041-00093-002	101000 OLIVAR-SIN VARIEDAD	S	0,33	0,33
3019676	23-063-041-00093-003	101000 OLIVAR-SIN VARIEDAD	S	0,97	0,97
3019675	23-063-041-00095-004	101000 OLIVAR-SIN VARIEDAD	S	0,07	0,07
3019672	23-063-041-00095-006	101000 OLIVAR-SIN VARIEDAD	S	1,87	1,87
3019673	23-063-041-00131-001	101000 OLIVAR-SIN VARIEDAD	S	3,63	3,63

**Porcentaje de superficie determinada situada en zonas RAMSAR****PUNTOS:** 0,00 0.0%

<u>REF.</u>	<u>REFERENCIA SIGPAC</u>	<u>CULTIVO DESCRIPCIÓN CULTIVO</u>	<u>S/R</u>	<u>SUP. COMPROM.</u> <u>(ha)</u>	<u>SUP. CUMPLE</u> <u>(ha)</u>
3019674	23-063-041-00089-003	101000 OLIVAR-SIN VARIEDAD	S	4,20	0,00
3019671	23-063-041-00091-002	101000 OLIVAR-SIN VARIEDAD	S	4,72	0,00
3019670	23-063-041-00093-001	101000 OLIVAR-SIN VARIEDAD	S	1,21	0,00
3019677	23-063-041-00093-002	101000 OLIVAR-SIN VARIEDAD	S	0,33	0,00
3019676	23-063-041-00093-003	101000 OLIVAR-SIN VARIEDAD	S	0,97	0,00
3019675	23-063-041-00095-004	101000 OLIVAR-SIN VARIEDAD	S	0,07	0,00
3019672	23-063-041-00095-006	101000 OLIVAR-SIN VARIEDAD	S	1,87	0,00
3019673	23-063-041-00131-001	101000 OLIVAR-SIN VARIEDAD	S	3,63	0,00

**Porcentaje de superficie determinada en zonas vulnerables a la contaminación por nitratos****PUNTOS:** 0,00 0.0%

<u>REF.</u>	<u>REFERENCIA SIGPAC</u>	<u>CULTIVO DESCRIPCIÓN CULTIVO</u>	<u>S/R</u>	<u>SUP. COMPROM.</u> <u>(ha)</u>	<u>SUP. CUMPLE</u> <u>(ha)</u>
3019674	23-063-041-00089-003	101000 OLIVAR-SIN VARIEDAD	S	4,20	0,00
3019671	23-063-041-00091-002	101000 OLIVAR-SIN VARIEDAD	S	4,72	0,00
3019670	23-063-041-00093-001	101000 OLIVAR-SIN VARIEDAD	S	1,21	0,00
3019677	23-063-041-00093-002	101000 OLIVAR-SIN VARIEDAD	S	0,33	0,00
3019676	23-063-041-00093-003	101000 OLIVAR-SIN VARIEDAD	S	0,97	0,00
3019675	23-063-041-00095-004	101000 OLIVAR-SIN VARIEDAD	S	0,07	0,00
3019672	23-063-041-00095-006	101000 OLIVAR-SIN VARIEDAD	S	1,87	0,00
3019673	23-063-041-00131-001	101000 OLIVAR-SIN VARIEDAD	S	3,63	0,00

**Mayor pendiente media****PUNTOS:** 3,00 26.4%

<u>REF.</u>	<u>REFERENCIA SIGPAC</u>	<u>CULTIVO DESCRIPCIÓN CULTIVO</u>	<u>S/R</u>	<u>PENDIENTE MEDIA (%)</u>	<u>SUP. COMPROM.</u> <u>(ha)</u>
3019674	23-063-041-00089-003	101000 OLIVAR-SIN VARIEDAD	S	27,16	4,20
3019671	23-063-041-00091-002	101000 OLIVAR-SIN VARIEDAD	S	29,63	4,72
3019670	23-063-041-00093-001	101000 OLIVAR-SIN VARIEDAD	S	22,67	1,21
3019677	23-063-041-00093-002	101000 OLIVAR-SIN VARIEDAD	S	21,94	0,33
3019676	23-063-041-00093-003	101000 OLIVAR-SIN VARIEDAD	S	29,57	0,97
3019675	23-063-041-00095-004	101000 OLIVAR-SIN VARIEDAD	S	30,67	0,07
3019672	23-063-041-00095-006	101000 OLIVAR-SIN VARIEDAD	S	22,64	1,87
3019673	23-063-041-00131-001	101000 OLIVAR-SIN VARIEDAD	S	23,99	3,63

**Porcentaje de superficie determinada en Red Natura 2000****PUNTOS:** 3,67 67.24%

<b>REF.</b>	<b>REFERENCIA SIGPAC</b>	<b>CULTIVO</b>	<b>DESCRIPCIÓN CULTIVO</b>	<b>S/R</b>	<b>SUP. COMPROM.</b> <b>(ha)</b>	<b>SUP. CUMPLE</b> <b>(ha)</b>
3019674	23-063-041-00089-003	101000	OLIVAR-SIN VARIEDAD	S	4,20	0,00
3019671	23-063-041-00091-002	101000	OLIVAR-SIN VARIEDAD	S	4,72	4,72
3019670	23-063-041-00093-001	101000	OLIVAR-SIN VARIEDAD	S	1,21	1,21
3019677	23-063-041-00093-002	101000	OLIVAR-SIN VARIEDAD	S	0,33	0,00
3019676	23-063-041-00093-003	101000	OLIVAR-SIN VARIEDAD	S	0,97	0,00
3019675	23-063-041-00095-004	101000	OLIVAR-SIN VARIEDAD	S	0,07	0,00
3019672	23-063-041-00095-006	101000	OLIVAR-SIN VARIEDAD	S	1,87	1,87
3019673	23-063-041-00131-001	101000	OLIVAR-SIN VARIEDAD	S	3,63	3,63



<u>APELLIDOS Y NOMBRE / RAZÓN SOCIAL</u>	<u>NIF</u>	<u>EXPEDIENTE</u>	<u>SUP. COMPROMETIDA</u>		
			<u>(ha)</u>		
CHICA MORENO JUAN	74952280H	6088563	0		
<u>RESOLUCIÓN</u>					
INADMITIDO					
<u>IMPORTES POR ANUALIDAD</u>					
	<u>2015</u>	<u>2016</u>	<u>2017</u>	<u>2018</u>	<u>2019</u>
IMPORTE MÁXIMO SUBVENCIONABLE	0,00 €	0,00 €	0,00 €	0,00 €	0,00 €
IMPORTE MEDIO DE TRANSFERENCIA (€/ha)	0,00 €	0,00 €	0,00 €	0,00 €	0,00 €

INCIDENCIASINCIDENCIA DESCRIPCIÓN

80403	Explotación no inscrita en SIPEA (anexo 1, Orden 26 mayo 2015) Ref:2283090 Recinto:23-086-019-00652-001 Cultivo:101000 OLIVAR-SIN VARIEDAD Secano
80406	Superficie admisible para la ayuda menor que la mínima requerida (anexo 1, Orden 26 de mayo de 2015) Sup. Resuelta:0

**RESUMEN CRITERIOS DE SELECCIÓN**

<b>10.1.12 Agricultura de montaña con orientación ecológica en olivar</b>	<b>PUNTOS: 3,00</b>	
	<u>PUNTOS</u>	
Solicitantes de la medida 11, específica para la conversión o mantenimiento en agricultura ecológica	3,00	S
Porcentaje de superficie determinada en zonas con limitaciones naturales u otras limitaciones específicas ubicadas en las zonas de montaña	0,00	0.0%
Porcentaje de superficie determinada situada en zonas RAMSAR	0,00	0.0%
Porcentaje de superficie determinada en zonas vulnerables a la contaminación por nitratos	0,00	0.0%
Mayor pendiente media	0,00	0.0%
Porcentaje de superficie determinada en Red Natura 2000	0,00	0.0%

**DETALLE CRITERIOS DE SELECCIÓN**

<b>10.1.12 Agricultura de montaña con orientación ecológica en olivar</b>	<b>PUNTOS: 3,00</b>	
	<u>PUNTOS:</u>	
Solicitantes de la medida 11, específica para la conversión o mantenimiento en agricultura ecológica	3,00	S
Porcentaje de superficie determinada en zonas con limitaciones naturales u otras limitaciones específicas ubicadas en las zonas de montaña	0,00	0.0%
Porcentaje de superficie determinada situada en zonas RAMSAR	0,00	0.0%
Porcentaje de superficie determinada en zonas vulnerables a la contaminación por nitratos	0,00	0.0%
Mayor pendiente media	0,00	0.0%
Porcentaje de superficie determinada en Red Natura 2000	0,00	0.0%



				<b>SUP. COMPROMETIDA</b>						
<b>APELLIDOS Y NOMBRE / RAZÓN SOCIAL</b>			<b>NIF</b>	<b>EXPEDIENTE</b>	<b>(ha)</b>					
CIFUENTES DE GRACIA ANGEL			75063548N	6017761	6.69					
<b>RESOLUCIÓN</b>										
<b>ADMITIDO</b>										
<b>IMPORTE POR ANUALIDAD</b>										
			<b>2015</b>	<b>2016</b>	<b>2017</b>	<b>2018</b>	<b>2019</b>			
<b>IMPORTE MÁXIMO SUBVENCIONABLE</b>			763,60 €	763,60 €	763,60 €	763,60 €	763,60 €			
<b>IMPORTE MEDIO DE TRANSFERENCIA (€/ha)</b>			114,14 €	114,14 €	114,14 €	114,14 €	114,14 €			
<b>RECINTOS COMPROMETIDOS</b>										
<b>REF.</b>	<b>REFERENCIA SIGPAC</b>	<b>CULTIVO</b>	<b>DESCRIPCIÓN CULTIVO</b>	<b>S/R</b>	<b>PEND. MEDIA (%)</b>	<b>SUP. DEC. ADMIN. (ha)</b>	<b>SUP. CERT. (ha)</b>	<b>SUP. CAMPO (ha)</b>	<b>SUP. COMPROM.</b>	<b>(ha)</b>
2288847	23-101-008-00046-003	101000	OLIVAR-SIN VARIEDAD	S	33,80	0,60	0,60			0,60
2288848	23-101-008-00037-001	101000	OLIVAR-SIN VARIEDAD	S	29,30	0,75	0,75			0,75
2288849	23-101-008-00039-002	101000	OLIVAR-SIN VARIEDAD	S	33,58	0,09	0,09			0,09
2288850	23-101-011-00508-001	101000	OLIVAR-SIN VARIEDAD	S	31,36	0,25	1,33			0,25
2288851	23-101-011-00390-002	101000	OLIVAR-SIN VARIEDAD	S	21,50	0,69	0,69			0,69
2288854	23-101-012-00383-001	101000	OLIVAR-SIN VARIEDAD	S	28,32	0,19	0,47			0,19
2288855	23-101-012-00382-001	101000	OLIVAR-SIN VARIEDAD	S	25,03	0,08	0,08			0,08
2288858	23-101-007-00195-002	101000	OLIVAR-SIN VARIEDAD	S	24,62	0,18	0,18			0,18
2288861	23-101-007-00256-013	101000	OLIVAR-SIN VARIEDAD	S	50,96	0,06	0,06			0,06
2288862	23-101-007-00254-001	101000	OLIVAR-SIN VARIEDAD	S	22,99	0,61	0,61			0,61
2288863	23-101-008-00010-003	101000	OLIVAR-SIN VARIEDAD	S	21,70	0,17	0,48			0,17
2288865	23-101-008-00010-006	101000	OLIVAR-SIN VARIEDAD	S	26,57	0,12	0,13			0,12
2288866	23-101-012-00380-001	101000	OLIVAR-SIN VARIEDAD	S	30,90	0,39	0,39			0,39
2288867	23-101-012-00379-001	101000	OLIVAR-SIN VARIEDAD	S	22,60	0,01	0,01			0,01
2288868	23-101-007-00254-002	101000	OLIVAR-SIN VARIEDAD	S	20,05	0,36	0,37			0,36
2288869	23-101-007-00299-001	101000	OLIVAR-SIN VARIEDAD	S	28,76	0,69	0,69			0,69
2288870	23-101-007-09014-007	101000	OLIVAR-SIN VARIEDAD	S	25,54	0,06	0,06			0,06
2288871	23-101-007-00279-001	101000	OLIVAR-SIN VARIEDAD	S	49,74	1,08	1,08			1,08
2288872	23-101-012-00402-002	101000	OLIVAR-SIN VARIEDAD	S	26,05	0,02	0,02			0,02
2288873	23-101-012-00400-002	101000	OLIVAR-SIN VARIEDAD	S	32,55	0,29	0,35			0,29

**RESUMEN CRITERIOS DE SELECCIÓN****10.1.12 Agricultura de montaña con orientación ecológica en olivar****PUNTOS: 14,00**

	<b>PUNTOS</b>	
<b>Solicitantes de la medida 11, específica para la conversión o mantenimiento en agricultura ecológica</b>	3,00	S
<b>Porcentaje de superficie determinada en zonas con limitaciones naturales u otras limitaciones específicas ubicadas en las zonas de montaña</b>	4,00	100.0%
<b>Porcentaje de superficie determinada situada en zonas RAMSAR</b>	0,00	0.0%
<b>Porcentaje de superficie determinada en zonas vulnerables a la contaminación por nitratos</b>	0,00	0.0%
<b>Mayor pendiente media</b>	3,00	31.13%
<b>Porcentaje de superficie determinada en Red Natura 2000</b>	4,00	100.0%



**DETALLE CRITERIOS DE SELECCIÓN****10.1.12 Agricultura de montaña con orientación ecológica en olivar****PUNTOS:** 14,00**Solicitantes de la medida 11, específica para la conversión o mantenimiento en agricultura ecológica****PUNTOS:** 3,00 S**Porcentaje de superficie determinada en zonas con limitaciones naturales u otras limitaciones específicas ubicadas en las zonas de montaña****PUNTOS:** 4,00 100.0%

<u>REF.</u>	<u>REFERENCIA SIGPAC</u>	<u>CULTIVO</u>	<u>DESCRIPCIÓN CULTIVO</u>	<u>S/R</u>	<u>SUP. COMPROM.</u> <u>(ha)</u>	<u>SUP. CUMPLE</u> <u>(ha)</u>
2288858	23-101-007-00195-002	101000	OLIVAR-SIN VARIEDAD	S	0,18	0,18
2288862	23-101-007-00254-001	101000	OLIVAR-SIN VARIEDAD	S	0,61	0,61
2288868	23-101-007-00254-002	101000	OLIVAR-SIN VARIEDAD	S	0,36	0,36
2288861	23-101-007-00256-013	101000	OLIVAR-SIN VARIEDAD	S	0,06	0,06
2288871	23-101-007-00279-001	101000	OLIVAR-SIN VARIEDAD	S	1,08	1,08
2288869	23-101-007-00299-001	101000	OLIVAR-SIN VARIEDAD	S	0,69	0,69
2288870	23-101-007-09014-007	101000	OLIVAR-SIN VARIEDAD	S	0,06	0,06
2288863	23-101-008-00010-003	101000	OLIVAR-SIN VARIEDAD	S	0,17	0,17
2288865	23-101-008-00010-006	101000	OLIVAR-SIN VARIEDAD	S	0,12	0,12
2288848	23-101-008-00037-001	101000	OLIVAR-SIN VARIEDAD	S	0,75	0,75
2288849	23-101-008-00039-002	101000	OLIVAR-SIN VARIEDAD	S	0,09	0,09
2288847	23-101-008-00046-003	101000	OLIVAR-SIN VARIEDAD	S	0,60	0,60
2288851	23-101-011-00390-002	101000	OLIVAR-SIN VARIEDAD	S	0,69	0,69
2288850	23-101-011-00508-001	101000	OLIVAR-SIN VARIEDAD	S	0,25	0,25
2288867	23-101-012-00379-001	101000	OLIVAR-SIN VARIEDAD	S	0,01	0,01
2288866	23-101-012-00380-001	101000	OLIVAR-SIN VARIEDAD	S	0,39	0,39
2288855	23-101-012-00382-001	101000	OLIVAR-SIN VARIEDAD	S	0,08	0,08
2288854	23-101-012-00383-001	101000	OLIVAR-SIN VARIEDAD	S	0,19	0,19
2288873	23-101-012-00400-002	101000	OLIVAR-SIN VARIEDAD	S	0,29	0,29
2288872	23-101-012-00402-002	101000	OLIVAR-SIN VARIEDAD	S	0,02	0,02

**Porcentaje de superficie determinada situada en zonas RAMSAR****PUNTOS:** 0,00 0.0%

<u>REF.</u>	<u>REFERENCIA SIGPAC</u>	<u>CULTIVO</u>	<u>DESCRIPCIÓN CULTIVO</u>	<u>S/R</u>	<u>SUP. COMPROM.</u> <u>(ha)</u>	<u>SUP. CUMPLE</u> <u>(ha)</u>
2288858	23-101-007-00195-002	101000	OLIVAR-SIN VARIEDAD	S	0,18	0,00
2288862	23-101-007-00254-001	101000	OLIVAR-SIN VARIEDAD	S	0,61	0,00
2288868	23-101-007-00254-002	101000	OLIVAR-SIN VARIEDAD	S	0,36	0,00
2288861	23-101-007-00256-013	101000	OLIVAR-SIN VARIEDAD	S	0,06	0,00
2288871	23-101-007-00279-001	101000	OLIVAR-SIN VARIEDAD	S	1,08	0,00
2288869	23-101-007-00299-001	101000	OLIVAR-SIN VARIEDAD	S	0,69	0,00
2288870	23-101-007-09014-007	101000	OLIVAR-SIN VARIEDAD	S	0,06	0,00
2288863	23-101-008-00010-003	101000	OLIVAR-SIN VARIEDAD	S	0,17	0,00
2288865	23-101-008-00010-006	101000	OLIVAR-SIN VARIEDAD	S	0,12	0,00
2288848	23-101-008-00037-001	101000	OLIVAR-SIN VARIEDAD	S	0,75	0,00
2288849	23-101-008-00039-002	101000	OLIVAR-SIN VARIEDAD	S	0,09	0,00
2288847	23-101-008-00046-003	101000	OLIVAR-SIN VARIEDAD	S	0,60	0,00
2288851	23-101-011-00390-002	101000	OLIVAR-SIN VARIEDAD	S	0,69	0,00
2288850	23-101-011-00508-001	101000	OLIVAR-SIN VARIEDAD	S	0,25	0,00
2288867	23-101-012-00379-001	101000	OLIVAR-SIN VARIEDAD	S	0,01	0,00
2288866	23-101-012-00380-001	101000	OLIVAR-SIN VARIEDAD	S	0,39	0,00
2288855	23-101-012-00382-001	101000	OLIVAR-SIN VARIEDAD	S	0,08	0,00
2288854	23-101-012-00383-001	101000	OLIVAR-SIN VARIEDAD	S	0,19	0,00
2288873	23-101-012-00400-002	101000	OLIVAR-SIN VARIEDAD	S	0,29	0,00
2288872	23-101-012-00402-002	101000	OLIVAR-SIN VARIEDAD	S	0,02	0,00

**Porcentaje de superficie determinada en zonas vulnerables a la contaminación por nitratos****PUNTOS:** 0,00 0.0%

<u>REF.</u>	<u>REFERENCIA SIGPAC</u>	<u>CULTIVO</u>	<u>DESCRIPCIÓN CULTIVO</u>	<u>S/R</u>	<u>SUP. COMPROM.</u> <u>(ha)</u>	<u>SUP. CUMPLE</u> <u>(ha)</u>
2288858	23-101-007-00195-002	101000	OLIVAR-SIN VARIEDAD	S	0,18	0,00
2288862	23-101-007-00254-001	101000	OLIVAR-SIN VARIEDAD	S	0,61	0,00
2288868	23-101-007-00254-002	101000	OLIVAR-SIN VARIEDAD	S	0,36	0,00
2288861	23-101-007-00256-013	101000	OLIVAR-SIN VARIEDAD	S	0,06	0,00
2288871	23-101-007-00279-001	101000	OLIVAR-SIN VARIEDAD	S	1,08	0,00
2288869	23-101-007-00299-001	101000	OLIVAR-SIN VARIEDAD	S	0,69	0,00
2288870	23-101-007-09014-007	101000	OLIVAR-SIN VARIEDAD	S	0,06	0,00
2288863	23-101-008-00010-003	101000	OLIVAR-SIN VARIEDAD	S	0,17	0,00
2288865	23-101-008-00010-006	101000	OLIVAR-SIN VARIEDAD	S	0,12	0,00
2288848	23-101-008-00037-001	101000	OLIVAR-SIN VARIEDAD	S	0,75	0,00
2288849	23-101-008-00039-002	101000	OLIVAR-SIN VARIEDAD	S	0,09	0,00
2288847	23-101-008-00046-003	101000	OLIVAR-SIN VARIEDAD	S	0,60	0,00
2288851	23-101-011-00390-002	101000	OLIVAR-SIN VARIEDAD	S	0,69	0,00
2288850	23-101-011-00508-001	101000	OLIVAR-SIN VARIEDAD	S	0,25	0,00
2288867	23-101-012-00379-001	101000	OLIVAR-SIN VARIEDAD	S	0,01	0,00
2288866	23-101-012-00380-001	101000	OLIVAR-SIN VARIEDAD	S	0,39	0,00
2288855	23-101-012-00382-001	101000	OLIVAR-SIN VARIEDAD	S	0,08	0,00
2288854	23-101-012-00383-001	101000	OLIVAR-SIN VARIEDAD	S	0,19	0,00
2288873	23-101-012-00400-002	101000	OLIVAR-SIN VARIEDAD	S	0,29	0,00
2288872	23-101-012-00402-002	101000	OLIVAR-SIN VARIEDAD	S	0,02	0,00

**Mayor pendiente media****PUNTOS:** 3,00 31.13%

<u>REF.</u>	<u>REFERENCIA SIGPAC</u>	<u>CULTIVO</u>	<u>DESCRIPCIÓN CULTIVO</u>	<u>S/R</u>	<u>PENDIENTE MEDIA (%)</u>	<u>SUP. COMPROM.</u> <u>(ha)</u>
2288858	23-101-007-00195-002	101000	OLIVAR-SIN VARIEDAD	S	24,62	0,18
2288862	23-101-007-00254-001	101000	OLIVAR-SIN VARIEDAD	S	22,99	0,61
2288868	23-101-007-00254-002	101000	OLIVAR-SIN VARIEDAD	S	20,05	0,36
2288861	23-101-007-00256-013	101000	OLIVAR-SIN VARIEDAD	S	50,96	0,06
2288871	23-101-007-00279-001	101000	OLIVAR-SIN VARIEDAD	S	49,74	1,08
2288869	23-101-007-00299-001	101000	OLIVAR-SIN VARIEDAD	S	28,76	0,69
2288870	23-101-007-09014-007	101000	OLIVAR-SIN VARIEDAD	S	25,54	0,06
2288863	23-101-008-00010-003	101000	OLIVAR-SIN VARIEDAD	S	21,70	0,17
2288865	23-101-008-00010-006	101000	OLIVAR-SIN VARIEDAD	S	26,57	0,12
2288848	23-101-008-00037-001	101000	OLIVAR-SIN VARIEDAD	S	29,30	0,75
2288849	23-101-008-00039-002	101000	OLIVAR-SIN VARIEDAD	S	33,58	0,09
2288847	23-101-008-00046-003	101000	OLIVAR-SIN VARIEDAD	S	33,80	0,60
2288851	23-101-011-00390-002	101000	OLIVAR-SIN VARIEDAD	S	21,50	0,69
2288850	23-101-011-00508-001	101000	OLIVAR-SIN VARIEDAD	S	31,36	0,25
2288867	23-101-012-00379-001	101000	OLIVAR-SIN VARIEDAD	S	22,60	0,01
2288866	23-101-012-00380-001	101000	OLIVAR-SIN VARIEDAD	S	30,90	0,39
2288855	23-101-012-00382-001	101000	OLIVAR-SIN VARIEDAD	S	25,03	0,08
2288854	23-101-012-00383-001	101000	OLIVAR-SIN VARIEDAD	S	28,32	0,19
2288873	23-101-012-00400-002	101000	OLIVAR-SIN VARIEDAD	S	32,55	0,29
2288872	23-101-012-00402-002	101000	OLIVAR-SIN VARIEDAD	S	26,05	0,02

**Porcentaje de superficie determinada en Red Natura 2000****PUNTOS:** 4,00 100.0%

<u>REF.</u>	<u>REFERENCIA SIGPAC</u>	<u>CULTIVO</u>	<u>DESCRIPCIÓN CULTIVO</u>	<u>S/R</u>	<u>SUP. COMPROM.</u> <u>(ha)</u>	<u>SUP. CUMPLE</u> <u>(ha)</u>
2288858	23-101-007-00195-002	101000	OLIVAR-SIN VARIEDAD	S	0,18	0,18
2288862	23-101-007-00254-001	101000	OLIVAR-SIN VARIEDAD	S	0,61	0,61
2288868	23-101-007-00254-002	101000	OLIVAR-SIN VARIEDAD	S	0,36	0,36
2288861	23-101-007-00256-013	101000	OLIVAR-SIN VARIEDAD	S	0,06	0,06
2288871	23-101-007-00279-001	101000	OLIVAR-SIN VARIEDAD	S	1,08	1,08

<b>REF.</b>	<b>REFERENCIA SIGPAC</b>	<b>CULTIVO</b>	<b>DESCRIPCIÓN CULTIVO</b>	<b>S/R</b>	<b>SUP. COMPROM.</b> <b>(ha)</b>	<b>SUP. CUMPLE</b> <b>(ha)</b>
2288869	23-101-007-00299-001	101000	OLIVAR-SIN VARIEDAD	S	0,69	0,69
2288870	23-101-007-09014-007	101000	OLIVAR-SIN VARIEDAD	S	0,06	0,06
2288863	23-101-008-00010-003	101000	OLIVAR-SIN VARIEDAD	S	0,17	0,17
2288865	23-101-008-00010-006	101000	OLIVAR-SIN VARIEDAD	S	0,12	0,12
2288848	23-101-008-00037-001	101000	OLIVAR-SIN VARIEDAD	S	0,75	0,75
2288849	23-101-008-00039-002	101000	OLIVAR-SIN VARIEDAD	S	0,09	0,09
2288847	23-101-008-00046-003	101000	OLIVAR-SIN VARIEDAD	S	0,60	0,60
2288851	23-101-011-00390-002	101000	OLIVAR-SIN VARIEDAD	S	0,69	0,69
2288850	23-101-011-00508-001	101000	OLIVAR-SIN VARIEDAD	S	0,25	0,25
2288867	23-101-012-00379-001	101000	OLIVAR-SIN VARIEDAD	S	0,01	0,01
2288866	23-101-012-00380-001	101000	OLIVAR-SIN VARIEDAD	S	0,39	0,39
2288855	23-101-012-00382-001	101000	OLIVAR-SIN VARIEDAD	S	0,08	0,08
2288854	23-101-012-00383-001	101000	OLIVAR-SIN VARIEDAD	S	0,19	0,19
2288873	23-101-012-00400-002	101000	OLIVAR-SIN VARIEDAD	S	0,29	0,29
2288872	23-101-012-00402-002	101000	OLIVAR-SIN VARIEDAD	S	0,02	0,02



<u>APELLIDOS Y NOMBRE / RAZÓN SOCIAL</u>		<u>NIF</u>	<u>EXPEDIENTE</u>	<u>SUP. COMPROMETIDA</u>				
				<u>(ha)</u>				
CRUZ MORA MARIA DOLORES		75200687W	6061060	16.58				
<b>RESOLUCIÓN</b>								
<b>ADMITIDO</b>								
<b>IMPORTE POR ANUALIDAD</b>								
		<b>2015</b>	<b>2016</b>	<b>2017</b>	<b>2018</b>	<b>2019</b>		
<b>IMPORTE MÁXIMO SUBVENCIONABLE</b>		1.892,44 €	1.892,44 €	1.892,44 €	1.892,44 €	1.892,44 €		
<b>IMPORTE MEDIO DE TRANSFERENCIA (€/ha)</b>		114,14 €	114,14 €	114,14 €	114,14 €	114,14 €		
<b>RECINTOS COMPROMETIDOS</b>								
<u>REF.</u>	<u>REFERENCIA SIGPAC</u>	<u>CULTIVO</u>	<u>DESCRIPCIÓN CULTIVO</u>	<u>PEND. MEDIA</u>	<u>SUP. DEC. ADMIN.</u>	<u>SUP. CERT.</u>	<u>SUP. CAMPO</u>	<u>SUP. COMPROM.</u>
				<u>S/R</u>	<u>(%)</u>	<u>(ha)</u>	<u>(ha)</u>	<u>(ha)</u>
2388041	23-066-018-00030-001	101000	OLIVAR-SIN VARIEDAD	S	22,00	1,63	1,63	1,63
2388042	23-066-018-00079-001	101000	OLIVAR-SIN VARIEDAD	S	22,89	2,37	2,37	2,37
2388043	23-066-018-00075-003	101000	OLIVAR-SIN VARIEDAD	S	27,38	1,31	1,31	1,31
2388044	23-066-018-00042-003	101000	OLIVAR-SIN VARIEDAD	S	24,02	11,27	11,27	11,27

### RESUMEN CRITERIOS DE SELECCIÓN

<b>10.1.12 Agricultura de montaña con orientación ecológica en olivar</b>		<b>PUNTOS: 8,00</b>	
		<b>PUNTOS</b>	
Solicitantes de la medida 11, específica para la conversión o mantenimiento en agricultura ecológica		3,00	S
Porcentaje de superficie determinada en zonas con limitaciones naturales u otras limitaciones específicas ubicadas en las zonas de montaña		4,00	100.0%
Porcentaje de superficie determinada situada en zonas RAMSAR		0,00	0.0%
Porcentaje de superficie determinada en zonas vulnerables a la contaminación por nitratos		0,00	0.0%
Mayor pendiente media		1,00	23.93%
Porcentaje de superficie determinada en Red Natura 2000		0,00	0.0%





**DETALLE CRITERIOS DE SELECCIÓN****10.1.12 Agricultura de montaña con orientación ecológica en olivar****PUNTOS:** 8,00**Solicitantes de la medida 11, específica para la conversión o mantenimiento en agricultura ecológica****PUNTOS:** 3,00 S**Porcentaje de superficie determinada en zonas con limitaciones naturales u otras limitaciones específicas ubicadas en las zonas de montaña****PUNTOS:** 4,00 100.0%

<u>REF.</u>	<u>REFERENCIA SIGPAC</u>	<u>CULTIVO</u>	<u>DESCRIPCIÓN CULTIVO</u>	<u>S/R</u>	<u>SUP. COMPROM.</u> <u>(ha)</u>	<u>SUP. CUMPLE</u> <u>(ha)</u>
2388041	23-066-018-00030-001	101000	OLIVAR-SIN VARIEDAD	S	1,63	1,63
2388044	23-066-018-00042-003	101000	OLIVAR-SIN VARIEDAD	S	11,27	11,27
2388043	23-066-018-00075-003	101000	OLIVAR-SIN VARIEDAD	S	1,31	1,31
2388042	23-066-018-00079-001	101000	OLIVAR-SIN VARIEDAD	S	2,37	2,37

**Porcentaje de superficie determinada situada en zonas RAMSAR****PUNTOS:** 0,00 0.0%

<u>REF.</u>	<u>REFERENCIA SIGPAC</u>	<u>CULTIVO</u>	<u>DESCRIPCIÓN CULTIVO</u>	<u>S/R</u>	<u>SUP. COMPROM.</u> <u>(ha)</u>	<u>SUP. CUMPLE</u> <u>(ha)</u>
2388041	23-066-018-00030-001	101000	OLIVAR-SIN VARIEDAD	S	1,63	0,00
2388044	23-066-018-00042-003	101000	OLIVAR-SIN VARIEDAD	S	11,27	0,00
2388043	23-066-018-00075-003	101000	OLIVAR-SIN VARIEDAD	S	1,31	0,00
2388042	23-066-018-00079-001	101000	OLIVAR-SIN VARIEDAD	S	2,37	0,00

**Porcentaje de superficie determinada en zonas vulnerables a la contaminación por nitratos****PUNTOS:** 0,00 0.0%

<u>REF.</u>	<u>REFERENCIA SIGPAC</u>	<u>CULTIVO</u>	<u>DESCRIPCIÓN CULTIVO</u>	<u>S/R</u>	<u>SUP. COMPROM.</u> <u>(ha)</u>	<u>SUP. CUMPLE</u> <u>(ha)</u>
2388041	23-066-018-00030-001	101000	OLIVAR-SIN VARIEDAD	S	1,63	0,00
2388044	23-066-018-00042-003	101000	OLIVAR-SIN VARIEDAD	S	11,27	0,00
2388043	23-066-018-00075-003	101000	OLIVAR-SIN VARIEDAD	S	1,31	0,00
2388042	23-066-018-00079-001	101000	OLIVAR-SIN VARIEDAD	S	2,37	0,00

**Mayor pendiente media****PUNTOS:** 1,00 23.93%

<u>REF.</u>	<u>REFERENCIA SIGPAC</u>	<u>CULTIVO</u>	<u>DESCRIPCIÓN CULTIVO</u>	<u>S/R</u>	<u>PENDIENTE MEDIA (%)</u>	<u>SUP. COMPROM.</u> <u>(ha)</u>
2388041	23-066-018-00030-001	101000	OLIVAR-SIN VARIEDAD	S	22,00	1,63
2388044	23-066-018-00042-003	101000	OLIVAR-SIN VARIEDAD	S	24,02	11,27
2388043	23-066-018-00075-003	101000	OLIVAR-SIN VARIEDAD	S	27,38	1,31
2388042	23-066-018-00079-001	101000	OLIVAR-SIN VARIEDAD	S	22,89	2,37

**Porcentaje de superficie determinada en Red Natura 2000****PUNTOS:** 0,00 0.0%

<u>REF.</u>	<u>REFERENCIA SIGPAC</u>	<u>CULTIVO</u>	<u>DESCRIPCIÓN CULTIVO</u>	<u>S/R</u>	<u>SUP. COMPROM.</u> <u>(ha)</u>	<u>SUP. CUMPLE</u> <u>(ha)</u>
2388041	23-066-018-00030-001	101000	OLIVAR-SIN VARIEDAD	S	1,63	0,00
2388044	23-066-018-00042-003	101000	OLIVAR-SIN VARIEDAD	S	11,27	0,00
2388043	23-066-018-00075-003	101000	OLIVAR-SIN VARIEDAD	S	1,31	0,00
2388042	23-066-018-00079-001	101000	OLIVAR-SIN VARIEDAD	S	2,37	0,00



<u>APELLIDOS Y NOMBRE / RAZÓN SOCIAL</u>		<u>NIF</u>	<u>EXPEDIENTE</u>	<u>SUP. COMPROMETIDA</u>				
CUENCA GÓMEZ FRANCISCA		75060217Q	6088949	<u>(ha)</u>				
<b>RESOLUCIÓN ADMITIDO</b>								
<b>IMPORTE POR ANUALIDAD</b>								
		<b>2015</b>	<b>2016</b>	<b>2017</b>	<b>2018</b>	<b>2019</b>		
<b>IMPORTE MÁXIMO SUBVENCIONABLE</b>		658,59 €	658,59 €	658,59 €	658,59 €	658,59 €		
<b>IMPORTE MEDIO DE TRANSFERENCIA (€/ha)</b>		114,14 €	114,14 €	114,14 €	114,14 €	114,14 €		
<b>RECINTOS COMPROMETIDOS</b>								
<u>REF.</u>	<u>REFERENCIA SIGPAC</u>	<u>CULTIVO</u>	<u>DESCRIPCIÓN CULTIVO</u>	<u>PEND. MEDIA</u>	<u>SUP. DEC. ADMIN.</u>	<u>SUP. CERT.</u>	<u>SUP. CAMPO</u>	<u>SUP. COMPROM.</u>
				<u>S/R</u>	<u>(%)</u>	<u>(ha)</u>	<u>(ha)</u>	<u>(ha)</u>
2312110	23-072-010-00196-001	101000	OLIVAR-SIN VARIEDAD	S	34,46	0,84	1,76	0,84
2312113	23-072-013-00207-001	101000	OLIVAR-SIN VARIEDAD	S	27,13	0,11	0,22	0,11
2312114	23-072-013-00629-001	101000	OLIVAR-SIN VARIEDAD	S	31,25	2,06	4,12	2,06
2312115	23-072-013-00206-001	101000	OLIVAR-SIN VARIEDAD	S	33,77	0,99	1,98	0,99
2312116	23-072-013-00691-003	101000	OLIVAR-SIN VARIEDAD	S	38,06	0,04	0,32	0,04
2312117	23-072-012-00247-002	101000	OLIVAR-SIN VARIEDAD	S	41,21	0,16	0,25	0,16
2312118	23-072-012-00247-001	101000	OLIVAR-SIN VARIEDAD	S	44,34	0,58	1,30	0,58
2312119	23-072-012-00385-002	101000	OLIVAR-SIN VARIEDAD	S	36,38	0,24	0,24	0,24
2312120	23-072-012-00385-001	101000	OLIVAR-SIN VARIEDAD	S	38,93	0,42	0,88	0,42
2312121	23-072-011-00199-001	101000	OLIVAR-SIN VARIEDAD	S	31,27	0,09	0,18	0,09
2312122	23-072-010-00196-002	101000	OLIVAR-SIN VARIEDAD	S	43,10	0,24	0,48	0,24

**RESUMEN CRITERIOS DE SELECCIÓN****10.1.12 Agricultura de montaña con orientación ecológica en olivar****PUNTOS:** 13,55

	<b>PUNTOS</b>	
<b>Solicitantes de la medida 11, específica para la conversión o mantenimiento en agricultura ecológica</b>	3,00	S
<b>Porcentaje de superficie determinada en zonas con limitaciones naturales u otras limitaciones específicas ubicadas en las zonas de montaña</b>	4,00	100.0%
<b>Porcentaje de superficie determinada situada en zonas RAMSAR</b>	0,00	0.0%
<b>Porcentaje de superficie determinada en zonas vulnerables a la contaminación por nitratos</b>	0,00	0.0%
<b>Mayor pendiente media</b>	3,00	34.97%
<b>Porcentaje de superficie determinada en Red Natura 2000</b>	3,55	55.46%



**DETALLE CRITERIOS DE SELECCIÓN****10.1.12 Agricultura de montaña con orientación ecológica en olivar****PUNTOS:** 13,55**Solicitantes de la medida 11, específica para la conversión o mantenimiento en agricultura ecológica****PUNTOS:** 3,00 S**Porcentaje de superficie determinada en zonas con limitaciones naturales u otras limitaciones específicas ubicadas en las zonas de montaña****PUNTOS:** 4,00 100.0%

<u>REF.</u>	<u>REFERENCIA SIGPAC</u>	<u>CULTIVO DESCRIPCIÓN CULTIVO</u>	<u>S/R</u>	<u>SUP. COMPROM.</u> <u>(ha)</u>	<u>SUP. CUMPLE</u> <u>(ha)</u>
2312110	23-072-010-00196-001	101000 OLIVAR-SIN VARIEDAD	S	0,84	0,84
2312122	23-072-010-00196-002	101000 OLIVAR-SIN VARIEDAD	S	0,24	0,24
2312121	23-072-011-00199-001	101000 OLIVAR-SIN VARIEDAD	S	0,09	0,09
2312118	23-072-012-00247-001	101000 OLIVAR-SIN VARIEDAD	S	0,58	0,58
2312117	23-072-012-00247-002	101000 OLIVAR-SIN VARIEDAD	S	0,16	0,16
2312120	23-072-012-00385-001	101000 OLIVAR-SIN VARIEDAD	S	0,42	0,42
2312119	23-072-012-00385-002	101000 OLIVAR-SIN VARIEDAD	S	0,24	0,24
2312115	23-072-013-00206-001	101000 OLIVAR-SIN VARIEDAD	S	0,99	0,99
2312113	23-072-013-00207-001	101000 OLIVAR-SIN VARIEDAD	S	0,11	0,11
2312114	23-072-013-00629-001	101000 OLIVAR-SIN VARIEDAD	S	2,06	2,06
2312116	23-072-013-00691-003	101000 OLIVAR-SIN VARIEDAD	S	0,04	0,04

**Porcentaje de superficie determinada situada en zonas RAMSAR****PUNTOS:** 0,00 0.0%

<u>REF.</u>	<u>REFERENCIA SIGPAC</u>	<u>CULTIVO DESCRIPCIÓN CULTIVO</u>	<u>S/R</u>	<u>SUP. COMPROM.</u> <u>(ha)</u>	<u>SUP. CUMPLE</u> <u>(ha)</u>
2312110	23-072-010-00196-001	101000 OLIVAR-SIN VARIEDAD	S	0,84	0,00
2312122	23-072-010-00196-002	101000 OLIVAR-SIN VARIEDAD	S	0,24	0,00
2312121	23-072-011-00199-001	101000 OLIVAR-SIN VARIEDAD	S	0,09	0,00
2312118	23-072-012-00247-001	101000 OLIVAR-SIN VARIEDAD	S	0,58	0,00
2312117	23-072-012-00247-002	101000 OLIVAR-SIN VARIEDAD	S	0,16	0,00
2312120	23-072-012-00385-001	101000 OLIVAR-SIN VARIEDAD	S	0,42	0,00
2312119	23-072-012-00385-002	101000 OLIVAR-SIN VARIEDAD	S	0,24	0,00
2312115	23-072-013-00206-001	101000 OLIVAR-SIN VARIEDAD	S	0,99	0,00
2312113	23-072-013-00207-001	101000 OLIVAR-SIN VARIEDAD	S	0,11	0,00
2312114	23-072-013-00629-001	101000 OLIVAR-SIN VARIEDAD	S	2,06	0,00
2312116	23-072-013-00691-003	101000 OLIVAR-SIN VARIEDAD	S	0,04	0,00

**Porcentaje de superficie determinada en zonas vulnerables a la contaminación por nitratos****PUNTOS:** 0,00 0.0%

<u>REF.</u>	<u>REFERENCIA SIGPAC</u>	<u>CULTIVO DESCRIPCIÓN CULTIVO</u>	<u>S/R</u>	<u>SUP. COMPROM.</u> <u>(ha)</u>	<u>SUP. CUMPLE</u> <u>(ha)</u>
2312110	23-072-010-00196-001	101000 OLIVAR-SIN VARIEDAD	S	0,84	0,00
2312122	23-072-010-00196-002	101000 OLIVAR-SIN VARIEDAD	S	0,24	0,00
2312121	23-072-011-00199-001	101000 OLIVAR-SIN VARIEDAD	S	0,09	0,00
2312118	23-072-012-00247-001	101000 OLIVAR-SIN VARIEDAD	S	0,58	0,00
2312117	23-072-012-00247-002	101000 OLIVAR-SIN VARIEDAD	S	0,16	0,00
2312120	23-072-012-00385-001	101000 OLIVAR-SIN VARIEDAD	S	0,42	0,00
2312119	23-072-012-00385-002	101000 OLIVAR-SIN VARIEDAD	S	0,24	0,00
2312115	23-072-013-00206-001	101000 OLIVAR-SIN VARIEDAD	S	0,99	0,00
2312113	23-072-013-00207-001	101000 OLIVAR-SIN VARIEDAD	S	0,11	0,00
2312114	23-072-013-00629-001	101000 OLIVAR-SIN VARIEDAD	S	2,06	0,00
2312116	23-072-013-00691-003	101000 OLIVAR-SIN VARIEDAD	S	0,04	0,00

**Mayor pendiente media****PUNTOS:** 3,00 34.97%

<u>REF.</u>	<u>REFERENCIA SIGPAC</u>	<u>CULTIVO DESCRIPCIÓN CULTIVO</u>	<u>S/R</u>	<u>PENDIENTE MEDIA (%)</u>	<u>SUP. COMPROM.</u> <u>(ha)</u>
-------------	--------------------------	------------------------------------	------------	----------------------------	-------------------------------------

REF.	REFERENCIA SIGPAC	CULTIVO	DESCRIPCIÓN CULTIVO	S/R	PENDIENTE	SUP.
					MEDIA (%)	COMPROM.
						(ha)
2312110	23-072-010-00196-001	101000	OLIVAR-SIN VARIEDAD	S	34,46	0,84
2312122	23-072-010-00196-002	101000	OLIVAR-SIN VARIEDAD	S	43,10	0,24
2312121	23-072-011-00199-001	101000	OLIVAR-SIN VARIEDAD	S	31,27	0,09
2312118	23-072-012-00247-001	101000	OLIVAR-SIN VARIEDAD	S	44,34	0,58
2312117	23-072-012-00247-002	101000	OLIVAR-SIN VARIEDAD	S	41,21	0,16
2312120	23-072-012-00385-001	101000	OLIVAR-SIN VARIEDAD	S	38,93	0,42
2312119	23-072-012-00385-002	101000	OLIVAR-SIN VARIEDAD	S	36,38	0,24
2312115	23-072-013-00206-001	101000	OLIVAR-SIN VARIEDAD	S	33,77	0,99
2312113	23-072-013-00207-001	101000	OLIVAR-SIN VARIEDAD	S	27,13	0,11
2312114	23-072-013-00629-001	101000	OLIVAR-SIN VARIEDAD	S	31,25	2,06
2312116	23-072-013-00691-003	101000	OLIVAR-SIN VARIEDAD	S	38,06	0,04

**Porcentaje de superficie determinada en Red Natura 2000**
**PUNTOS:** 3,55 55.46%

REF.	REFERENCIA SIGPAC	CULTIVO	DESCRIPCIÓN CULTIVO	S/R	SUP.	SUP.
					COMPROM.	CUMPLE
					(ha)	(ha)
2312110	23-072-010-00196-001	101000	OLIVAR-SIN VARIEDAD	S	0,84	0,00
2312122	23-072-010-00196-002	101000	OLIVAR-SIN VARIEDAD	S	0,24	0,00
2312121	23-072-011-00199-001	101000	OLIVAR-SIN VARIEDAD	S	0,09	0,00
2312118	23-072-012-00247-001	101000	OLIVAR-SIN VARIEDAD	S	0,58	0,00
2312117	23-072-012-00247-002	101000	OLIVAR-SIN VARIEDAD	S	0,16	0,00
2312120	23-072-012-00385-001	101000	OLIVAR-SIN VARIEDAD	S	0,42	0,00
2312119	23-072-012-00385-002	101000	OLIVAR-SIN VARIEDAD	S	0,24	0,00
2312115	23-072-013-00206-001	101000	OLIVAR-SIN VARIEDAD	S	0,99	0,99
2312113	23-072-013-00207-001	101000	OLIVAR-SIN VARIEDAD	S	0,11	0,11
2312114	23-072-013-00629-001	101000	OLIVAR-SIN VARIEDAD	S	2,06	2,06
2312116	23-072-013-00691-003	101000	OLIVAR-SIN VARIEDAD	S	0,04	0,04



<u>APELLIDOS Y NOMBRE / RAZÓN SOCIAL</u>	<u>NIF</u>	<u>EXPEDIENTE</u>	<u>SUP. COMPROMETIDA</u>		
			<u>(ha)</u>		
DAVILA MADRID MATILDE	30187055S	6088254	3.33		
<b>RESOLUCIÓN ADMITIDO</b>					
<b>IMPORTE POR ANUALIDAD</b>					
	<b>2015</b>	<b>2016</b>	<b>2017</b>	<b>2018</b>	<b>2019</b>
<b>IMPORTE MÁXIMO SUBVENCIONABLE</b>	380,09 €	380,09 €	380,09 €	380,09 €	380,09 €
<b>IMPORTE MEDIO DE TRANSFERENCIA (€/ha)</b>	114,14 €	114,14 €	114,14 €	114,14 €	114,14 €

**RECINTOS COMPROMETIDOS**

<u>REF.</u>	<u>REFERENCIA SIGPAC</u>	<u>CULTIVO</u>	<u>DESCRIPCIÓN CULTIVO</u>	<u>PEND. MEDIA</u>	<u>SUP. DEC. ADMIN.</u>	<u>SUP. CERT.</u>	<u>SUP. CAMPO</u>	<u>SUP. COMPROM.</u>
				<u>S/R</u>	<u>(%)</u>	<u>(ha)</u>	<u>(ha)</u>	<u>(ha)</u>
2404451	23-037-002-00167-001	101000	OLIVAR-SIN VARIEDAD	S	31,28	0,01	0,03	0,00
2404452	23-037-002-00168-001	101000	OLIVAR-SIN VARIEDAD	S	27,80	0,03	0,09	0,03
2404453	23-037-002-00412-003	101000	OLIVAR-SIN VARIEDAD	S	31,06	0,01	0,03	0,00
2404454	23-037-002-00409-001	101000	OLIVAR-SIN VARIEDAD	S	27,27	0,51	0,65	0,51
2404456	23-037-003-00237-001	101000	OLIVAR-SIN VARIEDAD	S	34,14	0,81	0,81	0,81
2404458	23-037-003-00659-002	101000	OLIVAR-SIN VARIEDAD	S	35,94	0,82	0,84	0,82
2404459	23-037-003-00249-001	101000	OLIVAR-SIN VARIEDAD	S	28,30	1,06	1,10	1,06
2404460	23-037-003-00662-001	101000	OLIVAR-SIN VARIEDAD	S	31,88	0,10	0,10	0,10

**INCIDENCIAS****INCIDENCIA DESCRIPCIÓN**

- 218 La superficie total declarada sobre un mismo recinto en el conjunto de los expedientes, no puede superar la superficie total que el SIGPAC establece para ese recinto.  
Ref:2404451 Recinto:23-037-002-00167-001 Cultivo:101000 OLIVAR-SIN VARIEDAD Secano Suma de superficies declaradas para este recinto por todos los solicitantes (Áreas):62 Superficie SIGPAC medida para este recinto (Áreas):61 Exceso de superficie declarada (Hectáreas):0,01  
Ref:2404453 Recinto:23-037-002-00412-003 Cultivo:101000 OLIVAR-SIN VARIEDAD Secano Suma de superficies declaradas para este recinto por todos los solicitantes (Áreas):38 Superficie SIGPAC medida para este recinto (Áreas):37 Exceso de superficie declarada (Hectáreas):0,01

**RESUMEN CRITERIOS DE SELECCIÓN**

<b>10.1.12 Agricultura de montaña con orientación ecológica en olivar</b>	<b>PUNTOS: 14,00</b>	
	<b>PUNTOS</b>	
<b>Solicitantes de la medida 11, específica para la conversión o mantenimiento en agricultura ecológica</b>	3,00	S
<b>Porcentaje de superficie determinada en zonas con limitaciones naturales u otras limitaciones específicas ubicadas en las zonas de montaña</b>	4,00	100.0%
<b>Porcentaje de superficie determinada situada en zonas RAMSAR</b>	0,00	0.0%
<b>Porcentaje de superficie determinada en zonas vulnerables a la contaminación por nitratos</b>	0,00	0.0%
<b>Mayor pendiente media</b>	3,00	31.55%
<b>Porcentaje de superficie determinada en Red Natura 2000</b>	4,00	100.0%



**DETALLE CRITERIOS DE SELECCIÓN****10.1.12 Agricultura de montaña con orientación ecológica en olivar****PUNTOS:** 14,00**Solicitantes de la medida 11, específica para la conversión o mantenimiento en agricultura ecológica****PUNTOS:** 3,00 S**Porcentaje de superficie determinada en zonas con limitaciones naturales u otras limitaciones específicas ubicadas en las zonas de montaña****PUNTOS:** 4,00 100.0%

<u>REF.</u>	<u>REFERENCIA SIGPAC</u>	<u>CULTIVO DESCRIPCIÓN CULTIVO</u>	<u>S/R</u>	<u>SUP. COMPROM.</u> <u>(ha)</u>	<u>SUP. CUMPLE</u> <u>(ha)</u>
2404451	23-037-002-00167-001	101000 OLIVAR-SIN VARIEDAD	S	0,00	0,00
2404452	23-037-002-00168-001	101000 OLIVAR-SIN VARIEDAD	S	0,03	0,03
2404454	23-037-002-00409-001	101000 OLIVAR-SIN VARIEDAD	S	0,51	0,51
2404453	23-037-002-00412-003	101000 OLIVAR-SIN VARIEDAD	S	0,00	0,00
2404456	23-037-003-00237-001	101000 OLIVAR-SIN VARIEDAD	S	0,81	0,81
2404459	23-037-003-00249-001	101000 OLIVAR-SIN VARIEDAD	S	1,06	1,06
2404458	23-037-003-00659-002	101000 OLIVAR-SIN VARIEDAD	S	0,82	0,82
2404460	23-037-003-00662-001	101000 OLIVAR-SIN VARIEDAD	S	0,10	0,10

**Porcentaje de superficie determinada situada en zonas RAMSAR****PUNTOS:** 0,00 0.0%

<u>REF.</u>	<u>REFERENCIA SIGPAC</u>	<u>CULTIVO DESCRIPCIÓN CULTIVO</u>	<u>S/R</u>	<u>SUP. COMPROM.</u> <u>(ha)</u>	<u>SUP. CUMPLE</u> <u>(ha)</u>
2404451	23-037-002-00167-001	101000 OLIVAR-SIN VARIEDAD	S	0,00	0,00
2404452	23-037-002-00168-001	101000 OLIVAR-SIN VARIEDAD	S	0,03	0,00
2404454	23-037-002-00409-001	101000 OLIVAR-SIN VARIEDAD	S	0,51	0,00
2404453	23-037-002-00412-003	101000 OLIVAR-SIN VARIEDAD	S	0,00	0,00
2404456	23-037-003-00237-001	101000 OLIVAR-SIN VARIEDAD	S	0,81	0,00
2404459	23-037-003-00249-001	101000 OLIVAR-SIN VARIEDAD	S	1,06	0,00
2404458	23-037-003-00659-002	101000 OLIVAR-SIN VARIEDAD	S	0,82	0,00
2404460	23-037-003-00662-001	101000 OLIVAR-SIN VARIEDAD	S	0,10	0,00

**Porcentaje de superficie determinada en zonas vulnerables a la contaminación por nitratos****PUNTOS:** 0,00 0.0%

<u>REF.</u>	<u>REFERENCIA SIGPAC</u>	<u>CULTIVO DESCRIPCIÓN CULTIVO</u>	<u>S/R</u>	<u>SUP. COMPROM.</u> <u>(ha)</u>	<u>SUP. CUMPLE</u> <u>(ha)</u>
2404451	23-037-002-00167-001	101000 OLIVAR-SIN VARIEDAD	S	0,00	0,00
2404452	23-037-002-00168-001	101000 OLIVAR-SIN VARIEDAD	S	0,03	0,00
2404454	23-037-002-00409-001	101000 OLIVAR-SIN VARIEDAD	S	0,51	0,00
2404453	23-037-002-00412-003	101000 OLIVAR-SIN VARIEDAD	S	0,00	0,00
2404456	23-037-003-00237-001	101000 OLIVAR-SIN VARIEDAD	S	0,81	0,00
2404459	23-037-003-00249-001	101000 OLIVAR-SIN VARIEDAD	S	1,06	0,00
2404458	23-037-003-00659-002	101000 OLIVAR-SIN VARIEDAD	S	0,82	0,00
2404460	23-037-003-00662-001	101000 OLIVAR-SIN VARIEDAD	S	0,10	0,00

**Mayor pendiente media****PUNTOS:** 3,00 31.55%

<u>REF.</u>	<u>REFERENCIA SIGPAC</u>	<u>CULTIVO DESCRIPCIÓN CULTIVO</u>	<u>S/R</u>	<u>PENDIENTE MEDIA (%)</u>	<u>SUP. COMPROM.</u> <u>(ha)</u>
2404451	23-037-002-00167-001	101000 OLIVAR-SIN VARIEDAD	S	31,28	0,00
2404452	23-037-002-00168-001	101000 OLIVAR-SIN VARIEDAD	S	27,80	0,03
2404454	23-037-002-00409-001	101000 OLIVAR-SIN VARIEDAD	S	27,27	0,51
2404453	23-037-002-00412-003	101000 OLIVAR-SIN VARIEDAD	S	31,06	0,00
2404456	23-037-003-00237-001	101000 OLIVAR-SIN VARIEDAD	S	34,14	0,81
2404459	23-037-003-00249-001	101000 OLIVAR-SIN VARIEDAD	S	28,30	1,06
2404458	23-037-003-00659-002	101000 OLIVAR-SIN VARIEDAD	S	35,94	0,82
2404460	23-037-003-00662-001	101000 OLIVAR-SIN VARIEDAD	S	31,88	0,10

**Porcentaje de superficie determinada en Red Natura 2000****PUNTOS:** 4,00 100.0%

<b>REF.</b>	<b>REFERENCIA SIGPAC</b>	<b>CULTIVO</b>	<b>DESCRIPCIÓN CULTIVO</b>	<b>S/R</b>	<b>SUP. COMPROM.</b> <b>(ha)</b>	<b>SUP. CUMPLE</b> <b>(ha)</b>
2404451	23-037-002-00167-001	101000	OLIVAR-SIN VARIEDAD	S	0,00	0,00
2404452	23-037-002-00168-001	101000	OLIVAR-SIN VARIEDAD	S	0,03	0,03
2404454	23-037-002-00409-001	101000	OLIVAR-SIN VARIEDAD	S	0,51	0,51
2404453	23-037-002-00412-003	101000	OLIVAR-SIN VARIEDAD	S	0,00	0,00
2404456	23-037-003-00237-001	101000	OLIVAR-SIN VARIEDAD	S	0,81	0,81
2404459	23-037-003-00249-001	101000	OLIVAR-SIN VARIEDAD	S	1,06	1,06
2404458	23-037-003-00659-002	101000	OLIVAR-SIN VARIEDAD	S	0,82	0,82
2404460	23-037-003-00662-001	101000	OLIVAR-SIN VARIEDAD	S	0,10	0,10



<u>APELLIDOS Y NOMBRE / RAZÓN SOCIAL</u>	<u>NIF</u>	<u>EXPEDIENTE</u>	<u>SUP. COMPROMETIDA</u>		
			<u>(ha)</u>		
DE LA PARRA ZORRILLA GREGORIO	25904864X	6088619	2.38		
<b>RESOLUCIÓN</b>					
<b>ADMITIDO</b>					
<b>IMPORTE POR ANUALIDAD</b>					
	<b>2015</b>	<b>2016</b>	<b>2017</b>	<b>2018</b>	<b>2019</b>
<b>IMPORTE MÁXIMO SUBVENCIONABLE</b>	271,65 €	271,65 €	271,65 €	271,65 €	271,65 €
<b>IMPORTE MEDIO DE TRANSFERENCIA (€/ha)</b>	114,14 €	114,14 €	114,14 €	114,14 €	114,14 €

**RECINTOS COMPROMETIDOS**

<u>REF.</u>	<u>REFERENCIA SIGPAC</u>	<u>CULTIVO</u>	<u>DESCRIPCIÓN CULTIVO</u>	<u>S/R</u>	<u>PEND. MEDIA (%)</u>	<u>SUP. DEC. ADMIN. (ha)</u>	<u>SUP. CERT. (ha)</u>	<u>SUP. CAMPO (ha)</u>	<u>SUP. COMPROM. (ha)</u>
2283174	23-072-016-00109-003	101000	OLIVAR-SIN VARIEDAD	S	29,23	0,14	0,14		0,07
2283175	23-072-016-00109-004	101000	OLIVAR-SIN VARIEDAD	S	35,04	1,13	1,13		1,13
2283177	23-072-016-00109-002	101000	OLIVAR-SIN VARIEDAD	S	28,98	0,08	0,08		0,08
2283187	23-072-016-00111-001	101000	OLIVAR-SIN VARIEDAD	S	21,67	1,10	1,13		1,10

**INCIDENCIAS****INCIDENCIA DESCRIPCIÓN**

- 218 La superficie total declarada sobre un mismo recinto en el conjunto de los expedientes, no puede superar la superficie total que el SIGPAC establece para ese recinto.  
Ref:2283174 Recinto:23-072-016-00109-003 Cultivo:101000 OLIVAR-SIN VARIEDAD Secano Suma de superficies declaradas para este recinto por todos los solicitantes (Áreas):21 Superficie SIGPAC medida para este recinto (Áreas):14 Exceso de superficie declarada (Hectáreas):0,07

**RESUMEN CRITERIOS DE SELECCIÓN****10.1.12 Agricultura de montaña con orientación ecológica en olivar PUNTOS: 10,00**

	<b>PUNTOS</b>	
<b>Solicitantes de la medida 11, específica para la conversión o mantenimiento en agricultura ecológica</b>	3,00	S
<b>Porcentaje de superficie determinada en zonas con limitaciones naturales u otras limitaciones específicas ubicadas en las zonas de montaña</b>	4,00	100.0%
<b>Porcentaje de superficie determinada situada en zonas RAMSAR</b>	0,00	0.0%
<b>Porcentaje de superficie determinada en zonas vulnerables a la contaminación por nitratos</b>	0,00	0.0%
<b>Mayor pendiente media</b>	3,00	28.49%
<b>Porcentaje de superficie determinada en Red Natura 2000</b>	0,00	0.0%





**DETALLE CRITERIOS DE SELECCIÓN****10.1.12 Agricultura de montaña con orientación ecológica en olivar****PUNTOS:** 10,00**Solicitantes de la medida 11, específica para la conversión o mantenimiento en agricultura ecológica****PUNTOS:** 3,00 S**Porcentaje de superficie determinada en zonas con limitaciones naturales u otras limitaciones específicas ubicadas en las zonas de montaña****PUNTOS:** 4,00 100.0%

<u>REF.</u>	<u>REFERENCIA SIGPAC</u>	<u>CULTIVO</u>	<u>DESCRIPCIÓN CULTIVO</u>	<u>S/R</u>	<u>SUP. COMPROM.</u> <u>(ha)</u>	<u>SUP. CUMPLE</u> <u>(ha)</u>
2283177	23-072-016-00109-002	101000	OLIVAR-SIN VARIEDAD	S	0,08	0,08
2283174	23-072-016-00109-003	101000	OLIVAR-SIN VARIEDAD	S	0,07	0,07
2283175	23-072-016-00109-004	101000	OLIVAR-SIN VARIEDAD	S	1,13	1,13
2283187	23-072-016-00111-001	101000	OLIVAR-SIN VARIEDAD	S	1,10	1,10

**Porcentaje de superficie determinada situada en zonas RAMSAR****PUNTOS:** 0,00 0.0%

<u>REF.</u>	<u>REFERENCIA SIGPAC</u>	<u>CULTIVO</u>	<u>DESCRIPCIÓN CULTIVO</u>	<u>S/R</u>	<u>SUP. COMPROM.</u> <u>(ha)</u>	<u>SUP. CUMPLE</u> <u>(ha)</u>
2283177	23-072-016-00109-002	101000	OLIVAR-SIN VARIEDAD	S	0,08	0,00
2283174	23-072-016-00109-003	101000	OLIVAR-SIN VARIEDAD	S	0,07	0,00
2283175	23-072-016-00109-004	101000	OLIVAR-SIN VARIEDAD	S	1,13	0,00
2283187	23-072-016-00111-001	101000	OLIVAR-SIN VARIEDAD	S	1,10	0,00

**Porcentaje de superficie determinada en zonas vulnerables a la contaminación por nitratos****PUNTOS:** 0,00 0.0%


<u>REF.</u>	<u>REFERENCIA SIGPAC</u>	<u>CULTIVO</u>	<u>DESCRIPCIÓN CULTIVO</u>	<u>S/R</u>	<u>SUP. COMPROM.</u> <u>(ha)</u>	<u>SUP. CUMPLE</u> <u>(ha)</u>
2283177	23-072-016-00109-002	101000	OLIVAR-SIN VARIEDAD	S	0,08	0,00
2283174	23-072-016-00109-003	101000	OLIVAR-SIN VARIEDAD	S	0,07	0,00
2283175	23-072-016-00109-004	101000	OLIVAR-SIN VARIEDAD	S	1,13	0,00
2283187	23-072-016-00111-001	101000	OLIVAR-SIN VARIEDAD	S	1,10	0,00

**Mayor pendiente media****PUNTOS:** 3,00 28.49%

<u>REF.</u>	<u>REFERENCIA SIGPAC</u>	<u>CULTIVO</u>	<u>DESCRIPCIÓN CULTIVO</u>	<u>S/R</u>	<u>PENDIENTE MEDIA (%)</u>	<u>SUP. COMPROM.</u> <u>(ha)</u>
2283177	23-072-016-00109-002	101000	OLIVAR-SIN VARIEDAD	S	28,98	0,08
2283174	23-072-016-00109-003	101000	OLIVAR-SIN VARIEDAD	S	29,23	0,07
2283175	23-072-016-00109-004	101000	OLIVAR-SIN VARIEDAD	S	35,04	1,13
2283187	23-072-016-00111-001	101000	OLIVAR-SIN VARIEDAD	S	21,67	1,10

**Porcentaje de superficie determinada en Red Natura 2000****PUNTOS:** 0,00 0.0%

<u>REF.</u>	<u>REFERENCIA SIGPAC</u>	<u>CULTIVO</u>	<u>DESCRIPCIÓN CULTIVO</u>	<u>S/R</u>	<u>SUP. COMPROM.</u> <u>(ha)</u>	<u>SUP. CUMPLE</u> <u>(ha)</u>
2283177	23-072-016-00109-002	101000	OLIVAR-SIN VARIEDAD	S	0,08	0,00
2283174	23-072-016-00109-003	101000	OLIVAR-SIN VARIEDAD	S	0,07	0,00
2283175	23-072-016-00109-004	101000	OLIVAR-SIN VARIEDAD	S	1,13	0,00
2283187	23-072-016-00111-001	101000	OLIVAR-SIN VARIEDAD	S	1,10	0,00



<u>APELLIDOS Y NOMBRE / RAZÓN SOCIAL</u>		<u>NIF</u>	<u>EXPEDIENTE</u>	<u>SUP. COMPROMETIDA</u>				
				<u>(ha)</u>				
DE LOS RIOS COELLO DE PORTUGAL ALONSO		02523375E	6056412	6.28				
<b>RESOLUCIÓN ADMITIDO</b>								
<b>IMPORTE POR ANUALIDAD</b>								
		<b>2015</b>	<b>2016</b>	<b>2017</b>	<b>2018</b>	<b>2019</b>		
IMPORTE MÁXIMO SUBVENCIONABLE		716,80 €	716,80 €	716,80 €	716,80 €	716,80 €		
IMPORTE MEDIO DE TRANSFERENCIA (€/ha)		114,14 €	114,14 €	114,14 €	114,14 €	114,14 €		
<b>RECINTOS COMPROMETIDOS</b>								
<u>REF.</u>	<u>REFERENCIA SIGPAC</u>	<u>CULTIVO</u>	<u>DESCRIPCIÓN CULTIVO</u>	<u>PEND. MEDIA</u>	<u>SUP. DEC. ADMIN.</u>	<u>SUP. CERT.</u>	<u>SUP. CAMPO</u>	<u>SUP. COMPROM.</u>
				<u>S/R</u>	<u>(%)</u>	<u>(ha)</u>	<u>(ha)</u>	<u>(ha)</u>
2963999	23-009-023-00003-005	101000	OLIVAR-SIN VARIEDAD	S	20,76	6,28	6,37	6,28

### RESUMEN CRITERIOS DE SELECCIÓN

<b>10.1.12 Agricultura de montaña con orientación ecológica en olivar</b>		<b>PUNTOS: 8,00</b>	
		<b>PUNTOS</b>	
<b>Solicitantes de la medida 11, específica para la conversión o mantenimiento en agricultura ecológica</b>		3,00	S
<b>Porcentaje de superficie determinada en zonas con limitaciones naturales u otras limitaciones específicas ubicadas en las zonas de montaña</b>		4,00	100.0%
<b>Porcentaje de superficie determinada situada en zonas RAMSAR</b>		0,00	0.0%
<b>Porcentaje de superficie determinada en zonas vulnerables a la contaminación por nitratos</b>		0,00	0.0%
<b>Mayor pendiente media</b>		1,00	20.76%
<b>Porcentaje de superficie determinada en Red Natura 2000</b>		0,00	0.0%



**DETALLE CRITERIOS DE SELECCIÓN****10.1.12 Agricultura de montaña con orientación ecológica en olivar PUNTOS: 8,00**

<b>Solicitantes de la medida 11, específica para la conversión o mantenimiento en agricultura ecológica</b>						<b>PUNTOS:</b>	3,00	S
<b>Porcentaje de superficie determinada en zonas con limitaciones naturales u otras limitaciones específicas ubicadas en las zonas de montaña</b>						<b>PUNTOS:</b>	4,00	100.0%
<u>REF.</u>	<u>REFERENCIA SIGPAC</u>	<u>CULTIVO</u>	<u>DESCRIPCIÓN CULTIVO</u>	<u>S/R</u>	<u>SUP. COMPROM. (ha)</u>	<u>SUP. CUMPLE (ha)</u>		
2963999	23-009-023-00003-005	101000	OLIVAR-SIN VARIEDAD	S	6,28	6,28		
<b>Porcentaje de superficie determinada situada en zonas RAMSAR</b>						<b>PUNTOS:</b>	0,00	0.0%
<u>REF.</u>	<u>REFERENCIA SIGPAC</u>	<u>CULTIVO</u>	<u>DESCRIPCIÓN CULTIVO</u>	<u>S/R</u>	<u>SUP. COMPROM. (ha)</u>	<u>SUP. CUMPLE (ha)</u>		
2963999	23-009-023-00003-005	101000	OLIVAR-SIN VARIEDAD	S	6,28	0,00		
<b>Porcentaje de superficie determinada en zonas vulnerables a la contaminación por nitratos</b>						<b>PUNTOS:</b>	0,00	0.0%
<u>REF.</u>	<u>REFERENCIA SIGPAC</u>	<u>CULTIVO</u>	<u>DESCRIPCIÓN CULTIVO</u>	<u>S/R</u>	<u>SUP. COMPROM. (ha)</u>	<u>SUP. CUMPLE (ha)</u>		
2963999	23-009-023-00003-005	101000	OLIVAR-SIN VARIEDAD	S	6,28	0,00		
<b>Mayor pendiente media</b>						<b>PUNTOS:</b>	1,00	20.76%
<u>REF.</u>	<u>REFERENCIA SIGPAC</u>	<u>CULTIVO</u>	<u>DESCRIPCIÓN CULTIVO</u>	<u>S/R</u>	<u>PENDIENTE MEDIA (%)</u>	<u>SUP. COMPROM. (ha)</u>		
2963999	23-009-023-00003-005	101000	OLIVAR-SIN VARIEDAD	S	20,76	6,28		
<b>Porcentaje de superficie determinada en Red Natura 2000</b>						<b>PUNTOS:</b>	0,00	0.0%
<u>REF.</u>	<u>REFERENCIA SIGPAC</u>	<u>CULTIVO</u>	<u>DESCRIPCIÓN CULTIVO</u>	<u>S/R</u>	<u>SUP. COMPROM. (ha)</u>	<u>SUP. CUMPLE (ha)</u>		
2963999	23-009-023-00003-005	101000	OLIVAR-SIN VARIEDAD	S	6,28	0,00		



<u>APELLIDOS Y NOMBRE / RAZÓN SOCIAL</u>	<u>NIF</u>	<u>EXPEDIENTE</u>	<u>SUP. COMPROMETIDA</u>		
			<u>(ha)</u>		
DELGADO BERAMENDI JONATAN	26502948W	6039953	43.58		
<b>RESOLUCIÓN</b>					
<b>ADMITIDO</b>					
<b>IMPORTE POR ANUALIDAD</b>					
	<b>2015</b>	<b>2016</b>	<b>2017</b>	<b>2018</b>	<b>2019</b>
<b>IMPORTE MÁXIMO SUBVENCIONABLE</b>	4.811,00 €	4.811,00 €	4.811,00 €	4.811,00 €	4.811,00 €
<b>IMPORTE MEDIO DE TRANSFERENCIA (€/ha)</b>	110,39 €	110,39 €	110,39 €	110,39 €	110,39 €

**RECINTOS COMPROMETIDOS**

<u>REF.</u>	<u>REFERENCIA SIGPAC</u>	<u>CULTIVO</u>	<u>DESCRIPCIÓN CULTIVO</u>	<u>S/R</u>	<u>PEND. MEDIA (%)</u>	<u>SUP. DEC. ADMIN. (ha)</u>	<u>SUP. CERT. (ha)</u>	<u>SUP. CAMPO (ha)</u>	<u>SUP. COMPROM. (ha)</u>
2388007	23-066-018-00036-005	101000	OLIVAR-SIN VARIEDAD	S	36,18	0,14	0,14		0,14
2388008	23-066-018-00063-001	101000	OLIVAR-SIN VARIEDAD	S	26,07	0,63	0,63		0,63
2388009	23-066-018-00014-003	101000	OLIVAR-SIN VARIEDAD	S	32,31	0,25	0,25		0,25
2388010	23-066-018-00039-008	101000	OLIVAR-SIN VARIEDAD	S	24,05	21,39	21,49		21,39
2388011	23-066-018-00014-001	101000	OLIVAR-SIN VARIEDAD	S	31,33	0,55	0,72		0,55
2388012	23-066-018-00075-001	101000	OLIVAR-SIN VARIEDAD	S	34,12	8,81	8,81		8,81
2388014	23-073-023-00421-006	101000	OLIVAR-SIN VARIEDAD	S	32,32	0,50	0,93		0,50
2388015	23-073-023-00425-004	101000	OLIVAR-SIN VARIEDAD	S	25,39	0,09	0,09		0,09
2388016	23-073-023-00419-001	101000	OLIVAR-SIN VARIEDAD	S	34,76	1,13	1,15		1,13
2388017	23-073-023-00417-001	101000	OLIVAR-SIN VARIEDAD	S	30,22	1,56	1,56		1,56
2388018	23-073-023-00416-001	101000	OLIVAR-SIN VARIEDAD	S	28,14	1,66	1,66		1,66
2388019	23-073-023-00409-002	101000	OLIVAR-SIN VARIEDAD	S	24,07	0,48	0,48		0,48
2388020	23-073-023-00418-001	101000	OLIVAR-SIN VARIEDAD	S	33,68	1,73	1,73		1,73
2388021	23-073-023-00407-005	101000	OLIVAR-SIN VARIEDAD	S	35,19	0,20	0,20		0,20
2388022	23-073-023-00420-001	101000	OLIVAR-SIN VARIEDAD	S	33,38	1,07	1,08		1,07
2388023	23-073-023-00410-002	101000	OLIVAR-SIN VARIEDAD	S	25,34	0,35	0,35		0,35
2388024	23-073-023-00406-001	101000	OLIVAR-SIN VARIEDAD	S	37,94	0,90	0,90		0,90
2388025	23-073-023-00407-002	101000	OLIVAR-SIN VARIEDAD	S	33,86	0,21	0,21		0,21
2388026	23-073-023-00408-001	101000	OLIVAR-SIN VARIEDAD	S	31,54	0,89	0,89		0,89
2388027	23-073-023-00407-006	101000	OLIVAR-SIN VARIEDAD	S	36,43	0,04	0,04		0,04
2388028	23-073-023-00404-002	101000	OLIVAR-SIN VARIEDAD	S	24,13	0,45	0,45		0,45
2388029	23-073-023-00405-001	101000	OLIVAR-SIN VARIEDAD	S	26,27	0,47	0,47		0,47
2388030	23-073-023-00410-004	101000	OLIVAR-SIN VARIEDAD	S	46,57	0,04	0,04		0,04
2388031	23-073-023-00410-005	101000	OLIVAR-SIN VARIEDAD	S	39,39	0,04	0,04		0,04

**RESUMEN CRITERIOS DE SELECCIÓN****10.1.12 Agricultura de montaña con orientación ecológica en olivar****PUNTOS:** 10,00

	<b>PUNTOS</b>	
<b>Solicitantes de la medida 11, específica para la conversión o mantenimiento en agricultura ecológica</b>	3,00	S
<b>Porcentaje de superficie determinada en zonas con limitaciones naturales u otras limitaciones específicas ubicadas en las zonas de montaña</b>	4,00	100.0%
<b>Porcentaje de superficie determinada situada en zonas RAMSAR</b>	0,00	0.0%
<b>Porcentaje de superficie determinada en zonas vulnerables a la contaminación por nitratos</b>	0,00	0.0%
<b>Mayor pendiente media</b>	3,00	28.28%
<b>Porcentaje de superficie determinada en Red Natura 2000</b>	0,00	0.0%



**DETALLE CRITERIOS DE SELECCIÓN****10.1.12 Agricultura de montaña con orientación ecológica en olivar****PUNTOS:** 10,00**Solicitantes de la medida 11, específica para la conversión o mantenimiento en agricultura ecológica****PUNTOS:** 3,00 S**Porcentaje de superficie determinada en zonas con limitaciones naturales u otras limitaciones específicas ubicadas en las zonas de montaña****PUNTOS:** 4,00 100.0%

<u>REF.</u>	<u>REFERENCIA SIGPAC</u>	<u>CULTIVO DESCRIPCIÓN CULTIVO</u>	<u>S/R</u>	<u>SUP. COMPROM.</u> <u>(ha)</u>	<u>SUP. CUMPLE</u> <u>(ha)</u>
2388011	23-066-018-00014-001	101000 OLIVAR-SIN VARIEDAD	S	0,55	0,55
2388009	23-066-018-00014-003	101000 OLIVAR-SIN VARIEDAD	S	0,25	0,25
2388007	23-066-018-00036-005	101000 OLIVAR-SIN VARIEDAD	S	0,14	0,14
2388010	23-066-018-00039-008	101000 OLIVAR-SIN VARIEDAD	S	21,39	21,39
2388008	23-066-018-00063-001	101000 OLIVAR-SIN VARIEDAD	S	0,63	0,63
2388012	23-066-018-00075-001	101000 OLIVAR-SIN VARIEDAD	S	8,81	8,81
2388028	23-073-023-00404-002	101000 OLIVAR-SIN VARIEDAD	S	0,45	0,45
2388029	23-073-023-00405-001	101000 OLIVAR-SIN VARIEDAD	S	0,47	0,47
2388024	23-073-023-00406-001	101000 OLIVAR-SIN VARIEDAD	S	0,90	0,90
2388025	23-073-023-00407-002	101000 OLIVAR-SIN VARIEDAD	S	0,21	0,21
2388021	23-073-023-00407-005	101000 OLIVAR-SIN VARIEDAD	S	0,20	0,20
2388027	23-073-023-00407-006	101000 OLIVAR-SIN VARIEDAD	S	0,04	0,04
2388026	23-073-023-00408-001	101000 OLIVAR-SIN VARIEDAD	S	0,89	0,89
2388019	23-073-023-00409-002	101000 OLIVAR-SIN VARIEDAD	S	0,48	0,48
2388023	23-073-023-00410-002	101000 OLIVAR-SIN VARIEDAD	S	0,35	0,35
2388030	23-073-023-00410-004	101000 OLIVAR-SIN VARIEDAD	S	0,04	0,04
2388031	23-073-023-00410-005	101000 OLIVAR-SIN VARIEDAD	S	0,04	0,04
2388018	23-073-023-00416-001	101000 OLIVAR-SIN VARIEDAD	S	1,66	1,66
2388017	23-073-023-00417-001	101000 OLIVAR-SIN VARIEDAD	S	1,56	1,56
2388020	23-073-023-00418-001	101000 OLIVAR-SIN VARIEDAD	S	1,73	1,73
2388016	23-073-023-00419-001	101000 OLIVAR-SIN VARIEDAD	S	1,13	1,13
2388022	23-073-023-00420-001	101000 OLIVAR-SIN VARIEDAD	S	1,07	1,07
2388014	23-073-023-00421-006	101000 OLIVAR-SIN VARIEDAD	S	0,50	0,50
2388015	23-073-023-00425-004	101000 OLIVAR-SIN VARIEDAD	S	0,09	0,09

**Porcentaje de superficie determinada situada en zonas RAMSAR****PUNTOS:** 0,00 0.0%

<u>REF.</u>	<u>REFERENCIA SIGPAC</u>	<u>CULTIVO DESCRIPCIÓN CULTIVO</u>	<u>S/R</u>	<u>SUP. COMPROM.</u> <u>(ha)</u>	<u>SUP. CUMPLE</u> <u>(ha)</u>
2388011	23-066-018-00014-001	101000 OLIVAR-SIN VARIEDAD	S	0,55	0,00
2388009	23-066-018-00014-003	101000 OLIVAR-SIN VARIEDAD	S	0,25	0,00
2388007	23-066-018-00036-005	101000 OLIVAR-SIN VARIEDAD	S	0,14	0,00
2388010	23-066-018-00039-008	101000 OLIVAR-SIN VARIEDAD	S	21,39	0,00
2388008	23-066-018-00063-001	101000 OLIVAR-SIN VARIEDAD	S	0,63	0,00
2388012	23-066-018-00075-001	101000 OLIVAR-SIN VARIEDAD	S	8,81	0,00
2388028	23-073-023-00404-002	101000 OLIVAR-SIN VARIEDAD	S	0,45	0,00
2388029	23-073-023-00405-001	101000 OLIVAR-SIN VARIEDAD	S	0,47	0,00
2388024	23-073-023-00406-001	101000 OLIVAR-SIN VARIEDAD	S	0,90	0,00
2388025	23-073-023-00407-002	101000 OLIVAR-SIN VARIEDAD	S	0,21	0,00
2388021	23-073-023-00407-005	101000 OLIVAR-SIN VARIEDAD	S	0,20	0,00
2388027	23-073-023-00407-006	101000 OLIVAR-SIN VARIEDAD	S	0,04	0,00
2388026	23-073-023-00408-001	101000 OLIVAR-SIN VARIEDAD	S	0,89	0,00
2388019	23-073-023-00409-002	101000 OLIVAR-SIN VARIEDAD	S	0,48	0,00
2388023	23-073-023-00410-002	101000 OLIVAR-SIN VARIEDAD	S	0,35	0,00
2388030	23-073-023-00410-004	101000 OLIVAR-SIN VARIEDAD	S	0,04	0,00
2388031	23-073-023-00410-005	101000 OLIVAR-SIN VARIEDAD	S	0,04	0,00
2388018	23-073-023-00416-001	101000 OLIVAR-SIN VARIEDAD	S	1,66	0,00
2388017	23-073-023-00417-001	101000 OLIVAR-SIN VARIEDAD	S	1,56	0,00
2388020	23-073-023-00418-001	101000 OLIVAR-SIN VARIEDAD	S	1,73	0,00
2388016	23-073-023-00419-001	101000 OLIVAR-SIN VARIEDAD	S	1,13	0,00

<u>REF.</u>	<u>REFERENCIA SIGPAC</u>	<u>CULTIVO</u>	<u>DESCRIPCIÓN CULTIVO</u>	<u>S/R</u>	<u>SUP. COMPROM.</u> <u>(ha)</u>	<u>SUP. CUMPLE</u> <u>(ha)</u>
2388022	23-073-023-00420-001	101000	OLIVAR-SIN VARIEDAD	S	1,07	0,00
2388014	23-073-023-00421-006	101000	OLIVAR-SIN VARIEDAD	S	0,50	0,00
2388015	23-073-023-00425-004	101000	OLIVAR-SIN VARIEDAD	S	0,09	0,00

**Porcentaje de superficie determinada en zonas vulnerables a la contaminación por nitratos****PUNTOS:** 0,00 0.0%

<u>REF.</u>	<u>REFERENCIA SIGPAC</u>	<u>CULTIVO</u>	<u>DESCRIPCIÓN CULTIVO</u>	<u>S/R</u>	<u>SUP. COMPROM.</u> <u>(ha)</u>	<u>SUP. CUMPLE</u> <u>(ha)</u>
2388011	23-066-018-00014-001	101000	OLIVAR-SIN VARIEDAD	S	0,55	0,00
2388009	23-066-018-00014-003	101000	OLIVAR-SIN VARIEDAD	S	0,25	0,00
2388007	23-066-018-00036-005	101000	OLIVAR-SIN VARIEDAD	S	0,14	0,00
2388010	23-066-018-00039-008	101000	OLIVAR-SIN VARIEDAD	S	21,39	0,00
2388008	23-066-018-00063-001	101000	OLIVAR-SIN VARIEDAD	S	0,63	0,00
2388012	23-066-018-00075-001	101000	OLIVAR-SIN VARIEDAD	S	8,81	0,00
2388028	23-073-023-00404-002	101000	OLIVAR-SIN VARIEDAD	S	0,45	0,00
2388029	23-073-023-00405-001	101000	OLIVAR-SIN VARIEDAD	S	0,47	0,00
2388024	23-073-023-00406-001	101000	OLIVAR-SIN VARIEDAD	S	0,90	0,00
2388025	23-073-023-00407-002	101000	OLIVAR-SIN VARIEDAD	S	0,21	0,00
2388021	23-073-023-00407-005	101000	OLIVAR-SIN VARIEDAD	S	0,20	0,00
2388027	23-073-023-00407-006	101000	OLIVAR-SIN VARIEDAD	S	0,04	0,00
2388026	23-073-023-00408-001	101000	OLIVAR-SIN VARIEDAD	S	0,89	0,00
2388019	23-073-023-00409-002	101000	OLIVAR-SIN VARIEDAD	S	0,48	0,00
2388023	23-073-023-00410-002	101000	OLIVAR-SIN VARIEDAD	S	0,35	0,00
2388030	23-073-023-00410-004	101000	OLIVAR-SIN VARIEDAD	S	0,04	0,00
2388031	23-073-023-00410-005	101000	OLIVAR-SIN VARIEDAD	S	0,04	0,00
2388018	23-073-023-00416-001	101000	OLIVAR-SIN VARIEDAD	S	1,66	0,00
2388017	23-073-023-00417-001	101000	OLIVAR-SIN VARIEDAD	S	1,56	0,00
2388020	23-073-023-00418-001	101000	OLIVAR-SIN VARIEDAD	S	1,73	0,00
2388016	23-073-023-00419-001	101000	OLIVAR-SIN VARIEDAD	S	1,13	0,00
2388022	23-073-023-00420-001	101000	OLIVAR-SIN VARIEDAD	S	1,07	0,00
2388014	23-073-023-00421-006	101000	OLIVAR-SIN VARIEDAD	S	0,50	0,00
2388015	23-073-023-00425-004	101000	OLIVAR-SIN VARIEDAD	S	0,09	0,00

**Mayor pendiente media****PUNTOS:** 3,00 28.28%

<u>REF.</u>	<u>REFERENCIA SIGPAC</u>	<u>CULTIVO</u>	<u>DESCRIPCIÓN CULTIVO</u>	<u>S/R</u>	<u>PENDIENTE MEDIA (%)</u>	<u>SUP. COMPROM.</u> <u>(ha)</u>
2388011	23-066-018-00014-001	101000	OLIVAR-SIN VARIEDAD	S	31,33	0,55
2388009	23-066-018-00014-003	101000	OLIVAR-SIN VARIEDAD	S	32,31	0,25
2388007	23-066-018-00036-005	101000	OLIVAR-SIN VARIEDAD	S	36,18	0,14
2388010	23-066-018-00039-008	101000	OLIVAR-SIN VARIEDAD	S	24,05	21,39
2388008	23-066-018-00063-001	101000	OLIVAR-SIN VARIEDAD	S	26,07	0,63
2388012	23-066-018-00075-001	101000	OLIVAR-SIN VARIEDAD	S	34,12	8,81
2388028	23-073-023-00404-002	101000	OLIVAR-SIN VARIEDAD	S	24,13	0,45
2388029	23-073-023-00405-001	101000	OLIVAR-SIN VARIEDAD	S	26,27	0,47
2388024	23-073-023-00406-001	101000	OLIVAR-SIN VARIEDAD	S	37,94	0,90
2388025	23-073-023-00407-002	101000	OLIVAR-SIN VARIEDAD	S	33,86	0,21
2388021	23-073-023-00407-005	101000	OLIVAR-SIN VARIEDAD	S	35,19	0,20
2388027	23-073-023-00407-006	101000	OLIVAR-SIN VARIEDAD	S	36,43	0,04
2388026	23-073-023-00408-001	101000	OLIVAR-SIN VARIEDAD	S	31,54	0,89
2388019	23-073-023-00409-002	101000	OLIVAR-SIN VARIEDAD	S	24,07	0,48
2388023	23-073-023-00410-002	101000	OLIVAR-SIN VARIEDAD	S	25,34	0,35
2388030	23-073-023-00410-004	101000	OLIVAR-SIN VARIEDAD	S	46,57	0,04
2388031	23-073-023-00410-005	101000	OLIVAR-SIN VARIEDAD	S	39,39	0,04
2388018	23-073-023-00416-001	101000	OLIVAR-SIN VARIEDAD	S	28,14	1,66

REF.	REFERENCIA SIGPAC	CULTIVO	DESCRIPCIÓN CULTIVO	S/R	PENDIENTE	SUP.
					MEDIA (%)	COMPROM.
						(ha)
2388017	23-073-023-00417-001	101000	OLIVAR-SIN VARIEDAD	S	30,22	1,56
2388020	23-073-023-00418-001	101000	OLIVAR-SIN VARIEDAD	S	33,68	1,73
2388016	23-073-023-00419-001	101000	OLIVAR-SIN VARIEDAD	S	34,76	1,13
2388022	23-073-023-00420-001	101000	OLIVAR-SIN VARIEDAD	S	33,38	1,07
2388014	23-073-023-00421-006	101000	OLIVAR-SIN VARIEDAD	S	32,32	0,50
2388015	23-073-023-00425-004	101000	OLIVAR-SIN VARIEDAD	S	25,39	0,09

## Porcentaje de superficie determinada en Red Natura 2000

PUNTOS: 0,00 0.0%

REF.	REFERENCIA SIGPAC	CULTIVO	DESCRIPCIÓN CULTIVO	S/R	SUP.	SUP.
					COMPROM.	CUMPLE
					(ha)	(ha)
2388011	23-066-018-00014-001	101000	OLIVAR-SIN VARIEDAD	S	0,55	0,00
2388009	23-066-018-00014-003	101000	OLIVAR-SIN VARIEDAD	S	0,25	0,00
2388007	23-066-018-00036-005	101000	OLIVAR-SIN VARIEDAD	S	0,14	0,00
2388010	23-066-018-00039-008	101000	OLIVAR-SIN VARIEDAD	S	21,39	0,00
2388008	23-066-018-00063-001	101000	OLIVAR-SIN VARIEDAD	S	0,63	0,00
2388012	23-066-018-00075-001	101000	OLIVAR-SIN VARIEDAD	S	8,81	0,00
2388028	23-073-023-00404-002	101000	OLIVAR-SIN VARIEDAD	S	0,45	0,00
2388029	23-073-023-00405-001	101000	OLIVAR-SIN VARIEDAD	S	0,47	0,00
2388024	23-073-023-00406-001	101000	OLIVAR-SIN VARIEDAD	S	0,90	0,00
2388025	23-073-023-00407-002	101000	OLIVAR-SIN VARIEDAD	S	0,21	0,00
2388021	23-073-023-00407-005	101000	OLIVAR-SIN VARIEDAD	S	0,20	0,00
2388027	23-073-023-00407-006	101000	OLIVAR-SIN VARIEDAD	S	0,04	0,00
2388026	23-073-023-00408-001	101000	OLIVAR-SIN VARIEDAD	S	0,89	0,00
2388019	23-073-023-00409-002	101000	OLIVAR-SIN VARIEDAD	S	0,48	0,00
2388023	23-073-023-00410-002	101000	OLIVAR-SIN VARIEDAD	S	0,35	0,00
2388030	23-073-023-00410-004	101000	OLIVAR-SIN VARIEDAD	S	0,04	0,00
2388031	23-073-023-00410-005	101000	OLIVAR-SIN VARIEDAD	S	0,04	0,00
2388018	23-073-023-00416-001	101000	OLIVAR-SIN VARIEDAD	S	1,66	0,00
2388017	23-073-023-00417-001	101000	OLIVAR-SIN VARIEDAD	S	1,56	0,00
2388020	23-073-023-00418-001	101000	OLIVAR-SIN VARIEDAD	S	1,73	0,00
2388016	23-073-023-00419-001	101000	OLIVAR-SIN VARIEDAD	S	1,13	0,00
2388022	23-073-023-00420-001	101000	OLIVAR-SIN VARIEDAD	S	1,07	0,00
2388014	23-073-023-00421-006	101000	OLIVAR-SIN VARIEDAD	S	0,50	0,00
2388015	23-073-023-00425-004	101000	OLIVAR-SIN VARIEDAD	S	0,09	0,00



<u>APELLIDOS Y NOMBRE / RAZÓN SOCIAL</u>	<u>NIF</u>	<u>EXPEDIENTE</u>	<u>SUP. COMPROMETIDA</u>		
			<u>(ha)</u>		
EISMAN DEL CAMPO CARMEN JOSEFA	26166820L	6042275	29.06		
<b>RESOLUCIÓN</b>					
<b>ADMITIDO</b>					
<b>IMPORTE POR ANUALIDAD</b>					
	<b>2015</b>	<b>2016</b>	<b>2017</b>	<b>2018</b>	<b>2019</b>
<b>IMPORTE MÁXIMO SUBVENCIONABLE</b>	3.316,91 €	3.316,91 €	3.316,91 €	3.316,91 €	3.316,91 €
<b>IMPORTE MEDIO DE TRANSFERENCIA (€/ha)</b>	114,14 €	114,14 €	114,14 €	114,14 €	114,14 €

**RECINTOS COMPROMETIDOS**

<u>REF.</u>	<u>REFERENCIA SIGPAC</u>	<u>CULTIVO</u>	<u>DESCRIPCIÓN CULTIVO</u>	<u>S/R</u>	<u>PEND. MEDIA (%)</u>	<u>SUP. DEC. ADMIN. (ha)</u>	<u>SUP. CERT. (ha)</u>	<u>SUP. CAMPO (ha)</u>	<u>SUP. COMPROM. (ha)</u>
2962731	23-097-020-00277-009	101000	OLIVAR-SIN VARIEDAD	S	27,10	0,04	0,04		0,04
2962732	23-097-020-00277-010	101000	OLIVAR-SIN VARIEDAD	S	29,56	3,33	3,33		3,33
2962733	23-097-020-00277-011	101000	OLIVAR-SIN VARIEDAD	S	31,35	0,91	1,82		0,91
2962734	23-097-020-00277-014	101000	OLIVAR-SIN VARIEDAD	S	29,15	2,04	2,04		2,04
2962737	23-097-018-00066-001	101000	OLIVAR-SIN VARIEDAD	S	26,13	0,53	0,53		0,52
2962738	23-097-021-00179-011	101000	OLIVAR-SIN VARIEDAD	S	25,13	7,45	7,45		7,45
2962739	23-097-020-00277-008	101000	OLIVAR-SIN VARIEDAD	S	30,96	0,07	0,07		0,07
2962740	23-097-021-00116-001	101000	OLIVAR-SIN VARIEDAD	S	28,67	1,20	1,20		1,20
2962741	23-097-021-00224-001	101000	OLIVAR-SIN VARIEDAD	S	27,56	0,77	0,87		0,77
2962742	23-097-021-00179-003	101000	OLIVAR-SIN VARIEDAD	S	28,50	7,89	7,89		7,89
2962743	23-097-020-00277-021	101000	OLIVAR-SIN VARIEDAD	S	22,94	0,06	0,06		0,02
2962747	23-097-021-09007-022	101000	OLIVAR-SIN VARIEDAD	S	22,34	0,01	0,01		0,01
2962748	23-097-021-00226-010	101000	OLIVAR-SIN VARIEDAD	S	22,53	4,78	4,78		4,78
2962749	23-097-021-09007-017	101000	OLIVAR-SIN VARIEDAD	S	29,18	0,03	0,03		0,03

**INCIDENCIAS****INCIDENCIA DESCRIPCIÓN**

- 218 La superficie total declarada sobre un mismo recinto en el conjunto de los expedientes, no puede superar la superficie total que el SIGPAC establece para ese recinto.  
Ref:2962737 Recinto:23-097-018-00066-001 Cultivo:101000 OLIVAR-SIN VARIEDAD Secano Suma de superficies declaradas para este recinto por todos los solicitantes (Áreas):54 Superficie SIGPAC medida para este recinto (Áreas):53 Exceso de superficie declarada (Hectáreas):0,01  
Ref:2962743 Recinto:23-097-020-00277-021 Cultivo:101000 OLIVAR-SIN VARIEDAD Secano Suma de superficies declaradas para este recinto por todos los solicitantes (Áreas):10 Superficie SIGPAC medida para este recinto (Áreas):6 Exceso de superficie declarada (Hectáreas):0,04

**RESUMEN CRITERIOS DE SELECCIÓN**

<b>10.1.12 Agricultura de montaña con orientación ecológica en olivar</b>	<b>PUNTOS: 11,27</b>	
	<b>PUNTOS</b>	
<b>Solicitantes de la medida 11, específica para la conversión o mantenimiento en agricultura ecológica</b>	3,00	S
<b>Porcentaje de superficie determinada en zonas con limitaciones naturales u otras limitaciones específicas ubicadas en las zonas de montaña</b>	4,00	100.0%
<b>Porcentaje de superficie determinada situada en zonas RAMSAR</b>	0,00	0.0%
<b>Porcentaje de superficie determinada en zonas vulnerables a la contaminación por nitratos</b>	0,00	0.0%
<b>Mayor pendiente media</b>	3,00	26.85%
<b>Porcentaje de superficie determinada en Red Natura 2000</b>	1,27	27.15%





**DETALLE CRITERIOS DE SELECCIÓN****10.1.12 Agricultura de montaña con orientación ecológica en olivar****PUNTOS:** 11,27**Solicitantes de la medida 11, específica para la conversión o mantenimiento en agricultura ecológica****PUNTOS:** 3,00 S**Porcentaje de superficie determinada en zonas con limitaciones naturales u otras limitaciones específicas ubicadas en las zonas de montaña****PUNTOS:** 4,00 100.0%

<u>REF.</u>	<u>REFERENCIA SIGPAC</u>	<u>CULTIVO DESCRIPCIÓN CULTIVO</u>	<u>S/R</u>	<u>SUP. COMPROM.</u> <u>(ha)</u>	<u>SUP. CUMPLE</u> <u>(ha)</u>
2962737	23-097-018-00066-001	101000 OLIVAR-SIN VARIEDAD	S	0,52	0,52
2962739	23-097-020-00277-008	101000 OLIVAR-SIN VARIEDAD	S	0,07	0,07
2962731	23-097-020-00277-009	101000 OLIVAR-SIN VARIEDAD	S	0,04	0,04
2962732	23-097-020-00277-010	101000 OLIVAR-SIN VARIEDAD	S	3,33	3,33
2962733	23-097-020-00277-011	101000 OLIVAR-SIN VARIEDAD	S	0,91	0,91
2962734	23-097-020-00277-014	101000 OLIVAR-SIN VARIEDAD	S	2,04	2,04
2962743	23-097-020-00277-021	101000 OLIVAR-SIN VARIEDAD	S	0,02	0,02
2962740	23-097-021-00116-001	101000 OLIVAR-SIN VARIEDAD	S	1,20	1,20
2962742	23-097-021-00179-003	101000 OLIVAR-SIN VARIEDAD	S	7,89	7,89
2962738	23-097-021-00179-011	101000 OLIVAR-SIN VARIEDAD	S	7,45	7,45
2962741	23-097-021-00224-001	101000 OLIVAR-SIN VARIEDAD	S	0,77	0,77
2962748	23-097-021-00226-010	101000 OLIVAR-SIN VARIEDAD	S	4,78	4,78
2962749	23-097-021-09007-017	101000 OLIVAR-SIN VARIEDAD	S	0,03	0,03
2962747	23-097-021-09007-022	101000 OLIVAR-SIN VARIEDAD	S	0,01	0,01

**Porcentaje de superficie determinada situada en zonas RAMSAR****PUNTOS:** 0,00 0.0%

<u>REF.</u>	<u>REFERENCIA SIGPAC</u>	<u>CULTIVO DESCRIPCIÓN CULTIVO</u>	<u>S/R</u>	<u>SUP. COMPROM.</u> <u>(ha)</u>	<u>SUP. CUMPLE</u> <u>(ha)</u>
2962737	23-097-018-00066-001	101000 OLIVAR-SIN VARIEDAD	S	0,52	0,00
2962739	23-097-020-00277-008	101000 OLIVAR-SIN VARIEDAD	S	0,07	0,00
2962731	23-097-020-00277-009	101000 OLIVAR-SIN VARIEDAD	S	0,04	0,00
2962732	23-097-020-00277-010	101000 OLIVAR-SIN VARIEDAD	S	3,33	0,00
2962733	23-097-020-00277-011	101000 OLIVAR-SIN VARIEDAD	S	0,91	0,00
2962734	23-097-020-00277-014	101000 OLIVAR-SIN VARIEDAD	S	2,04	0,00
2962743	23-097-020-00277-021	101000 OLIVAR-SIN VARIEDAD	S	0,02	0,00
2962740	23-097-021-00116-001	101000 OLIVAR-SIN VARIEDAD	S	1,20	0,00
2962742	23-097-021-00179-003	101000 OLIVAR-SIN VARIEDAD	S	7,89	0,00
2962738	23-097-021-00179-011	101000 OLIVAR-SIN VARIEDAD	S	7,45	0,00
2962741	23-097-021-00224-001	101000 OLIVAR-SIN VARIEDAD	S	0,77	0,00
2962748	23-097-021-00226-010	101000 OLIVAR-SIN VARIEDAD	S	4,78	0,00
2962749	23-097-021-09007-017	101000 OLIVAR-SIN VARIEDAD	S	0,03	0,00
2962747	23-097-021-09007-022	101000 OLIVAR-SIN VARIEDAD	S	0,01	0,00

**Porcentaje de superficie determinada en zonas vulnerables a la contaminación por nitratos****PUNTOS:** 0,00 0.0%

<u>REF.</u>	<u>REFERENCIA SIGPAC</u>	<u>CULTIVO DESCRIPCIÓN CULTIVO</u>	<u>S/R</u>	<u>SUP. COMPROM.</u> <u>(ha)</u>	<u>SUP. CUMPLE</u> <u>(ha)</u>
2962737	23-097-018-00066-001	101000 OLIVAR-SIN VARIEDAD	S	0,52	0,00
2962739	23-097-020-00277-008	101000 OLIVAR-SIN VARIEDAD	S	0,07	0,00
2962731	23-097-020-00277-009	101000 OLIVAR-SIN VARIEDAD	S	0,04	0,00
2962732	23-097-020-00277-010	101000 OLIVAR-SIN VARIEDAD	S	3,33	0,00
2962733	23-097-020-00277-011	101000 OLIVAR-SIN VARIEDAD	S	0,91	0,00
2962734	23-097-020-00277-014	101000 OLIVAR-SIN VARIEDAD	S	2,04	0,00
2962743	23-097-020-00277-021	101000 OLIVAR-SIN VARIEDAD	S	0,02	0,00
2962740	23-097-021-00116-001	101000 OLIVAR-SIN VARIEDAD	S	1,20	0,00
2962742	23-097-021-00179-003	101000 OLIVAR-SIN VARIEDAD	S	7,89	0,00
2962738	23-097-021-00179-011	101000 OLIVAR-SIN VARIEDAD	S	7,45	0,00
2962741	23-097-021-00224-001	101000 OLIVAR-SIN VARIEDAD	S	0,77	0,00

<u>REF.</u>	<u>REFERENCIA SIGPAC</u>	<u>CULTIVO</u>	<u>DESCRIPCIÓN CULTIVO</u>	<u>S/R</u>	<u>SUP.</u> <u>COMPROM.</u> <u>(ha)</u>	<u>SUP.</u> <u>CUMPLE</u> <u>(ha)</u>
2962748	23-097-021-00226-010	101000	OLIVAR-SIN VARIEDAD	S	4,78	0,00
2962749	23-097-021-09007-017	101000	OLIVAR-SIN VARIEDAD	S	0,03	0,00
2962747	23-097-021-09007-022	101000	OLIVAR-SIN VARIEDAD	S	0,01	0,00

**Mayor pendiente media****PUNTOS:** 3,00 26.85%

<u>REF.</u>	<u>REFERENCIA SIGPAC</u>	<u>CULTIVO</u>	<u>DESCRIPCIÓN CULTIVO</u>	<u>S/R</u>	<u>PENDIENTE</u> <u>MEDIA (%)</u>	<u>SUP.</u> <u>COMPROM.</u> <u>(ha)</u>
2962737	23-097-018-00066-001	101000	OLIVAR-SIN VARIEDAD	S	26,13	0,52
2962739	23-097-020-00277-008	101000	OLIVAR-SIN VARIEDAD	S	30,96	0,07
2962731	23-097-020-00277-009	101000	OLIVAR-SIN VARIEDAD	S	27,10	0,04
2962732	23-097-020-00277-010	101000	OLIVAR-SIN VARIEDAD	S	29,56	3,33
2962733	23-097-020-00277-011	101000	OLIVAR-SIN VARIEDAD	S	31,35	0,91
2962734	23-097-020-00277-014	101000	OLIVAR-SIN VARIEDAD	S	29,15	2,04
2962743	23-097-020-00277-021	101000	OLIVAR-SIN VARIEDAD	S	22,94	0,02
2962740	23-097-021-00116-001	101000	OLIVAR-SIN VARIEDAD	S	28,67	1,20
2962742	23-097-021-00179-003	101000	OLIVAR-SIN VARIEDAD	S	28,50	7,89
2962738	23-097-021-00179-011	101000	OLIVAR-SIN VARIEDAD	S	25,13	7,45
2962741	23-097-021-00224-001	101000	OLIVAR-SIN VARIEDAD	S	27,56	0,77
2962748	23-097-021-00226-010	101000	OLIVAR-SIN VARIEDAD	S	22,53	4,78
2962749	23-097-021-09007-017	101000	OLIVAR-SIN VARIEDAD	S	29,18	0,03
2962747	23-097-021-09007-022	101000	OLIVAR-SIN VARIEDAD	S	22,34	0,01

**Porcentaje de superficie determinada en Red Natura 2000****PUNTOS:** 1,27 27.15%

<u>REF.</u>	<u>REFERENCIA SIGPAC</u>	<u>CULTIVO</u>	<u>DESCRIPCIÓN CULTIVO</u>	<u>S/R</u>	<u>SUP.</u> <u>COMPROM.</u> <u>(ha)</u>	<u>SUP.</u> <u>CUMPLE</u> <u>(ha)</u>
2962737	23-097-018-00066-001	101000	OLIVAR-SIN VARIEDAD	S	0,52	0,00
2962739	23-097-020-00277-008	101000	OLIVAR-SIN VARIEDAD	S	0,07	0,00
2962731	23-097-020-00277-009	101000	OLIVAR-SIN VARIEDAD	S	0,04	0,00
2962732	23-097-020-00277-010	101000	OLIVAR-SIN VARIEDAD	S	3,33	0,00
2962733	23-097-020-00277-011	101000	OLIVAR-SIN VARIEDAD	S	0,91	0,00
2962734	23-097-020-00277-014	101000	OLIVAR-SIN VARIEDAD	S	2,04	0,00
2962743	23-097-020-00277-021	101000	OLIVAR-SIN VARIEDAD	S	0,02	0,00
2962740	23-097-021-00116-001	101000	OLIVAR-SIN VARIEDAD	S	1,20	0,00
2962742	23-097-021-00179-003	101000	OLIVAR-SIN VARIEDAD	S	7,89	7,89
2962738	23-097-021-00179-011	101000	OLIVAR-SIN VARIEDAD	S	7,45	0,00
2962741	23-097-021-00224-001	101000	OLIVAR-SIN VARIEDAD	S	0,77	0,00
2962748	23-097-021-00226-010	101000	OLIVAR-SIN VARIEDAD	S	4,78	0,00
2962749	23-097-021-09007-017	101000	OLIVAR-SIN VARIEDAD	S	0,03	0,00
2962747	23-097-021-09007-022	101000	OLIVAR-SIN VARIEDAD	S	0,01	0,00



<u>APELLIDOS Y NOMBRE / RAZÓN SOCIAL</u>	<u>NIF</u>	<u>EXPEDIENTE</u>	<u>SUP. COMPROMETIDA (ha)</u>
EMILIO MORCILLO MORENO Y DOS MAS C.B	E23640626	6099447	1.67

**RESOLUCIÓN  
ADMITIDO**

**IMPORTE POR ANUALIDAD**

	<u>2015</u>	<u>2016</u>	<u>2017</u>	<u>2018</u>	<u>2019</u>
IMPORTE MÁXIMO SUBVENCIONABLE	190,61 €	190,61 €	190,61 €	190,61 €	190,61 €
IMPORTE MEDIO DE TRANSFERENCIA (€/ha)	114,14 €	114,14 €	114,14 €	114,14 €	114,14 €

**RECINTOS COMPROMETIDOS**

<u>REF.</u>	<u>REFERENCIA SIGPAC</u>	<u>CULTIVO</u>	<u>DESCRIPCIÓN CULTIVO</u>	<u>S/R</u>	<u>PEND. MEDIA (%)</u>	<u>SUP. DEC. ADMIN. (ha)</u>	<u>SUP. CERT. (ha)</u>	<u>SUP. CAMPO (ha)</u>	<u>SUP. COMPROM. (ha)</u>
2338001	23-091-011-00418-004	101000	OLIVAR-SIN VARIEDAD	S	26,62	0,02	0,12		0,02
2338002	23-091-011-00146-002	101000	OLIVAR-SIN VARIEDAD	S	26,02	0,03	0,03		0,03
2338003	23-091-011-00302-003	101000	OLIVAR-SIN VARIEDAD	S	24,58	0,06	0,06		0,06
2338004	23-091-011-00145-002	101000	OLIVAR-SIN VARIEDAD	S	22,77	0,12	0,12		0,12
2338005	23-091-011-00303-002	101000	OLIVAR-SIN VARIEDAD	S	27,35	0,14	0,14		0,14
2338009	23-091-006-00287-002	101000	OLIVAR-SIN VARIEDAD	S	21,61	0,10	0,10		0,10
2338010	23-091-004-09000-002	101000	OLIVAR-SIN VARIEDAD	S	22,88	0,13	0,13		0,13
2338011	23-091-010-00317-001	101000	OLIVAR-SIN VARIEDAD	S	27,62	0,13	0,36		0,13
2338012	23-091-004-00470-001	101000	OLIVAR-SIN VARIEDAD	S	29,36	0,06	0,07		0,06
2338014	23-091-004-00468-002	101000	OLIVAR-SIN VARIEDAD	S	31,39	0,06	0,10		0,06
2338015	23-091-003-00548-001	101000	OLIVAR-SIN VARIEDAD	S	33,47	0,03	0,03		0,03
2338016	23-091-004-00383-001	101000	OLIVAR-SIN VARIEDAD	S	46,61	0,56	0,68		0,56
2338019	23-091-007-00150-001	101000	OLIVAR-SIN VARIEDAD	S	21,43	0,23	0,26		0,23

**RESUMEN CRITERIOS DE SELECCIÓN**

**10.1.12 Agricultura de montaña con orientación ecológica en olivar**

PUNTOS: 14,00

	<u>PUNTOS</u>	
Solicitantes de la medida 11, específica para la conversión o mantenimiento en agricultura ecológica	3,00	S
Porcentaje de superficie determinada en zonas con limitaciones naturales u otras limitaciones específicas ubicadas en las zonas de montaña	4,00	100.0%
Porcentaje de superficie determinada situada en zonas RAMSAR	0,00	0.0%
Porcentaje de superficie determinada en zonas vulnerables a la contaminación por nitratos	0,00	0.0%
Mayor pendiente media	3,00	32.17%
Porcentaje de superficie determinada en Red Natura 2000	4,00	100.0%



**DETALLE CRITERIOS DE SELECCIÓN****10.1.12 Agricultura de montaña con orientación ecológica en olivar****PUNTOS:** 14,00**Solicitantes de la medida 11, específica para la conversión o mantenimiento en agricultura ecológica****PUNTOS:** 3,00 S**Porcentaje de superficie determinada en zonas con limitaciones naturales u otras limitaciones específicas ubicadas en las zonas de montaña****PUNTOS:** 4,00 100.0%

<u>REF.</u>	<u>REFERENCIA SIGPAC</u>	<u>CULTIVO DESCRIPCIÓN CULTIVO</u>	<u>S/R</u>	<u>SUP. COMPROM.</u> <u>(ha)</u>	<u>SUP. CUMPLE</u> <u>(ha)</u>
2338015	23-091-003-00548-001	101000 OLIVAR-SIN VARIEDAD	S	0,03	0,03
2338016	23-091-004-00383-001	101000 OLIVAR-SIN VARIEDAD	S	0,56	0,56
2338014	23-091-004-00468-002	101000 OLIVAR-SIN VARIEDAD	S	0,06	0,06
2338012	23-091-004-00470-001	101000 OLIVAR-SIN VARIEDAD	S	0,06	0,06
2338010	23-091-004-09000-002	101000 OLIVAR-SIN VARIEDAD	S	0,13	0,13
2338009	23-091-006-00287-002	101000 OLIVAR-SIN VARIEDAD	S	0,10	0,10
2338019	23-091-007-00150-001	101000 OLIVAR-SIN VARIEDAD	S	0,23	0,23
2338011	23-091-010-00317-001	101000 OLIVAR-SIN VARIEDAD	S	0,13	0,13
2338004	23-091-011-00145-002	101000 OLIVAR-SIN VARIEDAD	S	0,12	0,12
2338002	23-091-011-00146-002	101000 OLIVAR-SIN VARIEDAD	S	0,03	0,03
2338003	23-091-011-00302-003	101000 OLIVAR-SIN VARIEDAD	S	0,06	0,06
2338005	23-091-011-00303-002	101000 OLIVAR-SIN VARIEDAD	S	0,14	0,14
2338001	23-091-011-00418-004	101000 OLIVAR-SIN VARIEDAD	S	0,02	0,02

**Porcentaje de superficie determinada situada en zonas RAMSAR****PUNTOS:** 0,00 0.0%

<u>REF.</u>	<u>REFERENCIA SIGPAC</u>	<u>CULTIVO DESCRIPCIÓN CULTIVO</u>	<u>S/R</u>	<u>SUP. COMPROM.</u> <u>(ha)</u>	<u>SUP. CUMPLE</u> <u>(ha)</u>
2338015	23-091-003-00548-001	101000 OLIVAR-SIN VARIEDAD	S	0,03	0,00
2338016	23-091-004-00383-001	101000 OLIVAR-SIN VARIEDAD	S	0,56	0,00
2338014	23-091-004-00468-002	101000 OLIVAR-SIN VARIEDAD	S	0,06	0,00
2338012	23-091-004-00470-001	101000 OLIVAR-SIN VARIEDAD	S	0,06	0,00
2338010	23-091-004-09000-002	101000 OLIVAR-SIN VARIEDAD	S	0,13	0,00
2338009	23-091-006-00287-002	101000 OLIVAR-SIN VARIEDAD	S	0,10	0,00
2338019	23-091-007-00150-001	101000 OLIVAR-SIN VARIEDAD	S	0,23	0,00
2338011	23-091-010-00317-001	101000 OLIVAR-SIN VARIEDAD	S	0,13	0,00
2338004	23-091-011-00145-002	101000 OLIVAR-SIN VARIEDAD	S	0,12	0,00
2338002	23-091-011-00146-002	101000 OLIVAR-SIN VARIEDAD	S	0,03	0,00
2338003	23-091-011-00302-003	101000 OLIVAR-SIN VARIEDAD	S	0,06	0,00
2338005	23-091-011-00303-002	101000 OLIVAR-SIN VARIEDAD	S	0,14	0,00
2338001	23-091-011-00418-004	101000 OLIVAR-SIN VARIEDAD	S	0,02	0,00

**Porcentaje de superficie determinada en zonas vulnerables a la contaminación por nitratos****PUNTOS:** 0,00 0.0%

<u>REF.</u>	<u>REFERENCIA SIGPAC</u>	<u>CULTIVO DESCRIPCIÓN CULTIVO</u>	<u>S/R</u>	<u>SUP. COMPROM.</u> <u>(ha)</u>	<u>SUP. CUMPLE</u> <u>(ha)</u>
2338015	23-091-003-00548-001	101000 OLIVAR-SIN VARIEDAD	S	0,03	0,00
2338016	23-091-004-00383-001	101000 OLIVAR-SIN VARIEDAD	S	0,56	0,00
2338014	23-091-004-00468-002	101000 OLIVAR-SIN VARIEDAD	S	0,06	0,00
2338012	23-091-004-00470-001	101000 OLIVAR-SIN VARIEDAD	S	0,06	0,00
2338010	23-091-004-09000-002	101000 OLIVAR-SIN VARIEDAD	S	0,13	0,00
2338009	23-091-006-00287-002	101000 OLIVAR-SIN VARIEDAD	S	0,10	0,00
2338019	23-091-007-00150-001	101000 OLIVAR-SIN VARIEDAD	S	0,23	0,00
2338011	23-091-010-00317-001	101000 OLIVAR-SIN VARIEDAD	S	0,13	0,00
2338004	23-091-011-00145-002	101000 OLIVAR-SIN VARIEDAD	S	0,12	0,00
2338002	23-091-011-00146-002	101000 OLIVAR-SIN VARIEDAD	S	0,03	0,00
2338003	23-091-011-00302-003	101000 OLIVAR-SIN VARIEDAD	S	0,06	0,00
2338005	23-091-011-00303-002	101000 OLIVAR-SIN VARIEDAD	S	0,14	0,00
2338001	23-091-011-00418-004	101000 OLIVAR-SIN VARIEDAD	S	0,02	0,00

**Mayor pendiente media****PUNTOS:** 3,00 32.17%

<u>REF.</u>	<u>REFERENCIA SIGPAC</u>	<u>CULTIVO</u>	<u>DESCRIPCIÓN CULTIVO</u>	<u>S/R</u>	<u>PENDIENTE</u>	<u>SUP.</u>
					<u>MEDIA (%)</u>	<u>COMPROM.</u> <u>(ha)</u>
2338015	23-091-003-00548-001	101000	OLIVAR-SIN VARIEDAD	S	33,47	0,03
2338016	23-091-004-00383-001	101000	OLIVAR-SIN VARIEDAD	S	46,61	0,56
2338014	23-091-004-00468-002	101000	OLIVAR-SIN VARIEDAD	S	31,39	0,06
2338012	23-091-004-00470-001	101000	OLIVAR-SIN VARIEDAD	S	29,36	0,06
2338010	23-091-004-09000-002	101000	OLIVAR-SIN VARIEDAD	S	22,88	0,13
2338009	23-091-006-00287-002	101000	OLIVAR-SIN VARIEDAD	S	21,61	0,10
2338019	23-091-007-00150-001	101000	OLIVAR-SIN VARIEDAD	S	21,43	0,23
2338011	23-091-010-00317-001	101000	OLIVAR-SIN VARIEDAD	S	27,62	0,13
2338004	23-091-011-00145-002	101000	OLIVAR-SIN VARIEDAD	S	22,77	0,12
2338002	23-091-011-00146-002	101000	OLIVAR-SIN VARIEDAD	S	26,02	0,03
2338003	23-091-011-00302-003	101000	OLIVAR-SIN VARIEDAD	S	24,58	0,06
2338005	23-091-011-00303-002	101000	OLIVAR-SIN VARIEDAD	S	27,35	0,14
2338001	23-091-011-00418-004	101000	OLIVAR-SIN VARIEDAD	S	26,62	0,02

**Porcentaje de superficie determinada en Red Natura 2000****PUNTOS:** 4,00 100.0%

<u>REF.</u>	<u>REFERENCIA SIGPAC</u>	<u>CULTIVO</u>	<u>DESCRIPCIÓN CULTIVO</u>	<u>S/R</u>	<u>SUP.</u>	<u>SUP.</u>
					<u>COMPROM.</u> <u>(ha)</u>	<u>CUMPLE</u> <u>(ha)</u>
2338015	23-091-003-00548-001	101000	OLIVAR-SIN VARIEDAD	S	0,03	0,03
2338016	23-091-004-00383-001	101000	OLIVAR-SIN VARIEDAD	S	0,56	0,56
2338014	23-091-004-00468-002	101000	OLIVAR-SIN VARIEDAD	S	0,06	0,06
2338012	23-091-004-00470-001	101000	OLIVAR-SIN VARIEDAD	S	0,06	0,06
2338010	23-091-004-09000-002	101000	OLIVAR-SIN VARIEDAD	S	0,13	0,13
2338009	23-091-006-00287-002	101000	OLIVAR-SIN VARIEDAD	S	0,10	0,10
2338019	23-091-007-00150-001	101000	OLIVAR-SIN VARIEDAD	S	0,23	0,23
2338011	23-091-010-00317-001	101000	OLIVAR-SIN VARIEDAD	S	0,13	0,13
2338004	23-091-011-00145-002	101000	OLIVAR-SIN VARIEDAD	S	0,12	0,12
2338002	23-091-011-00146-002	101000	OLIVAR-SIN VARIEDAD	S	0,03	0,03
2338003	23-091-011-00302-003	101000	OLIVAR-SIN VARIEDAD	S	0,06	0,06
2338005	23-091-011-00303-002	101000	OLIVAR-SIN VARIEDAD	S	0,14	0,14
2338001	23-091-011-00418-004	101000	OLIVAR-SIN VARIEDAD	S	0,02	0,02



<u>APELLIDOS Y NOMBRE / RAZÓN SOCIAL</u>		<u>NIF</u>	<u>EXPEDIENTE</u>	<u>SUP. COMPROMETIDA</u>				
				<u>(ha)</u>				
ESTEPA ARIAS NICOLASA		25983703M	6096084	12.28				
<b>RESOLUCIÓN</b>								
<b>ADMITIDO</b>								
<b>IMPORTE POR ANUALIDAD</b>								
		<b>2015</b>	<b>2016</b>	<b>2017</b>	<b>2018</b>	<b>2019</b>		
<b>IMPORTE MÁXIMO SUBVENCIONABLE</b>		1.401,64 €	1.401,64 €	1.401,64 €	1.401,64 €	1.401,64 €		
<b>IMPORTE MEDIO DE TRANSFERENCIA (€/ha)</b>		114,14 €	114,14 €	114,14 €	114,14 €	114,14 €		
<b>RECINTOS COMPROMETIDOS</b>								
<u>REF.</u>	<u>REFERENCIA SIGPAC</u>	<u>CULTIVO</u>	<u>DESCRIPCIÓN CULTIVO</u>	<u>PEND. MEDIA</u>	<u>SUP. DEC. ADMIN.</u>	<u>SUP. CERT.</u>	<u>SUP. CAMPO</u>	<u>SUP. COMPROM.</u>
				<u>S/R</u>	<u>(%)</u>	<u>(ha)</u>	<u>(ha)</u>	<u>(ha)</u>
2989568	23-900-026-00258-005	101000	OLIVAR-SIN VARIEDAD	S	32,73	2,58	2,70	2,58
2989569	23-900-026-00553-001	101000	OLIVAR-SIN VARIEDAD	S	35,73	0,03	0,09	0,03
2989570	23-900-026-00258-006	101000	OLIVAR-SIN VARIEDAD	S	44,64	2,40	2,81	2,40
2989571	23-900-026-00258-004	101000	OLIVAR-SIN VARIEDAD	S	29,58	1,17	1,23	1,17
2989572	23-900-026-00259-001	101000	OLIVAR-SIN VARIEDAD	S	27,43	1,08	1,10	1,08
2989573	23-900-026-00440-003	101000	OLIVAR-SIN VARIEDAD	S	30,99	4,47	13,41	4,47
2989574	23-900-026-00273-001	101000	OLIVAR-SIN VARIEDAD	S	32,54	0,55	0,71	0,55

**RESUMEN CRITERIOS DE SELECCIÓN**

<b>10.1.12 Agricultura de montaña con orientación ecológica en olivar</b>		<b>PUNTOS: 10,00</b>	
		<b>PUNTOS</b>	
<b>Solicitantes de la medida 11, específica para la conversión o mantenimiento en agricultura ecológica</b>		3,00	S
<b>Porcentaje de superficie determinada en zonas con limitaciones naturales u otras limitaciones específicas ubicadas en las zonas de montaña</b>		4,00	100.0%
<b>Porcentaje de superficie determinada situada en zonas RAMSAR</b>		0,00	0.0%
<b>Porcentaje de superficie determinada en zonas vulnerables a la contaminación por nitratos</b>		0,00	0.0%
<b>Mayor pendiente media</b>		3,00	33.66%
<b>Porcentaje de superficie determinada en Red Natura 2000</b>		0,00	0.0%



**DETALLE CRITERIOS DE SELECCIÓN****10.1.12 Agricultura de montaña con orientación ecológica en olivar****PUNTOS:** 10,00**Solicitantes de la medida 11, específica para la conversión o mantenimiento en agricultura ecológica****PUNTOS:** 3,00 S**Porcentaje de superficie determinada en zonas con limitaciones naturales u otras limitaciones específicas ubicadas en las zonas de montaña****PUNTOS:** 4,00 100.0%

<u>REF.</u>	<u>REFERENCIA SIGPAC</u>	<u>CULTIVO DESCRIPCIÓN CULTIVO</u>	<u>S/R</u>	<u>SUP. COMPROM. (ha)</u>	<u>SUP. CUMPLE (ha)</u>
2989571	23-900-026-00258-004	101000 OLIVAR-SIN VARIEDAD	S	1,17	1,17
2989568	23-900-026-00258-005	101000 OLIVAR-SIN VARIEDAD	S	2,58	2,58
2989570	23-900-026-00258-006	101000 OLIVAR-SIN VARIEDAD	S	2,40	2,40
2989572	23-900-026-00259-001	101000 OLIVAR-SIN VARIEDAD	S	1,08	1,08
2989574	23-900-026-00273-001	101000 OLIVAR-SIN VARIEDAD	S	0,55	0,55
2989573	23-900-026-00440-003	101000 OLIVAR-SIN VARIEDAD	S	4,47	4,47
2989569	23-900-026-00553-001	101000 OLIVAR-SIN VARIEDAD	S	0,03	0,03

**Porcentaje de superficie determinada situada en zonas RAMSAR****PUNTOS:** 0,00 0.0%

<u>REF.</u>	<u>REFERENCIA SIGPAC</u>	<u>CULTIVO DESCRIPCIÓN CULTIVO</u>	<u>S/R</u>	<u>SUP. COMPROM. (ha)</u>	<u>SUP. CUMPLE (ha)</u>
2989571	23-900-026-00258-004	101000 OLIVAR-SIN VARIEDAD	S	1,17	0,00
2989568	23-900-026-00258-005	101000 OLIVAR-SIN VARIEDAD	S	2,58	0,00
2989570	23-900-026-00258-006	101000 OLIVAR-SIN VARIEDAD	S	2,40	0,00
2989572	23-900-026-00259-001	101000 OLIVAR-SIN VARIEDAD	S	1,08	0,00
2989574	23-900-026-00273-001	101000 OLIVAR-SIN VARIEDAD	S	0,55	0,00
2989573	23-900-026-00440-003	101000 OLIVAR-SIN VARIEDAD	S	4,47	0,00
2989569	23-900-026-00553-001	101000 OLIVAR-SIN VARIEDAD	S	0,03	0,00

**Porcentaje de superficie determinada en zonas vulnerables a la contaminación por nitratos****PUNTOS:** 0,00 0.0%

<u>REF.</u>	<u>REFERENCIA SIGPAC</u>	<u>CULTIVO DESCRIPCIÓN CULTIVO</u>	<u>S/R</u>	<u>SUP. COMPROM. (ha)</u>	<u>SUP. CUMPLE (ha)</u>
2989571	23-900-026-00258-004	101000 OLIVAR-SIN VARIEDAD	S	1,17	0,00
2989568	23-900-026-00258-005	101000 OLIVAR-SIN VARIEDAD	S	2,58	0,00
2989570	23-900-026-00258-006	101000 OLIVAR-SIN VARIEDAD	S	2,40	0,00
2989572	23-900-026-00259-001	101000 OLIVAR-SIN VARIEDAD	S	1,08	0,00
2989574	23-900-026-00273-001	101000 OLIVAR-SIN VARIEDAD	S	0,55	0,00
2989573	23-900-026-00440-003	101000 OLIVAR-SIN VARIEDAD	S	4,47	0,00
2989569	23-900-026-00553-001	101000 OLIVAR-SIN VARIEDAD	S	0,03	0,00

**Mayor pendiente media****PUNTOS:** 3,00 33.66%

<u>REF.</u>	<u>REFERENCIA SIGPAC</u>	<u>CULTIVO DESCRIPCIÓN CULTIVO</u>	<u>S/R</u>	<u>PENDIENTE MEDIA (%)</u>	<u>SUP. COMPROM. (ha)</u>
2989571	23-900-026-00258-004	101000 OLIVAR-SIN VARIEDAD	S	29,58	1,17
2989568	23-900-026-00258-005	101000 OLIVAR-SIN VARIEDAD	S	32,73	2,58
2989570	23-900-026-00258-006	101000 OLIVAR-SIN VARIEDAD	S	44,64	2,40
2989572	23-900-026-00259-001	101000 OLIVAR-SIN VARIEDAD	S	27,43	1,08
2989574	23-900-026-00273-001	101000 OLIVAR-SIN VARIEDAD	S	32,54	0,55
2989573	23-900-026-00440-003	101000 OLIVAR-SIN VARIEDAD	S	30,99	4,47
2989569	23-900-026-00553-001	101000 OLIVAR-SIN VARIEDAD	S	35,73	0,03

**Porcentaje de superficie determinada en Red Natura 2000****PUNTOS:** 0,00 0.0%

<b>REF.</b>	<b>REFERENCIA SIGPAC</b>	<b>CULTIVO</b>	<b>DESCRIPCIÓN CULTIVO</b>	<b>S/R</b>	<b>SUP. COMPROM.</b> <b>(ha)</b>	<b>SUP. CUMPLE</b> <b>(ha)</b>
2989571	23-900-026-00258-004	101000	OLIVAR-SIN VARIEDAD	S	1,17	0,00
2989568	23-900-026-00258-005	101000	OLIVAR-SIN VARIEDAD	S	2,58	0,00
2989570	23-900-026-00258-006	101000	OLIVAR-SIN VARIEDAD	S	2,40	0,00
2989572	23-900-026-00259-001	101000	OLIVAR-SIN VARIEDAD	S	1,08	0,00
2989574	23-900-026-00273-001	101000	OLIVAR-SIN VARIEDAD	S	0,55	0,00
2989573	23-900-026-00440-003	101000	OLIVAR-SIN VARIEDAD	S	4,47	0,00
2989569	23-900-026-00553-001	101000	OLIVAR-SIN VARIEDAD	S	0,03	0,00





<u>APELLIDOS Y NOMBRE / RAZÓN SOCIAL</u>		<u>NIF</u>	<u>EXPEDIENTE</u>	<u>SUP. COMPROMETIDA</u>				
				<u>(ha)</u>				
EXTREMERA DELGADO CARMEN		75010927S	6039666	7.55				
<b>RESOLUCIÓN ADMITIDO</b>								
<b>IMPORTE POR ANUALIDAD</b>								
		<b>2015</b>	<b>2016</b>	<b>2017</b>	<b>2018</b>	<b>2019</b>		
IMPORTE MÁXIMO SUBVENCIONABLE		861,76 €	861,76 €	861,76 €	861,76 €	861,76 €		
IMPORTE MEDIO DE TRANSFERENCIA (€/ha)		114,14 €	114,14 €	114,14 €	114,14 €	114,14 €		
<b>RECINTOS COMPROMETIDOS</b>								
<u>REF.</u>	<u>REFERENCIA SIGPAC</u>	<u>CULTIVO</u>	<u>DESCRIPCIÓN CULTIVO</u>	<u>PEND. MEDIA</u>	<u>SUP. DEC. ADMIN.</u>	<u>SUP. CERT.</u>	<u>SUP. CAMPO</u>	<u>SUP. COMPROM.</u>
				<u>S/R</u>	<u>(%)</u>	<u>(ha)</u>	<u>(ha)</u>	<u>(ha)</u>
2300776	23-097-006-00096-003	101000	OLIVAR-SIN VARIEDAD	S	23,22	0,36	0,77	0,36
2300778	23-097-006-00064-001	101000	OLIVAR-SIN VARIEDAD	S	34,39	2,09	2,09	2,09
2300779	23-097-006-00065-001	101000	OLIVAR-SIN VARIEDAD	S	38,53	5,10	5,12	5,10

**RESUMEN CRITERIOS DE SELECCIÓN**

<b>10.1.12 Agricultura de montaña con orientación ecológica en olivar</b>		<b>PUNTOS: 10,00</b>	
		<b>PUNTOS</b>	
Solicitantes de la medida 11, específica para la conversión o mantenimiento en agricultura ecológica		3,00	S
Porcentaje de superficie determinada en zonas con limitaciones naturales u otras limitaciones específicas ubicadas en las zonas de montaña		4,00	100.0%
Porcentaje de superficie determinada situada en zonas RAMSAR		0,00	0.0%
Porcentaje de superficie determinada en zonas vulnerables a la contaminación por nitratos		0,00	0.0%
Mayor pendiente media		3,00	36.65%
Porcentaje de superficie determinada en Red Natura 2000		0,00	0.0%



**DETALLE CRITERIOS DE SELECCIÓN****10.1.12 Agricultura de montaña con orientación ecológica en olivar****PUNTOS:** 10,00**Solicitantes de la medida 11, específica para la conversión o mantenimiento en agricultura ecológica****PUNTOS:** 3,00 S**Porcentaje de superficie determinada en zonas con limitaciones naturales u otras limitaciones específicas ubicadas en las zonas de montaña****PUNTOS:** 4,00 100.0%

<u>REF.</u>	<u>REFERENCIA SIGPAC</u>	<u>CULTIVO DESCRIPCIÓN CULTIVO</u>	<u>S/R</u>	<u>SUP. COMPROM.</u> <u>(ha)</u>	<u>SUP. CUMPLE</u> <u>(ha)</u>
2300778	23-097-006-00064-001	101000 OLIVAR-SIN VARIEDAD	S	2,09	2,09
2300779	23-097-006-00065-001	101000 OLIVAR-SIN VARIEDAD	S	5,10	5,10
2300776	23-097-006-00096-003	101000 OLIVAR-SIN VARIEDAD	S	0,36	0,36

**Porcentaje de superficie determinada situada en zonas RAMSAR****PUNTOS:** 0,00 0.0%

<u>REF.</u>	<u>REFERENCIA SIGPAC</u>	<u>CULTIVO DESCRIPCIÓN CULTIVO</u>	<u>S/R</u>	<u>SUP. COMPROM.</u> <u>(ha)</u>	<u>SUP. CUMPLE</u> <u>(ha)</u>
2300778	23-097-006-00064-001	101000 OLIVAR-SIN VARIEDAD	S	2,09	0,00
2300779	23-097-006-00065-001	101000 OLIVAR-SIN VARIEDAD	S	5,10	0,00
2300776	23-097-006-00096-003	101000 OLIVAR-SIN VARIEDAD	S	0,36	0,00

**Porcentaje de superficie determinada en zonas vulnerables a la contaminación por nitratos****PUNTOS:** 0,00 0.0%

<u>REF.</u>	<u>REFERENCIA SIGPAC</u>	<u>CULTIVO DESCRIPCIÓN CULTIVO</u>	<u>S/R</u>	<u>SUP. COMPROM.</u> <u>(ha)</u>	<u>SUP. CUMPLE</u> <u>(ha)</u>
2300778	23-097-006-00064-001	101000 OLIVAR-SIN VARIEDAD	S	2,09	0,00
2300779	23-097-006-00065-001	101000 OLIVAR-SIN VARIEDAD	S	5,10	0,00
2300776	23-097-006-00096-003	101000 OLIVAR-SIN VARIEDAD	S	0,36	0,00

**Mayor pendiente media****PUNTOS:** 3,00 36.65%

<u>REF.</u>	<u>REFERENCIA SIGPAC</u>	<u>CULTIVO DESCRIPCIÓN CULTIVO</u>	<u>S/R</u>	<u>PENDIENTE MEDIA (%)</u>	<u>SUP. COMPROM.</u> <u>(ha)</u>
2300778	23-097-006-00064-001	101000 OLIVAR-SIN VARIEDAD	S	34,39	2,09
2300779	23-097-006-00065-001	101000 OLIVAR-SIN VARIEDAD	S	38,53	5,10
2300776	23-097-006-00096-003	101000 OLIVAR-SIN VARIEDAD	S	23,22	0,36

**Porcentaje de superficie determinada en Red Natura 2000****PUNTOS:** 0,00 0.0%

<u>REF.</u>	<u>REFERENCIA SIGPAC</u>	<u>CULTIVO DESCRIPCIÓN CULTIVO</u>	<u>S/R</u>	<u>SUP. COMPROM.</u> <u>(ha)</u>	<u>SUP. CUMPLE</u> <u>(ha)</u>
2300778	23-097-006-00064-001	101000 OLIVAR-SIN VARIEDAD	S	2,09	0,00
2300779	23-097-006-00065-001	101000 OLIVAR-SIN VARIEDAD	S	5,10	0,00
2300776	23-097-006-00096-003	101000 OLIVAR-SIN VARIEDAD	S	0,36	0,00



<u>APELLIDOS Y NOMBRE / RAZÓN SOCIAL</u>	<u>NIF</u>	<u>EXPEDIENTE</u>	<u>SUP. COMPROMETIDA</u>			
			<u>(ha)</u>			
FERNANDEZ FERNANDEZ AMADOR	26449728G	6003166	0			
<b>RESOLUCIÓN</b>						
INADMITIDO						
<b>IMPORTE POR ANUALIDAD</b>						
		<u>2015</u>	<u>2016</u>	<u>2017</u>	<u>2018</u>	<u>2019</u>
IMPORTE MÁXIMO SUBVENCIONABLE		0,00 €	0,00 €	0,00 €	0,00 €	0,00 €
IMPORTE MEDIO DE TRANSFERENCIA (€/ha)		0,00 €	0,00 €	0,00 €	0,00 €	0,00 €

**INCIDENCIAS****INCIDENCIA DESCRIPCIÓN**

80404	Recinto declarado que no cumple en su totalidad con las normas de producción ecológica (anexo I, Orden 26 de mayo de 2015) Ref:2341714 Recinto:23-012-051-00076-001 Cultivo:101000 OLIVAR-SIN VARIEDAD Secano Superficie Certificada (Ha):0,08 Ref:2341715 Recinto:23-012-051-00141-001 Cultivo:101000 OLIVAR-SIN VARIEDAD Secano Superficie Certificada (Ha):0,08 Ref:2341711 Recinto:23-012-051-00149-001 Cultivo:101000 OLIVAR-SIN VARIEDAD Secano Superficie Certificada (Ha):0,04
80406	Superficie admisible para la ayuda menor que la mínima requerida (anexo 1, Orden 26 de mayo de 2015) Sup. Resuelta:0,97
80412	Superficie resuelta para el grupo de pago menor que la mínima requerida Ref:2341709 Recinto:23-012-051-00016-001 Cultivo:101000 OLIVAR-SIN VARIEDAD Secano Sup. Declarada:0,43 Sup. Resuelta:0,43 Ref:2341712 Recinto:23-012-051-00024-001 Cultivo:101000 OLIVAR-SIN VARIEDAD Secano Sup. Declarada:0,12 Sup. Resuelta:0,12 Ref:2341713 Recinto:23-012-051-00025-001 Cultivo:101000 OLIVAR-SIN VARIEDAD Secano Sup. Declarada:0,18 Sup. Resuelta:0,18 Ref:2341714 Recinto:23-012-051-00076-001 Cultivo:101000 OLIVAR-SIN VARIEDAD Secano Sup. Declarada:0,09 Sup. Resuelta:0,08 Ref:2341715 Recinto:23-012-051-00141-001 Cultivo:101000 OLIVAR-SIN VARIEDAD Secano Sup. Declarada:0,09 Sup. Resuelta:0,08 Ref:2341711 Recinto:23-012-051-00149-001 Cultivo:101000 OLIVAR-SIN VARIEDAD Secano Sup. Declarada:0,34 Sup. Resuelta:0,04 Ref:2341710 Recinto:23-012-051-00150-001 Cultivo:101000 OLIVAR-SIN VARIEDAD Secano Sup. Declarada:0,04 Sup. Resuelta:0,04

**RESUMEN CRITERIOS DE SELECCIÓN**

10.1.12 Agricultura de montaña con orientación ecológica en olivar	PUNTOS: 3,00	
Solicitantes de la medida 11, específica para la conversión o mantenimiento en agricultura ecológica	PUNTOS	3,00 S
Porcentaje de superficie determinada en zonas con limitaciones naturales u otras limitaciones específicas ubicadas en las zonas de montaña	0,00	0.0%
Porcentaje de superficie determinada situada en zonas RAMSAR	0,00	0.0%
Porcentaje de superficie determinada en zonas vulnerables a la contaminación por nitratos	0,00	0.0%
Mayor pendiente media	0,00	0.0%
Porcentaje de superficie determinada en Red Natura 2000	0,00	0.0%

**DETALLE CRITERIOS DE SELECCIÓN**

10.1.12 Agricultura de montaña con orientación ecológica en olivar	PUNTOS: 3,00	
Solicitantes de la medida 11, específica para la conversión o mantenimiento en agricultura ecológica	PUNTOS:	3,00 S
Porcentaje de superficie determinada en zonas con limitaciones naturales u otras limitaciones específicas ubicadas en las zonas de montaña	PUNTOS:	0,00 0.0%
Porcentaje de superficie determinada situada en zonas RAMSAR	PUNTOS:	0,00 0.0%
Porcentaje de superficie determinada en zonas vulnerables a la contaminación por nitratos	PUNTOS:	0,00 0.0%
Mayor pendiente media	PUNTOS:	0,00 0.0%
Porcentaje de superficie determinada en Red Natura 2000	PUNTOS:	0,00 0.0%



<u>APELLIDOS Y NOMBRE / RAZÓN SOCIAL</u>		<u>NIF</u>	<u>EXPEDIENTE</u>	<u>SUP. COMPROMETIDA</u>				
				<u>(ha)</u>				
FERNANDEZ HIDALGO JOSEFA		25878404T	6092297	5.91				
<b>RESOLUCIÓN</b>								
<b>ADMITIDO</b>								
<b>IMPORTE POR ANUALIDAD</b>								
		<b>2015</b>	<b>2016</b>	<b>2017</b>	<b>2018</b>	<b>2019</b>		
<b>IMPORTE MÁXIMO SUBVENCIONABLE</b>		674,57 €	674,57 €	674,57 €	674,57 €	674,57 €		
<b>IMPORTE MEDIO DE TRANSFERENCIA (€/ha)</b>		114,14 €	114,14 €	114,14 €	114,14 €	114,14 €		
<b>RECINTOS COMPROMETIDOS</b>								
<u>REF.</u>	<u>REFERENCIA SIGPAC</u>	<u>CULTIVO</u>	<u>DESCRIPCIÓN CULTIVO</u>	<u>PEND. MEDIA</u>	<u>SUP. DEC. ADMIN.</u>	<u>SUP. CERT.</u>	<u>SUP. CAMPO</u>	<u>SUP. COMPROM.</u>
				<u>S/R</u>	<u>(%)</u>	<u>(ha)</u>	<u>(ha)</u>	<u>(ha)</u>
2297604	23-060-072-00083-003	101000	OLIVAR-SIN VARIEDAD	S	25,23	0,63	1,26	0,63
2297605	23-060-072-00088-002	101000	OLIVAR-SIN VARIEDAD	S	20,18	5,27	5,31	5,27
2297608	23-060-073-00287-002	101000	OLIVAR-SIN VARIEDAD	S	24,69	0,01	0,02	0,01

### RESUMEN CRITERIOS DE SELECCIÓN

<b>10.1.12 Agricultura de montaña con orientación ecológica en olivar</b>		<b>PUNTOS: 8,00</b>	
		<b>PUNTOS</b>	
Solicitantes de la medida 11, específica para la conversión o mantenimiento en agricultura ecológica		3,00	S
Porcentaje de superficie determinada en zonas con limitaciones naturales u otras limitaciones específicas ubicadas en las zonas de montaña		4,00	100.0%
Porcentaje de superficie determinada situada en zonas RAMSAR		0,00	0.0%
Porcentaje de superficie determinada en zonas vulnerables a la contaminación por nitratos		0,00	0.0%
Mayor pendiente media		1,00	20.73%
Porcentaje de superficie determinada en Red Natura 2000		0,00	0.0%



**DETALLE CRITERIOS DE SELECCIÓN****10.1.12 Agricultura de montaña con orientación ecológica en olivar****PUNTOS:** 8,00**Solicitantes de la medida 11, específica para la conversión o mantenimiento en agricultura ecológica****PUNTOS:** 3,00 S**Porcentaje de superficie determinada en zonas con limitaciones naturales u otras limitaciones específicas ubicadas en las zonas de montaña****PUNTOS:** 4,00 100.0%

<u>REF.</u>	<u>REFERENCIA SIGPAC</u>	<u>CULTIVO</u>	<u>DESCRIPCIÓN CULTIVO</u>	<u>S/R</u>	<u>SUP. COMPROM.</u> <u>(ha)</u>	<u>SUP. CUMPLE</u> <u>(ha)</u>
2297604	23-060-072-00083-003	101000	OLIVAR-SIN VARIEDAD	S	0,63	0,63
2297605	23-060-072-00088-002	101000	OLIVAR-SIN VARIEDAD	S	5,27	5,27
2297608	23-060-073-00287-002	101000	OLIVAR-SIN VARIEDAD	S	0,01	0,01

**Porcentaje de superficie determinada situada en zonas RAMSAR****PUNTOS:** 0,00 0.0%

<u>REF.</u>	<u>REFERENCIA SIGPAC</u>	<u>CULTIVO</u>	<u>DESCRIPCIÓN CULTIVO</u>	<u>S/R</u>	<u>SUP. COMPROM.</u> <u>(ha)</u>	<u>SUP. CUMPLE</u> <u>(ha)</u>
2297604	23-060-072-00083-003	101000	OLIVAR-SIN VARIEDAD	S	0,63	0,00
2297605	23-060-072-00088-002	101000	OLIVAR-SIN VARIEDAD	S	5,27	0,00
2297608	23-060-073-00287-002	101000	OLIVAR-SIN VARIEDAD	S	0,01	0,00

**Porcentaje de superficie determinada en zonas vulnerables a la contaminación por nitratos****PUNTOS:** 0,00 0.0%

<u>REF.</u>	<u>REFERENCIA SIGPAC</u>	<u>CULTIVO</u>	<u>DESCRIPCIÓN CULTIVO</u>	<u>S/R</u>	<u>SUP. COMPROM.</u> <u>(ha)</u>	<u>SUP. CUMPLE</u> <u>(ha)</u>
2297604	23-060-072-00083-003	101000	OLIVAR-SIN VARIEDAD	S	0,63	0,00
2297605	23-060-072-00088-002	101000	OLIVAR-SIN VARIEDAD	S	5,27	0,00
2297608	23-060-073-00287-002	101000	OLIVAR-SIN VARIEDAD	S	0,01	0,00

**Mayor pendiente media****PUNTOS:** 1,00 20.73%

<u>REF.</u>	<u>REFERENCIA SIGPAC</u>	<u>CULTIVO</u>	<u>DESCRIPCIÓN CULTIVO</u>	<u>S/R</u>	<u>PENDIENTE MEDIA (%)</u>	<u>SUP. COMPROM.</u> <u>(ha)</u>
2297604	23-060-072-00083-003	101000	OLIVAR-SIN VARIEDAD	S	25,23	0,63
2297605	23-060-072-00088-002	101000	OLIVAR-SIN VARIEDAD	S	20,18	5,27
2297608	23-060-073-00287-002	101000	OLIVAR-SIN VARIEDAD	S	24,69	0,01

**Porcentaje de superficie determinada en Red Natura 2000****PUNTOS:** 0,00 0.0%

<u>REF.</u>	<u>REFERENCIA SIGPAC</u>	<u>CULTIVO</u>	<u>DESCRIPCIÓN CULTIVO</u>	<u>S/R</u>	<u>SUP. COMPROM.</u> <u>(ha)</u>	<u>SUP. CUMPLE</u> <u>(ha)</u>
2297604	23-060-072-00083-003	101000	OLIVAR-SIN VARIEDAD	S	0,63	0,00
2297605	23-060-072-00088-002	101000	OLIVAR-SIN VARIEDAD	S	5,27	0,00
2297608	23-060-073-00287-002	101000	OLIVAR-SIN VARIEDAD	S	0,01	0,00



<u>APELLIDOS Y NOMBRE / RAZÓN SOCIAL</u>		<u>NIF</u>	<u>EXPEDIENTE</u>	<u>SUP. COMPROMETIDA</u>				
				<u>(ha)</u>				
FERNANDEZ HIDALGO MANUEL		24267522S	6089404	17.83				
<b>RESOLUCIÓN</b>								
<b>ADMITIDO</b>								
<b>IMPORTE POR ANUALIDAD</b>								
		<u>2015</u>	<u>2016</u>	<u>2017</u>	<u>2018</u>	<u>2019</u>		
<b>IMPORTE MÁXIMO SUBVENCIONABLE</b>		2.035,12 €	2.035,12 €	2.035,12 €	2.035,12 €	2.035,12 €		
<b>IMPORTE MEDIO DE TRANSFERENCIA (€/ha)</b>		114,14 €	114,14 €	114,14 €	114,14 €	114,14 €		
<b>RECINTOS COMPROMETIDOS</b>								
<u>REF.</u>	<u>REFERENCIA SIGPAC</u>	<u>CULTIVO</u>	<u>DESCRIPCIÓN CULTIVO</u>	<u>PEND. MEDIA</u>	<u>SUP. DEC. ADMIN.</u>	<u>SUP. CERT.</u>	<u>SUP. CAMPO</u>	<u>SUP. COMPROM.</u>
				<u>S/R</u>	<u>(%)</u>	<u>(ha)</u>	<u>(ha)</u>	<u>(ha)</u>
2285973	23-072-013-00559-003	101000	OLIVAR-SIN VARIEDAD	S	22,26	1,16	1,16	1,16
2285974	23-072-013-00559-004	101000	OLIVAR-SIN VARIEDAD	S	25,48	8,96	9,03	8,96
2285975	23-072-016-00110-002	101000	OLIVAR-SIN VARIEDAD	S	33,56	4,22	4,37	4,22
2285976	23-072-016-00110-005	101000	OLIVAR-SIN VARIEDAD	S	28,76	1,52	1,54	1,52
2285977	23-072-016-00110-028	101000	OLIVAR-SIN VARIEDAD	S	24,59	1,60	1,60	1,60
2285978	23-072-016-00110-006	101000	OLIVAR-SIN VARIEDAD	S	37,70	0,05	0,06	0,05
2285979	23-072-016-00110-029	101000	OLIVAR-SIN VARIEDAD	S	24,65	0,32	0,32	0,32

**RESUMEN CRITERIOS DE SELECCIÓN****10.1.12 Agricultura de montaña con orientación ecológica en olivar****PUNTOS:** 10,00

	<u>PUNTOS</u>	
<b>Solicitantes de la medida 11, específica para la conversión o mantenimiento en agricultura ecológica</b>	3,00	S
<b>Porcentaje de superficie determinada en zonas con limitaciones naturales u otras limitaciones específicas ubicadas en las zonas de montaña</b>	4,00	100.0%
<b>Porcentaje de superficie determinada situada en zonas RAMSAR</b>	0,00	0.0%
<b>Porcentaje de superficie determinada en zonas vulnerables a la contaminación por nitratos</b>	0,00	0.0%
<b>Mayor pendiente media</b>	3,00	27.4%
<b>Porcentaje de superficie determinada en Red Natura 2000</b>	0,00	0.0%



**DETALLE CRITERIOS DE SELECCIÓN****10.1.12 Agricultura de montaña con orientación ecológica en olivar****PUNTOS:** 10,00**Solicitantes de la medida 11, específica para la conversión o mantenimiento en agricultura ecológica****PUNTOS:** 3,00 S**Porcentaje de superficie determinada en zonas con limitaciones naturales u otras limitaciones específicas ubicadas en las zonas de montaña****PUNTOS:** 4,00 100.0%

<u>REF.</u>	<u>REFERENCIA SIGPAC</u>	<u>CULTIVO DESCRIPCIÓN CULTIVO</u>	<u>S/R</u>	<u>SUP. COMPROM.</u> <u>(ha)</u>	<u>SUP. CUMPLE</u> <u>(ha)</u>
2285973	23-072-013-00559-003	101000 OLIVAR-SIN VARIEDAD	S	1,16	1,16
2285974	23-072-013-00559-004	101000 OLIVAR-SIN VARIEDAD	S	8,96	8,96
2285975	23-072-016-00110-002	101000 OLIVAR-SIN VARIEDAD	S	4,22	4,22
2285976	23-072-016-00110-005	101000 OLIVAR-SIN VARIEDAD	S	1,52	1,52
2285978	23-072-016-00110-006	101000 OLIVAR-SIN VARIEDAD	S	0,05	0,05
2285977	23-072-016-00110-028	101000 OLIVAR-SIN VARIEDAD	S	1,60	1,60
2285979	23-072-016-00110-029	101000 OLIVAR-SIN VARIEDAD	S	0,32	0,32

**Porcentaje de superficie determinada situada en zonas RAMSAR****PUNTOS:** 0,00 0.0%

<u>REF.</u>	<u>REFERENCIA SIGPAC</u>	<u>CULTIVO DESCRIPCIÓN CULTIVO</u>	<u>S/R</u>	<u>SUP. COMPROM.</u> <u>(ha)</u>	<u>SUP. CUMPLE</u> <u>(ha)</u>
2285973	23-072-013-00559-003	101000 OLIVAR-SIN VARIEDAD	S	1,16	0,00
2285974	23-072-013-00559-004	101000 OLIVAR-SIN VARIEDAD	S	8,96	0,00
2285975	23-072-016-00110-002	101000 OLIVAR-SIN VARIEDAD	S	4,22	0,00
2285976	23-072-016-00110-005	101000 OLIVAR-SIN VARIEDAD	S	1,52	0,00
2285978	23-072-016-00110-006	101000 OLIVAR-SIN VARIEDAD	S	0,05	0,00
2285977	23-072-016-00110-028	101000 OLIVAR-SIN VARIEDAD	S	1,60	0,00
2285979	23-072-016-00110-029	101000 OLIVAR-SIN VARIEDAD	S	0,32	0,00

**Porcentaje de superficie determinada en zonas vulnerables a la contaminación por nitratos****PUNTOS:** 0,00 0.0%

<u>REF.</u>	<u>REFERENCIA SIGPAC</u>	<u>CULTIVO DESCRIPCIÓN CULTIVO</u>	<u>S/R</u>	<u>SUP. COMPROM.</u> <u>(ha)</u>	<u>SUP. CUMPLE</u> <u>(ha)</u>
2285973	23-072-013-00559-003	101000 OLIVAR-SIN VARIEDAD	S	1,16	0,00
2285974	23-072-013-00559-004	101000 OLIVAR-SIN VARIEDAD	S	8,96	0,00
2285975	23-072-016-00110-002	101000 OLIVAR-SIN VARIEDAD	S	4,22	0,00
2285976	23-072-016-00110-005	101000 OLIVAR-SIN VARIEDAD	S	1,52	0,00
2285978	23-072-016-00110-006	101000 OLIVAR-SIN VARIEDAD	S	0,05	0,00
2285977	23-072-016-00110-028	101000 OLIVAR-SIN VARIEDAD	S	1,60	0,00
2285979	23-072-016-00110-029	101000 OLIVAR-SIN VARIEDAD	S	0,32	0,00

**Mayor pendiente media****PUNTOS:** 3,00 27.4%

<u>REF.</u>	<u>REFERENCIA SIGPAC</u>	<u>CULTIVO DESCRIPCIÓN CULTIVO</u>	<u>S/R</u>	<u>PENDIENTE MEDIA (%)</u>	<u>SUP. COMPROM.</u> <u>(ha)</u>
2285973	23-072-013-00559-003	101000 OLIVAR-SIN VARIEDAD	S	22,26	1,16
2285974	23-072-013-00559-004	101000 OLIVAR-SIN VARIEDAD	S	25,48	8,96
2285975	23-072-016-00110-002	101000 OLIVAR-SIN VARIEDAD	S	33,56	4,22
2285976	23-072-016-00110-005	101000 OLIVAR-SIN VARIEDAD	S	28,76	1,52
2285978	23-072-016-00110-006	101000 OLIVAR-SIN VARIEDAD	S	37,70	0,05
2285977	23-072-016-00110-028	101000 OLIVAR-SIN VARIEDAD	S	24,59	1,60
2285979	23-072-016-00110-029	101000 OLIVAR-SIN VARIEDAD	S	24,65	0,32

**Porcentaje de superficie determinada en Red Natura 2000****PUNTOS:** 0,00 0.0%

<b>REF.</b>	<b>REFERENCIA SIGPAC</b>	<b>CULTIVO</b>	<b>DESCRIPCIÓN CULTIVO</b>	<b>S/R</b>	<b>SUP. COMPROM.</b> <b>(ha)</b>	<b>SUP. CUMPLE</b> <b>(ha)</b>
2285973	23-072-013-00559-003	101000	OLIVAR-SIN VARIEDAD	S	1,16	0,00
2285974	23-072-013-00559-004	101000	OLIVAR-SIN VARIEDAD	S	8,96	0,00
2285975	23-072-016-00110-002	101000	OLIVAR-SIN VARIEDAD	S	4,22	0,00
2285976	23-072-016-00110-005	101000	OLIVAR-SIN VARIEDAD	S	1,52	0,00
2285978	23-072-016-00110-006	101000	OLIVAR-SIN VARIEDAD	S	0,05	0,00
2285977	23-072-016-00110-028	101000	OLIVAR-SIN VARIEDAD	S	1,60	0,00
2285979	23-072-016-00110-029	101000	OLIVAR-SIN VARIEDAD	S	0,32	0,00





<u>APELLIDOS Y NOMBRE / RAZÓN SOCIAL</u>		<u>NIF</u>	<u>EXPEDIENTE</u>	<u>SUP. COMPROMETIDA</u>				
				<u>(ha)</u>				
FERNANDEZ PADILLA MIGUEL ANGEL		26047058H	6092306	3.15				
<b>RESOLUCIÓN</b>								
<b>ADMITIDO</b>								
<b>IMPORTE POR ANUALIDAD</b>								
		<b>2015</b>	<b>2016</b>	<b>2017</b>	<b>2018</b>	<b>2019</b>		
<b>IMPORTE MÁXIMO SUBVENCIONABLE</b>		359,54 €	359,54 €	359,54 €	359,54 €	359,54 €		
<b>IMPORTE MEDIO DE TRANSFERENCIA (€/ha)</b>		114,14 €	114,14 €	114,14 €	114,14 €	114,14 €		
<b>RECINTOS COMPROMETIDOS</b>								
<u>REF.</u>	<u>REFERENCIA SIGPAC</u>	<u>CULTIVO</u>	<u>DESCRIPCIÓN CULTIVO</u>	<u>PEND. MEDIA</u>	<u>SUP. DEC. ADMIN.</u>	<u>SUP. CERT.</u>	<u>SUP. CAMPO</u>	<u>SUP. COMPROM.</u>
				<u>S/R</u>	<u>(%)</u>	<u>(ha)</u>	<u>(ha)</u>	<u>(ha)</u>
2297610	23-060-075-00017-001	101000	OLIVAR-SIN VARIEDAD	S	31,32	1,36	1,42	1,36
2297611	23-060-088-00043-001	101000	OLIVAR-SIN VARIEDAD	S	28,15	1,79	1,83	1,79

**RESUMEN CRITERIOS DE SELECCIÓN**

<b>10.1.12 Agricultura de montaña con orientación ecológica en olivar</b>		<b>PUNTOS: 10,00</b>	
		<b>PUNTOS</b>	
Solicitantes de la medida 11, específica para la conversión o mantenimiento en agricultura ecológica		3,00	S
Porcentaje de superficie determinada en zonas con limitaciones naturales u otras limitaciones específicas ubicadas en las zonas de montaña		4,00	100.0%
Porcentaje de superficie determinada situada en zonas RAMSAR		0,00	0.0%
Porcentaje de superficie determinada en zonas vulnerables a la contaminación por nitratos		0,00	0.0%
Mayor pendiente media		3,00	29.52%
Porcentaje de superficie determinada en Red Natura 2000		0,00	0.0%



**DETALLE CRITERIOS DE SELECCIÓN****10.1.12 Agricultura de montaña con orientación ecológica en olivar****PUNTOS: 10,00****Solicitantes de la medida 11, específica para la conversión o mantenimiento en agricultura ecológica****PUNTOS: 3,00 S****Porcentaje de superficie determinada en zonas con limitaciones naturales u otras limitaciones específicas ubicadas en las zonas de montaña****PUNTOS: 4,00 100.0%**

<u>REF.</u>	<u>REFERENCIA SIGPAC</u>	<u>CULTIVO</u>	<u>DESCRIPCIÓN CULTIVO</u>	<u>S/R</u>	<u>SUP. COMPROM.</u> <u>(ha)</u>	<u>SUP. CUMPLE</u> <u>(ha)</u>
2297610	23-060-075-00017-001	101000	OLIVAR-SIN VARIEDAD	S	1,36	1,36
2297611	23-060-088-00043-001	101000	OLIVAR-SIN VARIEDAD	S	1,79	1,79

**Porcentaje de superficie determinada situada en zonas RAMSAR****PUNTOS: 0,00 0.0%**

<u>REF.</u>	<u>REFERENCIA SIGPAC</u>	<u>CULTIVO</u>	<u>DESCRIPCIÓN CULTIVO</u>	<u>S/R</u>	<u>SUP. COMPROM.</u> <u>(ha)</u>	<u>SUP. CUMPLE</u> <u>(ha)</u>
2297610	23-060-075-00017-001	101000	OLIVAR-SIN VARIEDAD	S	1,36	0,00
2297611	23-060-088-00043-001	101000	OLIVAR-SIN VARIEDAD	S	1,79	0,00

**Porcentaje de superficie determinada en zonas vulnerables a la contaminación por nitratos****PUNTOS: 0,00 0.0%**

<u>REF.</u>	<u>REFERENCIA SIGPAC</u>	<u>CULTIVO</u>	<u>DESCRIPCIÓN CULTIVO</u>	<u>S/R</u>	<u>SUP. COMPROM.</u> <u>(ha)</u>	<u>SUP. CUMPLE</u> <u>(ha)</u>
2297610	23-060-075-00017-001	101000	OLIVAR-SIN VARIEDAD	S	1,36	0,00
2297611	23-060-088-00043-001	101000	OLIVAR-SIN VARIEDAD	S	1,79	0,00

**Mayor pendiente media****PUNTOS: 3,00 29.52%**

<u>REF.</u>	<u>REFERENCIA SIGPAC</u>	<u>CULTIVO</u>	<u>DESCRIPCIÓN CULTIVO</u>	<u>S/R</u>	<u>PENDIENTE MEDIA (%)</u>	<u>SUP. COMPROM.</u> <u>(ha)</u>
2297610	23-060-075-00017-001	101000	OLIVAR-SIN VARIEDAD	S	31,32	1,36
2297611	23-060-088-00043-001	101000	OLIVAR-SIN VARIEDAD	S	28,15	1,79

**Porcentaje de superficie determinada en Red Natura 2000****PUNTOS: 0,00 0.0%**

<u>REF.</u>	<u>REFERENCIA SIGPAC</u>	<u>CULTIVO</u>	<u>DESCRIPCIÓN CULTIVO</u>	<u>S/R</u>	<u>SUP. COMPROM.</u> <u>(ha)</u>	<u>SUP. CUMPLE</u> <u>(ha)</u>
2297610	23-060-075-00017-001	101000	OLIVAR-SIN VARIEDAD	S	1,36	0,00
2297611	23-060-088-00043-001	101000	OLIVAR-SIN VARIEDAD	S	1,79	0,00



<u>APELLIDOS Y NOMBRE / RAZÓN SOCIAL</u>	<u>NIF</u>	<u>EXPEDIENTE</u>	<u>SUP. COMPROMETIDA (ha)</u>
FERNANDEZ RODRIGUEZ MANUELA	26467247C	6089727	1.02

**RESOLUCIÓN  
ADMITIDO**

**IMPORTE POR ANUALIDAD**

	<u>2015</u>	<u>2016</u>	<u>2017</u>	<u>2018</u>	<u>2019</u>
IMPORTE MÁXIMO SUBVENCIONABLE	116,42 €	116,42 €	116,42 €	116,42 €	116,42 €
IMPORTE MEDIO DE TRANSFERENCIA (€/ha)	114,14 €	114,14 €	114,14 €	114,14 €	114,14 €

**RECINTOS COMPROMETIDOS**

<u>REF.</u>	<u>REFERENCIA SIGPAC</u>	<u>CULTIVO</u>	<u>DESCRIPCIÓN CULTIVO</u>	<u>S/R</u>	<u>PEND. MEDIA (%)</u>	<u>SUP. DEC. ADMIN. (ha)</u>	<u>SUP. CERT. (ha)</u>	<u>SUP. CAMPO (ha)</u>	<u>SUP. COMPROM. (ha)</u>
2287350	23-043-004-00061-004	101000	OLIVAR-SIN VARIEDAD	S	29,11	0,35	0,36		0,35
2287351	23-043-004-00335-003	101000	OLIVAR-SIN VARIEDAD	S	41,16	0,09	0,09		0,09
2287352	23-043-004-00334-001	101000	OLIVAR-SIN VARIEDAD	S	32,22	0,22	0,22		0,22
2287353	23-043-005-00103-001	101000	OLIVAR-SIN VARIEDAD	S	44,95	0,36	0,39		0,36

**RESUMEN CRITERIOS DE SELECCIÓN**

**10.1.12 Agricultura de montaña con orientación ecológica en olivar** PUNTOS: 14,00

	<u>PUNTOS</u>	
Solicitantes de la medida 11, específica para la conversión o mantenimiento en agricultura ecológica	3,00	S
Porcentaje de superficie determinada en zonas con limitaciones naturales u otras limitaciones específicas ubicadas en las zonas de montaña	4,00	100.0%
Porcentaje de superficie determinada situada en zonas RAMSAR	0,00	0.0%
Porcentaje de superficie determinada en zonas vulnerables a la contaminación por nitratos	0,00	0.0%
Mayor pendiente media	3,00	36.43%
Porcentaje de superficie determinada en Red Natura 2000	4,00	100.0%



**DETALLE CRITERIOS DE SELECCIÓN****10.1.12 Agricultura de montaña con orientación ecológica en olivar****PUNTOS:** 14,00**Solicitantes de la medida 11, específica para la conversión o mantenimiento en agricultura ecológica****PUNTOS:** 3,00 S**Porcentaje de superficie determinada en zonas con limitaciones naturales u otras limitaciones específicas ubicadas en las zonas de montaña****PUNTOS:** 4,00 100.0%

<u>REF.</u>	<u>REFERENCIA SIGPAC</u>	<u>CULTIVO</u>	<u>DESCRIPCIÓN CULTIVO</u>	<u>S/R</u>	<u>SUP. COMPROM.</u> <u>(ha)</u>	<u>SUP. CUMPLE</u> <u>(ha)</u>
2287350	23-043-004-00061-004	101000	OLIVAR-SIN VARIEDAD	S	0,35	0,35
2287352	23-043-004-00334-001	101000	OLIVAR-SIN VARIEDAD	S	0,22	0,22
2287351	23-043-004-00335-003	101000	OLIVAR-SIN VARIEDAD	S	0,09	0,09
2287353	23-043-005-00103-001	101000	OLIVAR-SIN VARIEDAD	S	0,36	0,36

**Porcentaje de superficie determinada situada en zonas RAMSAR****PUNTOS:** 0,00 0.0%

<u>REF.</u>	<u>REFERENCIA SIGPAC</u>	<u>CULTIVO</u>	<u>DESCRIPCIÓN CULTIVO</u>	<u>S/R</u>	<u>SUP. COMPROM.</u> <u>(ha)</u>	<u>SUP. CUMPLE</u> <u>(ha)</u>
2287350	23-043-004-00061-004	101000	OLIVAR-SIN VARIEDAD	S	0,35	0,00
2287352	23-043-004-00334-001	101000	OLIVAR-SIN VARIEDAD	S	0,22	0,00
2287351	23-043-004-00335-003	101000	OLIVAR-SIN VARIEDAD	S	0,09	0,00
2287353	23-043-005-00103-001	101000	OLIVAR-SIN VARIEDAD	S	0,36	0,00

**Porcentaje de superficie determinada en zonas vulnerables a la contaminación por nitratos****PUNTOS:** 0,00 0.0%


<u>REF.</u>	<u>REFERENCIA SIGPAC</u>	<u>CULTIVO</u>	<u>DESCRIPCIÓN CULTIVO</u>	<u>S/R</u>	<u>SUP. COMPROM.</u> <u>(ha)</u>	<u>SUP. CUMPLE</u> <u>(ha)</u>
2287350	23-043-004-00061-004	101000	OLIVAR-SIN VARIEDAD	S	0,35	0,00
2287352	23-043-004-00334-001	101000	OLIVAR-SIN VARIEDAD	S	0,22	0,00
2287351	23-043-004-00335-003	101000	OLIVAR-SIN VARIEDAD	S	0,09	0,00
2287353	23-043-005-00103-001	101000	OLIVAR-SIN VARIEDAD	S	0,36	0,00

**Mayor pendiente media****PUNTOS:** 3,00 36.43%

<u>REF.</u>	<u>REFERENCIA SIGPAC</u>	<u>CULTIVO</u>	<u>DESCRIPCIÓN CULTIVO</u>	<u>S/R</u>	<u>PENDIENTE MEDIA (%)</u>	<u>SUP. COMPROM.</u> <u>(ha)</u>
2287350	23-043-004-00061-004	101000	OLIVAR-SIN VARIEDAD	S	29,11	0,35
2287352	23-043-004-00334-001	101000	OLIVAR-SIN VARIEDAD	S	32,22	0,22
2287351	23-043-004-00335-003	101000	OLIVAR-SIN VARIEDAD	S	41,16	0,09
2287353	23-043-005-00103-001	101000	OLIVAR-SIN VARIEDAD	S	44,95	0,36

**Porcentaje de superficie determinada en Red Natura 2000****PUNTOS:** 4,00 100.0%

<u>REF.</u>	<u>REFERENCIA SIGPAC</u>	<u>CULTIVO</u>	<u>DESCRIPCIÓN CULTIVO</u>	<u>S/R</u>	<u>SUP. COMPROM.</u> <u>(ha)</u>	<u>SUP. CUMPLE</u> <u>(ha)</u>
2287350	23-043-004-00061-004	101000	OLIVAR-SIN VARIEDAD	S	0,35	0,35
2287352	23-043-004-00334-001	101000	OLIVAR-SIN VARIEDAD	S	0,22	0,22
2287351	23-043-004-00335-003	101000	OLIVAR-SIN VARIEDAD	S	0,09	0,09
2287353	23-043-005-00103-001	101000	OLIVAR-SIN VARIEDAD	S	0,36	0,36



<u>APELLIDOS Y NOMBRE / RAZÓN SOCIAL</u>	<u>NIF</u>	<u>EXPEDIENTE</u>	<u>SUP. COMPROMETIDA</u>			
FERNANDEZ TERUEL TERESA	75100373Z	6089285	<u>(ha)</u>			
<b>RESOLUCIÓN</b>						
<b>ADMITIDO</b>						
<b>IMPORTES POR ANUALIDAD</b>						
		<b>2015</b>	<b>2016</b>	<b>2017</b>	<b>2018</b>	<b>2019</b>
<b>IMPORTE MÁXIMO SUBVENCIONABLE</b>		938,23 €	938,23 €	938,23 €	938,23 €	938,23 €
<b>IMPORTE MEDIO DE TRANSFERENCIA (€/ha)</b>		114,14 €	114,14 €	114,14 €	114,14 €	114,14 €

**RECINTOS COMPROMETIDOS**

<u>REF.</u>	<u>REFERENCIA SIGPAC</u>	<u>CULTIVO</u>	<u>DESCRIPCIÓN CULTIVO</u>	<u>S/R</u>	<u>PEND. MEDIA (%)</u>	<u>SUP. DEC. ADMIN. (ha)</u>	<u>SUP. CERT. (ha)</u>	<u>SUP. CAMPO (ha)</u>	<u>SUP. COMPROM. (ha)</u>
2285636	23-012-050-00258-001	101000	OLIVAR-SIN VARIEDAD	S	50,45	0,42	2,49		0,42
2285637	23-012-050-00297-002	101000	OLIVAR-SIN VARIEDAD	S	42,70	0,06	0,38		0,06
2285638	23-012-050-09003-016	101000	OLIVAR-SIN VARIEDAD	S	45,17	0,04	0,04		0,04
2285639	23-012-051-00215-001	101000	OLIVAR-SIN VARIEDAD	S	24,93	0,22	0,22		0,22
2285640	23-012-051-00128-001	101000	OLIVAR-SIN VARIEDAD	S	24,27	0,50	0,72		0,50
2285641	23-012-050-00187-001	101000	OLIVAR-SIN VARIEDAD	S	42,24	0,32	0,32		0,32
2285643	23-012-050-09003-016	101000	OLIVAR-SIN VARIEDAD	S	45,17	0,03	0,02		0,02
2285644	23-012-050-00008-001	101000	OLIVAR-SIN VARIEDAD	S	49,44	0,23	0,27		0,23
2285645	23-012-050-00492-001	101000	OLIVAR-SIN VARIEDAD	S	43,21	0,24	0,30		0,24
2285647	23-012-014-00055-001	101000	OLIVAR-SIN VARIEDAD	S	29,68	0,23	0,23		0,23
2285648	23-012-050-00297-001	101000	OLIVAR-SIN VARIEDAD	S	45,48	2,05	2,05		2,02
2285649	23-012-050-00006-001	101000	OLIVAR-SIN VARIEDAD	S	47,16	0,49	0,49		0,49
2285651	23-012-051-00231-001	101000	OLIVAR-SIN VARIEDAD	S	32,82	0,20	0,20		0,20
2285652	23-012-051-00022-001	101000	OLIVAR-SIN VARIEDAD	S	27,91	0,26	0,26		0,26
2285653	23-012-051-00028-002	101000	OLIVAR-SIN VARIEDAD	S	31,94	0,38	0,31		0,31
2285654	23-012-050-00505-001	101000	OLIVAR-SIN VARIEDAD	S	53,20	0,39	0,42		0,39
2285655	23-012-050-00211-001	101000	OLIVAR-SIN VARIEDAD	S	53,56	0,16	0,16		0,16
2285656	23-012-050-00210-001	101000	OLIVAR-SIN VARIEDAD	S	52,00	0,18	0,18		0,18
2285657	23-012-051-00094-001	101000	OLIVAR-SIN VARIEDAD	S	26,51	0,13	0,13		0,13
2285658	23-012-050-00028-001	101000	OLIVAR-SIN VARIEDAD	S	48,64	0,12	0,12		0,12
2285659	23-012-050-00029-001	101000	OLIVAR-SIN VARIEDAD	S	50,85	0,13	0,13		0,13
2285660	23-012-050-09003-016	101000	OLIVAR-SIN VARIEDAD	S	45,17	0,02	0,01		0,01
2285661	23-012-050-00095-002	101000	OLIVAR-SIN VARIEDAD	S	36,80	0,57	0,61		0,57
2285663	23-012-050-00206-001	101000	OLIVAR-SIN VARIEDAD	S	50,90	0,42	0,42		0,42
2285666	23-012-050-00178-001	101000	OLIVAR-SIN VARIEDAD	S	55,58	0,09	0,09		0,09
2285667	23-012-050-00019-001	101000	OLIVAR-SIN VARIEDAD	S	55,97	0,30	0,30		0,30
2285668	23-012-050-09003-016	101000	OLIVAR-SIN VARIEDAD	S	45,17	0,02	0,01		0,01
2285669	23-012-050-00018-001	101000	OLIVAR-SIN VARIEDAD	S	45,19	0,15	0,15		0,15

**INCIDENCIAS****INCIDENCIA DESCRIPCIÓN**

- 218 La superficie total declarada sobre un mismo recinto en el conjunto de los expedientes, no puede superar la superficie total que el SIGPAC establece para ese recinto.  
Ref:2285648 Recinto:23-012-050-00297-001 Cultivo:101000 OLIVAR-SIN VARIEDAD Secano Suma de superficies declaradas para este recinto por todos los solicitantes (Áreas):208 Superficie SIGPAC medida para este recinto (Áreas):205 Exceso de superficie declarada (Hectáreas):0,03
- 80403 Explotación no inscrita en SIPEA (anexo I, Orden 26 mayo 2015)  
Ref:2285646 Recinto:23-012-014-00056-006 Cultivo:101000 OLIVAR-SIN VARIEDAD Secano  
Ref:2285642 Recinto:23-012-050-00011-001 Cultivo:101000 OLIVAR-SIN VARIEDAD Secano
- 80404 Recinto declarado que no cumple en su totalidad con las normas de producción ecológica (anexo I, Orden 26 de mayo de 2015)  
Ref:2285660 Recinto:23-012-050-09003-016 Cultivo:101000 OLIVAR-SIN VARIEDAD Secano Superficie Certificada (Ha):0,01  
Ref:2285668 Recinto:23-012-050-09003-016 Cultivo:101000 OLIVAR-SIN VARIEDAD Secano Superficie Certificada (Ha):0,01  
Ref:2285643 Recinto:23-012-050-09003-016 Cultivo:101000 OLIVAR-SIN VARIEDAD Secano Superficie Certificada (Ha):0,02  
Ref:2285653 Recinto:23-012-051-00028-002 Cultivo:101000 OLIVAR-SIN VARIEDAD Secano Superficie Certificada (Ha):0,31



**RESUMEN CRITERIOS DE SELECCIÓN****10.1.12 Agricultura de montaña con orientación ecológica en olivar****PUNTOS:** 11,22

	<b>PUNTOS</b>	
Solicitantes de la medida 11, específica para la conversión o mantenimiento en agricultura ecológica	3,00	S
Porcentaje de superficie determinada en zonas con limitaciones naturales u otras limitaciones específicas ubicadas en las zonas de montaña	4,00	100.0%
Porcentaje de superficie determinada situada en zonas RAMSAR	0,00	0.0%
Porcentaje de superficie determinada en zonas vulnerables a la contaminación por nitratos	0,00	0.0%
Mayor pendiente media	3,00	42.73%
Porcentaje de superficie determinada en Red Natura 2000	1,22	22.38%

**DETALLE CRITERIOS DE SELECCIÓN****10.1.12 Agricultura de montaña con orientación ecológica en olivar****PUNTOS:** 11,22

Solicitantes de la medida 11, específica para la conversión o mantenimiento en agricultura ecológica	<b>PUNTOS:</b> 3,00	S
Porcentaje de superficie determinada en zonas con limitaciones naturales u otras limitaciones específicas ubicadas en las zonas de montaña	<b>PUNTOS:</b> 4,00	100.0%

<u>REF.</u>	<u>REFERENCIA SIGPAC</u>	<u>CULTIVO</u>	<u>DESCRIPCIÓN CULTIVO</u>	<u>S/R</u>	<u>SUP. COMPROM.</u> <u>(ha)</u>	<u>SUP. CUMPLE</u> <u>(ha)</u>
2285647	23-012-014-00055-001	101000	OLIVAR-SIN VARIEDAD	S	0,23	0,23
2285649	23-012-050-00006-001	101000	OLIVAR-SIN VARIEDAD	S	0,49	0,49
2285644	23-012-050-00008-001	101000	OLIVAR-SIN VARIEDAD	S	0,23	0,23
2285669	23-012-050-00018-001	101000	OLIVAR-SIN VARIEDAD	S	0,15	0,15
2285667	23-012-050-00019-001	101000	OLIVAR-SIN VARIEDAD	S	0,30	0,30
2285658	23-012-050-00028-001	101000	OLIVAR-SIN VARIEDAD	S	0,12	0,12
2285659	23-012-050-00029-001	101000	OLIVAR-SIN VARIEDAD	S	0,13	0,13
2285661	23-012-050-00095-002	101000	OLIVAR-SIN VARIEDAD	S	0,57	0,57
2285666	23-012-050-00178-001	101000	OLIVAR-SIN VARIEDAD	S	0,09	0,09
2285641	23-012-050-00187-001	101000	OLIVAR-SIN VARIEDAD	S	0,32	0,32
2285663	23-012-050-00206-001	101000	OLIVAR-SIN VARIEDAD	S	0,42	0,42
2285656	23-012-050-00210-001	101000	OLIVAR-SIN VARIEDAD	S	0,18	0,18
2285655	23-012-050-00211-001	101000	OLIVAR-SIN VARIEDAD	S	0,16	0,16
2285636	23-012-050-00258-001	101000	OLIVAR-SIN VARIEDAD	S	0,42	0,42
2285648	23-012-050-00297-001	101000	OLIVAR-SIN VARIEDAD	S	2,02	2,02
2285637	23-012-050-00297-002	101000	OLIVAR-SIN VARIEDAD	S	0,06	0,06
2285645	23-012-050-00492-001	101000	OLIVAR-SIN VARIEDAD	S	0,24	0,24
2285654	23-012-050-00505-001	101000	OLIVAR-SIN VARIEDAD	S	0,39	0,39
2285643	23-012-050-09003-016	101000	OLIVAR-SIN VARIEDAD	S	0,02	0,02
2285638	23-012-050-09003-016	101000	OLIVAR-SIN VARIEDAD	S	0,04	0,04
2285660	23-012-050-09003-016	101000	OLIVAR-SIN VARIEDAD	S	0,01	0,01
2285668	23-012-050-09003-016	101000	OLIVAR-SIN VARIEDAD	S	0,01	0,01
2285652	23-012-051-00022-001	101000	OLIVAR-SIN VARIEDAD	S	0,26	0,26
2285653	23-012-051-00028-002	101000	OLIVAR-SIN VARIEDAD	S	0,31	0,31
2285657	23-012-051-00094-001	101000	OLIVAR-SIN VARIEDAD	S	0,13	0,13
2285640	23-012-051-00128-001	101000	OLIVAR-SIN VARIEDAD	S	0,50	0,50
2285639	23-012-051-00215-001	101000	OLIVAR-SIN VARIEDAD	S	0,22	0,22
2285651	23-012-051-00231-001	101000	OLIVAR-SIN VARIEDAD	S	0,20	0,20

**Porcentaje de superficie determinada situada en zonas RAMSAR****PUNTOS:** 0,00 0.0%

<u>REF.</u>	<u>REFERENCIA SIGPAC</u>	<u>CULTIVO</u>	<u>DESCRIPCIÓN CULTIVO</u>	<u>S/R</u>	<u>SUP. COMPROM.</u> <u>(ha)</u>	<u>SUP. CUMPLE</u> <u>(ha)</u>
2285647	23-012-014-00055-001	101000	OLIVAR-SIN VARIEDAD	S	0,23	0,00
2285649	23-012-050-00006-001	101000	OLIVAR-SIN VARIEDAD	S	0,49	0,00
2285644	23-012-050-00008-001	101000	OLIVAR-SIN VARIEDAD	S	0,23	0,00
2285669	23-012-050-00018-001	101000	OLIVAR-SIN VARIEDAD	S	0,15	0,00

REF.	REFERENCIA SIGPAC	CULTIVO	DESCRIPCIÓN CULTIVO	S/R	SUP.	SUP.
					COMPROM.	CUMPLE
					(ha)	(ha)
2285667	23-012-050-00019-001	101000	OLIVAR-SIN VARIEDAD	S	0,30	0,00
2285658	23-012-050-00028-001	101000	OLIVAR-SIN VARIEDAD	S	0,12	0,00
2285659	23-012-050-00029-001	101000	OLIVAR-SIN VARIEDAD	S	0,13	0,00
2285661	23-012-050-00095-002	101000	OLIVAR-SIN VARIEDAD	S	0,57	0,00
2285666	23-012-050-00178-001	101000	OLIVAR-SIN VARIEDAD	S	0,09	0,00
2285641	23-012-050-00187-001	101000	OLIVAR-SIN VARIEDAD	S	0,32	0,00
2285663	23-012-050-00206-001	101000	OLIVAR-SIN VARIEDAD	S	0,42	0,00
2285656	23-012-050-00210-001	101000	OLIVAR-SIN VARIEDAD	S	0,18	0,00
2285655	23-012-050-00211-001	101000	OLIVAR-SIN VARIEDAD	S	0,16	0,00
2285636	23-012-050-00258-001	101000	OLIVAR-SIN VARIEDAD	S	0,42	0,00
2285648	23-012-050-00297-001	101000	OLIVAR-SIN VARIEDAD	S	2,02	0,00
2285637	23-012-050-00297-002	101000	OLIVAR-SIN VARIEDAD	S	0,06	0,00
2285645	23-012-050-00492-001	101000	OLIVAR-SIN VARIEDAD	S	0,24	0,00
2285654	23-012-050-00505-001	101000	OLIVAR-SIN VARIEDAD	S	0,39	0,00
2285668	23-012-050-09003-016	101000	OLIVAR-SIN VARIEDAD	S	0,01	0,00
2285643	23-012-050-09003-016	101000	OLIVAR-SIN VARIEDAD	S	0,02	0,00
2285638	23-012-050-09003-016	101000	OLIVAR-SIN VARIEDAD	S	0,04	0,00
2285660	23-012-050-09003-016	101000	OLIVAR-SIN VARIEDAD	S	0,01	0,00
2285652	23-012-051-00022-001	101000	OLIVAR-SIN VARIEDAD	S	0,26	0,00
2285653	23-012-051-00028-002	101000	OLIVAR-SIN VARIEDAD	S	0,31	0,00
2285657	23-012-051-00094-001	101000	OLIVAR-SIN VARIEDAD	S	0,13	0,00
2285640	23-012-051-00128-001	101000	OLIVAR-SIN VARIEDAD	S	0,50	0,00
2285639	23-012-051-00215-001	101000	OLIVAR-SIN VARIEDAD	S	0,22	0,00
2285651	23-012-051-00231-001	101000	OLIVAR-SIN VARIEDAD	S	0,20	0,00

## Porcentaje de superficie determinada en zonas vulnerables a la contaminación por nitratos

PUNTOS: 0,00 0.0%

REF.	REFERENCIA SIGPAC	CULTIVO	DESCRIPCIÓN CULTIVO	S/R	SUP.	SUP.
					COMPROM.	CUMPLE
					(ha)	(ha)
2285647	23-012-014-00055-001	101000	OLIVAR-SIN VARIEDAD	S	0,23	0,00
2285649	23-012-050-00006-001	101000	OLIVAR-SIN VARIEDAD	S	0,49	0,00
2285644	23-012-050-00008-001	101000	OLIVAR-SIN VARIEDAD	S	0,23	0,00
2285669	23-012-050-00018-001	101000	OLIVAR-SIN VARIEDAD	S	0,15	0,00
2285667	23-012-050-00019-001	101000	OLIVAR-SIN VARIEDAD	S	0,30	0,00
2285658	23-012-050-00028-001	101000	OLIVAR-SIN VARIEDAD	S	0,12	0,00
2285659	23-012-050-00029-001	101000	OLIVAR-SIN VARIEDAD	S	0,13	0,00
2285661	23-012-050-00095-002	101000	OLIVAR-SIN VARIEDAD	S	0,57	0,00
2285666	23-012-050-00178-001	101000	OLIVAR-SIN VARIEDAD	S	0,09	0,00
2285641	23-012-050-00187-001	101000	OLIVAR-SIN VARIEDAD	S	0,32	0,00
2285663	23-012-050-00206-001	101000	OLIVAR-SIN VARIEDAD	S	0,42	0,00
2285656	23-012-050-00210-001	101000	OLIVAR-SIN VARIEDAD	S	0,18	0,00
2285655	23-012-050-00211-001	101000	OLIVAR-SIN VARIEDAD	S	0,16	0,00
2285636	23-012-050-00258-001	101000	OLIVAR-SIN VARIEDAD	S	0,42	0,00
2285648	23-012-050-00297-001	101000	OLIVAR-SIN VARIEDAD	S	2,02	0,00
2285637	23-012-050-00297-002	101000	OLIVAR-SIN VARIEDAD	S	0,06	0,00
2285645	23-012-050-00492-001	101000	OLIVAR-SIN VARIEDAD	S	0,24	0,00
2285654	23-012-050-00505-001	101000	OLIVAR-SIN VARIEDAD	S	0,39	0,00
2285660	23-012-050-09003-016	101000	OLIVAR-SIN VARIEDAD	S	0,01	0,00
2285643	23-012-050-09003-016	101000	OLIVAR-SIN VARIEDAD	S	0,02	0,00
2285668	23-012-050-09003-016	101000	OLIVAR-SIN VARIEDAD	S	0,01	0,00
2285638	23-012-050-09003-016	101000	OLIVAR-SIN VARIEDAD	S	0,04	0,00
2285652	23-012-051-00022-001	101000	OLIVAR-SIN VARIEDAD	S	0,26	0,00
2285653	23-012-051-00028-002	101000	OLIVAR-SIN VARIEDAD	S	0,31	0,00
2285657	23-012-051-00094-001	101000	OLIVAR-SIN VARIEDAD	S	0,13	0,00
2285640	23-012-051-00128-001	101000	OLIVAR-SIN VARIEDAD	S	0,50	0,00
2285639	23-012-051-00215-001	101000	OLIVAR-SIN VARIEDAD	S	0,22	0,00



<u>REF.</u>	<u>REFERENCIA SIGPAC</u>	<u>CULTIVO DESCRIPCIÓN CULTIVO</u>	<u>S/R</u>	<u>SUP. COMPROM.</u> <u>(ha)</u>	<u>SUP. CUMPLE</u> <u>(ha)</u>
2285651	23-012-051-00231-001	101000 OLIVAR-SIN VARIEDAD	S	0,20	0,00

**Mayor pendiente media****PUNTOS:** 3,00 42.73%

<u>REF.</u>	<u>REFERENCIA SIGPAC</u>	<u>CULTIVO DESCRIPCIÓN CULTIVO</u>	<u>S/R</u>	<u>PENDIENTE MEDIA (%)</u>	<u>SUP. COMPROM.</u> <u>(ha)</u>
2285647	23-012-014-00055-001	101000 OLIVAR-SIN VARIEDAD	S	29,68	0,23
2285649	23-012-050-00006-001	101000 OLIVAR-SIN VARIEDAD	S	47,16	0,49
2285644	23-012-050-00008-001	101000 OLIVAR-SIN VARIEDAD	S	49,44	0,23
2285669	23-012-050-00018-001	101000 OLIVAR-SIN VARIEDAD	S	45,19	0,15
2285667	23-012-050-00019-001	101000 OLIVAR-SIN VARIEDAD	S	55,97	0,30
2285658	23-012-050-00028-001	101000 OLIVAR-SIN VARIEDAD	S	48,64	0,12
2285659	23-012-050-00029-001	101000 OLIVAR-SIN VARIEDAD	S	50,85	0,13
2285661	23-012-050-00095-002	101000 OLIVAR-SIN VARIEDAD	S	36,80	0,57
2285666	23-012-050-00178-001	101000 OLIVAR-SIN VARIEDAD	S	55,58	0,09
2285641	23-012-050-00187-001	101000 OLIVAR-SIN VARIEDAD	S	42,24	0,32
2285663	23-012-050-00206-001	101000 OLIVAR-SIN VARIEDAD	S	50,90	0,42
2285656	23-012-050-00210-001	101000 OLIVAR-SIN VARIEDAD	S	52,00	0,18
2285655	23-012-050-00211-001	101000 OLIVAR-SIN VARIEDAD	S	53,56	0,16
2285636	23-012-050-00258-001	101000 OLIVAR-SIN VARIEDAD	S	50,45	0,42
2285648	23-012-050-00297-001	101000 OLIVAR-SIN VARIEDAD	S	45,48	2,02
2285637	23-012-050-00297-002	101000 OLIVAR-SIN VARIEDAD	S	42,70	0,06
2285645	23-012-050-00492-001	101000 OLIVAR-SIN VARIEDAD	S	43,21	0,24
2285654	23-012-050-00505-001	101000 OLIVAR-SIN VARIEDAD	S	53,20	0,39
2285660	23-012-050-09003-016	101000 OLIVAR-SIN VARIEDAD	S	45,17	0,01
2285668	23-012-050-09003-016	101000 OLIVAR-SIN VARIEDAD	S	45,17	0,01
2285638	23-012-050-09003-016	101000 OLIVAR-SIN VARIEDAD	S	45,17	0,04
2285643	23-012-050-09003-016	101000 OLIVAR-SIN VARIEDAD	S	45,17	0,02
2285652	23-012-051-00022-001	101000 OLIVAR-SIN VARIEDAD	S	27,91	0,26
2285653	23-012-051-00028-002	101000 OLIVAR-SIN VARIEDAD	S	31,94	0,31
2285657	23-012-051-00094-001	101000 OLIVAR-SIN VARIEDAD	S	26,51	0,13
2285640	23-012-051-00128-001	101000 OLIVAR-SIN VARIEDAD	S	24,27	0,50
2285639	23-012-051-00215-001	101000 OLIVAR-SIN VARIEDAD	S	24,93	0,22
2285651	23-012-051-00231-001	101000 OLIVAR-SIN VARIEDAD	S	32,82	0,20

**Porcentaje de superficie determinada en Red Natura 2000****PUNTOS:** 1,22 22.38%

<u>REF.</u>	<u>REFERENCIA SIGPAC</u>	<u>CULTIVO DESCRIPCIÓN CULTIVO</u>	<u>S/R</u>	<u>SUP. COMPROM.</u> <u>(ha)</u>	<u>SUP. CUMPLE</u> <u>(ha)</u>
2285647	23-012-014-00055-001	101000 OLIVAR-SIN VARIEDAD	S	0,23	0,23
2285649	23-012-050-00006-001	101000 OLIVAR-SIN VARIEDAD	S	0,49	0,00
2285644	23-012-050-00008-001	101000 OLIVAR-SIN VARIEDAD	S	0,23	0,00
2285669	23-012-050-00018-001	101000 OLIVAR-SIN VARIEDAD	S	0,15	0,00
2285667	23-012-050-00019-001	101000 OLIVAR-SIN VARIEDAD	S	0,30	0,00
2285658	23-012-050-00028-001	101000 OLIVAR-SIN VARIEDAD	S	0,12	0,00
2285659	23-012-050-00029-001	101000 OLIVAR-SIN VARIEDAD	S	0,13	0,00
2285661	23-012-050-00095-002	101000 OLIVAR-SIN VARIEDAD	S	0,57	0,00
2285666	23-012-050-00178-001	101000 OLIVAR-SIN VARIEDAD	S	0,09	0,00
2285641	23-012-050-00187-001	101000 OLIVAR-SIN VARIEDAD	S	0,32	0,00
2285663	23-012-050-00206-001	101000 OLIVAR-SIN VARIEDAD	S	0,42	0,42
2285656	23-012-050-00210-001	101000 OLIVAR-SIN VARIEDAD	S	0,18	0,18
2285655	23-012-050-00211-001	101000 OLIVAR-SIN VARIEDAD	S	0,16	0,16
2285636	23-012-050-00258-001	101000 OLIVAR-SIN VARIEDAD	S	0,42	0,00
2285648	23-012-050-00297-001	101000 OLIVAR-SIN VARIEDAD	S	2,02	0,00
2285637	23-012-050-00297-002	101000 OLIVAR-SIN VARIEDAD	S	0,06	0,00



<b>REF.</b>	<b>REFERENCIA SIGPAC</b>	<b>CULTIVO</b>	<b>DESCRIPCIÓN CULTIVO</b>	<b>S/R</b>	<b>SUP. COMPROM.</b> <b>(ha)</b>	<b>SUP. CUMPLE</b> <b>(ha)</b>
2285645	23-012-050-00492-001	101000	OLIVAR-SIN VARIEDAD	S	0,24	0,00
2285654	23-012-050-00505-001	101000	OLIVAR-SIN VARIEDAD	S	0,39	0,00
2285668	23-012-050-09003-016	101000	OLIVAR-SIN VARIEDAD	S	0,01	0,00
2285660	23-012-050-09003-016	101000	OLIVAR-SIN VARIEDAD	S	0,01	0,00
2285638	23-012-050-09003-016	101000	OLIVAR-SIN VARIEDAD	S	0,04	0,00
2285643	23-012-050-09003-016	101000	OLIVAR-SIN VARIEDAD	S	0,02	0,00
2285652	23-012-051-00022-001	101000	OLIVAR-SIN VARIEDAD	S	0,26	0,00
2285653	23-012-051-00028-002	101000	OLIVAR-SIN VARIEDAD	S	0,31	0,00
2285657	23-012-051-00094-001	101000	OLIVAR-SIN VARIEDAD	S	0,13	0,13
2285640	23-012-051-00128-001	101000	OLIVAR-SIN VARIEDAD	S	0,50	0,50
2285639	23-012-051-00215-001	101000	OLIVAR-SIN VARIEDAD	S	0,22	0,22
2285651	23-012-051-00231-001	101000	OLIVAR-SIN VARIEDAD	S	0,20	0,00



				<b>SUP. COMPROMETIDA</b>					
<b>APELLIDOS Y NOMBRE / RAZÓN SOCIAL</b>				<b>NIF</b>	<b>EXPEDIENTE</b>	<b>(ha)</b>			
FIERRER CASAS ANTONIO				25868228J	6088259	3.88			
<b>RESOLUCIÓN</b>									
<b>ADMITIDO</b>									
<b>IMPORTES POR ANUALIDAD</b>									
				<b>2015</b>	<b>2016</b>	<b>2017</b>	<b>2018</b>	<b>2019</b>	
<b>IMPORTE MÁXIMO SUBVENCIONABLE</b>				442,86 €	442,86 €	442,86 €	442,86 €	442,86 €	
<b>IMPORTE MEDIO DE TRANSFERENCIA (€/ha)</b>				114,14 €	114,14 €	114,14 €	114,14 €	114,14 €	
<b>RECINTOS COMPROMETIDOS</b>									
<b>REF.</b>	<b>REFERENCIA SIGPAC</b>	<b>CULTIVO</b>	<b>DESCRIPCIÓN CULTIVO</b>	<b>S/R</b>	<b>PEND. MEDIA (%)</b>	<b>SUP. DEC. ADMIN. (ha)</b>	<b>SUP. CERT. (ha)</b>	<b>SUP. CAMPO (ha)</b>	<b>SUP. COMPROM. (ha)</b>
2404490	23-037-001-00052-001	101000	OLIVAR-SIN VARIEDAD	S	29,87	0,27	0,27		0,27
2404491	23-037-012-00403-001	101000	OLIVAR-SIN VARIEDAD	S	43,38	0,01	0,03		0,01
2404492	23-037-001-00349-001	101000	OLIVAR-SIN VARIEDAD	S	33,04	0,32	0,32		0,32
2404493	23-037-001-09001-015	101000	OLIVAR-SIN VARIEDAD	S	38,23	0,04	0,12		0,04
2404494	23-037-002-00150-001	101000	OLIVAR-SIN VARIEDAD	S	27,96	0,01	0,01		0,01
2404495	23-037-002-00154-001	101000	OLIVAR-SIN VARIEDAD	S	24,18	0,41	0,41		0,41
2404496	23-037-001-00053-001	101000	OLIVAR-SIN VARIEDAD	S	48,29	0,35	0,35		0,35
2404497	23-037-001-00175-001	101000	OLIVAR-SIN VARIEDAD	S	41,21	0,50	0,50		0,50
2404498	23-037-001-09011-003	101000	OLIVAR-SIN VARIEDAD	S	38,66	0,05	0,05		0,05
2404499	23-037-001-00349-002	101000	OLIVAR-SIN VARIEDAD	S	40,93	0,06	0,06		0,06
2404500	23-037-010-00149-001	101000	OLIVAR-SIN VARIEDAD	S	33,06	0,55	0,55		0,55
2404501	23-037-010-00150-001	101000	OLIVAR-SIN VARIEDAD	S	24,08	0,42	0,42		0,42
2404502	23-037-012-00059-001	101000	OLIVAR-SIN VARIEDAD	S	37,57	0,58	0,61		0,58
2404506	23-037-002-00395-002	101000	OLIVAR-SIN VARIEDAD	S	29,86	0,31	0,31		0,31

**RESUMEN CRITERIOS DE SELECCIÓN**

<b>10.1.12 Agricultura de montaña con orientación ecológica en olivar</b>		<b>PUNTOS: 14,00</b>	
		<b>PUNTOS</b>	
<b>Solicitantes de la medida 11, específica para la conversión o mantenimiento en agricultura ecológica</b>		3,00	S
<b>Porcentaje de superficie determinada en zonas con limitaciones naturales u otras limitaciones específicas ubicadas en las zonas de montaña</b>		4,00	100.0%
<b>Porcentaje de superficie determinada situada en zonas RAMSAR</b>		0,00	0.0%
<b>Porcentaje de superficie determinada en zonas vulnerables a la contaminación por nitratos</b>		0,00	0.0%
<b>Mayor pendiente media</b>		3,00	34.02%
<b>Porcentaje de superficie determinada en Red Natura 2000</b>		4,00	100.0%



**DETALLE CRITERIOS DE SELECCIÓN****10.1.12 Agricultura de montaña con orientación ecológica en olivar****PUNTOS:** 14,00**Solicitantes de la medida 11, específica para la conversión o mantenimiento en agricultura ecológica****PUNTOS:** 3,00 S**Porcentaje de superficie determinada en zonas con limitaciones naturales u otras limitaciones específicas ubicadas en las zonas de montaña****PUNTOS:** 4,00 100.0%

<u>REF.</u>	<u>REFERENCIA SIGPAC</u>	<u>CULTIVO</u>	<u>DESCRIPCIÓN CULTIVO</u>	<u>S/R</u>	<u>SUP. COMPROM.</u> <u>(ha)</u>	<u>SUP. CUMPLE</u> <u>(ha)</u>
2404490	23-037-001-00052-001	101000	OLIVAR-SIN VARIEDAD	S	0,27	0,27
2404496	23-037-001-00053-001	101000	OLIVAR-SIN VARIEDAD	S	0,35	0,35
2404497	23-037-001-00175-001	101000	OLIVAR-SIN VARIEDAD	S	0,50	0,50
2404492	23-037-001-00349-001	101000	OLIVAR-SIN VARIEDAD	S	0,32	0,32
2404499	23-037-001-00349-002	101000	OLIVAR-SIN VARIEDAD	S	0,06	0,06
2404493	23-037-001-09001-015	101000	OLIVAR-SIN VARIEDAD	S	0,04	0,04
2404498	23-037-001-09011-003	101000	OLIVAR-SIN VARIEDAD	S	0,05	0,05
2404494	23-037-002-00150-001	101000	OLIVAR-SIN VARIEDAD	S	0,01	0,01
2404495	23-037-002-00154-001	101000	OLIVAR-SIN VARIEDAD	S	0,41	0,41
2404506	23-037-002-00395-002	101000	OLIVAR-SIN VARIEDAD	S	0,31	0,31
2404500	23-037-010-00149-001	101000	OLIVAR-SIN VARIEDAD	S	0,55	0,55
2404501	23-037-010-00150-001	101000	OLIVAR-SIN VARIEDAD	S	0,42	0,42
2404502	23-037-012-00059-001	101000	OLIVAR-SIN VARIEDAD	S	0,58	0,58
2404491	23-037-012-00403-001	101000	OLIVAR-SIN VARIEDAD	S	0,01	0,01

**Porcentaje de superficie determinada situada en zonas RAMSAR****PUNTOS:** 0,00 0.0%

<u>REF.</u>	<u>REFERENCIA SIGPAC</u>	<u>CULTIVO</u>	<u>DESCRIPCIÓN CULTIVO</u>	<u>S/R</u>	<u>SUP. COMPROM.</u> <u>(ha)</u>	<u>SUP. CUMPLE</u> <u>(ha)</u>
2404490	23-037-001-00052-001	101000	OLIVAR-SIN VARIEDAD	S	0,27	0,00
2404496	23-037-001-00053-001	101000	OLIVAR-SIN VARIEDAD	S	0,35	0,00
2404497	23-037-001-00175-001	101000	OLIVAR-SIN VARIEDAD	S	0,50	0,00
2404492	23-037-001-00349-001	101000	OLIVAR-SIN VARIEDAD	S	0,32	0,00
2404499	23-037-001-00349-002	101000	OLIVAR-SIN VARIEDAD	S	0,06	0,00
2404493	23-037-001-09001-015	101000	OLIVAR-SIN VARIEDAD	S	0,04	0,00
2404498	23-037-001-09011-003	101000	OLIVAR-SIN VARIEDAD	S	0,05	0,00
2404494	23-037-002-00150-001	101000	OLIVAR-SIN VARIEDAD	S	0,01	0,00
2404495	23-037-002-00154-001	101000	OLIVAR-SIN VARIEDAD	S	0,41	0,00
2404506	23-037-002-00395-002	101000	OLIVAR-SIN VARIEDAD	S	0,31	0,00
2404500	23-037-010-00149-001	101000	OLIVAR-SIN VARIEDAD	S	0,55	0,00
2404501	23-037-010-00150-001	101000	OLIVAR-SIN VARIEDAD	S	0,42	0,00
2404502	23-037-012-00059-001	101000	OLIVAR-SIN VARIEDAD	S	0,58	0,00
2404491	23-037-012-00403-001	101000	OLIVAR-SIN VARIEDAD	S	0,01	0,00

**Porcentaje de superficie determinada en zonas vulnerables a la contaminación por nitratos****PUNTOS:** 0,00 0.0%

<u>REF.</u>	<u>REFERENCIA SIGPAC</u>	<u>CULTIVO</u>	<u>DESCRIPCIÓN CULTIVO</u>	<u>S/R</u>	<u>SUP. COMPROM.</u> <u>(ha)</u>	<u>SUP. CUMPLE</u> <u>(ha)</u>
2404490	23-037-001-00052-001	101000	OLIVAR-SIN VARIEDAD	S	0,27	0,00
2404496	23-037-001-00053-001	101000	OLIVAR-SIN VARIEDAD	S	0,35	0,00
2404497	23-037-001-00175-001	101000	OLIVAR-SIN VARIEDAD	S	0,50	0,00
2404492	23-037-001-00349-001	101000	OLIVAR-SIN VARIEDAD	S	0,32	0,00
2404499	23-037-001-00349-002	101000	OLIVAR-SIN VARIEDAD	S	0,06	0,00
2404493	23-037-001-09001-015	101000	OLIVAR-SIN VARIEDAD	S	0,04	0,00
2404498	23-037-001-09011-003	101000	OLIVAR-SIN VARIEDAD	S	0,05	0,00
2404494	23-037-002-00150-001	101000	OLIVAR-SIN VARIEDAD	S	0,01	0,00
2404495	23-037-002-00154-001	101000	OLIVAR-SIN VARIEDAD	S	0,41	0,00
2404506	23-037-002-00395-002	101000	OLIVAR-SIN VARIEDAD	S	0,31	0,00
2404500	23-037-010-00149-001	101000	OLIVAR-SIN VARIEDAD	S	0,55	0,00

<u>REF.</u>	<u>REFERENCIA SIGPAC</u>	<u>CULTIVO</u>	<u>DESCRIPCIÓN CULTIVO</u>	<u>S/R</u>	<u>SUP.</u> <u>COMPROM.</u> <u>(ha)</u>	<u>SUP.</u> <u>CUMPLE</u> <u>(ha)</u>
2404501	23-037-010-00150-001	101000	OLIVAR-SIN VARIEDAD	S	0,42	0,00
2404502	23-037-012-00059-001	101000	OLIVAR-SIN VARIEDAD	S	0,58	0,00
2404491	23-037-012-00403-001	101000	OLIVAR-SIN VARIEDAD	S	0,01	0,00

**Mayor pendiente media****PUNTOS:** 3,00 34.02%

<u>REF.</u>	<u>REFERENCIA SIGPAC</u>	<u>CULTIVO</u>	<u>DESCRIPCIÓN CULTIVO</u>	<u>S/R</u>	<u>PENDIENTE</u> <u>MEDIA (%)</u>	<u>SUP.</u> <u>COMPROM.</u> <u>(ha)</u>
2404490	23-037-001-00052-001	101000	OLIVAR-SIN VARIEDAD	S	29,87	0,27
2404496	23-037-001-00053-001	101000	OLIVAR-SIN VARIEDAD	S	48,29	0,35
2404497	23-037-001-00175-001	101000	OLIVAR-SIN VARIEDAD	S	41,21	0,50
2404492	23-037-001-00349-001	101000	OLIVAR-SIN VARIEDAD	S	33,04	0,32
2404499	23-037-001-00349-002	101000	OLIVAR-SIN VARIEDAD	S	40,93	0,06
2404493	23-037-001-09001-015	101000	OLIVAR-SIN VARIEDAD	S	38,23	0,04
2404498	23-037-001-09011-003	101000	OLIVAR-SIN VARIEDAD	S	38,66	0,05
2404494	23-037-002-00150-001	101000	OLIVAR-SIN VARIEDAD	S	27,96	0,01
2404495	23-037-002-00154-001	101000	OLIVAR-SIN VARIEDAD	S	24,18	0,41
2404506	23-037-002-00395-002	101000	OLIVAR-SIN VARIEDAD	S	29,86	0,31
2404500	23-037-010-00149-001	101000	OLIVAR-SIN VARIEDAD	S	33,06	0,55
2404501	23-037-010-00150-001	101000	OLIVAR-SIN VARIEDAD	S	24,08	0,42
2404502	23-037-012-00059-001	101000	OLIVAR-SIN VARIEDAD	S	37,57	0,58
2404491	23-037-012-00403-001	101000	OLIVAR-SIN VARIEDAD	S	43,38	0,01

**Porcentaje de superficie determinada en Red Natura 2000****PUNTOS:** 4,00 100.0%

<u>REF.</u>	<u>REFERENCIA SIGPAC</u>	<u>CULTIVO</u>	<u>DESCRIPCIÓN CULTIVO</u>	<u>S/R</u>	<u>SUP.</u> <u>COMPROM.</u> <u>(ha)</u>	<u>SUP.</u> <u>CUMPLE</u> <u>(ha)</u>
2404490	23-037-001-00052-001	101000	OLIVAR-SIN VARIEDAD	S	0,27	0,27
2404496	23-037-001-00053-001	101000	OLIVAR-SIN VARIEDAD	S	0,35	0,35
2404497	23-037-001-00175-001	101000	OLIVAR-SIN VARIEDAD	S	0,50	0,50
2404492	23-037-001-00349-001	101000	OLIVAR-SIN VARIEDAD	S	0,32	0,32
2404499	23-037-001-00349-002	101000	OLIVAR-SIN VARIEDAD	S	0,06	0,06
2404493	23-037-001-09001-015	101000	OLIVAR-SIN VARIEDAD	S	0,04	0,04
2404498	23-037-001-09011-003	101000	OLIVAR-SIN VARIEDAD	S	0,05	0,05
2404494	23-037-002-00150-001	101000	OLIVAR-SIN VARIEDAD	S	0,01	0,01
2404495	23-037-002-00154-001	101000	OLIVAR-SIN VARIEDAD	S	0,41	0,41
2404506	23-037-002-00395-002	101000	OLIVAR-SIN VARIEDAD	S	0,31	0,31
2404500	23-037-010-00149-001	101000	OLIVAR-SIN VARIEDAD	S	0,55	0,55
2404501	23-037-010-00150-001	101000	OLIVAR-SIN VARIEDAD	S	0,42	0,42
2404502	23-037-012-00059-001	101000	OLIVAR-SIN VARIEDAD	S	0,58	0,58
2404491	23-037-012-00403-001	101000	OLIVAR-SIN VARIEDAD	S	0,01	0,01



<u>APELLIDOS Y NOMBRE / RAZÓN SOCIAL</u>		<u>NIF</u>	<u>EXPEDIENTE</u>	<u>SUP. COMPROMETIDA</u>				
				<u>(ha)</u>				
FRIAS CAZORLA MARIA ROSA		26444242S	6091658	9.11				
<u>RESOLUCIÓN</u>								
ADMITIDO								
<u>IMPORTES POR ANUALIDAD</u>								
		<u>2015</u>	<u>2016</u>	<u>2017</u>	<u>2018</u>	<u>2019</u>		
IMPORTE MÁXIMO SUBVENCIONABLE		1.039,82 €	1.039,82 €	1.039,82 €	1.039,82 €	1.039,82 €		
IMPORTE MEDIO DE TRANSFERENCIA (€/ha)		114,14 €	114,14 €	114,14 €	114,14 €	114,14 €		
<u>RECINTOS COMPROMETIDOS</u>								
<u>REF.</u>	<u>REFERENCIA SIGPAC</u>	<u>CULTIVO</u>	<u>DESCRIPCIÓN CULTIVO</u>	<u>PEND. MEDIA</u>	<u>SUP. DEC. ADMIN.</u>	<u>SUP. CERT.</u>	<u>SUP. CAMPO</u>	<u>SUP. COMPROM.</u>
				<u>S/R</u>	<u>(%)</u>	<u>(ha)</u>	<u>(ha)</u>	<u>(ha)</u>
2295518	23-072-013-00128-001	101000	OLIVAR-SIN VARIEDAD	S	35,78	0,57	0,58	0,57
2295519	23-072-013-00085-005	101000	OLIVAR-SIN VARIEDAD	S	30,91	1,32	1,84	1,32
2295520	23-072-013-00085-005	101000	OLIVAR-SIN VARIEDAD	S	30,91	2,65	3,70	2,65
2295521	23-072-013-00143-002	101000	OLIVAR-SIN VARIEDAD	S	26,20	0,82	1,27	0,82
2295522	23-072-013-00142-003	101000	OLIVAR-SIN VARIEDAD	S	33,64	3,39	3,39	3,39
2295524	23-072-013-00077-001	101000	OLIVAR-SIN VARIEDAD	S	33,19	0,36	2,25	0,36

INCIDENCIASINCIDENCIA DESCRIPCIÓN

80403 Explotación no inscrita en SIPEA (anexo I, Orden 26 mayo 2015)  
 Ref:2295516 Recinto:23-072-013-00075-001 Cultivo:101000 OLIVAR-SIN VARIEDAD Secano  
 Ref:2295523 Recinto:23-072-013-00085-008 Cultivo:101000 OLIVAR-SIN VARIEDAD Secano

**RESUMEN CRITERIOS DE SELECCIÓN**

<b>10.1.12 Agricultura de montaña con orientación ecológica en olivar</b>	<b>PUNTOS: 14,00</b>	
	<b>PUNTOS</b>	
Solicitantes de la medida 11, específica para la conversión o mantenimiento en agricultura ecológica	3,00	S
Porcentaje de superficie determinada en zonas con limitaciones naturales u otras limitaciones específicas ubicadas en las zonas de montaña	4,00	100.0%
Porcentaje de superficie determinada situada en zonas RAMSAR	0,00	0.0%
Porcentaje de superficie determinada en zonas vulnerables a la contaminación por nitratos	0,00	0.0%
Mayor pendiente media	3,00	31.9%
Porcentaje de superficie determinada en Red Natura 2000	4,00	100.0%



**DETALLE CRITERIOS DE SELECCIÓN****10.1.12 Agricultura de montaña con orientación ecológica en olivar****PUNTOS:** 14,00**Solicitantes de la medida 11, específica para la conversión o mantenimiento en agricultura ecológica****PUNTOS:** 3,00 S**Porcentaje de superficie determinada en zonas con limitaciones naturales u otras limitaciones específicas ubicadas en las zonas de montaña****PUNTOS:** 4,00 100.0%

<u>REF.</u>	<u>REFERENCIA SIGPAC</u>	<u>CULTIVO DESCRIPCIÓN CULTIVO</u>	<u>S/R</u>	<u>SUP. COMPROM.</u> <u>(ha)</u>	<u>SUP. CUMPLE</u> <u>(ha)</u>
2295524	23-072-013-00077-001	101000 OLIVAR-SIN VARIEDAD	S	0,36	0,36
2295520	23-072-013-00085-005	101000 OLIVAR-SIN VARIEDAD	S	2,65	2,65
2295519	23-072-013-00085-005	101000 OLIVAR-SIN VARIEDAD	S	1,32	1,32
2295518	23-072-013-00128-001	101000 OLIVAR-SIN VARIEDAD	S	0,57	0,57
2295522	23-072-013-00142-003	101000 OLIVAR-SIN VARIEDAD	S	3,39	3,39
2295521	23-072-013-00143-002	101000 OLIVAR-SIN VARIEDAD	S	0,82	0,82

**Porcentaje de superficie determinada situada en zonas RAMSAR****PUNTOS:** 0,00 0.0%

<u>REF.</u>	<u>REFERENCIA SIGPAC</u>	<u>CULTIVO DESCRIPCIÓN CULTIVO</u>	<u>S/R</u>	<u>SUP. COMPROM.</u> <u>(ha)</u>	<u>SUP. CUMPLE</u> <u>(ha)</u>
2295524	23-072-013-00077-001	101000 OLIVAR-SIN VARIEDAD	S	0,36	0,00
2295519	23-072-013-00085-005	101000 OLIVAR-SIN VARIEDAD	S	1,32	0,00
2295520	23-072-013-00085-005	101000 OLIVAR-SIN VARIEDAD	S	2,65	0,00
2295518	23-072-013-00128-001	101000 OLIVAR-SIN VARIEDAD	S	0,57	0,00
2295522	23-072-013-00142-003	101000 OLIVAR-SIN VARIEDAD	S	3,39	0,00
2295521	23-072-013-00143-002	101000 OLIVAR-SIN VARIEDAD	S	0,82	0,00

**Porcentaje de superficie determinada en zonas vulnerables a la contaminación por nitratos****PUNTOS:** 0,00 0.0%

<u>REF.</u>	<u>REFERENCIA SIGPAC</u>	<u>CULTIVO DESCRIPCIÓN CULTIVO</u>	<u>S/R</u>	<u>SUP. COMPROM.</u> <u>(ha)</u>	<u>SUP. CUMPLE</u> <u>(ha)</u>
2295524	23-072-013-00077-001	101000 OLIVAR-SIN VARIEDAD	S	0,36	0,00
2295519	23-072-013-00085-005	101000 OLIVAR-SIN VARIEDAD	S	1,32	0,00
2295520	23-072-013-00085-005	101000 OLIVAR-SIN VARIEDAD	S	2,65	0,00
2295518	23-072-013-00128-001	101000 OLIVAR-SIN VARIEDAD	S	0,57	0,00
2295522	23-072-013-00142-003	101000 OLIVAR-SIN VARIEDAD	S	3,39	0,00
2295521	23-072-013-00143-002	101000 OLIVAR-SIN VARIEDAD	S	0,82	0,00

**Mayor pendiente media****PUNTOS:** 3,00 31.9%

<u>REF.</u>	<u>REFERENCIA SIGPAC</u>	<u>CULTIVO DESCRIPCIÓN CULTIVO</u>	<u>S/R</u>	<u>PENDIENTE MEDIA (%)</u>	<u>SUP. COMPROM.</u> <u>(ha)</u>
2295524	23-072-013-00077-001	101000 OLIVAR-SIN VARIEDAD	S	33,19	0,36
2295520	23-072-013-00085-005	101000 OLIVAR-SIN VARIEDAD	S	30,91	2,65
2295519	23-072-013-00085-005	101000 OLIVAR-SIN VARIEDAD	S	30,91	1,32
2295518	23-072-013-00128-001	101000 OLIVAR-SIN VARIEDAD	S	35,78	0,57
2295522	23-072-013-00142-003	101000 OLIVAR-SIN VARIEDAD	S	33,64	3,39
2295521	23-072-013-00143-002	101000 OLIVAR-SIN VARIEDAD	S	26,20	0,82

**Porcentaje de superficie determinada en Red Natura 2000****PUNTOS:** 4,00 100.0%

<u>REF.</u>	<u>REFERENCIA SIGPAC</u>	<u>CULTIVO DESCRIPCIÓN CULTIVO</u>	<u>S/R</u>	<u>SUP. COMPROM.</u> <u>(ha)</u>	<u>SUP. CUMPLE</u> <u>(ha)</u>
2295524	23-072-013-00077-001	101000 OLIVAR-SIN VARIEDAD	S	0,36	0,36
2295520	23-072-013-00085-005	101000 OLIVAR-SIN VARIEDAD	S	2,65	2,65
2295519	23-072-013-00085-005	101000 OLIVAR-SIN VARIEDAD	S	1,32	1,32

<b>REF.</b>	<b>REFERENCIA SIGPAC</b>	<b>CULTIVO</b>	<b>DESCRIPCIÓN CULTIVO</b>	<b>S/R</b>	<b>SUP. COMPROM.</b>	<b>SUP. CUMPLE</b>
					<b>(ha)</b>	<b>(ha)</b>
2295518	23-072-013-00128-001	101000	OLIVAR-SIN VARIEDAD	S	0,57	0,57
2295522	23-072-013-00142-003	101000	OLIVAR-SIN VARIEDAD	S	3,39	3,39
2295521	23-072-013-00143-002	101000	OLIVAR-SIN VARIEDAD	S	0,82	0,82



<u>APELLIDOS Y NOMBRE / RAZÓN SOCIAL</u>	<u>NIF</u>	<u>EXPEDIENTE</u>	<u>SUP. COMPROMETIDA (ha)</u>
FUENTES FLORES DOMINGO	75067024S	6045109	1.47

**RESOLUCIÓN ADMITIDO**

**IMPORTE POR ANUALIDAD**

	<u>2015</u>	<u>2016</u>	<u>2017</u>	<u>2018</u>	<u>2019</u>
IMPORTE MÁXIMO SUBVENCIONABLE	167,79 €	167,79 €	167,79 €	167,79 €	167,79 €
IMPORTE MEDIO DE TRANSFERENCIA (€/ha)	114,14 €	114,14 €	114,14 €	114,14 €	114,14 €

**RECINTOS COMPROMETIDOS**

<u>REF.</u>	<u>REFERENCIA SIGPAC</u>	<u>CULTIVO</u>	<u>DESCRIPCIÓN CULTIVO</u>	<u>S/R</u>	<u>PEND. MEDIA (%)</u>	<u>SUP. DEC. ADMIN. (ha)</u>	<u>SUP. CERT. (ha)</u>	<u>SUP. CAMPO (ha)</u>	<u>SUP. COMPROM. (ha)</u>
2404507	23-037-002-00080-001	101000	OLIVAR-SIN VARIEDAD	S	23,97	0,11	0,11	0,11	0,11
2404520	23-037-012-00403-001	101000	OLIVAR-SIN VARIEDAD	S	43,38	0,49	0,53	0,49	0,49
2404522	23-037-002-00092-001	101000	OLIVAR-SIN VARIEDAD	S	30,25	0,87	0,87	0,87	0,87

**INCIDENCIAS****INCIDENCIA DESCRIPCIÓN**

80403	Explotación no inscrita en SIPEA (anexo I, Orden 26 mayo 2015) Ref:2404512 Recinto:23-037-012-00402-001 Cultivo:101000 OLIVAR-SIN VARIEDAD Secano Ref:2404523 Recinto:23-037-012-00403-002 Cultivo:101000 OLIVAR-SIN VARIEDAD Secano Ref:2404513 Recinto:23-037-012-00403-003 Cultivo:101000 OLIVAR-SIN VARIEDAD Secano
-------	--

**RESUMEN CRITERIOS DE SELECCIÓN****10.1.12 Agricultura de montaña con orientación ecológica en olivar****PUNTOS: 14,00**

	<b>PUNTOS</b>	
Solicitantes de la medida 11, específica para la conversión o mantenimiento en agricultura ecológica	3,00	S
Porcentaje de superficie determinada en zonas con limitaciones naturales u otras limitaciones específicas ubicadas en las zonas de montaña	4,00	100.0%
Porcentaje de superficie determinada situada en zonas RAMSAR	0,00	0.0%
Porcentaje de superficie determinada en zonas vulnerables a la contaminación por nitratos	0,00	0.0%
Mayor pendiente media	3,00	34.16%
Porcentaje de superficie determinada en Red Natura 2000	4,00	100.0%





**DETALLE CRITERIOS DE SELECCIÓN****10.1.12 Agricultura de montaña con orientación ecológica en olivar****PUNTOS:** 14,00**Solicitantes de la medida 11, específica para la conversión o mantenimiento en agricultura ecológica****PUNTOS:** 3,00 S**Porcentaje de superficie determinada en zonas con limitaciones naturales u otras limitaciones específicas ubicadas en las zonas de montaña****PUNTOS:** 4,00 100.0%

<u>REF.</u>	<u>REFERENCIA SIGPAC</u>	<u>CULTIVO</u>	<u>DESCRIPCIÓN CULTIVO</u>	<u>S/R</u>	<u>SUP. COMPROM.</u> <u>(ha)</u>	<u>SUP. CUMPLE</u> <u>(ha)</u>
2404507	23-037-002-00080-001	101000	OLIVAR-SIN VARIEDAD	S	0,11	0,11
2404522	23-037-002-00092-001	101000	OLIVAR-SIN VARIEDAD	S	0,87	0,87
2404520	23-037-012-00403-001	101000	OLIVAR-SIN VARIEDAD	S	0,49	0,49

**Porcentaje de superficie determinada situada en zonas RAMSAR****PUNTOS:** 0,00 0.0%

<u>REF.</u>	<u>REFERENCIA SIGPAC</u>	<u>CULTIVO</u>	<u>DESCRIPCIÓN CULTIVO</u>	<u>S/R</u>	<u>SUP. COMPROM.</u> <u>(ha)</u>	<u>SUP. CUMPLE</u> <u>(ha)</u>
2404507	23-037-002-00080-001	101000	OLIVAR-SIN VARIEDAD	S	0,11	0,00
2404522	23-037-002-00092-001	101000	OLIVAR-SIN VARIEDAD	S	0,87	0,00
2404520	23-037-012-00403-001	101000	OLIVAR-SIN VARIEDAD	S	0,49	0,00

**Porcentaje de superficie determinada en zonas vulnerables a la contaminación por nitratos****PUNTOS:** 0,00 0.0%

<u>REF.</u>	<u>REFERENCIA SIGPAC</u>	<u>CULTIVO</u>	<u>DESCRIPCIÓN CULTIVO</u>	<u>S/R</u>	<u>SUP. COMPROM.</u> <u>(ha)</u>	<u>SUP. CUMPLE</u> <u>(ha)</u>
2404507	23-037-002-00080-001	101000	OLIVAR-SIN VARIEDAD	S	0,11	0,00
2404522	23-037-002-00092-001	101000	OLIVAR-SIN VARIEDAD	S	0,87	0,00
2404520	23-037-012-00403-001	101000	OLIVAR-SIN VARIEDAD	S	0,49	0,00

**Mayor pendiente media****PUNTOS:** 3,00 34.16%

<u>REF.</u>	<u>REFERENCIA SIGPAC</u>	<u>CULTIVO</u>	<u>DESCRIPCIÓN CULTIVO</u>	<u>S/R</u>	<u>PENDIENTE MEDIA (%)</u>	<u>SUP. COMPROM.</u> <u>(ha)</u>
2404507	23-037-002-00080-001	101000	OLIVAR-SIN VARIEDAD	S	23,97	0,11
2404522	23-037-002-00092-001	101000	OLIVAR-SIN VARIEDAD	S	30,25	0,87
2404520	23-037-012-00403-001	101000	OLIVAR-SIN VARIEDAD	S	43,38	0,49

**Porcentaje de superficie determinada en Red Natura 2000****PUNTOS:** 4,00 100.0%

<u>REF.</u>	<u>REFERENCIA SIGPAC</u>	<u>CULTIVO</u>	<u>DESCRIPCIÓN CULTIVO</u>	<u>S/R</u>	<u>SUP. COMPROM.</u> <u>(ha)</u>	<u>SUP. CUMPLE</u> <u>(ha)</u>
2404507	23-037-002-00080-001	101000	OLIVAR-SIN VARIEDAD	S	0,11	0,11
2404522	23-037-002-00092-001	101000	OLIVAR-SIN VARIEDAD	S	0,87	0,87
2404520	23-037-012-00403-001	101000	OLIVAR-SIN VARIEDAD	S	0,49	0,49



<u>APELLIDOS Y NOMBRE / RAZÓN SOCIAL</u>		<u>NIF</u>	<u>EXPEDIENTE</u>	<u>SUP. COMPROMETIDA</u>				
				<u>(ha)</u>				
FUENTES MONTIEL EUSEBIO		26489267Y	6097293	1.6				
<b>RESOLUCIÓN ADMITIDO</b>								
<b>IMPORTE POR ANUALIDAD</b>								
		<b>2015</b>	<b>2016</b>	<b>2017</b>	<b>2018</b>	<b>2019</b>		
IMPORTE MÁXIMO SUBVENCIONABLE		182,62 €	182,62 €	182,62 €	182,62 €	182,62 €		
IMPORTE MEDIO DE TRANSFERENCIA (€/ha)		114,14 €	114,14 €	114,14 €	114,14 €	114,14 €		
<b>RECINTOS COMPROMETIDOS</b>								
<u>REF.</u>	<u>REFERENCIA SIGPAC</u>	<u>CULTIVO</u>	<u>DESCRIPCIÓN CULTIVO</u>	<u>PEND. MEDIA</u>	<u>SUP. DEC. ADMIN.</u>	<u>SUP. CERT.</u>	<u>SUP. CAMPO</u>	<u>SUP. COMPROM.</u>
				<u>S/R</u>	<u>(%)</u>	<u>(ha)</u>	<u>(ha)</u>	<u>(ha)</u>
2313680	23-073-020-00151-001	101000	OLIVAR-SIN VARIEDAD	S	26,29	1,60	1,65	1,60

**RESUMEN CRITERIOS DE SELECCIÓN**

<b>10.1.12 Agricultura de montaña con orientación ecológica en olivar</b>		<b>PUNTOS: 10,00</b>	
		<b>PUNTOS</b>	
Solicitantes de la medida 11, específica para la conversión o mantenimiento en agricultura ecológica		3,00	S
Porcentaje de superficie determinada en zonas con limitaciones naturales u otras limitaciones específicas ubicadas en las zonas de montaña		4,00	100.0%
Porcentaje de superficie determinada situada en zonas RAMSAR		0,00	0.0%
Porcentaje de superficie determinada en zonas vulnerables a la contaminación por nitratos		0,00	0.0%
Mayor pendiente media		3,00	26.29%
Porcentaje de superficie determinada en Red Natura 2000		0,00	0.0%



**DETALLE CRITERIOS DE SELECCIÓN****10.1.12 Agricultura de montaña con orientación ecológica en olivar****PUNTOS: 10,00****Solicitantes de la medida 11, específica para la conversión o mantenimiento en agricultura ecológica****PUNTOS: 3,00 S****Porcentaje de superficie determinada en zonas con limitaciones naturales u otras limitaciones específicas ubicadas en las zonas de montaña****PUNTOS: 4,00 100.0%**

<u>REF.</u>	<u>REFERENCIA SIGPAC</u>	<u>CULTIVO</u>	<u>DESCRIPCIÓN CULTIVO</u>	<u>S/R</u>	<u>SUP. COMPROM. (ha)</u>	<u>SUP. CUMPLE (ha)</u>
2313680	23-073-020-00151-001	101000	OLIVAR-SIN VARIEDAD	S	1,60	1,60

**Porcentaje de superficie determinada situada en zonas RAMSAR****PUNTOS: 0,00 0.0%**

<u>REF.</u>	<u>REFERENCIA SIGPAC</u>	<u>CULTIVO</u>	<u>DESCRIPCIÓN CULTIVO</u>	<u>S/R</u>	<u>SUP. COMPROM. (ha)</u>	<u>SUP. CUMPLE (ha)</u>
2313680	23-073-020-00151-001	101000	OLIVAR-SIN VARIEDAD	S	1,60	0,00

**Porcentaje de superficie determinada en zonas vulnerables a la contaminación por nitratos****PUNTOS: 0,00 0.0%**

<u>REF.</u>	<u>REFERENCIA SIGPAC</u>	<u>CULTIVO</u>	<u>DESCRIPCIÓN CULTIVO</u>	<u>S/R</u>	<u>SUP. COMPROM. (ha)</u>	<u>SUP. CUMPLE (ha)</u>
2313680	23-073-020-00151-001	101000	OLIVAR-SIN VARIEDAD	S	1,60	0,00

**Mayor pendiente media****PUNTOS: 3,00 26.29%**

<u>REF.</u>	<u>REFERENCIA SIGPAC</u>	<u>CULTIVO</u>	<u>DESCRIPCIÓN CULTIVO</u>	<u>S/R</u>	<u>PENDIENTE MEDIA (%)</u>	<u>SUP. COMPROM. (ha)</u>
2313680	23-073-020-00151-001	101000	OLIVAR-SIN VARIEDAD	S	26,29	1,60

**Porcentaje de superficie determinada en Red Natura 2000****PUNTOS: 0,00 0.0%**

<u>REF.</u>	<u>REFERENCIA SIGPAC</u>	<u>CULTIVO</u>	<u>DESCRIPCIÓN CULTIVO</u>	<u>S/R</u>	<u>SUP. COMPROM. (ha)</u>	<u>SUP. CUMPLE (ha)</u>
2313680	23-073-020-00151-001	101000	OLIVAR-SIN VARIEDAD	S	1,60	0,00



<u>APELLIDOS Y NOMBRE / RAZÓN SOCIAL</u>		<u>NIF</u>	<u>EXPEDIENTE</u>	<u>SUP. COMPROMETIDA</u>				
				<u>(ha)</u>				
FUENTES MONTIEL FRANCISCO		51853014C	6097269	1.69				
<b>RESOLUCIÓN</b>								
<b>ADMITIDO</b>								
<b>IMPORTE POR ANUALIDAD</b>								
		<b>2015</b>	<b>2016</b>	<b>2017</b>	<b>2018</b>	<b>2019</b>		
<b>IMPORTE MÁXIMO SUBVENCIONABLE</b>		192,90 €	192,90 €	192,90 €	192,90 €	192,90 €		
<b>IMPORTE MEDIO DE TRANSFERENCIA (€/ha)</b>		114,14 €	114,14 €	114,14 €	114,14 €	114,14 €		
<b>RECINTOS COMPROMETIDOS</b>								
<u>REF.</u>	<u>REFERENCIA SIGPAC</u>	<u>CULTIVO</u>	<u>DESCRIPCIÓN CULTIVO</u>	<u>PEND. MEDIA</u>	<u>SUP. DEC. ADMIN.</u>	<u>SUP. CERT.</u>	<u>SUP. CAMPO</u>	<u>SUP. COMPROM.</u>
				<u>S/R</u>	<u>(%)</u>	<u>(ha)</u>	<u>(ha)</u>	<u>(ha)</u>
2313630	23-073-020-00146-009	101000	OLIVAR-SIN VARIEDAD	S	20,96	1,69	3,38	1,69

**RESUMEN CRITERIOS DE SELECCIÓN**

<b>10.1.12 Agricultura de montaña con orientación ecológica en olivar</b>	<b>PUNTOS: 8,00</b>	
	<b>PUNTOS</b>	
Solicitantes de la medida 11, específica para la conversión o mantenimiento en agricultura ecológica	3,00	S
Porcentaje de superficie determinada en zonas con limitaciones naturales u otras limitaciones específicas ubicadas en las zonas de montaña	4,00	100.0%
Porcentaje de superficie determinada situada en zonas RAMSAR	0,00	0.0%
Porcentaje de superficie determinada en zonas vulnerables a la contaminación por nitratos	0,00	0.0%
Mayor pendiente media	1,00	20.96%
Porcentaje de superficie determinada en Red Natura 2000	0,00	0.0%



**DETALLE CRITERIOS DE SELECCIÓN****10.1.12 Agricultura de montaña con orientación ecológica en olivar PUNTOS: 8,00****Solicitantes de la medida 11, específica para la conversión o mantenimiento en agricultura ecológica PUNTOS: 3,00 S****Porcentaje de superficie determinada en zonas con limitaciones naturales u otras limitaciones específicas ubicadas en las zonas de montaña PUNTOS: 4,00 100.0%**

<u>REF.</u>	<u>REFERENCIA SIGPAC</u>	<u>CULTIVO DESCRIPCIÓN CULTIVO</u>	<u>S/R</u>	<u>SUP. COMPROM. (ha)</u>	<u>SUP. CUMPLE (ha)</u>
2313630	23-073-020-00146-009	101000 OLIVAR-SIN VARIEDAD	S	1,69	1,69

**Porcentaje de superficie determinada situada en zonas RAMSAR PUNTOS: 0,00 0.0%**

<u>REF.</u>	<u>REFERENCIA SIGPAC</u>	<u>CULTIVO DESCRIPCIÓN CULTIVO</u>	<u>S/R</u>	<u>SUP. COMPROM. (ha)</u>	<u>SUP. CUMPLE (ha)</u>
2313630	23-073-020-00146-009	101000 OLIVAR-SIN VARIEDAD	S	1,69	0,00

**Porcentaje de superficie determinada en zonas vulnerables a la contaminación por nitratos PUNTOS: 0,00 0.0%**

<u>REF.</u>	<u>REFERENCIA SIGPAC</u>	<u>CULTIVO DESCRIPCIÓN CULTIVO</u>	<u>S/R</u>	<u>SUP. COMPROM. (ha)</u>	<u>SUP. CUMPLE (ha)</u>
2313630	23-073-020-00146-009	101000 OLIVAR-SIN VARIEDAD	S	1,69	0,00

**Mayor pendiente media PUNTOS: 1,00 20.96%**

<u>REF.</u>	<u>REFERENCIA SIGPAC</u>	<u>CULTIVO DESCRIPCIÓN CULTIVO</u>	<u>S/R</u>	<u>PENDIENTE MEDIA (%)</u>	<u>SUP. COMPROM. (ha)</u>
2313630	23-073-020-00146-009	101000 OLIVAR-SIN VARIEDAD	S	20,96	1,69

**Porcentaje de superficie determinada en Red Natura 2000 PUNTOS: 0,00 0.0%**

<u>REF.</u>	<u>REFERENCIA SIGPAC</u>	<u>CULTIVO DESCRIPCIÓN CULTIVO</u>	<u>S/R</u>	<u>SUP. COMPROM. (ha)</u>	<u>SUP. CUMPLE (ha)</u>
2313630	23-073-020-00146-009	101000 OLIVAR-SIN VARIEDAD	S	1,69	0,00



				<b>SUP. COMPROMETIDA</b>					
<b>APELLIDOS Y NOMBRE / RAZÓN SOCIAL</b>			<b>NIF</b>	<b>EXPEDIENTE</b>	<b>(ha)</b>				
GALLEGO RODA JUAN			26456429N	6088263	7.05				
<b>RESOLUCIÓN ADMITIDO</b>									
<b>IMPORTES POR ANUALIDAD</b>									
			<b>2015</b>	<b>2016</b>	<b>2017</b>	<b>2018</b>	<b>2019</b>		
<b>IMPORTE MÁXIMO SUBVENCIONABLE</b>			804,69 €	804,69 €	804,69 €	804,69 €	804,69 €		
<b>IMPORTE MEDIO DE TRANSFERENCIA (€/ha)</b>			114,14 €	114,14 €	114,14 €	114,14 €	114,14 €		
<b>RECINTOS COMPROMETIDOS</b>									
<b>REF.</b>	<b>REFERENCIA SIGPAC</b>	<b>CULTIVO</b>	<b>DESCRIPCIÓN CULTIVO</b>	<b>S/R</b>	<b>PEND. MEDIA (%)</b>	<b>SUP. DEC. ADMIN. (ha)</b>	<b>SUP. CERT. (ha)</b>	<b>SUP. CAMPO (ha)</b>	<b>SUP. COMPROM. (ha)</b>
2404524	23-037-001-00068-001	101000	OLIVAR-SIN VARIEDAD	S	22,30	0,43	0,44		0,43
2404525	23-091-008-09003-002	101000	OLIVAR-SIN VARIEDAD	S	24,53	0,04	0,07		0,04
2404526	23-091-008-00048-002	101000	OLIVAR-SIN VARIEDAD	S	30,80	1,39	2,83		1,39
2404530	23-091-008-00049-001	101000	OLIVAR-SIN VARIEDAD	S	25,60	0,12	0,12		0,12
2404535	23-037-012-00001-001	101000	OLIVAR-SIN VARIEDAD	S	21,21	0,43	0,58		0,43
2404536	23-091-008-00004-004	101000	OLIVAR-SIN VARIEDAD	S	64,01	0,01	0,03		0,01
2404537	23-091-008-00055-001	101000	OLIVAR-SIN VARIEDAD	S	32,02	1,05	2,16		1,05
2404543	23-037-003-00108-001	101000	OLIVAR-SIN VARIEDAD	S	30,11	0,40	0,40		0,40
2404544	23-037-003-00219-001	101000	OLIVAR-SIN VARIEDAD	S	21,01	1,17	1,17		1,17
2404545	23-037-003-00196-001	101000	OLIVAR-SIN VARIEDAD	S	32,73	0,29	0,30		0,29
2404546	23-037-002-00135-001	101000	OLIVAR-SIN VARIEDAD	S	27,19	0,50	0,69		0,50
2404547	23-037-001-00342-001	101000	OLIVAR-SIN VARIEDAD	S	27,87	0,06	0,06		0,06
2404548	23-037-002-00311-001	101000	OLIVAR-SIN VARIEDAD	S	30,89	0,13	0,17		0,13
2404550	23-037-003-00553-001	101000	OLIVAR-SIN VARIEDAD	S	33,00	1,03	1,15		1,03

**RESUMEN CRITERIOS DE SELECCIÓN****10.1.12 Agricultura de montaña con orientación ecológica en olivar****PUNTOS:** 13,63

	<b>PUNTOS</b>	
<b>Solicitantes de la medida 11, específica para la conversión o mantenimiento en agricultura ecológica</b>	3,00	S
<b>Porcentaje de superficie determinada en zonas con limitaciones naturales u otras limitaciones específicas ubicadas en las zonas de montaña</b>	4,00	100.0%
<b>Porcentaje de superficie determinada situada en zonas RAMSAR</b>	0,00	0.0%
<b>Porcentaje de superficie determinada en zonas vulnerables a la contaminación por nitratos</b>	0,00	0.0%
<b>Mayor pendiente media</b>	3,00	28.26%
<b>Porcentaje de superficie determinada en Red Natura 2000</b>	3,63	62.98%



**DETALLE CRITERIOS DE SELECCIÓN****10.1.12 Agricultura de montaña con orientación ecológica en olivar****PUNTOS:** 13,63**Solicitantes de la medida 11, específica para la conversión o mantenimiento en agricultura ecológica****PUNTOS:** 3,00 S**Porcentaje de superficie determinada en zonas con limitaciones naturales u otras limitaciones específicas ubicadas en las zonas de montaña****PUNTOS:** 4,00 100.0%

<u>REF.</u>	<u>REFERENCIA SIGPAC</u>	<u>CULTIVO</u>	<u>DESCRIPCIÓN CULTIVO</u>	<u>S/R</u>	<u>SUP. COMPROM.</u> <u>(ha)</u>	<u>SUP. CUMPLE</u> <u>(ha)</u>
2404524	23-037-001-00068-001	101000	OLIVAR-SIN VARIEDAD	S	0,43	0,43
2404547	23-037-001-00342-001	101000	OLIVAR-SIN VARIEDAD	S	0,06	0,06
2404546	23-037-002-00135-001	101000	OLIVAR-SIN VARIEDAD	S	0,50	0,50
2404548	23-037-002-00311-001	101000	OLIVAR-SIN VARIEDAD	S	0,13	0,13
2404543	23-037-003-00108-001	101000	OLIVAR-SIN VARIEDAD	S	0,40	0,40
2404545	23-037-003-00196-001	101000	OLIVAR-SIN VARIEDAD	S	0,29	0,29
2404544	23-037-003-00219-001	101000	OLIVAR-SIN VARIEDAD	S	1,17	1,17
2404550	23-037-003-00553-001	101000	OLIVAR-SIN VARIEDAD	S	1,03	1,03
2404535	23-037-012-00001-001	101000	OLIVAR-SIN VARIEDAD	S	0,43	0,43
2404536	23-091-008-00004-004	101000	OLIVAR-SIN VARIEDAD	S	0,01	0,01
2404526	23-091-008-00048-002	101000	OLIVAR-SIN VARIEDAD	S	1,39	1,39
2404530	23-091-008-00049-001	101000	OLIVAR-SIN VARIEDAD	S	0,12	0,12
2404537	23-091-008-00055-001	101000	OLIVAR-SIN VARIEDAD	S	1,05	1,05
2404525	23-091-008-09003-002	101000	OLIVAR-SIN VARIEDAD	S	0,04	0,04

**Porcentaje de superficie determinada situada en zonas RAMSAR****PUNTOS:** 0,00 0.0%

<u>REF.</u>	<u>REFERENCIA SIGPAC</u>	<u>CULTIVO</u>	<u>DESCRIPCIÓN CULTIVO</u>	<u>S/R</u>	<u>SUP. COMPROM.</u> <u>(ha)</u>	<u>SUP. CUMPLE</u> <u>(ha)</u>
2404524	23-037-001-00068-001	101000	OLIVAR-SIN VARIEDAD	S	0,43	0,00
2404547	23-037-001-00342-001	101000	OLIVAR-SIN VARIEDAD	S	0,06	0,00
2404546	23-037-002-00135-001	101000	OLIVAR-SIN VARIEDAD	S	0,50	0,00
2404548	23-037-002-00311-001	101000	OLIVAR-SIN VARIEDAD	S	0,13	0,00
2404543	23-037-003-00108-001	101000	OLIVAR-SIN VARIEDAD	S	0,40	0,00
2404545	23-037-003-00196-001	101000	OLIVAR-SIN VARIEDAD	S	0,29	0,00
2404544	23-037-003-00219-001	101000	OLIVAR-SIN VARIEDAD	S	1,17	0,00
2404550	23-037-003-00553-001	101000	OLIVAR-SIN VARIEDAD	S	1,03	0,00
2404535	23-037-012-00001-001	101000	OLIVAR-SIN VARIEDAD	S	0,43	0,00
2404536	23-091-008-00004-004	101000	OLIVAR-SIN VARIEDAD	S	0,01	0,00
2404526	23-091-008-00048-002	101000	OLIVAR-SIN VARIEDAD	S	1,39	0,00
2404530	23-091-008-00049-001	101000	OLIVAR-SIN VARIEDAD	S	0,12	0,00
2404537	23-091-008-00055-001	101000	OLIVAR-SIN VARIEDAD	S	1,05	0,00
2404525	23-091-008-09003-002	101000	OLIVAR-SIN VARIEDAD	S	0,04	0,00

**Porcentaje de superficie determinada en zonas vulnerables a la contaminación por nitratos****PUNTOS:** 0,00 0.0%

<u>REF.</u>	<u>REFERENCIA SIGPAC</u>	<u>CULTIVO</u>	<u>DESCRIPCIÓN CULTIVO</u>	<u>S/R</u>	<u>SUP. COMPROM.</u> <u>(ha)</u>	<u>SUP. CUMPLE</u> <u>(ha)</u>
2404524	23-037-001-00068-001	101000	OLIVAR-SIN VARIEDAD	S	0,43	0,00
2404547	23-037-001-00342-001	101000	OLIVAR-SIN VARIEDAD	S	0,06	0,00
2404546	23-037-002-00135-001	101000	OLIVAR-SIN VARIEDAD	S	0,50	0,00
2404548	23-037-002-00311-001	101000	OLIVAR-SIN VARIEDAD	S	0,13	0,00
2404543	23-037-003-00108-001	101000	OLIVAR-SIN VARIEDAD	S	0,40	0,00
2404545	23-037-003-00196-001	101000	OLIVAR-SIN VARIEDAD	S	0,29	0,00
2404544	23-037-003-00219-001	101000	OLIVAR-SIN VARIEDAD	S	1,17	0,00
2404550	23-037-003-00553-001	101000	OLIVAR-SIN VARIEDAD	S	1,03	0,00
2404535	23-037-012-00001-001	101000	OLIVAR-SIN VARIEDAD	S	0,43	0,00
2404536	23-091-008-00004-004	101000	OLIVAR-SIN VARIEDAD	S	0,01	0,00
2404526	23-091-008-00048-002	101000	OLIVAR-SIN VARIEDAD	S	1,39	0,00

<u>REF.</u>	<u>REFERENCIA SIGPAC</u>	<u>CULTIVO</u>	<u>DESCRIPCIÓN CULTIVO</u>	<u>S/R</u>	<u>SUP. COMPROM.</u> <u>(ha)</u>	<u>SUP. CUMPLE</u> <u>(ha)</u>
2404530	23-091-008-00049-001	101000	OLIVAR-SIN VARIEDAD	S	0,12	0,00
2404537	23-091-008-00055-001	101000	OLIVAR-SIN VARIEDAD	S	1,05	0,00
2404525	23-091-008-09003-002	101000	OLIVAR-SIN VARIEDAD	S	0,04	0,00

**Mayor pendiente media****PUNTOS:** 3,00 28.26%

<u>REF.</u>	<u>REFERENCIA SIGPAC</u>	<u>CULTIVO</u>	<u>DESCRIPCIÓN CULTIVO</u>	<u>S/R</u>	<u>PENDIENTE MEDIA (%)</u>	<u>SUP. COMPROM.</u> <u>(ha)</u>
2404524	23-037-001-00068-001	101000	OLIVAR-SIN VARIEDAD	S	22,30	0,43
2404547	23-037-001-00342-001	101000	OLIVAR-SIN VARIEDAD	S	27,87	0,06
2404546	23-037-002-00135-001	101000	OLIVAR-SIN VARIEDAD	S	27,19	0,50
2404548	23-037-002-00311-001	101000	OLIVAR-SIN VARIEDAD	S	30,89	0,13
2404543	23-037-003-00108-001	101000	OLIVAR-SIN VARIEDAD	S	30,11	0,40
2404545	23-037-003-00196-001	101000	OLIVAR-SIN VARIEDAD	S	32,73	0,29
2404544	23-037-003-00219-001	101000	OLIVAR-SIN VARIEDAD	S	21,01	1,17
2404550	23-037-003-00553-001	101000	OLIVAR-SIN VARIEDAD	S	33,00	1,03
2404535	23-037-012-00001-001	101000	OLIVAR-SIN VARIEDAD	S	21,21	0,43
2404536	23-091-008-00004-004	101000	OLIVAR-SIN VARIEDAD	S	64,01	0,01
2404526	23-091-008-00048-002	101000	OLIVAR-SIN VARIEDAD	S	30,80	1,39
2404530	23-091-008-00049-001	101000	OLIVAR-SIN VARIEDAD	S	25,60	0,12
2404537	23-091-008-00055-001	101000	OLIVAR-SIN VARIEDAD	S	32,02	1,05
2404525	23-091-008-09003-002	101000	OLIVAR-SIN VARIEDAD	S	24,53	0,04

**Porcentaje de superficie determinada en Red Natura 2000****PUNTOS:** 3,63 62.98%

<u>REF.</u>	<u>REFERENCIA SIGPAC</u>	<u>CULTIVO</u>	<u>DESCRIPCIÓN CULTIVO</u>	<u>S/R</u>	<u>SUP. COMPROM.</u> <u>(ha)</u>	<u>SUP. CUMPLE</u> <u>(ha)</u>
2404524	23-037-001-00068-001	101000	OLIVAR-SIN VARIEDAD	S	0,43	0,43
2404547	23-037-001-00342-001	101000	OLIVAR-SIN VARIEDAD	S	0,06	0,06
2404546	23-037-002-00135-001	101000	OLIVAR-SIN VARIEDAD	S	0,50	0,50
2404548	23-037-002-00311-001	101000	OLIVAR-SIN VARIEDAD	S	0,13	0,13
2404543	23-037-003-00108-001	101000	OLIVAR-SIN VARIEDAD	S	0,40	0,40
2404545	23-037-003-00196-001	101000	OLIVAR-SIN VARIEDAD	S	0,29	0,29
2404544	23-037-003-00219-001	101000	OLIVAR-SIN VARIEDAD	S	1,17	1,17
2404550	23-037-003-00553-001	101000	OLIVAR-SIN VARIEDAD	S	1,03	1,03
2404535	23-037-012-00001-001	101000	OLIVAR-SIN VARIEDAD	S	0,43	0,43
2404536	23-091-008-00004-004	101000	OLIVAR-SIN VARIEDAD	S	0,01	0,00
2404526	23-091-008-00048-002	101000	OLIVAR-SIN VARIEDAD	S	1,39	0,00
2404530	23-091-008-00049-001	101000	OLIVAR-SIN VARIEDAD	S	0,12	0,00
2404537	23-091-008-00055-001	101000	OLIVAR-SIN VARIEDAD	S	1,05	0,00
2404525	23-091-008-09003-002	101000	OLIVAR-SIN VARIEDAD	S	0,04	0,00





<u>APELLIDOS Y NOMBRE / RAZÓN SOCIAL</u>	<u>NIF</u>	<u>EXPEDIENTE</u>	<u>SUP. COMPROMETIDA</u> <u>(ha)</u>
GALLEGO RUEDA FRANCISCO MANUEL	75012769V	6101005	6.52

**RESOLUCIÓN**  
**ADMITIDO**

**IMPORTE POR ANUALIDAD**

	<u>2015</u>	<u>2016</u>	<u>2017</u>	<u>2018</u>	<u>2019</u>
IMPORTE MÁXIMO SUBVENCIONABLE	744,19 €	744,19 €	744,19 €	744,19 €	744,19 €
IMPORTE MEDIO DE TRANSFERENCIA (€/ha)	114,14 €	114,14 €	114,14 €	114,14 €	114,14 €

**RECINTOS COMPROMETIDOS**

<u>REF.</u>	<u>REFERENCIA SIGPAC</u>	<u>CULTIVO</u>	<u>DESCRIPCIÓN CULTIVO</u>	<u>PEND. MEDIA</u> <u>S/R</u> <u>(%)</u>	<u>SUP. DEC. ADMIN.</u> <u>(ha)</u>	<u>SUP. CERT.</u> <u>(ha)</u>	<u>SUP. CAMPO</u> <u>(ha)</u>	<u>SUP. COMPROM.</u> <u>(ha)</u>
2372291	23-026-005-00003-008	101000	OLIVAR-SIN VARIEDAD	S	28,00	2,70	2,71	2,68
2372293	23-026-005-00244-002	101000	OLIVAR-SIN VARIEDAD	S	23,28	3,80	4,21	3,80
2372294	23-026-005-00003-008	101000	OLIVAR-SIN VARIEDAD	S	28,00	0,06	0,06	0,04

**INCIDENCIAS****INCIDENCIA DESCRIPCIÓN**

- 218 La superficie total declarada sobre un mismo recinto en el conjunto de los expedientes, no puede superar la superficie total que el SIGPAC establece para ese recinto.  
Ref:2372291 Recinto:23-026-005-00003-008 Cultivo:101000 OLIVAR-SIN VARIEDAD Secano Suma de superficies declaradas para este recinto por todos los solicitantes (Áreas):279 Superficie SIGPAC medida para este recinto (Áreas):277 Exceso de superficie declarada (Hectáreas):0,02  
Ref:2372294 Recinto:23-026-005-00003-008 Cultivo:101000 OLIVAR-SIN VARIEDAD Secano Suma de superficies declaradas para este recinto por todos los solicitantes (Áreas):279 Superficie SIGPAC medida para este recinto (Áreas):277 Exceso de superficie declarada (Hectáreas):0,02

**RESUMEN CRITERIOS DE SELECCIÓN****10.1.12 Agricultura de montaña con orientación ecológica en olivar****PUNTOS:** 10,00

	<u>PUNTOS</u>	
Solicitantes de la medida 11, específica para la conversión o mantenimiento en agricultura ecológica	3,00	S
Porcentaje de superficie determinada en zonas con limitaciones naturales u otras limitaciones específicas ubicadas en las zonas de montaña	4,00	100.0%
Porcentaje de superficie determinada situada en zonas RAMSAR	0,00	0.0%
Porcentaje de superficie determinada en zonas vulnerables a la contaminación por nitratos	0,00	0.0%
Mayor pendiente media	3,00	25.25%
Porcentaje de superficie determinada en Red Natura 2000	0,00	0.0%



**DETALLE CRITERIOS DE SELECCIÓN****10.1.12 Agricultura de montaña con orientación ecológica en olivar****PUNTOS: 10,00****Solicitantes de la medida 11, específica para la conversión o mantenimiento en agricultura ecológica****PUNTOS: 3,00 S****Porcentaje de superficie determinada en zonas con limitaciones naturales u otras limitaciones específicas ubicadas en las zonas de montaña****PUNTOS: 4,00 100.0%**

<u>REF.</u>	<u>REFERENCIA SIGPAC</u>	<u>CULTIVO</u>	<u>DESCRIPCIÓN CULTIVO</u>	<u>S/R</u>	<u>SUP. COMPROM.</u> <u>(ha)</u>	<u>SUP. CUMPLE</u> <u>(ha)</u>
2372291	23-026-005-00003-008	101000	OLIVAR-SIN VARIEDAD	S	2,68	2,68
2372294	23-026-005-00003-008	101000	OLIVAR-SIN VARIEDAD	S	0,04	0,04
2372293	23-026-005-00244-002	101000	OLIVAR-SIN VARIEDAD	S	3,80	3,80

**Porcentaje de superficie determinada situada en zonas RAMSAR****PUNTOS: 0,00 0.0%**

<u>REF.</u>	<u>REFERENCIA SIGPAC</u>	<u>CULTIVO</u>	<u>DESCRIPCIÓN CULTIVO</u>	<u>S/R</u>	<u>SUP. COMPROM.</u> <u>(ha)</u>	<u>SUP. CUMPLE</u> <u>(ha)</u>
2372294	23-026-005-00003-008	101000	OLIVAR-SIN VARIEDAD	S	0,04	0,00
2372291	23-026-005-00003-008	101000	OLIVAR-SIN VARIEDAD	S	2,68	0,00
2372293	23-026-005-00244-002	101000	OLIVAR-SIN VARIEDAD	S	3,80	0,00

**Porcentaje de superficie determinada en zonas vulnerables a la contaminación por nitratos****PUNTOS: 0,00 0.0%**

<u>REF.</u>	<u>REFERENCIA SIGPAC</u>	<u>CULTIVO</u>	<u>DESCRIPCIÓN CULTIVO</u>	<u>S/R</u>	<u>SUP. COMPROM.</u> <u>(ha)</u>	<u>SUP. CUMPLE</u> <u>(ha)</u>
2372291	23-026-005-00003-008	101000	OLIVAR-SIN VARIEDAD	S	2,68	0,00
2372294	23-026-005-00003-008	101000	OLIVAR-SIN VARIEDAD	S	0,04	0,00
2372293	23-026-005-00244-002	101000	OLIVAR-SIN VARIEDAD	S	3,80	0,00

**Mayor pendiente media****PUNTOS: 3,00 25.25%**

<u>REF.</u>	<u>REFERENCIA SIGPAC</u>	<u>CULTIVO</u>	<u>DESCRIPCIÓN CULTIVO</u>	<u>S/R</u>	<u>PENDIENTE MEDIA (%)</u>	<u>SUP. COMPROM.</u> <u>(ha)</u>
2372294	23-026-005-00003-008	101000	OLIVAR-SIN VARIEDAD	S	28,00	0,04
2372291	23-026-005-00003-008	101000	OLIVAR-SIN VARIEDAD	S	28,00	2,68
2372293	23-026-005-00244-002	101000	OLIVAR-SIN VARIEDAD	S	23,28	3,80

**Porcentaje de superficie determinada en Red Natura 2000****PUNTOS: 0,00 0.0%**

<u>REF.</u>	<u>REFERENCIA SIGPAC</u>	<u>CULTIVO</u>	<u>DESCRIPCIÓN CULTIVO</u>	<u>S/R</u>	<u>SUP. COMPROM.</u> <u>(ha)</u>	<u>SUP. CUMPLE</u> <u>(ha)</u>
2372291	23-026-005-00003-008	101000	OLIVAR-SIN VARIEDAD	S	2,68	0,00
2372294	23-026-005-00003-008	101000	OLIVAR-SIN VARIEDAD	S	0,04	0,00
2372293	23-026-005-00244-002	101000	OLIVAR-SIN VARIEDAD	S	3,80	0,00



<u>APELLIDOS Y NOMBRE / RAZÓN SOCIAL</u>	<u>NIF</u>	<u>EXPEDIENTE</u>	<u>SUP. COMPROMETIDA</u>		
			<u>(ha)</u>		
GAMEZ MARCOS AMELIA	26673790T	6091528	7.53		
<b>RESOLUCIÓN</b>					
<b>ADMITIDO</b>					
<b>IMPORTE POR ANUALIDAD</b>					
	<b>2015</b>	<b>2016</b>	<b>2017</b>	<b>2018</b>	<b>2019</b>
<b>IMPORTE MÁXIMO SUBVENCIONABLE</b>	859,47 €	859,47 €	859,47 €	859,47 €	859,47 €
<b>IMPORTE MEDIO DE TRANSFERENCIA (€/ha)</b>	114,14 €	114,14 €	114,14 €	114,14 €	114,14 €

**RECINTOS COMPROMETIDOS**

<u>REF.</u>	<u>REFERENCIA SIGPAC</u>	<u>CULTIVO</u>	<u>DESCRIPCIÓN CULTIVO</u>	<u>S/R</u>	<u>PEND. MEDIA (%)</u>	<u>SUP. DEC. ADMIN. (ha)</u>	<u>SUP. CERT. (ha)</u>	<u>SUP. CAMPO (ha)</u>	<u>SUP. COMPROM. (ha)</u>
2343356	23-043-003-00194-001	101000	OLIVAR-SIN VARIEDAD	S	28,51	1,41	1,41		1,41
2343357	23-043-005-00028-002	101000	OLIVAR-SIN VARIEDAD	S	39,04	0,56	0,56		0,56
2343358	23-043-005-00283-001	101000	OLIVAR-SIN VARIEDAD	S	24,41	1,45	1,45		1,45
2343359	23-043-005-00015-003	101000	OLIVAR-SIN VARIEDAD	S	31,68	0,05	0,15		0,05
2343360	23-043-002-00037-002	101000	OLIVAR-SIN VARIEDAD	R	34,61	2,31	2,33		2,30
2343361	23-043-002-00036-001	101000	OLIVAR-SIN VARIEDAD	R	30,54	0,08	0,24		0,08
2343362	23-043-002-00043-021	101000	OLIVAR-SIN VARIEDAD	R	37,43	0,02	0,02		0,02
2343363	23-043-002-00835-004	101000	OLIVAR-SIN VARIEDAD	R	32,67	0,02	0,02		0,02
2343364	23-043-002-00044-001	101000	OLIVAR-SIN VARIEDAD	R	33,37	0,57	0,69		0,57
2343365	23-043-003-00126-001	101000	OLIVAR-SIN VARIEDAD	S	38,84	0,27	0,27		0,27
2343366	23-043-003-00299-001	101000	OLIVAR-SIN VARIEDAD	S	32,89	0,80	0,80		0,80

**INCIDENCIAS****INCIDENCIA DESCRIPCIÓN**

- 218 La superficie total declarada sobre un mismo recinto en el conjunto de los expedientes, no puede superar la superficie total que el SIGPAC establece para ese recinto.  
Ref:2343360 Recinto:23-043-002-00037-002 Cultivo:101000 OLIVAR-SIN VARIEDAD Regadío Suma de superficies declaradas para este recinto por todos los solicitantes (Áreas):234 Superficie SIGPAC medida para este recinto (Áreas):233 Exceso de superficie declarada (Hectáreas):0,01

**RESUMEN CRITERIOS DE SELECCIÓN**

<b>10.1.12 Agricultura de montaña con orientación ecológica en olivar</b>		<b>PUNTOS: 14,00</b>	
		<b>PUNTOS</b>	
<b>Solicitantes de la medida 11, específica para la conversión o mantenimiento en agricultura ecológica</b>		3,00	S
<b>Porcentaje de superficie determinada en zonas con limitaciones naturales u otras limitaciones específicas ubicadas en las zonas de montaña</b>		4,00	100.0%
<b>Porcentaje de superficie determinada situada en zonas RAMSAR</b>		0,00	0.0%
<b>Porcentaje de superficie determinada en zonas vulnerables a la contaminación por nitratos</b>		0,00	0.0%
<b>Mayor pendiente media</b>		3,00	31.65%
<b>Porcentaje de superficie determinada en Red Natura 2000</b>		4,00	100.0%



**DETALLE CRITERIOS DE SELECCIÓN****10.1.12 Agricultura de montaña con orientación ecológica en olivar****PUNTOS:** 14,00**Solicitantes de la medida 11, específica para la conversión o mantenimiento en agricultura ecológica****PUNTOS:** 3,00 S**Porcentaje de superficie determinada en zonas con limitaciones naturales u otras limitaciones específicas ubicadas en las zonas de montaña****PUNTOS:** 4,00 100.0%

<u>REF.</u>	<u>REFERENCIA SIGPAC</u>	<u>CULTIVO DESCRIPCIÓN CULTIVO</u>	<u>S/R</u>	<u>SUP. COMPROM.</u> <u>(ha)</u>	<u>SUP. CUMPLE</u> <u>(ha)</u>
2343361	23-043-002-00036-001	101000 OLIVAR-SIN VARIEDAD	R	0,08	0,08
2343360	23-043-002-00037-002	101000 OLIVAR-SIN VARIEDAD	R	2,30	2,30
2343362	23-043-002-00043-021	101000 OLIVAR-SIN VARIEDAD	R	0,02	0,02
2343364	23-043-002-00044-001	101000 OLIVAR-SIN VARIEDAD	R	0,57	0,57
2343363	23-043-002-00835-004	101000 OLIVAR-SIN VARIEDAD	R	0,02	0,02
2343365	23-043-003-00126-001	101000 OLIVAR-SIN VARIEDAD	S	0,27	0,27
2343356	23-043-003-00194-001	101000 OLIVAR-SIN VARIEDAD	S	1,41	1,41
2343366	23-043-003-00299-001	101000 OLIVAR-SIN VARIEDAD	S	0,80	0,80
2343359	23-043-005-00015-003	101000 OLIVAR-SIN VARIEDAD	S	0,05	0,05
2343357	23-043-005-00028-002	101000 OLIVAR-SIN VARIEDAD	S	0,56	0,56
2343358	23-043-005-00283-001	101000 OLIVAR-SIN VARIEDAD	S	1,45	1,45

**Porcentaje de superficie determinada situada en zonas RAMSAR****PUNTOS:** 0,00 0.0%

<u>REF.</u>	<u>REFERENCIA SIGPAC</u>	<u>CULTIVO DESCRIPCIÓN CULTIVO</u>	<u>S/R</u>	<u>SUP. COMPROM.</u> <u>(ha)</u>	<u>SUP. CUMPLE</u> <u>(ha)</u>
2343361	23-043-002-00036-001	101000 OLIVAR-SIN VARIEDAD	R	0,08	0,00
2343360	23-043-002-00037-002	101000 OLIVAR-SIN VARIEDAD	R	2,30	0,00
2343362	23-043-002-00043-021	101000 OLIVAR-SIN VARIEDAD	R	0,02	0,00
2343364	23-043-002-00044-001	101000 OLIVAR-SIN VARIEDAD	R	0,57	0,00
2343363	23-043-002-00835-004	101000 OLIVAR-SIN VARIEDAD	R	0,02	0,00
2343365	23-043-003-00126-001	101000 OLIVAR-SIN VARIEDAD	S	0,27	0,00
2343356	23-043-003-00194-001	101000 OLIVAR-SIN VARIEDAD	S	1,41	0,00
2343366	23-043-003-00299-001	101000 OLIVAR-SIN VARIEDAD	S	0,80	0,00
2343359	23-043-005-00015-003	101000 OLIVAR-SIN VARIEDAD	S	0,05	0,00
2343357	23-043-005-00028-002	101000 OLIVAR-SIN VARIEDAD	S	0,56	0,00
2343358	23-043-005-00283-001	101000 OLIVAR-SIN VARIEDAD	S	1,45	0,00

**Porcentaje de superficie determinada en zonas vulnerables a la contaminación por nitratos****PUNTOS:** 0,00 0.0%

<u>REF.</u>	<u>REFERENCIA SIGPAC</u>	<u>CULTIVO DESCRIPCIÓN CULTIVO</u>	<u>S/R</u>	<u>SUP. COMPROM.</u> <u>(ha)</u>	<u>SUP. CUMPLE</u> <u>(ha)</u>
2343361	23-043-002-00036-001	101000 OLIVAR-SIN VARIEDAD	R	0,08	0,00
2343360	23-043-002-00037-002	101000 OLIVAR-SIN VARIEDAD	R	2,30	0,00
2343362	23-043-002-00043-021	101000 OLIVAR-SIN VARIEDAD	R	0,02	0,00
2343364	23-043-002-00044-001	101000 OLIVAR-SIN VARIEDAD	R	0,57	0,00
2343363	23-043-002-00835-004	101000 OLIVAR-SIN VARIEDAD	R	0,02	0,00
2343365	23-043-003-00126-001	101000 OLIVAR-SIN VARIEDAD	S	0,27	0,00
2343356	23-043-003-00194-001	101000 OLIVAR-SIN VARIEDAD	S	1,41	0,00
2343366	23-043-003-00299-001	101000 OLIVAR-SIN VARIEDAD	S	0,80	0,00
2343359	23-043-005-00015-003	101000 OLIVAR-SIN VARIEDAD	S	0,05	0,00
2343357	23-043-005-00028-002	101000 OLIVAR-SIN VARIEDAD	S	0,56	0,00
2343358	23-043-005-00283-001	101000 OLIVAR-SIN VARIEDAD	S	1,45	0,00

**Mayor pendiente media****PUNTOS:** 3,00 31.65%

<u>REF.</u>	<u>REFERENCIA SIGPAC</u>	<u>CULTIVO DESCRIPCIÓN CULTIVO</u>	<u>S/R</u>	<u>PENDIENTE MEDIA (%)</u>	<u>SUP. COMPROM.</u> <u>(ha)</u>
-------------	--------------------------	------------------------------------	------------	----------------------------	-------------------------------------

REF.	REFERENCIA SIGPAC	CULTIVO	DESCRIPCIÓN CULTIVO	S/R	PENDIENTE	SUP.
					MEDIA (%)	COMPROM.
						(ha)
2343361	23-043-002-00036-001	101000	OLIVAR-SIN VARIEDAD	R	30,54	0,08
2343360	23-043-002-00037-002	101000	OLIVAR-SIN VARIEDAD	R	34,61	2,30
2343362	23-043-002-00043-021	101000	OLIVAR-SIN VARIEDAD	R	37,43	0,02
2343364	23-043-002-00044-001	101000	OLIVAR-SIN VARIEDAD	R	33,37	0,57
2343363	23-043-002-00835-004	101000	OLIVAR-SIN VARIEDAD	R	32,67	0,02
2343365	23-043-003-00126-001	101000	OLIVAR-SIN VARIEDAD	S	38,84	0,27
2343356	23-043-003-00194-001	101000	OLIVAR-SIN VARIEDAD	S	28,51	1,41
2343366	23-043-003-00299-001	101000	OLIVAR-SIN VARIEDAD	S	32,89	0,80
2343359	23-043-005-00015-003	101000	OLIVAR-SIN VARIEDAD	S	31,68	0,05
2343357	23-043-005-00028-002	101000	OLIVAR-SIN VARIEDAD	S	39,04	0,56
2343358	23-043-005-00283-001	101000	OLIVAR-SIN VARIEDAD	S	24,41	1,45

## Porcentaje de superficie determinada en Red Natura 2000

PUNTOS: 4,00 100.0%

REF.	REFERENCIA SIGPAC	CULTIVO	DESCRIPCIÓN CULTIVO	S/R	SUP.	SUP.
					COMPROM.	CUMPLE
					(ha)	(ha)
2343361	23-043-002-00036-001	101000	OLIVAR-SIN VARIEDAD	R	0,08	0,08
2343360	23-043-002-00037-002	101000	OLIVAR-SIN VARIEDAD	R	2,30	2,30
2343362	23-043-002-00043-021	101000	OLIVAR-SIN VARIEDAD	R	0,02	0,02
2343364	23-043-002-00044-001	101000	OLIVAR-SIN VARIEDAD	R	0,57	0,57
2343363	23-043-002-00835-004	101000	OLIVAR-SIN VARIEDAD	R	0,02	0,02
2343365	23-043-003-00126-001	101000	OLIVAR-SIN VARIEDAD	S	0,27	0,27
2343356	23-043-003-00194-001	101000	OLIVAR-SIN VARIEDAD	S	1,41	1,41
2343366	23-043-003-00299-001	101000	OLIVAR-SIN VARIEDAD	S	0,80	0,80
2343359	23-043-005-00015-003	101000	OLIVAR-SIN VARIEDAD	S	0,05	0,05
2343357	23-043-005-00028-002	101000	OLIVAR-SIN VARIEDAD	S	0,56	0,56
2343358	23-043-005-00283-001	101000	OLIVAR-SIN VARIEDAD	S	1,45	1,45



<u>APELLIDOS Y NOMBRE / RAZÓN SOCIAL</u>		<u>NIF</u>	<u>EXPEDIENTE</u>	<u>SUP. COMPROMETIDA</u>				
				<u>(ha)</u>				
GANDARAS MARTIN MARIA VICTORIA		51589645R	6091734	1.95				
<b>RESOLUCIÓN ADMITIDO</b>								
<b>IMPORTE POR ANUALIDAD</b>								
		<b>2015</b>	<b>2016</b>	<b>2017</b>	<b>2018</b>	<b>2019</b>		
IMPORTE MÁXIMO SUBVENCIONABLE		222,57 €	222,57 €	222,57 €	222,57 €	222,57 €		
IMPORTE MEDIO DE TRANSFERENCIA (€/ha)		114,14 €	114,14 €	114,14 €	114,14 €	114,14 €		
<b>RECINTOS COMPROMETIDOS</b>								
<u>REF.</u>	<u>REFERENCIA SIGPAC</u>	<u>CULTIVO</u>	<u>DESCRIPCIÓN CULTIVO</u>	<u>PEND. MEDIA</u>	<u>SUP. DEC. ADMIN.</u>	<u>SUP. CERT.</u>	<u>SUP. CAMPO</u>	<u>SUP. COMPROM.</u>
				<u>S/R</u>	<u>(%)</u>	<u>(ha)</u>	<u>(ha)</u>	<u>(ha)</u>
2978295	23-024-049-00031-002	101000	OLIVAR-SIN VARIEDAD	S	24,69	1,95	2,21	1,95

### RESUMEN CRITERIOS DE SELECCIÓN

<b>10.1.12 Agricultura de montaña con orientación ecológica en olivar</b>		<b>PUNTOS: 8,00</b>	
		<b>PUNTOS</b>	
Solicitantes de la medida 11, específica para la conversión o mantenimiento en agricultura ecológica		3,00	S
Porcentaje de superficie determinada en zonas con limitaciones naturales u otras limitaciones específicas ubicadas en las zonas de montaña		4,00	100.0%
Porcentaje de superficie determinada situada en zonas RAMSAR		0,00	0.0%
Porcentaje de superficie determinada en zonas vulnerables a la contaminación por nitratos		0,00	0.0%
Mayor pendiente media		1,00	24.69%
Porcentaje de superficie determinada en Red Natura 2000		0,00	0.0%



**DETALLE CRITERIOS DE SELECCIÓN****10.1.12 Agricultura de montaña con orientación ecológica en olivar PUNTOS: 8,00****Solicitantes de la medida 11, específica para la conversión o mantenimiento en agricultura ecológica PUNTOS: 3,00 S****Porcentaje de superficie determinada en zonas con limitaciones naturales u otras limitaciones específicas ubicadas en las zonas de montaña PUNTOS: 4,00 100.0%**

<u>REF.</u>	<u>REFERENCIA SIGPAC</u>	<u>CULTIVO DESCRIPCIÓN CULTIVO</u>	<u>S/R</u>	<u>SUP. COMPROM. (ha)</u>	<u>SUP. CUMPLE (ha)</u>
2978295	23-024-049-00031-002	101000 OLIVAR-SIN VARIEDAD	S	1,95	1,95

**Porcentaje de superficie determinada situada en zonas RAMSAR PUNTOS: 0,00 0.0%**

<u>REF.</u>	<u>REFERENCIA SIGPAC</u>	<u>CULTIVO DESCRIPCIÓN CULTIVO</u>	<u>S/R</u>	<u>SUP. COMPROM. (ha)</u>	<u>SUP. CUMPLE (ha)</u>
2978295	23-024-049-00031-002	101000 OLIVAR-SIN VARIEDAD	S	1,95	0,00

**Porcentaje de superficie determinada en zonas vulnerables a la contaminación por nitratos PUNTOS: 0,00 0.0%**

<u>REF.</u>	<u>REFERENCIA SIGPAC</u>	<u>CULTIVO DESCRIPCIÓN CULTIVO</u>	<u>S/R</u>	<u>SUP. COMPROM. (ha)</u>	<u>SUP. CUMPLE (ha)</u>
2978295	23-024-049-00031-002	101000 OLIVAR-SIN VARIEDAD	S	1,95	0,00

**Mayor pendiente media PUNTOS: 1,00 24.69%**

<u>REF.</u>	<u>REFERENCIA SIGPAC</u>	<u>CULTIVO DESCRIPCIÓN CULTIVO</u>	<u>S/R</u>	<u>PENDIENTE MEDIA (%)</u>	<u>SUP. COMPROM. (ha)</u>
2978295	23-024-049-00031-002	101000 OLIVAR-SIN VARIEDAD	S	24,69	1,95

**Porcentaje de superficie determinada en Red Natura 2000 PUNTOS: 0,00 0.0%**

<u>REF.</u>	<u>REFERENCIA SIGPAC</u>	<u>CULTIVO DESCRIPCIÓN CULTIVO</u>	<u>S/R</u>	<u>SUP. COMPROM. (ha)</u>	<u>SUP. CUMPLE (ha)</u>
2978295	23-024-049-00031-002	101000 OLIVAR-SIN VARIEDAD	S	1,95	0,00



<u>APELLIDOS Y NOMBRE / RAZÓN SOCIAL</u>	<u>NIF</u>	<u>EXPEDIENTE</u>	<u>SUP. COMPROMETIDA</u>			
			<u>(ha)</u>			
GARCIA AGUILERA MANUEL	26029890P	6088264	2.58			
<b>RESOLUCIÓN</b>						
<b>ADMITIDO</b>						
<b>IMPORTE POR ANUALIDAD</b>						
		<b>2015</b>	<b>2016</b>	<b>2017</b>	<b>2018</b>	<b>2019</b>
<b>IMPORTE MÁXIMO SUBVENCIONABLE</b>		294,48 €	294,48 €	294,48 €	294,48 €	294,48 €
<b>IMPORTE MEDIO DE TRANSFERENCIA (€/ha)</b>		114,14 €	114,14 €	114,14 €	114,14 €	114,14 €

**RECINTOS COMPROMETIDOS**

<u>REF.</u>	<u>REFERENCIA SIGPAC</u>	<u>CULTIVO</u>	<u>DESCRIPCIÓN CULTIVO</u>	<u>S/R</u>	<u>PEND. MEDIA (%)</u>	<u>SUP. DEC. ADMIN. (ha)</u>	<u>SUP. CERT. (ha)</u>	<u>SUP. CAMPO (ha)</u>	<u>SUP. COMPROM. (ha)</u>
2974108	23-037-003-00075-001	101000	OLIVAR-SIN VARIEDAD	S	21,84	0,32	0,32		0,32
2974115	23-037-012-00380-001	101000	OLIVAR-SIN VARIEDAD	S	42,07	0,45	0,55		0,45
2974116	23-037-012-00381-001	101000	OLIVAR-SIN VARIEDAD	S	38,70	0,38	0,38		0,38
2974117	23-037-010-00183-001	101000	OLIVAR-SIN VARIEDAD	S	20,42	0,04	0,12		0,04
2974125	23-037-003-00084-001	101000	OLIVAR-SIN VARIEDAD	S	23,83	0,01	0,03		0,00
2974126	23-037-012-00379-001	101000	OLIVAR-SIN VARIEDAD	S	42,09	0,01	0,03		0,01
2974129	23-037-003-00534-002	101000	OLIVAR-SIN VARIEDAD	S	26,25	0,01	0,03		0,00
2974130	23-037-003-00475-001	101000	OLIVAR-SIN VARIEDAD	S	32,19	0,34	0,35		0,34
2974131	23-037-003-00651-001	101000	OLIVAR-SIN VARIEDAD	S	40,75	0,10	0,10		0,09
2974132	23-037-003-00395-001	101000	OLIVAR-SIN VARIEDAD	S	39,30	0,01	0,03		0,01
2974133	23-037-012-00476-001	101000	OLIVAR-SIN VARIEDAD	S	35,19	0,22	0,22		0,22
2974134	23-037-012-00449-001	101000	OLIVAR-SIN VARIEDAD	S	21,38	0,72	0,76		0,72

**INCIDENCIAS****INCIDENCIA DESCRIPCIÓN**

218	La superficie total declarada sobre un mismo recinto en el conjunto de los expedientes, no puede superar la superficie total que el SIGPAC establece para ese recinto. Ref:2974125 Recinto:23-037-003-00084-001 Cultivo:101000 OLIVAR-SIN VARIEDAD Secano Suma de superficies declaradas para este recinto por todos los solicitantes (Áreas):77 Superficie SIGPAC medida para este recinto (Áreas):76 Exceso de superficie declarada (Hectáreas):0,01 Ref:2974129 Recinto:23-037-003-00534-002 Cultivo:101000 OLIVAR-SIN VARIEDAD Secano Suma de superficies declaradas para este recinto por todos los solicitantes (Áreas):31 Superficie SIGPAC medida para este recinto (Áreas):30 Exceso de superficie declarada (Hectáreas):0,01 Ref:2974131 Recinto:23-037-003-00651-001 Cultivo:101000 OLIVAR-SIN VARIEDAD Secano Suma de superficies declaradas para este recinto por todos los solicitantes (Áreas):11 Superficie SIGPAC medida para este recinto (Áreas):10 Exceso de superficie declarada (Hectáreas):0,01
80403	Explotación no inscrita en SIPEA (anexo I, Orden 26 mayo 2015) Ref:2974114 Recinto:23-037-010-00159-002 Cultivo:101000 OLIVAR-SIN VARIEDAD Secano
80405	Cultivo, variedad, regimen y/o uso del recinto SIGPAC no compatible con la operación (anexo III.I, Orden 26 mayo 2015) Ref:2974114 Recinto:23-037-010-00159-002 Cultivo:101000 OLIVAR-SIN VARIEDAD Secano Uso:PS

**RESUMEN CRITERIOS DE SELECCIÓN****10.1.12 Agricultura de montaña con orientación ecológica en olivar****PUNTOS:** 14,00

	<b>PUNTOS</b>	
<b>Solicitantes de la medida 11, específica para la conversión o mantenimiento en agricultura ecológica</b>	3,00	S
<b>Porcentaje de superficie determinada en zonas con limitaciones naturales u otras limitaciones específicas ubicadas en las zonas de montaña</b>	4,00	100.0%
<b>Porcentaje de superficie determinada situada en zonas RAMSAR</b>	0,00	0.0%
<b>Porcentaje de superficie determinada en zonas vulnerables a la contaminación por nitratos</b>	0,00	0.0%
<b>Mayor pendiente media</b>	3,00	31.01%
<b>Porcentaje de superficie determinada en Red Natura 2000</b>	4,00	100.0%





**DETALLE CRITERIOS DE SELECCIÓN****10.1.12 Agricultura de montaña con orientación ecológica en olivar****PUNTOS:** 14,00**Solicitantes de la medida 11, específica para la conversión o mantenimiento en agricultura ecológica****PUNTOS:** 3,00 S**Porcentaje de superficie determinada en zonas con limitaciones naturales u otras limitaciones específicas ubicadas en las zonas de montaña****PUNTOS:** 4,00 100.0%

<u>REF.</u>	<u>REFERENCIA SIGPAC</u>	<u>CULTIVO</u>	<u>DESCRIPCIÓN CULTIVO</u>	<u>S/R</u>	<u>SUP.</u> <u>COMPROM.</u> <u>(ha)</u>	<u>SUP.</u> <u>CUMPLE</u> <u>(ha)</u>
2974108	23-037-003-00075-001	101000	OLIVAR-SIN VARIEDAD	S	0,32	0,32
2974125	23-037-003-00084-001	101000	OLIVAR-SIN VARIEDAD	S	0,00	0,00
2974132	23-037-003-00395-001	101000	OLIVAR-SIN VARIEDAD	S	0,01	0,01
2974130	23-037-003-00475-001	101000	OLIVAR-SIN VARIEDAD	S	0,34	0,34
2974129	23-037-003-00534-002	101000	OLIVAR-SIN VARIEDAD	S	0,00	0,00
2974131	23-037-003-00651-001	101000	OLIVAR-SIN VARIEDAD	S	0,09	0,09
2974117	23-037-010-00183-001	101000	OLIVAR-SIN VARIEDAD	S	0,04	0,04
2974126	23-037-012-00379-001	101000	OLIVAR-SIN VARIEDAD	S	0,01	0,01
2974115	23-037-012-00380-001	101000	OLIVAR-SIN VARIEDAD	S	0,45	0,45
2974116	23-037-012-00381-001	101000	OLIVAR-SIN VARIEDAD	S	0,38	0,38
2974134	23-037-012-00449-001	101000	OLIVAR-SIN VARIEDAD	S	0,72	0,72
2974133	23-037-012-00476-001	101000	OLIVAR-SIN VARIEDAD	S	0,22	0,22

**Porcentaje de superficie determinada situada en zonas RAMSAR****PUNTOS:** 0,00 0.0%

<u>REF.</u>	<u>REFERENCIA SIGPAC</u>	<u>CULTIVO</u>	<u>DESCRIPCIÓN CULTIVO</u>	<u>S/R</u>	<u>SUP.</u> <u>COMPROM.</u> <u>(ha)</u>	<u>SUP.</u> <u>CUMPLE</u> <u>(ha)</u>
2974108	23-037-003-00075-001	101000	OLIVAR-SIN VARIEDAD	S	0,32	0,00
2974125	23-037-003-00084-001	101000	OLIVAR-SIN VARIEDAD	S	0,00	0,00
2974132	23-037-003-00395-001	101000	OLIVAR-SIN VARIEDAD	S	0,01	0,00
2974130	23-037-003-00475-001	101000	OLIVAR-SIN VARIEDAD	S	0,34	0,00
2974129	23-037-003-00534-002	101000	OLIVAR-SIN VARIEDAD	S	0,00	0,00
2974131	23-037-003-00651-001	101000	OLIVAR-SIN VARIEDAD	S	0,09	0,00
2974117	23-037-010-00183-001	101000	OLIVAR-SIN VARIEDAD	S	0,04	0,00
2974126	23-037-012-00379-001	101000	OLIVAR-SIN VARIEDAD	S	0,01	0,00
2974115	23-037-012-00380-001	101000	OLIVAR-SIN VARIEDAD	S	0,45	0,00
2974116	23-037-012-00381-001	101000	OLIVAR-SIN VARIEDAD	S	0,38	0,00
2974134	23-037-012-00449-001	101000	OLIVAR-SIN VARIEDAD	S	0,72	0,00
2974133	23-037-012-00476-001	101000	OLIVAR-SIN VARIEDAD	S	0,22	0,00

**Porcentaje de superficie determinada en zonas vulnerables a la contaminación por nitratos****PUNTOS:** 0,00 0.0%

<u>REF.</u>	<u>REFERENCIA SIGPAC</u>	<u>CULTIVO</u>	<u>DESCRIPCIÓN CULTIVO</u>	<u>S/R</u>	<u>SUP.</u> <u>COMPROM.</u> <u>(ha)</u>	<u>SUP.</u> <u>CUMPLE</u> <u>(ha)</u>
2974108	23-037-003-00075-001	101000	OLIVAR-SIN VARIEDAD	S	0,32	0,00
2974125	23-037-003-00084-001	101000	OLIVAR-SIN VARIEDAD	S	0,00	0,00
2974132	23-037-003-00395-001	101000	OLIVAR-SIN VARIEDAD	S	0,01	0,00
2974130	23-037-003-00475-001	101000	OLIVAR-SIN VARIEDAD	S	0,34	0,00
2974129	23-037-003-00534-002	101000	OLIVAR-SIN VARIEDAD	S	0,00	0,00
2974131	23-037-003-00651-001	101000	OLIVAR-SIN VARIEDAD	S	0,09	0,00
2974117	23-037-010-00183-001	101000	OLIVAR-SIN VARIEDAD	S	0,04	0,00
2974126	23-037-012-00379-001	101000	OLIVAR-SIN VARIEDAD	S	0,01	0,00
2974115	23-037-012-00380-001	101000	OLIVAR-SIN VARIEDAD	S	0,45	0,00
2974116	23-037-012-00381-001	101000	OLIVAR-SIN VARIEDAD	S	0,38	0,00
2974134	23-037-012-00449-001	101000	OLIVAR-SIN VARIEDAD	S	0,72	0,00
2974133	23-037-012-00476-001	101000	OLIVAR-SIN VARIEDAD	S	0,22	0,00

**Mayor pendiente media****PUNTOS:** 3,00 31.01%

REF.	REFERENCIA SIGPAC	CULTIVO	DESCRIPCIÓN CULTIVO	S/R	PENDIENTE	SUP.
					MEDIA (%)	COMPROM. (ha)
2974108	23-037-003-00075-001	101000	OLIVAR-SIN VARIEDAD	S	21,84	0,32
2974125	23-037-003-00084-001	101000	OLIVAR-SIN VARIEDAD	S	23,83	0,00
2974132	23-037-003-00395-001	101000	OLIVAR-SIN VARIEDAD	S	39,30	0,01
2974130	23-037-003-00475-001	101000	OLIVAR-SIN VARIEDAD	S	32,19	0,34
2974129	23-037-003-00534-002	101000	OLIVAR-SIN VARIEDAD	S	26,25	0,00
2974131	23-037-003-00651-001	101000	OLIVAR-SIN VARIEDAD	S	40,75	0,09
2974117	23-037-010-00183-001	101000	OLIVAR-SIN VARIEDAD	S	20,42	0,04
2974126	23-037-012-00379-001	101000	OLIVAR-SIN VARIEDAD	S	42,09	0,01
2974115	23-037-012-00380-001	101000	OLIVAR-SIN VARIEDAD	S	42,07	0,45
2974116	23-037-012-00381-001	101000	OLIVAR-SIN VARIEDAD	S	38,70	0,38
2974134	23-037-012-00449-001	101000	OLIVAR-SIN VARIEDAD	S	21,38	0,72
2974133	23-037-012-00476-001	101000	OLIVAR-SIN VARIEDAD	S	35,19	0,22

**Porcentaje de superficie determinada en Red Natura 2000**

PUNTOS: 4,00 100.0%

REF.	REFERENCIA SIGPAC	CULTIVO	DESCRIPCIÓN CULTIVO	S/R	SUP.	SUP.
					COMPROM. (ha)	CUMPLE (ha)
2974108	23-037-003-00075-001	101000	OLIVAR-SIN VARIEDAD	S	0,32	0,32
2974125	23-037-003-00084-001	101000	OLIVAR-SIN VARIEDAD	S	0,00	0,00
2974132	23-037-003-00395-001	101000	OLIVAR-SIN VARIEDAD	S	0,01	0,01
2974130	23-037-003-00475-001	101000	OLIVAR-SIN VARIEDAD	S	0,34	0,34
2974129	23-037-003-00534-002	101000	OLIVAR-SIN VARIEDAD	S	0,00	0,00
2974131	23-037-003-00651-001	101000	OLIVAR-SIN VARIEDAD	S	0,09	0,09
2974117	23-037-010-00183-001	101000	OLIVAR-SIN VARIEDAD	S	0,04	0,04
2974126	23-037-012-00379-001	101000	OLIVAR-SIN VARIEDAD	S	0,01	0,01
2974115	23-037-012-00380-001	101000	OLIVAR-SIN VARIEDAD	S	0,45	0,45
2974116	23-037-012-00381-001	101000	OLIVAR-SIN VARIEDAD	S	0,38	0,38
2974134	23-037-012-00449-001	101000	OLIVAR-SIN VARIEDAD	S	0,72	0,72
2974133	23-037-012-00476-001	101000	OLIVAR-SIN VARIEDAD	S	0,22	0,22



<u>APELLIDOS Y NOMBRE / RAZÓN SOCIAL</u>	<u>NIF</u>	<u>EXPEDIENTE</u>	<u>SUP. COMPROMETIDA</u>			
			<u>(ha)</u>			
GARCIA FIERREZ ANTONIO	26022335C	6100017	7.27			
<b>RESOLUCIÓN</b>						
<b>ADMITIDO</b>						
<b>IMPORTE POR ANUALIDAD</b>						
		<b>2015</b>	<b>2016</b>	<b>2017</b>	<b>2018</b>	<b>2019</b>
<b>IMPORTE MÁXIMO SUBVENCIONABLE</b>		829,80 €	829,80 €	829,80 €	829,80 €	829,80 €
<b>IMPORTE MEDIO DE TRANSFERENCIA (€/ha)</b>		114,14 €	114,14 €	114,14 €	114,14 €	114,14 €

**RECINTOS COMPROMETIDOS**

<u>REF.</u>	<u>REFERENCIA SIGPAC</u>	<u>CULTIVO</u>	<u>DESCRIPCIÓN CULTIVO</u>	<u>S/R</u>	<u>PEND. MEDIA (%)</u>	<u>SUP. DEC. ADMIN. (ha)</u>	<u>SUP. CERT. (ha)</u>	<u>SUP. CAMPO (ha)</u>	<u>SUP. COMPROM. (ha)</u>
3001759	23-037-003-00165-002	101000	OLIVAR-SIN VARIEDAD	S	22,59	0,25	0,26		0,25
3001762	23-037-003-00693-001	101000	OLIVAR-SIN VARIEDAD	S	22,86	0,65	0,65		0,65
3001763	23-037-003-00203-001	101000	OLIVAR-SIN VARIEDAD	S	21,27	0,33	0,33		0,33
3001764	23-037-003-00201-001	101000	OLIVAR-SIN VARIEDAD	S	20,41	0,03	0,12		0,02
3001765	23-037-003-00221-001	101000	OLIVAR-SIN VARIEDAD	S	24,13	1,08	1,08		1,08
3001766	23-037-003-00222-001	101000	OLIVAR-SIN VARIEDAD	S	20,20	0,57	1,14		0,56
3001767	23-037-003-00231-001	101000	OLIVAR-SIN VARIEDAD	S	23,10	0,77	0,87		0,77
3001768	23-037-003-00628-001	101000	OLIVAR-SIN VARIEDAD	S	21,29	0,40	0,40		0,40
3001771	23-037-003-00036-001	101000	OLIVAR-SIN VARIEDAD	S	30,58	0,95	0,97		0,95
3001773	23-037-003-00155-011	101000	OLIVAR-SIN VARIEDAD	S	37,67	1,12	1,12		1,12
3001782	23-037-003-00618-001	101000	OLIVAR-SIN VARIEDAD	S	33,13	0,58	0,58		0,58
3001788	23-037-003-00512-001	101000	OLIVAR-SIN VARIEDAD	S	22,26	0,07	0,28		0,07
3001789	23-037-003-00658-001	101000	OLIVAR-SIN VARIEDAD	S	28,62	0,46	0,46		0,46
3001790	23-037-003-00668-001	101000	OLIVAR-SIN VARIEDAD	S	27,76	0,03	0,03		0,03

**INCIDENCIAS****INCIDENCIA DESCRIPCIÓN**

- 218 La superficie total declarada sobre un mismo recinto en el conjunto de los expedientes, no puede superar la superficie total que el SIGPAC establece para ese recinto.  
Ref:3001764 Recinto:23-037-003-00201-001 Cultivo:101000 OLIVAR-SIN VARIEDAD Secano Suma de superficies declaradas para este recinto por todos los solicitantes (Áreas):45 Superficie SIGPAC medida para este recinto (Áreas):44 Exceso de superficie declarada (Hectáreas):0,01  
Ref:3001766 Recinto:23-037-003-00222-001 Cultivo:101000 OLIVAR-SIN VARIEDAD Secano Suma de superficies declaradas para este recinto por todos los solicitantes (Áreas):58 Superficie SIGPAC medida para este recinto (Áreas):57 Exceso de superficie declarada (Hectáreas):0,01

**RESUMEN CRITERIOS DE SELECCIÓN**

<b>10.1.12 Agricultura de montaña con orientación ecológica en olivar</b>		<b>PUNTOS: 14,00</b>	
		<b>PUNTOS</b>	
<b>Solicitantes de la medida 11, específica para la conversión o mantenimiento en agricultura ecológica</b>		3,00	S
<b>Porcentaje de superficie determinada en zonas con limitaciones naturales u otras limitaciones específicas ubicadas en las zonas de montaña</b>		4,00	100.0%
<b>Porcentaje de superficie determinada situada en zonas RAMSAR</b>		0,00	0.0%
<b>Porcentaje de superficie determinada en zonas vulnerables a la contaminación por nitratos</b>		0,00	0.0%
<b>Mayor pendiente media</b>		3,00	27.19%
<b>Porcentaje de superficie determinada en Red Natura 2000</b>		4,00	100.0%



**DETALLE CRITERIOS DE SELECCIÓN****10.1.12 Agricultura de montaña con orientación ecológica en olivar****PUNTOS:** 14,00**Solicitantes de la medida 11, específica para la conversión o mantenimiento en agricultura ecológica****PUNTOS:** 3,00 S**Porcentaje de superficie determinada en zonas con limitaciones naturales u otras limitaciones específicas ubicadas en las zonas de montaña****PUNTOS:** 4,00 100.0%

<u>REF.</u>	<u>REFERENCIA SIGPAC</u>	<u>CULTIVO</u>	<u>DESCRIPCIÓN CULTIVO</u>	<u>S/R</u>	<u>SUP. COMPROM.</u> <u>(ha)</u>	<u>SUP. CUMPLE</u> <u>(ha)</u>
3001771	23-037-003-00036-001	101000	OLIVAR-SIN VARIEDAD	S	0,95	0,95
3001773	23-037-003-00155-011	101000	OLIVAR-SIN VARIEDAD	S	1,12	1,12
3001759	23-037-003-00165-002	101000	OLIVAR-SIN VARIEDAD	S	0,25	0,25
3001764	23-037-003-00201-001	101000	OLIVAR-SIN VARIEDAD	S	0,02	0,02
3001763	23-037-003-00203-001	101000	OLIVAR-SIN VARIEDAD	S	0,33	0,33
3001765	23-037-003-00221-001	101000	OLIVAR-SIN VARIEDAD	S	1,08	1,08
3001766	23-037-003-00222-001	101000	OLIVAR-SIN VARIEDAD	S	0,56	0,56
3001767	23-037-003-00231-001	101000	OLIVAR-SIN VARIEDAD	S	0,77	0,77
3001788	23-037-003-00512-001	101000	OLIVAR-SIN VARIEDAD	S	0,07	0,07
3001782	23-037-003-00618-001	101000	OLIVAR-SIN VARIEDAD	S	0,58	0,58
3001768	23-037-003-00628-001	101000	OLIVAR-SIN VARIEDAD	S	0,40	0,40
3001789	23-037-003-00658-001	101000	OLIVAR-SIN VARIEDAD	S	0,46	0,46
3001790	23-037-003-00668-001	101000	OLIVAR-SIN VARIEDAD	S	0,03	0,03
3001762	23-037-003-00693-001	101000	OLIVAR-SIN VARIEDAD	S	0,65	0,65

**Porcentaje de superficie determinada situada en zonas RAMSAR****PUNTOS:** 0,00 0.0%

<u>REF.</u>	<u>REFERENCIA SIGPAC</u>	<u>CULTIVO</u>	<u>DESCRIPCIÓN CULTIVO</u>	<u>S/R</u>	<u>SUP. COMPROM.</u> <u>(ha)</u>	<u>SUP. CUMPLE</u> <u>(ha)</u>
3001771	23-037-003-00036-001	101000	OLIVAR-SIN VARIEDAD	S	0,95	0,00
3001773	23-037-003-00155-011	101000	OLIVAR-SIN VARIEDAD	S	1,12	0,00
3001759	23-037-003-00165-002	101000	OLIVAR-SIN VARIEDAD	S	0,25	0,00
3001764	23-037-003-00201-001	101000	OLIVAR-SIN VARIEDAD	S	0,02	0,00
3001763	23-037-003-00203-001	101000	OLIVAR-SIN VARIEDAD	S	0,33	0,00
3001765	23-037-003-00221-001	101000	OLIVAR-SIN VARIEDAD	S	1,08	0,00
3001766	23-037-003-00222-001	101000	OLIVAR-SIN VARIEDAD	S	0,56	0,00
3001767	23-037-003-00231-001	101000	OLIVAR-SIN VARIEDAD	S	0,77	0,00
3001788	23-037-003-00512-001	101000	OLIVAR-SIN VARIEDAD	S	0,07	0,00
3001782	23-037-003-00618-001	101000	OLIVAR-SIN VARIEDAD	S	0,58	0,00
3001768	23-037-003-00628-001	101000	OLIVAR-SIN VARIEDAD	S	0,40	0,00
3001789	23-037-003-00658-001	101000	OLIVAR-SIN VARIEDAD	S	0,46	0,00
3001790	23-037-003-00668-001	101000	OLIVAR-SIN VARIEDAD	S	0,03	0,00
3001762	23-037-003-00693-001	101000	OLIVAR-SIN VARIEDAD	S	0,65	0,00

**Porcentaje de superficie determinada en zonas vulnerables a la contaminación por nitratos****PUNTOS:** 0,00 0.0%

<u>REF.</u>	<u>REFERENCIA SIGPAC</u>	<u>CULTIVO</u>	<u>DESCRIPCIÓN CULTIVO</u>	<u>S/R</u>	<u>SUP. COMPROM.</u> <u>(ha)</u>	<u>SUP. CUMPLE</u> <u>(ha)</u>
3001771	23-037-003-00036-001	101000	OLIVAR-SIN VARIEDAD	S	0,95	0,00
3001773	23-037-003-00155-011	101000	OLIVAR-SIN VARIEDAD	S	1,12	0,00
3001759	23-037-003-00165-002	101000	OLIVAR-SIN VARIEDAD	S	0,25	0,00
3001764	23-037-003-00201-001	101000	OLIVAR-SIN VARIEDAD	S	0,02	0,00
3001763	23-037-003-00203-001	101000	OLIVAR-SIN VARIEDAD	S	0,33	0,00
3001765	23-037-003-00221-001	101000	OLIVAR-SIN VARIEDAD	S	1,08	0,00
3001766	23-037-003-00222-001	101000	OLIVAR-SIN VARIEDAD	S	0,56	0,00
3001767	23-037-003-00231-001	101000	OLIVAR-SIN VARIEDAD	S	0,77	0,00
3001788	23-037-003-00512-001	101000	OLIVAR-SIN VARIEDAD	S	0,07	0,00
3001782	23-037-003-00618-001	101000	OLIVAR-SIN VARIEDAD	S	0,58	0,00
3001768	23-037-003-00628-001	101000	OLIVAR-SIN VARIEDAD	S	0,40	0,00

<u>REF.</u>	<u>REFERENCIA SIGPAC</u>	<u>CULTIVO</u>	<u>DESCRIPCIÓN CULTIVO</u>	<u>S/R</u>	<u>SUP.</u> <u>COMPROM.</u> <u>(ha)</u>	<u>SUP.</u> <u>CUMPLE</u> <u>(ha)</u>
3001789	23-037-003-00658-001	101000	OLIVAR-SIN VARIEDAD	S	0,46	0,00
3001790	23-037-003-00668-001	101000	OLIVAR-SIN VARIEDAD	S	0,03	0,00
3001762	23-037-003-00693-001	101000	OLIVAR-SIN VARIEDAD	S	0,65	0,00

**Mayor pendiente media****PUNTOS:** 3,00 27.19%

<u>REF.</u>	<u>REFERENCIA SIGPAC</u>	<u>CULTIVO</u>	<u>DESCRIPCIÓN CULTIVO</u>	<u>S/R</u>	<u>PENDIENTE</u> <u>MEDIA (%)</u>	<u>SUP.</u> <u>COMPROM.</u> <u>(ha)</u>
3001771	23-037-003-00036-001	101000	OLIVAR-SIN VARIEDAD	S	30,58	0,95
3001773	23-037-003-00155-011	101000	OLIVAR-SIN VARIEDAD	S	37,67	1,12
3001759	23-037-003-00165-002	101000	OLIVAR-SIN VARIEDAD	S	22,59	0,25
3001764	23-037-003-00201-001	101000	OLIVAR-SIN VARIEDAD	S	20,41	0,02
3001763	23-037-003-00203-001	101000	OLIVAR-SIN VARIEDAD	S	21,27	0,33
3001765	23-037-003-00221-001	101000	OLIVAR-SIN VARIEDAD	S	24,13	1,08
3001766	23-037-003-00222-001	101000	OLIVAR-SIN VARIEDAD	S	20,20	0,56
3001767	23-037-003-00231-001	101000	OLIVAR-SIN VARIEDAD	S	23,10	0,77
3001788	23-037-003-00512-001	101000	OLIVAR-SIN VARIEDAD	S	22,26	0,07
3001782	23-037-003-00618-001	101000	OLIVAR-SIN VARIEDAD	S	33,13	0,58
3001768	23-037-003-00628-001	101000	OLIVAR-SIN VARIEDAD	S	21,29	0,40
3001789	23-037-003-00658-001	101000	OLIVAR-SIN VARIEDAD	S	28,62	0,46
3001790	23-037-003-00668-001	101000	OLIVAR-SIN VARIEDAD	S	27,76	0,03
3001762	23-037-003-00693-001	101000	OLIVAR-SIN VARIEDAD	S	22,86	0,65

**Porcentaje de superficie determinada en Red Natura 2000****PUNTOS:** 4,00 100.0%

<u>REF.</u>	<u>REFERENCIA SIGPAC</u>	<u>CULTIVO</u>	<u>DESCRIPCIÓN CULTIVO</u>	<u>S/R</u>	<u>SUP.</u> <u>COMPROM.</u> <u>(ha)</u>	<u>SUP.</u> <u>CUMPLE</u> <u>(ha)</u>
3001771	23-037-003-00036-001	101000	OLIVAR-SIN VARIEDAD	S	0,95	0,95
3001773	23-037-003-00155-011	101000	OLIVAR-SIN VARIEDAD	S	1,12	1,12
3001759	23-037-003-00165-002	101000	OLIVAR-SIN VARIEDAD	S	0,25	0,25
3001764	23-037-003-00201-001	101000	OLIVAR-SIN VARIEDAD	S	0,02	0,02
3001763	23-037-003-00203-001	101000	OLIVAR-SIN VARIEDAD	S	0,33	0,33
3001765	23-037-003-00221-001	101000	OLIVAR-SIN VARIEDAD	S	1,08	1,08
3001766	23-037-003-00222-001	101000	OLIVAR-SIN VARIEDAD	S	0,56	0,56
3001767	23-037-003-00231-001	101000	OLIVAR-SIN VARIEDAD	S	0,77	0,77
3001788	23-037-003-00512-001	101000	OLIVAR-SIN VARIEDAD	S	0,07	0,07
3001782	23-037-003-00618-001	101000	OLIVAR-SIN VARIEDAD	S	0,58	0,58
3001768	23-037-003-00628-001	101000	OLIVAR-SIN VARIEDAD	S	0,40	0,40
3001789	23-037-003-00658-001	101000	OLIVAR-SIN VARIEDAD	S	0,46	0,46
3001790	23-037-003-00668-001	101000	OLIVAR-SIN VARIEDAD	S	0,03	0,03
3001762	23-037-003-00693-001	101000	OLIVAR-SIN VARIEDAD	S	0,65	0,65



<u>APELLIDOS Y NOMBRE / RAZÓN SOCIAL</u>	<u>NIF</u>	<u>EXPEDIENTE</u>	<u>SUP. COMPROMETIDA (ha)</u>
GARCIA GARCIA MANUEL	25923387H	6092527	4.28

**RESOLUCIÓN ADMITIDO**

**IMPORTE POR ANUALIDAD**

	<u>2015</u>	<u>2016</u>	<u>2017</u>	<u>2018</u>	<u>2019</u>
IMPORTE MÁXIMO SUBVENCIONABLE	488,52 €	488,52 €	488,52 €	488,52 €	488,52 €
IMPORTE MEDIO DE TRANSFERENCIA (€/ha)	114,14 €	114,14 €	114,14 €	114,14 €	114,14 €

**RECINTOS COMPROMETIDOS**

<u>REF.</u>	<u>REFERENCIA SIGPAC</u>	<u>CULTIVO</u>	<u>DESCRIPCIÓN CULTIVO</u>	<u>S/R</u>	<u>PEND. MEDIA (%)</u>	<u>SUP. DEC. ADMIN. (ha)</u>	<u>SUP. CERT. (ha)</u>	<u>SUP. CAMPO (ha)</u>	<u>SUP. COMPROM. (ha)</u>
2298550	23-018-002-00252-002	101000	OLIVAR-SIN VARIEDAD	S	24,42	1,25	1,33		1,25
2298562	23-018-002-00345-003	101000	OLIVAR-SIN VARIEDAD	S	24,35	0,59	0,60		0,59
2298563	23-018-002-00346-004	101000	OLIVAR-SIN VARIEDAD	S	25,13	0,04	0,12		0,04
2298567	23-018-003-00052-001	101000	OLIVAR-SIN VARIEDAD	S	29,78	0,56	0,56		0,56
2298568	23-018-003-00050-001	101000	OLIVAR-SIN VARIEDAD	R	27,98	1,17	1,17		1,17
2298569	23-018-003-00053-001	101000	OLIVAR-SIN VARIEDAD	R	39,19	0,67	0,67		0,67
2298570	23-018-003-00054-001	101000	OLIVAR-SIN VARIEDAD	R	27,63	0,01	0,01		0,00

**INCIDENCIAS****INCIDENCIA DESCRIPCIÓN**

- 218 La superficie total declarada sobre un mismo recinto en el conjunto de los expedientes, no puede superar la superficie total que el SIGPAC establece para ese recinto.  
Ref:2298570 Recinto:23-018-003-00054-001 Cultivo:101000 OLIVAR-SIN VARIEDAD Regadío Suma de superficies declaradas para este recinto por todos los solicitantes (Áreas):97 Superficie SIGPAC medida para este recinto (Áreas):96 Exceso de superficie declarada (Hectáreas):0,01

**RESUMEN CRITERIOS DE SELECCIÓN****10.1.12 Agricultura de montaña con orientación ecológica en olivar****PUNTOS: 10,00**

	<b>PUNTOS</b>	
Solicitantes de la medida 11, específica para la conversión o mantenimiento en agricultura ecológica	3,00	S
Porcentaje de superficie determinada en zonas con limitaciones naturales u otras limitaciones específicas ubicadas en las zonas de montaña	4,00	100.0%
Porcentaje de superficie determinada situada en zonas RAMSAR	0,00	0.0%
Porcentaje de superficie determinada en zonas vulnerables a la contaminación por nitratos	0,00	0.0%
Mayor pendiente media	3,00	28.41%
Porcentaje de superficie determinada en Red Natura 2000	0,00	0.0%



**DETALLE CRITERIOS DE SELECCIÓN****10.1.12 Agricultura de montaña con orientación ecológica en olivar****PUNTOS: 10,00****Solicitantes de la medida 11, específica para la conversión o mantenimiento en agricultura ecológica****PUNTOS: 3,00 S****Porcentaje de superficie determinada en zonas con limitaciones naturales u otras limitaciones específicas ubicadas en las zonas de montaña****PUNTOS: 4,00 100.0%**

<u>REF.</u>	<u>REFERENCIA SIGPAC</u>	<u>CULTIVO DESCRIPCIÓN CULTIVO</u>	<u>S/R</u>	<u>SUP. COMPROM. (ha)</u>	<u>SUP. CUMPLE (ha)</u>
2298550	23-018-002-00252-002	101000 OLIVAR-SIN VARIEDAD	S	1,25	1,25
2298562	23-018-002-00345-003	101000 OLIVAR-SIN VARIEDAD	S	0,59	0,59
2298563	23-018-002-00346-004	101000 OLIVAR-SIN VARIEDAD	S	0,04	0,04
2298568	23-018-003-00050-001	101000 OLIVAR-SIN VARIEDAD	R	1,17	1,17
2298567	23-018-003-00052-001	101000 OLIVAR-SIN VARIEDAD	S	0,56	0,56
2298569	23-018-003-00053-001	101000 OLIVAR-SIN VARIEDAD	R	0,67	0,67
2298570	23-018-003-00054-001	101000 OLIVAR-SIN VARIEDAD	R	0,00	0,00

**Porcentaje de superficie determinada situada en zonas RAMSAR****PUNTOS: 0,00 0.0%**

<u>REF.</u>	<u>REFERENCIA SIGPAC</u>	<u>CULTIVO DESCRIPCIÓN CULTIVO</u>	<u>S/R</u>	<u>SUP. COMPROM. (ha)</u>	<u>SUP. CUMPLE (ha)</u>
2298550	23-018-002-00252-002	101000 OLIVAR-SIN VARIEDAD	S	1,25	0,00
2298562	23-018-002-00345-003	101000 OLIVAR-SIN VARIEDAD	S	0,59	0,00
2298563	23-018-002-00346-004	101000 OLIVAR-SIN VARIEDAD	S	0,04	0,00
2298568	23-018-003-00050-001	101000 OLIVAR-SIN VARIEDAD	R	1,17	0,00
2298567	23-018-003-00052-001	101000 OLIVAR-SIN VARIEDAD	S	0,56	0,00
2298569	23-018-003-00053-001	101000 OLIVAR-SIN VARIEDAD	R	0,67	0,00
2298570	23-018-003-00054-001	101000 OLIVAR-SIN VARIEDAD	R	0,00	0,00

**Porcentaje de superficie determinada en zonas vulnerables a la contaminación por nitratos****PUNTOS: 0,00 0.0%**

<u>REF.</u>	<u>REFERENCIA SIGPAC</u>	<u>CULTIVO DESCRIPCIÓN CULTIVO</u>	<u>S/R</u>	<u>SUP. COMPROM. (ha)</u>	<u>SUP. CUMPLE (ha)</u>
2298550	23-018-002-00252-002	101000 OLIVAR-SIN VARIEDAD	S	1,25	0,00
2298562	23-018-002-00345-003	101000 OLIVAR-SIN VARIEDAD	S	0,59	0,00
2298563	23-018-002-00346-004	101000 OLIVAR-SIN VARIEDAD	S	0,04	0,00
2298568	23-018-003-00050-001	101000 OLIVAR-SIN VARIEDAD	R	1,17	0,00
2298567	23-018-003-00052-001	101000 OLIVAR-SIN VARIEDAD	S	0,56	0,00
2298569	23-018-003-00053-001	101000 OLIVAR-SIN VARIEDAD	R	0,67	0,00
2298570	23-018-003-00054-001	101000 OLIVAR-SIN VARIEDAD	R	0,00	0,00

**Mayor pendiente media****PUNTOS: 3,00 28.41%**

<u>REF.</u>	<u>REFERENCIA SIGPAC</u>	<u>CULTIVO DESCRIPCIÓN CULTIVO</u>	<u>S/R</u>	<u>PENDIENTE MEDIA (%)</u>	<u>SUP. COMPROM. (ha)</u>
2298550	23-018-002-00252-002	101000 OLIVAR-SIN VARIEDAD	S	24,42	1,25
2298562	23-018-002-00345-003	101000 OLIVAR-SIN VARIEDAD	S	24,35	0,59
2298563	23-018-002-00346-004	101000 OLIVAR-SIN VARIEDAD	S	25,13	0,04
2298568	23-018-003-00050-001	101000 OLIVAR-SIN VARIEDAD	R	27,98	1,17
2298567	23-018-003-00052-001	101000 OLIVAR-SIN VARIEDAD	S	29,78	0,56
2298569	23-018-003-00053-001	101000 OLIVAR-SIN VARIEDAD	R	39,19	0,67
2298570	23-018-003-00054-001	101000 OLIVAR-SIN VARIEDAD	R	27,63	0,00

**Porcentaje de superficie determinada en Red Natura 2000****PUNTOS: 0,00 0.0%**

<b>REF.</b>	<b>REFERENCIA SIGPAC</b>	<b>CULTIVO</b>	<b>DESCRIPCIÓN CULTIVO</b>	<b>S/R</b>	<b>SUP. COMPROM.</b> <b>(ha)</b>	<b>SUP. CUMPLE</b> <b>(ha)</b>
2298550	23-018-002-00252-002	101000	OLIVAR-SIN VARIEDAD	S	1,25	0,00
2298562	23-018-002-00345-003	101000	OLIVAR-SIN VARIEDAD	S	0,59	0,00
2298563	23-018-002-00346-004	101000	OLIVAR-SIN VARIEDAD	S	0,04	0,00
2298568	23-018-003-00050-001	101000	OLIVAR-SIN VARIEDAD	R	1,17	0,00
2298567	23-018-003-00052-001	101000	OLIVAR-SIN VARIEDAD	S	0,56	0,00
2298569	23-018-003-00053-001	101000	OLIVAR-SIN VARIEDAD	R	0,67	0,00
2298570	23-018-003-00054-001	101000	OLIVAR-SIN VARIEDAD	R	0,00	0,00





<u>APELLIDOS Y NOMBRE / RAZÓN SOCIAL</u>		<u>NIF</u>	<u>EXPEDIENTE</u>	<u>SUP. COMPROMETIDA</u>				
				<u>(ha)</u>				
GARCIA HOYO ROBERTO		43106327A	6096814	3.21				
<b>RESOLUCIÓN</b>								
<b>ADMITIDO</b>								
<b>IMPORTE POR ANUALIDAD</b>								
		<b>2015</b>	<b>2016</b>	<b>2017</b>	<b>2018</b>	<b>2019</b>		
<b>IMPORTE MÁXIMO SUBVENCIONABLE</b>		366,39 €	366,39 €	366,39 €	366,39 €	366,39 €		
<b>IMPORTE MEDIO DE TRANSFERENCIA (€/ha)</b>		114,14 €	114,14 €	114,14 €	114,14 €	114,14 €		
<b>RECINTOS COMPROMETIDOS</b>								
<u>REF.</u>	<u>REFERENCIA SIGPAC</u>	<u>CULTIVO</u>	<u>DESCRIPCIÓN CULTIVO</u>	<u>PEND. MEDIA</u>	<u>SUP. DEC. ADMIN.</u>	<u>SUP. CERT.</u>	<u>SUP. CAMPO</u>	<u>SUP. COMPROM.</u>
				<u>S/R</u>	<u>(%)</u>	<u>(ha)</u>	<u>(ha)</u>	<u>(ha)</u>
2400674	23-016-007-00225-001	101000	OLIVAR-SIN VARIEDAD	S	40,44	0,05	0,15	0,03
2400675	23-016-007-00226-001	101000	OLIVAR-SIN VARIEDAD	S	26,82	0,05	0,07	0,05
2400676	23-016-007-00684-001	101000	OLIVAR-SIN VARIEDAD	S	32,20	0,10	0,15	0,10
2400677	23-016-007-00016-001	101000	OLIVAR-SIN VARIEDAD	S	32,47	0,03	0,23	0,03
2400678	23-016-007-00044-001	101000	OLIVAR-SIN VARIEDAD	S	38,17	0,34	0,34	0,34
2400679	23-016-007-00458-001	101000	OLIVAR-SIN VARIEDAD	S	40,11	0,05	0,09	0,05
2400680	23-016-007-00526-001	101000	OLIVAR-SIN VARIEDAD	S	27,23	0,71	0,75	0,71
2400682	23-016-007-00575-001	101000	OLIVAR-SIN VARIEDAD	S	28,74	0,94	0,99	0,94
2400686	23-016-007-00897-001	101000	OLIVAR-SIN VARIEDAD	S	30,80	0,40	0,40	0,39
2400687	23-016-007-00334-007	101000	OLIVAR-SIN VARIEDAD	S	65,12	0,02	0,04	0,02
2400688	23-016-007-00154-001	101000	OLIVAR-SIN VARIEDAD	S	42,06	0,54	0,57	0,54
2400689	23-016-007-00821-001	101000	OLIVAR-SIN VARIEDAD	S	34,81	0,01	0,36	0,01

**INCIDENCIAS****INCIDENCIA DESCRIPCIÓN**

218	La superficie total declarada sobre un mismo recinto en el conjunto de los expedientes, no puede superar la superficie total que el SIGPAC establece para ese recinto. Ref:2400674 Recinto:23-016-007-00225-001 Cultivo:101000 OLIVAR-SIN VARIEDAD Secano Suma de superficies declaradas para este recinto por todos los solicitantes (Áreas):17 Superficie SIGPAC medida para este recinto (Áreas):15 Exceso de superficie declarada (Hectáreas):0,02
80403	Explotación no inscrita en SIPEA (anexo I, Orden 26 mayo 2015) Ref:2400681 Recinto:23-016-007-00696-001 Cultivo:101000 OLIVAR-SIN VARIEDAD Secano
80405	Cultivo, variedad, regimen y/o uso del recinto SIGPAC no compatible con la operación (anexo III.I, Orden 26 mayo 2015) Ref:2400684 Recinto:23-016-007-00041-001 Cultivo:101000 OLIVAR-SIN VARIEDAD Secano Uso:PS Ref:2400685 Recinto:23-016-007-00130-001 Cultivo:101000 OLIVAR-SIN VARIEDAD Secano Uso:PA Ref:2400683 Recinto:23-016-007-00251-001 Cultivo:101000 OLIVAR-SIN VARIEDAD Secano Uso:PR

**RESUMEN CRITERIOS DE SELECCIÓN**

<b>10.1.12 Agricultura de montaña con orientación ecológica en olivar</b>	<b>PUNTOS: 14,00</b>	
	<b>PUNTOS</b>	
Solicitantes de la medida 11, específica para la conversión o mantenimiento en agricultura ecológica	3,00	S
Porcentaje de superficie determinada en zonas con limitaciones naturales u otras limitaciones específicas ubicadas en las zonas de montaña	4,00	100.0%
Porcentaje de superficie determinada situada en zonas RAMSAR	0,00	0.0%
Porcentaje de superficie determinada en zonas vulnerables a la contaminación por nitratos	0,00	0.0%
Mayor pendiente media	3,00	32.54%
Porcentaje de superficie determinada en Red Natura 2000	4,00	100.0%



**DETALLE CRITERIOS DE SELECCIÓN****10.1.12 Agricultura de montaña con orientación ecológica en olivar****PUNTOS:** 14,00**Solicitantes de la medida 11, específica para la conversión o mantenimiento en agricultura ecológica****PUNTOS:** 3,00 S**Porcentaje de superficie determinada en zonas con limitaciones naturales u otras limitaciones específicas ubicadas en las zonas de montaña****PUNTOS:** 4,00 100.0%

<u>REF.</u>	<u>REFERENCIA SIGPAC</u>	<u>CULTIVO</u>	<u>DESCRIPCIÓN CULTIVO</u>	<u>S/R</u>	<u>SUP.</u> <u>COMPROM.</u> <u>(ha)</u>	<u>SUP.</u> <u>CUMPLE</u> <u>(ha)</u>
2400677	23-016-007-00016-001	101000	OLIVAR-SIN VARIEDAD	S	0,03	0,03
2400678	23-016-007-00044-001	101000	OLIVAR-SIN VARIEDAD	S	0,34	0,34
2400688	23-016-007-00154-001	101000	OLIVAR-SIN VARIEDAD	S	0,54	0,54
2400674	23-016-007-00225-001	101000	OLIVAR-SIN VARIEDAD	S	0,03	0,03
2400675	23-016-007-00226-001	101000	OLIVAR-SIN VARIEDAD	S	0,05	0,05
2400687	23-016-007-00334-007	101000	OLIVAR-SIN VARIEDAD	S	0,02	0,02
2400679	23-016-007-00458-001	101000	OLIVAR-SIN VARIEDAD	S	0,05	0,05
2400680	23-016-007-00526-001	101000	OLIVAR-SIN VARIEDAD	S	0,71	0,71
2400682	23-016-007-00575-001	101000	OLIVAR-SIN VARIEDAD	S	0,94	0,94
2400676	23-016-007-00684-001	101000	OLIVAR-SIN VARIEDAD	S	0,10	0,10
2400689	23-016-007-00821-001	101000	OLIVAR-SIN VARIEDAD	S	0,01	0,01
2400686	23-016-007-00897-001	101000	OLIVAR-SIN VARIEDAD	S	0,39	0,39

**Porcentaje de superficie determinada situada en zonas RAMSAR****PUNTOS:** 0,00 0.0%

<u>REF.</u>	<u>REFERENCIA SIGPAC</u>	<u>CULTIVO</u>	<u>DESCRIPCIÓN CULTIVO</u>	<u>S/R</u>	<u>SUP.</u> <u>COMPROM.</u> <u>(ha)</u>	<u>SUP.</u> <u>CUMPLE</u> <u>(ha)</u>
2400677	23-016-007-00016-001	101000	OLIVAR-SIN VARIEDAD	S	0,03	0,00
2400678	23-016-007-00044-001	101000	OLIVAR-SIN VARIEDAD	S	0,34	0,00
2400688	23-016-007-00154-001	101000	OLIVAR-SIN VARIEDAD	S	0,54	0,00
2400674	23-016-007-00225-001	101000	OLIVAR-SIN VARIEDAD	S	0,03	0,00
2400675	23-016-007-00226-001	101000	OLIVAR-SIN VARIEDAD	S	0,05	0,00
2400687	23-016-007-00334-007	101000	OLIVAR-SIN VARIEDAD	S	0,02	0,00
2400679	23-016-007-00458-001	101000	OLIVAR-SIN VARIEDAD	S	0,05	0,00
2400680	23-016-007-00526-001	101000	OLIVAR-SIN VARIEDAD	S	0,71	0,00
2400682	23-016-007-00575-001	101000	OLIVAR-SIN VARIEDAD	S	0,94	0,00
2400676	23-016-007-00684-001	101000	OLIVAR-SIN VARIEDAD	S	0,10	0,00
2400689	23-016-007-00821-001	101000	OLIVAR-SIN VARIEDAD	S	0,01	0,00
2400686	23-016-007-00897-001	101000	OLIVAR-SIN VARIEDAD	S	0,39	0,00

**Porcentaje de superficie determinada en zonas vulnerables a la contaminación por nitratos****PUNTOS:** 0,00 0.0%

<u>REF.</u>	<u>REFERENCIA SIGPAC</u>	<u>CULTIVO</u>	<u>DESCRIPCIÓN CULTIVO</u>	<u>S/R</u>	<u>SUP.</u> <u>COMPROM.</u> <u>(ha)</u>	<u>SUP.</u> <u>CUMPLE</u> <u>(ha)</u>
2400677	23-016-007-00016-001	101000	OLIVAR-SIN VARIEDAD	S	0,03	0,00
2400678	23-016-007-00044-001	101000	OLIVAR-SIN VARIEDAD	S	0,34	0,00
2400688	23-016-007-00154-001	101000	OLIVAR-SIN VARIEDAD	S	0,54	0,00
2400674	23-016-007-00225-001	101000	OLIVAR-SIN VARIEDAD	S	0,03	0,00
2400675	23-016-007-00226-001	101000	OLIVAR-SIN VARIEDAD	S	0,05	0,00
2400687	23-016-007-00334-007	101000	OLIVAR-SIN VARIEDAD	S	0,02	0,00
2400679	23-016-007-00458-001	101000	OLIVAR-SIN VARIEDAD	S	0,05	0,00
2400680	23-016-007-00526-001	101000	OLIVAR-SIN VARIEDAD	S	0,71	0,00
2400682	23-016-007-00575-001	101000	OLIVAR-SIN VARIEDAD	S	0,94	0,00
2400676	23-016-007-00684-001	101000	OLIVAR-SIN VARIEDAD	S	0,10	0,00
2400689	23-016-007-00821-001	101000	OLIVAR-SIN VARIEDAD	S	0,01	0,00
2400686	23-016-007-00897-001	101000	OLIVAR-SIN VARIEDAD	S	0,39	0,00

**Mayor pendiente media****PUNTOS:** 3,00 32.54%

REF.	REFERENCIA SIGPAC	CULTIVO	DESCRIPCIÓN CULTIVO	S/R	PENDIENTE	SUP.
					MEDIA (%)	COMPROM. (ha)
2400677	23-016-007-00016-001	101000	OLIVAR-SIN VARIEDAD	S	32,47	0,03
2400678	23-016-007-00044-001	101000	OLIVAR-SIN VARIEDAD	S	38,17	0,34
2400688	23-016-007-00154-001	101000	OLIVAR-SIN VARIEDAD	S	42,06	0,54
2400674	23-016-007-00225-001	101000	OLIVAR-SIN VARIEDAD	S	40,44	0,03
2400675	23-016-007-00226-001	101000	OLIVAR-SIN VARIEDAD	S	26,82	0,05
2400687	23-016-007-00334-007	101000	OLIVAR-SIN VARIEDAD	S	65,12	0,02
2400679	23-016-007-00458-001	101000	OLIVAR-SIN VARIEDAD	S	40,11	0,05
2400680	23-016-007-00526-001	101000	OLIVAR-SIN VARIEDAD	S	27,23	0,71
2400682	23-016-007-00575-001	101000	OLIVAR-SIN VARIEDAD	S	28,74	0,94
2400676	23-016-007-00684-001	101000	OLIVAR-SIN VARIEDAD	S	32,20	0,10
2400689	23-016-007-00821-001	101000	OLIVAR-SIN VARIEDAD	S	34,81	0,01
2400686	23-016-007-00897-001	101000	OLIVAR-SIN VARIEDAD	S	30,80	0,39

**Porcentaje de superficie determinada en Red Natura 2000**

PUNTOS: 4,00 100.0%

REF.	REFERENCIA SIGPAC	CULTIVO	DESCRIPCIÓN CULTIVO	S/R	SUP.	SUP.
					COMPROM. (ha)	CUMPLE (ha)
2400677	23-016-007-00016-001	101000	OLIVAR-SIN VARIEDAD	S	0,03	0,03
2400678	23-016-007-00044-001	101000	OLIVAR-SIN VARIEDAD	S	0,34	0,34
2400688	23-016-007-00154-001	101000	OLIVAR-SIN VARIEDAD	S	0,54	0,54
2400674	23-016-007-00225-001	101000	OLIVAR-SIN VARIEDAD	S	0,03	0,03
2400675	23-016-007-00226-001	101000	OLIVAR-SIN VARIEDAD	S	0,05	0,05
2400687	23-016-007-00334-007	101000	OLIVAR-SIN VARIEDAD	S	0,02	0,02
2400679	23-016-007-00458-001	101000	OLIVAR-SIN VARIEDAD	S	0,05	0,05
2400680	23-016-007-00526-001	101000	OLIVAR-SIN VARIEDAD	S	0,71	0,71
2400682	23-016-007-00575-001	101000	OLIVAR-SIN VARIEDAD	S	0,94	0,94
2400676	23-016-007-00684-001	101000	OLIVAR-SIN VARIEDAD	S	0,10	0,10
2400689	23-016-007-00821-001	101000	OLIVAR-SIN VARIEDAD	S	0,01	0,01
2400686	23-016-007-00897-001	101000	OLIVAR-SIN VARIEDAD	S	0,39	0,39



<u>APELLIDOS Y NOMBRE / RAZÓN SOCIAL</u>		<u>NIF</u>	<u>EXPEDIENTE</u>	<u>SUP. COMPROMETIDA</u>				
				<u>(ha)</u>				
GARCIA JIMENEZ ANTONIO		26438260J	6095548	4.13				
<b>RESOLUCIÓN</b>								
<b>ADMITIDO</b>								
<b>IMPORTE POR ANUALIDAD</b>								
		<b>2015</b>	<b>2016</b>	<b>2017</b>	<b>2018</b>	<b>2019</b>		
<b>IMPORTE MÁXIMO SUBVENCIONABLE</b>		471,40 €	471,40 €	471,40 €	471,40 €	471,40 €		
<b>IMPORTE MEDIO DE TRANSFERENCIA (€/ha)</b>		114,14 €	114,14 €	114,14 €	114,14 €	114,14 €		
<b>RECINTOS COMPROMETIDOS</b>								
<u>REF.</u>	<u>REFERENCIA SIGPAC</u>	<u>CULTIVO</u>	<u>DESCRIPCIÓN CULTIVO</u>	<u>PEND. MEDIA</u>	<u>SUP. DEC. ADMIN.</u>	<u>SUP. CERT.</u>	<u>SUP. CAMPO</u>	<u>SUP. COMPROM.</u>
				<u>S/R</u>	<u>(%)</u>	<u>(ha)</u>	<u>(ha)</u>	<u>(ha)</u>
2392089	23-097-013-00070-004	101000	OLIVAR-SIN VARIEDAD	S	48,97	1,70	1,70	1,70
2392090	23-097-013-00072-001	101000	OLIVAR-SIN VARIEDAD	S	43,01	1,00	1,00	1,00
2392091	23-097-013-00071-003	101000	OLIVAR-SIN VARIEDAD	S	57,74	0,50	0,50	0,50
2392092	23-097-013-00071-004	101000	OLIVAR-SIN VARIEDAD	S	43,22	0,93	0,93	0,93

**RESUMEN CRITERIOS DE SELECCIÓN**

<b>10.1.12 Agricultura de montaña con orientación ecológica en olivar</b>		<b>PUNTOS: 14,00</b>	
		<b>PUNTOS</b>	
Solicitantes de la medida 11, específica para la conversión o mantenimiento en agricultura ecológica		3,00	S
Porcentaje de superficie determinada en zonas con limitaciones naturales u otras limitaciones específicas ubicadas en las zonas de montaña		4,00	100.0%
Porcentaje de superficie determinada situada en zonas RAMSAR		0,00	0.0%
Porcentaje de superficie determinada en zonas vulnerables a la contaminación por nitratos		0,00	0.0%
Mayor pendiente media		3,00	47.29%
Porcentaje de superficie determinada en Red Natura 2000		4,00	100.0%



**DETALLE CRITERIOS DE SELECCIÓN****10.1.12 Agricultura de montaña con orientación ecológica en olivar****PUNTOS:** 14,00**Solicitantes de la medida 11, específica para la conversión o mantenimiento en agricultura ecológica****PUNTOS:** 3,00 S**Porcentaje de superficie determinada en zonas con limitaciones naturales u otras limitaciones específicas ubicadas en las zonas de montaña****PUNTOS:** 4,00 100.0%

<u>REF.</u>	<u>REFERENCIA SIGPAC</u>	<u>CULTIVO</u>	<u>DESCRIPCIÓN CULTIVO</u>	<u>S/R</u>	<u>SUP. COMPROM.</u> <u>(ha)</u>	<u>SUP. CUMPLE</u> <u>(ha)</u>
2392089	23-097-013-00070-004	101000	OLIVAR-SIN VARIEDAD	S	1,70	1,70
2392091	23-097-013-00071-003	101000	OLIVAR-SIN VARIEDAD	S	0,50	0,50
2392092	23-097-013-00071-004	101000	OLIVAR-SIN VARIEDAD	S	0,93	0,93
2392090	23-097-013-00072-001	101000	OLIVAR-SIN VARIEDAD	S	1,00	1,00

**Porcentaje de superficie determinada situada en zonas RAMSAR****PUNTOS:** 0,00 0.0%

<u>REF.</u>	<u>REFERENCIA SIGPAC</u>	<u>CULTIVO</u>	<u>DESCRIPCIÓN CULTIVO</u>	<u>S/R</u>	<u>SUP. COMPROM.</u> <u>(ha)</u>	<u>SUP. CUMPLE</u> <u>(ha)</u>
2392089	23-097-013-00070-004	101000	OLIVAR-SIN VARIEDAD	S	1,70	0,00
2392091	23-097-013-00071-003	101000	OLIVAR-SIN VARIEDAD	S	0,50	0,00
2392092	23-097-013-00071-004	101000	OLIVAR-SIN VARIEDAD	S	0,93	0,00
2392090	23-097-013-00072-001	101000	OLIVAR-SIN VARIEDAD	S	1,00	0,00

**Porcentaje de superficie determinada en zonas vulnerables a la contaminación por nitratos****PUNTOS:** 0,00 0.0%


<u>REF.</u>	<u>REFERENCIA SIGPAC</u>	<u>CULTIVO</u>	<u>DESCRIPCIÓN CULTIVO</u>	<u>S/R</u>	<u>SUP. COMPROM.</u> <u>(ha)</u>	<u>SUP. CUMPLE</u> <u>(ha)</u>
2392089	23-097-013-00070-004	101000	OLIVAR-SIN VARIEDAD	S	1,70	0,00
2392091	23-097-013-00071-003	101000	OLIVAR-SIN VARIEDAD	S	0,50	0,00
2392092	23-097-013-00071-004	101000	OLIVAR-SIN VARIEDAD	S	0,93	0,00
2392090	23-097-013-00072-001	101000	OLIVAR-SIN VARIEDAD	S	1,00	0,00

**Mayor pendiente media****PUNTOS:** 3,00 47.29%

<u>REF.</u>	<u>REFERENCIA SIGPAC</u>	<u>CULTIVO</u>	<u>DESCRIPCIÓN CULTIVO</u>	<u>S/R</u>	<u>PENDIENTE MEDIA (%)</u>	<u>SUP. COMPROM.</u> <u>(ha)</u>
2392089	23-097-013-00070-004	101000	OLIVAR-SIN VARIEDAD	S	48,97	1,70
2392091	23-097-013-00071-003	101000	OLIVAR-SIN VARIEDAD	S	57,74	0,50
2392092	23-097-013-00071-004	101000	OLIVAR-SIN VARIEDAD	S	43,22	0,93
2392090	23-097-013-00072-001	101000	OLIVAR-SIN VARIEDAD	S	43,01	1,00

**Porcentaje de superficie determinada en Red Natura 2000****PUNTOS:** 4,00 100.0%

<u>REF.</u>	<u>REFERENCIA SIGPAC</u>	<u>CULTIVO</u>	<u>DESCRIPCIÓN CULTIVO</u>	<u>S/R</u>	<u>SUP. COMPROM.</u> <u>(ha)</u>	<u>SUP. CUMPLE</u> <u>(ha)</u>
2392089	23-097-013-00070-004	101000	OLIVAR-SIN VARIEDAD	S	1,70	1,70
2392091	23-097-013-00071-003	101000	OLIVAR-SIN VARIEDAD	S	0,50	0,50
2392092	23-097-013-00071-004	101000	OLIVAR-SIN VARIEDAD	S	0,93	0,93
2392090	23-097-013-00072-001	101000	OLIVAR-SIN VARIEDAD	S	1,00	1,00



<u>APELLIDOS Y NOMBRE / RAZÓN SOCIAL</u>		<u>NIF</u>	<u>EXPEDIENTE</u>	<u>SUP. COMPROMETIDA</u>				
				<u>(ha)</u>				
GARCIA MARTINEZ JUANA		26492078B	6039354	1.06				
<b>RESOLUCIÓN ADMITIDO</b>								
<b>IMPORTE POR ANUALIDAD</b>								
		<b>2015</b>	<b>2016</b>	<b>2017</b>	<b>2018</b>	<b>2019</b>		
<b>IMPORTE MÁXIMO SUBVENCIONABLE</b>		120,99 €	120,99 €	120,99 €	120,99 €	120,99 €		
<b>IMPORTE MEDIO DE TRANSFERENCIA (€/ha)</b>		114,14 €	114,14 €	114,14 €	114,14 €	114,14 €		
<b>RECINTOS COMPROMETIDOS</b>								
<u>REF.</u>	<u>REFERENCIA SIGPAC</u>	<u>CULTIVO</u>	<u>DESCRIPCIÓN CULTIVO</u>	<u>PEND. MEDIA</u>	<u>SUP. DEC. ADMIN.</u>	<u>SUP. CERT.</u>	<u>SUP. CAMPO</u>	<u>SUP. COMPROM.</u>
				<u>S/R</u>	<u>(%)</u>	<u>(ha)</u>	<u>(ha)</u>	<u>(ha)</u>
2393184	23-095-035-00055-001	101000	OLIVAR-SIN VARIEDAD	S	46,24	0,35	0,44	0,35
2393185	23-095-038-00016-001	101000	OLIVAR-SIN VARIEDAD	S	30,21	0,09	0,18	0,09
2393186	23-095-038-00017-001	101000	OLIVAR-SIN VARIEDAD	S	46,21	0,51	0,52	0,51
2393187	23-095-038-00018-002	101000	OLIVAR-SIN VARIEDAD	S	50,78	0,11	0,22	0,11

**RESUMEN CRITERIOS DE SELECCIÓN**

<b>10.1.12 Agricultura de montaña con orientación ecológica en olivar</b>		<b>PUNTOS: 10,00</b>	
		<b>PUNTOS</b>	
Solicitantes de la medida 11, específica para la conversión o mantenimiento en agricultura ecológica		3,00	S
Porcentaje de superficie determinada en zonas con limitaciones naturales u otras limitaciones específicas ubicadas en las zonas de montaña		4,00	100.0%
Porcentaje de superficie determinada situada en zonas RAMSAR		0,00	0.0%
Porcentaje de superficie determinada en zonas vulnerables a la contaminación por nitratos		0,00	0.0%
Mayor pendiente media		3,00	45.34%
Porcentaje de superficie determinada en Red Natura 2000		0,00	0.0%



**DETALLE CRITERIOS DE SELECCIÓN****10.1.12 Agricultura de montaña con orientación ecológica en olivar****PUNTOS:** 10,00**Solicitantes de la medida 11, específica para la conversión o mantenimiento en agricultura ecológica****PUNTOS:** 3,00 S**Porcentaje de superficie determinada en zonas con limitaciones naturales u otras limitaciones específicas ubicadas en las zonas de montaña****PUNTOS:** 4,00 100.0%

<u>REF.</u>	<u>REFERENCIA SIGPAC</u>	<u>CULTIVO</u>	<u>DESCRIPCIÓN CULTIVO</u>	<u>S/R</u>	<u>SUP.</u> <u>COMPROM.</u> <u>(ha)</u>	<u>SUP.</u> <u>CUMPLE</u> <u>(ha)</u>
2393184	23-095-035-00055-001	101000	OLIVAR-SIN VARIEDAD	S	0,35	0,35
2393185	23-095-038-00016-001	101000	OLIVAR-SIN VARIEDAD	S	0,09	0,09
2393186	23-095-038-00017-001	101000	OLIVAR-SIN VARIEDAD	S	0,51	0,51
2393187	23-095-038-00018-002	101000	OLIVAR-SIN VARIEDAD	S	0,11	0,11

**Porcentaje de superficie determinada situada en zonas RAMSAR****PUNTOS:** 0,00 0.0%

<u>REF.</u>	<u>REFERENCIA SIGPAC</u>	<u>CULTIVO</u>	<u>DESCRIPCIÓN CULTIVO</u>	<u>S/R</u>	<u>SUP.</u> <u>COMPROM.</u> <u>(ha)</u>	<u>SUP.</u> <u>CUMPLE</u> <u>(ha)</u>
2393184	23-095-035-00055-001	101000	OLIVAR-SIN VARIEDAD	S	0,35	0,00
2393185	23-095-038-00016-001	101000	OLIVAR-SIN VARIEDAD	S	0,09	0,00
2393186	23-095-038-00017-001	101000	OLIVAR-SIN VARIEDAD	S	0,51	0,00
2393187	23-095-038-00018-002	101000	OLIVAR-SIN VARIEDAD	S	0,11	0,00

**Porcentaje de superficie determinada en zonas vulnerables a la contaminación por nitratos****PUNTOS:** 0,00 0.0%


<u>REF.</u>	<u>REFERENCIA SIGPAC</u>	<u>CULTIVO</u>	<u>DESCRIPCIÓN CULTIVO</u>	<u>S/R</u>	<u>SUP.</u> <u>COMPROM.</u> <u>(ha)</u>	<u>SUP.</u> <u>CUMPLE</u> <u>(ha)</u>
2393184	23-095-035-00055-001	101000	OLIVAR-SIN VARIEDAD	S	0,35	0,00
2393185	23-095-038-00016-001	101000	OLIVAR-SIN VARIEDAD	S	0,09	0,00
2393186	23-095-038-00017-001	101000	OLIVAR-SIN VARIEDAD	S	0,51	0,00
2393187	23-095-038-00018-002	101000	OLIVAR-SIN VARIEDAD	S	0,11	0,00

**Mayor pendiente media****PUNTOS:** 3,00 45.34%

<u>REF.</u>	<u>REFERENCIA SIGPAC</u>	<u>CULTIVO</u>	<u>DESCRIPCIÓN CULTIVO</u>	<u>S/R</u>	<u>PENDIENTE</u> <u>MEDIA (%)</u>	<u>SUP.</u> <u>COMPROM.</u> <u>(ha)</u>
2393184	23-095-035-00055-001	101000	OLIVAR-SIN VARIEDAD	S	46,24	0,35
2393185	23-095-038-00016-001	101000	OLIVAR-SIN VARIEDAD	S	30,21	0,09
2393186	23-095-038-00017-001	101000	OLIVAR-SIN VARIEDAD	S	46,21	0,51
2393187	23-095-038-00018-002	101000	OLIVAR-SIN VARIEDAD	S	50,78	0,11

**Porcentaje de superficie determinada en Red Natura 2000****PUNTOS:** 0,00 0.0%

<u>REF.</u>	<u>REFERENCIA SIGPAC</u>	<u>CULTIVO</u>	<u>DESCRIPCIÓN CULTIVO</u>	<u>S/R</u>	<u>SUP.</u> <u>COMPROM.</u> <u>(ha)</u>	<u>SUP.</u> <u>CUMPLE</u> <u>(ha)</u>
2393184	23-095-035-00055-001	101000	OLIVAR-SIN VARIEDAD	S	0,35	0,00
2393185	23-095-038-00016-001	101000	OLIVAR-SIN VARIEDAD	S	0,09	0,00
2393186	23-095-038-00017-001	101000	OLIVAR-SIN VARIEDAD	S	0,51	0,00
2393187	23-095-038-00018-002	101000	OLIVAR-SIN VARIEDAD	S	0,11	0,00



<u>APELLIDOS Y NOMBRE / RAZÓN SOCIAL</u>	<u>NIF</u>	<u>EXPEDIENTE</u>	<u>SUP. COMPROMETIDA (ha)</u>
GARCIA RUIZ VENERADO	74459853K	6064710	3.77

**RESOLUCIÓN  
ADMITIDO**

**IMPORTE POR ANUALIDAD**

	<u>2015</u>	<u>2016</u>	<u>2017</u>	<u>2018</u>	<u>2019</u>
IMPORTE MÁXIMO SUBVENCIONABLE	430,31 €	430,31 €	430,31 €	430,31 €	430,31 €
IMPORTE MEDIO DE TRANSFERENCIA (€/ha)	114,14 €	114,14 €	114,14 €	114,14 €	114,14 €

**RECINTOS COMPROMETIDOS**

<u>REF.</u>	<u>REFERENCIA SIGPAC</u>	<u>CULTIVO</u>	<u>DESCRIPCIÓN CULTIVO</u>	<u>PEND. MEDIA</u>	<u>SUP. DEC. ADMIN.</u>	<u>SUP. CERT.</u>	<u>SUP. CAMPO</u>	<u>SUP. COMPROM.</u>
				<u>S/R</u>	<u>(%)</u>	<u>(ha)</u>	<u>(ha)</u>	<u>(ha)</u>
2395410	23-101-012-00134-001	101000	OLIVAR-SIN VARIEDAD	S	34,88	3,74	3,74	3,74
2395411	23-101-012-00135-007	101000	OLIVAR-SIN VARIEDAD	S	26,57	0,03	0,03	0,03

**RESUMEN CRITERIOS DE SELECCIÓN**

**10.1.12 Agricultura de montaña con orientación ecológica en olivar** PUNTOS: 14,00

	<u>PUNTOS</u>	
Solicitantes de la medida 11, específica para la conversión o mantenimiento en agricultura ecológica	3,00	S
Porcentaje de superficie determinada en zonas con limitaciones naturales u otras limitaciones específicas ubicadas en las zonas de montaña	4,00	100.0%
Porcentaje de superficie determinada situada en zonas RAMSAR	0,00	0.0%
Porcentaje de superficie determinada en zonas vulnerables a la contaminación por nitratos	0,00	0.0%
Mayor pendiente media	3,00	34.81%
Porcentaje de superficie determinada en Red Natura 2000	4,00	100.0%





**DETALLE CRITERIOS DE SELECCIÓN****10.1.12 Agricultura de montaña con orientación ecológica en olivar****PUNTOS:** 14,00**Solicitantes de la medida 11, específica para la conversión o mantenimiento en agricultura ecológica****PUNTOS:** 3,00 S**Porcentaje de superficie determinada en zonas con limitaciones naturales u otras limitaciones específicas ubicadas en las zonas de montaña****PUNTOS:** 4,00 100.0%

<u>REF.</u>	<u>REFERENCIA SIGPAC</u>	<u>CULTIVO</u>	<u>DESCRIPCIÓN CULTIVO</u>	<u>S/R</u>	<u>SUP. COMPROM.</u> <u>(ha)</u>	<u>SUP. CUMPLE</u> <u>(ha)</u>
2395410	23-101-012-00134-001	101000	OLIVAR-SIN VARIEDAD	S	3,74	3,74
2395411	23-101-012-00135-007	101000	OLIVAR-SIN VARIEDAD	S	0,03	0,03

**Porcentaje de superficie determinada situada en zonas RAMSAR****PUNTOS:** 0,00 0.0%

<u>REF.</u>	<u>REFERENCIA SIGPAC</u>	<u>CULTIVO</u>	<u>DESCRIPCIÓN CULTIVO</u>	<u>S/R</u>	<u>SUP. COMPROM.</u> <u>(ha)</u>	<u>SUP. CUMPLE</u> <u>(ha)</u>
2395410	23-101-012-00134-001	101000	OLIVAR-SIN VARIEDAD	S	3,74	0,00
2395411	23-101-012-00135-007	101000	OLIVAR-SIN VARIEDAD	S	0,03	0,00

**Porcentaje de superficie determinada en zonas vulnerables a la contaminación por nitratos****PUNTOS:** 0,00 0.0%

<u>REF.</u>	<u>REFERENCIA SIGPAC</u>	<u>CULTIVO</u>	<u>DESCRIPCIÓN CULTIVO</u>	<u>S/R</u>	<u>SUP. COMPROM.</u> <u>(ha)</u>	<u>SUP. CUMPLE</u> <u>(ha)</u>
2395410	23-101-012-00134-001	101000	OLIVAR-SIN VARIEDAD	S	3,74	0,00
2395411	23-101-012-00135-007	101000	OLIVAR-SIN VARIEDAD	S	0,03	0,00

**Mayor pendiente media****PUNTOS:** 3,00 34.81%

<u>REF.</u>	<u>REFERENCIA SIGPAC</u>	<u>CULTIVO</u>	<u>DESCRIPCIÓN CULTIVO</u>	<u>S/R</u>	<u>PENDIENTE MEDIA (%)</u>	<u>SUP. COMPROM.</u> <u>(ha)</u>
2395410	23-101-012-00134-001	101000	OLIVAR-SIN VARIEDAD	S	34,88	3,74
2395411	23-101-012-00135-007	101000	OLIVAR-SIN VARIEDAD	S	26,57	0,03

**Porcentaje de superficie determinada en Red Natura 2000****PUNTOS:** 4,00 100.0%

<u>REF.</u>	<u>REFERENCIA SIGPAC</u>	<u>CULTIVO</u>	<u>DESCRIPCIÓN CULTIVO</u>	<u>S/R</u>	<u>SUP. COMPROM.</u> <u>(ha)</u>	<u>SUP. CUMPLE</u> <u>(ha)</u>
2395410	23-101-012-00134-001	101000	OLIVAR-SIN VARIEDAD	S	3,74	3,74
2395411	23-101-012-00135-007	101000	OLIVAR-SIN VARIEDAD	S	0,03	0,03



				<b>SUP. COMPROMETIDA</b>					
<b>APELLIDOS Y NOMBRE / RAZÓN SOCIAL</b>				<b>NIF</b>	<b>EXPEDIENTE</b>	<b>(ha)</b>			
GILABERT BLAZQUEZ JOSE				26466989S	6075145	10.4			
<b>RESOLUCIÓN</b>									
<b>ADMITIDO</b>									
<b>IMPORTE POR ANUALIDAD</b>									
				<b>2015</b>	<b>2016</b>	<b>2017</b>	<b>2018</b>	<b>2019</b>	
<b>IMPORTE MÁXIMO SUBVENCIONABLE</b>				1.187,06 €	1.187,06 €	1.187,06 €	1.187,06 €	1.187,06 €	
<b>IMPORTE MEDIO DE TRANSFERENCIA (€/ha)</b>				114,14 €	114,14 €	114,14 €	114,14 €	114,14 €	
<b>RECINTOS COMPROMETIDOS</b>									
<b>REF.</b>	<b>REFERENCIA SIGPAC</b>	<b>CULTIVO</b>	<b>DESCRIPCIÓN CULTIVO</b>	<b>S/R</b>	<b>PEND. MEDIA (%)</b>	<b>SUP. DEC. ADMIN. (ha)</b>	<b>SUP. CERT. (ha)</b>	<b>SUP. CAMPO (ha)</b>	<b>SUP. COMPROM. (ha)</b>
2335182	23-095-035-00127-002	101000	OLIVAR-SIN VARIEDAD	S	44,62	1,72	1,77		1,72
2335183	23-095-039-00380-001	101000	OLIVAR-SIN VARIEDAD	S	36,76	2,30	2,37		2,30
2335186	23-095-040-00221-001	101000	OLIVAR-SIN VARIEDAD	S	28,06	0,08	0,16		0,08
2335187	23-095-040-00222-001	101000	OLIVAR-SIN VARIEDAD	S	27,46	0,86	0,86		0,86
2335188	23-095-040-00282-002	101000	OLIVAR-SIN VARIEDAD	S	30,24	0,59	0,61		0,59
2335189	23-095-040-00223-002	101000	OLIVAR-SIN VARIEDAD	S	29,93	1,56	1,56		1,56
2335190	23-095-040-00024-001	101000	OLIVAR-SIN VARIEDAD	S	21,73	1,15	1,15		1,15
2335193	23-095-040-00044-001	101000	OLIVAR-SIN VARIEDAD	S	30,36	0,82	0,82		0,82
2335194	23-095-040-00043-002	101000	OLIVAR-SIN VARIEDAD	S	29,11	0,84	0,86		0,84
2335195	23-095-040-00045-001	101000	OLIVAR-SIN VARIEDAD	S	28,43	0,48	0,48		0,48

**RESUMEN CRITERIOS DE SELECCIÓN****10.1.12 Agricultura de montaña con orientación ecológica en olivar****PUNTOS:** 11,17

	<b>PUNTOS</b>	
<b>Solicitantes de la medida 11, específica para la conversión o mantenimiento en agricultura ecológica</b>	3,00	S
<b>Porcentaje de superficie determinada en zonas con limitaciones naturales u otras limitaciones específicas ubicadas en las zonas de montaña</b>	4,00	100.0%
<b>Porcentaje de superficie determinada situada en zonas RAMSAR</b>	0,00	0.0%
<b>Porcentaje de superficie determinada en zonas vulnerables a la contaminación por nitratos</b>	0,00	0.0%
<b>Mayor pendiente media</b>	3,00	32.66%
<b>Porcentaje de superficie determinada en Red Natura 2000</b>	1,17	16.54%



**DETALLE CRITERIOS DE SELECCIÓN****10.1.12 Agricultura de montaña con orientación ecológica en olivar****PUNTOS:** 11,17**Solicitantes de la medida 11, específica para la conversión o mantenimiento en agricultura ecológica****PUNTOS:** 3,00 S**Porcentaje de superficie determinada en zonas con limitaciones naturales u otras limitaciones específicas ubicadas en las zonas de montaña****PUNTOS:** 4,00 100.0%

<u>REF.</u>	<u>REFERENCIA SIGPAC</u>	<u>CULTIVO DESCRIPCIÓN CULTIVO</u>	<u>S/R</u>	<u>SUP. COMPROM.</u> <u>(ha)</u>	<u>SUP. CUMPLE</u> <u>(ha)</u>
2335182	23-095-035-00127-002	101000 OLIVAR-SIN VARIEDAD	S	1,72	1,72
2335183	23-095-039-00380-001	101000 OLIVAR-SIN VARIEDAD	S	2,30	2,30
2335190	23-095-040-00024-001	101000 OLIVAR-SIN VARIEDAD	S	1,15	1,15
2335194	23-095-040-00043-002	101000 OLIVAR-SIN VARIEDAD	S	0,84	0,84
2335193	23-095-040-00044-001	101000 OLIVAR-SIN VARIEDAD	S	0,82	0,82
2335195	23-095-040-00045-001	101000 OLIVAR-SIN VARIEDAD	S	0,48	0,48
2335186	23-095-040-00221-001	101000 OLIVAR-SIN VARIEDAD	S	0,08	0,08
2335187	23-095-040-00222-001	101000 OLIVAR-SIN VARIEDAD	S	0,86	0,86
2335189	23-095-040-00223-002	101000 OLIVAR-SIN VARIEDAD	S	1,56	1,56
2335188	23-095-040-00282-002	101000 OLIVAR-SIN VARIEDAD	S	0,59	0,59

**Porcentaje de superficie determinada situada en zonas RAMSAR****PUNTOS:** 0,00 0.0%

<u>REF.</u>	<u>REFERENCIA SIGPAC</u>	<u>CULTIVO DESCRIPCIÓN CULTIVO</u>	<u>S/R</u>	<u>SUP. COMPROM.</u> <u>(ha)</u>	<u>SUP. CUMPLE</u> <u>(ha)</u>
2335182	23-095-035-00127-002	101000 OLIVAR-SIN VARIEDAD	S	1,72	0,00
2335183	23-095-039-00380-001	101000 OLIVAR-SIN VARIEDAD	S	2,30	0,00
2335190	23-095-040-00024-001	101000 OLIVAR-SIN VARIEDAD	S	1,15	0,00
2335194	23-095-040-00043-002	101000 OLIVAR-SIN VARIEDAD	S	0,84	0,00
2335193	23-095-040-00044-001	101000 OLIVAR-SIN VARIEDAD	S	0,82	0,00
2335195	23-095-040-00045-001	101000 OLIVAR-SIN VARIEDAD	S	0,48	0,00
2335186	23-095-040-00221-001	101000 OLIVAR-SIN VARIEDAD	S	0,08	0,00
2335187	23-095-040-00222-001	101000 OLIVAR-SIN VARIEDAD	S	0,86	0,00
2335189	23-095-040-00223-002	101000 OLIVAR-SIN VARIEDAD	S	1,56	0,00
2335188	23-095-040-00282-002	101000 OLIVAR-SIN VARIEDAD	S	0,59	0,00

**Porcentaje de superficie determinada en zonas vulnerables a la contaminación por nitratos****PUNTOS:** 0,00 0.0%

<u>REF.</u>	<u>REFERENCIA SIGPAC</u>	<u>CULTIVO DESCRIPCIÓN CULTIVO</u>	<u>S/R</u>	<u>SUP. COMPROM.</u> <u>(ha)</u>	<u>SUP. CUMPLE</u> <u>(ha)</u>
2335182	23-095-035-00127-002	101000 OLIVAR-SIN VARIEDAD	S	1,72	0,00
2335183	23-095-039-00380-001	101000 OLIVAR-SIN VARIEDAD	S	2,30	0,00
2335190	23-095-040-00024-001	101000 OLIVAR-SIN VARIEDAD	S	1,15	0,00
2335194	23-095-040-00043-002	101000 OLIVAR-SIN VARIEDAD	S	0,84	0,00
2335193	23-095-040-00044-001	101000 OLIVAR-SIN VARIEDAD	S	0,82	0,00
2335195	23-095-040-00045-001	101000 OLIVAR-SIN VARIEDAD	S	0,48	0,00
2335186	23-095-040-00221-001	101000 OLIVAR-SIN VARIEDAD	S	0,08	0,00
2335187	23-095-040-00222-001	101000 OLIVAR-SIN VARIEDAD	S	0,86	0,00
2335189	23-095-040-00223-002	101000 OLIVAR-SIN VARIEDAD	S	1,56	0,00
2335188	23-095-040-00282-002	101000 OLIVAR-SIN VARIEDAD	S	0,59	0,00

**Mayor pendiente media****PUNTOS:** 3,00 32.66%

<u>REF.</u>	<u>REFERENCIA SIGPAC</u>	<u>CULTIVO DESCRIPCIÓN CULTIVO</u>	<u>S/R</u>	<u>PENDIENTE MEDIA (%)</u>	<u>SUP. COMPROM.</u> <u>(ha)</u>
2335182	23-095-035-00127-002	101000 OLIVAR-SIN VARIEDAD	S	44,62	1,72
2335183	23-095-039-00380-001	101000 OLIVAR-SIN VARIEDAD	S	36,76	2,30
2335190	23-095-040-00024-001	101000 OLIVAR-SIN VARIEDAD	S	21,73	1,15

REF.	REFERENCIA SIGPAC	CULTIVO	DESCRIPCIÓN CULTIVO	S/R	PENDIENTE	SUP.
					MEDIA (%)	COMPROM.
					(ha)	(ha)
2335194	23-095-040-00043-002	101000	OLIVAR-SIN VARIEDAD	S	29,11	0,84
2335193	23-095-040-00044-001	101000	OLIVAR-SIN VARIEDAD	S	30,36	0,82
2335195	23-095-040-00045-001	101000	OLIVAR-SIN VARIEDAD	S	28,43	0,48
2335186	23-095-040-00221-001	101000	OLIVAR-SIN VARIEDAD	S	28,06	0,08
2335187	23-095-040-00222-001	101000	OLIVAR-SIN VARIEDAD	S	27,46	0,86
2335189	23-095-040-00223-002	101000	OLIVAR-SIN VARIEDAD	S	29,93	1,56
2335188	23-095-040-00282-002	101000	OLIVAR-SIN VARIEDAD	S	30,24	0,59

**Porcentaje de superficie determinada en Red Natura 2000**

PUNTOS: 1,17 16.54%

REF.	REFERENCIA SIGPAC	CULTIVO	DESCRIPCIÓN CULTIVO	S/R	SUP.	SUP.
					COMPROM.	CUMPLE
					(ha)	(ha)
2335182	23-095-035-00127-002	101000	OLIVAR-SIN VARIEDAD	S	1,72	1,72
2335183	23-095-039-00380-001	101000	OLIVAR-SIN VARIEDAD	S	2,30	0,00
2335190	23-095-040-00024-001	101000	OLIVAR-SIN VARIEDAD	S	1,15	0,00
2335194	23-095-040-00043-002	101000	OLIVAR-SIN VARIEDAD	S	0,84	0,00
2335193	23-095-040-00044-001	101000	OLIVAR-SIN VARIEDAD	S	0,82	0,00
2335195	23-095-040-00045-001	101000	OLIVAR-SIN VARIEDAD	S	0,48	0,00
2335186	23-095-040-00221-001	101000	OLIVAR-SIN VARIEDAD	S	0,08	0,00
2335187	23-095-040-00222-001	101000	OLIVAR-SIN VARIEDAD	S	0,86	0,00
2335189	23-095-040-00223-002	101000	OLIVAR-SIN VARIEDAD	S	1,56	0,00
2335188	23-095-040-00282-002	101000	OLIVAR-SIN VARIEDAD	S	0,59	0,00



<u>APellidos y nombre / RAZÓN SOCIAL</u>			<u>NIF</u>	<u>EXPEDIENTE</u>	<u>SUP. COMPROMETIDA</u>				
GILABERT BLAZQUEZ RAMON			26459849M	6027466	<u>(ha)</u>				
<b>RESOLUCIÓN ADMITIDO</b>									
<b>IMPORTE MÁXIMO SUBVENCIONABLE</b>									
<b>IMPORTE MEDIO DE TRANSFERENCIA (€/ha)</b>									
			<b>2015</b>	<b>2016</b>	<b>2017</b>	<b>2018</b>	<b>2019</b>		
			1.061,50 €	1.061,50 €	1.061,50 €	1.061,50 €	1.061,50 €		
			114,14 €	114,14 €	114,14 €	114,14 €	114,14 €		
<b>RECINTOS COMPROMETIDOS</b>									
<u>REF.</u>	<u>REFERENCIA SIGPAC</u>	<u>CULTIVO</u>	<u>DESCRIPCIÓN CULTIVO</u>	<u>S/R</u>	<u>PEND. MEDIA (%)</u>	<u>SUP. DEC. ADMIN. (ha)</u>	<u>SUP. CERT. (ha)</u>	<u>SUP. CAMPO (ha)</u>	<u>SUP. COMPROM. (ha)</u>
2397951	23-095-040-00234-003	101000	OLIVAR-SIN VARIEDAD	S	28,27	0,52	1,04		0,52
2397952	23-095-040-00314-001	101000	OLIVAR-SIN VARIEDAD	S	20,90	0,59	1,18		0,59
2397954	23-095-040-00035-002	101000	OLIVAR-SIN VARIEDAD	S	21,06	0,01	0,02		0,01
2397955	23-095-040-00235-002	101000	OLIVAR-SIN VARIEDAD	S	25,36	0,66	1,32		0,66
2397956	23-095-040-00236-001	101000	OLIVAR-SIN VARIEDAD	S	28,01	0,57	0,92		0,57
2397957	23-095-040-00237-001	101000	OLIVAR-SIN VARIEDAD	S	22,21	0,20	0,40		0,20
2397958	23-095-040-00238-001	101000	OLIVAR-SIN VARIEDAD	S	23,16	0,25	0,50		0,25
2397959	23-095-040-00088-002	101000	OLIVAR-SIN VARIEDAD	S	22,98	0,99	1,04		0,99
2397960	23-095-040-00089-002	101000	OLIVAR-SIN VARIEDAD	S	21,14	0,47	0,66		0,47
2397965	23-095-040-00030-001	101000	OLIVAR-SIN VARIEDAD	S	21,08	0,23	0,25		0,23
2397966	23-095-040-00031-001	101000	OLIVAR-SIN VARIEDAD	S	24,05	0,18	0,19		0,18
2397967	23-097-021-00078-002	101000	OLIVAR-SIN VARIEDAD	S	28,23	0,02	0,04		0,02
2397968	23-097-021-00080-002	101000	OLIVAR-SIN VARIEDAD	S	31,37	0,37	0,40		0,37
2397969	23-097-021-00079-001	101000	OLIVAR-SIN VARIEDAD	S	31,53	0,62	0,65		0,62
2397970	23-097-021-00081-010	101000	OLIVAR-SIN VARIEDAD	S	32,66	0,02	0,04		0,02
2397971	23-095-040-00023-006	101000	OLIVAR-SIN VARIEDAD	S	22,64	0,47	0,76		0,47
2397972	23-095-040-00288-001	101000	OLIVAR-SIN VARIEDAD	S	28,66	0,81	0,88		0,81
2397973	23-095-040-00025-002	101000	OLIVAR-SIN VARIEDAD	S	24,36	0,90	0,92		0,90
2397974	23-095-040-00315-001	101000	OLIVAR-SIN VARIEDAD	S	31,56	0,17	0,17		0,17
2397975	23-095-040-00022-001	101000	OLIVAR-SIN VARIEDAD	S	30,31	0,94	0,94		0,94
2397978	23-095-040-00036-003	101000	OLIVAR-SIN VARIEDAD	S	23,12	0,01	0,02		0,01
2397981	23-095-040-00019-001	101000	OLIVAR-SIN VARIEDAD	R	20,67	0,29	0,85		0,29
2397982	23-097-027-00086-001	101000	OLIVAR-SIN VARIEDAD	S	20,57	0,01	0,02		0,01

**RESUMEN CRITERIOS DE SELECCIÓN**

<b>10.1.12 Agricultura de montaña con orientación ecológica en olivar</b>	<b>PUNTOS: 10,00</b>	
<b>Solicitantes de la medida 11, específica para la conversión o mantenimiento en agricultura ecológica</b>	<b>PUNTOS</b>	<b>S</b>
	3,00	S
<b>Porcentaje de superficie determinada en zonas con limitaciones naturales u otras limitaciones específicas ubicadas en las zonas de montaña</b>	4,00	100.0%
<b>Porcentaje de superficie determinada situada en zonas RAMSAR</b>	0,00	0.0%
<b>Porcentaje de superficie determinada en zonas vulnerables a la contaminación por nitratos</b>	0,00	0.0%
<b>Mayor pendiente media</b>	3,00	25.86%
<b>Porcentaje de superficie determinada en Red Natura 2000</b>	0,00	0.0%



**DETALLE CRITERIOS DE SELECCIÓN****10.1.12 Agricultura de montaña con orientación ecológica en olivar****PUNTOS:** 10,00**Solicitantes de la medida 11, específica para la conversión o mantenimiento en agricultura ecológica****PUNTOS:** 3,00 S**Porcentaje de superficie determinada en zonas con limitaciones naturales u otras limitaciones específicas ubicadas en las zonas de montaña****PUNTOS:** 4,00 100.0%

<u>REF.</u>	<u>REFERENCIA SIGPAC</u>	<u>CULTIVO DESCRIPCIÓN CULTIVO</u>	<u>S/R</u>	<u>SUP. COMPROM.</u> <u>(ha)</u>	<u>SUP. CUMPLE</u> <u>(ha)</u>
2397981	23-095-040-00019-001	101000 OLIVAR-SIN VARIEDAD	R	0,29	0,29
2397975	23-095-040-00022-001	101000 OLIVAR-SIN VARIEDAD	S	0,94	0,94
2397971	23-095-040-00023-006	101000 OLIVAR-SIN VARIEDAD	S	0,47	0,47
2397973	23-095-040-00025-002	101000 OLIVAR-SIN VARIEDAD	S	0,90	0,90
2397965	23-095-040-00030-001	101000 OLIVAR-SIN VARIEDAD	S	0,23	0,23
2397966	23-095-040-00031-001	101000 OLIVAR-SIN VARIEDAD	S	0,18	0,18
2397954	23-095-040-00035-002	101000 OLIVAR-SIN VARIEDAD	S	0,01	0,01
2397978	23-095-040-00036-003	101000 OLIVAR-SIN VARIEDAD	S	0,01	0,01
2397959	23-095-040-00088-002	101000 OLIVAR-SIN VARIEDAD	S	0,99	0,99
2397960	23-095-040-00089-002	101000 OLIVAR-SIN VARIEDAD	S	0,47	0,47
2397951	23-095-040-00234-003	101000 OLIVAR-SIN VARIEDAD	S	0,52	0,52
2397955	23-095-040-00235-002	101000 OLIVAR-SIN VARIEDAD	S	0,66	0,66
2397956	23-095-040-00236-001	101000 OLIVAR-SIN VARIEDAD	S	0,57	0,57
2397957	23-095-040-00237-001	101000 OLIVAR-SIN VARIEDAD	S	0,20	0,20
2397958	23-095-040-00238-001	101000 OLIVAR-SIN VARIEDAD	S	0,25	0,25
2397972	23-095-040-00288-001	101000 OLIVAR-SIN VARIEDAD	S	0,81	0,81
2397952	23-095-040-00314-001	101000 OLIVAR-SIN VARIEDAD	S	0,59	0,59
2397974	23-095-040-00315-001	101000 OLIVAR-SIN VARIEDAD	S	0,17	0,17
2397967	23-097-021-00078-002	101000 OLIVAR-SIN VARIEDAD	S	0,02	0,02
2397969	23-097-021-00079-001	101000 OLIVAR-SIN VARIEDAD	S	0,62	0,62
2397968	23-097-021-00080-002	101000 OLIVAR-SIN VARIEDAD	S	0,37	0,37
2397970	23-097-021-00081-010	101000 OLIVAR-SIN VARIEDAD	S	0,02	0,02
2397982	23-097-027-00086-001	101000 OLIVAR-SIN VARIEDAD	S	0,01	0,01

**Porcentaje de superficie determinada situada en zonas RAMSAR****PUNTOS:** 0,00 0.0%

<u>REF.</u>	<u>REFERENCIA SIGPAC</u>	<u>CULTIVO DESCRIPCIÓN CULTIVO</u>	<u>S/R</u>	<u>SUP. COMPROM.</u> <u>(ha)</u>	<u>SUP. CUMPLE</u> <u>(ha)</u>
2397981	23-095-040-00019-001	101000 OLIVAR-SIN VARIEDAD	R	0,29	0,00
2397975	23-095-040-00022-001	101000 OLIVAR-SIN VARIEDAD	S	0,94	0,00
2397971	23-095-040-00023-006	101000 OLIVAR-SIN VARIEDAD	S	0,47	0,00
2397973	23-095-040-00025-002	101000 OLIVAR-SIN VARIEDAD	S	0,90	0,00
2397965	23-095-040-00030-001	101000 OLIVAR-SIN VARIEDAD	S	0,23	0,00
2397966	23-095-040-00031-001	101000 OLIVAR-SIN VARIEDAD	S	0,18	0,00
2397954	23-095-040-00035-002	101000 OLIVAR-SIN VARIEDAD	S	0,01	0,00
2397978	23-095-040-00036-003	101000 OLIVAR-SIN VARIEDAD	S	0,01	0,00
2397959	23-095-040-00088-002	101000 OLIVAR-SIN VARIEDAD	S	0,99	0,00
2397960	23-095-040-00089-002	101000 OLIVAR-SIN VARIEDAD	S	0,47	0,00
2397951	23-095-040-00234-003	101000 OLIVAR-SIN VARIEDAD	S	0,52	0,00
2397955	23-095-040-00235-002	101000 OLIVAR-SIN VARIEDAD	S	0,66	0,00
2397956	23-095-040-00236-001	101000 OLIVAR-SIN VARIEDAD	S	0,57	0,00
2397957	23-095-040-00237-001	101000 OLIVAR-SIN VARIEDAD	S	0,20	0,00
2397958	23-095-040-00238-001	101000 OLIVAR-SIN VARIEDAD	S	0,25	0,00
2397972	23-095-040-00288-001	101000 OLIVAR-SIN VARIEDAD	S	0,81	0,00
2397952	23-095-040-00314-001	101000 OLIVAR-SIN VARIEDAD	S	0,59	0,00
2397974	23-095-040-00315-001	101000 OLIVAR-SIN VARIEDAD	S	0,17	0,00
2397967	23-097-021-00078-002	101000 OLIVAR-SIN VARIEDAD	S	0,02	0,00
2397969	23-097-021-00079-001	101000 OLIVAR-SIN VARIEDAD	S	0,62	0,00
2397968	23-097-021-00080-002	101000 OLIVAR-SIN VARIEDAD	S	0,37	0,00
2397970	23-097-021-00081-010	101000 OLIVAR-SIN VARIEDAD	S	0,02	0,00

<u>REF.</u>	<u>REFERENCIA SIGPAC</u>	<u>CULTIVO</u>	<u>DESCRIPCIÓN CULTIVO</u>	<u>S/R</u>	<u>SUP. COMPROM.</u> <u>(ha)</u>	<u>SUP. CUMPLE</u> <u>(ha)</u>
2397982	23-097-027-00086-001	101000	OLIVAR-SIN VARIEDAD	S	0,01	0,00

**Porcentaje de superficie determinada en zonas vulnerables a la contaminación por nitratos****PUNTOS:** 0,00 0.0%

<u>REF.</u>	<u>REFERENCIA SIGPAC</u>	<u>CULTIVO</u>	<u>DESCRIPCIÓN CULTIVO</u>	<u>S/R</u>	<u>SUP. COMPROM.</u> <u>(ha)</u>	<u>SUP. CUMPLE</u> <u>(ha)</u>
2397981	23-095-040-00019-001	101000	OLIVAR-SIN VARIEDAD	R	0,29	0,00
2397975	23-095-040-00022-001	101000	OLIVAR-SIN VARIEDAD	S	0,94	0,00
2397971	23-095-040-00023-006	101000	OLIVAR-SIN VARIEDAD	S	0,47	0,00
2397973	23-095-040-00025-002	101000	OLIVAR-SIN VARIEDAD	S	0,90	0,00
2397965	23-095-040-00030-001	101000	OLIVAR-SIN VARIEDAD	S	0,23	0,00
2397966	23-095-040-00031-001	101000	OLIVAR-SIN VARIEDAD	S	0,18	0,00
2397954	23-095-040-00035-002	101000	OLIVAR-SIN VARIEDAD	S	0,01	0,00
2397978	23-095-040-00036-003	101000	OLIVAR-SIN VARIEDAD	S	0,01	0,00
2397959	23-095-040-00088-002	101000	OLIVAR-SIN VARIEDAD	S	0,99	0,00
2397960	23-095-040-00089-002	101000	OLIVAR-SIN VARIEDAD	S	0,47	0,00
2397951	23-095-040-00234-003	101000	OLIVAR-SIN VARIEDAD	S	0,52	0,00
2397955	23-095-040-00235-002	101000	OLIVAR-SIN VARIEDAD	S	0,66	0,00
2397956	23-095-040-00236-001	101000	OLIVAR-SIN VARIEDAD	S	0,57	0,00
2397957	23-095-040-00237-001	101000	OLIVAR-SIN VARIEDAD	S	0,20	0,00
2397958	23-095-040-00238-001	101000	OLIVAR-SIN VARIEDAD	S	0,25	0,00
2397972	23-095-040-00288-001	101000	OLIVAR-SIN VARIEDAD	S	0,81	0,00
2397952	23-095-040-00314-001	101000	OLIVAR-SIN VARIEDAD	S	0,59	0,00
2397974	23-095-040-00315-001	101000	OLIVAR-SIN VARIEDAD	S	0,17	0,00
2397967	23-097-021-00078-002	101000	OLIVAR-SIN VARIEDAD	S	0,02	0,00
2397969	23-097-021-00079-001	101000	OLIVAR-SIN VARIEDAD	S	0,62	0,00
2397968	23-097-021-00080-002	101000	OLIVAR-SIN VARIEDAD	S	0,37	0,00
2397970	23-097-021-00081-010	101000	OLIVAR-SIN VARIEDAD	S	0,02	0,00
2397982	23-097-027-00086-001	101000	OLIVAR-SIN VARIEDAD	S	0,01	0,00

**Mayor pendiente media****PUNTOS:** 3,00 25.86%

<u>REF.</u>	<u>REFERENCIA SIGPAC</u>	<u>CULTIVO</u>	<u>DESCRIPCIÓN CULTIVO</u>	<u>S/R</u>	<u>PENDIENTE MEDIA (%)</u>	<u>SUP. COMPROM.</u> <u>(ha)</u>
2397981	23-095-040-00019-001	101000	OLIVAR-SIN VARIEDAD	R	20,67	0,29
2397975	23-095-040-00022-001	101000	OLIVAR-SIN VARIEDAD	S	30,31	0,94
2397971	23-095-040-00023-006	101000	OLIVAR-SIN VARIEDAD	S	22,64	0,47
2397973	23-095-040-00025-002	101000	OLIVAR-SIN VARIEDAD	S	24,36	0,90
2397965	23-095-040-00030-001	101000	OLIVAR-SIN VARIEDAD	S	21,08	0,23
2397966	23-095-040-00031-001	101000	OLIVAR-SIN VARIEDAD	S	24,05	0,18
2397954	23-095-040-00035-002	101000	OLIVAR-SIN VARIEDAD	S	21,06	0,01
2397978	23-095-040-00036-003	101000	OLIVAR-SIN VARIEDAD	S	23,12	0,01
2397959	23-095-040-00088-002	101000	OLIVAR-SIN VARIEDAD	S	22,98	0,99
2397960	23-095-040-00089-002	101000	OLIVAR-SIN VARIEDAD	S	21,14	0,47
2397951	23-095-040-00234-003	101000	OLIVAR-SIN VARIEDAD	S	28,27	0,52
2397955	23-095-040-00235-002	101000	OLIVAR-SIN VARIEDAD	S	25,36	0,66
2397956	23-095-040-00236-001	101000	OLIVAR-SIN VARIEDAD	S	28,01	0,57
2397957	23-095-040-00237-001	101000	OLIVAR-SIN VARIEDAD	S	22,21	0,20
2397958	23-095-040-00238-001	101000	OLIVAR-SIN VARIEDAD	S	23,16	0,25
2397972	23-095-040-00288-001	101000	OLIVAR-SIN VARIEDAD	S	28,66	0,81
2397952	23-095-040-00314-001	101000	OLIVAR-SIN VARIEDAD	S	20,90	0,59
2397974	23-095-040-00315-001	101000	OLIVAR-SIN VARIEDAD	S	31,56	0,17
2397967	23-097-021-00078-002	101000	OLIVAR-SIN VARIEDAD	S	28,23	0,02
2397969	23-097-021-00079-001	101000	OLIVAR-SIN VARIEDAD	S	31,53	0,62
2397968	23-097-021-00080-002	101000	OLIVAR-SIN VARIEDAD	S	31,37	0,37

REF.	REFERENCIA SIGPAC	CULTIVO	DESCRIPCIÓN CULTIVO	S/R	PENDIENTE	SUP.
					MEDIA (%)	COMPROM.
						(ha)
2397970	23-097-021-00081-010	101000	OLIVAR-SIN VARIEDAD	S	32,66	0,02
2397982	23-097-027-00086-001	101000	OLIVAR-SIN VARIEDAD	S	20,57	0,01

## Porcentaje de superficie determinada en Red Natura 2000

PUNTOS: 0,00 0.0%

REF.	REFERENCIA SIGPAC	CULTIVO	DESCRIPCIÓN CULTIVO	S/R	SUP.	SUP.
					COMPROM.	CUMPLE
					(ha)	(ha)
2397981	23-095-040-00019-001	101000	OLIVAR-SIN VARIEDAD	R	0,29	0,00
2397975	23-095-040-00022-001	101000	OLIVAR-SIN VARIEDAD	S	0,94	0,00
2397971	23-095-040-00023-006	101000	OLIVAR-SIN VARIEDAD	S	0,47	0,00
2397973	23-095-040-00025-002	101000	OLIVAR-SIN VARIEDAD	S	0,90	0,00
2397965	23-095-040-00030-001	101000	OLIVAR-SIN VARIEDAD	S	0,23	0,00
2397966	23-095-040-00031-001	101000	OLIVAR-SIN VARIEDAD	S	0,18	0,00
2397954	23-095-040-00035-002	101000	OLIVAR-SIN VARIEDAD	S	0,01	0,00
2397978	23-095-040-00036-003	101000	OLIVAR-SIN VARIEDAD	S	0,01	0,00
2397959	23-095-040-00088-002	101000	OLIVAR-SIN VARIEDAD	S	0,99	0,00
2397960	23-095-040-00089-002	101000	OLIVAR-SIN VARIEDAD	S	0,47	0,00
2397951	23-095-040-00234-003	101000	OLIVAR-SIN VARIEDAD	S	0,52	0,00
2397955	23-095-040-00235-002	101000	OLIVAR-SIN VARIEDAD	S	0,66	0,00
2397956	23-095-040-00236-001	101000	OLIVAR-SIN VARIEDAD	S	0,57	0,00
2397957	23-095-040-00237-001	101000	OLIVAR-SIN VARIEDAD	S	0,20	0,00
2397958	23-095-040-00238-001	101000	OLIVAR-SIN VARIEDAD	S	0,25	0,00
2397972	23-095-040-00288-001	101000	OLIVAR-SIN VARIEDAD	S	0,81	0,00
2397952	23-095-040-00314-001	101000	OLIVAR-SIN VARIEDAD	S	0,59	0,00
2397974	23-095-040-00315-001	101000	OLIVAR-SIN VARIEDAD	S	0,17	0,00
2397967	23-097-021-00078-002	101000	OLIVAR-SIN VARIEDAD	S	0,02	0,00
2397969	23-097-021-00079-001	101000	OLIVAR-SIN VARIEDAD	S	0,62	0,00
2397968	23-097-021-00080-002	101000	OLIVAR-SIN VARIEDAD	S	0,37	0,00
2397970	23-097-021-00081-010	101000	OLIVAR-SIN VARIEDAD	S	0,02	0,00
2397982	23-097-027-00086-001	101000	OLIVAR-SIN VARIEDAD	S	0,01	0,00





<u>APELLIDOS Y NOMBRE / RAZÓN SOCIAL</u>	<u>NIF</u>	<u>EXPEDIENTE</u>	<u>SUP. COMPROMETIDA</u>			
			<u>(ha)</u>			
GOMEZ CARO DIEGO JOSE	26016148C	6097987	0			
<b>RESOLUCIÓN</b>						
<b>INADMITIDO</b>						
<b>IMPORTE POR ANUALIDAD</b>						
		<u>2015</u>	<u>2016</u>	<u>2017</u>	<u>2018</u>	<u>2019</u>
<b>IMPORTE MÁXIMO SUBVENCIONABLE</b>		0,00 €	0,00 €	0,00 €	0,00 €	0,00 €
<b>IMPORTE MEDIO DE TRANSFERENCIA (€/ha)</b>		0,00 €	0,00 €	0,00 €	0,00 €	0,00 €

**INCIDENCIAS****INCIDENCIA DESCRIPCIÓN**

218	La superficie total declarada sobre un mismo recinto en el conjunto de los expedientes, no puede superar la superficie total que el SIGPAC establece para ese recinto. Ref:2320115 Recinto:23-016-006-00330-001 Cultivo:101000 OLIVAR-SIN VARIEDAD Regadío Suma de superficies declaradas para este recinto por todos los solicitantes (Áreas):19 Superficie SIGPAC medida para este recinto (Áreas):17 Exceso de superficie declarada (Hectáreas):0,02
80403	Explotación no inscrita en SIPEA (anexo 1, Orden 26 mayo 2015) Ref:2320092 Recinto:23-016-006-00287-001 Cultivo:101000 OLIVAR-SIN VARIEDAD Regadío Ref:2320115 Recinto:23-016-006-00330-001 Cultivo:101000 OLIVAR-SIN VARIEDAD Regadío
80406	Superficie admisible para la ayuda menor que la mínima requerida (anexo 1, Orden 26 de mayo de 2015) Sup. Resuelta:0,9
80412	Superficie resuelta para el grupo de pago menor que la mínima requerida Ref:2320129 Recinto:23-016-003-00345-001 Cultivo:101000 OLIVAR-SIN VARIEDAD Secano Sup. Declarada:0,11 Sup. Resuelta:0,11 Ref:2320130 Recinto:23-016-003-00346-001 Cultivo:101000 OLIVAR-SIN VARIEDAD Secano Sup. Declarada:0,1 Sup. Resuelta:0,1 Ref:2320131 Recinto:23-016-003-00347-001 Cultivo:101000 OLIVAR-SIN VARIEDAD Secano Sup. Declarada:0,11 Sup. Resuelta:0,11 Ref:2320128 Recinto:23-016-003-00480-005 Cultivo:101000 OLIVAR-SIN VARIEDAD Secano Sup. Declarada:0,03 Sup. Resuelta:0,03 Ref:2320153 Recinto:23-016-005-00080-001 Cultivo:101000 OLIVAR-SIN VARIEDAD Secano Sup. Declarada:0,1 Sup. Resuelta:0,1 Ref:2320154 Recinto:23-016-005-00081-001 Cultivo:101000 OLIVAR-SIN VARIEDAD Secano Sup. Declarada:0,02 Sup. Resuelta:0,02 Ref:2320127 Recinto:23-016-006-00324-001 Cultivo:101000 OLIVAR-SIN VARIEDAD Regadío Sup. Declarada:0,06 Sup. Resuelta:0,06 Ref:2320093 Recinto:23-016-006-00331-001 Cultivo:101000 OLIVAR-SIN VARIEDAD Regadío Sup. Declarada:0,06 Sup. Resuelta:0,06 Ref:2320094 Recinto:23-016-006-00332-001 Cultivo:101000 OLIVAR-SIN VARIEDAD Regadío Sup. Declarada:0,14 Sup. Resuelta:0,14 Ref:2320095 Recinto:23-016-006-00333-001 Cultivo:101000 OLIVAR-SIN VARIEDAD Regadío Sup. Declarada:0,17 Sup. Resuelta:0,17

**RESUMEN CRITERIOS DE SELECCIÓN****10.1.12 Agricultura de montaña con orientación ecológica en olivar PUNTOS: 3,00**

	<b>PUNTOS</b>	
<b>Solicitantes de la medida 11, específica para la conversión o mantenimiento en agricultura ecológica</b>	3,00	S
<b>Porcentaje de superficie determinada en zonas con limitaciones naturales u otras limitaciones específicas ubicadas en las zonas de montaña</b>	0,00	0.0%
<b>Porcentaje de superficie determinada situada en zonas RAMSAR</b>	0,00	0.0%
<b>Porcentaje de superficie determinada en zonas vulnerables a la contaminación por nitratos</b>	0,00	0.0%
<b>Mayor pendiente media</b>	0,00	0.0%
<b>Porcentaje de superficie determinada en Red Natura 2000</b>	0,00	0.0%



**DETALLE CRITERIOS DE SELECCIÓN****10.1.12 Agricultura de montaña con orientación ecológica en olivar** PUNTOS: 3,00

Solicitantes de la medida 11, específica para la conversión o mantenimiento en agricultura ecológica	PUNTOS:	3,00	S
Porcentaje de superficie determinada en zonas con limitaciones naturales u otras limitaciones específicas ubicadas en las zonas de montaña	PUNTOS:	0,00	0.0%
Porcentaje de superficie determinada situada en zonas RAMSAR	PUNTOS:	0,00	0.0%
Porcentaje de superficie determinada en zonas vulnerables a la contaminación por nitratos	PUNTOS:	0,00	0.0%
Mayor pendiente media	PUNTOS:	0,00	0.0%
Porcentaje de superficie determinada en Red Natura 2000	PUNTOS:	0,00	0.0%



<u>APELLIDOS Y NOMBRE / RAZÓN SOCIAL</u>	<u>NIF</u>	<u>EXPEDIENTE</u>	<u>SUP. COMPROMETIDA</u>		
			<u>(ha)</u>		
GOMEZ FLORES RUFINO	75124070K	6088753	24.02		
<b>RESOLUCIÓN ADMITIDO</b>					
<b>IMPORTE MÁXIMO SUBVENCIONABLE</b>					
<b>IMPORTE MEDIO DE TRANSFERENCIA (€/ha)</b>					
	<b>2015</b>	<b>2016</b>	<b>2017</b>	<b>2018</b>	<b>2019</b>
	2.741,64 €	2.741,64 €	2.741,64 €	2.741,64 €	2.741,64 €
	114,14 €	114,14 €	114,14 €	114,14 €	114,14 €

**RECINTOS COMPROMETIDOS**

<u>REF.</u>	<u>REFERENCIA SIGPAC</u>	<u>CULTIVO</u>	<u>DESCRIPCIÓN CULTIVO</u>	<u>S/R</u>	<u>PEND. MEDIA (%)</u>	<u>SUP. DEC. ADMIN. (ha)</u>	<u>SUP. CERT. (ha)</u>	<u>SUP. CAMPO (ha)</u>	<u>SUP. COMPROM. (ha)</u>
2980558	23-012-049-00076-001	101000	OLIVAR-SIN VARIEDAD	S	23,13	0,22	1,20		0,22
2980559	23-012-048-00393-004	101000	OLIVAR-SIN VARIEDAD	S	37,65	2,10	3,24		2,10
2980560	23-012-006-09008-009	101000	OLIVAR-SIN VARIEDAD	S	26,48	0,13	0,13		0,13
2980561	23-012-048-00074-001	101000	OLIVAR-SIN VARIEDAD	S	37,62	0,39	0,39		0,39
2980563	23-012-048-00080-009	101000	OLIVAR-SIN VARIEDAD	S	33,49	1,13	1,14		1,13
2980564	23-012-048-00392-001	101000	OLIVAR-SIN VARIEDAD	S	29,70	0,07	0,07		0,07
2980565	23-012-048-00081-001	101000	OLIVAR-SIN VARIEDAD	S	38,61	5,53	13,19		5,53
2980566	23-012-048-00308-001	101000	OLIVAR-SIN VARIEDAD	S	21,05	1,80	1,81		1,80
2980567	23-012-048-00272-001	101000	OLIVAR-SIN VARIEDAD	S	22,33	2,58	2,59		2,58
2980568	23-012-049-00084-002	101000	OLIVAR-SIN VARIEDAD	S	24,45	5,67	5,86		5,67
2980569	23-012-048-00276-001	101000	OLIVAR-SIN VARIEDAD	S	23,55	0,20	0,20		0,20
2980570	23-012-048-00344-001	101000	OLIVAR-SIN VARIEDAD	S	42,35	0,51	0,53		0,51
2980571	23-012-049-00176-001	101000	OLIVAR-SIN VARIEDAD	S	39,41	0,27	0,28		0,27
2980573	23-012-049-00084-002	101000	OLIVAR-SIN VARIEDAD	S	24,45	2,78	2,87		2,78
2980576	23-012-048-00078-002	101000	OLIVAR-SIN VARIEDAD	S	30,54	0,13	0,13		0,13
2980577	23-012-048-00079-002	101000	OLIVAR-SIN VARIEDAD	S	24,14	0,51	0,53		0,51

**INCIDENCIAS****INCIDENCIA DESCRIPCIÓN**

80403	Explotación no inscrita en SIPEA (anexo I, Orden 26 mayo 2015) Ref:2980579 Recinto:23-012-048-00073-001 Cultivo:101000 OLIVAR-SIN VARIEDAD Secano Ref:2980562 Recinto:23-012-048-00076-003 Cultivo:101000 OLIVAR-SIN VARIEDAD Secano Ref:2980574 Recinto:23-012-049-00084-013 Cultivo:101000 OLIVAR-SIN VARIEDAD Secano
-------	--

**RESUMEN CRITERIOS DE SELECCIÓN**

<b>10.1.12 Agricultura de montaña con orientación ecológica en olivar</b>	<b>PUNTOS: 10,00</b>	
	<b>PUNTOS</b>	
Solicitantes de la medida 11, específica para la conversión o mantenimiento en agricultura ecológica	3,00	S
Porcentaje de superficie determinada en zonas con limitaciones naturales u otras limitaciones específicas ubicadas en las zonas de montaña	4,00	100.0%
Porcentaje de superficie determinada situada en zonas RAMSAR	0,00	0.0%
Porcentaje de superficie determinada en zonas vulnerables a la contaminación por nitratos	0,00	0.0%
Mayor pendiente media	3,00	29.6%
Porcentaje de superficie determinada en Red Natura 2000	0,00	0.0%



**DETALLE CRITERIOS DE SELECCIÓN****10.1.12 Agricultura de montaña con orientación ecológica en olivar****PUNTOS:** 10,00**Solicitantes de la medida 11, específica para la conversión o mantenimiento en agricultura ecológica****PUNTOS:** 3,00 S**Porcentaje de superficie determinada en zonas con limitaciones naturales u otras limitaciones específicas ubicadas en las zonas de montaña****PUNTOS:** 4,00 100.0%

<u>REF.</u>	<u>REFERENCIA SIGPAC</u>	<u>CULTIVO DESCRIPCIÓN CULTIVO</u>	<u>S/R</u>	<u>SUP. COMPROM.</u> <u>(ha)</u>	<u>SUP. CUMPLE</u> <u>(ha)</u>
2980560	23-012-006-09008-009	101000 OLIVAR-SIN VARIEDAD	S	0,13	0,13
2980561	23-012-048-00074-001	101000 OLIVAR-SIN VARIEDAD	S	0,39	0,39
2980576	23-012-048-00078-002	101000 OLIVAR-SIN VARIEDAD	S	0,13	0,13
2980577	23-012-048-00079-002	101000 OLIVAR-SIN VARIEDAD	S	0,51	0,51
2980563	23-012-048-00080-009	101000 OLIVAR-SIN VARIEDAD	S	1,13	1,13
2980565	23-012-048-00081-001	101000 OLIVAR-SIN VARIEDAD	S	5,53	5,53
2980567	23-012-048-00272-001	101000 OLIVAR-SIN VARIEDAD	S	2,58	2,58
2980569	23-012-048-00276-001	101000 OLIVAR-SIN VARIEDAD	S	0,20	0,20
2980566	23-012-048-00308-001	101000 OLIVAR-SIN VARIEDAD	S	1,80	1,80
2980570	23-012-048-00344-001	101000 OLIVAR-SIN VARIEDAD	S	0,51	0,51
2980564	23-012-048-00392-001	101000 OLIVAR-SIN VARIEDAD	S	0,07	0,07
2980559	23-012-048-00393-004	101000 OLIVAR-SIN VARIEDAD	S	2,10	2,10
2980558	23-012-049-00076-001	101000 OLIVAR-SIN VARIEDAD	S	0,22	0,22
2980573	23-012-049-00084-002	101000 OLIVAR-SIN VARIEDAD	S	2,78	2,78
2980568	23-012-049-00084-002	101000 OLIVAR-SIN VARIEDAD	S	5,67	5,67
2980571	23-012-049-00176-001	101000 OLIVAR-SIN VARIEDAD	S	0,27	0,27

**Porcentaje de superficie determinada situada en zonas RAMSAR****PUNTOS:** 0,00 0.0%

<u>REF.</u>	<u>REFERENCIA SIGPAC</u>	<u>CULTIVO DESCRIPCIÓN CULTIVO</u>	<u>S/R</u>	<u>SUP. COMPROM.</u> <u>(ha)</u>	<u>SUP. CUMPLE</u> <u>(ha)</u>
2980560	23-012-006-09008-009	101000 OLIVAR-SIN VARIEDAD	S	0,13	0,00
2980561	23-012-048-00074-001	101000 OLIVAR-SIN VARIEDAD	S	0,39	0,00
2980576	23-012-048-00078-002	101000 OLIVAR-SIN VARIEDAD	S	0,13	0,00
2980577	23-012-048-00079-002	101000 OLIVAR-SIN VARIEDAD	S	0,51	0,00
2980563	23-012-048-00080-009	101000 OLIVAR-SIN VARIEDAD	S	1,13	0,00
2980565	23-012-048-00081-001	101000 OLIVAR-SIN VARIEDAD	S	5,53	0,00
2980567	23-012-048-00272-001	101000 OLIVAR-SIN VARIEDAD	S	2,58	0,00
2980569	23-012-048-00276-001	101000 OLIVAR-SIN VARIEDAD	S	0,20	0,00
2980566	23-012-048-00308-001	101000 OLIVAR-SIN VARIEDAD	S	1,80	0,00
2980570	23-012-048-00344-001	101000 OLIVAR-SIN VARIEDAD	S	0,51	0,00
2980564	23-012-048-00392-001	101000 OLIVAR-SIN VARIEDAD	S	0,07	0,00
2980559	23-012-048-00393-004	101000 OLIVAR-SIN VARIEDAD	S	2,10	0,00
2980558	23-012-049-00076-001	101000 OLIVAR-SIN VARIEDAD	S	0,22	0,00
2980568	23-012-049-00084-002	101000 OLIVAR-SIN VARIEDAD	S	5,67	0,00
2980573	23-012-049-00084-002	101000 OLIVAR-SIN VARIEDAD	S	2,78	0,00
2980571	23-012-049-00176-001	101000 OLIVAR-SIN VARIEDAD	S	0,27	0,00

**Porcentaje de superficie determinada en zonas vulnerables a la contaminación por nitratos****PUNTOS:** 0,00 0.0%

<u>REF.</u>	<u>REFERENCIA SIGPAC</u>	<u>CULTIVO DESCRIPCIÓN CULTIVO</u>	<u>S/R</u>	<u>SUP. COMPROM.</u> <u>(ha)</u>	<u>SUP. CUMPLE</u> <u>(ha)</u>
2980560	23-012-006-09008-009	101000 OLIVAR-SIN VARIEDAD	S	0,13	0,00
2980561	23-012-048-00074-001	101000 OLIVAR-SIN VARIEDAD	S	0,39	0,00
2980576	23-012-048-00078-002	101000 OLIVAR-SIN VARIEDAD	S	0,13	0,00
2980577	23-012-048-00079-002	101000 OLIVAR-SIN VARIEDAD	S	0,51	0,00
2980563	23-012-048-00080-009	101000 OLIVAR-SIN VARIEDAD	S	1,13	0,00
2980565	23-012-048-00081-001	101000 OLIVAR-SIN VARIEDAD	S	5,53	0,00
2980567	23-012-048-00272-001	101000 OLIVAR-SIN VARIEDAD	S	2,58	0,00

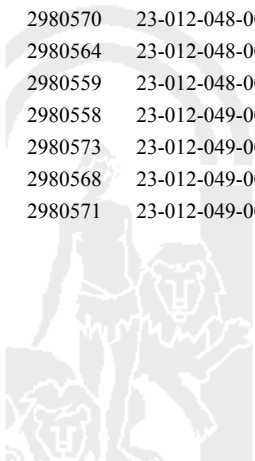
<u>REF.</u>	<u>REFERENCIA SIGPAC</u>	<u>CULTIVO</u>	<u>DESCRIPCIÓN CULTIVO</u>	<u>S/R</u>	<u>SUP. COMPROM.</u> <u>(ha)</u>	<u>SUP. CUMPLE</u> <u>(ha)</u>
2980569	23-012-048-00276-001	101000	OLIVAR-SIN VARIEDAD	S	0,20	0,00
2980566	23-012-048-00308-001	101000	OLIVAR-SIN VARIEDAD	S	1,80	0,00
2980570	23-012-048-00344-001	101000	OLIVAR-SIN VARIEDAD	S	0,51	0,00
2980564	23-012-048-00392-001	101000	OLIVAR-SIN VARIEDAD	S	0,07	0,00
2980559	23-012-048-00393-004	101000	OLIVAR-SIN VARIEDAD	S	2,10	0,00
2980558	23-012-049-00076-001	101000	OLIVAR-SIN VARIEDAD	S	0,22	0,00
2980573	23-012-049-00084-002	101000	OLIVAR-SIN VARIEDAD	S	2,78	0,00
2980568	23-012-049-00084-002	101000	OLIVAR-SIN VARIEDAD	S	5,67	0,00
2980571	23-012-049-00176-001	101000	OLIVAR-SIN VARIEDAD	S	0,27	0,00

**Mayor pendiente media****PUNTOS:** 3,00 29.6%

<u>REF.</u>	<u>REFERENCIA SIGPAC</u>	<u>CULTIVO</u>	<u>DESCRIPCIÓN CULTIVO</u>	<u>S/R</u>	<u>PENDIENTE MEDIA (%)</u>	<u>SUP. COMPROM.</u> <u>(ha)</u>
2980560	23-012-006-09008-009	101000	OLIVAR-SIN VARIEDAD	S	26,48	0,13
2980561	23-012-048-00074-001	101000	OLIVAR-SIN VARIEDAD	S	37,62	0,39
2980576	23-012-048-00078-002	101000	OLIVAR-SIN VARIEDAD	S	30,54	0,13
2980577	23-012-048-00079-002	101000	OLIVAR-SIN VARIEDAD	S	24,14	0,51
2980563	23-012-048-00080-009	101000	OLIVAR-SIN VARIEDAD	S	33,49	1,13
2980565	23-012-048-00081-001	101000	OLIVAR-SIN VARIEDAD	S	38,61	5,53
2980567	23-012-048-00272-001	101000	OLIVAR-SIN VARIEDAD	S	22,33	2,58
2980569	23-012-048-00276-001	101000	OLIVAR-SIN VARIEDAD	S	23,55	0,20
2980566	23-012-048-00308-001	101000	OLIVAR-SIN VARIEDAD	S	21,05	1,80
2980570	23-012-048-00344-001	101000	OLIVAR-SIN VARIEDAD	S	42,35	0,51
2980564	23-012-048-00392-001	101000	OLIVAR-SIN VARIEDAD	S	29,70	0,07
2980559	23-012-048-00393-004	101000	OLIVAR-SIN VARIEDAD	S	37,65	2,10
2980558	23-012-049-00076-001	101000	OLIVAR-SIN VARIEDAD	S	23,13	0,22
2980573	23-012-049-00084-002	101000	OLIVAR-SIN VARIEDAD	S	24,45	2,78
2980568	23-012-049-00084-002	101000	OLIVAR-SIN VARIEDAD	S	24,45	5,67
2980571	23-012-049-00176-001	101000	OLIVAR-SIN VARIEDAD	S	39,41	0,27

**Porcentaje de superficie determinada en Red Natura 2000****PUNTOS:** 0,00 0.0%

<u>REF.</u>	<u>REFERENCIA SIGPAC</u>	<u>CULTIVO</u>	<u>DESCRIPCIÓN CULTIVO</u>	<u>S/R</u>	<u>SUP. COMPROM.</u> <u>(ha)</u>	<u>SUP. CUMPLE</u> <u>(ha)</u>
2980560	23-012-006-09008-009	101000	OLIVAR-SIN VARIEDAD	S	0,13	0,00
2980561	23-012-048-00074-001	101000	OLIVAR-SIN VARIEDAD	S	0,39	0,00
2980576	23-012-048-00078-002	101000	OLIVAR-SIN VARIEDAD	S	0,13	0,00
2980577	23-012-048-00079-002	101000	OLIVAR-SIN VARIEDAD	S	0,51	0,00
2980563	23-012-048-00080-009	101000	OLIVAR-SIN VARIEDAD	S	1,13	0,00
2980565	23-012-048-00081-001	101000	OLIVAR-SIN VARIEDAD	S	5,53	0,00
2980567	23-012-048-00272-001	101000	OLIVAR-SIN VARIEDAD	S	2,58	0,00
2980569	23-012-048-00276-001	101000	OLIVAR-SIN VARIEDAD	S	0,20	0,00
2980566	23-012-048-00308-001	101000	OLIVAR-SIN VARIEDAD	S	1,80	0,00
2980570	23-012-048-00344-001	101000	OLIVAR-SIN VARIEDAD	S	0,51	0,00
2980564	23-012-048-00392-001	101000	OLIVAR-SIN VARIEDAD	S	0,07	0,00
2980559	23-012-048-00393-004	101000	OLIVAR-SIN VARIEDAD	S	2,10	0,00
2980558	23-012-049-00076-001	101000	OLIVAR-SIN VARIEDAD	S	0,22	0,00
2980573	23-012-049-00084-002	101000	OLIVAR-SIN VARIEDAD	S	2,78	0,00
2980568	23-012-049-00084-002	101000	OLIVAR-SIN VARIEDAD	S	5,67	0,00
2980571	23-012-049-00176-001	101000	OLIVAR-SIN VARIEDAD	S	0,27	0,00



<u>APELLIDOS Y NOMBRE / RAZÓN SOCIAL</u>	<u>NIF</u>	<u>EXPEDIENTE</u>	<u>SUP. COMPROMETIDA</u>			
			<u>(ha)</u>			
GONZALEZ MARIN ASCENSION CAMPOS	50049021D	6013919	7.72			
<b>RESOLUCIÓN</b>						
<b>ADMITIDO</b>						
<b>IMPORTES POR ANUALIDAD</b>						
		<b>2015</b>	<b>2016</b>	<b>2017</b>	<b>2018</b>	<b>2019</b>
<b>IMPORTE MÁXIMO SUBVENCIONABLE</b>		881,16 €	881,16 €	881,16 €	881,16 €	881,16 €
<b>IMPORTE MEDIO DE TRANSFERENCIA (€/ha)</b>		114,14 €	114,14 €	114,14 €	114,14 €	114,14 €

**RECINTOS COMPROMETIDOS**

<u>REF.</u>	<u>REFERENCIA SIGPAC</u>	<u>CULTIVO</u>	<u>DESCRIPCIÓN CULTIVO</u>	<u>S/R</u>	<u>PEND. MEDIA (%)</u>	<u>SUP. DEC. ADMIN. (ha)</u>	<u>SUP. CERT. (ha)</u>	<u>SUP. CAMPO (ha)</u>	<u>SUP. COMPROM. (ha)</u>
2315010	23-091-003-00193-001	101000	OLIVAR-SIN VARIEDAD	S	21,40	0,07	0,07		0,07
2315011	23-091-003-00194-001	101000	OLIVAR-SIN VARIEDAD	S	23,00	0,05	0,08		0,05
2315013	23-101-013-00578-002	101000	OLIVAR-SIN VARIEDAD	S	21,74	0,82	0,84		0,82
2315014	23-101-013-00579-001	101000	OLIVAR-SIN VARIEDAD	S	33,62	0,01	0,03		0,01
2315016	23-101-008-00247-002	101000	OLIVAR-SIN VARIEDAD	S	22,03	0,92	0,97		0,92
2315018	23-091-004-00037-001	101000	OLIVAR-SIN VARIEDAD	S	28,81	0,11	0,11		0,11
2315019	23-091-004-00036-002	101000	OLIVAR-SIN VARIEDAD	S	35,52	0,93	0,97		0,93
2315020	23-091-004-00038-001	101000	OLIVAR-SIN VARIEDAD	S	29,97	0,19	0,19		0,19
2315022	23-091-010-00037-001	101000	OLIVAR-SIN VARIEDAD	S	24,46	0,07	0,07		0,07
2315023	23-101-013-00565-001	101000	OLIVAR-SIN VARIEDAD	S	39,06	1,62	1,62		1,62
2315028	23-091-003-00266-002	101000	OLIVAR-SIN VARIEDAD	S	23,23	0,79	0,79		0,79
2315030	23-091-003-00266-001	101000	OLIVAR-SIN VARIEDAD	S	20,97	0,15	0,15		0,15
2315031	23-101-008-00280-002	101000	OLIVAR-SIN VARIEDAD	S	34,43	1,27	1,14		1,14
2315032	23-101-008-00249-001	101000	OLIVAR-SIN VARIEDAD	S	26,79	0,04	0,12		0,04
2315033	23-091-003-00195-001	101000	OLIVAR-SIN VARIEDAD	S	39,46	0,60	0,60		0,60
2315034	23-091-003-00196-001	101000	OLIVAR-SIN VARIEDAD	S	33,29	0,21	0,21		0,21

**INCIDENCIAS****INCIDENCIA DESCRIPCIÓN**

80403	Explotación no inscrita en SIPEA (anexo I, Orden 26 mayo 2015) Ref:2315012 Recinto:23-091-004-00640-002 Cultivo:101000 OLIVAR-SIN VARIEDAD Secano Ref:2315017 Recinto:23-091-004-00655-001 Cultivo:101000 OLIVAR-SIN VARIEDAD Secano Ref:2315015 Recinto:23-101-013-01305-005 Cultivo:101000 OLIVAR-SIN VARIEDAD Secano
80404	Recinto declarado que no cumple en su totalidad con las normas de producción ecológica (anexo I, Orden 26 de mayo de 2015) Ref:2315031 Recinto:23-101-008-00280-002 Cultivo:101000 OLIVAR-SIN VARIEDAD Secano Superficie Certificada (Ha):1,14

**RESUMEN CRITERIOS DE SELECCIÓN**

<b>10.1.12 Agricultura de montaña con orientación ecológica en olivar</b>	<b>PUNTOS: 14,00</b>	
	<b>PUNTOS</b>	
Solicitantes de la medida 11, específica para la conversión o mantenimiento en agricultura ecológica	3,00	S
Porcentaje de superficie determinada en zonas con limitaciones naturales u otras limitaciones específicas ubicadas en las zonas de montaña	4,00	100.0%
Porcentaje de superficie determinada situada en zonas RAMSAR	0,00	0.0%
Porcentaje de superficie determinada en zonas vulnerables a la contaminación por nitratos	0,00	0.0%
Mayor pendiente media	3,00	31.15%
Porcentaje de superficie determinada en Red Natura 2000	4,00	100.0%



**DETALLE CRITERIOS DE SELECCIÓN****10.1.12 Agricultura de montaña con orientación ecológica en olivar****PUNTOS:** 14,00**Solicitantes de la medida 11, específica para la conversión o mantenimiento en agricultura ecológica****PUNTOS:** 3,00 S**Porcentaje de superficie determinada en zonas con limitaciones naturales u otras limitaciones específicas ubicadas en las zonas de montaña****PUNTOS:** 4,00 100.0%

<u>REF.</u>	<u>REFERENCIA SIGPAC</u>	<u>CULTIVO</u>	<u>DESCRIPCIÓN CULTIVO</u>	<u>S/R</u>	<u>SUP.</u> <u>COMPROM.</u> <u>(ha)</u>	<u>SUP.</u> <u>CUMPLE</u> <u>(ha)</u>
2315010	23-091-003-00193-001	101000	OLIVAR-SIN VARIEDAD	S	0,07	0,07
2315011	23-091-003-00194-001	101000	OLIVAR-SIN VARIEDAD	S	0,05	0,05
2315033	23-091-003-00195-001	101000	OLIVAR-SIN VARIEDAD	S	0,60	0,60
2315034	23-091-003-00196-001	101000	OLIVAR-SIN VARIEDAD	S	0,21	0,21
2315030	23-091-003-00266-001	101000	OLIVAR-SIN VARIEDAD	S	0,15	0,15
2315028	23-091-003-00266-002	101000	OLIVAR-SIN VARIEDAD	S	0,79	0,79
2315019	23-091-004-00036-002	101000	OLIVAR-SIN VARIEDAD	S	0,93	0,93
2315018	23-091-004-00037-001	101000	OLIVAR-SIN VARIEDAD	S	0,11	0,11
2315020	23-091-004-00038-001	101000	OLIVAR-SIN VARIEDAD	S	0,19	0,19
2315022	23-091-010-00037-001	101000	OLIVAR-SIN VARIEDAD	S	0,07	0,07
2315016	23-101-008-00247-002	101000	OLIVAR-SIN VARIEDAD	S	0,92	0,92
2315032	23-101-008-00249-001	101000	OLIVAR-SIN VARIEDAD	S	0,04	0,04
2315031	23-101-008-00280-002	101000	OLIVAR-SIN VARIEDAD	S	1,14	1,14
2315023	23-101-013-00565-001	101000	OLIVAR-SIN VARIEDAD	S	1,62	1,62
2315013	23-101-013-00578-002	101000	OLIVAR-SIN VARIEDAD	S	0,82	0,82
2315014	23-101-013-00579-001	101000	OLIVAR-SIN VARIEDAD	S	0,01	0,01

**Porcentaje de superficie determinada situada en zonas RAMSAR****PUNTOS:** 0,00 0.0%

<u>REF.</u>	<u>REFERENCIA SIGPAC</u>	<u>CULTIVO</u>	<u>DESCRIPCIÓN CULTIVO</u>	<u>S/R</u>	<u>SUP.</u> <u>COMPROM.</u> <u>(ha)</u>	<u>SUP.</u> <u>CUMPLE</u> <u>(ha)</u>
2315010	23-091-003-00193-001	101000	OLIVAR-SIN VARIEDAD	S	0,07	0,00
2315011	23-091-003-00194-001	101000	OLIVAR-SIN VARIEDAD	S	0,05	0,00
2315033	23-091-003-00195-001	101000	OLIVAR-SIN VARIEDAD	S	0,60	0,00
2315034	23-091-003-00196-001	101000	OLIVAR-SIN VARIEDAD	S	0,21	0,00
2315030	23-091-003-00266-001	101000	OLIVAR-SIN VARIEDAD	S	0,15	0,00
2315028	23-091-003-00266-002	101000	OLIVAR-SIN VARIEDAD	S	0,79	0,00
2315019	23-091-004-00036-002	101000	OLIVAR-SIN VARIEDAD	S	0,93	0,00
2315018	23-091-004-00037-001	101000	OLIVAR-SIN VARIEDAD	S	0,11	0,00
2315020	23-091-004-00038-001	101000	OLIVAR-SIN VARIEDAD	S	0,19	0,00
2315022	23-091-010-00037-001	101000	OLIVAR-SIN VARIEDAD	S	0,07	0,00
2315016	23-101-008-00247-002	101000	OLIVAR-SIN VARIEDAD	S	0,92	0,00
2315032	23-101-008-00249-001	101000	OLIVAR-SIN VARIEDAD	S	0,04	0,00
2315031	23-101-008-00280-002	101000	OLIVAR-SIN VARIEDAD	S	1,14	0,00
2315023	23-101-013-00565-001	101000	OLIVAR-SIN VARIEDAD	S	1,62	0,00
2315013	23-101-013-00578-002	101000	OLIVAR-SIN VARIEDAD	S	0,82	0,00
2315014	23-101-013-00579-001	101000	OLIVAR-SIN VARIEDAD	S	0,01	0,00

**Porcentaje de superficie determinada en zonas vulnerables a la contaminación por nitratos****PUNTOS:** 0,00 0.0%

<u>REF.</u>	<u>REFERENCIA SIGPAC</u>	<u>CULTIVO</u>	<u>DESCRIPCIÓN CULTIVO</u>	<u>S/R</u>	<u>SUP.</u> <u>COMPROM.</u> <u>(ha)</u>	<u>SUP.</u> <u>CUMPLE</u> <u>(ha)</u>
2315010	23-091-003-00193-001	101000	OLIVAR-SIN VARIEDAD	S	0,07	0,00
2315011	23-091-003-00194-001	101000	OLIVAR-SIN VARIEDAD	S	0,05	0,00
2315033	23-091-003-00195-001	101000	OLIVAR-SIN VARIEDAD	S	0,60	0,00
2315034	23-091-003-00196-001	101000	OLIVAR-SIN VARIEDAD	S	0,21	0,00
2315030	23-091-003-00266-001	101000	OLIVAR-SIN VARIEDAD	S	0,15	0,00
2315028	23-091-003-00266-002	101000	OLIVAR-SIN VARIEDAD	S	0,79	0,00
2315019	23-091-004-00036-002	101000	OLIVAR-SIN VARIEDAD	S	0,93	0,00



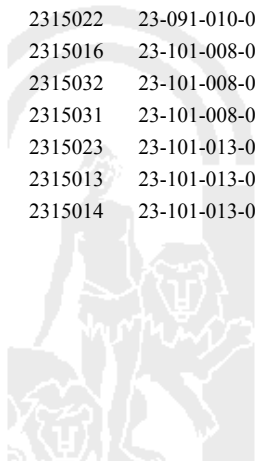
<u>REF.</u>	<u>REFERENCIA SIGPAC</u>	<u>CULTIVO</u>	<u>DESCRIPCIÓN CULTIVO</u>	<u>S/R</u>	<u>SUP. COMPROM.</u> <u>(ha)</u>	<u>SUP. CUMPLE</u> <u>(ha)</u>
2315018	23-091-004-00037-001	101000	OLIVAR-SIN VARIEDAD	S	0,11	0,00
2315020	23-091-004-00038-001	101000	OLIVAR-SIN VARIEDAD	S	0,19	0,00
2315022	23-091-010-00037-001	101000	OLIVAR-SIN VARIEDAD	S	0,07	0,00
2315016	23-101-008-00247-002	101000	OLIVAR-SIN VARIEDAD	S	0,92	0,00
2315032	23-101-008-00249-001	101000	OLIVAR-SIN VARIEDAD	S	0,04	0,00
2315031	23-101-008-00280-002	101000	OLIVAR-SIN VARIEDAD	S	1,14	0,00
2315023	23-101-013-00565-001	101000	OLIVAR-SIN VARIEDAD	S	1,62	0,00
2315013	23-101-013-00578-002	101000	OLIVAR-SIN VARIEDAD	S	0,82	0,00
2315014	23-101-013-00579-001	101000	OLIVAR-SIN VARIEDAD	S	0,01	0,00

**Mayor pendiente media****PUNTOS:** 3,00 31.15%

<u>REF.</u>	<u>REFERENCIA SIGPAC</u>	<u>CULTIVO</u>	<u>DESCRIPCIÓN CULTIVO</u>	<u>S/R</u>	<u>PENDIENTE MEDIA (%)</u>	<u>SUP. COMPROM.</u> <u>(ha)</u>
2315010	23-091-003-00193-001	101000	OLIVAR-SIN VARIEDAD	S	21,40	0,07
2315011	23-091-003-00194-001	101000	OLIVAR-SIN VARIEDAD	S	23,00	0,05
2315033	23-091-003-00195-001	101000	OLIVAR-SIN VARIEDAD	S	39,46	0,60
2315034	23-091-003-00196-001	101000	OLIVAR-SIN VARIEDAD	S	33,29	0,21
2315030	23-091-003-00266-001	101000	OLIVAR-SIN VARIEDAD	S	20,97	0,15
2315028	23-091-003-00266-002	101000	OLIVAR-SIN VARIEDAD	S	23,23	0,79
2315019	23-091-004-00036-002	101000	OLIVAR-SIN VARIEDAD	S	35,52	0,93
2315018	23-091-004-00037-001	101000	OLIVAR-SIN VARIEDAD	S	28,81	0,11
2315020	23-091-004-00038-001	101000	OLIVAR-SIN VARIEDAD	S	29,97	0,19
2315022	23-091-010-00037-001	101000	OLIVAR-SIN VARIEDAD	S	24,46	0,07
2315016	23-101-008-00247-002	101000	OLIVAR-SIN VARIEDAD	S	22,03	0,92
2315032	23-101-008-00249-001	101000	OLIVAR-SIN VARIEDAD	S	26,79	0,04
2315031	23-101-008-00280-002	101000	OLIVAR-SIN VARIEDAD	S	34,43	1,14
2315023	23-101-013-00565-001	101000	OLIVAR-SIN VARIEDAD	S	39,06	1,62
2315013	23-101-013-00578-002	101000	OLIVAR-SIN VARIEDAD	S	21,74	0,82
2315014	23-101-013-00579-001	101000	OLIVAR-SIN VARIEDAD	S	33,62	0,01

**Porcentaje de superficie determinada en Red Natura 2000****PUNTOS:** 4,00 100.0%

<u>REF.</u>	<u>REFERENCIA SIGPAC</u>	<u>CULTIVO</u>	<u>DESCRIPCIÓN CULTIVO</u>	<u>S/R</u>	<u>SUP. COMPROM.</u> <u>(ha)</u>	<u>SUP. CUMPLE</u> <u>(ha)</u>
2315010	23-091-003-00193-001	101000	OLIVAR-SIN VARIEDAD	S	0,07	0,07
2315011	23-091-003-00194-001	101000	OLIVAR-SIN VARIEDAD	S	0,05	0,05
2315033	23-091-003-00195-001	101000	OLIVAR-SIN VARIEDAD	S	0,60	0,60
2315034	23-091-003-00196-001	101000	OLIVAR-SIN VARIEDAD	S	0,21	0,21
2315030	23-091-003-00266-001	101000	OLIVAR-SIN VARIEDAD	S	0,15	0,15
2315028	23-091-003-00266-002	101000	OLIVAR-SIN VARIEDAD	S	0,79	0,79
2315019	23-091-004-00036-002	101000	OLIVAR-SIN VARIEDAD	S	0,93	0,93
2315018	23-091-004-00037-001	101000	OLIVAR-SIN VARIEDAD	S	0,11	0,11
2315020	23-091-004-00038-001	101000	OLIVAR-SIN VARIEDAD	S	0,19	0,19
2315022	23-091-010-00037-001	101000	OLIVAR-SIN VARIEDAD	S	0,07	0,07
2315016	23-101-008-00247-002	101000	OLIVAR-SIN VARIEDAD	S	0,92	0,92
2315032	23-101-008-00249-001	101000	OLIVAR-SIN VARIEDAD	S	0,04	0,04
2315031	23-101-008-00280-002	101000	OLIVAR-SIN VARIEDAD	S	1,14	1,14
2315023	23-101-013-00565-001	101000	OLIVAR-SIN VARIEDAD	S	1,62	1,62
2315013	23-101-013-00578-002	101000	OLIVAR-SIN VARIEDAD	S	0,82	0,82
2315014	23-101-013-00579-001	101000	OLIVAR-SIN VARIEDAD	S	0,01	0,01





<u>APELLIDOS Y NOMBRE / RAZÓN SOCIAL</u>	<u>NIF</u>	<u>EXPEDIENTE</u>	<u>SUP. COMPROMETIDA (ha)</u>		
GONZALEZ MARTINEZ SANTIAGO	75054163B	6092775	9.28		
<b>RESOLUCIÓN ADMITIDO</b>					
<b>IMPORTES POR ANUALIDAD</b>					
	<b>2015</b>	<b>2016</b>	<b>2017</b>	<b>2018</b>	<b>2019</b>
<b>IMPORTE MÁXIMO SUBVENCIONABLE</b>	1.059,22 €	1.059,22 €	1.059,22 €	1.059,22 €	1.059,22 €
<b>IMPORTE MEDIO DE TRANSFERENCIA (€/ha)</b>	114,14 €	114,14 €	114,14 €	114,14 €	114,14 €

**RECINTOS COMPROMETIDOS**

<u>REF.</u>	<u>REFERENCIA SIGPAC</u>	<u>CULTIVO</u>	<u>DESCRIPCIÓN CULTIVO</u>	<u>S/R</u>	<u>PEND. MEDIA (%)</u>	<u>SUP. DEC. ADMIN. (ha)</u>	<u>SUP. CERT. (ha)</u>	<u>SUP. CAMPO (ha)</u>	<u>SUP. COMPROM. (ha)</u>
2395886	23-071-010-00093-002	101000	OLIVAR-SIN VARIEDAD	S	33,48	0,90	0,90		0,90
2395887	23-071-010-00094-001	101000	OLIVAR-SIN VARIEDAD	S	37,50	0,05	0,20		0,05
2395890	23-072-009-00079-002	101000	OLIVAR-SIN VARIEDAD	S	34,23	0,52	0,52		0,52
2395891	23-072-009-00080-002	101000	OLIVAR-SIN VARIEDAD	S	36,92	0,50	0,52		0,50
2395892	23-072-009-00051-001	101000	OLIVAR-SIN VARIEDAD	S	33,94	0,02	0,08		0,02
2395896	23-071-010-00161-002	101000	OLIVAR-SIN VARIEDAD	S	28,88	0,51	0,51		0,51
2395897	23-071-010-00162-002	101000	OLIVAR-SIN VARIEDAD	S	27,72	0,39	0,42		0,39
2395898	23-071-013-00493-001	101000	OLIVAR-SIN VARIEDAD	S	30,42	0,13	0,13		0,13
2395899	23-071-013-00510-001	101000	OLIVAR-SIN VARIEDAD	S	21,16	0,45	0,55		0,45
2395900	23-071-013-00197-001	101000	OLIVAR-SIN VARIEDAD	S	24,26	0,08	0,32		0,08
2395901	23-071-013-00195-001	101000	OLIVAR-SIN VARIEDAD	S	21,49	0,52	0,52		0,52
2395902	23-071-013-00198-001	101000	OLIVAR-SIN VARIEDAD	S	25,99	0,26	0,30		0,26
2395903	23-071-010-00156-001	101000	OLIVAR-SIN VARIEDAD	S	44,35	0,37	0,37		0,37
2395904	23-071-010-00489-002	101000	OLIVAR-SIN VARIEDAD	S	22,10	0,08	0,08		0,08
2395906	23-072-013-00499-001	101000	OLIVAR-SIN VARIEDAD	S	25,25	0,07	0,21		0,07
2395907	23-072-013-00712-003	101000	OLIVAR-SIN VARIEDAD	S	29,85	0,24	0,41		0,24
2395908	23-071-013-00212-004	101000	OLIVAR-SIN VARIEDAD	S	39,28	0,92	0,80		0,80
2395909	23-071-013-00426-002	101000	OLIVAR-SIN VARIEDAD	S	36,56	2,04	2,04		2,04
2395910	23-072-013-00416-003	101000	OLIVAR-SIN VARIEDAD	S	41,36	0,06	0,08		0,00
2395911	23-072-013-00417-003	101000	OLIVAR-SIN VARIEDAD	S	33,18	0,12	0,21		0,00
2395912	23-072-013-00418-004	101000	OLIVAR-SIN VARIEDAD	S	29,91	0,09	0,18		0,00
2395913	23-072-013-00627-001	101000	OLIVAR-SIN VARIEDAD	S	34,24	0,26	0,20		0,20
2395915	23-072-013-00415-001	101000	OLIVAR-SIN VARIEDAD	S	37,81	0,35	0,09		0,09
2395916	23-072-013-00418-003	101000	OLIVAR-SIN VARIEDAD	S	28,20	0,20	0,38		0,20
2395917	23-072-013-00419-003	101000	OLIVAR-SIN VARIEDAD	S	23,31	0,20	0,28		0,20
2395918	23-072-013-00417-002	101000	OLIVAR-SIN VARIEDAD	S	32,55	0,35	0,66		0,35
2395919	23-072-013-00416-001	101000	OLIVAR-SIN VARIEDAD	S	30,68	0,31	0,44		0,31

**INCIDENCIAS****INCIDENCIA DESCRIPCIÓN**

80404	Recinto declarado que no cumple en su totalidad con las normas de producción ecológica (anexo I, Orden 26 de mayo de 2015) Ref:2395908 Recinto:23-071-013-00212-004 Cultivo:101000 OLIVAR-SIN VARIEDAD Secano Superficie Certificada (Ha):0,8 Ref:2395915 Recinto:23-072-013-00415-001 Cultivo:101000 OLIVAR-SIN VARIEDAD Secano Superficie Certificada (Ha):0,09 Ref:2395913 Recinto:23-072-013-00627-001 Cultivo:101000 OLIVAR-SIN VARIEDAD Secano Superficie Certificada (Ha):0,2
-------	---

**RESUMEN CRITERIOS DE SELECCIÓN****10.1.12 Agricultura de montaña con orientación ecológica en olivar****PUNTOS:** 11,18

	<b>PUNTOS</b>	
Solicitantes de la medida 11, específica para la conversión o mantenimiento en agricultura ecológica	3,00	S
Porcentaje de superficie determinada en zonas con limitaciones naturales u otras limitaciones específicas ubicadas en las zonas de montaña	4,00	100.0%
Porcentaje de superficie determinada situada en zonas RAMSAR	0,00	0.0%
Porcentaje de superficie determinada en zonas vulnerables a la contaminación por nitratos	0,00	0.0%
Mayor pendiente media	3,00	32.58%
Porcentaje de superficie determinada en Red Natura 2000	1,18	17.89%

**DETALLE CRITERIOS DE SELECCIÓN****10.1.12 Agricultura de montaña con orientación ecológica en olivar****PUNTOS:** 11,18**Solicitantes de la medida 11, específica para la conversión o mantenimiento en agricultura ecológica****PUNTOS:** 3,00 S**Porcentaje de superficie determinada en zonas con limitaciones naturales u otras limitaciones específicas ubicadas en las zonas de montaña****PUNTOS:** 4,00 100.0%

<u>REF.</u>	<u>REFERENCIA SIGPAC</u>	<u>CULTIVO DESCRIPCIÓN CULTIVO</u>	<u>S/R</u>	<u>SUP. COMPROM.</u> <u>(ha)</u>	<u>SUP. CUMPLE</u> <u>(ha)</u>
2395886	23-071-010-00093-002	101000 OLIVAR-SIN VARIEDAD	S	0,90	0,90
2395887	23-071-010-00094-001	101000 OLIVAR-SIN VARIEDAD	S	0,05	0,05
2395903	23-071-010-00156-001	101000 OLIVAR-SIN VARIEDAD	S	0,37	0,37
2395896	23-071-010-00161-002	101000 OLIVAR-SIN VARIEDAD	S	0,51	0,51
2395897	23-071-010-00162-002	101000 OLIVAR-SIN VARIEDAD	S	0,39	0,39
2395904	23-071-010-00489-002	101000 OLIVAR-SIN VARIEDAD	S	0,08	0,08
2395901	23-071-013-00195-001	101000 OLIVAR-SIN VARIEDAD	S	0,52	0,52
2395900	23-071-013-00197-001	101000 OLIVAR-SIN VARIEDAD	S	0,08	0,08
2395902	23-071-013-00198-001	101000 OLIVAR-SIN VARIEDAD	S	0,26	0,26
2395908	23-071-013-00212-004	101000 OLIVAR-SIN VARIEDAD	S	0,80	0,80
2395909	23-071-013-00426-002	101000 OLIVAR-SIN VARIEDAD	S	2,04	2,04
2395898	23-071-013-00493-001	101000 OLIVAR-SIN VARIEDAD	S	0,13	0,13
2395899	23-071-013-00510-001	101000 OLIVAR-SIN VARIEDAD	S	0,45	0,45
2395892	23-072-009-00051-001	101000 OLIVAR-SIN VARIEDAD	S	0,02	0,02
2395890	23-072-009-00079-002	101000 OLIVAR-SIN VARIEDAD	S	0,52	0,52
2395891	23-072-009-00080-002	101000 OLIVAR-SIN VARIEDAD	S	0,50	0,50
2395915	23-072-013-00415-001	101000 OLIVAR-SIN VARIEDAD	S	0,09	0,09
2395919	23-072-013-00416-001	101000 OLIVAR-SIN VARIEDAD	S	0,31	0,31
2395910	23-072-013-00416-003	101000 OLIVAR-SIN VARIEDAD	S	0,00	0,00
2395918	23-072-013-00417-002	101000 OLIVAR-SIN VARIEDAD	S	0,35	0,35
2395911	23-072-013-00417-003	101000 OLIVAR-SIN VARIEDAD	S	0,00	0,00
2395916	23-072-013-00418-003	101000 OLIVAR-SIN VARIEDAD	S	0,20	0,20
2395912	23-072-013-00418-004	101000 OLIVAR-SIN VARIEDAD	S	0,00	0,00
2395917	23-072-013-00419-003	101000 OLIVAR-SIN VARIEDAD	S	0,20	0,20
2395906	23-072-013-00499-001	101000 OLIVAR-SIN VARIEDAD	S	0,07	0,07
2395913	23-072-013-00627-001	101000 OLIVAR-SIN VARIEDAD	S	0,20	0,20
2395907	23-072-013-00712-003	101000 OLIVAR-SIN VARIEDAD	S	0,24	0,24

**Porcentaje de superficie determinada situada en zonas RAMSAR****PUNTOS:** 0,00 0.0%

<u>REF.</u>	<u>REFERENCIA SIGPAC</u>	<u>CULTIVO DESCRIPCIÓN CULTIVO</u>	<u>S/R</u>	<u>SUP. COMPROM.</u> <u>(ha)</u>	<u>SUP. CUMPLE</u> <u>(ha)</u>
2395886	23-071-010-00093-002	101000 OLIVAR-SIN VARIEDAD	S	0,90	0,00
2395887	23-071-010-00094-001	101000 OLIVAR-SIN VARIEDAD	S	0,05	0,00
2395903	23-071-010-00156-001	101000 OLIVAR-SIN VARIEDAD	S	0,37	0,00
2395896	23-071-010-00161-002	101000 OLIVAR-SIN VARIEDAD	S	0,51	0,00
2395897	23-071-010-00162-002	101000 OLIVAR-SIN VARIEDAD	S	0,39	0,00
2395904	23-071-010-00489-002	101000 OLIVAR-SIN VARIEDAD	S	0,08	0,00
2395901	23-071-013-00195-001	101000 OLIVAR-SIN VARIEDAD	S	0,52	0,00
2395900	23-071-013-00197-001	101000 OLIVAR-SIN VARIEDAD	S	0,08	0,00
2395902	23-071-013-00198-001	101000 OLIVAR-SIN VARIEDAD	S	0,26	0,00
2395908	23-071-013-00212-004	101000 OLIVAR-SIN VARIEDAD	S	0,80	0,00
2395909	23-071-013-00426-002	101000 OLIVAR-SIN VARIEDAD	S	2,04	0,00
2395898	23-071-013-00493-001	101000 OLIVAR-SIN VARIEDAD	S	0,13	0,00
2395899	23-071-013-00510-001	101000 OLIVAR-SIN VARIEDAD	S	0,45	0,00
2395892	23-072-009-00051-001	101000 OLIVAR-SIN VARIEDAD	S	0,02	0,00
2395890	23-072-009-00079-002	101000 OLIVAR-SIN VARIEDAD	S	0,52	0,00
2395891	23-072-009-00080-002	101000 OLIVAR-SIN VARIEDAD	S	0,50	0,00
2395915	23-072-013-00415-001	101000 OLIVAR-SIN VARIEDAD	S	0,09	0,00
2395919	23-072-013-00416-001	101000 OLIVAR-SIN VARIEDAD	S	0,31	0,00

<u>REF.</u>	<u>REFERENCIA SIGPAC</u>	<u>CULTIVO</u>	<u>DESCRIPCIÓN CULTIVO</u>	<u>S/R</u>	<u>SUP. COMPROM.</u> <u>(ha)</u>	<u>SUP. CUMPLE</u> <u>(ha)</u>
2395910	23-072-013-00416-003	101000	OLIVAR-SIN VARIEDAD	S	0,00	0,00
2395918	23-072-013-00417-002	101000	OLIVAR-SIN VARIEDAD	S	0,35	0,00
2395911	23-072-013-00417-003	101000	OLIVAR-SIN VARIEDAD	S	0,00	0,00
2395916	23-072-013-00418-003	101000	OLIVAR-SIN VARIEDAD	S	0,20	0,00
2395912	23-072-013-00418-004	101000	OLIVAR-SIN VARIEDAD	S	0,00	0,00
2395917	23-072-013-00419-003	101000	OLIVAR-SIN VARIEDAD	S	0,20	0,00
2395906	23-072-013-00499-001	101000	OLIVAR-SIN VARIEDAD	S	0,07	0,00
2395913	23-072-013-00627-001	101000	OLIVAR-SIN VARIEDAD	S	0,20	0,00
2395907	23-072-013-00712-003	101000	OLIVAR-SIN VARIEDAD	S	0,24	0,00

**Porcentaje de superficie determinada en zonas vulnerables a la contaminación por nitratos****PUNTOS:** 0,00 0.0%

<u>REF.</u>	<u>REFERENCIA SIGPAC</u>	<u>CULTIVO</u>	<u>DESCRIPCIÓN CULTIVO</u>	<u>S/R</u>	<u>SUP. COMPROM.</u> <u>(ha)</u>	<u>SUP. CUMPLE</u> <u>(ha)</u>
2395886	23-071-010-00093-002	101000	OLIVAR-SIN VARIEDAD	S	0,90	0,00
2395887	23-071-010-00094-001	101000	OLIVAR-SIN VARIEDAD	S	0,05	0,00
2395903	23-071-010-00156-001	101000	OLIVAR-SIN VARIEDAD	S	0,37	0,00
2395896	23-071-010-00161-002	101000	OLIVAR-SIN VARIEDAD	S	0,51	0,00
2395897	23-071-010-00162-002	101000	OLIVAR-SIN VARIEDAD	S	0,39	0,00
2395904	23-071-010-00489-002	101000	OLIVAR-SIN VARIEDAD	S	0,08	0,00
2395901	23-071-013-00195-001	101000	OLIVAR-SIN VARIEDAD	S	0,52	0,00
2395900	23-071-013-00197-001	101000	OLIVAR-SIN VARIEDAD	S	0,08	0,00
2395902	23-071-013-00198-001	101000	OLIVAR-SIN VARIEDAD	S	0,26	0,00
2395908	23-071-013-00212-004	101000	OLIVAR-SIN VARIEDAD	S	0,80	0,00
2395909	23-071-013-00426-002	101000	OLIVAR-SIN VARIEDAD	S	2,04	0,00
2395898	23-071-013-00493-001	101000	OLIVAR-SIN VARIEDAD	S	0,13	0,00
2395899	23-071-013-00510-001	101000	OLIVAR-SIN VARIEDAD	S	0,45	0,00
2395892	23-072-009-00051-001	101000	OLIVAR-SIN VARIEDAD	S	0,02	0,00
2395890	23-072-009-00079-002	101000	OLIVAR-SIN VARIEDAD	S	0,52	0,00
2395891	23-072-009-00080-002	101000	OLIVAR-SIN VARIEDAD	S	0,50	0,00
2395915	23-072-013-00415-001	101000	OLIVAR-SIN VARIEDAD	S	0,09	0,00
2395919	23-072-013-00416-001	101000	OLIVAR-SIN VARIEDAD	S	0,31	0,00
2395910	23-072-013-00416-003	101000	OLIVAR-SIN VARIEDAD	S	0,00	0,00
2395918	23-072-013-00417-002	101000	OLIVAR-SIN VARIEDAD	S	0,35	0,00
2395911	23-072-013-00417-003	101000	OLIVAR-SIN VARIEDAD	S	0,00	0,00
2395916	23-072-013-00418-003	101000	OLIVAR-SIN VARIEDAD	S	0,20	0,00
2395912	23-072-013-00418-004	101000	OLIVAR-SIN VARIEDAD	S	0,00	0,00
2395917	23-072-013-00419-003	101000	OLIVAR-SIN VARIEDAD	S	0,20	0,00
2395906	23-072-013-00499-001	101000	OLIVAR-SIN VARIEDAD	S	0,07	0,00
2395913	23-072-013-00627-001	101000	OLIVAR-SIN VARIEDAD	S	0,20	0,00
2395907	23-072-013-00712-003	101000	OLIVAR-SIN VARIEDAD	S	0,24	0,00

**Mayor pendiente media****PUNTOS:** 3,00 32.58%

<u>REF.</u>	<u>REFERENCIA SIGPAC</u>	<u>CULTIVO</u>	<u>DESCRIPCIÓN CULTIVO</u>	<u>S/R</u>	<u>PENDIENTE MEDIA (%)</u>	<u>SUP. COMPROM.</u> <u>(ha)</u>
2395886	23-071-010-00093-002	101000	OLIVAR-SIN VARIEDAD	S	33,48	0,90
2395887	23-071-010-00094-001	101000	OLIVAR-SIN VARIEDAD	S	37,50	0,05
2395903	23-071-010-00156-001	101000	OLIVAR-SIN VARIEDAD	S	44,35	0,37
2395896	23-071-010-00161-002	101000	OLIVAR-SIN VARIEDAD	S	28,88	0,51
2395897	23-071-010-00162-002	101000	OLIVAR-SIN VARIEDAD	S	27,72	0,39
2395904	23-071-010-00489-002	101000	OLIVAR-SIN VARIEDAD	S	22,10	0,08
2395901	23-071-013-00195-001	101000	OLIVAR-SIN VARIEDAD	S	21,49	0,52
2395900	23-071-013-00197-001	101000	OLIVAR-SIN VARIEDAD	S	24,26	0,08
2395902	23-071-013-00198-001	101000	OLIVAR-SIN VARIEDAD	S	25,99	0,26

REF.	REFERENCIA SIGPAC	CULTIVO	DESCRIPCIÓN CULTIVO	S/R	PENDIENTE	SUP.
					MEDIA (%)	COMPROM.
					(ha)	(ha)
2395908	23-071-013-00212-004	101000	OLIVAR-SIN VARIEDAD	S	39,28	0,80
2395909	23-071-013-00426-002	101000	OLIVAR-SIN VARIEDAD	S	36,56	2,04
2395898	23-071-013-00493-001	101000	OLIVAR-SIN VARIEDAD	S	30,42	0,13
2395899	23-071-013-00510-001	101000	OLIVAR-SIN VARIEDAD	S	21,16	0,45
2395892	23-072-009-00051-001	101000	OLIVAR-SIN VARIEDAD	S	33,94	0,02
2395890	23-072-009-00079-002	101000	OLIVAR-SIN VARIEDAD	S	34,23	0,52
2395891	23-072-009-00080-002	101000	OLIVAR-SIN VARIEDAD	S	36,92	0,50
2395915	23-072-013-00415-001	101000	OLIVAR-SIN VARIEDAD	S	37,81	0,09
2395919	23-072-013-00416-001	101000	OLIVAR-SIN VARIEDAD	S	30,68	0,31
2395910	23-072-013-00416-003	101000	OLIVAR-SIN VARIEDAD	S	41,36	0,00
2395918	23-072-013-00417-002	101000	OLIVAR-SIN VARIEDAD	S	32,55	0,35
2395911	23-072-013-00417-003	101000	OLIVAR-SIN VARIEDAD	S	33,18	0,00
2395916	23-072-013-00418-003	101000	OLIVAR-SIN VARIEDAD	S	28,20	0,20
2395912	23-072-013-00418-004	101000	OLIVAR-SIN VARIEDAD	S	29,91	0,00
2395917	23-072-013-00419-003	101000	OLIVAR-SIN VARIEDAD	S	23,31	0,20
2395906	23-072-013-00499-001	101000	OLIVAR-SIN VARIEDAD	S	25,25	0,07
2395913	23-072-013-00627-001	101000	OLIVAR-SIN VARIEDAD	S	34,24	0,20
2395907	23-072-013-00712-003	101000	OLIVAR-SIN VARIEDAD	S	29,85	0,24

## Porcentaje de superficie determinada en Red Natura 2000

PUNTOS: 1,18 17.89%

REF.	REFERENCIA SIGPAC	CULTIVO	DESCRIPCIÓN CULTIVO	S/R	SUP.	SUP.
					COMPROM.	CUMPLE
					(ha)	(ha)
2395886	23-071-010-00093-002	101000	OLIVAR-SIN VARIEDAD	S	0,90	0,00
2395887	23-071-010-00094-001	101000	OLIVAR-SIN VARIEDAD	S	0,05	0,00
2395903	23-071-010-00156-001	101000	OLIVAR-SIN VARIEDAD	S	0,37	0,00
2395896	23-071-010-00161-002	101000	OLIVAR-SIN VARIEDAD	S	0,51	0,00
2395897	23-071-010-00162-002	101000	OLIVAR-SIN VARIEDAD	S	0,39	0,00
2395904	23-071-010-00489-002	101000	OLIVAR-SIN VARIEDAD	S	0,08	0,00
2395901	23-071-013-00195-001	101000	OLIVAR-SIN VARIEDAD	S	0,52	0,00
2395900	23-071-013-00197-001	101000	OLIVAR-SIN VARIEDAD	S	0,08	0,00
2395902	23-071-013-00198-001	101000	OLIVAR-SIN VARIEDAD	S	0,26	0,00
2395908	23-071-013-00212-004	101000	OLIVAR-SIN VARIEDAD	S	0,80	0,00
2395909	23-071-013-00426-002	101000	OLIVAR-SIN VARIEDAD	S	2,04	0,00
2395898	23-071-013-00493-001	101000	OLIVAR-SIN VARIEDAD	S	0,13	0,00
2395899	23-071-013-00510-001	101000	OLIVAR-SIN VARIEDAD	S	0,45	0,00
2395892	23-072-009-00051-001	101000	OLIVAR-SIN VARIEDAD	S	0,02	0,00
2395890	23-072-009-00079-002	101000	OLIVAR-SIN VARIEDAD	S	0,52	0,00
2395891	23-072-009-00080-002	101000	OLIVAR-SIN VARIEDAD	S	0,50	0,00
2395915	23-072-013-00415-001	101000	OLIVAR-SIN VARIEDAD	S	0,09	0,09
2395919	23-072-013-00416-001	101000	OLIVAR-SIN VARIEDAD	S	0,31	0,31
2395910	23-072-013-00416-003	101000	OLIVAR-SIN VARIEDAD	S	0,00	0,00
2395918	23-072-013-00417-002	101000	OLIVAR-SIN VARIEDAD	S	0,35	0,35
2395911	23-072-013-00417-003	101000	OLIVAR-SIN VARIEDAD	S	0,00	0,00
2395916	23-072-013-00418-003	101000	OLIVAR-SIN VARIEDAD	S	0,20	0,20
2395912	23-072-013-00418-004	101000	OLIVAR-SIN VARIEDAD	S	0,00	0,00
2395917	23-072-013-00419-003	101000	OLIVAR-SIN VARIEDAD	S	0,20	0,20
2395906	23-072-013-00499-001	101000	OLIVAR-SIN VARIEDAD	S	0,07	0,07
2395913	23-072-013-00627-001	101000	OLIVAR-SIN VARIEDAD	S	0,20	0,20
2395907	23-072-013-00712-003	101000	OLIVAR-SIN VARIEDAD	S	0,24	0,24



<u>APELLIDOS Y NOMBRE / RAZÓN SOCIAL</u>		<u>NIF</u>	<u>EXPEDIENTE</u>	<u>SUP. COMPROMETIDA</u>				
				<u>(ha)</u>				
GONZALEZ MELENDEZ ANTONIO		25934850G	6029052	1.22				
<b>RESOLUCIÓN ADMITIDO</b>								
<b>IMPORTE POR ANUALIDAD</b>								
		<b>2015</b>	<b>2016</b>	<b>2017</b>	<b>2018</b>	<b>2019</b>		
<b>IMPORTE MÁXIMO SUBVENCIONABLE</b>		139,25 €	139,25 €	139,25 €	139,25 €	139,25 €		
<b>IMPORTE MEDIO DE TRANSFERENCIA (€/ha)</b>		114,14 €	114,14 €	114,14 €	114,14 €	114,14 €		
<b>RECINTOS COMPROMETIDOS</b>								
<u>REF.</u>	<u>REFERENCIA SIGPAC</u>	<u>CULTIVO</u>	<u>DESCRIPCIÓN CULTIVO</u>	<u>PEND. MEDIA</u>	<u>SUP. DEC. ADMIN.</u>	<u>SUP. CERT.</u>	<u>SUP. CAMPO</u>	<u>SUP. COMPROM.</u>
				<u>S/R</u>	<u>(%)</u>	<u>(ha)</u>	<u>(ha)</u>	<u>(ha)</u>
2392520	23-900-043-00032-001	101000	OLIVAR-SIN VARIEDAD	S	21,11	0,02	0,02	0,02
2392521	23-900-043-00031-001	101000	OLIVAR-SIN VARIEDAD	S	22,70	0,76	0,76	0,76
2392522	23-900-043-00030-002	101000	OLIVAR-SIN VARIEDAD	S	23,37	0,01	0,01	0,01
2392524	23-086-028-00413-002	101000	OLIVAR-SIN VARIEDAD	S	25,26	0,43	0,43	0,43

**RESUMEN CRITERIOS DE SELECCIÓN**

<b>10.1.12 Agricultura de montaña con orientación ecológica en olivar</b>		<b>PUNTOS: 8,00</b>	
		<b>PUNTOS</b>	
Solicitantes de la medida 11, específica para la conversión o mantenimiento en agricultura ecológica		3,00	S
Porcentaje de superficie determinada en zonas con limitaciones naturales u otras limitaciones específicas ubicadas en las zonas de montaña		4,00	100.0%
Porcentaje de superficie determinada situada en zonas RAMSAR		0,00	0.0%
Porcentaje de superficie determinada en zonas vulnerables a la contaminación por nitratos		0,00	0.0%
Mayor pendiente media		1,00	23.57%
Porcentaje de superficie determinada en Red Natura 2000		0,00	0.0%



**DETALLE CRITERIOS DE SELECCIÓN****10.1.12 Agricultura de montaña con orientación ecológica en olivar****PUNTOS: 8,00****Solicitantes de la medida 11, específica para la conversión o mantenimiento en agricultura ecológica****PUNTOS: 3,00 S****Porcentaje de superficie determinada en zonas con limitaciones naturales u otras limitaciones específicas ubicadas en las zonas de montaña****PUNTOS: 4,00 100.0%**

<u>REF.</u>	<u>REFERENCIA SIGPAC</u>	<u>CULTIVO</u>	<u>DESCRIPCIÓN CULTIVO</u>	<u>S/R</u>	<u>SUP. COMPROM.</u> <u>(ha)</u>	<u>SUP. CUMPLE</u> <u>(ha)</u>
2392524	23-086-028-00413-002	101000	OLIVAR-SIN VARIEDAD	S	0,43	0,43
2392522	23-900-043-00030-002	101000	OLIVAR-SIN VARIEDAD	S	0,01	0,01
2392521	23-900-043-00031-001	101000	OLIVAR-SIN VARIEDAD	S	0,76	0,76
2392520	23-900-043-00032-001	101000	OLIVAR-SIN VARIEDAD	S	0,02	0,02

**Porcentaje de superficie determinada situada en zonas RAMSAR****PUNTOS: 0,00 0.0%**

<u>REF.</u>	<u>REFERENCIA SIGPAC</u>	<u>CULTIVO</u>	<u>DESCRIPCIÓN CULTIVO</u>	<u>S/R</u>	<u>SUP. COMPROM.</u> <u>(ha)</u>	<u>SUP. CUMPLE</u> <u>(ha)</u>
2392524	23-086-028-00413-002	101000	OLIVAR-SIN VARIEDAD	S	0,43	0,00
2392522	23-900-043-00030-002	101000	OLIVAR-SIN VARIEDAD	S	0,01	0,00
2392521	23-900-043-00031-001	101000	OLIVAR-SIN VARIEDAD	S	0,76	0,00
2392520	23-900-043-00032-001	101000	OLIVAR-SIN VARIEDAD	S	0,02	0,00

**Porcentaje de superficie determinada en zonas vulnerables a la contaminación por nitratos****PUNTOS: 0,00 0.0%**


<u>REF.</u>	<u>REFERENCIA SIGPAC</u>	<u>CULTIVO</u>	<u>DESCRIPCIÓN CULTIVO</u>	<u>S/R</u>	<u>SUP. COMPROM.</u> <u>(ha)</u>	<u>SUP. CUMPLE</u> <u>(ha)</u>
2392524	23-086-028-00413-002	101000	OLIVAR-SIN VARIEDAD	S	0,43	0,00
2392522	23-900-043-00030-002	101000	OLIVAR-SIN VARIEDAD	S	0,01	0,00
2392521	23-900-043-00031-001	101000	OLIVAR-SIN VARIEDAD	S	0,76	0,00
2392520	23-900-043-00032-001	101000	OLIVAR-SIN VARIEDAD	S	0,02	0,00

**Mayor pendiente media****PUNTOS: 1,00 23.57%**

<u>REF.</u>	<u>REFERENCIA SIGPAC</u>	<u>CULTIVO</u>	<u>DESCRIPCIÓN CULTIVO</u>	<u>S/R</u>	<u>PENDIENTE MEDIA (%)</u>	<u>SUP. COMPROM.</u> <u>(ha)</u>
2392524	23-086-028-00413-002	101000	OLIVAR-SIN VARIEDAD	S	25,26	0,43
2392522	23-900-043-00030-002	101000	OLIVAR-SIN VARIEDAD	S	23,37	0,01
2392521	23-900-043-00031-001	101000	OLIVAR-SIN VARIEDAD	S	22,70	0,76
2392520	23-900-043-00032-001	101000	OLIVAR-SIN VARIEDAD	S	21,11	0,02

**Porcentaje de superficie determinada en Red Natura 2000****PUNTOS: 0,00 0.0%**

<u>REF.</u>	<u>REFERENCIA SIGPAC</u>	<u>CULTIVO</u>	<u>DESCRIPCIÓN CULTIVO</u>	<u>S/R</u>	<u>SUP. COMPROM.</u> <u>(ha)</u>	<u>SUP. CUMPLE</u> <u>(ha)</u>
2392524	23-086-028-00413-002	101000	OLIVAR-SIN VARIEDAD	S	0,43	0,00
2392522	23-900-043-00030-002	101000	OLIVAR-SIN VARIEDAD	S	0,01	0,00
2392521	23-900-043-00031-001	101000	OLIVAR-SIN VARIEDAD	S	0,76	0,00
2392520	23-900-043-00032-001	101000	OLIVAR-SIN VARIEDAD	S	0,02	0,00



<u>APELLIDOS Y NOMBRE / RAZÓN SOCIAL</u>	<u>NIF</u>	<u>EXPEDIENTE</u>	<u>SUP. COMPROMETIDA</u>			
			<u>(ha)</u>			
GONZALEZ NIÑO JOSE MARIA	73546548T	6047236	14.46			
<b>RESOLUCIÓN</b>						
<b>ADMITIDO</b>						
<b>IMPORTE POR ANUALIDAD</b>						
		<b>2015</b>	<b>2016</b>	<b>2017</b>	<b>2018</b>	<b>2019</b>
<b>IMPORTE MÁXIMO SUBVENCIONABLE</b>		1.650,46 €	1.650,46 €	1.650,46 €	1.650,46 €	1.650,46 €
<b>IMPORTE MEDIO DE TRANSFERENCIA (€/ha)</b>		114,14 €	114,14 €	114,14 €	114,14 €	114,14 €

**RECINTOS COMPROMETIDOS**

<u>REF.</u>	<u>REFERENCIA SIGPAC</u>	<u>CULTIVO</u>	<u>DESCRIPCIÓN CULTIVO</u>	<u>S/R</u>	<u>PEND. MEDIA (%)</u>	<u>SUP. DEC. ADMIN. (ha)</u>	<u>SUP. CERT. (ha)</u>	<u>SUP. CAMPO (ha)</u>	<u>SUP. COMPROM. (ha)</u>
2288943	23-091-004-00517-003	101000	OLIVAR-SIN VARIEDAD	S	21,35	1,38	1,38		1,38
2288944	23-091-004-00517-005	101000	OLIVAR-SIN VARIEDAD	S	22,88	6,35	6,69		6,35
2288945	23-091-003-00723-002	101000	OLIVAR-SIN VARIEDAD	S	33,41	0,75	0,85		0,75
2288946	23-091-003-00768-002	101000	OLIVAR-SIN VARIEDAD	S	33,48	0,24	0,26		0,24
2288947	23-091-004-00517-026	101000	OLIVAR-SIN VARIEDAD	S	21,32	1,79	1,80		1,79
2288948	23-091-007-00421-002	101000	OLIVAR-SIN VARIEDAD	S	20,98	0,20	0,23		0,20
2288955	23-101-013-00545-001	101000	OLIVAR-SIN VARIEDAD	S	33,06	0,36	0,36		0,36
2288956	23-091-003-00665-001	101000	OLIVAR-SIN VARIEDAD	S	28,15	0,07	0,07		0,07
2288957	23-091-003-00657-001	101000	OLIVAR-SIN VARIEDAD	S	30,64	0,10	0,10		0,10
2288961	23-091-001-00230-001	101000	OLIVAR-SIN VARIEDAD	S	29,81	0,30	0,30		0,30
2288962	23-091-001-00229-001	101000	OLIVAR-SIN VARIEDAD	S	31,50	0,27	0,27		0,27
2288965	23-091-002-00585-001	101000	OLIVAR-SIN VARIEDAD	S	35,83	0,27	0,27		0,27
2288966	23-091-002-00586-001	101000	OLIVAR-SIN VARIEDAD	S	42,64	0,20	0,20		0,20
2288967	23-091-003-00607-003	101000	OLIVAR-SIN VARIEDAD	S	39,30	0,54	0,54		0,54
2288968	23-091-003-00651-003	101000	OLIVAR-SIN VARIEDAD	S	39,56	0,04	0,04		0,04
2288969	23-091-003-00572-001	101000	OLIVAR-SIN VARIEDAD	S	40,28	0,92	0,92		0,92
2288970	23-091-003-00469-001	101000	OLIVAR-SIN VARIEDAD	S	42,24	0,37	0,42		0,37
2288973	23-091-002-00195-001	101000	OLIVAR-SIN VARIEDAD	S	37,51	0,14	0,14		0,13
2288974	23-091-003-00015-001	101000	OLIVAR-SIN VARIEDAD	S	20,94	0,18	0,18		0,18

**INCIDENCIAS****INCIDENCIA DESCRIPCIÓN**

- 218 La superficie total declarada sobre un mismo recinto en el conjunto de los expedientes, no puede superar la superficie total que el SIGPAC establece para ese recinto.  
Ref:2288973 Recinto:23-091-002-00195-001 Cultivo:101000 OLIVAR-SIN VARIEDAD Secano Suma de superficies declaradas para este recinto por todos los solicitantes (Áreas):15 Superficie SIGPAC medida para este recinto (Áreas):14 Exceso de superficie declarada (Hectáreas):0,01

**RESUMEN CRITERIOS DE SELECCIÓN**

<b>10.1.12 Agricultura de montaña con orientación ecológica en olivar</b>		<b>PUNTOS: 14,00</b>	
		<b>PUNTOS</b>	
<b>Solicitantes de la medida 11, específica para la conversión o mantenimiento en agricultura ecológica</b>		3,00	S
<b>Porcentaje de superficie determinada en zonas con limitaciones naturales u otras limitaciones específicas ubicadas en las zonas de montaña</b>		4,00	100.0%
<b>Porcentaje de superficie determinada situada en zonas RAMSAR</b>		0,00	0.0%
<b>Porcentaje de superficie determinada en zonas vulnerables a la contaminación por nitratos</b>		0,00	0.0%
<b>Mayor pendiente media</b>		3,00	26.76%
<b>Porcentaje de superficie determinada en Red Natura 2000</b>		4,00	100.0%





**DETALLE CRITERIOS DE SELECCIÓN****10.1.12 Agricultura de montaña con orientación ecológica en olivar****PUNTOS:** 14,00**Solicitantes de la medida 11, específica para la conversión o mantenimiento en agricultura ecológica****PUNTOS:** 3,00 S**Porcentaje de superficie determinada en zonas con limitaciones naturales u otras limitaciones específicas ubicadas en las zonas de montaña****PUNTOS:** 4,00 100.0%

<u>REF.</u>	<u>REFERENCIA SIGPAC</u>	<u>CULTIVO</u>	<u>DESCRIPCIÓN CULTIVO</u>	<u>S/R</u>	<u>SUP. COMPROM.</u> <u>(ha)</u>	<u>SUP. CUMPLE</u> <u>(ha)</u>
2288962	23-091-001-00229-001	101000	OLIVAR-SIN VARIEDAD	S	0,27	0,27
2288961	23-091-001-00230-001	101000	OLIVAR-SIN VARIEDAD	S	0,30	0,30
2288973	23-091-002-00195-001	101000	OLIVAR-SIN VARIEDAD	S	0,13	0,13
2288965	23-091-002-00585-001	101000	OLIVAR-SIN VARIEDAD	S	0,27	0,27
2288966	23-091-002-00586-001	101000	OLIVAR-SIN VARIEDAD	S	0,20	0,20
2288974	23-091-003-00015-001	101000	OLIVAR-SIN VARIEDAD	S	0,18	0,18
2288970	23-091-003-00469-001	101000	OLIVAR-SIN VARIEDAD	S	0,37	0,37
2288969	23-091-003-00572-001	101000	OLIVAR-SIN VARIEDAD	S	0,92	0,92
2288967	23-091-003-00607-003	101000	OLIVAR-SIN VARIEDAD	S	0,54	0,54
2288968	23-091-003-00651-003	101000	OLIVAR-SIN VARIEDAD	S	0,04	0,04
2288957	23-091-003-00657-001	101000	OLIVAR-SIN VARIEDAD	S	0,10	0,10
2288956	23-091-003-00665-001	101000	OLIVAR-SIN VARIEDAD	S	0,07	0,07
2288945	23-091-003-00723-002	101000	OLIVAR-SIN VARIEDAD	S	0,75	0,75
2288946	23-091-003-00768-002	101000	OLIVAR-SIN VARIEDAD	S	0,24	0,24
2288943	23-091-004-00517-003	101000	OLIVAR-SIN VARIEDAD	S	1,38	1,38
2288944	23-091-004-00517-005	101000	OLIVAR-SIN VARIEDAD	S	6,35	6,35
2288947	23-091-004-00517-026	101000	OLIVAR-SIN VARIEDAD	S	1,79	1,79
2288948	23-091-007-00421-002	101000	OLIVAR-SIN VARIEDAD	S	0,20	0,20
2288955	23-101-013-00545-001	101000	OLIVAR-SIN VARIEDAD	S	0,36	0,36

**Porcentaje de superficie determinada situada en zonas RAMSAR****PUNTOS:** 0,00 0.0%

<u>REF.</u>	<u>REFERENCIA SIGPAC</u>	<u>CULTIVO</u>	<u>DESCRIPCIÓN CULTIVO</u>	<u>S/R</u>	<u>SUP. COMPROM.</u> <u>(ha)</u>	<u>SUP. CUMPLE</u> <u>(ha)</u>
2288962	23-091-001-00229-001	101000	OLIVAR-SIN VARIEDAD	S	0,27	0,00
2288961	23-091-001-00230-001	101000	OLIVAR-SIN VARIEDAD	S	0,30	0,00
2288973	23-091-002-00195-001	101000	OLIVAR-SIN VARIEDAD	S	0,13	0,00
2288965	23-091-002-00585-001	101000	OLIVAR-SIN VARIEDAD	S	0,27	0,00
2288966	23-091-002-00586-001	101000	OLIVAR-SIN VARIEDAD	S	0,20	0,00
2288974	23-091-003-00015-001	101000	OLIVAR-SIN VARIEDAD	S	0,18	0,00
2288970	23-091-003-00469-001	101000	OLIVAR-SIN VARIEDAD	S	0,37	0,00
2288969	23-091-003-00572-001	101000	OLIVAR-SIN VARIEDAD	S	0,92	0,00
2288967	23-091-003-00607-003	101000	OLIVAR-SIN VARIEDAD	S	0,54	0,00
2288968	23-091-003-00651-003	101000	OLIVAR-SIN VARIEDAD	S	0,04	0,00
2288957	23-091-003-00657-001	101000	OLIVAR-SIN VARIEDAD	S	0,10	0,00
2288956	23-091-003-00665-001	101000	OLIVAR-SIN VARIEDAD	S	0,07	0,00
2288945	23-091-003-00723-002	101000	OLIVAR-SIN VARIEDAD	S	0,75	0,00
2288946	23-091-003-00768-002	101000	OLIVAR-SIN VARIEDAD	S	0,24	0,00
2288943	23-091-004-00517-003	101000	OLIVAR-SIN VARIEDAD	S	1,38	0,00
2288944	23-091-004-00517-005	101000	OLIVAR-SIN VARIEDAD	S	6,35	0,00
2288947	23-091-004-00517-026	101000	OLIVAR-SIN VARIEDAD	S	1,79	0,00
2288948	23-091-007-00421-002	101000	OLIVAR-SIN VARIEDAD	S	0,20	0,00
2288955	23-101-013-00545-001	101000	OLIVAR-SIN VARIEDAD	S	0,36	0,00

**Porcentaje de superficie determinada en zonas vulnerables a la contaminación por nitratos****PUNTOS:** 0,00 0.0%

<u>REF.</u>	<u>REFERENCIA SIGPAC</u>	<u>CULTIVO</u>	<u>DESCRIPCIÓN CULTIVO</u>	<u>S/R</u>	<u>SUP. COMPROM.</u> <u>(ha)</u>	<u>SUP. CUMPLE</u> <u>(ha)</u>
2288962	23-091-001-00229-001	101000	OLIVAR-SIN VARIEDAD	S	0,27	0,00



<u>REF.</u>	<u>REFERENCIA SIGPAC</u>	<u>CULTIVO</u>	<u>DESCRIPCIÓN CULTIVO</u>	<u>S/R</u>	<u>SUP. COMPROM.</u> <u>(ha)</u>	<u>SUP. CUMPLE</u> <u>(ha)</u>
2288961	23-091-001-00230-001	101000	OLIVAR-SIN VARIEDAD	S	0,30	0,00
2288973	23-091-002-00195-001	101000	OLIVAR-SIN VARIEDAD	S	0,13	0,00
2288965	23-091-002-00585-001	101000	OLIVAR-SIN VARIEDAD	S	0,27	0,00
2288966	23-091-002-00586-001	101000	OLIVAR-SIN VARIEDAD	S	0,20	0,00
2288974	23-091-003-00015-001	101000	OLIVAR-SIN VARIEDAD	S	0,18	0,00
2288970	23-091-003-00469-001	101000	OLIVAR-SIN VARIEDAD	S	0,37	0,00
2288969	23-091-003-00572-001	101000	OLIVAR-SIN VARIEDAD	S	0,92	0,00
2288967	23-091-003-00607-003	101000	OLIVAR-SIN VARIEDAD	S	0,54	0,00
2288968	23-091-003-00651-003	101000	OLIVAR-SIN VARIEDAD	S	0,04	0,00
2288957	23-091-003-00657-001	101000	OLIVAR-SIN VARIEDAD	S	0,10	0,00
2288956	23-091-003-00665-001	101000	OLIVAR-SIN VARIEDAD	S	0,07	0,00
2288945	23-091-003-00723-002	101000	OLIVAR-SIN VARIEDAD	S	0,75	0,00
2288946	23-091-003-00768-002	101000	OLIVAR-SIN VARIEDAD	S	0,24	0,00
2288943	23-091-004-00517-003	101000	OLIVAR-SIN VARIEDAD	S	1,38	0,00
2288944	23-091-004-00517-005	101000	OLIVAR-SIN VARIEDAD	S	6,35	0,00
2288947	23-091-004-00517-026	101000	OLIVAR-SIN VARIEDAD	S	1,79	0,00
2288948	23-091-007-00421-002	101000	OLIVAR-SIN VARIEDAD	S	0,20	0,00
2288955	23-101-013-00545-001	101000	OLIVAR-SIN VARIEDAD	S	0,36	0,00

**Mayor pendiente media****PUNTOS:** 3,00 26.76%

<u>REF.</u>	<u>REFERENCIA SIGPAC</u>	<u>CULTIVO</u>	<u>DESCRIPCIÓN CULTIVO</u>	<u>S/R</u>	<u>PENDIENTE MEDIA (%)</u>	<u>SUP. COMPROM.</u> <u>(ha)</u>
2288962	23-091-001-00229-001	101000	OLIVAR-SIN VARIEDAD	S	31,50	0,27
2288961	23-091-001-00230-001	101000	OLIVAR-SIN VARIEDAD	S	29,81	0,30
2288973	23-091-002-00195-001	101000	OLIVAR-SIN VARIEDAD	S	37,51	0,13
2288965	23-091-002-00585-001	101000	OLIVAR-SIN VARIEDAD	S	35,83	0,27
2288966	23-091-002-00586-001	101000	OLIVAR-SIN VARIEDAD	S	42,64	0,20
2288974	23-091-003-00015-001	101000	OLIVAR-SIN VARIEDAD	S	20,94	0,18
2288970	23-091-003-00469-001	101000	OLIVAR-SIN VARIEDAD	S	42,24	0,37
2288969	23-091-003-00572-001	101000	OLIVAR-SIN VARIEDAD	S	40,28	0,92
2288967	23-091-003-00607-003	101000	OLIVAR-SIN VARIEDAD	S	39,30	0,54
2288968	23-091-003-00651-003	101000	OLIVAR-SIN VARIEDAD	S	39,56	0,04
2288957	23-091-003-00657-001	101000	OLIVAR-SIN VARIEDAD	S	30,64	0,10
2288956	23-091-003-00665-001	101000	OLIVAR-SIN VARIEDAD	S	28,15	0,07
2288945	23-091-003-00723-002	101000	OLIVAR-SIN VARIEDAD	S	33,41	0,75
2288946	23-091-003-00768-002	101000	OLIVAR-SIN VARIEDAD	S	33,48	0,24
2288943	23-091-004-00517-003	101000	OLIVAR-SIN VARIEDAD	S	21,35	1,38
2288944	23-091-004-00517-005	101000	OLIVAR-SIN VARIEDAD	S	22,88	6,35
2288947	23-091-004-00517-026	101000	OLIVAR-SIN VARIEDAD	S	21,32	1,79
2288948	23-091-007-00421-002	101000	OLIVAR-SIN VARIEDAD	S	20,98	0,20
2288955	23-101-013-00545-001	101000	OLIVAR-SIN VARIEDAD	S	33,06	0,36

**Porcentaje de superficie determinada en Red Natura 2000****PUNTOS:** 4,00 100.0%

<u>REF.</u>	<u>REFERENCIA SIGPAC</u>	<u>CULTIVO</u>	<u>DESCRIPCIÓN CULTIVO</u>	<u>S/R</u>	<u>SUP. COMPROM.</u> <u>(ha)</u>	<u>SUP. CUMPLE</u> <u>(ha)</u>
2288962	23-091-001-00229-001	101000	OLIVAR-SIN VARIEDAD	S	0,27	0,27
2288961	23-091-001-00230-001	101000	OLIVAR-SIN VARIEDAD	S	0,30	0,30
2288973	23-091-002-00195-001	101000	OLIVAR-SIN VARIEDAD	S	0,13	0,13
2288965	23-091-002-00585-001	101000	OLIVAR-SIN VARIEDAD	S	0,27	0,27
2288966	23-091-002-00586-001	101000	OLIVAR-SIN VARIEDAD	S	0,20	0,20
2288974	23-091-003-00015-001	101000	OLIVAR-SIN VARIEDAD	S	0,18	0,18
2288970	23-091-003-00469-001	101000	OLIVAR-SIN VARIEDAD	S	0,37	0,37
2288969	23-091-003-00572-001	101000	OLIVAR-SIN VARIEDAD	S	0,92	0,92

<b>REF.</b>	<b>REFERENCIA SIGPAC</b>	<b>CULTIVO</b>	<b>DESCRIPCIÓN CULTIVO</b>	<b>S/R</b>	<b>SUP. COMPROM.</b> <b>(ha)</b>	<b>SUP. CUMPLE</b> <b>(ha)</b>
2288967	23-091-003-00607-003	101000	OLIVAR-SIN VARIEDAD	S	0,54	0,54
2288968	23-091-003-00651-003	101000	OLIVAR-SIN VARIEDAD	S	0,04	0,04
2288957	23-091-003-00657-001	101000	OLIVAR-SIN VARIEDAD	S	0,10	0,10
2288956	23-091-003-00665-001	101000	OLIVAR-SIN VARIEDAD	S	0,07	0,07
2288945	23-091-003-00723-002	101000	OLIVAR-SIN VARIEDAD	S	0,75	0,75
2288946	23-091-003-00768-002	101000	OLIVAR-SIN VARIEDAD	S	0,24	0,24
2288943	23-091-004-00517-003	101000	OLIVAR-SIN VARIEDAD	S	1,38	1,38
2288944	23-091-004-00517-005	101000	OLIVAR-SIN VARIEDAD	S	6,35	6,35
2288947	23-091-004-00517-026	101000	OLIVAR-SIN VARIEDAD	S	1,79	1,79
2288948	23-091-007-00421-002	101000	OLIVAR-SIN VARIEDAD	S	0,20	0,20
2288955	23-101-013-00545-001	101000	OLIVAR-SIN VARIEDAD	S	0,36	0,36



<u>APELLIDOS Y NOMBRE / RAZÓN SOCIAL</u>	<u>NIF</u>	<u>EXPEDIENTE</u>	<u>SUP. COMPROMETIDA</u>		
			<u>(ha)</u>		
GONZALEZ PALACIOS MARIA CAMPO	26484302D	6093862	3.48		
<b>RESOLUCIÓN</b>					
<b>ADMITIDO</b>					
<b>IMPORTES POR ANUALIDAD</b>					
	<b>2015</b>	<b>2016</b>	<b>2017</b>	<b>2018</b>	<b>2019</b>
<b>IMPORTE MÁXIMO SUBVENCIONABLE</b>	397,21 €	397,21 €	397,21 €	397,21 €	397,21 €
<b>IMPORTE MEDIO DE TRANSFERENCIA (€/ha)</b>	114,14 €	114,14 €	114,14 €	114,14 €	114,14 €

**RECINTOS COMPROMETIDOS**

<u>REF.</u>	<u>REFERENCIA SIGPAC</u>	<u>CULTIVO</u>	<u>DESCRIPCIÓN CULTIVO</u>	<u>S/R</u>	<u>PEND. MEDIA (%)</u>	<u>SUP. DEC. ADMIN. (ha)</u>	<u>SUP. CERT. (ha)</u>	<u>SUP. CAMPO (ha)</u>	<u>SUP. COMPROM. (ha)</u>
2304372	23-091-007-00431-001	101000	OLIVAR-SIN VARIEDAD	S	35,25	0,02	0,04		0,02
2304373	23-091-007-00529-001	101000	OLIVAR-SIN VARIEDAD	S	43,07	0,03	0,06		0,03
2304374	23-091-007-00357-001	101000	OLIVAR-SIN VARIEDAD	S	36,26	0,01	0,02		0,01
2304375	23-091-007-00142-001	101000	OLIVAR-SIN VARIEDAD	S	26,62	0,02	0,04		0,02
2304376	23-091-007-00140-001	101000	OLIVAR-SIN VARIEDAD	S	39,21	0,53	0,57		0,44
2304377	23-091-007-00169-001	101000	OLIVAR-SIN VARIEDAD	S	41,26	0,33	0,41		0,33
2304378	23-091-007-00301-001	101000	OLIVAR-SIN VARIEDAD	S	28,97	0,29	0,31		0,29
2304379	23-091-007-00600-001	101000	OLIVAR-SIN VARIEDAD	S	28,05	0,13	0,18		0,13
2304380	23-091-007-00321-001	101000	OLIVAR-SIN VARIEDAD	S	37,06	0,07	0,14		0,07
2304381	23-091-007-00494-001	101000	OLIVAR-SIN VARIEDAD	S	28,81	0,01	0,02		0,01
2304382	23-091-007-00535-001	101000	OLIVAR-SIN VARIEDAD	S	31,27	0,14	0,28		0,14
2304383	23-091-007-00168-001	101000	OLIVAR-SIN VARIEDAD	S	37,83	0,31	0,39		0,31
2304384	23-091-007-00166-001	101000	OLIVAR-SIN VARIEDAD	S	52,69	0,23	0,23		0,23
2304385	23-091-010-00239-001	101000	OLIVAR-SIN VARIEDAD	S	20,96	0,97	1,08		0,97
2304386	23-091-010-00370-001	101000	OLIVAR-SIN VARIEDAD	S	25,70	0,28	0,31		0,28
2304387	23-091-010-00293-001	101000	OLIVAR-SIN VARIEDAD	S	24,91	0,01	0,02		0,00
2304388	23-091-010-00263-001	101000	OLIVAR-SIN VARIEDAD	S	27,36	0,03	0,06		0,03
2304390	23-091-010-00328-001	101000	OLIVAR-SIN VARIEDAD	S	32,35	0,17	0,34		0,17

**INCIDENCIAS****INCIDENCIA DESCRIPCIÓN**

- 218 La superficie total declarada sobre un mismo recinto en el conjunto de los expedientes, no puede superar la superficie total que el SIGPAC establece para ese recinto.  
Ref:2304376 Recinto:23-091-007-00140-001 Cultivo:101000 OLIVAR-SIN VARIEDAD Secano Suma de superficies declaradas para este recinto por todos los solicitantes (Áreas):66 Superficie SIGPAC medida para este recinto (Áreas):57 Exceso de superficie declarada (Hectáreas):0,09  
Ref:2304387 Recinto:23-091-010-00293-001 Cultivo:101000 OLIVAR-SIN VARIEDAD Secano Suma de superficies declaradas para este recinto por todos los solicitantes (Áreas):39 Superficie SIGPAC medida para este recinto (Áreas):38 Exceso de superficie declarada (Hectáreas):0,01

**RESUMEN CRITERIOS DE SELECCIÓN**

<b>10.1.12 Agricultura de montaña con orientación ecológica en olivar</b>	<b>PUNTOS: 14,00</b>	
	<b>PUNTOS</b>	
<b>Solicitantes de la medida 11, específica para la conversión o mantenimiento en agricultura ecológica</b>	3,00	S
<b>Porcentaje de superficie determinada en zonas con limitaciones naturales u otras limitaciones específicas ubicadas en las zonas de montaña</b>	4,00	100.0%
<b>Porcentaje de superficie determinada situada en zonas RAMSAR</b>	0,00	0.0%
<b>Porcentaje de superficie determinada en zonas vulnerables a la contaminación por nitratos</b>	0,00	0.0%
<b>Mayor pendiente media</b>	3,00	31.83%
<b>Porcentaje de superficie determinada en Red Natura 2000</b>	4,00	100.0%



**DETALLE CRITERIOS DE SELECCIÓN****10.1.12 Agricultura de montaña con orientación ecológica en olivar****PUNTOS:** 14,00**Solicitantes de la medida 11, específica para la conversión o mantenimiento en agricultura ecológica****PUNTOS:** 3,00 S**Porcentaje de superficie determinada en zonas con limitaciones naturales u otras limitaciones específicas ubicadas en las zonas de montaña****PUNTOS:** 4,00 100.0%

<u>REF.</u>	<u>REFERENCIA SIGPAC</u>	<u>CULTIVO</u>	<u>DESCRIPCIÓN CULTIVO</u>	<u>S/R</u>	<u>SUP. COMPROM.</u> <u>(ha)</u>	<u>SUP. CUMPLE</u> <u>(ha)</u>
2304376	23-091-007-00140-001	101000	OLIVAR-SIN VARIEDAD	S	0,44	0,44
2304375	23-091-007-00142-001	101000	OLIVAR-SIN VARIEDAD	S	0,02	0,02
2304384	23-091-007-00166-001	101000	OLIVAR-SIN VARIEDAD	S	0,23	0,23
2304383	23-091-007-00168-001	101000	OLIVAR-SIN VARIEDAD	S	0,31	0,31
2304377	23-091-007-00169-001	101000	OLIVAR-SIN VARIEDAD	S	0,33	0,33
2304378	23-091-007-00301-001	101000	OLIVAR-SIN VARIEDAD	S	0,29	0,29
2304380	23-091-007-00321-001	101000	OLIVAR-SIN VARIEDAD	S	0,07	0,07
2304374	23-091-007-00357-001	101000	OLIVAR-SIN VARIEDAD	S	0,01	0,01
2304372	23-091-007-00431-001	101000	OLIVAR-SIN VARIEDAD	S	0,02	0,02
2304381	23-091-007-00494-001	101000	OLIVAR-SIN VARIEDAD	S	0,01	0,01
2304373	23-091-007-00529-001	101000	OLIVAR-SIN VARIEDAD	S	0,03	0,03
2304382	23-091-007-00535-001	101000	OLIVAR-SIN VARIEDAD	S	0,14	0,14
2304379	23-091-007-00600-001	101000	OLIVAR-SIN VARIEDAD	S	0,13	0,13
2304385	23-091-010-00239-001	101000	OLIVAR-SIN VARIEDAD	S	0,97	0,97
2304388	23-091-010-00263-001	101000	OLIVAR-SIN VARIEDAD	S	0,03	0,03
2304387	23-091-010-00293-001	101000	OLIVAR-SIN VARIEDAD	S	0,00	0,00
2304390	23-091-010-00328-001	101000	OLIVAR-SIN VARIEDAD	S	0,17	0,17
2304386	23-091-010-00370-001	101000	OLIVAR-SIN VARIEDAD	S	0,28	0,28

**Porcentaje de superficie determinada situada en zonas RAMSAR****PUNTOS:** 0,00 0.0%

<u>REF.</u>	<u>REFERENCIA SIGPAC</u>	<u>CULTIVO</u>	<u>DESCRIPCIÓN CULTIVO</u>	<u>S/R</u>	<u>SUP. COMPROM.</u> <u>(ha)</u>	<u>SUP. CUMPLE</u> <u>(ha)</u>
2304376	23-091-007-00140-001	101000	OLIVAR-SIN VARIEDAD	S	0,44	0,00
2304375	23-091-007-00142-001	101000	OLIVAR-SIN VARIEDAD	S	0,02	0,00
2304384	23-091-007-00166-001	101000	OLIVAR-SIN VARIEDAD	S	0,23	0,00
2304383	23-091-007-00168-001	101000	OLIVAR-SIN VARIEDAD	S	0,31	0,00
2304377	23-091-007-00169-001	101000	OLIVAR-SIN VARIEDAD	S	0,33	0,00
2304378	23-091-007-00301-001	101000	OLIVAR-SIN VARIEDAD	S	0,29	0,00
2304380	23-091-007-00321-001	101000	OLIVAR-SIN VARIEDAD	S	0,07	0,00
2304374	23-091-007-00357-001	101000	OLIVAR-SIN VARIEDAD	S	0,01	0,00
2304372	23-091-007-00431-001	101000	OLIVAR-SIN VARIEDAD	S	0,02	0,00
2304381	23-091-007-00494-001	101000	OLIVAR-SIN VARIEDAD	S	0,01	0,00
2304373	23-091-007-00529-001	101000	OLIVAR-SIN VARIEDAD	S	0,03	0,00
2304382	23-091-007-00535-001	101000	OLIVAR-SIN VARIEDAD	S	0,14	0,00
2304379	23-091-007-00600-001	101000	OLIVAR-SIN VARIEDAD	S	0,13	0,00
2304385	23-091-010-00239-001	101000	OLIVAR-SIN VARIEDAD	S	0,97	0,00
2304388	23-091-010-00263-001	101000	OLIVAR-SIN VARIEDAD	S	0,03	0,00
2304387	23-091-010-00293-001	101000	OLIVAR-SIN VARIEDAD	S	0,00	0,00
2304390	23-091-010-00328-001	101000	OLIVAR-SIN VARIEDAD	S	0,17	0,00
2304386	23-091-010-00370-001	101000	OLIVAR-SIN VARIEDAD	S	0,28	0,00

**Porcentaje de superficie determinada en zonas vulnerables a la contaminación por nitratos****PUNTOS:** 0,00 0.0%

<u>REF.</u>	<u>REFERENCIA SIGPAC</u>	<u>CULTIVO</u>	<u>DESCRIPCIÓN CULTIVO</u>	<u>S/R</u>	<u>SUP. COMPROM.</u> <u>(ha)</u>	<u>SUP. CUMPLE</u> <u>(ha)</u>
2304376	23-091-007-00140-001	101000	OLIVAR-SIN VARIEDAD	S	0,44	0,00
2304375	23-091-007-00142-001	101000	OLIVAR-SIN VARIEDAD	S	0,02	0,00
2304384	23-091-007-00166-001	101000	OLIVAR-SIN VARIEDAD	S	0,23	0,00

<u>REF.</u>	<u>REFERENCIA SIGPAC</u>	<u>CULTIVO</u>	<u>DESCRIPCIÓN CULTIVO</u>	<u>S/R</u>	<u>SUP. COMPROM.</u> <u>(ha)</u>	<u>SUP. CUMPLE</u> <u>(ha)</u>
2304383	23-091-007-00168-001	101000	OLIVAR-SIN VARIEDAD	S	0,31	0,00
2304377	23-091-007-00169-001	101000	OLIVAR-SIN VARIEDAD	S	0,33	0,00
2304378	23-091-007-00301-001	101000	OLIVAR-SIN VARIEDAD	S	0,29	0,00
2304380	23-091-007-00321-001	101000	OLIVAR-SIN VARIEDAD	S	0,07	0,00
2304374	23-091-007-00357-001	101000	OLIVAR-SIN VARIEDAD	S	0,01	0,00
2304372	23-091-007-00431-001	101000	OLIVAR-SIN VARIEDAD	S	0,02	0,00
2304381	23-091-007-00494-001	101000	OLIVAR-SIN VARIEDAD	S	0,01	0,00
2304373	23-091-007-00529-001	101000	OLIVAR-SIN VARIEDAD	S	0,03	0,00
2304382	23-091-007-00535-001	101000	OLIVAR-SIN VARIEDAD	S	0,14	0,00
2304379	23-091-007-00600-001	101000	OLIVAR-SIN VARIEDAD	S	0,13	0,00
2304385	23-091-010-00239-001	101000	OLIVAR-SIN VARIEDAD	S	0,97	0,00
2304388	23-091-010-00263-001	101000	OLIVAR-SIN VARIEDAD	S	0,03	0,00
2304387	23-091-010-00293-001	101000	OLIVAR-SIN VARIEDAD	S	0,00	0,00
2304390	23-091-010-00328-001	101000	OLIVAR-SIN VARIEDAD	S	0,17	0,00
2304386	23-091-010-00370-001	101000	OLIVAR-SIN VARIEDAD	S	0,28	0,00

**Mayor pendiente media****PUNTOS:** 3,00 31.83%

<u>REF.</u>	<u>REFERENCIA SIGPAC</u>	<u>CULTIVO</u>	<u>DESCRIPCIÓN CULTIVO</u>	<u>S/R</u>	<u>PENDIENTE MEDIA (%)</u>	<u>SUP. COMPROM.</u> <u>(ha)</u>
2304376	23-091-007-00140-001	101000	OLIVAR-SIN VARIEDAD	S	39,21	0,44
2304375	23-091-007-00142-001	101000	OLIVAR-SIN VARIEDAD	S	26,62	0,02
2304384	23-091-007-00166-001	101000	OLIVAR-SIN VARIEDAD	S	52,69	0,23
2304383	23-091-007-00168-001	101000	OLIVAR-SIN VARIEDAD	S	37,83	0,31
2304377	23-091-007-00169-001	101000	OLIVAR-SIN VARIEDAD	S	41,26	0,33
2304378	23-091-007-00301-001	101000	OLIVAR-SIN VARIEDAD	S	28,97	0,29
2304380	23-091-007-00321-001	101000	OLIVAR-SIN VARIEDAD	S	37,06	0,07
2304374	23-091-007-00357-001	101000	OLIVAR-SIN VARIEDAD	S	36,26	0,01
2304372	23-091-007-00431-001	101000	OLIVAR-SIN VARIEDAD	S	35,25	0,02
2304381	23-091-007-00494-001	101000	OLIVAR-SIN VARIEDAD	S	28,81	0,01
2304373	23-091-007-00529-001	101000	OLIVAR-SIN VARIEDAD	S	43,07	0,03
2304382	23-091-007-00535-001	101000	OLIVAR-SIN VARIEDAD	S	31,27	0,14
2304379	23-091-007-00600-001	101000	OLIVAR-SIN VARIEDAD	S	28,05	0,13
2304385	23-091-010-00239-001	101000	OLIVAR-SIN VARIEDAD	S	20,96	0,97
2304388	23-091-010-00263-001	101000	OLIVAR-SIN VARIEDAD	S	27,36	0,03
2304387	23-091-010-00293-001	101000	OLIVAR-SIN VARIEDAD	S	24,91	0,00
2304390	23-091-010-00328-001	101000	OLIVAR-SIN VARIEDAD	S	32,35	0,17
2304386	23-091-010-00370-001	101000	OLIVAR-SIN VARIEDAD	S	25,70	0,28

**Porcentaje de superficie determinada en Red Natura 2000****PUNTOS:** 4,00 100.0%

<u>REF.</u>	<u>REFERENCIA SIGPAC</u>	<u>CULTIVO</u>	<u>DESCRIPCIÓN CULTIVO</u>	<u>S/R</u>	<u>SUP. COMPROM.</u> <u>(ha)</u>	<u>SUP. CUMPLE</u> <u>(ha)</u>
2304376	23-091-007-00140-001	101000	OLIVAR-SIN VARIEDAD	S	0,44	0,44
2304375	23-091-007-00142-001	101000	OLIVAR-SIN VARIEDAD	S	0,02	0,02
2304384	23-091-007-00166-001	101000	OLIVAR-SIN VARIEDAD	S	0,23	0,23
2304383	23-091-007-00168-001	101000	OLIVAR-SIN VARIEDAD	S	0,31	0,31
2304377	23-091-007-00169-001	101000	OLIVAR-SIN VARIEDAD	S	0,33	0,33
2304378	23-091-007-00301-001	101000	OLIVAR-SIN VARIEDAD	S	0,29	0,29
2304380	23-091-007-00321-001	101000	OLIVAR-SIN VARIEDAD	S	0,07	0,07
2304374	23-091-007-00357-001	101000	OLIVAR-SIN VARIEDAD	S	0,01	0,01
2304372	23-091-007-00431-001	101000	OLIVAR-SIN VARIEDAD	S	0,02	0,02
2304381	23-091-007-00494-001	101000	OLIVAR-SIN VARIEDAD	S	0,01	0,01
2304373	23-091-007-00529-001	101000	OLIVAR-SIN VARIEDAD	S	0,03	0,03
2304382	23-091-007-00535-001	101000	OLIVAR-SIN VARIEDAD	S	0,14	0,14

<b>REF.</b>	<b>REFERENCIA SIGPAC</b>	<b>CULTIVO</b>	<b>DESCRIPCIÓN CULTIVO</b>	<b>S/R</b>	<b>SUP. COMPROM.</b>	<b>SUP. CUMPLE</b>
					<b>(ha)</b>	<b>(ha)</b>
2304379	23-091-007-00600-001	101000	OLIVAR-SIN VARIEDAD	S	0,13	0,13
2304385	23-091-010-00239-001	101000	OLIVAR-SIN VARIEDAD	S	0,97	0,97
2304388	23-091-010-00263-001	101000	OLIVAR-SIN VARIEDAD	S	0,03	0,03
2304387	23-091-010-00293-001	101000	OLIVAR-SIN VARIEDAD	S	0,00	0,00
2304390	23-091-010-00328-001	101000	OLIVAR-SIN VARIEDAD	S	0,17	0,17
2304386	23-091-010-00370-001	101000	OLIVAR-SIN VARIEDAD	S	0,28	0,28



<u>APELLIDOS Y NOMBRE / RAZÓN SOCIAL</u>		<u>NIF</u>	<u>EXPEDIENTE</u>	<u>SUP. COMPROMETIDA</u>				
				<u>(ha)</u>				
GUERRERO CARDENAS ANTONIA		25986947Y	6097924	1.44				
<b>RESOLUCIÓN</b>								
<b>ADMITIDO</b>								
<b>IMPORTE POR ANUALIDAD</b>								
		<b>2015</b>	<b>2016</b>	<b>2017</b>	<b>2018</b>	<b>2019</b>		
<b>IMPORTE MÁXIMO SUBVENCIONABLE</b>		164,36 €	164,36 €	164,36 €	164,36 €	164,36 €		
<b>IMPORTE MEDIO DE TRANSFERENCIA (€/ha)</b>		114,14 €	114,14 €	114,14 €	114,14 €	114,14 €		
<b>RECINTOS COMPROMETIDOS</b>								
<u>REF.</u>	<u>REFERENCIA SIGPAC</u>	<u>CULTIVO</u>	<u>DESCRIPCIÓN CULTIVO</u>	<u>PEND. MEDIA</u>	<u>SUP. DEC. ADMIN.</u>	<u>SUP. CERT.</u>	<u>SUP. CAMPO</u>	<u>SUP. COMPROM.</u>
				<u>S/R</u>	<u>(%)</u>	<u>(ha)</u>	<u>(ha)</u>	<u>(ha)</u>
2993675	23-900-014-00040-003	101000	OLIVAR-SIN VARIEDAD	S	28,75	0,61	1,95	0,61
2993676	23-900-014-00040-003	101000	OLIVAR-SIN VARIEDAD	S	28,75	0,83	2,66	0,83

**RESUMEN CRITERIOS DE SELECCIÓN**

<b>10.1.12 Agricultura de montaña con orientación ecológica en olivar</b>		<b>PUNTOS: 10,00</b>	
		<b>PUNTOS</b>	
Solicitantes de la medida 11, específica para la conversión o mantenimiento en agricultura ecológica		3,00	S
Porcentaje de superficie determinada en zonas con limitaciones naturales u otras limitaciones específicas ubicadas en las zonas de montaña		4,00	100.0%
Porcentaje de superficie determinada situada en zonas RAMSAR		0,00	0.0%
Porcentaje de superficie determinada en zonas vulnerables a la contaminación por nitratos		0,00	0.0%
Mayor pendiente media		3,00	28.75%
Porcentaje de superficie determinada en Red Natura 2000		0,00	0.0%



**DETALLE CRITERIOS DE SELECCIÓN****10.1.12 Agricultura de montaña con orientación ecológica en olivar****PUNTOS: 10,00****Solicitantes de la medida 11, específica para la conversión o mantenimiento en agricultura ecológica****PUNTOS: 3,00 S****Porcentaje de superficie determinada en zonas con limitaciones naturales u otras limitaciones específicas ubicadas en las zonas de montaña****PUNTOS: 4,00 100.0%**

<u>REF.</u>	<u>REFERENCIA SIGPAC</u>	<u>CULTIVO</u>	<u>DESCRIPCIÓN CULTIVO</u>	<u>S/R</u>	<u>SUP. COMPROM. (ha)</u>	<u>SUP. CUMPLE (ha)</u>
2993676	23-900-014-00040-003	101000	OLIVAR-SIN VARIEDAD	S	0,83	0,83
2993675	23-900-014-00040-003	101000	OLIVAR-SIN VARIEDAD	S	0,61	0,61

**Porcentaje de superficie determinada situada en zonas RAMSAR****PUNTOS: 0,00 0.0%**

<u>REF.</u>	<u>REFERENCIA SIGPAC</u>	<u>CULTIVO</u>	<u>DESCRIPCIÓN CULTIVO</u>	<u>S/R</u>	<u>SUP. COMPROM. (ha)</u>	<u>SUP. CUMPLE (ha)</u>
2993675	23-900-014-00040-003	101000	OLIVAR-SIN VARIEDAD	S	0,61	0,00
2993676	23-900-014-00040-003	101000	OLIVAR-SIN VARIEDAD	S	0,83	0,00

**Porcentaje de superficie determinada en zonas vulnerables a la contaminación por nitratos****PUNTOS: 0,00 0.0%**

<u>REF.</u>	<u>REFERENCIA SIGPAC</u>	<u>CULTIVO</u>	<u>DESCRIPCIÓN CULTIVO</u>	<u>S/R</u>	<u>SUP. COMPROM. (ha)</u>	<u>SUP. CUMPLE (ha)</u>
2993676	23-900-014-00040-003	101000	OLIVAR-SIN VARIEDAD	S	0,83	0,00
2993675	23-900-014-00040-003	101000	OLIVAR-SIN VARIEDAD	S	0,61	0,00

**Mayor pendiente media****PUNTOS: 3,00 28.75%**

<u>REF.</u>	<u>REFERENCIA SIGPAC</u>	<u>CULTIVO</u>	<u>DESCRIPCIÓN CULTIVO</u>	<u>S/R</u>	<u>PENDIENTE MEDIA (%)</u>	<u>SUP. COMPROM. (ha)</u>
2993676	23-900-014-00040-003	101000	OLIVAR-SIN VARIEDAD	S	28,75	0,83
2993675	23-900-014-00040-003	101000	OLIVAR-SIN VARIEDAD	S	28,75	0,61

**Porcentaje de superficie determinada en Red Natura 2000****PUNTOS: 0,00 0.0%**

<u>REF.</u>	<u>REFERENCIA SIGPAC</u>	<u>CULTIVO</u>	<u>DESCRIPCIÓN CULTIVO</u>	<u>S/R</u>	<u>SUP. COMPROM. (ha)</u>	<u>SUP. CUMPLE (ha)</u>
2993675	23-900-014-00040-003	101000	OLIVAR-SIN VARIEDAD	S	0,61	0,00
2993676	23-900-014-00040-003	101000	OLIVAR-SIN VARIEDAD	S	0,83	0,00





<u>APELLIDOS Y NOMBRE / RAZÓN SOCIAL</u>		<u>NIF</u>	<u>EXPEDIENTE</u>	<u>SUP. COMPROMETIDA</u>				
				<u>(ha)</u>				
GUERRERO CARDENAS JUANA		25960215T	6097905	1.9				
<b>RESOLUCIÓN</b>								
ADMITIDO								
<b>IMPORTE POR ANUALIDAD</b>								
		<b>2015</b>	<b>2016</b>	<b>2017</b>	<b>2018</b>	<b>2019</b>		
IMPORTE MÁXIMO SUBVENCIONABLE		216,87 €	216,87 €	216,87 €	216,87 €	216,87 €		
IMPORTE MEDIO DE TRANSFERENCIA (€/ha)		114,14 €	114,14 €	114,14 €	114,14 €	114,14 €		
<b>RECINTOS COMPROMETIDOS</b>								
<u>REF.</u>	<u>REFERENCIA SIGPAC</u>	<u>CULTIVO</u>	<u>DESCRIPCIÓN CULTIVO</u>	<u>PEND. MEDIA</u>	<u>SUP. DEC. ADMIN.</u>	<u>SUP. CERT.</u>	<u>SUP. CAMPO</u>	<u>SUP. COMPROM.</u>
				<u>S/R</u>	<u>(%)</u>	<u>(ha)</u>	<u>(ha)</u>	<u>(ha)</u>
2993664	23-900-014-00040-003	101000	OLIVAR-SIN VARIEDAD	S	28,75	1,87	4,61	1,87
2993665	23-900-014-09024-007	101000	OLIVAR-SIN VARIEDAD	S	27,80	0,03	0,03	0,03

### RESUMEN CRITERIOS DE SELECCIÓN

<b>10.1.12 Agricultura de montaña con orientación ecológica en olivar</b>		<b>PUNTOS: 10,00</b>	
		<b>PUNTOS</b>	
Solicitantes de la medida 11, específica para la conversión o mantenimiento en agricultura ecológica		3,00	S
Porcentaje de superficie determinada en zonas con limitaciones naturales u otras limitaciones específicas ubicadas en las zonas de montaña		4,00	100.0%
Porcentaje de superficie determinada situada en zonas RAMSAR		0,00	0.0%
Porcentaje de superficie determinada en zonas vulnerables a la contaminación por nitratos		0,00	0.0%
Mayor pendiente media		3,00	28.73%
Porcentaje de superficie determinada en Red Natura 2000		0,00	0.0%



**DETALLE CRITERIOS DE SELECCIÓN****10.1.12 Agricultura de montaña con orientación ecológica en olivar****PUNTOS: 10,00****Solicitantes de la medida 11, específica para la conversión o mantenimiento en agricultura ecológica****PUNTOS: 3,00 S****Porcentaje de superficie determinada en zonas con limitaciones naturales u otras limitaciones específicas ubicadas en las zonas de montaña****PUNTOS: 4,00 100.0%**

<u>REF.</u>	<u>REFERENCIA SIGPAC</u>	<u>CULTIVO</u>	<u>DESCRIPCIÓN CULTIVO</u>	<u>S/R</u>	<u>SUP. COMPROM.</u> <u>(ha)</u>	<u>SUP. CUMPLE</u> <u>(ha)</u>
2993664	23-900-014-00040-003	101000	OLIVAR-SIN VARIEDAD	S	1,87	1,87
2993665	23-900-014-09024-007	101000	OLIVAR-SIN VARIEDAD	S	0,03	0,03

**Porcentaje de superficie determinada situada en zonas RAMSAR****PUNTOS: 0,00 0.0%**

<u>REF.</u>	<u>REFERENCIA SIGPAC</u>	<u>CULTIVO</u>	<u>DESCRIPCIÓN CULTIVO</u>	<u>S/R</u>	<u>SUP. COMPROM.</u> <u>(ha)</u>	<u>SUP. CUMPLE</u> <u>(ha)</u>
2993664	23-900-014-00040-003	101000	OLIVAR-SIN VARIEDAD	S	1,87	0,00
2993665	23-900-014-09024-007	101000	OLIVAR-SIN VARIEDAD	S	0,03	0,00

**Porcentaje de superficie determinada en zonas vulnerables a la contaminación por nitratos****PUNTOS: 0,00 0.0%**

<u>REF.</u>	<u>REFERENCIA SIGPAC</u>	<u>CULTIVO</u>	<u>DESCRIPCIÓN CULTIVO</u>	<u>S/R</u>	<u>SUP. COMPROM.</u> <u>(ha)</u>	<u>SUP. CUMPLE</u> <u>(ha)</u>
2993664	23-900-014-00040-003	101000	OLIVAR-SIN VARIEDAD	S	1,87	0,00
2993665	23-900-014-09024-007	101000	OLIVAR-SIN VARIEDAD	S	0,03	0,00

**Mayor pendiente media****PUNTOS: 3,00 28.73%**

<u>REF.</u>	<u>REFERENCIA SIGPAC</u>	<u>CULTIVO</u>	<u>DESCRIPCIÓN CULTIVO</u>	<u>S/R</u>	<u>PENDIENTE MEDIA (%)</u>	<u>SUP. COMPROM.</u> <u>(ha)</u>
2993664	23-900-014-00040-003	101000	OLIVAR-SIN VARIEDAD	S	28,75	1,87
2993665	23-900-014-09024-007	101000	OLIVAR-SIN VARIEDAD	S	27,80	0,03

**Porcentaje de superficie determinada en Red Natura 2000****PUNTOS: 0,00 0.0%**

<u>REF.</u>	<u>REFERENCIA SIGPAC</u>	<u>CULTIVO</u>	<u>DESCRIPCIÓN CULTIVO</u>	<u>S/R</u>	<u>SUP. COMPROM.</u> <u>(ha)</u>	<u>SUP. CUMPLE</u> <u>(ha)</u>
2993664	23-900-014-00040-003	101000	OLIVAR-SIN VARIEDAD	S	1,87	0,00
2993665	23-900-014-09024-007	101000	OLIVAR-SIN VARIEDAD	S	0,03	0,00



<u>APELLIDOS Y NOMBRE / RAZÓN SOCIAL</u>		<u>NIF</u>	<u>EXPEDIENTE</u>	<u>SUP. COMPROMETIDA</u>				
				<u>(ha)</u>				
GUERRERO CARDENAS MARIA ROSARIO		25969513Y	6097912	1.29				
<b>RESOLUCIÓN ADMITIDO</b>								
<b>IMPORTE POR ANUALIDAD</b>								
		<b>2015</b>	<b>2016</b>	<b>2017</b>	<b>2018</b>	<b>2019</b>		
IMPORTE MÁXIMO SUBVENCIONABLE		147,24 €	147,24 €	147,24 €	147,24 €	147,24 €		
IMPORTE MEDIO DE TRANSFERENCIA (€/ha)		114,14 €	114,14 €	114,14 €	114,14 €	114,14 €		
<b>RECINTOS COMPROMETIDOS</b>								
<u>REF.</u>	<u>REFERENCIA SIGPAC</u>	<u>CULTIVO</u>	<u>DESCRIPCIÓN CULTIVO</u>	<u>PEND. MEDIA</u>	<u>SUP. DEC. ADMIN.</u>	<u>SUP. CERT.</u>	<u>SUP. CAMPO</u>	<u>SUP. COMPROM.</u>
				<u>S/R</u>	<u>(%)</u>	<u>(ha)</u>	<u>(ha)</u>	<u>(ha)</u>
2993670	23-900-014-00040-003	101000	OLIVAR-SIN VARIEDAD	S	28,75	0,01	0,03	0,01
2993671	23-900-014-00040-003	101000	OLIVAR-SIN VARIEDAD	S	28,75	0,98	2,77	0,98
2993672	23-900-014-00040-003	101000	OLIVAR-SIN VARIEDAD	S	28,75	0,13	0,37	0,13
2993673	23-900-014-00040-003	101000	OLIVAR-SIN VARIEDAD	S	28,75	0,17	0,48	0,17

**RESUMEN CRITERIOS DE SELECCIÓN**

<b>10.1.12 Agricultura de montaña con orientación ecológica en olivar</b>		<b>PUNTOS: 10,00</b>	
		<b>PUNTOS</b>	
Solicitantes de la medida 11, específica para la conversión o mantenimiento en agricultura ecológica		3,00	S
Porcentaje de superficie determinada en zonas con limitaciones naturales u otras limitaciones específicas ubicadas en las zonas de montaña		4,00	100.0%
Porcentaje de superficie determinada situada en zonas RAMSAR		0,00	0.0%
Porcentaje de superficie determinada en zonas vulnerables a la contaminación por nitratos		0,00	0.0%
Mayor pendiente media		3,00	28.75%
Porcentaje de superficie determinada en Red Natura 2000		0,00	0.0%



**DETALLE CRITERIOS DE SELECCIÓN****10.1.12 Agricultura de montaña con orientación ecológica en olivar****PUNTOS:** 10,00**Solicitantes de la medida 11, específica para la conversión o mantenimiento en agricultura ecológica****PUNTOS:** 3,00 S**Porcentaje de superficie determinada en zonas con limitaciones naturales u otras limitaciones específicas ubicadas en las zonas de montaña****PUNTOS:** 4,00 100.0%

<u>REF.</u>	<u>REFERENCIA SIGPAC</u>	<u>CULTIVO</u>	<u>DESCRIPCIÓN CULTIVO</u>	<u>S/R</u>	<u>SUP. COMPROM.</u> <u>(ha)</u>	<u>SUP. CUMPLE</u> <u>(ha)</u>
2993673	23-900-014-00040-003	101000	OLIVAR-SIN VARIEDAD	S	0,17	0,17
2993671	23-900-014-00040-003	101000	OLIVAR-SIN VARIEDAD	S	0,98	0,98
2993670	23-900-014-00040-003	101000	OLIVAR-SIN VARIEDAD	S	0,01	0,01
2993672	23-900-014-00040-003	101000	OLIVAR-SIN VARIEDAD	S	0,13	0,13

**Porcentaje de superficie determinada situada en zonas RAMSAR****PUNTOS:** 0,00 0.0%

<u>REF.</u>	<u>REFERENCIA SIGPAC</u>	<u>CULTIVO</u>	<u>DESCRIPCIÓN CULTIVO</u>	<u>S/R</u>	<u>SUP. COMPROM.</u> <u>(ha)</u>	<u>SUP. CUMPLE</u> <u>(ha)</u>
2993670	23-900-014-00040-003	101000	OLIVAR-SIN VARIEDAD	S	0,01	0,00
2993672	23-900-014-00040-003	101000	OLIVAR-SIN VARIEDAD	S	0,13	0,00
2993673	23-900-014-00040-003	101000	OLIVAR-SIN VARIEDAD	S	0,17	0,00
2993671	23-900-014-00040-003	101000	OLIVAR-SIN VARIEDAD	S	0,98	0,00

**Porcentaje de superficie determinada en zonas vulnerables a la contaminación por nitratos****PUNTOS:** 0,00 0.0%

<u>REF.</u>	<u>REFERENCIA SIGPAC</u>	<u>CULTIVO</u>	<u>DESCRIPCIÓN CULTIVO</u>	<u>S/R</u>	<u>SUP. COMPROM.</u> <u>(ha)</u>	<u>SUP. CUMPLE</u> <u>(ha)</u>
2993670	23-900-014-00040-003	101000	OLIVAR-SIN VARIEDAD	S	0,01	0,00
2993673	23-900-014-00040-003	101000	OLIVAR-SIN VARIEDAD	S	0,17	0,00
2993672	23-900-014-00040-003	101000	OLIVAR-SIN VARIEDAD	S	0,13	0,00
2993671	23-900-014-00040-003	101000	OLIVAR-SIN VARIEDAD	S	0,98	0,00

**Mayor pendiente media****PUNTOS:** 3,00 28.75%

<u>REF.</u>	<u>REFERENCIA SIGPAC</u>	<u>CULTIVO</u>	<u>DESCRIPCIÓN CULTIVO</u>	<u>S/R</u>	<u>PENDIENTE MEDIA (%)</u>	<u>SUP. COMPROM.</u> <u>(ha)</u>
2993670	23-900-014-00040-003	101000	OLIVAR-SIN VARIEDAD	S	28,75	0,01
2993671	23-900-014-00040-003	101000	OLIVAR-SIN VARIEDAD	S	28,75	0,98
2993672	23-900-014-00040-003	101000	OLIVAR-SIN VARIEDAD	S	28,75	0,13
2993673	23-900-014-00040-003	101000	OLIVAR-SIN VARIEDAD	S	28,75	0,17

**Porcentaje de superficie determinada en Red Natura 2000****PUNTOS:** 0,00 0.0%

<u>REF.</u>	<u>REFERENCIA SIGPAC</u>	<u>CULTIVO</u>	<u>DESCRIPCIÓN CULTIVO</u>	<u>S/R</u>	<u>SUP. COMPROM.</u> <u>(ha)</u>	<u>SUP. CUMPLE</u> <u>(ha)</u>
2993670	23-900-014-00040-003	101000	OLIVAR-SIN VARIEDAD	S	0,01	0,00
2993673	23-900-014-00040-003	101000	OLIVAR-SIN VARIEDAD	S	0,17	0,00
2993671	23-900-014-00040-003	101000	OLIVAR-SIN VARIEDAD	S	0,98	0,00
2993672	23-900-014-00040-003	101000	OLIVAR-SIN VARIEDAD	S	0,13	0,00



<u>APELLIDOS Y NOMBRE / RAZÓN SOCIAL</u>	<u>NIF</u>	<u>EXPEDIENTE</u>	<u>SUP. COMPROMETIDA (ha)</u>
GUILLAMON MARTINEZ MARIA DEL PILAR	05107655E	6088265	5.76

**RESOLUCIÓN  
ADMITIDO**

**IMPORTE POR ANUALIDAD**

	<u>2015</u>	<u>2016</u>	<u>2017</u>	<u>2018</u>	<u>2019</u>
IMPORTE MÁXIMO SUBVENCIONABLE	657,45 €	657,45 €	657,45 €	657,45 €	657,45 €
IMPORTE MEDIO DE TRANSFERENCIA (€/ha)	114,14 €	114,14 €	114,14 €	114,14 €	114,14 €

**RECINTOS COMPROMETIDOS**

<u>REF.</u>	<u>REFERENCIA SIGPAC</u>	<u>CULTIVO</u>	<u>DESCRIPCIÓN CULTIVO</u>	<u>S/R</u>	<u>PEND. MEDIA (%)</u>	<u>SUP. DEC. ADMIN. (ha)</u>	<u>SUP. CERT. (ha)</u>	<u>SUP. CAMPO (ha)</u>	<u>SUP. COMPROM. (ha)</u>
2404603	23-101-007-00418-001	101000	OLIVAR-SIN VARIEDAD	S	37,03	2,17	2,17		2,17
2404604	23-101-007-00415-004	101000	OLIVAR-SIN VARIEDAD	S	29,26	0,08	0,08		0,08
2404605	23-101-007-00411-004	101000	OLIVAR-SIN VARIEDAD	S	32,62	1,36	1,36		1,36
2404606	23-101-007-00410-001	101000	OLIVAR-SIN VARIEDAD	S	30,81	2,15	2,24		2,15

**RESUMEN CRITERIOS DE SELECCIÓN**

**10.1.12 Agricultura de montaña con orientación ecológica en olivar** PUNTOS: 14,00

	<u>PUNTOS</u>	
Solicitantes de la medida 11, específica para la conversión o mantenimiento en agricultura ecológica	3,00	S
Porcentaje de superficie determinada en zonas con limitaciones naturales u otras limitaciones específicas ubicadas en las zonas de montaña	4,00	100.0%
Porcentaje de superficie determinada situada en zonas RAMSAR	0,00	0.0%
Porcentaje de superficie determinada en zonas vulnerables a la contaminación por nitratos	0,00	0.0%
Mayor pendiente media	3,00	33.56%
Porcentaje de superficie determinada en Red Natura 2000	4,00	100.0%



**DETALLE CRITERIOS DE SELECCIÓN****10.1.12 Agricultura de montaña con orientación ecológica en olivar****PUNTOS:** 14,00**Solicitantes de la medida 11, específica para la conversión o mantenimiento en agricultura ecológica****PUNTOS:** 3,00 S**Porcentaje de superficie determinada en zonas con limitaciones naturales u otras limitaciones específicas ubicadas en las zonas de montaña****PUNTOS:** 4,00 100.0%

<u>REF.</u>	<u>REFERENCIA SIGPAC</u>	<u>CULTIVO</u>	<u>DESCRIPCIÓN CULTIVO</u>	<u>S/R</u>	<u>SUP. COMPROM.</u> <u>(ha)</u>	<u>SUP. CUMPLE</u> <u>(ha)</u>
2404606	23-101-007-00410-001	101000	OLIVAR-SIN VARIEDAD	S	2,15	2,15
2404605	23-101-007-00411-004	101000	OLIVAR-SIN VARIEDAD	S	1,36	1,36
2404604	23-101-007-00415-004	101000	OLIVAR-SIN VARIEDAD	S	0,08	0,08
2404603	23-101-007-00418-001	101000	OLIVAR-SIN VARIEDAD	S	2,17	2,17

**Porcentaje de superficie determinada situada en zonas RAMSAR****PUNTOS:** 0,00 0.0%

<u>REF.</u>	<u>REFERENCIA SIGPAC</u>	<u>CULTIVO</u>	<u>DESCRIPCIÓN CULTIVO</u>	<u>S/R</u>	<u>SUP. COMPROM.</u> <u>(ha)</u>	<u>SUP. CUMPLE</u> <u>(ha)</u>
2404606	23-101-007-00410-001	101000	OLIVAR-SIN VARIEDAD	S	2,15	0,00
2404605	23-101-007-00411-004	101000	OLIVAR-SIN VARIEDAD	S	1,36	0,00
2404604	23-101-007-00415-004	101000	OLIVAR-SIN VARIEDAD	S	0,08	0,00
2404603	23-101-007-00418-001	101000	OLIVAR-SIN VARIEDAD	S	2,17	0,00

**Porcentaje de superficie determinada en zonas vulnerables a la contaminación por nitratos****PUNTOS:** 0,00 0.0%


<u>REF.</u>	<u>REFERENCIA SIGPAC</u>	<u>CULTIVO</u>	<u>DESCRIPCIÓN CULTIVO</u>	<u>S/R</u>	<u>SUP. COMPROM.</u> <u>(ha)</u>	<u>SUP. CUMPLE</u> <u>(ha)</u>
2404606	23-101-007-00410-001	101000	OLIVAR-SIN VARIEDAD	S	2,15	0,00
2404605	23-101-007-00411-004	101000	OLIVAR-SIN VARIEDAD	S	1,36	0,00
2404604	23-101-007-00415-004	101000	OLIVAR-SIN VARIEDAD	S	0,08	0,00
2404603	23-101-007-00418-001	101000	OLIVAR-SIN VARIEDAD	S	2,17	0,00

**Mayor pendiente media****PUNTOS:** 3,00 33.56%

<u>REF.</u>	<u>REFERENCIA SIGPAC</u>	<u>CULTIVO</u>	<u>DESCRIPCIÓN CULTIVO</u>	<u>S/R</u>	<u>PENDIENTE MEDIA (%)</u>	<u>SUP. COMPROM.</u> <u>(ha)</u>
2404606	23-101-007-00410-001	101000	OLIVAR-SIN VARIEDAD	S	30,81	2,15
2404605	23-101-007-00411-004	101000	OLIVAR-SIN VARIEDAD	S	32,62	1,36
2404604	23-101-007-00415-004	101000	OLIVAR-SIN VARIEDAD	S	29,26	0,08
2404603	23-101-007-00418-001	101000	OLIVAR-SIN VARIEDAD	S	37,03	2,17

**Porcentaje de superficie determinada en Red Natura 2000****PUNTOS:** 4,00 100.0%

<u>REF.</u>	<u>REFERENCIA SIGPAC</u>	<u>CULTIVO</u>	<u>DESCRIPCIÓN CULTIVO</u>	<u>S/R</u>	<u>SUP. COMPROM.</u> <u>(ha)</u>	<u>SUP. CUMPLE</u> <u>(ha)</u>
2404606	23-101-007-00410-001	101000	OLIVAR-SIN VARIEDAD	S	2,15	2,15
2404605	23-101-007-00411-004	101000	OLIVAR-SIN VARIEDAD	S	1,36	1,36
2404604	23-101-007-00415-004	101000	OLIVAR-SIN VARIEDAD	S	0,08	0,08
2404603	23-101-007-00418-001	101000	OLIVAR-SIN VARIEDAD	S	2,17	2,17



<u>APELLIDOS Y NOMBRE / RAZÓN SOCIAL</u>		<u>NIF</u>	<u>EXPEDIENTE</u>	<u>SUP. COMPROMETIDA</u>				
				<u>(ha)</u>				
GUILLEN VALENZUELA ANTONIO JOSE		75124661Z	6088766	3.29				
<b>RESOLUCIÓN</b>								
<b>ADMITIDO</b>								
<b>IMPORTE POR ANUALIDAD</b>								
		<b>2015</b>	<b>2016</b>	<b>2017</b>	<b>2018</b>	<b>2019</b>		
<b>IMPORTE MÁXIMO SUBVENCIONABLE</b>		375,52 €	375,52 €	375,52 €	375,52 €	375,52 €		
<b>IMPORTE MEDIO DE TRANSFERENCIA (€/ha)</b>		114,14 €	114,14 €	114,14 €	114,14 €	114,14 €		
<b>RECINTOS COMPROMETIDOS</b>								
<u>REF.</u>	<u>REFERENCIA SIGPAC</u>	<u>CULTIVO</u>	<u>DESCRIPCIÓN CULTIVO</u>	<u>PEND. MEDIA</u>	<u>SUP. DEC. ADMIN.</u>	<u>SUP. CERT.</u>	<u>SUP. CAMPO</u>	<u>SUP. COMPROM.</u>
				<u>S/R</u>	<u>(%)</u>	<u>(ha)</u>	<u>(ha)</u>	<u>(ha)</u>
2283710	23-012-073-00088-001	101000	OLIVAR-SIN VARIEDAD	S	33,60	0,59	0,60	0,59
2283711	23-012-075-00059-002	101000	OLIVAR-SIN VARIEDAD	S	29,31	2,70	2,72	2,70

**RESUMEN CRITERIOS DE SELECCIÓN**

<b>10.1.12 Agricultura de montaña con orientación ecológica en olivar</b>		<b>PUNTOS: 10,00</b>	
		<b>PUNTOS</b>	
Solicitantes de la medida 11, específica para la conversión o mantenimiento en agricultura ecológica		3,00	S
Porcentaje de superficie determinada en zonas con limitaciones naturales u otras limitaciones específicas ubicadas en las zonas de montaña		4,00	100.0%
Porcentaje de superficie determinada situada en zonas RAMSAR		0,00	0.0%
Porcentaje de superficie determinada en zonas vulnerables a la contaminación por nitratos		0,00	0.0%
Mayor pendiente media		3,00	30.08%
Porcentaje de superficie determinada en Red Natura 2000		0,00	0.0%



**DETALLE CRITERIOS DE SELECCIÓN****10.1.12 Agricultura de montaña con orientación ecológica en olivar****PUNTOS:** 10,00**Solicitantes de la medida 11, específica para la conversión o mantenimiento en agricultura ecológica****PUNTOS:** 3,00 S**Porcentaje de superficie determinada en zonas con limitaciones naturales u otras limitaciones específicas ubicadas en las zonas de montaña****PUNTOS:** 4,00 100.0%

<u>REF.</u>	<u>REFERENCIA SIGPAC</u>	<u>CULTIVO</u>	<u>DESCRIPCIÓN CULTIVO</u>	<u>S/R</u>	<u>SUP. COMPROM.</u> <u>(ha)</u>	<u>SUP. CUMPLE</u> <u>(ha)</u>
2283710	23-012-073-00088-001	101000	OLIVAR-SIN VARIEDAD	S	0,59	0,59
2283711	23-012-075-00059-002	101000	OLIVAR-SIN VARIEDAD	S	2,70	2,70

**Porcentaje de superficie determinada situada en zonas RAMSAR****PUNTOS:** 0,00 0.0%

<u>REF.</u>	<u>REFERENCIA SIGPAC</u>	<u>CULTIVO</u>	<u>DESCRIPCIÓN CULTIVO</u>	<u>S/R</u>	<u>SUP. COMPROM.</u> <u>(ha)</u>	<u>SUP. CUMPLE</u> <u>(ha)</u>
2283710	23-012-073-00088-001	101000	OLIVAR-SIN VARIEDAD	S	0,59	0,00
2283711	23-012-075-00059-002	101000	OLIVAR-SIN VARIEDAD	S	2,70	0,00

**Porcentaje de superficie determinada en zonas vulnerables a la contaminación por nitratos****PUNTOS:** 0,00 0.0%

<u>REF.</u>	<u>REFERENCIA SIGPAC</u>	<u>CULTIVO</u>	<u>DESCRIPCIÓN CULTIVO</u>	<u>S/R</u>	<u>SUP. COMPROM.</u> <u>(ha)</u>	<u>SUP. CUMPLE</u> <u>(ha)</u>
2283710	23-012-073-00088-001	101000	OLIVAR-SIN VARIEDAD	S	0,59	0,00
2283711	23-012-075-00059-002	101000	OLIVAR-SIN VARIEDAD	S	2,70	0,00

**Mayor pendiente media****PUNTOS:** 3,00 30.08%

<u>REF.</u>	<u>REFERENCIA SIGPAC</u>	<u>CULTIVO</u>	<u>DESCRIPCIÓN CULTIVO</u>	<u>S/R</u>	<u>PENDIENTE MEDIA (%)</u>	<u>SUP. COMPROM.</u> <u>(ha)</u>
2283710	23-012-073-00088-001	101000	OLIVAR-SIN VARIEDAD	S	33,60	0,59
2283711	23-012-075-00059-002	101000	OLIVAR-SIN VARIEDAD	S	29,31	2,70

**Porcentaje de superficie determinada en Red Natura 2000****PUNTOS:** 0,00 0.0%

<u>REF.</u>	<u>REFERENCIA SIGPAC</u>	<u>CULTIVO</u>	<u>DESCRIPCIÓN CULTIVO</u>	<u>S/R</u>	<u>SUP. COMPROM.</u> <u>(ha)</u>	<u>SUP. CUMPLE</u> <u>(ha)</u>
2283710	23-012-073-00088-001	101000	OLIVAR-SIN VARIEDAD	S	0,59	0,00
2283711	23-012-075-00059-002	101000	OLIVAR-SIN VARIEDAD	S	2,70	0,00





<u>APELLIDOS Y NOMBRE / RAZÓN SOCIAL</u>		<u>NIF</u>	<u>EXPEDIENTE</u>	<u>SUP. COMPROMETIDA</u>				
				<u>(ha)</u>				
GUTIERREZ OSUNA JUAN BAUTISTA		26035786Q	6087941	4.4				
<b>RESOLUCIÓN</b>								
<b>ADMITIDO</b>								
<b>IMPORTE POR ANUALIDAD</b>								
		<b>2015</b>	<b>2016</b>	<b>2017</b>	<b>2018</b>	<b>2019</b>		
<b>IMPORTE MÁXIMO SUBVENCIONABLE</b>		502,22 €	502,22 €	502,22 €	502,22 €	502,22 €		
<b>IMPORTE MEDIO DE TRANSFERENCIA (€/ha)</b>		114,14 €	114,14 €	114,14 €	114,14 €	114,14 €		
<b>RECINTOS COMPROMETIDOS</b>								
<u>REF.</u>	<u>REFERENCIA SIGPAC</u>	<u>CULTIVO</u>	<u>DESCRIPCIÓN CULTIVO</u>	<u>PEND. MEDIA</u>	<u>SUP. DEC. ADMIN.</u>	<u>SUP. CERT.</u>	<u>SUP. CAMPO</u>	<u>SUP. COMPROM.</u>
				<u>S/R</u>	<u>(%)</u>	<u>(ha)</u>	<u>(ha)</u>	<u>(ha)</u>
2284965	23-003-010-00255-002	101000	OLIVAR-SIN VARIEDAD	S	38,39	0,16	0,16	0,16
2284966	23-003-010-00262-006	101000	OLIVAR-SIN VARIEDAD	S	35,24	2,57	3,25	2,57
2284967	23-003-010-00261-003	101000	OLIVAR-SIN VARIEDAD	S	39,85	0,37	0,39	0,37
2284968	23-003-010-00267-002	101000	OLIVAR-SIN VARIEDAD	S	38,76	0,07	0,07	0,07
2284969	23-003-010-00266-003	101000	OLIVAR-SIN VARIEDAD	S	51,78	0,05	0,05	0,05
2284970	23-003-010-00264-002	101000	OLIVAR-SIN VARIEDAD	S	38,06	0,14	0,14	0,14
2284971	23-003-010-00265-001	101000	OLIVAR-SIN VARIEDAD	S	37,11	0,44	0,45	0,44
2284972	23-003-010-00279-022	101000	OLIVAR-SIN VARIEDAD	S	39,29	0,02	0,02	0,02
2284973	23-003-011-00121-001	101000	OLIVAR-SIN VARIEDAD	S	22,94	0,34	0,34	0,34
2284974	23-003-011-00131-004	101000	OLIVAR-SIN VARIEDAD	S	34,44	0,06	0,06	0,06
2284975	23-003-011-00121-002	101000	OLIVAR-SIN VARIEDAD	S	24,17	0,03	0,03	0,03
2284976	23-003-010-00279-013	101000	OLIVAR-SIN VARIEDAD	S	33,03	0,02	0,02	0,02
2284977	23-003-010-00262-015	101000	OLIVAR-SIN VARIEDAD	S	43,03	0,13	0,21	0,13

**RESUMEN CRITERIOS DE SELECCIÓN****10.1.12 Agricultura de montaña con orientación ecológica en olivar****PUNTOS: 10,00**

	<u>PUNTOS</u>	
<b>Solicitantes de la medida 11, específica para la conversión o mantenimiento en agricultura ecológica</b>	3,00	S
<b>Porcentaje de superficie determinada en zonas con limitaciones naturales u otras limitaciones específicas ubicadas en las zonas de montaña</b>	4,00	100.0%
<b>Porcentaje de superficie determinada situada en zonas RAMSAR</b>	0,00	0.0%
<b>Porcentaje de superficie determinada en zonas vulnerables a la contaminación por nitratos</b>	0,00	0.0%
<b>Mayor pendiente media</b>	3,00	35.47%
<b>Porcentaje de superficie determinada en Red Natura 2000</b>	0,00	0.0%



**DETALLE CRITERIOS DE SELECCIÓN****10.1.12 Agricultura de montaña con orientación ecológica en olivar****PUNTOS:** 10,00**Solicitantes de la medida 11, específica para la conversión o mantenimiento en agricultura ecológica****PUNTOS:** 3,00 S**Porcentaje de superficie determinada en zonas con limitaciones naturales u otras limitaciones específicas ubicadas en las zonas de montaña****PUNTOS:** 4,00 100.0%

<u>REF.</u>	<u>REFERENCIA SIGPAC</u>	<u>CULTIVO DESCRIPCIÓN CULTIVO</u>	<u>S/R</u>	<u>SUP. COMPROM.</u> <u>(ha)</u>	<u>SUP. CUMPLE</u> <u>(ha)</u>
2284965	23-003-010-00255-002	101000 OLIVAR-SIN VARIEDAD	S	0,16	0,16
2284967	23-003-010-00261-003	101000 OLIVAR-SIN VARIEDAD	S	0,37	0,37
2284966	23-003-010-00262-006	101000 OLIVAR-SIN VARIEDAD	S	2,57	2,57
2284977	23-003-010-00262-015	101000 OLIVAR-SIN VARIEDAD	S	0,13	0,13
2284970	23-003-010-00264-002	101000 OLIVAR-SIN VARIEDAD	S	0,14	0,14
2284971	23-003-010-00265-001	101000 OLIVAR-SIN VARIEDAD	S	0,44	0,44
2284969	23-003-010-00266-003	101000 OLIVAR-SIN VARIEDAD	S	0,05	0,05
2284968	23-003-010-00267-002	101000 OLIVAR-SIN VARIEDAD	S	0,07	0,07
2284976	23-003-010-00279-013	101000 OLIVAR-SIN VARIEDAD	S	0,02	0,02
2284972	23-003-010-00279-022	101000 OLIVAR-SIN VARIEDAD	S	0,02	0,02
2284973	23-003-011-00121-001	101000 OLIVAR-SIN VARIEDAD	S	0,34	0,34
2284975	23-003-011-00121-002	101000 OLIVAR-SIN VARIEDAD	S	0,03	0,03
2284974	23-003-011-00131-004	101000 OLIVAR-SIN VARIEDAD	S	0,06	0,06

**Porcentaje de superficie determinada situada en zonas RAMSAR****PUNTOS:** 0,00 0.0%

<u>REF.</u>	<u>REFERENCIA SIGPAC</u>	<u>CULTIVO DESCRIPCIÓN CULTIVO</u>	<u>S/R</u>	<u>SUP. COMPROM.</u> <u>(ha)</u>	<u>SUP. CUMPLE</u> <u>(ha)</u>
2284965	23-003-010-00255-002	101000 OLIVAR-SIN VARIEDAD	S	0,16	0,00
2284967	23-003-010-00261-003	101000 OLIVAR-SIN VARIEDAD	S	0,37	0,00
2284966	23-003-010-00262-006	101000 OLIVAR-SIN VARIEDAD	S	2,57	0,00
2284977	23-003-010-00262-015	101000 OLIVAR-SIN VARIEDAD	S	0,13	0,00
2284970	23-003-010-00264-002	101000 OLIVAR-SIN VARIEDAD	S	0,14	0,00
2284971	23-003-010-00265-001	101000 OLIVAR-SIN VARIEDAD	S	0,44	0,00
2284969	23-003-010-00266-003	101000 OLIVAR-SIN VARIEDAD	S	0,05	0,00
2284968	23-003-010-00267-002	101000 OLIVAR-SIN VARIEDAD	S	0,07	0,00
2284976	23-003-010-00279-013	101000 OLIVAR-SIN VARIEDAD	S	0,02	0,00
2284972	23-003-010-00279-022	101000 OLIVAR-SIN VARIEDAD	S	0,02	0,00
2284973	23-003-011-00121-001	101000 OLIVAR-SIN VARIEDAD	S	0,34	0,00
2284975	23-003-011-00121-002	101000 OLIVAR-SIN VARIEDAD	S	0,03	0,00
2284974	23-003-011-00131-004	101000 OLIVAR-SIN VARIEDAD	S	0,06	0,00

**Porcentaje de superficie determinada en zonas vulnerables a la contaminación por nitratos****PUNTOS:** 0,00 0.0%

<u>REF.</u>	<u>REFERENCIA SIGPAC</u>	<u>CULTIVO DESCRIPCIÓN CULTIVO</u>	<u>S/R</u>	<u>SUP. COMPROM.</u> <u>(ha)</u>	<u>SUP. CUMPLE</u> <u>(ha)</u>
2284965	23-003-010-00255-002	101000 OLIVAR-SIN VARIEDAD	S	0,16	0,00
2284967	23-003-010-00261-003	101000 OLIVAR-SIN VARIEDAD	S	0,37	0,00
2284966	23-003-010-00262-006	101000 OLIVAR-SIN VARIEDAD	S	2,57	0,00
2284977	23-003-010-00262-015	101000 OLIVAR-SIN VARIEDAD	S	0,13	0,00
2284970	23-003-010-00264-002	101000 OLIVAR-SIN VARIEDAD	S	0,14	0,00
2284971	23-003-010-00265-001	101000 OLIVAR-SIN VARIEDAD	S	0,44	0,00
2284969	23-003-010-00266-003	101000 OLIVAR-SIN VARIEDAD	S	0,05	0,00
2284968	23-003-010-00267-002	101000 OLIVAR-SIN VARIEDAD	S	0,07	0,00
2284976	23-003-010-00279-013	101000 OLIVAR-SIN VARIEDAD	S	0,02	0,00
2284972	23-003-010-00279-022	101000 OLIVAR-SIN VARIEDAD	S	0,02	0,00
2284973	23-003-011-00121-001	101000 OLIVAR-SIN VARIEDAD	S	0,34	0,00
2284975	23-003-011-00121-002	101000 OLIVAR-SIN VARIEDAD	S	0,03	0,00
2284974	23-003-011-00131-004	101000 OLIVAR-SIN VARIEDAD	S	0,06	0,00

**Mayor pendiente media****PUNTOS:** 3,00 35.47%

<u>REF.</u>	<u>REFERENCIA SIGPAC</u>	<u>CULTIVO</u>	<u>DESCRIPCIÓN CULTIVO</u>	<u>S/R</u>	<u>PENDIENTE</u>	<u>SUP.</u>
					<u>MEDIA (%)</u>	<u>COMPROM.</u> <u>(ha)</u>
2284965	23-003-010-00255-002	101000	OLIVAR-SIN VARIEDAD	S	38,39	0,16
2284967	23-003-010-00261-003	101000	OLIVAR-SIN VARIEDAD	S	39,85	0,37
2284966	23-003-010-00262-006	101000	OLIVAR-SIN VARIEDAD	S	35,24	2,57
2284977	23-003-010-00262-015	101000	OLIVAR-SIN VARIEDAD	S	43,03	0,13
2284970	23-003-010-00264-002	101000	OLIVAR-SIN VARIEDAD	S	38,06	0,14
2284971	23-003-010-00265-001	101000	OLIVAR-SIN VARIEDAD	S	37,11	0,44
2284969	23-003-010-00266-003	101000	OLIVAR-SIN VARIEDAD	S	51,78	0,05
2284968	23-003-010-00267-002	101000	OLIVAR-SIN VARIEDAD	S	38,76	0,07
2284976	23-003-010-00279-013	101000	OLIVAR-SIN VARIEDAD	S	33,03	0,02
2284972	23-003-010-00279-022	101000	OLIVAR-SIN VARIEDAD	S	39,29	0,02
2284973	23-003-011-00121-001	101000	OLIVAR-SIN VARIEDAD	S	22,94	0,34
2284975	23-003-011-00121-002	101000	OLIVAR-SIN VARIEDAD	S	24,17	0,03
2284974	23-003-011-00131-004	101000	OLIVAR-SIN VARIEDAD	S	34,44	0,06

**Porcentaje de superficie determinada en Red Natura 2000****PUNTOS:** 0,00 0.0%

<u>REF.</u>	<u>REFERENCIA SIGPAC</u>	<u>CULTIVO</u>	<u>DESCRIPCIÓN CULTIVO</u>	<u>S/R</u>	<u>SUP.</u>	<u>SUP.</u>
					<u>COMPROM.</u> <u>(ha)</u>	<u>CUMPLE</u> <u>(ha)</u>
2284965	23-003-010-00255-002	101000	OLIVAR-SIN VARIEDAD	S	0,16	0,00
2284967	23-003-010-00261-003	101000	OLIVAR-SIN VARIEDAD	S	0,37	0,00
2284966	23-003-010-00262-006	101000	OLIVAR-SIN VARIEDAD	S	2,57	0,00
2284977	23-003-010-00262-015	101000	OLIVAR-SIN VARIEDAD	S	0,13	0,00
2284970	23-003-010-00264-002	101000	OLIVAR-SIN VARIEDAD	S	0,14	0,00
2284971	23-003-010-00265-001	101000	OLIVAR-SIN VARIEDAD	S	0,44	0,00
2284969	23-003-010-00266-003	101000	OLIVAR-SIN VARIEDAD	S	0,05	0,00
2284968	23-003-010-00267-002	101000	OLIVAR-SIN VARIEDAD	S	0,07	0,00
2284976	23-003-010-00279-013	101000	OLIVAR-SIN VARIEDAD	S	0,02	0,00
2284972	23-003-010-00279-022	101000	OLIVAR-SIN VARIEDAD	S	0,02	0,00
2284973	23-003-011-00121-001	101000	OLIVAR-SIN VARIEDAD	S	0,34	0,00
2284975	23-003-011-00121-002	101000	OLIVAR-SIN VARIEDAD	S	0,03	0,00
2284974	23-003-011-00131-004	101000	OLIVAR-SIN VARIEDAD	S	0,06	0,00



<u>APELLIDOS Y NOMBRE / RAZÓN SOCIAL</u>	<u>NIF</u>	<u>EXPEDIENTE</u>	<u>SUP. COMPROMETIDA (ha)</u>
GUTIÉRREZ OSUNA MARÍA ISABEL	26001678V	6087953	2.2

**RESOLUCIÓN  
ADMITIDO**

**IMPORTE POR ANUALIDAD**

	<u>2015</u>	<u>2016</u>	<u>2017</u>	<u>2018</u>	<u>2019</u>
IMPORTE MÁXIMO SUBVENCIONABLE	251,11 €	251,11 €	251,11 €	251,11 €	251,11 €
IMPORTE MEDIO DE TRANSFERENCIA (€/ha)	114,14 €	114,14 €	114,14 €	114,14 €	114,14 €

**RECINTOS COMPROMETIDOS**

<u>REF.</u>	<u>REFERENCIA SIGPAC</u>	<u>CULTIVO</u>	<u>DESCRIPCIÓN CULTIVO</u>	<u>S/R</u>	<u>PEND. MEDIA (%)</u>	<u>SUP. DEC. ADMIN. (ha)</u>	<u>SUP. CERT. (ha)</u>	<u>SUP. CAMPO (ha)</u>	<u>SUP. COMPROM. (ha)</u>
2285534	23-003-011-00122-001	101000	OLIVAR-SIN VARIEDAD	S	20,77	0,12	0,12		0,12
2285535	23-003-011-00166-002	101000	OLIVAR-SIN VARIEDAD	S	47,67	0,05	0,05		0,05
2285536	23-003-011-00129-001	101000	OLIVAR-SIN VARIEDAD	S	28,53	0,03	0,03		0,03
2285537	23-003-011-00166-001	101000	OLIVAR-SIN VARIEDAD	S	27,98	0,51	0,52		0,51
2285542	23-003-012-00243-001	101000	OLIVAR-SIN VARIEDAD	S	30,84	1,46	1,48		1,46
2285543	23-003-011-00166-004	101000	OLIVAR-SIN VARIEDAD	S	36,25	0,03	0,03		0,03

**RESUMEN CRITERIOS DE SELECCIÓN**

**10.1.12 Agricultura de montaña con orientación ecológica en olivar**

**PUNTOS: 10,00**

	<u>PUNTOS</u>	
Solicitantes de la medida 11, específica para la conversión o mantenimiento en agricultura ecológica	3,00	S
Porcentaje de superficie determinada en zonas con limitaciones naturales u otras limitaciones específicas ubicadas en las zonas de montaña	4,00	100.0%
Porcentaje de superficie determinada situada en zonas RAMSAR	0,00	0.0%
Porcentaje de superficie determinada en zonas vulnerables a la contaminación por nitratos	0,00	0.0%
Mayor pendiente media	3,00	30.05%
Porcentaje de superficie determinada en Red Natura 2000	0,00	0.0%



**DETALLE CRITERIOS DE SELECCIÓN****10.1.12 Agricultura de montaña con orientación ecológica en olivar****PUNTOS:** 10,00**Solicitantes de la medida 11, específica para la conversión o mantenimiento en agricultura ecológica****PUNTOS:** 3,00 S**Porcentaje de superficie determinada en zonas con limitaciones naturales u otras limitaciones específicas ubicadas en las zonas de montaña****PUNTOS:** 4,00 100.0%

<u>REF.</u>	<u>REFERENCIA SIGPAC</u>	<u>CULTIVO DESCRIPCIÓN CULTIVO</u>	<u>S/R</u>	<u>SUP. COMPROM.</u> <u>(ha)</u>	<u>SUP. CUMPLE</u> <u>(ha)</u>
2285534	23-003-011-00122-001	101000 OLIVAR-SIN VARIEDAD	S	0,12	0,12
2285536	23-003-011-00129-001	101000 OLIVAR-SIN VARIEDAD	S	0,03	0,03
2285537	23-003-011-00166-001	101000 OLIVAR-SIN VARIEDAD	S	0,51	0,51
2285535	23-003-011-00166-002	101000 OLIVAR-SIN VARIEDAD	S	0,05	0,05
2285543	23-003-011-00166-004	101000 OLIVAR-SIN VARIEDAD	S	0,03	0,03
2285542	23-003-012-00243-001	101000 OLIVAR-SIN VARIEDAD	S	1,46	1,46

**Porcentaje de superficie determinada situada en zonas RAMSAR****PUNTOS:** 0,00 0.0%

<u>REF.</u>	<u>REFERENCIA SIGPAC</u>	<u>CULTIVO DESCRIPCIÓN CULTIVO</u>	<u>S/R</u>	<u>SUP. COMPROM.</u> <u>(ha)</u>	<u>SUP. CUMPLE</u> <u>(ha)</u>
2285534	23-003-011-00122-001	101000 OLIVAR-SIN VARIEDAD	S	0,12	0,00
2285536	23-003-011-00129-001	101000 OLIVAR-SIN VARIEDAD	S	0,03	0,00
2285537	23-003-011-00166-001	101000 OLIVAR-SIN VARIEDAD	S	0,51	0,00
2285535	23-003-011-00166-002	101000 OLIVAR-SIN VARIEDAD	S	0,05	0,00
2285543	23-003-011-00166-004	101000 OLIVAR-SIN VARIEDAD	S	0,03	0,00
2285542	23-003-012-00243-001	101000 OLIVAR-SIN VARIEDAD	S	1,46	0,00

**Porcentaje de superficie determinada en zonas vulnerables a la contaminación por nitratos****PUNTOS:** 0,00 0.0%

<u>REF.</u>	<u>REFERENCIA SIGPAC</u>	<u>CULTIVO DESCRIPCIÓN CULTIVO</u>	<u>S/R</u>	<u>SUP. COMPROM.</u> <u>(ha)</u>	<u>SUP. CUMPLE</u> <u>(ha)</u>
2285534	23-003-011-00122-001	101000 OLIVAR-SIN VARIEDAD	S	0,12	0,00
2285536	23-003-011-00129-001	101000 OLIVAR-SIN VARIEDAD	S	0,03	0,00
2285537	23-003-011-00166-001	101000 OLIVAR-SIN VARIEDAD	S	0,51	0,00
2285535	23-003-011-00166-002	101000 OLIVAR-SIN VARIEDAD	S	0,05	0,00
2285543	23-003-011-00166-004	101000 OLIVAR-SIN VARIEDAD	S	0,03	0,00
2285542	23-003-012-00243-001	101000 OLIVAR-SIN VARIEDAD	S	1,46	0,00

**Mayor pendiente media****PUNTOS:** 3,00 30.05%

<u>REF.</u>	<u>REFERENCIA SIGPAC</u>	<u>CULTIVO DESCRIPCIÓN CULTIVO</u>	<u>S/R</u>	<u>PENDIENTE MEDIA (%)</u>	<u>SUP. COMPROM.</u> <u>(ha)</u>
2285534	23-003-011-00122-001	101000 OLIVAR-SIN VARIEDAD	S	20,77	0,12
2285536	23-003-011-00129-001	101000 OLIVAR-SIN VARIEDAD	S	28,53	0,03
2285537	23-003-011-00166-001	101000 OLIVAR-SIN VARIEDAD	S	27,98	0,51
2285535	23-003-011-00166-002	101000 OLIVAR-SIN VARIEDAD	S	47,67	0,05
2285543	23-003-011-00166-004	101000 OLIVAR-SIN VARIEDAD	S	36,25	0,03
2285542	23-003-012-00243-001	101000 OLIVAR-SIN VARIEDAD	S	30,84	1,46

**Porcentaje de superficie determinada en Red Natura 2000****PUNTOS:** 0,00 0.0%

<u>REF.</u>	<u>REFERENCIA SIGPAC</u>	<u>CULTIVO DESCRIPCIÓN CULTIVO</u>	<u>S/R</u>	<u>SUP. COMPROM.</u> <u>(ha)</u>	<u>SUP. CUMPLE</u> <u>(ha)</u>
2285534	23-003-011-00122-001	101000 OLIVAR-SIN VARIEDAD	S	0,12	0,00
2285536	23-003-011-00129-001	101000 OLIVAR-SIN VARIEDAD	S	0,03	0,00
2285537	23-003-011-00166-001	101000 OLIVAR-SIN VARIEDAD	S	0,51	0,00

<b>REF.</b>	<b>REFERENCIA SIGPAC</b>	<b>CULTIVO</b>	<b>DESCRIPCIÓN CULTIVO</b>	<b>S/R</b>	<b>SUP. COMPROM.</b> <b>(ha)</b>	<b>SUP. CUMPLE</b> <b>(ha)</b>
2285535	23-003-011-00166-002	101000	OLIVAR-SIN VARIEDAD	S	0,05	0,00
2285543	23-003-011-00166-004	101000	OLIVAR-SIN VARIEDAD	S	0,03	0,00
2285542	23-003-012-00243-001	101000	OLIVAR-SIN VARIEDAD	S	1,46	0,00



<u>APELLIDOS Y NOMBRE / RAZÓN SOCIAL</u>		<u>NIF</u>	<u>EXPEDIENTE</u>	<u>SUP. COMPROMETIDA</u>				
				<u>(ha)</u>				
GUZMAN GARCIA RAMON		26474410F	6098514	1.75				
<b>RESOLUCIÓN</b>								
<b>ADMITIDO</b>								
<b>IMPORTE POR ANUALIDAD</b>								
		<b>2015</b>	<b>2016</b>	<b>2017</b>	<b>2018</b>	<b>2019</b>		
<b>IMPORTE MÁXIMO SUBVENCIONABLE</b>		199,75 €	199,75 €	199,75 €	199,75 €	199,75 €		
<b>IMPORTE MEDIO DE TRANSFERENCIA (€/ha)</b>		114,14 €	114,14 €	114,14 €	114,14 €	114,14 €		
<b>RECINTOS COMPROMETIDOS</b>								
<u>REF.</u>	<u>REFERENCIA SIGPAC</u>	<u>CULTIVO</u>	<u>DESCRIPCIÓN CULTIVO</u>	<u>PEND. MEDIA</u>	<u>SUP. DEC. ADMIN.</u>	<u>SUP. CERT.</u>	<u>SUP. CAMPO</u>	<u>SUP. COMPROM.</u>
				<u>S/R</u>	<u>(%)</u>	<u>(ha)</u>	<u>(ha)</u>	<u>(ha)</u>
2995306	23-030-005-00062-001	101000	OLIVAR-SIN VARIEDAD	S	24,84	0,13	0,22	0,13
2995307	23-030-009-00024-003	101000	OLIVAR-SIN VARIEDAD	S	32,28	0,05	0,30	0,05
2995308	23-030-009-00136-001	101000	OLIVAR-SIN VARIEDAD	S	34,13	0,06	0,17	0,06
2995309	23-030-009-00020-001	101000	OLIVAR-SIN VARIEDAD	S	31,96	0,20	0,38	0,20
2995310	23-030-009-00019-003	101000	OLIVAR-SIN VARIEDAD	S	55,82	0,05	0,20	0,05
2995311	23-030-022-00046-001	101000	OLIVAR-SIN VARIEDAD	S	20,42	0,06	0,30	0,06
2995312	23-030-022-00047-001	101000	OLIVAR-SIN VARIEDAD	S	26,07	0,22	0,43	0,22
2995313	23-030-005-00089-001	101000	OLIVAR-SIN VARIEDAD	S	33,37	0,20	0,35	0,20
2995314	23-030-006-00043-002	101000	OLIVAR-SIN VARIEDAD	S	27,09	0,78	1,53	0,78

**RESUMEN CRITERIOS DE SELECCIÓN****10.1.12 Agricultura de montaña con orientación ecológica en olivar****PUNTOS: 10,00**

	<b>PUNTOS</b>	
<b>Solicitantes de la medida 11, específica para la conversión o mantenimiento en agricultura ecológica</b>	3,00	S
<b>Porcentaje de superficie determinada en zonas con limitaciones naturales u otras limitaciones específicas ubicadas en las zonas de montaña</b>	4,00	100.0%
<b>Porcentaje de superficie determinada situada en zonas RAMSAR</b>	0,00	0.0%
<b>Porcentaje de superficie determinada en zonas vulnerables a la contaminación por nitratos</b>	0,00	0.0%
<b>Mayor pendiente media</b>	3,00	29.05%
<b>Porcentaje de superficie determinada en Red Natura 2000</b>	0,00	0.0%



**DETALLE CRITERIOS DE SELECCIÓN****10.1.12 Agricultura de montaña con orientación ecológica en olivar****PUNTOS:** 10,00**Solicitantes de la medida 11, específica para la conversión o mantenimiento en agricultura ecológica****PUNTOS:** 3,00 S**Porcentaje de superficie determinada en zonas con limitaciones naturales u otras limitaciones específicas ubicadas en las zonas de montaña****PUNTOS:** 4,00 100.0%

<u>REF.</u>	<u>REFERENCIA SIGPAC</u>	<u>CULTIVO DESCRIPCIÓN CULTIVO</u>	<u>S/R</u>	<u>SUP. COMPROM.</u> <u>(ha)</u>	<u>SUP. CUMPLE</u> <u>(ha)</u>
2995306	23-030-005-00062-001	101000 OLIVAR-SIN VARIEDAD	S	0,13	0,13
2995313	23-030-005-00089-001	101000 OLIVAR-SIN VARIEDAD	S	0,20	0,20
2995314	23-030-006-00043-002	101000 OLIVAR-SIN VARIEDAD	S	0,78	0,78
2995310	23-030-009-00019-003	101000 OLIVAR-SIN VARIEDAD	S	0,05	0,05
2995309	23-030-009-00020-001	101000 OLIVAR-SIN VARIEDAD	S	0,20	0,20
2995307	23-030-009-00024-003	101000 OLIVAR-SIN VARIEDAD	S	0,05	0,05
2995308	23-030-009-00136-001	101000 OLIVAR-SIN VARIEDAD	S	0,06	0,06
2995311	23-030-022-00046-001	101000 OLIVAR-SIN VARIEDAD	S	0,06	0,06
2995312	23-030-022-00047-001	101000 OLIVAR-SIN VARIEDAD	S	0,22	0,22

**Porcentaje de superficie determinada situada en zonas RAMSAR****PUNTOS:** 0,00 0.0%

<u>REF.</u>	<u>REFERENCIA SIGPAC</u>	<u>CULTIVO DESCRIPCIÓN CULTIVO</u>	<u>S/R</u>	<u>SUP. COMPROM.</u> <u>(ha)</u>	<u>SUP. CUMPLE</u> <u>(ha)</u>
2995306	23-030-005-00062-001	101000 OLIVAR-SIN VARIEDAD	S	0,13	0,00
2995313	23-030-005-00089-001	101000 OLIVAR-SIN VARIEDAD	S	0,20	0,00
2995314	23-030-006-00043-002	101000 OLIVAR-SIN VARIEDAD	S	0,78	0,00
2995310	23-030-009-00019-003	101000 OLIVAR-SIN VARIEDAD	S	0,05	0,00
2995309	23-030-009-00020-001	101000 OLIVAR-SIN VARIEDAD	S	0,20	0,00
2995307	23-030-009-00024-003	101000 OLIVAR-SIN VARIEDAD	S	0,05	0,00
2995308	23-030-009-00136-001	101000 OLIVAR-SIN VARIEDAD	S	0,06	0,00
2995311	23-030-022-00046-001	101000 OLIVAR-SIN VARIEDAD	S	0,06	0,00
2995312	23-030-022-00047-001	101000 OLIVAR-SIN VARIEDAD	S	0,22	0,00

**Porcentaje de superficie determinada en zonas vulnerables a la contaminación por nitratos****PUNTOS:** 0,00 0.0%

<u>REF.</u>	<u>REFERENCIA SIGPAC</u>	<u>CULTIVO DESCRIPCIÓN CULTIVO</u>	<u>S/R</u>	<u>SUP. COMPROM.</u> <u>(ha)</u>	<u>SUP. CUMPLE</u> <u>(ha)</u>
2995306	23-030-005-00062-001	101000 OLIVAR-SIN VARIEDAD	S	0,13	0,00
2995313	23-030-005-00089-001	101000 OLIVAR-SIN VARIEDAD	S	0,20	0,00
2995314	23-030-006-00043-002	101000 OLIVAR-SIN VARIEDAD	S	0,78	0,00
2995310	23-030-009-00019-003	101000 OLIVAR-SIN VARIEDAD	S	0,05	0,00
2995309	23-030-009-00020-001	101000 OLIVAR-SIN VARIEDAD	S	0,20	0,00
2995307	23-030-009-00024-003	101000 OLIVAR-SIN VARIEDAD	S	0,05	0,00
2995308	23-030-009-00136-001	101000 OLIVAR-SIN VARIEDAD	S	0,06	0,00
2995311	23-030-022-00046-001	101000 OLIVAR-SIN VARIEDAD	S	0,06	0,00
2995312	23-030-022-00047-001	101000 OLIVAR-SIN VARIEDAD	S	0,22	0,00

**Mayor pendiente media****PUNTOS:** 3,00 29.05%

<u>REF.</u>	<u>REFERENCIA SIGPAC</u>	<u>CULTIVO DESCRIPCIÓN CULTIVO</u>	<u>S/R</u>	<u>PENDIENTE MEDIA (%)</u>	<u>SUP. COMPROM.</u> <u>(ha)</u>
2995306	23-030-005-00062-001	101000 OLIVAR-SIN VARIEDAD	S	24,84	0,13
2995313	23-030-005-00089-001	101000 OLIVAR-SIN VARIEDAD	S	33,37	0,20
2995314	23-030-006-00043-002	101000 OLIVAR-SIN VARIEDAD	S	27,09	0,78
2995310	23-030-009-00019-003	101000 OLIVAR-SIN VARIEDAD	S	55,82	0,05
2995309	23-030-009-00020-001	101000 OLIVAR-SIN VARIEDAD	S	31,96	0,20
2995307	23-030-009-00024-003	101000 OLIVAR-SIN VARIEDAD	S	32,28	0,05



<u>REF.</u>	<u>REFERENCIA SIGPAC</u>	<u>CULTIVO</u>	<u>DESCRIPCIÓN CULTIVO</u>	<u>S/R</u>	<u>PENDIENTE</u>	<u>SUP.</u>
					<u>MEDIA (%)</u>	<u>COMPROM.</u> <u>(ha)</u>
2995308	23-030-009-00136-001	101000	OLIVAR-SIN VARIEDAD	S	34,13	0,06
2995311	23-030-022-00046-001	101000	OLIVAR-SIN VARIEDAD	S	20,42	0,06
2995312	23-030-022-00047-001	101000	OLIVAR-SIN VARIEDAD	S	26,07	0,22

**Porcentaje de superficie determinada en Red Natura 2000****PUNTOS:** 0,00 0.0%

<u>REF.</u>	<u>REFERENCIA SIGPAC</u>	<u>CULTIVO</u>	<u>DESCRIPCIÓN CULTIVO</u>	<u>S/R</u>	<u>SUP.</u>	<u>SUP.</u>
					<u>COMPROM.</u> <u>(ha)</u>	<u>CUMPLE</u> <u>(ha)</u>
2995306	23-030-005-00062-001	101000	OLIVAR-SIN VARIEDAD	S	0,13	0,00
2995313	23-030-005-00089-001	101000	OLIVAR-SIN VARIEDAD	S	0,20	0,00
2995314	23-030-006-00043-002	101000	OLIVAR-SIN VARIEDAD	S	0,78	0,00
2995310	23-030-009-00019-003	101000	OLIVAR-SIN VARIEDAD	S	0,05	0,00
2995309	23-030-009-00020-001	101000	OLIVAR-SIN VARIEDAD	S	0,20	0,00
2995307	23-030-009-00024-003	101000	OLIVAR-SIN VARIEDAD	S	0,05	0,00
2995308	23-030-009-00136-001	101000	OLIVAR-SIN VARIEDAD	S	0,06	0,00
2995311	23-030-022-00046-001	101000	OLIVAR-SIN VARIEDAD	S	0,06	0,00
2995312	23-030-022-00047-001	101000	OLIVAR-SIN VARIEDAD	S	0,22	0,00



<u>APELLIDOS Y NOMBRE / RAZÓN SOCIAL</u>		<u>NIF</u>	<u>EXPEDIENTE</u>	<u>SUP. COMPROMETIDA</u>				
				<u>(ha)</u>				
GUZMAN MUÑOZ BENITA		26720454C	6088270	2.81				
<b>RESOLUCIÓN ADMITIDO</b>								
<b>IMPORTE POR ANUALIDAD</b>								
		<b>2015</b>	<b>2016</b>	<b>2017</b>	<b>2018</b>	<b>2019</b>		
<b>IMPORTE MÁXIMO SUBVENCIONABLE</b>		320,73 €	320,73 €	320,73 €	320,73 €	320,73 €		
<b>IMPORTE MEDIO DE TRANSFERENCIA (€/ha)</b>		114,14 €	114,14 €	114,14 €	114,14 €	114,14 €		
<b>RECINTOS COMPROMETIDOS</b>								
<u>REF.</u>	<u>REFERENCIA SIGPAC</u>	<u>CULTIVO</u>	<u>DESCRIPCIÓN CULTIVO</u>	<u>PEND. MEDIA</u>	<u>SUP. DEC. ADMIN.</u>	<u>SUP. CERT.</u>	<u>SUP. CAMPO</u>	<u>SUP. COMPROM.</u>
				<u>S/R</u>	<u>(%)</u>	<u>(ha)</u>	<u>(ha)</u>	<u>(ha)</u>
2404618	23-037-002-00046-002	101000	OLIVAR-SIN VARIEDAD	S	34,29	0,32	0,43	0,32
2404619	23-037-002-00047-001	101000	OLIVAR-SIN VARIEDAD	S	30,74	0,26	0,26	0,26
2404620	23-037-010-00038-001	101000	OLIVAR-SIN VARIEDAD	S	27,42	1,15	1,15	1,15
2404621	23-037-010-00023-001	101000	OLIVAR-SIN VARIEDAD	S	29,51	1,08	1,08	1,08

**RESUMEN CRITERIOS DE SELECCIÓN**

<b>10.1.12 Agricultura de montaña con orientación ecológica en olivar</b>		<b>PUNTOS: 14,00</b>	
		<b>PUNTOS</b>	
Solicitantes de la medida 11, específica para la conversión o mantenimiento en agricultura ecológica		3,00	S
Porcentaje de superficie determinada en zonas con limitaciones naturales u otras limitaciones específicas ubicadas en las zonas de montaña		4,00	100.0%
Porcentaje de superficie determinada situada en zonas RAMSAR		0,00	0.0%
Porcentaje de superficie determinada en zonas vulnerables a la contaminación por nitratos		0,00	0.0%
Mayor pendiente media		3,00	29.31%
Porcentaje de superficie determinada en Red Natura 2000		4,00	100.0%



**DETALLE CRITERIOS DE SELECCIÓN****10.1.12 Agricultura de montaña con orientación ecológica en olivar****PUNTOS:** 14,00**Solicitantes de la medida 11, específica para la conversión o mantenimiento en agricultura ecológica****PUNTOS:** 3,00 S**Porcentaje de superficie determinada en zonas con limitaciones naturales u otras limitaciones específicas ubicadas en las zonas de montaña****PUNTOS:** 4,00 100.0%

<u>REF.</u>	<u>REFERENCIA SIGPAC</u>	<u>CULTIVO</u>	<u>DESCRIPCIÓN CULTIVO</u>	<u>S/R</u>	<u>SUP.</u> <u>COMPROM.</u> <u>(ha)</u>	<u>SUP.</u> <u>CUMPLE</u> <u>(ha)</u>
2404618	23-037-002-00046-002	101000	OLIVAR-SIN VARIEDAD	S	0,32	0,32
2404619	23-037-002-00047-001	101000	OLIVAR-SIN VARIEDAD	S	0,26	0,26
2404621	23-037-010-00023-001	101000	OLIVAR-SIN VARIEDAD	S	1,08	1,08
2404620	23-037-010-00038-001	101000	OLIVAR-SIN VARIEDAD	S	1,15	1,15

**Porcentaje de superficie determinada situada en zonas RAMSAR****PUNTOS:** 0,00 0.0%

<u>REF.</u>	<u>REFERENCIA SIGPAC</u>	<u>CULTIVO</u>	<u>DESCRIPCIÓN CULTIVO</u>	<u>S/R</u>	<u>SUP.</u> <u>COMPROM.</u> <u>(ha)</u>	<u>SUP.</u> <u>CUMPLE</u> <u>(ha)</u>
2404618	23-037-002-00046-002	101000	OLIVAR-SIN VARIEDAD	S	0,32	0,00
2404619	23-037-002-00047-001	101000	OLIVAR-SIN VARIEDAD	S	0,26	0,00
2404621	23-037-010-00023-001	101000	OLIVAR-SIN VARIEDAD	S	1,08	0,00
2404620	23-037-010-00038-001	101000	OLIVAR-SIN VARIEDAD	S	1,15	0,00

**Porcentaje de superficie determinada en zonas vulnerables a la contaminación por nitratos****PUNTOS:** 0,00 0.0%


<u>REF.</u>	<u>REFERENCIA SIGPAC</u>	<u>CULTIVO</u>	<u>DESCRIPCIÓN CULTIVO</u>	<u>S/R</u>	<u>SUP.</u> <u>COMPROM.</u> <u>(ha)</u>	<u>SUP.</u> <u>CUMPLE</u> <u>(ha)</u>
2404618	23-037-002-00046-002	101000	OLIVAR-SIN VARIEDAD	S	0,32	0,00
2404619	23-037-002-00047-001	101000	OLIVAR-SIN VARIEDAD	S	0,26	0,00
2404621	23-037-010-00023-001	101000	OLIVAR-SIN VARIEDAD	S	1,08	0,00
2404620	23-037-010-00038-001	101000	OLIVAR-SIN VARIEDAD	S	1,15	0,00

**Mayor pendiente media****PUNTOS:** 3,00 29.31%

<u>REF.</u>	<u>REFERENCIA SIGPAC</u>	<u>CULTIVO</u>	<u>DESCRIPCIÓN CULTIVO</u>	<u>S/R</u>	<u>PENDIENTE</u> <u>MEDIA (%)</u>	<u>SUP.</u> <u>COMPROM.</u> <u>(ha)</u>
2404618	23-037-002-00046-002	101000	OLIVAR-SIN VARIEDAD	S	34,29	0,32
2404619	23-037-002-00047-001	101000	OLIVAR-SIN VARIEDAD	S	30,74	0,26
2404621	23-037-010-00023-001	101000	OLIVAR-SIN VARIEDAD	S	29,51	1,08
2404620	23-037-010-00038-001	101000	OLIVAR-SIN VARIEDAD	S	27,42	1,15

**Porcentaje de superficie determinada en Red Natura 2000****PUNTOS:** 4,00 100.0%

<u>REF.</u>	<u>REFERENCIA SIGPAC</u>	<u>CULTIVO</u>	<u>DESCRIPCIÓN CULTIVO</u>	<u>S/R</u>	<u>SUP.</u> <u>COMPROM.</u> <u>(ha)</u>	<u>SUP.</u> <u>CUMPLE</u> <u>(ha)</u>
2404618	23-037-002-00046-002	101000	OLIVAR-SIN VARIEDAD	S	0,32	0,32
2404619	23-037-002-00047-001	101000	OLIVAR-SIN VARIEDAD	S	0,26	0,26
2404621	23-037-010-00023-001	101000	OLIVAR-SIN VARIEDAD	S	1,08	1,08
2404620	23-037-010-00038-001	101000	OLIVAR-SIN VARIEDAD	S	1,15	1,15



				<b>SUP. COMPROMETIDA</b>					
<b>APELLIDOS Y NOMBRE / RAZÓN SOCIAL</b>				<b>NIF</b>	<b>EXPEDIENTE</b>	<b>(ha)</b>			
HERMANOS TALON BUENO SL				B83483594	6097425	14.56			
<b>RESOLUCIÓN</b>									
<b>ADMITIDO</b>									
<b>IMPORTES POR ANUALIDAD</b>									
				<b>2015</b>	<b>2016</b>	<b>2017</b>	<b>2018</b>	<b>2019</b>	
<b>IMPORTE MÁXIMO SUBVENCIONABLE</b>				1.661,88 €	1.661,88 €	1.661,88 €	1.661,88 €	1.661,88 €	
<b>IMPORTE MEDIO DE TRANSFERENCIA (€/ha)</b>				114,14 €	114,14 €	114,14 €	114,14 €	114,14 €	
<b>RECINTOS COMPROMETIDOS</b>									
<b>REF.</b>	<b>REFERENCIA SIGPAC</b>	<b>CULTIVO</b>	<b>DESCRIPCIÓN CULTIVO</b>	<b>S/R</b>	<b>PEND. MEDIA (%)</b>	<b>SUP. DEC. ADMIN. (ha)</b>	<b>SUP. CERT. (ha)</b>	<b>SUP. CAMPO (ha)</b>	<b>SUP. COMPROM. (ha)</b>
2315473	23-072-008-00071-001	101000	OLIVAR-SIN VARIEDAD	S	31,33	2,81	2,83		2,81
2315474	23-072-008-00072-001	101000	OLIVAR-SIN VARIEDAD	S	23,98	0,03	0,06		0,03
2315509	23-097-003-00115-001	101000	OLIVAR-SIN VARIEDAD	S	33,77	9,50	9,50		9,50
2315511	23-097-004-00043-003	101000	OLIVAR-SIN VARIEDAD	S	35,12	0,06	0,06		0,06
2315516	23-097-004-00044-001	101000	OLIVAR-SIN VARIEDAD	S	40,56	1,23	1,23		1,23
2315517	23-097-004-00045-001	101000	OLIVAR-SIN VARIEDAD	S	42,29	0,03	0,03		0,03
2315518	23-097-004-00367-001	101000	OLIVAR-SIN VARIEDAD	S	30,26	0,01	0,01		0,01
2315519	23-097-004-00366-002	101000	OLIVAR-SIN VARIEDAD	S	33,70	0,02	0,02		0,02
2315520	23-097-004-00374-001	101000	OLIVAR-SIN VARIEDAD	S	25,85	0,86	0,86		0,86
2315521	23-097-004-00373-001	101000	OLIVAR-SIN VARIEDAD	S	28,69	0,01	0,01		0,01

**RESUMEN CRITERIOS DE SELECCIÓN****10.1.12 Agricultura de montaña con orientación ecológica en olivar****PUNTOS:** 10,00

	<b>PUNTOS</b>	
<b>Solicitantes de la medida 11, específica para la conversión o mantenimiento en agricultura ecológica</b>	3,00	S
<b>Porcentaje de superficie determinada en zonas con limitaciones naturales u otras limitaciones específicas ubicadas en las zonas de montaña</b>	4,00	100.0%
<b>Porcentaje de superficie determinada situada en zonas RAMSAR</b>	0,00	0.0%
<b>Porcentaje de superficie determinada en zonas vulnerables a la contaminación por nitratos</b>	0,00	0.0%
<b>Mayor pendiente media</b>	3,00	33.4%
<b>Porcentaje de superficie determinada en Red Natura 2000</b>	0,00	0.0%



**DETALLE CRITERIOS DE SELECCIÓN****10.1.12 Agricultura de montaña con orientación ecológica en olivar****PUNTOS:** 10,00**Solicitantes de la medida 11, específica para la conversión o mantenimiento en agricultura ecológica****PUNTOS:** 3,00 S**Porcentaje de superficie determinada en zonas con limitaciones naturales u otras limitaciones específicas ubicadas en las zonas de montaña****PUNTOS:** 4,00 100.0%

<u>REF.</u>	<u>REFERENCIA SIGPAC</u>	<u>CULTIVO DESCRIPCIÓN CULTIVO</u>	<u>S/R</u>	<u>SUP. COMPROM.</u> <u>(ha)</u>	<u>SUP. CUMPLE</u> <u>(ha)</u>
2315473	23-072-008-00071-001	101000 OLIVAR-SIN VARIEDAD	S	2,81	2,81
2315474	23-072-008-00072-001	101000 OLIVAR-SIN VARIEDAD	S	0,03	0,03
2315509	23-097-003-00115-001	101000 OLIVAR-SIN VARIEDAD	S	9,50	9,50
2315511	23-097-004-00043-003	101000 OLIVAR-SIN VARIEDAD	S	0,06	0,06
2315516	23-097-004-00044-001	101000 OLIVAR-SIN VARIEDAD	S	1,23	1,23
2315517	23-097-004-00045-001	101000 OLIVAR-SIN VARIEDAD	S	0,03	0,03
2315519	23-097-004-00366-002	101000 OLIVAR-SIN VARIEDAD	S	0,02	0,02
2315518	23-097-004-00367-001	101000 OLIVAR-SIN VARIEDAD	S	0,01	0,01
2315521	23-097-004-00373-001	101000 OLIVAR-SIN VARIEDAD	S	0,01	0,01
2315520	23-097-004-00374-001	101000 OLIVAR-SIN VARIEDAD	S	0,86	0,86

**Porcentaje de superficie determinada situada en zonas RAMSAR****PUNTOS:** 0,00 0.0%

<u>REF.</u>	<u>REFERENCIA SIGPAC</u>	<u>CULTIVO DESCRIPCIÓN CULTIVO</u>	<u>S/R</u>	<u>SUP. COMPROM.</u> <u>(ha)</u>	<u>SUP. CUMPLE</u> <u>(ha)</u>
2315473	23-072-008-00071-001	101000 OLIVAR-SIN VARIEDAD	S	2,81	0,00
2315474	23-072-008-00072-001	101000 OLIVAR-SIN VARIEDAD	S	0,03	0,00
2315509	23-097-003-00115-001	101000 OLIVAR-SIN VARIEDAD	S	9,50	0,00
2315511	23-097-004-00043-003	101000 OLIVAR-SIN VARIEDAD	S	0,06	0,00
2315516	23-097-004-00044-001	101000 OLIVAR-SIN VARIEDAD	S	1,23	0,00
2315517	23-097-004-00045-001	101000 OLIVAR-SIN VARIEDAD	S	0,03	0,00
2315519	23-097-004-00366-002	101000 OLIVAR-SIN VARIEDAD	S	0,02	0,00
2315518	23-097-004-00367-001	101000 OLIVAR-SIN VARIEDAD	S	0,01	0,00
2315521	23-097-004-00373-001	101000 OLIVAR-SIN VARIEDAD	S	0,01	0,00
2315520	23-097-004-00374-001	101000 OLIVAR-SIN VARIEDAD	S	0,86	0,00

**Porcentaje de superficie determinada en zonas vulnerables a la contaminación por nitratos****PUNTOS:** 0,00 0.0%

<u>REF.</u>	<u>REFERENCIA SIGPAC</u>	<u>CULTIVO DESCRIPCIÓN CULTIVO</u>	<u>S/R</u>	<u>SUP. COMPROM.</u> <u>(ha)</u>	<u>SUP. CUMPLE</u> <u>(ha)</u>
2315473	23-072-008-00071-001	101000 OLIVAR-SIN VARIEDAD	S	2,81	0,00
2315474	23-072-008-00072-001	101000 OLIVAR-SIN VARIEDAD	S	0,03	0,00
2315509	23-097-003-00115-001	101000 OLIVAR-SIN VARIEDAD	S	9,50	0,00
2315511	23-097-004-00043-003	101000 OLIVAR-SIN VARIEDAD	S	0,06	0,00
2315516	23-097-004-00044-001	101000 OLIVAR-SIN VARIEDAD	S	1,23	0,00
2315517	23-097-004-00045-001	101000 OLIVAR-SIN VARIEDAD	S	0,03	0,00
2315519	23-097-004-00366-002	101000 OLIVAR-SIN VARIEDAD	S	0,02	0,00
2315518	23-097-004-00367-001	101000 OLIVAR-SIN VARIEDAD	S	0,01	0,00
2315521	23-097-004-00373-001	101000 OLIVAR-SIN VARIEDAD	S	0,01	0,00
2315520	23-097-004-00374-001	101000 OLIVAR-SIN VARIEDAD	S	0,86	0,00

**Mayor pendiente media****PUNTOS:** 3,00 33.4%

<u>REF.</u>	<u>REFERENCIA SIGPAC</u>	<u>CULTIVO DESCRIPCIÓN CULTIVO</u>	<u>S/R</u>	<u>PENDIENTE MEDIA (%)</u>	<u>SUP. COMPROM.</u> <u>(ha)</u>
2315473	23-072-008-00071-001	101000 OLIVAR-SIN VARIEDAD	S	31,33	2,81
2315474	23-072-008-00072-001	101000 OLIVAR-SIN VARIEDAD	S	23,98	0,03
2315509	23-097-003-00115-001	101000 OLIVAR-SIN VARIEDAD	S	33,77	9,50

REF.	REFERENCIA SIGPAC	CULTIVO	DESCRIPCIÓN CULTIVO	S/R	PENDIENTE	SUP.
					MEDIA (%)	COMPROM.
					(ha)	(ha)
2315511	23-097-004-00043-003	101000	OLIVAR-SIN VARIEDAD	S	35,12	0,06
2315516	23-097-004-00044-001	101000	OLIVAR-SIN VARIEDAD	S	40,56	1,23
2315517	23-097-004-00045-001	101000	OLIVAR-SIN VARIEDAD	S	42,29	0,03
2315519	23-097-004-00366-002	101000	OLIVAR-SIN VARIEDAD	S	33,70	0,02
2315518	23-097-004-00367-001	101000	OLIVAR-SIN VARIEDAD	S	30,26	0,01
2315521	23-097-004-00373-001	101000	OLIVAR-SIN VARIEDAD	S	28,69	0,01
2315520	23-097-004-00374-001	101000	OLIVAR-SIN VARIEDAD	S	25,85	0,86

**Porcentaje de superficie determinada en Red Natura 2000**

PUNTOS: 0,00 0.0%

REF.	REFERENCIA SIGPAC	CULTIVO	DESCRIPCIÓN CULTIVO	S/R	SUP.	SUP.
					COMPROM.	CUMPLE
					(ha)	(ha)
2315473	23-072-008-00071-001	101000	OLIVAR-SIN VARIEDAD	S	2,81	0,00
2315474	23-072-008-00072-001	101000	OLIVAR-SIN VARIEDAD	S	0,03	0,00
2315509	23-097-003-00115-001	101000	OLIVAR-SIN VARIEDAD	S	9,50	0,00
2315511	23-097-004-00043-003	101000	OLIVAR-SIN VARIEDAD	S	0,06	0,00
2315516	23-097-004-00044-001	101000	OLIVAR-SIN VARIEDAD	S	1,23	0,00
2315517	23-097-004-00045-001	101000	OLIVAR-SIN VARIEDAD	S	0,03	0,00
2315519	23-097-004-00366-002	101000	OLIVAR-SIN VARIEDAD	S	0,02	0,00
2315518	23-097-004-00367-001	101000	OLIVAR-SIN VARIEDAD	S	0,01	0,00
2315521	23-097-004-00373-001	101000	OLIVAR-SIN VARIEDAD	S	0,01	0,00
2315520	23-097-004-00374-001	101000	OLIVAR-SIN VARIEDAD	S	0,86	0,00



<u>APELLIDOS Y NOMBRE / RAZÓN SOCIAL</u>		<u>NIF</u>	<u>EXPEDIENTE</u>	<u>SUP. COMPROMETIDA</u>				
				<u>(ha)</u>				
HERRERA FIESTAS ELENA		25936154C	6093766	9.65				
<b>RESOLUCIÓN</b>								
<b>ADMITIDO</b>								
<b>IMPORTE POR ANUALIDAD</b>								
		<b>2015</b>	<b>2016</b>	<b>2017</b>	<b>2018</b>	<b>2019</b>		
<b>IMPORTE MÁXIMO SUBVENCIONABLE</b>		1.101,45 €	1.101,45 €	1.101,45 €	1.101,45 €	1.101,45 €		
<b>IMPORTE MEDIO DE TRANSFERENCIA (€/ha)</b>		114,14 €	114,14 €	114,14 €	114,14 €	114,14 €		
<b>RECINTOS COMPROMETIDOS</b>								
<u>REF.</u>	<u>REFERENCIA SIGPAC</u>	<u>CULTIVO</u>	<u>DESCRIPCIÓN CULTIVO</u>	<u>PEND. MEDIA</u>	<u>SUP. DEC. ADMIN.</u>	<u>SUP. CERT.</u>	<u>SUP. CAMPO</u>	<u>SUP. COMPROM.</u>
				<u>S/R</u>	<u>(%)</u>	<u>(ha)</u>	<u>(ha)</u>	<u>(ha)</u>
2313654	23-900-013-00066-007	101000	OLIVAR-SIN VARIEDAD	S	24,59	9,65	9,67	9,65

### RESUMEN CRITERIOS DE SELECCIÓN

<b>10.1.12 Agricultura de montaña con orientación ecológica en olivar</b>		<b>PUNTOS: 8,00</b>	
		<b>PUNTOS</b>	
<b>Solicitantes de la medida 11, específica para la conversión o mantenimiento en agricultura ecológica</b>		3,00	S
<b>Porcentaje de superficie determinada en zonas con limitaciones naturales u otras limitaciones específicas ubicadas en las zonas de montaña</b>		4,00	100.0%
<b>Porcentaje de superficie determinada situada en zonas RAMSAR</b>		0,00	0.0%
<b>Porcentaje de superficie determinada en zonas vulnerables a la contaminación por nitratos</b>		0,00	0.0%
<b>Mayor pendiente media</b>		1,00	24.59%
<b>Porcentaje de superficie determinada en Red Natura 2000</b>		0,00	0.0%



**DETALLE CRITERIOS DE SELECCIÓN****10.1.12 Agricultura de montaña con orientación ecológica en olivar PUNTOS: 8,00****Solicitantes de la medida 11, específica para la conversión o mantenimiento en agricultura ecológica PUNTOS: 3,00 S****Porcentaje de superficie determinada en zonas con limitaciones naturales u otras limitaciones específicas ubicadas en las zonas de montaña PUNTOS: 4,00 100.0%**

<u>REF.</u>	<u>REFERENCIA SIGPAC</u>	<u>CULTIVO</u>	<u>DESCRIPCIÓN CULTIVO</u>	<u>S/R</u>	<u>SUP. COMPROM.</u> <u>(ha)</u>	<u>SUP. CUMPLE</u> <u>(ha)</u>
2313654	23-900-013-00066-007	101000	OLIVAR-SIN VARIEDAD	S	9,65	9,65

**Porcentaje de superficie determinada situada en zonas RAMSAR PUNTOS: 0,00 0.0%**

<u>REF.</u>	<u>REFERENCIA SIGPAC</u>	<u>CULTIVO</u>	<u>DESCRIPCIÓN CULTIVO</u>	<u>S/R</u>	<u>SUP. COMPROM.</u> <u>(ha)</u>	<u>SUP. CUMPLE</u> <u>(ha)</u>
2313654	23-900-013-00066-007	101000	OLIVAR-SIN VARIEDAD	S	9,65	0,00

**Porcentaje de superficie determinada en zonas vulnerables a la contaminación por nitratos PUNTOS: 0,00 0.0%**

<u>REF.</u>	<u>REFERENCIA SIGPAC</u>	<u>CULTIVO</u>	<u>DESCRIPCIÓN CULTIVO</u>	<u>S/R</u>	<u>SUP. COMPROM.</u> <u>(ha)</u>	<u>SUP. CUMPLE</u> <u>(ha)</u>
2313654	23-900-013-00066-007	101000	OLIVAR-SIN VARIEDAD	S	9,65	0,00

**Mayor pendiente media PUNTOS: 1,00 24.59%**

<u>REF.</u>	<u>REFERENCIA SIGPAC</u>	<u>CULTIVO</u>	<u>DESCRIPCIÓN CULTIVO</u>	<u>S/R</u>	<u>PENDIENTE MEDIA (%)</u>	<u>SUP. COMPROM.</u> <u>(ha)</u>
2313654	23-900-013-00066-007	101000	OLIVAR-SIN VARIEDAD	S	24,59	9,65

**Porcentaje de superficie determinada en Red Natura 2000 PUNTOS: 0,00 0.0%**

<u>REF.</u>	<u>REFERENCIA SIGPAC</u>	<u>CULTIVO</u>	<u>DESCRIPCIÓN CULTIVO</u>	<u>S/R</u>	<u>SUP. COMPROM.</u> <u>(ha)</u>	<u>SUP. CUMPLE</u> <u>(ha)</u>
2313654	23-900-013-00066-007	101000	OLIVAR-SIN VARIEDAD	S	9,65	0,00





<u>APELLIDOS Y NOMBRE / RAZÓN SOCIAL</u>	<u>NIF</u>	<u>EXPEDIENTE</u>	<u>SUP. COMPROMETIDA (ha)</u>		
HIJOS DE JUAN JOSE PACO GOMEZ, C.B.	E23336118	6092916	1.7		
<b>RESOLUCIÓN ADMITIDO</b>					
<b>IMPORTE POR ANUALIDAD</b>					
	<b>2015</b>	<b>2016</b>	<b>2017</b>	<b>2018</b>	<b>2019</b>
IMPORTE MÁXIMO SUBVENCIONABLE	194,04 €	194,04 €	194,04 €	194,04 €	194,04 €
IMPORTE MEDIO DE TRANSFERENCIA (€/ha)	114,14 €	114,14 €	114,14 €	114,14 €	114,14 €

<u>RECINTOS COMPROMETIDOS</u>					<u>PEND. MEDIA</u>	<u>SUP. DEC. ADMIN.</u>	<u>SUP. CERT.</u>	<u>SUP. CAMPO</u>	<u>SUP. COMPROM.</u>
<u>REF.</u>	<u>REFERENCIA SIGPAC</u>	<u>CULTIVO</u>	<u>DESCRIPCIÓN CULTIVO</u>	<u>S/R</u>	<u>(%)</u>	<u>(ha)</u>	<u>(ha)</u>	<u>(ha)</u>	<u>(ha)</u>
2373474	23-097-011-00015-001	101000	OLIVAR-SIN VARIEDAD	S	26,84	0,02	2,92		0,02
2373480	23-097-011-02037-005	101000	OLIVAR-SIN VARIEDAD	S	30,39	0,71	0,71		0,67
2373481	23-097-011-00122-001	101000	OLIVAR-SIN VARIEDAD	S	41,30	0,67	0,67		0,67
2373526	23-097-030-00291-001	101000	OLIVAR-SIN VARIEDAD	S	31,82	0,35	0,35		0,34

**INCIDENCIAS****INCIDENCIA DESCRIPCIÓN**

218	La superficie total declarada sobre un mismo recinto en el conjunto de los expedientes, no puede superar la superficie total que el SIGPAC establece para ese recinto. Ref:2373480 Recinto:23-097-011-02037-005 Cultivo:101000 OLIVAR-SIN VARIEDAD Secano Suma de superficies declaradas para este recinto por todos los solicitantes (Áreas):75 Superficie SIGPAC medida para este recinto (Áreas):71 Exceso de superficie declarada (Hectáreas):0,04 Ref:2373526 Recinto:23-097-030-00291-001 Cultivo:101000 OLIVAR-SIN VARIEDAD Secano Suma de superficies declaradas para este recinto por todos los solicitantes (Áreas):38 Superficie SIGPAC medida para este recinto (Áreas):37 Exceso de superficie declarada (Hectáreas):0,01
80403	Explotación no inscrita en SIPEA (anexo I, Orden 26 mayo 2015) Ref:2373539 Recinto:23-097-011-00045-001 Cultivo:101000 OLIVAR-SIN VARIEDAD Secano Ref:2373512 Recinto:23-097-011-00056-001 Cultivo:101000 OLIVAR-SIN VARIEDAD Secano Ref:2373495 Recinto:23-097-011-00120-002 Cultivo:101000 OLIVAR-SIN VARIEDAD Secano
80405	Cultivo, variedad, regimen y/o uso del recinto SIGPAC no compatible con la operación (anexo III.I, Orden 26 mayo 2015) Ref:2373512 Recinto:23-097-011-00056-001 Cultivo:101000 OLIVAR-SIN VARIEDAD Secano Uso:FY

**RESUMEN CRITERIOS DE SELECCIÓN**

<b>10.1.12 Agricultura de montaña con orientación ecológica en olivar</b>	<b>PUNTOS: 10,00</b>
<b>Solicitantes de la medida 11, específica para la conversión o mantenimiento en agricultura ecológica</b>	<b>PUNTOS 3,00 S</b>
<b>Porcentaje de superficie determinada en zonas con limitaciones naturales u otras limitaciones específicas ubicadas en las zonas de montaña</b>	<b>4,00 100.0%</b>
<b>Porcentaje de superficie determinada situada en zonas RAMSAR</b>	<b>0,00 0.0%</b>
<b>Porcentaje de superficie determinada en zonas vulnerables a la contaminación por nitratos</b>	<b>0,00 0.0%</b>
<b>Mayor pendiente media</b>	<b>3,00 34.94%</b>
<b>Porcentaje de superficie determinada en Red Natura 2000</b>	<b>0,00 0.0%</b>



**DETALLE CRITERIOS DE SELECCIÓN****10.1.12 Agricultura de montaña con orientación ecológica en olivar****PUNTOS:** 10,00**Solicitantes de la medida 11, específica para la conversión o mantenimiento en agricultura ecológica****PUNTOS:** 3,00 S**Porcentaje de superficie determinada en zonas con limitaciones naturales u otras limitaciones específicas ubicadas en las zonas de montaña****PUNTOS:** 4,00 100.0%

<u>REF.</u>	<u>REFERENCIA SIGPAC</u>	<u>CULTIVO</u>	<u>DESCRIPCIÓN CULTIVO</u>	<u>S/R</u>	<u>SUP.</u> <u>COMPROM.</u> <u>(ha)</u>	<u>SUP.</u> <u>CUMPLE</u> <u>(ha)</u>
2373474	23-097-011-00015-001	101000	OLIVAR-SIN VARIEDAD	S	0,02	0,02
2373481	23-097-011-00122-001	101000	OLIVAR-SIN VARIEDAD	S	0,67	0,67
2373480	23-097-011-02037-005	101000	OLIVAR-SIN VARIEDAD	S	0,67	0,67
2373526	23-097-030-00291-001	101000	OLIVAR-SIN VARIEDAD	S	0,34	0,34

**Porcentaje de superficie determinada situada en zonas RAMSAR****PUNTOS:** 0,00 0.0%

<u>REF.</u>	<u>REFERENCIA SIGPAC</u>	<u>CULTIVO</u>	<u>DESCRIPCIÓN CULTIVO</u>	<u>S/R</u>	<u>SUP.</u> <u>COMPROM.</u> <u>(ha)</u>	<u>SUP.</u> <u>CUMPLE</u> <u>(ha)</u>
2373474	23-097-011-00015-001	101000	OLIVAR-SIN VARIEDAD	S	0,02	0,00
2373481	23-097-011-00122-001	101000	OLIVAR-SIN VARIEDAD	S	0,67	0,00
2373480	23-097-011-02037-005	101000	OLIVAR-SIN VARIEDAD	S	0,67	0,00
2373526	23-097-030-00291-001	101000	OLIVAR-SIN VARIEDAD	S	0,34	0,00

**Porcentaje de superficie determinada en zonas vulnerables a la contaminación por nitratos****PUNTOS:** 0,00 0.0%


<u>REF.</u>	<u>REFERENCIA SIGPAC</u>	<u>CULTIVO</u>	<u>DESCRIPCIÓN CULTIVO</u>	<u>S/R</u>	<u>SUP.</u> <u>COMPROM.</u> <u>(ha)</u>	<u>SUP.</u> <u>CUMPLE</u> <u>(ha)</u>
2373474	23-097-011-00015-001	101000	OLIVAR-SIN VARIEDAD	S	0,02	0,00
2373481	23-097-011-00122-001	101000	OLIVAR-SIN VARIEDAD	S	0,67	0,00
2373480	23-097-011-02037-005	101000	OLIVAR-SIN VARIEDAD	S	0,67	0,00
2373526	23-097-030-00291-001	101000	OLIVAR-SIN VARIEDAD	S	0,34	0,00

**Mayor pendiente media****PUNTOS:** 3,00 34.94%

<u>REF.</u>	<u>REFERENCIA SIGPAC</u>	<u>CULTIVO</u>	<u>DESCRIPCIÓN CULTIVO</u>	<u>S/R</u>	<u>PENDIENTE</u> <u>MEDIA (%)</u>	<u>SUP.</u> <u>COMPROM.</u> <u>(ha)</u>
2373474	23-097-011-00015-001	101000	OLIVAR-SIN VARIEDAD	S	26,84	0,02
2373481	23-097-011-00122-001	101000	OLIVAR-SIN VARIEDAD	S	41,30	0,67
2373480	23-097-011-02037-005	101000	OLIVAR-SIN VARIEDAD	S	30,39	0,67
2373526	23-097-030-00291-001	101000	OLIVAR-SIN VARIEDAD	S	31,82	0,34

**Porcentaje de superficie determinada en Red Natura 2000****PUNTOS:** 0,00 0.0%

<u>REF.</u>	<u>REFERENCIA SIGPAC</u>	<u>CULTIVO</u>	<u>DESCRIPCIÓN CULTIVO</u>	<u>S/R</u>	<u>SUP.</u> <u>COMPROM.</u> <u>(ha)</u>	<u>SUP.</u> <u>CUMPLE</u> <u>(ha)</u>
2373474	23-097-011-00015-001	101000	OLIVAR-SIN VARIEDAD	S	0,02	0,00
2373481	23-097-011-00122-001	101000	OLIVAR-SIN VARIEDAD	S	0,67	0,00
2373480	23-097-011-02037-005	101000	OLIVAR-SIN VARIEDAD	S	0,67	0,00
2373526	23-097-030-00291-001	101000	OLIVAR-SIN VARIEDAD	S	0,34	0,00



<u>APELLIDOS Y NOMBRE / RAZÓN SOCIAL</u>		<u>NIF</u>	<u>EXPEDIENTE</u>	<u>SUP. COMPROMETIDA</u>				
				<u>(ha)</u>				
HITA DEL CID MARCOS TOMAS		26031468E	6092597	3.37				
<b>RESOLUCIÓN</b>								
<b>ADMITIDO</b>								
<b>IMPORTE POR ANUALIDAD</b>								
		<b>2015</b>	<b>2016</b>	<b>2017</b>	<b>2018</b>	<b>2019</b>		
<b>IMPORTE MÁXIMO SUBVENCIONABLE</b>		384,65 €	384,65 €	384,65 €	384,65 €	384,65 €		
<b>IMPORTE MEDIO DE TRANSFERENCIA (€/ha)</b>		114,14 €	114,14 €	114,14 €	114,14 €	114,14 €		
<b>RECINTOS COMPROMETIDOS</b>								
<u>REF.</u>	<u>REFERENCIA SIGPAC</u>	<u>CULTIVO</u>	<u>DESCRIPCIÓN CULTIVO</u>	<u>PEND. MEDIA</u>	<u>SUP. DEC. ADMIN.</u>	<u>SUP. CERT.</u>	<u>SUP. CAMPO</u>	<u>SUP. COMPROM.</u>
				<u>S/R</u>	<u>(%)</u>	<u>(ha)</u>	<u>(ha)</u>	<u>(ha)</u>
3004411	23-012-015-00071-001	101000	OLIVAR-SIN VARIEDAD	S	28,94	0,81	0,91	0,81
3004412	23-012-015-00385-001	101000	OLIVAR-SIN VARIEDAD	S	29,20	0,31	0,56	0,31
3004417	23-012-059-00074-001	101000	OLIVAR-SIN VARIEDAD	S	43,00	1,47	1,47	1,47
3004420	23-012-053-00048-001	101000	OLIVAR-SIN VARIEDAD	S	28,39	0,78	0,78	0,78

**INCIDENCIAS****INCIDENCIA DESCRIPCIÓN**

80403 Explotación no inscrita en SIPEA (anexo I, Orden 26 mayo 2015)  
Ref:3004413 Recinto:23-012-015-00071-003 Cultivo:101000 OLIVAR-SIN VARIEDAD Secano

**RESUMEN CRITERIOS DE SELECCIÓN**

<b>10.1.12 Agricultura de montaña con orientación ecológica en olivar</b>	<b>PUNTOS: 10,00</b>	
	<b>PUNTOS</b>	
Solicitantes de la medida 11, específica para la conversión o mantenimiento en agricultura ecológica	3,00	S
Porcentaje de superficie determinada en zonas con limitaciones naturales u otras limitaciones específicas ubicadas en las zonas de montaña	4,00	100.0%
Porcentaje de superficie determinada situada en zonas RAMSAR	0,00	0.0%
Porcentaje de superficie determinada en zonas vulnerables a la contaminación por nitratos	0,00	0.0%
Mayor pendiente media	3,00	34.97%
Porcentaje de superficie determinada en Red Natura 2000	0,00	0.0%



**DETALLE CRITERIOS DE SELECCIÓN****10.1.12 Agricultura de montaña con orientación ecológica en olivar****PUNTOS:** 10,00**Solicitantes de la medida 11, específica para la conversión o mantenimiento en agricultura ecológica****PUNTOS:** 3,00 S**Porcentaje de superficie determinada en zonas con limitaciones naturales u otras limitaciones específicas ubicadas en las zonas de montaña****PUNTOS:** 4,00 100.0%

<u>REF.</u>	<u>REFERENCIA SIGPAC</u>	<u>CULTIVO</u>	<u>DESCRIPCIÓN CULTIVO</u>	<u>S/R</u>	<u>SUP.</u> <u>COMPROM.</u> <u>(ha)</u>	<u>SUP.</u> <u>CUMPLE</u> <u>(ha)</u>
3004411	23-012-015-00071-001	101000	OLIVAR-SIN VARIEDAD	S	0,81	0,81
3004412	23-012-015-00385-001	101000	OLIVAR-SIN VARIEDAD	S	0,31	0,31
3004420	23-012-053-00048-001	101000	OLIVAR-SIN VARIEDAD	S	0,78	0,78
3004417	23-012-059-00074-001	101000	OLIVAR-SIN VARIEDAD	S	1,47	1,47

**Porcentaje de superficie determinada situada en zonas RAMSAR****PUNTOS:** 0,00 0.0%

<u>REF.</u>	<u>REFERENCIA SIGPAC</u>	<u>CULTIVO</u>	<u>DESCRIPCIÓN CULTIVO</u>	<u>S/R</u>	<u>SUP.</u> <u>COMPROM.</u> <u>(ha)</u>	<u>SUP.</u> <u>CUMPLE</u> <u>(ha)</u>
3004411	23-012-015-00071-001	101000	OLIVAR-SIN VARIEDAD	S	0,81	0,00
3004412	23-012-015-00385-001	101000	OLIVAR-SIN VARIEDAD	S	0,31	0,00
3004420	23-012-053-00048-001	101000	OLIVAR-SIN VARIEDAD	S	0,78	0,00
3004417	23-012-059-00074-001	101000	OLIVAR-SIN VARIEDAD	S	1,47	0,00

**Porcentaje de superficie determinada en zonas vulnerables a la contaminación por nitratos****PUNTOS:** 0,00 0.0%

<u>REF.</u>	<u>REFERENCIA SIGPAC</u>	<u>CULTIVO</u>	<u>DESCRIPCIÓN CULTIVO</u>	<u>S/R</u>	<u>SUP.</u> <u>COMPROM.</u> <u>(ha)</u>	<u>SUP.</u> <u>CUMPLE</u> <u>(ha)</u>
3004411	23-012-015-00071-001	101000	OLIVAR-SIN VARIEDAD	S	0,81	0,00
3004412	23-012-015-00385-001	101000	OLIVAR-SIN VARIEDAD	S	0,31	0,00
3004420	23-012-053-00048-001	101000	OLIVAR-SIN VARIEDAD	S	0,78	0,00
3004417	23-012-059-00074-001	101000	OLIVAR-SIN VARIEDAD	S	1,47	0,00

**Mayor pendiente media****PUNTOS:** 3,00 34.97%

<u>REF.</u>	<u>REFERENCIA SIGPAC</u>	<u>CULTIVO</u>	<u>DESCRIPCIÓN CULTIVO</u>	<u>S/R</u>	<u>PENDIENTE</u> <u>MEDIA (%)</u>	<u>SUP.</u> <u>COMPROM.</u> <u>(ha)</u>
3004411	23-012-015-00071-001	101000	OLIVAR-SIN VARIEDAD	S	28,94	0,81
3004412	23-012-015-00385-001	101000	OLIVAR-SIN VARIEDAD	S	29,20	0,31
3004420	23-012-053-00048-001	101000	OLIVAR-SIN VARIEDAD	S	28,39	0,78
3004417	23-012-059-00074-001	101000	OLIVAR-SIN VARIEDAD	S	43,00	1,47

**Porcentaje de superficie determinada en Red Natura 2000****PUNTOS:** 0,00 0.0%

<u>REF.</u>	<u>REFERENCIA SIGPAC</u>	<u>CULTIVO</u>	<u>DESCRIPCIÓN CULTIVO</u>	<u>S/R</u>	<u>SUP.</u> <u>COMPROM.</u> <u>(ha)</u>	<u>SUP.</u> <u>CUMPLE</u> <u>(ha)</u>
3004411	23-012-015-00071-001	101000	OLIVAR-SIN VARIEDAD	S	0,81	0,00
3004412	23-012-015-00385-001	101000	OLIVAR-SIN VARIEDAD	S	0,31	0,00
3004420	23-012-053-00048-001	101000	OLIVAR-SIN VARIEDAD	S	0,78	0,00
3004417	23-012-059-00074-001	101000	OLIVAR-SIN VARIEDAD	S	1,47	0,00



<u>APELLIDOS Y NOMBRE / RAZÓN SOCIAL</u>	<u>NIF</u>	<u>EXPEDIENTE</u>	<u>SUP. COMPROMETIDA (ha)</u>
HROS DE BLAS ARANDA GONZALEZ HERENCIA	E23747173	6093282	11.98

**RESOLUCIÓN  
ADMITIDO**

**IMPORTE POR ANUALIDAD**

	<u>2015</u>	<u>2016</u>	<u>2017</u>	<u>2018</u>	<u>2019</u>
IMPORTE MÁXIMO SUBVENCIONABLE	1.367,40 €	1.367,40 €	1.367,40 €	1.367,40 €	1.367,40 €
IMPORTE MEDIO DE TRANSFERENCIA (€/ha)	114,14 €	114,14 €	114,14 €	114,14 €	114,14 €

**RECINTOS COMPROMETIDOS**

<u>REF.</u>	<u>REFERENCIA SIGPAC</u>	<u>CULTIVO</u>	<u>DESCRIPCIÓN CULTIVO</u>	<u>PEND. MEDIA (S/R)</u>	<u>SUP. DEC. ADMIN. (ha)</u>	<u>SUP. CERT. (ha)</u>	<u>SUP. CAMPO (ha)</u>	<u>SUP. COMPROM. (ha)</u>
2984295	23-018-014-00339-006	101000	OLIVAR-SIN VARIEDAD	S	26,99	11,98	11,98	11,98

**RESUMEN CRITERIOS DE SELECCIÓN**

**10.1.12 Agricultura de montaña con orientación ecológica en olivar** PUNTOS: 10,00

	<u>PUNTOS</u>	
Solicitantes de la medida 11, específica para la conversión o mantenimiento en agricultura ecológica	3,00	S
Porcentaje de superficie determinada en zonas con limitaciones naturales u otras limitaciones específicas ubicadas en las zonas de montaña	4,00	100.0%
Porcentaje de superficie determinada situada en zonas RAMSAR	0,00	0.0%
Porcentaje de superficie determinada en zonas vulnerables a la contaminación por nitratos	0,00	0.0%
Mayor pendiente media	3,00	26.99%
Porcentaje de superficie determinada en Red Natura 2000	0,00	0.0%



**DETALLE CRITERIOS DE SELECCIÓN****10.1.12 Agricultura de montaña con orientación ecológica en olivar****PUNTOS: 10,00****Solicitantes de la medida 11, específica para la conversión o mantenimiento en agricultura ecológica****PUNTOS: 3,00 S****Porcentaje de superficie determinada en zonas con limitaciones naturales u otras limitaciones específicas ubicadas en las zonas de montaña****PUNTOS: 4,00 100.0%**

<u>REF.</u>	<u>REFERENCIA SIGPAC</u>	<u>CULTIVO</u>	<u>DESCRIPCIÓN CULTIVO</u>	<u>S/R</u>	<u>SUP. COMPROM. (ha)</u>	<u>SUP. CUMPLE (ha)</u>
2984295	23-018-014-00339-006	101000	OLIVAR-SIN VARIEDAD	S	11,98	11,98

**Porcentaje de superficie determinada situada en zonas RAMSAR****PUNTOS: 0,00 0.0%**

<u>REF.</u>	<u>REFERENCIA SIGPAC</u>	<u>CULTIVO</u>	<u>DESCRIPCIÓN CULTIVO</u>	<u>S/R</u>	<u>SUP. COMPROM. (ha)</u>	<u>SUP. CUMPLE (ha)</u>
2984295	23-018-014-00339-006	101000	OLIVAR-SIN VARIEDAD	S	11,98	0,00

**Porcentaje de superficie determinada en zonas vulnerables a la contaminación por nitratos****PUNTOS: 0,00 0.0%**

<u>REF.</u>	<u>REFERENCIA SIGPAC</u>	<u>CULTIVO</u>	<u>DESCRIPCIÓN CULTIVO</u>	<u>S/R</u>	<u>SUP. COMPROM. (ha)</u>	<u>SUP. CUMPLE (ha)</u>
2984295	23-018-014-00339-006	101000	OLIVAR-SIN VARIEDAD	S	11,98	0,00

**Mayor pendiente media****PUNTOS: 3,00 26.99%**

<u>REF.</u>	<u>REFERENCIA SIGPAC</u>	<u>CULTIVO</u>	<u>DESCRIPCIÓN CULTIVO</u>	<u>S/R</u>	<u>PENDIENTE MEDIA (%)</u>	<u>SUP. COMPROM. (ha)</u>
2984295	23-018-014-00339-006	101000	OLIVAR-SIN VARIEDAD	S	26,99	11,98

**Porcentaje de superficie determinada en Red Natura 2000****PUNTOS: 0,00 0.0%**

<u>REF.</u>	<u>REFERENCIA SIGPAC</u>	<u>CULTIVO</u>	<u>DESCRIPCIÓN CULTIVO</u>	<u>S/R</u>	<u>SUP. COMPROM. (ha)</u>	<u>SUP. CUMPLE (ha)</u>
2984295	23-018-014-00339-006	101000	OLIVAR-SIN VARIEDAD	S	11,98	0,00



				<b>SUP. COMPROMETIDA</b>						
<b>APELLIDOS Y NOMBRE / RAZÓN SOCIAL</b>			<b>NIF</b>	<b>EXPEDIENTE</b>	<b>(ha)</b>					
INAREJOS VILLAR ANTONIO			52132734Z	6099246	3.75					
<b>RESOLUCIÓN ADMITIDO</b>										
<b>IMPORTE POR ANUALIDAD</b>										
			<b>2015</b>	<b>2016</b>	<b>2017</b>	<b>2018</b>	<b>2019</b>			
IMPORTE MÁXIMO SUBVENCIONABLE			428,02 €	428,02 €	428,02 €	428,02 €	428,02 €			
IMPORTE MEDIO DE TRANSFERENCIA (€/ha)			114,14 €	114,14 €	114,14 €	114,14 €	114,14 €			
<b>RECINTOS COMPROMETIDOS</b>										
REF.	REFERENCIA SIGPAC	CULTIVO	DESCRIPCIÓN CULTIVO	S/R	PEND. MEDIA (%)	SUP. DEC. ADMIN. (ha)	SUP. CERT. (ha)	SUP. CAMPO (ha)	SUP. COMPROM. (ha)	
2998110	23-054-014-00076-001	101000	OLIVAR-SIN VARIEDAD	S	23,26	0,13	0,13		0,13	
2998111	23-054-014-00078-001	101000	OLIVAR-SIN VARIEDAD	S	34,43	0,12	0,12		0,12	
2998112	23-054-014-00077-001	101000	OLIVAR-SIN VARIEDAD	S	27,77	0,17	0,17		0,17	
2998113	23-054-014-00081-001	101000	OLIVAR-SIN VARIEDAD	S	21,45	1,25	1,25		1,25	
2998116	23-054-014-09013-002	101000	OLIVAR-SIN VARIEDAD	S	23,44	0,04	0,10		0,04	
2998117	23-054-015-00034-001	101000	OLIVAR-SIN VARIEDAD	S	22,03	0,07	0,11		0,07	
2998118	23-054-014-00072-001	101000	OLIVAR-SIN VARIEDAD	S	23,43	0,25	0,25		0,25	
2998119	23-054-014-00071-001	101000	OLIVAR-SIN VARIEDAD	S	21,27	0,35	0,35		0,35	
2998120	23-054-014-00074-001	101000	OLIVAR-SIN VARIEDAD	S	24,14	0,10	0,30		0,10	
2998124	23-054-014-00066-008	101000	OLIVAR-SIN VARIEDAD	S	25,64	0,73	0,73		0,73	
2998125	23-054-014-00066-010	101000	OLIVAR-SIN VARIEDAD	S	26,12	0,54	0,54		0,54	

**RESUMEN CRITERIOS DE SELECCIÓN**

<b>10.1.12 Agricultura de montaña con orientación ecológica en olivar</b>		<b>PUNTOS: 8,00</b>	
		<b>PUNTOS</b>	
Solicitantes de la medida 11, específica para la conversión o mantenimiento en agricultura ecológica		3,00	S
Porcentaje de superficie determinada en zonas con limitaciones naturales u otras limitaciones específicas ubicadas en las zonas de montaña		4,00	100.0%
Porcentaje de superficie determinada situada en zonas RAMSAR		0,00	0.0%
Porcentaje de superficie determinada en zonas vulnerables a la contaminación por nitratos		0,00	0.0%
Mayor pendiente media		1,00	23.92%
Porcentaje de superficie determinada en Red Natura 2000		0,00	0.0%



**DETALLE CRITERIOS DE SELECCIÓN****10.1.12 Agricultura de montaña con orientación ecológica en olivar****PUNTOS: 8,00****Solicitantes de la medida 11, específica para la conversión o mantenimiento en agricultura ecológica****PUNTOS: 3,00 S****Porcentaje de superficie determinada en zonas con limitaciones naturales u otras limitaciones específicas ubicadas en las zonas de montaña****PUNTOS: 4,00 100.0%**

<u>REF.</u>	<u>REFERENCIA SIGPAC</u>	<u>CULTIVO DESCRIPCIÓN CULTIVO</u>	<u>S/R</u>	<u>SUP. COMPROM. (ha)</u>	<u>SUP. CUMPLE (ha)</u>
2998124	23-054-014-00066-008	101000 OLIVAR-SIN VARIEDAD	S	0,73	0,73
2998125	23-054-014-00066-010	101000 OLIVAR-SIN VARIEDAD	S	0,54	0,54
2998119	23-054-014-00071-001	101000 OLIVAR-SIN VARIEDAD	S	0,35	0,35
2998118	23-054-014-00072-001	101000 OLIVAR-SIN VARIEDAD	S	0,25	0,25
2998120	23-054-014-00074-001	101000 OLIVAR-SIN VARIEDAD	S	0,10	0,10
2998110	23-054-014-00076-001	101000 OLIVAR-SIN VARIEDAD	S	0,13	0,13
2998112	23-054-014-00077-001	101000 OLIVAR-SIN VARIEDAD	S	0,17	0,17
2998111	23-054-014-00078-001	101000 OLIVAR-SIN VARIEDAD	S	0,12	0,12
2998113	23-054-014-00081-001	101000 OLIVAR-SIN VARIEDAD	S	1,25	1,25
2998116	23-054-014-09013-002	101000 OLIVAR-SIN VARIEDAD	S	0,04	0,04
2998117	23-054-015-00034-001	101000 OLIVAR-SIN VARIEDAD	S	0,07	0,07

**Porcentaje de superficie determinada situada en zonas RAMSAR****PUNTOS: 0,00 0.0%**

<u>REF.</u>	<u>REFERENCIA SIGPAC</u>	<u>CULTIVO DESCRIPCIÓN CULTIVO</u>	<u>S/R</u>	<u>SUP. COMPROM. (ha)</u>	<u>SUP. CUMPLE (ha)</u>
2998124	23-054-014-00066-008	101000 OLIVAR-SIN VARIEDAD	S	0,73	0,00
2998125	23-054-014-00066-010	101000 OLIVAR-SIN VARIEDAD	S	0,54	0,00
2998119	23-054-014-00071-001	101000 OLIVAR-SIN VARIEDAD	S	0,35	0,00
2998118	23-054-014-00072-001	101000 OLIVAR-SIN VARIEDAD	S	0,25	0,00
2998120	23-054-014-00074-001	101000 OLIVAR-SIN VARIEDAD	S	0,10	0,00
2998110	23-054-014-00076-001	101000 OLIVAR-SIN VARIEDAD	S	0,13	0,00
2998112	23-054-014-00077-001	101000 OLIVAR-SIN VARIEDAD	S	0,17	0,00
2998111	23-054-014-00078-001	101000 OLIVAR-SIN VARIEDAD	S	0,12	0,00
2998113	23-054-014-00081-001	101000 OLIVAR-SIN VARIEDAD	S	1,25	0,00
2998116	23-054-014-09013-002	101000 OLIVAR-SIN VARIEDAD	S	0,04	0,00
2998117	23-054-015-00034-001	101000 OLIVAR-SIN VARIEDAD	S	0,07	0,00

**Porcentaje de superficie determinada en zonas vulnerables a la contaminación por nitratos****PUNTOS: 0,00 0.0%**

<u>REF.</u>	<u>REFERENCIA SIGPAC</u>	<u>CULTIVO DESCRIPCIÓN CULTIVO</u>	<u>S/R</u>	<u>SUP. COMPROM. (ha)</u>	<u>SUP. CUMPLE (ha)</u>
2998124	23-054-014-00066-008	101000 OLIVAR-SIN VARIEDAD	S	0,73	0,00
2998125	23-054-014-00066-010	101000 OLIVAR-SIN VARIEDAD	S	0,54	0,00
2998119	23-054-014-00071-001	101000 OLIVAR-SIN VARIEDAD	S	0,35	0,00
2998118	23-054-014-00072-001	101000 OLIVAR-SIN VARIEDAD	S	0,25	0,00
2998120	23-054-014-00074-001	101000 OLIVAR-SIN VARIEDAD	S	0,10	0,00
2998110	23-054-014-00076-001	101000 OLIVAR-SIN VARIEDAD	S	0,13	0,00
2998112	23-054-014-00077-001	101000 OLIVAR-SIN VARIEDAD	S	0,17	0,00
2998111	23-054-014-00078-001	101000 OLIVAR-SIN VARIEDAD	S	0,12	0,00
2998113	23-054-014-00081-001	101000 OLIVAR-SIN VARIEDAD	S	1,25	0,00
2998116	23-054-014-09013-002	101000 OLIVAR-SIN VARIEDAD	S	0,04	0,00
2998117	23-054-015-00034-001	101000 OLIVAR-SIN VARIEDAD	S	0,07	0,00

**Mayor pendiente media****PUNTOS: 1,00 23.92%**

<u>REF.</u>	<u>REFERENCIA SIGPAC</u>	<u>CULTIVO DESCRIPCIÓN CULTIVO</u>	<u>S/R</u>	<u>PENDIENTE MEDIA (%)</u>	<u>SUP. COMPROM. (ha)</u>
-------------	--------------------------	------------------------------------	------------	----------------------------	---------------------------



REF.	REFERENCIA SIGPAC	CULTIVO	DESCRIPCIÓN CULTIVO	S/R	PENDIENTE	SUP.
					MEDIA (%)	COMPROM.
					(ha)	(ha)
2998124	23-054-014-00066-008	101000	OLIVAR-SIN VARIEDAD	S	25,64	0,73
2998125	23-054-014-00066-010	101000	OLIVAR-SIN VARIEDAD	S	26,12	0,54
2998119	23-054-014-00071-001	101000	OLIVAR-SIN VARIEDAD	S	21,27	0,35
2998118	23-054-014-00072-001	101000	OLIVAR-SIN VARIEDAD	S	23,43	0,25
2998120	23-054-014-00074-001	101000	OLIVAR-SIN VARIEDAD	S	24,14	0,10
2998110	23-054-014-00076-001	101000	OLIVAR-SIN VARIEDAD	S	23,26	0,13
2998112	23-054-014-00077-001	101000	OLIVAR-SIN VARIEDAD	S	27,77	0,17
2998111	23-054-014-00078-001	101000	OLIVAR-SIN VARIEDAD	S	34,43	0,12
2998113	23-054-014-00081-001	101000	OLIVAR-SIN VARIEDAD	S	21,45	1,25
2998116	23-054-014-09013-002	101000	OLIVAR-SIN VARIEDAD	S	23,44	0,04
2998117	23-054-015-00034-001	101000	OLIVAR-SIN VARIEDAD	S	22,03	0,07

## Porcentaje de superficie determinada en Red Natura 2000

PUNTOS: 0,00 0.0%

REF.	REFERENCIA SIGPAC	CULTIVO	DESCRIPCIÓN CULTIVO	S/R	SUP.	SUP.
					COMPROM.	CUMPLE
					(ha)	(ha)
2998124	23-054-014-00066-008	101000	OLIVAR-SIN VARIEDAD	S	0,73	0,00
2998125	23-054-014-00066-010	101000	OLIVAR-SIN VARIEDAD	S	0,54	0,00
2998119	23-054-014-00071-001	101000	OLIVAR-SIN VARIEDAD	S	0,35	0,00
2998118	23-054-014-00072-001	101000	OLIVAR-SIN VARIEDAD	S	0,25	0,00
2998120	23-054-014-00074-001	101000	OLIVAR-SIN VARIEDAD	S	0,10	0,00
2998110	23-054-014-00076-001	101000	OLIVAR-SIN VARIEDAD	S	0,13	0,00
2998112	23-054-014-00077-001	101000	OLIVAR-SIN VARIEDAD	S	0,17	0,00
2998111	23-054-014-00078-001	101000	OLIVAR-SIN VARIEDAD	S	0,12	0,00
2998113	23-054-014-00081-001	101000	OLIVAR-SIN VARIEDAD	S	1,25	0,00
2998116	23-054-014-09013-002	101000	OLIVAR-SIN VARIEDAD	S	0,04	0,00
2998117	23-054-015-00034-001	101000	OLIVAR-SIN VARIEDAD	S	0,07	0,00



<u>APELLIDOS Y NOMBRE / RAZÓN SOCIAL</u>		<u>NIF</u>	<u>EXPEDIENTE</u>	<u>SUP. COMPROMETIDA</u>				
				<u>(ha)</u>				
JAEN JAEN PEDRO CARLOS		77328414E	6091380	5.5				
<u>RESOLUCIÓN</u>								
ADMITIDO								
<u>IMPORTE POR ANUALIDAD</u>								
		<u>2015</u>	<u>2016</u>	<u>2017</u>	<u>2018</u>	<u>2019</u>		
IMPORTE MÁXIMO SUBVENCIONABLE		627,77 €	627,77 €	627,77 €	627,77 €	627,77 €		
IMPORTE MEDIO DE TRANSFERENCIA (€/ha)		114,14 €	114,14 €	114,14 €	114,14 €	114,14 €		
<u>RECINTOS COMPROMETIDOS</u>								
<u>REF.</u>	<u>REFERENCIA SIGPAC</u>	<u>CULTIVO</u>	<u>DESCRIPCIÓN CULTIVO</u>	<u>PEND. MEDIA</u>	<u>SUP. DEC. ADMIN.</u>	<u>SUP. CERT.</u>	<u>SUP. CAMPO</u>	<u>SUP. COMPROM.</u>
				<u>S/R</u>	<u>(%)</u>	<u>(ha)</u>	<u>(ha)</u>	<u>(ha)</u>
2294064	23-026-006-00024-001	101000	OLIVAR-SIN VARIEDAD	S	33,79	2,17	2,20	2,17
2294065	23-034-013-00292-001	101000	OLIVAR-SIN VARIEDAD	S	21,23	0,58	0,59	0,58
2294066	23-034-013-09208-002	101000	OLIVAR-SIN VARIEDAD	S	42,30	0,07	0,09	0,07
2294067	23-026-006-00084-001	101000	OLIVAR-SIN VARIEDAD	S	24,91	1,81	1,81	1,81
2294069	23-026-006-00167-001	101000	OLIVAR-SIN VARIEDAD	S	29,25	0,16	0,16	0,16
2294071	23-034-015-00132-001	101000	OLIVAR-SIN VARIEDAD	S	51,92	0,43	0,43	0,43
2294072	23-026-006-00059-001	101000	OLIVAR-SIN VARIEDAD	S	20,07	0,17	0,17	0,17
2294073	23-034-015-00132-002	101000	OLIVAR-SIN VARIEDAD	S	42,81	0,11	0,11	0,11

**RESUMEN CRITERIOS DE SELECCIÓN****10.1.12 Agricultura de montaña con orientación ecológica en olivar****PUNTOS: 10,00**

	<u>PUNTOS</u>	
Solicitantes de la medida 11, específica para la conversión o mantenimiento en agricultura ecológica	3,00	S
Porcentaje de superficie determinada en zonas con limitaciones naturales u otras limitaciones específicas ubicadas en las zonas de montaña	4,00	100.0%
Porcentaje de superficie determinada situada en zonas RAMSAR	0,00	0.0%
Porcentaje de superficie determinada en zonas vulnerables a la contaminación por nitratos	0,00	0.0%
Mayor pendiente media	3,00	30.69%
Porcentaje de superficie determinada en Red Natura 2000	0,00	0.0%



**DETALLE CRITERIOS DE SELECCIÓN****10.1.12 Agricultura de montaña con orientación ecológica en olivar****PUNTOS:** 10,00**Solicitantes de la medida 11, específica para la conversión o mantenimiento en agricultura ecológica****PUNTOS:** 3,00 S**Porcentaje de superficie determinada en zonas con limitaciones naturales u otras limitaciones específicas ubicadas en las zonas de montaña****PUNTOS:** 4,00 100.0%

<u>REF.</u>	<u>REFERENCIA SIGPAC</u>	<u>CULTIVO DESCRIPCIÓN CULTIVO</u>	<u>S/R</u>	<u>SUP. COMPROM.</u> <u>(ha)</u>	<u>SUP. CUMPLE</u> <u>(ha)</u>
2294064	23-026-006-00024-001	101000 OLIVAR-SIN VARIEDAD	S	2,17	2,17
2294072	23-026-006-00059-001	101000 OLIVAR-SIN VARIEDAD	S	0,17	0,17
2294067	23-026-006-00084-001	101000 OLIVAR-SIN VARIEDAD	S	1,81	1,81
2294069	23-026-006-00167-001	101000 OLIVAR-SIN VARIEDAD	S	0,16	0,16
2294065	23-034-013-00292-001	101000 OLIVAR-SIN VARIEDAD	S	0,58	0,58
2294066	23-034-013-09208-002	101000 OLIVAR-SIN VARIEDAD	S	0,07	0,07
2294071	23-034-015-00132-001	101000 OLIVAR-SIN VARIEDAD	S	0,43	0,43
2294073	23-034-015-00132-002	101000 OLIVAR-SIN VARIEDAD	S	0,11	0,11

**Porcentaje de superficie determinada situada en zonas RAMSAR****PUNTOS:** 0,00 0.0%

<u>REF.</u>	<u>REFERENCIA SIGPAC</u>	<u>CULTIVO DESCRIPCIÓN CULTIVO</u>	<u>S/R</u>	<u>SUP. COMPROM.</u> <u>(ha)</u>	<u>SUP. CUMPLE</u> <u>(ha)</u>
2294064	23-026-006-00024-001	101000 OLIVAR-SIN VARIEDAD	S	2,17	0,00
2294072	23-026-006-00059-001	101000 OLIVAR-SIN VARIEDAD	S	0,17	0,00
2294067	23-026-006-00084-001	101000 OLIVAR-SIN VARIEDAD	S	1,81	0,00
2294069	23-026-006-00167-001	101000 OLIVAR-SIN VARIEDAD	S	0,16	0,00
2294065	23-034-013-00292-001	101000 OLIVAR-SIN VARIEDAD	S	0,58	0,00
2294066	23-034-013-09208-002	101000 OLIVAR-SIN VARIEDAD	S	0,07	0,00
2294071	23-034-015-00132-001	101000 OLIVAR-SIN VARIEDAD	S	0,43	0,00
2294073	23-034-015-00132-002	101000 OLIVAR-SIN VARIEDAD	S	0,11	0,00

**Porcentaje de superficie determinada en zonas vulnerables a la contaminación por nitratos****PUNTOS:** 0,00 0.0%

<u>REF.</u>	<u>REFERENCIA SIGPAC</u>	<u>CULTIVO DESCRIPCIÓN CULTIVO</u>	<u>S/R</u>	<u>SUP. COMPROM.</u> <u>(ha)</u>	<u>SUP. CUMPLE</u> <u>(ha)</u>
2294064	23-026-006-00024-001	101000 OLIVAR-SIN VARIEDAD	S	2,17	0,00
2294072	23-026-006-00059-001	101000 OLIVAR-SIN VARIEDAD	S	0,17	0,00
2294067	23-026-006-00084-001	101000 OLIVAR-SIN VARIEDAD	S	1,81	0,00
2294069	23-026-006-00167-001	101000 OLIVAR-SIN VARIEDAD	S	0,16	0,00
2294065	23-034-013-00292-001	101000 OLIVAR-SIN VARIEDAD	S	0,58	0,00
2294066	23-034-013-09208-002	101000 OLIVAR-SIN VARIEDAD	S	0,07	0,00
2294071	23-034-015-00132-001	101000 OLIVAR-SIN VARIEDAD	S	0,43	0,00
2294073	23-034-015-00132-002	101000 OLIVAR-SIN VARIEDAD	S	0,11	0,00

**Mayor pendiente media****PUNTOS:** 3,00 30.69%

<u>REF.</u>	<u>REFERENCIA SIGPAC</u>	<u>CULTIVO DESCRIPCIÓN CULTIVO</u>	<u>S/R</u>	<u>PENDIENTE MEDIA (%)</u>	<u>SUP. COMPROM.</u> <u>(ha)</u>
2294064	23-026-006-00024-001	101000 OLIVAR-SIN VARIEDAD	S	33,79	2,17
2294072	23-026-006-00059-001	101000 OLIVAR-SIN VARIEDAD	S	20,07	0,17
2294067	23-026-006-00084-001	101000 OLIVAR-SIN VARIEDAD	S	24,91	1,81
2294069	23-026-006-00167-001	101000 OLIVAR-SIN VARIEDAD	S	29,25	0,16
2294065	23-034-013-00292-001	101000 OLIVAR-SIN VARIEDAD	S	21,23	0,58
2294066	23-034-013-09208-002	101000 OLIVAR-SIN VARIEDAD	S	42,30	0,07
2294071	23-034-015-00132-001	101000 OLIVAR-SIN VARIEDAD	S	51,92	0,43
2294073	23-034-015-00132-002	101000 OLIVAR-SIN VARIEDAD	S	42,81	0,11

**Porcentaje de superficie determinada en Red Natura 2000****PUNTOS:** 0,00 0.0%

<b>REF.</b>	<b>REFERENCIA SIGPAC</b>	<b>CULTIVO</b>	<b>DESCRIPCIÓN CULTIVO</b>	<b>S/R</b>	<b>SUP. COMPROM.</b> <b>(ha)</b>	<b>SUP. CUMPLE</b> <b>(ha)</b>
2294064	23-026-006-00024-001	101000	OLIVAR-SIN VARIEDAD	S	2,17	0,00
2294072	23-026-006-00059-001	101000	OLIVAR-SIN VARIEDAD	S	0,17	0,00
2294067	23-026-006-00084-001	101000	OLIVAR-SIN VARIEDAD	S	1,81	0,00
2294069	23-026-006-00167-001	101000	OLIVAR-SIN VARIEDAD	S	0,16	0,00
2294065	23-034-013-00292-001	101000	OLIVAR-SIN VARIEDAD	S	0,58	0,00
2294066	23-034-013-09208-002	101000	OLIVAR-SIN VARIEDAD	S	0,07	0,00
2294071	23-034-015-00132-001	101000	OLIVAR-SIN VARIEDAD	S	0,43	0,00
2294073	23-034-015-00132-002	101000	OLIVAR-SIN VARIEDAD	S	0,11	0,00



<u>APELLIDOS Y NOMBRE / RAZÓN SOCIAL</u>	<u>NIF</u>	<u>EXPEDIENTE</u>	<u>SUP. COMPROMETIDA</u>		
JAENES GALLEGO FRANCISCA	26002608G	6093045	<u>(ha)</u>		
<b>RESOLUCIÓN</b>					
<b>ADMITIDO</b>					
<b>IMPORTE POR ANUALIDAD</b>					
	<b>2015</b>	<b>2016</b>	<b>2017</b>	<b>2018</b>	<b>2019</b>
<b>IMPORTE MÁXIMO SUBVENCIONABLE</b>	285,35 €	285,35 €	285,35 €	285,35 €	285,35 €
<b>IMPORTE MEDIO DE TRANSFERENCIA (€/ha)</b>	114,14 €	114,14 €	114,14 €	114,14 €	114,14 €

**RECINTOS COMPROMETIDOS**

<u>REF.</u>	<u>REFERENCIA SIGPAC</u>	<u>CULTIVO</u>	<u>DESCRIPCIÓN CULTIVO</u>	<u>S/R</u>	<u>PEND. MEDIA (%)</u>	<u>SUP. DEC. ADMIN. (ha)</u>	<u>SUP. CERT. (ha)</u>	<u>SUP. CAMPO (ha)</u>	<u>SUP. COMPROM. (ha)</u>
3002597	23-093-014-00260-001	101000	OLIVAR-SIN VARIEDAD	S	31,18	0,85	0,85		0,85
3002598	23-093-014-00261-002	101000	OLIVAR-SIN VARIEDAD	S	24,73	0,01	0,07		0,01
3002600	23-093-005-09023-002	101000	OLIVAR-SIN VARIEDAD	S	28,59	0,01	0,01		0,01
3002601	23-093-005-00425-003	101000	OLIVAR-SIN VARIEDAD	S	40,88	0,53	0,58		0,53
3002604	23-093-005-00420-001	101000	OLIVAR-SIN VARIEDAD	S	48,51	0,01	0,07		0,01
3002605	23-093-005-00045-001	101000	OLIVAR-SIN VARIEDAD	S	49,18	0,54	0,55		0,54
3002606	23-093-014-00248-001	101000	OLIVAR-SIN VARIEDAD	S	25,50	0,04	0,28		0,04
3002607	23-093-014-00249-002	101000	OLIVAR-SIN VARIEDAD	S	20,04	0,51	0,76		0,51

**INCIDENCIAS****INCIDENCIA DESCRIPCIÓN**

80403	Explotación no inscrita en SIPEA (anexo I, Orden 26 mayo 2015)
	Ref:3002596 Recinto:23-093-001-00130-002 Cultivo:101000 OLIVAR-SIN VARIEDAD Secano
	Ref:3002609 Recinto:23-093-005-00279-001 Cultivo:101000 OLIVAR-SIN VARIEDAD Secano
	Ref:3002608 Recinto:23-093-005-00280-001 Cultivo:101000 OLIVAR-SIN VARIEDAD Secano
	Ref:3002602 Recinto:23-093-005-00283-001 Cultivo:101000 OLIVAR-SIN VARIEDAD Secano
	Ref:3002603 Recinto:23-093-005-00285-001 Cultivo:101000 OLIVAR-SIN VARIEDAD Secano
	Ref:3002610 Recinto:23-093-005-09019-004 Cultivo:101000 OLIVAR-SIN VARIEDAD Secano

**RESUMEN CRITERIOS DE SELECCIÓN**

<b>10.1.12 Agricultura de montaña con orientación ecológica en olivar</b>	<b>PUNTOS: 7,00</b>	
<b>Solicitantes de la medida 11, específica para la conversión o mantenimiento en agricultura ecológica</b>	<b>PUNTOS</b>	
	0,00	N
<b>Porcentaje de superficie determinada en zonas con limitaciones naturales u otras limitaciones específicas ubicadas en las zonas de montaña</b>	4,00	100.0%
<b>Porcentaje de superficie determinada situada en zonas RAMSAR</b>	0,00	0.0%
<b>Porcentaje de superficie determinada en zonas vulnerables a la contaminación por nitratos</b>	0,00	0.0%
<b>Mayor pendiente media</b>	3,00	34.8%
<b>Porcentaje de superficie determinada en Red Natura 2000</b>	0,00	0.0%



**DETALLE CRITERIOS DE SELECCIÓN****10.1.12 Agricultura de montaña con orientación ecológica en olivar****PUNTOS: 7,00****Solicitantes de la medida 11, específica para la conversión o mantenimiento en agricultura ecológica****PUNTOS: 0,00 N****Porcentaje de superficie determinada en zonas con limitaciones naturales u otras limitaciones específicas ubicadas en las zonas de montaña****PUNTOS: 4,00 100.0%**

<u>REF.</u>	<u>REFERENCIA SIGPAC</u>	<u>CULTIVO DESCRIPCIÓN CULTIVO</u>	<u>S/R</u>	<u>SUP. COMPROM.</u> <u>(ha)</u>	<u>SUP. CUMPLE</u> <u>(ha)</u>
3002605	23-093-005-00045-001	101000 OLIVAR-SIN VARIEDAD	S	0,54	0,54
3002604	23-093-005-00420-001	101000 OLIVAR-SIN VARIEDAD	S	0,01	0,01
3002601	23-093-005-00425-003	101000 OLIVAR-SIN VARIEDAD	S	0,53	0,53
3002600	23-093-005-09023-002	101000 OLIVAR-SIN VARIEDAD	S	0,01	0,01
3002606	23-093-014-00248-001	101000 OLIVAR-SIN VARIEDAD	S	0,04	0,04
3002607	23-093-014-00249-002	101000 OLIVAR-SIN VARIEDAD	S	0,51	0,51
3002597	23-093-014-00260-001	101000 OLIVAR-SIN VARIEDAD	S	0,85	0,85
3002598	23-093-014-00261-002	101000 OLIVAR-SIN VARIEDAD	S	0,01	0,01

**Porcentaje de superficie determinada situada en zonas RAMSAR****PUNTOS: 0,00 0.0%**

<u>REF.</u>	<u>REFERENCIA SIGPAC</u>	<u>CULTIVO DESCRIPCIÓN CULTIVO</u>	<u>S/R</u>	<u>SUP. COMPROM.</u> <u>(ha)</u>	<u>SUP. CUMPLE</u> <u>(ha)</u>
3002605	23-093-005-00045-001	101000 OLIVAR-SIN VARIEDAD	S	0,54	0,00
3002604	23-093-005-00420-001	101000 OLIVAR-SIN VARIEDAD	S	0,01	0,00
3002601	23-093-005-00425-003	101000 OLIVAR-SIN VARIEDAD	S	0,53	0,00
3002600	23-093-005-09023-002	101000 OLIVAR-SIN VARIEDAD	S	0,01	0,00
3002606	23-093-014-00248-001	101000 OLIVAR-SIN VARIEDAD	S	0,04	0,00
3002607	23-093-014-00249-002	101000 OLIVAR-SIN VARIEDAD	S	0,51	0,00
3002597	23-093-014-00260-001	101000 OLIVAR-SIN VARIEDAD	S	0,85	0,00
3002598	23-093-014-00261-002	101000 OLIVAR-SIN VARIEDAD	S	0,01	0,00

**Porcentaje de superficie determinada en zonas vulnerables a la contaminación por nitratos****PUNTOS: 0,00 0.0%**

<u>REF.</u>	<u>REFERENCIA SIGPAC</u>	<u>CULTIVO DESCRIPCIÓN CULTIVO</u>	<u>S/R</u>	<u>SUP. COMPROM.</u> <u>(ha)</u>	<u>SUP. CUMPLE</u> <u>(ha)</u>
3002605	23-093-005-00045-001	101000 OLIVAR-SIN VARIEDAD	S	0,54	0,00
3002604	23-093-005-00420-001	101000 OLIVAR-SIN VARIEDAD	S	0,01	0,00
3002601	23-093-005-00425-003	101000 OLIVAR-SIN VARIEDAD	S	0,53	0,00
3002600	23-093-005-09023-002	101000 OLIVAR-SIN VARIEDAD	S	0,01	0,00
3002606	23-093-014-00248-001	101000 OLIVAR-SIN VARIEDAD	S	0,04	0,00
3002607	23-093-014-00249-002	101000 OLIVAR-SIN VARIEDAD	S	0,51	0,00
3002597	23-093-014-00260-001	101000 OLIVAR-SIN VARIEDAD	S	0,85	0,00
3002598	23-093-014-00261-002	101000 OLIVAR-SIN VARIEDAD	S	0,01	0,00

**Mayor pendiente media****PUNTOS: 3,00 34.8%**

<u>REF.</u>	<u>REFERENCIA SIGPAC</u>	<u>CULTIVO DESCRIPCIÓN CULTIVO</u>	<u>S/R</u>	<u>PENDIENTE MEDIA (%)</u>	<u>SUP. COMPROM.</u> <u>(ha)</u>
3002605	23-093-005-00045-001	101000 OLIVAR-SIN VARIEDAD	S	49,18	0,54
3002604	23-093-005-00420-001	101000 OLIVAR-SIN VARIEDAD	S	48,51	0,01
3002601	23-093-005-00425-003	101000 OLIVAR-SIN VARIEDAD	S	40,88	0,53
3002600	23-093-005-09023-002	101000 OLIVAR-SIN VARIEDAD	S	28,59	0,01
3002606	23-093-014-00248-001	101000 OLIVAR-SIN VARIEDAD	S	25,50	0,04
3002607	23-093-014-00249-002	101000 OLIVAR-SIN VARIEDAD	S	20,04	0,51
3002597	23-093-014-00260-001	101000 OLIVAR-SIN VARIEDAD	S	31,18	0,85
3002598	23-093-014-00261-002	101000 OLIVAR-SIN VARIEDAD	S	24,73	0,01

**Porcentaje de superficie determinada en Red Natura 2000****PUNTOS: 0,00 0.0%**

<b>REF.</b>	<b>REFERENCIA SIGPAC</b>	<b>CULTIVO</b>	<b>DESCRIPCIÓN CULTIVO</b>	<b>S/R</b>	<b>SUP. COMPROM.</b> <b>(ha)</b>	<b>SUP. CUMPLE</b> <b>(ha)</b>
3002605	23-093-005-00045-001	101000	OLIVAR-SIN VARIEDAD	S	0,54	0,00
3002604	23-093-005-00420-001	101000	OLIVAR-SIN VARIEDAD	S	0,01	0,00
3002601	23-093-005-00425-003	101000	OLIVAR-SIN VARIEDAD	S	0,53	0,00
3002600	23-093-005-09023-002	101000	OLIVAR-SIN VARIEDAD	S	0,01	0,00
3002606	23-093-014-00248-001	101000	OLIVAR-SIN VARIEDAD	S	0,04	0,00
3002607	23-093-014-00249-002	101000	OLIVAR-SIN VARIEDAD	S	0,51	0,00
3002597	23-093-014-00260-001	101000	OLIVAR-SIN VARIEDAD	S	0,85	0,00
3002598	23-093-014-00261-002	101000	OLIVAR-SIN VARIEDAD	S	0,01	0,00



<u>APELLIDOS Y NOMBRE / RAZÓN SOCIAL</u>	<u>NIF</u>	<u>EXPEDIENTE</u>	<u>SUP. COMPROMETIDA (ha)</u>		
JAVIER VILLANUEVA ANA	77380126F	6088957	11.8		
<b>RESOLUCIÓN ADMITIDO</b>					
<b>IMPORTES POR ANUALIDAD</b>					
	<b>2015</b>	<b>2016</b>	<b>2017</b>	<b>2018</b>	<b>2019</b>
<b>IMPORTE MÁXIMO SUBVENCIONABLE</b>	1.346,85 €	1.346,85 €	1.346,85 €	1.346,85 €	1.346,85 €
<b>IMPORTE MEDIO DE TRANSFERENCIA (€/ha)</b>	114,14 €	114,14 €	114,14 €	114,14 €	114,14 €

**RECINTOS COMPROMETIDOS**

<u>REF.</u>	<u>REFERENCIA SIGPAC</u>	<u>CULTIVO</u>	<u>DESCRIPCIÓN CULTIVO</u>	<u>S/R</u>	<u>PEND. MEDIA (%)</u>	<u>SUP. DEC. ADMIN. (ha)</u>	<u>SUP. CERT. (ha)</u>	<u>SUP. CAMPO (ha)</u>	<u>SUP. COMPROM. (ha)</u>
2285686	23-091-002-00163-001	101000	OLIVAR-SIN VARIEDAD	S	30,59	0,03	0,06		0,03
2285687	23-091-002-00164-001	101000	OLIVAR-SIN VARIEDAD	S	26,78	0,04	0,04		0,04
2285690	23-091-002-00254-002	101000	OLIVAR-SIN VARIEDAD	S	23,20	0,02	0,04		0,02
2285691	23-091-002-09006-011	101000	OLIVAR-SIN VARIEDAD	S	29,61	0,01	0,02		0,01
2285693	23-091-002-00240-002	101000	OLIVAR-SIN VARIEDAD	S	46,08	0,07	0,07		0,07
2285694	23-091-002-00257-001	101000	OLIVAR-SIN VARIEDAD	S	50,23	0,01	0,04		0,01
2285702	23-091-004-00492-004	101000	OLIVAR-SIN VARIEDAD	S	58,72	0,03	0,03		0,03
2285703	23-091-002-00227-001	101000	OLIVAR-SIN VARIEDAD	S	21,94	0,32	0,33		0,32
2285704	23-091-002-00226-001	101000	OLIVAR-SIN VARIEDAD	S	34,83	0,02	0,04		0,02
2285705	23-091-002-00240-001	101000	OLIVAR-SIN VARIEDAD	S	35,33	0,02	0,04		0,02
2285706	23-101-008-00114-001	101000	OLIVAR-SIN VARIEDAD	S	48,47	0,23	0,23		0,23
2285707	23-101-008-00141-001	101000	OLIVAR-SIN VARIEDAD	S	31,20	0,02	0,06		0,02
2285708	23-101-008-00138-002	101000	OLIVAR-SIN VARIEDAD	S	30,39	0,03	0,03		0,03
2285709	23-101-008-00135-001	101000	OLIVAR-SIN VARIEDAD	S	34,14	0,41	0,41		0,41
2285710	23-101-008-00118-001	101000	OLIVAR-SIN VARIEDAD	S	50,81	0,63	0,63		0,63
2285711	23-101-008-00116-001	101000	OLIVAR-SIN VARIEDAD	S	41,35	0,13	0,13		0,13
2285712	23-101-008-00137-001	101000	OLIVAR-SIN VARIEDAD	S	45,12	2,31	2,31		2,31
2285713	23-101-008-00134-002	101000	OLIVAR-SIN VARIEDAD	S	48,85	0,04	0,05		0,04
2285714	23-101-008-00115-001	101000	OLIVAR-SIN VARIEDAD	S	44,67	0,23	0,23		0,23
2285715	23-101-008-00139-004	101000	OLIVAR-SIN VARIEDAD	S	25,90	0,07	0,08		0,07
2285716	23-101-008-00119-001	101000	OLIVAR-SIN VARIEDAD	S	42,20	0,96	0,96		0,96
2285717	23-101-008-00134-001	101000	OLIVAR-SIN VARIEDAD	S	49,61	0,38	0,38		0,38
2285718	23-101-008-00117-001	101000	OLIVAR-SIN VARIEDAD	S	45,37	0,19	0,19		0,19
2285719	23-101-008-00136-001	101000	OLIVAR-SIN VARIEDAD	S	37,16	1,19	1,21		1,19
2285725	23-101-008-00268-001	101000	OLIVAR-SIN VARIEDAD	S	34,44	1,20	1,21		1,20
2285726	23-101-008-00481-001	101000	OLIVAR-SIN VARIEDAD	S	25,21	0,06	0,10		0,06
2285727	23-101-008-00480-001	101000	OLIVAR-SIN VARIEDAD	S	39,47	0,10	0,10		0,10
2285728	23-101-008-00113-010	101000	OLIVAR-SIN VARIEDAD	S	28,54	0,03	0,06		0,03
2285729	23-101-008-00479-001	101000	OLIVAR-SIN VARIEDAD	S	31,82	0,01	0,03		0,00
2285730	23-101-008-00509-005	101000	OLIVAR-SIN VARIEDAD	S	28,47	3,02	3,07		3,02

**INCIDENCIAS****INCIDENCIA DESCRIPCIÓN**

- 218 La superficie total declarada sobre un mismo recinto en el conjunto de los expedientes, no puede superar la superficie total que el SIGPAC establece para ese recinto.  
Ref:2285729 Recinto:23-101-008-00479-001 Cultivo:101000 OLIVAR-SIN VARIEDAD Secano Suma de superficies declaradas para este recinto por todos los solicitantes (Áreas):52 Superficie SIGPAC medida para este recinto (Áreas):51 Exceso de superficie declarada (Hectáreas):0,01

**RESUMEN CRITERIOS DE SELECCIÓN**

<b>10.1.12 Agricultura de montaña con orientación ecológica en olivar</b>		<b>PUNTOS: 14,00</b>	
		<b>PUNTOS</b>	
<b>Solicitantes de la medida 11, específica para la conversión o mantenimiento en agricultura ecológica</b>		3,00	S
<b>Porcentaje de superficie determinada en zonas con limitaciones naturales u otras limitaciones específicas ubicadas en las zonas de montaña</b>		4,00	100.0%
<b>Porcentaje de superficie determinada situada en zonas RAMSAR</b>		0,00	0.0%
<b>Porcentaje de superficie determinada en zonas vulnerables a la contaminación por nitratos</b>		0,00	0.0%
<b>Mayor pendiente media</b>		3,00	37.7%
<b>Porcentaje de superficie determinada en Red Natura 2000</b>		4,00	100.0%



**DETALLE CRITERIOS DE SELECCIÓN****10.1.12 Agricultura de montaña con orientación ecológica en olivar****PUNTOS:** 14,00**Solicitantes de la medida 11, específica para la conversión o mantenimiento en agricultura ecológica****PUNTOS:** 3,00 S**Porcentaje de superficie determinada en zonas con limitaciones naturales u otras limitaciones específicas ubicadas en las zonas de montaña****PUNTOS:** 4,00 100.0%

<u>REF.</u>	<u>REFERENCIA SIGPAC</u>	<u>CULTIVO</u>	<u>DESCRIPCIÓN CULTIVO</u>	<u>S/R</u>	<u>SUP. COMPROM.</u> <u>(ha)</u>	<u>SUP. CUMPLE</u> <u>(ha)</u>
2285686	23-091-002-00163-001	101000	OLIVAR-SIN VARIEDAD	S	0,03	0,03
2285687	23-091-002-00164-001	101000	OLIVAR-SIN VARIEDAD	S	0,04	0,04
2285704	23-091-002-00226-001	101000	OLIVAR-SIN VARIEDAD	S	0,02	0,02
2285703	23-091-002-00227-001	101000	OLIVAR-SIN VARIEDAD	S	0,32	0,32
2285705	23-091-002-00240-001	101000	OLIVAR-SIN VARIEDAD	S	0,02	0,02
2285693	23-091-002-00240-002	101000	OLIVAR-SIN VARIEDAD	S	0,07	0,07
2285690	23-091-002-00254-002	101000	OLIVAR-SIN VARIEDAD	S	0,02	0,02
2285694	23-091-002-00257-001	101000	OLIVAR-SIN VARIEDAD	S	0,01	0,01
2285691	23-091-002-09006-011	101000	OLIVAR-SIN VARIEDAD	S	0,01	0,01
2285702	23-091-004-00492-004	101000	OLIVAR-SIN VARIEDAD	S	0,03	0,03
2285728	23-101-008-00113-010	101000	OLIVAR-SIN VARIEDAD	S	0,03	0,03
2285706	23-101-008-00114-001	101000	OLIVAR-SIN VARIEDAD	S	0,23	0,23
2285714	23-101-008-00115-001	101000	OLIVAR-SIN VARIEDAD	S	0,23	0,23
2285711	23-101-008-00116-001	101000	OLIVAR-SIN VARIEDAD	S	0,13	0,13
2285718	23-101-008-00117-001	101000	OLIVAR-SIN VARIEDAD	S	0,19	0,19
2285710	23-101-008-00118-001	101000	OLIVAR-SIN VARIEDAD	S	0,63	0,63
2285716	23-101-008-00119-001	101000	OLIVAR-SIN VARIEDAD	S	0,96	0,96
2285717	23-101-008-00134-001	101000	OLIVAR-SIN VARIEDAD	S	0,38	0,38
2285713	23-101-008-00134-002	101000	OLIVAR-SIN VARIEDAD	S	0,04	0,04
2285709	23-101-008-00135-001	101000	OLIVAR-SIN VARIEDAD	S	0,41	0,41
2285719	23-101-008-00136-001	101000	OLIVAR-SIN VARIEDAD	S	1,19	1,19
2285712	23-101-008-00137-001	101000	OLIVAR-SIN VARIEDAD	S	2,31	2,31
2285708	23-101-008-00138-002	101000	OLIVAR-SIN VARIEDAD	S	0,03	0,03
2285715	23-101-008-00139-004	101000	OLIVAR-SIN VARIEDAD	S	0,07	0,07
2285707	23-101-008-00141-001	101000	OLIVAR-SIN VARIEDAD	S	0,02	0,02
2285725	23-101-008-00268-001	101000	OLIVAR-SIN VARIEDAD	S	1,20	1,20
2285729	23-101-008-00479-001	101000	OLIVAR-SIN VARIEDAD	S	0,00	0,00
2285727	23-101-008-00480-001	101000	OLIVAR-SIN VARIEDAD	S	0,10	0,10
2285726	23-101-008-00481-001	101000	OLIVAR-SIN VARIEDAD	S	0,06	0,06
2285730	23-101-008-00509-005	101000	OLIVAR-SIN VARIEDAD	S	3,02	3,02

**Porcentaje de superficie determinada situada en zonas RAMSAR****PUNTOS:** 0,00 0.0%

<u>REF.</u>	<u>REFERENCIA SIGPAC</u>	<u>CULTIVO</u>	<u>DESCRIPCIÓN CULTIVO</u>	<u>S/R</u>	<u>SUP. COMPROM.</u> <u>(ha)</u>	<u>SUP. CUMPLE</u> <u>(ha)</u>
2285686	23-091-002-00163-001	101000	OLIVAR-SIN VARIEDAD	S	0,03	0,00
2285687	23-091-002-00164-001	101000	OLIVAR-SIN VARIEDAD	S	0,04	0,00
2285704	23-091-002-00226-001	101000	OLIVAR-SIN VARIEDAD	S	0,02	0,00
2285703	23-091-002-00227-001	101000	OLIVAR-SIN VARIEDAD	S	0,32	0,00
2285705	23-091-002-00240-001	101000	OLIVAR-SIN VARIEDAD	S	0,02	0,00
2285693	23-091-002-00240-002	101000	OLIVAR-SIN VARIEDAD	S	0,07	0,00
2285690	23-091-002-00254-002	101000	OLIVAR-SIN VARIEDAD	S	0,02	0,00
2285694	23-091-002-00257-001	101000	OLIVAR-SIN VARIEDAD	S	0,01	0,00
2285691	23-091-002-09006-011	101000	OLIVAR-SIN VARIEDAD	S	0,01	0,00
2285702	23-091-004-00492-004	101000	OLIVAR-SIN VARIEDAD	S	0,03	0,00
2285728	23-101-008-00113-010	101000	OLIVAR-SIN VARIEDAD	S	0,03	0,00
2285706	23-101-008-00114-001	101000	OLIVAR-SIN VARIEDAD	S	0,23	0,00
2285714	23-101-008-00115-001	101000	OLIVAR-SIN VARIEDAD	S	0,23	0,00
2285711	23-101-008-00116-001	101000	OLIVAR-SIN VARIEDAD	S	0,13	0,00
2285718	23-101-008-00117-001	101000	OLIVAR-SIN VARIEDAD	S	0,19	0,00

<u>REF.</u>	<u>REFERENCIA SIGPAC</u>	<u>CULTIVO</u>	<u>DESCRIPCIÓN CULTIVO</u>	<u>S/R</u>	<u>SUP. COMPROM.</u> <u>(ha)</u>	<u>SUP. CUMPLE</u> <u>(ha)</u>
2285710	23-101-008-00118-001	101000	OLIVAR-SIN VARIEDAD	S	0,63	0,00
2285716	23-101-008-00119-001	101000	OLIVAR-SIN VARIEDAD	S	0,96	0,00
2285717	23-101-008-00134-001	101000	OLIVAR-SIN VARIEDAD	S	0,38	0,00
2285713	23-101-008-00134-002	101000	OLIVAR-SIN VARIEDAD	S	0,04	0,00
2285709	23-101-008-00135-001	101000	OLIVAR-SIN VARIEDAD	S	0,41	0,00
2285719	23-101-008-00136-001	101000	OLIVAR-SIN VARIEDAD	S	1,19	0,00
2285712	23-101-008-00137-001	101000	OLIVAR-SIN VARIEDAD	S	2,31	0,00
2285708	23-101-008-00138-002	101000	OLIVAR-SIN VARIEDAD	S	0,03	0,00
2285715	23-101-008-00139-004	101000	OLIVAR-SIN VARIEDAD	S	0,07	0,00
2285707	23-101-008-00141-001	101000	OLIVAR-SIN VARIEDAD	S	0,02	0,00
2285725	23-101-008-00268-001	101000	OLIVAR-SIN VARIEDAD	S	1,20	0,00
2285729	23-101-008-00479-001	101000	OLIVAR-SIN VARIEDAD	S	0,00	0,00
2285727	23-101-008-00480-001	101000	OLIVAR-SIN VARIEDAD	S	0,10	0,00
2285726	23-101-008-00481-001	101000	OLIVAR-SIN VARIEDAD	S	0,06	0,00
2285730	23-101-008-00509-005	101000	OLIVAR-SIN VARIEDAD	S	3,02	0,00

**Porcentaje de superficie determinada en zonas vulnerables a la contaminación por nitratos****PUNTOS:** 0,00 0.0%

<u>REF.</u>	<u>REFERENCIA SIGPAC</u>	<u>CULTIVO</u>	<u>DESCRIPCIÓN CULTIVO</u>	<u>S/R</u>	<u>SUP. COMPROM.</u> <u>(ha)</u>	<u>SUP. CUMPLE</u> <u>(ha)</u>
2285686	23-091-002-00163-001	101000	OLIVAR-SIN VARIEDAD	S	0,03	0,00
2285687	23-091-002-00164-001	101000	OLIVAR-SIN VARIEDAD	S	0,04	0,00
2285704	23-091-002-00226-001	101000	OLIVAR-SIN VARIEDAD	S	0,02	0,00
2285703	23-091-002-00227-001	101000	OLIVAR-SIN VARIEDAD	S	0,32	0,00
2285705	23-091-002-00240-001	101000	OLIVAR-SIN VARIEDAD	S	0,02	0,00
2285693	23-091-002-00240-002	101000	OLIVAR-SIN VARIEDAD	S	0,07	0,00
2285690	23-091-002-00254-002	101000	OLIVAR-SIN VARIEDAD	S	0,02	0,00
2285694	23-091-002-00257-001	101000	OLIVAR-SIN VARIEDAD	S	0,01	0,00
2285691	23-091-002-09006-011	101000	OLIVAR-SIN VARIEDAD	S	0,01	0,00
2285702	23-091-004-00492-004	101000	OLIVAR-SIN VARIEDAD	S	0,03	0,00
2285728	23-101-008-00113-010	101000	OLIVAR-SIN VARIEDAD	S	0,03	0,00
2285706	23-101-008-00114-001	101000	OLIVAR-SIN VARIEDAD	S	0,23	0,00
2285714	23-101-008-00115-001	101000	OLIVAR-SIN VARIEDAD	S	0,23	0,00
2285711	23-101-008-00116-001	101000	OLIVAR-SIN VARIEDAD	S	0,13	0,00
2285718	23-101-008-00117-001	101000	OLIVAR-SIN VARIEDAD	S	0,19	0,00
2285710	23-101-008-00118-001	101000	OLIVAR-SIN VARIEDAD	S	0,63	0,00
2285716	23-101-008-00119-001	101000	OLIVAR-SIN VARIEDAD	S	0,96	0,00
2285717	23-101-008-00134-001	101000	OLIVAR-SIN VARIEDAD	S	0,38	0,00
2285713	23-101-008-00134-002	101000	OLIVAR-SIN VARIEDAD	S	0,04	0,00
2285709	23-101-008-00135-001	101000	OLIVAR-SIN VARIEDAD	S	0,41	0,00
2285719	23-101-008-00136-001	101000	OLIVAR-SIN VARIEDAD	S	1,19	0,00
2285712	23-101-008-00137-001	101000	OLIVAR-SIN VARIEDAD	S	2,31	0,00
2285708	23-101-008-00138-002	101000	OLIVAR-SIN VARIEDAD	S	0,03	0,00
2285715	23-101-008-00139-004	101000	OLIVAR-SIN VARIEDAD	S	0,07	0,00
2285707	23-101-008-00141-001	101000	OLIVAR-SIN VARIEDAD	S	0,02	0,00
2285725	23-101-008-00268-001	101000	OLIVAR-SIN VARIEDAD	S	1,20	0,00
2285729	23-101-008-00479-001	101000	OLIVAR-SIN VARIEDAD	S	0,00	0,00
2285727	23-101-008-00480-001	101000	OLIVAR-SIN VARIEDAD	S	0,10	0,00
2285726	23-101-008-00481-001	101000	OLIVAR-SIN VARIEDAD	S	0,06	0,00
2285730	23-101-008-00509-005	101000	OLIVAR-SIN VARIEDAD	S	3,02	0,00

**Mayor pendiente media****PUNTOS:** 3,00 37.7%

<u>REF.</u>	<u>REFERENCIA SIGPAC</u>	<u>CULTIVO</u>	<u>DESCRIPCIÓN CULTIVO</u>	<u>S/R</u>	<u>PENDIENTE MEDIA (%)</u>	<u>SUP. COMPROM.</u> <u>(ha)</u>
-------------	--------------------------	----------------	----------------------------	------------	----------------------------	-------------------------------------

REF.	REFERENCIA SIGPAC	CULTIVO	DESCRIPCIÓN CULTIVO	S/R	PENDIENTE	SUP.
					MEDIA (%)	COMPROM. (ha)
2285686	23-091-002-00163-001	101000	OLIVAR-SIN VARIEDAD	S	30,59	0,03
2285687	23-091-002-00164-001	101000	OLIVAR-SIN VARIEDAD	S	26,78	0,04
2285704	23-091-002-00226-001	101000	OLIVAR-SIN VARIEDAD	S	34,83	0,02
2285703	23-091-002-00227-001	101000	OLIVAR-SIN VARIEDAD	S	21,94	0,32
2285705	23-091-002-00240-001	101000	OLIVAR-SIN VARIEDAD	S	35,33	0,02
2285693	23-091-002-00240-002	101000	OLIVAR-SIN VARIEDAD	S	46,08	0,07
2285690	23-091-002-00254-002	101000	OLIVAR-SIN VARIEDAD	S	23,20	0,02
2285694	23-091-002-00257-001	101000	OLIVAR-SIN VARIEDAD	S	50,23	0,01
2285691	23-091-002-09006-011	101000	OLIVAR-SIN VARIEDAD	S	29,61	0,01
2285702	23-091-004-00492-004	101000	OLIVAR-SIN VARIEDAD	S	58,72	0,03
2285728	23-101-008-00113-010	101000	OLIVAR-SIN VARIEDAD	S	28,54	0,03
2285706	23-101-008-00114-001	101000	OLIVAR-SIN VARIEDAD	S	48,47	0,23
2285714	23-101-008-00115-001	101000	OLIVAR-SIN VARIEDAD	S	44,67	0,23
2285711	23-101-008-00116-001	101000	OLIVAR-SIN VARIEDAD	S	41,35	0,13
2285718	23-101-008-00117-001	101000	OLIVAR-SIN VARIEDAD	S	45,37	0,19
2285710	23-101-008-00118-001	101000	OLIVAR-SIN VARIEDAD	S	50,81	0,63
2285716	23-101-008-00119-001	101000	OLIVAR-SIN VARIEDAD	S	42,20	0,96
2285717	23-101-008-00134-001	101000	OLIVAR-SIN VARIEDAD	S	49,61	0,38
2285713	23-101-008-00134-002	101000	OLIVAR-SIN VARIEDAD	S	48,85	0,04
2285709	23-101-008-00135-001	101000	OLIVAR-SIN VARIEDAD	S	34,14	0,41
2285719	23-101-008-00136-001	101000	OLIVAR-SIN VARIEDAD	S	37,16	1,19
2285712	23-101-008-00137-001	101000	OLIVAR-SIN VARIEDAD	S	45,12	2,31
2285708	23-101-008-00138-002	101000	OLIVAR-SIN VARIEDAD	S	30,39	0,03
2285715	23-101-008-00139-004	101000	OLIVAR-SIN VARIEDAD	S	25,90	0,07
2285707	23-101-008-00141-001	101000	OLIVAR-SIN VARIEDAD	S	31,20	0,02
2285725	23-101-008-00268-001	101000	OLIVAR-SIN VARIEDAD	S	34,44	1,20
2285729	23-101-008-00479-001	101000	OLIVAR-SIN VARIEDAD	S	31,82	0,00
2285727	23-101-008-00480-001	101000	OLIVAR-SIN VARIEDAD	S	39,47	0,10
2285726	23-101-008-00481-001	101000	OLIVAR-SIN VARIEDAD	S	25,21	0,06
2285730	23-101-008-00509-005	101000	OLIVAR-SIN VARIEDAD	S	28,47	3,02

## Porcentaje de superficie determinada en Red Natura 2000

PUNTOS: 4,00 100.0%

REF.	REFERENCIA SIGPAC	CULTIVO	DESCRIPCIÓN CULTIVO	S/R	PENDIENTE	SUP.	SUP.
					MEDIA (%)	COMPROM. (ha)	CUMPLE (ha)
2285686	23-091-002-00163-001	101000	OLIVAR-SIN VARIEDAD	S	30,59	0,03	0,03
2285687	23-091-002-00164-001	101000	OLIVAR-SIN VARIEDAD	S	26,78	0,04	0,04
2285704	23-091-002-00226-001	101000	OLIVAR-SIN VARIEDAD	S	34,83	0,02	0,02
2285703	23-091-002-00227-001	101000	OLIVAR-SIN VARIEDAD	S	21,94	0,32	0,32
2285705	23-091-002-00240-001	101000	OLIVAR-SIN VARIEDAD	S	35,33	0,02	0,02
2285693	23-091-002-00240-002	101000	OLIVAR-SIN VARIEDAD	S	46,08	0,07	0,07
2285690	23-091-002-00254-002	101000	OLIVAR-SIN VARIEDAD	S	23,20	0,02	0,02
2285694	23-091-002-00257-001	101000	OLIVAR-SIN VARIEDAD	S	50,23	0,01	0,01
2285691	23-091-002-09006-011	101000	OLIVAR-SIN VARIEDAD	S	29,61	0,01	0,01
2285702	23-091-004-00492-004	101000	OLIVAR-SIN VARIEDAD	S	58,72	0,03	0,03
2285728	23-101-008-00113-010	101000	OLIVAR-SIN VARIEDAD	S	28,54	0,03	0,03
2285706	23-101-008-00114-001	101000	OLIVAR-SIN VARIEDAD	S	48,47	0,23	0,23
2285714	23-101-008-00115-001	101000	OLIVAR-SIN VARIEDAD	S	44,67	0,23	0,23
2285711	23-101-008-00116-001	101000	OLIVAR-SIN VARIEDAD	S	41,35	0,13	0,13
2285718	23-101-008-00117-001	101000	OLIVAR-SIN VARIEDAD	S	45,37	0,19	0,19
2285710	23-101-008-00118-001	101000	OLIVAR-SIN VARIEDAD	S	50,81	0,63	0,63
2285716	23-101-008-00119-001	101000	OLIVAR-SIN VARIEDAD	S	42,20	0,96	0,96
2285717	23-101-008-00134-001	101000	OLIVAR-SIN VARIEDAD	S	49,61	0,38	0,38
2285713	23-101-008-00134-002	101000	OLIVAR-SIN VARIEDAD	S	48,85	0,04	0,04
2285709	23-101-008-00135-001	101000	OLIVAR-SIN VARIEDAD	S	34,14	0,41	0,41
2285719	23-101-008-00136-001	101000	OLIVAR-SIN VARIEDAD	S	37,16	1,19	1,19

<b>REF.</b>	<b>REFERENCIA SIGPAC</b>	<b>CULTIVO</b>	<b>DESCRIPCIÓN CULTIVO</b>	<b>S/R</b>	<b>SUP. COMPROM.</b> <b>(ha)</b>	<b>SUP. CUMPLE</b> <b>(ha)</b>
2285712	23-101-008-00137-001	101000	OLIVAR-SIN VARIEDAD	S	2,31	2,31
2285708	23-101-008-00138-002	101000	OLIVAR-SIN VARIEDAD	S	0,03	0,03
2285715	23-101-008-00139-004	101000	OLIVAR-SIN VARIEDAD	S	0,07	0,07
2285707	23-101-008-00141-001	101000	OLIVAR-SIN VARIEDAD	S	0,02	0,02
2285725	23-101-008-00268-001	101000	OLIVAR-SIN VARIEDAD	S	1,20	1,20
2285729	23-101-008-00479-001	101000	OLIVAR-SIN VARIEDAD	S	0,00	0,00
2285727	23-101-008-00480-001	101000	OLIVAR-SIN VARIEDAD	S	0,10	0,10
2285726	23-101-008-00481-001	101000	OLIVAR-SIN VARIEDAD	S	0,06	0,06
2285730	23-101-008-00509-005	101000	OLIVAR-SIN VARIEDAD	S	3,02	3,02



<u>APELLIDOS Y NOMBRE / RAZÓN SOCIAL</u>		<u>NIF</u>	<u>EXPEDIENTE</u>	<u>SUP. COMPROMETIDA</u>				
				<u>(ha)</u>				
JIMENEZ ALCANTARA ANDRES		25932562Q	6046238	2.29				
<b>RESOLUCIÓN</b>								
<b>ADMITIDO</b>								
<b>IMPORTE POR ANUALIDAD</b>								
		<b>2015</b>	<b>2016</b>	<b>2017</b>	<b>2018</b>	<b>2019</b>		
<b>IMPORTE MÁXIMO SUBVENCIONABLE</b>		261,38 €	261,38 €	261,38 €	261,38 €	261,38 €		
<b>IMPORTE MEDIO DE TRANSFERENCIA (€/ha)</b>		114,14 €	114,14 €	114,14 €	114,14 €	114,14 €		
<b>RECINTOS COMPROMETIDOS</b>								
<u>REF.</u>	<u>REFERENCIA SIGPAC</u>	<u>CULTIVO</u>	<u>DESCRIPCIÓN CULTIVO</u>	<u>PEND. MEDIA</u>	<u>SUP. DEC. ADMIN.</u>	<u>SUP. CERT.</u>	<u>SUP. CAMPO</u>	<u>SUP. COMPROM.</u>
				<u>S/R</u>	<u>(%)</u>	<u>(ha)</u>	<u>(ha)</u>	<u>(ha)</u>
2294339	23-900-047-00053-001	101000	OLIVAR-SIN VARIEDAD	S	21,51	2,29	2,29	2,29

### RESUMEN CRITERIOS DE SELECCIÓN

<b>10.1.12 Agricultura de montaña con orientación ecológica en olivar</b>		<b>PUNTOS: 8,00</b>	
		<b>PUNTOS</b>	
<b>Solicitantes de la medida 11, específica para la conversión o mantenimiento en agricultura ecológica</b>		3,00	S
<b>Porcentaje de superficie determinada en zonas con limitaciones naturales u otras limitaciones específicas ubicadas en las zonas de montaña</b>		4,00	100.0%
<b>Porcentaje de superficie determinada situada en zonas RAMSAR</b>		0,00	0.0%
<b>Porcentaje de superficie determinada en zonas vulnerables a la contaminación por nitratos</b>		0,00	0.0%
<b>Mayor pendiente media</b>		1,00	21.51%
<b>Porcentaje de superficie determinada en Red Natura 2000</b>		0,00	0.0%



**DETALLE CRITERIOS DE SELECCIÓN****10.1.12 Agricultura de montaña con orientación ecológica en olivar PUNTOS: 8,00**

<b>Solicitantes de la medida 11, específica para la conversión o mantenimiento en agricultura ecológica</b>						<b>PUNTOS:</b>	3,00	S
<b>Porcentaje de superficie determinada en zonas con limitaciones naturales u otras limitaciones específicas ubicadas en las zonas de montaña</b>						<b>PUNTOS:</b>	4,00	100.0%
<u>REF.</u>	<u>REFERENCIA SIGPAC</u>	<u>CULTIVO</u>	<u>DESCRIPCIÓN CULTIVO</u>	<u>S/R</u>		<u>SUP. COMPROM.</u> <u>(ha)</u>	<u>SUP. CUMPLE</u> <u>(ha)</u>	
2294339	23-900-047-00053-001	101000	OLIVAR-SIN VARIEDAD	S		2,29	2,29	
<b>Porcentaje de superficie determinada situada en zonas RAMSAR</b>						<b>PUNTOS:</b>	0,00	0.0%
<u>REF.</u>	<u>REFERENCIA SIGPAC</u>	<u>CULTIVO</u>	<u>DESCRIPCIÓN CULTIVO</u>	<u>S/R</u>		<u>SUP. COMPROM.</u> <u>(ha)</u>	<u>SUP. CUMPLE</u> <u>(ha)</u>	
2294339	23-900-047-00053-001	101000	OLIVAR-SIN VARIEDAD	S		2,29	0,00	
<b>Porcentaje de superficie determinada en zonas vulnerables a la contaminación por nitratos</b>						<b>PUNTOS:</b>	0,00	0.0%
<u>REF.</u>	<u>REFERENCIA SIGPAC</u>	<u>CULTIVO</u>	<u>DESCRIPCIÓN CULTIVO</u>	<u>S/R</u>		<u>SUP. COMPROM.</u> <u>(ha)</u>	<u>SUP. CUMPLE</u> <u>(ha)</u>	
2294339	23-900-047-00053-001	101000	OLIVAR-SIN VARIEDAD	S		2,29	0,00	
<b>Mayor pendiente media</b>						<b>PUNTOS:</b>	1,00	21.51%
<u>REF.</u>	<u>REFERENCIA SIGPAC</u>	<u>CULTIVO</u>	<u>DESCRIPCIÓN CULTIVO</u>	<u>S/R</u>	<u>PENDIENTE MEDIA (%)</u>	<u>SUP. COMPROM.</u> <u>(ha)</u>		
2294339	23-900-047-00053-001	101000	OLIVAR-SIN VARIEDAD	S	21,51	2,29		
<b>Porcentaje de superficie determinada en Red Natura 2000</b>						<b>PUNTOS:</b>	0,00	0.0%
<u>REF.</u>	<u>REFERENCIA SIGPAC</u>	<u>CULTIVO</u>	<u>DESCRIPCIÓN CULTIVO</u>	<u>S/R</u>		<u>SUP. COMPROM.</u> <u>(ha)</u>	<u>SUP. CUMPLE</u> <u>(ha)</u>	
2294339	23-900-047-00053-001	101000	OLIVAR-SIN VARIEDAD	S		2,29	0,00	



<u>APELLIDOS Y NOMBRE / RAZÓN SOCIAL</u>		<u>NIF</u>	<u>EXPEDIENTE</u>	<u>SUP. COMPROMETIDA</u>				
				<u>(ha)</u>				
JIMÉNEZ ARMIJO FRANCISCA		26198099H	6088272	2.34				
<b>RESOLUCIÓN ADMITIDO</b>								
<b>IMPORTE POR ANUALIDAD</b>								
		<b>2015</b>	<b>2016</b>	<b>2017</b>	<b>2018</b>	<b>2019</b>		
IMPORTE MÁXIMO SUBVENCIONABLE		267,09 €	267,09 €	267,09 €	267,09 €	267,09 €		
IMPORTE MEDIO DE TRANSFERENCIA (€/ha)		114,14 €	114,14 €	114,14 €	114,14 €	114,14 €		
<b>RECINTOS COMPROMETIDOS</b>								
<u>REF.</u>	<u>REFERENCIA SIGPAC</u>	<u>CULTIVO</u>	<u>DESCRIPCIÓN CULTIVO</u>	<u>PEND. MEDIA</u>	<u>SUP. DEC. ADMIN.</u>	<u>SUP. CERT.</u>	<u>SUP. CAMPO</u>	<u>SUP. COMPROM.</u>
				<u>S/R</u>	<u>(%)</u>	<u>(ha)</u>	<u>(ha)</u>	<u>(ha)</u>
2404664	23-037-002-00349-001	101000	OLIVAR-SIN VARIEDAD	S	22,26	0,75	0,75	0,75
2404665	23-037-002-00266-002	101000	OLIVAR-SIN VARIEDAD	S	26,03	0,02	0,04	0,02
2404666	23-037-003-00431-001	101000	OLIVAR-SIN VARIEDAD	S	27,81	1,36	1,36	1,36
2404667	23-037-002-00378-002	101000	OLIVAR-SIN VARIEDAD	S	22,54	0,21	0,63	0,21

### RESUMEN CRITERIOS DE SELECCIÓN

<b>10.1.12 Agricultura de montaña con orientación ecológica en olivar</b>		<b>PUNTOS: 14,00</b>	
		<b>PUNTOS</b>	
Solicitantes de la medida 11, específica para la conversión o mantenimiento en agricultura ecológica		3,00	S
Porcentaje de superficie determinada en zonas con limitaciones naturales u otras limitaciones específicas ubicadas en las zonas de montaña		4,00	100.0%
Porcentaje de superficie determinada situada en zonas RAMSAR		0,00	0.0%
Porcentaje de superficie determinada en zonas vulnerables a la contaminación por nitratos		0,00	0.0%
Mayor pendiente media		3,00	25.54%
Porcentaje de superficie determinada en Red Natura 2000		4,00	100.0%



**DETALLE CRITERIOS DE SELECCIÓN****10.1.12 Agricultura de montaña con orientación ecológica en olivar****PUNTOS:** 14,00**Solicitantes de la medida 11, específica para la conversión o mantenimiento en agricultura ecológica****PUNTOS:** 3,00 S**Porcentaje de superficie determinada en zonas con limitaciones naturales u otras limitaciones específicas ubicadas en las zonas de montaña****PUNTOS:** 4,00 100.0%

<u>REF.</u>	<u>REFERENCIA SIGPAC</u>	<u>CULTIVO</u>	<u>DESCRIPCIÓN CULTIVO</u>	<u>S/R</u>	<u>SUP. COMPROM.</u> <u>(ha)</u>	<u>SUP. CUMPLE</u> <u>(ha)</u>
2404665	23-037-002-00266-002	101000	OLIVAR-SIN VARIEDAD	S	0,02	0,02
2404664	23-037-002-00349-001	101000	OLIVAR-SIN VARIEDAD	S	0,75	0,75
2404667	23-037-002-00378-002	101000	OLIVAR-SIN VARIEDAD	S	0,21	0,21
2404666	23-037-003-00431-001	101000	OLIVAR-SIN VARIEDAD	S	1,36	1,36

**Porcentaje de superficie determinada situada en zonas RAMSAR****PUNTOS:** 0,00 0.0%

<u>REF.</u>	<u>REFERENCIA SIGPAC</u>	<u>CULTIVO</u>	<u>DESCRIPCIÓN CULTIVO</u>	<u>S/R</u>	<u>SUP. COMPROM.</u> <u>(ha)</u>	<u>SUP. CUMPLE</u> <u>(ha)</u>
2404665	23-037-002-00266-002	101000	OLIVAR-SIN VARIEDAD	S	0,02	0,00
2404664	23-037-002-00349-001	101000	OLIVAR-SIN VARIEDAD	S	0,75	0,00
2404667	23-037-002-00378-002	101000	OLIVAR-SIN VARIEDAD	S	0,21	0,00
2404666	23-037-003-00431-001	101000	OLIVAR-SIN VARIEDAD	S	1,36	0,00

**Porcentaje de superficie determinada en zonas vulnerables a la contaminación por nitratos****PUNTOS:** 0,00 0.0%


<u>REF.</u>	<u>REFERENCIA SIGPAC</u>	<u>CULTIVO</u>	<u>DESCRIPCIÓN CULTIVO</u>	<u>S/R</u>	<u>SUP. COMPROM.</u> <u>(ha)</u>	<u>SUP. CUMPLE</u> <u>(ha)</u>
2404665	23-037-002-00266-002	101000	OLIVAR-SIN VARIEDAD	S	0,02	0,00
2404664	23-037-002-00349-001	101000	OLIVAR-SIN VARIEDAD	S	0,75	0,00
2404667	23-037-002-00378-002	101000	OLIVAR-SIN VARIEDAD	S	0,21	0,00
2404666	23-037-003-00431-001	101000	OLIVAR-SIN VARIEDAD	S	1,36	0,00

**Mayor pendiente media****PUNTOS:** 3,00 25.54%

<u>REF.</u>	<u>REFERENCIA SIGPAC</u>	<u>CULTIVO</u>	<u>DESCRIPCIÓN CULTIVO</u>	<u>S/R</u>	<u>PENDIENTE MEDIA (%)</u>	<u>SUP. COMPROM.</u> <u>(ha)</u>
2404665	23-037-002-00266-002	101000	OLIVAR-SIN VARIEDAD	S	26,03	0,02
2404664	23-037-002-00349-001	101000	OLIVAR-SIN VARIEDAD	S	22,26	0,75
2404667	23-037-002-00378-002	101000	OLIVAR-SIN VARIEDAD	S	22,54	0,21
2404666	23-037-003-00431-001	101000	OLIVAR-SIN VARIEDAD	S	27,81	1,36

**Porcentaje de superficie determinada en Red Natura 2000****PUNTOS:** 4,00 100.0%

<u>REF.</u>	<u>REFERENCIA SIGPAC</u>	<u>CULTIVO</u>	<u>DESCRIPCIÓN CULTIVO</u>	<u>S/R</u>	<u>SUP. COMPROM.</u> <u>(ha)</u>	<u>SUP. CUMPLE</u> <u>(ha)</u>
2404665	23-037-002-00266-002	101000	OLIVAR-SIN VARIEDAD	S	0,02	0,02
2404664	23-037-002-00349-001	101000	OLIVAR-SIN VARIEDAD	S	0,75	0,75
2404667	23-037-002-00378-002	101000	OLIVAR-SIN VARIEDAD	S	0,21	0,21
2404666	23-037-003-00431-001	101000	OLIVAR-SIN VARIEDAD	S	1,36	1,36





<u>APELLIDOS Y NOMBRE / RAZÓN SOCIAL</u>		<u>NIF</u>	<u>EXPEDIENTE</u>	<u>SUP. COMPROMETIDA</u>				
				<u>(ha)</u>				
JIMENEZ ARMIJO RUFINO ENRIQUE		26461990F	6088273	1.73				
<b>RESOLUCIÓN</b>								
<b>ADMITIDO</b>								
<b>IMPORTE POR ANUALIDAD</b>								
		<b>2015</b>	<b>2016</b>	<b>2017</b>	<b>2018</b>	<b>2019</b>		
<b>IMPORTE MÁXIMO SUBVENCIONABLE</b>		197,46 €	197,46 €	197,46 €	197,46 €	197,46 €		
<b>IMPORTE MEDIO DE TRANSFERENCIA (€/ha)</b>		114,14 €	114,14 €	114,14 €	114,14 €	114,14 €		
<b>RECINTOS COMPROMETIDOS</b>								
<u>REF.</u>	<u>REFERENCIA SIGPAC</u>	<u>CULTIVO</u>	<u>DESCRIPCIÓN CULTIVO</u>	<u>PEND. MEDIA</u>	<u>SUP. DEC. ADMIN.</u>	<u>SUP. CERT.</u>	<u>SUP. CAMPO</u>	<u>SUP. COMPROM.</u>
				<u>S/R</u>	<u>(%)</u>	<u>(ha)</u>	<u>(ha)</u>	<u>(ha)</u>
2404725	23-037-001-00006-003	101000	OLIVAR-SIN VARIEDAD	S	31,87	0,24	0,26	0,24
2404726	23-037-002-00350-001	101000	OLIVAR-SIN VARIEDAD	S	22,83	0,80	0,80	0,80
2404727	23-037-002-00385-001	101000	OLIVAR-SIN VARIEDAD	S	30,62	0,52	0,54	0,52
2404728	23-037-002-00466-001	101000	OLIVAR-SIN VARIEDAD	S	26,45	0,17	0,17	0,17

**RESUMEN CRITERIOS DE SELECCIÓN**

<b>10.1.12 Agricultura de montaña con orientación ecológica en olivar</b>		<b>PUNTOS: 14,00</b>	
		<b>PUNTOS</b>	
Solicitantes de la medida 11, específica para la conversión o mantenimiento en agricultura ecológica		3,00	S
Porcentaje de superficie determinada en zonas con limitaciones naturales u otras limitaciones específicas ubicadas en las zonas de montaña		4,00	100.0%
Porcentaje de superficie determinada situada en zonas RAMSAR		0,00	0.0%
Porcentaje de superficie determinada en zonas vulnerables a la contaminación por nitratos		0,00	0.0%
Mayor pendiente media		3,00	26.78%
Porcentaje de superficie determinada en Red Natura 2000		4,00	100.0%



**DETALLE CRITERIOS DE SELECCIÓN****10.1.12 Agricultura de montaña con orientación ecológica en olivar****PUNTOS:** 14,00**Solicitantes de la medida 11, específica para la conversión o mantenimiento en agricultura ecológica****PUNTOS:** 3,00 S**Porcentaje de superficie determinada en zonas con limitaciones naturales u otras limitaciones específicas ubicadas en las zonas de montaña****PUNTOS:** 4,00 100.0%

<u>REF.</u>	<u>REFERENCIA SIGPAC</u>	<u>CULTIVO</u>	<u>DESCRIPCIÓN CULTIVO</u>	<u>S/R</u>	<u>SUP. COMPROM.</u> <u>(ha)</u>	<u>SUP. CUMPLE</u> <u>(ha)</u>
2404725	23-037-001-00006-003	101000	OLIVAR-SIN VARIEDAD	S	0,24	0,24
2404726	23-037-002-00350-001	101000	OLIVAR-SIN VARIEDAD	S	0,80	0,80
2404727	23-037-002-00385-001	101000	OLIVAR-SIN VARIEDAD	S	0,52	0,52
2404728	23-037-002-00466-001	101000	OLIVAR-SIN VARIEDAD	S	0,17	0,17

**Porcentaje de superficie determinada situada en zonas RAMSAR****PUNTOS:** 0,00 0.0%

<u>REF.</u>	<u>REFERENCIA SIGPAC</u>	<u>CULTIVO</u>	<u>DESCRIPCIÓN CULTIVO</u>	<u>S/R</u>	<u>SUP. COMPROM.</u> <u>(ha)</u>	<u>SUP. CUMPLE</u> <u>(ha)</u>
2404725	23-037-001-00006-003	101000	OLIVAR-SIN VARIEDAD	S	0,24	0,00
2404726	23-037-002-00350-001	101000	OLIVAR-SIN VARIEDAD	S	0,80	0,00
2404727	23-037-002-00385-001	101000	OLIVAR-SIN VARIEDAD	S	0,52	0,00
2404728	23-037-002-00466-001	101000	OLIVAR-SIN VARIEDAD	S	0,17	0,00

**Porcentaje de superficie determinada en zonas vulnerables a la contaminación por nitratos****PUNTOS:** 0,00 0.0%


<u>REF.</u>	<u>REFERENCIA SIGPAC</u>	<u>CULTIVO</u>	<u>DESCRIPCIÓN CULTIVO</u>	<u>S/R</u>	<u>SUP. COMPROM.</u> <u>(ha)</u>	<u>SUP. CUMPLE</u> <u>(ha)</u>
2404725	23-037-001-00006-003	101000	OLIVAR-SIN VARIEDAD	S	0,24	0,00
2404726	23-037-002-00350-001	101000	OLIVAR-SIN VARIEDAD	S	0,80	0,00
2404727	23-037-002-00385-001	101000	OLIVAR-SIN VARIEDAD	S	0,52	0,00
2404728	23-037-002-00466-001	101000	OLIVAR-SIN VARIEDAD	S	0,17	0,00

**Mayor pendiente media****PUNTOS:** 3,00 26.78%

<u>REF.</u>	<u>REFERENCIA SIGPAC</u>	<u>CULTIVO</u>	<u>DESCRIPCIÓN CULTIVO</u>	<u>S/R</u>	<u>PENDIENTE MEDIA (%)</u>	<u>SUP. COMPROM.</u> <u>(ha)</u>
2404725	23-037-001-00006-003	101000	OLIVAR-SIN VARIEDAD	S	31,87	0,24
2404726	23-037-002-00350-001	101000	OLIVAR-SIN VARIEDAD	S	22,83	0,80
2404727	23-037-002-00385-001	101000	OLIVAR-SIN VARIEDAD	S	30,62	0,52
2404728	23-037-002-00466-001	101000	OLIVAR-SIN VARIEDAD	S	26,45	0,17

**Porcentaje de superficie determinada en Red Natura 2000****PUNTOS:** 4,00 100.0%

<u>REF.</u>	<u>REFERENCIA SIGPAC</u>	<u>CULTIVO</u>	<u>DESCRIPCIÓN CULTIVO</u>	<u>S/R</u>	<u>SUP. COMPROM.</u> <u>(ha)</u>	<u>SUP. CUMPLE</u> <u>(ha)</u>
2404725	23-037-001-00006-003	101000	OLIVAR-SIN VARIEDAD	S	0,24	0,24
2404726	23-037-002-00350-001	101000	OLIVAR-SIN VARIEDAD	S	0,80	0,80
2404727	23-037-002-00385-001	101000	OLIVAR-SIN VARIEDAD	S	0,52	0,52
2404728	23-037-002-00466-001	101000	OLIVAR-SIN VARIEDAD	S	0,17	0,17



<u>APELLIDOS Y NOMBRE / RAZÓN SOCIAL</u>		<u>NIF</u>	<u>EXPEDIENTE</u>	<u>SUP. COMPROMETIDA</u>				
				<u>(ha)</u>				
JIMENEZ JIMENEZ ANGEL		05098902D	6088277	2.65				
<b>RESOLUCIÓN ADMITIDO</b>								
<b>IMPORTE POR ANUALIDAD</b>								
		<b>2015</b>	<b>2016</b>	<b>2017</b>	<b>2018</b>	<b>2019</b>		
<b>IMPORTE MÁXIMO SUBVENCIONABLE</b>		302,47 €	302,47 €	302,47 €	302,47 €	302,47 €		
<b>IMPORTE MEDIO DE TRANSFERENCIA (€/ha)</b>		114,14 €	114,14 €	114,14 €	114,14 €	114,14 €		
<b>RECINTOS COMPROMETIDOS</b>								
<u>REF.</u>	<u>REFERENCIA SIGPAC</u>	<u>CULTIVO</u>	<u>DESCRIPCIÓN CULTIVO</u>	<u>PEND. MEDIA</u>	<u>SUP. DEC. ADMIN.</u>	<u>SUP. CERT.</u>	<u>SUP. CAMPO</u>	<u>SUP. COMPROM.</u>
				<u>S/R</u>	<u>(%)</u>	<u>(ha)</u>	<u>(ha)</u>	<u>(ha)</u>
2404740	23-037-003-00020-001	101000	OLIVAR-SIN VARIEDAD	S	34,99	2,37	2,39	2,37
2404741	23-037-003-00434-002	101000	OLIVAR-SIN VARIEDAD	S	43,39	0,04	0,04	0,04
2404742	23-037-003-00022-001	101000	OLIVAR-SIN VARIEDAD	S	30,27	0,09	0,10	0,09
2404743	23-037-003-00545-002	101000	OLIVAR-SIN VARIEDAD	S	28,51	0,10	0,70	0,10
2404747	23-037-002-00212-001	101000	OLIVAR-SIN VARIEDAD	S	29,43	0,05	0,05	0,05

**RESUMEN CRITERIOS DE SELECCIÓN**

<b>10.1.12 Agricultura de montaña con orientación ecológica en olivar</b>		<b>PUNTOS: 14,00</b>	
		<b>PUNTOS</b>	
<b>Solicitantes de la medida 11, específica para la conversión o mantenimiento en agricultura ecológica</b>		3,00	S
<b>Porcentaje de superficie determinada en zonas con limitaciones naturales u otras limitaciones específicas ubicadas en las zonas de montaña</b>		4,00	100.0%
<b>Porcentaje de superficie determinada situada en zonas RAMSAR</b>		0,00	0.0%
<b>Porcentaje de superficie determinada en zonas vulnerables a la contaminación por nitratos</b>		0,00	0.0%
<b>Mayor pendiente media</b>		3,00	34.61%
<b>Porcentaje de superficie determinada en Red Natura 2000</b>		4,00	100.0%



**DETALLE CRITERIOS DE SELECCIÓN****10.1.12 Agricultura de montaña con orientación ecológica en olivar****PUNTOS:** 14,00**Solicitantes de la medida 11, específica para la conversión o mantenimiento en agricultura ecológica****PUNTOS:** 3,00 S**Porcentaje de superficie determinada en zonas con limitaciones naturales u otras limitaciones específicas ubicadas en las zonas de montaña****PUNTOS:** 4,00 100.0%

<u>REF.</u>	<u>REFERENCIA SIGPAC</u>	<u>CULTIVO DESCRIPCIÓN CULTIVO</u>	<u>S/R</u>	<u>SUP. COMPROM.</u> <u>(ha)</u>	<u>SUP. CUMPLE</u> <u>(ha)</u>
2404747	23-037-002-00212-001	101000 OLIVAR-SIN VARIEDAD	S	0,05	0,05
2404740	23-037-003-00020-001	101000 OLIVAR-SIN VARIEDAD	S	2,37	2,37
2404742	23-037-003-00022-001	101000 OLIVAR-SIN VARIEDAD	S	0,09	0,09
2404741	23-037-003-00434-002	101000 OLIVAR-SIN VARIEDAD	S	0,04	0,04
2404743	23-037-003-00545-002	101000 OLIVAR-SIN VARIEDAD	S	0,10	0,10

**Porcentaje de superficie determinada situada en zonas RAMSAR****PUNTOS:** 0,00 0.0%

<u>REF.</u>	<u>REFERENCIA SIGPAC</u>	<u>CULTIVO DESCRIPCIÓN CULTIVO</u>	<u>S/R</u>	<u>SUP. COMPROM.</u> <u>(ha)</u>	<u>SUP. CUMPLE</u> <u>(ha)</u>
2404747	23-037-002-00212-001	101000 OLIVAR-SIN VARIEDAD	S	0,05	0,00
2404740	23-037-003-00020-001	101000 OLIVAR-SIN VARIEDAD	S	2,37	0,00
2404742	23-037-003-00022-001	101000 OLIVAR-SIN VARIEDAD	S	0,09	0,00
2404741	23-037-003-00434-002	101000 OLIVAR-SIN VARIEDAD	S	0,04	0,00
2404743	23-037-003-00545-002	101000 OLIVAR-SIN VARIEDAD	S	0,10	0,00

**Porcentaje de superficie determinada en zonas vulnerables a la contaminación por nitratos****PUNTOS:** 0,00 0.0%

<u>REF.</u>	<u>REFERENCIA SIGPAC</u>	<u>CULTIVO DESCRIPCIÓN CULTIVO</u>	<u>S/R</u>	<u>SUP. COMPROM.</u> <u>(ha)</u>	<u>SUP. CUMPLE</u> <u>(ha)</u>
2404747	23-037-002-00212-001	101000 OLIVAR-SIN VARIEDAD	S	0,05	0,00
2404740	23-037-003-00020-001	101000 OLIVAR-SIN VARIEDAD	S	2,37	0,00
2404742	23-037-003-00022-001	101000 OLIVAR-SIN VARIEDAD	S	0,09	0,00
2404741	23-037-003-00434-002	101000 OLIVAR-SIN VARIEDAD	S	0,04	0,00
2404743	23-037-003-00545-002	101000 OLIVAR-SIN VARIEDAD	S	0,10	0,00

**Mayor pendiente media****PUNTOS:** 3,00 34.61%

<u>REF.</u>	<u>REFERENCIA SIGPAC</u>	<u>CULTIVO DESCRIPCIÓN CULTIVO</u>	<u>S/R</u>	<u>PENDIENTE MEDIA (%)</u>	<u>SUP. COMPROM.</u> <u>(ha)</u>
2404747	23-037-002-00212-001	101000 OLIVAR-SIN VARIEDAD	S	29,43	0,05
2404740	23-037-003-00020-001	101000 OLIVAR-SIN VARIEDAD	S	34,99	2,37
2404742	23-037-003-00022-001	101000 OLIVAR-SIN VARIEDAD	S	30,27	0,09
2404741	23-037-003-00434-002	101000 OLIVAR-SIN VARIEDAD	S	43,39	0,04
2404743	23-037-003-00545-002	101000 OLIVAR-SIN VARIEDAD	S	28,51	0,10

**Porcentaje de superficie determinada en Red Natura 2000****PUNTOS:** 4,00 100.0%

<u>REF.</u>	<u>REFERENCIA SIGPAC</u>	<u>CULTIVO DESCRIPCIÓN CULTIVO</u>	<u>S/R</u>	<u>SUP. COMPROM.</u> <u>(ha)</u>	<u>SUP. CUMPLE</u> <u>(ha)</u>
2404747	23-037-002-00212-001	101000 OLIVAR-SIN VARIEDAD	S	0,05	0,05
2404740	23-037-003-00020-001	101000 OLIVAR-SIN VARIEDAD	S	2,37	2,37
2404742	23-037-003-00022-001	101000 OLIVAR-SIN VARIEDAD	S	0,09	0,09
2404741	23-037-003-00434-002	101000 OLIVAR-SIN VARIEDAD	S	0,04	0,04
2404743	23-037-003-00545-002	101000 OLIVAR-SIN VARIEDAD	S	0,10	0,10

<u>APELLIDOS Y NOMBRE / RAZÓN SOCIAL</u>		<u>NIF</u>	<u>EXPEDIENTE</u>	<u>SUP. COMPROMETIDA</u>				
				<u>(ha)</u>				
JIMENEZ MARTINEZ ANGEL		75023598J	6089028	4.19				
<b>RESOLUCIÓN</b>								
<b>ADMITIDO</b>								
<b>IMPORTE POR ANUALIDAD</b>								
		<b>2015</b>	<b>2016</b>	<b>2017</b>	<b>2018</b>	<b>2019</b>		
<b>IMPORTE MÁXIMO SUBVENCIONABLE</b>		478,25 €	478,25 €	478,25 €	478,25 €	478,25 €		
<b>IMPORTE MEDIO DE TRANSFERENCIA (€/ha)</b>		114,14 €	114,14 €	114,14 €	114,14 €	114,14 €		
<b>RECINTOS COMPROMETIDOS</b>								
<u>REF.</u>	<u>REFERENCIA SIGPAC</u>	<u>CULTIVO</u>	<u>DESCRIPCIÓN CULTIVO</u>	<u>PEND. MEDIA</u>	<u>SUP. DEC. ADMIN.</u>	<u>SUP. CERT.</u>	<u>SUP. CAMPO</u>	<u>SUP. COMPROM.</u>
				<u>S/R</u>	<u>(%)</u>	<u>(ha)</u>	<u>(ha)</u>	<u>(ha)</u>
2284889	23-037-002-00164-001	101000	OLIVAR-SIN VARIEDAD	S	31,54	0,44	0,44	0,44
2284903	23-037-002-00431-001	101000	OLIVAR-SIN VARIEDAD	S	29,54	0,40	0,40	0,40
2284912	23-037-002-00188-001	101000	OLIVAR-SIN VARIEDAD	S	22,35	0,23	0,23	0,23
2284917	23-037-002-00432-002	101000	OLIVAR-SIN VARIEDAD	S	25,36	0,19	0,19	0,19
2284919	23-037-003-00695-001	101000	OLIVAR-SIN VARIEDAD	S	23,57	1,26	1,26	1,26
2284920	23-037-002-00187-001	101000	OLIVAR-SIN VARIEDAD	S	20,59	1,16	1,16	1,16
2284921	23-037-002-00189-002	101000	OLIVAR-SIN VARIEDAD	S	20,40	0,51	0,51	0,51

**RESUMEN CRITERIOS DE SELECCIÓN****10.1.12 Agricultura de montaña con orientación ecológica en olivar****PUNTOS: 12,00**

	<b>PUNTOS</b>	
<b>Solicitantes de la medida 11, específica para la conversión o mantenimiento en agricultura ecológica</b>	3,00	S
<b>Porcentaje de superficie determinada en zonas con limitaciones naturales u otras limitaciones específicas ubicadas en las zonas de montaña</b>	4,00	100.0%
<b>Porcentaje de superficie determinada situada en zonas RAMSAR</b>	0,00	0.0%
<b>Porcentaje de superficie determinada en zonas vulnerables a la contaminación por nitratos</b>	0,00	0.0%
<b>Mayor pendiente media</b>	1,00	23.78%
<b>Porcentaje de superficie determinada en Red Natura 2000</b>	4,00	100.0%



**DETALLE CRITERIOS DE SELECCIÓN****10.1.12 Agricultura de montaña con orientación ecológica en olivar****PUNTOS:** 12,00**Solicitantes de la medida 11, específica para la conversión o mantenimiento en agricultura ecológica****PUNTOS:** 3,00 S**Porcentaje de superficie determinada en zonas con limitaciones naturales u otras limitaciones específicas ubicadas en las zonas de montaña****PUNTOS:** 4,00 100.0%

<u>REF.</u>	<u>REFERENCIA SIGPAC</u>	<u>CULTIVO DESCRIPCIÓN CULTIVO</u>	<u>S/R</u>	<u>SUP. COMPROM. (ha)</u>	<u>SUP. CUMPLE (ha)</u>
2284889	23-037-002-00164-001	101000 OLIVAR-SIN VARIEDAD	S	0,44	0,44
2284920	23-037-002-00187-001	101000 OLIVAR-SIN VARIEDAD	S	1,16	1,16
2284912	23-037-002-00188-001	101000 OLIVAR-SIN VARIEDAD	S	0,23	0,23
2284921	23-037-002-00189-002	101000 OLIVAR-SIN VARIEDAD	S	0,51	0,51
2284903	23-037-002-00431-001	101000 OLIVAR-SIN VARIEDAD	S	0,40	0,40
2284917	23-037-002-00432-002	101000 OLIVAR-SIN VARIEDAD	S	0,19	0,19
2284919	23-037-003-00695-001	101000 OLIVAR-SIN VARIEDAD	S	1,26	1,26

**Porcentaje de superficie determinada situada en zonas RAMSAR****PUNTOS:** 0,00 0.0%

<u>REF.</u>	<u>REFERENCIA SIGPAC</u>	<u>CULTIVO DESCRIPCIÓN CULTIVO</u>	<u>S/R</u>	<u>SUP. COMPROM. (ha)</u>	<u>SUP. CUMPLE (ha)</u>
2284889	23-037-002-00164-001	101000 OLIVAR-SIN VARIEDAD	S	0,44	0,00
2284920	23-037-002-00187-001	101000 OLIVAR-SIN VARIEDAD	S	1,16	0,00
2284912	23-037-002-00188-001	101000 OLIVAR-SIN VARIEDAD	S	0,23	0,00
2284921	23-037-002-00189-002	101000 OLIVAR-SIN VARIEDAD	S	0,51	0,00
2284903	23-037-002-00431-001	101000 OLIVAR-SIN VARIEDAD	S	0,40	0,00
2284917	23-037-002-00432-002	101000 OLIVAR-SIN VARIEDAD	S	0,19	0,00
2284919	23-037-003-00695-001	101000 OLIVAR-SIN VARIEDAD	S	1,26	0,00

**Porcentaje de superficie determinada en zonas vulnerables a la contaminación por nitratos****PUNTOS:** 0,00 0.0%

<u>REF.</u>	<u>REFERENCIA SIGPAC</u>	<u>CULTIVO DESCRIPCIÓN CULTIVO</u>	<u>S/R</u>	<u>SUP. COMPROM. (ha)</u>	<u>SUP. CUMPLE (ha)</u>
2284889	23-037-002-00164-001	101000 OLIVAR-SIN VARIEDAD	S	0,44	0,00
2284920	23-037-002-00187-001	101000 OLIVAR-SIN VARIEDAD	S	1,16	0,00
2284912	23-037-002-00188-001	101000 OLIVAR-SIN VARIEDAD	S	0,23	0,00
2284921	23-037-002-00189-002	101000 OLIVAR-SIN VARIEDAD	S	0,51	0,00
2284903	23-037-002-00431-001	101000 OLIVAR-SIN VARIEDAD	S	0,40	0,00
2284917	23-037-002-00432-002	101000 OLIVAR-SIN VARIEDAD	S	0,19	0,00
2284919	23-037-003-00695-001	101000 OLIVAR-SIN VARIEDAD	S	1,26	0,00

**Mayor pendiente media****PUNTOS:** 1,00 23.78%

<u>REF.</u>	<u>REFERENCIA SIGPAC</u>	<u>CULTIVO DESCRIPCIÓN CULTIVO</u>	<u>S/R</u>	<u>PENDIENTE MEDIA (%)</u>	<u>SUP. COMPROM. (ha)</u>
2284889	23-037-002-00164-001	101000 OLIVAR-SIN VARIEDAD	S	31,54	0,44
2284920	23-037-002-00187-001	101000 OLIVAR-SIN VARIEDAD	S	20,59	1,16
2284912	23-037-002-00188-001	101000 OLIVAR-SIN VARIEDAD	S	22,35	0,23
2284921	23-037-002-00189-002	101000 OLIVAR-SIN VARIEDAD	S	20,40	0,51
2284903	23-037-002-00431-001	101000 OLIVAR-SIN VARIEDAD	S	29,54	0,40
2284917	23-037-002-00432-002	101000 OLIVAR-SIN VARIEDAD	S	25,36	0,19
2284919	23-037-003-00695-001	101000 OLIVAR-SIN VARIEDAD	S	23,57	1,26

**Porcentaje de superficie determinada en Red Natura 2000****PUNTOS:** 4,00 100.0%

<b>REF.</b>	<b>REFERENCIA SIGPAC</b>	<b>CULTIVO</b>	<b>DESCRIPCIÓN CULTIVO</b>	<b>S/R</b>	<b>SUP. COMPROM.</b> <b>(ha)</b>	<b>SUP. CUMPLE</b> <b>(ha)</b>
2284889	23-037-002-00164-001	101000	OLIVAR-SIN VARIEDAD	S	0,44	0,44
2284920	23-037-002-00187-001	101000	OLIVAR-SIN VARIEDAD	S	1,16	1,16
2284912	23-037-002-00188-001	101000	OLIVAR-SIN VARIEDAD	S	0,23	0,23
2284921	23-037-002-00189-002	101000	OLIVAR-SIN VARIEDAD	S	0,51	0,51
2284903	23-037-002-00431-001	101000	OLIVAR-SIN VARIEDAD	S	0,40	0,40
2284917	23-037-002-00432-002	101000	OLIVAR-SIN VARIEDAD	S	0,19	0,19
2284919	23-037-003-00695-001	101000	OLIVAR-SIN VARIEDAD	S	1,26	1,26



<u>APELLIDOS Y NOMBRE / RAZÓN SOCIAL</u>	<u>NIF</u>	<u>EXPEDIENTE</u>	<u>SUP. COMPROMETIDA</u>		
JIMENEZ OZAEZ ANA MARIA	77342699R	6093948	<u>(ha)</u>		
<b>RESOLUCIÓN ADMITIDO</b>					
<b>IMPORTE MÁXIMO SUBVENCIONABLE</b>					
<b>IMPORTE MEDIO DE TRANSFERENCIA (€/ha)</b>					
	<b>2015</b>	<b>2016</b>	<b>2017</b>	<b>2018</b>	<b>2019</b>
	455,42 €	455,42 €	455,42 €	455,42 €	455,42 €
	114,14 €	114,14 €	114,14 €	114,14 €	114,14 €

**RECINTOS COMPROMETIDOS**

<u>REF.</u>	<u>REFERENCIA SIGPAC</u>	<u>CULTIVO</u>	<u>DESCRIPCIÓN CULTIVO</u>	<u>S/R</u>	<u>PEND. MEDIA (%)</u>	<u>SUP. DEC. ADMIN. (ha)</u>	<u>SUP. CERT. (ha)</u>	<u>SUP. CAMPO (ha)</u>	<u>SUP. COMPROM. (ha)</u>
2304740	23-018-013-00108-001	101000	OLIVAR-SIN VARIEDAD	S	30,88	0,28	0,79		0,28
2304741	23-018-013-00139-001	101000	OLIVAR-SIN VARIEDAD	S	28,52	0,07	0,20		0,07
2304742	23-018-013-00140-001	101000	OLIVAR-SIN VARIEDAD	S	23,86	0,07	0,18		0,07
2304744	23-018-015-00086-001	101000	OLIVAR-SIN VARIEDAD	S	30,30	0,10	0,30		0,10
2304745	23-018-015-00087-001	101000	OLIVAR-SIN VARIEDAD	S	35,69	0,03	0,09		0,03
2304746	23-018-015-00083-001	101000	OLIVAR-SIN VARIEDAD	S	29,65	0,03	0,13		0,03
2304747	23-018-018-00079-010	101000	OLIVAR-SIN VARIEDAD	S	37,06	0,80	0,97		0,80
2304748	23-018-018-00079-001	101000	OLIVAR-SIN VARIEDAD	S	37,72	1,30	2,94		1,30
2304749	23-018-018-00218-004	101000	OLIVAR-SIN VARIEDAD	S	36,37	0,03	0,03		0,03
2304750	23-018-018-00099-003	101000	OLIVAR-SIN VARIEDAD	S	33,64	0,03	0,09		0,03
2304751	23-067-013-00618-001	101000	OLIVAR-SIN VARIEDAD	S	37,73	0,33	0,33		0,33
2304752	23-067-013-00457-001	101000	OLIVAR-SIN VARIEDAD	S	25,79	0,68	0,68		0,68
2304753	23-018-018-00102-001	101000	OLIVAR-SIN VARIEDAD	R	38,92	0,03	0,07		0,02
2304754	23-067-017-00127-001	101000	OLIVAR-SIN VARIEDAD	S	60,72	0,22	0,46		0,22

**INCIDENCIAS****INCIDENCIA DESCRIPCIÓN**

- 218 La superficie total declarada sobre un mismo recinto en el conjunto de los expedientes, no puede superar la superficie total que el SIGPAC establece para ese recinto.  
Ref:2304753 Recinto:23-018-018-00102-001 Cultivo:101000 OLIVAR-SIN VARIEDAD Regadío Suma de superficies declaradas para este recinto por todos los solicitantes (Áreas):164 Superficie SIGPAC medida para este recinto (Áreas):163 Exceso de superficie declarada (Hectáreas):0,01

**RESUMEN CRITERIOS DE SELECCIÓN**

<b>10.1.12 Agricultura de montaña con orientación ecológica en olivar</b>		<b>PUNTOS: 10,00</b>	
		<b>PUNTOS</b>	
Solicitantes de la medida 11, específica para la conversión o mantenimiento en agricultura ecológica		3,00	S
Porcentaje de superficie determinada en zonas con limitaciones naturales u otras limitaciones específicas ubicadas en las zonas de montaña		4,00	100.0%
Porcentaje de superficie determinada situada en zonas RAMSAR		0,00	0.0%
Porcentaje de superficie determinada en zonas vulnerables a la contaminación por nitratos		0,00	0.0%
Mayor pendiente media		3,00	35.65%
Porcentaje de superficie determinada en Red Natura 2000		0,00	0.0%





**DETALLE CRITERIOS DE SELECCIÓN****10.1.12 Agricultura de montaña con orientación ecológica en olivar****PUNTOS:** 10,00**Solicitantes de la medida 11, específica para la conversión o mantenimiento en agricultura ecológica****PUNTOS:** 3,00 S**Porcentaje de superficie determinada en zonas con limitaciones naturales u otras limitaciones específicas ubicadas en las zonas de montaña****PUNTOS:** 4,00 100.0%

<u>REF.</u>	<u>REFERENCIA SIGPAC</u>	<u>CULTIVO DESCRIPCIÓN CULTIVO</u>	<u>S/R</u>	<u>SUP. COMPROM.</u> <u>(ha)</u>	<u>SUP. CUMPLE</u> <u>(ha)</u>
2304740	23-018-013-00108-001	101000 OLIVAR-SIN VARIEDAD	S	0,28	0,28
2304741	23-018-013-00139-001	101000 OLIVAR-SIN VARIEDAD	S	0,07	0,07
2304742	23-018-013-00140-001	101000 OLIVAR-SIN VARIEDAD	S	0,07	0,07
2304746	23-018-015-00083-001	101000 OLIVAR-SIN VARIEDAD	S	0,03	0,03
2304744	23-018-015-00086-001	101000 OLIVAR-SIN VARIEDAD	S	0,10	0,10
2304745	23-018-015-00087-001	101000 OLIVAR-SIN VARIEDAD	S	0,03	0,03
2304748	23-018-018-00079-001	101000 OLIVAR-SIN VARIEDAD	S	1,30	1,30
2304747	23-018-018-00079-010	101000 OLIVAR-SIN VARIEDAD	S	0,80	0,80
2304750	23-018-018-00099-003	101000 OLIVAR-SIN VARIEDAD	S	0,03	0,03
2304753	23-018-018-00102-001	101000 OLIVAR-SIN VARIEDAD	R	0,02	0,02
2304749	23-018-018-00218-004	101000 OLIVAR-SIN VARIEDAD	S	0,03	0,03
2304752	23-067-013-00457-001	101000 OLIVAR-SIN VARIEDAD	S	0,68	0,68
2304751	23-067-013-00618-001	101000 OLIVAR-SIN VARIEDAD	S	0,33	0,33
2304754	23-067-017-00127-001	101000 OLIVAR-SIN VARIEDAD	S	0,22	0,22

**Porcentaje de superficie determinada situada en zonas RAMSAR****PUNTOS:** 0,00 0.0%

<u>REF.</u>	<u>REFERENCIA SIGPAC</u>	<u>CULTIVO DESCRIPCIÓN CULTIVO</u>	<u>S/R</u>	<u>SUP. COMPROM.</u> <u>(ha)</u>	<u>SUP. CUMPLE</u> <u>(ha)</u>
2304740	23-018-013-00108-001	101000 OLIVAR-SIN VARIEDAD	S	0,28	0,00
2304741	23-018-013-00139-001	101000 OLIVAR-SIN VARIEDAD	S	0,07	0,00
2304742	23-018-013-00140-001	101000 OLIVAR-SIN VARIEDAD	S	0,07	0,00
2304746	23-018-015-00083-001	101000 OLIVAR-SIN VARIEDAD	S	0,03	0,00
2304744	23-018-015-00086-001	101000 OLIVAR-SIN VARIEDAD	S	0,10	0,00
2304745	23-018-015-00087-001	101000 OLIVAR-SIN VARIEDAD	S	0,03	0,00
2304748	23-018-018-00079-001	101000 OLIVAR-SIN VARIEDAD	S	1,30	0,00
2304747	23-018-018-00079-010	101000 OLIVAR-SIN VARIEDAD	S	0,80	0,00
2304750	23-018-018-00099-003	101000 OLIVAR-SIN VARIEDAD	S	0,03	0,00
2304753	23-018-018-00102-001	101000 OLIVAR-SIN VARIEDAD	R	0,02	0,00
2304749	23-018-018-00218-004	101000 OLIVAR-SIN VARIEDAD	S	0,03	0,00
2304752	23-067-013-00457-001	101000 OLIVAR-SIN VARIEDAD	S	0,68	0,00
2304751	23-067-013-00618-001	101000 OLIVAR-SIN VARIEDAD	S	0,33	0,00
2304754	23-067-017-00127-001	101000 OLIVAR-SIN VARIEDAD	S	0,22	0,00

**Porcentaje de superficie determinada en zonas vulnerables a la contaminación por nitratos****PUNTOS:** 0,00 0.0%

<u>REF.</u>	<u>REFERENCIA SIGPAC</u>	<u>CULTIVO DESCRIPCIÓN CULTIVO</u>	<u>S/R</u>	<u>SUP. COMPROM.</u> <u>(ha)</u>	<u>SUP. CUMPLE</u> <u>(ha)</u>
2304740	23-018-013-00108-001	101000 OLIVAR-SIN VARIEDAD	S	0,28	0,00
2304741	23-018-013-00139-001	101000 OLIVAR-SIN VARIEDAD	S	0,07	0,00
2304742	23-018-013-00140-001	101000 OLIVAR-SIN VARIEDAD	S	0,07	0,00
2304746	23-018-015-00083-001	101000 OLIVAR-SIN VARIEDAD	S	0,03	0,00
2304744	23-018-015-00086-001	101000 OLIVAR-SIN VARIEDAD	S	0,10	0,00
2304745	23-018-015-00087-001	101000 OLIVAR-SIN VARIEDAD	S	0,03	0,00
2304748	23-018-018-00079-001	101000 OLIVAR-SIN VARIEDAD	S	1,30	0,00
2304747	23-018-018-00079-010	101000 OLIVAR-SIN VARIEDAD	S	0,80	0,00
2304750	23-018-018-00099-003	101000 OLIVAR-SIN VARIEDAD	S	0,03	0,00
2304753	23-018-018-00102-001	101000 OLIVAR-SIN VARIEDAD	R	0,02	0,00
2304749	23-018-018-00218-004	101000 OLIVAR-SIN VARIEDAD	S	0,03	0,00

<u>REF.</u>	<u>REFERENCIA SIGPAC</u>	<u>CULTIVO</u>	<u>DESCRIPCIÓN CULTIVO</u>	<u>S/R</u>	<u>SUP.</u> <u>COMPROM.</u> <u>(ha)</u>	<u>SUP.</u> <u>CUMPLE</u> <u>(ha)</u>
2304752	23-067-013-00457-001	101000	OLIVAR-SIN VARIEDAD	S	0,68	0,00
2304751	23-067-013-00618-001	101000	OLIVAR-SIN VARIEDAD	S	0,33	0,00
2304754	23-067-017-00127-001	101000	OLIVAR-SIN VARIEDAD	S	0,22	0,00

**Mayor pendiente media****PUNTOS:** 3,00 35.65%

<u>REF.</u>	<u>REFERENCIA SIGPAC</u>	<u>CULTIVO</u>	<u>DESCRIPCIÓN CULTIVO</u>	<u>S/R</u>	<u>PENDIENTE</u> <u>MEDIA (%)</u>	<u>SUP.</u> <u>COMPROM.</u> <u>(ha)</u>
2304740	23-018-013-00108-001	101000	OLIVAR-SIN VARIEDAD	S	30,88	0,28
2304741	23-018-013-00139-001	101000	OLIVAR-SIN VARIEDAD	S	28,52	0,07
2304742	23-018-013-00140-001	101000	OLIVAR-SIN VARIEDAD	S	23,86	0,07
2304746	23-018-015-00083-001	101000	OLIVAR-SIN VARIEDAD	S	29,65	0,03
2304744	23-018-015-00086-001	101000	OLIVAR-SIN VARIEDAD	S	30,30	0,10
2304745	23-018-015-00087-001	101000	OLIVAR-SIN VARIEDAD	S	35,69	0,03
2304748	23-018-018-00079-001	101000	OLIVAR-SIN VARIEDAD	S	37,72	1,30
2304747	23-018-018-00079-010	101000	OLIVAR-SIN VARIEDAD	S	37,06	0,80
2304750	23-018-018-00099-003	101000	OLIVAR-SIN VARIEDAD	S	33,64	0,03
2304753	23-018-018-00102-001	101000	OLIVAR-SIN VARIEDAD	R	38,92	0,02
2304749	23-018-018-00218-004	101000	OLIVAR-SIN VARIEDAD	S	36,37	0,03
2304752	23-067-013-00457-001	101000	OLIVAR-SIN VARIEDAD	S	25,79	0,68
2304751	23-067-013-00618-001	101000	OLIVAR-SIN VARIEDAD	S	37,73	0,33
2304754	23-067-017-00127-001	101000	OLIVAR-SIN VARIEDAD	S	60,72	0,22

**Porcentaje de superficie determinada en Red Natura 2000****PUNTOS:** 0,00 0.0%

<u>REF.</u>	<u>REFERENCIA SIGPAC</u>	<u>CULTIVO</u>	<u>DESCRIPCIÓN CULTIVO</u>	<u>S/R</u>	<u>SUP.</u> <u>COMPROM.</u> <u>(ha)</u>	<u>SUP.</u> <u>CUMPLE</u> <u>(ha)</u>
2304740	23-018-013-00108-001	101000	OLIVAR-SIN VARIEDAD	S	0,28	0,00
2304741	23-018-013-00139-001	101000	OLIVAR-SIN VARIEDAD	S	0,07	0,00
2304742	23-018-013-00140-001	101000	OLIVAR-SIN VARIEDAD	S	0,07	0,00
2304746	23-018-015-00083-001	101000	OLIVAR-SIN VARIEDAD	S	0,03	0,00
2304744	23-018-015-00086-001	101000	OLIVAR-SIN VARIEDAD	S	0,10	0,00
2304745	23-018-015-00087-001	101000	OLIVAR-SIN VARIEDAD	S	0,03	0,00
2304748	23-018-018-00079-001	101000	OLIVAR-SIN VARIEDAD	S	1,30	0,00
2304747	23-018-018-00079-010	101000	OLIVAR-SIN VARIEDAD	S	0,80	0,00
2304750	23-018-018-00099-003	101000	OLIVAR-SIN VARIEDAD	S	0,03	0,00
2304753	23-018-018-00102-001	101000	OLIVAR-SIN VARIEDAD	R	0,02	0,00
2304749	23-018-018-00218-004	101000	OLIVAR-SIN VARIEDAD	S	0,03	0,00
2304752	23-067-013-00457-001	101000	OLIVAR-SIN VARIEDAD	S	0,68	0,00
2304751	23-067-013-00618-001	101000	OLIVAR-SIN VARIEDAD	S	0,33	0,00
2304754	23-067-017-00127-001	101000	OLIVAR-SIN VARIEDAD	S	0,22	0,00



<u>APELLIDOS Y NOMBRE / RAZÓN SOCIAL</u>	<u>NIF</u>	<u>EXPEDIENTE</u>	<u>SUP. COMPROMETIDA</u>			
			<u>(ha)</u>			
JIMENEZ OZAEZ ANTONIO JOSE	77353302R	6100433	8.2			
<b>RESOLUCIÓN</b>						
<b>INADMITIDO</b>						
<b>IMPORTE POR ANUALIDAD</b>						
		<u>2015</u>	<u>2016</u>	<u>2017</u>	<u>2018</u>	<u>2019</u>
<b>IMPORTE MÁXIMO SUBVENCIONABLE</b>		935,95 €	935,95 €	935,95 €	935,95 €	935,95 €
<b>IMPORTE MEDIO DE TRANSFERENCIA (€/ha)</b>		114,14 €	114,14 €	114,14 €	114,14 €	114,14 €

**RECINTOS COMPROMETIDOS**

<u>REF.</u>	<u>REFERENCIA SIGPAC</u>	<u>CULTIVO</u>	<u>DESCRIPCIÓN CULTIVO</u>	<u>S/R</u>	<u>PEND. MEDIA (%)</u>	<u>SUP. DEC. ADMIN. (ha)</u>	<u>SUP. CERT. (ha)</u>	<u>SUP. CAMPO (ha)</u>	<u>SUP. COMPROM. (ha)</u>
3015942	23-018-013-00004-003	101000	OLIVAR-SIN VARIEDAD	S	28,50	1,51	1,51		1,51
3015943	23-018-013-00130-001	101000	OLIVAR-SIN VARIEDAD	S	29,00	1,17	1,18		1,17
3015944	23-018-013-00123-001	101000	OLIVAR-SIN VARIEDAD	S	23,61	0,03	0,12		0,03
3015945	23-018-013-00129-002	101000	OLIVAR-SIN VARIEDAD	S	34,97	2,29	2,30		2,29
3015946	23-018-014-00335-001	101000	OLIVAR-SIN VARIEDAD	S	32,59	0,77	0,77		0,77
3015947	23-018-014-00334-001	101000	OLIVAR-SIN VARIEDAD	S	42,02	1,97	1,97		0,44
3015948	23-018-014-00336-001	101000	OLIVAR-SIN VARIEDAD	S	43,97	1,00	1,00		1,00
3015949	23-018-014-00183-001	101000	OLIVAR-SIN VARIEDAD	S	42,21	0,35	0,42		0,35
3015950	23-018-013-00128-002	101000	OLIVAR-SIN VARIEDAD	S	34,89	0,64	0,64		0,64

**INCIDENCIAS****INCIDENCIA DESCRIPCIÓN**

- 218 La superficie total declarada sobre un mismo recinto en el conjunto de los expedientes, no puede superar la superficie total que el SIGPAC establece para ese recinto.  
Ref:3015947 Recinto:23-018-014-00334-001 Cultivo:101000 OLIVAR-SIN VARIEDAD Secano Suma de superficies declaradas para este recinto por todos los solicitantes (Áreas):405 Superficie SIGPAC medida para este recinto (Áreas):252 Exceso de superficie declarada (Hectáreas):1,53
- 80410 El solicitante se encuentra en situación de retirada de la certificación por su organismo de control

**RESUMEN CRITERIOS DE SELECCIÓN**

<b>10.1.12 Agricultura de montaña con orientación ecológica en olivar</b>	<b>PUNTOS: 10,00</b>	
	<b>PUNTOS</b>	
Solicitantes de la medida 11, específica para la conversión o mantenimiento en agricultura ecológica	3,00	S
Porcentaje de superficie determinada en zonas con limitaciones naturales u otras limitaciones específicas ubicadas en las zonas de montaña	4,00	100.0%
Porcentaje de superficie determinada situada en zonas RAMSAR	0,00	0.0%
Porcentaje de superficie determinada en zonas vulnerables a la contaminación por nitratos	0,00	0.0%
Mayor pendiente media	3,00	34.44%
Porcentaje de superficie determinada en Red Natura 2000	0,00	0.0%



**DETALLE CRITERIOS DE SELECCIÓN****10.1.12 Agricultura de montaña con orientación ecológica en olivar****PUNTOS:** 10,00**Solicitantes de la medida 11, específica para la conversión o mantenimiento en agricultura ecológica****PUNTOS:** 3,00 S**Porcentaje de superficie determinada en zonas con limitaciones naturales u otras limitaciones específicas ubicadas en las zonas de montaña****PUNTOS:** 4,00 100.0%

<u>REF.</u>	<u>REFERENCIA SIGPAC</u>	<u>CULTIVO DESCRIPCIÓN CULTIVO</u>	<u>S/R</u>	<u>SUP. COMPROM.</u> <u>(ha)</u>	<u>SUP. CUMPLE</u> <u>(ha)</u>
3015942	23-018-013-00004-003	101000 OLIVAR-SIN VARIEDAD	S	1,51	1,51
3015944	23-018-013-00123-001	101000 OLIVAR-SIN VARIEDAD	S	0,03	0,03
3015950	23-018-013-00128-002	101000 OLIVAR-SIN VARIEDAD	S	0,64	0,64
3015945	23-018-013-00129-002	101000 OLIVAR-SIN VARIEDAD	S	2,29	2,29
3015943	23-018-013-00130-001	101000 OLIVAR-SIN VARIEDAD	S	1,17	1,17
3015949	23-018-014-00183-001	101000 OLIVAR-SIN VARIEDAD	S	0,35	0,35
3015947	23-018-014-00334-001	101000 OLIVAR-SIN VARIEDAD	S	0,44	0,44
3015946	23-018-014-00335-001	101000 OLIVAR-SIN VARIEDAD	S	0,77	0,77
3015948	23-018-014-00336-001	101000 OLIVAR-SIN VARIEDAD	S	1,00	1,00

**Porcentaje de superficie determinada situada en zonas RAMSAR****PUNTOS:** 0,00 0.0%

<u>REF.</u>	<u>REFERENCIA SIGPAC</u>	<u>CULTIVO DESCRIPCIÓN CULTIVO</u>	<u>S/R</u>	<u>SUP. COMPROM.</u> <u>(ha)</u>	<u>SUP. CUMPLE</u> <u>(ha)</u>
3015942	23-018-013-00004-003	101000 OLIVAR-SIN VARIEDAD	S	1,51	0,00
3015944	23-018-013-00123-001	101000 OLIVAR-SIN VARIEDAD	S	0,03	0,00
3015950	23-018-013-00128-002	101000 OLIVAR-SIN VARIEDAD	S	0,64	0,00
3015945	23-018-013-00129-002	101000 OLIVAR-SIN VARIEDAD	S	2,29	0,00
3015943	23-018-013-00130-001	101000 OLIVAR-SIN VARIEDAD	S	1,17	0,00
3015949	23-018-014-00183-001	101000 OLIVAR-SIN VARIEDAD	S	0,35	0,00
3015947	23-018-014-00334-001	101000 OLIVAR-SIN VARIEDAD	S	0,44	0,00
3015946	23-018-014-00335-001	101000 OLIVAR-SIN VARIEDAD	S	0,77	0,00
3015948	23-018-014-00336-001	101000 OLIVAR-SIN VARIEDAD	S	1,00	0,00

**Porcentaje de superficie determinada en zonas vulnerables a la contaminación por nitratos****PUNTOS:** 0,00 0.0%

<u>REF.</u>	<u>REFERENCIA SIGPAC</u>	<u>CULTIVO DESCRIPCIÓN CULTIVO</u>	<u>S/R</u>	<u>SUP. COMPROM.</u> <u>(ha)</u>	<u>SUP. CUMPLE</u> <u>(ha)</u>
3015942	23-018-013-00004-003	101000 OLIVAR-SIN VARIEDAD	S	1,51	0,00
3015944	23-018-013-00123-001	101000 OLIVAR-SIN VARIEDAD	S	0,03	0,00
3015950	23-018-013-00128-002	101000 OLIVAR-SIN VARIEDAD	S	0,64	0,00
3015945	23-018-013-00129-002	101000 OLIVAR-SIN VARIEDAD	S	2,29	0,00
3015943	23-018-013-00130-001	101000 OLIVAR-SIN VARIEDAD	S	1,17	0,00
3015949	23-018-014-00183-001	101000 OLIVAR-SIN VARIEDAD	S	0,35	0,00
3015947	23-018-014-00334-001	101000 OLIVAR-SIN VARIEDAD	S	0,44	0,00
3015946	23-018-014-00335-001	101000 OLIVAR-SIN VARIEDAD	S	0,77	0,00
3015948	23-018-014-00336-001	101000 OLIVAR-SIN VARIEDAD	S	1,00	0,00

**Mayor pendiente media****PUNTOS:** 3,00 34.44%

<u>REF.</u>	<u>REFERENCIA SIGPAC</u>	<u>CULTIVO DESCRIPCIÓN CULTIVO</u>	<u>S/R</u>	<u>PENDIENTE MEDIA (%)</u>	<u>SUP. COMPROM.</u> <u>(ha)</u>
3015942	23-018-013-00004-003	101000 OLIVAR-SIN VARIEDAD	S	28,50	1,51
3015944	23-018-013-00123-001	101000 OLIVAR-SIN VARIEDAD	S	23,61	0,03
3015950	23-018-013-00128-002	101000 OLIVAR-SIN VARIEDAD	S	34,89	0,64
3015945	23-018-013-00129-002	101000 OLIVAR-SIN VARIEDAD	S	34,97	2,29
3015943	23-018-013-00130-001	101000 OLIVAR-SIN VARIEDAD	S	29,00	1,17
3015949	23-018-014-00183-001	101000 OLIVAR-SIN VARIEDAD	S	42,21	0,35

<u>REF.</u>	<u>REFERENCIA SIGPAC</u>	<u>CULTIVO</u>	<u>DESCRIPCIÓN CULTIVO</u>	<u>S/R</u>	<u>PENDIENTE</u>	<u>SUP.</u>
					<u>MEDIA (%)</u>	<u>COMPROM.</u> <u>(ha)</u>
3015947	23-018-014-00334-001	101000	OLIVAR-SIN VARIEDAD	S	42,02	0,44
3015946	23-018-014-00335-001	101000	OLIVAR-SIN VARIEDAD	S	32,59	0,77
3015948	23-018-014-00336-001	101000	OLIVAR-SIN VARIEDAD	S	43,97	1,00

**Porcentaje de superficie determinada en Red Natura 2000****PUNTOS:** 0,00 0.0%

<u>REF.</u>	<u>REFERENCIA SIGPAC</u>	<u>CULTIVO</u>	<u>DESCRIPCIÓN CULTIVO</u>	<u>S/R</u>	<u>SUP.</u>	<u>SUP.</u>
					<u>COMPROM.</u> <u>(ha)</u>	<u>CUMPLE</u> <u>(ha)</u>
3015942	23-018-013-00004-003	101000	OLIVAR-SIN VARIEDAD	S	1,51	0,00
3015944	23-018-013-00123-001	101000	OLIVAR-SIN VARIEDAD	S	0,03	0,00
3015950	23-018-013-00128-002	101000	OLIVAR-SIN VARIEDAD	S	0,64	0,00
3015945	23-018-013-00129-002	101000	OLIVAR-SIN VARIEDAD	S	2,29	0,00
3015943	23-018-013-00130-001	101000	OLIVAR-SIN VARIEDAD	S	1,17	0,00
3015949	23-018-014-00183-001	101000	OLIVAR-SIN VARIEDAD	S	0,35	0,00
3015947	23-018-014-00334-001	101000	OLIVAR-SIN VARIEDAD	S	0,44	0,00
3015946	23-018-014-00335-001	101000	OLIVAR-SIN VARIEDAD	S	0,77	0,00
3015948	23-018-014-00336-001	101000	OLIVAR-SIN VARIEDAD	S	1,00	0,00



<u>APELLIDOS Y NOMBRE / RAZÓN SOCIAL</u>		<u>NIF</u>	<u>EXPEDIENTE</u>	<u>SUP. COMPROMETIDA</u>				
				<u>(ha)</u>				
JORDAN LAMARCA GREGORIO		26480430R	6095273	2.66				
<b>RESOLUCIÓN ADMITIDO</b>								
<b>IMPORTE POR ANUALIDAD</b>								
		<b>2015</b>	<b>2016</b>	<b>2017</b>	<b>2018</b>	<b>2019</b>		
<b>IMPORTE MÁXIMO SUBVENCIONABLE</b>		303,61 €	303,61 €	303,61 €	303,61 €	303,61 €		
<b>IMPORTE MEDIO DE TRANSFERENCIA (€/ha)</b>		114,14 €	114,14 €	114,14 €	114,14 €	114,14 €		
<b>RECINTOS COMPROMETIDOS</b>								
<u>REF.</u>	<u>REFERENCIA SIGPAC</u>	<u>CULTIVO</u>	<u>DESCRIPCIÓN CULTIVO</u>	<u>PEND. MEDIA</u>	<u>SUP. DEC. ADMIN.</u>	<u>SUP. CERT.</u>	<u>SUP. CAMPO</u>	<u>SUP. COMPROM.</u>
				<u>S/R</u>	<u>(%)</u>	<u>(ha)</u>	<u>(ha)</u>	<u>(ha)</u>
2310797	23-045-003-00141-002	101000	OLIVAR-SIN VARIEDAD	S	21,74	0,10	0,10	0,10
2310798	23-045-003-00147-001	101000	OLIVAR-SIN VARIEDAD	S	46,27	1,62	1,62	1,62
2310799	23-045-003-00145-001	101000	OLIVAR-SIN VARIEDAD	S	40,63	0,24	0,24	0,24
2310800	23-045-003-00146-001	101000	OLIVAR-SIN VARIEDAD	S	41,38	0,44	0,44	0,44
2310801	23-045-003-00143-001	101000	OLIVAR-SIN VARIEDAD	S	51,47	0,26	0,26	0,26

### RESUMEN CRITERIOS DE SELECCIÓN

<b>10.1.12 Agricultura de montaña con orientación ecológica en olivar</b>		<b>PUNTOS: 14,00</b>	
		<b>PUNTOS</b>	
<b>Solicitantes de la medida 11, específica para la conversión o mantenimiento en agricultura ecológica</b>		3,00	S
<b>Porcentaje de superficie determinada en zonas con limitaciones naturales u otras limitaciones específicas ubicadas en las zonas de montaña</b>		4,00	100.0%
<b>Porcentaje de superficie determinada situada en zonas RAMSAR</b>		0,00	0.0%
<b>Porcentaje de superficie determinada en zonas vulnerables a la contaminación por nitratos</b>		0,00	0.0%
<b>Mayor pendiente media</b>		3,00	44.54%
<b>Porcentaje de superficie determinada en Red Natura 2000</b>		4,00	100.0%



**DETALLE CRITERIOS DE SELECCIÓN****10.1.12 Agricultura de montaña con orientación ecológica en olivar****PUNTOS:** 14,00**Solicitantes de la medida 11, específica para la conversión o mantenimiento en agricultura ecológica****PUNTOS:** 3,00 S**Porcentaje de superficie determinada en zonas con limitaciones naturales u otras limitaciones específicas ubicadas en las zonas de montaña****PUNTOS:** 4,00 100.0%

<u>REF.</u>	<u>REFERENCIA SIGPAC</u>	<u>CULTIVO DESCRIPCIÓN CULTIVO</u>	<u>S/R</u>	<u>SUP. COMPROM.</u> <u>(ha)</u>	<u>SUP. CUMPLE</u> <u>(ha)</u>
2310797	23-045-003-00141-002	101000 OLIVAR-SIN VARIEDAD	S	0,10	0,10
2310801	23-045-003-00143-001	101000 OLIVAR-SIN VARIEDAD	S	0,26	0,26
2310799	23-045-003-00145-001	101000 OLIVAR-SIN VARIEDAD	S	0,24	0,24
2310800	23-045-003-00146-001	101000 OLIVAR-SIN VARIEDAD	S	0,44	0,44
2310798	23-045-003-00147-001	101000 OLIVAR-SIN VARIEDAD	S	1,62	1,62

**Porcentaje de superficie determinada situada en zonas RAMSAR****PUNTOS:** 0,00 0.0%

<u>REF.</u>	<u>REFERENCIA SIGPAC</u>	<u>CULTIVO DESCRIPCIÓN CULTIVO</u>	<u>S/R</u>	<u>SUP. COMPROM.</u> <u>(ha)</u>	<u>SUP. CUMPLE</u> <u>(ha)</u>
2310797	23-045-003-00141-002	101000 OLIVAR-SIN VARIEDAD	S	0,10	0,00
2310801	23-045-003-00143-001	101000 OLIVAR-SIN VARIEDAD	S	0,26	0,00
2310799	23-045-003-00145-001	101000 OLIVAR-SIN VARIEDAD	S	0,24	0,00
2310800	23-045-003-00146-001	101000 OLIVAR-SIN VARIEDAD	S	0,44	0,00
2310798	23-045-003-00147-001	101000 OLIVAR-SIN VARIEDAD	S	1,62	0,00

**Porcentaje de superficie determinada en zonas vulnerables a la contaminación por nitratos****PUNTOS:** 0,00 0.0%

<u>REF.</u>	<u>REFERENCIA SIGPAC</u>	<u>CULTIVO DESCRIPCIÓN CULTIVO</u>	<u>S/R</u>	<u>SUP. COMPROM.</u> <u>(ha)</u>	<u>SUP. CUMPLE</u> <u>(ha)</u>
2310797	23-045-003-00141-002	101000 OLIVAR-SIN VARIEDAD	S	0,10	0,00
2310801	23-045-003-00143-001	101000 OLIVAR-SIN VARIEDAD	S	0,26	0,00
2310799	23-045-003-00145-001	101000 OLIVAR-SIN VARIEDAD	S	0,24	0,00
2310800	23-045-003-00146-001	101000 OLIVAR-SIN VARIEDAD	S	0,44	0,00
2310798	23-045-003-00147-001	101000 OLIVAR-SIN VARIEDAD	S	1,62	0,00

**Mayor pendiente media****PUNTOS:** 3,00 44.54%

<u>REF.</u>	<u>REFERENCIA SIGPAC</u>	<u>CULTIVO DESCRIPCIÓN CULTIVO</u>	<u>S/R</u>	<u>PENDIENTE MEDIA (%)</u>	<u>SUP. COMPROM.</u> <u>(ha)</u>
2310797	23-045-003-00141-002	101000 OLIVAR-SIN VARIEDAD	S	21,74	0,10
2310801	23-045-003-00143-001	101000 OLIVAR-SIN VARIEDAD	S	51,47	0,26
2310799	23-045-003-00145-001	101000 OLIVAR-SIN VARIEDAD	S	40,63	0,24
2310800	23-045-003-00146-001	101000 OLIVAR-SIN VARIEDAD	S	41,38	0,44
2310798	23-045-003-00147-001	101000 OLIVAR-SIN VARIEDAD	S	46,27	1,62

**Porcentaje de superficie determinada en Red Natura 2000****PUNTOS:** 4,00 100.0%

<u>REF.</u>	<u>REFERENCIA SIGPAC</u>	<u>CULTIVO DESCRIPCIÓN CULTIVO</u>	<u>S/R</u>	<u>SUP. COMPROM.</u> <u>(ha)</u>	<u>SUP. CUMPLE</u> <u>(ha)</u>
2310797	23-045-003-00141-002	101000 OLIVAR-SIN VARIEDAD	S	0,10	0,10
2310801	23-045-003-00143-001	101000 OLIVAR-SIN VARIEDAD	S	0,26	0,26
2310799	23-045-003-00145-001	101000 OLIVAR-SIN VARIEDAD	S	0,24	0,24
2310800	23-045-003-00146-001	101000 OLIVAR-SIN VARIEDAD	S	0,44	0,44
2310798	23-045-003-00147-001	101000 OLIVAR-SIN VARIEDAD	S	1,62	1,62

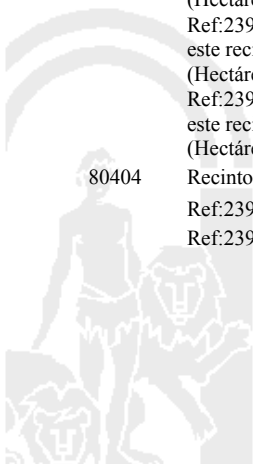
<u>APELLIDOS Y NOMBRE / RAZÓN SOCIAL</u>	<u>NIF</u>	<u>EXPEDIENTE</u>	<u>SUP. COMPROMETIDA</u>			
			<u>(ha)</u>			
JUAN DE DIOS JIMENEZ MONTORO Y CINCO MAS	E23597263	6095919		5.9		
<b>RESOLUCIÓN</b>						
<b>ADMITIDO</b>						
<b>IMPORTE POR ANUALIDAD</b>						
		<b>2015</b>	<b>2016</b>	<b>2017</b>	<b>2018</b>	<b>2019</b>
<b>IMPORTE MÁXIMO SUBVENCIONABLE</b>		673,43 €	673,43 €	673,43 €	673,43 €	673,43 €
<b>IMPORTE MEDIO DE TRANSFERENCIA (€/ha)</b>		114,14 €	114,14 €	114,14 €	114,14 €	114,14 €

**RECINTOS COMPROMETIDOS**

<u>REF.</u>	<u>REFERENCIA SIGPAC</u>	<u>CULTIVO</u>	<u>DESCRIPCIÓN CULTIVO</u>	<u>S/R</u>	<u>PEND.</u>	<u>SUP. DEC.</u>	<u>SUP.</u>	<u>SUP.</u>	<u>SUP.</u>
					<u>MEDIA</u>	<u>ADMIN.</u>	<u>CERT.</u>	<u>CAMPO</u>	<u>COMPROM.</u>
					<u>(%)</u>	<u>(ha)</u>	<u>(ha)</u>	<u>(ha)</u>	<u>(ha)</u>
2393842	23-018-004-00392-002	101000	OLIVAR-SIN VARIEDAD	S	28,77	0,36	0,38		0,36
2393843	23-018-014-00179-002	101000	OLIVAR-SIN VARIEDAD	S	50,49	0,52	0,52		0,52
2393844	23-018-014-00177-001	101000	OLIVAR-SIN VARIEDAD	S	49,27	0,01	0,03		0,01
2393846	23-018-014-00177-001	101000	OLIVAR-SIN VARIEDAD	S	49,27	0,02	0,06		0,02
2393847	23-018-015-00077-001	101000	OLIVAR-SIN VARIEDAD	S	42,12	0,54	0,59		0,54
2393848	23-018-014-00261-001	101000	OLIVAR-SIN VARIEDAD	S	31,70	0,14	0,17		0,13
2393849	23-018-014-00334-004	101000	OLIVAR-SIN VARIEDAD	S	59,42	0,09	0,09		0,09
2393854	23-018-014-00184-001	101000	OLIVAR-SIN VARIEDAD	S	44,94	0,66	0,75		0,66
2393855	23-018-014-00185-006	101000	OLIVAR-SIN VARIEDAD	S	22,28	0,08	0,39		0,01
2393856	23-018-014-00408-006	101000	OLIVAR-SIN VARIEDAD	S	38,84	0,34	0,54		0,14
2393857	23-018-014-00334-001	101000	OLIVAR-SIN VARIEDAD	S	42,02	1,97	0,31		0,31
2393858	23-018-014-00334-001	101000	OLIVAR-SIN VARIEDAD	S	42,02	0,11	0,02		0,00
2393859	23-018-014-00330-002	101000	OLIVAR-SIN VARIEDAD	S	22,74	0,03	0,09		0,00
2393860	23-018-014-00331-001	101000	OLIVAR-SIN VARIEDAD	S	27,14	2,41	2,47		2,41
2393861	23-018-017-00230-001	101000	OLIVAR-SIN VARIEDAD	S	28,50	0,02	0,06		0,02
2393862	23-018-017-00231-001	101000	OLIVAR-SIN VARIEDAD	S	25,80	0,06	0,08		0,06
2393864	23-018-014-00183-001	101000	OLIVAR-SIN VARIEDAD	S	42,21	0,07	0,21		0,07
2393865	23-018-014-00185-006	101000	OLIVAR-SIN VARIEDAD	S	22,28	0,03	0,15		0,00
2393866	23-018-014-00182-001	101000	OLIVAR-SIN VARIEDAD	S	40,51	0,22	0,27		0,22
2393867	23-018-017-00185-001	101000	OLIVAR-SIN VARIEDAD	S	23,79	0,33	0,35		0,33

**INCIDENCIAS****INCIDENCIA DESCRIPCIÓN**

- 218 La superficie total declarada sobre un mismo recinto en el conjunto de los expedientes, no puede superar la superficie total que el SIGPAC establece para ese recinto.  
 Ref:2393855 Recinto:23-018-014-00185-006 Cultivo:101000 OLIVAR-SIN VARIEDAD Secano Suma de superficies declaradas para este recinto por todos los solicitantes (Áreas):217 Superficie SIGPAC medida para este recinto (Áreas):210 Exceso de superficie declarada (Hectáreas):0,07  
 Ref:2393865 Recinto:23-018-014-00185-006 Cultivo:101000 OLIVAR-SIN VARIEDAD Secano Suma de superficies declaradas para este recinto por todos los solicitantes (Áreas):217 Superficie SIGPAC medida para este recinto (Áreas):210 Exceso de superficie declarada (Hectáreas):0,07  
 Ref:2393848 Recinto:23-018-014-00261-001 Cultivo:101000 OLIVAR-SIN VARIEDAD Secano Suma de superficies declaradas para este recinto por todos los solicitantes (Áreas):18 Superficie SIGPAC medida para este recinto (Áreas):17 Exceso de superficie declarada (Hectáreas):0,01  
 Ref:2393859 Recinto:23-018-014-00330-002 Cultivo:101000 OLIVAR-SIN VARIEDAD Secano Suma de superficies declaradas para este recinto por todos los solicitantes (Áreas):298 Superficie SIGPAC medida para este recinto (Áreas):285 Exceso de superficie declarada (Hectáreas):0,13  
 Ref:2393857 Recinto:23-018-014-00334-001 Cultivo:101000 OLIVAR-SIN VARIEDAD Secano Suma de superficies declaradas para este recinto por todos los solicitantes (Áreas):405 Superficie SIGPAC medida para este recinto (Áreas):252 Exceso de superficie declarada (Hectáreas):1,53  
 Ref:2393858 Recinto:23-018-014-00334-001 Cultivo:101000 OLIVAR-SIN VARIEDAD Secano Suma de superficies declaradas para este recinto por todos los solicitantes (Áreas):405 Superficie SIGPAC medida para este recinto (Áreas):252 Exceso de superficie declarada (Hectáreas):1,53  
 Ref:2393856 Recinto:23-018-014-00408-006 Cultivo:101000 OLIVAR-SIN VARIEDAD Secano Suma de superficies declaradas para este recinto por todos los solicitantes (Áreas):74 Superficie SIGPAC medida para este recinto (Áreas):54 Exceso de superficie declarada (Hectáreas):0,2
- 80404 Recinto declarado que no cumple en su totalidad con las normas de producción ecológica (anexo I, Orden 26 de mayo de 2015)  
 Ref:2393858 Recinto:23-018-014-00334-001 Cultivo:101000 OLIVAR-SIN VARIEDAD Secano Superficie Certificada (Ha):0,02  
 Ref:2393857 Recinto:23-018-014-00334-001 Cultivo:101000 OLIVAR-SIN VARIEDAD Secano Superficie Certificada (Ha):0,31





**RESUMEN CRITERIOS DE SELECCIÓN****10.1.12 Agricultura de montaña con orientación ecológica en olivar****PUNTOS: 10,00**

	<b>PUNTOS</b>	
Solicitantes de la medida 11, específica para la conversión o mantenimiento en agricultura ecológica	3,00	S
Porcentaje de superficie determinada en zonas con limitaciones naturales u otras limitaciones específicas ubicadas en las zonas de montaña	4,00	100.0%
Porcentaje de superficie determinada situada en zonas RAMSAR	0,00	0.0%
Porcentaje de superficie determinada en zonas vulnerables a la contaminación por nitratos	0,00	0.0%
Mayor pendiente media	3,00	34.9%
Porcentaje de superficie determinada en Red Natura 2000	0,00	0.0%

**DETALLE CRITERIOS DE SELECCIÓN****10.1.12 Agricultura de montaña con orientación ecológica en olivar****PUNTOS: 10,00**

Solicitantes de la medida 11, específica para la conversión o mantenimiento en agricultura ecológica	<b>PUNTOS:</b> 3,00	S
Porcentaje de superficie determinada en zonas con limitaciones naturales u otras limitaciones específicas ubicadas en las zonas de montaña	<b>PUNTOS:</b> 4,00	100.0%

<b>REF.</b>	<b>REFERENCIA SIGPAC</b>	<b>CULTIVO</b>	<b>DESCRIPCIÓN CULTIVO</b>	<b>S/R</b>	<b>SUP. COMPROM. (ha)</b>	<b>SUP. CUMPLE (ha)</b>
2393842	23-018-004-00392-002	101000	OLIVAR-SIN VARIEDAD	S	0,36	0,36
2393844	23-018-014-00177-001	101000	OLIVAR-SIN VARIEDAD	S	0,01	0,01
2393846	23-018-014-00177-001	101000	OLIVAR-SIN VARIEDAD	S	0,02	0,02
2393843	23-018-014-00179-002	101000	OLIVAR-SIN VARIEDAD	S	0,52	0,52
2393866	23-018-014-00182-001	101000	OLIVAR-SIN VARIEDAD	S	0,22	0,22
2393864	23-018-014-00183-001	101000	OLIVAR-SIN VARIEDAD	S	0,07	0,07
2393854	23-018-014-00184-001	101000	OLIVAR-SIN VARIEDAD	S	0,66	0,66
2393855	23-018-014-00185-006	101000	OLIVAR-SIN VARIEDAD	S	0,01	0,01
2393865	23-018-014-00185-006	101000	OLIVAR-SIN VARIEDAD	S	0,00	0,00
2393848	23-018-014-00261-001	101000	OLIVAR-SIN VARIEDAD	S	0,13	0,13
2393859	23-018-014-00330-002	101000	OLIVAR-SIN VARIEDAD	S	0,00	0,00
2393860	23-018-014-00331-001	101000	OLIVAR-SIN VARIEDAD	S	2,41	2,41
2393858	23-018-014-00334-001	101000	OLIVAR-SIN VARIEDAD	S	0,00	0,00
2393857	23-018-014-00334-001	101000	OLIVAR-SIN VARIEDAD	S	0,31	0,31
2393849	23-018-014-00334-004	101000	OLIVAR-SIN VARIEDAD	S	0,09	0,09
2393856	23-018-014-00408-006	101000	OLIVAR-SIN VARIEDAD	S	0,14	0,14
2393847	23-018-015-00077-001	101000	OLIVAR-SIN VARIEDAD	S	0,54	0,54
2393867	23-018-017-00185-001	101000	OLIVAR-SIN VARIEDAD	S	0,33	0,33
2393861	23-018-017-00230-001	101000	OLIVAR-SIN VARIEDAD	S	0,02	0,02
2393862	23-018-017-00231-001	101000	OLIVAR-SIN VARIEDAD	S	0,06	0,06

**Porcentaje de superficie determinada situada en zonas RAMSAR****PUNTOS: 0,00 0.0%**

<b>REF.</b>	<b>REFERENCIA SIGPAC</b>	<b>CULTIVO</b>	<b>DESCRIPCIÓN CULTIVO</b>	<b>S/R</b>	<b>SUP. COMPROM. (ha)</b>	<b>SUP. CUMPLE (ha)</b>
2393842	23-018-004-00392-002	101000	OLIVAR-SIN VARIEDAD	S	0,36	0,00
2393846	23-018-014-00177-001	101000	OLIVAR-SIN VARIEDAD	S	0,02	0,00
2393844	23-018-014-00177-001	101000	OLIVAR-SIN VARIEDAD	S	0,01	0,00
2393843	23-018-014-00179-002	101000	OLIVAR-SIN VARIEDAD	S	0,52	0,00
2393866	23-018-014-00182-001	101000	OLIVAR-SIN VARIEDAD	S	0,22	0,00
2393864	23-018-014-00183-001	101000	OLIVAR-SIN VARIEDAD	S	0,07	0,00
2393854	23-018-014-00184-001	101000	OLIVAR-SIN VARIEDAD	S	0,66	0,00
2393865	23-018-014-00185-006	101000	OLIVAR-SIN VARIEDAD	S	0,00	0,00
2393855	23-018-014-00185-006	101000	OLIVAR-SIN VARIEDAD	S	0,01	0,00
2393848	23-018-014-00261-001	101000	OLIVAR-SIN VARIEDAD	S	0,13	0,00
2393859	23-018-014-00330-002	101000	OLIVAR-SIN VARIEDAD	S	0,00	0,00
2393860	23-018-014-00331-001	101000	OLIVAR-SIN VARIEDAD	S	2,41	0,00

<u>REF.</u>	<u>REFERENCIA SIGPAC</u>	<u>CULTIVO</u>	<u>DESCRIPCIÓN CULTIVO</u>	<u>S/R</u>	<u>SUP.</u> <u>COMPROM.</u> <u>(ha)</u>	<u>SUP.</u> <u>CUMPLE</u> <u>(ha)</u>
2393857	23-018-014-00334-001	101000	OLIVAR-SIN VARIEDAD	S	0,31	0,00
2393858	23-018-014-00334-001	101000	OLIVAR-SIN VARIEDAD	S	0,00	0,00
2393849	23-018-014-00334-004	101000	OLIVAR-SIN VARIEDAD	S	0,09	0,00
2393856	23-018-014-00408-006	101000	OLIVAR-SIN VARIEDAD	S	0,14	0,00
2393847	23-018-015-00077-001	101000	OLIVAR-SIN VARIEDAD	S	0,54	0,00
2393867	23-018-017-00185-001	101000	OLIVAR-SIN VARIEDAD	S	0,33	0,00
2393861	23-018-017-00230-001	101000	OLIVAR-SIN VARIEDAD	S	0,02	0,00
2393862	23-018-017-00231-001	101000	OLIVAR-SIN VARIEDAD	S	0,06	0,00

**Porcentaje de superficie determinada en zonas vulnerables a la contaminación por nitratos****PUNTOS:** 0,00 0.0%

<u>REF.</u>	<u>REFERENCIA SIGPAC</u>	<u>CULTIVO</u>	<u>DESCRIPCIÓN CULTIVO</u>	<u>S/R</u>	<u>SUP.</u> <u>COMPROM.</u> <u>(ha)</u>	<u>SUP.</u> <u>CUMPLE</u> <u>(ha)</u>
2393842	23-018-004-00392-002	101000	OLIVAR-SIN VARIEDAD	S	0,36	0,00
2393844	23-018-014-00177-001	101000	OLIVAR-SIN VARIEDAD	S	0,01	0,00
2393846	23-018-014-00177-001	101000	OLIVAR-SIN VARIEDAD	S	0,02	0,00
2393843	23-018-014-00179-002	101000	OLIVAR-SIN VARIEDAD	S	0,52	0,00
2393866	23-018-014-00182-001	101000	OLIVAR-SIN VARIEDAD	S	0,22	0,00
2393864	23-018-014-00183-001	101000	OLIVAR-SIN VARIEDAD	S	0,07	0,00
2393854	23-018-014-00184-001	101000	OLIVAR-SIN VARIEDAD	S	0,66	0,00
2393855	23-018-014-00185-006	101000	OLIVAR-SIN VARIEDAD	S	0,01	0,00
2393865	23-018-014-00185-006	101000	OLIVAR-SIN VARIEDAD	S	0,00	0,00
2393848	23-018-014-00261-001	101000	OLIVAR-SIN VARIEDAD	S	0,13	0,00
2393859	23-018-014-00330-002	101000	OLIVAR-SIN VARIEDAD	S	0,00	0,00
2393860	23-018-014-00331-001	101000	OLIVAR-SIN VARIEDAD	S	2,41	0,00
2393858	23-018-014-00334-001	101000	OLIVAR-SIN VARIEDAD	S	0,00	0,00
2393857	23-018-014-00334-001	101000	OLIVAR-SIN VARIEDAD	S	0,31	0,00
2393849	23-018-014-00334-004	101000	OLIVAR-SIN VARIEDAD	S	0,09	0,00
2393856	23-018-014-00408-006	101000	OLIVAR-SIN VARIEDAD	S	0,14	0,00
2393847	23-018-015-00077-001	101000	OLIVAR-SIN VARIEDAD	S	0,54	0,00
2393867	23-018-017-00185-001	101000	OLIVAR-SIN VARIEDAD	S	0,33	0,00
2393861	23-018-017-00230-001	101000	OLIVAR-SIN VARIEDAD	S	0,02	0,00
2393862	23-018-017-00231-001	101000	OLIVAR-SIN VARIEDAD	S	0,06	0,00

**Mayor pendiente media****PUNTOS:** 3,00 34.9%

<u>REF.</u>	<u>REFERENCIA SIGPAC</u>	<u>CULTIVO</u>	<u>DESCRIPCIÓN CULTIVO</u>	<u>S/R</u>	<u>PENDIENTE</u> <u>MEDIA (%)</u>	<u>SUP.</u> <u>COMPROM.</u> <u>(ha)</u>
2393842	23-018-004-00392-002	101000	OLIVAR-SIN VARIEDAD	S	28,77	0,36
2393846	23-018-014-00177-001	101000	OLIVAR-SIN VARIEDAD	S	49,27	0,02
2393844	23-018-014-00177-001	101000	OLIVAR-SIN VARIEDAD	S	49,27	0,01
2393843	23-018-014-00179-002	101000	OLIVAR-SIN VARIEDAD	S	50,49	0,52
2393866	23-018-014-00182-001	101000	OLIVAR-SIN VARIEDAD	S	40,51	0,22
2393864	23-018-014-00183-001	101000	OLIVAR-SIN VARIEDAD	S	42,21	0,07
2393854	23-018-014-00184-001	101000	OLIVAR-SIN VARIEDAD	S	44,94	0,66
2393865	23-018-014-00185-006	101000	OLIVAR-SIN VARIEDAD	S	22,28	0,00
2393855	23-018-014-00185-006	101000	OLIVAR-SIN VARIEDAD	S	22,28	0,01
2393848	23-018-014-00261-001	101000	OLIVAR-SIN VARIEDAD	S	31,70	0,13
2393859	23-018-014-00330-002	101000	OLIVAR-SIN VARIEDAD	S	22,74	0,00
2393860	23-018-014-00331-001	101000	OLIVAR-SIN VARIEDAD	S	27,14	2,41
2393858	23-018-014-00334-001	101000	OLIVAR-SIN VARIEDAD	S	42,02	0,00
2393857	23-018-014-00334-001	101000	OLIVAR-SIN VARIEDAD	S	42,02	0,31
2393849	23-018-014-00334-004	101000	OLIVAR-SIN VARIEDAD	S	59,42	0,09
2393856	23-018-014-00408-006	101000	OLIVAR-SIN VARIEDAD	S	38,84	0,14
2393847	23-018-015-00077-001	101000	OLIVAR-SIN VARIEDAD	S	42,12	0,54

REF.	REFERENCIA SIGPAC	CULTIVO	DESCRIPCIÓN CULTIVO	S/R	PENDIENTE	SUP.
					MEDIA (%)	COMPROM.
					(ha)	(ha)
2393867	23-018-017-00185-001	101000	OLIVAR-SIN VARIEDAD	S	23,79	0,33
2393861	23-018-017-00230-001	101000	OLIVAR-SIN VARIEDAD	S	28,50	0,02
2393862	23-018-017-00231-001	101000	OLIVAR-SIN VARIEDAD	S	25,80	0,06

**Porcentaje de superficie determinada en Red Natura 2000**

PUNTOS: 0,00 0.0%

REFE.	REFERENCIA SIGPAC	CULTIVO	DESCRIPCIÓN CULTIVO	S/R	SUP.	SUP.
					COMPROM.	CUMPLE
					(ha)	(ha)
2393842	23-018-004-00392-002	101000	OLIVAR-SIN VARIEDAD	S	0,36	0,00
2393846	23-018-014-00177-001	101000	OLIVAR-SIN VARIEDAD	S	0,02	0,00
2393844	23-018-014-00177-001	101000	OLIVAR-SIN VARIEDAD	S	0,01	0,00
2393843	23-018-014-00179-002	101000	OLIVAR-SIN VARIEDAD	S	0,52	0,00
2393866	23-018-014-00182-001	101000	OLIVAR-SIN VARIEDAD	S	0,22	0,00
2393864	23-018-014-00183-001	101000	OLIVAR-SIN VARIEDAD	S	0,07	0,00
2393854	23-018-014-00184-001	101000	OLIVAR-SIN VARIEDAD	S	0,66	0,00
2393865	23-018-014-00185-006	101000	OLIVAR-SIN VARIEDAD	S	0,00	0,00
2393855	23-018-014-00185-006	101000	OLIVAR-SIN VARIEDAD	S	0,01	0,00
2393848	23-018-014-00261-001	101000	OLIVAR-SIN VARIEDAD	S	0,13	0,00
2393859	23-018-014-00330-002	101000	OLIVAR-SIN VARIEDAD	S	0,00	0,00
2393860	23-018-014-00331-001	101000	OLIVAR-SIN VARIEDAD	S	2,41	0,00
2393858	23-018-014-00334-001	101000	OLIVAR-SIN VARIEDAD	S	0,00	0,00
2393857	23-018-014-00334-001	101000	OLIVAR-SIN VARIEDAD	S	0,31	0,00
2393849	23-018-014-00334-004	101000	OLIVAR-SIN VARIEDAD	S	0,09	0,00
2393856	23-018-014-00408-006	101000	OLIVAR-SIN VARIEDAD	S	0,14	0,00
2393847	23-018-015-00077-001	101000	OLIVAR-SIN VARIEDAD	S	0,54	0,00
2393867	23-018-017-00185-001	101000	OLIVAR-SIN VARIEDAD	S	0,33	0,00
2393861	23-018-017-00230-001	101000	OLIVAR-SIN VARIEDAD	S	0,02	0,00
2393862	23-018-017-00231-001	101000	OLIVAR-SIN VARIEDAD	S	0,06	0,00



<u>APELLIDOS Y NOMBRE / RAZÓN SOCIAL</u>		<u>NIF</u>	<u>EXPEDIENTE</u>	<u>SUP. COMPROMETIDA</u>				
				<u>(ha)</u>				
JUAN SOLER ENRIQUE DE		02186245A	6091249	1.27				
<b>RESOLUCIÓN</b>								
<b>ADMITIDO</b>								
<b>IMPORTE POR ANUALIDAD</b>								
		<b>2015</b>	<b>2016</b>	<b>2017</b>	<b>2018</b>	<b>2019</b>		
<b>IMPORTE MÁXIMO SUBVENCIONABLE</b>		144,96 €	144,96 €	144,96 €	144,96 €	144,96 €		
<b>IMPORTE MEDIO DE TRANSFERENCIA (€/ha)</b>		114,14 €	114,14 €	114,14 €	114,14 €	114,14 €		
<b>RECINTOS COMPROMETIDOS</b>								
<u>REF.</u>	<u>REFERENCIA SIGPAC</u>	<u>CULTIVO</u>	<u>DESCRIPCIÓN CULTIVO</u>	<u>PEND. MEDIA</u>	<u>SUP. DEC. ADMIN.</u>	<u>SUP. CERT.</u>	<u>SUP. CAMPO</u>	<u>SUP. COMPROM.</u>
				<u>S/R</u>	<u>(%)</u>	<u>(ha)</u>	<u>(ha)</u>	<u>(ha)</u>
2977588	23-003-021-00007-026	101000	OLIVAR-SIN VARIEDAD	S	22,32	1,27	1,54	1,27

**RESUMEN CRITERIOS DE SELECCIÓN**

<b>10.1.12 Agricultura de montaña con orientación ecológica en olivar</b>		<b>PUNTOS: 8,00</b>	
		<b>PUNTOS</b>	
<b>Solicitantes de la medida 11, específica para la conversión o mantenimiento en agricultura ecológica</b>		3,00	S
<b>Porcentaje de superficie determinada en zonas con limitaciones naturales u otras limitaciones específicas ubicadas en las zonas de montaña</b>		4,00	100.0%
<b>Porcentaje de superficie determinada situada en zonas RAMSAR</b>		0,00	0.0%
<b>Porcentaje de superficie determinada en zonas vulnerables a la contaminación por nitratos</b>		0,00	0.0%
<b>Mayor pendiente media</b>		1,00	22.32%
<b>Porcentaje de superficie determinada en Red Natura 2000</b>		0,00	0.0%



**DETALLE CRITERIOS DE SELECCIÓN****10.1.12 Agricultura de montaña con orientación ecológica en olivar PUNTOS: 8,00**

<b>Solicitantes de la medida 11, específica para la conversión o mantenimiento en agricultura ecológica</b>						<b>PUNTOS:</b>	3,00	S
<b>Porcentaje de superficie determinada en zonas con limitaciones naturales u otras limitaciones específicas ubicadas en las zonas de montaña</b>						<b>PUNTOS:</b>	4,00	100.0%
<u>REF.</u>	<u>REFERENCIA SIGPAC</u>	<u>CULTIVO</u>	<u>DESCRIPCIÓN CULTIVO</u>	<u>S/R</u>	<u>SUP. COMPROM. (ha)</u>	<u>SUP. CUMPLE (ha)</u>		
2977588	23-003-021-00007-026	101000	OLIVAR-SIN VARIEDAD	S	1,27	1,27		
<b>Porcentaje de superficie determinada situada en zonas RAMSAR</b>						<b>PUNTOS:</b>	0,00	0.0%
<u>REF.</u>	<u>REFERENCIA SIGPAC</u>	<u>CULTIVO</u>	<u>DESCRIPCIÓN CULTIVO</u>	<u>S/R</u>	<u>SUP. COMPROM. (ha)</u>	<u>SUP. CUMPLE (ha)</u>		
2977588	23-003-021-00007-026	101000	OLIVAR-SIN VARIEDAD	S	1,27	0,00		
<b>Porcentaje de superficie determinada en zonas vulnerables a la contaminación por nitratos</b>						<b>PUNTOS:</b>	0,00	0.0%
<u>REF.</u>	<u>REFERENCIA SIGPAC</u>	<u>CULTIVO</u>	<u>DESCRIPCIÓN CULTIVO</u>	<u>S/R</u>	<u>SUP. COMPROM. (ha)</u>	<u>SUP. CUMPLE (ha)</u>		
2977588	23-003-021-00007-026	101000	OLIVAR-SIN VARIEDAD	S	1,27	0,00		
<b>Mayor pendiente media</b>						<b>PUNTOS:</b>	1,00	22.32%
<u>REF.</u>	<u>REFERENCIA SIGPAC</u>	<u>CULTIVO</u>	<u>DESCRIPCIÓN CULTIVO</u>	<u>S/R</u>	<u>PENDIENTE MEDIA (%)</u>	<u>SUP. COMPROM. (ha)</u>		
2977588	23-003-021-00007-026	101000	OLIVAR-SIN VARIEDAD	S	22,32	1,27		
<b>Porcentaje de superficie determinada en Red Natura 2000</b>						<b>PUNTOS:</b>	0,00	0.0%
<u>REF.</u>	<u>REFERENCIA SIGPAC</u>	<u>CULTIVO</u>	<u>DESCRIPCIÓN CULTIVO</u>	<u>S/R</u>	<u>SUP. COMPROM. (ha)</u>	<u>SUP. CUMPLE (ha)</u>		
2977588	23-003-021-00007-026	101000	OLIVAR-SIN VARIEDAD	S	1,27	0,00		



<u>APELLIDOS Y NOMBRE / RAZÓN SOCIAL</u>		<u>NIF</u>	<u>EXPEDIENTE</u>	<u>SUP. COMPROMETIDA</u>				
				<u>(ha)</u>				
LEON CANO MARIA DEL CARMEN		77346165V	6094357	4.59				
<b>RESOLUCIÓN</b>								
<b>ADMITIDO</b>								
<b>IMPORTE POR ANUALIDAD</b>								
		<b>2015</b>	<b>2016</b>	<b>2017</b>	<b>2018</b>	<b>2019</b>		
<b>IMPORTE MÁXIMO SUBVENCIONABLE</b>		523,90 €	523,90 €	523,90 €	523,90 €	523,90 €		
<b>IMPORTE MEDIO DE TRANSFERENCIA (€/ha)</b>		114,14 €	114,14 €	114,14 €	114,14 €	114,14 €		
<b>RECINTOS COMPROMETIDOS</b>								
<u>REF.</u>	<u>REFERENCIA SIGPAC</u>	<u>CULTIVO</u>	<u>DESCRIPCIÓN CULTIVO</u>	<u>PEND. MEDIA</u>	<u>SUP. DEC. ADMIN.</u>	<u>SUP. CERT.</u>	<u>SUP. CAMPO</u>	<u>SUP. COMPROM.</u>
				<u>S/R</u>	<u>(%)</u>	<u>(ha)</u>	<u>(ha)</u>	<u>(ha)</u>
2306630	23-026-022-00145-001	101000	OLIVAR-SIN VARIEDAD	S	27,96	0,03	0,09	0,03
2306631	23-026-022-00149-006	101000	OLIVAR-SIN VARIEDAD	S	26,40	0,83	0,89	0,83
2306632	23-026-022-00149-006	101000	OLIVAR-SIN VARIEDAD	S	26,40	3,73	4,00	3,73

**RESUMEN CRITERIOS DE SELECCIÓN**

<b>10.1.12 Agricultura de montaña con orientación ecológica en olivar</b>		<b>PUNTOS: 10,00</b>	
		<b>PUNTOS</b>	
<b>Solicitantes de la medida 11, específica para la conversión o mantenimiento en agricultura ecológica</b>		3,00	S
<b>Porcentaje de superficie determinada en zonas con limitaciones naturales u otras limitaciones específicas ubicadas en las zonas de montaña</b>		4,00	100.0%
<b>Porcentaje de superficie determinada situada en zonas RAMSAR</b>		0,00	0.0%
<b>Porcentaje de superficie determinada en zonas vulnerables a la contaminación por nitratos</b>		0,00	0.0%
<b>Mayor pendiente media</b>		3,00	26.41%
<b>Porcentaje de superficie determinada en Red Natura 2000</b>		0,00	0.0%



**DETALLE CRITERIOS DE SELECCIÓN****10.1.12 Agricultura de montaña con orientación ecológica en olivar****PUNTOS:** 10,00**Solicitantes de la medida 11, específica para la conversión o mantenimiento en agricultura ecológica****PUNTOS:** 3,00 S**Porcentaje de superficie determinada en zonas con limitaciones naturales u otras limitaciones específicas ubicadas en las zonas de montaña****PUNTOS:** 4,00 100.0%

<u>REF.</u>	<u>REFERENCIA SIGPAC</u>	<u>CULTIVO</u>	<u>DESCRIPCIÓN CULTIVO</u>	<u>S/R</u>	<u>SUP. COMPROM.</u> <u>(ha)</u>	<u>SUP. CUMPLE</u> <u>(ha)</u>
2306630	23-026-022-00145-001	101000	OLIVAR-SIN VARIEDAD	S	0,03	0,03
2306631	23-026-022-00149-006	101000	OLIVAR-SIN VARIEDAD	S	0,83	0,83
2306632	23-026-022-00149-006	101000	OLIVAR-SIN VARIEDAD	S	3,73	3,73

**Porcentaje de superficie determinada situada en zonas RAMSAR****PUNTOS:** 0,00 0.0%

<u>REF.</u>	<u>REFERENCIA SIGPAC</u>	<u>CULTIVO</u>	<u>DESCRIPCIÓN CULTIVO</u>	<u>S/R</u>	<u>SUP. COMPROM.</u> <u>(ha)</u>	<u>SUP. CUMPLE</u> <u>(ha)</u>
2306630	23-026-022-00145-001	101000	OLIVAR-SIN VARIEDAD	S	0,03	0,00
2306632	23-026-022-00149-006	101000	OLIVAR-SIN VARIEDAD	S	3,73	0,00
2306631	23-026-022-00149-006	101000	OLIVAR-SIN VARIEDAD	S	0,83	0,00

**Porcentaje de superficie determinada en zonas vulnerables a la contaminación por nitratos****PUNTOS:** 0,00 0.0%

<u>REF.</u>	<u>REFERENCIA SIGPAC</u>	<u>CULTIVO</u>	<u>DESCRIPCIÓN CULTIVO</u>	<u>S/R</u>	<u>SUP. COMPROM.</u> <u>(ha)</u>	<u>SUP. CUMPLE</u> <u>(ha)</u>
2306630	23-026-022-00145-001	101000	OLIVAR-SIN VARIEDAD	S	0,03	0,00
2306632	23-026-022-00149-006	101000	OLIVAR-SIN VARIEDAD	S	3,73	0,00
2306631	23-026-022-00149-006	101000	OLIVAR-SIN VARIEDAD	S	0,83	0,00

**Mayor pendiente media****PUNTOS:** 3,00 26.41%

<u>REF.</u>	<u>REFERENCIA SIGPAC</u>	<u>CULTIVO</u>	<u>DESCRIPCIÓN CULTIVO</u>	<u>S/R</u>	<u>PENDIENTE MEDIA (%)</u>	<u>SUP. COMPROM.</u> <u>(ha)</u>
2306630	23-026-022-00145-001	101000	OLIVAR-SIN VARIEDAD	S	27,96	0,03
2306631	23-026-022-00149-006	101000	OLIVAR-SIN VARIEDAD	S	26,40	0,83
2306632	23-026-022-00149-006	101000	OLIVAR-SIN VARIEDAD	S	26,40	3,73

**Porcentaje de superficie determinada en Red Natura 2000****PUNTOS:** 0,00 0.0%

<u>REF.</u>	<u>REFERENCIA SIGPAC</u>	<u>CULTIVO</u>	<u>DESCRIPCIÓN CULTIVO</u>	<u>S/R</u>	<u>SUP. COMPROM.</u> <u>(ha)</u>	<u>SUP. CUMPLE</u> <u>(ha)</u>
2306630	23-026-022-00145-001	101000	OLIVAR-SIN VARIEDAD	S	0,03	0,00
2306632	23-026-022-00149-006	101000	OLIVAR-SIN VARIEDAD	S	3,73	0,00
2306631	23-026-022-00149-006	101000	OLIVAR-SIN VARIEDAD	S	0,83	0,00



<u>APELLIDOS Y NOMBRE / RAZÓN SOCIAL</u>	<u>NIF</u>	<u>EXPEDIENTE</u>	<u>SUP. COMPROMETIDA</u>		
LEON EXPOSITO ANTONIO JOSE	25975300C	6094341	<u>(ha)</u>		
<b>RESOLUCIÓN</b>					
<b>ADMITIDO</b>					
<b>IMPORTE POR ANUALIDAD</b>					
	<b>2015</b>	<b>2016</b>	<b>2017</b>	<b>2018</b>	<b>2019</b>
<b>IMPORTE MÁXIMO SUBVENCIONABLE</b>	973,61 €	973,61 €	973,61 €	973,61 €	973,61 €
<b>IMPORTE MEDIO DE TRANSFERENCIA (€/ha)</b>	114,14 €	114,14 €	114,14 €	114,14 €	114,14 €

**RECINTOS COMPROMETIDOS**

<u>REF.</u>	<u>REFERENCIA SIGPAC</u>	<u>CULTIVO</u>	<u>DESCRIPCIÓN CULTIVO</u>	<u>S/R</u>	<u>PEND. MEDIA (%)</u>	<u>SUP. DEC. ADMIN. (ha)</u>	<u>SUP. CERT. (ha)</u>	<u>SUP. CAMPO (ha)</u>	<u>SUP. COMPROM. (ha)</u>
2306595	23-003-022-00125-002	101000	OLIVAR-SIN VARIEDAD	S	43,91	0,14	0,42		0,14
2306597	23-003-022-00244-001	101000	OLIVAR-SIN VARIEDAD	S	23,19	1,58	1,67		1,58
2306598	23-003-022-09007-002	101000	OLIVAR-SIN VARIEDAD	S	28,54	0,01	0,01		0,01
2306599	23-003-022-00120-001	101000	OLIVAR-SIN VARIEDAD	S	21,67	0,04	0,06		0,04
2306600	23-003-022-00254-005	101000	OLIVAR-SIN VARIEDAD	S	34,96	0,24	0,24		0,24
2306601	23-003-022-00122-002	101000	OLIVAR-SIN VARIEDAD	S	26,13	0,94	2,11		0,94
2306602	23-003-022-00124-016	101000	OLIVAR-SIN VARIEDAD	S	38,44	1,05	1,08		1,05
2306603	23-003-022-00254-003	101000	OLIVAR-SIN VARIEDAD	S	37,54	0,06	0,06		0,06
2306608	23-003-025-00056-002	101000	OLIVAR-SIN VARIEDAD	S	21,67	0,67	0,70		0,67
2306609	23-003-025-00057-002	101000	OLIVAR-SIN VARIEDAD	S	20,46	0,19	0,33		0,19
2306610	23-003-024-00124-001	101000	OLIVAR-SIN VARIEDAD	S	26,99	0,15	0,15		0,15
2306611	23-003-024-00125-001	101000	OLIVAR-SIN VARIEDAD	S	28,06	0,12	0,12		0,12
2306612	23-003-022-00120-001	101000	OLIVAR-SIN VARIEDAD	S	21,67	0,60	0,87		0,60
2306614	23-003-022-00123-006	101000	OLIVAR-SIN VARIEDAD	S	28,10	0,15	0,15		0,15
2306615	23-003-022-00255-001	101000	OLIVAR-SIN VARIEDAD	S	34,24	0,18	0,38		0,18
2306616	23-003-024-00109-001	101000	OLIVAR-SIN VARIEDAD	S	24,81	2,41	2,47		2,41

**INCIDENCIAS****INCIDENCIA DESCRIPCIÓN**

80403 Explotación no inscrita en SIPEA (anexo I, Orden 26 mayo 2015)  
Ref:2306613 Recinto:23-003-022-00124-009 Cultivo:101000 OLIVAR-SIN VARIEDAD Secano

**RESUMEN CRITERIOS DE SELECCIÓN****10.1.12 Agricultura de montaña con orientación ecológica en olivar PUNTOS: 10,00**

	<b>PUNTOS</b>	
<b>Solicitantes de la medida 11, específica para la conversión o mantenimiento en agricultura ecológica</b>	3,00	S
<b>Porcentaje de superficie determinada en zonas con limitaciones naturales u otras limitaciones específicas ubicadas en las zonas de montaña</b>	4,00	100.0%
<b>Porcentaje de superficie determinada situada en zonas RAMSAR</b>	0,00	0.0%
<b>Porcentaje de superficie determinada en zonas vulnerables a la contaminación por nitratos</b>	0,00	0.0%
<b>Mayor pendiente media</b>	3,00	26.79%
<b>Porcentaje de superficie determinada en Red Natura 2000</b>	0,00	0.0%





**DETALLE CRITERIOS DE SELECCIÓN****10.1.12 Agricultura de montaña con orientación ecológica en olivar****PUNTOS:** 10,00**Solicitantes de la medida 11, específica para la conversión o mantenimiento en agricultura ecológica****PUNTOS:** 3,00 S**Porcentaje de superficie determinada en zonas con limitaciones naturales u otras limitaciones específicas ubicadas en las zonas de montaña****PUNTOS:** 4,00 100.0%

<u>REF.</u>	<u>REFERENCIA SIGPAC</u>	<u>CULTIVO</u>	<u>DESCRIPCIÓN CULTIVO</u>	<u>S/R</u>	<u>SUP. COMPROM.</u> <u>(ha)</u>	<u>SUP. CUMPLE</u> <u>(ha)</u>
2306612	23-003-022-00120-001	101000	OLIVAR-SIN VARIEDAD	S	0,60	0,60
2306599	23-003-022-00120-001	101000	OLIVAR-SIN VARIEDAD	S	0,04	0,04
2306601	23-003-022-00122-002	101000	OLIVAR-SIN VARIEDAD	S	0,94	0,94
2306614	23-003-022-00123-006	101000	OLIVAR-SIN VARIEDAD	S	0,15	0,15
2306602	23-003-022-00124-016	101000	OLIVAR-SIN VARIEDAD	S	1,05	1,05
2306595	23-003-022-00125-002	101000	OLIVAR-SIN VARIEDAD	S	0,14	0,14
2306597	23-003-022-00244-001	101000	OLIVAR-SIN VARIEDAD	S	1,58	1,58
2306603	23-003-022-00254-003	101000	OLIVAR-SIN VARIEDAD	S	0,06	0,06
2306600	23-003-022-00254-005	101000	OLIVAR-SIN VARIEDAD	S	0,24	0,24
2306615	23-003-022-00255-001	101000	OLIVAR-SIN VARIEDAD	S	0,18	0,18
2306598	23-003-022-09007-002	101000	OLIVAR-SIN VARIEDAD	S	0,01	0,01
2306616	23-003-024-00109-001	101000	OLIVAR-SIN VARIEDAD	S	2,41	2,41
2306610	23-003-024-00124-001	101000	OLIVAR-SIN VARIEDAD	S	0,15	0,15
2306611	23-003-024-00125-001	101000	OLIVAR-SIN VARIEDAD	S	0,12	0,12
2306608	23-003-025-00056-002	101000	OLIVAR-SIN VARIEDAD	S	0,67	0,67
2306609	23-003-025-00057-002	101000	OLIVAR-SIN VARIEDAD	S	0,19	0,19

**Porcentaje de superficie determinada situada en zonas RAMSAR****PUNTOS:** 0,00 0.0%

<u>REF.</u>	<u>REFERENCIA SIGPAC</u>	<u>CULTIVO</u>	<u>DESCRIPCIÓN CULTIVO</u>	<u>S/R</u>	<u>SUP. COMPROM.</u> <u>(ha)</u>	<u>SUP. CUMPLE</u> <u>(ha)</u>
2306599	23-003-022-00120-001	101000	OLIVAR-SIN VARIEDAD	S	0,04	0,00
2306612	23-003-022-00120-001	101000	OLIVAR-SIN VARIEDAD	S	0,60	0,00
2306601	23-003-022-00122-002	101000	OLIVAR-SIN VARIEDAD	S	0,94	0,00
2306614	23-003-022-00123-006	101000	OLIVAR-SIN VARIEDAD	S	0,15	0,00
2306602	23-003-022-00124-016	101000	OLIVAR-SIN VARIEDAD	S	1,05	0,00
2306595	23-003-022-00125-002	101000	OLIVAR-SIN VARIEDAD	S	0,14	0,00
2306597	23-003-022-00244-001	101000	OLIVAR-SIN VARIEDAD	S	1,58	0,00
2306603	23-003-022-00254-003	101000	OLIVAR-SIN VARIEDAD	S	0,06	0,00
2306600	23-003-022-00254-005	101000	OLIVAR-SIN VARIEDAD	S	0,24	0,00
2306615	23-003-022-00255-001	101000	OLIVAR-SIN VARIEDAD	S	0,18	0,00
2306598	23-003-022-09007-002	101000	OLIVAR-SIN VARIEDAD	S	0,01	0,00
2306616	23-003-024-00109-001	101000	OLIVAR-SIN VARIEDAD	S	2,41	0,00
2306610	23-003-024-00124-001	101000	OLIVAR-SIN VARIEDAD	S	0,15	0,00
2306611	23-003-024-00125-001	101000	OLIVAR-SIN VARIEDAD	S	0,12	0,00
2306608	23-003-025-00056-002	101000	OLIVAR-SIN VARIEDAD	S	0,67	0,00
2306609	23-003-025-00057-002	101000	OLIVAR-SIN VARIEDAD	S	0,19	0,00

**Porcentaje de superficie determinada en zonas vulnerables a la contaminación por nitratos****PUNTOS:** 0,00 0.0%

<u>REF.</u>	<u>REFERENCIA SIGPAC</u>	<u>CULTIVO</u>	<u>DESCRIPCIÓN CULTIVO</u>	<u>S/R</u>	<u>SUP. COMPROM.</u> <u>(ha)</u>	<u>SUP. CUMPLE</u> <u>(ha)</u>
2306599	23-003-022-00120-001	101000	OLIVAR-SIN VARIEDAD	S	0,04	0,00
2306612	23-003-022-00120-001	101000	OLIVAR-SIN VARIEDAD	S	0,60	0,00
2306601	23-003-022-00122-002	101000	OLIVAR-SIN VARIEDAD	S	0,94	0,00
2306614	23-003-022-00123-006	101000	OLIVAR-SIN VARIEDAD	S	0,15	0,00
2306602	23-003-022-00124-016	101000	OLIVAR-SIN VARIEDAD	S	1,05	0,00
2306595	23-003-022-00125-002	101000	OLIVAR-SIN VARIEDAD	S	0,14	0,00
2306597	23-003-022-00244-001	101000	OLIVAR-SIN VARIEDAD	S	1,58	0,00


<u>REF.</u>	<u>REFERENCIA SIGPAC</u>	<u>CULTIVO</u>	<u>DESCRIPCIÓN CULTIVO</u>	<u>S/R</u>	<u>SUP. COMPROM.</u> <u>(ha)</u>	<u>SUP. CUMPLE</u> <u>(ha)</u>
2306603	23-003-022-00254-003	101000	OLIVAR-SIN VARIEDAD	S	0,06	0,00
2306600	23-003-022-00254-005	101000	OLIVAR-SIN VARIEDAD	S	0,24	0,00
2306615	23-003-022-00255-001	101000	OLIVAR-SIN VARIEDAD	S	0,18	0,00
2306598	23-003-022-09007-002	101000	OLIVAR-SIN VARIEDAD	S	0,01	0,00
2306616	23-003-024-00109-001	101000	OLIVAR-SIN VARIEDAD	S	2,41	0,00
2306610	23-003-024-00124-001	101000	OLIVAR-SIN VARIEDAD	S	0,15	0,00
2306611	23-003-024-00125-001	101000	OLIVAR-SIN VARIEDAD	S	0,12	0,00
2306608	23-003-025-00056-002	101000	OLIVAR-SIN VARIEDAD	S	0,67	0,00
2306609	23-003-025-00057-002	101000	OLIVAR-SIN VARIEDAD	S	0,19	0,00

**Mayor pendiente media****PUNTOS:** 3,00 26.79%

<u>REF.</u>	<u>REFERENCIA SIGPAC</u>	<u>CULTIVO</u>	<u>DESCRIPCIÓN CULTIVO</u>	<u>S/R</u>	<u>PENDIENTE MEDIA (%)</u>	<u>SUP. COMPROM.</u> <u>(ha)</u>
2306599	23-003-022-00120-001	101000	OLIVAR-SIN VARIEDAD	S	21,67	0,04
2306612	23-003-022-00120-001	101000	OLIVAR-SIN VARIEDAD	S	21,67	0,60
2306601	23-003-022-00122-002	101000	OLIVAR-SIN VARIEDAD	S	26,13	0,94
2306614	23-003-022-00123-006	101000	OLIVAR-SIN VARIEDAD	S	28,10	0,15
2306602	23-003-022-00124-016	101000	OLIVAR-SIN VARIEDAD	S	38,44	1,05
2306595	23-003-022-00125-002	101000	OLIVAR-SIN VARIEDAD	S	43,91	0,14
2306597	23-003-022-00244-001	101000	OLIVAR-SIN VARIEDAD	S	23,19	1,58
2306603	23-003-022-00254-003	101000	OLIVAR-SIN VARIEDAD	S	37,54	0,06
2306600	23-003-022-00254-005	101000	OLIVAR-SIN VARIEDAD	S	34,96	0,24
2306615	23-003-022-00255-001	101000	OLIVAR-SIN VARIEDAD	S	34,24	0,18
2306598	23-003-022-09007-002	101000	OLIVAR-SIN VARIEDAD	S	28,54	0,01
2306616	23-003-024-00109-001	101000	OLIVAR-SIN VARIEDAD	S	24,81	2,41
2306610	23-003-024-00124-001	101000	OLIVAR-SIN VARIEDAD	S	26,99	0,15
2306611	23-003-024-00125-001	101000	OLIVAR-SIN VARIEDAD	S	28,06	0,12
2306608	23-003-025-00056-002	101000	OLIVAR-SIN VARIEDAD	S	21,67	0,67
2306609	23-003-025-00057-002	101000	OLIVAR-SIN VARIEDAD	S	20,46	0,19

**Porcentaje de superficie determinada en Red Natura 2000****PUNTOS:** 0,00 0.0%

<u>REF.</u>	<u>REFERENCIA SIGPAC</u>	<u>CULTIVO</u>	<u>DESCRIPCIÓN CULTIVO</u>	<u>S/R</u>	<u>SUP. COMPROM.</u> <u>(ha)</u>	<u>SUP. CUMPLE</u> <u>(ha)</u>
2306599	23-003-022-00120-001	101000	OLIVAR-SIN VARIEDAD	S	0,04	0,00
2306612	23-003-022-00120-001	101000	OLIVAR-SIN VARIEDAD	S	0,60	0,00
2306601	23-003-022-00122-002	101000	OLIVAR-SIN VARIEDAD	S	0,94	0,00
2306614	23-003-022-00123-006	101000	OLIVAR-SIN VARIEDAD	S	0,15	0,00
2306602	23-003-022-00124-016	101000	OLIVAR-SIN VARIEDAD	S	1,05	0,00
2306595	23-003-022-00125-002	101000	OLIVAR-SIN VARIEDAD	S	0,14	0,00
2306597	23-003-022-00244-001	101000	OLIVAR-SIN VARIEDAD	S	1,58	0,00
2306603	23-003-022-00254-003	101000	OLIVAR-SIN VARIEDAD	S	0,06	0,00
2306600	23-003-022-00254-005	101000	OLIVAR-SIN VARIEDAD	S	0,24	0,00
2306615	23-003-022-00255-001	101000	OLIVAR-SIN VARIEDAD	S	0,18	0,00
2306598	23-003-022-09007-002	101000	OLIVAR-SIN VARIEDAD	S	0,01	0,00
2306616	23-003-024-00109-001	101000	OLIVAR-SIN VARIEDAD	S	2,41	0,00
2306610	23-003-024-00124-001	101000	OLIVAR-SIN VARIEDAD	S	0,15	0,00
2306611	23-003-024-00125-001	101000	OLIVAR-SIN VARIEDAD	S	0,12	0,00
2306608	23-003-025-00056-002	101000	OLIVAR-SIN VARIEDAD	S	0,67	0,00
2306609	23-003-025-00057-002	101000	OLIVAR-SIN VARIEDAD	S	0,19	0,00



<u>APELLIDOS Y NOMBRE / RAZÓN SOCIAL</u>	<u>NIF</u>	<u>EXPEDIENTE</u>	<u>SUP. COMPROMETIDA</u>		
			<u>(ha)</u>		
LEON EXPOSITO BENARDO	25995760X	6087527	10.69		
<b>RESOLUCIÓN</b>					
<b>ADMITIDO</b>					
<b>IMPORTE POR ANUALIDAD</b>					
	<u>2015</u>	<u>2016</u>	<u>2017</u>	<u>2018</u>	<u>2019</u>
<b>IMPORTE MÁXIMO SUBVENCIONABLE</b>	1.220,16 €	1.220,16 €	1.220,16 €	1.220,16 €	1.220,16 €
<b>IMPORTE MEDIO DE TRANSFERENCIA (€/ha)</b>	114,14 €	114,14 €	114,14 €	114,14 €	114,14 €

**RECINTOS COMPROMETIDOS**

<u>REF.</u>	<u>REFERENCIA SIGPAC</u>	<u>CULTIVO</u>	<u>DESCRIPCIÓN CULTIVO</u>	<u>S/R</u>	<u>PEND. MEDIA (%)</u>	<u>SUP. DEC. ADMIN. (ha)</u>	<u>SUP. CERT. (ha)</u>	<u>SUP. CAMPO (ha)</u>	<u>SUP. COMPROM. (ha)</u>
2285550	23-003-022-00278-005	101000	OLIVAR-SIN VARIEDAD	S	32,86	5,22	5,66		5,22
2285553	23-003-022-00087-001	101000	OLIVAR-SIN VARIEDAD	S	23,79	1,67	1,67		1,67
2285556	23-003-022-00086-002	101000	OLIVAR-SIN VARIEDAD	S	30,14	0,28	0,32		0,28
2285560	23-003-007-00015-001	101000	OLIVAR-SIN VARIEDAD	S	33,90	0,10	0,20		0,09
2285561	23-003-007-00016-002	101000	OLIVAR-SIN VARIEDAD	S	41,89	0,06	0,12		0,06
2285562	23-003-007-00003-001	101000	OLIVAR-SIN VARIEDAD	S	33,46	1,15	1,17		1,15
2285563	23-003-024-00085-002	101000	OLIVAR-SIN VARIEDAD	S	26,65	1,15	1,23		1,15
2285564	23-003-024-00083-022	101000	OLIVAR-SIN VARIEDAD	S	28,65	0,02	0,04		0,02
2285565	23-003-007-00260-001	101000	OLIVAR-SIN VARIEDAD	S	53,01	0,02	0,04		0,02
2285569	23-003-022-00279-001	101000	OLIVAR-SIN VARIEDAD	S	34,75	1,03	1,70		1,03

**INCIDENCIAS****INCIDENCIA DESCRIPCIÓN**

- 218 La superficie total declarada sobre un mismo recinto en el conjunto de los expedientes, no puede superar la superficie total que el SIGPAC establece para ese recinto.  
Ref:2285560 Recinto:23-003-007-00015-001 Cultivo:101000 OLIVAR-SIN VARIEDAD Secano Suma de superficies declaradas para este recinto por todos los solicitantes (Áreas):33 Superficie SIGPAC medida para este recinto (Áreas):32 Exceso de superficie declarada (Hectáreas):0,01
- 80403 Explotación no inscrita en SIPEA (anexo I, Orden 26 mayo 2015)  
Ref:2285549 Recinto:23-003-006-00122-001 Cultivo:101000 OLIVAR-SIN VARIEDAD Secano  
Ref:2285566 Recinto:23-003-010-00291-002 Cultivo:101000 OLIVAR-SIN VARIEDAD Secano  
Ref:2285567 Recinto:23-003-010-00292-002 Cultivo:101000 OLIVAR-SIN VARIEDAD Secano

**RESUMEN CRITERIOS DE SELECCIÓN**

<b>10.1.12 Agricultura de montaña con orientación ecológica en olivar</b>	<b>PUNTOS: 10,00</b>	
	<b>PUNTOS</b>	
Solicitantes de la medida 11, específica para la conversión o mantenimiento en agricultura ecológica	3,00	S
Porcentaje de superficie determinada en zonas con limitaciones naturales u otras limitaciones específicas ubicadas en las zonas de montaña	4,00	100.0%
Porcentaje de superficie determinada situada en zonas RAMSAR	0,00	0.0%
Porcentaje de superficie determinada en zonas vulnerables a la contaminación por nitratos	0,00	0.0%
Mayor pendiente media	3,00	31.04%
Porcentaje de superficie determinada en Red Natura 2000	0,00	0.0%



**DETALLE CRITERIOS DE SELECCIÓN****10.1.12 Agricultura de montaña con orientación ecológica en olivar****PUNTOS:** 10,00**Solicitantes de la medida 11, específica para la conversión o mantenimiento en agricultura ecológica****PUNTOS:** 3,00 S**Porcentaje de superficie determinada en zonas con limitaciones naturales u otras limitaciones específicas ubicadas en las zonas de montaña****PUNTOS:** 4,00 100.0%

<u>REF.</u>	<u>REFERENCIA SIGPAC</u>	<u>CULTIVO DESCRIPCIÓN CULTIVO</u>	<u>S/R</u>	<u>SUP. COMPROM.</u> <u>(ha)</u>	<u>SUP. CUMPLE</u> <u>(ha)</u>
2285562	23-003-007-00003-001	101000 OLIVAR-SIN VARIEDAD	S	1,15	1,15
2285560	23-003-007-00015-001	101000 OLIVAR-SIN VARIEDAD	S	0,09	0,09
2285561	23-003-007-00016-002	101000 OLIVAR-SIN VARIEDAD	S	0,06	0,06
2285565	23-003-007-00260-001	101000 OLIVAR-SIN VARIEDAD	S	0,02	0,02
2285556	23-003-022-00086-002	101000 OLIVAR-SIN VARIEDAD	S	0,28	0,28
2285553	23-003-022-00087-001	101000 OLIVAR-SIN VARIEDAD	S	1,67	1,67
2285550	23-003-022-00278-005	101000 OLIVAR-SIN VARIEDAD	S	5,22	5,22
2285569	23-003-022-00279-001	101000 OLIVAR-SIN VARIEDAD	S	1,03	1,03
2285564	23-003-024-00083-022	101000 OLIVAR-SIN VARIEDAD	S	0,02	0,02
2285563	23-003-024-00085-002	101000 OLIVAR-SIN VARIEDAD	S	1,15	1,15

**Porcentaje de superficie determinada situada en zonas RAMSAR****PUNTOS:** 0,00 0.0%

<u>REF.</u>	<u>REFERENCIA SIGPAC</u>	<u>CULTIVO DESCRIPCIÓN CULTIVO</u>	<u>S/R</u>	<u>SUP. COMPROM.</u> <u>(ha)</u>	<u>SUP. CUMPLE</u> <u>(ha)</u>
2285562	23-003-007-00003-001	101000 OLIVAR-SIN VARIEDAD	S	1,15	0,00
2285560	23-003-007-00015-001	101000 OLIVAR-SIN VARIEDAD	S	0,09	0,00
2285561	23-003-007-00016-002	101000 OLIVAR-SIN VARIEDAD	S	0,06	0,00
2285565	23-003-007-00260-001	101000 OLIVAR-SIN VARIEDAD	S	0,02	0,00
2285556	23-003-022-00086-002	101000 OLIVAR-SIN VARIEDAD	S	0,28	0,00
2285553	23-003-022-00087-001	101000 OLIVAR-SIN VARIEDAD	S	1,67	0,00
2285550	23-003-022-00278-005	101000 OLIVAR-SIN VARIEDAD	S	5,22	0,00
2285569	23-003-022-00279-001	101000 OLIVAR-SIN VARIEDAD	S	1,03	0,00
2285564	23-003-024-00083-022	101000 OLIVAR-SIN VARIEDAD	S	0,02	0,00
2285563	23-003-024-00085-002	101000 OLIVAR-SIN VARIEDAD	S	1,15	0,00

**Porcentaje de superficie determinada en zonas vulnerables a la contaminación por nitratos****PUNTOS:** 0,00 0.0%

<u>REF.</u>	<u>REFERENCIA SIGPAC</u>	<u>CULTIVO DESCRIPCIÓN CULTIVO</u>	<u>S/R</u>	<u>SUP. COMPROM.</u> <u>(ha)</u>	<u>SUP. CUMPLE</u> <u>(ha)</u>
2285562	23-003-007-00003-001	101000 OLIVAR-SIN VARIEDAD	S	1,15	0,00
2285560	23-003-007-00015-001	101000 OLIVAR-SIN VARIEDAD	S	0,09	0,00
2285561	23-003-007-00016-002	101000 OLIVAR-SIN VARIEDAD	S	0,06	0,00
2285565	23-003-007-00260-001	101000 OLIVAR-SIN VARIEDAD	S	0,02	0,00
2285556	23-003-022-00086-002	101000 OLIVAR-SIN VARIEDAD	S	0,28	0,00
2285553	23-003-022-00087-001	101000 OLIVAR-SIN VARIEDAD	S	1,67	0,00
2285550	23-003-022-00278-005	101000 OLIVAR-SIN VARIEDAD	S	5,22	0,00
2285569	23-003-022-00279-001	101000 OLIVAR-SIN VARIEDAD	S	1,03	0,00
2285564	23-003-024-00083-022	101000 OLIVAR-SIN VARIEDAD	S	0,02	0,00
2285563	23-003-024-00085-002	101000 OLIVAR-SIN VARIEDAD	S	1,15	0,00

**Mayor pendiente media****PUNTOS:** 3,00 31.04%

<u>REF.</u>	<u>REFERENCIA SIGPAC</u>	<u>CULTIVO DESCRIPCIÓN CULTIVO</u>	<u>S/R</u>	<u>PENDIENTE MEDIA (%)</u>	<u>SUP. COMPROM.</u> <u>(ha)</u>
2285562	23-003-007-00003-001	101000 OLIVAR-SIN VARIEDAD	S	33,46	1,15
2285560	23-003-007-00015-001	101000 OLIVAR-SIN VARIEDAD	S	33,90	0,09
2285561	23-003-007-00016-002	101000 OLIVAR-SIN VARIEDAD	S	41,89	0,06

REF.	REFERENCIA SIGPAC	CULTIVO	DESCRIPCIÓN CULTIVO	S/R	PENDIENTE	SUP.
					MEDIA (%)	COMPROM.
						(ha)
2285565	23-003-007-00260-001	101000	OLIVAR-SIN VARIEDAD	S	53,01	0,02
2285556	23-003-022-00086-002	101000	OLIVAR-SIN VARIEDAD	S	30,14	0,28
2285553	23-003-022-00087-001	101000	OLIVAR-SIN VARIEDAD	S	23,79	1,67
2285550	23-003-022-00278-005	101000	OLIVAR-SIN VARIEDAD	S	32,86	5,22
2285569	23-003-022-00279-001	101000	OLIVAR-SIN VARIEDAD	S	34,75	1,03
2285564	23-003-024-00083-022	101000	OLIVAR-SIN VARIEDAD	S	28,65	0,02
2285563	23-003-024-00085-002	101000	OLIVAR-SIN VARIEDAD	S	26,65	1,15

## Porcentaje de superficie determinada en Red Natura 2000

PUNTOS: 0,00 0.0%

REF.	REFERENCIA SIGPAC	CULTIVO	DESCRIPCIÓN CULTIVO	S/R	SUP.	SUP.
					COMPROM.	CUMPLE
					(ha)	(ha)
2285562	23-003-007-00003-001	101000	OLIVAR-SIN VARIEDAD	S	1,15	0,00
2285560	23-003-007-00015-001	101000	OLIVAR-SIN VARIEDAD	S	0,09	0,00
2285561	23-003-007-00016-002	101000	OLIVAR-SIN VARIEDAD	S	0,06	0,00
2285565	23-003-007-00260-001	101000	OLIVAR-SIN VARIEDAD	S	0,02	0,00
2285556	23-003-022-00086-002	101000	OLIVAR-SIN VARIEDAD	S	0,28	0,00
2285553	23-003-022-00087-001	101000	OLIVAR-SIN VARIEDAD	S	1,67	0,00
2285550	23-003-022-00278-005	101000	OLIVAR-SIN VARIEDAD	S	5,22	0,00
2285569	23-003-022-00279-001	101000	OLIVAR-SIN VARIEDAD	S	1,03	0,00
2285564	23-003-024-00083-022	101000	OLIVAR-SIN VARIEDAD	S	0,02	0,00
2285563	23-003-024-00085-002	101000	OLIVAR-SIN VARIEDAD	S	1,15	0,00



<u>APELLIDOS Y NOMBRE / RAZÓN SOCIAL</u>	<u>NIF</u>	<u>EXPEDIENTE</u>	<u>SUP. COMPROMETIDA</u>		
			<u>(ha)</u>		
LLAMAS LOPEZ MARIA DOLORES	74911520Z	6100565	0		
<u>RESOLUCIÓN</u>					
INADMITIDO					
<u>IMPORTES POR ANUALIDAD</u>					
	<u>2015</u>	<u>2016</u>	<u>2017</u>	<u>2018</u>	<u>2019</u>
IMPORTE MÁXIMO SUBVENCIONABLE	0,00 €	0,00 €	0,00 €	0,00 €	0,00 €
IMPORTE MEDIO DE TRANSFERENCIA (€/ha)	0,00 €	0,00 €	0,00 €	0,00 €	0,00 €

INCIDENCIASINCIDENCIA DESCRIPCIÓN

80406 Superficie admisible para la ayuda menor que la mínima requerida (anexo 1, Orden 26 de mayo de 2015)  
Sup. Resuelta:0

RESUMEN CRITERIOS DE SELECCIÓN

<b>10.1.12 Agricultura de montaña con orientación ecológica en olivar</b>	<b>PUNTOS: 3,00</b>	
	<u>PUNTOS</u>	
Solicitantes de la medida 11, específica para la conversión o mantenimiento en agricultura ecológica	3,00	S
Porcentaje de superficie determinada en zonas con limitaciones naturales u otras limitaciones específicas ubicadas en las zonas de montaña	0,00	0.0%
Porcentaje de superficie determinada situada en zonas RAMSAR	0,00	0.0%
Porcentaje de superficie determinada en zonas vulnerables a la contaminación por nitratos	0,00	0.0%
Mayor pendiente media	0,00	0.0%
Porcentaje de superficie determinada en Red Natura 2000	0,00	0.0%

DETALLE CRITERIOS DE SELECCIÓN

<b>10.1.12 Agricultura de montaña con orientación ecológica en olivar</b>	<b>PUNTOS: 3,00</b>	
	<u>PUNTOS:</u>	
Solicitantes de la medida 11, específica para la conversión o mantenimiento en agricultura ecológica	3,00	S
Porcentaje de superficie determinada en zonas con limitaciones naturales u otras limitaciones específicas ubicadas en las zonas de montaña	0,00	0.0%
Porcentaje de superficie determinada situada en zonas RAMSAR	0,00	0.0%
Porcentaje de superficie determinada en zonas vulnerables a la contaminación por nitratos	0,00	0.0%
Mayor pendiente media	0,00	0.0%
Porcentaje de superficie determinada en Red Natura 2000	0,00	0.0%



<u>APELLIDOS Y NOMBRE / RAZÓN SOCIAL</u>		<u>NIF</u>	<u>EXPEDIENTE</u>	<u>SUP. COMPROMETIDA</u>				
				<u>(ha)</u>				
LOPEZ ALONSO JOSE		23624270G	6048381	119.37				
<u>RESOLUCIÓN</u>								
ADMITIDO								
<u>IMPORTES POR ANUALIDAD</u>								
		<u>2015</u>	<u>2016</u>	<u>2017</u>	<u>2018</u>	<u>2019</u>		
IMPORTE MÁXIMO SUBVENCIONABLE		8.652,95 €	8.652,95 €	8.652,95 €	8.652,95 €	8.652,95 €		
IMPORTE MEDIO DE TRANSFERENCIA (€/ha)		72,49 €	72,49 €	72,49 €	72,49 €	72,49 €		
<u>RECINTOS COMPROMETIDOS</u>								
<u>REF.</u>	<u>REFERENCIA SIGPAC</u>	<u>CULTIVO</u>	<u>DESCRIPCIÓN CULTIVO</u>	<u>PEND. MEDIA</u>	<u>SUP. DEC. ADMIN.</u>	<u>SUP. CERT.</u>	<u>SUP. CAMPO</u>	<u>SUP. COMPROM.</u>
				<u>S/R</u>	<u>(%)</u>	<u>(ha)</u>	<u>(ha)</u>	<u>(ha)</u>
2394132	23-095-040-00231-010	101000	OLIVAR-SIN VARIEDAD	S	32,06	73,22	73,71	73,22
2394133	23-095-040-00232-008	101000	OLIVAR-SIN VARIEDAD	S	36,88	17,48	17,52	17,48
2394134	23-095-045-09019-002	101000	OLIVAR-SIN VARIEDAD	S	42,03	0,05	0,05	0,05
2394135	23-095-045-00003-001	101000	OLIVAR-SIN VARIEDAD	S	38,01	3,23	3,23	3,23
2394136	23-095-045-00002-002	101000	OLIVAR-SIN VARIEDAD	S	35,67	0,47	0,47	0,47
2394137	23-095-045-00006-001	101000	OLIVAR-SIN VARIEDAD	S	21,56	0,36	0,36	0,36
2394138	23-095-041-00143-004	101000	OLIVAR-SIN VARIEDAD	S	23,38	3,57	3,57	3,57
2394139	23-095-045-00007-001	101000	OLIVAR-SIN VARIEDAD	S	32,73	4,67	4,67	4,67
2394140	23-095-041-00143-005	101000	OLIVAR-SIN VARIEDAD	S	20,51	7,77	7,77	7,77
2394141	23-095-040-00231-023	101000	OLIVAR-SIN VARIEDAD	S	27,12	4,94	4,97	4,94
2394142	23-095-041-00143-003	101000	OLIVAR-SIN VARIEDAD	S	26,76	2,25	2,25	2,25
2394143	23-095-041-00192-001	101000	OLIVAR-SIN VARIEDAD	S	35,55	1,36	1,36	1,36

**RESUMEN CRITERIOS DE SELECCIÓN****10.1.12 Agricultura de montaña con orientación ecológica en olivar****PUNTOS: 10,00**

	<u>PUNTOS</u>	
Solicitantes de la medida 11, específica para la conversión o mantenimiento en agricultura ecológica	3,00	S
Porcentaje de superficie determinada en zonas con limitaciones naturales u otras limitaciones específicas ubicadas en las zonas de montaña	4,00	100.0%
Porcentaje de superficie determinada situada en zonas RAMSAR	0,00	0.0%
Porcentaje de superficie determinada en zonas vulnerables a la contaminación por nitratos	0,00	0.0%
Mayor pendiente media	3,00	31.66%
Porcentaje de superficie determinada en Red Natura 2000	0,00	0.0%



**DETALLE CRITERIOS DE SELECCIÓN****10.1.12 Agricultura de montaña con orientación ecológica en olivar****PUNTOS:** 10,00**Solicitantes de la medida 11, específica para la conversión o mantenimiento en agricultura ecológica****PUNTOS:** 3,00 S**Porcentaje de superficie determinada en zonas con limitaciones naturales u otras limitaciones específicas ubicadas en las zonas de montaña****PUNTOS:** 4,00 100.0%

<u>REF.</u>	<u>REFERENCIA SIGPAC</u>	<u>CULTIVO</u>	<u>DESCRIPCIÓN CULTIVO</u>	<u>S/R</u>	<u>SUP. COMPROM.</u> <u>(ha)</u>	<u>SUP. CUMPLE</u> <u>(ha)</u>
2394132	23-095-040-00231-010	101000	OLIVAR-SIN VARIEDAD	S	73,22	73,22
2394141	23-095-040-00231-023	101000	OLIVAR-SIN VARIEDAD	S	4,94	4,94
2394133	23-095-040-00232-008	101000	OLIVAR-SIN VARIEDAD	S	17,48	17,48
2394142	23-095-041-00143-003	101000	OLIVAR-SIN VARIEDAD	S	2,25	2,25
2394138	23-095-041-00143-004	101000	OLIVAR-SIN VARIEDAD	S	3,57	3,57
2394140	23-095-041-00143-005	101000	OLIVAR-SIN VARIEDAD	S	7,77	7,77
2394143	23-095-041-00192-001	101000	OLIVAR-SIN VARIEDAD	S	1,36	1,36
2394136	23-095-045-00002-002	101000	OLIVAR-SIN VARIEDAD	S	0,47	0,47
2394135	23-095-045-00003-001	101000	OLIVAR-SIN VARIEDAD	S	3,23	3,23
2394137	23-095-045-00006-001	101000	OLIVAR-SIN VARIEDAD	S	0,36	0,36
2394139	23-095-045-00007-001	101000	OLIVAR-SIN VARIEDAD	S	4,67	4,67
2394134	23-095-045-09019-002	101000	OLIVAR-SIN VARIEDAD	S	0,05	0,05

**Porcentaje de superficie determinada situada en zonas RAMSAR****PUNTOS:** 0,00 0.0%

<u>REF.</u>	<u>REFERENCIA SIGPAC</u>	<u>CULTIVO</u>	<u>DESCRIPCIÓN CULTIVO</u>	<u>S/R</u>	<u>SUP. COMPROM.</u> <u>(ha)</u>	<u>SUP. CUMPLE</u> <u>(ha)</u>
2394132	23-095-040-00231-010	101000	OLIVAR-SIN VARIEDAD	S	73,22	0,00
2394141	23-095-040-00231-023	101000	OLIVAR-SIN VARIEDAD	S	4,94	0,00
2394133	23-095-040-00232-008	101000	OLIVAR-SIN VARIEDAD	S	17,48	0,00
2394142	23-095-041-00143-003	101000	OLIVAR-SIN VARIEDAD	S	2,25	0,00
2394138	23-095-041-00143-004	101000	OLIVAR-SIN VARIEDAD	S	3,57	0,00
2394140	23-095-041-00143-005	101000	OLIVAR-SIN VARIEDAD	S	7,77	0,00
2394143	23-095-041-00192-001	101000	OLIVAR-SIN VARIEDAD	S	1,36	0,00
2394136	23-095-045-00002-002	101000	OLIVAR-SIN VARIEDAD	S	0,47	0,00
2394135	23-095-045-00003-001	101000	OLIVAR-SIN VARIEDAD	S	3,23	0,00
2394137	23-095-045-00006-001	101000	OLIVAR-SIN VARIEDAD	S	0,36	0,00
2394139	23-095-045-00007-001	101000	OLIVAR-SIN VARIEDAD	S	4,67	0,00
2394134	23-095-045-09019-002	101000	OLIVAR-SIN VARIEDAD	S	0,05	0,00

**Porcentaje de superficie determinada en zonas vulnerables a la contaminación por nitratos****PUNTOS:** 0,00 0.0%

<u>REF.</u>	<u>REFERENCIA SIGPAC</u>	<u>CULTIVO</u>	<u>DESCRIPCIÓN CULTIVO</u>	<u>S/R</u>	<u>SUP. COMPROM.</u> <u>(ha)</u>	<u>SUP. CUMPLE</u> <u>(ha)</u>
2394132	23-095-040-00231-010	101000	OLIVAR-SIN VARIEDAD	S	73,22	0,00
2394141	23-095-040-00231-023	101000	OLIVAR-SIN VARIEDAD	S	4,94	0,00
2394133	23-095-040-00232-008	101000	OLIVAR-SIN VARIEDAD	S	17,48	0,00
2394142	23-095-041-00143-003	101000	OLIVAR-SIN VARIEDAD	S	2,25	0,00
2394138	23-095-041-00143-004	101000	OLIVAR-SIN VARIEDAD	S	3,57	0,00
2394140	23-095-041-00143-005	101000	OLIVAR-SIN VARIEDAD	S	7,77	0,00
2394143	23-095-041-00192-001	101000	OLIVAR-SIN VARIEDAD	S	1,36	0,00
2394136	23-095-045-00002-002	101000	OLIVAR-SIN VARIEDAD	S	0,47	0,00
2394135	23-095-045-00003-001	101000	OLIVAR-SIN VARIEDAD	S	3,23	0,00
2394137	23-095-045-00006-001	101000	OLIVAR-SIN VARIEDAD	S	0,36	0,00
2394139	23-095-045-00007-001	101000	OLIVAR-SIN VARIEDAD	S	4,67	0,00
2394134	23-095-045-09019-002	101000	OLIVAR-SIN VARIEDAD	S	0,05	0,00

**Mayor pendiente media****PUNTOS:** 3,00 31.66%



REF.	REFERENCIA SIGPAC	CULTIVO	DESCRIPCIÓN CULTIVO	S/R	PENDIENTE	SUP.
					MEDIA (%)	COMPROM. (ha)
2394132	23-095-040-00231-010	101000	OLIVAR-SIN VARIEDAD	S	32,06	73,22
2394141	23-095-040-00231-023	101000	OLIVAR-SIN VARIEDAD	S	27,12	4,94
2394133	23-095-040-00232-008	101000	OLIVAR-SIN VARIEDAD	S	36,88	17,48
2394142	23-095-041-00143-003	101000	OLIVAR-SIN VARIEDAD	S	26,76	2,25
2394138	23-095-041-00143-004	101000	OLIVAR-SIN VARIEDAD	S	23,38	3,57
2394140	23-095-041-00143-005	101000	OLIVAR-SIN VARIEDAD	S	20,51	7,77
2394143	23-095-041-00192-001	101000	OLIVAR-SIN VARIEDAD	S	35,55	1,36
2394136	23-095-045-00002-002	101000	OLIVAR-SIN VARIEDAD	S	35,67	0,47
2394135	23-095-045-00003-001	101000	OLIVAR-SIN VARIEDAD	S	38,01	3,23
2394137	23-095-045-00006-001	101000	OLIVAR-SIN VARIEDAD	S	21,56	0,36
2394139	23-095-045-00007-001	101000	OLIVAR-SIN VARIEDAD	S	32,73	4,67
2394134	23-095-045-09019-002	101000	OLIVAR-SIN VARIEDAD	S	42,03	0,05

## Porcentaje de superficie determinada en Red Natura 2000

PUNTOS: 0,00 0.0%

REF.	REFERENCIA SIGPAC	CULTIVO	DESCRIPCIÓN CULTIVO	S/R	SUP.	SUP.
					COMPROM. (ha)	CUMPLE (ha)
2394132	23-095-040-00231-010	101000	OLIVAR-SIN VARIEDAD	S	73,22	0,00
2394141	23-095-040-00231-023	101000	OLIVAR-SIN VARIEDAD	S	4,94	0,00
2394133	23-095-040-00232-008	101000	OLIVAR-SIN VARIEDAD	S	17,48	0,00
2394142	23-095-041-00143-003	101000	OLIVAR-SIN VARIEDAD	S	2,25	0,00
2394138	23-095-041-00143-004	101000	OLIVAR-SIN VARIEDAD	S	3,57	0,00
2394140	23-095-041-00143-005	101000	OLIVAR-SIN VARIEDAD	S	7,77	0,00
2394143	23-095-041-00192-001	101000	OLIVAR-SIN VARIEDAD	S	1,36	0,00
2394136	23-095-045-00002-002	101000	OLIVAR-SIN VARIEDAD	S	0,47	0,00
2394135	23-095-045-00003-001	101000	OLIVAR-SIN VARIEDAD	S	3,23	0,00
2394137	23-095-045-00006-001	101000	OLIVAR-SIN VARIEDAD	S	0,36	0,00
2394139	23-095-045-00007-001	101000	OLIVAR-SIN VARIEDAD	S	4,67	0,00
2394134	23-095-045-09019-002	101000	OLIVAR-SIN VARIEDAD	S	0,05	0,00



<u>APELLIDOS Y NOMBRE / RAZÓN SOCIAL</u>	<u>NIF</u>	<u>EXPEDIENTE</u>	<u>SUP. COMPROMETIDA</u>			
LOPEZ BALLESTEROS JOSE	77323629K	6094132	<u>(ha)</u>			
			7			
<b>RESOLUCIÓN</b>						
<b>ADMITIDO</b>						
<b>IMPORTE POR ANUALIDAD</b>						
		<u>2015</u>	<u>2016</u>	<u>2017</u>	<u>2018</u>	<u>2019</u>
<b>IMPORTE MÁXIMO SUBVENCIONABLE</b>		798,98 €	798,98 €	798,98 €	798,98 €	798,98 €
<b>IMPORTE MEDIO DE TRANSFERENCIA (€/ha)</b>		114,14 €	114,14 €	114,14 €	114,14 €	114,14 €

**RECINTOS COMPROMETIDOS**

<u>REF.</u>	<u>REFERENCIA SIGPAC</u>	<u>CULTIVO</u>	<u>DESCRIPCIÓN CULTIVO</u>	<u>PEND. MEDIA</u>	<u>SUP. DEC. ADMIN.</u>	<u>SUP. CERT.</u>	<u>SUP. CAMPO</u>	<u>SUP. COMPROM.</u>
				<u>S/R</u>	<u>(%)</u>	<u>(ha)</u>	<u>(ha)</u>	<u>(ha)</u>
2985984	23-018-003-00037-007	101000	OLIVAR-SIN VARIEDAD	S	29,64	4,60	4,64	4,60
2985985	23-018-018-00147-004	101000	OLIVAR-SIN VARIEDAD	S	42,26	0,06	0,12	0,03
2985986	23-018-018-00147-004	101000	OLIVAR-SIN VARIEDAD	S	42,26	0,02	0,04	0,00
2985987	23-018-018-00147-004	101000	OLIVAR-SIN VARIEDAD	S	42,26	0,01	0,02	0,00
2985988	23-018-018-00147-004	101000	OLIVAR-SIN VARIEDAD	S	42,26	0,01	0,02	0,00
2985989	23-018-018-00147-004	101000	OLIVAR-SIN VARIEDAD	S	42,26	0,01	0,02	0,00
2985990	23-018-003-00041-004	101000	OLIVAR-SIN VARIEDAD	S	29,24	1,35	1,37	1,35
2985991	23-018-003-00042-001	101000	OLIVAR-SIN VARIEDAD	S	39,62	0,78	0,78	0,78
2985992	23-018-003-00043-001	101000	OLIVAR-SIN VARIEDAD	S	46,26	0,24	0,24	0,24

**INCIDENCIAS****INCIDENCIA DESCRIPCIÓN**

- 218 La superficie total declarada sobre un mismo recinto en el conjunto de los expedientes, no puede superar la superficie total que el SIGPAC establece para ese recinto.  
 Ref:2985986 Recinto:23-018-018-00147-004 Cultivo:101000 OLIVAR-SIN VARIEDAD Secano Suma de superficies declaradas para este recinto por todos los solicitantes (Áreas):331 Superficie SIGPAC medida para este recinto (Áreas):328 Exceso de superficie declarada (Hectáreas):0,03  
 Ref:2985985 Recinto:23-018-018-00147-004 Cultivo:101000 OLIVAR-SIN VARIEDAD Secano Suma de superficies declaradas para este recinto por todos los solicitantes (Áreas):331 Superficie SIGPAC medida para este recinto (Áreas):328 Exceso de superficie declarada (Hectáreas):0,03  
 Ref:2985989 Recinto:23-018-018-00147-004 Cultivo:101000 OLIVAR-SIN VARIEDAD Secano Suma de superficies declaradas para este recinto por todos los solicitantes (Áreas):331 Superficie SIGPAC medida para este recinto (Áreas):328 Exceso de superficie declarada (Hectáreas):0,03  
 Ref:2985987 Recinto:23-018-018-00147-004 Cultivo:101000 OLIVAR-SIN VARIEDAD Secano Suma de superficies declaradas para este recinto por todos los solicitantes (Áreas):331 Superficie SIGPAC medida para este recinto (Áreas):328 Exceso de superficie declarada (Hectáreas):0,03  
 Ref:2985988 Recinto:23-018-018-00147-004 Cultivo:101000 OLIVAR-SIN VARIEDAD Secano Suma de superficies declaradas para este recinto por todos los solicitantes (Áreas):331 Superficie SIGPAC medida para este recinto (Áreas):328 Exceso de superficie declarada (Hectáreas):0,03

**RESUMEN CRITERIOS DE SELECCIÓN**

<b>10.1.12 Agricultura de montaña con orientación ecológica en olivar</b>	<b>PUNTOS: 11,04</b>	
	<u>PUNTOS</u>	
<b>Solicitantes de la medida 11, específica para la conversión o mantenimiento en agricultura ecológica</b>	3,00	S
<b>Porcentaje de superficie determinada en zonas con limitaciones naturales u otras limitaciones específicas ubicadas en las zonas de montaña</b>	4,00	100.0%
<b>Porcentaje de superficie determinada situada en zonas RAMSAR</b>	0,00	0.0%
<b>Porcentaje de superficie determinada en zonas vulnerables a la contaminación por nitratos</b>	0,00	0.0%
<b>Mayor pendiente media</b>	3,00	31.3%
<b>Porcentaje de superficie determinada en Red Natura 2000</b>	1,04	3.86%



**DETALLE CRITERIOS DE SELECCIÓN****10.1.12 Agricultura de montaña con orientación ecológica en olivar****PUNTOS:** 11,04**Solicitantes de la medida 11, específica para la conversión o mantenimiento en agricultura ecológica****PUNTOS:** 3,00 S**Porcentaje de superficie determinada en zonas con limitaciones naturales u otras limitaciones específicas ubicadas en las zonas de montaña****PUNTOS:** 4,00 100.0%

<u>REF.</u>	<u>REFERENCIA SIGPAC</u>	<u>CULTIVO DESCRIPCIÓN CULTIVO</u>	<u>S/R</u>	<u>SUP. COMPROM.</u> <u>(ha)</u>	<u>SUP. CUMPLE</u> <u>(ha)</u>
2985984	23-018-003-00037-007	101000 OLIVAR-SIN VARIEDAD	S	4,60	4,60
2985990	23-018-003-00041-004	101000 OLIVAR-SIN VARIEDAD	S	1,35	1,35
2985991	23-018-003-00042-001	101000 OLIVAR-SIN VARIEDAD	S	0,78	0,78
2985992	23-018-003-00043-001	101000 OLIVAR-SIN VARIEDAD	S	0,24	0,24
2985986	23-018-018-00147-004	101000 OLIVAR-SIN VARIEDAD	S	0,00	0,00
2985987	23-018-018-00147-004	101000 OLIVAR-SIN VARIEDAD	S	0,00	0,00
2985988	23-018-018-00147-004	101000 OLIVAR-SIN VARIEDAD	S	0,00	0,00
2985985	23-018-018-00147-004	101000 OLIVAR-SIN VARIEDAD	S	0,03	0,03
2985989	23-018-018-00147-004	101000 OLIVAR-SIN VARIEDAD	S	0,00	0,00

**Porcentaje de superficie determinada situada en zonas RAMSAR****PUNTOS:** 0,00 0.0%

<u>REF.</u>	<u>REFERENCIA SIGPAC</u>	<u>CULTIVO DESCRIPCIÓN CULTIVO</u>	<u>S/R</u>	<u>SUP. COMPROM.</u> <u>(ha)</u>	<u>SUP. CUMPLE</u> <u>(ha)</u>
2985984	23-018-003-00037-007	101000 OLIVAR-SIN VARIEDAD	S	4,60	0,00
2985990	23-018-003-00041-004	101000 OLIVAR-SIN VARIEDAD	S	1,35	0,00
2985991	23-018-003-00042-001	101000 OLIVAR-SIN VARIEDAD	S	0,78	0,00
2985992	23-018-003-00043-001	101000 OLIVAR-SIN VARIEDAD	S	0,24	0,00
2985989	23-018-018-00147-004	101000 OLIVAR-SIN VARIEDAD	S	0,00	0,00
2985987	23-018-018-00147-004	101000 OLIVAR-SIN VARIEDAD	S	0,00	0,00
2985985	23-018-018-00147-004	101000 OLIVAR-SIN VARIEDAD	S	0,03	0,00
2985988	23-018-018-00147-004	101000 OLIVAR-SIN VARIEDAD	S	0,00	0,00
2985986	23-018-018-00147-004	101000 OLIVAR-SIN VARIEDAD	S	0,00	0,00

**Porcentaje de superficie determinada en zonas vulnerables a la contaminación por nitratos****PUNTOS:** 0,00 0.0%

<u>REF.</u>	<u>REFERENCIA SIGPAC</u>	<u>CULTIVO DESCRIPCIÓN CULTIVO</u>	<u>S/R</u>	<u>SUP. COMPROM.</u> <u>(ha)</u>	<u>SUP. CUMPLE</u> <u>(ha)</u>
2985984	23-018-003-00037-007	101000 OLIVAR-SIN VARIEDAD	S	4,60	0,00
2985990	23-018-003-00041-004	101000 OLIVAR-SIN VARIEDAD	S	1,35	0,00
2985991	23-018-003-00042-001	101000 OLIVAR-SIN VARIEDAD	S	0,78	0,00
2985992	23-018-003-00043-001	101000 OLIVAR-SIN VARIEDAD	S	0,24	0,00
2985988	23-018-018-00147-004	101000 OLIVAR-SIN VARIEDAD	S	0,00	0,00
2985986	23-018-018-00147-004	101000 OLIVAR-SIN VARIEDAD	S	0,00	0,00
2985987	23-018-018-00147-004	101000 OLIVAR-SIN VARIEDAD	S	0,00	0,00
2985989	23-018-018-00147-004	101000 OLIVAR-SIN VARIEDAD	S	0,00	0,00
2985985	23-018-018-00147-004	101000 OLIVAR-SIN VARIEDAD	S	0,03	0,00

**Mayor pendiente media****PUNTOS:** 3,00 31.3%

<u>REF.</u>	<u>REFERENCIA SIGPAC</u>	<u>CULTIVO DESCRIPCIÓN CULTIVO</u>	<u>S/R</u>	<u>PENDIENTE MEDIA (%)</u>	<u>SUP. COMPROM.</u> <u>(ha)</u>
2985984	23-018-003-00037-007	101000 OLIVAR-SIN VARIEDAD	S	29,64	4,60
2985990	23-018-003-00041-004	101000 OLIVAR-SIN VARIEDAD	S	29,24	1,35
2985991	23-018-003-00042-001	101000 OLIVAR-SIN VARIEDAD	S	39,62	0,78
2985992	23-018-003-00043-001	101000 OLIVAR-SIN VARIEDAD	S	46,26	0,24
2985985	23-018-018-00147-004	101000 OLIVAR-SIN VARIEDAD	S	42,26	0,03
2985988	23-018-018-00147-004	101000 OLIVAR-SIN VARIEDAD	S	42,26	0,00

REF.	REFERENCIA SIGPAC	CULTIVO	DESCRIPCIÓN CULTIVO	S/R	PENDIENTE	SUP.
					MEDIA (%)	COMPROM.
						(ha)
2985986	23-018-018-00147-004	101000	OLIVAR-SIN VARIEDAD	S	42,26	0,00
2985987	23-018-018-00147-004	101000	OLIVAR-SIN VARIEDAD	S	42,26	0,00
2985989	23-018-018-00147-004	101000	OLIVAR-SIN VARIEDAD	S	42,26	0,00

**Porcentaje de superficie determinada en Red Natura 2000**

PUNTOS: 1,04 3.86%

REF.	REFERENCIA SIGPAC	CULTIVO	DESCRIPCIÓN CULTIVO	S/R	SUP.	SUP.
					COMPROM.	CUMPLE
					(ha)	(ha)
2985984	23-018-003-00037-007	101000	OLIVAR-SIN VARIEDAD	S	4,60	0,00
2985990	23-018-003-00041-004	101000	OLIVAR-SIN VARIEDAD	S	1,35	0,00
2985991	23-018-003-00042-001	101000	OLIVAR-SIN VARIEDAD	S	0,78	0,00
2985992	23-018-003-00043-001	101000	OLIVAR-SIN VARIEDAD	S	0,24	0,24
2985987	23-018-018-00147-004	101000	OLIVAR-SIN VARIEDAD	S	0,00	0,00
2985989	23-018-018-00147-004	101000	OLIVAR-SIN VARIEDAD	S	0,00	0,00
2985985	23-018-018-00147-004	101000	OLIVAR-SIN VARIEDAD	S	0,03	0,03
2985988	23-018-018-00147-004	101000	OLIVAR-SIN VARIEDAD	S	0,00	0,00
2985986	23-018-018-00147-004	101000	OLIVAR-SIN VARIEDAD	S	0,00	0,00



<u>APELLIDOS Y NOMBRE / RAZÓN SOCIAL</u>	<u>NIF</u>	<u>EXPEDIENTE</u>	<u>SUP. COMPROMETIDA (ha)</u>
LOPEZ BALLESTEROS JUAN JOSE	77328572L	6095303	12.14

**RESOLUCIÓN  
ADMITIDO**

**IMPORTE POR ANUALIDAD**

	<u>2015</u>	<u>2016</u>	<u>2017</u>	<u>2018</u>	<u>2019</u>
IMPORTE MÁXIMO SUBVENCIONABLE	1.385,66 €	1.385,66 €	1.385,66 €	1.385,66 €	1.385,66 €
IMPORTE MEDIO DE TRANSFERENCIA (€/ha)	114,14 €	114,14 €	114,14 €	114,14 €	114,14 €

**RECINTOS COMPROMETIDOS**

<u>REF.</u>	<u>REFERENCIA SIGPAC</u>	<u>CULTIVO</u>	<u>DESCRIPCIÓN CULTIVO</u>	<u>S/R</u>	<u>PEND. MEDIA (%)</u>	<u>SUP. DEC. ADMIN. (ha)</u>	<u>SUP. CERT. (ha)</u>	<u>SUP. CAMPO (ha)</u>	<u>SUP. COMPROM. (ha)</u>
2310823	23-018-003-00149-002	101000	OLIVAR-SIN VARIEDAD	S	31,82	6,44	6,77		6,44
2310824	23-018-003-00149-002	101000	OLIVAR-SIN VARIEDAD	S	31,82	0,02	0,02		0,02
2310825	23-018-003-00149-002	101000	OLIVAR-SIN VARIEDAD	S	31,82	0,02	0,02		0,02
2310826	23-018-003-00150-002	101000	OLIVAR-SIN VARIEDAD	S	33,21	4,02	4,16		4,02
2310827	23-018-003-00151-001	101000	OLIVAR-SIN VARIEDAD	S	33,75	1,64	1,64		1,64

**RESUMEN CRITERIOS DE SELECCIÓN**

**10.1.12 Agricultura de montaña con orientación ecológica en olivar**

PUNTOS: 11,47

	<u>PUNTOS</u>	
Solicitantes de la medida 11, específica para la conversión o mantenimiento en agricultura ecológica	3,00	S
Porcentaje de superficie determinada en zonas con limitaciones naturales u otras limitaciones específicas ubicadas en las zonas de montaña	4,00	100.0%
Porcentaje de superficie determinada situada en zonas RAMSAR	0,00	0.0%
Porcentaje de superficie determinada en zonas vulnerables a la contaminación por nitratos	0,00	0.0%
Mayor pendiente media	3,00	32.54%
Porcentaje de superficie determinada en Red Natura 2000	1,47	46.62%



**DETALLE CRITERIOS DE SELECCIÓN****10.1.12 Agricultura de montaña con orientación ecológica en olivar****PUNTOS:** 11,47**Solicitantes de la medida 11, específica para la conversión o mantenimiento en agricultura ecológica****PUNTOS:** 3,00 S**Porcentaje de superficie determinada en zonas con limitaciones naturales u otras limitaciones específicas ubicadas en las zonas de montaña****PUNTOS:** 4,00 100.0%

<u>REF.</u>	<u>REFERENCIA SIGPAC</u>	<u>CULTIVO DESCRIPCIÓN CULTIVO</u>	<u>S/R</u>	<u>SUP. COMPROM.</u> <u>(ha)</u>	<u>SUP. CUMPLE</u> <u>(ha)</u>
2310823	23-018-003-00149-002	101000 OLIVAR-SIN VARIEDAD	S	6,44	6,44
2310825	23-018-003-00149-002	101000 OLIVAR-SIN VARIEDAD	S	0,02	0,02
2310824	23-018-003-00149-002	101000 OLIVAR-SIN VARIEDAD	S	0,02	0,02
2310826	23-018-003-00150-002	101000 OLIVAR-SIN VARIEDAD	S	4,02	4,02
2310827	23-018-003-00151-001	101000 OLIVAR-SIN VARIEDAD	S	1,64	1,64

**Porcentaje de superficie determinada situada en zonas RAMSAR****PUNTOS:** 0,00 0.0%

<u>REF.</u>	<u>REFERENCIA SIGPAC</u>	<u>CULTIVO DESCRIPCIÓN CULTIVO</u>	<u>S/R</u>	<u>SUP. COMPROM.</u> <u>(ha)</u>	<u>SUP. CUMPLE</u> <u>(ha)</u>
2310824	23-018-003-00149-002	101000 OLIVAR-SIN VARIEDAD	S	0,02	0,00
2310825	23-018-003-00149-002	101000 OLIVAR-SIN VARIEDAD	S	0,02	0,00
2310823	23-018-003-00149-002	101000 OLIVAR-SIN VARIEDAD	S	6,44	0,00
2310826	23-018-003-00150-002	101000 OLIVAR-SIN VARIEDAD	S	4,02	0,00
2310827	23-018-003-00151-001	101000 OLIVAR-SIN VARIEDAD	S	1,64	0,00

**Porcentaje de superficie determinada en zonas vulnerables a la contaminación por nitratos****PUNTOS:** 0,00 0.0%

<u>REF.</u>	<u>REFERENCIA SIGPAC</u>	<u>CULTIVO DESCRIPCIÓN CULTIVO</u>	<u>S/R</u>	<u>SUP. COMPROM.</u> <u>(ha)</u>	<u>SUP. CUMPLE</u> <u>(ha)</u>
2310825	23-018-003-00149-002	101000 OLIVAR-SIN VARIEDAD	S	0,02	0,00
2310823	23-018-003-00149-002	101000 OLIVAR-SIN VARIEDAD	S	6,44	0,00
2310824	23-018-003-00149-002	101000 OLIVAR-SIN VARIEDAD	S	0,02	0,00
2310826	23-018-003-00150-002	101000 OLIVAR-SIN VARIEDAD	S	4,02	0,00
2310827	23-018-003-00151-001	101000 OLIVAR-SIN VARIEDAD	S	1,64	0,00

**Mayor pendiente media****PUNTOS:** 3,00 32.54%

<u>REF.</u>	<u>REFERENCIA SIGPAC</u>	<u>CULTIVO DESCRIPCIÓN CULTIVO</u>	<u>S/R</u>	<u>PENDIENTE MEDIA (%)</u>	<u>SUP. COMPROM.</u> <u>(ha)</u>
2310825	23-018-003-00149-002	101000 OLIVAR-SIN VARIEDAD	S	31,82	0,02
2310823	23-018-003-00149-002	101000 OLIVAR-SIN VARIEDAD	S	31,82	6,44
2310824	23-018-003-00149-002	101000 OLIVAR-SIN VARIEDAD	S	31,82	0,02
2310826	23-018-003-00150-002	101000 OLIVAR-SIN VARIEDAD	S	33,21	4,02
2310827	23-018-003-00151-001	101000 OLIVAR-SIN VARIEDAD	S	33,75	1,64

**Porcentaje de superficie determinada en Red Natura 2000****PUNTOS:** 1,47 46.62%

<u>REF.</u>	<u>REFERENCIA SIGPAC</u>	<u>CULTIVO DESCRIPCIÓN CULTIVO</u>	<u>S/R</u>	<u>SUP. COMPROM.</u> <u>(ha)</u>	<u>SUP. CUMPLE</u> <u>(ha)</u>
2310825	23-018-003-00149-002	101000 OLIVAR-SIN VARIEDAD	S	0,02	0,00
2310823	23-018-003-00149-002	101000 OLIVAR-SIN VARIEDAD	S	6,44	0,00
2310824	23-018-003-00149-002	101000 OLIVAR-SIN VARIEDAD	S	0,02	0,00
2310826	23-018-003-00150-002	101000 OLIVAR-SIN VARIEDAD	S	4,02	4,02
2310827	23-018-003-00151-001	101000 OLIVAR-SIN VARIEDAD	S	1,64	1,64

<u>APELLIDOS Y NOMBRE / RAZÓN SOCIAL</u>	<u>NIF</u>	<u>EXPEDIENTE</u>	<u>SUP. COMPROMETIDA</u>			
			<u>(ha)</u>			
LOPEZ BALLESTEROS VICENTE	77338586M	6095327	9.58			
<b>RESOLUCIÓN</b>						
<b>ADMITIDO</b>						
<b>IMPORTE POR ANUALIDAD</b>						
		<u>2015</u>	<u>2016</u>	<u>2017</u>	<u>2018</u>	<u>2019</u>
<b>IMPORTE MÁXIMO SUBVENCIONABLE</b>		1.093,46 €	1.093,46 €	1.093,46 €	1.093,46 €	1.093,46 €
<b>IMPORTE MEDIO DE TRANSFERENCIA (€/ha)</b>		114,14 €	114,14 €	114,14 €	114,14 €	114,14 €

**RECINTOS COMPROMETIDOS**

<u>REF.</u>	<u>REFERENCIA SIGPAC</u>	<u>CULTIVO</u>	<u>DESCRIPCIÓN CULTIVO</u>	<u>PEND. MEDIA</u>	<u>SUP. DEC. ADMIN.</u>	<u>SUP. CERT.</u>	<u>SUP. CAMPO</u>	<u>SUP. COMPROM.</u>
				<u>S/R</u>	<u>(%)</u>	<u>(ha)</u>	<u>(ha)</u>	<u>(ha)</u>
2988015	23-018-018-00147-004	101000	OLIVAR-SIN VARIEDAD	S	42,26	1,58	3,28	1,55
2988016	23-018-018-00149-014	101000	OLIVAR-SIN VARIEDAD	S	48,64	0,02	0,02	0,02
2988017	23-018-018-09009-016	101000	OLIVAR-SIN VARIEDAD	S	29,95	0,01	0,03	0,01
2988018	23-018-018-00150-001	101000	OLIVAR-SIN VARIEDAD	S	42,56	0,06	0,20	0,06
2988019	23-018-018-00150-001	101000	OLIVAR-SIN VARIEDAD	S	42,56	0,01	0,03	0,01
2988020	23-018-018-09009-016	101000	OLIVAR-SIN VARIEDAD	S	29,95	0,02	0,06	0,02
2988021	23-018-018-00149-002	101000	OLIVAR-SIN VARIEDAD	S	42,82	6,10	6,53	6,10
2988022	23-018-018-00150-009	101000	OLIVAR-SIN VARIEDAD	S	40,28	1,37	1,38	1,37
2988023	23-018-018-00150-001	101000	OLIVAR-SIN VARIEDAD	S	42,56	0,12	0,41	0,12
2988024	23-018-018-00150-001	101000	OLIVAR-SIN VARIEDAD	S	42,56	0,32	1,09	0,32

**INCIDENCIAS****INCIDENCIA DESCRIPCIÓN**

- 218 La superficie total declarada sobre un mismo recinto en el conjunto de los expedientes, no puede superar la superficie total que el SIGPAC establece para ese recinto.  
Ref:2988015 Recinto:23-018-018-00147-004 Cultivo:101000 OLIVAR-SIN VARIEDAD Secano Suma de superficies declaradas para este recinto por todos los solicitantes (Áreas):331 Superficie SIGPAC medida para este recinto (Áreas):328 Exceso de superficie declarada (Hectáreas):0,03

**RESUMEN CRITERIOS DE SELECCIÓN**

<b>10.1.12 Agricultura de montaña con orientación ecológica en olivar</b>		<b>PUNTOS: 14,00</b>	
		<b>PUNTOS</b>	
<b>Solicitantes de la medida 11, específica para la conversión o mantenimiento en agricultura ecológica</b>		3,00	S
<b>Porcentaje de superficie determinada en zonas con limitaciones naturales u otras limitaciones específicas ubicadas en las zonas de montaña</b>		4,00	100.0%
<b>Porcentaje de superficie determinada situada en zonas RAMSAR</b>		0,00	0.0%
<b>Porcentaje de superficie determinada en zonas vulnerables a la contaminación por nitratos</b>		0,00	0.0%
<b>Mayor pendiente media</b>		3,00	42.32%
<b>Porcentaje de superficie determinada en Red Natura 2000</b>		4,00	100.0%



**DETALLE CRITERIOS DE SELECCIÓN****10.1.12 Agricultura de montaña con orientación ecológica en olivar****PUNTOS:** 14,00**Solicitantes de la medida 11, específica para la conversión o mantenimiento en agricultura ecológica****PUNTOS:** 3,00 S**Porcentaje de superficie determinada en zonas con limitaciones naturales u otras limitaciones específicas ubicadas en las zonas de montaña****PUNTOS:** 4,00 100.0%

<u>REF.</u>	<u>REFERENCIA SIGPAC</u>	<u>CULTIVO DESCRIPCIÓN CULTIVO</u>	<u>S/R</u>	<u>SUP. COMPROM.</u> <u>(ha)</u>	<u>SUP. CUMPLE</u> <u>(ha)</u>
2988015	23-018-018-00147-004	101000 OLIVAR-SIN VARIEDAD	S	1,55	1,55
2988021	23-018-018-00149-002	101000 OLIVAR-SIN VARIEDAD	S	6,10	6,10
2988016	23-018-018-00149-014	101000 OLIVAR-SIN VARIEDAD	S	0,02	0,02
2988023	23-018-018-00150-001	101000 OLIVAR-SIN VARIEDAD	S	0,12	0,12
2988019	23-018-018-00150-001	101000 OLIVAR-SIN VARIEDAD	S	0,01	0,01
2988018	23-018-018-00150-001	101000 OLIVAR-SIN VARIEDAD	S	0,06	0,06
2988024	23-018-018-00150-001	101000 OLIVAR-SIN VARIEDAD	S	0,32	0,32
2988022	23-018-018-00150-009	101000 OLIVAR-SIN VARIEDAD	S	1,37	1,37
2988020	23-018-018-09009-016	101000 OLIVAR-SIN VARIEDAD	S	0,02	0,02
2988017	23-018-018-09009-016	101000 OLIVAR-SIN VARIEDAD	S	0,01	0,01

**Porcentaje de superficie determinada situada en zonas RAMSAR****PUNTOS:** 0,00 0.0%

<u>REF.</u>	<u>REFERENCIA SIGPAC</u>	<u>CULTIVO DESCRIPCIÓN CULTIVO</u>	<u>S/R</u>	<u>SUP. COMPROM.</u> <u>(ha)</u>	<u>SUP. CUMPLE</u> <u>(ha)</u>
2988015	23-018-018-00147-004	101000 OLIVAR-SIN VARIEDAD	S	1,55	0,00
2988021	23-018-018-00149-002	101000 OLIVAR-SIN VARIEDAD	S	6,10	0,00
2988016	23-018-018-00149-014	101000 OLIVAR-SIN VARIEDAD	S	0,02	0,00
2988019	23-018-018-00150-001	101000 OLIVAR-SIN VARIEDAD	S	0,01	0,00
2988018	23-018-018-00150-001	101000 OLIVAR-SIN VARIEDAD	S	0,06	0,00
2988024	23-018-018-00150-001	101000 OLIVAR-SIN VARIEDAD	S	0,32	0,00
2988023	23-018-018-00150-001	101000 OLIVAR-SIN VARIEDAD	S	0,12	0,00
2988022	23-018-018-00150-009	101000 OLIVAR-SIN VARIEDAD	S	1,37	0,00
2988017	23-018-018-09009-016	101000 OLIVAR-SIN VARIEDAD	S	0,01	0,00
2988020	23-018-018-09009-016	101000 OLIVAR-SIN VARIEDAD	S	0,02	0,00

**Porcentaje de superficie determinada en zonas vulnerables a la contaminación por nitratos****PUNTOS:** 0,00 0.0%

<u>REF.</u>	<u>REFERENCIA SIGPAC</u>	<u>CULTIVO DESCRIPCIÓN CULTIVO</u>	<u>S/R</u>	<u>SUP. COMPROM.</u> <u>(ha)</u>	<u>SUP. CUMPLE</u> <u>(ha)</u>
2988015	23-018-018-00147-004	101000 OLIVAR-SIN VARIEDAD	S	1,55	0,00
2988021	23-018-018-00149-002	101000 OLIVAR-SIN VARIEDAD	S	6,10	0,00
2988016	23-018-018-00149-014	101000 OLIVAR-SIN VARIEDAD	S	0,02	0,00
2988019	23-018-018-00150-001	101000 OLIVAR-SIN VARIEDAD	S	0,01	0,00
2988024	23-018-018-00150-001	101000 OLIVAR-SIN VARIEDAD	S	0,32	0,00
2988018	23-018-018-00150-001	101000 OLIVAR-SIN VARIEDAD	S	0,06	0,00
2988023	23-018-018-00150-001	101000 OLIVAR-SIN VARIEDAD	S	0,12	0,00
2988022	23-018-018-00150-009	101000 OLIVAR-SIN VARIEDAD	S	1,37	0,00
2988020	23-018-018-09009-016	101000 OLIVAR-SIN VARIEDAD	S	0,02	0,00
2988017	23-018-018-09009-016	101000 OLIVAR-SIN VARIEDAD	S	0,01	0,00

**Mayor pendiente media****PUNTOS:** 3,00 42.32%

<u>REF.</u>	<u>REFERENCIA SIGPAC</u>	<u>CULTIVO DESCRIPCIÓN CULTIVO</u>	<u>S/R</u>	<u>PENDIENTE MEDIA (%)</u>	<u>SUP. COMPROM.</u> <u>(ha)</u>
2988015	23-018-018-00147-004	101000 OLIVAR-SIN VARIEDAD	S	42,26	1,55
2988021	23-018-018-00149-002	101000 OLIVAR-SIN VARIEDAD	S	42,82	6,10
2988016	23-018-018-00149-014	101000 OLIVAR-SIN VARIEDAD	S	48,64	0,02



REF.	REFERENCIA SIGPAC	CULTIVO	DESCRIPCIÓN CULTIVO	S/R	PENDIENTE	SUP.
					MEDIA (%)	COMPROM.
						(ha)
2988019	23-018-018-00150-001	101000	OLIVAR-SIN VARIEDAD	S	42,56	0,01
2988024	23-018-018-00150-001	101000	OLIVAR-SIN VARIEDAD	S	42,56	0,32
2988018	23-018-018-00150-001	101000	OLIVAR-SIN VARIEDAD	S	42,56	0,06
2988023	23-018-018-00150-001	101000	OLIVAR-SIN VARIEDAD	S	42,56	0,12
2988022	23-018-018-00150-009	101000	OLIVAR-SIN VARIEDAD	S	40,28	1,37
2988020	23-018-018-09009-016	101000	OLIVAR-SIN VARIEDAD	S	29,95	0,02
2988017	23-018-018-09009-016	101000	OLIVAR-SIN VARIEDAD	S	29,95	0,01

**Porcentaje de superficie determinada en Red Natura 2000**

PUNTOS: 4,00 100.0%

REF.	REFERENCIA SIGPAC	CULTIVO	DESCRIPCIÓN CULTIVO	S/R	SUP.	SUP.
					COMPROM.	CUMPLE
					(ha)	(ha)
2988015	23-018-018-00147-004	101000	OLIVAR-SIN VARIEDAD	S	1,55	1,55
2988021	23-018-018-00149-002	101000	OLIVAR-SIN VARIEDAD	S	6,10	6,10
2988016	23-018-018-00149-014	101000	OLIVAR-SIN VARIEDAD	S	0,02	0,02
2988024	23-018-018-00150-001	101000	OLIVAR-SIN VARIEDAD	S	0,32	0,32
2988019	23-018-018-00150-001	101000	OLIVAR-SIN VARIEDAD	S	0,01	0,01
2988023	23-018-018-00150-001	101000	OLIVAR-SIN VARIEDAD	S	0,12	0,12
2988018	23-018-018-00150-001	101000	OLIVAR-SIN VARIEDAD	S	0,06	0,06
2988022	23-018-018-00150-009	101000	OLIVAR-SIN VARIEDAD	S	1,37	1,37
2988020	23-018-018-09009-016	101000	OLIVAR-SIN VARIEDAD	S	0,02	0,02
2988017	23-018-018-09009-016	101000	OLIVAR-SIN VARIEDAD	S	0,01	0,01



<u>APELLIDOS Y NOMBRE / RAZÓN SOCIAL</u>	<u>NIF</u>	<u>EXPEDIENTE</u>	<u>SUP. COMPROMETIDA (ha)</u>		
LOPEZ BERMUDEZ JOSE	75052946J	6097530	3.31		
<b>RESOLUCIÓN ADMITIDO</b>					
<b>IMPORTE POR ANUALIDAD</b>					
	<b>2015</b>	<b>2016</b>	<b>2017</b>	<b>2018</b>	<b>2019</b>
<b>IMPORTE MÁXIMO SUBVENCIONABLE</b>	377,80 €	377,80 €	377,80 €	377,80 €	377,80 €
<b>IMPORTE MEDIO DE TRANSFERENCIA (€/ha)</b>	114,14 €	114,14 €	114,14 €	114,14 €	114,14 €

**RECINTOS COMPROMETIDOS**

<u>REF.</u>	<u>REFERENCIA SIGPAC</u>	<u>CULTIVO</u>	<u>DESCRIPCIÓN CULTIVO</u>	<u>S/R</u>	<u>PEND. MEDIA (%)</u>	<u>SUP. DEC. ADMIN. (ha)</u>	<u>SUP. CERT. (ha)</u>	<u>SUP. CAMPO (ha)</u>	<u>SUP. COMPROM. (ha)</u>
2315838	23-091-007-00548-001	101000	OLIVAR-SIN VARIEDAD	S	36,31	0,34	0,39		0,34
2315839	23-091-007-00609-002	101000	OLIVAR-SIN VARIEDAD	S	40,17	0,02	0,14		0,02
2315840	23-091-007-00417-001	101000	OLIVAR-SIN VARIEDAD	S	27,60	0,26	0,33		0,26
2315841	23-101-013-00523-001	101000	OLIVAR-SIN VARIEDAD	S	39,71	0,01	0,03		0,01
2315843	23-101-013-00527-002	101000	OLIVAR-SIN VARIEDAD	S	28,97	0,28	0,32		0,28
2315845	23-101-013-00511-002	101000	OLIVAR-SIN VARIEDAD	S	21,20	0,67	0,68		0,67
2315847	23-101-013-00531-001	101000	OLIVAR-SIN VARIEDAD	S	28,53	0,59	0,59		0,59
2315848	23-101-013-00532-001	101000	OLIVAR-SIN VARIEDAD	S	28,60	0,01	0,03		0,01
2315849	23-101-013-00523-001	101000	OLIVAR-SIN VARIEDAD	S	39,71	0,04	0,12		0,04
2315851	23-101-013-00538-002	101000	OLIVAR-SIN VARIEDAD	S	29,25	0,03	0,09		0,03
2315852	23-101-013-00534-001	101000	OLIVAR-SIN VARIEDAD	S	29,59	1,06	1,25		1,06

**INCIDENCIAS****INCIDENCIA DESCRIPCIÓN**

- 218 La superficie total declarada sobre un mismo recinto en el conjunto de los expedientes, no puede superar la superficie total que el SIGPAC establece para ese recinto.  
Ref:2315853 Recinto:23-101-013-00539-003 Cultivo:101000 OLIVAR-SIN VARIEDAD Secano Suma de superficies declaradas para este recinto por todos los solicitantes (Áreas):5 Superficie SIGPAC medida para este recinto (Áreas):4 Exceso de superficie declarada (Hectáreas):0,01
- 80403 Explotación no inscrita en SIPEA (anexo I, Orden 26 mayo 2015)  
Ref:2315844 Recinto:23-101-013-00511-001 Cultivo:101000 OLIVAR-SIN VARIEDAD Secano  
Ref:2315842 Recinto:23-101-013-00533-002 Cultivo:101000 OLIVAR-SIN VARIEDAD Secano  
Ref:2315846 Recinto:23-101-013-00534-002 Cultivo:101000 OLIVAR-SIN VARIEDAD Secano  
Ref:2315853 Recinto:23-101-013-00539-003 Cultivo:101000 OLIVAR-SIN VARIEDAD Secano
- 80405 Cultivo, variedad, regimen y/o uso del recinto SIGPAC no compatible con la operación (anexo III.I, Orden 26 mayo 2015)  
Ref:2315844 Recinto:23-101-013-00511-001 Cultivo:101000 OLIVAR-SIN VARIEDAD Secano Uso:PR

**RESUMEN CRITERIOS DE SELECCIÓN**

<b>10.1.12 Agricultura de montaña con orientación ecológica en olivar</b>	<b>PUNTOS: 14,00</b>	
<b>Solicitantes de la medida 11, específica para la conversión o mantenimiento en agricultura ecológica</b>	<b>PUNTOS</b>	<b>S</b>
3,00		
<b>Porcentaje de superficie determinada en zonas con limitaciones naturales u otras limitaciones específicas ubicadas en las zonas de montaña</b>	4,00	100.0%
<b>Porcentaje de superficie determinada situada en zonas RAMSAR</b>	0,00	0.0%
<b>Porcentaje de superficie determinada en zonas vulnerables a la contaminación por nitratos</b>	0,00	0.0%
<b>Mayor pendiente media</b>	3,00	28.4%
<b>Porcentaje de superficie determinada en Red Natura 2000</b>	4,00	100.0%



**DETALLE CRITERIOS DE SELECCIÓN****10.1.12 Agricultura de montaña con orientación ecológica en olivar****PUNTOS:** 14,00**Solicitantes de la medida 11, específica para la conversión o mantenimiento en agricultura ecológica****PUNTOS:** 3,00 S**Porcentaje de superficie determinada en zonas con limitaciones naturales u otras limitaciones específicas ubicadas en las zonas de montaña****PUNTOS:** 4,00 100.0%

<u>REF.</u>	<u>REFERENCIA SIGPAC</u>	<u>CULTIVO DESCRIPCIÓN CULTIVO</u>	<u>S/R</u>	<u>SUP. COMPROM.</u> <u>(ha)</u>	<u>SUP. CUMPLE</u> <u>(ha)</u>
2315840	23-091-007-00417-001	101000 OLIVAR-SIN VARIEDAD	S	0,26	0,26
2315838	23-091-007-00548-001	101000 OLIVAR-SIN VARIEDAD	S	0,34	0,34
2315839	23-091-007-00609-002	101000 OLIVAR-SIN VARIEDAD	S	0,02	0,02
2315845	23-101-013-00511-002	101000 OLIVAR-SIN VARIEDAD	S	0,67	0,67
2315849	23-101-013-00523-001	101000 OLIVAR-SIN VARIEDAD	S	0,04	0,04
2315841	23-101-013-00523-001	101000 OLIVAR-SIN VARIEDAD	S	0,01	0,01
2315843	23-101-013-00527-002	101000 OLIVAR-SIN VARIEDAD	S	0,28	0,28
2315847	23-101-013-00531-001	101000 OLIVAR-SIN VARIEDAD	S	0,59	0,59
2315848	23-101-013-00532-001	101000 OLIVAR-SIN VARIEDAD	S	0,01	0,01
2315852	23-101-013-00534-001	101000 OLIVAR-SIN VARIEDAD	S	1,06	1,06
2315851	23-101-013-00538-002	101000 OLIVAR-SIN VARIEDAD	S	0,03	0,03

**Porcentaje de superficie determinada situada en zonas RAMSAR****PUNTOS:** 0,00 0.0%

<u>REF.</u>	<u>REFERENCIA SIGPAC</u>	<u>CULTIVO DESCRIPCIÓN CULTIVO</u>	<u>S/R</u>	<u>SUP. COMPROM.</u> <u>(ha)</u>	<u>SUP. CUMPLE</u> <u>(ha)</u>
2315840	23-091-007-00417-001	101000 OLIVAR-SIN VARIEDAD	S	0,26	0,00
2315838	23-091-007-00548-001	101000 OLIVAR-SIN VARIEDAD	S	0,34	0,00
2315839	23-091-007-00609-002	101000 OLIVAR-SIN VARIEDAD	S	0,02	0,00
2315845	23-101-013-00511-002	101000 OLIVAR-SIN VARIEDAD	S	0,67	0,00
2315841	23-101-013-00523-001	101000 OLIVAR-SIN VARIEDAD	S	0,01	0,00
2315849	23-101-013-00523-001	101000 OLIVAR-SIN VARIEDAD	S	0,04	0,00
2315843	23-101-013-00527-002	101000 OLIVAR-SIN VARIEDAD	S	0,28	0,00
2315847	23-101-013-00531-001	101000 OLIVAR-SIN VARIEDAD	S	0,59	0,00
2315848	23-101-013-00532-001	101000 OLIVAR-SIN VARIEDAD	S	0,01	0,00
2315852	23-101-013-00534-001	101000 OLIVAR-SIN VARIEDAD	S	1,06	0,00
2315851	23-101-013-00538-002	101000 OLIVAR-SIN VARIEDAD	S	0,03	0,00

**Porcentaje de superficie determinada en zonas vulnerables a la contaminación por nitratos****PUNTOS:** 0,00 0.0%

<u>REF.</u>	<u>REFERENCIA SIGPAC</u>	<u>CULTIVO DESCRIPCIÓN CULTIVO</u>	<u>S/R</u>	<u>SUP. COMPROM.</u> <u>(ha)</u>	<u>SUP. CUMPLE</u> <u>(ha)</u>
2315840	23-091-007-00417-001	101000 OLIVAR-SIN VARIEDAD	S	0,26	0,00
2315838	23-091-007-00548-001	101000 OLIVAR-SIN VARIEDAD	S	0,34	0,00
2315839	23-091-007-00609-002	101000 OLIVAR-SIN VARIEDAD	S	0,02	0,00
2315845	23-101-013-00511-002	101000 OLIVAR-SIN VARIEDAD	S	0,67	0,00
2315849	23-101-013-00523-001	101000 OLIVAR-SIN VARIEDAD	S	0,04	0,00
2315841	23-101-013-00523-001	101000 OLIVAR-SIN VARIEDAD	S	0,01	0,00
2315843	23-101-013-00527-002	101000 OLIVAR-SIN VARIEDAD	S	0,28	0,00
2315847	23-101-013-00531-001	101000 OLIVAR-SIN VARIEDAD	S	0,59	0,00
2315848	23-101-013-00532-001	101000 OLIVAR-SIN VARIEDAD	S	0,01	0,00
2315852	23-101-013-00534-001	101000 OLIVAR-SIN VARIEDAD	S	1,06	0,00
2315851	23-101-013-00538-002	101000 OLIVAR-SIN VARIEDAD	S	0,03	0,00

**Mayor pendiente media****PUNTOS:** 3,00 28.4%

<u>REF.</u>	<u>REFERENCIA SIGPAC</u>	<u>CULTIVO DESCRIPCIÓN CULTIVO</u>	<u>S/R</u>	<u>PENDIENTE MEDIA (%)</u>	<u>SUP. COMPROM.</u> <u>(ha)</u>
-------------	--------------------------	------------------------------------	------------	----------------------------	-------------------------------------

REF.	REFERENCIA SIGPAC	CULTIVO	DESCRIPCIÓN CULTIVO	S/R	PENDIENTE	SUP.
					MEDIA (%)	COMPROM.
						(ha)
2315840	23-091-007-00417-001	101000	OLIVAR-SIN VARIEDAD	S	27,60	0,26
2315838	23-091-007-00548-001	101000	OLIVAR-SIN VARIEDAD	S	36,31	0,34
2315839	23-091-007-00609-002	101000	OLIVAR-SIN VARIEDAD	S	40,17	0,02
2315845	23-101-013-00511-002	101000	OLIVAR-SIN VARIEDAD	S	21,20	0,67
2315849	23-101-013-00523-001	101000	OLIVAR-SIN VARIEDAD	S	39,71	0,04
2315841	23-101-013-00523-001	101000	OLIVAR-SIN VARIEDAD	S	39,71	0,01
2315843	23-101-013-00527-002	101000	OLIVAR-SIN VARIEDAD	S	28,97	0,28
2315847	23-101-013-00531-001	101000	OLIVAR-SIN VARIEDAD	S	28,53	0,59
2315848	23-101-013-00532-001	101000	OLIVAR-SIN VARIEDAD	S	28,60	0,01
2315852	23-101-013-00534-001	101000	OLIVAR-SIN VARIEDAD	S	29,59	1,06
2315851	23-101-013-00538-002	101000	OLIVAR-SIN VARIEDAD	S	29,25	0,03

## Porcentaje de superficie determinada en Red Natura 2000

PUNTOS: 4,00 100.0%

REF.	REFERENCIA SIGPAC	CULTIVO	DESCRIPCIÓN CULTIVO	S/R	SUP.	SUP.
					COMPROM.	CUMPLE
					(ha)	(ha)
2315840	23-091-007-00417-001	101000	OLIVAR-SIN VARIEDAD	S	0,26	0,26
2315838	23-091-007-00548-001	101000	OLIVAR-SIN VARIEDAD	S	0,34	0,34
2315839	23-091-007-00609-002	101000	OLIVAR-SIN VARIEDAD	S	0,02	0,02
2315845	23-101-013-00511-002	101000	OLIVAR-SIN VARIEDAD	S	0,67	0,67
2315849	23-101-013-00523-001	101000	OLIVAR-SIN VARIEDAD	S	0,04	0,04
2315841	23-101-013-00523-001	101000	OLIVAR-SIN VARIEDAD	S	0,01	0,01
2315843	23-101-013-00527-002	101000	OLIVAR-SIN VARIEDAD	S	0,28	0,28
2315847	23-101-013-00531-001	101000	OLIVAR-SIN VARIEDAD	S	0,59	0,59
2315848	23-101-013-00532-001	101000	OLIVAR-SIN VARIEDAD	S	0,01	0,01
2315852	23-101-013-00534-001	101000	OLIVAR-SIN VARIEDAD	S	1,06	1,06
2315851	23-101-013-00538-002	101000	OLIVAR-SIN VARIEDAD	S	0,03	0,03



<u>APELLIDOS Y NOMBRE / RAZÓN SOCIAL</u>	<u>NIF</u>	<u>EXPEDIENTE</u>	<u>SUP. COMPROMETIDA</u>			
			<u>(ha)</u>			
LOPEZ HERREROS JESUS	75052880Q	6098898	2.06			
<b>RESOLUCIÓN</b>						
<b>ADMITIDO</b>						
<b>IMPORTE POR ANUALIDAD</b>						
		<b>2015</b>	<b>2016</b>	<b>2017</b>	<b>2018</b>	<b>2019</b>
<b>IMPORTE MÁXIMO SUBVENCIONABLE</b>		235,13 €	235,13 €	235,13 €	235,13 €	235,13 €
<b>IMPORTE MEDIO DE TRANSFERENCIA (€/ha)</b>		114,14 €	114,14 €	114,14 €	114,14 €	114,14 €

<u>RECINTOS COMPROMETIDOS</u>				<u>PEND. MEDIA</u>	<u>SUP. DEC. ADMIN.</u>	<u>SUP. CERT.</u>	<u>SUP. CAMPO</u>	<u>SUP. COMPROM.</u>
<u>REF.</u>	<u>REFERENCIA SIGPAC</u>	<u>CULTIVO</u>	<u>DESCRIPCIÓN CULTIVO</u>	<u>S/R</u>	<u>(%)</u>	<u>(ha)</u>	<u>(ha)</u>	<u>(ha)</u>
2330803	23-091-004-00535-001	101000	OLIVAR-SIN VARIEDAD	S	20,79	0,33	0,36	0,33
2330804	23-091-004-00841-003	101000	OLIVAR-SIN VARIEDAD	S	30,76	0,14	0,28	0,14
2330805	23-091-004-00488-003	101000	OLIVAR-SIN VARIEDAD	S	27,30	0,02	0,04	0,02
2330806	23-091-004-00687-002	101000	OLIVAR-SIN VARIEDAD	S	22,11	0,07	0,14	0,06
2330807	23-091-004-00688-002	101000	OLIVAR-SIN VARIEDAD	S	20,55	0,19	0,23	0,19
2330808	23-091-004-00762-001	101000	OLIVAR-SIN VARIEDAD	S	22,91	0,64	0,64	0,64
2330809	23-091-006-00203-001	101000	OLIVAR-SIN VARIEDAD	S	27,28	0,02	0,04	0,02
2330811	23-091-006-00326-002	101000	OLIVAR-SIN VARIEDAD	S	35,43	0,17	0,34	0,17
2330812	23-091-006-00124-001	101000	OLIVAR-SIN VARIEDAD	S	34,50	0,03	0,06	0,03
2330813	23-091-006-00205-001	101000	OLIVAR-SIN VARIEDAD	S	23,58	0,01	0,02	0,00
2330814	23-091-006-00321-001	101000	OLIVAR-SIN VARIEDAD	S	34,38	0,16	0,16	0,01
2330815	23-091-006-00412-002	101000	OLIVAR-SIN VARIEDAD	S	28,32	0,13	0,26	0,13
2330820	23-091-006-00324-007	101000	OLIVAR-SIN VARIEDAD	S	32,14	0,04	0,08	0,04
2330821	23-091-006-00226-003	101000	OLIVAR-SIN VARIEDAD	S	23,20	0,28	0,32	0,28
2330822	23-091-006-00204-001	101000	OLIVAR-SIN VARIEDAD	S	40,18	0,01	0,02	0,00

**INCIDENCIAS****INCIDENCIA DESCRIPCIÓN**

- 218 La superficie total declarada sobre un mismo recinto en el conjunto de los expedientes, no puede superar la superficie total que el SIGPAC establece para ese recinto.  
Ref:2330806 Recinto:23-091-004-00687-002 Cultivo:101000 OLIVAR-SIN VARIEDAD Secano Suma de superficies declaradas para este recinto por todos los solicitantes (Áreas):99 Superficie SIGPAC medida para este recinto (Áreas):98 Exceso de superficie declarada (Hectáreas):0,01  
Ref:2330813 Recinto:23-091-006-00205-001 Cultivo:101000 OLIVAR-SIN VARIEDAD Secano Suma de superficies declaradas para este recinto por todos los solicitantes (Áreas):54 Superficie SIGPAC medida para este recinto (Áreas):53 Exceso de superficie declarada (Hectáreas):0,01  
Ref:2330814 Recinto:23-091-006-00321-001 Cultivo:101000 OLIVAR-SIN VARIEDAD Secano Suma de superficies declaradas para este recinto por todos los solicitantes (Áreas):31 Superficie SIGPAC medida para este recinto (Áreas):16 Exceso de superficie declarada (Hectáreas):0,15
- 80403 Explotación no inscrita en SIPEA (anexo I, Orden 26 mayo 2015)  
Ref:2330810 Recinto:23-091-006-00327-001 Cultivo:101000 OLIVAR-SIN VARIEDAD Secano

**RESUMEN CRITERIOS DE SELECCIÓN****10.1.12 Agricultura de montaña con orientación ecológica en olivar****PUNTOS:** 12,00

	<b>PUNTOS</b>	
<b>Solicitantes de la medida 11, específica para la conversión o mantenimiento en agricultura ecológica</b>	3,00	S
<b>Porcentaje de superficie determinada en zonas con limitaciones naturales u otras limitaciones específicas ubicadas en las zonas de montaña</b>	4,00	100.0%
<b>Porcentaje de superficie determinada situada en zonas RAMSAR</b>	0,00	0.0%
<b>Porcentaje de superficie determinada en zonas vulnerables a la contaminación por nitratos</b>	0,00	0.0%
<b>Mayor pendiente media</b>	1,00	24.77%
<b>Porcentaje de superficie determinada en Red Natura 2000</b>	4,00	100.0%



**DETALLE CRITERIOS DE SELECCIÓN****10.1.12 Agricultura de montaña con orientación ecológica en olivar****PUNTOS:** 12,00**Solicitantes de la medida 11, específica para la conversión o mantenimiento en agricultura ecológica****PUNTOS:** 3,00 S**Porcentaje de superficie determinada en zonas con limitaciones naturales u otras limitaciones específicas ubicadas en las zonas de montaña****PUNTOS:** 4,00 100.0%

<u>REF.</u>	<u>REFERENCIA SIGPAC</u>	<u>CULTIVO DESCRIPCIÓN CULTIVO</u>	<u>S/R</u>	<u>SUP. COMPROM.</u> <u>(ha)</u>	<u>SUP. CUMPLE</u> <u>(ha)</u>
2330805	23-091-004-00488-003	101000 OLIVAR-SIN VARIEDAD	S	0,02	0,02
2330803	23-091-004-00535-001	101000 OLIVAR-SIN VARIEDAD	S	0,33	0,33
2330806	23-091-004-00687-002	101000 OLIVAR-SIN VARIEDAD	S	0,06	0,06
2330807	23-091-004-00688-002	101000 OLIVAR-SIN VARIEDAD	S	0,19	0,19
2330808	23-091-004-00762-001	101000 OLIVAR-SIN VARIEDAD	S	0,64	0,64
2330804	23-091-004-00841-003	101000 OLIVAR-SIN VARIEDAD	S	0,14	0,14
2330812	23-091-006-00124-001	101000 OLIVAR-SIN VARIEDAD	S	0,03	0,03
2330809	23-091-006-00203-001	101000 OLIVAR-SIN VARIEDAD	S	0,02	0,02
2330822	23-091-006-00204-001	101000 OLIVAR-SIN VARIEDAD	S	0,00	0,00
2330813	23-091-006-00205-001	101000 OLIVAR-SIN VARIEDAD	S	0,00	0,00
2330821	23-091-006-00226-003	101000 OLIVAR-SIN VARIEDAD	S	0,28	0,28
2330814	23-091-006-00321-001	101000 OLIVAR-SIN VARIEDAD	S	0,01	0,01
2330820	23-091-006-00324-007	101000 OLIVAR-SIN VARIEDAD	S	0,04	0,04
2330811	23-091-006-00326-002	101000 OLIVAR-SIN VARIEDAD	S	0,17	0,17
2330815	23-091-006-00412-002	101000 OLIVAR-SIN VARIEDAD	S	0,13	0,13

**Porcentaje de superficie determinada situada en zonas RAMSAR****PUNTOS:** 0,00 0.0%

<u>REF.</u>	<u>REFERENCIA SIGPAC</u>	<u>CULTIVO DESCRIPCIÓN CULTIVO</u>	<u>S/R</u>	<u>SUP. COMPROM.</u> <u>(ha)</u>	<u>SUP. CUMPLE</u> <u>(ha)</u>
2330805	23-091-004-00488-003	101000 OLIVAR-SIN VARIEDAD	S	0,02	0,00
2330803	23-091-004-00535-001	101000 OLIVAR-SIN VARIEDAD	S	0,33	0,00
2330806	23-091-004-00687-002	101000 OLIVAR-SIN VARIEDAD	S	0,06	0,00
2330807	23-091-004-00688-002	101000 OLIVAR-SIN VARIEDAD	S	0,19	0,00
2330808	23-091-004-00762-001	101000 OLIVAR-SIN VARIEDAD	S	0,64	0,00
2330804	23-091-004-00841-003	101000 OLIVAR-SIN VARIEDAD	S	0,14	0,00
2330812	23-091-006-00124-001	101000 OLIVAR-SIN VARIEDAD	S	0,03	0,00
2330809	23-091-006-00203-001	101000 OLIVAR-SIN VARIEDAD	S	0,02	0,00
2330822	23-091-006-00204-001	101000 OLIVAR-SIN VARIEDAD	S	0,00	0,00
2330813	23-091-006-00205-001	101000 OLIVAR-SIN VARIEDAD	S	0,00	0,00
2330821	23-091-006-00226-003	101000 OLIVAR-SIN VARIEDAD	S	0,28	0,00
2330814	23-091-006-00321-001	101000 OLIVAR-SIN VARIEDAD	S	0,01	0,00
2330820	23-091-006-00324-007	101000 OLIVAR-SIN VARIEDAD	S	0,04	0,00
2330811	23-091-006-00326-002	101000 OLIVAR-SIN VARIEDAD	S	0,17	0,00
2330815	23-091-006-00412-002	101000 OLIVAR-SIN VARIEDAD	S	0,13	0,00

**Porcentaje de superficie determinada en zonas vulnerables a la contaminación por nitratos****PUNTOS:** 0,00 0.0%

<u>REF.</u>	<u>REFERENCIA SIGPAC</u>	<u>CULTIVO DESCRIPCIÓN CULTIVO</u>	<u>S/R</u>	<u>SUP. COMPROM.</u> <u>(ha)</u>	<u>SUP. CUMPLE</u> <u>(ha)</u>
2330805	23-091-004-00488-003	101000 OLIVAR-SIN VARIEDAD	S	0,02	0,00
2330803	23-091-004-00535-001	101000 OLIVAR-SIN VARIEDAD	S	0,33	0,00
2330806	23-091-004-00687-002	101000 OLIVAR-SIN VARIEDAD	S	0,06	0,00
2330807	23-091-004-00688-002	101000 OLIVAR-SIN VARIEDAD	S	0,19	0,00
2330808	23-091-004-00762-001	101000 OLIVAR-SIN VARIEDAD	S	0,64	0,00
2330804	23-091-004-00841-003	101000 OLIVAR-SIN VARIEDAD	S	0,14	0,00
2330812	23-091-006-00124-001	101000 OLIVAR-SIN VARIEDAD	S	0,03	0,00
2330809	23-091-006-00203-001	101000 OLIVAR-SIN VARIEDAD	S	0,02	0,00
2330822	23-091-006-00204-001	101000 OLIVAR-SIN VARIEDAD	S	0,00	0,00

<u>REF.</u>	<u>REFERENCIA SIGPAC</u>	<u>CULTIVO</u>	<u>DESCRIPCIÓN CULTIVO</u>	<u>S/R</u>	<u>SUP.</u> <u>COMPROM.</u> <u>(ha)</u>	<u>SUP.</u> <u>CUMPLE</u> <u>(ha)</u>
2330813	23-091-006-00205-001	101000	OLIVAR-SIN VARIEDAD	S	0,00	0,00
2330821	23-091-006-00226-003	101000	OLIVAR-SIN VARIEDAD	S	0,28	0,00
2330814	23-091-006-00321-001	101000	OLIVAR-SIN VARIEDAD	S	0,01	0,00
2330820	23-091-006-00324-007	101000	OLIVAR-SIN VARIEDAD	S	0,04	0,00
2330811	23-091-006-00326-002	101000	OLIVAR-SIN VARIEDAD	S	0,17	0,00
2330815	23-091-006-00412-002	101000	OLIVAR-SIN VARIEDAD	S	0,13	0,00

**Mayor pendiente media****PUNTOS:** 1,00 24.77%

<u>REF.</u>	<u>REFERENCIA SIGPAC</u>	<u>CULTIVO</u>	<u>DESCRIPCIÓN CULTIVO</u>	<u>S/R</u>	<u>PENDIENTE</u> <u>MEDIA (%)</u>	<u>SUP.</u> <u>COMPROM.</u> <u>(ha)</u>
2330805	23-091-004-00488-003	101000	OLIVAR-SIN VARIEDAD	S	27,30	0,02
2330803	23-091-004-00535-001	101000	OLIVAR-SIN VARIEDAD	S	20,79	0,33
2330806	23-091-004-00687-002	101000	OLIVAR-SIN VARIEDAD	S	22,11	0,06
2330807	23-091-004-00688-002	101000	OLIVAR-SIN VARIEDAD	S	20,55	0,19
2330808	23-091-004-00762-001	101000	OLIVAR-SIN VARIEDAD	S	22,91	0,64
2330804	23-091-004-00841-003	101000	OLIVAR-SIN VARIEDAD	S	30,76	0,14
2330812	23-091-006-00124-001	101000	OLIVAR-SIN VARIEDAD	S	34,50	0,03
2330809	23-091-006-00203-001	101000	OLIVAR-SIN VARIEDAD	S	27,28	0,02
2330822	23-091-006-00204-001	101000	OLIVAR-SIN VARIEDAD	S	40,18	0,00
2330813	23-091-006-00205-001	101000	OLIVAR-SIN VARIEDAD	S	23,58	0,00
2330821	23-091-006-00226-003	101000	OLIVAR-SIN VARIEDAD	S	23,20	0,28
2330814	23-091-006-00321-001	101000	OLIVAR-SIN VARIEDAD	S	34,38	0,01
2330820	23-091-006-00324-007	101000	OLIVAR-SIN VARIEDAD	S	32,14	0,04
2330811	23-091-006-00326-002	101000	OLIVAR-SIN VARIEDAD	S	35,43	0,17
2330815	23-091-006-00412-002	101000	OLIVAR-SIN VARIEDAD	S	28,32	0,13

**Porcentaje de superficie determinada en Red Natura 2000****PUNTOS:** 4,00 100.0%

<u>REF.</u>	<u>REFERENCIA SIGPAC</u>	<u>CULTIVO</u>	<u>DESCRIPCIÓN CULTIVO</u>	<u>S/R</u>	<u>SUP.</u> <u>COMPROM.</u> <u>(ha)</u>	<u>SUP.</u> <u>CUMPLE</u> <u>(ha)</u>
2330805	23-091-004-00488-003	101000	OLIVAR-SIN VARIEDAD	S	0,02	0,02
2330803	23-091-004-00535-001	101000	OLIVAR-SIN VARIEDAD	S	0,33	0,33
2330806	23-091-004-00687-002	101000	OLIVAR-SIN VARIEDAD	S	0,06	0,06
2330807	23-091-004-00688-002	101000	OLIVAR-SIN VARIEDAD	S	0,19	0,19
2330808	23-091-004-00762-001	101000	OLIVAR-SIN VARIEDAD	S	0,64	0,64
2330804	23-091-004-00841-003	101000	OLIVAR-SIN VARIEDAD	S	0,14	0,14
2330812	23-091-006-00124-001	101000	OLIVAR-SIN VARIEDAD	S	0,03	0,03
2330809	23-091-006-00203-001	101000	OLIVAR-SIN VARIEDAD	S	0,02	0,02
2330822	23-091-006-00204-001	101000	OLIVAR-SIN VARIEDAD	S	0,00	0,00
2330813	23-091-006-00205-001	101000	OLIVAR-SIN VARIEDAD	S	0,00	0,00
2330821	23-091-006-00226-003	101000	OLIVAR-SIN VARIEDAD	S	0,28	0,28
2330814	23-091-006-00321-001	101000	OLIVAR-SIN VARIEDAD	S	0,01	0,01
2330820	23-091-006-00324-007	101000	OLIVAR-SIN VARIEDAD	S	0,04	0,04
2330811	23-091-006-00326-002	101000	OLIVAR-SIN VARIEDAD	S	0,17	0,17
2330815	23-091-006-00412-002	101000	OLIVAR-SIN VARIEDAD	S	0,13	0,13



<u>APELLIDOS Y NOMBRE / RAZÓN SOCIAL</u>	<u>NIF</u>	<u>EXPEDIENTE</u>	<u>SUP. COMPROMETIDA (ha)</u>
LOPEZ LOPEZ MANUEL	38775102T	6098033	1.93

**RESOLUCIÓN ADMITIDO**

**IMPORTE POR ANUALIDAD**

	<u>2015</u>	<u>2016</u>	<u>2017</u>	<u>2018</u>	<u>2019</u>
IMPORTE MÁXIMO SUBVENCIONABLE	220,29 €	220,29 €	220,29 €	220,29 €	220,29 €
IMPORTE MEDIO DE TRANSFERENCIA (€/ha)	114,14 €	114,14 €	114,14 €	114,14 €	114,14 €

**RECINTOS COMPROMETIDOS**

<u>REF.</u>	<u>REFERENCIA SIGPAC</u>	<u>CULTIVO</u>	<u>DESCRIPCIÓN CULTIVO</u>	<u>S/R</u>	<u>PEND. MEDIA (%)</u>	<u>SUP. DEC. ADMIN. (ha)</u>	<u>SUP. CERT. (ha)</u>	<u>SUP. CAMPO (ha)</u>	<u>SUP. COMPROM. (ha)</u>
2320612	23-018-001-00283-002	101000	OLIVAR-SIN VARIEDAD	S	27,20	0,80	0,80		0,80
2320613	23-018-021-00110-002	101000	OLIVAR-SIN VARIEDAD	S	47,98	0,04	0,29		0,04
2320614	23-018-021-00045-001	101000	OLIVAR-SIN VARIEDAD	S	38,32	0,07	0,07		0,07
2320615	23-018-021-00044-001	101000	OLIVAR-SIN VARIEDAD	S	41,62	0,09	0,09		0,09
2320616	23-018-022-00257-001	101000	OLIVAR-SIN VARIEDAD	S	20,56	0,51	0,51		0,51
2320617	23-018-022-00258-002	101000	OLIVAR-SIN VARIEDAD	S	20,18	0,43	0,43		0,42

**INCIDENCIAS****INCIDENCIA DESCRIPCIÓN**

- 218 La superficie total declarada sobre un mismo recinto en el conjunto de los expedientes, no puede superar la superficie total que el SIGPAC establece para ese recinto.  
Ref:2320617 Recinto:23-018-022-00258-002 Cultivo:101000 OLIVAR-SIN VARIEDAD Secano Suma de superficies declaradas para este recinto por todos los solicitantes (Áreas):73 Superficie SIGPAC medida para este recinto (Áreas):72 Exceso de superficie declarada (Hectáreas):0,01

**RESUMEN CRITERIOS DE SELECCIÓN****10.1.12 Agricultura de montaña con orientación ecológica en olivar PUNTOS: 11,48**

	<u>PUNTOS</u>	
Solicitantes de la medida 11, específica para la conversión o mantenimiento en agricultura ecológica	3,00	S
Porcentaje de superficie determinada en zonas con limitaciones naturales u otras limitaciones específicas ubicadas en las zonas de montaña	4,00	100.0%
Porcentaje de superficie determinada situada en zonas RAMSAR	0,00	0.0%
Porcentaje de superficie determinada en zonas vulnerables a la contaminación por nitratos	0,00	0.0%
Mayor pendiente media	3,00	25.43%
Porcentaje de superficie determinada en Red Natura 2000	1,48	48.19%





**DETALLE CRITERIOS DE SELECCIÓN****10.1.12 Agricultura de montaña con orientación ecológica en olivar****PUNTOS:** 11,48**Solicitantes de la medida 11, específica para la conversión o mantenimiento en agricultura ecológica****PUNTOS:** 3,00 S**Porcentaje de superficie determinada en zonas con limitaciones naturales u otras limitaciones específicas ubicadas en las zonas de montaña****PUNTOS:** 4,00 100.0%

<u>REF.</u>	<u>REFERENCIA SIGPAC</u>	<u>CULTIVO DESCRIPCIÓN CULTIVO</u>	<u>S/R</u>	<u>SUP. COMPROM.</u> <u>(ha)</u>	<u>SUP. CUMPLE</u> <u>(ha)</u>
2320612	23-018-001-00283-002	101000 OLIVAR-SIN VARIEDAD	S	0,80	0,80
2320615	23-018-021-00044-001	101000 OLIVAR-SIN VARIEDAD	S	0,09	0,09
2320614	23-018-021-00045-001	101000 OLIVAR-SIN VARIEDAD	S	0,07	0,07
2320613	23-018-021-00110-002	101000 OLIVAR-SIN VARIEDAD	S	0,04	0,04
2320616	23-018-022-00257-001	101000 OLIVAR-SIN VARIEDAD	S	0,51	0,51
2320617	23-018-022-00258-002	101000 OLIVAR-SIN VARIEDAD	S	0,42	0,42

**Porcentaje de superficie determinada situada en zonas RAMSAR****PUNTOS:** 0,00 0.0%

<u>REF.</u>	<u>REFERENCIA SIGPAC</u>	<u>CULTIVO DESCRIPCIÓN CULTIVO</u>	<u>S/R</u>	<u>SUP. COMPROM.</u> <u>(ha)</u>	<u>SUP. CUMPLE</u> <u>(ha)</u>
2320612	23-018-001-00283-002	101000 OLIVAR-SIN VARIEDAD	S	0,80	0,00
2320615	23-018-021-00044-001	101000 OLIVAR-SIN VARIEDAD	S	0,09	0,00
2320614	23-018-021-00045-001	101000 OLIVAR-SIN VARIEDAD	S	0,07	0,00
2320613	23-018-021-00110-002	101000 OLIVAR-SIN VARIEDAD	S	0,04	0,00
2320616	23-018-022-00257-001	101000 OLIVAR-SIN VARIEDAD	S	0,51	0,00
2320617	23-018-022-00258-002	101000 OLIVAR-SIN VARIEDAD	S	0,42	0,00

**Porcentaje de superficie determinada en zonas vulnerables a la contaminación por nitratos****PUNTOS:** 0,00 0.0%

<u>REF.</u>	<u>REFERENCIA SIGPAC</u>	<u>CULTIVO DESCRIPCIÓN CULTIVO</u>	<u>S/R</u>	<u>SUP. COMPROM.</u> <u>(ha)</u>	<u>SUP. CUMPLE</u> <u>(ha)</u>
2320612	23-018-001-00283-002	101000 OLIVAR-SIN VARIEDAD	S	0,80	0,00
2320615	23-018-021-00044-001	101000 OLIVAR-SIN VARIEDAD	S	0,09	0,00
2320614	23-018-021-00045-001	101000 OLIVAR-SIN VARIEDAD	S	0,07	0,00
2320613	23-018-021-00110-002	101000 OLIVAR-SIN VARIEDAD	S	0,04	0,00
2320616	23-018-022-00257-001	101000 OLIVAR-SIN VARIEDAD	S	0,51	0,00
2320617	23-018-022-00258-002	101000 OLIVAR-SIN VARIEDAD	S	0,42	0,00

**Mayor pendiente media****PUNTOS:** 3,00 25.43%

<u>REF.</u>	<u>REFERENCIA SIGPAC</u>	<u>CULTIVO DESCRIPCIÓN CULTIVO</u>	<u>S/R</u>	<u>PENDIENTE MEDIA (%)</u>	<u>SUP. COMPROM.</u> <u>(ha)</u>
2320612	23-018-001-00283-002	101000 OLIVAR-SIN VARIEDAD	S	27,20	0,80
2320615	23-018-021-00044-001	101000 OLIVAR-SIN VARIEDAD	S	41,62	0,09
2320614	23-018-021-00045-001	101000 OLIVAR-SIN VARIEDAD	S	38,32	0,07
2320613	23-018-021-00110-002	101000 OLIVAR-SIN VARIEDAD	S	47,98	0,04
2320616	23-018-022-00257-001	101000 OLIVAR-SIN VARIEDAD	S	20,56	0,51
2320617	23-018-022-00258-002	101000 OLIVAR-SIN VARIEDAD	S	20,18	0,42

**Porcentaje de superficie determinada en Red Natura 2000****PUNTOS:** 1,48 48.19%

<u>REF.</u>	<u>REFERENCIA SIGPAC</u>	<u>CULTIVO DESCRIPCIÓN CULTIVO</u>	<u>S/R</u>	<u>SUP. COMPROM.</u> <u>(ha)</u>	<u>SUP. CUMPLE</u> <u>(ha)</u>
2320612	23-018-001-00283-002	101000 OLIVAR-SIN VARIEDAD	S	0,80	0,00
2320615	23-018-021-00044-001	101000 OLIVAR-SIN VARIEDAD	S	0,09	0,00
2320614	23-018-021-00045-001	101000 OLIVAR-SIN VARIEDAD	S	0,07	0,00

<b>REF.</b>	<b>REFERENCIA SIGPAC</b>	<b>CULTIVO</b>	<b>DESCRIPCIÓN CULTIVO</b>	<b>S/R</b>	<b>SUP. COMPROM.</b>	<b>SUP. CUMPLE</b>
					<b>(ha)</b>	<b>(ha)</b>
2320613	23-018-021-00110-002	101000	OLIVAR-SIN VARIEDAD	S	0,04	0,00
2320616	23-018-022-00257-001	101000	OLIVAR-SIN VARIEDAD	S	0,51	0,51
2320617	23-018-022-00258-002	101000	OLIVAR-SIN VARIEDAD	S	0,42	0,42



<u>APELLIDOS Y NOMBRE / RAZÓN SOCIAL</u>		<u>NIF</u>	<u>EXPEDIENTE</u>	<u>SUP. COMPROMETIDA</u>				
				<u>(ha)</u>				
LOPEZ MORENO FRANCISCO		75099441W	6088768	2.68				
<b>RESOLUCIÓN ADMITIDO</b>								
<b>IMPORTE POR ANUALIDAD</b>								
		<u>2015</u>	<u>2016</u>	<u>2017</u>	<u>2018</u>	<u>2019</u>		
IMPORTE MÁXIMO SUBVENCIONABLE		305,90 €	305,90 €	305,90 €	305,90 €	305,90 €		
IMPORTE MEDIO DE TRANSFERENCIA (€/ha)		114,14 €	114,14 €	114,14 €	114,14 €	114,14 €		
<b>RECINTOS COMPROMETIDOS</b>								
<u>REF.</u>	<u>REFERENCIA SIGPAC</u>	<u>CULTIVO</u>	<u>DESCRIPCIÓN CULTIVO</u>	<u>PEND. MEDIA</u>	<u>SUP. DEC. ADMIN.</u>	<u>SUP. CERT.</u>	<u>SUP. CAMPO</u>	<u>SUP. COMPROM.</u>
				<u>S/R</u>	<u>(%)</u>	<u>(ha)</u>	<u>(ha)</u>	<u>(ha)</u>
2283712	23-012-006-00296-001	101000	OLIVAR-SIN VARIEDAD	S	20,59	2,68	2,71	2,68

### RESUMEN CRITERIOS DE SELECCIÓN

<b>10.1.12 Agricultura de montaña con orientación ecológica en olivar</b>		<b>PUNTOS: 5,00</b>	
		<b>PUNTOS</b>	
Solicitantes de la medida 11, específica para la conversión o mantenimiento en agricultura ecológica		0,00	N
Porcentaje de superficie determinada en zonas con limitaciones naturales u otras limitaciones específicas ubicadas en las zonas de montaña		4,00	100.0%
Porcentaje de superficie determinada situada en zonas RAMSAR		0,00	0.0%
Porcentaje de superficie determinada en zonas vulnerables a la contaminación por nitratos		0,00	0.0%
Mayor pendiente media		1,00	20.59%
Porcentaje de superficie determinada en Red Natura 2000		0,00	0.0%



**DETALLE CRITERIOS DE SELECCIÓN****10.1.12 Agricultura de montaña con orientación ecológica en olivar PUNTOS: 5,00****Solicitantes de la medida 11, específica para la conversión o mantenimiento en agricultura ecológica PUNTOS: 0,00 N****Porcentaje de superficie determinada en zonas con limitaciones naturales u otras limitaciones específicas ubicadas en las zonas de montaña PUNTOS: 4,00 100.0%**

<u>REF.</u>	<u>REFERENCIA SIGPAC</u>	<u>CULTIVO</u>	<u>DESCRIPCIÓN CULTIVO</u>	<u>S/R</u>	<u>SUP. COMPROM.</u> <u>(ha)</u>	<u>SUP. CUMPLE</u> <u>(ha)</u>
2283712	23-012-006-00296-001	101000	OLIVAR-SIN VARIEDAD	S	2,68	2,68

**Porcentaje de superficie determinada situada en zonas RAMSAR PUNTOS: 0,00 0.0%**

<u>REF.</u>	<u>REFERENCIA SIGPAC</u>	<u>CULTIVO</u>	<u>DESCRIPCIÓN CULTIVO</u>	<u>S/R</u>	<u>SUP. COMPROM.</u> <u>(ha)</u>	<u>SUP. CUMPLE</u> <u>(ha)</u>
2283712	23-012-006-00296-001	101000	OLIVAR-SIN VARIEDAD	S	2,68	0,00

**Porcentaje de superficie determinada en zonas vulnerables a la contaminación por nitratos PUNTOS: 0,00 0.0%**

<u>REF.</u>	<u>REFERENCIA SIGPAC</u>	<u>CULTIVO</u>	<u>DESCRIPCIÓN CULTIVO</u>	<u>S/R</u>	<u>SUP. COMPROM.</u> <u>(ha)</u>	<u>SUP. CUMPLE</u> <u>(ha)</u>
2283712	23-012-006-00296-001	101000	OLIVAR-SIN VARIEDAD	S	2,68	0,00

**Mayor pendiente media PUNTOS: 1,00 20.59%**

<u>REF.</u>	<u>REFERENCIA SIGPAC</u>	<u>CULTIVO</u>	<u>DESCRIPCIÓN CULTIVO</u>	<u>S/R</u>	<u>PENDIENTE MEDIA (%)</u>	<u>SUP. COMPROM.</u> <u>(ha)</u>
2283712	23-012-006-00296-001	101000	OLIVAR-SIN VARIEDAD	S	20,59	2,68

**Porcentaje de superficie determinada en Red Natura 2000 PUNTOS: 0,00 0.0%**

<u>REF.</u>	<u>REFERENCIA SIGPAC</u>	<u>CULTIVO</u>	<u>DESCRIPCIÓN CULTIVO</u>	<u>S/R</u>	<u>SUP. COMPROM.</u> <u>(ha)</u>	<u>SUP. CUMPLE</u> <u>(ha)</u>
2283712	23-012-006-00296-001	101000	OLIVAR-SIN VARIEDAD	S	2,68	0,00



<u>APELLIDOS Y NOMBRE / RAZÓN SOCIAL</u>		<u>NIF</u>	<u>EXPEDIENTE</u>	<u>SUP. COMPROMETIDA</u>				
				<u>(ha)</u>				
LOPEZ RAMIREZ CARMINA		15520831V	6089278	4.95				
<b>RESOLUCIÓN ADMITIDO</b>								
<b>IMPORTE POR ANUALIDAD</b>								
		<b>2015</b>	<b>2016</b>	<b>2017</b>	<b>2018</b>	<b>2019</b>		
IMPORTE MÁXIMO SUBVENCIONABLE		564,99 €	564,99 €	564,99 €	564,99 €	564,99 €		
IMPORTE MEDIO DE TRANSFERENCIA (€/ha)		114,14 €	114,14 €	114,14 €	114,14 €	114,14 €		
<b>RECINTOS COMPROMETIDOS</b>								
<u>REF.</u>	<u>REFERENCIA SIGPAC</u>	<u>CULTIVO</u>	<u>DESCRIPCIÓN CULTIVO</u>	<u>PEND. MEDIA</u>	<u>SUP. DEC. ADMIN.</u>	<u>SUP. CERT.</u>	<u>SUP. CAMPO</u>	<u>SUP. COMPROM.</u>
				<u>S/R</u>	<u>(%)</u>	<u>(ha)</u>	<u>(ha)</u>	<u>(ha)</u>
2285625	23-072-004-01077-001	101000	OLIVAR-SIN VARIEDAD	R	20,37	0,37	0,37	0,37
2285627	23-072-005-00142-002	101000	OLIVAR-SIN VARIEDAD	S	44,49	2,47	2,47	2,47
2285628	23-072-005-00139-001	101000	OLIVAR-SIN VARIEDAD	S	24,14	2,11	2,17	2,11

### RESUMEN CRITERIOS DE SELECCIÓN

<b>10.1.12 Agricultura de montaña con orientación ecológica en olivar</b>		<b>PUNTOS: 14,00</b>	
		<b>PUNTOS</b>	
Solicitantes de la medida 11, específica para la conversión o mantenimiento en agricultura ecológica		3,00	S
Porcentaje de superficie determinada en zonas con limitaciones naturales u otras limitaciones específicas ubicadas en las zonas de montaña		4,00	100.0%
Porcentaje de superficie determinada situada en zonas RAMSAR		0,00	0.0%
Porcentaje de superficie determinada en zonas vulnerables a la contaminación por nitratos		0,00	0.0%
Mayor pendiente media		3,00	34.01%
Porcentaje de superficie determinada en Red Natura 2000		4,00	100.0%



**DETALLE CRITERIOS DE SELECCIÓN****10.1.12 Agricultura de montaña con orientación ecológica en olivar****PUNTOS:** 14,00**Solicitantes de la medida 11, específica para la conversión o mantenimiento en agricultura ecológica****PUNTOS:** 3,00 S**Porcentaje de superficie determinada en zonas con limitaciones naturales u otras limitaciones específicas ubicadas en las zonas de montaña****PUNTOS:** 4,00 100.0%

<u>REF.</u>	<u>REFERENCIA SIGPAC</u>	<u>CULTIVO DESCRIPCIÓN CULTIVO</u>	<u>S/R</u>	<u>SUP. COMPROM.</u> <u>(ha)</u>	<u>SUP. CUMPLE</u> <u>(ha)</u>
2285625	23-072-004-01077-001	101000 OLIVAR-SIN VARIEDAD	R	0,37	0,37
2285628	23-072-005-00139-001	101000 OLIVAR-SIN VARIEDAD	S	2,11	2,11
2285627	23-072-005-00142-002	101000 OLIVAR-SIN VARIEDAD	S	2,47	2,47

**Porcentaje de superficie determinada situada en zonas RAMSAR****PUNTOS:** 0,00 0.0%

<u>REF.</u>	<u>REFERENCIA SIGPAC</u>	<u>CULTIVO DESCRIPCIÓN CULTIVO</u>	<u>S/R</u>	<u>SUP. COMPROM.</u> <u>(ha)</u>	<u>SUP. CUMPLE</u> <u>(ha)</u>
2285625	23-072-004-01077-001	101000 OLIVAR-SIN VARIEDAD	R	0,37	0,00
2285628	23-072-005-00139-001	101000 OLIVAR-SIN VARIEDAD	S	2,11	0,00
2285627	23-072-005-00142-002	101000 OLIVAR-SIN VARIEDAD	S	2,47	0,00

**Porcentaje de superficie determinada en zonas vulnerables a la contaminación por nitratos****PUNTOS:** 0,00 0.0%

<u>REF.</u>	<u>REFERENCIA SIGPAC</u>	<u>CULTIVO DESCRIPCIÓN CULTIVO</u>	<u>S/R</u>	<u>SUP. COMPROM.</u> <u>(ha)</u>	<u>SUP. CUMPLE</u> <u>(ha)</u>
2285625	23-072-004-01077-001	101000 OLIVAR-SIN VARIEDAD	R	0,37	0,00
2285628	23-072-005-00139-001	101000 OLIVAR-SIN VARIEDAD	S	2,11	0,00
2285627	23-072-005-00142-002	101000 OLIVAR-SIN VARIEDAD	S	2,47	0,00

**Mayor pendiente media****PUNTOS:** 3,00 34.01%

<u>REF.</u>	<u>REFERENCIA SIGPAC</u>	<u>CULTIVO DESCRIPCIÓN CULTIVO</u>	<u>S/R</u>	<u>PENDIENTE MEDIA (%)</u>	<u>SUP. COMPROM.</u> <u>(ha)</u>
2285625	23-072-004-01077-001	101000 OLIVAR-SIN VARIEDAD	R	20,37	0,37
2285628	23-072-005-00139-001	101000 OLIVAR-SIN VARIEDAD	S	24,14	2,11
2285627	23-072-005-00142-002	101000 OLIVAR-SIN VARIEDAD	S	44,49	2,47

**Porcentaje de superficie determinada en Red Natura 2000****PUNTOS:** 4,00 100.0%

<u>REF.</u>	<u>REFERENCIA SIGPAC</u>	<u>CULTIVO DESCRIPCIÓN CULTIVO</u>	<u>S/R</u>	<u>SUP. COMPROM.</u> <u>(ha)</u>	<u>SUP. CUMPLE</u> <u>(ha)</u>
2285625	23-072-004-01077-001	101000 OLIVAR-SIN VARIEDAD	R	0,37	0,37
2285628	23-072-005-00139-001	101000 OLIVAR-SIN VARIEDAD	S	2,11	2,11
2285627	23-072-005-00142-002	101000 OLIVAR-SIN VARIEDAD	S	2,47	2,47



<u>APELLIDOS Y NOMBRE / RAZÓN SOCIAL</u>	<u>NIF</u>	<u>EXPEDIENTE</u>	<u>SUP. COMPROMETIDA</u>			
			<u>(ha)</u>			
LOPEZ RAMON ANGEL	75094910W	6100668	1.78			
<b>RESOLUCIÓN ADMITIDO</b>						
<b>IMPORTES POR ANUALIDAD</b>						
		<u>2015</u>	<u>2016</u>	<u>2017</u>	<u>2018</u>	<u>2019</u>
<b>IMPORTE MÁXIMO SUBVENCIONABLE</b>		203,17 €	203,17 €	203,17 €	203,17 €	203,17 €
<b>IMPORTE MEDIO DE TRANSFERENCIA (€/ha)</b>		114,14 €	114,14 €	114,14 €	114,14 €	114,14 €

**RECINTOS COMPROMETIDOS**

<u>REF.</u>	<u>REFERENCIA SIGPAC</u>	<u>CULTIVO</u>	<u>DESCRIPCIÓN CULTIVO</u>	<u>S/R</u>	<u>PEND. MEDIA (%)</u>	<u>SUP. DEC. ADMIN. (ha)</u>	<u>SUP. CERT. (ha)</u>	<u>SUP. CAMPO (ha)</u>	<u>SUP. COMPROM. (ha)</u>
3016435	23-054-007-00021-002	101000	OLIVAR-SIN VARIEDAD	S	22,18	0,11	0,11		0,00
3016436	23-054-008-00001-001	101000	OLIVAR-SIN VARIEDAD	S	28,06	0,05	0,15		0,02
3016437	23-054-008-00002-001	101000	OLIVAR-SIN VARIEDAD	S	27,61	1,02	1,03		1,02
3016439	23-054-006-00023-001	101000	OLIVAR-SIN VARIEDAD	S	22,89	0,02	0,06		0,02
3016440	23-054-006-00022-001	101000	OLIVAR-SIN VARIEDAD	S	23,33	0,36	0,36		0,36
3016450	23-054-013-00029-027	101000	OLIVAR-SIN VARIEDAD	S	27,31	0,05	0,05		0,05
3016451	23-054-013-00010-001	101000	OLIVAR-SIN VARIEDAD	S	38,05	0,02	0,06		0,02
3016470	23-054-010-00086-002	101000	OLIVAR-SIN VARIEDAD	S	41,49	0,29	0,29		0,29

**INCIDENCIAS****INCIDENCIA DESCRIPCIÓN**

- 218 La superficie total declarada sobre un mismo recinto en el conjunto de los expedientes, no puede superar la superficie total que el SIGPAC establece para ese recinto.  
 Ref:3016435 Recinto:23-054-007-00021-002 Cultivo:101000 OLIVAR-SIN VARIEDAD Secano Suma de superficies declaradas para este recinto por todos los solicitantes (Áreas):22 Superficie SIGPAC medida para este recinto (Áreas):11 Exceso de superficie declarada (Hectáreas):0,11  
 Ref:3016436 Recinto:23-054-008-00001-001 Cultivo:101000 OLIVAR-SIN VARIEDAD Secano Suma de superficies declaradas para este recinto por todos los solicitantes (Áreas):37 Superficie SIGPAC medida para este recinto (Áreas):34 Exceso de superficie declarada (Hectáreas):0,03

**RESUMEN CRITERIOS DE SELECCIÓN**

<b>10.1.12 Agricultura de montaña con orientación ecológica en olivar</b>	<b>PUNTOS: 10,00</b>	
	<b>PUNTOS</b>	
<b>Solicitantes de la medida 11, específica para la conversión o mantenimiento en agricultura ecológica</b>	3,00	S
<b>Porcentaje de superficie determinada en zonas con limitaciones naturales u otras limitaciones específicas ubicadas en las zonas de montaña</b>	4,00	100.0%
<b>Porcentaje de superficie determinada situada en zonas RAMSAR</b>	0,00	0.0%
<b>Porcentaje de superficie determinada en zonas vulnerables a la contaminación por nitratos</b>	0,00	0.0%
<b>Mayor pendiente media</b>	3,00	29.07%
<b>Porcentaje de superficie determinada en Red Natura 2000</b>	0,00	0.0%



**DETALLE CRITERIOS DE SELECCIÓN****10.1.12 Agricultura de montaña con orientación ecológica en olivar****PUNTOS:** 10,00**Solicitantes de la medida 11, específica para la conversión o mantenimiento en agricultura ecológica****PUNTOS:** 3,00 S**Porcentaje de superficie determinada en zonas con limitaciones naturales u otras limitaciones específicas ubicadas en las zonas de montaña****PUNTOS:** 4,00 100.0%

<u>REF.</u>	<u>REFERENCIA SIGPAC</u>	<u>CULTIVO DESCRIPCIÓN CULTIVO</u>	<u>S/R</u>	<u>SUP. COMPROM.</u> <u>(ha)</u>	<u>SUP. CUMPLE</u> <u>(ha)</u>
3016440	23-054-006-00022-001	101000 OLIVAR-SIN VARIEDAD	S	0,36	0,36
3016439	23-054-006-00023-001	101000 OLIVAR-SIN VARIEDAD	S	0,02	0,02
3016435	23-054-007-00021-002	101000 OLIVAR-SIN VARIEDAD	S	0,00	0,00
3016436	23-054-008-00001-001	101000 OLIVAR-SIN VARIEDAD	S	0,02	0,02
3016437	23-054-008-00002-001	101000 OLIVAR-SIN VARIEDAD	S	1,02	1,02
3016470	23-054-010-00086-002	101000 OLIVAR-SIN VARIEDAD	S	0,29	0,29
3016451	23-054-013-00010-001	101000 OLIVAR-SIN VARIEDAD	S	0,02	0,02
3016450	23-054-013-00029-027	101000 OLIVAR-SIN VARIEDAD	S	0,05	0,05

**Porcentaje de superficie determinada situada en zonas RAMSAR****PUNTOS:** 0,00 0.0%

<u>REF.</u>	<u>REFERENCIA SIGPAC</u>	<u>CULTIVO DESCRIPCIÓN CULTIVO</u>	<u>S/R</u>	<u>SUP. COMPROM.</u> <u>(ha)</u>	<u>SUP. CUMPLE</u> <u>(ha)</u>
3016440	23-054-006-00022-001	101000 OLIVAR-SIN VARIEDAD	S	0,36	0,00
3016439	23-054-006-00023-001	101000 OLIVAR-SIN VARIEDAD	S	0,02	0,00
3016435	23-054-007-00021-002	101000 OLIVAR-SIN VARIEDAD	S	0,00	0,00
3016436	23-054-008-00001-001	101000 OLIVAR-SIN VARIEDAD	S	0,02	0,00
3016437	23-054-008-00002-001	101000 OLIVAR-SIN VARIEDAD	S	1,02	0,00
3016470	23-054-010-00086-002	101000 OLIVAR-SIN VARIEDAD	S	0,29	0,00
3016451	23-054-013-00010-001	101000 OLIVAR-SIN VARIEDAD	S	0,02	0,00
3016450	23-054-013-00029-027	101000 OLIVAR-SIN VARIEDAD	S	0,05	0,00

**Porcentaje de superficie determinada en zonas vulnerables a la contaminación por nitratos****PUNTOS:** 0,00 0.0%

<u>REF.</u>	<u>REFERENCIA SIGPAC</u>	<u>CULTIVO DESCRIPCIÓN CULTIVO</u>	<u>S/R</u>	<u>SUP. COMPROM.</u> <u>(ha)</u>	<u>SUP. CUMPLE</u> <u>(ha)</u>
3016440	23-054-006-00022-001	101000 OLIVAR-SIN VARIEDAD	S	0,36	0,00
3016439	23-054-006-00023-001	101000 OLIVAR-SIN VARIEDAD	S	0,02	0,00
3016435	23-054-007-00021-002	101000 OLIVAR-SIN VARIEDAD	S	0,00	0,00
3016436	23-054-008-00001-001	101000 OLIVAR-SIN VARIEDAD	S	0,02	0,00
3016437	23-054-008-00002-001	101000 OLIVAR-SIN VARIEDAD	S	1,02	0,00
3016470	23-054-010-00086-002	101000 OLIVAR-SIN VARIEDAD	S	0,29	0,00
3016451	23-054-013-00010-001	101000 OLIVAR-SIN VARIEDAD	S	0,02	0,00
3016450	23-054-013-00029-027	101000 OLIVAR-SIN VARIEDAD	S	0,05	0,00

**Mayor pendiente media****PUNTOS:** 3,00 29.07%

<u>REF.</u>	<u>REFERENCIA SIGPAC</u>	<u>CULTIVO DESCRIPCIÓN CULTIVO</u>	<u>S/R</u>	<u>PENDIENTE MEDIA (%)</u>	<u>SUP. COMPROM.</u> <u>(ha)</u>
3016440	23-054-006-00022-001	101000 OLIVAR-SIN VARIEDAD	S	23,33	0,36
3016439	23-054-006-00023-001	101000 OLIVAR-SIN VARIEDAD	S	22,89	0,02
3016435	23-054-007-00021-002	101000 OLIVAR-SIN VARIEDAD	S	22,18	0,00
3016436	23-054-008-00001-001	101000 OLIVAR-SIN VARIEDAD	S	28,06	0,02
3016437	23-054-008-00002-001	101000 OLIVAR-SIN VARIEDAD	S	27,61	1,02
3016470	23-054-010-00086-002	101000 OLIVAR-SIN VARIEDAD	S	41,49	0,29
3016451	23-054-013-00010-001	101000 OLIVAR-SIN VARIEDAD	S	38,05	0,02
3016450	23-054-013-00029-027	101000 OLIVAR-SIN VARIEDAD	S	27,31	0,05

**Porcentaje de superficie determinada en Red Natura 2000****PUNTOS:** 0,00 0.0%



<b>REF.</b>	<b>REFERENCIA SIGPAC</b>	<b>CULTIVO</b>	<b>DESCRIPCIÓN CULTIVO</b>	<b>S/R</b>	<b>SUP. COMPROM.</b> <b>(ha)</b>	<b>SUP. CUMPLE</b> <b>(ha)</b>
3016440	23-054-006-00022-001	101000	OLIVAR-SIN VARIEDAD	S	0,36	0,00
3016439	23-054-006-00023-001	101000	OLIVAR-SIN VARIEDAD	S	0,02	0,00
3016435	23-054-007-00021-002	101000	OLIVAR-SIN VARIEDAD	S	0,00	0,00
3016436	23-054-008-00001-001	101000	OLIVAR-SIN VARIEDAD	S	0,02	0,00
3016437	23-054-008-00002-001	101000	OLIVAR-SIN VARIEDAD	S	1,02	0,00
3016470	23-054-010-00086-002	101000	OLIVAR-SIN VARIEDAD	S	0,29	0,00
3016451	23-054-013-00010-001	101000	OLIVAR-SIN VARIEDAD	S	0,02	0,00
3016450	23-054-013-00029-027	101000	OLIVAR-SIN VARIEDAD	S	0,05	0,00



<u>APELLIDOS Y NOMBRE / RAZÓN SOCIAL</u>	<u>NIF</u>	<u>EXPEDIENTE</u>	<u>SUP. COMPROMETIDA</u>			
LOPEZ RODRIGUEZ RAFAEL	25979616N	6087944	<u>(ha)</u>			
			7.57			
<b>RESOLUCIÓN</b>						
<b>ADMITIDO</b>						
<b>IMPORTES POR ANUALIDAD</b>						
		<b>2015</b>	<b>2016</b>	<b>2017</b>	<b>2018</b>	<b>2019</b>
<b>IMPORTE MÁXIMO SUBVENCIONABLE</b>		864,04 €	864,04 €	864,04 €	864,04 €	864,04 €
<b>IMPORTE MEDIO DE TRANSFERENCIA (€/ha)</b>		114,14 €	114,14 €	114,14 €	114,14 €	114,14 €

**RECINTOS COMPROMETIDOS**

<u>REF.</u>	<u>REFERENCIA SIGPAC</u>	<u>CULTIVO</u>	<u>DESCRIPCIÓN CULTIVO</u>	<u>S/R</u>	<u>PEND. MEDIA (%)</u>	<u>SUP. DEC. ADMIN. (ha)</u>	<u>SUP. CERT. (ha)</u>	<u>SUP. CAMPO (ha)</u>	<u>SUP. COMPROM. (ha)</u>
2284995	23-003-001-00252-002	101000	OLIVAR-SIN VARIEDAD	S	45,28	0,11	0,11		0,11
2284996	23-003-001-00263-002	101000	OLIVAR-SIN VARIEDAD	S	46,34	0,01	0,02		0,01
2284997	23-003-001-00262-003	101000	OLIVAR-SIN VARIEDAD	S	53,33	0,85	0,85		0,85
2285000	23-003-001-00251-001	101000	OLIVAR-SIN VARIEDAD	S	23,79	0,01	0,02		0,01
2285001	23-003-023-00188-002	101000	OLIVAR-SIN VARIEDAD	S	38,79	1,49	1,49		1,49
2285002	23-003-023-00630-012	101000	OLIVAR-SIN VARIEDAD	S	31,96	1,22	1,22		1,22
2285003	23-003-023-00189-002	101000	OLIVAR-SIN VARIEDAD	S	37,66	0,80	0,80		0,80
2285004	23-003-023-00190-002	101000	OLIVAR-SIN VARIEDAD	S	32,91	0,53	0,53		0,53
2285005	23-003-032-00276-001	101000	OLIVAR-SIN VARIEDAD	S	32,06	0,02	0,04		0,02
2285006	23-003-032-00277-001	101000	OLIVAR-SIN VARIEDAD	S	31,34	1,19	1,19		1,19
2285007	23-003-032-00279-003	101000	OLIVAR-SIN VARIEDAD	S	25,68	0,03	0,06		0,03
2285008	23-003-023-00190-003	101000	OLIVAR-SIN VARIEDAD	S	42,43	0,25	0,25		0,25
2285009	23-003-023-00630-001	101000	OLIVAR-SIN VARIEDAD	S	37,08	0,96	0,96		0,96
2285010	23-003-023-00159-003	101000	OLIVAR-SIN VARIEDAD	S	40,99	0,10	0,14		0,10

**INCIDENCIAS****INCIDENCIA DESCRIPCIÓN**

- 218 La superficie total declarada sobre un mismo recinto en el conjunto de los expedientes, no puede superar la superficie total que el SIGPAC establece para ese recinto.  
Ref:2284987 Recinto:14-007-042-00201-001 Cultivo:101000 OLIVAR-SIN VARIEDAD Secano Suma de superficies declaradas para este recinto por todos los solicitantes (Áreas):172 Superficie SIGPAC medida para este recinto (Áreas):156 Exceso de superficie declarada (Hectáreas):0,16
- 80403 Explotación no inscrita en SIPEA (anexo I, Orden 26 mayo 2015)  
Ref:2284987 Recinto:14-007-042-00201-001 Cultivo:101000 OLIVAR-SIN VARIEDAD Secano  
Ref:2284998 Recinto:23-003-001-00041-001 Cultivo:101000 OLIVAR-SIN VARIEDAD Secano  
Ref:2284999 Recinto:23-003-001-00042-001 Cultivo:101000 OLIVAR-SIN VARIEDAD Secano  
Ref:2284988 Recinto:23-060-018-00034-001 Cultivo:101000 OLIVAR-SIN VARIEDAD Secano  
Ref:2284989 Recinto:23-060-018-00035-002 Cultivo:101000 OLIVAR-SIN VARIEDAD Secano  
Ref:2284990 Recinto:23-060-018-00037-001 Cultivo:101000 OLIVAR-SIN VARIEDAD Secano

**RESUMEN CRITERIOS DE SELECCIÓN**

<b>10.1.12 Agricultura de montaña con orientación ecológica en olivar</b>		<b>PUNTOS: 10,00</b>	
		<b>PUNTOS</b>	
Solicitantes de la medida 11, específica para la conversión o mantenimiento en agricultura ecológica		3,00	S
Porcentaje de superficie determinada en zonas con limitaciones naturales u otras limitaciones específicas ubicadas en las zonas de montaña		4,00	100.0%
Porcentaje de superficie determinada situada en zonas RAMSAR		0,00	0.0%
Porcentaje de superficie determinada en zonas vulnerables a la contaminación por nitratos		0,00	0.0%
Mayor pendiente media		3,00	37.57%
Porcentaje de superficie determinada en Red Natura 2000		0,00	0.0%



**DETALLE CRITERIOS DE SELECCIÓN****10.1.12 Agricultura de montaña con orientación ecológica en olivar****PUNTOS:** 10,00**Solicitantes de la medida 11, específica para la conversión o mantenimiento en agricultura ecológica****PUNTOS:** 3,00 S**Porcentaje de superficie determinada en zonas con limitaciones naturales u otras limitaciones específicas ubicadas en las zonas de montaña****PUNTOS:** 4,00 100.0%

<u>REF.</u>	<u>REFERENCIA SIGPAC</u>	<u>CULTIVO DESCRIPCIÓN CULTIVO</u>	<u>S/R</u>	<u>SUP. COMPROM.</u> <u>(ha)</u>	<u>SUP. CUMPLE</u> <u>(ha)</u>
2285000	23-003-001-00251-001	101000 OLIVAR-SIN VARIEDAD	S	0,01	0,01
2284995	23-003-001-00252-002	101000 OLIVAR-SIN VARIEDAD	S	0,11	0,11
2284997	23-003-001-00262-003	101000 OLIVAR-SIN VARIEDAD	S	0,85	0,85
2284996	23-003-001-00263-002	101000 OLIVAR-SIN VARIEDAD	S	0,01	0,01
2285010	23-003-023-00159-003	101000 OLIVAR-SIN VARIEDAD	S	0,10	0,10
2285001	23-003-023-00188-002	101000 OLIVAR-SIN VARIEDAD	S	1,49	1,49
2285003	23-003-023-00189-002	101000 OLIVAR-SIN VARIEDAD	S	0,80	0,80
2285004	23-003-023-00190-002	101000 OLIVAR-SIN VARIEDAD	S	0,53	0,53
2285008	23-003-023-00190-003	101000 OLIVAR-SIN VARIEDAD	S	0,25	0,25
2285009	23-003-023-00630-001	101000 OLIVAR-SIN VARIEDAD	S	0,96	0,96
2285002	23-003-023-00630-012	101000 OLIVAR-SIN VARIEDAD	S	1,22	1,22
2285005	23-003-032-00276-001	101000 OLIVAR-SIN VARIEDAD	S	0,02	0,02
2285006	23-003-032-00277-001	101000 OLIVAR-SIN VARIEDAD	S	1,19	1,19
2285007	23-003-032-00279-003	101000 OLIVAR-SIN VARIEDAD	S	0,03	0,03

**Porcentaje de superficie determinada situada en zonas RAMSAR****PUNTOS:** 0,00 0.0%

<u>REF.</u>	<u>REFERENCIA SIGPAC</u>	<u>CULTIVO DESCRIPCIÓN CULTIVO</u>	<u>S/R</u>	<u>SUP. COMPROM.</u> <u>(ha)</u>	<u>SUP. CUMPLE</u> <u>(ha)</u>
2285000	23-003-001-00251-001	101000 OLIVAR-SIN VARIEDAD	S	0,01	0,00
2284995	23-003-001-00252-002	101000 OLIVAR-SIN VARIEDAD	S	0,11	0,00
2284997	23-003-001-00262-003	101000 OLIVAR-SIN VARIEDAD	S	0,85	0,00
2284996	23-003-001-00263-002	101000 OLIVAR-SIN VARIEDAD	S	0,01	0,00
2285010	23-003-023-00159-003	101000 OLIVAR-SIN VARIEDAD	S	0,10	0,00
2285001	23-003-023-00188-002	101000 OLIVAR-SIN VARIEDAD	S	1,49	0,00
2285003	23-003-023-00189-002	101000 OLIVAR-SIN VARIEDAD	S	0,80	0,00
2285004	23-003-023-00190-002	101000 OLIVAR-SIN VARIEDAD	S	0,53	0,00
2285008	23-003-023-00190-003	101000 OLIVAR-SIN VARIEDAD	S	0,25	0,00
2285009	23-003-023-00630-001	101000 OLIVAR-SIN VARIEDAD	S	0,96	0,00
2285002	23-003-023-00630-012	101000 OLIVAR-SIN VARIEDAD	S	1,22	0,00
2285005	23-003-032-00276-001	101000 OLIVAR-SIN VARIEDAD	S	0,02	0,00
2285006	23-003-032-00277-001	101000 OLIVAR-SIN VARIEDAD	S	1,19	0,00
2285007	23-003-032-00279-003	101000 OLIVAR-SIN VARIEDAD	S	0,03	0,00

**Porcentaje de superficie determinada en zonas vulnerables a la contaminación por nitratos****PUNTOS:** 0,00 0.0%

<u>REF.</u>	<u>REFERENCIA SIGPAC</u>	<u>CULTIVO DESCRIPCIÓN CULTIVO</u>	<u>S/R</u>	<u>SUP. COMPROM.</u> <u>(ha)</u>	<u>SUP. CUMPLE</u> <u>(ha)</u>
2285000	23-003-001-00251-001	101000 OLIVAR-SIN VARIEDAD	S	0,01	0,00
2284995	23-003-001-00252-002	101000 OLIVAR-SIN VARIEDAD	S	0,11	0,00
2284997	23-003-001-00262-003	101000 OLIVAR-SIN VARIEDAD	S	0,85	0,00
2284996	23-003-001-00263-002	101000 OLIVAR-SIN VARIEDAD	S	0,01	0,00
2285010	23-003-023-00159-003	101000 OLIVAR-SIN VARIEDAD	S	0,10	0,00
2285001	23-003-023-00188-002	101000 OLIVAR-SIN VARIEDAD	S	1,49	0,00
2285003	23-003-023-00189-002	101000 OLIVAR-SIN VARIEDAD	S	0,80	0,00
2285004	23-003-023-00190-002	101000 OLIVAR-SIN VARIEDAD	S	0,53	0,00
2285008	23-003-023-00190-003	101000 OLIVAR-SIN VARIEDAD	S	0,25	0,00
2285009	23-003-023-00630-001	101000 OLIVAR-SIN VARIEDAD	S	0,96	0,00
2285002	23-003-023-00630-012	101000 OLIVAR-SIN VARIEDAD	S	1,22	0,00

<u>REF.</u>	<u>REFERENCIA SIGPAC</u>	<u>CULTIVO</u>	<u>DESCRIPCIÓN CULTIVO</u>	<u>S/R</u>	<u>SUP.</u> <u>COMPROM.</u> <u>(ha)</u>	<u>SUP.</u> <u>CUMPLE</u> <u>(ha)</u>
2285005	23-003-032-00276-001	101000	OLIVAR-SIN VARIEDAD	S	0,02	0,00
2285006	23-003-032-00277-001	101000	OLIVAR-SIN VARIEDAD	S	1,19	0,00
2285007	23-003-032-00279-003	101000	OLIVAR-SIN VARIEDAD	S	0,03	0,00

**Mayor pendiente media****PUNTOS:** 3,00 37.57%

<u>REF.</u>	<u>REFERENCIA SIGPAC</u>	<u>CULTIVO</u>	<u>DESCRIPCIÓN CULTIVO</u>	<u>S/R</u>	<u>PENDIENTE</u> <u>MEDIA (%)</u>	<u>SUP.</u> <u>COMPROM.</u> <u>(ha)</u>
2285000	23-003-001-00251-001	101000	OLIVAR-SIN VARIEDAD	S	23,79	0,01
2284995	23-003-001-00252-002	101000	OLIVAR-SIN VARIEDAD	S	45,28	0,11
2284997	23-003-001-00262-003	101000	OLIVAR-SIN VARIEDAD	S	53,33	0,85
2284996	23-003-001-00263-002	101000	OLIVAR-SIN VARIEDAD	S	46,34	0,01
2285010	23-003-023-00159-003	101000	OLIVAR-SIN VARIEDAD	S	40,99	0,10
2285001	23-003-023-00188-002	101000	OLIVAR-SIN VARIEDAD	S	38,79	1,49
2285003	23-003-023-00189-002	101000	OLIVAR-SIN VARIEDAD	S	37,66	0,80
2285004	23-003-023-00190-002	101000	OLIVAR-SIN VARIEDAD	S	32,91	0,53
2285008	23-003-023-00190-003	101000	OLIVAR-SIN VARIEDAD	S	42,43	0,25
2285009	23-003-023-00630-001	101000	OLIVAR-SIN VARIEDAD	S	37,08	0,96
2285002	23-003-023-00630-012	101000	OLIVAR-SIN VARIEDAD	S	31,96	1,22
2285005	23-003-032-00276-001	101000	OLIVAR-SIN VARIEDAD	S	32,06	0,02
2285006	23-003-032-00277-001	101000	OLIVAR-SIN VARIEDAD	S	31,34	1,19
2285007	23-003-032-00279-003	101000	OLIVAR-SIN VARIEDAD	S	25,68	0,03

**Porcentaje de superficie determinada en Red Natura 2000****PUNTOS:** 0,00 0.0%

<u>REF.</u>	<u>REFERENCIA SIGPAC</u>	<u>CULTIVO</u>	<u>DESCRIPCIÓN CULTIVO</u>	<u>S/R</u>	<u>SUP.</u> <u>COMPROM.</u> <u>(ha)</u>	<u>SUP.</u> <u>CUMPLE</u> <u>(ha)</u>
2285000	23-003-001-00251-001	101000	OLIVAR-SIN VARIEDAD	S	0,01	0,00
2284995	23-003-001-00252-002	101000	OLIVAR-SIN VARIEDAD	S	0,11	0,00
2284997	23-003-001-00262-003	101000	OLIVAR-SIN VARIEDAD	S	0,85	0,00
2284996	23-003-001-00263-002	101000	OLIVAR-SIN VARIEDAD	S	0,01	0,00
2285010	23-003-023-00159-003	101000	OLIVAR-SIN VARIEDAD	S	0,10	0,00
2285001	23-003-023-00188-002	101000	OLIVAR-SIN VARIEDAD	S	1,49	0,00
2285003	23-003-023-00189-002	101000	OLIVAR-SIN VARIEDAD	S	0,80	0,00
2285004	23-003-023-00190-002	101000	OLIVAR-SIN VARIEDAD	S	0,53	0,00
2285008	23-003-023-00190-003	101000	OLIVAR-SIN VARIEDAD	S	0,25	0,00
2285009	23-003-023-00630-001	101000	OLIVAR-SIN VARIEDAD	S	0,96	0,00
2285002	23-003-023-00630-012	101000	OLIVAR-SIN VARIEDAD	S	1,22	0,00
2285005	23-003-032-00276-001	101000	OLIVAR-SIN VARIEDAD	S	0,02	0,00
2285006	23-003-032-00277-001	101000	OLIVAR-SIN VARIEDAD	S	1,19	0,00
2285007	23-003-032-00279-003	101000	OLIVAR-SIN VARIEDAD	S	0,03	0,00



<u>APELLIDOS Y NOMBRE / RAZÓN SOCIAL</u>	<u>NIF</u>	<u>EXPEDIENTE</u>	<u>SUP. COMPROMETIDA</u>				
LORITE MARTINEZ LUIS	25855481P	6096553	<u>(ha)</u>				
					3.54		
<b>RESOLUCIÓN</b>							
<b>ADMITIDO</b>							
<b>IMPORTE POR ANUALIDAD</b>							
			<u>2015</u>	<u>2016</u>	<u>2017</u>	<u>2018</u>	<u>2019</u>
<b>IMPORTE MÁXIMO SUBVENCIONABLE</b>			404,06 €	404,06 €	404,06 €	404,06 €	404,06 €
<b>IMPORTE MEDIO DE TRANSFERENCIA (€/ha)</b>			114,14 €	114,14 €	114,14 €	114,14 €	114,14 €

**RECINTOS COMPROMETIDOS**

<u>REF.</u>	<u>REFERENCIA SIGPAC</u>	<u>CULTIVO</u>	<u>DESCRIPCIÓN CULTIVO</u>	<u>S/R</u>	<u>PEND. MEDIA (%)</u>	<u>SUP. DEC. ADMIN. (ha)</u>	<u>SUP. CERT. (ha)</u>	<u>SUP. CAMPO (ha)</u>	<u>SUP. COMPROM. (ha)</u>
2398434	23-090-009-01463-001	101000	OLIVAR-SIN VARIEDAD	S	27,01	0,97	0,97		0,97
2398435	23-090-009-00184-001	101000	OLIVAR-SIN VARIEDAD	S	21,79	0,02	1,06		0,02
2398438	23-090-009-01431-002	101000	OLIVAR-SIN VARIEDAD	S	24,24	0,08	0,08		0,05
2398439	23-090-009-09002-005	101000	OLIVAR-SIN VARIEDAD	S	23,70	0,08	0,08		0,08
2398440	23-090-009-00255-001	101000	OLIVAR-SIN VARIEDAD	S	22,89	1,05	1,05		0,99
2398441	23-090-009-09011-004	101000	OLIVAR-SIN VARIEDAD	S	20,46	0,05	0,05		0,05
2398443	23-090-009-00035-001	101000	OLIVAR-SIN VARIEDAD	S	22,97	0,24	0,29		0,24
2398444	23-090-009-00038-001	101000	OLIVAR-SIN VARIEDAD	S	23,75	0,30	0,36		0,30
2398445	23-090-009-00036-001	101000	OLIVAR-SIN VARIEDAD	S	25,02	0,25	0,25		0,25
2398447	23-090-009-00040-001	101000	OLIVAR-SIN VARIEDAD	S	44,78	0,08	0,08		0,08
2398448	23-090-008-00487-001	101000	OLIVAR-SIN VARIEDAD	S	34,74	0,51	0,51		0,51

**INCIDENCIAS****INCIDENCIA DESCRIPCIÓN**

- 218 La superficie total declarada sobre un mismo recinto en el conjunto de los expedientes, no puede superar la superficie total que el SIGPAC establece para ese recinto.  
Ref:2398440 Recinto:23-090-009-00255-001 Cultivo:101000 OLIVAR-SIN VARIEDAD Secano Suma de superficies declaradas para este recinto por todos los solicitantes (Áreas):111 Superficie SIGPAC medida para este recinto (Áreas):105 Exceso de superficie declarada (Hectáreas):0,06  
Ref:2398438 Recinto:23-090-009-01431-002 Cultivo:101000 OLIVAR-SIN VARIEDAD Secano Suma de superficies declaradas para este recinto por todos los solicitantes (Áreas):11 Superficie SIGPAC medida para este recinto (Áreas):8 Exceso de superficie declarada (Hectáreas):0,03

**RESUMEN CRITERIOS DE SELECCIÓN**

<b>10.1.12 Agricultura de montaña con orientación ecológica en olivar</b>	<b>PUNTOS: 13,61</b>	
	<b>PUNTOS</b>	
Solicitantes de la medida 11, específica para la conversión o mantenimiento en agricultura ecológica	3,00	S
Porcentaje de superficie determinada en zonas con limitaciones naturales u otras limitaciones específicas ubicadas en las zonas de montaña	4,00	100.0%
Porcentaje de superficie determinada situada en zonas RAMSAR	0,00	0.0%
Porcentaje de superficie determinada en zonas vulnerables a la contaminación por nitratos	0,00	0.0%
Mayor pendiente media	3,00	26.44%
Porcentaje de superficie determinada en Red Natura 2000	3,61	61.02%



**DETALLE CRITERIOS DE SELECCIÓN****10.1.12 Agricultura de montaña con orientación ecológica en olivar****PUNTOS:** 13,61**Solicitantes de la medida 11, específica para la conversión o mantenimiento en agricultura ecológica****PUNTOS:** 3,00 S**Porcentaje de superficie determinada en zonas con limitaciones naturales u otras limitaciones específicas ubicadas en las zonas de montaña****PUNTOS:** 4,00 100.0%

<u>REF.</u>	<u>REFERENCIA SIGPAC</u>	<u>CULTIVO DESCRIPCIÓN CULTIVO</u>	<u>S/R</u>	<u>SUP. COMPROM.</u> <u>(ha)</u>	<u>SUP. CUMPLE</u> <u>(ha)</u>
2398448	23-090-008-00487-001	101000 OLIVAR-SIN VARIEDAD	S	0,51	0,51
2398443	23-090-009-00035-001	101000 OLIVAR-SIN VARIEDAD	S	0,24	0,24
2398445	23-090-009-00036-001	101000 OLIVAR-SIN VARIEDAD	S	0,25	0,25
2398444	23-090-009-00038-001	101000 OLIVAR-SIN VARIEDAD	S	0,30	0,30
2398447	23-090-009-00040-001	101000 OLIVAR-SIN VARIEDAD	S	0,08	0,08
2398435	23-090-009-00184-001	101000 OLIVAR-SIN VARIEDAD	S	0,02	0,02
2398440	23-090-009-00255-001	101000 OLIVAR-SIN VARIEDAD	S	0,99	0,99
2398438	23-090-009-01431-002	101000 OLIVAR-SIN VARIEDAD	S	0,05	0,05
2398434	23-090-009-01463-001	101000 OLIVAR-SIN VARIEDAD	S	0,97	0,97
2398439	23-090-009-09002-005	101000 OLIVAR-SIN VARIEDAD	S	0,08	0,08
2398441	23-090-009-09011-004	101000 OLIVAR-SIN VARIEDAD	S	0,05	0,05

**Porcentaje de superficie determinada situada en zonas RAMSAR****PUNTOS:** 0,00 0.0%

<u>REF.</u>	<u>REFERENCIA SIGPAC</u>	<u>CULTIVO DESCRIPCIÓN CULTIVO</u>	<u>S/R</u>	<u>SUP. COMPROM.</u> <u>(ha)</u>	<u>SUP. CUMPLE</u> <u>(ha)</u>
2398448	23-090-008-00487-001	101000 OLIVAR-SIN VARIEDAD	S	0,51	0,00
2398443	23-090-009-00035-001	101000 OLIVAR-SIN VARIEDAD	S	0,24	0,00
2398445	23-090-009-00036-001	101000 OLIVAR-SIN VARIEDAD	S	0,25	0,00
2398444	23-090-009-00038-001	101000 OLIVAR-SIN VARIEDAD	S	0,30	0,00
2398447	23-090-009-00040-001	101000 OLIVAR-SIN VARIEDAD	S	0,08	0,00
2398435	23-090-009-00184-001	101000 OLIVAR-SIN VARIEDAD	S	0,02	0,00
2398440	23-090-009-00255-001	101000 OLIVAR-SIN VARIEDAD	S	0,99	0,00
2398438	23-090-009-01431-002	101000 OLIVAR-SIN VARIEDAD	S	0,05	0,00
2398434	23-090-009-01463-001	101000 OLIVAR-SIN VARIEDAD	S	0,97	0,00
2398439	23-090-009-09002-005	101000 OLIVAR-SIN VARIEDAD	S	0,08	0,00
2398441	23-090-009-09011-004	101000 OLIVAR-SIN VARIEDAD	S	0,05	0,00

**Porcentaje de superficie determinada en zonas vulnerables a la contaminación por nitratos****PUNTOS:** 0,00 0.0%

<u>REF.</u>	<u>REFERENCIA SIGPAC</u>	<u>CULTIVO DESCRIPCIÓN CULTIVO</u>	<u>S/R</u>	<u>SUP. COMPROM.</u> <u>(ha)</u>	<u>SUP. CUMPLE</u> <u>(ha)</u>
2398448	23-090-008-00487-001	101000 OLIVAR-SIN VARIEDAD	S	0,51	0,00
2398443	23-090-009-00035-001	101000 OLIVAR-SIN VARIEDAD	S	0,24	0,00
2398445	23-090-009-00036-001	101000 OLIVAR-SIN VARIEDAD	S	0,25	0,00
2398444	23-090-009-00038-001	101000 OLIVAR-SIN VARIEDAD	S	0,30	0,00
2398447	23-090-009-00040-001	101000 OLIVAR-SIN VARIEDAD	S	0,08	0,00
2398435	23-090-009-00184-001	101000 OLIVAR-SIN VARIEDAD	S	0,02	0,00
2398440	23-090-009-00255-001	101000 OLIVAR-SIN VARIEDAD	S	0,99	0,00
2398438	23-090-009-01431-002	101000 OLIVAR-SIN VARIEDAD	S	0,05	0,00
2398434	23-090-009-01463-001	101000 OLIVAR-SIN VARIEDAD	S	0,97	0,00
2398439	23-090-009-09002-005	101000 OLIVAR-SIN VARIEDAD	S	0,08	0,00
2398441	23-090-009-09011-004	101000 OLIVAR-SIN VARIEDAD	S	0,05	0,00

**Mayor pendiente media****PUNTOS:** 3,00 26.44%

<u>REF.</u>	<u>REFERENCIA SIGPAC</u>	<u>CULTIVO DESCRIPCIÓN CULTIVO</u>	<u>S/R</u>	<u>PENDIENTE MEDIA (%)</u>	<u>SUP. COMPROM.</u> <u>(ha)</u>
-------------	--------------------------	------------------------------------	------------	----------------------------	-------------------------------------

REF.	REFERENCIA SIGPAC	CULTIVO	DESCRIPCIÓN CULTIVO	S/R	PENDIENTE	SUP.
					MEDIA (%)	COMPROM. (ha)
2398448	23-090-008-00487-001	101000	OLIVAR-SIN VARIEDAD	S	34,74	0,51
2398443	23-090-009-00035-001	101000	OLIVAR-SIN VARIEDAD	S	22,97	0,24
2398445	23-090-009-00036-001	101000	OLIVAR-SIN VARIEDAD	S	25,02	0,25
2398444	23-090-009-00038-001	101000	OLIVAR-SIN VARIEDAD	S	23,75	0,30
2398447	23-090-009-00040-001	101000	OLIVAR-SIN VARIEDAD	S	44,78	0,08
2398435	23-090-009-00184-001	101000	OLIVAR-SIN VARIEDAD	S	21,79	0,02
2398440	23-090-009-00255-001	101000	OLIVAR-SIN VARIEDAD	S	22,89	0,99
2398438	23-090-009-01431-002	101000	OLIVAR-SIN VARIEDAD	S	24,24	0,05
2398434	23-090-009-01463-001	101000	OLIVAR-SIN VARIEDAD	S	27,01	0,97
2398439	23-090-009-09002-005	101000	OLIVAR-SIN VARIEDAD	S	23,70	0,08
2398441	23-090-009-09011-004	101000	OLIVAR-SIN VARIEDAD	S	20,46	0,05

**Porcentaje de superficie determinada en Red Natura 2000**
**PUNTOS:** 3,61 61.02%

REF.	REFERENCIA SIGPAC	CULTIVO	DESCRIPCIÓN CULTIVO	S/R	SUP.	SUP.
					COMPROM. (ha)	CUMPLE (ha)
2398448	23-090-008-00487-001	101000	OLIVAR-SIN VARIEDAD	S	0,51	0,00
2398443	23-090-009-00035-001	101000	OLIVAR-SIN VARIEDAD	S	0,24	0,00
2398445	23-090-009-00036-001	101000	OLIVAR-SIN VARIEDAD	S	0,25	0,00
2398444	23-090-009-00038-001	101000	OLIVAR-SIN VARIEDAD	S	0,30	0,00
2398447	23-090-009-00040-001	101000	OLIVAR-SIN VARIEDAD	S	0,08	0,00
2398435	23-090-009-00184-001	101000	OLIVAR-SIN VARIEDAD	S	0,02	0,02
2398440	23-090-009-00255-001	101000	OLIVAR-SIN VARIEDAD	S	0,99	0,99
2398438	23-090-009-01431-002	101000	OLIVAR-SIN VARIEDAD	S	0,05	0,05
2398434	23-090-009-01463-001	101000	OLIVAR-SIN VARIEDAD	S	0,97	0,97
2398439	23-090-009-09002-005	101000	OLIVAR-SIN VARIEDAD	S	0,08	0,08
2398441	23-090-009-09011-004	101000	OLIVAR-SIN VARIEDAD	S	0,05	0,05



<u>APELLIDOS Y NOMBRE / RAZÓN SOCIAL</u>		<u>NIF</u>	<u>EXPEDIENTE</u>	<u>SUP. COMPROMETIDA</u>				
				<u>(ha)</u>				
LOZANO CAMPOS MARIA JUSTA		26198335R	6088319	2.82				
<b>RESOLUCIÓN ADMITIDO</b>								
<b>IMPORTES POR ANUALIDAD</b>								
		<b>2015</b>	<b>2016</b>	<b>2017</b>	<b>2018</b>	<b>2019</b>		
IMPORTE MÁXIMO SUBVENCIONABLE		321,87 €	321,87 €	321,87 €	321,87 €	321,87 €		
IMPORTE MEDIO DE TRANSFERENCIA (€/ha)		114,14 €	114,14 €	114,14 €	114,14 €	114,14 €		
<b>RECINTOS COMPROMETIDOS</b>								
<u>REF.</u>	<u>REFERENCIA SIGPAC</u>	<u>CULTIVO</u>	<u>DESCRIPCIÓN CULTIVO</u>	<u>PEND. MEDIA</u>	<u>SUP. DEC. ADMIN.</u>	<u>SUP. CERT.</u>	<u>SUP. CAMPO</u>	<u>SUP. COMPROM.</u>
				<u>S/R</u>	<u>(%)</u>	<u>(ha)</u>	<u>(ha)</u>	<u>(ha)</u>
2404881	23-037-012-00049-001	101000	OLIVAR-SIN VARIEDAD	S	24,70	2,51	2,51	2,51
2404882	23-037-012-00214-002	101000	OLIVAR-SIN VARIEDAD	S	31,77	0,04	0,12	0,04
2404883	23-037-012-00440-001	101000	OLIVAR-SIN VARIEDAD	S	35,24	0,27	0,27	0,27

### RESUMEN CRITERIOS DE SELECCIÓN

<b>10.1.12 Agricultura de montaña con orientación ecológica en olivar</b>		<b>PUNTOS: 14,00</b>	
		<b>PUNTOS</b>	
Solicitantes de la medida 11, específica para la conversión o mantenimiento en agricultura ecológica		3,00	S
Porcentaje de superficie determinada en zonas con limitaciones naturales u otras limitaciones específicas ubicadas en las zonas de montaña		4,00	100.0%
Porcentaje de superficie determinada situada en zonas RAMSAR		0,00	0.0%
Porcentaje de superficie determinada en zonas vulnerables a la contaminación por nitratos		0,00	0.0%
Mayor pendiente media		3,00	25.81%
Porcentaje de superficie determinada en Red Natura 2000		4,00	100.0%





**DETALLE CRITERIOS DE SELECCIÓN****10.1.12 Agricultura de montaña con orientación ecológica en olivar****PUNTOS:** 14,00**Solicitantes de la medida 11, específica para la conversión o mantenimiento en agricultura ecológica****PUNTOS:** 3,00 S**Porcentaje de superficie determinada en zonas con limitaciones naturales u otras limitaciones específicas ubicadas en las zonas de montaña****PUNTOS:** 4,00 100.0%

<u>REF.</u>	<u>REFERENCIA SIGPAC</u>	<u>CULTIVO</u>	<u>DESCRIPCIÓN CULTIVO</u>	<u>S/R</u>	<u>SUP. COMPROM.</u> <u>(ha)</u>	<u>SUP. CUMPLE</u> <u>(ha)</u>
2404881	23-037-012-00049-001	101000	OLIVAR-SIN VARIEDAD	S	2,51	2,51
2404882	23-037-012-00214-002	101000	OLIVAR-SIN VARIEDAD	S	0,04	0,04
2404883	23-037-012-00440-001	101000	OLIVAR-SIN VARIEDAD	S	0,27	0,27

**Porcentaje de superficie determinada situada en zonas RAMSAR****PUNTOS:** 0,00 0.0%

<u>REF.</u>	<u>REFERENCIA SIGPAC</u>	<u>CULTIVO</u>	<u>DESCRIPCIÓN CULTIVO</u>	<u>S/R</u>	<u>SUP. COMPROM.</u> <u>(ha)</u>	<u>SUP. CUMPLE</u> <u>(ha)</u>
2404881	23-037-012-00049-001	101000	OLIVAR-SIN VARIEDAD	S	2,51	0,00
2404882	23-037-012-00214-002	101000	OLIVAR-SIN VARIEDAD	S	0,04	0,00
2404883	23-037-012-00440-001	101000	OLIVAR-SIN VARIEDAD	S	0,27	0,00

**Porcentaje de superficie determinada en zonas vulnerables a la contaminación por nitratos****PUNTOS:** 0,00 0.0%

<u>REF.</u>	<u>REFERENCIA SIGPAC</u>	<u>CULTIVO</u>	<u>DESCRIPCIÓN CULTIVO</u>	<u>S/R</u>	<u>SUP. COMPROM.</u> <u>(ha)</u>	<u>SUP. CUMPLE</u> <u>(ha)</u>
2404881	23-037-012-00049-001	101000	OLIVAR-SIN VARIEDAD	S	2,51	0,00
2404882	23-037-012-00214-002	101000	OLIVAR-SIN VARIEDAD	S	0,04	0,00
2404883	23-037-012-00440-001	101000	OLIVAR-SIN VARIEDAD	S	0,27	0,00

**Mayor pendiente media****PUNTOS:** 3,00 25.81%

<u>REF.</u>	<u>REFERENCIA SIGPAC</u>	<u>CULTIVO</u>	<u>DESCRIPCIÓN CULTIVO</u>	<u>S/R</u>	<u>PENDIENTE MEDIA (%)</u>	<u>SUP. COMPROM.</u> <u>(ha)</u>
2404881	23-037-012-00049-001	101000	OLIVAR-SIN VARIEDAD	S	24,70	2,51
2404882	23-037-012-00214-002	101000	OLIVAR-SIN VARIEDAD	S	31,77	0,04
2404883	23-037-012-00440-001	101000	OLIVAR-SIN VARIEDAD	S	35,24	0,27

**Porcentaje de superficie determinada en Red Natura 2000****PUNTOS:** 4,00 100.0%

<u>REF.</u>	<u>REFERENCIA SIGPAC</u>	<u>CULTIVO</u>	<u>DESCRIPCIÓN CULTIVO</u>	<u>S/R</u>	<u>SUP. COMPROM.</u> <u>(ha)</u>	<u>SUP. CUMPLE</u> <u>(ha)</u>
2404881	23-037-012-00049-001	101000	OLIVAR-SIN VARIEDAD	S	2,51	2,51
2404882	23-037-012-00214-002	101000	OLIVAR-SIN VARIEDAD	S	0,04	0,04
2404883	23-037-012-00440-001	101000	OLIVAR-SIN VARIEDAD	S	0,27	0,27



<u>APELLIDOS Y NOMBRE / RAZÓN SOCIAL</u>	<u>NIF</u>	<u>EXPEDIENTE</u>	<u>SUP. COMPROMETIDA</u>		
			<u>(ha)</u>		
LOZANO MUDARRA SEBASTIAN	25950678P	6097205	0		
<b>RESOLUCIÓN</b>					
INADMITIDO					
<b>IMPORTE POR ANUALIDAD</b>					
	<u>2015</u>	<u>2016</u>	<u>2017</u>	<u>2018</u>	<u>2019</u>
IMPORTE MÁXIMO SUBVENCIONABLE	0,00 €	0,00 €	0,00 €	0,00 €	0,00 €
IMPORTE MEDIO DE TRANSFERENCIA (€/ha)	0,00 €	0,00 €	0,00 €	0,00 €	0,00 €

**INCIDENCIAS****INCIDENCIA DESCRIPCIÓN**

80402	El solicitante no está inscrito en SIPEA como operador ecológico
80403	Explotación no inscrita en SIPEA (anexo 1, Orden 26 mayo 2015) Ref:2313457 Recinto:23-023-010-00596-002 Cultivo:101000 OLIVAR-SIN VARIEDAD Secano Ref:2313458 Recinto:23-023-010-00606-001 Cultivo:101000 OLIVAR-SIN VARIEDAD Secano
80406	Superficie admisible para la ayuda menor que la mínima requerida (anexo 1, Orden 26 de mayo de 2015) Sup. Resuelta:0

**RESUMEN CRITERIOS DE SELECCIÓN**

<b>10.1.12 Agricultura de montaña con orientación ecológica en olivar</b>	<b>PUNTOS: 0,00</b>	
	<u>PUNTOS</u>	
Solicitantes de la medida 11, específica para la conversión o mantenimiento en agricultura ecológica	0,00	N
Porcentaje de superficie determinada en zonas con limitaciones naturales u otras limitaciones específicas ubicadas en las zonas de montaña	0,00	0.0%
Porcentaje de superficie determinada situada en zonas RAMSAR	0,00	0.0%
Porcentaje de superficie determinada en zonas vulnerables a la contaminación por nitratos	0,00	0.0%
Mayor pendiente media	0,00	0.0%
Porcentaje de superficie determinada en Red Natura 2000	0,00	0.0%

**DETALLE CRITERIOS DE SELECCIÓN**

<b>10.1.12 Agricultura de montaña con orientación ecológica en olivar</b>	<b>PUNTOS: 0,00</b>	
	<u>PUNTOS:</u>	
Solicitantes de la medida 11, específica para la conversión o mantenimiento en agricultura ecológica	0,00	N
Porcentaje de superficie determinada en zonas con limitaciones naturales u otras limitaciones específicas ubicadas en las zonas de montaña	0,00	0.0%
Porcentaje de superficie determinada situada en zonas RAMSAR	0,00	0.0%
Porcentaje de superficie determinada en zonas vulnerables a la contaminación por nitratos	0,00	0.0%
Mayor pendiente media	0,00	0.0%
Porcentaje de superficie determinada en Red Natura 2000	0,00	0.0%



<u>APELLIDOS Y NOMBRE / RAZÓN SOCIAL</u>	<u>NIF</u>	<u>EXPEDIENTE</u>	<u>SUP. COMPROMETIDA</u>			
			<u>(ha)</u>			
MACHADO BUSTAMANTE MANUEL	75063946L	6097260	2.89			
<b>RESOLUCIÓN</b>						
<b>ADMITIDO</b>						
<b>IMPORTE POR ANUALIDAD</b>						
		<b>2015</b>	<b>2016</b>	<b>2017</b>	<b>2018</b>	<b>2019</b>
<b>IMPORTE MÁXIMO SUBVENCIONABLE</b>		329,86 €	329,86 €	329,86 €	329,86 €	329,86 €
<b>IMPORTE MEDIO DE TRANSFERENCIA (€/ha)</b>		114,14 €	114,14 €	114,14 €	114,14 €	114,14 €

**RECINTOS COMPROMETIDOS**

<u>REF.</u>	<u>REFERENCIA SIGPAC</u>	<u>CULTIVO</u>	<u>DESCRIPCIÓN CULTIVO</u>	<u>S/R</u>	<u>PEND. MEDIA (%)</u>	<u>SUP. DEC. ADMIN. (ha)</u>	<u>SUP. CERT. (ha)</u>	<u>SUP. CAMPO (ha)</u>	<u>SUP. COMPROM. (ha)</u>
2347980	23-071-010-00130-001	101000	OLIVAR-SIN VARIEDAD	S	46,62	0,04	0,04		0,04
2347981	23-071-010-00140-003	101000	OLIVAR-SIN VARIEDAD	S	64,21	0,08	0,08		0,08
2347982	23-071-010-00134-002	101000	OLIVAR-SIN VARIEDAD	S	44,96	1,46	1,46		1,45
2347983	23-071-010-00135-001	101000	OLIVAR-SIN VARIEDAD	S	61,09	0,03	0,03		0,03
2347992	23-071-010-00484-001	101000	OLIVAR-SIN VARIEDAD	S	31,18	0,40	0,40		0,40
2348001	23-071-010-00303-002	101000	OLIVAR-SIN VARIEDAD	S	49,54	0,29	0,29		0,29
2348018	23-071-010-00281-001	101000	OLIVAR-SIN VARIEDAD	S	59,22	0,15	0,15		0,15
2348019	23-071-010-00302-001	101000	OLIVAR-SIN VARIEDAD	S	45,89	0,36	0,36		0,36
2348020	23-071-010-00280-002	101000	OLIVAR-SIN VARIEDAD	S	54,34	0,10	0,10		0,09

**INCIDENCIAS****INCIDENCIA DESCRIPCIÓN**

- 218 La superficie total declarada sobre un mismo recinto en el conjunto de los expedientes, no puede superar la superficie total que el SIGPAC establece para ese recinto.  
Ref:2347982 Recinto:23-071-010-00134-002 Cultivo:101000 OLIVAR-SIN VARIEDAD Secano Suma de superficies declaradas para este recinto por todos los solicitantes (Áreas):147 Superficie SIGPAC medida para este recinto (Áreas):146 Exceso de superficie declarada (Hectáreas):0,01  
Ref:2348020 Recinto:23-071-010-00280-002 Cultivo:101000 OLIVAR-SIN VARIEDAD Secano Suma de superficies declaradas para este recinto por todos los solicitantes (Áreas):60 Superficie SIGPAC medida para este recinto (Áreas):59 Exceso de superficie declarada (Hectáreas):0,01
- 80403 Explotación no inscrita en SIPEA (anexo I, Orden 26 mayo 2015)  
Ref:2348023 Recinto:23-072-008-00246-001 Cultivo:101000 OLIVAR-SIN VARIEDAD Secano  
Ref:2348009 Recinto:23-072-008-00250-005 Cultivo:101000 OLIVAR-SIN VARIEDAD Secano  
Ref:2347988 Recinto:23-072-010-00041-004 Cultivo:101000 OLIVAR-SIN VARIEDAD Secano  
Ref:2347987 Recinto:23-072-010-00041-004 Cultivo:101000 OLIVAR-SIN VARIEDAD Secano  
Ref:2348004 Recinto:23-072-010-00051-002 Cultivo:101000 OLIVAR-SIN VARIEDAD Secano  
Ref:2348026 Recinto:23-072-010-00053-001 Cultivo:101000 OLIVAR-SIN VARIEDAD Secano  
Ref:2348025 Recinto:23-072-010-00055-001 Cultivo:101000 OLIVAR-SIN VARIEDAD Secano  
Ref:2348005 Recinto:23-072-010-00059-003 Cultivo:101000 OLIVAR-SIN VARIEDAD Secano  
Ref:2347984 Recinto:23-072-010-00067-001 Cultivo:101000 OLIVAR-SIN VARIEDAD Secano

**RESUMEN CRITERIOS DE SELECCIÓN****10.1.12 Agricultura de montaña con orientación ecológica en olivar****PUNTOS:** 10,00

	<b>PUNTOS</b>	
<b>Solicitantes de la medida 11, específica para la conversión o mantenimiento en agricultura ecológica</b>	3,00	S
<b>Porcentaje de superficie determinada en zonas con limitaciones naturales u otras limitaciones específicas ubicadas en las zonas de montaña</b>	4,00	100.0%
<b>Porcentaje de superficie determinada situada en zonas RAMSAR</b>	0,00	0.0%
<b>Porcentaje de superficie determinada en zonas vulnerables a la contaminación por nitratos</b>	0,00	0.0%
<b>Mayor pendiente media</b>	3,00	45.38%
<b>Porcentaje de superficie determinada en Red Natura 2000</b>	0,00	0.0%



**DETALLE CRITERIOS DE SELECCIÓN****10.1.12 Agricultura de montaña con orientación ecológica en olivar****PUNTOS:** 10,00**Solicitantes de la medida 11, específica para la conversión o mantenimiento en agricultura ecológica****PUNTOS:** 3,00 S**Porcentaje de superficie determinada en zonas con limitaciones naturales u otras limitaciones específicas ubicadas en las zonas de montaña****PUNTOS:** 4,00 100.0%

<u>REF.</u>	<u>REFERENCIA SIGPAC</u>	<u>CULTIVO DESCRIPCIÓN CULTIVO</u>	<u>S/R</u>	<u>SUP. COMPROM.</u> <u>(ha)</u>	<u>SUP. CUMPLE</u> <u>(ha)</u>
2347980	23-071-010-00130-001	101000 OLIVAR-SIN VARIEDAD	S	0,04	0,04
2347982	23-071-010-00134-002	101000 OLIVAR-SIN VARIEDAD	S	1,45	1,45
2347983	23-071-010-00135-001	101000 OLIVAR-SIN VARIEDAD	S	0,03	0,03
2347981	23-071-010-00140-003	101000 OLIVAR-SIN VARIEDAD	S	0,08	0,08
2348020	23-071-010-00280-002	101000 OLIVAR-SIN VARIEDAD	S	0,09	0,09
2348018	23-071-010-00281-001	101000 OLIVAR-SIN VARIEDAD	S	0,15	0,15
2348019	23-071-010-00302-001	101000 OLIVAR-SIN VARIEDAD	S	0,36	0,36
2348001	23-071-010-00303-002	101000 OLIVAR-SIN VARIEDAD	S	0,29	0,29
2347992	23-071-010-00484-001	101000 OLIVAR-SIN VARIEDAD	S	0,40	0,40

**Porcentaje de superficie determinada situada en zonas RAMSAR****PUNTOS:** 0,00 0.0%

<u>REF.</u>	<u>REFERENCIA SIGPAC</u>	<u>CULTIVO DESCRIPCIÓN CULTIVO</u>	<u>S/R</u>	<u>SUP. COMPROM.</u> <u>(ha)</u>	<u>SUP. CUMPLE</u> <u>(ha)</u>
2347980	23-071-010-00130-001	101000 OLIVAR-SIN VARIEDAD	S	0,04	0,00
2347982	23-071-010-00134-002	101000 OLIVAR-SIN VARIEDAD	S	1,45	0,00
2347983	23-071-010-00135-001	101000 OLIVAR-SIN VARIEDAD	S	0,03	0,00
2347981	23-071-010-00140-003	101000 OLIVAR-SIN VARIEDAD	S	0,08	0,00
2348020	23-071-010-00280-002	101000 OLIVAR-SIN VARIEDAD	S	0,09	0,00
2348018	23-071-010-00281-001	101000 OLIVAR-SIN VARIEDAD	S	0,15	0,00
2348019	23-071-010-00302-001	101000 OLIVAR-SIN VARIEDAD	S	0,36	0,00
2348001	23-071-010-00303-002	101000 OLIVAR-SIN VARIEDAD	S	0,29	0,00
2347992	23-071-010-00484-001	101000 OLIVAR-SIN VARIEDAD	S	0,40	0,00

**Porcentaje de superficie determinada en zonas vulnerables a la contaminación por nitratos****PUNTOS:** 0,00 0.0%

<u>REF.</u>	<u>REFERENCIA SIGPAC</u>	<u>CULTIVO DESCRIPCIÓN CULTIVO</u>	<u>S/R</u>	<u>SUP. COMPROM.</u> <u>(ha)</u>	<u>SUP. CUMPLE</u> <u>(ha)</u>
2347980	23-071-010-00130-001	101000 OLIVAR-SIN VARIEDAD	S	0,04	0,00
2347982	23-071-010-00134-002	101000 OLIVAR-SIN VARIEDAD	S	1,45	0,00
2347983	23-071-010-00135-001	101000 OLIVAR-SIN VARIEDAD	S	0,03	0,00
2347981	23-071-010-00140-003	101000 OLIVAR-SIN VARIEDAD	S	0,08	0,00
2348020	23-071-010-00280-002	101000 OLIVAR-SIN VARIEDAD	S	0,09	0,00
2348018	23-071-010-00281-001	101000 OLIVAR-SIN VARIEDAD	S	0,15	0,00
2348019	23-071-010-00302-001	101000 OLIVAR-SIN VARIEDAD	S	0,36	0,00
2348001	23-071-010-00303-002	101000 OLIVAR-SIN VARIEDAD	S	0,29	0,00
2347992	23-071-010-00484-001	101000 OLIVAR-SIN VARIEDAD	S	0,40	0,00

**Mayor pendiente media****PUNTOS:** 3,00 45.38%

<u>REF.</u>	<u>REFERENCIA SIGPAC</u>	<u>CULTIVO DESCRIPCIÓN CULTIVO</u>	<u>S/R</u>	<u>PENDIENTE MEDIA (%)</u>	<u>SUP. COMPROM.</u> <u>(ha)</u>
2347980	23-071-010-00130-001	101000 OLIVAR-SIN VARIEDAD	S	46,62	0,04
2347982	23-071-010-00134-002	101000 OLIVAR-SIN VARIEDAD	S	44,96	1,45
2347983	23-071-010-00135-001	101000 OLIVAR-SIN VARIEDAD	S	61,09	0,03
2347981	23-071-010-00140-003	101000 OLIVAR-SIN VARIEDAD	S	64,21	0,08
2348020	23-071-010-00280-002	101000 OLIVAR-SIN VARIEDAD	S	54,34	0,09
2348018	23-071-010-00281-001	101000 OLIVAR-SIN VARIEDAD	S	59,22	0,15

REF.	REFERENCIA SIGPAC	CULTIVO	DESCRIPCIÓN CULTIVO	S/R	PENDIENTE	SUP.
					MEDIA (%)	COMPROM.
					(ha)	(ha)
2348019	23-071-010-00302-001	101000	OLIVAR-SIN VARIEDAD	S	45,89	0,36
2348001	23-071-010-00303-002	101000	OLIVAR-SIN VARIEDAD	S	49,54	0,29
2347992	23-071-010-00484-001	101000	OLIVAR-SIN VARIEDAD	S	31,18	0,40

**Porcentaje de superficie determinada en Red Natura 2000**

PUNTOS: 0,00 0.0%

REF.	REFERENCIA SIGPAC	CULTIVO	DESCRIPCIÓN CULTIVO	S/R	SUP.	SUP.
					COMPROM.	CUMPLE
					(ha)	(ha)
2347980	23-071-010-00130-001	101000	OLIVAR-SIN VARIEDAD	S	0,04	0,00
2347982	23-071-010-00134-002	101000	OLIVAR-SIN VARIEDAD	S	1,45	0,00
2347983	23-071-010-00135-001	101000	OLIVAR-SIN VARIEDAD	S	0,03	0,00
2347981	23-071-010-00140-003	101000	OLIVAR-SIN VARIEDAD	S	0,08	0,00
2348020	23-071-010-00280-002	101000	OLIVAR-SIN VARIEDAD	S	0,09	0,00
2348018	23-071-010-00281-001	101000	OLIVAR-SIN VARIEDAD	S	0,15	0,00
2348019	23-071-010-00302-001	101000	OLIVAR-SIN VARIEDAD	S	0,36	0,00
2348001	23-071-010-00303-002	101000	OLIVAR-SIN VARIEDAD	S	0,29	0,00
2347992	23-071-010-00484-001	101000	OLIVAR-SIN VARIEDAD	S	0,40	0,00



<u>APELLIDOS Y NOMBRE / RAZÓN SOCIAL</u>		<u>NIF</u>	<u>EXPEDIENTE</u>	<u>SUP. COMPROMETIDA</u>				
				<u>(ha)</u>				
MADERA CASTRO BERNARDINO		25920582L	6086487	1.06				
<b>RESOLUCIÓN</b>								
ADMITIDO								
<b>IMPORTE POR ANUALIDAD</b>								
		<b>2015</b>	<b>2016</b>	<b>2017</b>	<b>2018</b>	<b>2019</b>		
IMPORTE MÁXIMO SUBVENCIONABLE		120,99 €	120,99 €	120,99 €	120,99 €	120,99 €		
IMPORTE MEDIO DE TRANSFERENCIA (€/ha)		114,14 €	114,14 €	114,14 €	114,14 €	114,14 €		
<b>RECINTOS COMPROMETIDOS</b>								
<u>REF.</u>	<u>REFERENCIA SIGPAC</u>	<u>CULTIVO</u>	<u>DESCRIPCIÓN CULTIVO</u>	<u>PEND. MEDIA</u>	<u>SUP. DEC. ADMIN.</u>	<u>SUP. CERT.</u>	<u>SUP. CAMPO</u>	<u>SUP. COMPROM.</u>
				<u>S/R</u>	<u>(%)</u>	<u>(ha)</u>	<u>(ha)</u>	<u>(ha)</u>
2982260	23-093-007-00578-007	101000	OLIVAR-SIN VARIEDAD	S	30,55	0,78	0,78	0,78
2982261	23-093-007-00578-015	101000	OLIVAR-SIN VARIEDAD	S	31,52	0,28	0,28	0,28

### RESUMEN CRITERIOS DE SELECCIÓN

<b>10.1.12 Agricultura de montaña con orientación ecológica en olivar</b>		<b>PUNTOS: 10,00</b>	
		<b>PUNTOS</b>	
Solicitantes de la medida 11, específica para la conversión o mantenimiento en agricultura ecológica		3,00	S
Porcentaje de superficie determinada en zonas con limitaciones naturales u otras limitaciones específicas ubicadas en las zonas de montaña		4,00	100.0%
Porcentaje de superficie determinada situada en zonas RAMSAR		0,00	0.0%
Porcentaje de superficie determinada en zonas vulnerables a la contaminación por nitratos		0,00	0.0%
Mayor pendiente media		3,00	30.81%
Porcentaje de superficie determinada en Red Natura 2000		0,00	0.0%



**DETALLE CRITERIOS DE SELECCIÓN****10.1.12 Agricultura de montaña con orientación ecológica en olivar****PUNTOS: 10,00****Solicitantes de la medida 11, específica para la conversión o mantenimiento en agricultura ecológica****PUNTOS: 3,00 S****Porcentaje de superficie determinada en zonas con limitaciones naturales u otras limitaciones específicas ubicadas en las zonas de montaña****PUNTOS: 4,00 100.0%**

<u>REF.</u>	<u>REFERENCIA SIGPAC</u>	<u>CULTIVO</u>	<u>DESCRIPCIÓN CULTIVO</u>	<u>S/R</u>	<u>SUP. COMPROM.</u> <u>(ha)</u>	<u>SUP. CUMPLE</u> <u>(ha)</u>
2982260	23-093-007-00578-007	101000	OLIVAR-SIN VARIEDAD	S	0,78	0,78
2982261	23-093-007-00578-015	101000	OLIVAR-SIN VARIEDAD	S	0,28	0,28

**Porcentaje de superficie determinada situada en zonas RAMSAR****PUNTOS: 0,00 0.0%**

<u>REF.</u>	<u>REFERENCIA SIGPAC</u>	<u>CULTIVO</u>	<u>DESCRIPCIÓN CULTIVO</u>	<u>S/R</u>	<u>SUP. COMPROM.</u> <u>(ha)</u>	<u>SUP. CUMPLE</u> <u>(ha)</u>
2982260	23-093-007-00578-007	101000	OLIVAR-SIN VARIEDAD	S	0,78	0,00
2982261	23-093-007-00578-015	101000	OLIVAR-SIN VARIEDAD	S	0,28	0,00

**Porcentaje de superficie determinada en zonas vulnerables a la contaminación por nitratos****PUNTOS: 0,00 0.0%**

<u>REF.</u>	<u>REFERENCIA SIGPAC</u>	<u>CULTIVO</u>	<u>DESCRIPCIÓN CULTIVO</u>	<u>S/R</u>	<u>SUP. COMPROM.</u> <u>(ha)</u>	<u>SUP. CUMPLE</u> <u>(ha)</u>
2982260	23-093-007-00578-007	101000	OLIVAR-SIN VARIEDAD	S	0,78	0,00
2982261	23-093-007-00578-015	101000	OLIVAR-SIN VARIEDAD	S	0,28	0,00

**Mayor pendiente media****PUNTOS: 3,00 30.81%**

<u>REF.</u>	<u>REFERENCIA SIGPAC</u>	<u>CULTIVO</u>	<u>DESCRIPCIÓN CULTIVO</u>	<u>S/R</u>	<u>PENDIENTE MEDIA (%)</u>	<u>SUP. COMPROM.</u> <u>(ha)</u>
2982260	23-093-007-00578-007	101000	OLIVAR-SIN VARIEDAD	S	30,55	0,78
2982261	23-093-007-00578-015	101000	OLIVAR-SIN VARIEDAD	S	31,52	0,28

**Porcentaje de superficie determinada en Red Natura 2000****PUNTOS: 0,00 0.0%**

<u>REF.</u>	<u>REFERENCIA SIGPAC</u>	<u>CULTIVO</u>	<u>DESCRIPCIÓN CULTIVO</u>	<u>S/R</u>	<u>SUP. COMPROM.</u> <u>(ha)</u>	<u>SUP. CUMPLE</u> <u>(ha)</u>
2982260	23-093-007-00578-007	101000	OLIVAR-SIN VARIEDAD	S	0,78	0,00
2982261	23-093-007-00578-015	101000	OLIVAR-SIN VARIEDAD	S	0,28	0,00



<u>APELLIDOS Y NOMBRE / RAZÓN SOCIAL</u>	<u>NIF</u>	<u>EXPEDIENTE</u>	<u>SUP. COMPROMETIDA</u>		
MANSILLA CABALLERO EUGENIO	26480692X	6003453	<u>(ha)</u>		
<b>RESOLUCIÓN</b>					
<b>ADMITIDO</b>					
<b>IMPORTE POR ANUALIDAD</b>					
	<u>2015</u>	<u>2016</u>	<u>2017</u>	<u>2018</u>	<u>2019</u>
<b>IMPORTE MÁXIMO SUBVENCIONABLE</b>	971,33 €	971,33 €	971,33 €	971,33 €	971,33 €
<b>IMPORTE MEDIO DE TRANSFERENCIA (€/ha)</b>	114,14 €	114,14 €	114,14 €	114,14 €	114,14 €

**RECINTOS COMPROMETIDOS**

<u>REF.</u>	<u>REFERENCIA SIGPAC</u>	<u>CULTIVO</u>	<u>DESCRIPCIÓN CULTIVO</u>	<u>S/R</u>	<u>PEND. MEDIA (%)</u>	<u>SUP. DEC. ADMIN. (ha)</u>	<u>SUP. CERT. (ha)</u>	<u>SUP. CAMPO (ha)</u>	<u>SUP. COMPROM. (ha)</u>
1647787	23-066-006-00035-001	101000	OLIVAR-SIN VARIEDAD	S	25,88	0,62	0,62		0,62
1647788	23-066-006-00040-001	101000	OLIVAR-SIN VARIEDAD	S	25,67	1,27	1,27		1,27
1647789	23-066-006-00041-001	101000	OLIVAR-SIN VARIEDAD	S	25,99	0,17	0,34		0,17
1647792	23-066-005-00355-001	101000	OLIVAR-SIN VARIEDAD	S	24,67	0,13	0,13		0,13
1647793	23-066-005-00353-001	101000	OLIVAR-SIN VARIEDAD	S	21,79	0,86	0,86		0,86
1647794	23-066-005-00354-001	101000	OLIVAR-SIN VARIEDAD	S	26,28	0,03	0,06		0,00
1647795	23-066-004-00367-001	101000	OLIVAR-SIN VARIEDAD	S	20,45	0,09	0,39		0,09
1647796	23-066-004-00439-001	101000	OLIVAR-SIN VARIEDAD	S	26,10	0,95	0,95		0,95
1647799	23-066-004-00250-001	101000	OLIVAR-SIN VARIEDAD	S	22,17	0,31	0,32		0,31
1647800	23-066-004-00463-001	101000	OLIVAR-SIN VARIEDAD	S	29,60	0,18	0,36		0,18
1647801	23-066-004-00464-001	101000	OLIVAR-SIN VARIEDAD	S	28,82	0,02	0,04		0,02
1647802	23-066-006-00212-002	101000	OLIVAR-SIN VARIEDAD	S	24,28	0,07	0,07		0,05
1647803	23-066-006-00157-001	101000	OLIVAR-SIN VARIEDAD	S	26,99	0,01	0,02		0,01
1647804	23-066-006-00051-001	101000	OLIVAR-SIN VARIEDAD	S	23,79	1,71	1,73		1,71
1647806	23-066-006-00041-001	101000	OLIVAR-SIN VARIEDAD	S	25,99	0,06	0,12		0,06
1647807	23-066-004-00235-002	101000	OLIVAR-SIN VARIEDAD	S	23,86	0,01	0,02		0,01
1647808	23-066-004-00128-002	101000	OLIVAR-SIN VARIEDAD	S	27,98	1,41	1,55		1,41
1647809	23-066-005-00488-003	101000	OLIVAR-SIN VARIEDAD	S	28,44	0,03	0,06		0,03
1647810	23-066-005-00347-001	101000	OLIVAR-SIN VARIEDAD	S	34,08	0,63	0,64		0,63

**INCIDENCIAS****INCIDENCIA DESCRIPCIÓN**

- 218 La superficie total declarada sobre un mismo recinto en el conjunto de los expedientes, no puede superar la superficie total que el SIGPAC establece para ese recinto.  
 Ref:1647794 Recinto:23-066-005-00354-001 Cultivo:101000 OLIVAR-SIN VARIEDAD Secano Suma de superficies declaradas para este recinto por todos los solicitantes (Áreas):37 Superficie SIGPAC medida para este recinto (Áreas):34 Exceso de superficie declarada (Hectáreas):0,03  
 Ref:1647802 Recinto:23-066-006-00212-002 Cultivo:101000 OLIVAR-SIN VARIEDAD Secano Suma de superficies declaradas para este recinto por todos los solicitantes (Áreas):259 Superficie SIGPAC medida para este recinto (Áreas):257 Exceso de superficie declarada (Hectáreas):0,02

**RESUMEN CRITERIOS DE SELECCIÓN**

<b>10.1.12 Agricultura de montaña con orientación ecológica en olivar</b>	<b>PUNTOS: 10,00</b>	
	<b>PUNTOS</b>	
<b>Solicitantes de la medida 11, específica para la conversión o mantenimiento en agricultura ecológica</b>	3,00	S
<b>Porcentaje de superficie determinada en zonas con limitaciones naturales u otras limitaciones específicas ubicadas en las zonas de montaña</b>	4,00	100.0%
<b>Porcentaje de superficie determinada situada en zonas RAMSAR</b>	0,00	0.0%
<b>Porcentaje de superficie determinada en zonas vulnerables a la contaminación por nitratos</b>	0,00	0.0%
<b>Mayor pendiente media</b>	3,00	25.87%
<b>Porcentaje de superficie determinada en Red Natura 2000</b>	0,00	0.0%





**DETALLE CRITERIOS DE SELECCIÓN****10.1.12 Agricultura de montaña con orientación ecológica en olivar****PUNTOS:** 10,00**Solicitantes de la medida 11, específica para la conversión o mantenimiento en agricultura ecológica****PUNTOS:** 3,00 S**Porcentaje de superficie determinada en zonas con limitaciones naturales u otras limitaciones específicas ubicadas en las zonas de montaña****PUNTOS:** 4,00 100.0%

<u>REF.</u>	<u>REFERENCIA SIGPAC</u>	<u>CULTIVO DESCRIPCIÓN CULTIVO</u>	<u>S/R</u>	<u>SUP. COMPROM.</u> <u>(ha)</u>	<u>SUP. CUMPLE</u> <u>(ha)</u>
1647808	23-066-004-00128-002	101000 OLIVAR-SIN VARIEDAD	S	1,41	1,41
1647807	23-066-004-00235-002	101000 OLIVAR-SIN VARIEDAD	S	0,01	0,01
1647799	23-066-004-00250-001	101000 OLIVAR-SIN VARIEDAD	S	0,31	0,31
1647795	23-066-004-00367-001	101000 OLIVAR-SIN VARIEDAD	S	0,09	0,09
1647796	23-066-004-00439-001	101000 OLIVAR-SIN VARIEDAD	S	0,95	0,95
1647800	23-066-004-00463-001	101000 OLIVAR-SIN VARIEDAD	S	0,18	0,18
1647801	23-066-004-00464-001	101000 OLIVAR-SIN VARIEDAD	S	0,02	0,02
1647810	23-066-005-00347-001	101000 OLIVAR-SIN VARIEDAD	S	0,63	0,63
1647793	23-066-005-00353-001	101000 OLIVAR-SIN VARIEDAD	S	0,86	0,86
1647794	23-066-005-00354-001	101000 OLIVAR-SIN VARIEDAD	S	0,00	0,00
1647792	23-066-005-00355-001	101000 OLIVAR-SIN VARIEDAD	S	0,13	0,13
1647809	23-066-005-00488-003	101000 OLIVAR-SIN VARIEDAD	S	0,03	0,03
1647787	23-066-006-00035-001	101000 OLIVAR-SIN VARIEDAD	S	0,62	0,62
1647788	23-066-006-00040-001	101000 OLIVAR-SIN VARIEDAD	S	1,27	1,27
1647789	23-066-006-00041-001	101000 OLIVAR-SIN VARIEDAD	S	0,17	0,17
1647806	23-066-006-00041-001	101000 OLIVAR-SIN VARIEDAD	S	0,06	0,06
1647804	23-066-006-00051-001	101000 OLIVAR-SIN VARIEDAD	S	1,71	1,71
1647803	23-066-006-00157-001	101000 OLIVAR-SIN VARIEDAD	S	0,01	0,01
1647802	23-066-006-00212-002	101000 OLIVAR-SIN VARIEDAD	S	0,05	0,05

**Porcentaje de superficie determinada situada en zonas RAMSAR****PUNTOS:** 0,00 0.0%

<u>REF.</u>	<u>REFERENCIA SIGPAC</u>	<u>CULTIVO DESCRIPCIÓN CULTIVO</u>	<u>S/R</u>	<u>SUP. COMPROM.</u> <u>(ha)</u>	<u>SUP. CUMPLE</u> <u>(ha)</u>
1647808	23-066-004-00128-002	101000 OLIVAR-SIN VARIEDAD	S	1,41	0,00
1647807	23-066-004-00235-002	101000 OLIVAR-SIN VARIEDAD	S	0,01	0,00
1647799	23-066-004-00250-001	101000 OLIVAR-SIN VARIEDAD	S	0,31	0,00
1647795	23-066-004-00367-001	101000 OLIVAR-SIN VARIEDAD	S	0,09	0,00
1647796	23-066-004-00439-001	101000 OLIVAR-SIN VARIEDAD	S	0,95	0,00
1647800	23-066-004-00463-001	101000 OLIVAR-SIN VARIEDAD	S	0,18	0,00
1647801	23-066-004-00464-001	101000 OLIVAR-SIN VARIEDAD	S	0,02	0,00
1647810	23-066-005-00347-001	101000 OLIVAR-SIN VARIEDAD	S	0,63	0,00
1647793	23-066-005-00353-001	101000 OLIVAR-SIN VARIEDAD	S	0,86	0,00
1647794	23-066-005-00354-001	101000 OLIVAR-SIN VARIEDAD	S	0,00	0,00
1647792	23-066-005-00355-001	101000 OLIVAR-SIN VARIEDAD	S	0,13	0,00
1647809	23-066-005-00488-003	101000 OLIVAR-SIN VARIEDAD	S	0,03	0,00
1647787	23-066-006-00035-001	101000 OLIVAR-SIN VARIEDAD	S	0,62	0,00
1647788	23-066-006-00040-001	101000 OLIVAR-SIN VARIEDAD	S	1,27	0,00
1647789	23-066-006-00041-001	101000 OLIVAR-SIN VARIEDAD	S	0,17	0,00
1647806	23-066-006-00041-001	101000 OLIVAR-SIN VARIEDAD	S	0,06	0,00
1647804	23-066-006-00051-001	101000 OLIVAR-SIN VARIEDAD	S	1,71	0,00
1647803	23-066-006-00157-001	101000 OLIVAR-SIN VARIEDAD	S	0,01	0,00
1647802	23-066-006-00212-002	101000 OLIVAR-SIN VARIEDAD	S	0,05	0,00

**Porcentaje de superficie determinada en zonas vulnerables a la contaminación por nitratos****PUNTOS:** 0,00 0.0%

<u>REF.</u>	<u>REFERENCIA SIGPAC</u>	<u>CULTIVO DESCRIPCIÓN CULTIVO</u>	<u>S/R</u>	<u>SUP. COMPROM.</u> <u>(ha)</u>	<u>SUP. CUMPLE</u> <u>(ha)</u>
1647808	23-066-004-00128-002	101000 OLIVAR-SIN VARIEDAD	S	1,41	0,00

<u>REF.</u>	<u>REFERENCIA SIGPAC</u>	<u>CULTIVO</u>	<u>DESCRIPCIÓN CULTIVO</u>	<u>S/R</u>	<u>SUP. COMPROM.</u> <u>(ha)</u>	<u>SUP. CUMPLE</u> <u>(ha)</u>
1647807	23-066-004-00235-002	101000	OLIVAR-SIN VARIEDAD	S	0,01	0,00
1647799	23-066-004-00250-001	101000	OLIVAR-SIN VARIEDAD	S	0,31	0,00
1647795	23-066-004-00367-001	101000	OLIVAR-SIN VARIEDAD	S	0,09	0,00
1647796	23-066-004-00439-001	101000	OLIVAR-SIN VARIEDAD	S	0,95	0,00
1647800	23-066-004-00463-001	101000	OLIVAR-SIN VARIEDAD	S	0,18	0,00
1647801	23-066-004-00464-001	101000	OLIVAR-SIN VARIEDAD	S	0,02	0,00
1647810	23-066-005-00347-001	101000	OLIVAR-SIN VARIEDAD	S	0,63	0,00
1647793	23-066-005-00353-001	101000	OLIVAR-SIN VARIEDAD	S	0,86	0,00
1647794	23-066-005-00354-001	101000	OLIVAR-SIN VARIEDAD	S	0,00	0,00
1647792	23-066-005-00355-001	101000	OLIVAR-SIN VARIEDAD	S	0,13	0,00
1647809	23-066-005-00488-003	101000	OLIVAR-SIN VARIEDAD	S	0,03	0,00
1647787	23-066-006-00035-001	101000	OLIVAR-SIN VARIEDAD	S	0,62	0,00
1647788	23-066-006-00040-001	101000	OLIVAR-SIN VARIEDAD	S	1,27	0,00
1647806	23-066-006-00041-001	101000	OLIVAR-SIN VARIEDAD	S	0,06	0,00
1647789	23-066-006-00041-001	101000	OLIVAR-SIN VARIEDAD	S	0,17	0,00
1647804	23-066-006-00051-001	101000	OLIVAR-SIN VARIEDAD	S	1,71	0,00
1647803	23-066-006-00157-001	101000	OLIVAR-SIN VARIEDAD	S	0,01	0,00
1647802	23-066-006-00212-002	101000	OLIVAR-SIN VARIEDAD	S	0,05	0,00

**Mayor pendiente media****PUNTOS:** 3,00 25.87%

<u>REF.</u>	<u>REFERENCIA SIGPAC</u>	<u>CULTIVO</u>	<u>DESCRIPCIÓN CULTIVO</u>	<u>S/R</u>	<u>PENDIENTE MEDIA (%)</u>	<u>SUP. COMPROM.</u> <u>(ha)</u>
1647808	23-066-004-00128-002	101000	OLIVAR-SIN VARIEDAD	S	27,98	1,41
1647807	23-066-004-00235-002	101000	OLIVAR-SIN VARIEDAD	S	23,86	0,01
1647799	23-066-004-00250-001	101000	OLIVAR-SIN VARIEDAD	S	22,17	0,31
1647795	23-066-004-00367-001	101000	OLIVAR-SIN VARIEDAD	S	20,45	0,09
1647796	23-066-004-00439-001	101000	OLIVAR-SIN VARIEDAD	S	26,10	0,95
1647800	23-066-004-00463-001	101000	OLIVAR-SIN VARIEDAD	S	29,60	0,18
1647801	23-066-004-00464-001	101000	OLIVAR-SIN VARIEDAD	S	28,82	0,02
1647810	23-066-005-00347-001	101000	OLIVAR-SIN VARIEDAD	S	34,08	0,63
1647793	23-066-005-00353-001	101000	OLIVAR-SIN VARIEDAD	S	21,79	0,86
1647794	23-066-005-00354-001	101000	OLIVAR-SIN VARIEDAD	S	26,28	0,00
1647792	23-066-005-00355-001	101000	OLIVAR-SIN VARIEDAD	S	24,67	0,13
1647809	23-066-005-00488-003	101000	OLIVAR-SIN VARIEDAD	S	28,44	0,03
1647787	23-066-006-00035-001	101000	OLIVAR-SIN VARIEDAD	S	25,88	0,62
1647788	23-066-006-00040-001	101000	OLIVAR-SIN VARIEDAD	S	25,67	1,27
1647806	23-066-006-00041-001	101000	OLIVAR-SIN VARIEDAD	S	25,99	0,06
1647789	23-066-006-00041-001	101000	OLIVAR-SIN VARIEDAD	S	25,99	0,17
1647804	23-066-006-00051-001	101000	OLIVAR-SIN VARIEDAD	S	23,79	1,71
1647803	23-066-006-00157-001	101000	OLIVAR-SIN VARIEDAD	S	26,99	0,01
1647802	23-066-006-00212-002	101000	OLIVAR-SIN VARIEDAD	S	24,28	0,05

**Porcentaje de superficie determinada en Red Natura 2000****PUNTOS:** 0,00 0.0%

<u>REF.</u>	<u>REFERENCIA SIGPAC</u>	<u>CULTIVO</u>	<u>DESCRIPCIÓN CULTIVO</u>	<u>S/R</u>	<u>SUP. COMPROM.</u> <u>(ha)</u>	<u>SUP. CUMPLE</u> <u>(ha)</u>
1647808	23-066-004-00128-002	101000	OLIVAR-SIN VARIEDAD	S	1,41	0,00
1647807	23-066-004-00235-002	101000	OLIVAR-SIN VARIEDAD	S	0,01	0,00
1647799	23-066-004-00250-001	101000	OLIVAR-SIN VARIEDAD	S	0,31	0,00
1647795	23-066-004-00367-001	101000	OLIVAR-SIN VARIEDAD	S	0,09	0,00
1647796	23-066-004-00439-001	101000	OLIVAR-SIN VARIEDAD	S	0,95	0,00
1647800	23-066-004-00463-001	101000	OLIVAR-SIN VARIEDAD	S	0,18	0,00
1647801	23-066-004-00464-001	101000	OLIVAR-SIN VARIEDAD	S	0,02	0,00
1647810	23-066-005-00347-001	101000	OLIVAR-SIN VARIEDAD	S	0,63	0,00

<b>REF.</b>	<b>REFERENCIA SIGPAC</b>	<b>CULTIVO</b>	<b>DESCRIPCIÓN CULTIVO</b>	<b>S/R</b>	<b>SUP. COMPROM.</b> <b>(ha)</b>	<b>SUP. CUMPLE</b> <b>(ha)</b>
1647793	23-066-005-00353-001	101000	OLIVAR-SIN VARIEDAD	S	0,86	0,00
1647794	23-066-005-00354-001	101000	OLIVAR-SIN VARIEDAD	S	0,00	0,00
1647792	23-066-005-00355-001	101000	OLIVAR-SIN VARIEDAD	S	0,13	0,00
1647809	23-066-005-00488-003	101000	OLIVAR-SIN VARIEDAD	S	0,03	0,00
1647787	23-066-006-00035-001	101000	OLIVAR-SIN VARIEDAD	S	0,62	0,00
1647788	23-066-006-00040-001	101000	OLIVAR-SIN VARIEDAD	S	1,27	0,00
1647806	23-066-006-00041-001	101000	OLIVAR-SIN VARIEDAD	S	0,06	0,00
1647789	23-066-006-00041-001	101000	OLIVAR-SIN VARIEDAD	S	0,17	0,00
1647804	23-066-006-00051-001	101000	OLIVAR-SIN VARIEDAD	S	1,71	0,00
1647803	23-066-006-00157-001	101000	OLIVAR-SIN VARIEDAD	S	0,01	0,00
1647802	23-066-006-00212-002	101000	OLIVAR-SIN VARIEDAD	S	0,05	0,00



<u>APELLIDOS Y NOMBRE / RAZÓN SOCIAL</u>	<u>NIF</u>	<u>EXPEDIENTE</u>	<u>SUP. COMPROMETIDA</u>		
MANZANEDA SERRANO GREGORIO	26481650W	6089339	<u>(ha)</u>		
<b>RESOLUCIÓN</b>					
ADMITIDO					
<b>IMPORTE POR ANUALIDAD</b>					
	<b>2015</b>	<b>2016</b>	<b>2017</b>	<b>2018</b>	<b>2019</b>
IMPORTE MÁXIMO SUBVENCIONABLE	127,84 €	127,84 €	127,84 €	127,84 €	127,84 €
IMPORTE MEDIO DE TRANSFERENCIA (€/ha)	114,14 €	114,14 €	114,14 €	114,14 €	114,14 €

**RECINTOS COMPROMETIDOS**

<u>REF.</u>	<u>REFERENCIA SIGPAC</u>	<u>CULTIVO</u>	<u>DESCRIPCIÓN CULTIVO</u>	<u>S/R</u>	<u>PEND. MEDIA (%)</u>	<u>SUP. DEC. ADMIN. (ha)</u>	<u>SUP. CERT. (ha)</u>	<u>SUP. CAMPO (ha)</u>	<u>SUP. COMPROM. (ha)</u>
2285778	23-081-002-00405-002	101000	OLIVAR-SIN VARIEDAD	S	36,11	0,05	0,15		0,05
2285779	23-081-002-00360-002	101000	OLIVAR-SIN VARIEDAD	S	39,98	0,10	0,25		0,10
2285780	23-043-003-00756-002	101000	OLIVAR-SIN VARIEDAD	S	47,72	0,05	0,05		0,05
2285784	23-081-002-00367-001	101000	OLIVAR-SIN VARIEDAD	S	38,07	0,23	0,23		0,23
2285787	23-043-003-00303-003	101000	OLIVAR-SIN VARIEDAD	S	40,76	0,06	0,08		0,06
2285788	23-043-003-00303-004	101000	OLIVAR-SIN VARIEDAD	S	25,22	0,38	0,45		0,38
2285789	23-043-003-00303-006	101000	OLIVAR-SIN VARIEDAD	S	25,69	0,25	0,29		0,25

**INCIDENCIAS****INCIDENCIA DESCRIPCIÓN**

80403 Explotación no inscrita en SIPEA (anexo I, Orden 26 mayo 2015)  
Ref:2285781 Recinto:23-043-003-00757-002 Cultivo:101000 OLIVAR-SIN VARIEDAD Secano

**RESUMEN CRITERIOS DE SELECCIÓN**

<b>10.1.12 Agricultura de montaña con orientación ecológica en olivar</b>	<b>PUNTOS: 14,00</b>	
	<b>PUNTOS</b>	
Solicitantes de la medida 11, específica para la conversión o mantenimiento en agricultura ecológica	3,00	S
Porcentaje de superficie determinada en zonas con limitaciones naturales u otras limitaciones específicas ubicadas en las zonas de montaña	4,00	100.0%
Porcentaje de superficie determinada situada en zonas RAMSAR	0,00	0.0%
Porcentaje de superficie determinada en zonas vulnerables a la contaminación por nitratos	0,00	0.0%
Mayor pendiente media	3,00	31.62%
Porcentaje de superficie determinada en Red Natura 2000	4,00	100.0%



**DETALLE CRITERIOS DE SELECCIÓN****10.1.12 Agricultura de montaña con orientación ecológica en olivar****PUNTOS:** 14,00**Solicitantes de la medida 11, específica para la conversión o mantenimiento en agricultura ecológica****PUNTOS:** 3,00 S**Porcentaje de superficie determinada en zonas con limitaciones naturales u otras limitaciones específicas ubicadas en las zonas de montaña****PUNTOS:** 4,00 100.0%

<u>REF.</u>	<u>REFERENCIA SIGPAC</u>	<u>CULTIVO DESCRIPCIÓN CULTIVO</u>	<u>S/R</u>	<u>SUP. COMPROM. (ha)</u>	<u>SUP. CUMPLE (ha)</u>
2285787	23-043-003-00303-003	101000 OLIVAR-SIN VARIEDAD	S	0,06	0,06
2285788	23-043-003-00303-004	101000 OLIVAR-SIN VARIEDAD	S	0,38	0,38
2285789	23-043-003-00303-006	101000 OLIVAR-SIN VARIEDAD	S	0,25	0,25
2285780	23-043-003-00756-002	101000 OLIVAR-SIN VARIEDAD	S	0,05	0,05
2285779	23-081-002-00360-002	101000 OLIVAR-SIN VARIEDAD	S	0,10	0,10
2285784	23-081-002-00367-001	101000 OLIVAR-SIN VARIEDAD	S	0,23	0,23
2285778	23-081-002-00405-002	101000 OLIVAR-SIN VARIEDAD	S	0,05	0,05

**Porcentaje de superficie determinada situada en zonas RAMSAR****PUNTOS:** 0,00 0.0%

<u>REF.</u>	<u>REFERENCIA SIGPAC</u>	<u>CULTIVO DESCRIPCIÓN CULTIVO</u>	<u>S/R</u>	<u>SUP. COMPROM. (ha)</u>	<u>SUP. CUMPLE (ha)</u>
2285787	23-043-003-00303-003	101000 OLIVAR-SIN VARIEDAD	S	0,06	0,00
2285788	23-043-003-00303-004	101000 OLIVAR-SIN VARIEDAD	S	0,38	0,00
2285789	23-043-003-00303-006	101000 OLIVAR-SIN VARIEDAD	S	0,25	0,00
2285780	23-043-003-00756-002	101000 OLIVAR-SIN VARIEDAD	S	0,05	0,00
2285779	23-081-002-00360-002	101000 OLIVAR-SIN VARIEDAD	S	0,10	0,00
2285784	23-081-002-00367-001	101000 OLIVAR-SIN VARIEDAD	S	0,23	0,00
2285778	23-081-002-00405-002	101000 OLIVAR-SIN VARIEDAD	S	0,05	0,00

**Porcentaje de superficie determinada en zonas vulnerables a la contaminación por nitratos****PUNTOS:** 0,00 0.0%

<u>REF.</u>	<u>REFERENCIA SIGPAC</u>	<u>CULTIVO DESCRIPCIÓN CULTIVO</u>	<u>S/R</u>	<u>SUP. COMPROM. (ha)</u>	<u>SUP. CUMPLE (ha)</u>
2285787	23-043-003-00303-003	101000 OLIVAR-SIN VARIEDAD	S	0,06	0,00
2285788	23-043-003-00303-004	101000 OLIVAR-SIN VARIEDAD	S	0,38	0,00
2285789	23-043-003-00303-006	101000 OLIVAR-SIN VARIEDAD	S	0,25	0,00
2285780	23-043-003-00756-002	101000 OLIVAR-SIN VARIEDAD	S	0,05	0,00
2285779	23-081-002-00360-002	101000 OLIVAR-SIN VARIEDAD	S	0,10	0,00
2285784	23-081-002-00367-001	101000 OLIVAR-SIN VARIEDAD	S	0,23	0,00
2285778	23-081-002-00405-002	101000 OLIVAR-SIN VARIEDAD	S	0,05	0,00

**Mayor pendiente media****PUNTOS:** 3,00 31.62%

<u>REF.</u>	<u>REFERENCIA SIGPAC</u>	<u>CULTIVO DESCRIPCIÓN CULTIVO</u>	<u>S/R</u>	<u>PENDIENTE MEDIA (%)</u>	<u>SUP. COMPROM. (ha)</u>
2285787	23-043-003-00303-003	101000 OLIVAR-SIN VARIEDAD	S	40,76	0,06
2285788	23-043-003-00303-004	101000 OLIVAR-SIN VARIEDAD	S	25,22	0,38
2285789	23-043-003-00303-006	101000 OLIVAR-SIN VARIEDAD	S	25,69	0,25
2285780	23-043-003-00756-002	101000 OLIVAR-SIN VARIEDAD	S	47,72	0,05
2285779	23-081-002-00360-002	101000 OLIVAR-SIN VARIEDAD	S	39,98	0,10
2285784	23-081-002-00367-001	101000 OLIVAR-SIN VARIEDAD	S	38,07	0,23
2285778	23-081-002-00405-002	101000 OLIVAR-SIN VARIEDAD	S	36,11	0,05

**Porcentaje de superficie determinada en Red Natura 2000****PUNTOS:** 4,00 100.0%

<b>REF.</b>	<b>REFERENCIA SIGPAC</b>	<b>CULTIVO</b>	<b>DESCRIPCIÓN CULTIVO</b>	<b>S/R</b>	<b>SUP. COMPROM.</b> <b>(ha)</b>	<b>SUP. CUMPLE</b> <b>(ha)</b>
2285787	23-043-003-00303-003	101000	OLIVAR-SIN VARIEDAD	S	0,06	0,06
2285788	23-043-003-00303-004	101000	OLIVAR-SIN VARIEDAD	S	0,38	0,38
2285789	23-043-003-00303-006	101000	OLIVAR-SIN VARIEDAD	S	0,25	0,25
2285780	23-043-003-00756-002	101000	OLIVAR-SIN VARIEDAD	S	0,05	0,05
2285779	23-081-002-00360-002	101000	OLIVAR-SIN VARIEDAD	S	0,10	0,10
2285784	23-081-002-00367-001	101000	OLIVAR-SIN VARIEDAD	S	0,23	0,23
2285778	23-081-002-00405-002	101000	OLIVAR-SIN VARIEDAD	S	0,05	0,05



<u>APELLIDOS Y NOMBRE / RAZÓN SOCIAL</u>	<u>NIF</u>	<u>EXPEDIENTE</u>	<u>SUP. COMPROMETIDA (ha)</u>
MARCHAL GALLARDO JUAN JOSE	77348010E	6097763	4.25

**RESOLUCIÓN  
ADMITIDO**

**IMPORTE POR ANUALIDAD**

	<u>2015</u>	<u>2016</u>	<u>2017</u>	<u>2018</u>	<u>2019</u>
IMPORTE MÁXIMO SUBVENCIONABLE	485,10 €	485,10 €	485,10 €	485,10 €	485,10 €
IMPORTE MEDIO DE TRANSFERENCIA (€/ha)	114,14 €	114,14 €	114,14 €	114,14 €	114,14 €

**RECINTOS COMPROMETIDOS**

<u>REF.</u>	<u>REFERENCIA SIGPAC</u>	<u>CULTIVO</u>	<u>DESCRIPCIÓN CULTIVO</u>	<u>S/R</u>	<u>PEND. MEDIA (%)</u>	<u>SUP. DEC. ADMIN. (ha)</u>	<u>SUP. CERT. (ha)</u>	<u>SUP. CAMPO (ha)</u>	<u>SUP. COMPROM. (ha)</u>
2317687	23-038-006-00033-001	101000	OLIVAR-SIN VARIEDAD	S	23,74	1,26	1,26		1,26
2317692	23-093-007-00572-006	101000	OLIVAR-SIN VARIEDAD	S	33,71	2,78	5,56		2,78
2317693	23-093-007-00572-009	101000	OLIVAR-SIN VARIEDAD	S	27,96	0,21	0,39		0,21

**RESUMEN CRITERIOS DE SELECCIÓN**

**10.1.12 Agricultura de montaña con orientación ecológica en olivar** PUNTOS: 10,00

	<u>PUNTOS</u>	
Solicitantes de la medida 11, específica para la conversión o mantenimiento en agricultura ecológica	3,00	S
Porcentaje de superficie determinada en zonas con limitaciones naturales u otras limitaciones específicas ubicadas en las zonas de montaña	4,00	100.0%
Porcentaje de superficie determinada situada en zonas RAMSAR	0,00	0.0%
Porcentaje de superficie determinada en zonas vulnerables a la contaminación por nitratos	0,00	0.0%
Mayor pendiente media	3,00	30.47%
Porcentaje de superficie determinada en Red Natura 2000	0,00	0.0%



**DETALLE CRITERIOS DE SELECCIÓN****10.1.12 Agricultura de montaña con orientación ecológica en olivar****PUNTOS:** 10,00**Solicitantes de la medida 11, específica para la conversión o mantenimiento en agricultura ecológica****PUNTOS:** 3,00 S**Porcentaje de superficie determinada en zonas con limitaciones naturales u otras limitaciones específicas ubicadas en las zonas de montaña****PUNTOS:** 4,00 100.0%

<u>REF.</u>	<u>REFERENCIA SIGPAC</u>	<u>CULTIVO</u>	<u>DESCRIPCIÓN CULTIVO</u>	<u>S/R</u>	<u>SUP. COMPROM.</u> <u>(ha)</u>	<u>SUP. CUMPLE</u> <u>(ha)</u>
2317687	23-038-006-00033-001	101000	OLIVAR-SIN VARIEDAD	S	1,26	1,26
2317692	23-093-007-00572-006	101000	OLIVAR-SIN VARIEDAD	S	2,78	2,78
2317693	23-093-007-00572-009	101000	OLIVAR-SIN VARIEDAD	S	0,21	0,21

**Porcentaje de superficie determinada situada en zonas RAMSAR****PUNTOS:** 0,00 0.0%

<u>REF.</u>	<u>REFERENCIA SIGPAC</u>	<u>CULTIVO</u>	<u>DESCRIPCIÓN CULTIVO</u>	<u>S/R</u>	<u>SUP. COMPROM.</u> <u>(ha)</u>	<u>SUP. CUMPLE</u> <u>(ha)</u>
2317687	23-038-006-00033-001	101000	OLIVAR-SIN VARIEDAD	S	1,26	0,00
2317692	23-093-007-00572-006	101000	OLIVAR-SIN VARIEDAD	S	2,78	0,00
2317693	23-093-007-00572-009	101000	OLIVAR-SIN VARIEDAD	S	0,21	0,00

**Porcentaje de superficie determinada en zonas vulnerables a la contaminación por nitratos****PUNTOS:** 0,00 0.0%

<u>REF.</u>	<u>REFERENCIA SIGPAC</u>	<u>CULTIVO</u>	<u>DESCRIPCIÓN CULTIVO</u>	<u>S/R</u>	<u>SUP. COMPROM.</u> <u>(ha)</u>	<u>SUP. CUMPLE</u> <u>(ha)</u>
2317687	23-038-006-00033-001	101000	OLIVAR-SIN VARIEDAD	S	1,26	0,00
2317692	23-093-007-00572-006	101000	OLIVAR-SIN VARIEDAD	S	2,78	0,00
2317693	23-093-007-00572-009	101000	OLIVAR-SIN VARIEDAD	S	0,21	0,00

**Mayor pendiente media****PUNTOS:** 3,00 30.47%

<u>REF.</u>	<u>REFERENCIA SIGPAC</u>	<u>CULTIVO</u>	<u>DESCRIPCIÓN CULTIVO</u>	<u>S/R</u>	<u>PENDIENTE MEDIA (%)</u>	<u>SUP. COMPROM.</u> <u>(ha)</u>
2317687	23-038-006-00033-001	101000	OLIVAR-SIN VARIEDAD	S	23,74	1,26
2317692	23-093-007-00572-006	101000	OLIVAR-SIN VARIEDAD	S	33,71	2,78
2317693	23-093-007-00572-009	101000	OLIVAR-SIN VARIEDAD	S	27,96	0,21

**Porcentaje de superficie determinada en Red Natura 2000****PUNTOS:** 0,00 0.0%

<u>REF.</u>	<u>REFERENCIA SIGPAC</u>	<u>CULTIVO</u>	<u>DESCRIPCIÓN CULTIVO</u>	<u>S/R</u>	<u>SUP. COMPROM.</u> <u>(ha)</u>	<u>SUP. CUMPLE</u> <u>(ha)</u>
2317687	23-038-006-00033-001	101000	OLIVAR-SIN VARIEDAD	S	1,26	0,00
2317692	23-093-007-00572-006	101000	OLIVAR-SIN VARIEDAD	S	2,78	0,00
2317693	23-093-007-00572-009	101000	OLIVAR-SIN VARIEDAD	S	0,21	0,00





				<b>SUP. COMPROMETIDA</b>						
<b>APELLIDOS Y NOMBRE / RAZÓN SOCIAL</b>			<b>NIF</b>	<b>EXPEDIENTE</b>	<b>(ha)</b>					
MARÍN ROMERO PEDRO			75058528Y	6067217	36.72					
<b>RESOLUCIÓN</b>										
<b>ADMITIDO</b>										
<b>IMPORTES POR ANUALIDAD</b>										
			<b>2015</b>	<b>2016</b>	<b>2017</b>	<b>2018</b>	<b>2019</b>			
<b>IMPORTE MÁXIMO SUBVENCIONABLE</b>			4.191,22 €	4.191,22 €	4.191,22 €	4.191,22 €	4.191,22 €			
<b>IMPORTE MEDIO DE TRANSFERENCIA (€/ha)</b>			114,14 €	114,14 €	114,14 €	114,14 €	114,14 €			
<b>RECINTOS COMPROMETIDOS</b>										
<b>REF.</b>	<b>REFERENCIA SIGPAC</b>	<b>CULTIVO</b>	<b>DESCRIPCIÓN CULTIVO</b>	<b>S/R</b>	<b>PEND. MEDIA (%)</b>	<b>SUP. DEC. ADMIN. (ha)</b>	<b>SUP. CERT. (ha)</b>	<b>SUP. CAMPO (ha)</b>	<b>SUP. COMPROM. (ha)</b>	
2289325	23-072-016-00056-002	101000	OLIVAR-SIN VARIEDAD	S	26,74	0,50	0,50		0,50	
2289326	23-072-016-00105-002	101000	OLIVAR-SIN VARIEDAD	S	31,70	5,84	6,34		5,84	
2289327	23-072-016-00060-002	101000	OLIVAR-SIN VARIEDAD	S	40,89	18,40	18,41		18,40	
2289328	23-072-016-00106-004	101000	OLIVAR-SIN VARIEDAD	S	33,83	4,61	4,61		4,61	
2289329	23-072-016-00059-001	101000	OLIVAR-SIN VARIEDAD	S	46,42	0,76	0,76		0,76	
2289330	23-072-016-00073-006	101000	OLIVAR-SIN VARIEDAD	S	29,67	1,18	1,18		1,18	
2289331	23-072-016-00073-003	101000	OLIVAR-SIN VARIEDAD	S	38,57	1,82	1,82		1,82	
2289332	23-072-016-00098-001	101000	OLIVAR-SIN VARIEDAD	S	35,09	1,19	1,40		1,19	
2289333	23-072-016-00074-001	101000	OLIVAR-SIN VARIEDAD	S	22,11	0,15	0,15		0,15	
2289334	23-072-016-00073-008	101000	OLIVAR-SIN VARIEDAD	S	20,64	0,14	0,14		0,14	
2289335	23-072-016-00075-001	101000	OLIVAR-SIN VARIEDAD	S	23,21	0,14	0,14		0,14	
2289336	23-072-016-00058-001	101000	OLIVAR-SIN VARIEDAD	S	41,21	0,79	0,79		0,79	
2289337	23-072-016-00060-017	101000	OLIVAR-SIN VARIEDAD	S	35,84	0,11	0,11		0,11	
2289338	23-072-016-00073-004	101000	OLIVAR-SIN VARIEDAD	S	23,24	0,38	0,38		0,38	
2289339	23-072-016-00060-018	101000	OLIVAR-SIN VARIEDAD	S	32,65	0,06	0,06		0,06	
2289340	23-072-016-00060-015	101000	OLIVAR-SIN VARIEDAD	S	26,09	0,31	0,31		0,31	
2289341	23-072-016-00060-013	101000	OLIVAR-SIN VARIEDAD	S	30,81	0,34	0,34		0,34	

**RESUMEN CRITERIOS DE SELECCIÓN****10.1.12 Agricultura de montaña con orientación ecológica en olivar****PUNTOS: 10,00**

	<b>PUNTOS</b>	
<b>Solicitantes de la medida 11, específica para la conversión o mantenimiento en agricultura ecológica</b>	3,00	S
<b>Porcentaje de superficie determinada en zonas con limitaciones naturales u otras limitaciones específicas ubicadas en las zonas de montaña</b>	4,00	100.0%
<b>Porcentaje de superficie determinada situada en zonas RAMSAR</b>	0,00	0.0%
<b>Porcentaje de superficie determinada en zonas vulnerables a la contaminación por nitratos</b>	0,00	0.0%
<b>Mayor pendiente media</b>	3,00	37.16%
<b>Porcentaje de superficie determinada en Red Natura 2000</b>	0,00	0.0%



**DETALLE CRITERIOS DE SELECCIÓN****10.1.12 Agricultura de montaña con orientación ecológica en olivar****PUNTOS:** 10,00**Solicitantes de la medida 11, específica para la conversión o mantenimiento en agricultura ecológica****PUNTOS:** 3,00 S**Porcentaje de superficie determinada en zonas con limitaciones naturales u otras limitaciones específicas ubicadas en las zonas de montaña****PUNTOS:** 4,00 100.0%

<u>REF.</u>	<u>REFERENCIA SIGPAC</u>	<u>CULTIVO DESCRIPCIÓN CULTIVO</u>	<u>S/R</u>	<u>SUP. COMPROM.</u> <u>(ha)</u>	<u>SUP. CUMPLE</u> <u>(ha)</u>
2289325	23-072-016-00056-002	101000 OLIVAR-SIN VARIEDAD	S	0,50	0,50
2289336	23-072-016-00058-001	101000 OLIVAR-SIN VARIEDAD	S	0,79	0,79
2289329	23-072-016-00059-001	101000 OLIVAR-SIN VARIEDAD	S	0,76	0,76
2289327	23-072-016-00060-002	101000 OLIVAR-SIN VARIEDAD	S	18,40	18,40
2289341	23-072-016-00060-013	101000 OLIVAR-SIN VARIEDAD	S	0,34	0,34
2289340	23-072-016-00060-015	101000 OLIVAR-SIN VARIEDAD	S	0,31	0,31
2289337	23-072-016-00060-017	101000 OLIVAR-SIN VARIEDAD	S	0,11	0,11
2289339	23-072-016-00060-018	101000 OLIVAR-SIN VARIEDAD	S	0,06	0,06
2289331	23-072-016-00073-003	101000 OLIVAR-SIN VARIEDAD	S	1,82	1,82
2289338	23-072-016-00073-004	101000 OLIVAR-SIN VARIEDAD	S	0,38	0,38
2289330	23-072-016-00073-006	101000 OLIVAR-SIN VARIEDAD	S	1,18	1,18
2289334	23-072-016-00073-008	101000 OLIVAR-SIN VARIEDAD	S	0,14	0,14
2289333	23-072-016-00074-001	101000 OLIVAR-SIN VARIEDAD	S	0,15	0,15
2289335	23-072-016-00075-001	101000 OLIVAR-SIN VARIEDAD	S	0,14	0,14
2289332	23-072-016-00098-001	101000 OLIVAR-SIN VARIEDAD	S	1,19	1,19
2289326	23-072-016-00105-002	101000 OLIVAR-SIN VARIEDAD	S	5,84	5,84
2289328	23-072-016-00106-004	101000 OLIVAR-SIN VARIEDAD	S	4,61	4,61

**Porcentaje de superficie determinada situada en zonas RAMSAR****PUNTOS:** 0,00 0.0%

<u>REF.</u>	<u>REFERENCIA SIGPAC</u>	<u>CULTIVO DESCRIPCIÓN CULTIVO</u>	<u>S/R</u>	<u>SUP. COMPROM.</u> <u>(ha)</u>	<u>SUP. CUMPLE</u> <u>(ha)</u>
2289325	23-072-016-00056-002	101000 OLIVAR-SIN VARIEDAD	S	0,50	0,00
2289336	23-072-016-00058-001	101000 OLIVAR-SIN VARIEDAD	S	0,79	0,00
2289329	23-072-016-00059-001	101000 OLIVAR-SIN VARIEDAD	S	0,76	0,00
2289327	23-072-016-00060-002	101000 OLIVAR-SIN VARIEDAD	S	18,40	0,00
2289341	23-072-016-00060-013	101000 OLIVAR-SIN VARIEDAD	S	0,34	0,00
2289340	23-072-016-00060-015	101000 OLIVAR-SIN VARIEDAD	S	0,31	0,00
2289337	23-072-016-00060-017	101000 OLIVAR-SIN VARIEDAD	S	0,11	0,00
2289339	23-072-016-00060-018	101000 OLIVAR-SIN VARIEDAD	S	0,06	0,00
2289331	23-072-016-00073-003	101000 OLIVAR-SIN VARIEDAD	S	1,82	0,00
2289338	23-072-016-00073-004	101000 OLIVAR-SIN VARIEDAD	S	0,38	0,00
2289330	23-072-016-00073-006	101000 OLIVAR-SIN VARIEDAD	S	1,18	0,00
2289334	23-072-016-00073-008	101000 OLIVAR-SIN VARIEDAD	S	0,14	0,00
2289333	23-072-016-00074-001	101000 OLIVAR-SIN VARIEDAD	S	0,15	0,00
2289335	23-072-016-00075-001	101000 OLIVAR-SIN VARIEDAD	S	0,14	0,00
2289332	23-072-016-00098-001	101000 OLIVAR-SIN VARIEDAD	S	1,19	0,00
2289326	23-072-016-00105-002	101000 OLIVAR-SIN VARIEDAD	S	5,84	0,00
2289328	23-072-016-00106-004	101000 OLIVAR-SIN VARIEDAD	S	4,61	0,00

**Porcentaje de superficie determinada en zonas vulnerables a la contaminación por nitratos****PUNTOS:** 0,00 0.0%

<u>REF.</u>	<u>REFERENCIA SIGPAC</u>	<u>CULTIVO DESCRIPCIÓN CULTIVO</u>	<u>S/R</u>	<u>SUP. COMPROM.</u> <u>(ha)</u>	<u>SUP. CUMPLE</u> <u>(ha)</u>
2289325	23-072-016-00056-002	101000 OLIVAR-SIN VARIEDAD	S	0,50	0,00
2289336	23-072-016-00058-001	101000 OLIVAR-SIN VARIEDAD	S	0,79	0,00
2289329	23-072-016-00059-001	101000 OLIVAR-SIN VARIEDAD	S	0,76	0,00
2289327	23-072-016-00060-002	101000 OLIVAR-SIN VARIEDAD	S	18,40	0,00
2289341	23-072-016-00060-013	101000 OLIVAR-SIN VARIEDAD	S	0,34	0,00

REF.	REFERENCIA SIGPAC	CULTIVO	DESCRIPCIÓN CULTIVO	S/R	SUP.	SUP.
					COMPROM.	CUMPLE
					(ha)	(ha)
2289340	23-072-016-00060-015	101000	OLIVAR-SIN VARIEDAD	S	0,31	0,00
2289337	23-072-016-00060-017	101000	OLIVAR-SIN VARIEDAD	S	0,11	0,00
2289339	23-072-016-00060-018	101000	OLIVAR-SIN VARIEDAD	S	0,06	0,00
2289331	23-072-016-00073-003	101000	OLIVAR-SIN VARIEDAD	S	1,82	0,00
2289338	23-072-016-00073-004	101000	OLIVAR-SIN VARIEDAD	S	0,38	0,00
2289330	23-072-016-00073-006	101000	OLIVAR-SIN VARIEDAD	S	1,18	0,00
2289334	23-072-016-00073-008	101000	OLIVAR-SIN VARIEDAD	S	0,14	0,00
2289333	23-072-016-00074-001	101000	OLIVAR-SIN VARIEDAD	S	0,15	0,00
2289335	23-072-016-00075-001	101000	OLIVAR-SIN VARIEDAD	S	0,14	0,00
2289332	23-072-016-00098-001	101000	OLIVAR-SIN VARIEDAD	S	1,19	0,00
2289326	23-072-016-00105-002	101000	OLIVAR-SIN VARIEDAD	S	5,84	0,00
2289328	23-072-016-00106-004	101000	OLIVAR-SIN VARIEDAD	S	4,61	0,00

**Mayor pendiente media**

PUNTOS: 3,00 37.16%

REF.	REFERENCIA SIGPAC	CULTIVO	DESCRIPCIÓN CULTIVO	S/R	PENDIENTE	SUP.
					MEDIA (%)	COMPROM.
					(ha)	(ha)
2289325	23-072-016-00056-002	101000	OLIVAR-SIN VARIEDAD	S	26,74	0,50
2289336	23-072-016-00058-001	101000	OLIVAR-SIN VARIEDAD	S	41,21	0,79
2289329	23-072-016-00059-001	101000	OLIVAR-SIN VARIEDAD	S	46,42	0,76
2289327	23-072-016-00060-002	101000	OLIVAR-SIN VARIEDAD	S	40,89	18,40
2289341	23-072-016-00060-013	101000	OLIVAR-SIN VARIEDAD	S	30,81	0,34
2289340	23-072-016-00060-015	101000	OLIVAR-SIN VARIEDAD	S	26,09	0,31
2289337	23-072-016-00060-017	101000	OLIVAR-SIN VARIEDAD	S	35,84	0,11
2289339	23-072-016-00060-018	101000	OLIVAR-SIN VARIEDAD	S	32,65	0,06
2289331	23-072-016-00073-003	101000	OLIVAR-SIN VARIEDAD	S	38,57	1,82
2289338	23-072-016-00073-004	101000	OLIVAR-SIN VARIEDAD	S	23,24	0,38
2289330	23-072-016-00073-006	101000	OLIVAR-SIN VARIEDAD	S	29,67	1,18
2289334	23-072-016-00073-008	101000	OLIVAR-SIN VARIEDAD	S	20,64	0,14
2289333	23-072-016-00074-001	101000	OLIVAR-SIN VARIEDAD	S	22,11	0,15
2289335	23-072-016-00075-001	101000	OLIVAR-SIN VARIEDAD	S	23,21	0,14
2289332	23-072-016-00098-001	101000	OLIVAR-SIN VARIEDAD	S	35,09	1,19
2289326	23-072-016-00105-002	101000	OLIVAR-SIN VARIEDAD	S	31,70	5,84
2289328	23-072-016-00106-004	101000	OLIVAR-SIN VARIEDAD	S	33,83	4,61

**Porcentaje de superficie determinada en Red Natura 2000**

PUNTOS: 0,00 0.0%

REF.	REFERENCIA SIGPAC	CULTIVO	DESCRIPCIÓN CULTIVO	S/R	SUP.	SUP.
					COMPROM.	CUMPLE
					(ha)	(ha)
2289325	23-072-016-00056-002	101000	OLIVAR-SIN VARIEDAD	S	0,50	0,00
2289336	23-072-016-00058-001	101000	OLIVAR-SIN VARIEDAD	S	0,79	0,00
2289329	23-072-016-00059-001	101000	OLIVAR-SIN VARIEDAD	S	0,76	0,00
2289327	23-072-016-00060-002	101000	OLIVAR-SIN VARIEDAD	S	18,40	0,00
2289341	23-072-016-00060-013	101000	OLIVAR-SIN VARIEDAD	S	0,34	0,00
2289340	23-072-016-00060-015	101000	OLIVAR-SIN VARIEDAD	S	0,31	0,00
2289337	23-072-016-00060-017	101000	OLIVAR-SIN VARIEDAD	S	0,11	0,00
2289339	23-072-016-00060-018	101000	OLIVAR-SIN VARIEDAD	S	0,06	0,00
2289331	23-072-016-00073-003	101000	OLIVAR-SIN VARIEDAD	S	1,82	0,00
2289338	23-072-016-00073-004	101000	OLIVAR-SIN VARIEDAD	S	0,38	0,00
2289330	23-072-016-00073-006	101000	OLIVAR-SIN VARIEDAD	S	1,18	0,00
2289334	23-072-016-00073-008	101000	OLIVAR-SIN VARIEDAD	S	0,14	0,00
2289333	23-072-016-00074-001	101000	OLIVAR-SIN VARIEDAD	S	0,15	0,00
2289335	23-072-016-00075-001	101000	OLIVAR-SIN VARIEDAD	S	0,14	0,00
2289332	23-072-016-00098-001	101000	OLIVAR-SIN VARIEDAD	S	1,19	0,00
2289326	23-072-016-00105-002	101000	OLIVAR-SIN VARIEDAD	S	5,84	0,00

<u>REF.</u>	<u>REFERENCIA SIGPAC</u>	<u>CULTIVO</u>	<u>DESCRIPCIÓN CULTIVO</u>	<u>S/R</u>	<u>SUP.</u> <u>COMPROM.</u> <u>(ha)</u>	<u>SUP.</u> <u>CUMPLE</u> <u>(ha)</u>
2289328	23-072-016-00106-004	101000	OLIVAR-SIN VARIEDAD	S	4,61	0,00



<u>APELLIDOS Y NOMBRE / RAZÓN SOCIAL</u>		<u>NIF</u>	<u>EXPEDIENTE</u>	<u>SUP. COMPROMETIDA</u>				
				<u>(ha)</u>				
MARTINEZ BLAZQUEZ MAGDALENA		75060244C	6088320	2.51				
<u>RESOLUCIÓN</u>								
ADMITIDO								
<u>IMPORTE POR ANUALIDAD</u>								
		<u>2015</u>	<u>2016</u>	<u>2017</u>	<u>2018</u>	<u>2019</u>		
IMPORTE MÁXIMO SUBVENCIONABLE		286,49 €	286,49 €	286,49 €	286,49 €	286,49 €		
IMPORTE MEDIO DE TRANSFERENCIA (€/ha)		114,14 €	114,14 €	114,14 €	114,14 €	114,14 €		
<u>RECINTOS COMPROMETIDOS</u>								
<u>REF.</u>	<u>REFERENCIA SIGPAC</u>	<u>CULTIVO</u>	<u>DESCRIPCIÓN CULTIVO</u>	<u>PEND. MEDIA</u>	<u>SUP. DEC. ADMIN.</u>	<u>SUP. CERT.</u>	<u>SUP. CAMPO</u>	<u>SUP. COMPROM.</u>
				<u>S/R</u>	<u>(%)</u>	<u>(ha)</u>	<u>(ha)</u>	<u>(ha)</u>
2404887	23-037-001-00165-001	101000	OLIVAR-SIN VARIEDAD	S	30,39	1,00	1,15	1,00
2404889	23-037-010-00152-001	101000	OLIVAR-SIN VARIEDAD	S	24,89	0,50	0,50	0,50
2404890	23-037-003-00690-001	101000	OLIVAR-SIN VARIEDAD	S	38,09	0,22	0,22	0,22
2404891	23-037-003-00691-001	101000	OLIVAR-SIN VARIEDAD	S	28,09	0,19	0,19	0,19
2404893	23-037-002-00464-002	101000	OLIVAR-SIN VARIEDAD	S	42,43	0,06	0,18	0,06
2404894	23-037-002-00357-001	101000	OLIVAR-SIN VARIEDAD	S	42,33	0,54	0,56	0,54

**RESUMEN CRITERIOS DE SELECCIÓN**

<b>10.1.12 Agricultura de montaña con orientación ecológica en olivar</b>		<b>PUNTOS: 14,00</b>	
		<u>PUNTOS</u>	
Solicitantes de la medida 11, específica para la conversión o mantenimiento en agricultura ecológica		3,00	S
Porcentaje de superficie determinada en zonas con limitaciones naturales u otras limitaciones específicas ubicadas en las zonas de montaña		4,00	100.0%
Porcentaje de superficie determinada situada en zonas RAMSAR		0,00	0.0%
Porcentaje de superficie determinada en zonas vulnerables a la contaminación por nitratos		0,00	0.0%
Mayor pendiente media		3,00	32.66%
Porcentaje de superficie determinada en Red Natura 2000		4,00	100.0%



**DETALLE CRITERIOS DE SELECCIÓN****10.1.12 Agricultura de montaña con orientación ecológica en olivar****PUNTOS:** 14,00**Solicitantes de la medida 11, específica para la conversión o mantenimiento en agricultura ecológica****PUNTOS:** 3,00 S**Porcentaje de superficie determinada en zonas con limitaciones naturales u otras limitaciones específicas ubicadas en las zonas de montaña****PUNTOS:** 4,00 100.0%

<u>REF.</u>	<u>REFERENCIA SIGPAC</u>	<u>CULTIVO DESCRIPCIÓN CULTIVO</u>	<u>S/R</u>	<u>SUP. COMPROM.</u> <u>(ha)</u>	<u>SUP. CUMPLE</u> <u>(ha)</u>
2404887	23-037-001-00165-001	101000 OLIVAR-SIN VARIEDAD	S	1,00	1,00
2404894	23-037-002-00357-001	101000 OLIVAR-SIN VARIEDAD	S	0,54	0,54
2404893	23-037-002-00464-002	101000 OLIVAR-SIN VARIEDAD	S	0,06	0,06
2404890	23-037-003-00690-001	101000 OLIVAR-SIN VARIEDAD	S	0,22	0,22
2404891	23-037-003-00691-001	101000 OLIVAR-SIN VARIEDAD	S	0,19	0,19
2404889	23-037-010-00152-001	101000 OLIVAR-SIN VARIEDAD	S	0,50	0,50

**Porcentaje de superficie determinada situada en zonas RAMSAR****PUNTOS:** 0,00 0.0%

<u>REF.</u>	<u>REFERENCIA SIGPAC</u>	<u>CULTIVO DESCRIPCIÓN CULTIVO</u>	<u>S/R</u>	<u>SUP. COMPROM.</u> <u>(ha)</u>	<u>SUP. CUMPLE</u> <u>(ha)</u>
2404887	23-037-001-00165-001	101000 OLIVAR-SIN VARIEDAD	S	1,00	0,00
2404894	23-037-002-00357-001	101000 OLIVAR-SIN VARIEDAD	S	0,54	0,00
2404893	23-037-002-00464-002	101000 OLIVAR-SIN VARIEDAD	S	0,06	0,00
2404890	23-037-003-00690-001	101000 OLIVAR-SIN VARIEDAD	S	0,22	0,00
2404891	23-037-003-00691-001	101000 OLIVAR-SIN VARIEDAD	S	0,19	0,00
2404889	23-037-010-00152-001	101000 OLIVAR-SIN VARIEDAD	S	0,50	0,00

**Porcentaje de superficie determinada en zonas vulnerables a la contaminación por nitratos****PUNTOS:** 0,00 0.0%

<u>REF.</u>	<u>REFERENCIA SIGPAC</u>	<u>CULTIVO DESCRIPCIÓN CULTIVO</u>	<u>S/R</u>	<u>SUP. COMPROM.</u> <u>(ha)</u>	<u>SUP. CUMPLE</u> <u>(ha)</u>
2404887	23-037-001-00165-001	101000 OLIVAR-SIN VARIEDAD	S	1,00	0,00
2404894	23-037-002-00357-001	101000 OLIVAR-SIN VARIEDAD	S	0,54	0,00
2404893	23-037-002-00464-002	101000 OLIVAR-SIN VARIEDAD	S	0,06	0,00
2404890	23-037-003-00690-001	101000 OLIVAR-SIN VARIEDAD	S	0,22	0,00
2404891	23-037-003-00691-001	101000 OLIVAR-SIN VARIEDAD	S	0,19	0,00
2404889	23-037-010-00152-001	101000 OLIVAR-SIN VARIEDAD	S	0,50	0,00

**Mayor pendiente media****PUNTOS:** 3,00 32.66%

<u>REF.</u>	<u>REFERENCIA SIGPAC</u>	<u>CULTIVO DESCRIPCIÓN CULTIVO</u>	<u>S/R</u>	<u>PENDIENTE MEDIA (%)</u>	<u>SUP. COMPROM.</u> <u>(ha)</u>
2404887	23-037-001-00165-001	101000 OLIVAR-SIN VARIEDAD	S	30,39	1,00
2404894	23-037-002-00357-001	101000 OLIVAR-SIN VARIEDAD	S	42,33	0,54
2404893	23-037-002-00464-002	101000 OLIVAR-SIN VARIEDAD	S	42,43	0,06
2404890	23-037-003-00690-001	101000 OLIVAR-SIN VARIEDAD	S	38,09	0,22
2404891	23-037-003-00691-001	101000 OLIVAR-SIN VARIEDAD	S	28,09	0,19
2404889	23-037-010-00152-001	101000 OLIVAR-SIN VARIEDAD	S	24,89	0,50

**Porcentaje de superficie determinada en Red Natura 2000****PUNTOS:** 4,00 100.0%

<u>REF.</u>	<u>REFERENCIA SIGPAC</u>	<u>CULTIVO DESCRIPCIÓN CULTIVO</u>	<u>S/R</u>	<u>SUP. COMPROM.</u> <u>(ha)</u>	<u>SUP. CUMPLE</u> <u>(ha)</u>
2404887	23-037-001-00165-001	101000 OLIVAR-SIN VARIEDAD	S	1,00	1,00
2404894	23-037-002-00357-001	101000 OLIVAR-SIN VARIEDAD	S	0,54	0,54
2404893	23-037-002-00464-002	101000 OLIVAR-SIN VARIEDAD	S	0,06	0,06

<b>REF.</b>	<b>REFERENCIA SIGPAC</b>	<b>CULTIVO</b>	<b>DESCRIPCIÓN CULTIVO</b>	<b>S/R</b>	<b>SUP. COMPROM.</b> <b>(ha)</b>	<b>SUP. CUMPLE</b> <b>(ha)</b>
2404890	23-037-003-00690-001	101000	OLIVAR-SIN VARIEDAD	S	0,22	0,22
2404891	23-037-003-00691-001	101000	OLIVAR-SIN VARIEDAD	S	0,19	0,19
2404889	23-037-010-00152-001	101000	OLIVAR-SIN VARIEDAD	S	0,50	0,50



<u>APELLIDOS Y NOMBRE / RAZÓN SOCIAL</u>	<u>NIF</u>	<u>EXPEDIENTE</u>	<u>SUP. COMPROMETIDA</u>		
			<u>(ha)</u>		
MARTINEZ CUENCA JOSE ANTONIO	05107256Z	6088739	0		
<b>RESOLUCIÓN</b>					
INADMITIDO					
<b>IMPORTES POR ANUALIDAD</b>					
	<u>2015</u>	<u>2016</u>	<u>2017</u>	<u>2018</u>	<u>2019</u>
IMPORTE MÁXIMO SUBVENCIONABLE	0,00 €	0,00 €	0,00 €	0,00 €	0,00 €
IMPORTE MEDIO DE TRANSFERENCIA (€/ha)	0,00 €	0,00 €	0,00 €	0,00 €	0,00 €

**INCIDENCIAS****INCIDENCIA DESCRIPCIÓN**

80403	Explotación no inscrita en SIPEA (anexo 1, Orden 26 mayo 2015) Ref:2974562 Recinto:23-091-010-00243-001 Cultivo:101000 OLIVAR-SIN VARIEDAD Secano
80406	Superficie admisible para la ayuda menor que la mínima requerida (anexo 1, Orden 26 de mayo de 2015) Sup. Resuelta:0

**RESUMEN CRITERIOS DE SELECCIÓN**

<b>10.1.12 Agricultura de montaña con orientación ecológica en olivar</b>	<b>PUNTOS: 3,00</b>	
	<u>PUNTOS</u>	
Solicitantes de la medida 11, específica para la conversión o mantenimiento en agricultura ecológica	3,00	S
Porcentaje de superficie determinada en zonas con limitaciones naturales u otras limitaciones específicas ubicadas en las zonas de montaña	0,00	0.0%
Porcentaje de superficie determinada situada en zonas RAMSAR	0,00	0.0%
Porcentaje de superficie determinada en zonas vulnerables a la contaminación por nitratos	0,00	0.0%
Mayor pendiente media	0,00	0.0%
Porcentaje de superficie determinada en Red Natura 2000	0,00	0.0%

**DETALLE CRITERIOS DE SELECCIÓN**

<b>10.1.12 Agricultura de montaña con orientación ecológica en olivar</b>	<b>PUNTOS: 3,00</b>	
	<u>PUNTOS:</u>	
Solicitantes de la medida 11, específica para la conversión o mantenimiento en agricultura ecológica	3,00	S
Porcentaje de superficie determinada en zonas con limitaciones naturales u otras limitaciones específicas ubicadas en las zonas de montaña	0,00	0.0%
Porcentaje de superficie determinada situada en zonas RAMSAR	0,00	0.0%
Porcentaje de superficie determinada en zonas vulnerables a la contaminación por nitratos	0,00	0.0%
Mayor pendiente media	0,00	0.0%
Porcentaje de superficie determinada en Red Natura 2000	0,00	0.0%





<u>APELLIDOS Y NOMBRE / RAZÓN SOCIAL</u>		<u>NIF</u>	<u>EXPEDIENTE</u>	<u>SUP. COMPROMETIDA</u>				
				<u>(ha)</u>				
MARTINEZ LOPEZ JUAN LUIS		26198100L	6088321	6.54				
<b>RESOLUCIÓN</b>								
<b>ADMITIDO</b>								
<b>IMPORTE POR ANUALIDAD</b>								
		<b>2015</b>	<b>2016</b>	<b>2017</b>	<b>2018</b>	<b>2019</b>		
<b>IMPORTE MÁXIMO SUBVENCIONABLE</b>		746,48 €	746,48 €	746,48 €	746,48 €	746,48 €		
<b>IMPORTE MEDIO DE TRANSFERENCIA (€/ha)</b>		114,14 €	114,14 €	114,14 €	114,14 €	114,14 €		
<b>RECINTOS COMPROMETIDOS</b>								
<u>REF.</u>	<u>REFERENCIA SIGPAC</u>	<u>CULTIVO</u>	<u>DESCRIPCIÓN CULTIVO</u>	<u>PEND. MEDIA</u>	<u>SUP. DEC. ADMIN.</u>	<u>SUP. CERT.</u>	<u>SUP. CAMPO</u>	<u>SUP. COMPROM.</u>
				<u>S/R</u>	<u>(%)</u>	<u>(ha)</u>	<u>(ha)</u>	<u>(ha)</u>
2394817	23-037-001-00037-001	101000	OLIVAR-SIN VARIEDAD	S	27,74	0,36	0,37	0,36
2394818	23-037-003-00556-001	101000	OLIVAR-SIN VARIEDAD	S	26,76	0,19	0,19	0,19
2394819	23-037-012-00167-001	101000	OLIVAR-SIN VARIEDAD	S	35,79	0,56	0,57	0,56
2394820	23-037-012-00445-001	101000	OLIVAR-SIN VARIEDAD	S	30,16	0,71	0,72	0,71
2394821	23-037-012-00373-005	101000	OLIVAR-SIN VARIEDAD	S	29,15	0,25	0,25	0,25
2394822	23-037-012-00167-002	101000	OLIVAR-SIN VARIEDAD	S	27,97	0,15	0,15	0,15
2394823	23-037-003-00246-001	101000	OLIVAR-SIN VARIEDAD	S	30,06	0,60	0,60	0,60
2394824	23-037-012-00108-001	101000	OLIVAR-SIN VARIEDAD	S	32,35	0,42	0,42	0,42
2394825	23-037-003-00059-002	101000	OLIVAR-SIN VARIEDAD	S	25,98	0,06	0,09	0,06
2394826	23-037-002-00119-001	101000	OLIVAR-SIN VARIEDAD	S	23,05	0,30	0,30	0,00
2394827	23-037-003-00121-001	101000	OLIVAR-SIN VARIEDAD	S	29,81	0,25	0,26	0,25
2394828	23-037-003-00058-001	101000	OLIVAR-SIN VARIEDAD	S	23,24	0,37	0,42	0,37
2394829	23-037-003-00057-001	101000	OLIVAR-SIN VARIEDAD	S	31,08	0,66	0,69	0,66
2394830	23-037-001-00041-001	101000	OLIVAR-SIN VARIEDAD	S	26,96	0,27	0,28	0,27
2394831	23-037-012-00396-002	101000	OLIVAR-SIN VARIEDAD	S	27,60	1,21	1,29	1,21
2394832	23-037-012-00442-001	101000	OLIVAR-SIN VARIEDAD	S	24,19	0,75	0,75	0,75
2394833	23-037-012-00398-001	101000	OLIVAR-SIN VARIEDAD	S	35,75	0,22	0,22	0,22
2394834	23-037-012-00373-002	101000	OLIVAR-SIN VARIEDAD	S	46,09	0,11	0,11	0,11

**RESUMEN CRITERIOS DE SELECCIÓN****10.1.12 Agricultura de montaña con orientación ecológica en olivar****PUNTOS: 14,00**

	<u>PUNTOS</u>	
<b>Solicitantes de la medida 11, específica para la conversión o mantenimiento en agricultura ecológica</b>	3,00	S
<b>Porcentaje de superficie determinada en zonas con limitaciones naturales u otras limitaciones específicas ubicadas en las zonas de montaña</b>	4,00	100.0%
<b>Porcentaje de superficie determinada situada en zonas RAMSAR</b>	0,00	0.0%
<b>Porcentaje de superficie determinada en zonas vulnerables a la contaminación por nitratos</b>	0,00	0.0%
<b>Mayor pendiente media</b>	3,00	29.28%
<b>Porcentaje de superficie determinada en Red Natura 2000</b>	4,00	100.0%



**DETALLE CRITERIOS DE SELECCIÓN****10.1.12 Agricultura de montaña con orientación ecológica en olivar****PUNTOS:** 14,00**Solicitantes de la medida 11, específica para la conversión o mantenimiento en agricultura ecológica****PUNTOS:** 3,00 S**Porcentaje de superficie determinada en zonas con limitaciones naturales u otras limitaciones específicas ubicadas en las zonas de montaña****PUNTOS:** 4,00 100.0%

<u>REF.</u>	<u>REFERENCIA SIGPAC</u>	<u>CULTIVO DESCRIPCIÓN CULTIVO</u>	<u>S/R</u>	<u>SUP. COMPROM.</u> <u>(ha)</u>	<u>SUP. CUMPLE</u> <u>(ha)</u>
2394817	23-037-001-00037-001	101000 OLIVAR-SIN VARIEDAD	S	0,36	0,36
2394830	23-037-001-00041-001	101000 OLIVAR-SIN VARIEDAD	S	0,27	0,27
2394826	23-037-002-00119-001	101000 OLIVAR-SIN VARIEDAD	S	0,00	0,00
2394829	23-037-003-00057-001	101000 OLIVAR-SIN VARIEDAD	S	0,66	0,66
2394828	23-037-003-00058-001	101000 OLIVAR-SIN VARIEDAD	S	0,37	0,37
2394825	23-037-003-00059-002	101000 OLIVAR-SIN VARIEDAD	S	0,06	0,06
2394827	23-037-003-00121-001	101000 OLIVAR-SIN VARIEDAD	S	0,25	0,25
2394823	23-037-003-00246-001	101000 OLIVAR-SIN VARIEDAD	S	0,00	0,00
2394818	23-037-003-00556-001	101000 OLIVAR-SIN VARIEDAD	S	0,19	0,19
2394824	23-037-012-00108-001	101000 OLIVAR-SIN VARIEDAD	S	0,42	0,42
2394819	23-037-012-00167-001	101000 OLIVAR-SIN VARIEDAD	S	0,56	0,56
2394822	23-037-012-00167-002	101000 OLIVAR-SIN VARIEDAD	S	0,15	0,15
2394834	23-037-012-00373-002	101000 OLIVAR-SIN VARIEDAD	S	0,11	0,11
2394821	23-037-012-00373-005	101000 OLIVAR-SIN VARIEDAD	S	0,25	0,25
2394831	23-037-012-00396-002	101000 OLIVAR-SIN VARIEDAD	S	1,21	1,21
2394833	23-037-012-00398-001	101000 OLIVAR-SIN VARIEDAD	S	0,22	0,22
2394832	23-037-012-00442-001	101000 OLIVAR-SIN VARIEDAD	S	0,75	0,75
2394820	23-037-012-00445-001	101000 OLIVAR-SIN VARIEDAD	S	0,71	0,71

**Porcentaje de superficie determinada situada en zonas RAMSAR****PUNTOS:** 0,00 0.0%

<u>REF.</u>	<u>REFERENCIA SIGPAC</u>	<u>CULTIVO DESCRIPCIÓN CULTIVO</u>	<u>S/R</u>	<u>SUP. COMPROM.</u> <u>(ha)</u>	<u>SUP. CUMPLE</u> <u>(ha)</u>
2394817	23-037-001-00037-001	101000 OLIVAR-SIN VARIEDAD	S	0,36	0,00
2394830	23-037-001-00041-001	101000 OLIVAR-SIN VARIEDAD	S	0,27	0,00
2394826	23-037-002-00119-001	101000 OLIVAR-SIN VARIEDAD	S	0,00	0,00
2394829	23-037-003-00057-001	101000 OLIVAR-SIN VARIEDAD	S	0,66	0,00
2394828	23-037-003-00058-001	101000 OLIVAR-SIN VARIEDAD	S	0,37	0,00
2394825	23-037-003-00059-002	101000 OLIVAR-SIN VARIEDAD	S	0,06	0,00
2394827	23-037-003-00121-001	101000 OLIVAR-SIN VARIEDAD	S	0,25	0,00
2394823	23-037-003-00246-001	101000 OLIVAR-SIN VARIEDAD	S	0,00	0,00
2394818	23-037-003-00556-001	101000 OLIVAR-SIN VARIEDAD	S	0,19	0,00
2394824	23-037-012-00108-001	101000 OLIVAR-SIN VARIEDAD	S	0,42	0,00
2394819	23-037-012-00167-001	101000 OLIVAR-SIN VARIEDAD	S	0,56	0,00
2394822	23-037-012-00167-002	101000 OLIVAR-SIN VARIEDAD	S	0,15	0,00
2394834	23-037-012-00373-002	101000 OLIVAR-SIN VARIEDAD	S	0,11	0,00
2394821	23-037-012-00373-005	101000 OLIVAR-SIN VARIEDAD	S	0,25	0,00
2394831	23-037-012-00396-002	101000 OLIVAR-SIN VARIEDAD	S	1,21	0,00
2394833	23-037-012-00398-001	101000 OLIVAR-SIN VARIEDAD	S	0,22	0,00
2394832	23-037-012-00442-001	101000 OLIVAR-SIN VARIEDAD	S	0,75	0,00
2394820	23-037-012-00445-001	101000 OLIVAR-SIN VARIEDAD	S	0,71	0,00

**Porcentaje de superficie determinada en zonas vulnerables a la contaminación por nitratos****PUNTOS:** 0,00 0.0%

<u>REF.</u>	<u>REFERENCIA SIGPAC</u>	<u>CULTIVO DESCRIPCIÓN CULTIVO</u>	<u>S/R</u>	<u>SUP. COMPROM.</u> <u>(ha)</u>	<u>SUP. CUMPLE</u> <u>(ha)</u>
2394817	23-037-001-00037-001	101000 OLIVAR-SIN VARIEDAD	S	0,36	0,00
2394830	23-037-001-00041-001	101000 OLIVAR-SIN VARIEDAD	S	0,27	0,00
2394826	23-037-002-00119-001	101000 OLIVAR-SIN VARIEDAD	S	0,00	0,00

<u>REF.</u>	<u>REFERENCIA SIGPAC</u>	<u>CULTIVO</u>	<u>DESCRIPCIÓN CULTIVO</u>	<u>S/R</u>	<u>SUP. COMPROM.</u> <u>(ha)</u>	<u>SUP. CUMPLE</u> <u>(ha)</u>
2394829	23-037-003-00057-001	101000	OLIVAR-SIN VARIEDAD	S	0,66	0,00
2394828	23-037-003-00058-001	101000	OLIVAR-SIN VARIEDAD	S	0,37	0,00
2394825	23-037-003-00059-002	101000	OLIVAR-SIN VARIEDAD	S	0,06	0,00
2394827	23-037-003-00121-001	101000	OLIVAR-SIN VARIEDAD	S	0,25	0,00
2394823	23-037-003-00246-001	101000	OLIVAR-SIN VARIEDAD	S	0,00	0,00
2394818	23-037-003-00556-001	101000	OLIVAR-SIN VARIEDAD	S	0,19	0,00
2394824	23-037-012-00108-001	101000	OLIVAR-SIN VARIEDAD	S	0,42	0,00
2394819	23-037-012-00167-001	101000	OLIVAR-SIN VARIEDAD	S	0,56	0,00
2394822	23-037-012-00167-002	101000	OLIVAR-SIN VARIEDAD	S	0,15	0,00
2394834	23-037-012-00373-002	101000	OLIVAR-SIN VARIEDAD	S	0,11	0,00
2394821	23-037-012-00373-005	101000	OLIVAR-SIN VARIEDAD	S	0,25	0,00
2394831	23-037-012-00396-002	101000	OLIVAR-SIN VARIEDAD	S	1,21	0,00
2394833	23-037-012-00398-001	101000	OLIVAR-SIN VARIEDAD	S	0,22	0,00
2394832	23-037-012-00442-001	101000	OLIVAR-SIN VARIEDAD	S	0,75	0,00
2394820	23-037-012-00445-001	101000	OLIVAR-SIN VARIEDAD	S	0,71	0,00

**Mayor pendiente media****PUNTOS:** 3,00 29.28%

<u>REF.</u>	<u>REFERENCIA SIGPAC</u>	<u>CULTIVO</u>	<u>DESCRIPCIÓN CULTIVO</u>	<u>S/R</u>	<u>PENDIENTE MEDIA (%)</u>	<u>SUP. COMPROM.</u> <u>(ha)</u>
2394817	23-037-001-00037-001	101000	OLIVAR-SIN VARIEDAD	S	27,74	0,36
2394830	23-037-001-00041-001	101000	OLIVAR-SIN VARIEDAD	S	26,96	0,27
2394826	23-037-002-00119-001	101000	OLIVAR-SIN VARIEDAD	S	23,05	0,00
2394829	23-037-003-00057-001	101000	OLIVAR-SIN VARIEDAD	S	31,08	0,66
2394828	23-037-003-00058-001	101000	OLIVAR-SIN VARIEDAD	S	23,24	0,37
2394825	23-037-003-00059-002	101000	OLIVAR-SIN VARIEDAD	S	25,98	0,06
2394827	23-037-003-00121-001	101000	OLIVAR-SIN VARIEDAD	S	29,81	0,25
2394823	23-037-003-00246-001	101000	OLIVAR-SIN VARIEDAD	S	30,06	0,00
2394818	23-037-003-00556-001	101000	OLIVAR-SIN VARIEDAD	S	26,76	0,19
2394824	23-037-012-00108-001	101000	OLIVAR-SIN VARIEDAD	S	32,35	0,42
2394819	23-037-012-00167-001	101000	OLIVAR-SIN VARIEDAD	S	35,79	0,56
2394822	23-037-012-00167-002	101000	OLIVAR-SIN VARIEDAD	S	27,97	0,15
2394834	23-037-012-00373-002	101000	OLIVAR-SIN VARIEDAD	S	46,09	0,11
2394821	23-037-012-00373-005	101000	OLIVAR-SIN VARIEDAD	S	29,15	0,25
2394831	23-037-012-00396-002	101000	OLIVAR-SIN VARIEDAD	S	27,60	1,21
2394833	23-037-012-00398-001	101000	OLIVAR-SIN VARIEDAD	S	35,75	0,22
2394832	23-037-012-00442-001	101000	OLIVAR-SIN VARIEDAD	S	24,19	0,75
2394820	23-037-012-00445-001	101000	OLIVAR-SIN VARIEDAD	S	30,16	0,71

**Porcentaje de superficie determinada en Red Natura 2000****PUNTOS:** 4,00 100.0%

<u>REF.</u>	<u>REFERENCIA SIGPAC</u>	<u>CULTIVO</u>	<u>DESCRIPCIÓN CULTIVO</u>	<u>S/R</u>	<u>SUP. COMPROM.</u> <u>(ha)</u>	<u>SUP. CUMPLE</u> <u>(ha)</u>
2394817	23-037-001-00037-001	101000	OLIVAR-SIN VARIEDAD	S	0,36	0,36
2394830	23-037-001-00041-001	101000	OLIVAR-SIN VARIEDAD	S	0,27	0,27
2394826	23-037-002-00119-001	101000	OLIVAR-SIN VARIEDAD	S	0,00	0,00
2394829	23-037-003-00057-001	101000	OLIVAR-SIN VARIEDAD	S	0,66	0,66
2394828	23-037-003-00058-001	101000	OLIVAR-SIN VARIEDAD	S	0,37	0,37
2394825	23-037-003-00059-002	101000	OLIVAR-SIN VARIEDAD	S	0,06	0,06
2394827	23-037-003-00121-001	101000	OLIVAR-SIN VARIEDAD	S	0,25	0,25
2394823	23-037-003-00246-001	101000	OLIVAR-SIN VARIEDAD	S	0,00	0,00
2394818	23-037-003-00556-001	101000	OLIVAR-SIN VARIEDAD	S	0,19	0,19
2394824	23-037-012-00108-001	101000	OLIVAR-SIN VARIEDAD	S	0,42	0,42
2394819	23-037-012-00167-001	101000	OLIVAR-SIN VARIEDAD	S	0,56	0,56
2394822	23-037-012-00167-002	101000	OLIVAR-SIN VARIEDAD	S	0,15	0,15

<b>REF.</b>	<b>REFERENCIA SIGPAC</b>	<b>CULTIVO</b>	<b>DESCRIPCIÓN CULTIVO</b>	<b>S/R</b>	<b>SUP. COMPROM.</b> <b>(ha)</b>	<b>SUP. CUMPLE</b> <b>(ha)</b>
2394834	23-037-012-00373-002	101000	OLIVAR-SIN VARIEDAD	S	0,11	0,11
2394821	23-037-012-00373-005	101000	OLIVAR-SIN VARIEDAD	S	0,25	0,25
2394831	23-037-012-00396-002	101000	OLIVAR-SIN VARIEDAD	S	1,21	1,21
2394833	23-037-012-00398-001	101000	OLIVAR-SIN VARIEDAD	S	0,22	0,22
2394832	23-037-012-00442-001	101000	OLIVAR-SIN VARIEDAD	S	0,75	0,75
2394820	23-037-012-00445-001	101000	OLIVAR-SIN VARIEDAD	S	0,71	0,71



<u>APELLIDOS Y NOMBRE / RAZÓN SOCIAL</u>	<u>NIF</u>	<u>EXPEDIENTE</u>	<u>SUP. COMPROMETIDA</u>			
MARTINEZ PEÑA JOSE	26454387V	6089607	<u>(ha)</u>			
<b>RESOLUCIÓN</b>						
<b>ADMITIDO</b>						
<b>IMPORTE POR ANUALIDAD</b>						
		<b>2015</b>	<b>2016</b>	<b>2017</b>	<b>2018</b>	<b>2019</b>
<b>IMPORTE MÁXIMO SUBVENCIONABLE</b>		402,91 €	402,91 €	402,91 €	402,91 €	402,91 €
<b>IMPORTE MEDIO DE TRANSFERENCIA (€/ha)</b>		114,14 €	114,14 €	114,14 €	114,14 €	114,14 €

**RECINTOS COMPROMETIDOS**

<u>REF.</u>	<u>REFERENCIA SIGPAC</u>	<u>CULTIVO</u>	<u>DESCRIPCIÓN CULTIVO</u>	<u>S/R</u>	<u>PEND. MEDIA (%)</u>	<u>SUP. DEC. ADMIN. (ha)</u>	<u>SUP. CERT. (ha)</u>	<u>SUP. CAMPO (ha)</u>	<u>SUP. COMPROM. (ha)</u>
2286443	23-043-004-00167-001	101000	OLIVAR-SIN VARIEDAD	S	32,94	0,31	0,31		0,31
2286444	23-043-004-00166-001	101000	OLIVAR-SIN VARIEDAD	S	48,45	0,28	0,28		0,28
2286445	23-043-003-00072-001	101000	OLIVAR-SIN VARIEDAD	S	36,99	0,13	0,18		0,13
2286446	23-043-004-00173-001	101000	OLIVAR-SIN VARIEDAD	S	51,95	0,13	0,25		0,13
2286449	23-043-003-00071-001	101000	OLIVAR-SIN VARIEDAD	S	43,43	0,31	0,31		0,23
2286450	23-043-004-00316-001	101000	OLIVAR-SIN VARIEDAD	S	40,59	0,48	0,48		0,48
2286451	23-043-004-00315-002	101000	OLIVAR-SIN VARIEDAD	S	41,83	0,32	0,34		0,32
2286452	23-043-005-00309-001	101000	OLIVAR-SIN VARIEDAD	S	22,65	0,37	0,37		0,37
2286453	23-043-005-00054-002	101000	OLIVAR-SIN VARIEDAD	S	25,79	0,01	0,02		0,01
2286454	23-043-005-00308-001	101000	OLIVAR-SIN VARIEDAD	S	29,12	0,57	0,57		0,57
2286455	23-043-005-00310-002	101000	OLIVAR-SIN VARIEDAD	S	33,02	0,20	0,20		0,20
2286456	23-043-005-00311-001	101000	OLIVAR-SIN VARIEDAD	S	20,36	0,01	0,02		0,00
2286457	23-043-005-00053-002	101000	OLIVAR-SIN VARIEDAD	S	29,78	0,04	0,04		0,04
2286458	23-043-005-00035-001	101000	OLIVAR-SIN VARIEDAD	S	31,11	0,46	0,46		0,46

**INCIDENCIAS****INCIDENCIA DESCRIPCIÓN**

- 218 La superficie total declarada sobre un mismo recinto en el conjunto de los expedientes, no puede superar la superficie total que el SIGPAC establece para ese recinto.  
Ref:2286449 Recinto:23-043-003-00071-001 Cultivo:101000 OLIVAR-SIN VARIEDAD Secano Suma de superficies declaradas para este recinto por todos los solicitantes (Áreas):39 Superficie SIGPAC medida para este recinto (Áreas):31 Exceso de superficie declarada (Hectáreas):0,08  
Ref:2286456 Recinto:23-043-005-00311-001 Cultivo:101000 OLIVAR-SIN VARIEDAD Secano Suma de superficies declaradas para este recinto por todos los solicitantes (Áreas):48 Superficie SIGPAC medida para este recinto (Áreas):47 Exceso de superficie declarada (Hectáreas):0,01

**RESUMEN CRITERIOS DE SELECCIÓN**

<b>10.1.12 Agricultura de montaña con orientación ecológica en olivar</b>	<b>PUNTOS: 14,00</b>	
<b>Solicitantes de la medida 11, específica para la conversión o mantenimiento en agricultura ecológica</b>	<b>PUNTOS</b>	<b>S</b>
	3,00	
<b>Porcentaje de superficie determinada en zonas con limitaciones naturales u otras limitaciones específicas ubicadas en las zonas de montaña</b>	4,00	100.0%
<b>Porcentaje de superficie determinada situada en zonas RAMSAR</b>	0,00	0.0%
<b>Porcentaje de superficie determinada en zonas vulnerables a la contaminación por nitratos</b>	0,00	0.0%
<b>Mayor pendiente media</b>	3,00	35.56%
<b>Porcentaje de superficie determinada en Red Natura 2000</b>	4,00	100.0%



**DETALLE CRITERIOS DE SELECCIÓN****10.1.12 Agricultura de montaña con orientación ecológica en olivar****PUNTOS:** 14,00**Solicitantes de la medida 11, específica para la conversión o mantenimiento en agricultura ecológica****PUNTOS:** 3,00 S**Porcentaje de superficie determinada en zonas con limitaciones naturales u otras limitaciones específicas ubicadas en las zonas de montaña****PUNTOS:** 4,00 100.0%

<u>REF.</u>	<u>REFERENCIA SIGPAC</u>	<u>CULTIVO</u>	<u>DESCRIPCIÓN CULTIVO</u>	<u>S/R</u>	<u>SUP. COMPROM.</u> <u>(ha)</u>	<u>SUP. CUMPLE</u> <u>(ha)</u>
2286449	23-043-003-00071-001	101000	OLIVAR-SIN VARIEDAD	S	0,23	0,23
2286445	23-043-003-00072-001	101000	OLIVAR-SIN VARIEDAD	S	0,13	0,13
2286444	23-043-004-00166-001	101000	OLIVAR-SIN VARIEDAD	S	0,28	0,28
2286443	23-043-004-00167-001	101000	OLIVAR-SIN VARIEDAD	S	0,31	0,31
2286446	23-043-004-00173-001	101000	OLIVAR-SIN VARIEDAD	S	0,13	0,13
2286451	23-043-004-00315-002	101000	OLIVAR-SIN VARIEDAD	S	0,32	0,32
2286450	23-043-004-00316-001	101000	OLIVAR-SIN VARIEDAD	S	0,48	0,48
2286458	23-043-005-00035-001	101000	OLIVAR-SIN VARIEDAD	S	0,46	0,46
2286457	23-043-005-00053-002	101000	OLIVAR-SIN VARIEDAD	S	0,04	0,04
2286453	23-043-005-00054-002	101000	OLIVAR-SIN VARIEDAD	S	0,01	0,01
2286454	23-043-005-00308-001	101000	OLIVAR-SIN VARIEDAD	S	0,57	0,57
2286452	23-043-005-00309-001	101000	OLIVAR-SIN VARIEDAD	S	0,37	0,37
2286455	23-043-005-00310-002	101000	OLIVAR-SIN VARIEDAD	S	0,20	0,20
2286456	23-043-005-00311-001	101000	OLIVAR-SIN VARIEDAD	S	0,00	0,00

**Porcentaje de superficie determinada situada en zonas RAMSAR****PUNTOS:** 0,00 0.0%

<u>REF.</u>	<u>REFERENCIA SIGPAC</u>	<u>CULTIVO</u>	<u>DESCRIPCIÓN CULTIVO</u>	<u>S/R</u>	<u>SUP. COMPROM.</u> <u>(ha)</u>	<u>SUP. CUMPLE</u> <u>(ha)</u>
2286449	23-043-003-00071-001	101000	OLIVAR-SIN VARIEDAD	S	0,23	0,00
2286445	23-043-003-00072-001	101000	OLIVAR-SIN VARIEDAD	S	0,13	0,00
2286444	23-043-004-00166-001	101000	OLIVAR-SIN VARIEDAD	S	0,28	0,00
2286443	23-043-004-00167-001	101000	OLIVAR-SIN VARIEDAD	S	0,31	0,00
2286446	23-043-004-00173-001	101000	OLIVAR-SIN VARIEDAD	S	0,13	0,00
2286451	23-043-004-00315-002	101000	OLIVAR-SIN VARIEDAD	S	0,32	0,00
2286450	23-043-004-00316-001	101000	OLIVAR-SIN VARIEDAD	S	0,48	0,00
2286458	23-043-005-00035-001	101000	OLIVAR-SIN VARIEDAD	S	0,46	0,00
2286457	23-043-005-00053-002	101000	OLIVAR-SIN VARIEDAD	S	0,04	0,00
2286453	23-043-005-00054-002	101000	OLIVAR-SIN VARIEDAD	S	0,01	0,00
2286454	23-043-005-00308-001	101000	OLIVAR-SIN VARIEDAD	S	0,57	0,00
2286452	23-043-005-00309-001	101000	OLIVAR-SIN VARIEDAD	S	0,37	0,00
2286455	23-043-005-00310-002	101000	OLIVAR-SIN VARIEDAD	S	0,20	0,00
2286456	23-043-005-00311-001	101000	OLIVAR-SIN VARIEDAD	S	0,00	0,00

**Porcentaje de superficie determinada en zonas vulnerables a la contaminación por nitratos****PUNTOS:** 0,00 0.0%

<u>REF.</u>	<u>REFERENCIA SIGPAC</u>	<u>CULTIVO</u>	<u>DESCRIPCIÓN CULTIVO</u>	<u>S/R</u>	<u>SUP. COMPROM.</u> <u>(ha)</u>	<u>SUP. CUMPLE</u> <u>(ha)</u>
2286449	23-043-003-00071-001	101000	OLIVAR-SIN VARIEDAD	S	0,23	0,00
2286445	23-043-003-00072-001	101000	OLIVAR-SIN VARIEDAD	S	0,13	0,00
2286444	23-043-004-00166-001	101000	OLIVAR-SIN VARIEDAD	S	0,28	0,00
2286443	23-043-004-00167-001	101000	OLIVAR-SIN VARIEDAD	S	0,31	0,00
2286446	23-043-004-00173-001	101000	OLIVAR-SIN VARIEDAD	S	0,13	0,00
2286451	23-043-004-00315-002	101000	OLIVAR-SIN VARIEDAD	S	0,32	0,00
2286450	23-043-004-00316-001	101000	OLIVAR-SIN VARIEDAD	S	0,48	0,00
2286458	23-043-005-00035-001	101000	OLIVAR-SIN VARIEDAD	S	0,46	0,00
2286457	23-043-005-00053-002	101000	OLIVAR-SIN VARIEDAD	S	0,04	0,00
2286453	23-043-005-00054-002	101000	OLIVAR-SIN VARIEDAD	S	0,01	0,00
2286454	23-043-005-00308-001	101000	OLIVAR-SIN VARIEDAD	S	0,57	0,00

<u>REF.</u>	<u>REFERENCIA SIGPAC</u>	<u>CULTIVO</u>	<u>DESCRIPCIÓN CULTIVO</u>	<u>S/R</u>	<u>SUP.</u> <u>COMPROM.</u> <u>(ha)</u>	<u>SUP.</u> <u>CUMPLE</u> <u>(ha)</u>
2286452	23-043-005-00309-001	101000	OLIVAR-SIN VARIEDAD	S	0,37	0,00
2286455	23-043-005-00310-002	101000	OLIVAR-SIN VARIEDAD	S	0,20	0,00
2286456	23-043-005-00311-001	101000	OLIVAR-SIN VARIEDAD	S	0,00	0,00

**Mayor pendiente media****PUNTOS:** 3,00 35.56%

<u>REF.</u>	<u>REFERENCIA SIGPAC</u>	<u>CULTIVO</u>	<u>DESCRIPCIÓN CULTIVO</u>	<u>S/R</u>	<u>PENDIENTE</u> <u>MEDIA (%)</u>	<u>SUP.</u> <u>COMPROM.</u> <u>(ha)</u>
2286449	23-043-003-00071-001	101000	OLIVAR-SIN VARIEDAD	S	43,43	0,23
2286445	23-043-003-00072-001	101000	OLIVAR-SIN VARIEDAD	S	36,99	0,13
2286444	23-043-004-00166-001	101000	OLIVAR-SIN VARIEDAD	S	48,45	0,28
2286443	23-043-004-00167-001	101000	OLIVAR-SIN VARIEDAD	S	32,94	0,31
2286446	23-043-004-00173-001	101000	OLIVAR-SIN VARIEDAD	S	51,95	0,13
2286451	23-043-004-00315-002	101000	OLIVAR-SIN VARIEDAD	S	41,83	0,32
2286450	23-043-004-00316-001	101000	OLIVAR-SIN VARIEDAD	S	40,59	0,48
2286458	23-043-005-00035-001	101000	OLIVAR-SIN VARIEDAD	S	31,11	0,46
2286457	23-043-005-00053-002	101000	OLIVAR-SIN VARIEDAD	S	29,78	0,04
2286453	23-043-005-00054-002	101000	OLIVAR-SIN VARIEDAD	S	25,79	0,01
2286454	23-043-005-00308-001	101000	OLIVAR-SIN VARIEDAD	S	29,12	0,57
2286452	23-043-005-00309-001	101000	OLIVAR-SIN VARIEDAD	S	22,65	0,37
2286455	23-043-005-00310-002	101000	OLIVAR-SIN VARIEDAD	S	33,02	0,20
2286456	23-043-005-00311-001	101000	OLIVAR-SIN VARIEDAD	S	20,36	0,00

**Porcentaje de superficie determinada en Red Natura 2000****PUNTOS:** 4,00 100.0%

<u>REF.</u>	<u>REFERENCIA SIGPAC</u>	<u>CULTIVO</u>	<u>DESCRIPCIÓN CULTIVO</u>	<u>S/R</u>	<u>SUP.</u> <u>COMPROM.</u> <u>(ha)</u>	<u>SUP.</u> <u>CUMPLE</u> <u>(ha)</u>
2286449	23-043-003-00071-001	101000	OLIVAR-SIN VARIEDAD	S	0,23	0,23
2286445	23-043-003-00072-001	101000	OLIVAR-SIN VARIEDAD	S	0,13	0,13
2286444	23-043-004-00166-001	101000	OLIVAR-SIN VARIEDAD	S	0,28	0,28
2286443	23-043-004-00167-001	101000	OLIVAR-SIN VARIEDAD	S	0,31	0,31
2286446	23-043-004-00173-001	101000	OLIVAR-SIN VARIEDAD	S	0,13	0,13
2286451	23-043-004-00315-002	101000	OLIVAR-SIN VARIEDAD	S	0,32	0,32
2286450	23-043-004-00316-001	101000	OLIVAR-SIN VARIEDAD	S	0,48	0,48
2286458	23-043-005-00035-001	101000	OLIVAR-SIN VARIEDAD	S	0,46	0,46
2286457	23-043-005-00053-002	101000	OLIVAR-SIN VARIEDAD	S	0,04	0,04
2286453	23-043-005-00054-002	101000	OLIVAR-SIN VARIEDAD	S	0,01	0,01
2286454	23-043-005-00308-001	101000	OLIVAR-SIN VARIEDAD	S	0,57	0,57
2286452	23-043-005-00309-001	101000	OLIVAR-SIN VARIEDAD	S	0,37	0,37
2286455	23-043-005-00310-002	101000	OLIVAR-SIN VARIEDAD	S	0,20	0,20
2286456	23-043-005-00311-001	101000	OLIVAR-SIN VARIEDAD	S	0,00	0,00



<u>APELLIDOS Y NOMBRE / RAZÓN SOCIAL</u>		<u>NIF</u>	<u>EXPEDIENTE</u>	<u>SUP. COMPROMETIDA</u>				
				<u>(ha)</u>				
MARTOS SANDALIO JUAN SANTIAGO		25985881K	6096001	33.01				
<b>RESOLUCIÓN</b>								
<b>ADMITIDO</b>								
<b>IMPORTE POR ANUALIDAD</b>								
		<b>2015</b>	<b>2016</b>	<b>2017</b>	<b>2018</b>	<b>2019</b>		
<b>IMPORTE MÁXIMO SUBVENCIONABLE</b>		3.767,76 €	3.767,76 €	3.767,76 €	3.767,76 €	3.767,76 €		
<b>IMPORTE MEDIO DE TRANSFERENCIA (€/ha)</b>		114,14 €	114,14 €	114,14 €	114,14 €	114,14 €		
<b>RECINTOS COMPROMETIDOS</b>								
<u>REF.</u>	<u>REFERENCIA SIGPAC</u>	<u>CULTIVO</u>	<u>DESCRIPCIÓN CULTIVO</u>	<u>PEND. MEDIA</u>	<u>SUP. DEC. ADMIN.</u>	<u>SUP. CERT.</u>	<u>SUP. CAMPO</u>	<u>SUP. COMPROM.</u>
				<u>S/R</u>	<u>(%)</u>	<u>(ha)</u>	<u>(ha)</u>	<u>(ha)</u>
2394324	23-018-018-00006-001	101000	OLIVAR-SIN VARIEDAD	S	31,45	0,26	0,78	0,26
2394325	23-018-018-00004-001	101000	OLIVAR-SIN VARIEDAD	S	33,05	9,17	9,22	9,17
2394326	23-018-018-00007-004	101000	OLIVAR-SIN VARIEDAD	S	25,95	0,21	0,85	0,21
2394327	23-018-018-00005-001	101000	OLIVAR-SIN VARIEDAD	S	38,83	0,08	0,24	0,08
2394328	23-018-018-00001-002	101000	OLIVAR-SIN VARIEDAD	S	35,13	7,39	7,48	7,39
2394329	23-018-018-00002-002	101000	OLIVAR-SIN VARIEDAD	S	36,92	9,88	9,92	9,88
2394330	23-018-018-00219-003	101000	OLIVAR-SIN VARIEDAD	S	37,83	5,99	5,99	5,99
2394331	23-067-013-00497-002	101000	OLIVAR-SIN VARIEDAD	S	35,95	0,03	0,09	0,03

**RESUMEN CRITERIOS DE SELECCIÓN****10.1.12 Agricultura de montaña con orientación ecológica en olivar** PUNTOS: 14,00

	<b>PUNTOS</b>	
Solicitantes de la medida 11, específica para la conversión o mantenimiento en agricultura ecológica	3,00	S
Porcentaje de superficie determinada en zonas con limitaciones naturales u otras limitaciones específicas ubicadas en las zonas de montaña	4,00	100.0%
Porcentaje de superficie determinada situada en zonas RAMSAR	0,00	0.0%
Porcentaje de superficie determinada en zonas vulnerables a la contaminación por nitratos	0,00	0.0%
Mayor pendiente media	3,00	35.5%
Porcentaje de superficie determinada en Red Natura 2000	4,00	100.0%





**DETALLE CRITERIOS DE SELECCIÓN****10.1.12 Agricultura de montaña con orientación ecológica en olivar****PUNTOS:** 14,00**Solicitantes de la medida 11, específica para la conversión o mantenimiento en agricultura ecológica****PUNTOS:** 3,00 S**Porcentaje de superficie determinada en zonas con limitaciones naturales u otras limitaciones específicas ubicadas en las zonas de montaña****PUNTOS:** 4,00 100.0%

<u>REF.</u>	<u>REFERENCIA SIGPAC</u>	<u>CULTIVO DESCRIPCIÓN CULTIVO</u>	<u>S/R</u>	<u>SUP. COMPROM.</u> <u>(ha)</u>	<u>SUP. CUMPLE</u> <u>(ha)</u>
2394328	23-018-018-00001-002	101000 OLIVAR-SIN VARIEDAD	S	7,39	7,39
2394329	23-018-018-00002-002	101000 OLIVAR-SIN VARIEDAD	S	9,88	9,88
2394325	23-018-018-00004-001	101000 OLIVAR-SIN VARIEDAD	S	9,17	9,17
2394327	23-018-018-00005-001	101000 OLIVAR-SIN VARIEDAD	S	0,08	0,08
2394324	23-018-018-00006-001	101000 OLIVAR-SIN VARIEDAD	S	0,26	0,26
2394326	23-018-018-00007-004	101000 OLIVAR-SIN VARIEDAD	S	0,21	0,21
2394330	23-018-018-00219-003	101000 OLIVAR-SIN VARIEDAD	S	5,99	5,99
2394331	23-067-013-00497-002	101000 OLIVAR-SIN VARIEDAD	S	0,03	0,03

**Porcentaje de superficie determinada situada en zonas RAMSAR****PUNTOS:** 0,00 0.0%

<u>REF.</u>	<u>REFERENCIA SIGPAC</u>	<u>CULTIVO DESCRIPCIÓN CULTIVO</u>	<u>S/R</u>	<u>SUP. COMPROM.</u> <u>(ha)</u>	<u>SUP. CUMPLE</u> <u>(ha)</u>
2394328	23-018-018-00001-002	101000 OLIVAR-SIN VARIEDAD	S	7,39	0,00
2394329	23-018-018-00002-002	101000 OLIVAR-SIN VARIEDAD	S	9,88	0,00
2394325	23-018-018-00004-001	101000 OLIVAR-SIN VARIEDAD	S	9,17	0,00
2394327	23-018-018-00005-001	101000 OLIVAR-SIN VARIEDAD	S	0,08	0,00
2394324	23-018-018-00006-001	101000 OLIVAR-SIN VARIEDAD	S	0,26	0,00
2394326	23-018-018-00007-004	101000 OLIVAR-SIN VARIEDAD	S	0,21	0,00
2394330	23-018-018-00219-003	101000 OLIVAR-SIN VARIEDAD	S	5,99	0,00
2394331	23-067-013-00497-002	101000 OLIVAR-SIN VARIEDAD	S	0,03	0,00

**Porcentaje de superficie determinada en zonas vulnerables a la contaminación por nitratos****PUNTOS:** 0,00 0.0%

<u>REF.</u>	<u>REFERENCIA SIGPAC</u>	<u>CULTIVO DESCRIPCIÓN CULTIVO</u>	<u>S/R</u>	<u>SUP. COMPROM.</u> <u>(ha)</u>	<u>SUP. CUMPLE</u> <u>(ha)</u>
2394328	23-018-018-00001-002	101000 OLIVAR-SIN VARIEDAD	S	7,39	0,00
2394329	23-018-018-00002-002	101000 OLIVAR-SIN VARIEDAD	S	9,88	0,00
2394325	23-018-018-00004-001	101000 OLIVAR-SIN VARIEDAD	S	9,17	0,00
2394327	23-018-018-00005-001	101000 OLIVAR-SIN VARIEDAD	S	0,08	0,00
2394324	23-018-018-00006-001	101000 OLIVAR-SIN VARIEDAD	S	0,26	0,00
2394326	23-018-018-00007-004	101000 OLIVAR-SIN VARIEDAD	S	0,21	0,00
2394330	23-018-018-00219-003	101000 OLIVAR-SIN VARIEDAD	S	5,99	0,00
2394331	23-067-013-00497-002	101000 OLIVAR-SIN VARIEDAD	S	0,03	0,00

**Mayor pendiente media****PUNTOS:** 3,00 35.5%

<u>REF.</u>	<u>REFERENCIA SIGPAC</u>	<u>CULTIVO DESCRIPCIÓN CULTIVO</u>	<u>S/R</u>	<u>PENDIENTE MEDIA (%)</u>	<u>SUP. COMPROM.</u> <u>(ha)</u>
2394328	23-018-018-00001-002	101000 OLIVAR-SIN VARIEDAD	S	35,13	7,39
2394329	23-018-018-00002-002	101000 OLIVAR-SIN VARIEDAD	S	36,92	9,88
2394325	23-018-018-00004-001	101000 OLIVAR-SIN VARIEDAD	S	33,05	9,17
2394327	23-018-018-00005-001	101000 OLIVAR-SIN VARIEDAD	S	38,83	0,08
2394324	23-018-018-00006-001	101000 OLIVAR-SIN VARIEDAD	S	31,45	0,26
2394326	23-018-018-00007-004	101000 OLIVAR-SIN VARIEDAD	S	25,95	0,21
2394330	23-018-018-00219-003	101000 OLIVAR-SIN VARIEDAD	S	37,83	5,99
2394331	23-067-013-00497-002	101000 OLIVAR-SIN VARIEDAD	S	35,95	0,03

**Porcentaje de superficie determinada en Red Natura 2000****PUNTOS:** 4,00 100.0%

<b>REF.</b>	<b>REFERENCIA SIGPAC</b>	<b>CULTIVO</b>	<b>DESCRIPCIÓN CULTIVO</b>	<b>S/R</b>	<b>SUP. COMPROM.</b> <b>(ha)</b>	<b>SUP. CUMPLE</b> <b>(ha)</b>
2394328	23-018-018-00001-002	101000	OLIVAR-SIN VARIEDAD	S	7,39	7,39
2394329	23-018-018-00002-002	101000	OLIVAR-SIN VARIEDAD	S	9,88	9,88
2394325	23-018-018-00004-001	101000	OLIVAR-SIN VARIEDAD	S	9,17	9,17
2394327	23-018-018-00005-001	101000	OLIVAR-SIN VARIEDAD	S	0,08	0,08
2394324	23-018-018-00006-001	101000	OLIVAR-SIN VARIEDAD	S	0,26	0,26
2394326	23-018-018-00007-004	101000	OLIVAR-SIN VARIEDAD	S	0,21	0,21
2394330	23-018-018-00219-003	101000	OLIVAR-SIN VARIEDAD	S	5,99	5,99
2394331	23-067-013-00497-002	101000	OLIVAR-SIN VARIEDAD	S	0,03	0,03



<u>APELLIDOS Y NOMBRE / RAZÓN SOCIAL</u>		<u>NIF</u>	<u>EXPEDIENTE</u>	<u>SUP. COMPROMETIDA</u>				
				<u>(ha)</u>				
MEDINA TORRES ANA ISABEL		38559592T	6092842	3.02				
<b>RESOLUCIÓN</b>								
<b>ADMITIDO</b>								
<b>IMPORTE POR ANUALIDAD</b>								
		<b>2015</b>	<b>2016</b>	<b>2017</b>	<b>2018</b>	<b>2019</b>		
<b>IMPORTE MÁXIMO SUBVENCIONABLE</b>		344,70 €	344,70 €	344,70 €	344,70 €	344,70 €		
<b>IMPORTE MEDIO DE TRANSFERENCIA (€/ha)</b>		114,14 €	114,14 €	114,14 €	114,14 €	114,14 €		
<b>RECINTOS COMPROMETIDOS</b>								
<u>REF.</u>	<u>REFERENCIA SIGPAC</u>	<u>CULTIVO</u>	<u>DESCRIPCIÓN CULTIVO</u>	<u>PEND. MEDIA</u>	<u>SUP. DEC. ADMIN.</u>	<u>SUP. CERT.</u>	<u>SUP. CAMPO</u>	<u>SUP. COMPROM.</u>
				<u>S/R</u>	<u>(%)</u>	<u>(ha)</u>	<u>(ha)</u>	<u>(ha)</u>
2299645	23-018-002-00104-002	101000	OLIVAR-SIN VARIEDAD	S	37,65	0,46	0,46	0,46
2299646	23-018-002-00105-002	101000	OLIVAR-SIN VARIEDAD	S	38,45	0,45	0,45	0,45
2299647	23-018-002-00103-002	101000	OLIVAR-SIN VARIEDAD	S	39,72	0,89	0,90	0,89
2299648	23-018-002-00102-001	101000	OLIVAR-SIN VARIEDAD	S	39,92	0,01	0,01	0,01
2299649	23-018-002-00101-001	101000	OLIVAR-SIN VARIEDAD	S	40,35	0,35	0,35	0,35
2299650	23-018-002-00215-002	101000	OLIVAR-SIN VARIEDAD	S	36,71	0,18	0,18	0,18
2299651	23-018-002-00216-002	101000	OLIVAR-SIN VARIEDAD	S	32,44	0,33	0,33	0,33
2299652	23-018-002-00212-001	101000	OLIVAR-SIN VARIEDAD	S	36,05	0,35	0,35	0,35

**RESUMEN CRITERIOS DE SELECCIÓN****10.1.12 Agricultura de montaña con orientación ecológica en olivar****PUNTOS: 14,00**

	<b>PUNTOS</b>	
<b>Solicitantes de la medida 11, específica para la conversión o mantenimiento en agricultura ecológica</b>	3,00	S
<b>Porcentaje de superficie determinada en zonas con limitaciones naturales u otras limitaciones específicas ubicadas en las zonas de montaña</b>	4,00	100.0%
<b>Porcentaje de superficie determinada situada en zonas RAMSAR</b>	0,00	0.0%
<b>Porcentaje de superficie determinada en zonas vulnerables a la contaminación por nitratos</b>	0,00	0.0%
<b>Mayor pendiente media</b>	3,00	37.89%
<b>Porcentaje de superficie determinada en Red Natura 2000</b>	4,00	100.0%



**DETALLE CRITERIOS DE SELECCIÓN****10.1.12 Agricultura de montaña con orientación ecológica en olivar****PUNTOS: 14,00****Solicitantes de la medida 11, específica para la conversión o mantenimiento en agricultura ecológica****PUNTOS: 3,00 S****Porcentaje de superficie determinada en zonas con limitaciones naturales u otras limitaciones específicas ubicadas en las zonas de montaña****PUNTOS: 4,00 100.0%**

<u>REF.</u>	<u>REFERENCIA SIGPAC</u>	<u>CULTIVO DESCRIPCIÓN CULTIVO</u>	<u>S/R</u>	<u>SUP. COMPROM.</u> <u>(ha)</u>	<u>SUP. CUMPLE</u> <u>(ha)</u>
2299649	23-018-002-00101-001	101000 OLIVAR-SIN VARIEDAD	S	0,35	0,35
2299648	23-018-002-00102-001	101000 OLIVAR-SIN VARIEDAD	S	0,01	0,01
2299647	23-018-002-00103-002	101000 OLIVAR-SIN VARIEDAD	S	0,89	0,89
2299645	23-018-002-00104-002	101000 OLIVAR-SIN VARIEDAD	S	0,46	0,46
2299646	23-018-002-00105-002	101000 OLIVAR-SIN VARIEDAD	S	0,45	0,45
2299652	23-018-002-00212-001	101000 OLIVAR-SIN VARIEDAD	S	0,35	0,35
2299650	23-018-002-00215-002	101000 OLIVAR-SIN VARIEDAD	S	0,18	0,18
2299651	23-018-002-00216-002	101000 OLIVAR-SIN VARIEDAD	S	0,33	0,33

**Porcentaje de superficie determinada situada en zonas RAMSAR****PUNTOS: 0,00 0.0%**

<u>REF.</u>	<u>REFERENCIA SIGPAC</u>	<u>CULTIVO DESCRIPCIÓN CULTIVO</u>	<u>S/R</u>	<u>SUP. COMPROM.</u> <u>(ha)</u>	<u>SUP. CUMPLE</u> <u>(ha)</u>
2299649	23-018-002-00101-001	101000 OLIVAR-SIN VARIEDAD	S	0,35	0,00
2299648	23-018-002-00102-001	101000 OLIVAR-SIN VARIEDAD	S	0,01	0,00
2299647	23-018-002-00103-002	101000 OLIVAR-SIN VARIEDAD	S	0,89	0,00
2299645	23-018-002-00104-002	101000 OLIVAR-SIN VARIEDAD	S	0,46	0,00
2299646	23-018-002-00105-002	101000 OLIVAR-SIN VARIEDAD	S	0,45	0,00
2299652	23-018-002-00212-001	101000 OLIVAR-SIN VARIEDAD	S	0,35	0,00
2299650	23-018-002-00215-002	101000 OLIVAR-SIN VARIEDAD	S	0,18	0,00
2299651	23-018-002-00216-002	101000 OLIVAR-SIN VARIEDAD	S	0,33	0,00

**Porcentaje de superficie determinada en zonas vulnerables a la contaminación por nitratos****PUNTOS: 0,00 0.0%**

<u>REF.</u>	<u>REFERENCIA SIGPAC</u>	<u>CULTIVO DESCRIPCIÓN CULTIVO</u>	<u>S/R</u>	<u>SUP. COMPROM.</u> <u>(ha)</u>	<u>SUP. CUMPLE</u> <u>(ha)</u>
2299649	23-018-002-00101-001	101000 OLIVAR-SIN VARIEDAD	S	0,35	0,00
2299648	23-018-002-00102-001	101000 OLIVAR-SIN VARIEDAD	S	0,01	0,00
2299647	23-018-002-00103-002	101000 OLIVAR-SIN VARIEDAD	S	0,89	0,00
2299645	23-018-002-00104-002	101000 OLIVAR-SIN VARIEDAD	S	0,46	0,00
2299646	23-018-002-00105-002	101000 OLIVAR-SIN VARIEDAD	S	0,45	0,00
2299652	23-018-002-00212-001	101000 OLIVAR-SIN VARIEDAD	S	0,35	0,00
2299650	23-018-002-00215-002	101000 OLIVAR-SIN VARIEDAD	S	0,18	0,00
2299651	23-018-002-00216-002	101000 OLIVAR-SIN VARIEDAD	S	0,33	0,00

**Mayor pendiente media****PUNTOS: 3,00 37.89%**

<u>REF.</u>	<u>REFERENCIA SIGPAC</u>	<u>CULTIVO DESCRIPCIÓN CULTIVO</u>	<u>S/R</u>	<u>PENDIENTE MEDIA (%)</u>	<u>SUP. COMPROM.</u> <u>(ha)</u>
2299649	23-018-002-00101-001	101000 OLIVAR-SIN VARIEDAD	S	40,35	0,35
2299648	23-018-002-00102-001	101000 OLIVAR-SIN VARIEDAD	S	39,92	0,01
2299647	23-018-002-00103-002	101000 OLIVAR-SIN VARIEDAD	S	39,72	0,89
2299645	23-018-002-00104-002	101000 OLIVAR-SIN VARIEDAD	S	37,65	0,46
2299646	23-018-002-00105-002	101000 OLIVAR-SIN VARIEDAD	S	38,45	0,45
2299652	23-018-002-00212-001	101000 OLIVAR-SIN VARIEDAD	S	36,05	0,35
2299650	23-018-002-00215-002	101000 OLIVAR-SIN VARIEDAD	S	36,71	0,18
2299651	23-018-002-00216-002	101000 OLIVAR-SIN VARIEDAD	S	32,44	0,33

**Porcentaje de superficie determinada en Red Natura 2000****PUNTOS: 4,00 100.0%**

<b>REF.</b>	<b>REFERENCIA SIGPAC</b>	<b>CULTIVO</b>	<b>DESCRIPCIÓN CULTIVO</b>	<b>S/R</b>	<b>SUP. COMPROM.</b> <b>(ha)</b>	<b>SUP. CUMPLE</b> <b>(ha)</b>
2299649	23-018-002-00101-001	101000	OLIVAR-SIN VARIEDAD	S	0,35	0,35
2299648	23-018-002-00102-001	101000	OLIVAR-SIN VARIEDAD	S	0,01	0,01
2299647	23-018-002-00103-002	101000	OLIVAR-SIN VARIEDAD	S	0,89	0,89
2299645	23-018-002-00104-002	101000	OLIVAR-SIN VARIEDAD	S	0,46	0,46
2299646	23-018-002-00105-002	101000	OLIVAR-SIN VARIEDAD	S	0,45	0,45
2299652	23-018-002-00212-001	101000	OLIVAR-SIN VARIEDAD	S	0,35	0,35
2299650	23-018-002-00215-002	101000	OLIVAR-SIN VARIEDAD	S	0,18	0,18
2299651	23-018-002-00216-002	101000	OLIVAR-SIN VARIEDAD	S	0,33	0,33



<u>APELLIDOS Y NOMBRE / RAZÓN SOCIAL</u>		<u>NIF</u>	<u>EXPEDIENTE</u>	<u>SUP. COMPROMETIDA</u>				
				<u>(ha)</u>				
MELERO GARCIA JOSE CARLOS		44379283R	6097177	1.39				
<b>RESOLUCIÓN</b>								
<b>ADMITIDO</b>								
<b>IMPORTE POR ANUALIDAD</b>								
		<b>2015</b>	<b>2016</b>	<b>2017</b>	<b>2018</b>	<b>2019</b>		
<b>IMPORTE MÁXIMO SUBVENCIONABLE</b>		158,65 €	158,65 €	158,65 €	158,65 €	158,65 €		
<b>IMPORTE MEDIO DE TRANSFERENCIA (€/ha)</b>		114,14 €	114,14 €	114,14 €	114,14 €	114,14 €		
<b>RECINTOS COMPROMETIDOS</b>								
<u>REF.</u>	<u>REFERENCIA SIGPAC</u>	<u>CULTIVO</u>	<u>DESCRIPCIÓN CULTIVO</u>	<u>PEND. MEDIA</u>	<u>SUP. DEC. ADMIN.</u>	<u>SUP. CERT.</u>	<u>SUP. CAMPO</u>	<u>SUP. COMPROM.</u>
				<u>S/R</u>	<u>(%)</u>	<u>(ha)</u>	<u>(ha)</u>	<u>(ha)</u>
2992010	23-101-011-00688-001	101000	OLIVAR-SIN VARIEDAD	S	22,96	0,85	0,85	0,85
2992014	23-101-012-00186-001	101000	OLIVAR-SIN VARIEDAD	S	42,99	0,01	0,03	0,01
2992015	23-101-012-00183-001	101000	OLIVAR-SIN VARIEDAD	S	42,49	0,19	0,19	0,19
2992016	23-101-012-00182-001	101000	OLIVAR-SIN VARIEDAD	S	48,97	0,34	0,34	0,34

**RESUMEN CRITERIOS DE SELECCIÓN**

<b>10.1.12 Agricultura de montaña con orientación ecológica en olivar</b>		<b>PUNTOS: 14,00</b>	
		<b>PUNTOS</b>	
<b>Solicitantes de la medida 11, específica para la conversión o mantenimiento en agricultura ecológica</b>		3,00	S
<b>Porcentaje de superficie determinada en zonas con limitaciones naturales u otras limitaciones específicas ubicadas en las zonas de montaña</b>		4,00	100.0%
<b>Porcentaje de superficie determinada situada en zonas RAMSAR</b>		0,00	0.0%
<b>Porcentaje de superficie determinada en zonas vulnerables a la contaminación por nitratos</b>		0,00	0.0%
<b>Mayor pendiente media</b>		3,00	32.14%
<b>Porcentaje de superficie determinada en Red Natura 2000</b>		4,00	100.0%



**DETALLE CRITERIOS DE SELECCIÓN****10.1.12 Agricultura de montaña con orientación ecológica en olivar****PUNTOS:** 14,00**Solicitantes de la medida 11, específica para la conversión o mantenimiento en agricultura ecológica****PUNTOS:** 3,00 S**Porcentaje de superficie determinada en zonas con limitaciones naturales u otras limitaciones específicas ubicadas en las zonas de montaña****PUNTOS:** 4,00 100.0%

<u>REF.</u>	<u>REFERENCIA SIGPAC</u>	<u>CULTIVO</u>	<u>DESCRIPCIÓN CULTIVO</u>	<u>S/R</u>	<u>SUP. COMPROM.</u> <u>(ha)</u>	<u>SUP. CUMPLE</u> <u>(ha)</u>
2992010	23-101-011-00688-001	101000	OLIVAR-SIN VARIEDAD	S	0,85	0,85
2992016	23-101-012-00182-001	101000	OLIVAR-SIN VARIEDAD	S	0,34	0,34
2992015	23-101-012-00183-001	101000	OLIVAR-SIN VARIEDAD	S	0,19	0,19
2992014	23-101-012-00186-001	101000	OLIVAR-SIN VARIEDAD	S	0,01	0,01

**Porcentaje de superficie determinada situada en zonas RAMSAR****PUNTOS:** 0,00 0.0%

<u>REF.</u>	<u>REFERENCIA SIGPAC</u>	<u>CULTIVO</u>	<u>DESCRIPCIÓN CULTIVO</u>	<u>S/R</u>	<u>SUP. COMPROM.</u> <u>(ha)</u>	<u>SUP. CUMPLE</u> <u>(ha)</u>
2992010	23-101-011-00688-001	101000	OLIVAR-SIN VARIEDAD	S	0,85	0,00
2992016	23-101-012-00182-001	101000	OLIVAR-SIN VARIEDAD	S	0,34	0,00
2992015	23-101-012-00183-001	101000	OLIVAR-SIN VARIEDAD	S	0,19	0,00
2992014	23-101-012-00186-001	101000	OLIVAR-SIN VARIEDAD	S	0,01	0,00

**Porcentaje de superficie determinada en zonas vulnerables a la contaminación por nitratos****PUNTOS:** 0,00 0.0%

<u>REF.</u>	<u>REFERENCIA SIGPAC</u>	<u>CULTIVO</u>	<u>DESCRIPCIÓN CULTIVO</u>	<u>S/R</u>	<u>SUP. COMPROM.</u> <u>(ha)</u>	<u>SUP. CUMPLE</u> <u>(ha)</u>
2992010	23-101-011-00688-001	101000	OLIVAR-SIN VARIEDAD	S	0,85	0,00
2992016	23-101-012-00182-001	101000	OLIVAR-SIN VARIEDAD	S	0,34	0,00
2992015	23-101-012-00183-001	101000	OLIVAR-SIN VARIEDAD	S	0,19	0,00
2992014	23-101-012-00186-001	101000	OLIVAR-SIN VARIEDAD	S	0,01	0,00

**Mayor pendiente media****PUNTOS:** 3,00 32.14%

<u>REF.</u>	<u>REFERENCIA SIGPAC</u>	<u>CULTIVO</u>	<u>DESCRIPCIÓN CULTIVO</u>	<u>S/R</u>	<u>PENDIENTE MEDIA (%)</u>	<u>SUP. COMPROM.</u> <u>(ha)</u>
2992010	23-101-011-00688-001	101000	OLIVAR-SIN VARIEDAD	S	22,96	0,85
2992016	23-101-012-00182-001	101000	OLIVAR-SIN VARIEDAD	S	48,97	0,34
2992015	23-101-012-00183-001	101000	OLIVAR-SIN VARIEDAD	S	42,49	0,19
2992014	23-101-012-00186-001	101000	OLIVAR-SIN VARIEDAD	S	42,99	0,01

**Porcentaje de superficie determinada en Red Natura 2000****PUNTOS:** 4,00 100.0%

<u>REF.</u>	<u>REFERENCIA SIGPAC</u>	<u>CULTIVO</u>	<u>DESCRIPCIÓN CULTIVO</u>	<u>S/R</u>	<u>SUP. COMPROM.</u> <u>(ha)</u>	<u>SUP. CUMPLE</u> <u>(ha)</u>
2992010	23-101-011-00688-001	101000	OLIVAR-SIN VARIEDAD	S	0,85	0,85
2992016	23-101-012-00182-001	101000	OLIVAR-SIN VARIEDAD	S	0,34	0,34
2992015	23-101-012-00183-001	101000	OLIVAR-SIN VARIEDAD	S	0,19	0,19
2992014	23-101-012-00186-001	101000	OLIVAR-SIN VARIEDAD	S	0,01	0,01



<u>APELLIDOS Y NOMBRE / RAZÓN SOCIAL</u>		<u>NIF</u>	<u>EXPEDIENTE</u>	<u>SUP. COMPROMETIDA</u>				
				<u>(ha)</u>				
MENDEIETA ASTASIO MARIA		75073464S	6006435	9.7				
<b>RESOLUCIÓN</b>								
<b>ADMITIDO</b>								
<b>IMPORTE POR ANUALIDAD</b>								
		<b>2015</b>	<b>2016</b>	<b>2017</b>	<b>2018</b>	<b>2019</b>		
<b>IMPORTE MÁXIMO SUBVENCIONABLE</b>		1.107,16 €	1.107,16 €	1.107,16 €	1.107,16 €	1.107,16 €		
<b>IMPORTE MEDIO DE TRANSFERENCIA (€/ha)</b>		114,14 €	114,14 €	114,14 €	114,14 €	114,14 €		
<b>RECINTOS COMPROMETIDOS</b>								
<u>REF.</u>	<u>REFERENCIA SIGPAC</u>	<u>CULTIVO</u>	<u>DESCRIPCIÓN CULTIVO</u>	<u>PEND. MEDIA</u>	<u>SUP. DEC. ADMIN.</u>	<u>SUP. CERT.</u>	<u>SUP. CAMPO</u>	<u>SUP. COMPROM.</u>
				<u>S/R</u>	<u>(%)</u>	<u>(ha)</u>	<u>(ha)</u>	<u>(ha)</u>
2312582	23-095-045-00004-006	101000	OLIVAR-SIN VARIEDAD	S	26,61	9,64	9,64	9,64
2312583	23-095-045-00013-001	101000	OLIVAR-SIN VARIEDAD	S	44,02	0,03	0,06	0,03
2312584	23-095-045-00238-002	101000	OLIVAR-SIN VARIEDAD	S	39,19	0,01	0,02	0,01
2312585	23-095-045-00242-003	101000	OLIVAR-SIN VARIEDAD	S	42,04	0,02	0,04	0,02

**RESUMEN CRITERIOS DE SELECCIÓN**

<b>10.1.12 Agricultura de montaña con orientación ecológica en olivar</b>		<b>PUNTOS: 10,00</b>	
		<b>PUNTOS</b>	
<b>Solicitantes de la medida 11, específica para la conversión o mantenimiento en agricultura ecológica</b>		3,00	S
<b>Porcentaje de superficie determinada en zonas con limitaciones naturales u otras limitaciones específicas ubicadas en las zonas de montaña</b>		4,00	100.0%
<b>Porcentaje de superficie determinada situada en zonas RAMSAR</b>		0,00	0.0%
<b>Porcentaje de superficie determinada en zonas vulnerables a la contaminación por nitratos</b>		0,00	0.0%
<b>Mayor pendiente media</b>		3,00	26.71%
<b>Porcentaje de superficie determinada en Red Natura 2000</b>		0,00	0.0%





**DETALLE CRITERIOS DE SELECCIÓN****10.1.12 Agricultura de montaña con orientación ecológica en olivar****PUNTOS:** 10,00**Solicitantes de la medida 11, específica para la conversión o mantenimiento en agricultura ecológica****PUNTOS:** 3,00 S**Porcentaje de superficie determinada en zonas con limitaciones naturales u otras limitaciones específicas ubicadas en las zonas de montaña****PUNTOS:** 4,00 100.0%

<u>REF.</u>	<u>REFERENCIA SIGPAC</u>	<u>CULTIVO</u>	<u>DESCRIPCIÓN CULTIVO</u>	<u>S/R</u>	<u>SUP. COMPROM.</u> <u>(ha)</u>	<u>SUP. CUMPLE</u> <u>(ha)</u>
2312582	23-095-045-00004-006	101000	OLIVAR-SIN VARIEDAD	S	9,64	9,64
2312583	23-095-045-00013-001	101000	OLIVAR-SIN VARIEDAD	S	0,03	0,03
2312584	23-095-045-00238-002	101000	OLIVAR-SIN VARIEDAD	S	0,01	0,01
2312585	23-095-045-00242-003	101000	OLIVAR-SIN VARIEDAD	S	0,02	0,02

**Porcentaje de superficie determinada situada en zonas RAMSAR****PUNTOS:** 0,00 0.0%

<u>REF.</u>	<u>REFERENCIA SIGPAC</u>	<u>CULTIVO</u>	<u>DESCRIPCIÓN CULTIVO</u>	<u>S/R</u>	<u>SUP. COMPROM.</u> <u>(ha)</u>	<u>SUP. CUMPLE</u> <u>(ha)</u>
2312582	23-095-045-00004-006	101000	OLIVAR-SIN VARIEDAD	S	9,64	0,00
2312583	23-095-045-00013-001	101000	OLIVAR-SIN VARIEDAD	S	0,03	0,00
2312584	23-095-045-00238-002	101000	OLIVAR-SIN VARIEDAD	S	0,01	0,00
2312585	23-095-045-00242-003	101000	OLIVAR-SIN VARIEDAD	S	0,02	0,00

**Porcentaje de superficie determinada en zonas vulnerables a la contaminación por nitratos****PUNTOS:** 0,00 0.0%

<u>REF.</u>	<u>REFERENCIA SIGPAC</u>	<u>CULTIVO</u>	<u>DESCRIPCIÓN CULTIVO</u>	<u>S/R</u>	<u>SUP. COMPROM.</u> <u>(ha)</u>	<u>SUP. CUMPLE</u> <u>(ha)</u>
2312582	23-095-045-00004-006	101000	OLIVAR-SIN VARIEDAD	S	9,64	0,00
2312583	23-095-045-00013-001	101000	OLIVAR-SIN VARIEDAD	S	0,03	0,00
2312584	23-095-045-00238-002	101000	OLIVAR-SIN VARIEDAD	S	0,01	0,00
2312585	23-095-045-00242-003	101000	OLIVAR-SIN VARIEDAD	S	0,02	0,00

**Mayor pendiente media****PUNTOS:** 3,00 26.71%

<u>REF.</u>	<u>REFERENCIA SIGPAC</u>	<u>CULTIVO</u>	<u>DESCRIPCIÓN CULTIVO</u>	<u>S/R</u>	<u>PENDIENTE MEDIA (%)</u>	<u>SUP. COMPROM.</u> <u>(ha)</u>
2312582	23-095-045-00004-006	101000	OLIVAR-SIN VARIEDAD	S	26,61	9,64
2312583	23-095-045-00013-001	101000	OLIVAR-SIN VARIEDAD	S	44,02	0,03
2312584	23-095-045-00238-002	101000	OLIVAR-SIN VARIEDAD	S	39,19	0,01
2312585	23-095-045-00242-003	101000	OLIVAR-SIN VARIEDAD	S	42,04	0,02

**Porcentaje de superficie determinada en Red Natura 2000****PUNTOS:** 0,00 0.0%

<u>REF.</u>	<u>REFERENCIA SIGPAC</u>	<u>CULTIVO</u>	<u>DESCRIPCIÓN CULTIVO</u>	<u>S/R</u>	<u>SUP. COMPROM.</u> <u>(ha)</u>	<u>SUP. CUMPLE</u> <u>(ha)</u>
2312582	23-095-045-00004-006	101000	OLIVAR-SIN VARIEDAD	S	9,64	0,00
2312583	23-095-045-00013-001	101000	OLIVAR-SIN VARIEDAD	S	0,03	0,00
2312584	23-095-045-00238-002	101000	OLIVAR-SIN VARIEDAD	S	0,01	0,00
2312585	23-095-045-00242-003	101000	OLIVAR-SIN VARIEDAD	S	0,02	0,00



<u>APELLIDOS Y NOMBRE / RAZÓN SOCIAL</u>		<u>NIF</u>	<u>EXPEDIENTE</u>	<u>SUP. COMPROMETIDA</u>				
				<u>(ha)</u>				
MERINO CHICA ANGELES		25965704S	6096241	2.07				
<b>RESOLUCIÓN</b>								
<b>ADMITIDO</b>								
<b>IMPORTE POR ANUALIDAD</b>								
		<b>2015</b>	<b>2016</b>	<b>2017</b>	<b>2018</b>	<b>2019</b>		
<b>IMPORTE MÁXIMO SUBVENCIONABLE</b>		236,27 €	236,27 €	236,27 €	236,27 €	236,27 €		
<b>IMPORTE MEDIO DE TRANSFERENCIA (€/ha)</b>		114,14 €	114,14 €	114,14 €	114,14 €	114,14 €		
<b>RECINTOS COMPROMETIDOS</b>								
<u>REF.</u>	<u>REFERENCIA SIGPAC</u>	<u>CULTIVO</u>	<u>DESCRIPCIÓN CULTIVO</u>	<u>PEND. MEDIA</u>	<u>SUP. DEC. ADMIN.</u>	<u>SUP. CERT.</u>	<u>SUP. CAMPO</u>	<u>SUP. COMPROM.</u>
				<u>S/R</u>	<u>(%)</u>	<u>(ha)</u>	<u>(ha)</u>	<u>(ha)</u>
2395548	23-900-026-00192-002	101000	OLIVAR-SIN VARIEDAD	S	21,96	0,69	0,85	0,69
2395549	23-900-026-00191-002	101000	OLIVAR-SIN VARIEDAD	S	39,21	1,38	1,40	1,38

### RESUMEN CRITERIOS DE SELECCIÓN

<b>10.1.12 Agricultura de montaña con orientación ecológica en olivar</b>		<b>PUNTOS: 10,00</b>	
		<b>PUNTOS</b>	
<b>Solicitantes de la medida 11, específica para la conversión o mantenimiento en agricultura ecológica</b>		3,00	S
<b>Porcentaje de superficie determinada en zonas con limitaciones naturales u otras limitaciones específicas ubicadas en las zonas de montaña</b>		4,00	100.0%
<b>Porcentaje de superficie determinada situada en zonas RAMSAR</b>		0,00	0.0%
<b>Porcentaje de superficie determinada en zonas vulnerables a la contaminación por nitratos</b>		0,00	0.0%
<b>Mayor pendiente media</b>		3,00	33.46%
<b>Porcentaje de superficie determinada en Red Natura 2000</b>		0,00	0.0%



**DETALLE CRITERIOS DE SELECCIÓN****10.1.12 Agricultura de montaña con orientación ecológica en olivar****PUNTOS: 10,00****Solicitantes de la medida 11, específica para la conversión o mantenimiento en agricultura ecológica****PUNTOS: 3,00 S****Porcentaje de superficie determinada en zonas con limitaciones naturales u otras limitaciones específicas ubicadas en las zonas de montaña****PUNTOS: 4,00 100.0%**

<u>REF.</u>	<u>REFERENCIA SIGPAC</u>	<u>CULTIVO</u>	<u>DESCRIPCIÓN CULTIVO</u>	<u>S/R</u>	<u>SUP. COMPROM.</u> <u>(ha)</u>	<u>SUP. CUMPLE</u> <u>(ha)</u>
2395549	23-900-026-00191-002	101000	OLIVAR-SIN VARIEDAD	S	1,38	1,38
2395548	23-900-026-00192-002	101000	OLIVAR-SIN VARIEDAD	S	0,69	0,69

**Porcentaje de superficie determinada situada en zonas RAMSAR****PUNTOS: 0,00 0.0%**

<u>REF.</u>	<u>REFERENCIA SIGPAC</u>	<u>CULTIVO</u>	<u>DESCRIPCIÓN CULTIVO</u>	<u>S/R</u>	<u>SUP. COMPROM.</u> <u>(ha)</u>	<u>SUP. CUMPLE</u> <u>(ha)</u>
2395549	23-900-026-00191-002	101000	OLIVAR-SIN VARIEDAD	S	1,38	0,00
2395548	23-900-026-00192-002	101000	OLIVAR-SIN VARIEDAD	S	0,69	0,00

**Porcentaje de superficie determinada en zonas vulnerables a la contaminación por nitratos****PUNTOS: 0,00 0.0%**

<u>REF.</u>	<u>REFERENCIA SIGPAC</u>	<u>CULTIVO</u>	<u>DESCRIPCIÓN CULTIVO</u>	<u>S/R</u>	<u>SUP. COMPROM.</u> <u>(ha)</u>	<u>SUP. CUMPLE</u> <u>(ha)</u>
2395549	23-900-026-00191-002	101000	OLIVAR-SIN VARIEDAD	S	1,38	0,00
2395548	23-900-026-00192-002	101000	OLIVAR-SIN VARIEDAD	S	0,69	0,00

**Mayor pendiente media****PUNTOS: 3,00 33.46%**

<u>REF.</u>	<u>REFERENCIA SIGPAC</u>	<u>CULTIVO</u>	<u>DESCRIPCIÓN CULTIVO</u>	<u>S/R</u>	<u>PENDIENTE MEDIA (%)</u>	<u>SUP. COMPROM.</u> <u>(ha)</u>
2395549	23-900-026-00191-002	101000	OLIVAR-SIN VARIEDAD	S	39,21	1,38
2395548	23-900-026-00192-002	101000	OLIVAR-SIN VARIEDAD	S	21,96	0,69

**Porcentaje de superficie determinada en Red Natura 2000****PUNTOS: 0,00 0.0%**

<u>REF.</u>	<u>REFERENCIA SIGPAC</u>	<u>CULTIVO</u>	<u>DESCRIPCIÓN CULTIVO</u>	<u>S/R</u>	<u>SUP. COMPROM.</u> <u>(ha)</u>	<u>SUP. CUMPLE</u> <u>(ha)</u>
2395549	23-900-026-00191-002	101000	OLIVAR-SIN VARIEDAD	S	1,38	0,00
2395548	23-900-026-00192-002	101000	OLIVAR-SIN VARIEDAD	S	0,69	0,00



<u>APELLIDOS Y NOMBRE / RAZÓN SOCIAL</u>		<u>NIF</u>	<u>EXPEDIENTE</u>	<u>SUP. COMPROMETIDA</u>				
				<u>(ha)</u>				
MOLERO VILLAR MARIA		26488778T	6095814	4.84				
<b>RESOLUCIÓN</b>								
<b>ADMITIDO</b>								
<b>IMPORTE POR ANUALIDAD</b>								
		<b>2015</b>	<b>2016</b>	<b>2017</b>	<b>2018</b>	<b>2019</b>		
IMPORTE MÁXIMO SUBVENCIONABLE		552,44 €	552,44 €	552,44 €	552,44 €	552,44 €		
IMPORTE MEDIO DE TRANSFERENCIA (€/ha)		114,14 €	114,14 €	114,14 €	114,14 €	114,14 €		
<b>RECINTOS COMPROMETIDOS</b>								
<u>REF.</u>	<u>REFERENCIA SIGPAC</u>	<u>CULTIVO</u>	<u>DESCRIPCIÓN CULTIVO</u>	<u>PEND. MEDIA</u>	<u>SUP. DEC. ADMIN.</u>	<u>SUP. CERT.</u>	<u>SUP. CAMPO</u>	<u>SUP. COMPROM.</u>
				<u>S/R</u>	<u>(%)</u>	<u>(ha)</u>	<u>(ha)</u>	<u>(ha)</u>
2393386	23-092-083-00287-001	101000	OLIVAR-SIN VARIEDAD	S	25,17	4,84	4,84	4,84

### RESUMEN CRITERIOS DE SELECCIÓN

<b>10.1.12 Agricultura de montaña con orientación ecológica en olivar</b>		<b>PUNTOS: 10,00</b>	
		<b>PUNTOS</b>	
Solicitantes de la medida 11, específica para la conversión o mantenimiento en agricultura ecológica		3,00	S
Porcentaje de superficie determinada en zonas con limitaciones naturales u otras limitaciones específicas ubicadas en las zonas de montaña		4,00	100.0%
Porcentaje de superficie determinada situada en zonas RAMSAR		0,00	0.0%
Porcentaje de superficie determinada en zonas vulnerables a la contaminación por nitratos		0,00	0.0%
Mayor pendiente media		3,00	25.17%
Porcentaje de superficie determinada en Red Natura 2000		0,00	0.0%



**DETALLE CRITERIOS DE SELECCIÓN****10.1.12 Agricultura de montaña con orientación ecológica en olivar****PUNTOS: 10,00****Solicitantes de la medida 11, específica para la conversión o mantenimiento en agricultura ecológica****PUNTOS: 3,00 S****Porcentaje de superficie determinada en zonas con limitaciones naturales u otras limitaciones específicas ubicadas en las zonas de montaña****PUNTOS: 4,00 100.0%**

<u>REF.</u>	<u>REFERENCIA SIGPAC</u>	<u>CULTIVO</u>	<u>DESCRIPCIÓN CULTIVO</u>	<u>S/R</u>	<u>SUP. COMPROM. (ha)</u>	<u>SUP. CUMPLE (ha)</u>
2393386	23-092-083-00287-001	101000	OLIVAR-SIN VARIEDAD	S	4,84	4,84

**Porcentaje de superficie determinada situada en zonas RAMSAR****PUNTOS: 0,00 0.0%**

<u>REF.</u>	<u>REFERENCIA SIGPAC</u>	<u>CULTIVO</u>	<u>DESCRIPCIÓN CULTIVO</u>	<u>S/R</u>	<u>SUP. COMPROM. (ha)</u>	<u>SUP. CUMPLE (ha)</u>
2393386	23-092-083-00287-001	101000	OLIVAR-SIN VARIEDAD	S	4,84	0,00

**Porcentaje de superficie determinada en zonas vulnerables a la contaminación por nitratos****PUNTOS: 0,00 0.0%**

<u>REF.</u>	<u>REFERENCIA SIGPAC</u>	<u>CULTIVO</u>	<u>DESCRIPCIÓN CULTIVO</u>	<u>S/R</u>	<u>SUP. COMPROM. (ha)</u>	<u>SUP. CUMPLE (ha)</u>
2393386	23-092-083-00287-001	101000	OLIVAR-SIN VARIEDAD	S	4,84	0,00

**Mayor pendiente media****PUNTOS: 3,00 25.17%**

<u>REF.</u>	<u>REFERENCIA SIGPAC</u>	<u>CULTIVO</u>	<u>DESCRIPCIÓN CULTIVO</u>	<u>S/R</u>	<u>PENDIENTE MEDIA (%)</u>	<u>SUP. COMPROM. (ha)</u>
2393386	23-092-083-00287-001	101000	OLIVAR-SIN VARIEDAD	S	25,17	4,84

**Porcentaje de superficie determinada en Red Natura 2000****PUNTOS: 0,00 0.0%**

<u>REF.</u>	<u>REFERENCIA SIGPAC</u>	<u>CULTIVO</u>	<u>DESCRIPCIÓN CULTIVO</u>	<u>S/R</u>	<u>SUP. COMPROM. (ha)</u>	<u>SUP. CUMPLE (ha)</u>
2393386	23-092-083-00287-001	101000	OLIVAR-SIN VARIEDAD	S	4,84	0,00



<u>APELLIDOS Y NOMBRE / RAZÓN SOCIAL</u>		<u>NIF</u>	<u>EXPEDIENTE</u>	<u>SUP. COMPROMETIDA</u>				
				<u>(ha)</u>				
MOLINA ESCALERA MARIA PILAR		75026172B	6090775	3.9				
<b>RESOLUCIÓN ADMITIDO</b>								
<b>IMPORTE POR ANUALIDAD</b>								
		<b>2015</b>	<b>2016</b>	<b>2017</b>	<b>2018</b>	<b>2019</b>		
IMPORTE MÁXIMO SUBVENCIONABLE		445,15 €	445,15 €	445,15 €	445,15 €	445,15 €		
IMPORTE MEDIO DE TRANSFERENCIA (€/ha)		114,14 €	114,14 €	114,14 €	114,14 €	114,14 €		
<b>RECINTOS COMPROMETIDOS</b>								
<u>REF.</u>	<u>REFERENCIA SIGPAC</u>	<u>CULTIVO</u>	<u>DESCRIPCIÓN CULTIVO</u>	<u>PEND. MEDIA</u>	<u>SUP. DEC. ADMIN.</u>	<u>SUP. CERT.</u>	<u>SUP. CAMPO</u>	<u>SUP. COMPROM.</u>
				<u>S/R</u>	<u>(%)</u>	<u>(ha)</u>	<u>(ha)</u>	<u>(ha)</u>
2981885	23-043-001-00230-001	101000	OLIVAR-SIN VARIEDAD	S	22,18	0,07	0,14	0,07
2981886	23-043-001-00639-002	101000	OLIVAR-SIN VARIEDAD	S	33,46	1,60	1,63	1,60
2981891	23-043-003-00477-001	101000	OLIVAR-SIN VARIEDAD	S	27,98	0,20	0,20	0,20
2981892	23-043-003-00363-002	101000	OLIVAR-SIN VARIEDAD	S	47,86	0,29	0,29	0,29
2981897	23-043-001-00602-001	101000	OLIVAR-SIN VARIEDAD	S	22,40	0,74	0,75	0,74
2981898	23-043-001-00601-002	101000	OLIVAR-SIN VARIEDAD	S	47,41	0,21	0,21	0,21
2981899	23-043-001-00546-004	101000	OLIVAR-SIN VARIEDAD	S	20,09	0,79	0,94	0,79

**RESUMEN CRITERIOS DE SELECCIÓN**

<b>10.1.12 Agricultura de montaña con orientación ecológica en olivar</b>		<b>PUNTOS: 14,00</b>	
		<b>PUNTOS</b>	
Solicitantes de la medida 11, específica para la conversión o mantenimiento en agricultura ecológica		3,00	S
Porcentaje de superficie determinada en zonas con limitaciones naturales u otras limitaciones específicas ubicadas en las zonas de montaña		4,00	100.0%
Porcentaje de superficie determinada situada en zonas RAMSAR		0,00	0.0%
Porcentaje de superficie determinada en zonas vulnerables a la contaminación por nitratos		0,00	0.0%
Mayor pendiente media		3,00	29.99%
Porcentaje de superficie determinada en Red Natura 2000		4,00	100.0%



**DETALLE CRITERIOS DE SELECCIÓN****10.1.12 Agricultura de montaña con orientación ecológica en olivar****PUNTOS:** 14,00**Solicitantes de la medida 11, específica para la conversión o mantenimiento en agricultura ecológica****PUNTOS:** 3,00 S**Porcentaje de superficie determinada en zonas con limitaciones naturales u otras limitaciones específicas ubicadas en las zonas de montaña****PUNTOS:** 4,00 100.0%

<u>REF.</u>	<u>REFERENCIA SIGPAC</u>	<u>CULTIVO DESCRIPCIÓN CULTIVO</u>	<u>S/R</u>	<u>SUP. COMPROM. (ha)</u>	<u>SUP. CUMPLE (ha)</u>
2981885	23-043-001-00230-001	101000 OLIVAR-SIN VARIEDAD	S	0,07	0,07
2981899	23-043-001-00546-004	101000 OLIVAR-SIN VARIEDAD	S	0,79	0,79
2981898	23-043-001-00601-002	101000 OLIVAR-SIN VARIEDAD	S	0,21	0,21
2981897	23-043-001-00602-001	101000 OLIVAR-SIN VARIEDAD	S	0,74	0,74
2981886	23-043-001-00639-002	101000 OLIVAR-SIN VARIEDAD	S	1,60	1,60
2981892	23-043-003-00363-002	101000 OLIVAR-SIN VARIEDAD	S	0,29	0,29
2981891	23-043-003-00477-001	101000 OLIVAR-SIN VARIEDAD	S	0,20	0,20

**Porcentaje de superficie determinada situada en zonas RAMSAR****PUNTOS:** 0,00 0.0%

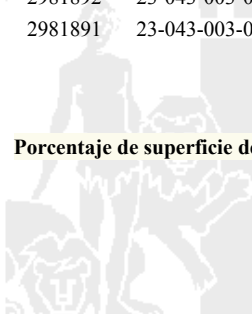
<u>REF.</u>	<u>REFERENCIA SIGPAC</u>	<u>CULTIVO DESCRIPCIÓN CULTIVO</u>	<u>S/R</u>	<u>SUP. COMPROM. (ha)</u>	<u>SUP. CUMPLE (ha)</u>
2981885	23-043-001-00230-001	101000 OLIVAR-SIN VARIEDAD	S	0,07	0,00
2981899	23-043-001-00546-004	101000 OLIVAR-SIN VARIEDAD	S	0,79	0,00
2981898	23-043-001-00601-002	101000 OLIVAR-SIN VARIEDAD	S	0,21	0,00
2981897	23-043-001-00602-001	101000 OLIVAR-SIN VARIEDAD	S	0,74	0,00
2981886	23-043-001-00639-002	101000 OLIVAR-SIN VARIEDAD	S	1,60	0,00
2981892	23-043-003-00363-002	101000 OLIVAR-SIN VARIEDAD	S	0,29	0,00
2981891	23-043-003-00477-001	101000 OLIVAR-SIN VARIEDAD	S	0,20	0,00

**Porcentaje de superficie determinada en zonas vulnerables a la contaminación por nitratos****PUNTOS:** 0,00 0.0%

<u>REF.</u>	<u>REFERENCIA SIGPAC</u>	<u>CULTIVO DESCRIPCIÓN CULTIVO</u>	<u>S/R</u>	<u>SUP. COMPROM. (ha)</u>	<u>SUP. CUMPLE (ha)</u>
2981885	23-043-001-00230-001	101000 OLIVAR-SIN VARIEDAD	S	0,07	0,00
2981899	23-043-001-00546-004	101000 OLIVAR-SIN VARIEDAD	S	0,79	0,00
2981898	23-043-001-00601-002	101000 OLIVAR-SIN VARIEDAD	S	0,21	0,00
2981897	23-043-001-00602-001	101000 OLIVAR-SIN VARIEDAD	S	0,74	0,00
2981886	23-043-001-00639-002	101000 OLIVAR-SIN VARIEDAD	S	1,60	0,00
2981892	23-043-003-00363-002	101000 OLIVAR-SIN VARIEDAD	S	0,29	0,00
2981891	23-043-003-00477-001	101000 OLIVAR-SIN VARIEDAD	S	0,20	0,00

**Mayor pendiente media****PUNTOS:** 3,00 29.99%

<u>REF.</u>	<u>REFERENCIA SIGPAC</u>	<u>CULTIVO DESCRIPCIÓN CULTIVO</u>	<u>S/R</u>	<u>PENDIENTE MEDIA (%)</u>	<u>SUP. COMPROM. (ha)</u>
2981885	23-043-001-00230-001	101000 OLIVAR-SIN VARIEDAD	S	22,18	0,07
2981899	23-043-001-00546-004	101000 OLIVAR-SIN VARIEDAD	S	20,09	0,79
2981898	23-043-001-00601-002	101000 OLIVAR-SIN VARIEDAD	S	47,41	0,21
2981897	23-043-001-00602-001	101000 OLIVAR-SIN VARIEDAD	S	22,40	0,74
2981886	23-043-001-00639-002	101000 OLIVAR-SIN VARIEDAD	S	33,46	1,60
2981892	23-043-003-00363-002	101000 OLIVAR-SIN VARIEDAD	S	47,86	0,29
2981891	23-043-003-00477-001	101000 OLIVAR-SIN VARIEDAD	S	27,98	0,20

**Porcentaje de superficie determinada en Red Natura 2000****PUNTOS:** 4,00 100.0%

<b>REF.</b>	<b>REFERENCIA SIGPAC</b>	<b>CULTIVO</b>	<b>DESCRIPCIÓN CULTIVO</b>	<b>S/R</b>	<b>SUP. COMPROM.</b> <b>(ha)</b>	<b>SUP. CUMPLE</b> <b>(ha)</b>
2981885	23-043-001-00230-001	101000	OLIVAR-SIN VARIEDAD	S	0,07	0,07
2981899	23-043-001-00546-004	101000	OLIVAR-SIN VARIEDAD	S	0,79	0,79
2981898	23-043-001-00601-002	101000	OLIVAR-SIN VARIEDAD	S	0,21	0,21
2981897	23-043-001-00602-001	101000	OLIVAR-SIN VARIEDAD	S	0,74	0,74
2981886	23-043-001-00639-002	101000	OLIVAR-SIN VARIEDAD	S	1,60	1,60
2981892	23-043-003-00363-002	101000	OLIVAR-SIN VARIEDAD	S	0,29	0,29
2981891	23-043-003-00477-001	101000	OLIVAR-SIN VARIEDAD	S	0,20	0,20





<u>APELLIDOS Y NOMBRE / RAZÓN SOCIAL</u>		<u>NIF</u>	<u>EXPEDIENTE</u>	<u>SUP. COMPROMETIDA</u>				
				<u>(ha)</u>				
MOLINA ESTEPA LAURA BELEN		77343549T	6096080	1.94				
<b>RESOLUCIÓN</b>								
<b>ADMITIDO</b>								
<b>IMPORTE POR ANUALIDAD</b>								
		<b>2015</b>	<b>2016</b>	<b>2017</b>	<b>2018</b>	<b>2019</b>		
<b>IMPORTE MÁXIMO SUBVENCIONABLE</b>		221,43 €	221,43 €	221,43 €	221,43 €	221,43 €		
<b>IMPORTE MEDIO DE TRANSFERENCIA (€/ha)</b>		114,14 €	114,14 €	114,14 €	114,14 €	114,14 €		
<b>RECINTOS COMPROMETIDOS</b>								
<u>REF.</u>	<u>REFERENCIA SIGPAC</u>	<u>CULTIVO</u>	<u>DESCRIPCIÓN CULTIVO</u>	<u>PEND. MEDIA</u>	<u>SUP. DEC. ADMIN.</u>	<u>SUP. CERT.</u>	<u>SUP. CAMPO</u>	<u>SUP. COMPROM.</u>
				<u>S/R</u>	<u>(%)</u>	<u>(ha)</u>	<u>(ha)</u>	<u>(ha)</u>
2394804	23-067-012-00006-005	101000	OLIVAR-SIN VARIEDAD	S	36,97	1,94	5,82	1,94

### RESUMEN CRITERIOS DE SELECCIÓN

<b>10.1.12 Agricultura de montaña con orientación ecológica en olivar</b>		<b>PUNTOS: 10,00</b>	
		<b>PUNTOS</b>	
Solicitantes de la medida 11, específica para la conversión o mantenimiento en agricultura ecológica		3,00	S
Porcentaje de superficie determinada en zonas con limitaciones naturales u otras limitaciones específicas ubicadas en las zonas de montaña		4,00	100.0%
Porcentaje de superficie determinada situada en zonas RAMSAR		0,00	0.0%
Porcentaje de superficie determinada en zonas vulnerables a la contaminación por nitratos		0,00	0.0%
Mayor pendiente media		3,00	36.97%
Porcentaje de superficie determinada en Red Natura 2000		0,00	0.0%



**DETALLE CRITERIOS DE SELECCIÓN****10.1.12 Agricultura de montaña con orientación ecológica en olivar****PUNTOS: 10,00****Solicitantes de la medida 11, específica para la conversión o mantenimiento en agricultura ecológica****PUNTOS: 3,00 S****Porcentaje de superficie determinada en zonas con limitaciones naturales u otras limitaciones específicas ubicadas en las zonas de montaña****PUNTOS: 4,00 100.0%**

<u>REF.</u>	<u>REFERENCIA SIGPAC</u>	<u>CULTIVO</u>	<u>DESCRIPCIÓN CULTIVO</u>	<u>S/R</u>	<u>SUP. COMPROM.</u> <u>(ha)</u>	<u>SUP. CUMPLE</u> <u>(ha)</u>
2394804	23-067-012-00006-005	101000	OLIVAR-SIN VARIEDAD	S	1,94	1,94

**Porcentaje de superficie determinada situada en zonas RAMSAR****PUNTOS: 0,00 0.0%**

<u>REF.</u>	<u>REFERENCIA SIGPAC</u>	<u>CULTIVO</u>	<u>DESCRIPCIÓN CULTIVO</u>	<u>S/R</u>	<u>SUP. COMPROM.</u> <u>(ha)</u>	<u>SUP. CUMPLE</u> <u>(ha)</u>
2394804	23-067-012-00006-005	101000	OLIVAR-SIN VARIEDAD	S	1,94	0,00

**Porcentaje de superficie determinada en zonas vulnerables a la contaminación por nitratos****PUNTOS: 0,00 0.0%**

<u>REF.</u>	<u>REFERENCIA SIGPAC</u>	<u>CULTIVO</u>	<u>DESCRIPCIÓN CULTIVO</u>	<u>S/R</u>	<u>SUP. COMPROM.</u> <u>(ha)</u>	<u>SUP. CUMPLE</u> <u>(ha)</u>
2394804	23-067-012-00006-005	101000	OLIVAR-SIN VARIEDAD	S	1,94	0,00

**Mayor pendiente media****PUNTOS: 3,00 36.97%**

<u>REF.</u>	<u>REFERENCIA SIGPAC</u>	<u>CULTIVO</u>	<u>DESCRIPCIÓN CULTIVO</u>	<u>S/R</u>	<u>PENDIENTE MEDIA (%)</u>	<u>SUP. COMPROM.</u> <u>(ha)</u>
2394804	23-067-012-00006-005	101000	OLIVAR-SIN VARIEDAD	S	36,97	1,94

**Porcentaje de superficie determinada en Red Natura 2000****PUNTOS: 0,00 0.0%**

<u>REF.</u>	<u>REFERENCIA SIGPAC</u>	<u>CULTIVO</u>	<u>DESCRIPCIÓN CULTIVO</u>	<u>S/R</u>	<u>SUP. COMPROM.</u> <u>(ha)</u>	<u>SUP. CUMPLE</u> <u>(ha)</u>
2394804	23-067-012-00006-005	101000	OLIVAR-SIN VARIEDAD	S	1,94	0,00



<u>APELLIDOS Y NOMBRE / RAZÓN SOCIAL</u>		<u>NIF</u>	<u>EXPEDIENTE</u>	<u>SUP. COMPROMETIDA</u>				
				<u>(ha)</u>				
MOLINA MARCHAL MANUEL		25938726Q	6096089	23.41				
<b>RESOLUCIÓN</b>								
<b>ADMITIDO</b>								
<b>IMPORTE POR ANUALIDAD</b>								
		<b>2015</b>	<b>2016</b>	<b>2017</b>	<b>2018</b>	<b>2019</b>		
<b>IMPORTE MÁXIMO SUBVENCIONABLE</b>		2.672,02 €	2.672,02 €	2.672,02 €	2.672,02 €	2.672,02 €		
<b>IMPORTE MEDIO DE TRANSFERENCIA (€/ha)</b>		114,14 €	114,14 €	114,14 €	114,14 €	114,14 €		
<b>RECINTOS COMPROMETIDOS</b>								
<u>REF.</u>	<u>REFERENCIA SIGPAC</u>	<u>CULTIVO</u>	<u>DESCRIPCIÓN CULTIVO</u>	<u>PEND. MEDIA</u>	<u>SUP. DEC. ADMIN.</u>	<u>SUP. CERT.</u>	<u>SUP. CAMPO</u>	<u>SUP. COMPROM.</u>
				<u>S/R</u>	<u>(%)</u>	<u>(ha)</u>	<u>(ha)</u>	<u>(ha)</u>
2994162	23-093-007-00572-006	101000	OLIVAR-SIN VARIEDAD	S	33,71	0,44	1,32	0,44
2994163	23-900-026-00437-005	101000	OLIVAR-SIN VARIEDAD	S	34,01	2,32	6,99	2,32
2994166	23-900-026-00260-015	101000	OLIVAR-SIN VARIEDAD	S	47,43	0,05	0,05	0,05
2994167	23-900-026-00553-007	101000	OLIVAR-SIN VARIEDAD	S	38,77	0,18	0,18	0,18
2994168	23-900-026-00553-001	101000	OLIVAR-SIN VARIEDAD	S	35,73	1,77	1,80	1,77
2994169	23-900-026-00553-008	101000	OLIVAR-SIN VARIEDAD	S	36,26	0,22	0,22	0,22
2994170	23-900-026-00258-006	101000	OLIVAR-SIN VARIEDAD	S	44,64	0,18	0,54	0,18
2994171	23-900-026-00553-004	101000	OLIVAR-SIN VARIEDAD	S	31,85	0,08	0,08	0,08
2994172	23-093-007-00572-009	101000	OLIVAR-SIN VARIEDAD	S	27,96	0,47	1,75	0,47
2994173	23-900-026-00553-005	101000	OLIVAR-SIN VARIEDAD	S	31,80	0,02	0,02	0,02
2994174	23-900-026-00259-001	101000	OLIVAR-SIN VARIEDAD	S	27,43	0,01	0,03	0,01
2994175	23-900-026-00260-006	101000	OLIVAR-SIN VARIEDAD	S	37,47	8,62	8,66	8,62
2994176	23-900-026-00274-002	101000	OLIVAR-SIN VARIEDAD	S	27,67	1,40	1,40	1,40
2994177	23-900-026-00277-002	101000	OLIVAR-SIN VARIEDAD	S	28,14	1,05	1,48	1,05
2994178	23-900-026-00276-002	101000	OLIVAR-SIN VARIEDAD	S	29,80	1,39	1,46	1,39
2994179	23-900-026-00278-001	101000	OLIVAR-SIN VARIEDAD	S	25,84	0,01	0,03	0,01
2994180	23-900-026-00260-005	101000	OLIVAR-SIN VARIEDAD	S	34,57	2,71	2,72	2,71
2994181	23-900-026-00437-005	101000	OLIVAR-SIN VARIEDAD	S	34,01	0,03	0,09	0,03
2994182	23-900-026-00438-004	101000	OLIVAR-SIN VARIEDAD	S	25,64	2,46	7,38	2,46

**RESUMEN CRITERIOS DE SELECCIÓN****10.1.12 Agricultura de montaña con orientación ecológica en olivar****PUNTOS: 10,00**

	<u>PUNTOS</u>	
<b>Solicitantes de la medida 11, específica para la conversión o mantenimiento en agricultura ecológica</b>	3,00	S
<b>Porcentaje de superficie determinada en zonas con limitaciones naturales u otras limitaciones específicas ubicadas en las zonas de montaña</b>	4,00	100.0%
<b>Porcentaje de superficie determinada situada en zonas RAMSAR</b>	0,00	0.0%
<b>Porcentaje de superficie determinada en zonas vulnerables a la contaminación por nitratos</b>	0,00	0.0%
<b>Mayor pendiente media</b>	3,00	33.73%
<b>Porcentaje de superficie determinada en Red Natura 2000</b>	0,00	0.0%



**DETALLE CRITERIOS DE SELECCIÓN****10.1.12 Agricultura de montaña con orientación ecológica en olivar****PUNTOS:** 10,00**Solicitantes de la medida 11, específica para la conversión o mantenimiento en agricultura ecológica****PUNTOS:** 3,00 S**Porcentaje de superficie determinada en zonas con limitaciones naturales u otras limitaciones específicas ubicadas en las zonas de montaña****PUNTOS:** 4,00 100.0%

<u>REF.</u>	<u>REFERENCIA SIGPAC</u>	<u>CULTIVO</u>	<u>DESCRIPCIÓN CULTIVO</u>	<u>S/R</u>	<u>SUP. COMPROM.</u> <u>(ha)</u>	<u>SUP. CUMPLE</u> <u>(ha)</u>
2994162	23-093-007-00572-006	101000	OLIVAR-SIN VARIEDAD	S	0,44	0,44
2994172	23-093-007-00572-009	101000	OLIVAR-SIN VARIEDAD	S	0,47	0,47
2994170	23-900-026-00258-006	101000	OLIVAR-SIN VARIEDAD	S	0,18	0,18
2994174	23-900-026-00259-001	101000	OLIVAR-SIN VARIEDAD	S	0,01	0,01
2994180	23-900-026-00260-005	101000	OLIVAR-SIN VARIEDAD	S	2,71	2,71
2994175	23-900-026-00260-006	101000	OLIVAR-SIN VARIEDAD	S	8,62	8,62
2994166	23-900-026-00260-015	101000	OLIVAR-SIN VARIEDAD	S	0,05	0,05
2994176	23-900-026-00274-002	101000	OLIVAR-SIN VARIEDAD	S	1,40	1,40
2994178	23-900-026-00276-002	101000	OLIVAR-SIN VARIEDAD	S	1,39	1,39
2994177	23-900-026-00277-002	101000	OLIVAR-SIN VARIEDAD	S	1,05	1,05
2994179	23-900-026-00278-001	101000	OLIVAR-SIN VARIEDAD	S	0,01	0,01
2994181	23-900-026-00437-005	101000	OLIVAR-SIN VARIEDAD	S	0,03	0,03
2994163	23-900-026-00437-005	101000	OLIVAR-SIN VARIEDAD	S	2,32	2,32
2994182	23-900-026-00438-004	101000	OLIVAR-SIN VARIEDAD	S	2,46	2,46
2994168	23-900-026-00553-001	101000	OLIVAR-SIN VARIEDAD	S	1,77	1,77
2994171	23-900-026-00553-004	101000	OLIVAR-SIN VARIEDAD	S	0,08	0,08
2994173	23-900-026-00553-005	101000	OLIVAR-SIN VARIEDAD	S	0,02	0,02
2994167	23-900-026-00553-007	101000	OLIVAR-SIN VARIEDAD	S	0,18	0,18
2994169	23-900-026-00553-008	101000	OLIVAR-SIN VARIEDAD	S	0,22	0,22

**Porcentaje de superficie determinada situada en zonas RAMSAR****PUNTOS:** 0,00 0.0%

<u>REF.</u>	<u>REFERENCIA SIGPAC</u>	<u>CULTIVO</u>	<u>DESCRIPCIÓN CULTIVO</u>	<u>S/R</u>	<u>SUP. COMPROM.</u> <u>(ha)</u>	<u>SUP. CUMPLE</u> <u>(ha)</u>
2994162	23-093-007-00572-006	101000	OLIVAR-SIN VARIEDAD	S	0,44	0,00
2994172	23-093-007-00572-009	101000	OLIVAR-SIN VARIEDAD	S	0,47	0,00
2994170	23-900-026-00258-006	101000	OLIVAR-SIN VARIEDAD	S	0,18	0,00
2994174	23-900-026-00259-001	101000	OLIVAR-SIN VARIEDAD	S	0,01	0,00
2994180	23-900-026-00260-005	101000	OLIVAR-SIN VARIEDAD	S	2,71	0,00
2994175	23-900-026-00260-006	101000	OLIVAR-SIN VARIEDAD	S	8,62	0,00
2994166	23-900-026-00260-015	101000	OLIVAR-SIN VARIEDAD	S	0,05	0,00
2994176	23-900-026-00274-002	101000	OLIVAR-SIN VARIEDAD	S	1,40	0,00
2994178	23-900-026-00276-002	101000	OLIVAR-SIN VARIEDAD	S	1,39	0,00
2994177	23-900-026-00277-002	101000	OLIVAR-SIN VARIEDAD	S	1,05	0,00
2994179	23-900-026-00278-001	101000	OLIVAR-SIN VARIEDAD	S	0,01	0,00
2994163	23-900-026-00437-005	101000	OLIVAR-SIN VARIEDAD	S	2,32	0,00
2994181	23-900-026-00437-005	101000	OLIVAR-SIN VARIEDAD	S	0,03	0,00
2994182	23-900-026-00438-004	101000	OLIVAR-SIN VARIEDAD	S	2,46	0,00
2994168	23-900-026-00553-001	101000	OLIVAR-SIN VARIEDAD	S	1,77	0,00
2994171	23-900-026-00553-004	101000	OLIVAR-SIN VARIEDAD	S	0,08	0,00
2994173	23-900-026-00553-005	101000	OLIVAR-SIN VARIEDAD	S	0,02	0,00
2994167	23-900-026-00553-007	101000	OLIVAR-SIN VARIEDAD	S	0,18	0,00
2994169	23-900-026-00553-008	101000	OLIVAR-SIN VARIEDAD	S	0,22	0,00

**Porcentaje de superficie determinada en zonas vulnerables a la contaminación por nitratos****PUNTOS:** 0,00 0.0%

<u>REF.</u>	<u>REFERENCIA SIGPAC</u>	<u>CULTIVO</u>	<u>DESCRIPCIÓN CULTIVO</u>	<u>S/R</u>	<u>SUP. COMPROM.</u> <u>(ha)</u>	<u>SUP. CUMPLE</u> <u>(ha)</u>
2994162	23-093-007-00572-006	101000	OLIVAR-SIN VARIEDAD	S	0,44	0,00

<u>REF.</u>	<u>REFERENCIA SIGPAC</u>	<u>CULTIVO</u>	<u>DESCRIPCIÓN CULTIVO</u>	<u>S/R</u>	<u>SUP. COMPROM.</u> <u>(ha)</u>	<u>SUP. CUMPLE</u> <u>(ha)</u>
2994172	23-093-007-00572-009	101000	OLIVAR-SIN VARIEDAD	S	0,47	0,00
2994170	23-900-026-00258-006	101000	OLIVAR-SIN VARIEDAD	S	0,18	0,00
2994174	23-900-026-00259-001	101000	OLIVAR-SIN VARIEDAD	S	0,01	0,00
2994180	23-900-026-00260-005	101000	OLIVAR-SIN VARIEDAD	S	2,71	0,00
2994175	23-900-026-00260-006	101000	OLIVAR-SIN VARIEDAD	S	8,62	0,00
2994166	23-900-026-00260-015	101000	OLIVAR-SIN VARIEDAD	S	0,05	0,00
2994176	23-900-026-00274-002	101000	OLIVAR-SIN VARIEDAD	S	1,40	0,00
2994178	23-900-026-00276-002	101000	OLIVAR-SIN VARIEDAD	S	1,39	0,00
2994177	23-900-026-00277-002	101000	OLIVAR-SIN VARIEDAD	S	1,05	0,00
2994179	23-900-026-00278-001	101000	OLIVAR-SIN VARIEDAD	S	0,01	0,00
2994163	23-900-026-00437-005	101000	OLIVAR-SIN VARIEDAD	S	2,32	0,00
2994181	23-900-026-00437-005	101000	OLIVAR-SIN VARIEDAD	S	0,03	0,00
2994182	23-900-026-00438-004	101000	OLIVAR-SIN VARIEDAD	S	2,46	0,00
2994168	23-900-026-00553-001	101000	OLIVAR-SIN VARIEDAD	S	1,77	0,00
2994171	23-900-026-00553-004	101000	OLIVAR-SIN VARIEDAD	S	0,08	0,00
2994173	23-900-026-00553-005	101000	OLIVAR-SIN VARIEDAD	S	0,02	0,00
2994167	23-900-026-00553-007	101000	OLIVAR-SIN VARIEDAD	S	0,18	0,00
2994169	23-900-026-00553-008	101000	OLIVAR-SIN VARIEDAD	S	0,22	0,00

**Mayor pendiente media****PUNTOS:** 3,00 33.73%

<u>REF.</u>	<u>REFERENCIA SIGPAC</u>	<u>CULTIVO</u>	<u>DESCRIPCIÓN CULTIVO</u>	<u>S/R</u>	<u>PENDIENTE MEDIA (%)</u>	<u>SUP. COMPROM.</u> <u>(ha)</u>
2994162	23-093-007-00572-006	101000	OLIVAR-SIN VARIEDAD	S	33,71	0,44
2994172	23-093-007-00572-009	101000	OLIVAR-SIN VARIEDAD	S	27,96	0,47
2994170	23-900-026-00258-006	101000	OLIVAR-SIN VARIEDAD	S	44,64	0,18
2994174	23-900-026-00259-001	101000	OLIVAR-SIN VARIEDAD	S	27,43	0,01
2994180	23-900-026-00260-005	101000	OLIVAR-SIN VARIEDAD	S	34,57	2,71
2994175	23-900-026-00260-006	101000	OLIVAR-SIN VARIEDAD	S	37,47	8,62
2994166	23-900-026-00260-015	101000	OLIVAR-SIN VARIEDAD	S	47,43	0,05
2994176	23-900-026-00274-002	101000	OLIVAR-SIN VARIEDAD	S	27,67	1,40
2994178	23-900-026-00276-002	101000	OLIVAR-SIN VARIEDAD	S	29,80	1,39
2994177	23-900-026-00277-002	101000	OLIVAR-SIN VARIEDAD	S	28,14	1,05
2994179	23-900-026-00278-001	101000	OLIVAR-SIN VARIEDAD	S	25,84	0,01
2994163	23-900-026-00437-005	101000	OLIVAR-SIN VARIEDAD	S	34,01	2,32
2994181	23-900-026-00437-005	101000	OLIVAR-SIN VARIEDAD	S	34,01	0,03
2994182	23-900-026-00438-004	101000	OLIVAR-SIN VARIEDAD	S	25,64	2,46
2994168	23-900-026-00553-001	101000	OLIVAR-SIN VARIEDAD	S	35,73	1,77
2994171	23-900-026-00553-004	101000	OLIVAR-SIN VARIEDAD	S	31,85	0,08
2994173	23-900-026-00553-005	101000	OLIVAR-SIN VARIEDAD	S	31,80	0,02
2994167	23-900-026-00553-007	101000	OLIVAR-SIN VARIEDAD	S	38,77	0,18
2994169	23-900-026-00553-008	101000	OLIVAR-SIN VARIEDAD	S	36,26	0,22

**Porcentaje de superficie determinada en Red Natura 2000****PUNTOS:** 0,00 0.0%

<u>REF.</u>	<u>REFERENCIA SIGPAC</u>	<u>CULTIVO</u>	<u>DESCRIPCIÓN CULTIVO</u>	<u>S/R</u>	<u>SUP. COMPROM.</u> <u>(ha)</u>	<u>SUP. CUMPLE</u> <u>(ha)</u>
2994162	23-093-007-00572-006	101000	OLIVAR-SIN VARIEDAD	S	0,44	0,00
2994172	23-093-007-00572-009	101000	OLIVAR-SIN VARIEDAD	S	0,47	0,00
2994170	23-900-026-00258-006	101000	OLIVAR-SIN VARIEDAD	S	0,18	0,00
2994174	23-900-026-00259-001	101000	OLIVAR-SIN VARIEDAD	S	0,01	0,00
2994180	23-900-026-00260-005	101000	OLIVAR-SIN VARIEDAD	S	2,71	0,00
2994175	23-900-026-00260-006	101000	OLIVAR-SIN VARIEDAD	S	8,62	0,00
2994166	23-900-026-00260-015	101000	OLIVAR-SIN VARIEDAD	S	0,05	0,00
2994176	23-900-026-00274-002	101000	OLIVAR-SIN VARIEDAD	S	1,40	0,00

<b>REF.</b>	<b>REFERENCIA SIGPAC</b>	<b>CULTIVO</b>	<b>DESCRIPCIÓN CULTIVO</b>	<b>S/R</b>	<b>SUP. COMPROM.</b> <b>(ha)</b>	<b>SUP. CUMPLE</b> <b>(ha)</b>
2994178	23-900-026-00276-002	101000	OLIVAR-SIN VARIEDAD	S	1,39	0,00
2994177	23-900-026-00277-002	101000	OLIVAR-SIN VARIEDAD	S	1,05	0,00
2994179	23-900-026-00278-001	101000	OLIVAR-SIN VARIEDAD	S	0,01	0,00
2994181	23-900-026-00437-005	101000	OLIVAR-SIN VARIEDAD	S	0,03	0,00
2994163	23-900-026-00437-005	101000	OLIVAR-SIN VARIEDAD	S	2,32	0,00
2994182	23-900-026-00438-004	101000	OLIVAR-SIN VARIEDAD	S	2,46	0,00
2994168	23-900-026-00553-001	101000	OLIVAR-SIN VARIEDAD	S	1,77	0,00
2994171	23-900-026-00553-004	101000	OLIVAR-SIN VARIEDAD	S	0,08	0,00
2994173	23-900-026-00553-005	101000	OLIVAR-SIN VARIEDAD	S	0,02	0,00
2994167	23-900-026-00553-007	101000	OLIVAR-SIN VARIEDAD	S	0,18	0,00
2994169	23-900-026-00553-008	101000	OLIVAR-SIN VARIEDAD	S	0,22	0,00



<u>APELLIDOS Y NOMBRE / RAZÓN SOCIAL</u>	<u>NIF</u>	<u>EXPEDIENTE</u>	<u>SUP. COMPROMETIDA</u>		
			<u>(ha)</u>		
MORENO MELLINA MARTIN	75107144T	6090219	10.61		
<b>RESOLUCIÓN</b>					
<b>ADMITIDO</b>					
<b>IMPORTES POR ANUALIDAD</b>					

	<u>2015</u>	<u>2016</u>	<u>2017</u>	<u>2018</u>	<u>2019</u>
<b>IMPORTE MÁXIMO SUBVENCIONABLE</b>	1.211,03 €	1.211,03 €	1.211,03 €	1.211,03 €	1.211,03 €
<b>IMPORTE MEDIO DE TRANSFERENCIA (€/ha)</b>	114,14 €	114,14 €	114,14 €	114,14 €	114,14 €

**RECINTOS COMPROMETIDOS**

<u>REF.</u>	<u>REFERENCIA SIGPAC</u>	<u>CULTIVO</u>	<u>DESCRIPCIÓN CULTIVO</u>	<u>S/R</u>	<u>PEND. MEDIA (%)</u>	<u>SUP. DEC. ADMIN. (ha)</u>	<u>SUP. CERT. (ha)</u>	<u>SUP. CAMPO (ha)</u>	<u>SUP. COMPROM. (ha)</u>
2980669	23-012-074-00118-001	101000	OLIVAR-SIN VARIEDAD	S	20,57	2,23	2,26		2,23
2980674	23-012-074-00041-001	101000	OLIVAR-SIN VARIEDAD	S	20,67	2,32	2,33		2,32
2980675	23-012-046-00885-001	101000	OLIVAR-SIN VARIEDAD	S	33,73	0,40	0,40		0,40
2980676	23-012-046-00833-001	101000	OLIVAR-SIN VARIEDAD	S	31,62	3,66	3,66		3,66
2980677	23-012-046-00884-003	101000	OLIVAR-SIN VARIEDAD	S	41,68	0,03	0,03		0,03
2980678	23-012-046-00884-004	101000	OLIVAR-SIN VARIEDAD	S	31,24	0,18	0,18		0,18
2980679	23-012-016-00065-002	101000	OLIVAR-SIN VARIEDAD	S	26,90	0,27	0,27		0,27
2980682	23-012-046-00843-001	101000	OLIVAR-SIN VARIEDAD	S	24,31	1,52	1,63		1,52

**INCIDENCIAS****INCIDENCIA DESCRIPCIÓN**

80403	Explotación no inscrita en SIPEA (anexo I, Orden 26 mayo 2015)
	Ref:2980680 Recinto:23-012-046-00771-001 Cultivo:101000 OLIVAR-SIN VARIEDAD Secano
	Ref:2980681 Recinto:23-012-046-00877-003 Cultivo:101000 OLIVAR-SIN VARIEDAD Secano
	Ref:2980672 Recinto:23-012-073-09002-045 Cultivo:101000 OLIVAR-SIN VARIEDAD Secano
	Ref:2980673 Recinto:23-012-074-00327-001 Cultivo:101000 OLIVAR-SIN VARIEDAD Secano

**RESUMEN CRITERIOS DE SELECCIÓN**

<b>10.1.12 Agricultura de montaña con orientación ecológica en olivar</b>	<b>PUNTOS: 10,00</b>	
	<b>PUNTOS</b>	
Solicitantes de la medida 11, específica para la conversión o mantenimiento en agricultura ecológica	3,00	S
Porcentaje de superficie determinada en zonas con limitaciones naturales u otras limitaciones específicas ubicadas en las zonas de montaña	4,00	100.0%
Porcentaje de superficie determinada situada en zonas RAMSAR	0,00	0.0%
Porcentaje de superficie determinada en zonas vulnerables a la contaminación por nitratos	0,00	0.0%
Mayor pendiente media	3,00	25.84%
Porcentaje de superficie determinada en Red Natura 2000	0,00	0.0%



**DETALLE CRITERIOS DE SELECCIÓN****10.1.12 Agricultura de montaña con orientación ecológica en olivar****PUNTOS:** 10,00**Solicitantes de la medida 11, específica para la conversión o mantenimiento en agricultura ecológica****PUNTOS:** 3,00 S**Porcentaje de superficie determinada en zonas con limitaciones naturales u otras limitaciones específicas ubicadas en las zonas de montaña****PUNTOS:** 4,00 100.0%

<u>REF.</u>	<u>REFERENCIA SIGPAC</u>	<u>CULTIVO DESCRIPCIÓN CULTIVO</u>	<u>S/R</u>	<u>SUP. COMPROM.</u> <u>(ha)</u>	<u>SUP. CUMPLE</u> <u>(ha)</u>
2980679	23-012-016-00065-002	101000 OLIVAR-SIN VARIEDAD	S	0,27	0,27
2980676	23-012-046-00833-001	101000 OLIVAR-SIN VARIEDAD	S	3,66	3,66
2980682	23-012-046-00843-001	101000 OLIVAR-SIN VARIEDAD	S	1,52	1,52
2980677	23-012-046-00884-003	101000 OLIVAR-SIN VARIEDAD	S	0,03	0,03
2980678	23-012-046-00884-004	101000 OLIVAR-SIN VARIEDAD	S	0,18	0,18
2980675	23-012-046-00885-001	101000 OLIVAR-SIN VARIEDAD	S	0,40	0,40
2980674	23-012-074-00041-001	101000 OLIVAR-SIN VARIEDAD	S	2,32	2,32
2980669	23-012-074-00118-001	101000 OLIVAR-SIN VARIEDAD	S	2,23	2,23

**Porcentaje de superficie determinada situada en zonas RAMSAR****PUNTOS:** 0,00 0.0%

<u>REF.</u>	<u>REFERENCIA SIGPAC</u>	<u>CULTIVO DESCRIPCIÓN CULTIVO</u>	<u>S/R</u>	<u>SUP. COMPROM.</u> <u>(ha)</u>	<u>SUP. CUMPLE</u> <u>(ha)</u>
2980679	23-012-016-00065-002	101000 OLIVAR-SIN VARIEDAD	S	0,27	0,00
2980676	23-012-046-00833-001	101000 OLIVAR-SIN VARIEDAD	S	3,66	0,00
2980682	23-012-046-00843-001	101000 OLIVAR-SIN VARIEDAD	S	1,52	0,00
2980677	23-012-046-00884-003	101000 OLIVAR-SIN VARIEDAD	S	0,03	0,00
2980678	23-012-046-00884-004	101000 OLIVAR-SIN VARIEDAD	S	0,18	0,00
2980675	23-012-046-00885-001	101000 OLIVAR-SIN VARIEDAD	S	0,40	0,00
2980674	23-012-074-00041-001	101000 OLIVAR-SIN VARIEDAD	S	2,32	0,00
2980669	23-012-074-00118-001	101000 OLIVAR-SIN VARIEDAD	S	2,23	0,00

**Porcentaje de superficie determinada en zonas vulnerables a la contaminación por nitratos****PUNTOS:** 0,00 0.0%

<u>REF.</u>	<u>REFERENCIA SIGPAC</u>	<u>CULTIVO DESCRIPCIÓN CULTIVO</u>	<u>S/R</u>	<u>SUP. COMPROM.</u> <u>(ha)</u>	<u>SUP. CUMPLE</u> <u>(ha)</u>
2980679	23-012-016-00065-002	101000 OLIVAR-SIN VARIEDAD	S	0,27	0,00
2980676	23-012-046-00833-001	101000 OLIVAR-SIN VARIEDAD	S	3,66	0,00
2980682	23-012-046-00843-001	101000 OLIVAR-SIN VARIEDAD	S	1,52	0,00
2980677	23-012-046-00884-003	101000 OLIVAR-SIN VARIEDAD	S	0,03	0,00
2980678	23-012-046-00884-004	101000 OLIVAR-SIN VARIEDAD	S	0,18	0,00
2980675	23-012-046-00885-001	101000 OLIVAR-SIN VARIEDAD	S	0,40	0,00
2980674	23-012-074-00041-001	101000 OLIVAR-SIN VARIEDAD	S	2,32	0,00
2980669	23-012-074-00118-001	101000 OLIVAR-SIN VARIEDAD	S	2,23	0,00

**Mayor pendiente media****PUNTOS:** 3,00 25.84%

<u>REF.</u>	<u>REFERENCIA SIGPAC</u>	<u>CULTIVO DESCRIPCIÓN CULTIVO</u>	<u>S/R</u>	<u>PENDIENTE MEDIA (%)</u>	<u>SUP. COMPROM.</u> <u>(ha)</u>
2980679	23-012-016-00065-002	101000 OLIVAR-SIN VARIEDAD	S	26,90	0,27
2980676	23-012-046-00833-001	101000 OLIVAR-SIN VARIEDAD	S	31,62	3,66
2980682	23-012-046-00843-001	101000 OLIVAR-SIN VARIEDAD	S	24,31	1,52
2980677	23-012-046-00884-003	101000 OLIVAR-SIN VARIEDAD	S	41,68	0,03
2980678	23-012-046-00884-004	101000 OLIVAR-SIN VARIEDAD	S	31,24	0,18
2980675	23-012-046-00885-001	101000 OLIVAR-SIN VARIEDAD	S	33,73	0,40
2980674	23-012-074-00041-001	101000 OLIVAR-SIN VARIEDAD	S	20,67	2,32
2980669	23-012-074-00118-001	101000 OLIVAR-SIN VARIEDAD	S	20,57	2,23

**Porcentaje de superficie determinada en Red Natura 2000****PUNTOS:** 0,00 0.0%



<b>REF.</b>	<b>REFERENCIA SIGPAC</b>	<b>CULTIVO</b>	<b>DESCRIPCIÓN CULTIVO</b>	<b>S/R</b>	<b>SUP. COMPROM.</b> <b>(ha)</b>	<b>SUP. CUMPLE</b> <b>(ha)</b>
2980679	23-012-016-00065-002	101000	OLIVAR-SIN VARIEDAD	S	0,27	0,00
2980676	23-012-046-00833-001	101000	OLIVAR-SIN VARIEDAD	S	3,66	0,00
2980682	23-012-046-00843-001	101000	OLIVAR-SIN VARIEDAD	S	1,52	0,00
2980677	23-012-046-00884-003	101000	OLIVAR-SIN VARIEDAD	S	0,03	0,00
2980678	23-012-046-00884-004	101000	OLIVAR-SIN VARIEDAD	S	0,18	0,00
2980675	23-012-046-00885-001	101000	OLIVAR-SIN VARIEDAD	S	0,40	0,00
2980674	23-012-074-00041-001	101000	OLIVAR-SIN VARIEDAD	S	2,32	0,00
2980669	23-012-074-00118-001	101000	OLIVAR-SIN VARIEDAD	S	2,23	0,00



<u>APELLIDOS Y NOMBRE / RAZÓN SOCIAL</u>		<u>NIF</u>	<u>EXPEDIENTE</u>	<u>SUP. COMPROMETIDA</u>				
MORENO MORAL ANA		25998288P	6092743	<u>(ha)</u>				
1.05								
<b>RESOLUCIÓN</b>								
<b>ADMITIDO</b>								
<b>IMPORTE POR ANUALIDAD</b>								
		<b>2015</b>	<b>2016</b>	<b>2017</b>	<b>2018</b>	<b>2019</b>		
<b>IMPORTE MÁXIMO SUBVENCIONABLE</b>		119,85 €	119,85 €	119,85 €	119,85 €	119,85 €		
<b>IMPORTE MEDIO DE TRANSFERENCIA (€/ha)</b>		114,14 €	114,14 €	114,14 €	114,14 €	114,14 €		
<b>RECINTOS COMPROMETIDOS</b>								
<u>REF.</u>	<u>REFERENCIA SIGPAC</u>	<u>CULTIVO</u>	<u>DESCRIPCIÓN CULTIVO</u>	<u>PEND. MEDIA</u>	<u>SUP. DEC. ADMIN.</u>	<u>SUP. CERT.</u>	<u>SUP. CAMPO</u>	<u>SUP. COMPROM.</u>
				<u>S/R</u>	<u>(%)</u>	<u>(ha)</u>	<u>(ha)</u>	<u>(ha)</u>
2298971	23-086-004-00070-007	101000	OLIVAR-SIN VARIEDAD	S	30,22	0,23	0,34	0,23
2298974	23-086-004-00073-001	101000	OLIVAR-SIN VARIEDAD	S	33,99	0,83	0,83	0,82

**INCIDENCIAS****INCIDENCIA DESCRIPCIÓN**

- 218 La superficie total declarada sobre un mismo recinto en el conjunto de los expedientes, no puede superar la superficie total que el SIGPAC establece para ese recinto.  
Ref:2298974 Recinto:23-086-004-00073-001 Cultivo:101000 OLIVAR-SIN VARIEDAD Secano Suma de superficies declaradas para este recinto por todos los solicitantes (Áreas):144 Superficie SIGPAC medida para este recinto (Áreas):143 Exceso de superficie declarada (Hectáreas):0,01

**RESUMEN CRITERIOS DE SELECCIÓN**

<b>10.1.12 Agricultura de montaña con orientación ecológica en olivar</b>	<b>PUNTOS: 10,00</b>	
	<b>PUNTOS</b>	
Solicitantes de la medida 11, específica para la conversión o mantenimiento en agricultura ecológica	3,00	S
Porcentaje de superficie determinada en zonas con limitaciones naturales u otras limitaciones específicas ubicadas en las zonas de montaña	4,00	100.0%
Porcentaje de superficie determinada situada en zonas RAMSAR	0,00	0.0%
Porcentaje de superficie determinada en zonas vulnerables a la contaminación por nitratos	0,00	0.0%
Mayor pendiente media	3,00	33.16%
Porcentaje de superficie determinada en Red Natura 2000	0,00	0.0%



**DETALLE CRITERIOS DE SELECCIÓN****10.1.12 Agricultura de montaña con orientación ecológica en olivar****PUNTOS: 10,00****Solicitantes de la medida 11, específica para la conversión o mantenimiento en agricultura ecológica****PUNTOS: 3,00 S****Porcentaje de superficie determinada en zonas con limitaciones naturales u otras limitaciones específicas ubicadas en las zonas de montaña****PUNTOS: 4,00 100.0%**

<u>REF.</u>	<u>REFERENCIA SIGPAC</u>	<u>CULTIVO</u>	<u>DESCRIPCIÓN CULTIVO</u>	<u>S/R</u>	<u>SUP. COMPROM.</u> <u>(ha)</u>	<u>SUP. CUMPLE</u> <u>(ha)</u>
2298971	23-086-004-00070-007	101000	OLIVAR-SIN VARIEDAD	S	0,23	0,23
2298974	23-086-004-00073-001	101000	OLIVAR-SIN VARIEDAD	S	0,82	0,82

**Porcentaje de superficie determinada situada en zonas RAMSAR****PUNTOS: 0,00 0.0%**

<u>REF.</u>	<u>REFERENCIA SIGPAC</u>	<u>CULTIVO</u>	<u>DESCRIPCIÓN CULTIVO</u>	<u>S/R</u>	<u>SUP. COMPROM.</u> <u>(ha)</u>	<u>SUP. CUMPLE</u> <u>(ha)</u>
2298971	23-086-004-00070-007	101000	OLIVAR-SIN VARIEDAD	S	0,23	0,00
2298974	23-086-004-00073-001	101000	OLIVAR-SIN VARIEDAD	S	0,82	0,00

**Porcentaje de superficie determinada en zonas vulnerables a la contaminación por nitratos****PUNTOS: 0,00 0.0%**

<u>REF.</u>	<u>REFERENCIA SIGPAC</u>	<u>CULTIVO</u>	<u>DESCRIPCIÓN CULTIVO</u>	<u>S/R</u>	<u>SUP. COMPROM.</u> <u>(ha)</u>	<u>SUP. CUMPLE</u> <u>(ha)</u>
2298971	23-086-004-00070-007	101000	OLIVAR-SIN VARIEDAD	S	0,23	0,00
2298974	23-086-004-00073-001	101000	OLIVAR-SIN VARIEDAD	S	0,82	0,00

**Mayor pendiente media****PUNTOS: 3,00 33.16%**

<u>REF.</u>	<u>REFERENCIA SIGPAC</u>	<u>CULTIVO</u>	<u>DESCRIPCIÓN CULTIVO</u>	<u>S/R</u>	<u>PENDIENTE MEDIA (%)</u>	<u>SUP. COMPROM.</u> <u>(ha)</u>
2298971	23-086-004-00070-007	101000	OLIVAR-SIN VARIEDAD	S	30,22	0,23
2298974	23-086-004-00073-001	101000	OLIVAR-SIN VARIEDAD	S	33,99	0,82

**Porcentaje de superficie determinada en Red Natura 2000****PUNTOS: 0,00 0.0%**

<u>REF.</u>	<u>REFERENCIA SIGPAC</u>	<u>CULTIVO</u>	<u>DESCRIPCIÓN CULTIVO</u>	<u>S/R</u>	<u>SUP. COMPROM.</u> <u>(ha)</u>	<u>SUP. CUMPLE</u> <u>(ha)</u>
2298971	23-086-004-00070-007	101000	OLIVAR-SIN VARIEDAD	S	0,23	0,00
2298974	23-086-004-00073-001	101000	OLIVAR-SIN VARIEDAD	S	0,82	0,00



<u>APELLIDOS Y NOMBRE / RAZÓN SOCIAL</u>		<u>NIF</u>	<u>EXPEDIENTE</u>	<u>SUP. COMPROMETIDA</u>				
				<u>(ha)</u>				
MORILLAS PADILLA VICENTE		25951757Y	6095728	1.46				
<u>RESOLUCIÓN</u>								
ADMITIDO								
<u>IMPORTES POR ANUALIDAD</u>								
		<u>2015</u>	<u>2016</u>	<u>2017</u>	<u>2018</u>	<u>2019</u>		
IMPORTE MÁXIMO SUBVENCIONABLE		166,64 €	166,64 €	166,64 €	166,64 €	166,64 €		
IMPORTE MEDIO DE TRANSFERENCIA (€/ha)		114,14 €	114,14 €	114,14 €	114,14 €	114,14 €		
<u>RECINTOS COMPROMETIDOS</u>								
<u>REF.</u>	<u>REFERENCIA SIGPAC</u>	<u>CULTIVO</u>	<u>DESCRIPCIÓN CULTIVO</u>	<u>PEND. MEDIA</u>	<u>SUP. DEC. ADMIN.</u>	<u>SUP. CERT.</u>	<u>SUP. CAMPO</u>	<u>SUP. COMPROM.</u>
				<u>S/R</u>	<u>(%)</u>	<u>(ha)</u>	<u>(ha)</u>	<u>(ha)</u>
2363712	23-073-014-00054-001	101000	OLIVAR-SIN VARIEDAD	S	24,05	0,31	0,35	0,31
2363713	23-073-017-00402-001	101000	OLIVAR-SIN VARIEDAD	S	21,85	0,02	0,06	0,02
2363714	23-073-023-00500-001	101000	OLIVAR-SIN VARIEDAD	S	30,34	0,50	1,01	0,50
2363718	23-073-022-00135-003	101000	OLIVAR-SIN VARIEDAD	S	34,03	0,03	0,03	0,03
2363719	23-073-022-00134-001	101000	OLIVAR-SIN VARIEDAD	S	44,19	0,60	0,60	0,60

**RESUMEN CRITERIOS DE SELECCIÓN**

<b>10.1.12 Agricultura de montaña con orientación ecológica en olivar</b>		<b>PUNTOS: 10,00</b>	
		<b>PUNTOS</b>	
Solicitantes de la medida 11, específica para la conversión o mantenimiento en agricultura ecológica		3,00	S
Porcentaje de superficie determinada en zonas con limitaciones naturales u otras limitaciones específicas ubicadas en las zonas de montaña		4,00	100.0%
Porcentaje de superficie determinada situada en zonas RAMSAR		0,00	0.0%
Porcentaje de superficie determinada en zonas vulnerables a la contaminación por nitratos		0,00	0.0%
Mayor pendiente media		3,00	34.66%
Porcentaje de superficie determinada en Red Natura 2000		0,00	0.0%



**DETALLE CRITERIOS DE SELECCIÓN****10.1.12 Agricultura de montaña con orientación ecológica en olivar****PUNTOS:** 10,00**Solicitantes de la medida 11, específica para la conversión o mantenimiento en agricultura ecológica****PUNTOS:** 3,00 S**Porcentaje de superficie determinada en zonas con limitaciones naturales u otras limitaciones específicas ubicadas en las zonas de montaña****PUNTOS:** 4,00 100.0%

<u>REF.</u>	<u>REFERENCIA SIGPAC</u>	<u>CULTIVO DESCRIPCIÓN CULTIVO</u>	<u>S/R</u>	<u>SUP. COMPROM.</u> <u>(ha)</u>	<u>SUP. CUMPLE</u> <u>(ha)</u>
2363712	23-073-014-00054-001	101000 OLIVAR-SIN VARIEDAD	S	0,31	0,31
2363713	23-073-017-00402-001	101000 OLIVAR-SIN VARIEDAD	S	0,02	0,02
2363719	23-073-022-00134-001	101000 OLIVAR-SIN VARIEDAD	S	0,60	0,60
2363718	23-073-022-00135-003	101000 OLIVAR-SIN VARIEDAD	S	0,03	0,03
2363714	23-073-023-00500-001	101000 OLIVAR-SIN VARIEDAD	S	0,50	0,50

**Porcentaje de superficie determinada situada en zonas RAMSAR****PUNTOS:** 0,00 0.0%

<u>REF.</u>	<u>REFERENCIA SIGPAC</u>	<u>CULTIVO DESCRIPCIÓN CULTIVO</u>	<u>S/R</u>	<u>SUP. COMPROM.</u> <u>(ha)</u>	<u>SUP. CUMPLE</u> <u>(ha)</u>
2363712	23-073-014-00054-001	101000 OLIVAR-SIN VARIEDAD	S	0,31	0,00
2363713	23-073-017-00402-001	101000 OLIVAR-SIN VARIEDAD	S	0,02	0,00
2363719	23-073-022-00134-001	101000 OLIVAR-SIN VARIEDAD	S	0,60	0,00
2363718	23-073-022-00135-003	101000 OLIVAR-SIN VARIEDAD	S	0,03	0,00
2363714	23-073-023-00500-001	101000 OLIVAR-SIN VARIEDAD	S	0,50	0,00

**Porcentaje de superficie determinada en zonas vulnerables a la contaminación por nitratos****PUNTOS:** 0,00 0.0%

<u>REF.</u>	<u>REFERENCIA SIGPAC</u>	<u>CULTIVO DESCRIPCIÓN CULTIVO</u>	<u>S/R</u>	<u>SUP. COMPROM.</u> <u>(ha)</u>	<u>SUP. CUMPLE</u> <u>(ha)</u>
2363712	23-073-014-00054-001	101000 OLIVAR-SIN VARIEDAD	S	0,31	0,00
2363713	23-073-017-00402-001	101000 OLIVAR-SIN VARIEDAD	S	0,02	0,00
2363719	23-073-022-00134-001	101000 OLIVAR-SIN VARIEDAD	S	0,60	0,00
2363718	23-073-022-00135-003	101000 OLIVAR-SIN VARIEDAD	S	0,03	0,00
2363714	23-073-023-00500-001	101000 OLIVAR-SIN VARIEDAD	S	0,50	0,00

**Mayor pendiente media****PUNTOS:** 3,00 34.66%

<u>REF.</u>	<u>REFERENCIA SIGPAC</u>	<u>CULTIVO DESCRIPCIÓN CULTIVO</u>	<u>S/R</u>	<u>PENDIENTE MEDIA (%)</u>	<u>SUP. COMPROM.</u> <u>(ha)</u>
2363712	23-073-014-00054-001	101000 OLIVAR-SIN VARIEDAD	S	24,05	0,31
2363713	23-073-017-00402-001	101000 OLIVAR-SIN VARIEDAD	S	21,85	0,02
2363719	23-073-022-00134-001	101000 OLIVAR-SIN VARIEDAD	S	44,19	0,60
2363718	23-073-022-00135-003	101000 OLIVAR-SIN VARIEDAD	S	34,03	0,03
2363714	23-073-023-00500-001	101000 OLIVAR-SIN VARIEDAD	S	30,34	0,50

**Porcentaje de superficie determinada en Red Natura 2000****PUNTOS:** 0,00 0.0%

<u>REF.</u>	<u>REFERENCIA SIGPAC</u>	<u>CULTIVO DESCRIPCIÓN CULTIVO</u>	<u>S/R</u>	<u>SUP. COMPROM.</u> <u>(ha)</u>	<u>SUP. CUMPLE</u> <u>(ha)</u>
2363712	23-073-014-00054-001	101000 OLIVAR-SIN VARIEDAD	S	0,31	0,00
2363713	23-073-017-00402-001	101000 OLIVAR-SIN VARIEDAD	S	0,02	0,00
2363719	23-073-022-00134-001	101000 OLIVAR-SIN VARIEDAD	S	0,60	0,00
2363718	23-073-022-00135-003	101000 OLIVAR-SIN VARIEDAD	S	0,03	0,00
2363714	23-073-023-00500-001	101000 OLIVAR-SIN VARIEDAD	S	0,50	0,00

<u>APELLIDOS Y NOMBRE / RAZÓN SOCIAL</u>	<u>NIF</u>	<u>EXPEDIENTE</u>	<u>SUP. COMPROMETIDA</u>		
			<u>(ha)</u>		
MOTA MOYA ENCARNACION	75053281A	6088324	6.85		
<b>RESOLUCIÓN</b>					
<b>ADMITIDO</b>					
<b>IMPORTES POR ANUALIDAD</b>					
	<b>2015</b>	<b>2016</b>	<b>2017</b>	<b>2018</b>	<b>2019</b>
<b>IMPORTE MÁXIMO SUBVENCIONABLE</b>	781,86 €	781,86 €	781,86 €	781,86 €	781,86 €
<b>IMPORTE MEDIO DE TRANSFERENCIA (€/ha)</b>	114,14 €	114,14 €	114,14 €	114,14 €	114,14 €

**RECINTOS COMPROMETIDOS**

<u>REF.</u>	<u>REFERENCIA SIGPAC</u>	<u>CULTIVO</u>	<u>DESCRIPCIÓN CULTIVO</u>	<u>S/R</u>	<u>PEND. MEDIA (%)</u>	<u>SUP. DEC. ADMIN. (ha)</u>	<u>SUP. CERT. (ha)</u>	<u>SUP. CAMPO (ha)</u>	<u>SUP. COMPROM. (ha)</u>
2404904	23-037-001-00218-003	101000	OLIVAR-SIN VARIEDAD	S	37,76	0,28	0,37		0,28
2404906	23-037-001-00218-004	101000	OLIVAR-SIN VARIEDAD	S	47,63	0,01	0,01		0,01
2404908	23-037-002-00318-001	101000	OLIVAR-SIN VARIEDAD	S	26,42	0,15	0,15		0,15
2404909	23-037-002-00319-002	101000	OLIVAR-SIN VARIEDAD	S	27,97	0,13	0,13		0,13
2404911	23-037-002-00321-002	101000	OLIVAR-SIN VARIEDAD	S	29,01	0,20	0,20		0,20
2404912	23-037-002-00396-003	101000	OLIVAR-SIN VARIEDAD	S	31,97	0,52	0,52		0,52
2404913	23-037-010-00257-001	101000	OLIVAR-SIN VARIEDAD	S	22,56	0,79	0,79		0,00
2404914	23-037-003-00025-001	101000	OLIVAR-SIN VARIEDAD	S	27,51	0,17	0,17		0,17
2404915	23-037-001-00036-001	101000	OLIVAR-SIN VARIEDAD	S	37,68	0,01	0,03		0,01
2404916	23-037-001-00035-001	101000	OLIVAR-SIN VARIEDAD	S	41,21	0,27	0,27		0,27
2404918	23-037-001-00040-001	101000	OLIVAR-SIN VARIEDAD	S	34,12	0,59	0,60		0,59
2404919	23-037-003-00636-002	101000	OLIVAR-SIN VARIEDAD	S	20,78	0,09	0,09		0,09
2404927	23-037-003-00477-001	101000	OLIVAR-SIN VARIEDAD	S	27,34	0,52	0,53		0,52
2404928	23-037-003-00367-002	101000	OLIVAR-SIN VARIEDAD	S	29,84	0,23	0,23		0,23
2404933	23-037-003-00091-001	101000	OLIVAR-SIN VARIEDAD	S	26,07	0,32	0,32		0,32
2404934	23-037-003-00092-001	101000	OLIVAR-SIN VARIEDAD	S	26,72	0,15	0,15		0,15
2404935	23-037-003-00095-001	101000	OLIVAR-SIN VARIEDAD	S	25,49	0,23	0,25		0,23
2404936	23-037-003-00355-001	101000	OLIVAR-SIN VARIEDAD	S	31,63	0,10	0,10		0,10
2404937	23-037-003-00356-001	101000	OLIVAR-SIN VARIEDAD	S	31,68	0,11	0,11		0,11
2404938	23-037-003-00250-001	101000	OLIVAR-SIN VARIEDAD	S	27,95	0,63	0,63		0,63
2404939	23-037-003-00625-001	101000	OLIVAR-SIN VARIEDAD	S	26,38	0,36	0,36		0,36
2404946	23-037-012-00097-001	101000	OLIVAR-SIN VARIEDAD	S	36,49	1,12	1,12		1,12
2404947	23-037-003-00678-001	101000	OLIVAR-SIN VARIEDAD	S	29,97	0,40	0,41		0,40
2404949	23-037-010-00113-001	101000	OLIVAR-SIN VARIEDAD	S	20,34	0,26	0,26		0,26

**INCIDENCIAS****INCIDENCIA DESCRIPCIÓN**

- 218 La superficie total declarada sobre un mismo recinto en el conjunto de los expedientes, no puede superar la superficie total que el SIGPAC establece para ese recinto.  
Ref:2404913 Recinto:23-037-010-00257-001 Cultivo:101000 OLIVAR-SIN VARIEDAD Secano Suma de superficies declaradas para este recinto por todos los solicitantes (Áreas):149 Superficie SIGPAC medida para este recinto (Áreas):79 Exceso de superficie declarada (Hectáreas):0,7
- 80403 Explotación no inscrita en SIPEA (anexo I, Orden 26 mayo 2015)  
Ref:2404917 Recinto:23-037-001-00035-002 Cultivo:101000 OLIVAR-SIN VARIEDAD Secano  
Ref:2404905 Recinto:23-037-001-00191-001 Cultivo:101000 OLIVAR-SIN VARIEDAD Secano  
Ref:2404910 Recinto:23-037-002-00003-001 Cultivo:101000 OLIVAR-SIN VARIEDAD Secano  
Ref:2404932 Recinto:23-037-003-00090-001 Cultivo:101000 OLIVAR-SIN VARIEDAD Secano

**RESUMEN CRITERIOS DE SELECCIÓN**

<b>10.1.12 Agricultura de montaña con orientación ecológica en olivar</b>		<b>PUNTOS: 14,00</b>	
		<b>PUNTOS</b>	
Solicitantes de la medida 11, específica para la conversión o mantenimiento en agricultura ecológica		3,00	S
Porcentaje de superficie determinada en zonas con limitaciones naturales u otras limitaciones específicas ubicadas en las zonas de montaña		4,00	100.0%
Porcentaje de superficie determinada situada en zonas RAMSAR		0,00	0.0%
Porcentaje de superficie determinada en zonas vulnerables a la contaminación por nitratos		0,00	0.0%
Mayor pendiente media		3,00	30.72%
Porcentaje de superficie determinada en Red Natura 2000		4,00	100.0%

**DETALLE CRITERIOS DE SELECCIÓN****10.1.12 Agricultura de montaña con orientación ecológica en olivar****PUNTOS:** 14,00**Solicitantes de la medida 11, específica para la conversión o mantenimiento en agricultura ecológica****PUNTOS:** 3,00 S**Porcentaje de superficie determinada en zonas con limitaciones naturales u otras limitaciones específicas ubicadas en las zonas de montaña****PUNTOS:** 4,00 100.0%

<u>REF.</u>	<u>REFERENCIA SIGPAC</u>	<u>CULTIVO DESCRIPCIÓN CULTIVO</u>	<u>S/R</u>	<u>SUP. COMPROM.</u> <u>(ha)</u>	<u>SUP. CUMPLE</u> <u>(ha)</u>
2404916	23-037-001-00035-001	101000 OLIVAR-SIN VARIEDAD	S	0,27	0,27
2404915	23-037-001-00036-001	101000 OLIVAR-SIN VARIEDAD	S	0,01	0,01
2404918	23-037-001-00040-001	101000 OLIVAR-SIN VARIEDAD	S	0,59	0,59
2404904	23-037-001-00218-003	101000 OLIVAR-SIN VARIEDAD	S	0,28	0,28
2404906	23-037-001-00218-004	101000 OLIVAR-SIN VARIEDAD	S	0,01	0,01
2404908	23-037-002-00318-001	101000 OLIVAR-SIN VARIEDAD	S	0,15	0,15
2404909	23-037-002-00319-002	101000 OLIVAR-SIN VARIEDAD	S	0,13	0,13
2404911	23-037-002-00321-002	101000 OLIVAR-SIN VARIEDAD	S	0,20	0,20
2404912	23-037-002-00396-003	101000 OLIVAR-SIN VARIEDAD	S	0,52	0,52
2404914	23-037-003-00025-001	101000 OLIVAR-SIN VARIEDAD	S	0,17	0,17
2404933	23-037-003-00091-001	101000 OLIVAR-SIN VARIEDAD	S	0,32	0,32
2404934	23-037-003-00092-001	101000 OLIVAR-SIN VARIEDAD	S	0,15	0,15
2404935	23-037-003-00095-001	101000 OLIVAR-SIN VARIEDAD	S	0,23	0,23
2404938	23-037-003-00250-001	101000 OLIVAR-SIN VARIEDAD	S	0,63	0,63
2404936	23-037-003-00355-001	101000 OLIVAR-SIN VARIEDAD	S	0,10	0,10
2404937	23-037-003-00356-001	101000 OLIVAR-SIN VARIEDAD	S	0,11	0,11
2404928	23-037-003-00367-002	101000 OLIVAR-SIN VARIEDAD	S	0,23	0,23
2404927	23-037-003-00477-001	101000 OLIVAR-SIN VARIEDAD	S	0,52	0,52
2404939	23-037-003-00625-001	101000 OLIVAR-SIN VARIEDAD	S	0,36	0,36
2404919	23-037-003-00636-002	101000 OLIVAR-SIN VARIEDAD	S	0,09	0,09
2404947	23-037-003-00678-001	101000 OLIVAR-SIN VARIEDAD	S	0,40	0,40
2404949	23-037-010-00113-001	101000 OLIVAR-SIN VARIEDAD	S	0,26	0,26
2404913	23-037-010-00257-001	101000 OLIVAR-SIN VARIEDAD	S	0,00	0,00
2404946	23-037-012-00097-001	101000 OLIVAR-SIN VARIEDAD	S	1,12	1,12

**Porcentaje de superficie determinada situada en zonas RAMSAR****PUNTOS:** 0,00 0.0%

<u>REF.</u>	<u>REFERENCIA SIGPAC</u>	<u>CULTIVO DESCRIPCIÓN CULTIVO</u>	<u>S/R</u>	<u>SUP. COMPROM.</u> <u>(ha)</u>	<u>SUP. CUMPLE</u> <u>(ha)</u>
2404916	23-037-001-00035-001	101000 OLIVAR-SIN VARIEDAD	S	0,27	0,00
2404915	23-037-001-00036-001	101000 OLIVAR-SIN VARIEDAD	S	0,01	0,00
2404918	23-037-001-00040-001	101000 OLIVAR-SIN VARIEDAD	S	0,59	0,00
2404904	23-037-001-00218-003	101000 OLIVAR-SIN VARIEDAD	S	0,28	0,00
2404906	23-037-001-00218-004	101000 OLIVAR-SIN VARIEDAD	S	0,01	0,00
2404908	23-037-002-00318-001	101000 OLIVAR-SIN VARIEDAD	S	0,15	0,00
2404909	23-037-002-00319-002	101000 OLIVAR-SIN VARIEDAD	S	0,13	0,00
2404911	23-037-002-00321-002	101000 OLIVAR-SIN VARIEDAD	S	0,20	0,00
2404912	23-037-002-00396-003	101000 OLIVAR-SIN VARIEDAD	S	0,52	0,00
2404914	23-037-003-00025-001	101000 OLIVAR-SIN VARIEDAD	S	0,17	0,00
2404933	23-037-003-00091-001	101000 OLIVAR-SIN VARIEDAD	S	0,32	0,00
2404934	23-037-003-00092-001	101000 OLIVAR-SIN VARIEDAD	S	0,15	0,00
2404935	23-037-003-00095-001	101000 OLIVAR-SIN VARIEDAD	S	0,23	0,00
2404938	23-037-003-00250-001	101000 OLIVAR-SIN VARIEDAD	S	0,63	0,00
2404936	23-037-003-00355-001	101000 OLIVAR-SIN VARIEDAD	S	0,10	0,00
2404937	23-037-003-00356-001	101000 OLIVAR-SIN VARIEDAD	S	0,11	0,00
2404928	23-037-003-00367-002	101000 OLIVAR-SIN VARIEDAD	S	0,23	0,00
2404927	23-037-003-00477-001	101000 OLIVAR-SIN VARIEDAD	S	0,52	0,00
2404939	23-037-003-00625-001	101000 OLIVAR-SIN VARIEDAD	S	0,36	0,00
2404919	23-037-003-00636-002	101000 OLIVAR-SIN VARIEDAD	S	0,09	0,00
2404947	23-037-003-00678-001	101000 OLIVAR-SIN VARIEDAD	S	0,40	0,00

<u>REF.</u>	<u>REFERENCIA SIGPAC</u>	<u>CULTIVO</u>	<u>DESCRIPCIÓN CULTIVO</u>	<u>S/R</u>	<u>SUP.</u> <u>COMPROM.</u> <u>(ha)</u>	<u>SUP.</u> <u>CUMPLE</u> <u>(ha)</u>
2404949	23-037-010-00113-001	101000	OLIVAR-SIN VARIEDAD	S	0,26	0,00
2404913	23-037-010-00257-001	101000	OLIVAR-SIN VARIEDAD	S	0,00	0,00
2404946	23-037-012-00097-001	101000	OLIVAR-SIN VARIEDAD	S	1,12	0,00

**Porcentaje de superficie determinada en zonas vulnerables a la contaminación por nitratos****PUNTOS:** 0,00 0.0%

<u>REF.</u>	<u>REFERENCIA SIGPAC</u>	<u>CULTIVO</u>	<u>DESCRIPCIÓN CULTIVO</u>	<u>S/R</u>	<u>SUP.</u> <u>COMPROM.</u> <u>(ha)</u>	<u>SUP.</u> <u>CUMPLE</u> <u>(ha)</u>
2404916	23-037-001-00035-001	101000	OLIVAR-SIN VARIEDAD	S	0,27	0,00
2404915	23-037-001-00036-001	101000	OLIVAR-SIN VARIEDAD	S	0,01	0,00
2404918	23-037-001-00040-001	101000	OLIVAR-SIN VARIEDAD	S	0,59	0,00
2404904	23-037-001-00218-003	101000	OLIVAR-SIN VARIEDAD	S	0,28	0,00
2404906	23-037-001-00218-004	101000	OLIVAR-SIN VARIEDAD	S	0,01	0,00
2404908	23-037-002-00318-001	101000	OLIVAR-SIN VARIEDAD	S	0,15	0,00
2404909	23-037-002-00319-002	101000	OLIVAR-SIN VARIEDAD	S	0,13	0,00
2404911	23-037-002-00321-002	101000	OLIVAR-SIN VARIEDAD	S	0,20	0,00
2404912	23-037-002-00396-003	101000	OLIVAR-SIN VARIEDAD	S	0,52	0,00
2404914	23-037-003-00025-001	101000	OLIVAR-SIN VARIEDAD	S	0,17	0,00
2404933	23-037-003-00091-001	101000	OLIVAR-SIN VARIEDAD	S	0,32	0,00
2404934	23-037-003-00092-001	101000	OLIVAR-SIN VARIEDAD	S	0,15	0,00
2404935	23-037-003-00095-001	101000	OLIVAR-SIN VARIEDAD	S	0,23	0,00
2404938	23-037-003-00250-001	101000	OLIVAR-SIN VARIEDAD	S	0,63	0,00
2404936	23-037-003-00355-001	101000	OLIVAR-SIN VARIEDAD	S	0,10	0,00
2404937	23-037-003-00356-001	101000	OLIVAR-SIN VARIEDAD	S	0,11	0,00
2404928	23-037-003-00367-002	101000	OLIVAR-SIN VARIEDAD	S	0,23	0,00
2404927	23-037-003-00477-001	101000	OLIVAR-SIN VARIEDAD	S	0,52	0,00
2404939	23-037-003-00625-001	101000	OLIVAR-SIN VARIEDAD	S	0,36	0,00
2404919	23-037-003-00636-002	101000	OLIVAR-SIN VARIEDAD	S	0,09	0,00
2404947	23-037-003-00678-001	101000	OLIVAR-SIN VARIEDAD	S	0,40	0,00
2404949	23-037-010-00113-001	101000	OLIVAR-SIN VARIEDAD	S	0,26	0,00
2404913	23-037-010-00257-001	101000	OLIVAR-SIN VARIEDAD	S	0,00	0,00
2404946	23-037-012-00097-001	101000	OLIVAR-SIN VARIEDAD	S	1,12	0,00

**Mayor pendiente media****PUNTOS:** 3,00 30.72%

<u>REF.</u>	<u>REFERENCIA SIGPAC</u>	<u>CULTIVO</u>	<u>DESCRIPCIÓN CULTIVO</u>	<u>S/R</u>	<u>PENDIENTE</u> <u>MEDIA (%)</u>	<u>SUP.</u> <u>COMPROM.</u> <u>(ha)</u>
2404916	23-037-001-00035-001	101000	OLIVAR-SIN VARIEDAD	S	41,21	0,27
2404915	23-037-001-00036-001	101000	OLIVAR-SIN VARIEDAD	S	37,68	0,01
2404918	23-037-001-00040-001	101000	OLIVAR-SIN VARIEDAD	S	34,12	0,59
2404904	23-037-001-00218-003	101000	OLIVAR-SIN VARIEDAD	S	37,76	0,28
2404906	23-037-001-00218-004	101000	OLIVAR-SIN VARIEDAD	S	47,63	0,01
2404908	23-037-002-00318-001	101000	OLIVAR-SIN VARIEDAD	S	26,42	0,15
2404909	23-037-002-00319-002	101000	OLIVAR-SIN VARIEDAD	S	27,97	0,13
2404911	23-037-002-00321-002	101000	OLIVAR-SIN VARIEDAD	S	29,01	0,20
2404912	23-037-002-00396-003	101000	OLIVAR-SIN VARIEDAD	S	31,97	0,52
2404914	23-037-003-00025-001	101000	OLIVAR-SIN VARIEDAD	S	27,51	0,17
2404933	23-037-003-00091-001	101000	OLIVAR-SIN VARIEDAD	S	26,07	0,32
2404934	23-037-003-00092-001	101000	OLIVAR-SIN VARIEDAD	S	26,72	0,15
2404935	23-037-003-00095-001	101000	OLIVAR-SIN VARIEDAD	S	25,49	0,23
2404938	23-037-003-00250-001	101000	OLIVAR-SIN VARIEDAD	S	27,95	0,63
2404936	23-037-003-00355-001	101000	OLIVAR-SIN VARIEDAD	S	31,63	0,10
2404937	23-037-003-00356-001	101000	OLIVAR-SIN VARIEDAD	S	31,68	0,11
2404928	23-037-003-00367-002	101000	OLIVAR-SIN VARIEDAD	S	29,84	0,23
2404927	23-037-003-00477-001	101000	OLIVAR-SIN VARIEDAD	S	27,34	0,52



REF.	REFERENCIA SIGPAC	CULTIVO	DESCRIPCIÓN CULTIVO	S/R	PENDIENTE	SUP.
					MEDIA (%)	COMPROM.
						(ha)
2404939	23-037-003-00625-001	101000	OLIVAR-SIN VARIEDAD	S	26,38	0,36
2404919	23-037-003-00636-002	101000	OLIVAR-SIN VARIEDAD	S	20,78	0,09
2404947	23-037-003-00678-001	101000	OLIVAR-SIN VARIEDAD	S	29,97	0,40
2404949	23-037-010-00113-001	101000	OLIVAR-SIN VARIEDAD	S	20,34	0,26
2404913	23-037-010-00257-001	101000	OLIVAR-SIN VARIEDAD	S	22,56	0,00
2404946	23-037-012-00097-001	101000	OLIVAR-SIN VARIEDAD	S	36,49	1,12

**Porcentaje de superficie determinada en Red Natura 2000**

PUNTOS: 4,00 100.0%

REF.	REFERENCIA SIGPAC	CULTIVO	DESCRIPCIÓN CULTIVO	S/R	SUP.	SUP.
					COMPROM.	CUMPLE
					(ha)	(ha)
2404916	23-037-001-00035-001	101000	OLIVAR-SIN VARIEDAD	S	0,27	0,27
2404915	23-037-001-00036-001	101000	OLIVAR-SIN VARIEDAD	S	0,01	0,01
2404918	23-037-001-00040-001	101000	OLIVAR-SIN VARIEDAD	S	0,59	0,59
2404904	23-037-001-00218-003	101000	OLIVAR-SIN VARIEDAD	S	0,28	0,28
2404906	23-037-001-00218-004	101000	OLIVAR-SIN VARIEDAD	S	0,01	0,01
2404908	23-037-002-00318-001	101000	OLIVAR-SIN VARIEDAD	S	0,15	0,15
2404909	23-037-002-00319-002	101000	OLIVAR-SIN VARIEDAD	S	0,13	0,13
2404911	23-037-002-00321-002	101000	OLIVAR-SIN VARIEDAD	S	0,20	0,20
2404912	23-037-002-00396-003	101000	OLIVAR-SIN VARIEDAD	S	0,52	0,52
2404914	23-037-003-00025-001	101000	OLIVAR-SIN VARIEDAD	S	0,17	0,17
2404933	23-037-003-00091-001	101000	OLIVAR-SIN VARIEDAD	S	0,32	0,32
2404934	23-037-003-00092-001	101000	OLIVAR-SIN VARIEDAD	S	0,15	0,15
2404935	23-037-003-00095-001	101000	OLIVAR-SIN VARIEDAD	S	0,23	0,23
2404938	23-037-003-00250-001	101000	OLIVAR-SIN VARIEDAD	S	0,63	0,63
2404936	23-037-003-00355-001	101000	OLIVAR-SIN VARIEDAD	S	0,10	0,10
2404937	23-037-003-00356-001	101000	OLIVAR-SIN VARIEDAD	S	0,11	0,11
2404928	23-037-003-00367-002	101000	OLIVAR-SIN VARIEDAD	S	0,23	0,23
2404927	23-037-003-00477-001	101000	OLIVAR-SIN VARIEDAD	S	0,52	0,52
2404939	23-037-003-00625-001	101000	OLIVAR-SIN VARIEDAD	S	0,36	0,36
2404919	23-037-003-00636-002	101000	OLIVAR-SIN VARIEDAD	S	0,09	0,09
2404947	23-037-003-00678-001	101000	OLIVAR-SIN VARIEDAD	S	0,40	0,40
2404949	23-037-010-00113-001	101000	OLIVAR-SIN VARIEDAD	S	0,26	0,26
2404913	23-037-010-00257-001	101000	OLIVAR-SIN VARIEDAD	S	0,00	0,00
2404946	23-037-012-00097-001	101000	OLIVAR-SIN VARIEDAD	S	1,12	1,12



<u>APELLIDOS Y NOMBRE / RAZÓN SOCIAL</u>		<u>NIF</u>	<u>EXPEDIENTE</u>	<u>SUP. COMPROMETIDA</u>				
				<u>(ha)</u>				
MOYA ROMERO ESTEBAN		25997088G	6095643	1.92				
<b>RESOLUCIÓN ADMITIDO</b>								
<b>IMPORTE POR ANUALIDAD</b>								
		<b>2015</b>	<b>2016</b>	<b>2017</b>	<b>2018</b>	<b>2019</b>		
IMPORTE MÁXIMO SUBVENCIONABLE		219,15 €	219,15 €	219,15 €	219,15 €	219,15 €		
IMPORTE MEDIO DE TRANSFERENCIA (€/ha)		114,14 €	114,14 €	114,14 €	114,14 €	114,14 €		
<b>RECINTOS COMPROMETIDOS</b>								
<u>REF.</u>	<u>REFERENCIA SIGPAC</u>	<u>CULTIVO</u>	<u>DESCRIPCIÓN CULTIVO</u>	<u>PEND. MEDIA</u>	<u>SUP. DEC. ADMIN.</u>	<u>SUP. CERT.</u>	<u>SUP. CAMPO</u>	<u>SUP. COMPROM.</u>
				<u>S/R</u>	<u>(%)</u>	<u>(ha)</u>	<u>(ha)</u>	<u>(ha)</u>
2344388	23-090-015-00208-001	101000	OLIVAR-SIN VARIEDAD	S	54,71	0,27	0,27	0,27
2344394	23-090-002-00331-001	101000	OLIVAR-SIN VARIEDAD	R	22,94	1,56	1,78	1,56
2344395	23-090-005-00070-001	101000	OLIVAR-SIN VARIEDAD	R	33,25	0,09	0,09	0,09

**RESUMEN CRITERIOS DE SELECCIÓN**

<b>10.1.12 Agricultura de montaña con orientación ecológica en olivar</b>		<b>PUNTOS: 10,00</b>	
		<b>PUNTOS</b>	
Solicitantes de la medida 11, específica para la conversión o mantenimiento en agricultura ecológica		3,00	S
Porcentaje de superficie determinada en zonas con limitaciones naturales u otras limitaciones específicas ubicadas en las zonas de montaña		4,00	100.0%
Porcentaje de superficie determinada situada en zonas RAMSAR		0,00	0.0%
Porcentaje de superficie determinada en zonas vulnerables a la contaminación por nitratos		0,00	0.0%
Mayor pendiente media		3,00	27.89%
Porcentaje de superficie determinada en Red Natura 2000		0,00	0.0%



**DETALLE CRITERIOS DE SELECCIÓN****10.1.12 Agricultura de montaña con orientación ecológica en olivar****PUNTOS:** 10,00**Solicitantes de la medida 11, específica para la conversión o mantenimiento en agricultura ecológica****PUNTOS:** 3,00 S**Porcentaje de superficie determinada en zonas con limitaciones naturales u otras limitaciones específicas ubicadas en las zonas de montaña****PUNTOS:** 4,00 100.0%

<u>REF.</u>	<u>REFERENCIA SIGPAC</u>	<u>CULTIVO</u>	<u>DESCRIPCIÓN CULTIVO</u>	<u>S/R</u>	<u>SUP. COMPROM.</u> <u>(ha)</u>	<u>SUP. CUMPLE</u> <u>(ha)</u>
2344394	23-090-002-00331-001	101000	OLIVAR-SIN VARIEDAD	R	1,56	1,56
2344395	23-090-005-00070-001	101000	OLIVAR-SIN VARIEDAD	R	0,09	0,09
2344388	23-090-015-00208-001	101000	OLIVAR-SIN VARIEDAD	S	0,27	0,27

**Porcentaje de superficie determinada situada en zonas RAMSAR****PUNTOS:** 0,00 0.0%

<u>REF.</u>	<u>REFERENCIA SIGPAC</u>	<u>CULTIVO</u>	<u>DESCRIPCIÓN CULTIVO</u>	<u>S/R</u>	<u>SUP. COMPROM.</u> <u>(ha)</u>	<u>SUP. CUMPLE</u> <u>(ha)</u>
2344394	23-090-002-00331-001	101000	OLIVAR-SIN VARIEDAD	R	1,56	0,00
2344395	23-090-005-00070-001	101000	OLIVAR-SIN VARIEDAD	R	0,09	0,00
2344388	23-090-015-00208-001	101000	OLIVAR-SIN VARIEDAD	S	0,27	0,00

**Porcentaje de superficie determinada en zonas vulnerables a la contaminación por nitratos****PUNTOS:** 0,00 0.0%

<u>REF.</u>	<u>REFERENCIA SIGPAC</u>	<u>CULTIVO</u>	<u>DESCRIPCIÓN CULTIVO</u>	<u>S/R</u>	<u>SUP. COMPROM.</u> <u>(ha)</u>	<u>SUP. CUMPLE</u> <u>(ha)</u>
2344394	23-090-002-00331-001	101000	OLIVAR-SIN VARIEDAD	R	1,56	0,00
2344395	23-090-005-00070-001	101000	OLIVAR-SIN VARIEDAD	R	0,09	0,00
2344388	23-090-015-00208-001	101000	OLIVAR-SIN VARIEDAD	S	0,27	0,00

**Mayor pendiente media****PUNTOS:** 3,00 27.89%

<u>REF.</u>	<u>REFERENCIA SIGPAC</u>	<u>CULTIVO</u>	<u>DESCRIPCIÓN CULTIVO</u>	<u>S/R</u>	<u>PENDIENTE MEDIA (%)</u>	<u>SUP. COMPROM.</u> <u>(ha)</u>
2344394	23-090-002-00331-001	101000	OLIVAR-SIN VARIEDAD	R	22,94	1,56
2344395	23-090-005-00070-001	101000	OLIVAR-SIN VARIEDAD	R	33,25	0,09
2344388	23-090-015-00208-001	101000	OLIVAR-SIN VARIEDAD	S	54,71	0,27

**Porcentaje de superficie determinada en Red Natura 2000****PUNTOS:** 0,00 0.0%

<u>REF.</u>	<u>REFERENCIA SIGPAC</u>	<u>CULTIVO</u>	<u>DESCRIPCIÓN CULTIVO</u>	<u>S/R</u>	<u>SUP. COMPROM.</u> <u>(ha)</u>	<u>SUP. CUMPLE</u> <u>(ha)</u>
2344394	23-090-002-00331-001	101000	OLIVAR-SIN VARIEDAD	R	1,56	0,00
2344395	23-090-005-00070-001	101000	OLIVAR-SIN VARIEDAD	R	0,09	0,00
2344388	23-090-015-00208-001	101000	OLIVAR-SIN VARIEDAD	S	0,27	0,00



<u>APELLIDOS Y NOMBRE / RAZÓN SOCIAL</u>	<u>NIF</u>	<u>EXPEDIENTE</u>	<u>SUP. COMPROMETIDA (ha)</u>		
MUÑOZ GARCIA MANUELA	75031809J	6089617	9.65		
<b>RESOLUCIÓN ADMITIDO</b>					
<b>IMPORTE MÁXIMO SUBVENCIONABLE</b>					
<b>IMPORTE MEDIO DE TRANSFERENCIA (€/ha)</b>					
	<b>2015</b>	<b>2016</b>	<b>2017</b>	<b>2018</b>	<b>2019</b>
	1.101,45 €	1.101,45 €	1.101,45 €	1.101,45 €	1.101,45 €
	114,14 €	114,14 €	114,14 €	114,14 €	114,14 €

**RECINTOS COMPROMETIDOS**

<u>REF.</u>	<u>REFERENCIA SIGPAC</u>	<u>CULTIVO</u>	<u>DESCRIPCIÓN CULTIVO</u>	<u>S/R</u>	<u>PEND. MEDIA (%)</u>	<u>SUP. DEC. ADMIN. (ha)</u>	<u>SUP. CERT. (ha)</u>	<u>SUP. CAMPO (ha)</u>	<u>SUP. COMPROM. (ha)</u>
2286512	23-043-003-00031-001	101000	OLIVAR-SIN VARIEDAD	S	38,82	0,50	0,51		0,50
2286513	23-043-005-00163-001	101000	OLIVAR-SIN VARIEDAD	S	38,10	0,02	0,06		0,02
2286514	23-043-005-00164-002	101000	OLIVAR-SIN VARIEDAD	S	42,65	1,14	1,14		1,14
2286515	23-043-005-00168-001	101000	OLIVAR-SIN VARIEDAD	S	33,92	0,21	0,21		0,21
2286518	23-043-005-00170-002	101000	OLIVAR-SIN VARIEDAD	S	29,33	0,05	0,05		0,05
2286519	23-043-005-00170-001	101000	OLIVAR-SIN VARIEDAD	S	40,94	0,12	0,14		0,12
2286521	23-043-005-00153-003	101000	OLIVAR-SIN VARIEDAD	S	32,17	0,05	0,05		0,05
2286522	23-043-005-00154-001	101000	OLIVAR-SIN VARIEDAD	S	31,45	0,01	0,01		0,01
2286523	23-043-005-00151-003	101000	OLIVAR-SIN VARIEDAD	R	27,05	0,02	0,02		0,02
2286524	23-043-005-00150-003	101000	OLIVAR-SIN VARIEDAD	R	21,14	0,03	0,03		0,03
2286525	23-043-005-00161-001	101000	OLIVAR-SIN VARIEDAD	S	32,07	0,36	0,36		0,36
2286526	23-043-005-00171-001	101000	OLIVAR-SIN VARIEDAD	S	33,37	0,01	0,03		0,01
2286528	23-043-005-00153-004	101000	OLIVAR-SIN VARIEDAD	S	32,11	0,27	0,75		0,27
2286529	23-043-004-00142-001	101000	OLIVAR-SIN VARIEDAD	S	32,77	0,46	0,46		0,46
2286530	23-043-004-00365-003	101000	OLIVAR-SIN VARIEDAD	S	40,22	0,04	0,12		0,04
2286531	23-043-004-00103-001	101000	OLIVAR-SIN VARIEDAD	S	49,79	0,14	0,14		0,14
2286532	23-043-003-00969-001	101000	OLIVAR-SIN VARIEDAD	S	40,10	0,15	0,15		0,15
2286536	23-072-009-00070-001	101000	OLIVAR-SIN VARIEDAD	S	32,90	0,42	0,42		0,42
2286537	23-072-009-00033-003	101000	OLIVAR-SIN VARIEDAD	S	38,91	0,04	0,12		0,04
2286538	23-072-009-00619-001	101000	OLIVAR-SIN VARIEDAD	S	37,95	0,04	0,12		0,04
2286539	23-072-009-00034-002	101000	OLIVAR-SIN VARIEDAD	S	39,34	1,19	1,39		1,19
2286540	23-043-003-00276-001	101000	OLIVAR-SIN VARIEDAD	S	32,61	0,23	0,31		0,23
2286541	23-043-003-00170-003	101000	OLIVAR-SIN VARIEDAD	S	37,29	1,20	1,20		1,20
2286542	23-043-003-00149-001	101000	OLIVAR-SIN VARIEDAD	S	25,41	0,24	0,24		0,24
2286543	23-072-010-00143-001	101000	OLIVAR-SIN VARIEDAD	S	54,17	0,46	0,46		0,46
2286547	23-072-009-00255-001	101000	OLIVAR-SIN VARIEDAD	S	22,40	0,62	0,62		0,62
2286548	23-072-011-00179-001	101000	OLIVAR-SIN VARIEDAD	S	27,36	1,37	1,39		1,37
2286549	23-072-010-00149-001	101000	OLIVAR-SIN VARIEDAD	S	56,69	0,26	0,26		0,26

**INCIDENCIAS****INCIDENCIA DESCRIPCIÓN**

80403 Explotación no inscrita en SIPEA (anexo I, Orden 26 mayo 2015)  
Ref:2286517 Recinto:23-043-005-00169-002 Cultivo:101000 OLIVAR-SIN VARIEDAD Secano

**RESUMEN CRITERIOS DE SELECCIÓN****10.1.12 Agricultura de montaña con orientación ecológica en olivar****PUNTOS:** 13,54

	<b>PUNTOS</b>	
<b>Solicitantes de la medida 11, específica para la conversión o mantenimiento en agricultura ecológica</b>	3,00	S
<b>Porcentaje de superficie determinada en zonas con limitaciones naturales u otras limitaciones específicas ubicadas en las zonas de montaña</b>	4,00	100.0%
<b>Porcentaje de superficie determinada situada en zonas RAMSAR</b>	0,00	0.0%
<b>Porcentaje de superficie determinada en zonas vulnerables a la contaminación por nitratos</b>	0,00	0.0%
<b>Mayor pendiente media</b>	3,00	36.13%
<b>Porcentaje de superficie determinada en Red Natura 2000</b>	3,54	54.4%

**DETALLE CRITERIOS DE SELECCIÓN****10.1.12 Agricultura de montaña con orientación ecológica en olivar****PUNTOS:** 13,54**Solicitantes de la medida 11, específica para la conversión o mantenimiento en agricultura ecológica****PUNTOS:** 3,00 S**Porcentaje de superficie determinada en zonas con limitaciones naturales u otras limitaciones específicas ubicadas en las zonas de montaña****PUNTOS:** 4,00 100.0%

<u>REF.</u>	<u>REFERENCIA SIGPAC</u>	<u>CULTIVO DESCRIPCIÓN CULTIVO</u>	<u>S/R</u>	<u>SUP. COMPROM.</u> <u>(ha)</u>	<u>SUP. CUMPLE</u> <u>(ha)</u>
2286512	23-043-003-00031-001	101000 OLIVAR-SIN VARIEDAD	S	0,50	0,50
2286542	23-043-003-00149-001	101000 OLIVAR-SIN VARIEDAD	S	0,24	0,24
2286541	23-043-003-00170-003	101000 OLIVAR-SIN VARIEDAD	S	1,20	1,20
2286540	23-043-003-00276-001	101000 OLIVAR-SIN VARIEDAD	S	0,23	0,23
2286532	23-043-003-00969-001	101000 OLIVAR-SIN VARIEDAD	S	0,15	0,15
2286531	23-043-004-00103-001	101000 OLIVAR-SIN VARIEDAD	S	0,14	0,14
2286529	23-043-004-00142-001	101000 OLIVAR-SIN VARIEDAD	S	0,46	0,46
2286530	23-043-004-00365-003	101000 OLIVAR-SIN VARIEDAD	S	0,04	0,04
2286524	23-043-005-00150-003	101000 OLIVAR-SIN VARIEDAD	R	0,03	0,03
2286523	23-043-005-00151-003	101000 OLIVAR-SIN VARIEDAD	R	0,02	0,02
2286521	23-043-005-00153-003	101000 OLIVAR-SIN VARIEDAD	S	0,05	0,05
2286528	23-043-005-00153-004	101000 OLIVAR-SIN VARIEDAD	S	0,27	0,27
2286522	23-043-005-00154-001	101000 OLIVAR-SIN VARIEDAD	S	0,01	0,01
2286525	23-043-005-00161-001	101000 OLIVAR-SIN VARIEDAD	S	0,36	0,36
2286513	23-043-005-00163-001	101000 OLIVAR-SIN VARIEDAD	S	0,02	0,02
2286514	23-043-005-00164-002	101000 OLIVAR-SIN VARIEDAD	S	1,14	1,14
2286515	23-043-005-00168-001	101000 OLIVAR-SIN VARIEDAD	S	0,21	0,21
2286519	23-043-005-00170-001	101000 OLIVAR-SIN VARIEDAD	S	0,12	0,12
2286518	23-043-005-00170-002	101000 OLIVAR-SIN VARIEDAD	S	0,05	0,05
2286526	23-043-005-00171-001	101000 OLIVAR-SIN VARIEDAD	S	0,01	0,01
2286537	23-072-009-00033-003	101000 OLIVAR-SIN VARIEDAD	S	0,04	0,04
2286539	23-072-009-00034-002	101000 OLIVAR-SIN VARIEDAD	S	1,19	1,19
2286536	23-072-009-00070-001	101000 OLIVAR-SIN VARIEDAD	S	0,42	0,42
2286547	23-072-009-00255-001	101000 OLIVAR-SIN VARIEDAD	S	0,62	0,62
2286538	23-072-009-00619-001	101000 OLIVAR-SIN VARIEDAD	S	0,04	0,04
2286543	23-072-010-00143-001	101000 OLIVAR-SIN VARIEDAD	S	0,46	0,46
2286549	23-072-010-00149-001	101000 OLIVAR-SIN VARIEDAD	S	0,26	0,26
2286548	23-072-011-00179-001	101000 OLIVAR-SIN VARIEDAD	S	1,37	1,37

**Porcentaje de superficie determinada situada en zonas RAMSAR****PUNTOS:** 0,00 0.0%

<u>REF.</u>	<u>REFERENCIA SIGPAC</u>	<u>CULTIVO DESCRIPCIÓN CULTIVO</u>	<u>S/R</u>	<u>SUP. COMPROM.</u> <u>(ha)</u>	<u>SUP. CUMPLE</u> <u>(ha)</u>
2286512	23-043-003-00031-001	101000 OLIVAR-SIN VARIEDAD	S	0,50	0,00
2286542	23-043-003-00149-001	101000 OLIVAR-SIN VARIEDAD	S	0,24	0,00
2286541	23-043-003-00170-003	101000 OLIVAR-SIN VARIEDAD	S	1,20	0,00
2286540	23-043-003-00276-001	101000 OLIVAR-SIN VARIEDAD	S	0,23	0,00
2286532	23-043-003-00969-001	101000 OLIVAR-SIN VARIEDAD	S	0,15	0,00
2286531	23-043-004-00103-001	101000 OLIVAR-SIN VARIEDAD	S	0,14	0,00
2286529	23-043-004-00142-001	101000 OLIVAR-SIN VARIEDAD	S	0,46	0,00
2286530	23-043-004-00365-003	101000 OLIVAR-SIN VARIEDAD	S	0,04	0,00
2286524	23-043-005-00150-003	101000 OLIVAR-SIN VARIEDAD	R	0,03	0,00
2286523	23-043-005-00151-003	101000 OLIVAR-SIN VARIEDAD	R	0,02	0,00
2286521	23-043-005-00153-003	101000 OLIVAR-SIN VARIEDAD	S	0,05	0,00
2286528	23-043-005-00153-004	101000 OLIVAR-SIN VARIEDAD	S	0,27	0,00
2286522	23-043-005-00154-001	101000 OLIVAR-SIN VARIEDAD	S	0,01	0,00
2286525	23-043-005-00161-001	101000 OLIVAR-SIN VARIEDAD	S	0,36	0,00
2286513	23-043-005-00163-001	101000 OLIVAR-SIN VARIEDAD	S	0,02	0,00
2286514	23-043-005-00164-002	101000 OLIVAR-SIN VARIEDAD	S	1,14	0,00
2286515	23-043-005-00168-001	101000 OLIVAR-SIN VARIEDAD	S	0,21	0,00

<u>REF.</u>	<u>REFERENCIA SIGPAC</u>	<u>CULTIVO</u>	<u>DESCRIPCIÓN CULTIVO</u>	<u>S/R</u>	<u>SUP. COMPROM.</u> <u>(ha)</u>	<u>SUP. CUMPLE</u> <u>(ha)</u>
2286519	23-043-005-00170-001	101000	OLIVAR-SIN VARIEDAD	S	0,12	0,00
2286518	23-043-005-00170-002	101000	OLIVAR-SIN VARIEDAD	S	0,05	0,00
2286526	23-043-005-00171-001	101000	OLIVAR-SIN VARIEDAD	S	0,01	0,00
2286537	23-072-009-00033-003	101000	OLIVAR-SIN VARIEDAD	S	0,04	0,00
2286539	23-072-009-00034-002	101000	OLIVAR-SIN VARIEDAD	S	1,19	0,00
2286536	23-072-009-00070-001	101000	OLIVAR-SIN VARIEDAD	S	0,42	0,00
2286547	23-072-009-00255-001	101000	OLIVAR-SIN VARIEDAD	S	0,62	0,00
2286538	23-072-009-00619-001	101000	OLIVAR-SIN VARIEDAD	S	0,04	0,00
2286543	23-072-010-00143-001	101000	OLIVAR-SIN VARIEDAD	S	0,46	0,00
2286549	23-072-010-00149-001	101000	OLIVAR-SIN VARIEDAD	S	0,26	0,00
2286548	23-072-011-00179-001	101000	OLIVAR-SIN VARIEDAD	S	1,37	0,00

**Porcentaje de superficie determinada en zonas vulnerables a la contaminación por nitratos****PUNTOS:** 0,00 0.0%

<u>REF.</u>	<u>REFERENCIA SIGPAC</u>	<u>CULTIVO</u>	<u>DESCRIPCIÓN CULTIVO</u>	<u>S/R</u>	<u>SUP. COMPROM.</u> <u>(ha)</u>	<u>SUP. CUMPLE</u> <u>(ha)</u>
2286512	23-043-003-00031-001	101000	OLIVAR-SIN VARIEDAD	S	0,50	0,00
2286542	23-043-003-00149-001	101000	OLIVAR-SIN VARIEDAD	S	0,24	0,00
2286541	23-043-003-00170-003	101000	OLIVAR-SIN VARIEDAD	S	1,20	0,00
2286540	23-043-003-00276-001	101000	OLIVAR-SIN VARIEDAD	S	0,23	0,00
2286532	23-043-003-00969-001	101000	OLIVAR-SIN VARIEDAD	S	0,15	0,00
2286531	23-043-004-00103-001	101000	OLIVAR-SIN VARIEDAD	S	0,14	0,00
2286529	23-043-004-00142-001	101000	OLIVAR-SIN VARIEDAD	S	0,46	0,00
2286530	23-043-004-00365-003	101000	OLIVAR-SIN VARIEDAD	S	0,04	0,00
2286524	23-043-005-00150-003	101000	OLIVAR-SIN VARIEDAD	R	0,03	0,00
2286523	23-043-005-00151-003	101000	OLIVAR-SIN VARIEDAD	R	0,02	0,00
2286521	23-043-005-00153-003	101000	OLIVAR-SIN VARIEDAD	S	0,05	0,00
2286528	23-043-005-00153-004	101000	OLIVAR-SIN VARIEDAD	S	0,27	0,00
2286522	23-043-005-00154-001	101000	OLIVAR-SIN VARIEDAD	S	0,01	0,00
2286525	23-043-005-00161-001	101000	OLIVAR-SIN VARIEDAD	S	0,36	0,00
2286513	23-043-005-00163-001	101000	OLIVAR-SIN VARIEDAD	S	0,02	0,00
2286514	23-043-005-00164-002	101000	OLIVAR-SIN VARIEDAD	S	1,14	0,00
2286515	23-043-005-00168-001	101000	OLIVAR-SIN VARIEDAD	S	0,21	0,00
2286519	23-043-005-00170-001	101000	OLIVAR-SIN VARIEDAD	S	0,12	0,00
2286518	23-043-005-00170-002	101000	OLIVAR-SIN VARIEDAD	S	0,05	0,00
2286526	23-043-005-00171-001	101000	OLIVAR-SIN VARIEDAD	S	0,01	0,00
2286537	23-072-009-00033-003	101000	OLIVAR-SIN VARIEDAD	S	0,04	0,00
2286539	23-072-009-00034-002	101000	OLIVAR-SIN VARIEDAD	S	1,19	0,00
2286536	23-072-009-00070-001	101000	OLIVAR-SIN VARIEDAD	S	0,42	0,00
2286547	23-072-009-00255-001	101000	OLIVAR-SIN VARIEDAD	S	0,62	0,00
2286538	23-072-009-00619-001	101000	OLIVAR-SIN VARIEDAD	S	0,04	0,00
2286543	23-072-010-00143-001	101000	OLIVAR-SIN VARIEDAD	S	0,46	0,00
2286549	23-072-010-00149-001	101000	OLIVAR-SIN VARIEDAD	S	0,26	0,00
2286548	23-072-011-00179-001	101000	OLIVAR-SIN VARIEDAD	S	1,37	0,00

**Mayor pendiente media****PUNTOS:** 3,00 36.13%

<u>REF.</u>	<u>REFERENCIA SIGPAC</u>	<u>CULTIVO</u>	<u>DESCRIPCIÓN CULTIVO</u>	<u>S/R</u>	<u>PENDIENTE MEDIA (%)</u>	<u>SUP. COMPROM.</u> <u>(ha)</u>
2286512	23-043-003-00031-001	101000	OLIVAR-SIN VARIEDAD	S	38,82	0,50
2286542	23-043-003-00149-001	101000	OLIVAR-SIN VARIEDAD	S	25,41	0,24
2286541	23-043-003-00170-003	101000	OLIVAR-SIN VARIEDAD	S	37,29	1,20
2286540	23-043-003-00276-001	101000	OLIVAR-SIN VARIEDAD	S	32,61	0,23
2286532	23-043-003-00969-001	101000	OLIVAR-SIN VARIEDAD	S	40,10	0,15
2286531	23-043-004-00103-001	101000	OLIVAR-SIN VARIEDAD	S	49,79	0,14

REF.	REFERENCIA SIGPAC	CULTIVO	DESCRIPCIÓN CULTIVO	S/R	SUP.	
					PENDIENTE MEDIA (%)	COMPROM. (ha)
2286529	23-043-004-00142-001	101000	OLIVAR-SIN VARIEDAD	S	32,77	0,46
2286530	23-043-004-00365-003	101000	OLIVAR-SIN VARIEDAD	S	40,22	0,04
2286524	23-043-005-00150-003	101000	OLIVAR-SIN VARIEDAD	R	21,14	0,03
2286523	23-043-005-00151-003	101000	OLIVAR-SIN VARIEDAD	R	27,05	0,02
2286521	23-043-005-00153-003	101000	OLIVAR-SIN VARIEDAD	S	32,17	0,05
2286528	23-043-005-00153-004	101000	OLIVAR-SIN VARIEDAD	S	32,11	0,27
2286522	23-043-005-00154-001	101000	OLIVAR-SIN VARIEDAD	S	31,45	0,01
2286525	23-043-005-00161-001	101000	OLIVAR-SIN VARIEDAD	S	32,07	0,36
2286513	23-043-005-00163-001	101000	OLIVAR-SIN VARIEDAD	S	38,10	0,02
2286514	23-043-005-00164-002	101000	OLIVAR-SIN VARIEDAD	S	42,65	1,14
2286515	23-043-005-00168-001	101000	OLIVAR-SIN VARIEDAD	S	33,92	0,21
2286519	23-043-005-00170-001	101000	OLIVAR-SIN VARIEDAD	S	40,94	0,12
2286518	23-043-005-00170-002	101000	OLIVAR-SIN VARIEDAD	S	29,33	0,05
2286526	23-043-005-00171-001	101000	OLIVAR-SIN VARIEDAD	S	33,37	0,01
2286537	23-072-009-00033-003	101000	OLIVAR-SIN VARIEDAD	S	38,91	0,04
2286539	23-072-009-00034-002	101000	OLIVAR-SIN VARIEDAD	S	39,34	1,19
2286536	23-072-009-00070-001	101000	OLIVAR-SIN VARIEDAD	S	32,90	0,42
2286547	23-072-009-00255-001	101000	OLIVAR-SIN VARIEDAD	S	22,40	0,62
2286538	23-072-009-00619-001	101000	OLIVAR-SIN VARIEDAD	S	37,95	0,04
2286543	23-072-010-00143-001	101000	OLIVAR-SIN VARIEDAD	S	54,17	0,46
2286549	23-072-010-00149-001	101000	OLIVAR-SIN VARIEDAD	S	56,69	0,26
2286548	23-072-011-00179-001	101000	OLIVAR-SIN VARIEDAD	S	27,36	1,37

## Porcentaje de superficie determinada en Red Natura 2000

PUNTOS: 3,54 54.4%

REF.	REFERENCIA SIGPAC	CULTIVO	DESCRIPCIÓN CULTIVO	S/R	SUP.	
					COMPROM. (ha)	CUMPLE (ha)
2286512	23-043-003-00031-001	101000	OLIVAR-SIN VARIEDAD	S	0,50	0,50
2286542	23-043-003-00149-001	101000	OLIVAR-SIN VARIEDAD	S	0,24	0,24
2286541	23-043-003-00170-003	101000	OLIVAR-SIN VARIEDAD	S	1,20	1,20
2286540	23-043-003-00276-001	101000	OLIVAR-SIN VARIEDAD	S	0,23	0,23
2286532	23-043-003-00969-001	101000	OLIVAR-SIN VARIEDAD	S	0,15	0,15
2286531	23-043-004-00103-001	101000	OLIVAR-SIN VARIEDAD	S	0,14	0,14
2286529	23-043-004-00142-001	101000	OLIVAR-SIN VARIEDAD	S	0,46	0,46
2286530	23-043-004-00365-003	101000	OLIVAR-SIN VARIEDAD	S	0,04	0,04
2286524	23-043-005-00150-003	101000	OLIVAR-SIN VARIEDAD	R	0,03	0,03
2286523	23-043-005-00151-003	101000	OLIVAR-SIN VARIEDAD	R	0,02	0,02
2286521	23-043-005-00153-003	101000	OLIVAR-SIN VARIEDAD	S	0,05	0,05
2286528	23-043-005-00153-004	101000	OLIVAR-SIN VARIEDAD	S	0,27	0,27
2286522	23-043-005-00154-001	101000	OLIVAR-SIN VARIEDAD	S	0,01	0,01
2286525	23-043-005-00161-001	101000	OLIVAR-SIN VARIEDAD	S	0,36	0,36
2286513	23-043-005-00163-001	101000	OLIVAR-SIN VARIEDAD	S	0,02	0,02
2286514	23-043-005-00164-002	101000	OLIVAR-SIN VARIEDAD	S	1,14	1,14
2286515	23-043-005-00168-001	101000	OLIVAR-SIN VARIEDAD	S	0,21	0,21
2286519	23-043-005-00170-001	101000	OLIVAR-SIN VARIEDAD	S	0,12	0,12
2286518	23-043-005-00170-002	101000	OLIVAR-SIN VARIEDAD	S	0,05	0,05
2286526	23-043-005-00171-001	101000	OLIVAR-SIN VARIEDAD	S	0,01	0,01
2286537	23-072-009-00033-003	101000	OLIVAR-SIN VARIEDAD	S	0,04	0,00
2286539	23-072-009-00034-002	101000	OLIVAR-SIN VARIEDAD	S	1,19	0,00
2286536	23-072-009-00070-001	101000	OLIVAR-SIN VARIEDAD	S	0,42	0,00
2286547	23-072-009-00255-001	101000	OLIVAR-SIN VARIEDAD	S	0,62	0,00
2286538	23-072-009-00619-001	101000	OLIVAR-SIN VARIEDAD	S	0,04	0,00
2286543	23-072-010-00143-001	101000	OLIVAR-SIN VARIEDAD	S	0,46	0,00
2286549	23-072-010-00149-001	101000	OLIVAR-SIN VARIEDAD	S	0,26	0,00
2286548	23-072-011-00179-001	101000	OLIVAR-SIN VARIEDAD	S	1,37	0,00



<u>APELLIDOS Y NOMBRE / RAZÓN SOCIAL</u>	<u>NIF</u>	<u>EXPEDIENTE</u>	<u>SUP. COMPROMETIDA (ha)</u>
MUÑOZ JIMENEZ LUIS MANUEL	05200051G	6088333	1.13
<b>RESOLUCIÓN ADMITIDO</b>			

**IMPORTE POR ANUALIDAD**

	<u>2015</u>	<u>2016</u>	<u>2017</u>	<u>2018</u>	<u>2019</u>
IMPORTE MÁXIMO SUBVENCIONABLE	128,98 €	128,98 €	128,98 €	128,98 €	128,98 €
IMPORTE MEDIO DE TRANSFERENCIA (€/ha)	114,14 €	114,14 €	114,14 €	114,14 €	114,14 €

**RECINTOS COMPROMETIDOS**

<u>REF.</u>	<u>REFERENCIA SIGPAC</u>	<u>CULTIVO</u>	<u>DESCRIPCIÓN CULTIVO</u>	<u>S/R</u>	<u>PEND. MEDIA (%)</u>	<u>SUP. DEC. ADMIN. (ha)</u>	<u>SUP. CERT. (ha)</u>	<u>SUP. CAMPO (ha)</u>	<u>SUP. COMPROM. (ha)</u>
2405004	23-101-006-00090-001	101000	OLIVAR-SIN VARIEDAD	S	26,82	0,66	0,67		0,66
2405008	23-037-003-00490-002	101000	OLIVAR-SIN VARIEDAD	S	29,64	0,08	0,24		0,08
2405009	23-037-003-00029-001	101000	OLIVAR-SIN VARIEDAD	S	24,20	0,26	0,26		0,26
2405020	23-037-005-00475-001	101000	OLIVAR-SIN VARIEDAD	S	52,14	0,13	0,14		0,13

**INCIDENCIAS****INCIDENCIA DESCRIPCIÓN**

80403	Explotación no inscrita en SIPEA (anexo I, Orden 26 mayo 2015) Ref:2405010 Recinto:23-037-003-00082-001 Cultivo:101000 OLIVAR-SIN VARIEDAD Secano Ref:2405006 Recinto:23-037-003-00304-001 Cultivo:101000 OLIVAR-SIN VARIEDAD Secano Ref:2405007 Recinto:23-037-003-00632-002 Cultivo:101000 OLIVAR-SIN VARIEDAD Secano Ref:2405005 Recinto:23-101-006-00091-002 Cultivo:101000 OLIVAR-SIN VARIEDAD Secano
-------	--

**RESUMEN CRITERIOS DE SELECCIÓN****10.1.12 Agricultura de montaña con orientación ecológica en olivar****PUNTOS: 14,00**

	<u>PUNTOS</u>	
Solicitantes de la medida 11, específica para la conversión o mantenimiento en agricultura ecológica	3,00	S
Porcentaje de superficie determinada en zonas con limitaciones naturales u otras limitaciones específicas ubicadas en las zonas de montaña	4,00	100.0%
Porcentaje de superficie determinada situada en zonas RAMSAR	0,00	0.0%
Porcentaje de superficie determinada en zonas vulnerables a la contaminación por nitratos	0,00	0.0%
Mayor pendiente media	3,00	29.33%
Porcentaje de superficie determinada en Red Natura 2000	4,00	100.0%





**DETALLE CRITERIOS DE SELECCIÓN****10.1.12 Agricultura de montaña con orientación ecológica en olivar****PUNTOS:** 14,00**Solicitantes de la medida 11, específica para la conversión o mantenimiento en agricultura ecológica****PUNTOS:** 3,00 S**Porcentaje de superficie determinada en zonas con limitaciones naturales u otras limitaciones específicas ubicadas en las zonas de montaña****PUNTOS:** 4,00 100.0%

<u>REF.</u>	<u>REFERENCIA SIGPAC</u>	<u>CULTIVO</u>	<u>DESCRIPCIÓN CULTIVO</u>	<u>S/R</u>	<u>SUP.</u> <u>COMPROM.</u> <u>(ha)</u>	<u>SUP.</u> <u>CUMPLE</u> <u>(ha)</u>
2405009	23-037-003-00029-001	101000	OLIVAR-SIN VARIEDAD	S	0,26	0,26
2405008	23-037-003-00490-002	101000	OLIVAR-SIN VARIEDAD	S	0,08	0,08
2405020	23-037-005-00475-001	101000	OLIVAR-SIN VARIEDAD	S	0,13	0,13
2405004	23-101-006-00090-001	101000	OLIVAR-SIN VARIEDAD	S	0,66	0,66

**Porcentaje de superficie determinada situada en zonas RAMSAR****PUNTOS:** 0,00 0.0%

<u>REF.</u>	<u>REFERENCIA SIGPAC</u>	<u>CULTIVO</u>	<u>DESCRIPCIÓN CULTIVO</u>	<u>S/R</u>	<u>SUP.</u> <u>COMPROM.</u> <u>(ha)</u>	<u>SUP.</u> <u>CUMPLE</u> <u>(ha)</u>
2405009	23-037-003-00029-001	101000	OLIVAR-SIN VARIEDAD	S	0,26	0,00
2405008	23-037-003-00490-002	101000	OLIVAR-SIN VARIEDAD	S	0,08	0,00
2405020	23-037-005-00475-001	101000	OLIVAR-SIN VARIEDAD	S	0,13	0,00
2405004	23-101-006-00090-001	101000	OLIVAR-SIN VARIEDAD	S	0,66	0,00

**Porcentaje de superficie determinada en zonas vulnerables a la contaminación por nitratos****PUNTOS:** 0,00 0.0%

<u>REF.</u>	<u>REFERENCIA SIGPAC</u>	<u>CULTIVO</u>	<u>DESCRIPCIÓN CULTIVO</u>	<u>S/R</u>	<u>SUP.</u> <u>COMPROM.</u> <u>(ha)</u>	<u>SUP.</u> <u>CUMPLE</u> <u>(ha)</u>
2405009	23-037-003-00029-001	101000	OLIVAR-SIN VARIEDAD	S	0,26	0,00
2405008	23-037-003-00490-002	101000	OLIVAR-SIN VARIEDAD	S	0,08	0,00
2405020	23-037-005-00475-001	101000	OLIVAR-SIN VARIEDAD	S	0,13	0,00
2405004	23-101-006-00090-001	101000	OLIVAR-SIN VARIEDAD	S	0,66	0,00

**Mayor pendiente media****PUNTOS:** 3,00 29.33%

<u>REF.</u>	<u>REFERENCIA SIGPAC</u>	<u>CULTIVO</u>	<u>DESCRIPCIÓN CULTIVO</u>	<u>S/R</u>	<u>PENDIENTE</u> <u>MEDIA (%)</u>	<u>SUP.</u> <u>COMPROM.</u> <u>(ha)</u>
2405009	23-037-003-00029-001	101000	OLIVAR-SIN VARIEDAD	S	24,20	0,26
2405008	23-037-003-00490-002	101000	OLIVAR-SIN VARIEDAD	S	29,64	0,08
2405020	23-037-005-00475-001	101000	OLIVAR-SIN VARIEDAD	S	52,14	0,13
2405004	23-101-006-00090-001	101000	OLIVAR-SIN VARIEDAD	S	26,82	0,66

**Porcentaje de superficie determinada en Red Natura 2000****PUNTOS:** 4,00 100.0%

<u>REF.</u>	<u>REFERENCIA SIGPAC</u>	<u>CULTIVO</u>	<u>DESCRIPCIÓN CULTIVO</u>	<u>S/R</u>	<u>SUP.</u> <u>COMPROM.</u> <u>(ha)</u>	<u>SUP.</u> <u>CUMPLE</u> <u>(ha)</u>
2405009	23-037-003-00029-001	101000	OLIVAR-SIN VARIEDAD	S	0,26	0,26
2405008	23-037-003-00490-002	101000	OLIVAR-SIN VARIEDAD	S	0,08	0,08
2405020	23-037-005-00475-001	101000	OLIVAR-SIN VARIEDAD	S	0,13	0,13
2405004	23-101-006-00090-001	101000	OLIVAR-SIN VARIEDAD	S	0,66	0,66



<u>APELLIDOS Y NOMBRE / RAZÓN SOCIAL</u>	<u>NIF</u>	<u>EXPEDIENTE</u>	<u>SUP. COMPROMETIDA</u>		
MUÑOZ MOLINA LUIS TOMAS	43044515S	6100994	<u>(ha)</u>		
<b>RESOLUCIÓN</b>					
<b>ADMITIDO</b>					
<b>IMPORTE POR ANUALIDAD</b>					
	<b>2015</b>	<b>2016</b>	<b>2017</b>	<b>2018</b>	<b>2019</b>
<b>IMPORTE MÁXIMO SUBVENCIONABLE</b>	569,56 €	569,56 €	569,56 €	569,56 €	569,56 €
<b>IMPORTE MEDIO DE TRANSFERENCIA (€/ha)</b>	114,14 €	114,14 €	114,14 €	114,14 €	114,14 €

**RECINTOS COMPROMETIDOS**

<u>REF.</u>	<u>REFERENCIA SIGPAC</u>	<u>CULTIVO</u>	<u>DESCRIPCIÓN CULTIVO</u>	<u>S/R</u>	<u>PEND. MEDIA (%)</u>	<u>SUP. DEC. ADMIN. (ha)</u>	<u>SUP. CERT. (ha)</u>	<u>SUP. CAMPO (ha)</u>	<u>SUP. COMPROM. (ha)</u>
3018475	23-082-001-00201-004	101000	OLIVAR-SIN VARIEDAD	S	36,07	0,57	0,65		0,57
3018478	23-082-004-00148-001	101000	OLIVAR-SIN VARIEDAD	S	21,52	0,14	0,16		0,14
3018479	23-082-004-00151-001	101000	OLIVAR-SIN VARIEDAD	S	43,02	0,47	0,48		0,47
3018481	23-082-004-00361-001	101000	OLIVAR-SIN VARIEDAD	S	33,67	0,17	0,41		0,17
3018482	23-082-004-00609-002	101000	OLIVAR-SIN VARIEDAD	S	23,01	0,01	0,03		0,01
3018483	23-082-008-00003-001	101000	OLIVAR-SIN VARIEDAD	S	34,51	1,05	1,08		1,05
3018484	23-082-008-00265-002	101000	OLIVAR-SIN VARIEDAD	S	24,46	0,04	0,11		0,02
3018485	23-101-011-00160-005	101000	OLIVAR-SIN VARIEDAD	S	34,69	1,60	3,35		1,60
3018486	23-082-013-00542-005	101000	OLIVAR-SIN VARIEDAD	S	36,26	0,96	1,02		0,96

**INCIDENCIAS****INCIDENCIA DESCRIPCIÓN**

- 218 La superficie total declarada sobre un mismo recinto en el conjunto de los expedientes, no puede superar la superficie total que el SIGPAC establece para ese recinto.  
Ref:3018484 Recinto:23-082-008-00265-002 Cultivo:101000 OLIVAR-SIN VARIEDAD Secano Suma de superficies declaradas para este recinto por todos los solicitantes (Áreas):13 Superficie SIGPAC medida para este recinto (Áreas):11 Exceso de superficie declarada (Hectáreas):0,02

**RESUMEN CRITERIOS DE SELECCIÓN**

<b>10.1.12 Agricultura de montaña con orientación ecológica en olivar</b>		<b>PUNTOS: 14,00</b>	
		<b>PUNTOS</b>	
Solicitantes de la medida 11, específica para la conversión o mantenimiento en agricultura ecológica		3,00	S
Porcentaje de superficie determinada en zonas con limitaciones naturales u otras limitaciones específicas ubicadas en las zonas de montaña		4,00	100.0%
Porcentaje de superficie determinada situada en zonas RAMSAR		0,00	0.0%
Porcentaje de superficie determinada en zonas vulnerables a la contaminación por nitratos		0,00	0.0%
Mayor pendiente media		3,00	35.43%
Porcentaje de superficie determinada en Red Natura 2000		4,00	100.0%



**DETALLE CRITERIOS DE SELECCIÓN****10.1.12 Agricultura de montaña con orientación ecológica en olivar****PUNTOS:** 14,00**Solicitantes de la medida 11, específica para la conversión o mantenimiento en agricultura ecológica****PUNTOS:** 3,00 S**Porcentaje de superficie determinada en zonas con limitaciones naturales u otras limitaciones específicas ubicadas en las zonas de montaña****PUNTOS:** 4,00 100.0%

<u>REF.</u>	<u>REFERENCIA SIGPAC</u>	<u>CULTIVO DESCRIPCIÓN CULTIVO</u>	<u>S/R</u>	<u>SUP. COMPROM.</u> <u>(ha)</u>	<u>SUP. CUMPLE</u> <u>(ha)</u>
3018475	23-082-001-00201-004	101000 OLIVAR-SIN VARIEDAD	S	0,57	0,57
3018478	23-082-004-00148-001	101000 OLIVAR-SIN VARIEDAD	S	0,14	0,14
3018479	23-082-004-00151-001	101000 OLIVAR-SIN VARIEDAD	S	0,47	0,47
3018481	23-082-004-00361-001	101000 OLIVAR-SIN VARIEDAD	S	0,17	0,17
3018482	23-082-004-00609-002	101000 OLIVAR-SIN VARIEDAD	S	0,01	0,01
3018483	23-082-008-00003-001	101000 OLIVAR-SIN VARIEDAD	S	1,05	1,05
3018484	23-082-008-00265-002	101000 OLIVAR-SIN VARIEDAD	S	0,02	0,02
3018486	23-082-013-00542-005	101000 OLIVAR-SIN VARIEDAD	S	0,96	0,96
3018485	23-101-011-00160-005	101000 OLIVAR-SIN VARIEDAD	S	1,60	1,60

**Porcentaje de superficie determinada situada en zonas RAMSAR****PUNTOS:** 0,00 0.0%

<u>REF.</u>	<u>REFERENCIA SIGPAC</u>	<u>CULTIVO DESCRIPCIÓN CULTIVO</u>	<u>S/R</u>	<u>SUP. COMPROM.</u> <u>(ha)</u>	<u>SUP. CUMPLE</u> <u>(ha)</u>
3018475	23-082-001-00201-004	101000 OLIVAR-SIN VARIEDAD	S	0,57	0,00
3018478	23-082-004-00148-001	101000 OLIVAR-SIN VARIEDAD	S	0,14	0,00
3018479	23-082-004-00151-001	101000 OLIVAR-SIN VARIEDAD	S	0,47	0,00
3018481	23-082-004-00361-001	101000 OLIVAR-SIN VARIEDAD	S	0,17	0,00
3018482	23-082-004-00609-002	101000 OLIVAR-SIN VARIEDAD	S	0,01	0,00
3018483	23-082-008-00003-001	101000 OLIVAR-SIN VARIEDAD	S	1,05	0,00
3018484	23-082-008-00265-002	101000 OLIVAR-SIN VARIEDAD	S	0,02	0,00
3018486	23-082-013-00542-005	101000 OLIVAR-SIN VARIEDAD	S	0,96	0,00
3018485	23-101-011-00160-005	101000 OLIVAR-SIN VARIEDAD	S	1,60	0,00

**Porcentaje de superficie determinada en zonas vulnerables a la contaminación por nitratos****PUNTOS:** 0,00 0.0%

<u>REF.</u>	<u>REFERENCIA SIGPAC</u>	<u>CULTIVO DESCRIPCIÓN CULTIVO</u>	<u>S/R</u>	<u>SUP. COMPROM.</u> <u>(ha)</u>	<u>SUP. CUMPLE</u> <u>(ha)</u>
3018475	23-082-001-00201-004	101000 OLIVAR-SIN VARIEDAD	S	0,57	0,00
3018478	23-082-004-00148-001	101000 OLIVAR-SIN VARIEDAD	S	0,14	0,00
3018479	23-082-004-00151-001	101000 OLIVAR-SIN VARIEDAD	S	0,47	0,00
3018481	23-082-004-00361-001	101000 OLIVAR-SIN VARIEDAD	S	0,17	0,00
3018482	23-082-004-00609-002	101000 OLIVAR-SIN VARIEDAD	S	0,01	0,00
3018483	23-082-008-00003-001	101000 OLIVAR-SIN VARIEDAD	S	1,05	0,00
3018484	23-082-008-00265-002	101000 OLIVAR-SIN VARIEDAD	S	0,02	0,00
3018486	23-082-013-00542-005	101000 OLIVAR-SIN VARIEDAD	S	0,96	0,00
3018485	23-101-011-00160-005	101000 OLIVAR-SIN VARIEDAD	S	1,60	0,00

**Mayor pendiente media****PUNTOS:** 3,00 35.43%

<u>REF.</u>	<u>REFERENCIA SIGPAC</u>	<u>CULTIVO DESCRIPCIÓN CULTIVO</u>	<u>S/R</u>	<u>PENDIENTE MEDIA (%)</u>	<u>SUP. COMPROM.</u> <u>(ha)</u>
3018475	23-082-001-00201-004	101000 OLIVAR-SIN VARIEDAD	S	36,07	0,57
3018478	23-082-004-00148-001	101000 OLIVAR-SIN VARIEDAD	S	21,52	0,14
3018479	23-082-004-00151-001	101000 OLIVAR-SIN VARIEDAD	S	43,02	0,47
3018481	23-082-004-00361-001	101000 OLIVAR-SIN VARIEDAD	S	33,67	0,17
3018482	23-082-004-00609-002	101000 OLIVAR-SIN VARIEDAD	S	23,01	0,01
3018483	23-082-008-00003-001	101000 OLIVAR-SIN VARIEDAD	S	34,51	1,05

<u>REF.</u>	<u>REFERENCIA SIGPAC</u>	<u>CULTIVO</u>	<u>DESCRIPCIÓN CULTIVO</u>	<u>S/R</u>	<u>PENDIENTE</u>	<u>SUP.</u>
					<u>MEDIA (%)</u>	<u>COMPROM.</u> <u>(ha)</u>
3018484	23-082-008-00265-002	101000	OLIVAR-SIN VARIEDAD	S	24,46	0,02
3018486	23-082-013-00542-005	101000	OLIVAR-SIN VARIEDAD	S	36,26	0,96
3018485	23-101-011-00160-005	101000	OLIVAR-SIN VARIEDAD	S	34,69	1,60

**Porcentaje de superficie determinada en Red Natura 2000****PUNTOS:** 4,00 100.0%

<u>REF.</u>	<u>REFERENCIA SIGPAC</u>	<u>CULTIVO</u>	<u>DESCRIPCIÓN CULTIVO</u>	<u>S/R</u>	<u>SUP.</u>	<u>SUP.</u>
					<u>COMPROM.</u> <u>(ha)</u>	<u>CUMPLE</u> <u>(ha)</u>
3018475	23-082-001-00201-004	101000	OLIVAR-SIN VARIEDAD	S	0,57	0,57
3018478	23-082-004-00148-001	101000	OLIVAR-SIN VARIEDAD	S	0,14	0,14
3018479	23-082-004-00151-001	101000	OLIVAR-SIN VARIEDAD	S	0,47	0,47
3018481	23-082-004-00361-001	101000	OLIVAR-SIN VARIEDAD	S	0,17	0,17
3018482	23-082-004-00609-002	101000	OLIVAR-SIN VARIEDAD	S	0,01	0,01
3018483	23-082-008-00003-001	101000	OLIVAR-SIN VARIEDAD	S	1,05	1,05
3018484	23-082-008-00265-002	101000	OLIVAR-SIN VARIEDAD	S	0,02	0,02
3018486	23-082-013-00542-005	101000	OLIVAR-SIN VARIEDAD	S	0,96	0,96
3018485	23-101-011-00160-005	101000	OLIVAR-SIN VARIEDAD	S	1,60	1,60



				<b>SUP. COMPROMETIDA</b>						
<b>APELLIDOS Y NOMBRE / RAZÓN SOCIAL</b>			<b>NIF</b>	<b>EXPEDIENTE</b>	<b>(ha)</b>					
MUÑOZ MOTA SANTIAGO			40429068J	6088336	5.09					
<b>RESOLUCIÓN ADMITIDO</b>										
<b>IMPORTES POR ANUALIDAD</b>										
			<b>2015</b>	<b>2016</b>	<b>2017</b>	<b>2018</b>	<b>2019</b>			
<b>IMPORTE MÁXIMO SUBVENCIONABLE</b>			580,97 €	580,97 €	580,97 €	580,97 €	580,97 €			
<b>IMPORTE MEDIO DE TRANSFERENCIA (€/ha)</b>			114,14 €	114,14 €	114,14 €	114,14 €	114,14 €			
<b>RECINTOS COMPROMETIDOS</b>										
REF.	REFERENCIA SIGPAC	CULTIVO	DESCRIPCIÓN CULTIVO	S/R	PEND. MEDIA (%)	SUP. DEC. ADMIN. (ha)	SUP. CERT. (ha)	SUP. CAMPO (ha)	SUP. COMPROM. (ha)	
2405031	23-037-001-00300-003	101000	OLIVAR-SIN VARIEDAD	S	32,00	1,67	1,74		1,67	
2405032	23-037-001-00255-002	101000	OLIVAR-SIN VARIEDAD	S	32,55	0,02	0,04		0,02	
2405043	23-037-005-00220-002	101000	OLIVAR-SIN VARIEDAD	S	27,07	0,04	0,12		0,04	
2405044	23-037-005-00245-001	101000	OLIVAR-SIN VARIEDAD	S	33,42	0,21	0,70		0,20	
2405047	23-037-003-00593-001	101000	OLIVAR-SIN VARIEDAD	S	20,69	0,52	0,52		0,52	
2405049	23-037-003-00416-001	101000	OLIVAR-SIN VARIEDAD	S	41,52	0,01	0,03		0,01	
2405050	23-037-003-00417-001	101000	OLIVAR-SIN VARIEDAD	S	38,06	0,72	0,72		0,72	
2405051	23-037-003-00414-002	101000	OLIVAR-SIN VARIEDAD	S	35,26	0,03	0,09		0,03	
2405052	23-037-003-00535-001	101000	OLIVAR-SIN VARIEDAD	S	43,51	0,82	0,82		0,82	
2405053	23-037-003-00328-001	101000	OLIVAR-SIN VARIEDAD	S	39,06	0,03	0,09		0,03	
2405054	23-037-003-00413-001	101000	OLIVAR-SIN VARIEDAD	S	40,77	0,11	0,34		0,11	
2405055	23-037-002-00429-001	101000	OLIVAR-SIN VARIEDAD	S	33,37	0,26	0,26		0,26	
2405056	23-037-002-00381-002	101000	OLIVAR-SIN VARIEDAD	S	53,88	0,02	0,06		0,02	
2405059	23-037-002-00106-001	101000	OLIVAR-SIN VARIEDAD	S	23,86	0,54	0,59		0,54	
2405061	23-037-002-00005-001	101000	OLIVAR-SIN VARIEDAD	S	29,06	0,10	0,10		0,10	

**RESUMEN CRITERIOS DE SELECCIÓN**

<b>10.1.12 Agricultura de montaña con orientación ecológica en olivar</b>		<b>PUNTOS: 14,00</b>	
		<b>PUNTOS</b>	
<b>Solicitantes de la medida 11, específica para la conversión o mantenimiento en agricultura ecológica</b>		3,00	S
<b>Porcentaje de superficie determinada en zonas con limitaciones naturales u otras limitaciones específicas ubicadas en las zonas de montaña</b>		4,00	100.0%
<b>Porcentaje de superficie determinada situada en zonas RAMSAR</b>		0,00	0.0%
<b>Porcentaje de superficie determinada en zonas vulnerables a la contaminación por nitratos</b>		0,00	0.0%
<b>Mayor pendiente media</b>		3,00	33.08%
<b>Porcentaje de superficie determinada en Red Natura 2000</b>		4,00	100.0%



**DETALLE CRITERIOS DE SELECCIÓN****10.1.12 Agricultura de montaña con orientación ecológica en olivar****PUNTOS:** 14,00**Solicitantes de la medida 11, específica para la conversión o mantenimiento en agricultura ecológica****PUNTOS:** 3,00 S**Porcentaje de superficie determinada en zonas con limitaciones naturales u otras limitaciones específicas ubicadas en las zonas de montaña****PUNTOS:** 4,00 100.0%

<u>REF.</u>	<u>REFERENCIA SIGPAC</u>	<u>CULTIVO DESCRIPCIÓN CULTIVO</u>	<u>S/R</u>	<u>SUP. COMPROM.</u> <u>(ha)</u>	<u>SUP. CUMPLE</u> <u>(ha)</u>
2405032	23-037-001-00255-002	101000 OLIVAR-SIN VARIEDAD	S	0,02	0,02
2405031	23-037-001-00300-003	101000 OLIVAR-SIN VARIEDAD	S	1,67	1,67
2405061	23-037-002-00005-001	101000 OLIVAR-SIN VARIEDAD	S	0,10	0,10
2405059	23-037-002-00106-001	101000 OLIVAR-SIN VARIEDAD	S	0,54	0,54
2405056	23-037-002-00381-002	101000 OLIVAR-SIN VARIEDAD	S	0,02	0,02
2405055	23-037-002-00429-001	101000 OLIVAR-SIN VARIEDAD	S	0,26	0,26
2405053	23-037-003-00328-001	101000 OLIVAR-SIN VARIEDAD	S	0,03	0,03
2405054	23-037-003-00413-001	101000 OLIVAR-SIN VARIEDAD	S	0,11	0,11
2405051	23-037-003-00414-002	101000 OLIVAR-SIN VARIEDAD	S	0,03	0,03
2405049	23-037-003-00416-001	101000 OLIVAR-SIN VARIEDAD	S	0,01	0,01
2405050	23-037-003-00417-001	101000 OLIVAR-SIN VARIEDAD	S	0,72	0,72
2405052	23-037-003-00535-001	101000 OLIVAR-SIN VARIEDAD	S	0,82	0,82
2405047	23-037-003-00593-001	101000 OLIVAR-SIN VARIEDAD	S	0,52	0,52
2405043	23-037-005-00220-002	101000 OLIVAR-SIN VARIEDAD	S	0,04	0,04
2405044	23-037-005-00245-001	101000 OLIVAR-SIN VARIEDAD	S	0,20	0,20

**Porcentaje de superficie determinada situada en zonas RAMSAR****PUNTOS:** 0,00 0.0%

<u>REF.</u>	<u>REFERENCIA SIGPAC</u>	<u>CULTIVO DESCRIPCIÓN CULTIVO</u>	<u>S/R</u>	<u>SUP. COMPROM.</u> <u>(ha)</u>	<u>SUP. CUMPLE</u> <u>(ha)</u>
2405032	23-037-001-00255-002	101000 OLIVAR-SIN VARIEDAD	S	0,02	0,00
2405031	23-037-001-00300-003	101000 OLIVAR-SIN VARIEDAD	S	1,67	0,00
2405061	23-037-002-00005-001	101000 OLIVAR-SIN VARIEDAD	S	0,10	0,00
2405059	23-037-002-00106-001	101000 OLIVAR-SIN VARIEDAD	S	0,54	0,00
2405056	23-037-002-00381-002	101000 OLIVAR-SIN VARIEDAD	S	0,02	0,00
2405055	23-037-002-00429-001	101000 OLIVAR-SIN VARIEDAD	S	0,26	0,00
2405053	23-037-003-00328-001	101000 OLIVAR-SIN VARIEDAD	S	0,03	0,00
2405054	23-037-003-00413-001	101000 OLIVAR-SIN VARIEDAD	S	0,11	0,00
2405051	23-037-003-00414-002	101000 OLIVAR-SIN VARIEDAD	S	0,03	0,00
2405049	23-037-003-00416-001	101000 OLIVAR-SIN VARIEDAD	S	0,01	0,00
2405050	23-037-003-00417-001	101000 OLIVAR-SIN VARIEDAD	S	0,72	0,00
2405052	23-037-003-00535-001	101000 OLIVAR-SIN VARIEDAD	S	0,82	0,00
2405047	23-037-003-00593-001	101000 OLIVAR-SIN VARIEDAD	S	0,52	0,00
2405043	23-037-005-00220-002	101000 OLIVAR-SIN VARIEDAD	S	0,04	0,00
2405044	23-037-005-00245-001	101000 OLIVAR-SIN VARIEDAD	S	0,20	0,00

**Porcentaje de superficie determinada en zonas vulnerables a la contaminación por nitratos****PUNTOS:** 0,00 0.0%

<u>REF.</u>	<u>REFERENCIA SIGPAC</u>	<u>CULTIVO DESCRIPCIÓN CULTIVO</u>	<u>S/R</u>	<u>SUP. COMPROM.</u> <u>(ha)</u>	<u>SUP. CUMPLE</u> <u>(ha)</u>
2405032	23-037-001-00255-002	101000 OLIVAR-SIN VARIEDAD	S	0,02	0,00
2405031	23-037-001-00300-003	101000 OLIVAR-SIN VARIEDAD	S	1,67	0,00
2405061	23-037-002-00005-001	101000 OLIVAR-SIN VARIEDAD	S	0,10	0,00
2405059	23-037-002-00106-001	101000 OLIVAR-SIN VARIEDAD	S	0,54	0,00
2405056	23-037-002-00381-002	101000 OLIVAR-SIN VARIEDAD	S	0,02	0,00
2405055	23-037-002-00429-001	101000 OLIVAR-SIN VARIEDAD	S	0,26	0,00
2405053	23-037-003-00328-001	101000 OLIVAR-SIN VARIEDAD	S	0,03	0,00
2405054	23-037-003-00413-001	101000 OLIVAR-SIN VARIEDAD	S	0,11	0,00
2405051	23-037-003-00414-002	101000 OLIVAR-SIN VARIEDAD	S	0,03	0,00

<u>REF.</u>	<u>REFERENCIA SIGPAC</u>	<u>CULTIVO</u>	<u>DESCRIPCIÓN CULTIVO</u>	<u>S/R</u>	<u>SUP. COMPROM.</u> <u>(ha)</u>	<u>SUP. CUMPLE</u> <u>(ha)</u>
2405049	23-037-003-00416-001	101000	OLIVAR-SIN VARIEDAD	S	0,01	0,00
2405050	23-037-003-00417-001	101000	OLIVAR-SIN VARIEDAD	S	0,72	0,00
2405052	23-037-003-00535-001	101000	OLIVAR-SIN VARIEDAD	S	0,82	0,00
2405047	23-037-003-00593-001	101000	OLIVAR-SIN VARIEDAD	S	0,52	0,00
2405043	23-037-005-00220-002	101000	OLIVAR-SIN VARIEDAD	S	0,04	0,00
2405044	23-037-005-00245-001	101000	OLIVAR-SIN VARIEDAD	S	0,20	0,00

**Mayor pendiente media****PUNTOS:** 3,00 33.08%

<u>REF.</u>	<u>REFERENCIA SIGPAC</u>	<u>CULTIVO</u>	<u>DESCRIPCIÓN CULTIVO</u>	<u>S/R</u>	<u>PENDIENTE MEDIA (%)</u>	<u>SUP. COMPROM.</u> <u>(ha)</u>
2405032	23-037-001-00255-002	101000	OLIVAR-SIN VARIEDAD	S	32,55	0,02
2405031	23-037-001-00300-003	101000	OLIVAR-SIN VARIEDAD	S	32,00	1,67
2405061	23-037-002-00005-001	101000	OLIVAR-SIN VARIEDAD	S	29,06	0,10
2405059	23-037-002-00106-001	101000	OLIVAR-SIN VARIEDAD	S	23,86	0,54
2405056	23-037-002-00381-002	101000	OLIVAR-SIN VARIEDAD	S	53,88	0,02
2405055	23-037-002-00429-001	101000	OLIVAR-SIN VARIEDAD	S	33,37	0,26
2405053	23-037-003-00328-001	101000	OLIVAR-SIN VARIEDAD	S	39,06	0,03
2405054	23-037-003-00413-001	101000	OLIVAR-SIN VARIEDAD	S	40,77	0,11
2405051	23-037-003-00414-002	101000	OLIVAR-SIN VARIEDAD	S	35,26	0,03
2405049	23-037-003-00416-001	101000	OLIVAR-SIN VARIEDAD	S	41,52	0,01
2405050	23-037-003-00417-001	101000	OLIVAR-SIN VARIEDAD	S	38,06	0,72
2405052	23-037-003-00535-001	101000	OLIVAR-SIN VARIEDAD	S	43,51	0,82
2405047	23-037-003-00593-001	101000	OLIVAR-SIN VARIEDAD	S	20,69	0,52
2405043	23-037-005-00220-002	101000	OLIVAR-SIN VARIEDAD	S	27,07	0,04
2405044	23-037-005-00245-001	101000	OLIVAR-SIN VARIEDAD	S	33,42	0,20

**Porcentaje de superficie determinada en Red Natura 2000****PUNTOS:** 4,00 100.0%

<u>REF.</u>	<u>REFERENCIA SIGPAC</u>	<u>CULTIVO</u>	<u>DESCRIPCIÓN CULTIVO</u>	<u>S/R</u>	<u>SUP. COMPROM.</u> <u>(ha)</u>	<u>SUP. CUMPLE</u> <u>(ha)</u>
2405032	23-037-001-00255-002	101000	OLIVAR-SIN VARIEDAD	S	0,02	0,02
2405031	23-037-001-00300-003	101000	OLIVAR-SIN VARIEDAD	S	1,67	1,67
2405061	23-037-002-00005-001	101000	OLIVAR-SIN VARIEDAD	S	0,10	0,10
2405059	23-037-002-00106-001	101000	OLIVAR-SIN VARIEDAD	S	0,54	0,54
2405056	23-037-002-00381-002	101000	OLIVAR-SIN VARIEDAD	S	0,02	0,02
2405055	23-037-002-00429-001	101000	OLIVAR-SIN VARIEDAD	S	0,26	0,26
2405053	23-037-003-00328-001	101000	OLIVAR-SIN VARIEDAD	S	0,03	0,03
2405054	23-037-003-00413-001	101000	OLIVAR-SIN VARIEDAD	S	0,11	0,11
2405051	23-037-003-00414-002	101000	OLIVAR-SIN VARIEDAD	S	0,03	0,03
2405049	23-037-003-00416-001	101000	OLIVAR-SIN VARIEDAD	S	0,01	0,01
2405050	23-037-003-00417-001	101000	OLIVAR-SIN VARIEDAD	S	0,72	0,72
2405052	23-037-003-00535-001	101000	OLIVAR-SIN VARIEDAD	S	0,82	0,82
2405047	23-037-003-00593-001	101000	OLIVAR-SIN VARIEDAD	S	0,52	0,52
2405043	23-037-005-00220-002	101000	OLIVAR-SIN VARIEDAD	S	0,04	0,04
2405044	23-037-005-00245-001	101000	OLIVAR-SIN VARIEDAD	S	0,20	0,20



<u>APELLIDOS Y NOMBRE / RAZÓN SOCIAL</u>		<u>NIF</u>	<u>EXPEDIENTE</u>	<u>SUP. COMPROMETIDA</u>				
				<u>(ha)</u>				
MUÑOZ RODRIGUEZ JOSEFA		75063385X	6067714	1.75				
<b>RESOLUCIÓN</b>								
<b>ADMITIDO</b>								
<b>IMPORTE POR ANUALIDAD</b>								
		<b>2015</b>	<b>2016</b>	<b>2017</b>	<b>2018</b>	<b>2019</b>		
<b>IMPORTE MÁXIMO SUBVENCIONABLE</b>		199,75 €	199,75 €	199,75 €	199,75 €	199,75 €		
<b>IMPORTE MEDIO DE TRANSFERENCIA (€/ha)</b>		114,14 €	114,14 €	114,14 €	114,14 €	114,14 €		
<b>RECINTOS COMPROMETIDOS</b>								
<u>REF.</u>	<u>REFERENCIA SIGPAC</u>	<u>CULTIVO</u>	<u>DESCRIPCIÓN CULTIVO</u>	<u>PEND. MEDIA</u>	<u>SUP. DEC. ADMIN.</u>	<u>SUP. CERT.</u>	<u>SUP. CAMPO</u>	<u>SUP. COMPROM.</u>
				<u>S/R</u>	<u>(%)</u>	<u>(ha)</u>	<u>(ha)</u>	<u>(ha)</u>
2286563	23-043-002-00828-002	101000	OLIVAR-SIN VARIEDAD	S	54,75	0,53	0,54	0,53
2286564	23-043-005-00015-003	101000	OLIVAR-SIN VARIEDAD	S	31,68	0,40	0,50	0,40
2286565	23-043-003-09027-002	101000	OLIVAR-SIN VARIEDAD	S	30,39	0,05	0,05	0,05
2286566	23-043-003-00881-005	101000	OLIVAR-SIN VARIEDAD	S	26,55	0,02	0,02	0,02
2286567	23-043-003-00109-005	101000	OLIVAR-SIN VARIEDAD	S	35,50	0,01	0,02	0,01
2286568	23-043-003-00113-001	101000	OLIVAR-SIN VARIEDAD	S	20,02	0,04	0,08	0,04
2286570	23-043-003-00307-002	101000	OLIVAR-SIN VARIEDAD	S	43,29	0,70	2,11	0,70

**RESUMEN CRITERIOS DE SELECCIÓN**

<b>10.1.12 Agricultura de montaña con orientación ecológica en olivar</b>		<b>PUNTOS: 14,00</b>	
		<b>PUNTOS</b>	
<b>Solicitantes de la medida 11, específica para la conversión o mantenimiento en agricultura ecológica</b>		3,00	S
<b>Porcentaje de superficie determinada en zonas con limitaciones naturales u otras limitaciones específicas ubicadas en las zonas de montaña</b>		4,00	100.0%
<b>Porcentaje de superficie determinada situada en zonas RAMSAR</b>		0,00	0.0%
<b>Porcentaje de superficie determinada en zonas vulnerables a la contaminación por nitratos</b>		0,00	0.0%
<b>Mayor pendiente media</b>		3,00	42.97%
<b>Porcentaje de superficie determinada en Red Natura 2000</b>		4,00	100.0%





**DETALLE CRITERIOS DE SELECCIÓN****10.1.12 Agricultura de montaña con orientación ecológica en olivar****PUNTOS:** 14,00**Solicitantes de la medida 11, específica para la conversión o mantenimiento en agricultura ecológica****PUNTOS:** 3,00 S**Porcentaje de superficie determinada en zonas con limitaciones naturales u otras limitaciones específicas ubicadas en las zonas de montaña****PUNTOS:** 4,00 100.0%

<u>REF.</u>	<u>REFERENCIA SIGPAC</u>	<u>CULTIVO</u>	<u>DESCRIPCIÓN CULTIVO</u>	<u>S/R</u>	<u>SUP. COMPROM.</u> <u>(ha)</u>	<u>SUP. CUMPLE</u> <u>(ha)</u>
2286563	23-043-002-00828-002	101000	OLIVAR-SIN VARIEDAD	S	0,53	0,53
2286567	23-043-003-00109-005	101000	OLIVAR-SIN VARIEDAD	S	0,01	0,01
2286568	23-043-003-00113-001	101000	OLIVAR-SIN VARIEDAD	S	0,04	0,04
2286570	23-043-003-00307-002	101000	OLIVAR-SIN VARIEDAD	S	0,70	0,70
2286566	23-043-003-00881-005	101000	OLIVAR-SIN VARIEDAD	S	0,02	0,02
2286565	23-043-003-09027-002	101000	OLIVAR-SIN VARIEDAD	S	0,05	0,05
2286564	23-043-005-00015-003	101000	OLIVAR-SIN VARIEDAD	S	0,40	0,40

**Porcentaje de superficie determinada situada en zonas RAMSAR****PUNTOS:** 0,00 0.0%

<u>REF.</u>	<u>REFERENCIA SIGPAC</u>	<u>CULTIVO</u>	<u>DESCRIPCIÓN CULTIVO</u>	<u>S/R</u>	<u>SUP. COMPROM.</u> <u>(ha)</u>	<u>SUP. CUMPLE</u> <u>(ha)</u>
2286563	23-043-002-00828-002	101000	OLIVAR-SIN VARIEDAD	S	0,53	0,00
2286567	23-043-003-00109-005	101000	OLIVAR-SIN VARIEDAD	S	0,01	0,00
2286568	23-043-003-00113-001	101000	OLIVAR-SIN VARIEDAD	S	0,04	0,00
2286570	23-043-003-00307-002	101000	OLIVAR-SIN VARIEDAD	S	0,70	0,00
2286566	23-043-003-00881-005	101000	OLIVAR-SIN VARIEDAD	S	0,02	0,00
2286565	23-043-003-09027-002	101000	OLIVAR-SIN VARIEDAD	S	0,05	0,00
2286564	23-043-005-00015-003	101000	OLIVAR-SIN VARIEDAD	S	0,40	0,00

**Porcentaje de superficie determinada en zonas vulnerables a la contaminación por nitratos****PUNTOS:** 0,00 0.0%

<u>REF.</u>	<u>REFERENCIA SIGPAC</u>	<u>CULTIVO</u>	<u>DESCRIPCIÓN CULTIVO</u>	<u>S/R</u>	<u>SUP. COMPROM.</u> <u>(ha)</u>	<u>SUP. CUMPLE</u> <u>(ha)</u>
2286563	23-043-002-00828-002	101000	OLIVAR-SIN VARIEDAD	S	0,53	0,00
2286567	23-043-003-00109-005	101000	OLIVAR-SIN VARIEDAD	S	0,01	0,00
2286568	23-043-003-00113-001	101000	OLIVAR-SIN VARIEDAD	S	0,04	0,00
2286570	23-043-003-00307-002	101000	OLIVAR-SIN VARIEDAD	S	0,70	0,00
2286566	23-043-003-00881-005	101000	OLIVAR-SIN VARIEDAD	S	0,02	0,00
2286565	23-043-003-09027-002	101000	OLIVAR-SIN VARIEDAD	S	0,05	0,00
2286564	23-043-005-00015-003	101000	OLIVAR-SIN VARIEDAD	S	0,40	0,00

**Mayor pendiente media****PUNTOS:** 3,00 42.97%

<u>REF.</u>	<u>REFERENCIA SIGPAC</u>	<u>CULTIVO</u>	<u>DESCRIPCIÓN CULTIVO</u>	<u>S/R</u>	<u>PENDIENTE MEDIA (%)</u>	<u>SUP. COMPROM.</u> <u>(ha)</u>
2286563	23-043-002-00828-002	101000	OLIVAR-SIN VARIEDAD	S	54,75	0,53
2286567	23-043-003-00109-005	101000	OLIVAR-SIN VARIEDAD	S	35,50	0,01
2286568	23-043-003-00113-001	101000	OLIVAR-SIN VARIEDAD	S	20,02	0,04
2286570	23-043-003-00307-002	101000	OLIVAR-SIN VARIEDAD	S	43,29	0,70
2286566	23-043-003-00881-005	101000	OLIVAR-SIN VARIEDAD	S	26,55	0,02
2286565	23-043-003-09027-002	101000	OLIVAR-SIN VARIEDAD	S	30,39	0,05
2286564	23-043-005-00015-003	101000	OLIVAR-SIN VARIEDAD	S	31,68	0,40

**Porcentaje de superficie determinada en Red Natura 2000****PUNTOS:** 4,00 100.0%

<b>REF.</b>	<b>REFERENCIA SIGPAC</b>	<b>CULTIVO</b>	<b>DESCRIPCIÓN CULTIVO</b>	<b>S/R</b>	<b>SUP. COMPROM.</b> <b>(ha)</b>	<b>SUP. CUMPLE</b> <b>(ha)</b>
2286563	23-043-002-00828-002	101000	OLIVAR-SIN VARIEDAD	S	0,53	0,53
2286567	23-043-003-00109-005	101000	OLIVAR-SIN VARIEDAD	S	0,01	0,01
2286568	23-043-003-00113-001	101000	OLIVAR-SIN VARIEDAD	S	0,04	0,04
2286570	23-043-003-00307-002	101000	OLIVAR-SIN VARIEDAD	S	0,70	0,70
2286566	23-043-003-00881-005	101000	OLIVAR-SIN VARIEDAD	S	0,02	0,02
2286565	23-043-003-09027-002	101000	OLIVAR-SIN VARIEDAD	S	0,05	0,05
2286564	23-043-005-00015-003	101000	OLIVAR-SIN VARIEDAD	S	0,40	0,40



<u>APELLIDOS Y NOMBRE / RAZÓN SOCIAL</u>	<u>NIF</u>	<u>EXPEDIENTE</u>	<u>SUP. COMPROMETIDA</u>		
			<u>(ha)</u>		
MUÑOZ SANCHEZ LUIS	25785805E	6090634	2.66		
<b>RESOLUCIÓN</b>					
<b>ADMITIDO</b>					
<b>IMPORTE POR ANUALIDAD</b>					

	<u>2015</u>	<u>2016</u>	<u>2017</u>	<u>2018</u>	<u>2019</u>
<b>IMPORTE MÁXIMO SUBVENCIONABLE</b>	303,61 €	303,61 €	303,61 €	303,61 €	303,61 €
<b>IMPORTE MEDIO DE TRANSFERENCIA (€/ha)</b>	114,14 €	114,14 €	114,14 €	114,14 €	114,14 €

**RECINTOS COMPROMETIDOS**

<u>REF.</u>	<u>REFERENCIA SIGPAC</u>	<u>CULTIVO</u>	<u>DESCRIPCIÓN CULTIVO</u>	<u>S/R</u>	<u>PEND. MEDIA (%)</u>	<u>SUP. DEC. ADMIN. (ha)</u>	<u>SUP. CERT. (ha)</u>	<u>SUP. CAMPO (ha)</u>	<u>SUP. COMPROM. (ha)</u>
2369459	23-060-032-00171-003	101000	OLIVAR-SIN VARIEDAD	S	25,59	0,03	0,09		0,03
2369460	23-060-072-00171-001	101000	OLIVAR-SIN VARIEDAD	S	36,66	0,04	0,12		0,04
2369461	23-060-072-00173-002	101000	OLIVAR-SIN VARIEDAD	S	46,84	0,36	0,36		0,36
2369462	23-060-032-00173-003	101000	OLIVAR-SIN VARIEDAD	S	29,27	2,05	2,28		2,05
2369463	23-060-072-00170-001	101000	OLIVAR-SIN VARIEDAD	S	22,11	0,18	0,19		0,18
2369465	23-060-072-00168-002	101000	OLIVAR-SIN VARIEDAD	S	20,50	0,02	0,09		0,09

**INCIDENCIAS****INCIDENCIA DESCRIPCIÓN**

- 218 La superficie total declarada sobre un mismo recinto en el conjunto de los expedientes, no puede superar la superficie total que el SIGPAC establece para ese recinto.  
Ref:2369465 Recinto:23-060-072-00168-002 Cultivo:101000 OLIVAR-SIN VARIEDAD Secano Suma de superficies declaradas para este recinto por todos los solicitantes (Áreas):66 Superficie SIGPAC medida para este recinto (Áreas):64 Exceso de superficie declarada (Hectáreas):0,02

**RESUMEN CRITERIOS DE SELECCIÓN**

<b>10.1.12 Agricultura de montaña con orientación ecológica en olivar</b>	<b>PUNTOS: 10,00</b>	
	<b>PUNTOS</b>	
Solicitantes de la medida 11, específica para la conversión o mantenimiento en agricultura ecológica	3,00	S
Porcentaje de superficie determinada en zonas con limitaciones naturales u otras limitaciones específicas ubicadas en las zonas de montaña	4,00	100.0%
Porcentaje de superficie determinada situada en zonas RAMSAR	0,00	0.0%
Porcentaje de superficie determinada en zonas vulnerables a la contaminación por nitratos	0,00	0.0%
Mayor pendiente media	3,00	31.23%
Porcentaje de superficie determinada en Red Natura 2000	0,00	0.0%



**DETALLE CRITERIOS DE SELECCIÓN****10.1.12 Agricultura de montaña con orientación ecológica en olivar****PUNTOS:** 10,00**Solicitantes de la medida 11, específica para la conversión o mantenimiento en agricultura ecológica****PUNTOS:** 3,00 S**Porcentaje de superficie determinada en zonas con limitaciones naturales u otras limitaciones específicas ubicadas en las zonas de montaña****PUNTOS:** 4,00 100.0%

<u>REF.</u>	<u>REFERENCIA SIGPAC</u>	<u>CULTIVO DESCRIPCIÓN CULTIVO</u>	<u>S/R</u>	<u>SUP. COMPROM.</u> <u>(ha)</u>	<u>SUP. CUMPLE</u> <u>(ha)</u>
2369459	23-060-032-00171-003	101000 OLIVAR-SIN VARIEDAD	S	0,03	0,03
2369462	23-060-032-00173-003	101000 OLIVAR-SIN VARIEDAD	S	2,05	2,05
2369465	23-060-072-00168-002	101000 OLIVAR-SIN VARIEDAD	S	0,00	0,00
2369463	23-060-072-00170-001	101000 OLIVAR-SIN VARIEDAD	S	0,18	0,18
2369460	23-060-072-00171-001	101000 OLIVAR-SIN VARIEDAD	S	0,04	0,04
2369461	23-060-072-00173-002	101000 OLIVAR-SIN VARIEDAD	S	0,36	0,36

**Porcentaje de superficie determinada situada en zonas RAMSAR****PUNTOS:** 0,00 0.0%

<u>REF.</u>	<u>REFERENCIA SIGPAC</u>	<u>CULTIVO DESCRIPCIÓN CULTIVO</u>	<u>S/R</u>	<u>SUP. COMPROM.</u> <u>(ha)</u>	<u>SUP. CUMPLE</u> <u>(ha)</u>
2369459	23-060-032-00171-003	101000 OLIVAR-SIN VARIEDAD	S	0,03	0,00
2369462	23-060-032-00173-003	101000 OLIVAR-SIN VARIEDAD	S	2,05	0,00
2369465	23-060-072-00168-002	101000 OLIVAR-SIN VARIEDAD	S	0,00	0,00
2369463	23-060-072-00170-001	101000 OLIVAR-SIN VARIEDAD	S	0,18	0,00
2369460	23-060-072-00171-001	101000 OLIVAR-SIN VARIEDAD	S	0,04	0,00
2369461	23-060-072-00173-002	101000 OLIVAR-SIN VARIEDAD	S	0,36	0,00

**Porcentaje de superficie determinada en zonas vulnerables a la contaminación por nitratos****PUNTOS:** 0,00 0.0%

<u>REF.</u>	<u>REFERENCIA SIGPAC</u>	<u>CULTIVO DESCRIPCIÓN CULTIVO</u>	<u>S/R</u>	<u>SUP. COMPROM.</u> <u>(ha)</u>	<u>SUP. CUMPLE</u> <u>(ha)</u>
2369459	23-060-032-00171-003	101000 OLIVAR-SIN VARIEDAD	S	0,03	0,00
2369462	23-060-032-00173-003	101000 OLIVAR-SIN VARIEDAD	S	2,05	0,00
2369465	23-060-072-00168-002	101000 OLIVAR-SIN VARIEDAD	S	0,00	0,00
2369463	23-060-072-00170-001	101000 OLIVAR-SIN VARIEDAD	S	0,18	0,00
2369460	23-060-072-00171-001	101000 OLIVAR-SIN VARIEDAD	S	0,04	0,00
2369461	23-060-072-00173-002	101000 OLIVAR-SIN VARIEDAD	S	0,36	0,00

**Mayor pendiente media****PUNTOS:** 3,00 31.23%

<u>REF.</u>	<u>REFERENCIA SIGPAC</u>	<u>CULTIVO DESCRIPCIÓN CULTIVO</u>	<u>S/R</u>	<u>PENDIENTE MEDIA (%)</u>	<u>SUP. COMPROM.</u> <u>(ha)</u>
2369459	23-060-032-00171-003	101000 OLIVAR-SIN VARIEDAD	S	25,59	0,03
2369462	23-060-032-00173-003	101000 OLIVAR-SIN VARIEDAD	S	29,27	2,05
2369465	23-060-072-00168-002	101000 OLIVAR-SIN VARIEDAD	S	20,50	0,00
2369463	23-060-072-00170-001	101000 OLIVAR-SIN VARIEDAD	S	22,11	0,18
2369460	23-060-072-00171-001	101000 OLIVAR-SIN VARIEDAD	S	36,66	0,04
2369461	23-060-072-00173-002	101000 OLIVAR-SIN VARIEDAD	S	46,84	0,36

**Porcentaje de superficie determinada en Red Natura 2000****PUNTOS:** 0,00 0.0%

<u>REF.</u>	<u>REFERENCIA SIGPAC</u>	<u>CULTIVO DESCRIPCIÓN CULTIVO</u>	<u>S/R</u>	<u>SUP. COMPROM.</u> <u>(ha)</u>	<u>SUP. CUMPLE</u> <u>(ha)</u>
2369459	23-060-032-00171-003	101000 OLIVAR-SIN VARIEDAD	S	0,03	0,00
2369462	23-060-032-00173-003	101000 OLIVAR-SIN VARIEDAD	S	2,05	0,00
2369465	23-060-072-00168-002	101000 OLIVAR-SIN VARIEDAD	S	0,00	0,00

<b>REF.</b>	<b>REFERENCIA SIGPAC</b>	<b>CULTIVO</b>	<b>DESCRIPCIÓN CULTIVO</b>	<b>S/R</b>	<b>SUP. COMPROM.</b> <b>(ha)</b>	<b>SUP. CUMPLE</b> <b>(ha)</b>
2369463	23-060-072-00170-001	101000	OLIVAR-SIN VARIEDAD	S	0,18	0,00
2369460	23-060-072-00171-001	101000	OLIVAR-SIN VARIEDAD	S	0,04	0,00
2369461	23-060-072-00173-002	101000	OLIVAR-SIN VARIEDAD	S	0,36	0,00



<u>APELLIDOS Y NOMBRE / RAZÓN SOCIAL</u>		<u>NIF</u>	<u>EXPEDIENTE</u>	<u>SUP. COMPROMETIDA</u>				
				<u>(ha)</u>				
NAVARRO VIÑAS JUAN FRANCISCO		75089601Y	6084541	3.19				
<u>RESOLUCIÓN</u>								
ADMITIDO								
<u>IMPORTES POR ANUALIDAD</u>								
		<u>2015</u>	<u>2016</u>	<u>2017</u>	<u>2018</u>	<u>2019</u>		
IMPORTE MÁXIMO SUBVENCIONABLE		364,11 €	364,11 €	364,11 €	364,11 €	364,11 €		
IMPORTE MEDIO DE TRANSFERENCIA (€/ha)		114,14 €	114,14 €	114,14 €	114,14 €	114,14 €		
<u>RECINTOS COMPROMETIDOS</u>								
<u>REF.</u>	<u>REFERENCIA SIGPAC</u>	<u>CULTIVO</u>	<u>DESCRIPCIÓN CULTIVO</u>	<u>PEND. MEDIA</u>	<u>SUP. DEC. ADMIN.</u>	<u>SUP. CERT.</u>	<u>SUP. CAMPO</u>	<u>SUP. COMPROM.</u>
				<u>S/R</u>	<u>(%)</u>	<u>(ha)</u>	<u>(ha)</u>	<u>(ha)</u>
2296588	23-028-015-00045-001	101000	OLIVAR-SIN VARIEDAD	S	49,07	2,17	2,17	2,17
2296589	23-028-015-00046-001	101000	OLIVAR-SIN VARIEDAD	S	33,85	1,02	1,02	1,02

**RESUMEN CRITERIOS DE SELECCIÓN**

<b>10.1.12 Agricultura de montaña con orientación ecológica en olivar</b>		<b>PUNTOS: 10,00</b>	
		<b>PUNTOS</b>	
Solicitantes de la medida 11, específica para la conversión o mantenimiento en agricultura ecológica		3,00	S
Porcentaje de superficie determinada en zonas con limitaciones naturales u otras limitaciones específicas ubicadas en las zonas de montaña		4,00	100.0%
Porcentaje de superficie determinada situada en zonas RAMSAR		0,00	0.0%
Porcentaje de superficie determinada en zonas vulnerables a la contaminación por nitratos		0,00	0.0%
Mayor pendiente media		3,00	44.2%
Porcentaje de superficie determinada en Red Natura 2000		0,00	0.0%



**DETALLE CRITERIOS DE SELECCIÓN****10.1.12 Agricultura de montaña con orientación ecológica en olivar****PUNTOS: 10,00****Solicitantes de la medida 11, específica para la conversión o mantenimiento en agricultura ecológica****PUNTOS: 3,00 S****Porcentaje de superficie determinada en zonas con limitaciones naturales u otras limitaciones específicas ubicadas en las zonas de montaña****PUNTOS: 4,00 100.0%**

<u>REF.</u>	<u>REFERENCIA SIGPAC</u>	<u>CULTIVO</u>	<u>DESCRIPCIÓN CULTIVO</u>	<u>S/R</u>	<u>SUP. COMPROM.</u> <u>(ha)</u>	<u>SUP. CUMPLE</u> <u>(ha)</u>
2296588	23-028-015-00045-001	101000	OLIVAR-SIN VARIEDAD	S	2,17	2,17
2296589	23-028-015-00046-001	101000	OLIVAR-SIN VARIEDAD	S	1,02	1,02

**Porcentaje de superficie determinada situada en zonas RAMSAR****PUNTOS: 0,00 0.0%**

<u>REF.</u>	<u>REFERENCIA SIGPAC</u>	<u>CULTIVO</u>	<u>DESCRIPCIÓN CULTIVO</u>	<u>S/R</u>	<u>SUP. COMPROM.</u> <u>(ha)</u>	<u>SUP. CUMPLE</u> <u>(ha)</u>
2296588	23-028-015-00045-001	101000	OLIVAR-SIN VARIEDAD	S	2,17	0,00
2296589	23-028-015-00046-001	101000	OLIVAR-SIN VARIEDAD	S	1,02	0,00

**Porcentaje de superficie determinada en zonas vulnerables a la contaminación por nitratos****PUNTOS: 0,00 0.0%**

<u>REF.</u>	<u>REFERENCIA SIGPAC</u>	<u>CULTIVO</u>	<u>DESCRIPCIÓN CULTIVO</u>	<u>S/R</u>	<u>SUP. COMPROM.</u> <u>(ha)</u>	<u>SUP. CUMPLE</u> <u>(ha)</u>
2296588	23-028-015-00045-001	101000	OLIVAR-SIN VARIEDAD	S	2,17	0,00
2296589	23-028-015-00046-001	101000	OLIVAR-SIN VARIEDAD	S	1,02	0,00

**Mayor pendiente media****PUNTOS: 3,00 44.2%**

<u>REF.</u>	<u>REFERENCIA SIGPAC</u>	<u>CULTIVO</u>	<u>DESCRIPCIÓN CULTIVO</u>	<u>S/R</u>	<u>PENDIENTE MEDIA (%)</u>	<u>SUP. COMPROM.</u> <u>(ha)</u>
2296588	23-028-015-00045-001	101000	OLIVAR-SIN VARIEDAD	S	49,07	2,17
2296589	23-028-015-00046-001	101000	OLIVAR-SIN VARIEDAD	S	33,85	1,02

**Porcentaje de superficie determinada en Red Natura 2000****PUNTOS: 0,00 0.0%**

<u>REF.</u>	<u>REFERENCIA SIGPAC</u>	<u>CULTIVO</u>	<u>DESCRIPCIÓN CULTIVO</u>	<u>S/R</u>	<u>SUP. COMPROM.</u> <u>(ha)</u>	<u>SUP. CUMPLE</u> <u>(ha)</u>
2296588	23-028-015-00045-001	101000	OLIVAR-SIN VARIEDAD	S	2,17	0,00
2296589	23-028-015-00046-001	101000	OLIVAR-SIN VARIEDAD	S	1,02	0,00



<u>APELLIDOS Y NOMBRE / RAZÓN SOCIAL</u>	<u>NIF</u>	<u>EXPEDIENTE</u>	<u>SUP. COMPROMETIDA</u>		
			<u>(ha)</u>		
NUÑEZ GARCIA MANUEL	26438355Q	6076929	4.76		
<b>RESOLUCIÓN</b>					
<b>ADMITIDO</b>					
<b>IMPORTES POR ANUALIDAD</b>					
	<b>2015</b>	<b>2016</b>	<b>2017</b>	<b>2018</b>	<b>2019</b>
<b>IMPORTE MÁXIMO SUBVENCIONABLE</b>	543,31 €	543,31 €	543,31 €	543,31 €	543,31 €
<b>IMPORTE MEDIO DE TRANSFERENCIA (€/ha)</b>	114,14 €	114,14 €	114,14 €	114,14 €	114,14 €

**RECINTOS COMPROMETIDOS**

<u>REF.</u>	<u>REFERENCIA SIGPAC</u>	<u>CULTIVO</u>	<u>DESCRIPCIÓN CULTIVO</u>	<u>S/R</u>	<u>PEND. MEDIA (%)</u>	<u>SUP. DEC. ADMIN. (ha)</u>	<u>SUP. CERT. (ha)</u>	<u>SUP. CAMPO (ha)</u>	<u>SUP. COMPROM. (ha)</u>
2975689	23-012-016-00290-001	101000	OLIVAR-SIN VARIEDAD	S	43,47	0,38	0,38		0,38
2975691	23-012-060-00040-003	101000	OLIVAR-SIN VARIEDAD	S	60,12	0,01	0,25		0,01
2975692	23-012-060-00043-001	101000	OLIVAR-SIN VARIEDAD	S	43,29	0,02	0,03		0,02
2975693	23-012-060-00045-001	101000	OLIVAR-SIN VARIEDAD	S	60,05	0,04	0,28		0,04
2975695	23-012-016-00317-001	101000	OLIVAR-SIN VARIEDAD	S	48,88	0,55	0,55		0,55
2975696	23-012-016-00318-001	101000	OLIVAR-SIN VARIEDAD	S	51,48	0,82	0,82		0,82
2975697	23-012-060-00049-001	101000	OLIVAR-SIN VARIEDAD	S	36,57	0,08	0,24		0,08
2975701	23-012-060-00102-001	101000	OLIVAR-SIN VARIEDAD	S	30,09	1,60	1,60		1,60
2975702	23-012-016-00292-001	101000	OLIVAR-SIN VARIEDAD	S	33,72	0,68	0,74		0,68
2975703	23-012-016-00294-003	101000	OLIVAR-SIN VARIEDAD	S	30,92	0,04	0,08		0,00
2975704	23-012-016-00297-002	101000	OLIVAR-SIN VARIEDAD	S	37,20	0,01	0,02		0,01
2975705	23-012-016-00306-001	101000	OLIVAR-SIN VARIEDAD	S	41,39	0,20	0,34		0,20
2975706	23-012-059-00195-001	101000	OLIVAR-SIN VARIEDAD	S	29,69	0,09	0,09		0,09
2975707	23-012-060-00033-003	101000	OLIVAR-SIN VARIEDAD	R	39,36	0,07	0,18		0,07
2975708	23-012-059-00006-001	101000	OLIVAR-SIN VARIEDAD	S	21,98	0,21	0,23		0,21

**INCIDENCIAS****INCIDENCIA DESCRIPCIÓN**

- 218 La superficie total declarada sobre un mismo recinto en el conjunto de los expedientes, no puede superar la superficie total que el SIGPAC establece para ese recinto.  
Ref:2975703 Recinto:23-012-016-00294-003 Cultivo:101000 OLIVAR-SIN VARIEDAD Secano Suma de superficies declaradas para este recinto por todos los solicitantes (Áreas):147 Superficie SIGPAC medida para este recinto (Áreas):74 Exceso de superficie declarada (Hectáreas):0,73
- 80403 Explotación no inscrita en SIPEA (anexo I, Orden 26 mayo 2015)  
Ref:2975700 Recinto:23-012-060-00048-002 Cultivo:101000 OLIVAR-SIN VARIEDAD Secano  
Ref:2975698 Recinto:23-012-060-00159-001 Cultivo:101000 OLIVAR-SIN VARIEDAD Secano  
Ref:2975699 Recinto:23-012-060-09003-012 Cultivo:101000 OLIVAR-SIN VARIEDAD Secano

**RESUMEN CRITERIOS DE SELECCIÓN**

<b>10.1.12 Agricultura de montaña con orientación ecológica en olivar</b>	<b>PUNTOS: 10,00</b>	
	<b>PUNTOS</b>	
Solicitantes de la medida 11, específica para la conversión o mantenimiento en agricultura ecológica	3,00	S
Porcentaje de superficie determinada en zonas con limitaciones naturales u otras limitaciones específicas ubicadas en las zonas de montaña	4,00	100.0%
Porcentaje de superficie determinada situada en zonas RAMSAR	0,00	0.0%
Porcentaje de superficie determinada en zonas vulnerables a la contaminación por nitratos	0,00	0.0%
Mayor pendiente media	3,00	38.27%
Porcentaje de superficie determinada en Red Natura 2000	0,00	0.0%





**DETALLE CRITERIOS DE SELECCIÓN****10.1.12 Agricultura de montaña con orientación ecológica en olivar****PUNTOS:** 10,00**Solicitantes de la medida 11, específica para la conversión o mantenimiento en agricultura ecológica****PUNTOS:** 3,00 S**Porcentaje de superficie determinada en zonas con limitaciones naturales u otras limitaciones específicas ubicadas en las zonas de montaña****PUNTOS:** 4,00 100.0%

<u>REF.</u>	<u>REFERENCIA SIGPAC</u>	<u>CULTIVO</u>	<u>DESCRIPCIÓN CULTIVO</u>	<u>S/R</u>	<u>SUP.</u> <u>COMPROM.</u> <u>(ha)</u>	<u>SUP.</u> <u>CUMPLE</u> <u>(ha)</u>
2975689	23-012-016-00290-001	101000	OLIVAR-SIN VARIEDAD	S	0,38	0,38
2975702	23-012-016-00292-001	101000	OLIVAR-SIN VARIEDAD	S	0,68	0,68
2975703	23-012-016-00294-003	101000	OLIVAR-SIN VARIEDAD	S	0,00	0,00
2975704	23-012-016-00297-002	101000	OLIVAR-SIN VARIEDAD	S	0,01	0,01
2975705	23-012-016-00306-001	101000	OLIVAR-SIN VARIEDAD	S	0,20	0,20
2975695	23-012-016-00317-001	101000	OLIVAR-SIN VARIEDAD	S	0,55	0,55
2975696	23-012-016-00318-001	101000	OLIVAR-SIN VARIEDAD	S	0,82	0,82
2975708	23-012-059-00006-001	101000	OLIVAR-SIN VARIEDAD	S	0,21	0,21
2975706	23-012-059-00195-001	101000	OLIVAR-SIN VARIEDAD	S	0,09	0,09
2975707	23-012-060-00033-003	101000	OLIVAR-SIN VARIEDAD	R	0,07	0,07
2975691	23-012-060-00040-003	101000	OLIVAR-SIN VARIEDAD	S	0,01	0,01
2975692	23-012-060-00043-001	101000	OLIVAR-SIN VARIEDAD	S	0,02	0,02
2975693	23-012-060-00045-001	101000	OLIVAR-SIN VARIEDAD	S	0,04	0,04
2975697	23-012-060-00049-001	101000	OLIVAR-SIN VARIEDAD	S	0,08	0,08
2975701	23-012-060-00102-001	101000	OLIVAR-SIN VARIEDAD	S	1,60	1,60

**Porcentaje de superficie determinada situada en zonas RAMSAR****PUNTOS:** 0,00 0.0%

<u>REF.</u>	<u>REFERENCIA SIGPAC</u>	<u>CULTIVO</u>	<u>DESCRIPCIÓN CULTIVO</u>	<u>S/R</u>	<u>SUP.</u> <u>COMPROM.</u> <u>(ha)</u>	<u>SUP.</u> <u>CUMPLE</u> <u>(ha)</u>
2975689	23-012-016-00290-001	101000	OLIVAR-SIN VARIEDAD	S	0,38	0,00
2975702	23-012-016-00292-001	101000	OLIVAR-SIN VARIEDAD	S	0,68	0,00
2975703	23-012-016-00294-003	101000	OLIVAR-SIN VARIEDAD	S	0,00	0,00
2975704	23-012-016-00297-002	101000	OLIVAR-SIN VARIEDAD	S	0,01	0,00
2975705	23-012-016-00306-001	101000	OLIVAR-SIN VARIEDAD	S	0,20	0,00
2975695	23-012-016-00317-001	101000	OLIVAR-SIN VARIEDAD	S	0,55	0,00
2975696	23-012-016-00318-001	101000	OLIVAR-SIN VARIEDAD	S	0,82	0,00
2975708	23-012-059-00006-001	101000	OLIVAR-SIN VARIEDAD	S	0,21	0,00
2975706	23-012-059-00195-001	101000	OLIVAR-SIN VARIEDAD	S	0,09	0,00
2975707	23-012-060-00033-003	101000	OLIVAR-SIN VARIEDAD	R	0,07	0,00
2975691	23-012-060-00040-003	101000	OLIVAR-SIN VARIEDAD	S	0,01	0,00
2975692	23-012-060-00043-001	101000	OLIVAR-SIN VARIEDAD	S	0,02	0,00
2975693	23-012-060-00045-001	101000	OLIVAR-SIN VARIEDAD	S	0,04	0,00
2975697	23-012-060-00049-001	101000	OLIVAR-SIN VARIEDAD	S	0,08	0,00
2975701	23-012-060-00102-001	101000	OLIVAR-SIN VARIEDAD	S	1,60	0,00

**Porcentaje de superficie determinada en zonas vulnerables a la contaminación por nitratos****PUNTOS:** 0,00 0.0%

<u>REF.</u>	<u>REFERENCIA SIGPAC</u>	<u>CULTIVO</u>	<u>DESCRIPCIÓN CULTIVO</u>	<u>S/R</u>	<u>SUP.</u> <u>COMPROM.</u> <u>(ha)</u>	<u>SUP.</u> <u>CUMPLE</u> <u>(ha)</u>
2975689	23-012-016-00290-001	101000	OLIVAR-SIN VARIEDAD	S	0,38	0,00
2975702	23-012-016-00292-001	101000	OLIVAR-SIN VARIEDAD	S	0,68	0,00
2975703	23-012-016-00294-003	101000	OLIVAR-SIN VARIEDAD	S	0,00	0,00
2975704	23-012-016-00297-002	101000	OLIVAR-SIN VARIEDAD	S	0,01	0,00
2975705	23-012-016-00306-001	101000	OLIVAR-SIN VARIEDAD	S	0,20	0,00
2975695	23-012-016-00317-001	101000	OLIVAR-SIN VARIEDAD	S	0,55	0,00
2975696	23-012-016-00318-001	101000	OLIVAR-SIN VARIEDAD	S	0,82	0,00
2975708	23-012-059-00006-001	101000	OLIVAR-SIN VARIEDAD	S	0,21	0,00
2975706	23-012-059-00195-001	101000	OLIVAR-SIN VARIEDAD	S	0,09	0,00

<u>REF.</u>	<u>REFERENCIA SIGPAC</u>	<u>CULTIVO</u>	<u>DESCRIPCIÓN CULTIVO</u>	<u>S/R</u>	<u>SUP. COMPROM.</u> <u>(ha)</u>	<u>SUP. CUMPLE</u> <u>(ha)</u>
2975707	23-012-060-00033-003	101000	OLIVAR-SIN VARIEDAD	R	0,07	0,00
2975691	23-012-060-00040-003	101000	OLIVAR-SIN VARIEDAD	S	0,01	0,00
2975692	23-012-060-00043-001	101000	OLIVAR-SIN VARIEDAD	S	0,02	0,00
2975693	23-012-060-00045-001	101000	OLIVAR-SIN VARIEDAD	S	0,04	0,00
2975697	23-012-060-00049-001	101000	OLIVAR-SIN VARIEDAD	S	0,08	0,00
2975701	23-012-060-00102-001	101000	OLIVAR-SIN VARIEDAD	S	1,60	0,00

**Mayor pendiente media****PUNTOS:** 3,00 38.27%

<u>REF.</u>	<u>REFERENCIA SIGPAC</u>	<u>CULTIVO</u>	<u>DESCRIPCIÓN CULTIVO</u>	<u>S/R</u>	<u>PENDIENTE MEDIA (%)</u>	<u>SUP. COMPROM.</u> <u>(ha)</u>
2975689	23-012-016-00290-001	101000	OLIVAR-SIN VARIEDAD	S	43,47	0,38
2975702	23-012-016-00292-001	101000	OLIVAR-SIN VARIEDAD	S	33,72	0,68
2975703	23-012-016-00294-003	101000	OLIVAR-SIN VARIEDAD	S	30,92	0,00
2975704	23-012-016-00297-002	101000	OLIVAR-SIN VARIEDAD	S	37,20	0,01
2975705	23-012-016-00306-001	101000	OLIVAR-SIN VARIEDAD	S	41,39	0,20
2975695	23-012-016-00317-001	101000	OLIVAR-SIN VARIEDAD	S	48,88	0,55
2975696	23-012-016-00318-001	101000	OLIVAR-SIN VARIEDAD	S	51,48	0,82
2975708	23-012-059-00006-001	101000	OLIVAR-SIN VARIEDAD	S	21,98	0,21
2975706	23-012-059-00195-001	101000	OLIVAR-SIN VARIEDAD	S	29,69	0,09
2975707	23-012-060-00033-003	101000	OLIVAR-SIN VARIEDAD	R	39,36	0,07
2975691	23-012-060-00040-003	101000	OLIVAR-SIN VARIEDAD	S	60,12	0,01
2975692	23-012-060-00043-001	101000	OLIVAR-SIN VARIEDAD	S	43,29	0,02
2975693	23-012-060-00045-001	101000	OLIVAR-SIN VARIEDAD	S	60,05	0,04
2975697	23-012-060-00049-001	101000	OLIVAR-SIN VARIEDAD	S	36,57	0,08
2975701	23-012-060-00102-001	101000	OLIVAR-SIN VARIEDAD	S	30,09	1,60

**Porcentaje de superficie determinada en Red Natura 2000****PUNTOS:** 0,00 0.0%

<u>REF.</u>	<u>REFERENCIA SIGPAC</u>	<u>CULTIVO</u>	<u>DESCRIPCIÓN CULTIVO</u>	<u>S/R</u>	<u>SUP. COMPROM.</u> <u>(ha)</u>	<u>SUP. CUMPLE</u> <u>(ha)</u>
2975689	23-012-016-00290-001	101000	OLIVAR-SIN VARIEDAD	S	0,38	0,00
2975702	23-012-016-00292-001	101000	OLIVAR-SIN VARIEDAD	S	0,68	0,00
2975703	23-012-016-00294-003	101000	OLIVAR-SIN VARIEDAD	S	0,00	0,00
2975704	23-012-016-00297-002	101000	OLIVAR-SIN VARIEDAD	S	0,01	0,00
2975705	23-012-016-00306-001	101000	OLIVAR-SIN VARIEDAD	S	0,20	0,00
2975695	23-012-016-00317-001	101000	OLIVAR-SIN VARIEDAD	S	0,55	0,00
2975696	23-012-016-00318-001	101000	OLIVAR-SIN VARIEDAD	S	0,82	0,00
2975708	23-012-059-00006-001	101000	OLIVAR-SIN VARIEDAD	S	0,21	0,00
2975706	23-012-059-00195-001	101000	OLIVAR-SIN VARIEDAD	S	0,09	0,00
2975707	23-012-060-00033-003	101000	OLIVAR-SIN VARIEDAD	R	0,07	0,00
2975691	23-012-060-00040-003	101000	OLIVAR-SIN VARIEDAD	S	0,01	0,00
2975692	23-012-060-00043-001	101000	OLIVAR-SIN VARIEDAD	S	0,02	0,00
2975693	23-012-060-00045-001	101000	OLIVAR-SIN VARIEDAD	S	0,04	0,00
2975697	23-012-060-00049-001	101000	OLIVAR-SIN VARIEDAD	S	0,08	0,00
2975701	23-012-060-00102-001	101000	OLIVAR-SIN VARIEDAD	S	1,60	0,00



<u>APELLIDOS Y NOMBRE / RAZÓN SOCIAL</u>	<u>NIF</u>	<u>EXPEDIENTE</u>	<u>SUP. COMPROMETIDA</u>		
			<u>(ha)</u>		
ORTEGA ALGUACIL FRANCISCO	75064310S	6090135	6.89		
<b>RESOLUCIÓN</b>					
<b>ADMITIDO</b>					
<b>IMPORTE POR ANUALIDAD</b>					
	<b>2015</b>	<b>2016</b>	<b>2017</b>	<b>2018</b>	<b>2019</b>
<b>IMPORTE MÁXIMO SUBVENCIONABLE</b>	786,42 €	786,42 €	786,42 €	786,42 €	786,42 €
<b>IMPORTE MEDIO DE TRANSFERENCIA (€/ha)</b>	114,14 €	114,14 €	114,14 €	114,14 €	114,14 €

**RECINTOS COMPROMETIDOS**

<u>REF.</u>	<u>REFERENCIA SIGPAC</u>	<u>CULTIVO</u>	<u>DESCRIPCIÓN CULTIVO</u>	<u>S/R</u>	<u>PEND. MEDIA (%)</u>	<u>SUP. DEC. ADMIN. (ha)</u>	<u>SUP. CERT. (ha)</u>	<u>SUP. CAMPO (ha)</u>	<u>SUP. COMPROM. (ha)</u>
2381950	23-043-003-00026-001	101000	OLIVAR-SIN VARIEDAD	S	39,28	0,83	0,83		0,83
2381951	23-043-003-00917-001	101000	OLIVAR-SIN VARIEDAD	S	34,20	0,05	0,35		0,05
2381952	23-043-003-00024-001	101000	OLIVAR-SIN VARIEDAD	S	27,38	0,42	0,53		0,42
2381953	23-043-003-00025-001	101000	OLIVAR-SIN VARIEDAD	S	25,13	0,91	0,91		0,91
2381954	23-043-004-00430-001	101000	OLIVAR-SIN VARIEDAD	S	54,07	0,21	0,21		0,21
2381955	23-043-004-00092-004	101000	OLIVAR-SIN VARIEDAD	S	37,43	0,92	0,92		0,92
2381956	23-043-004-00092-002	101000	OLIVAR-SIN VARIEDAD	S	36,64	2,32	2,32		2,32
2381957	23-043-003-00303-004	101000	OLIVAR-SIN VARIEDAD	S	25,22	0,02	0,20		0,02
2381958	23-043-003-00296-003	101000	OLIVAR-SIN VARIEDAD	S	25,79	0,50	0,50		0,50
2381960	23-043-004-00423-001	101000	OLIVAR-SIN VARIEDAD	S	32,00	0,01	0,07		0,01
2381961	23-043-003-00295-001	101000	OLIVAR-SIN VARIEDAD	S	33,99	0,23	0,25		0,23
2381962	23-043-003-00294-002	101000	OLIVAR-SIN VARIEDAD	S	41,77	0,02	0,18		0,01
2381963	23-043-003-00989-001	101000	OLIVAR-SIN VARIEDAD	S	32,92	0,01	0,06		0,01
2381965	23-043-003-00296-004	101000	OLIVAR-SIN VARIEDAD	S	25,07	0,03	0,03		0,03
2381966	23-043-004-00366-001	101000	OLIVAR-SIN VARIEDAD	S	42,86	0,01	0,07		0,00
2381967	23-043-003-00303-006	101000	OLIVAR-SIN VARIEDAD	S	25,69	0,02	0,06		0,02
2381968	23-043-003-00296-006	101000	OLIVAR-SIN VARIEDAD	S	33,91	0,40	0,44		0,40

**INCIDENCIAS****INCIDENCIA DESCRIPCIÓN**

- 218 La superficie total declarada sobre un mismo recinto en el conjunto de los expedientes, no puede superar la superficie total que el SIGPAC establece para ese recinto.  
Ref:2381962 Recinto:23-043-003-00294-002 Cultivo:101000 OLIVAR-SIN VARIEDAD Secano Suma de superficies declaradas para este recinto por todos los solicitantes (Áreas):127 Superficie SIGPAC medida para este recinto (Áreas):126 Exceso de superficie declarada (Hectáreas):0,01  
Ref:2381966 Recinto:23-043-004-00366-001 Cultivo:101000 OLIVAR-SIN VARIEDAD Secano Suma de superficies declaradas para este recinto por todos los solicitantes (Áreas):22 Superficie SIGPAC medida para este recinto (Áreas):21 Exceso de superficie declarada (Hectáreas):0,01

**RESUMEN CRITERIOS DE SELECCIÓN**

<b>10.1.12 Agricultura de montaña con orientación ecológica en olivar</b>	<b>PUNTOS: 14,00</b>	
	<b>PUNTOS</b>	
<b>Solicitantes de la medida 11, específica para la conversión o mantenimiento en agricultura ecológica</b>	3,00	S
<b>Porcentaje de superficie determinada en zonas con limitaciones naturales u otras limitaciones específicas ubicadas en las zonas de montaña</b>	4,00	100.0%
<b>Porcentaje de superficie determinada situada en zonas RAMSAR</b>	0,00	0.0%
<b>Porcentaje de superficie determinada en zonas vulnerables a la contaminación por nitratos</b>	0,00	0.0%
<b>Mayor pendiente media</b>	3,00	34.34%
<b>Porcentaje de superficie determinada en Red Natura 2000</b>	4,00	100.0%



**DETALLE CRITERIOS DE SELECCIÓN****10.1.12 Agricultura de montaña con orientación ecológica en olivar****PUNTOS:** 14,00**Solicitantes de la medida 11, específica para la conversión o mantenimiento en agricultura ecológica****PUNTOS:** 3,00 S**Porcentaje de superficie determinada en zonas con limitaciones naturales u otras limitaciones específicas ubicadas en las zonas de montaña****PUNTOS:** 4,00 100.0%

<u>REF.</u>	<u>REFERENCIA SIGPAC</u>	<u>CULTIVO DESCRIPCIÓN CULTIVO</u>	<u>S/R</u>	<u>SUP. COMPROM.</u> <u>(ha)</u>	<u>SUP. CUMPLE</u> <u>(ha)</u>
2381952	23-043-003-00024-001	101000 OLIVAR-SIN VARIEDAD	S	0,42	0,42
2381953	23-043-003-00025-001	101000 OLIVAR-SIN VARIEDAD	S	0,91	0,91
2381950	23-043-003-00026-001	101000 OLIVAR-SIN VARIEDAD	S	0,83	0,83
2381962	23-043-003-00294-002	101000 OLIVAR-SIN VARIEDAD	S	0,01	0,01
2381961	23-043-003-00295-001	101000 OLIVAR-SIN VARIEDAD	S	0,23	0,23
2381958	23-043-003-00296-003	101000 OLIVAR-SIN VARIEDAD	S	0,50	0,50
2381965	23-043-003-00296-004	101000 OLIVAR-SIN VARIEDAD	S	0,03	0,03
2381968	23-043-003-00296-006	101000 OLIVAR-SIN VARIEDAD	S	0,40	0,40
2381957	23-043-003-00303-004	101000 OLIVAR-SIN VARIEDAD	S	0,02	0,02
2381967	23-043-003-00303-006	101000 OLIVAR-SIN VARIEDAD	S	0,02	0,02
2381951	23-043-003-00917-001	101000 OLIVAR-SIN VARIEDAD	S	0,05	0,05
2381963	23-043-003-00989-001	101000 OLIVAR-SIN VARIEDAD	S	0,01	0,01
2381956	23-043-004-00092-002	101000 OLIVAR-SIN VARIEDAD	S	2,32	2,32
2381955	23-043-004-00092-004	101000 OLIVAR-SIN VARIEDAD	S	0,92	0,92
2381966	23-043-004-00366-001	101000 OLIVAR-SIN VARIEDAD	S	0,00	0,00
2381960	23-043-004-00423-001	101000 OLIVAR-SIN VARIEDAD	S	0,01	0,01
2381954	23-043-004-00430-001	101000 OLIVAR-SIN VARIEDAD	S	0,21	0,21

**Porcentaje de superficie determinada situada en zonas RAMSAR****PUNTOS:** 0,00 0.0%

<u>REF.</u>	<u>REFERENCIA SIGPAC</u>	<u>CULTIVO DESCRIPCIÓN CULTIVO</u>	<u>S/R</u>	<u>SUP. COMPROM.</u> <u>(ha)</u>	<u>SUP. CUMPLE</u> <u>(ha)</u>
2381952	23-043-003-00024-001	101000 OLIVAR-SIN VARIEDAD	S	0,42	0,00
2381953	23-043-003-00025-001	101000 OLIVAR-SIN VARIEDAD	S	0,91	0,00
2381950	23-043-003-00026-001	101000 OLIVAR-SIN VARIEDAD	S	0,83	0,00
2381962	23-043-003-00294-002	101000 OLIVAR-SIN VARIEDAD	S	0,01	0,00
2381961	23-043-003-00295-001	101000 OLIVAR-SIN VARIEDAD	S	0,23	0,00
2381958	23-043-003-00296-003	101000 OLIVAR-SIN VARIEDAD	S	0,50	0,00
2381965	23-043-003-00296-004	101000 OLIVAR-SIN VARIEDAD	S	0,03	0,00
2381968	23-043-003-00296-006	101000 OLIVAR-SIN VARIEDAD	S	0,40	0,00
2381957	23-043-003-00303-004	101000 OLIVAR-SIN VARIEDAD	S	0,02	0,00
2381967	23-043-003-00303-006	101000 OLIVAR-SIN VARIEDAD	S	0,02	0,00
2381951	23-043-003-00917-001	101000 OLIVAR-SIN VARIEDAD	S	0,05	0,00
2381963	23-043-003-00989-001	101000 OLIVAR-SIN VARIEDAD	S	0,01	0,00
2381956	23-043-004-00092-002	101000 OLIVAR-SIN VARIEDAD	S	2,32	0,00
2381955	23-043-004-00092-004	101000 OLIVAR-SIN VARIEDAD	S	0,92	0,00
2381966	23-043-004-00366-001	101000 OLIVAR-SIN VARIEDAD	S	0,00	0,00
2381960	23-043-004-00423-001	101000 OLIVAR-SIN VARIEDAD	S	0,01	0,00
2381954	23-043-004-00430-001	101000 OLIVAR-SIN VARIEDAD	S	0,21	0,00

**Porcentaje de superficie determinada en zonas vulnerables a la contaminación por nitratos****PUNTOS:** 0,00 0.0%

<u>REF.</u>	<u>REFERENCIA SIGPAC</u>	<u>CULTIVO DESCRIPCIÓN CULTIVO</u>	<u>S/R</u>	<u>SUP. COMPROM.</u> <u>(ha)</u>	<u>SUP. CUMPLE</u> <u>(ha)</u>
2381952	23-043-003-00024-001	101000 OLIVAR-SIN VARIEDAD	S	0,42	0,00
2381953	23-043-003-00025-001	101000 OLIVAR-SIN VARIEDAD	S	0,91	0,00
2381950	23-043-003-00026-001	101000 OLIVAR-SIN VARIEDAD	S	0,83	0,00
2381962	23-043-003-00294-002	101000 OLIVAR-SIN VARIEDAD	S	0,01	0,00
2381961	23-043-003-00295-001	101000 OLIVAR-SIN VARIEDAD	S	0,23	0,00

REF.	REFERENCIA SIGPAC	CULTIVO	DESCRIPCIÓN CULTIVO	S/R	SUP.	SUP.
					COMPROM.	CUMPLE
					(ha)	(ha)
2381958	23-043-003-00296-003	101000	OLIVAR-SIN VARIEDAD	S	0,50	0,00
2381965	23-043-003-00296-004	101000	OLIVAR-SIN VARIEDAD	S	0,03	0,00
2381968	23-043-003-00296-006	101000	OLIVAR-SIN VARIEDAD	S	0,40	0,00
2381957	23-043-003-00303-004	101000	OLIVAR-SIN VARIEDAD	S	0,02	0,00
2381967	23-043-003-00303-006	101000	OLIVAR-SIN VARIEDAD	S	0,02	0,00
2381951	23-043-003-00917-001	101000	OLIVAR-SIN VARIEDAD	S	0,05	0,00
2381963	23-043-003-00989-001	101000	OLIVAR-SIN VARIEDAD	S	0,01	0,00
2381956	23-043-004-00092-002	101000	OLIVAR-SIN VARIEDAD	S	2,32	0,00
2381955	23-043-004-00092-004	101000	OLIVAR-SIN VARIEDAD	S	0,92	0,00
2381966	23-043-004-00366-001	101000	OLIVAR-SIN VARIEDAD	S	0,00	0,00
2381960	23-043-004-00423-001	101000	OLIVAR-SIN VARIEDAD	S	0,01	0,00
2381954	23-043-004-00430-001	101000	OLIVAR-SIN VARIEDAD	S	0,21	0,00

**Mayor pendiente media**

PUNTOS: 3,00 34.34%

REF.	REFERENCIA SIGPAC	CULTIVO	DESCRIPCIÓN CULTIVO	S/R	PENDIENTE	SUP.
					MEDIA (%)	COMPROM.
					(ha)	(ha)
2381952	23-043-003-00024-001	101000	OLIVAR-SIN VARIEDAD	S	27,38	0,42
2381953	23-043-003-00025-001	101000	OLIVAR-SIN VARIEDAD	S	25,13	0,91
2381950	23-043-003-00026-001	101000	OLIVAR-SIN VARIEDAD	S	39,28	0,83
2381962	23-043-003-00294-002	101000	OLIVAR-SIN VARIEDAD	S	41,77	0,01
2381961	23-043-003-00295-001	101000	OLIVAR-SIN VARIEDAD	S	33,99	0,23
2381958	23-043-003-00296-003	101000	OLIVAR-SIN VARIEDAD	S	25,79	0,50
2381965	23-043-003-00296-004	101000	OLIVAR-SIN VARIEDAD	S	25,07	0,03
2381968	23-043-003-00296-006	101000	OLIVAR-SIN VARIEDAD	S	33,91	0,40
2381957	23-043-003-00303-004	101000	OLIVAR-SIN VARIEDAD	S	25,22	0,02
2381967	23-043-003-00303-006	101000	OLIVAR-SIN VARIEDAD	S	25,69	0,02
2381951	23-043-003-00917-001	101000	OLIVAR-SIN VARIEDAD	S	34,20	0,05
2381963	23-043-003-00989-001	101000	OLIVAR-SIN VARIEDAD	S	32,92	0,01
2381956	23-043-004-00092-002	101000	OLIVAR-SIN VARIEDAD	S	36,64	2,32
2381955	23-043-004-00092-004	101000	OLIVAR-SIN VARIEDAD	S	37,43	0,92
2381966	23-043-004-00366-001	101000	OLIVAR-SIN VARIEDAD	S	42,86	0,00
2381960	23-043-004-00423-001	101000	OLIVAR-SIN VARIEDAD	S	32,00	0,01
2381954	23-043-004-00430-001	101000	OLIVAR-SIN VARIEDAD	S	54,07	0,21

**Porcentaje de superficie determinada en Red Natura 2000**

PUNTOS: 4,00 100.0%

REF.	REFERENCIA SIGPAC	CULTIVO	DESCRIPCIÓN CULTIVO	S/R	SUP.	SUP.
					COMPROM.	CUMPLE
					(ha)	(ha)
2381952	23-043-003-00024-001	101000	OLIVAR-SIN VARIEDAD	S	0,42	0,42
2381953	23-043-003-00025-001	101000	OLIVAR-SIN VARIEDAD	S	0,91	0,91
2381950	23-043-003-00026-001	101000	OLIVAR-SIN VARIEDAD	S	0,83	0,83
2381962	23-043-003-00294-002	101000	OLIVAR-SIN VARIEDAD	S	0,01	0,01
2381961	23-043-003-00295-001	101000	OLIVAR-SIN VARIEDAD	S	0,23	0,23
2381958	23-043-003-00296-003	101000	OLIVAR-SIN VARIEDAD	S	0,50	0,50
2381965	23-043-003-00296-004	101000	OLIVAR-SIN VARIEDAD	S	0,03	0,03
2381968	23-043-003-00296-006	101000	OLIVAR-SIN VARIEDAD	S	0,40	0,40
2381957	23-043-003-00303-004	101000	OLIVAR-SIN VARIEDAD	S	0,02	0,02
2381967	23-043-003-00303-006	101000	OLIVAR-SIN VARIEDAD	S	0,02	0,02
2381951	23-043-003-00917-001	101000	OLIVAR-SIN VARIEDAD	S	0,05	0,05
2381963	23-043-003-00989-001	101000	OLIVAR-SIN VARIEDAD	S	0,01	0,01
2381956	23-043-004-00092-002	101000	OLIVAR-SIN VARIEDAD	S	2,32	2,32
2381955	23-043-004-00092-004	101000	OLIVAR-SIN VARIEDAD	S	0,92	0,92
2381966	23-043-004-00366-001	101000	OLIVAR-SIN VARIEDAD	S	0,00	0,00
2381960	23-043-004-00423-001	101000	OLIVAR-SIN VARIEDAD	S	0,01	0,01

<u>REF.</u>	<u>REFERENCIA SIGPAC</u>	<u>CULTIVO</u>	<u>DESCRIPCIÓN CULTIVO</u>	<u>S/R</u>	<u>SUP.</u> <u>COMPROM.</u> <u>(ha)</u>	<u>SUP.</u> <u>CUMPLE</u> <u>(ha)</u>
2381954	23-043-004-00430-001	101000	OLIVAR-SIN VARIEDAD	S	0,21	0,21



<u>APELLIDOS Y NOMBRE / RAZÓN SOCIAL</u>	<u>NIF</u>	<u>EXPEDIENTE</u>	<u>SUP. COMPROMETIDA</u>			
			<u>(ha)</u>			
ORTEGA ALGUACIL JUAN PEDRO	26451717S	6089048	7.73			
<b>RESOLUCIÓN</b>						
<b>ADMITIDO</b>						
<b>IMPORTE POR ANUALIDAD</b>						
		<b>2015</b>	<b>2016</b>	<b>2017</b>	<b>2018</b>	<b>2019</b>
<b>IMPORTE MÁXIMO SUBVENCIONABLE</b>		882,30 €	882,30 €	882,30 €	882,30 €	882,30 €
<b>IMPORTE MEDIO DE TRANSFERENCIA (€/ha)</b>		114,14 €	114,14 €	114,14 €	114,14 €	114,14 €

**RECINTOS COMPROMETIDOS**

<u>REF.</u>	<u>REFERENCIA SIGPAC</u>	<u>CULTIVO</u>	<u>DESCRIPCIÓN CULTIVO</u>	<u>PEND. MEDIA</u>	<u>SUP. DEC. ADMIN.</u>	<u>SUP. CERT.</u>	<u>SUP. CAMPO</u>	<u>SUP. COMPROM.</u>
				<u>S/R</u>	<u>(%)</u>	<u>(ha)</u>	<u>(ha)</u>	<u>(ha)</u>
2284941	23-043-003-00826-001	101000	OLIVAR-SIN VARIEDAD	S	28,09	0,60	0,70	0,60
2284942	23-043-005-00041-004	101000	OLIVAR-SIN VARIEDAD	S	32,94	1,75	1,76	1,75
2284943	23-043-005-00452-002	101000	OLIVAR-SIN VARIEDAD	S	42,03	4,20	4,47	4,19
2284944	23-043-003-00227-001	101000	OLIVAR-SIN VARIEDAD	R	37,87	0,12	0,12	0,12
2284945	23-043-003-00537-001	101000	OLIVAR-SIN VARIEDAD	S	23,42	0,71	0,71	0,71
2284947	23-043-003-00822-001	101000	OLIVAR-SIN VARIEDAD	S	32,38	0,36	0,60	0,36

**INCIDENCIAS****INCIDENCIA DESCRIPCIÓN**

- 218 La superficie total declarada sobre un mismo recinto en el conjunto de los expedientes, no puede superar la superficie total que el SIGPAC establece para ese recinto.  
Ref:2284948 Recinto:23-043-003-00821-002 Cultivo:101000 OLIVAR-SIN VARIEDAD Secano Suma de superficies declaradas para este recinto por todos los solicitantes (Áreas):65 Superficie SIGPAC medida para este recinto (Áreas):64 Exceso de superficie declarada (Hectáreas):0,01  
Ref:2284943 Recinto:23-043-005-00452-002 Cultivo:101000 OLIVAR-SIN VARIEDAD Secano Suma de superficies declaradas para este recinto por todos los solicitantes (Áreas):448 Superficie SIGPAC medida para este recinto (Áreas):447 Exceso de superficie declarada (Hectáreas):0,01
- 80403 Explotación no inscrita en SIPEA (anexo I, Orden 26 mayo 2015)  
Ref:2284948 Recinto:23-043-003-00821-002 Cultivo:101000 OLIVAR-SIN VARIEDAD Secano

**RESUMEN CRITERIOS DE SELECCIÓN**

<b>10.1.12 Agricultura de montaña con orientación ecológica en olivar</b>	<b>PUNTOS: 14,00</b>	
	<b>PUNTOS</b>	
<b>Solicitantes de la medida 11, específica para la conversión o mantenimiento en agricultura ecológica</b>	3,00	S
<b>Porcentaje de superficie determinada en zonas con limitaciones naturales u otras limitaciones específicas ubicadas en las zonas de montaña</b>	4,00	100.0%
<b>Porcentaje de superficie determinada situada en zonas RAMSAR</b>	0,00	0.0%
<b>Porcentaje de superficie determinada en zonas vulnerables a la contaminación por nitratos</b>	0,00	0.0%
<b>Mayor pendiente media</b>	3,00	36.67%
<b>Porcentaje de superficie determinada en Red Natura 2000</b>	4,00	100.0%





**DETALLE CRITERIOS DE SELECCIÓN****10.1.12 Agricultura de montaña con orientación ecológica en olivar****PUNTOS:** 14,00**Solicitantes de la medida 11, específica para la conversión o mantenimiento en agricultura ecológica****PUNTOS:** 3,00 S**Porcentaje de superficie determinada en zonas con limitaciones naturales u otras limitaciones específicas ubicadas en las zonas de montaña****PUNTOS:** 4,00 100.0%

<u>REF.</u>	<u>REFERENCIA SIGPAC</u>	<u>CULTIVO DESCRIPCIÓN CULTIVO</u>	<u>S/R</u>	<u>SUP. COMPROM.</u> <u>(ha)</u>	<u>SUP. CUMPLE</u> <u>(ha)</u>
2284944	23-043-003-00227-001	101000 OLIVAR-SIN VARIEDAD	R	0,12	0,12
2284945	23-043-003-00537-001	101000 OLIVAR-SIN VARIEDAD	S	0,71	0,71
2284947	23-043-003-00822-001	101000 OLIVAR-SIN VARIEDAD	S	0,36	0,36
2284941	23-043-003-00826-001	101000 OLIVAR-SIN VARIEDAD	S	0,60	0,60
2284942	23-043-005-00041-004	101000 OLIVAR-SIN VARIEDAD	S	1,75	1,75
2284943	23-043-005-00452-002	101000 OLIVAR-SIN VARIEDAD	S	4,19	4,19

**Porcentaje de superficie determinada situada en zonas RAMSAR****PUNTOS:** 0,00 0.0%

<u>REF.</u>	<u>REFERENCIA SIGPAC</u>	<u>CULTIVO DESCRIPCIÓN CULTIVO</u>	<u>S/R</u>	<u>SUP. COMPROM.</u> <u>(ha)</u>	<u>SUP. CUMPLE</u> <u>(ha)</u>
2284944	23-043-003-00227-001	101000 OLIVAR-SIN VARIEDAD	R	0,12	0,00
2284945	23-043-003-00537-001	101000 OLIVAR-SIN VARIEDAD	S	0,71	0,00
2284947	23-043-003-00822-001	101000 OLIVAR-SIN VARIEDAD	S	0,36	0,00
2284941	23-043-003-00826-001	101000 OLIVAR-SIN VARIEDAD	S	0,60	0,00
2284942	23-043-005-00041-004	101000 OLIVAR-SIN VARIEDAD	S	1,75	0,00
2284943	23-043-005-00452-002	101000 OLIVAR-SIN VARIEDAD	S	4,19	0,00

**Porcentaje de superficie determinada en zonas vulnerables a la contaminación por nitratos****PUNTOS:** 0,00 0.0%

<u>REF.</u>	<u>REFERENCIA SIGPAC</u>	<u>CULTIVO DESCRIPCIÓN CULTIVO</u>	<u>S/R</u>	<u>SUP. COMPROM.</u> <u>(ha)</u>	<u>SUP. CUMPLE</u> <u>(ha)</u>
2284944	23-043-003-00227-001	101000 OLIVAR-SIN VARIEDAD	R	0,12	0,00
2284945	23-043-003-00537-001	101000 OLIVAR-SIN VARIEDAD	S	0,71	0,00
2284947	23-043-003-00822-001	101000 OLIVAR-SIN VARIEDAD	S	0,36	0,00
2284941	23-043-003-00826-001	101000 OLIVAR-SIN VARIEDAD	S	0,60	0,00
2284942	23-043-005-00041-004	101000 OLIVAR-SIN VARIEDAD	S	1,75	0,00
2284943	23-043-005-00452-002	101000 OLIVAR-SIN VARIEDAD	S	4,19	0,00

**Mayor pendiente media****PUNTOS:** 3,00 36.67%

<u>REF.</u>	<u>REFERENCIA SIGPAC</u>	<u>CULTIVO DESCRIPCIÓN CULTIVO</u>	<u>S/R</u>	<u>PENDIENTE MEDIA (%)</u>	<u>SUP. COMPROM.</u> <u>(ha)</u>
2284944	23-043-003-00227-001	101000 OLIVAR-SIN VARIEDAD	R	37,87	0,12
2284945	23-043-003-00537-001	101000 OLIVAR-SIN VARIEDAD	S	23,42	0,71
2284947	23-043-003-00822-001	101000 OLIVAR-SIN VARIEDAD	S	32,38	0,36
2284941	23-043-003-00826-001	101000 OLIVAR-SIN VARIEDAD	S	28,09	0,60
2284942	23-043-005-00041-004	101000 OLIVAR-SIN VARIEDAD	S	32,94	1,75
2284943	23-043-005-00452-002	101000 OLIVAR-SIN VARIEDAD	S	42,03	4,19

**Porcentaje de superficie determinada en Red Natura 2000****PUNTOS:** 4,00 100.0%

<u>REF.</u>	<u>REFERENCIA SIGPAC</u>	<u>CULTIVO DESCRIPCIÓN CULTIVO</u>	<u>S/R</u>	<u>SUP. COMPROM.</u> <u>(ha)</u>	<u>SUP. CUMPLE</u> <u>(ha)</u>
2284944	23-043-003-00227-001	101000 OLIVAR-SIN VARIEDAD	R	0,12	0,12
2284945	23-043-003-00537-001	101000 OLIVAR-SIN VARIEDAD	S	0,71	0,71
2284947	23-043-003-00822-001	101000 OLIVAR-SIN VARIEDAD	S	0,36	0,36



<b>REF.</b>	<b>REFERENCIA SIGPAC</b>	<b>CULTIVO</b>	<b>DESCRIPCIÓN CULTIVO</b>	<b>S/R</b>	<b>SUP. COMPROM.</b>	<b>SUP. CUMPLE</b>
					<b>(ha)</b>	<b>(ha)</b>
2284941	23-043-003-00826-001	101000	OLIVAR-SIN VARIEDAD	S	0,60	0,60
2284942	23-043-005-00041-004	101000	OLIVAR-SIN VARIEDAD	S	1,75	1,75
2284943	23-043-005-00452-002	101000	OLIVAR-SIN VARIEDAD	S	4,19	4,19



<u>APellidos y nombre / RAZÓN SOCIAL</u>		<u>NIF</u>	<u>EXPEDIENTE</u>	<u>SUP. COMPROMETIDA</u>				
				<u>(ha)</u>				
ORTEGA ALGUACIL JULIO		26470055E	6088731	3.19				
<b>RESOLUCIÓN ADMITIDO</b>								
<b>IMPORTE POR ANUALIDAD</b>								
		<u>2015</u>	<u>2016</u>	<u>2017</u>	<u>2018</u>	<u>2019</u>		
IMPORTE MÁXIMO SUBVENCIONABLE		364,11 €	364,11 €	364,11 €	364,11 €	364,11 €		
IMPORTE MEDIO DE TRANSFERENCIA (€/ha)		114,14 €	114,14 €	114,14 €	114,14 €	114,14 €		
<b>RECINTOS COMPROMETIDOS</b>								
<u>REF.</u>	<u>REFERENCIA SIGPAC</u>	<u>CULTIVO</u>	<u>DESCRIPCIÓN CULTIVO</u>	<u>PEND. MEDIA</u>	<u>SUP. DEC. ADMIN.</u>	<u>SUP. CERT.</u>	<u>SUP. CAMPO</u>	<u>SUP. COMPROM.</u>
				<u>S/R</u>	<u>(%)</u>	<u>(ha)</u>	<u>(ha)</u>	<u>(ha)</u>
2979960	23-043-003-00043-001	101000	OLIVAR-SIN VARIEDAD	S	33,80	0,17	0,17	0,17
2979961	23-043-003-00044-001	101000	OLIVAR-SIN VARIEDAD	S	35,37	0,12	0,12	0,12
2979962	23-043-003-00045-003	101000	OLIVAR-SIN VARIEDAD	S	34,11	0,79	0,79	0,79
2979963	23-043-003-00275-002	101000	OLIVAR-SIN VARIEDAD	S	39,42	0,28	0,39	0,28
2979964	23-043-003-00183-006	101000	OLIVAR-SIN VARIEDAD	S	39,02	0,96	0,97	0,96
2979965	23-043-003-00167-009	101000	OLIVAR-SIN VARIEDAD	S	39,85	0,02	0,02	0,02
2979966	23-043-003-00056-003	101000	OLIVAR-SIN VARIEDAD	S	39,85	0,02	0,02	0,02
2979967	23-043-003-00045-002	101000	OLIVAR-SIN VARIEDAD	S	28,44	0,15	0,15	0,15
2979968	23-043-008-00158-001	101000	OLIVAR-SIN VARIEDAD	S	23,65	0,68	0,68	0,68

**RESUMEN CRITERIOS DE SELECCIÓN****10.1.12 Agricultura de montaña con orientación ecológica en olivar****PUNTOS: 14,00**

	<u>PUNTOS</u>	
Solicitantes de la medida 11, específica para la conversión o mantenimiento en agricultura ecológica	3,00	S
Porcentaje de superficie determinada en zonas con limitaciones naturales u otras limitaciones específicas ubicadas en las zonas de montaña	4,00	100.0%
Porcentaje de superficie determinada situada en zonas RAMSAR	0,00	0.0%
Porcentaje de superficie determinada en zonas vulnerables a la contaminación por nitratos	0,00	0.0%
Mayor pendiente media	3,00	33.66%
Porcentaje de superficie determinada en Red Natura 2000	4,00	100.0%



**DETALLE CRITERIOS DE SELECCIÓN****10.1.12 Agricultura de montaña con orientación ecológica en olivar****PUNTOS:** 14,00**Solicitantes de la medida 11, específica para la conversión o mantenimiento en agricultura ecológica****PUNTOS:** 3,00 S**Porcentaje de superficie determinada en zonas con limitaciones naturales u otras limitaciones específicas ubicadas en las zonas de montaña****PUNTOS:** 4,00 100.0%

<u>REF.</u>	<u>REFERENCIA SIGPAC</u>	<u>CULTIVO DESCRIPCIÓN CULTIVO</u>	<u>S/R</u>	<u>SUP. COMPROM.</u> <u>(ha)</u>	<u>SUP. CUMPLE</u> <u>(ha)</u>
2979960	23-043-003-00043-001	101000 OLIVAR-SIN VARIEDAD	S	0,17	0,17
2979961	23-043-003-00044-001	101000 OLIVAR-SIN VARIEDAD	S	0,12	0,12
2979967	23-043-003-00045-002	101000 OLIVAR-SIN VARIEDAD	S	0,15	0,15
2979962	23-043-003-00045-003	101000 OLIVAR-SIN VARIEDAD	S	0,79	0,79
2979966	23-043-003-00056-003	101000 OLIVAR-SIN VARIEDAD	S	0,02	0,02
2979965	23-043-003-00167-009	101000 OLIVAR-SIN VARIEDAD	S	0,02	0,02
2979964	23-043-003-00183-006	101000 OLIVAR-SIN VARIEDAD	S	0,96	0,96
2979963	23-043-003-00275-002	101000 OLIVAR-SIN VARIEDAD	S	0,28	0,28
2979968	23-043-008-00158-001	101000 OLIVAR-SIN VARIEDAD	S	0,68	0,68

**Porcentaje de superficie determinada situada en zonas RAMSAR****PUNTOS:** 0,00 0.0%

<u>REF.</u>	<u>REFERENCIA SIGPAC</u>	<u>CULTIVO DESCRIPCIÓN CULTIVO</u>	<u>S/R</u>	<u>SUP. COMPROM.</u> <u>(ha)</u>	<u>SUP. CUMPLE</u> <u>(ha)</u>
2979960	23-043-003-00043-001	101000 OLIVAR-SIN VARIEDAD	S	0,17	0,00
2979961	23-043-003-00044-001	101000 OLIVAR-SIN VARIEDAD	S	0,12	0,00
2979967	23-043-003-00045-002	101000 OLIVAR-SIN VARIEDAD	S	0,15	0,00
2979962	23-043-003-00045-003	101000 OLIVAR-SIN VARIEDAD	S	0,79	0,00
2979966	23-043-003-00056-003	101000 OLIVAR-SIN VARIEDAD	S	0,02	0,00
2979965	23-043-003-00167-009	101000 OLIVAR-SIN VARIEDAD	S	0,02	0,00
2979964	23-043-003-00183-006	101000 OLIVAR-SIN VARIEDAD	S	0,96	0,00
2979963	23-043-003-00275-002	101000 OLIVAR-SIN VARIEDAD	S	0,28	0,00
2979968	23-043-008-00158-001	101000 OLIVAR-SIN VARIEDAD	S	0,68	0,00

**Porcentaje de superficie determinada en zonas vulnerables a la contaminación por nitratos****PUNTOS:** 0,00 0.0%

<u>REF.</u>	<u>REFERENCIA SIGPAC</u>	<u>CULTIVO DESCRIPCIÓN CULTIVO</u>	<u>S/R</u>	<u>SUP. COMPROM.</u> <u>(ha)</u>	<u>SUP. CUMPLE</u> <u>(ha)</u>
2979960	23-043-003-00043-001	101000 OLIVAR-SIN VARIEDAD	S	0,17	0,00
2979961	23-043-003-00044-001	101000 OLIVAR-SIN VARIEDAD	S	0,12	0,00
2979967	23-043-003-00045-002	101000 OLIVAR-SIN VARIEDAD	S	0,15	0,00
2979962	23-043-003-00045-003	101000 OLIVAR-SIN VARIEDAD	S	0,79	0,00
2979966	23-043-003-00056-003	101000 OLIVAR-SIN VARIEDAD	S	0,02	0,00
2979965	23-043-003-00167-009	101000 OLIVAR-SIN VARIEDAD	S	0,02	0,00
2979964	23-043-003-00183-006	101000 OLIVAR-SIN VARIEDAD	S	0,96	0,00
2979963	23-043-003-00275-002	101000 OLIVAR-SIN VARIEDAD	S	0,28	0,00
2979968	23-043-008-00158-001	101000 OLIVAR-SIN VARIEDAD	S	0,68	0,00

**Mayor pendiente media****PUNTOS:** 3,00 33.66%

<u>REF.</u>	<u>REFERENCIA SIGPAC</u>	<u>CULTIVO DESCRIPCIÓN CULTIVO</u>	<u>S/R</u>	<u>PENDIENTE MEDIA (%)</u>	<u>SUP. COMPROM.</u> <u>(ha)</u>
2979960	23-043-003-00043-001	101000 OLIVAR-SIN VARIEDAD	S	33,80	0,17
2979961	23-043-003-00044-001	101000 OLIVAR-SIN VARIEDAD	S	35,37	0,12
2979967	23-043-003-00045-002	101000 OLIVAR-SIN VARIEDAD	S	28,44	0,15
2979962	23-043-003-00045-003	101000 OLIVAR-SIN VARIEDAD	S	34,11	0,79
2979966	23-043-003-00056-003	101000 OLIVAR-SIN VARIEDAD	S	39,85	0,02
2979965	23-043-003-00167-009	101000 OLIVAR-SIN VARIEDAD	S	39,85	0,02

REF.	REFERENCIA SIGPAC	CULTIVO	DESCRIPCIÓN CULTIVO	S/R	PENDIENTE	SUP.
					MEDIA (%)	COMPROM.
						(ha)
2979964	23-043-003-00183-006	101000	OLIVAR-SIN VARIEDAD	S	39,02	0,96
2979963	23-043-003-00275-002	101000	OLIVAR-SIN VARIEDAD	S	39,42	0,28
2979968	23-043-008-00158-001	101000	OLIVAR-SIN VARIEDAD	S	23,65	0,68

**Porcentaje de superficie determinada en Red Natura 2000**

PUNTOS: 4,00 100.0%

REF.	REFERENCIA SIGPAC	CULTIVO	DESCRIPCIÓN CULTIVO	S/R	SUP.	SUP.
					COMPROM.	CUMPLE
					(ha)	(ha)
2979960	23-043-003-00043-001	101000	OLIVAR-SIN VARIEDAD	S	0,17	0,17
2979961	23-043-003-00044-001	101000	OLIVAR-SIN VARIEDAD	S	0,12	0,12
2979967	23-043-003-00045-002	101000	OLIVAR-SIN VARIEDAD	S	0,15	0,15
2979962	23-043-003-00045-003	101000	OLIVAR-SIN VARIEDAD	S	0,79	0,79
2979966	23-043-003-00056-003	101000	OLIVAR-SIN VARIEDAD	S	0,02	0,02
2979965	23-043-003-00167-009	101000	OLIVAR-SIN VARIEDAD	S	0,02	0,02
2979964	23-043-003-00183-006	101000	OLIVAR-SIN VARIEDAD	S	0,96	0,96
2979963	23-043-003-00275-002	101000	OLIVAR-SIN VARIEDAD	S	0,28	0,28
2979968	23-043-008-00158-001	101000	OLIVAR-SIN VARIEDAD	S	0,68	0,68



<u>APELLIDOS Y NOMBRE / RAZÓN SOCIAL</u>		<u>NIF</u>	<u>EXPEDIENTE</u>	<u>SUP. COMPROMETIDA</u>				
				<u>(ha)</u>				
ORTEGA SERRANO ANTONIO JOSE		25959807Y	6097511	8.52				
<b>RESOLUCIÓN</b>								
<b>ADMITIDO</b>								
<b>IMPORTE POR ANUALIDAD</b>								
		<u>2015</u>	<u>2016</u>	<u>2017</u>	<u>2018</u>	<u>2019</u>		
IMPORTE MÁXIMO SUBVENCIONABLE		972,47 €	972,47 €	972,47 €	972,47 €	972,47 €		
IMPORTE MEDIO DE TRANSFERENCIA (€/ha)		114,14 €	114,14 €	114,14 €	114,14 €	114,14 €		
<b>RECINTOS COMPROMETIDOS</b>								
<u>REF.</u>	<u>REFERENCIA SIGPAC</u>	<u>CULTIVO</u>	<u>DESCRIPCIÓN CULTIVO</u>	<u>PEND. MEDIA</u>	<u>SUP. DEC. ADMIN.</u>	<u>SUP. CERT.</u>	<u>SUP. CAMPO</u>	<u>SUP. COMPROM.</u>
				<u>S/R</u>	<u>(%)</u>	<u>(ha)</u>	<u>(ha)</u>	<u>(ha)</u>
2315690	23-003-038-00195-001	101000	OLIVAR-SIN VARIEDAD	S	20,21	5,09	5,22	5,09
2315693	23-003-039-00382-004	101000	OLIVAR-SIN VARIEDAD	S	20,14	3,43	3,50	3,43

**RESUMEN CRITERIOS DE SELECCIÓN**

<b>10.1.12 Agricultura de montaña con orientación ecológica en olivar</b>		<b>PUNTOS: 8,00</b>	
		<b>PUNTOS</b>	
Solicitantes de la medida 11, específica para la conversión o mantenimiento en agricultura ecológica		3,00	S
Porcentaje de superficie determinada en zonas con limitaciones naturales u otras limitaciones específicas ubicadas en las zonas de montaña		4,00	100.0%
Porcentaje de superficie determinada situada en zonas RAMSAR		0,00	0.0%
Porcentaje de superficie determinada en zonas vulnerables a la contaminación por nitratos		0,00	0.0%
Mayor pendiente media		1,00	20.18%
Porcentaje de superficie determinada en Red Natura 2000		0,00	0.0%



**DETALLE CRITERIOS DE SELECCIÓN****10.1.12 Agricultura de montaña con orientación ecológica en olivar****PUNTOS: 8,00****Solicitantes de la medida 11, específica para la conversión o mantenimiento en agricultura ecológica****PUNTOS: 3,00 S****Porcentaje de superficie determinada en zonas con limitaciones naturales u otras limitaciones específicas ubicadas en las zonas de montaña****PUNTOS: 4,00 100.0%**

<u>REF.</u>	<u>REFERENCIA SIGPAC</u>	<u>CULTIVO</u>	<u>DESCRIPCIÓN CULTIVO</u>	<u>S/R</u>	<u>SUP. COMPROM.</u> <u>(ha)</u>	<u>SUP. CUMPLE</u> <u>(ha)</u>
2315690	23-003-038-00195-001	101000	OLIVAR-SIN VARIEDAD	S	5,09	5,09
2315693	23-003-039-00382-004	101000	OLIVAR-SIN VARIEDAD	S	3,43	3,43

**Porcentaje de superficie determinada situada en zonas RAMSAR****PUNTOS: 0,00 0.0%**

<u>REF.</u>	<u>REFERENCIA SIGPAC</u>	<u>CULTIVO</u>	<u>DESCRIPCIÓN CULTIVO</u>	<u>S/R</u>	<u>SUP. COMPROM.</u> <u>(ha)</u>	<u>SUP. CUMPLE</u> <u>(ha)</u>
2315690	23-003-038-00195-001	101000	OLIVAR-SIN VARIEDAD	S	5,09	0,00
2315693	23-003-039-00382-004	101000	OLIVAR-SIN VARIEDAD	S	3,43	0,00

**Porcentaje de superficie determinada en zonas vulnerables a la contaminación por nitratos****PUNTOS: 0,00 0.0%**

<u>REF.</u>	<u>REFERENCIA SIGPAC</u>	<u>CULTIVO</u>	<u>DESCRIPCIÓN CULTIVO</u>	<u>S/R</u>	<u>SUP. COMPROM.</u> <u>(ha)</u>	<u>SUP. CUMPLE</u> <u>(ha)</u>
2315690	23-003-038-00195-001	101000	OLIVAR-SIN VARIEDAD	S	5,09	0,00
2315693	23-003-039-00382-004	101000	OLIVAR-SIN VARIEDAD	S	3,43	0,00

**Mayor pendiente media****PUNTOS: 1,00 20.18%**

<u>REF.</u>	<u>REFERENCIA SIGPAC</u>	<u>CULTIVO</u>	<u>DESCRIPCIÓN CULTIVO</u>	<u>S/R</u>	<u>PENDIENTE MEDIA (%)</u>	<u>SUP. COMPROM.</u> <u>(ha)</u>
2315690	23-003-038-00195-001	101000	OLIVAR-SIN VARIEDAD	S	20,21	5,09
2315693	23-003-039-00382-004	101000	OLIVAR-SIN VARIEDAD	S	20,14	3,43

**Porcentaje de superficie determinada en Red Natura 2000****PUNTOS: 0,00 0.0%**

<u>REF.</u>	<u>REFERENCIA SIGPAC</u>	<u>CULTIVO</u>	<u>DESCRIPCIÓN CULTIVO</u>	<u>S/R</u>	<u>SUP. COMPROM.</u> <u>(ha)</u>	<u>SUP. CUMPLE</u> <u>(ha)</u>
2315690	23-003-038-00195-001	101000	OLIVAR-SIN VARIEDAD	S	5,09	0,00
2315693	23-003-039-00382-004	101000	OLIVAR-SIN VARIEDAD	S	3,43	0,00



<u>APELLIDOS Y NOMBRE / RAZÓN SOCIAL</u>	<u>NIF</u>	<u>EXPEDIENTE</u>	<u>SUP. COMPROMETIDA</u>		
			<u>(ha)</u>		
PARRAS COBO PEDRO	25984393M	6037463	0		
<b>RESOLUCIÓN</b>					
INADMITIDO					
<b>IMPORTES POR ANUALIDAD</b>					
	<u>2015</u>	<u>2016</u>	<u>2017</u>	<u>2018</u>	<u>2019</u>
IMPORTE MÁXIMO SUBVENCIONABLE	0,00 €	0,00 €	0,00 €	0,00 €	0,00 €
IMPORTE MEDIO DE TRANSFERENCIA (€/ha)	0,00 €	0,00 €	0,00 €	0,00 €	0,00 €

**INCIDENCIAS****INCIDENCIA DESCRIPCIÓN**

80403	Explotación no inscrita en SIPEA (anexo 1, Orden 26 mayo 2015) Ref:2284868 Recinto:23-086-021-00057-002 Cultivo:101000 OLIVAR-SIN VARIEDAD Secano
80406	Superficie admisible para la ayuda menor que la mínima requerida (anexo 1, Orden 26 de mayo de 2015) Sup. Resuelta:0

**RESUMEN CRITERIOS DE SELECCIÓN**

<b>10.1.12 Agricultura de montaña con orientación ecológica en olivar</b>	<b>PUNTOS: 3,00</b>	
	<u>PUNTOS</u>	
Solicitantes de la medida 11, específica para la conversión o mantenimiento en agricultura ecológica	3,00	S
Porcentaje de superficie determinada en zonas con limitaciones naturales u otras limitaciones específicas ubicadas en las zonas de montaña	0,00	0.0%
Porcentaje de superficie determinada situada en zonas RAMSAR	0,00	0.0%
Porcentaje de superficie determinada en zonas vulnerables a la contaminación por nitratos	0,00	0.0%
Mayor pendiente media	0,00	0.0%
Porcentaje de superficie determinada en Red Natura 2000	0,00	0.0%

**DETALLE CRITERIOS DE SELECCIÓN**

<b>10.1.12 Agricultura de montaña con orientación ecológica en olivar</b>	<b>PUNTOS: 3,00</b>	
	<u>PUNTOS:</u>	
Solicitantes de la medida 11, específica para la conversión o mantenimiento en agricultura ecológica	3,00	S
Porcentaje de superficie determinada en zonas con limitaciones naturales u otras limitaciones específicas ubicadas en las zonas de montaña	0,00	0.0%
Porcentaje de superficie determinada situada en zonas RAMSAR	0,00	0.0%
Porcentaje de superficie determinada en zonas vulnerables a la contaminación por nitratos	0,00	0.0%
Mayor pendiente media	0,00	0.0%
Porcentaje de superficie determinada en Red Natura 2000	0,00	0.0%



<u>APELLIDOS Y NOMBRE / RAZÓN SOCIAL</u>	<u>NIF</u>	<u>EXPEDIENTE</u>	<u>SUP. COMPROMETIDA (ha)</u>
PASQUAU FERNANDEZ MANUEL CARALAMPPIO	26458640S	6098227	10.16

**RESOLUCIÓN  
ADMITIDO**

**IMPORTE POR ANUALIDAD**

	<u>2015</u>	<u>2016</u>	<u>2017</u>	<u>2018</u>	<u>2019</u>
IMPORTE MÁXIMO SUBVENCIONABLE	1.159,66 €	1.159,66 €	1.159,66 €	1.159,66 €	1.159,66 €
IMPORTE MEDIO DE TRANSFERENCIA (€/ha)	114,14 €	114,14 €	114,14 €	114,14 €	114,14 €

**RECINTOS COMPROMETIDOS**

<u>REF.</u>	<u>REFERENCIA SIGPAC</u>	<u>CULTIVO</u>	<u>DESCRIPCIÓN CULTIVO</u>	<u>S/R</u>	<u>PEND. MEDIA (%)</u>	<u>SUP. DEC. ADMIN. (ha)</u>	<u>SUP. CERT. (ha)</u>	<u>SUP. CAMPO (ha)</u>	<u>SUP. COMPROM. (ha)</u>
3001883	23-017-019-00014-002	101000	OLIVAR-SIN VARIEDAD	S	26,52	0,26	0,26		0,26
3001899	23-017-019-00012-007	101000	OLIVAR-SIN VARIEDAD	S	23,36	2,96	2,96		2,96
3001900	23-017-019-00012-003	101000	OLIVAR-SIN VARIEDAD	S	21,09	6,94	6,94		6,94

**RESUMEN CRITERIOS DE SELECCIÓN**

**10.1.12 Agricultura de montaña con orientación ecológica en olivar** PUNTOS: 8,00

	<u>PUNTOS</u>	
Solicitantes de la medida 11, específica para la conversión o mantenimiento en agricultura ecológica	3,00	S
Porcentaje de superficie determinada en zonas con limitaciones naturales u otras limitaciones específicas ubicadas en las zonas de montaña	4,00	100.0%
Porcentaje de superficie determinada situada en zonas RAMSAR	0,00	0.0%
Porcentaje de superficie determinada en zonas vulnerables a la contaminación por nitratos	0,00	0.0%
Mayor pendiente media	1,00	21.89%
Porcentaje de superficie determinada en Red Natura 2000	0,00	0.0%





**DETALLE CRITERIOS DE SELECCIÓN****10.1.12 Agricultura de montaña con orientación ecológica en olivar****PUNTOS: 8,00****Solicitantes de la medida 11, específica para la conversión o mantenimiento en agricultura ecológica****PUNTOS: 3,00 S****Porcentaje de superficie determinada en zonas con limitaciones naturales u otras limitaciones específicas ubicadas en las zonas de montaña****PUNTOS: 4,00 100.0%**

<u>REF.</u>	<u>REFERENCIA SIGPAC</u>	<u>CULTIVO</u>	<u>DESCRIPCIÓN CULTIVO</u>	<u>S/R</u>	<u>SUP. COMPROM.</u> <u>(ha)</u>	<u>SUP. CUMPLE</u> <u>(ha)</u>
3001900	23-017-019-00012-003	101000	OLIVAR-SIN VARIEDAD	S	6,94	6,94
3001899	23-017-019-00012-007	101000	OLIVAR-SIN VARIEDAD	S	2,96	2,96
3001883	23-017-019-00014-002	101000	OLIVAR-SIN VARIEDAD	S	0,26	0,26

**Porcentaje de superficie determinada situada en zonas RAMSAR****PUNTOS: 0,00 0.0%**

<u>REF.</u>	<u>REFERENCIA SIGPAC</u>	<u>CULTIVO</u>	<u>DESCRIPCIÓN CULTIVO</u>	<u>S/R</u>	<u>SUP. COMPROM.</u> <u>(ha)</u>	<u>SUP. CUMPLE</u> <u>(ha)</u>
3001900	23-017-019-00012-003	101000	OLIVAR-SIN VARIEDAD	S	6,94	0,00
3001899	23-017-019-00012-007	101000	OLIVAR-SIN VARIEDAD	S	2,96	0,00
3001883	23-017-019-00014-002	101000	OLIVAR-SIN VARIEDAD	S	0,26	0,00

**Porcentaje de superficie determinada en zonas vulnerables a la contaminación por nitratos****PUNTOS: 0,00 0.0%**

<u>REF.</u>	<u>REFERENCIA SIGPAC</u>	<u>CULTIVO</u>	<u>DESCRIPCIÓN CULTIVO</u>	<u>S/R</u>	<u>SUP. COMPROM.</u> <u>(ha)</u>	<u>SUP. CUMPLE</u> <u>(ha)</u>
3001900	23-017-019-00012-003	101000	OLIVAR-SIN VARIEDAD	S	6,94	0,00
3001899	23-017-019-00012-007	101000	OLIVAR-SIN VARIEDAD	S	2,96	0,00
3001883	23-017-019-00014-002	101000	OLIVAR-SIN VARIEDAD	S	0,26	0,00

**Mayor pendiente media****PUNTOS: 1,00 21.89%**

<u>REF.</u>	<u>REFERENCIA SIGPAC</u>	<u>CULTIVO</u>	<u>DESCRIPCIÓN CULTIVO</u>	<u>S/R</u>	<u>PENDIENTE MEDIA (%)</u>	<u>SUP. COMPROM.</u> <u>(ha)</u>
3001900	23-017-019-00012-003	101000	OLIVAR-SIN VARIEDAD	S	21,09	6,94
3001899	23-017-019-00012-007	101000	OLIVAR-SIN VARIEDAD	S	23,36	2,96
3001883	23-017-019-00014-002	101000	OLIVAR-SIN VARIEDAD	S	26,52	0,26

**Porcentaje de superficie determinada en Red Natura 2000****PUNTOS: 0,00 0.0%**

<u>REF.</u>	<u>REFERENCIA SIGPAC</u>	<u>CULTIVO</u>	<u>DESCRIPCIÓN CULTIVO</u>	<u>S/R</u>	<u>SUP. COMPROM.</u> <u>(ha)</u>	<u>SUP. CUMPLE</u> <u>(ha)</u>
3001900	23-017-019-00012-003	101000	OLIVAR-SIN VARIEDAD	S	6,94	0,00
3001899	23-017-019-00012-007	101000	OLIVAR-SIN VARIEDAD	S	2,96	0,00
3001883	23-017-019-00014-002	101000	OLIVAR-SIN VARIEDAD	S	0,26	0,00



<u>APELLIDOS Y NOMBRE / RAZÓN SOCIAL</u>		<u>NIF</u>	<u>EXPEDIENTE</u>	<u>SUP. COMPROMETIDA</u>				
				<u>(ha)</u>				
PEDRO RUIZ SAMBLAS Y OTRA CB		E23739154	6096289	14.21				
<b>RESOLUCIÓN</b>								
<b>ADMITIDO</b>								
<b>IMPORTES POR ANUALIDAD</b>								
		<b>2015</b>	<b>2016</b>	<b>2017</b>	<b>2018</b>	<b>2019</b>		
<b>IMPORTE MÁXIMO SUBVENCIONABLE</b>		1.621,93 €	1.621,93 €	1.621,93 €	1.621,93 €	1.621,93 €		
<b>IMPORTE MEDIO DE TRANSFERENCIA (€/ha)</b>		114,14 €	114,14 €	114,14 €	114,14 €	114,14 €		
<b>RECINTOS COMPROMETIDOS</b>								
<u>REF.</u>	<u>REFERENCIA SIGPAC</u>	<u>CULTIVO</u>	<u>DESCRIPCIÓN CULTIVO</u>	<u>PEND. MEDIA</u>	<u>SUP. DEC. ADMIN.</u>	<u>SUP. CERT.</u>	<u>SUP. CAMPO</u>	<u>SUP. COMPROM.</u>
				<u>S/R</u>	<u>(%)</u>	<u>(ha)</u>	<u>(ha)</u>	<u>(ha)</u>
2396718	23-072-004-00598-004	101000	OLIVAR-SIN VARIEDAD	S	43,60	0,34	0,38	0,34
2396719	23-072-004-00898-002	101000	OLIVAR-SIN VARIEDAD	S	23,51	0,36	0,36	0,36
2396720	23-072-004-00835-026	101000	OLIVAR-SIN VARIEDAD	S	46,35	0,21	0,25	0,21
2396721	23-072-004-00835-020	101000	OLIVAR-SIN VARIEDAD	S	31,91	0,53	0,57	0,53
2396722	23-072-004-00835-023	101000	OLIVAR-SIN VARIEDAD	S	34,63	0,42	0,49	0,42
2396723	23-072-004-00805-003	101000	OLIVAR-SIN VARIEDAD	S	28,91	0,06	0,12	0,06
2396725	23-072-004-00804-002	101000	OLIVAR-SIN VARIEDAD	S	30,58	0,06	0,06	0,06
2396726	23-072-004-01110-002	101000	OLIVAR-SIN VARIEDAD	S	31,98	0,92	0,96	0,92
2396728	23-072-012-00404-001	101000	OLIVAR-SIN VARIEDAD	S	51,28	0,72	0,72	0,72
2396729	23-072-004-00835-012	101000	OLIVAR-SIN VARIEDAD	S	47,01	1,80	2,18	1,80
2396730	23-072-012-00402-001	101000	OLIVAR-SIN VARIEDAD	S	23,56	0,19	0,19	0,19
2396731	23-072-004-00842-001	101000	OLIVAR-SIN VARIEDAD	S	28,40	1,31	1,33	1,31
2396732	23-072-004-00841-007	101000	OLIVAR-SIN VARIEDAD	S	26,70	0,02	0,04	0,02
2396733	23-072-004-00841-007	101000	OLIVAR-SIN VARIEDAD	S	26,70	0,02	0,04	0,02
2396734	23-072-004-00840-003	101000	OLIVAR-SIN VARIEDAD	S	35,13	1,41	1,43	1,41
2396735	23-072-004-00835-021	101000	OLIVAR-SIN VARIEDAD	S	32,69	2,77	2,85	2,77
2396736	23-072-004-00835-013	101000	OLIVAR-SIN VARIEDAD	S	35,41	2,32	2,38	2,32
2396739	23-072-007-00196-001	101000	OLIVAR-SIN VARIEDAD	S	25,48	0,26	0,26	0,26
2396741	23-072-004-00835-019	101000	OLIVAR-SIN VARIEDAD	S	26,66	0,49	0,50	0,49

**RESUMEN CRITERIOS DE SELECCIÓN****10.1.12 Agricultura de montaña con orientación ecológica en olivar****PUNTOS:** 11,10

	<u>PUNTOS</u>	
<b>Solicitantes de la medida 11, específica para la conversión o mantenimiento en agricultura ecológica</b>	3,00	S
<b>Porcentaje de superficie determinada en zonas con limitaciones naturales u otras limitaciones específicas ubicadas en las zonas de montaña</b>	4,00	100.0%
<b>Porcentaje de superficie determinada situada en zonas RAMSAR</b>	0,00	0.0%
<b>Porcentaje de superficie determinada en zonas vulnerables a la contaminación por nitratos</b>	0,00	0.0%
<b>Mayor pendiente media</b>	3,00	35.44%
<b>Porcentaje de superficie determinada en Red Natura 2000</b>	1,10	9.5%



**DETALLE CRITERIOS DE SELECCIÓN****10.1.12 Agricultura de montaña con orientación ecológica en olivar****PUNTOS:** 11,10**Solicitantes de la medida 11, específica para la conversión o mantenimiento en agricultura ecológica****PUNTOS:** 3,00 S**Porcentaje de superficie determinada en zonas con limitaciones naturales u otras limitaciones específicas ubicadas en las zonas de montaña****PUNTOS:** 4,00 100.0%

<u>REF.</u>	<u>REFERENCIA SIGPAC</u>	<u>CULTIVO</u>	<u>DESCRIPCIÓN CULTIVO</u>	<u>S/R</u>	<u>SUP. COMPROM.</u> <u>(ha)</u>	<u>SUP. CUMPLE</u> <u>(ha)</u>
2396718	23-072-004-00598-004	101000	OLIVAR-SIN VARIEDAD	S	0,34	0,34
2396725	23-072-004-00804-002	101000	OLIVAR-SIN VARIEDAD	S	0,06	0,06
2396723	23-072-004-00805-003	101000	OLIVAR-SIN VARIEDAD	S	0,06	0,06
2396729	23-072-004-00835-012	101000	OLIVAR-SIN VARIEDAD	S	1,80	1,80
2396736	23-072-004-00835-013	101000	OLIVAR-SIN VARIEDAD	S	2,32	2,32
2396741	23-072-004-00835-019	101000	OLIVAR-SIN VARIEDAD	S	0,49	0,49
2396721	23-072-004-00835-020	101000	OLIVAR-SIN VARIEDAD	S	0,53	0,53
2396735	23-072-004-00835-021	101000	OLIVAR-SIN VARIEDAD	S	2,77	2,77
2396722	23-072-004-00835-023	101000	OLIVAR-SIN VARIEDAD	S	0,42	0,42
2396720	23-072-004-00835-026	101000	OLIVAR-SIN VARIEDAD	S	0,21	0,21
2396734	23-072-004-00840-003	101000	OLIVAR-SIN VARIEDAD	S	1,41	1,41
2396733	23-072-004-00841-007	101000	OLIVAR-SIN VARIEDAD	S	0,02	0,02
2396732	23-072-004-00841-007	101000	OLIVAR-SIN VARIEDAD	S	0,02	0,02
2396731	23-072-004-00842-001	101000	OLIVAR-SIN VARIEDAD	S	1,31	1,31
2396719	23-072-004-00898-002	101000	OLIVAR-SIN VARIEDAD	S	0,36	0,36
2396726	23-072-004-01110-002	101000	OLIVAR-SIN VARIEDAD	S	0,92	0,92
2396739	23-072-007-00196-001	101000	OLIVAR-SIN VARIEDAD	S	0,26	0,26
2396730	23-072-012-00402-001	101000	OLIVAR-SIN VARIEDAD	S	0,19	0,19
2396728	23-072-012-00404-001	101000	OLIVAR-SIN VARIEDAD	S	0,72	0,72

**Porcentaje de superficie determinada situada en zonas RAMSAR****PUNTOS:** 0,00 0.0%

<u>REF.</u>	<u>REFERENCIA SIGPAC</u>	<u>CULTIVO</u>	<u>DESCRIPCIÓN CULTIVO</u>	<u>S/R</u>	<u>SUP. COMPROM.</u> <u>(ha)</u>	<u>SUP. CUMPLE</u> <u>(ha)</u>
2396718	23-072-004-00598-004	101000	OLIVAR-SIN VARIEDAD	S	0,34	0,00
2396725	23-072-004-00804-002	101000	OLIVAR-SIN VARIEDAD	S	0,06	0,00
2396723	23-072-004-00805-003	101000	OLIVAR-SIN VARIEDAD	S	0,06	0,00
2396729	23-072-004-00835-012	101000	OLIVAR-SIN VARIEDAD	S	1,80	0,00
2396736	23-072-004-00835-013	101000	OLIVAR-SIN VARIEDAD	S	2,32	0,00
2396741	23-072-004-00835-019	101000	OLIVAR-SIN VARIEDAD	S	0,49	0,00
2396721	23-072-004-00835-020	101000	OLIVAR-SIN VARIEDAD	S	0,53	0,00
2396735	23-072-004-00835-021	101000	OLIVAR-SIN VARIEDAD	S	2,77	0,00
2396722	23-072-004-00835-023	101000	OLIVAR-SIN VARIEDAD	S	0,42	0,00
2396720	23-072-004-00835-026	101000	OLIVAR-SIN VARIEDAD	S	0,21	0,00
2396734	23-072-004-00840-003	101000	OLIVAR-SIN VARIEDAD	S	1,41	0,00
2396733	23-072-004-00841-007	101000	OLIVAR-SIN VARIEDAD	S	0,02	0,00
2396732	23-072-004-00841-007	101000	OLIVAR-SIN VARIEDAD	S	0,02	0,00
2396731	23-072-004-00842-001	101000	OLIVAR-SIN VARIEDAD	S	1,31	0,00
2396719	23-072-004-00898-002	101000	OLIVAR-SIN VARIEDAD	S	0,36	0,00
2396726	23-072-004-01110-002	101000	OLIVAR-SIN VARIEDAD	S	0,92	0,00
2396739	23-072-007-00196-001	101000	OLIVAR-SIN VARIEDAD	S	0,26	0,00
2396730	23-072-012-00402-001	101000	OLIVAR-SIN VARIEDAD	S	0,19	0,00
2396728	23-072-012-00404-001	101000	OLIVAR-SIN VARIEDAD	S	0,72	0,00

**Porcentaje de superficie determinada en zonas vulnerables a la contaminación por nitratos****PUNTOS:** 0,00 0.0%

<u>REF.</u>	<u>REFERENCIA SIGPAC</u>	<u>CULTIVO</u>	<u>DESCRIPCIÓN CULTIVO</u>	<u>S/R</u>	<u>SUP. COMPROM.</u> <u>(ha)</u>	<u>SUP. CUMPLE</u> <u>(ha)</u>
2396718	23-072-004-00598-004	101000	OLIVAR-SIN VARIEDAD	S	0,34	0,00

<u>REF.</u>	<u>REFERENCIA SIGPAC</u>	<u>CULTIVO</u>	<u>DESCRIPCIÓN CULTIVO</u>	<u>S/R</u>	<u>SUP. COMPROM.</u> <u>(ha)</u>	<u>SUP. CUMPLE</u> <u>(ha)</u>
2396725	23-072-004-00804-002	101000	OLIVAR-SIN VARIEDAD	S	0,06	0,00
2396723	23-072-004-00805-003	101000	OLIVAR-SIN VARIEDAD	S	0,06	0,00
2396729	23-072-004-00835-012	101000	OLIVAR-SIN VARIEDAD	S	1,80	0,00
2396736	23-072-004-00835-013	101000	OLIVAR-SIN VARIEDAD	S	2,32	0,00
2396741	23-072-004-00835-019	101000	OLIVAR-SIN VARIEDAD	S	0,49	0,00
2396721	23-072-004-00835-020	101000	OLIVAR-SIN VARIEDAD	S	0,53	0,00
2396735	23-072-004-00835-021	101000	OLIVAR-SIN VARIEDAD	S	2,77	0,00
2396722	23-072-004-00835-023	101000	OLIVAR-SIN VARIEDAD	S	0,42	0,00
2396720	23-072-004-00835-026	101000	OLIVAR-SIN VARIEDAD	S	0,21	0,00
2396734	23-072-004-00840-003	101000	OLIVAR-SIN VARIEDAD	S	1,41	0,00
2396733	23-072-004-00841-007	101000	OLIVAR-SIN VARIEDAD	S	0,02	0,00
2396732	23-072-004-00841-007	101000	OLIVAR-SIN VARIEDAD	S	0,02	0,00
2396731	23-072-004-00842-001	101000	OLIVAR-SIN VARIEDAD	S	1,31	0,00
2396719	23-072-004-00898-002	101000	OLIVAR-SIN VARIEDAD	S	0,36	0,00
2396726	23-072-004-01110-002	101000	OLIVAR-SIN VARIEDAD	S	0,92	0,00
2396739	23-072-007-00196-001	101000	OLIVAR-SIN VARIEDAD	S	0,26	0,00
2396730	23-072-012-00402-001	101000	OLIVAR-SIN VARIEDAD	S	0,19	0,00
2396728	23-072-012-00404-001	101000	OLIVAR-SIN VARIEDAD	S	0,72	0,00

**Mayor pendiente media****PUNTOS:** 3,00 35.44%

<u>REF.</u>	<u>REFERENCIA SIGPAC</u>	<u>CULTIVO</u>	<u>DESCRIPCIÓN CULTIVO</u>	<u>S/R</u>	<u>PENDIENTE MEDIA (%)</u>	<u>SUP. COMPROM.</u> <u>(ha)</u>
2396718	23-072-004-00598-004	101000	OLIVAR-SIN VARIEDAD	S	43,60	0,34
2396725	23-072-004-00804-002	101000	OLIVAR-SIN VARIEDAD	S	30,58	0,06
2396723	23-072-004-00805-003	101000	OLIVAR-SIN VARIEDAD	S	28,91	0,06
2396729	23-072-004-00835-012	101000	OLIVAR-SIN VARIEDAD	S	47,01	1,80
2396736	23-072-004-00835-013	101000	OLIVAR-SIN VARIEDAD	S	35,41	2,32
2396741	23-072-004-00835-019	101000	OLIVAR-SIN VARIEDAD	S	26,66	0,49
2396721	23-072-004-00835-020	101000	OLIVAR-SIN VARIEDAD	S	31,91	0,53
2396735	23-072-004-00835-021	101000	OLIVAR-SIN VARIEDAD	S	32,69	2,77
2396722	23-072-004-00835-023	101000	OLIVAR-SIN VARIEDAD	S	34,63	0,42
2396720	23-072-004-00835-026	101000	OLIVAR-SIN VARIEDAD	S	46,35	0,21
2396734	23-072-004-00840-003	101000	OLIVAR-SIN VARIEDAD	S	35,13	1,41
2396732	23-072-004-00841-007	101000	OLIVAR-SIN VARIEDAD	S	26,70	0,02
2396733	23-072-004-00841-007	101000	OLIVAR-SIN VARIEDAD	S	26,70	0,02
2396731	23-072-004-00842-001	101000	OLIVAR-SIN VARIEDAD	S	28,40	1,31
2396719	23-072-004-00898-002	101000	OLIVAR-SIN VARIEDAD	S	23,51	0,36
2396726	23-072-004-01110-002	101000	OLIVAR-SIN VARIEDAD	S	31,98	0,92
2396739	23-072-007-00196-001	101000	OLIVAR-SIN VARIEDAD	S	25,48	0,26
2396730	23-072-012-00402-001	101000	OLIVAR-SIN VARIEDAD	S	23,56	0,19
2396728	23-072-012-00404-001	101000	OLIVAR-SIN VARIEDAD	S	51,28	0,72

**Porcentaje de superficie determinada en Red Natura 2000****PUNTOS:** 1,10 9.5%

<u>REF.</u>	<u>REFERENCIA SIGPAC</u>	<u>CULTIVO</u>	<u>DESCRIPCIÓN CULTIVO</u>	<u>S/R</u>	<u>SUP. COMPROM.</u> <u>(ha)</u>	<u>SUP. CUMPLE</u> <u>(ha)</u>
2396718	23-072-004-00598-004	101000	OLIVAR-SIN VARIEDAD	S	0,34	0,00
2396725	23-072-004-00804-002	101000	OLIVAR-SIN VARIEDAD	S	0,06	0,00
2396723	23-072-004-00805-003	101000	OLIVAR-SIN VARIEDAD	S	0,06	0,00
2396729	23-072-004-00835-012	101000	OLIVAR-SIN VARIEDAD	S	1,80	0,00
2396736	23-072-004-00835-013	101000	OLIVAR-SIN VARIEDAD	S	2,32	0,00
2396741	23-072-004-00835-019	101000	OLIVAR-SIN VARIEDAD	S	0,49	0,00
2396721	23-072-004-00835-020	101000	OLIVAR-SIN VARIEDAD	S	0,53	0,00
2396735	23-072-004-00835-021	101000	OLIVAR-SIN VARIEDAD	S	2,77	0,00

<b>REF.</b>	<b>REFERENCIA SIGPAC</b>	<b>CULTIVO</b>	<b>DESCRIPCIÓN CULTIVO</b>	<b>S/R</b>	<b>SUP. COMPROM.</b> <b>(ha)</b>	<b>SUP. CUMPLE</b> <b>(ha)</b>
2396722	23-072-004-00835-023	101000	OLIVAR-SIN VARIEDAD	S	0,42	0,00
2396720	23-072-004-00835-026	101000	OLIVAR-SIN VARIEDAD	S	0,21	0,00
2396734	23-072-004-00840-003	101000	OLIVAR-SIN VARIEDAD	S	1,41	0,00
2396732	23-072-004-00841-007	101000	OLIVAR-SIN VARIEDAD	S	0,02	0,02
2396733	23-072-004-00841-007	101000	OLIVAR-SIN VARIEDAD	S	0,02	0,02
2396731	23-072-004-00842-001	101000	OLIVAR-SIN VARIEDAD	S	1,31	1,31
2396719	23-072-004-00898-002	101000	OLIVAR-SIN VARIEDAD	S	0,36	0,00
2396726	23-072-004-01110-002	101000	OLIVAR-SIN VARIEDAD	S	0,92	0,00
2396739	23-072-007-00196-001	101000	OLIVAR-SIN VARIEDAD	S	0,26	0,00
2396730	23-072-012-00402-001	101000	OLIVAR-SIN VARIEDAD	S	0,19	0,00
2396728	23-072-012-00404-001	101000	OLIVAR-SIN VARIEDAD	S	0,72	0,00



<u>APELLIDOS Y NOMBRE / RAZÓN SOCIAL</u>	<u>NIF</u>	<u>EXPEDIENTE</u>	<u>SUP. COMPROMETIDA</u>		
			<u>(ha)</u>		
PEÑALVER ZAFRA DANIEL	25968232J	6100246	0		
<b>RESOLUCIÓN</b>					
<b>INADMITIDO</b>					
<b>IMPORTE POR ANUALIDAD</b>					
	<b>2015</b>	<b>2016</b>	<b>2017</b>	<b>2018</b>	<b>2019</b>
<b>IMPORTE MÁXIMO SUBVENCIONABLE</b>	0,00 €	0,00 €	0,00 €	0,00 €	0,00 €
<b>IMPORTE MEDIO DE TRANSFERENCIA (€/ha)</b>	0,00 €	0,00 €	0,00 €	0,00 €	0,00 €

**INCIDENCIAS****INCIDENCIA DESCRIPCIÓN**

80406	Superficie admisible para la ayuda menor que la mínima requerida (anexo 1, Orden 26 de mayo de 2015) Sup. Resuelta:0,42
80412	Superficie resuelta para el grupo de pago menor que la mínima requerida Ref:2350650 Recinto:23-026-013-00297-001 Cultivo:101000 OLIVAR-SIN VARIEDAD Secano Sup. Declarada:0,2 Sup. Resuelta:0,2 Ref:2350651 Recinto:23-026-013-00298-001 Cultivo:101000 OLIVAR-SIN VARIEDAD Secano Sup. Declarada:0,21 Sup. Resuelta:0,21 Ref:2350644 Recinto:23-093-007-00031-001 Cultivo:101000 OLIVAR-SIN VARIEDAD Secano Sup. Declarada:0,01 Sup. Resuelta:0,01

**RESUMEN CRITERIOS DE SELECCIÓN****10.1.12 Agricultura de montaña con orientación ecológica en olivar PUNTOS: 3,00**

	<b>PUNTOS</b>	
Solicitantes de la medida 11, específica para la conversión o mantenimiento en agricultura ecológica	3,00	S
Porcentaje de superficie determinada en zonas con limitaciones naturales u otras limitaciones específicas ubicadas en las zonas de montaña	0,00	0.0%
Porcentaje de superficie determinada situada en zonas RAMSAR	0,00	0.0%
Porcentaje de superficie determinada en zonas vulnerables a la contaminación por nitratos	0,00	0.0%
Mayor pendiente media	0,00	0.0%
Porcentaje de superficie determinada en Red Natura 2000	0,00	0.0%

**DETALLE CRITERIOS DE SELECCIÓN****10.1.12 Agricultura de montaña con orientación ecológica en olivar PUNTOS: 3,00**

Solicitantes de la medida 11, específica para la conversión o mantenimiento en agricultura ecológica	<b>PUNTOS:</b> 3,00	S
Porcentaje de superficie determinada en zonas con limitaciones naturales u otras limitaciones específicas ubicadas en las zonas de montaña	<b>PUNTOS:</b> 0,00	0.0%
Porcentaje de superficie determinada situada en zonas RAMSAR	<b>PUNTOS:</b> 0,00	0.0%
Porcentaje de superficie determinada en zonas vulnerables a la contaminación por nitratos	<b>PUNTOS:</b> 0,00	0.0%
Mayor pendiente media	<b>PUNTOS:</b> 0,00	0.0%
Porcentaje de superficie determinada en Red Natura 2000	<b>PUNTOS:</b> 0,00	0.0%



				<b>SUP. COMPROMETIDA</b>					
<b>APELLIDOS Y NOMBRE / RAZÓN SOCIAL</b>				<b>NIF</b>	<b>EXPEDIENTE</b>	<b>(ha)</b>			
PERALTA FERNANDEZ ANTONIA				75066033J	6086047	3.43			
<b>RESOLUCIÓN</b>									
<b>ADMITIDO</b>									
<b>IMPORTES POR ANUALIDAD</b>									
				<b>2015</b>	<b>2016</b>	<b>2017</b>	<b>2018</b>	<b>2019</b>	
<b>IMPORTE MÁXIMO SUBVENCIONABLE</b>				391,50 €	391,50 €	391,50 €	391,50 €	391,50 €	
<b>IMPORTE MEDIO DE TRANSFERENCIA (€/ha)</b>				114,14 €	114,14 €	114,14 €	114,14 €	114,14 €	
<b>RECINTOS COMPROMETIDOS</b>									
<b>REF.</b>	<b>REFERENCIA SIGPAC</b>	<b>CULTIVO</b>	<b>DESCRIPCIÓN CULTIVO</b>	<b>S/R</b>	<b>PEND. MEDIA (%)</b>	<b>SUP. DEC. ADMIN. (ha)</b>	<b>SUP. CERT. (ha)</b>	<b>SUP. CAMPO (ha)</b>	<b>SUP. COMPROM. (ha)</b>
2284417	23-101-012-00443-001	101000	OLIVAR-SIN VARIEDAD	S	52,91	0,01	0,03		0,01
2284418	23-101-012-00428-001	101000	OLIVAR-SIN VARIEDAD	S	29,62	0,03	0,09		0,03
2284419	23-101-012-00430-004	101000	OLIVAR-SIN VARIEDAD	S	32,59	0,03	0,09		0,03
2284420	23-101-012-00429-002	101000	OLIVAR-SIN VARIEDAD	S	37,27	0,26	0,26		0,26
2284421	23-101-008-00517-003	101000	OLIVAR-SIN VARIEDAD	S	25,22	0,03	0,09		0,03
2284422	23-101-008-00518-001	101000	OLIVAR-SIN VARIEDAD	S	21,41	1,28	1,28		1,28
2284423	23-101-008-00090-004	101000	OLIVAR-SIN VARIEDAD	S	21,62	0,13	0,13		0,13
2284424	23-101-008-00090-003	101000	OLIVAR-SIN VARIEDAD	S	22,51	0,13	0,13		0,13
2284425	23-101-008-00090-001	101000	OLIVAR-SIN VARIEDAD	S	22,97	1,40	1,40		1,40
2284428	23-101-012-00146-001	101000	OLIVAR-SIN VARIEDAD	S	20,43	0,13	0,13		0,13

**RESUMEN CRITERIOS DE SELECCIÓN****10.1.12 Agricultura de montaña con orientación ecológica en olivar****PUNTOS:** 12,00

	<b>PUNTOS</b>	
<b>Solicitantes de la medida 11, específica para la conversión o mantenimiento en agricultura ecológica</b>	3,00	S
<b>Porcentaje de superficie determinada en zonas con limitaciones naturales u otras limitaciones específicas ubicadas en las zonas de montaña</b>	4,00	100.0%
<b>Porcentaje de superficie determinada situada en zonas RAMSAR</b>	0,00	0.0%
<b>Porcentaje de superficie determinada en zonas vulnerables a la contaminación por nitratos</b>	0,00	0.0%
<b>Mayor pendiente media</b>	1,00	23.56%
<b>Porcentaje de superficie determinada en Red Natura 2000</b>	4,00	100.0%



**DETALLE CRITERIOS DE SELECCIÓN****10.1.12 Agricultura de montaña con orientación ecológica en olivar****PUNTOS:** 12,00**Solicitantes de la medida 11, específica para la conversión o mantenimiento en agricultura ecológica****PUNTOS:** 3,00 S**Porcentaje de superficie determinada en zonas con limitaciones naturales u otras limitaciones específicas ubicadas en las zonas de montaña****PUNTOS:** 4,00 100.0%

<u>REF.</u>	<u>REFERENCIA SIGPAC</u>	<u>CULTIVO DESCRIPCIÓN CULTIVO</u>	<u>S/R</u>	<u>SUP. COMPROM. (ha)</u>	<u>SUP. CUMPLE (ha)</u>
2284425	23-101-008-00090-001	101000 OLIVAR-SIN VARIEDAD	S	1,40	1,40
2284424	23-101-008-00090-003	101000 OLIVAR-SIN VARIEDAD	S	0,13	0,13
2284423	23-101-008-00090-004	101000 OLIVAR-SIN VARIEDAD	S	0,13	0,13
2284421	23-101-008-00517-003	101000 OLIVAR-SIN VARIEDAD	S	0,03	0,03
2284422	23-101-008-00518-001	101000 OLIVAR-SIN VARIEDAD	S	1,28	1,28
2284428	23-101-012-00146-001	101000 OLIVAR-SIN VARIEDAD	S	0,13	0,13
2284418	23-101-012-00428-001	101000 OLIVAR-SIN VARIEDAD	S	0,03	0,03
2284420	23-101-012-00429-002	101000 OLIVAR-SIN VARIEDAD	S	0,26	0,26
2284419	23-101-012-00430-004	101000 OLIVAR-SIN VARIEDAD	S	0,03	0,03
2284417	23-101-012-00443-001	101000 OLIVAR-SIN VARIEDAD	S	0,01	0,01

**Porcentaje de superficie determinada situada en zonas RAMSAR****PUNTOS:** 0,00 0.0%

<u>REF.</u>	<u>REFERENCIA SIGPAC</u>	<u>CULTIVO DESCRIPCIÓN CULTIVO</u>	<u>S/R</u>	<u>SUP. COMPROM. (ha)</u>	<u>SUP. CUMPLE (ha)</u>
2284425	23-101-008-00090-001	101000 OLIVAR-SIN VARIEDAD	S	1,40	0,00
2284424	23-101-008-00090-003	101000 OLIVAR-SIN VARIEDAD	S	0,13	0,00
2284423	23-101-008-00090-004	101000 OLIVAR-SIN VARIEDAD	S	0,13	0,00
2284421	23-101-008-00517-003	101000 OLIVAR-SIN VARIEDAD	S	0,03	0,00
2284422	23-101-008-00518-001	101000 OLIVAR-SIN VARIEDAD	S	1,28	0,00
2284428	23-101-012-00146-001	101000 OLIVAR-SIN VARIEDAD	S	0,13	0,00
2284418	23-101-012-00428-001	101000 OLIVAR-SIN VARIEDAD	S	0,03	0,00
2284420	23-101-012-00429-002	101000 OLIVAR-SIN VARIEDAD	S	0,26	0,00
2284419	23-101-012-00430-004	101000 OLIVAR-SIN VARIEDAD	S	0,03	0,00
2284417	23-101-012-00443-001	101000 OLIVAR-SIN VARIEDAD	S	0,01	0,00

**Porcentaje de superficie determinada en zonas vulnerables a la contaminación por nitratos****PUNTOS:** 0,00 0.0%

<u>REF.</u>	<u>REFERENCIA SIGPAC</u>	<u>CULTIVO DESCRIPCIÓN CULTIVO</u>	<u>S/R</u>	<u>SUP. COMPROM. (ha)</u>	<u>SUP. CUMPLE (ha)</u>
2284425	23-101-008-00090-001	101000 OLIVAR-SIN VARIEDAD	S	1,40	0,00
2284424	23-101-008-00090-003	101000 OLIVAR-SIN VARIEDAD	S	0,13	0,00
2284423	23-101-008-00090-004	101000 OLIVAR-SIN VARIEDAD	S	0,13	0,00
2284421	23-101-008-00517-003	101000 OLIVAR-SIN VARIEDAD	S	0,03	0,00
2284422	23-101-008-00518-001	101000 OLIVAR-SIN VARIEDAD	S	1,28	0,00
2284428	23-101-012-00146-001	101000 OLIVAR-SIN VARIEDAD	S	0,13	0,00
2284418	23-101-012-00428-001	101000 OLIVAR-SIN VARIEDAD	S	0,03	0,00
2284420	23-101-012-00429-002	101000 OLIVAR-SIN VARIEDAD	S	0,26	0,00
2284419	23-101-012-00430-004	101000 OLIVAR-SIN VARIEDAD	S	0,03	0,00
2284417	23-101-012-00443-001	101000 OLIVAR-SIN VARIEDAD	S	0,01	0,00

**Mayor pendiente media****PUNTOS:** 1,00 23.56%

<u>REF.</u>	<u>REFERENCIA SIGPAC</u>	<u>CULTIVO DESCRIPCIÓN CULTIVO</u>	<u>S/R</u>	<u>PENDIENTE MEDIA (%)</u>	<u>SUP. COMPROM. (ha)</u>
2284425	23-101-008-00090-001	101000 OLIVAR-SIN VARIEDAD	S	22,97	1,40
2284424	23-101-008-00090-003	101000 OLIVAR-SIN VARIEDAD	S	22,51	0,13
2284423	23-101-008-00090-004	101000 OLIVAR-SIN VARIEDAD	S	21,62	0,13



REF.	REFERENCIA SIGPAC	CULTIVO	DESCRIPCIÓN CULTIVO	S/R	PENDIENTE	SUP.
					MEDIA (%)	COMPROM.
					(ha)	(ha)
2284421	23-101-008-00517-003	101000	OLIVAR-SIN VARIEDAD	S	25,22	0,03
2284422	23-101-008-00518-001	101000	OLIVAR-SIN VARIEDAD	S	21,41	1,28
2284428	23-101-012-00146-001	101000	OLIVAR-SIN VARIEDAD	S	20,43	0,13
2284418	23-101-012-00428-001	101000	OLIVAR-SIN VARIEDAD	S	29,62	0,03
2284420	23-101-012-00429-002	101000	OLIVAR-SIN VARIEDAD	S	37,27	0,26
2284419	23-101-012-00430-004	101000	OLIVAR-SIN VARIEDAD	S	32,59	0,03
2284417	23-101-012-00443-001	101000	OLIVAR-SIN VARIEDAD	S	52,91	0,01

**Porcentaje de superficie determinada en Red Natura 2000**

PUNTOS: 4,00 100.0%

REF.	REFERENCIA SIGPAC	CULTIVO	DESCRIPCIÓN CULTIVO	S/R	SUP.	SUP.
					COMPROM.	CUMPLE
					(ha)	(ha)
2284425	23-101-008-00090-001	101000	OLIVAR-SIN VARIEDAD	S	1,40	1,40
2284424	23-101-008-00090-003	101000	OLIVAR-SIN VARIEDAD	S	0,13	0,13
2284423	23-101-008-00090-004	101000	OLIVAR-SIN VARIEDAD	S	0,13	0,13
2284421	23-101-008-00517-003	101000	OLIVAR-SIN VARIEDAD	S	0,03	0,03
2284422	23-101-008-00518-001	101000	OLIVAR-SIN VARIEDAD	S	1,28	1,28
2284428	23-101-012-00146-001	101000	OLIVAR-SIN VARIEDAD	S	0,13	0,13
2284418	23-101-012-00428-001	101000	OLIVAR-SIN VARIEDAD	S	0,03	0,03
2284420	23-101-012-00429-002	101000	OLIVAR-SIN VARIEDAD	S	0,26	0,26
2284419	23-101-012-00430-004	101000	OLIVAR-SIN VARIEDAD	S	0,03	0,03
2284417	23-101-012-00443-001	101000	OLIVAR-SIN VARIEDAD	S	0,01	0,01



<u>APELLIDOS Y NOMBRE / RAZÓN SOCIAL</u>		<u>NIF</u>	<u>EXPEDIENTE</u>	<u>SUP. COMPROMETIDA</u>				
				<u>(ha)</u>				
PEREZ BALLESTEROS ANGELA		51303126Q	6088339	1.11				
<b>RESOLUCIÓN</b>								
<b>ADMITIDO</b>								
<b>IMPORTE POR ANUALIDAD</b>								
		<b>2015</b>	<b>2016</b>	<b>2017</b>	<b>2018</b>	<b>2019</b>		
<b>IMPORTE MÁXIMO SUBVENCIONABLE</b>		126,70 €	126,70 €	126,70 €	126,70 €	126,70 €		
<b>IMPORTE MEDIO DE TRANSFERENCIA (€/ha)</b>		114,14 €	114,14 €	114,14 €	114,14 €	114,14 €		
<b>RECINTOS COMPROMETIDOS</b>								
<u>REF.</u>	<u>REFERENCIA SIGPAC</u>	<u>CULTIVO</u>	<u>DESCRIPCIÓN CULTIVO</u>	<u>PEND. MEDIA</u>	<u>SUP. DEC. ADMIN.</u>	<u>SUP. CERT.</u>	<u>SUP. CAMPO</u>	<u>SUP. COMPROM.</u>
				<u>S/R</u>	<u>(%)</u>	<u>(ha)</u>	<u>(ha)</u>	<u>(ha)</u>
2405064	23-091-008-00055-001	101000	OLIVAR-SIN VARIEDAD	S	32,02	1,11	2,16	1,11

**INCIDENCIAS****INCIDENCIA DESCRIPCIÓN**

80403 Explotación no inscrita en SIPEA (anexo I, Orden 26 mayo 2015)  
Ref:2405063 Recinto:23-091-008-00004-004 Cultivo:101000 OLIVAR-SIN VARIEDAD Secano

**RESUMEN CRITERIOS DE SELECCIÓN**

<b>10.1.12 Agricultura de montaña con orientación ecológica en olivar</b>		<b>PUNTOS: 10,00</b>	
		<b>PUNTOS</b>	
Solicitantes de la medida 11, específica para la conversión o mantenimiento en agricultura ecológica		3,00	S
Porcentaje de superficie determinada en zonas con limitaciones naturales u otras limitaciones específicas ubicadas en las zonas de montaña		4,00	100.0%
Porcentaje de superficie determinada situada en zonas RAMSAR		0,00	0.0%
Porcentaje de superficie determinada en zonas vulnerables a la contaminación por nitratos		0,00	0.0%
Mayor pendiente media		3,00	32.02%
Porcentaje de superficie determinada en Red Natura 2000		0,00	0.0%



**DETALLE CRITERIOS DE SELECCIÓN****10.1.12 Agricultura de montaña con orientación ecológica en olivar****PUNTOS: 10,00****Solicitantes de la medida 11, específica para la conversión o mantenimiento en agricultura ecológica****PUNTOS: 3,00 S****Porcentaje de superficie determinada en zonas con limitaciones naturales u otras limitaciones específicas ubicadas en las zonas de montaña****PUNTOS: 4,00 100.0%**

<u>REF.</u>	<u>REFERENCIA SIGPAC</u>	<u>CULTIVO</u>	<u>DESCRIPCIÓN CULTIVO</u>	<u>S/R</u>	<u>SUP. COMPROM. (ha)</u>	<u>SUP. CUMPLE (ha)</u>
2405064	23-091-008-00055-001	101000	OLIVAR-SIN VARIEDAD	S	1,11	1,11

**Porcentaje de superficie determinada situada en zonas RAMSAR****PUNTOS: 0,00 0.0%**

<u>REF.</u>	<u>REFERENCIA SIGPAC</u>	<u>CULTIVO</u>	<u>DESCRIPCIÓN CULTIVO</u>	<u>S/R</u>	<u>SUP. COMPROM. (ha)</u>	<u>SUP. CUMPLE (ha)</u>
2405064	23-091-008-00055-001	101000	OLIVAR-SIN VARIEDAD	S	1,11	0,00

**Porcentaje de superficie determinada en zonas vulnerables a la contaminación por nitratos****PUNTOS: 0,00 0.0%**

<u>REF.</u>	<u>REFERENCIA SIGPAC</u>	<u>CULTIVO</u>	<u>DESCRIPCIÓN CULTIVO</u>	<u>S/R</u>	<u>SUP. COMPROM. (ha)</u>	<u>SUP. CUMPLE (ha)</u>
2405064	23-091-008-00055-001	101000	OLIVAR-SIN VARIEDAD	S	1,11	0,00

**Mayor pendiente media****PUNTOS: 3,00 32.02%**

<u>REF.</u>	<u>REFERENCIA SIGPAC</u>	<u>CULTIVO</u>	<u>DESCRIPCIÓN CULTIVO</u>	<u>S/R</u>	<u>PENDIENTE MEDIA (%)</u>	<u>SUP. COMPROM. (ha)</u>
2405064	23-091-008-00055-001	101000	OLIVAR-SIN VARIEDAD	S	32,02	1,11

**Porcentaje de superficie determinada en Red Natura 2000****PUNTOS: 0,00 0.0%**

<u>REF.</u>	<u>REFERENCIA SIGPAC</u>	<u>CULTIVO</u>	<u>DESCRIPCIÓN CULTIVO</u>	<u>S/R</u>	<u>SUP. COMPROM. (ha)</u>	<u>SUP. CUMPLE (ha)</u>
2405064	23-091-008-00055-001	101000	OLIVAR-SIN VARIEDAD	S	1,11	0,00



<u>APELLIDOS Y NOMBRE / RAZÓN SOCIAL</u>		<u>NIF</u>	<u>EXPEDIENTE</u>	<u>SUP. COMPROMETIDA</u>				
				<u>(ha)</u>				
PEREZ BALLESTEROS GERTRUDIS		70720595B	6088354	1.18				
<u>RESOLUCIÓN</u>								
ADMITIDO								
<u>IMPORTE POR ANUALIDAD</u>								
		<u>2015</u>	<u>2016</u>	<u>2017</u>	<u>2018</u>	<u>2019</u>		
IMPORTE MÁXIMO SUBVENCIONABLE		134,69 €	134,69 €	134,69 €	134,69 €	134,69 €		
IMPORTE MEDIO DE TRANSFERENCIA (€/ha)		114,14 €	114,14 €	114,14 €	114,14 €	114,14 €		
<u>RECINTOS COMPROMETIDOS</u>								
<u>REF.</u>	<u>REFERENCIA SIGPAC</u>	<u>CULTIVO</u>	<u>DESCRIPCIÓN CULTIVO</u>	<u>PEND. MEDIA</u>	<u>SUP. DEC. ADMIN.</u>	<u>SUP. CERT.</u>	<u>SUP. CAMPO</u>	<u>SUP. COMPROM.</u>
				<u>S/R</u>	<u>(%)</u>	<u>(ha)</u>	<u>(ha)</u>	<u>(ha)</u>
2405478	23-091-008-00042-001	101000	OLIVAR-SIN VARIEDAD	S	30,98	0,89	3,00	0,89
2405479	23-091-008-00048-002	101000	OLIVAR-SIN VARIEDAD	S	30,80	0,29	0,87	0,29

**RESUMEN CRITERIOS DE SELECCIÓN**

<b>10.1.12 Agricultura de montaña con orientación ecológica en olivar</b>		<b>PUNTOS: 10,00</b>	
		<b>PUNTOS</b>	
Solicitantes de la medida 11, específica para la conversión o mantenimiento en agricultura ecológica		3,00	S
Porcentaje de superficie determinada en zonas con limitaciones naturales u otras limitaciones específicas ubicadas en las zonas de montaña		4,00	100.0%
Porcentaje de superficie determinada situada en zonas RAMSAR		0,00	0.0%
Porcentaje de superficie determinada en zonas vulnerables a la contaminación por nitratos		0,00	0.0%
Mayor pendiente media		3,00	30.93%
Porcentaje de superficie determinada en Red Natura 2000		0,00	0.0%



**DETALLE CRITERIOS DE SELECCIÓN****10.1.12 Agricultura de montaña con orientación ecológica en olivar****PUNTOS: 10,00****Solicitantes de la medida 11, específica para la conversión o mantenimiento en agricultura ecológica****PUNTOS: 3,00 S****Porcentaje de superficie determinada en zonas con limitaciones naturales u otras limitaciones específicas ubicadas en las zonas de montaña****PUNTOS: 4,00 100.0%**

<u>REF.</u>	<u>REFERENCIA SIGPAC</u>	<u>CULTIVO</u>	<u>DESCRIPCIÓN CULTIVO</u>	<u>S/R</u>	<u>SUP. COMPROM.</u> <u>(ha)</u>	<u>SUP. CUMPLE</u> <u>(ha)</u>
2405478	23-091-008-00042-001	101000	OLIVAR-SIN VARIEDAD	S	0,89	0,89
2405479	23-091-008-00048-002	101000	OLIVAR-SIN VARIEDAD	S	0,29	0,29

**Porcentaje de superficie determinada situada en zonas RAMSAR****PUNTOS: 0,00 0.0%**

<u>REF.</u>	<u>REFERENCIA SIGPAC</u>	<u>CULTIVO</u>	<u>DESCRIPCIÓN CULTIVO</u>	<u>S/R</u>	<u>SUP. COMPROM.</u> <u>(ha)</u>	<u>SUP. CUMPLE</u> <u>(ha)</u>
2405478	23-091-008-00042-001	101000	OLIVAR-SIN VARIEDAD	S	0,89	0,00
2405479	23-091-008-00048-002	101000	OLIVAR-SIN VARIEDAD	S	0,29	0,00

**Porcentaje de superficie determinada en zonas vulnerables a la contaminación por nitratos****PUNTOS: 0,00 0.0%**

<u>REF.</u>	<u>REFERENCIA SIGPAC</u>	<u>CULTIVO</u>	<u>DESCRIPCIÓN CULTIVO</u>	<u>S/R</u>	<u>SUP. COMPROM.</u> <u>(ha)</u>	<u>SUP. CUMPLE</u> <u>(ha)</u>
2405478	23-091-008-00042-001	101000	OLIVAR-SIN VARIEDAD	S	0,89	0,00
2405479	23-091-008-00048-002	101000	OLIVAR-SIN VARIEDAD	S	0,29	0,00

**Mayor pendiente media****PUNTOS: 3,00 30.93%**

<u>REF.</u>	<u>REFERENCIA SIGPAC</u>	<u>CULTIVO</u>	<u>DESCRIPCIÓN CULTIVO</u>	<u>S/R</u>	<u>PENDIENTE MEDIA (%)</u>	<u>SUP. COMPROM.</u> <u>(ha)</u>
2405478	23-091-008-00042-001	101000	OLIVAR-SIN VARIEDAD	S	30,98	0,89
2405479	23-091-008-00048-002	101000	OLIVAR-SIN VARIEDAD	S	30,80	0,29

**Porcentaje de superficie determinada en Red Natura 2000****PUNTOS: 0,00 0.0%**

<u>REF.</u>	<u>REFERENCIA SIGPAC</u>	<u>CULTIVO</u>	<u>DESCRIPCIÓN CULTIVO</u>	<u>S/R</u>	<u>SUP. COMPROM.</u> <u>(ha)</u>	<u>SUP. CUMPLE</u> <u>(ha)</u>
2405478	23-091-008-00042-001	101000	OLIVAR-SIN VARIEDAD	S	0,89	0,00
2405479	23-091-008-00048-002	101000	OLIVAR-SIN VARIEDAD	S	0,29	0,00



<u>APELLIDOS Y NOMBRE / RAZÓN SOCIAL</u>	<u>NIF</u>	<u>EXPEDIENTE</u>	<u>SUP. COMPROMETIDA (ha)</u>
PEREZ BALLESTEROS HILARIO	24086795E	6088356	11.48

**RESOLUCIÓN  
ADMITIDO**

**IMPORTE POR ANUALIDAD**

	<u>2015</u>	<u>2016</u>	<u>2017</u>	<u>2018</u>	<u>2019</u>
IMPORTE MÁXIMO SUBVENCIONABLE	1.310,33 €	1.310,33 €	1.310,33 €	1.310,33 €	1.310,33 €
IMPORTE MEDIO DE TRANSFERENCIA (€/ha)	114,14 €	114,14 €	114,14 €	114,14 €	114,14 €

**RECINTOS COMPROMETIDOS**

<u>REF.</u>	<u>REFERENCIA SIGPAC</u>	<u>CULTIVO</u>	<u>DESCRIPCIÓN CULTIVO</u>	<u>S/R</u>	<u>PEND. MEDIA (%)</u>	<u>SUP. DEC. ADMIN. (ha)</u>	<u>SUP. CERT. (ha)</u>	<u>SUP. CAMPO (ha)</u>	<u>SUP. COMPROM. (ha)</u>
2405482	23-091-008-00050-001	101000	OLIVAR-SIN VARIEDAD	S	25,90	9,30	9,30		9,30
2405483	23-091-008-00051-001	101000	OLIVAR-SIN VARIEDAD	S	31,65	0,18	0,54		0,18
2405484	23-091-008-00052-001	101000	OLIVAR-SIN VARIEDAD	S	31,16	2,00	4,14		2,00

**RESUMEN CRITERIOS DE SELECCIÓN**

**10.1.12 Agricultura de montaña con orientación ecológica en olivar PUNTOS: 10,00**

	<u>PUNTOS</u>	
Solicitantes de la medida 11, específica para la conversión o mantenimiento en agricultura ecológica	3,00	S
Porcentaje de superficie determinada en zonas con limitaciones naturales u otras limitaciones específicas ubicadas en las zonas de montaña	4,00	100.0%
Porcentaje de superficie determinada situada en zonas RAMSAR	0,00	0.0%
Porcentaje de superficie determinada en zonas vulnerables a la contaminación por nitratos	0,00	0.0%
Mayor pendiente media	3,00	26.91%
Porcentaje de superficie determinada en Red Natura 2000	0,00	0.0%



**DETALLE CRITERIOS DE SELECCIÓN****10.1.12 Agricultura de montaña con orientación ecológica en olivar****PUNTOS:** 10,00**Solicitantes de la medida 11, específica para la conversión o mantenimiento en agricultura ecológica****PUNTOS:** 3,00 S**Porcentaje de superficie determinada en zonas con limitaciones naturales u otras limitaciones específicas ubicadas en las zonas de montaña****PUNTOS:** 4,00 100.0%

<u>REF.</u>	<u>REFERENCIA SIGPAC</u>	<u>CULTIVO</u>	<u>DESCRIPCIÓN CULTIVO</u>	<u>S/R</u>	<u>SUP. COMPROM.</u> <u>(ha)</u>	<u>SUP. CUMPLE</u> <u>(ha)</u>
2405482	23-091-008-00050-001	101000	OLIVAR-SIN VARIEDAD	S	9,30	9,30
2405483	23-091-008-00051-001	101000	OLIVAR-SIN VARIEDAD	S	0,18	0,18
2405484	23-091-008-00052-001	101000	OLIVAR-SIN VARIEDAD	S	2,00	2,00

**Porcentaje de superficie determinada situada en zonas RAMSAR****PUNTOS:** 0,00 0.0%

<u>REF.</u>	<u>REFERENCIA SIGPAC</u>	<u>CULTIVO</u>	<u>DESCRIPCIÓN CULTIVO</u>	<u>S/R</u>	<u>SUP. COMPROM.</u> <u>(ha)</u>	<u>SUP. CUMPLE</u> <u>(ha)</u>
2405482	23-091-008-00050-001	101000	OLIVAR-SIN VARIEDAD	S	9,30	0,00
2405483	23-091-008-00051-001	101000	OLIVAR-SIN VARIEDAD	S	0,18	0,00
2405484	23-091-008-00052-001	101000	OLIVAR-SIN VARIEDAD	S	2,00	0,00

**Porcentaje de superficie determinada en zonas vulnerables a la contaminación por nitratos****PUNTOS:** 0,00 0.0%

<u>REF.</u>	<u>REFERENCIA SIGPAC</u>	<u>CULTIVO</u>	<u>DESCRIPCIÓN CULTIVO</u>	<u>S/R</u>	<u>SUP. COMPROM.</u> <u>(ha)</u>	<u>SUP. CUMPLE</u> <u>(ha)</u>
2405482	23-091-008-00050-001	101000	OLIVAR-SIN VARIEDAD	S	9,30	0,00
2405483	23-091-008-00051-001	101000	OLIVAR-SIN VARIEDAD	S	0,18	0,00
2405484	23-091-008-00052-001	101000	OLIVAR-SIN VARIEDAD	S	2,00	0,00

**Mayor pendiente media****PUNTOS:** 3,00 26.91%

<u>REF.</u>	<u>REFERENCIA SIGPAC</u>	<u>CULTIVO</u>	<u>DESCRIPCIÓN CULTIVO</u>	<u>S/R</u>	<u>PENDIENTE MEDIA (%)</u>	<u>SUP. COMPROM.</u> <u>(ha)</u>
2405482	23-091-008-00050-001	101000	OLIVAR-SIN VARIEDAD	S	25,90	9,30
2405483	23-091-008-00051-001	101000	OLIVAR-SIN VARIEDAD	S	31,65	0,18
2405484	23-091-008-00052-001	101000	OLIVAR-SIN VARIEDAD	S	31,16	2,00

**Porcentaje de superficie determinada en Red Natura 2000****PUNTOS:** 0,00 0.0%

<u>REF.</u>	<u>REFERENCIA SIGPAC</u>	<u>CULTIVO</u>	<u>DESCRIPCIÓN CULTIVO</u>	<u>S/R</u>	<u>SUP. COMPROM.</u> <u>(ha)</u>	<u>SUP. CUMPLE</u> <u>(ha)</u>
2405482	23-091-008-00050-001	101000	OLIVAR-SIN VARIEDAD	S	9,30	0,00
2405483	23-091-008-00051-001	101000	OLIVAR-SIN VARIEDAD	S	0,18	0,00
2405484	23-091-008-00052-001	101000	OLIVAR-SIN VARIEDAD	S	2,00	0,00



<u>APELLIDOS Y NOMBRE / RAZÓN SOCIAL</u>	<u>NIF</u>	<u>EXPEDIENTE</u>	<u>SUP. COMPROMETIDA (ha)</u>
PEREZ BALLESTEROS MARIA CARMEN	24170742L	6088359	2.07

**RESOLUCIÓN  
ADMITIDO**

**IMPORTE POR ANUALIDAD**

	<u>2015</u>	<u>2016</u>	<u>2017</u>	<u>2018</u>	<u>2019</u>
IMPORTE MÁXIMO SUBVENCIONABLE	236,27 €	236,27 €	236,27 €	236,27 €	236,27 €
IMPORTE MEDIO DE TRANSFERENCIA (€/ha)	114,14 €	114,14 €	114,14 €	114,14 €	114,14 €

**RECINTOS COMPROMETIDOS**

<u>REF.</u>	<u>REFERENCIA SIGPAC</u>	<u>CULTIVO</u>	<u>DESCRIPCIÓN CULTIVO</u>	<u>PEND. MEDIA (S/R)</u>	<u>SUP. DEC. ADMIN. (ha)</u>	<u>SUP. CERT. (ha)</u>	<u>SUP. CAMPO (ha)</u>	<u>SUP. COMPROM. (ha)</u>
2405553	23-091-008-00052-001	101000	OLIVAR-SIN VARIEDAD	S	31,16	2,07	4,14	2,07

**RESUMEN CRITERIOS DE SELECCIÓN**

**10.1.12 Agricultura de montaña con orientación ecológica en olivar**

PUNTOS: 10,00

	<u>PUNTOS</u>	
Solicitantes de la medida 11, específica para la conversión o mantenimiento en agricultura ecológica	3,00	S
Porcentaje de superficie determinada en zonas con limitaciones naturales u otras limitaciones específicas ubicadas en las zonas de montaña	4,00	100.0%
Porcentaje de superficie determinada situada en zonas RAMSAR	0,00	0.0%
Porcentaje de superficie determinada en zonas vulnerables a la contaminación por nitratos	0,00	0.0%
Mayor pendiente media	3,00	31.16%
Porcentaje de superficie determinada en Red Natura 2000	0,00	0.0%





**DETALLE CRITERIOS DE SELECCIÓN****10.1.12 Agricultura de montaña con orientación ecológica en olivar****PUNTOS: 10,00****Solicitantes de la medida 11, específica para la conversión o mantenimiento en agricultura ecológica****PUNTOS: 3,00 S****Porcentaje de superficie determinada en zonas con limitaciones naturales u otras limitaciones específicas ubicadas en las zonas de montaña****PUNTOS: 4,00 100.0%**

<u>REF.</u>	<u>REFERENCIA SIGPAC</u>	<u>CULTIVO</u>	<u>DESCRIPCIÓN CULTIVO</u>	<u>S/R</u>	<u>SUP. COMPROM. (ha)</u>	<u>SUP. CUMPLE (ha)</u>
2405553	23-091-008-00052-001	101000	OLIVAR-SIN VARIEDAD	S	2,07	2,07

**Porcentaje de superficie determinada situada en zonas RAMSAR****PUNTOS: 0,00 0.0%**

<u>REF.</u>	<u>REFERENCIA SIGPAC</u>	<u>CULTIVO</u>	<u>DESCRIPCIÓN CULTIVO</u>	<u>S/R</u>	<u>SUP. COMPROM. (ha)</u>	<u>SUP. CUMPLE (ha)</u>
2405553	23-091-008-00052-001	101000	OLIVAR-SIN VARIEDAD	S	2,07	0,00

**Porcentaje de superficie determinada en zonas vulnerables a la contaminación por nitratos****PUNTOS: 0,00 0.0%**

<u>REF.</u>	<u>REFERENCIA SIGPAC</u>	<u>CULTIVO</u>	<u>DESCRIPCIÓN CULTIVO</u>	<u>S/R</u>	<u>SUP. COMPROM. (ha)</u>	<u>SUP. CUMPLE (ha)</u>
2405553	23-091-008-00052-001	101000	OLIVAR-SIN VARIEDAD	S	2,07	0,00

**Mayor pendiente media****PUNTOS: 3,00 31.16%**

<u>REF.</u>	<u>REFERENCIA SIGPAC</u>	<u>CULTIVO</u>	<u>DESCRIPCIÓN CULTIVO</u>	<u>S/R</u>	<u>PENDIENTE MEDIA (%)</u>	<u>SUP. COMPROM. (ha)</u>
2405553	23-091-008-00052-001	101000	OLIVAR-SIN VARIEDAD	S	31,16	2,07

**Porcentaje de superficie determinada en Red Natura 2000****PUNTOS: 0,00 0.0%**

<u>REF.</u>	<u>REFERENCIA SIGPAC</u>	<u>CULTIVO</u>	<u>DESCRIPCIÓN CULTIVO</u>	<u>S/R</u>	<u>SUP. COMPROM. (ha)</u>	<u>SUP. CUMPLE (ha)</u>
2405553	23-091-008-00052-001	101000	OLIVAR-SIN VARIEDAD	S	2,07	0,00



<u>APELLIDOS Y NOMBRE / RAZÓN SOCIAL</u>		<u>NIF</u>	<u>EXPEDIENTE</u>	<u>SUP. COMPROMETIDA</u>				
				<u>(ha)</u>				
PEREZ BALLESTEROS MARIA FRANCISCA		24126725R	6088353	2.33				
<b>RESOLUCIÓN</b>								
<b>ADMITIDO</b>								
<b>IMPORTE POR ANUALIDAD</b>								
		<u>2015</u>	<u>2016</u>	<u>2017</u>	<u>2018</u>	<u>2019</u>		
IMPORTE MÁXIMO SUBVENCIONABLE		265,95 €	265,95 €	265,95 €	265,95 €	265,95 €		
IMPORTE MEDIO DE TRANSFERENCIA (€/ha)		114,14 €	114,14 €	114,14 €	114,14 €	114,14 €		
<b>RECINTOS COMPROMETIDOS</b>								
<u>REF.</u>	<u>REFERENCIA SIGPAC</u>	<u>CULTIVO</u>	<u>DESCRIPCIÓN CULTIVO</u>	<u>PEND. MEDIA</u>	<u>SUP. DEC. ADMIN.</u>	<u>SUP. CERT.</u>	<u>SUP. CAMPO</u>	<u>SUP. COMPROM.</u>
				<u>S/R</u>	<u>(%)</u>	<u>(ha)</u>	<u>(ha)</u>	<u>(ha)</u>
2405477	23-091-008-00051-001	101000	OLIVAR-SIN VARIEDAD	S	31,65	2,33	2,90	2,33

**INCIDENCIAS****INCIDENCIA DESCRIPCIÓN**

64 La cuenta bancaria declarada no existe para el CIF/NIF del solicitante en la relación de cuentas bancarias válidas según el O.P.

**RESUMEN CRITERIOS DE SELECCIÓN**

<b>10.1.12 Agricultura de montaña con orientación ecológica en olivar</b>		<b>PUNTOS: 10,00</b>	
		<b>PUNTOS</b>	
Solicitantes de la medida 11, específica para la conversión o mantenimiento en agricultura ecológica		3,00	S
Porcentaje de superficie determinada en zonas con limitaciones naturales u otras limitaciones específicas ubicadas en las zonas de montaña		4,00	100.0%
Porcentaje de superficie determinada situada en zonas RAMSAR		0,00	0.0%
Porcentaje de superficie determinada en zonas vulnerables a la contaminación por nitratos		0,00	0.0%
Mayor pendiente media		3,00	31.65%
Porcentaje de superficie determinada en Red Natura 2000		0,00	0.0%



**DETALLE CRITERIOS DE SELECCIÓN****10.1.12 Agricultura de montaña con orientación ecológica en olivar****PUNTOS: 10,00****Solicitantes de la medida 11, específica para la conversión o mantenimiento en agricultura ecológica****PUNTOS: 3,00 S****Porcentaje de superficie determinada en zonas con limitaciones naturales u otras limitaciones específicas ubicadas en las zonas de montaña****PUNTOS: 4,00 100.0%**

<u>REF.</u>	<u>REFERENCIA SIGPAC</u>	<u>CULTIVO</u>	<u>DESCRIPCIÓN CULTIVO</u>	<u>S/R</u>	<u>SUP. COMPROM.</u> <u>(ha)</u>	<u>SUP. CUMPLE</u> <u>(ha)</u>
2405477	23-091-008-00051-001	101000	OLIVAR-SIN VARIEDAD	S	2,33	2,33

**Porcentaje de superficie determinada situada en zonas RAMSAR****PUNTOS: 0,00 0.0%**

<u>REF.</u>	<u>REFERENCIA SIGPAC</u>	<u>CULTIVO</u>	<u>DESCRIPCIÓN CULTIVO</u>	<u>S/R</u>	<u>SUP. COMPROM.</u> <u>(ha)</u>	<u>SUP. CUMPLE</u> <u>(ha)</u>
2405477	23-091-008-00051-001	101000	OLIVAR-SIN VARIEDAD	S	2,33	0,00

**Porcentaje de superficie determinada en zonas vulnerables a la contaminación por nitratos****PUNTOS: 0,00 0.0%**

<u>REF.</u>	<u>REFERENCIA SIGPAC</u>	<u>CULTIVO</u>	<u>DESCRIPCIÓN CULTIVO</u>	<u>S/R</u>	<u>SUP. COMPROM.</u> <u>(ha)</u>	<u>SUP. CUMPLE</u> <u>(ha)</u>
2405477	23-091-008-00051-001	101000	OLIVAR-SIN VARIEDAD	S	2,33	0,00

**Mayor pendiente media****PUNTOS: 3,00 31.65%**

<u>REF.</u>	<u>REFERENCIA SIGPAC</u>	<u>CULTIVO</u>	<u>DESCRIPCIÓN CULTIVO</u>	<u>S/R</u>	<u>PENDIENTE MEDIA (%)</u>	<u>SUP. COMPROM.</u> <u>(ha)</u>
2405477	23-091-008-00051-001	101000	OLIVAR-SIN VARIEDAD	S	31,65	2,33

**Porcentaje de superficie determinada en Red Natura 2000****PUNTOS: 0,00 0.0%**

<u>REF.</u>	<u>REFERENCIA SIGPAC</u>	<u>CULTIVO</u>	<u>DESCRIPCIÓN CULTIVO</u>	<u>S/R</u>	<u>SUP. COMPROM.</u> <u>(ha)</u>	<u>SUP. CUMPLE</u> <u>(ha)</u>
2405477	23-091-008-00051-001	101000	OLIVAR-SIN VARIEDAD	S	2,33	0,00



<u>APELLIDOS Y NOMBRE / RAZÓN SOCIAL</u>		<u>NIF</u>	<u>EXPEDIENTE</u>	<u>SUP. COMPROMETIDA</u>				
				<u>(ha)</u>				
PEREZ BALLESTEROS MARIA TERESA		70720594X	6088360	2.06				
<b>RESOLUCIÓN</b>								
<b>ADMITIDO</b>								
<b>IMPORTE POR ANUALIDAD</b>								
		<b>2015</b>	<b>2016</b>	<b>2017</b>	<b>2018</b>	<b>2019</b>		
<b>IMPORTE MÁXIMO SUBVENCIONABLE</b>		235,13 €	235,13 €	235,13 €	235,13 €	235,13 €		
<b>IMPORTE MEDIO DE TRANSFERENCIA (€/ha)</b>		114,14 €	114,14 €	114,14 €	114,14 €	114,14 €		
<b>RECINTOS COMPROMETIDOS</b>								
<u>REF.</u>	<u>REFERENCIA SIGPAC</u>	<u>CULTIVO</u>	<u>DESCRIPCIÓN CULTIVO</u>	<u>PEND. MEDIA</u>	<u>SUP. DEC. ADMIN.</u>	<u>SUP. CERT.</u>	<u>SUP. CAMPO</u>	<u>SUP. COMPROM.</u>
				<u>S/R</u>	<u>(%)</u>	<u>(ha)</u>	<u>(ha)</u>	<u>(ha)</u>
2405554	23-091-008-00047-001	101000	OLIVAR-SIN VARIEDAD	S	31,80	0,43	1,23	0,43
2405555	23-091-008-00053-001	101000	OLIVAR-SIN VARIEDAD	S	35,70	0,31	0,96	0,31
2405556	23-091-008-00056-001	101000	OLIVAR-SIN VARIEDAD	S	36,89	1,32	2,16	1,32

**RESUMEN CRITERIOS DE SELECCIÓN****10.1.12 Agricultura de montaña con orientación ecológica en olivar** PUNTOS: 10,00

	<u>PUNTOS</u>	
Solicitantes de la medida 11, específica para la conversión o mantenimiento en agricultura ecológica	3,00	S
Porcentaje de superficie determinada en zonas con limitaciones naturales u otras limitaciones específicas ubicadas en las zonas de montaña	4,00	100.0%
Porcentaje de superficie determinada situada en zonas RAMSAR	0,00	0.0%
Porcentaje de superficie determinada en zonas vulnerables a la contaminación por nitratos	0,00	0.0%
Mayor pendiente media	3,00	35.65%
Porcentaje de superficie determinada en Red Natura 2000	0,00	0.0%



**DETALLE CRITERIOS DE SELECCIÓN****10.1.12 Agricultura de montaña con orientación ecológica en olivar****PUNTOS:** 10,00**Solicitantes de la medida 11, específica para la conversión o mantenimiento en agricultura ecológica****PUNTOS:** 3,00 S**Porcentaje de superficie determinada en zonas con limitaciones naturales u otras limitaciones específicas ubicadas en las zonas de montaña****PUNTOS:** 4,00 100.0%

<u>REF.</u>	<u>REFERENCIA SIGPAC</u>	<u>CULTIVO</u>	<u>DESCRIPCIÓN CULTIVO</u>	<u>S/R</u>	<u>SUP. COMPROM.</u> <u>(ha)</u>	<u>SUP. CUMPLE</u> <u>(ha)</u>
2405554	23-091-008-00047-001	101000	OLIVAR-SIN VARIEDAD	S	0,43	0,43
2405555	23-091-008-00053-001	101000	OLIVAR-SIN VARIEDAD	S	0,31	0,31
2405556	23-091-008-00056-001	101000	OLIVAR-SIN VARIEDAD	S	1,32	1,32

**Porcentaje de superficie determinada situada en zonas RAMSAR****PUNTOS:** 0,00 0.0%

<u>REF.</u>	<u>REFERENCIA SIGPAC</u>	<u>CULTIVO</u>	<u>DESCRIPCIÓN CULTIVO</u>	<u>S/R</u>	<u>SUP. COMPROM.</u> <u>(ha)</u>	<u>SUP. CUMPLE</u> <u>(ha)</u>
2405554	23-091-008-00047-001	101000	OLIVAR-SIN VARIEDAD	S	0,43	0,00
2405555	23-091-008-00053-001	101000	OLIVAR-SIN VARIEDAD	S	0,31	0,00
2405556	23-091-008-00056-001	101000	OLIVAR-SIN VARIEDAD	S	1,32	0,00

**Porcentaje de superficie determinada en zonas vulnerables a la contaminación por nitratos****PUNTOS:** 0,00 0.0%

<u>REF.</u>	<u>REFERENCIA SIGPAC</u>	<u>CULTIVO</u>	<u>DESCRIPCIÓN CULTIVO</u>	<u>S/R</u>	<u>SUP. COMPROM.</u> <u>(ha)</u>	<u>SUP. CUMPLE</u> <u>(ha)</u>
2405554	23-091-008-00047-001	101000	OLIVAR-SIN VARIEDAD	S	0,43	0,00
2405555	23-091-008-00053-001	101000	OLIVAR-SIN VARIEDAD	S	0,31	0,00
2405556	23-091-008-00056-001	101000	OLIVAR-SIN VARIEDAD	S	1,32	0,00

**Mayor pendiente media****PUNTOS:** 3,00 35.65%

<u>REF.</u>	<u>REFERENCIA SIGPAC</u>	<u>CULTIVO</u>	<u>DESCRIPCIÓN CULTIVO</u>	<u>S/R</u>	<u>PENDIENTE MEDIA (%)</u>	<u>SUP. COMPROM.</u> <u>(ha)</u>
2405554	23-091-008-00047-001	101000	OLIVAR-SIN VARIEDAD	S	31,80	0,43
2405555	23-091-008-00053-001	101000	OLIVAR-SIN VARIEDAD	S	35,70	0,31
2405556	23-091-008-00056-001	101000	OLIVAR-SIN VARIEDAD	S	36,89	1,32

**Porcentaje de superficie determinada en Red Natura 2000****PUNTOS:** 0,00 0.0%

<u>REF.</u>	<u>REFERENCIA SIGPAC</u>	<u>CULTIVO</u>	<u>DESCRIPCIÓN CULTIVO</u>	<u>S/R</u>	<u>SUP. COMPROM.</u> <u>(ha)</u>	<u>SUP. CUMPLE</u> <u>(ha)</u>
2405554	23-091-008-00047-001	101000	OLIVAR-SIN VARIEDAD	S	0,43	0,00
2405555	23-091-008-00053-001	101000	OLIVAR-SIN VARIEDAD	S	0,31	0,00
2405556	23-091-008-00056-001	101000	OLIVAR-SIN VARIEDAD	S	1,32	0,00



				<b>SUP. COMPROMETIDA</b>					
<b>APELLIDOS Y NOMBRE / RAZÓN SOCIAL</b>				<b>NIF</b>	<b>EXPEDIENTE</b>	<b>(ha)</b>			
PEREZ BALLESTEROS ROSA MARIA				24194800L	6088362	2.25			
<b>RESOLUCIÓN</b>									
ADMITIDO									
<b>IMPORTE POR ANUALIDAD</b>									
				<b>2015</b>	<b>2016</b>	<b>2017</b>	<b>2018</b>	<b>2019</b>	
IMPORTE MÁXIMO SUBVENCIONABLE				256,81 €	256,81 €	256,81 €	256,81 €	256,81 €	
IMPORTE MEDIO DE TRANSFERENCIA (€/ha)				114,14 €	114,14 €	114,14 €	114,14 €	114,14 €	
<b>RECINTOS COMPROMETIDOS</b>									
<b>REF.</b>	<b>REFERENCIA SIGPAC</b>	<b>CULTIVO</b>	<b>DESCRIPCIÓN CULTIVO</b>	<b>S/R</b>	<b>PEND. MEDIA (%)</b>	<b>SUP. DEC. ADMIN. (ha)</b>	<b>SUP. CERT. (ha)</b>	<b>SUP. CAMPO (ha)</b>	<b>SUP. COMPROM. (ha)</b>
2405485	23-091-008-00047-001	101000	OLIVAR-SIN VARIEDAD	S	31,80	1,69	2,18		1,69
2405486	23-091-008-00054-001	101000	OLIVAR-SIN VARIEDAD	S	32,94	0,56	1,11		0,56

**RESUMEN CRITERIOS DE SELECCIÓN**

<b>10.1.12 Agricultura de montaña con orientación ecológica en olivar</b>		<b>PUNTOS: 10,00</b>
<b>Solicitantes de la medida 11, específica para la conversión o mantenimiento en agricultura ecológica</b>		<b>PUNTOS</b> 3,00 S
<b>Porcentaje de superficie determinada en zonas con limitaciones naturales u otras limitaciones específicas ubicadas en las zonas de montaña</b>		4,00 100.0%
<b>Porcentaje de superficie determinada situada en zonas RAMSAR</b>		0,00 0.0%
<b>Porcentaje de superficie determinada en zonas vulnerables a la contaminación por nitratos</b>		0,00 0.0%
<b>Mayor pendiente media</b>		3,00 32.08%
<b>Porcentaje de superficie determinada en Red Natura 2000</b>		0,00 0.0%



**DETALLE CRITERIOS DE SELECCIÓN****10.1.12 Agricultura de montaña con orientación ecológica en olivar****PUNTOS: 10,00****Solicitantes de la medida 11, específica para la conversión o mantenimiento en agricultura ecológica****PUNTOS: 3,00 S****Porcentaje de superficie determinada en zonas con limitaciones naturales u otras limitaciones específicas ubicadas en las zonas de montaña****PUNTOS: 4,00 100.0%**

<u>REF.</u>	<u>REFERENCIA SIGPAC</u>	<u>CULTIVO</u>	<u>DESCRIPCIÓN CULTIVO</u>	<u>S/R</u>	<u>SUP. COMPROM.</u> <u>(ha)</u>	<u>SUP. CUMPLE</u> <u>(ha)</u>
2405485	23-091-008-00047-001	101000	OLIVAR-SIN VARIEDAD	S	1,69	1,69
2405486	23-091-008-00054-001	101000	OLIVAR-SIN VARIEDAD	S	0,56	0,56

**Porcentaje de superficie determinada situada en zonas RAMSAR****PUNTOS: 0,00 0.0%**

<u>REF.</u>	<u>REFERENCIA SIGPAC</u>	<u>CULTIVO</u>	<u>DESCRIPCIÓN CULTIVO</u>	<u>S/R</u>	<u>SUP. COMPROM.</u> <u>(ha)</u>	<u>SUP. CUMPLE</u> <u>(ha)</u>
2405485	23-091-008-00047-001	101000	OLIVAR-SIN VARIEDAD	S	1,69	0,00
2405486	23-091-008-00054-001	101000	OLIVAR-SIN VARIEDAD	S	0,56	0,00

**Porcentaje de superficie determinada en zonas vulnerables a la contaminación por nitratos****PUNTOS: 0,00 0.0%**

<u>REF.</u>	<u>REFERENCIA SIGPAC</u>	<u>CULTIVO</u>	<u>DESCRIPCIÓN CULTIVO</u>	<u>S/R</u>	<u>SUP. COMPROM.</u> <u>(ha)</u>	<u>SUP. CUMPLE</u> <u>(ha)</u>
2405485	23-091-008-00047-001	101000	OLIVAR-SIN VARIEDAD	S	1,69	0,00
2405486	23-091-008-00054-001	101000	OLIVAR-SIN VARIEDAD	S	0,56	0,00

**Mayor pendiente media****PUNTOS: 3,00 32.08%**

<u>REF.</u>	<u>REFERENCIA SIGPAC</u>	<u>CULTIVO</u>	<u>DESCRIPCIÓN CULTIVO</u>	<u>S/R</u>	<u>PENDIENTE MEDIA (%)</u>	<u>SUP. COMPROM.</u> <u>(ha)</u>
2405485	23-091-008-00047-001	101000	OLIVAR-SIN VARIEDAD	S	31,80	1,69
2405486	23-091-008-00054-001	101000	OLIVAR-SIN VARIEDAD	S	32,94	0,56

**Porcentaje de superficie determinada en Red Natura 2000****PUNTOS: 0,00 0.0%**

<u>REF.</u>	<u>REFERENCIA SIGPAC</u>	<u>CULTIVO</u>	<u>DESCRIPCIÓN CULTIVO</u>	<u>S/R</u>	<u>SUP. COMPROM.</u> <u>(ha)</u>	<u>SUP. CUMPLE</u> <u>(ha)</u>
2405485	23-091-008-00047-001	101000	OLIVAR-SIN VARIEDAD	S	1,69	0,00
2405486	23-091-008-00054-001	101000	OLIVAR-SIN VARIEDAD	S	0,56	0,00



<u>APELLIDOS Y NOMBRE / RAZÓN SOCIAL</u>	<u>NIF</u>	<u>EXPEDIENTE</u>	<u>SUP. COMPROMETIDA</u>		
			<u>(ha)</u>		
PEREZ CEBALLOS ROSA NIEVES	25993399H	6094156	10.51		
<b>RESOLUCIÓN</b>					
<b>ADMITIDO</b>					
<b>IMPORTE POR ANUALIDAD</b>					
	<b>2015</b>	<b>2016</b>	<b>2017</b>	<b>2018</b>	<b>2019</b>
<b>IMPORTE MÁXIMO SUBVENCIONABLE</b>	1.199,61 €	1.199,61 €	1.199,61 €	1.199,61 €	1.199,61 €
<b>IMPORTE MEDIO DE TRANSFERENCIA (€/ha)</b>	114,14 €	114,14 €	114,14 €	114,14 €	114,14 €

**RECINTOS COMPROMETIDOS**

<u>REF.</u>	<u>REFERENCIA SIGPAC</u>	<u>CULTIVO</u>	<u>DESCRIPCIÓN CULTIVO</u>	<u>S/R</u>	<u>PEND. MEDIA (%)</u>	<u>SUP. DEC. ADMIN. (ha)</u>	<u>SUP. CERT. (ha)</u>	<u>SUP. CAMPO (ha)</u>	<u>SUP. COMPROM. (ha)</u>
2306259	23-003-007-00017-001	101000	OLIVAR-SIN VARIEDAD	S	33,92	0,08	0,08		0,08
2306260	23-003-007-00260-001	101000	OLIVAR-SIN VARIEDAD	S	53,01	0,06	0,12		0,06
2306261	23-003-007-00261-001	101000	OLIVAR-SIN VARIEDAD	S	34,92	0,20	0,20		0,20
2306264	23-003-007-00022-003	101000	OLIVAR-SIN VARIEDAD	S	58,95	0,36	0,38		0,36
2306265	23-003-023-00777-001	101000	OLIVAR-SIN VARIEDAD	S	28,42	0,12	0,12		0,12
2306266	23-003-023-00779-001	101000	OLIVAR-SIN VARIEDAD	S	26,71	5,05	5,05		5,05
2306273	23-003-024-00083-022	101000	OLIVAR-SIN VARIEDAD	S	28,65	1,06	3,16		1,06
2306274	23-003-024-00085-002	101000	OLIVAR-SIN VARIEDAD	S	26,65	0,01	0,03		0,01
2306275	23-003-024-00083-003	101000	OLIVAR-SIN VARIEDAD	S	22,67	2,03	6,06		2,03
2306276	23-003-024-00083-026	101000	OLIVAR-SIN VARIEDAD	S	23,92	1,30	3,92		1,30
2306277	23-003-024-00083-015	101000	OLIVAR-SIN VARIEDAD	S	24,18	0,24	0,73		0,24

**INCIDENCIAS****INCIDENCIA DESCRIPCIÓN**

80403 Explotación no inscrita en SIPEA (anexo I, Orden 26 mayo 2015)  
Ref:2306263 Recinto:23-003-007-00040-002 Cultivo:101000 OLIVAR-SIN VARIEDAD Secano

**RESUMEN CRITERIOS DE SELECCIÓN**

<b>10.1.12 Agricultura de montaña con orientación ecológica en olivar</b>	<b>PUNTOS: 10,00</b>	
	<b>PUNTOS</b>	
<b>Solicitantes de la medida 11, específica para la conversión o mantenimiento en agricultura ecológica</b>	3,00	S
<b>Porcentaje de superficie determinada en zonas con limitaciones naturales u otras limitaciones específicas ubicadas en las zonas de montaña</b>	4,00	100.0%
<b>Porcentaje de superficie determinada situada en zonas RAMSAR</b>	0,00	0.0%
<b>Porcentaje de superficie determinada en zonas vulnerables a la contaminación por nitratos</b>	0,00	0.0%
<b>Mayor pendiente media</b>	3,00	27.21%
<b>Porcentaje de superficie determinada en Red Natura 2000</b>	0,00	0.0%





**DETALLE CRITERIOS DE SELECCIÓN****10.1.12 Agricultura de montaña con orientación ecológica en olivar****PUNTOS:** 10,00**Solicitantes de la medida 11, específica para la conversión o mantenimiento en agricultura ecológica****PUNTOS:** 3,00 S**Porcentaje de superficie determinada en zonas con limitaciones naturales u otras limitaciones específicas ubicadas en las zonas de montaña****PUNTOS:** 4,00 100.0%

<u>REF.</u>	<u>REFERENCIA SIGPAC</u>	<u>CULTIVO DESCRIPCIÓN CULTIVO</u>	<u>S/R</u>	<u>SUP. COMPROM.</u> <u>(ha)</u>	<u>SUP. CUMPLE</u> <u>(ha)</u>
2306259	23-003-007-00017-001	101000 OLIVAR-SIN VARIEDAD	S	0,08	0,08
2306264	23-003-007-00022-003	101000 OLIVAR-SIN VARIEDAD	S	0,36	0,36
2306260	23-003-007-00260-001	101000 OLIVAR-SIN VARIEDAD	S	0,06	0,06
2306261	23-003-007-00261-001	101000 OLIVAR-SIN VARIEDAD	S	0,20	0,20
2306265	23-003-023-00777-001	101000 OLIVAR-SIN VARIEDAD	S	0,12	0,12
2306266	23-003-023-00779-001	101000 OLIVAR-SIN VARIEDAD	S	5,05	5,05
2306275	23-003-024-00083-003	101000 OLIVAR-SIN VARIEDAD	S	2,03	2,03
2306277	23-003-024-00083-015	101000 OLIVAR-SIN VARIEDAD	S	0,24	0,24
2306273	23-003-024-00083-022	101000 OLIVAR-SIN VARIEDAD	S	1,06	1,06
2306276	23-003-024-00083-026	101000 OLIVAR-SIN VARIEDAD	S	1,30	1,30
2306274	23-003-024-00085-002	101000 OLIVAR-SIN VARIEDAD	S	0,01	0,01

**Porcentaje de superficie determinada situada en zonas RAMSAR****PUNTOS:** 0,00 0.0%

<u>REF.</u>	<u>REFERENCIA SIGPAC</u>	<u>CULTIVO DESCRIPCIÓN CULTIVO</u>	<u>S/R</u>	<u>SUP. COMPROM.</u> <u>(ha)</u>	<u>SUP. CUMPLE</u> <u>(ha)</u>
2306259	23-003-007-00017-001	101000 OLIVAR-SIN VARIEDAD	S	0,08	0,00
2306264	23-003-007-00022-003	101000 OLIVAR-SIN VARIEDAD	S	0,36	0,00
2306260	23-003-007-00260-001	101000 OLIVAR-SIN VARIEDAD	S	0,06	0,00
2306261	23-003-007-00261-001	101000 OLIVAR-SIN VARIEDAD	S	0,20	0,00
2306265	23-003-023-00777-001	101000 OLIVAR-SIN VARIEDAD	S	0,12	0,00
2306266	23-003-023-00779-001	101000 OLIVAR-SIN VARIEDAD	S	5,05	0,00
2306275	23-003-024-00083-003	101000 OLIVAR-SIN VARIEDAD	S	2,03	0,00
2306277	23-003-024-00083-015	101000 OLIVAR-SIN VARIEDAD	S	0,24	0,00
2306273	23-003-024-00083-022	101000 OLIVAR-SIN VARIEDAD	S	1,06	0,00
2306276	23-003-024-00083-026	101000 OLIVAR-SIN VARIEDAD	S	1,30	0,00
2306274	23-003-024-00085-002	101000 OLIVAR-SIN VARIEDAD	S	0,01	0,00

**Porcentaje de superficie determinada en zonas vulnerables a la contaminación por nitratos****PUNTOS:** 0,00 0.0%

<u>REF.</u>	<u>REFERENCIA SIGPAC</u>	<u>CULTIVO DESCRIPCIÓN CULTIVO</u>	<u>S/R</u>	<u>SUP. COMPROM.</u> <u>(ha)</u>	<u>SUP. CUMPLE</u> <u>(ha)</u>
2306259	23-003-007-00017-001	101000 OLIVAR-SIN VARIEDAD	S	0,08	0,00
2306264	23-003-007-00022-003	101000 OLIVAR-SIN VARIEDAD	S	0,36	0,00
2306260	23-003-007-00260-001	101000 OLIVAR-SIN VARIEDAD	S	0,06	0,00
2306261	23-003-007-00261-001	101000 OLIVAR-SIN VARIEDAD	S	0,20	0,00
2306265	23-003-023-00777-001	101000 OLIVAR-SIN VARIEDAD	S	0,12	0,00
2306266	23-003-023-00779-001	101000 OLIVAR-SIN VARIEDAD	S	5,05	0,00
2306275	23-003-024-00083-003	101000 OLIVAR-SIN VARIEDAD	S	2,03	0,00
2306277	23-003-024-00083-015	101000 OLIVAR-SIN VARIEDAD	S	0,24	0,00
2306273	23-003-024-00083-022	101000 OLIVAR-SIN VARIEDAD	S	1,06	0,00
2306276	23-003-024-00083-026	101000 OLIVAR-SIN VARIEDAD	S	1,30	0,00
2306274	23-003-024-00085-002	101000 OLIVAR-SIN VARIEDAD	S	0,01	0,00

**Mayor pendiente media****PUNTOS:** 3,00 27.21%

<u>REF.</u>	<u>REFERENCIA SIGPAC</u>	<u>CULTIVO DESCRIPCIÓN CULTIVO</u>	<u>S/R</u>	<u>PENDIENTE MEDIA (%)</u>	<u>SUP. COMPROM.</u> <u>(ha)</u>
-------------	--------------------------	------------------------------------	------------	----------------------------	-------------------------------------

REF.	REFERENCIA SIGPAC	CULTIVO	DESCRIPCIÓN CULTIVO	S/R	PENDIENTE	SUP.
					MEDIA (%)	COMPROM.
						(ha)
2306259	23-003-007-00017-001	101000	OLIVAR-SIN VARIEDAD	S	33,92	0,08
2306264	23-003-007-00022-003	101000	OLIVAR-SIN VARIEDAD	S	58,95	0,36
2306260	23-003-007-00260-001	101000	OLIVAR-SIN VARIEDAD	S	53,01	0,06
2306261	23-003-007-00261-001	101000	OLIVAR-SIN VARIEDAD	S	34,92	0,20
2306265	23-003-023-00777-001	101000	OLIVAR-SIN VARIEDAD	S	28,42	0,12
2306266	23-003-023-00779-001	101000	OLIVAR-SIN VARIEDAD	S	26,71	5,05
2306275	23-003-024-00083-003	101000	OLIVAR-SIN VARIEDAD	S	22,67	2,03
2306277	23-003-024-00083-015	101000	OLIVAR-SIN VARIEDAD	S	24,18	0,24
2306273	23-003-024-00083-022	101000	OLIVAR-SIN VARIEDAD	S	28,65	1,06
2306276	23-003-024-00083-026	101000	OLIVAR-SIN VARIEDAD	S	23,92	1,30
2306274	23-003-024-00085-002	101000	OLIVAR-SIN VARIEDAD	S	26,65	0,01

## Porcentaje de superficie determinada en Red Natura 2000

PUNTOS: 0,00 0.0%

REF.	REFERENCIA SIGPAC	CULTIVO	DESCRIPCIÓN CULTIVO	S/R	SUP.	SUP.
					COMPROM.	CUMPLE
					(ha)	(ha)
2306259	23-003-007-00017-001	101000	OLIVAR-SIN VARIEDAD	S	0,08	0,00
2306264	23-003-007-00022-003	101000	OLIVAR-SIN VARIEDAD	S	0,36	0,00
2306260	23-003-007-00260-001	101000	OLIVAR-SIN VARIEDAD	S	0,06	0,00
2306261	23-003-007-00261-001	101000	OLIVAR-SIN VARIEDAD	S	0,20	0,00
2306265	23-003-023-00777-001	101000	OLIVAR-SIN VARIEDAD	S	0,12	0,00
2306266	23-003-023-00779-001	101000	OLIVAR-SIN VARIEDAD	S	5,05	0,00
2306275	23-003-024-00083-003	101000	OLIVAR-SIN VARIEDAD	S	2,03	0,00
2306277	23-003-024-00083-015	101000	OLIVAR-SIN VARIEDAD	S	0,24	0,00
2306273	23-003-024-00083-022	101000	OLIVAR-SIN VARIEDAD	S	1,06	0,00
2306276	23-003-024-00083-026	101000	OLIVAR-SIN VARIEDAD	S	1,30	0,00
2306274	23-003-024-00085-002	101000	OLIVAR-SIN VARIEDAD	S	0,01	0,00



				<b>SUP. COMPROMETIDA</b>					
<b>APELLIDOS Y NOMBRE / RAZÓN SOCIAL</b>				<b>NIF</b>	<b>EXPEDIENTE</b>	<b>(ha)</b>			
PRETEL NAVARRO FLOR				26704175W	6039468	9.68			
<b>RESOLUCIÓN</b>									
<b>ADMITIDO</b>									
<b>IMPORTES POR ANUALIDAD</b>									
				<b>2015</b>	<b>2016</b>	<b>2017</b>	<b>2018</b>	<b>2019</b>	
<b>IMPORTE MÁXIMO SUBVENCIONABLE</b>				1.104,88 €	1.104,88 €	1.104,88 €	1.104,88 €	1.104,88 €	
<b>IMPORTE MEDIO DE TRANSFERENCIA (€/ha)</b>				114,14 €	114,14 €	114,14 €	114,14 €	114,14 €	
<b>RECINTOS COMPROMETIDOS</b>									
<b>REF.</b>	<b>REFERENCIA SIGPAC</b>	<b>CULTIVO</b>	<b>DESCRIPCIÓN CULTIVO</b>	<b>S/R</b>	<b>PEND. MEDIA (%)</b>	<b>SUP. DEC. ADMIN. (ha)</b>	<b>SUP. CERT. (ha)</b>	<b>SUP. CAMPO (ha)</b>	<b>SUP. COMPROM. (ha)</b>
2284328	23-016-007-00413-001	101000	OLIVAR-SIN VARIEDAD	S	36,43	1,47	1,47		1,47
2284330	23-016-007-00918-003	101000	OLIVAR-SIN VARIEDAD	S	23,77	0,01	0,01		0,01
2284331	23-016-007-00917-001	101000	OLIVAR-SIN VARIEDAD	S	27,41	0,22	0,22		0,22
2284332	23-016-007-00918-003	101000	OLIVAR-SIN VARIEDAD	S	23,77	0,01	0,02		0,01
2284334	23-072-016-00239-001	101000	OLIVAR-SIN VARIEDAD	S	23,68	1,98	1,98		1,98
2284337	23-016-007-00552-006	101000	OLIVAR-SIN VARIEDAD	S	36,71	0,86	0,86		0,86
2284338	23-016-007-00554-001	101000	OLIVAR-SIN VARIEDAD	S	33,36	0,02	0,02		0,02
2284343	23-072-013-00397-003	101000	OLIVAR-SIN VARIEDAD	S	31,75	0,03	0,03		0,03
2284344	23-072-013-00396-001	101000	OLIVAR-SIN VARIEDAD	S	48,57	1,37	1,37		1,37
2284345	23-072-013-00507-001	101000	OLIVAR-SIN VARIEDAD	S	24,12	0,61	0,61		0,61
2284346	23-072-013-00500-003	101000	OLIVAR-SIN VARIEDAD	S	32,86	0,21	0,21		0,21
2284347	23-072-013-00398-001	101000	OLIVAR-SIN VARIEDAD	S	34,89	2,06	2,06		2,06
2284348	23-072-009-00012-004	101000	OLIVAR-SIN VARIEDAD	S	32,25	0,05	0,05		0,05
2284352	23-072-013-00435-001	101000	OLIVAR-SIN VARIEDAD	S	38,53	0,59	0,59		0,59
2284353	23-072-013-00434-001	101000	OLIVAR-SIN VARIEDAD	S	41,25	0,01	0,01		0,01
2284354	23-072-013-00433-005	101000	OLIVAR-SIN VARIEDAD	S	41,14	0,01	0,01		0,01
2284355	23-072-013-00500-002	101000	OLIVAR-SIN VARIEDAD	S	46,26	0,17	0,17		0,17

**RESUMEN CRITERIOS DE SELECCIÓN****10.1.12 Agricultura de montaña con orientación ecológica en olivar****PUNTOS:** 13,80

	<b>PUNTOS</b>	
<b>Solicitantes de la medida 11, específica para la conversión o mantenimiento en agricultura ecológica</b>	3,00	S
<b>Porcentaje de superficie determinada en zonas con limitaciones naturales u otras limitaciones específicas ubicadas en las zonas de montaña</b>	4,00	100.0%
<b>Porcentaje de superficie determinada situada en zonas RAMSAR</b>	0,00	0.0%
<b>Porcentaje de superficie determinada en zonas vulnerables a la contaminación por nitratos</b>	0,00	0.0%
<b>Mayor pendiente media</b>	3,00	34.42%
<b>Porcentaje de superficie determinada en Red Natura 2000</b>	3,80	79.55%



**DETALLE CRITERIOS DE SELECCIÓN****10.1.12 Agricultura de montaña con orientación ecológica en olivar****PUNTOS: 13,80****Solicitantes de la medida 11, específica para la conversión o mantenimiento en agricultura ecológica****PUNTOS: 3,00 S****Porcentaje de superficie determinada en zonas con limitaciones naturales u otras limitaciones específicas ubicadas en las zonas de montaña****PUNTOS: 4,00 100.0%**

<u>REF.</u>	<u>REFERENCIA SIGPAC</u>	<u>CULTIVO</u>	<u>DESCRIPCIÓN CULTIVO</u>	<u>S/R</u>	<u>SUP. COMPROM.</u> <u>(ha)</u>	<u>SUP. CUMPLE</u> <u>(ha)</u>
2284328	23-016-007-00413-001	101000	OLIVAR-SIN VARIEDAD	S	1,47	1,47
2284337	23-016-007-00552-006	101000	OLIVAR-SIN VARIEDAD	S	0,86	0,86
2284338	23-016-007-00554-001	101000	OLIVAR-SIN VARIEDAD	S	0,02	0,02
2284331	23-016-007-00917-001	101000	OLIVAR-SIN VARIEDAD	S	0,22	0,22
2284332	23-016-007-00918-003	101000	OLIVAR-SIN VARIEDAD	S	0,01	0,01
2284330	23-016-007-00918-003	101000	OLIVAR-SIN VARIEDAD	S	0,01	0,01
2284348	23-072-009-00012-004	101000	OLIVAR-SIN VARIEDAD	S	0,05	0,05
2284344	23-072-013-00396-001	101000	OLIVAR-SIN VARIEDAD	S	1,37	1,37
2284343	23-072-013-00397-003	101000	OLIVAR-SIN VARIEDAD	S	0,03	0,03
2284347	23-072-013-00398-001	101000	OLIVAR-SIN VARIEDAD	S	2,06	2,06
2284354	23-072-013-00433-005	101000	OLIVAR-SIN VARIEDAD	S	0,01	0,01
2284353	23-072-013-00434-001	101000	OLIVAR-SIN VARIEDAD	S	0,01	0,01
2284352	23-072-013-00435-001	101000	OLIVAR-SIN VARIEDAD	S	0,59	0,59
2284355	23-072-013-00500-002	101000	OLIVAR-SIN VARIEDAD	S	0,17	0,17
2284346	23-072-013-00500-003	101000	OLIVAR-SIN VARIEDAD	S	0,21	0,21
2284345	23-072-013-00507-001	101000	OLIVAR-SIN VARIEDAD	S	0,61	0,61
2284334	23-072-016-00239-001	101000	OLIVAR-SIN VARIEDAD	S	1,98	1,98

**Porcentaje de superficie determinada situada en zonas RAMSAR****PUNTOS: 0,00 0.0%**

<u>REF.</u>	<u>REFERENCIA SIGPAC</u>	<u>CULTIVO</u>	<u>DESCRIPCIÓN CULTIVO</u>	<u>S/R</u>	<u>SUP. COMPROM.</u> <u>(ha)</u>	<u>SUP. CUMPLE</u> <u>(ha)</u>
2284328	23-016-007-00413-001	101000	OLIVAR-SIN VARIEDAD	S	1,47	0,00
2284337	23-016-007-00552-006	101000	OLIVAR-SIN VARIEDAD	S	0,86	0,00
2284338	23-016-007-00554-001	101000	OLIVAR-SIN VARIEDAD	S	0,02	0,00
2284331	23-016-007-00917-001	101000	OLIVAR-SIN VARIEDAD	S	0,22	0,00
2284332	23-016-007-00918-003	101000	OLIVAR-SIN VARIEDAD	S	0,01	0,00
2284330	23-016-007-00918-003	101000	OLIVAR-SIN VARIEDAD	S	0,01	0,00
2284348	23-072-009-00012-004	101000	OLIVAR-SIN VARIEDAD	S	0,05	0,00
2284344	23-072-013-00396-001	101000	OLIVAR-SIN VARIEDAD	S	1,37	0,00
2284343	23-072-013-00397-003	101000	OLIVAR-SIN VARIEDAD	S	0,03	0,00
2284347	23-072-013-00398-001	101000	OLIVAR-SIN VARIEDAD	S	2,06	0,00
2284354	23-072-013-00433-005	101000	OLIVAR-SIN VARIEDAD	S	0,01	0,00
2284353	23-072-013-00434-001	101000	OLIVAR-SIN VARIEDAD	S	0,01	0,00
2284352	23-072-013-00435-001	101000	OLIVAR-SIN VARIEDAD	S	0,59	0,00
2284355	23-072-013-00500-002	101000	OLIVAR-SIN VARIEDAD	S	0,17	0,00
2284346	23-072-013-00500-003	101000	OLIVAR-SIN VARIEDAD	S	0,21	0,00
2284345	23-072-013-00507-001	101000	OLIVAR-SIN VARIEDAD	S	0,61	0,00
2284334	23-072-016-00239-001	101000	OLIVAR-SIN VARIEDAD	S	1,98	0,00

**Porcentaje de superficie determinada en zonas vulnerables a la contaminación por nitratos****PUNTOS: 0,00 0.0%**

<u>REF.</u>	<u>REFERENCIA SIGPAC</u>	<u>CULTIVO</u>	<u>DESCRIPCIÓN CULTIVO</u>	<u>S/R</u>	<u>SUP. COMPROM.</u> <u>(ha)</u>	<u>SUP. CUMPLE</u> <u>(ha)</u>
2284328	23-016-007-00413-001	101000	OLIVAR-SIN VARIEDAD	S	1,47	0,00
2284337	23-016-007-00552-006	101000	OLIVAR-SIN VARIEDAD	S	0,86	0,00
2284338	23-016-007-00554-001	101000	OLIVAR-SIN VARIEDAD	S	0,02	0,00
2284331	23-016-007-00917-001	101000	OLIVAR-SIN VARIEDAD	S	0,22	0,00
2284330	23-016-007-00918-003	101000	OLIVAR-SIN VARIEDAD	S	0,01	0,00

<u>REF.</u>	<u>REFERENCIA SIGPAC</u>	<u>CULTIVO DESCRIPCIÓN CULTIVO</u>	<u>S/R</u>	<u>SUP. COMPROM.</u> <u>(ha)</u>	<u>SUP. CUMPLE</u> <u>(ha)</u>
2284332	23-016-007-00918-003	101000 OLIVAR-SIN VARIEDAD	S	0,01	0,00
2284348	23-072-009-00012-004	101000 OLIVAR-SIN VARIEDAD	S	0,05	0,00
2284344	23-072-013-00396-001	101000 OLIVAR-SIN VARIEDAD	S	1,37	0,00
2284343	23-072-013-00397-003	101000 OLIVAR-SIN VARIEDAD	S	0,03	0,00
2284347	23-072-013-00398-001	101000 OLIVAR-SIN VARIEDAD	S	2,06	0,00
2284354	23-072-013-00433-005	101000 OLIVAR-SIN VARIEDAD	S	0,01	0,00
2284353	23-072-013-00434-001	101000 OLIVAR-SIN VARIEDAD	S	0,01	0,00
2284352	23-072-013-00435-001	101000 OLIVAR-SIN VARIEDAD	S	0,59	0,00
2284355	23-072-013-00500-002	101000 OLIVAR-SIN VARIEDAD	S	0,17	0,00
2284346	23-072-013-00500-003	101000 OLIVAR-SIN VARIEDAD	S	0,21	0,00
2284345	23-072-013-00507-001	101000 OLIVAR-SIN VARIEDAD	S	0,61	0,00
2284334	23-072-016-00239-001	101000 OLIVAR-SIN VARIEDAD	S	1,98	0,00

**Mayor pendiente media****PUNTOS:** 3,00 34.42%

<u>REF.</u>	<u>REFERENCIA SIGPAC</u>	<u>CULTIVO DESCRIPCIÓN CULTIVO</u>	<u>S/R</u>	<u>PENDIENTE MEDIA (%)</u>	<u>SUP. COMPROM.</u> <u>(ha)</u>
2284328	23-016-007-00413-001	101000 OLIVAR-SIN VARIEDAD	S	36,43	1,47
2284337	23-016-007-00552-006	101000 OLIVAR-SIN VARIEDAD	S	36,71	0,86
2284338	23-016-007-00554-001	101000 OLIVAR-SIN VARIEDAD	S	33,36	0,02
2284331	23-016-007-00917-001	101000 OLIVAR-SIN VARIEDAD	S	27,41	0,22
2284332	23-016-007-00918-003	101000 OLIVAR-SIN VARIEDAD	S	23,77	0,01
2284330	23-016-007-00918-003	101000 OLIVAR-SIN VARIEDAD	S	23,77	0,01
2284348	23-072-009-00012-004	101000 OLIVAR-SIN VARIEDAD	S	32,25	0,05
2284344	23-072-013-00396-001	101000 OLIVAR-SIN VARIEDAD	S	48,57	1,37
2284343	23-072-013-00397-003	101000 OLIVAR-SIN VARIEDAD	S	31,75	0,03
2284347	23-072-013-00398-001	101000 OLIVAR-SIN VARIEDAD	S	34,89	2,06
2284354	23-072-013-00433-005	101000 OLIVAR-SIN VARIEDAD	S	41,14	0,01
2284353	23-072-013-00434-001	101000 OLIVAR-SIN VARIEDAD	S	41,25	0,01
2284352	23-072-013-00435-001	101000 OLIVAR-SIN VARIEDAD	S	38,53	0,59
2284355	23-072-013-00500-002	101000 OLIVAR-SIN VARIEDAD	S	46,26	0,17
2284346	23-072-013-00500-003	101000 OLIVAR-SIN VARIEDAD	S	32,86	0,21
2284345	23-072-013-00507-001	101000 OLIVAR-SIN VARIEDAD	S	24,12	0,61
2284334	23-072-016-00239-001	101000 OLIVAR-SIN VARIEDAD	S	23,68	1,98

**Porcentaje de superficie determinada en Red Natura 2000****PUNTOS:** 3,80 79.55%

<u>REF.</u>	<u>REFERENCIA SIGPAC</u>	<u>CULTIVO DESCRIPCIÓN CULTIVO</u>	<u>S/R</u>	<u>SUP. COMPROM.</u> <u>(ha)</u>	<u>SUP. CUMPLE</u> <u>(ha)</u>
2284328	23-016-007-00413-001	101000 OLIVAR-SIN VARIEDAD	S	1,47	1,47
2284337	23-016-007-00552-006	101000 OLIVAR-SIN VARIEDAD	S	0,86	0,86
2284338	23-016-007-00554-001	101000 OLIVAR-SIN VARIEDAD	S	0,02	0,02
2284331	23-016-007-00917-001	101000 OLIVAR-SIN VARIEDAD	S	0,22	0,22
2284330	23-016-007-00918-003	101000 OLIVAR-SIN VARIEDAD	S	0,01	0,01
2284332	23-016-007-00918-003	101000 OLIVAR-SIN VARIEDAD	S	0,01	0,01
2284348	23-072-009-00012-004	101000 OLIVAR-SIN VARIEDAD	S	0,05	0,05
2284344	23-072-013-00396-001	101000 OLIVAR-SIN VARIEDAD	S	1,37	1,37
2284343	23-072-013-00397-003	101000 OLIVAR-SIN VARIEDAD	S	0,03	0,03
2284347	23-072-013-00398-001	101000 OLIVAR-SIN VARIEDAD	S	2,06	2,06
2284354	23-072-013-00433-005	101000 OLIVAR-SIN VARIEDAD	S	0,01	0,01
2284353	23-072-013-00434-001	101000 OLIVAR-SIN VARIEDAD	S	0,01	0,01
2284352	23-072-013-00435-001	101000 OLIVAR-SIN VARIEDAD	S	0,59	0,59
2284355	23-072-013-00500-002	101000 OLIVAR-SIN VARIEDAD	S	0,17	0,17
2284346	23-072-013-00500-003	101000 OLIVAR-SIN VARIEDAD	S	0,21	0,21
2284345	23-072-013-00507-001	101000 OLIVAR-SIN VARIEDAD	S	0,61	0,61

<u>REF.</u>	<u>REFERENCIA SIGPAC</u>	<u>CULTIVO</u>	<u>DESCRIPCIÓN CULTIVO</u>	<u>S/R</u>	<u>SUP.</u> <u>COMPROM.</u> <u>(ha)</u>	<u>SUP.</u> <u>CUMPLE</u> <u>(ha)</u>
2284334	23-072-016-00239-001	101000	OLIVAR-SIN VARIEDAD	S	1,98	0,00



				<b>SUP. COMPROMETIDA</b>					
<b>APELLIDOS Y NOMBRE / RAZÓN SOCIAL</b>			<b>NIF</b>	<b>EXPEDIENTE</b>	<b>(ha)</b>				
PUNZANO GOMEZ CRISTINO			26458753J	6026229	5.18				
<b>RESOLUCIÓN</b>									
<b>ADMITIDO</b>									
<b>IMPORTE POR ANUALIDAD</b>									
			<b>2015</b>	<b>2016</b>	<b>2017</b>	<b>2018</b>	<b>2019</b>		
<b>IMPORTE MÁXIMO SUBVENCIONABLE</b>			591,25 €	591,25 €	591,25 €	591,25 €	591,25 €		
<b>IMPORTE MEDIO DE TRANSFERENCIA (€/ha)</b>			114,14 €	114,14 €	114,14 €	114,14 €	114,14 €		
<b>RECINTOS COMPROMETIDOS</b>									
<b>REF.</b>	<b>REFERENCIA SIGPAC</b>	<b>CULTIVO</b>	<b>DESCRIPCIÓN CULTIVO</b>	<b>S/R</b>	<b>PEND. MEDIA (%)</b>	<b>SUP. DEC. ADMIN. (ha)</b>	<b>SUP. CERT. (ha)</b>	<b>SUP. CAMPO (ha)</b>	<b>SUP. COMPROM. (ha)</b>
2397397	23-095-042-00247-002	101000	OLIVAR-SIN VARIEDAD	S	62,90	0,72	0,88		0,72
2397398	23-095-042-00247-004	101000	OLIVAR-SIN VARIEDAD	S	46,37	1,41	1,47		1,41
2397399	23-095-042-00248-006	101000	OLIVAR-SIN VARIEDAD	S	39,79	0,04	0,08		0,04
2397400	23-095-042-00243-003	101000	OLIVAR-SIN VARIEDAD	S	62,15	0,11	0,35		0,11
2397403	23-095-039-00418-001	101000	OLIVAR-SIN VARIEDAD	S	34,09	0,01	0,02		0,01
2397404	23-095-039-00403-001	101000	OLIVAR-SIN VARIEDAD	S	24,43	0,87	1,74		0,87
2397412	23-095-021-00307-002	101000	OLIVAR-SIN VARIEDAD	S	25,15	0,01	0,02		0,01
2397415	23-095-045-00171-002	101000	OLIVAR-SIN VARIEDAD	S	52,72	0,23	0,23		0,23
2397416	23-095-045-00172-001	101000	OLIVAR-SIN VARIEDAD	S	53,58	0,15	0,17		0,15
2397418	23-095-042-00247-003	101000	OLIVAR-SIN VARIEDAD	S	57,36	1,57	1,92		1,57
2397419	23-095-042-00247-006	101000	OLIVAR-SIN VARIEDAD	S	60,19	0,06	0,12		0,06

**RESUMEN CRITERIOS DE SELECCIÓN****10.1.12 Agricultura de montaña con orientación ecológica en olivar****PUNTOS:** 11,02

	<b>PUNTOS</b>	
<b>Solicitantes de la medida 11, específica para la conversión o mantenimiento en agricultura ecológica</b>	3,00	S
<b>Porcentaje de superficie determinada en zonas con limitaciones naturales u otras limitaciones específicas ubicadas en las zonas de montaña</b>	4,00	100.0%
<b>Porcentaje de superficie determinada situada en zonas RAMSAR</b>	0,00	0.0%
<b>Porcentaje de superficie determinada en zonas vulnerables a la contaminación por nitratos</b>	0,00	0.0%
<b>Mayor pendiente media</b>	3,00	49.19%
<b>Porcentaje de superficie determinada en Red Natura 2000</b>	1,02	2.12%



**DETALLE CRITERIOS DE SELECCIÓN****10.1.12 Agricultura de montaña con orientación ecológica en olivar****PUNTOS:** 11,02**Solicitantes de la medida 11, específica para la conversión o mantenimiento en agricultura ecológica****PUNTOS:** 3,00 S**Porcentaje de superficie determinada en zonas con limitaciones naturales u otras limitaciones específicas ubicadas en las zonas de montaña****PUNTOS:** 4,00 100.0%

<u>REF.</u>	<u>REFERENCIA SIGPAC</u>	<u>CULTIVO DESCRIPCIÓN CULTIVO</u>	<u>S/R</u>	<u>SUP. COMPROM.</u> <u>(ha)</u>	<u>SUP. CUMPLE</u> <u>(ha)</u>
2397412	23-095-021-00307-002	101000 OLIVAR-SIN VARIEDAD	S	0,01	0,01
2397404	23-095-039-00403-001	101000 OLIVAR-SIN VARIEDAD	S	0,87	0,87
2397403	23-095-039-00418-001	101000 OLIVAR-SIN VARIEDAD	S	0,01	0,01
2397400	23-095-042-00243-003	101000 OLIVAR-SIN VARIEDAD	S	0,11	0,11
2397397	23-095-042-00247-002	101000 OLIVAR-SIN VARIEDAD	S	0,72	0,72
2397418	23-095-042-00247-003	101000 OLIVAR-SIN VARIEDAD	S	1,57	1,57
2397398	23-095-042-00247-004	101000 OLIVAR-SIN VARIEDAD	S	1,41	1,41
2397419	23-095-042-00247-006	101000 OLIVAR-SIN VARIEDAD	S	0,06	0,06
2397399	23-095-042-00248-006	101000 OLIVAR-SIN VARIEDAD	S	0,04	0,04
2397415	23-095-045-00171-002	101000 OLIVAR-SIN VARIEDAD	S	0,23	0,23
2397416	23-095-045-00172-001	101000 OLIVAR-SIN VARIEDAD	S	0,15	0,15

**Porcentaje de superficie determinada situada en zonas RAMSAR****PUNTOS:** 0,00 0.0%

<u>REF.</u>	<u>REFERENCIA SIGPAC</u>	<u>CULTIVO DESCRIPCIÓN CULTIVO</u>	<u>S/R</u>	<u>SUP. COMPROM.</u> <u>(ha)</u>	<u>SUP. CUMPLE</u> <u>(ha)</u>
2397412	23-095-021-00307-002	101000 OLIVAR-SIN VARIEDAD	S	0,01	0,00
2397404	23-095-039-00403-001	101000 OLIVAR-SIN VARIEDAD	S	0,87	0,00
2397403	23-095-039-00418-001	101000 OLIVAR-SIN VARIEDAD	S	0,01	0,00
2397400	23-095-042-00243-003	101000 OLIVAR-SIN VARIEDAD	S	0,11	0,00
2397397	23-095-042-00247-002	101000 OLIVAR-SIN VARIEDAD	S	0,72	0,00
2397418	23-095-042-00247-003	101000 OLIVAR-SIN VARIEDAD	S	1,57	0,00
2397398	23-095-042-00247-004	101000 OLIVAR-SIN VARIEDAD	S	1,41	0,00
2397419	23-095-042-00247-006	101000 OLIVAR-SIN VARIEDAD	S	0,06	0,00
2397399	23-095-042-00248-006	101000 OLIVAR-SIN VARIEDAD	S	0,04	0,00
2397415	23-095-045-00171-002	101000 OLIVAR-SIN VARIEDAD	S	0,23	0,00
2397416	23-095-045-00172-001	101000 OLIVAR-SIN VARIEDAD	S	0,15	0,00

**Porcentaje de superficie determinada en zonas vulnerables a la contaminación por nitratos****PUNTOS:** 0,00 0.0%

<u>REF.</u>	<u>REFERENCIA SIGPAC</u>	<u>CULTIVO DESCRIPCIÓN CULTIVO</u>	<u>S/R</u>	<u>SUP. COMPROM.</u> <u>(ha)</u>	<u>SUP. CUMPLE</u> <u>(ha)</u>
2397412	23-095-021-00307-002	101000 OLIVAR-SIN VARIEDAD	S	0,01	0,00
2397404	23-095-039-00403-001	101000 OLIVAR-SIN VARIEDAD	S	0,87	0,00
2397403	23-095-039-00418-001	101000 OLIVAR-SIN VARIEDAD	S	0,01	0,00
2397400	23-095-042-00243-003	101000 OLIVAR-SIN VARIEDAD	S	0,11	0,00
2397397	23-095-042-00247-002	101000 OLIVAR-SIN VARIEDAD	S	0,72	0,00
2397418	23-095-042-00247-003	101000 OLIVAR-SIN VARIEDAD	S	1,57	0,00
2397398	23-095-042-00247-004	101000 OLIVAR-SIN VARIEDAD	S	1,41	0,00
2397419	23-095-042-00247-006	101000 OLIVAR-SIN VARIEDAD	S	0,06	0,00
2397399	23-095-042-00248-006	101000 OLIVAR-SIN VARIEDAD	S	0,04	0,00
2397415	23-095-045-00171-002	101000 OLIVAR-SIN VARIEDAD	S	0,23	0,00
2397416	23-095-045-00172-001	101000 OLIVAR-SIN VARIEDAD	S	0,15	0,00

**Mayor pendiente media****PUNTOS:** 3,00 49.19%

<u>REF.</u>	<u>REFERENCIA SIGPAC</u>	<u>CULTIVO DESCRIPCIÓN CULTIVO</u>	<u>S/R</u>	<u>PENDIENTE MEDIA (%)</u>	<u>SUP. COMPROM.</u> <u>(ha)</u>
-------------	--------------------------	------------------------------------	------------	----------------------------	-------------------------------------



REF.	REFERENCIA SIGPAC	CULTIVO	DESCRIPCIÓN CULTIVO	S/R	PENDIENTE	SUP.
					MEDIA (%)	COMPROM. (ha)
2397412	23-095-021-00307-002	101000	OLIVAR-SIN VARIEDAD	S	25,15	0,01
2397404	23-095-039-00403-001	101000	OLIVAR-SIN VARIEDAD	S	24,43	0,87
2397403	23-095-039-00418-001	101000	OLIVAR-SIN VARIEDAD	S	34,09	0,01
2397400	23-095-042-00243-003	101000	OLIVAR-SIN VARIEDAD	S	62,15	0,11
2397397	23-095-042-00247-002	101000	OLIVAR-SIN VARIEDAD	S	62,90	0,72
2397418	23-095-042-00247-003	101000	OLIVAR-SIN VARIEDAD	S	57,36	1,57
2397398	23-095-042-00247-004	101000	OLIVAR-SIN VARIEDAD	S	46,37	1,41
2397419	23-095-042-00247-006	101000	OLIVAR-SIN VARIEDAD	S	60,19	0,06
2397399	23-095-042-00248-006	101000	OLIVAR-SIN VARIEDAD	S	39,79	0,04
2397415	23-095-045-00171-002	101000	OLIVAR-SIN VARIEDAD	S	52,72	0,23
2397416	23-095-045-00172-001	101000	OLIVAR-SIN VARIEDAD	S	53,58	0,15

## Porcentaje de superficie determinada en Red Natura 2000

PUNTOS: 1,02 2.12%

REF.	REFERENCIA SIGPAC	CULTIVO	DESCRIPCIÓN CULTIVO	S/R	SUP.	SUP.
					COMPROM. (ha)	CUMPLE (ha)
2397412	23-095-021-00307-002	101000	OLIVAR-SIN VARIEDAD	S	0,01	0,00
2397404	23-095-039-00403-001	101000	OLIVAR-SIN VARIEDAD	S	0,87	0,00
2397403	23-095-039-00418-001	101000	OLIVAR-SIN VARIEDAD	S	0,01	0,00
2397400	23-095-042-00243-003	101000	OLIVAR-SIN VARIEDAD	S	0,11	0,11
2397397	23-095-042-00247-002	101000	OLIVAR-SIN VARIEDAD	S	0,72	0,00
2397418	23-095-042-00247-003	101000	OLIVAR-SIN VARIEDAD	S	1,57	0,00
2397398	23-095-042-00247-004	101000	OLIVAR-SIN VARIEDAD	S	1,41	0,00
2397419	23-095-042-00247-006	101000	OLIVAR-SIN VARIEDAD	S	0,06	0,00
2397399	23-095-042-00248-006	101000	OLIVAR-SIN VARIEDAD	S	0,04	0,00
2397415	23-095-045-00171-002	101000	OLIVAR-SIN VARIEDAD	S	0,23	0,00
2397416	23-095-045-00172-001	101000	OLIVAR-SIN VARIEDAD	S	0,15	0,00



<u>APELLIDOS Y NOMBRE / RAZÓN SOCIAL</u>		<u>NIF</u>	<u>EXPEDIENTE</u>	<u>SUP. COMPROMETIDA</u>				
				<u>(ha)</u>				
PUNZANO JEREZ AMADORA		26445365B	6006645	3.68				
<b>RESOLUCIÓN ADMITIDO</b>								
<b>IMPORTE POR ANUALIDAD</b>								
		<b>2015</b>	<b>2016</b>	<b>2017</b>	<b>2018</b>	<b>2019</b>		
IMPORTE MÁXIMO SUBVENCIONABLE		420,04 €	420,04 €	420,04 €	420,04 €	420,04 €		
IMPORTE MEDIO DE TRANSFERENCIA (€/ha)		114,14 €	114,14 €	114,14 €	114,14 €	114,14 €		
<b>RECINTOS COMPROMETIDOS</b>								
<u>REF.</u>	<u>REFERENCIA SIGPAC</u>	<u>CULTIVO</u>	<u>DESCRIPCIÓN CULTIVO</u>	<u>PEND. MEDIA</u>	<u>SUP. DEC. ADMIN.</u>	<u>SUP. CERT.</u>	<u>SUP. CAMPO</u>	<u>SUP. COMPROM.</u>
				<u>S/R</u>	<u>(%)</u>	<u>(ha)</u>	<u>(ha)</u>	<u>(ha)</u>
2343811	23-095-040-00269-002	101000	OLIVAR-SIN VARIEDAD	S	25,37	0,03	0,06	0,03
2343812	23-095-040-00270-001	101000	OLIVAR-SIN VARIEDAD	S	21,74	0,95	0,95	0,95
2343814	23-095-045-00030-001	101000	OLIVAR-SIN VARIEDAD	S	44,34	0,04	0,16	0,04
2343815	23-095-042-00250-003	101000	OLIVAR-SIN VARIEDAD	S	65,02	2,18	4,16	2,18
2343816	23-095-042-00249-001	101000	OLIVAR-SIN VARIEDAD	S	49,64	0,03	0,06	0,03
2343817	23-095-042-00247-003	101000	OLIVAR-SIN VARIEDAD	S	57,36	0,01	0,02	0,01
2343818	23-095-045-00030-006	101000	OLIVAR-SIN VARIEDAD	S	28,57	0,05	0,05	0,05
2343819	23-095-045-00030-004	101000	OLIVAR-SIN VARIEDAD	S	49,07	0,30	0,53	0,30
2343820	23-095-045-00030-001	101000	OLIVAR-SIN VARIEDAD	S	44,34	0,09	0,36	0,09

**RESUMEN CRITERIOS DE SELECCIÓN****10.1.12 Agricultura de montaña con orientación ecológica en olivar****PUNTOS: 10,00**

	<b>PUNTOS</b>	
Solicitantes de la medida 11, específica para la conversión o mantenimiento en agricultura ecológica	3,00	S
Porcentaje de superficie determinada en zonas con limitaciones naturales u otras limitaciones específicas ubicadas en las zonas de montaña	4,00	100.0%
Porcentaje de superficie determinada situada en zonas RAMSAR	0,00	0.0%
Porcentaje de superficie determinada en zonas vulnerables a la contaminación por nitratos	0,00	0.0%
Mayor pendiente media	3,00	50.85%
Porcentaje de superficie determinada en Red Natura 2000	0,00	0.0%



**DETALLE CRITERIOS DE SELECCIÓN****10.1.12 Agricultura de montaña con orientación ecológica en olivar****PUNTOS:** 10,00**Solicitantes de la medida 11, específica para la conversión o mantenimiento en agricultura ecológica****PUNTOS:** 3,00 S**Porcentaje de superficie determinada en zonas con limitaciones naturales u otras limitaciones específicas ubicadas en las zonas de montaña****PUNTOS:** 4,00 100.0%

<u>REF.</u>	<u>REFERENCIA SIGPAC</u>	<u>CULTIVO DESCRIPCIÓN CULTIVO</u>	<u>S/R</u>	<u>SUP. COMPROM.</u> <u>(ha)</u>	<u>SUP. CUMPLE</u> <u>(ha)</u>
2343811	23-095-040-00269-002	101000 OLIVAR-SIN VARIEDAD	S	0,03	0,03
2343812	23-095-040-00270-001	101000 OLIVAR-SIN VARIEDAD	S	0,95	0,95
2343817	23-095-042-00247-003	101000 OLIVAR-SIN VARIEDAD	S	0,01	0,01
2343816	23-095-042-00249-001	101000 OLIVAR-SIN VARIEDAD	S	0,03	0,03
2343815	23-095-042-00250-003	101000 OLIVAR-SIN VARIEDAD	S	2,18	2,18
2343820	23-095-045-00030-001	101000 OLIVAR-SIN VARIEDAD	S	0,09	0,09
2343814	23-095-045-00030-001	101000 OLIVAR-SIN VARIEDAD	S	0,04	0,04
2343819	23-095-045-00030-004	101000 OLIVAR-SIN VARIEDAD	S	0,30	0,30
2343818	23-095-045-00030-006	101000 OLIVAR-SIN VARIEDAD	S	0,05	0,05

**Porcentaje de superficie determinada situada en zonas RAMSAR****PUNTOS:** 0,00 0.0%

<u>REF.</u>	<u>REFERENCIA SIGPAC</u>	<u>CULTIVO DESCRIPCIÓN CULTIVO</u>	<u>S/R</u>	<u>SUP. COMPROM.</u> <u>(ha)</u>	<u>SUP. CUMPLE</u> <u>(ha)</u>
2343811	23-095-040-00269-002	101000 OLIVAR-SIN VARIEDAD	S	0,03	0,00
2343812	23-095-040-00270-001	101000 OLIVAR-SIN VARIEDAD	S	0,95	0,00
2343817	23-095-042-00247-003	101000 OLIVAR-SIN VARIEDAD	S	0,01	0,00
2343816	23-095-042-00249-001	101000 OLIVAR-SIN VARIEDAD	S	0,03	0,00
2343815	23-095-042-00250-003	101000 OLIVAR-SIN VARIEDAD	S	2,18	0,00
2343820	23-095-045-00030-001	101000 OLIVAR-SIN VARIEDAD	S	0,09	0,00
2343814	23-095-045-00030-001	101000 OLIVAR-SIN VARIEDAD	S	0,04	0,00
2343819	23-095-045-00030-004	101000 OLIVAR-SIN VARIEDAD	S	0,30	0,00
2343818	23-095-045-00030-006	101000 OLIVAR-SIN VARIEDAD	S	0,05	0,00

**Porcentaje de superficie determinada en zonas vulnerables a la contaminación por nitratos****PUNTOS:** 0,00 0.0%

<u>REF.</u>	<u>REFERENCIA SIGPAC</u>	<u>CULTIVO DESCRIPCIÓN CULTIVO</u>	<u>S/R</u>	<u>SUP. COMPROM.</u> <u>(ha)</u>	<u>SUP. CUMPLE</u> <u>(ha)</u>
2343811	23-095-040-00269-002	101000 OLIVAR-SIN VARIEDAD	S	0,03	0,00
2343812	23-095-040-00270-001	101000 OLIVAR-SIN VARIEDAD	S	0,95	0,00
2343817	23-095-042-00247-003	101000 OLIVAR-SIN VARIEDAD	S	0,01	0,00
2343816	23-095-042-00249-001	101000 OLIVAR-SIN VARIEDAD	S	0,03	0,00
2343815	23-095-042-00250-003	101000 OLIVAR-SIN VARIEDAD	S	2,18	0,00
2343814	23-095-045-00030-001	101000 OLIVAR-SIN VARIEDAD	S	0,04	0,00
2343820	23-095-045-00030-001	101000 OLIVAR-SIN VARIEDAD	S	0,09	0,00
2343819	23-095-045-00030-004	101000 OLIVAR-SIN VARIEDAD	S	0,30	0,00
2343818	23-095-045-00030-006	101000 OLIVAR-SIN VARIEDAD	S	0,05	0,00

**Mayor pendiente media****PUNTOS:** 3,00 50.85%

<u>REF.</u>	<u>REFERENCIA SIGPAC</u>	<u>CULTIVO DESCRIPCIÓN CULTIVO</u>	<u>S/R</u>	<u>PENDIENTE MEDIA (%)</u>	<u>SUP. COMPROM.</u> <u>(ha)</u>
2343811	23-095-040-00269-002	101000 OLIVAR-SIN VARIEDAD	S	25,37	0,03
2343812	23-095-040-00270-001	101000 OLIVAR-SIN VARIEDAD	S	21,74	0,95
2343817	23-095-042-00247-003	101000 OLIVAR-SIN VARIEDAD	S	57,36	0,01
2343816	23-095-042-00249-001	101000 OLIVAR-SIN VARIEDAD	S	49,64	0,03
2343815	23-095-042-00250-003	101000 OLIVAR-SIN VARIEDAD	S	65,02	2,18
2343820	23-095-045-00030-001	101000 OLIVAR-SIN VARIEDAD	S	44,34	0,09

<u>REF.</u>	<u>REFERENCIA SIGPAC</u>	<u>CULTIVO</u>	<u>DESCRIPCIÓN CULTIVO</u>	<u>S/R</u>	<u>PENDIENTE</u>	<u>SUP.</u>
					<u>MEDIA (%)</u>	<u>COMPROM.</u> <u>(ha)</u>
2343814	23-095-045-00030-001	101000	OLIVAR-SIN VARIEDAD	S	44,34	0,04
2343819	23-095-045-00030-004	101000	OLIVAR-SIN VARIEDAD	S	49,07	0,30
2343818	23-095-045-00030-006	101000	OLIVAR-SIN VARIEDAD	S	28,57	0,05

**Porcentaje de superficie determinada en Red Natura 2000****PUNTOS:** 0,00 0.0%

<u>REF.</u>	<u>REFERENCIA SIGPAC</u>	<u>CULTIVO</u>	<u>DESCRIPCIÓN CULTIVO</u>	<u>S/R</u>	<u>SUP.</u>	<u>SUP.</u>
					<u>COMPROM.</u> <u>(ha)</u>	<u>CUMPLE</u> <u>(ha)</u>
2343811	23-095-040-00269-002	101000	OLIVAR-SIN VARIEDAD	S	0,03	0,00
2343812	23-095-040-00270-001	101000	OLIVAR-SIN VARIEDAD	S	0,95	0,00
2343817	23-095-042-00247-003	101000	OLIVAR-SIN VARIEDAD	S	0,01	0,00
2343816	23-095-042-00249-001	101000	OLIVAR-SIN VARIEDAD	S	0,03	0,00
2343815	23-095-042-00250-003	101000	OLIVAR-SIN VARIEDAD	S	2,18	0,00
2343820	23-095-045-00030-001	101000	OLIVAR-SIN VARIEDAD	S	0,09	0,00
2343814	23-095-045-00030-001	101000	OLIVAR-SIN VARIEDAD	S	0,04	0,00
2343819	23-095-045-00030-004	101000	OLIVAR-SIN VARIEDAD	S	0,30	0,00
2343818	23-095-045-00030-006	101000	OLIVAR-SIN VARIEDAD	S	0,05	0,00



				<b>SUP. COMPROMETIDA</b>						
<b>APELLIDOS Y NOMBRE / RAZÓN SOCIAL</b>				<b>NIF</b>	<b>EXPEDIENTE</b>	<b>(ha)</b>				
PUNZANO JEREZ FRANCISCA				26450414T	6006620	3.74				
<b>RESOLUCIÓN</b>										
<b>ADMITIDO</b>										
<b>IMPORTES POR ANUALIDAD</b>										
				<b>2015</b>	<b>2016</b>	<b>2017</b>	<b>2018</b>	<b>2019</b>		
<b>IMPORTE MÁXIMO SUBVENCIONABLE</b>				426,88 €	426,88 €	426,88 €	426,88 €	426,88 €		
<b>IMPORTE MEDIO DE TRANSFERENCIA (€/ha)</b>				114,14 €	114,14 €	114,14 €	114,14 €	114,14 €		
<b>RECINTOS COMPROMETIDOS</b>						<b>PEND. MEDIA</b>	<b>SUP. DEC. ADMIN.</b>	<b>SUP. CERT.</b>	<b>SUP. CAMPO</b>	<b>SUP. COMPROM.</b>
<b>REF.</b>	<b>REFERENCIA SIGPAC</b>	<b>CULTIVO</b>	<b>DESCRIPCIÓN CULTIVO</b>	<b>S/R</b>	<b>(%)</b>	<b>(ha)</b>	<b>(ha)</b>	<b>(ha)</b>	<b>(ha)</b>	
2393757	23-095-040-00275-001	101000	OLIVAR-SIN VARIEDAD	S	20,65	0,02	0,04		0,02	
2393758	23-095-040-00251-001	101000	OLIVAR-SIN VARIEDAD	S	21,07	0,22	0,44		0,22	
2393759	23-095-045-00186-007	101000	OLIVAR-SIN VARIEDAD	S	46,63	2,66	3,01		2,66	
2393760	23-095-045-00184-002	101000	OLIVAR-SIN VARIEDAD	S	39,99	0,01	0,02		0,01	
2393761	23-095-045-00183-005	101000	OLIVAR-SIN VARIEDAD	S	54,36	0,11	0,11		0,11	
2393762	23-095-045-09025-005	101000	OLIVAR-SIN VARIEDAD	S	37,68	0,06	0,08		0,06	
2393763	23-095-040-00263-001	101000	OLIVAR-SIN VARIEDAD	S	23,84	0,02	0,04		0,02	
2393764	23-095-040-00319-001	101000	OLIVAR-SIN VARIEDAD	S	39,82	0,62	0,62		0,62	
2393765	23-095-045-09025-005	101000	OLIVAR-SIN VARIEDAD	S	37,68	0,02	0,03		0,02	

**RESUMEN CRITERIOS DE SELECCIÓN****10.1.12 Agricultura de montaña con orientación ecológica en olivar****PUNTOS:** 13,76

	<b>PUNTOS</b>	
<b>Solicitantes de la medida 11, específica para la conversión o mantenimiento en agricultura ecológica</b>	3,00	S
<b>Porcentaje de superficie determinada en zonas con limitaciones naturales u otras limitaciones específicas ubicadas en las zonas de montaña</b>	4,00	100.0%
<b>Porcentaje de superficie determinada situada en zonas RAMSAR</b>	0,00	0.0%
<b>Porcentaje de superficie determinada en zonas vulnerables a la contaminación por nitratos</b>	0,00	0.0%
<b>Mayor pendiente media</b>	3,00	43.76%
<b>Porcentaje de superficie determinada en Red Natura 2000</b>	3,76	76.47%



**DETALLE CRITERIOS DE SELECCIÓN****10.1.12 Agricultura de montaña con orientación ecológica en olivar****PUNTOS:** 13,76**Solicitantes de la medida 11, específica para la conversión o mantenimiento en agricultura ecológica****PUNTOS:** 3,00 S**Porcentaje de superficie determinada en zonas con limitaciones naturales u otras limitaciones específicas ubicadas en las zonas de montaña****PUNTOS:** 4,00 100.0%

<u>REF.</u>	<u>REFERENCIA SIGPAC</u>	<u>CULTIVO DESCRIPCIÓN CULTIVO</u>	<u>S/R</u>	<u>SUP. COMPROM.</u> <u>(ha)</u>	<u>SUP. CUMPLE</u> <u>(ha)</u>
2393758	23-095-040-00251-001	101000 OLIVAR-SIN VARIEDAD	S	0,22	0,22
2393763	23-095-040-00263-001	101000 OLIVAR-SIN VARIEDAD	S	0,02	0,02
2393757	23-095-040-00275-001	101000 OLIVAR-SIN VARIEDAD	S	0,02	0,02
2393764	23-095-040-00319-001	101000 OLIVAR-SIN VARIEDAD	S	0,62	0,62
2393761	23-095-045-00183-005	101000 OLIVAR-SIN VARIEDAD	S	0,11	0,11
2393760	23-095-045-00184-002	101000 OLIVAR-SIN VARIEDAD	S	0,01	0,01
2393759	23-095-045-00186-007	101000 OLIVAR-SIN VARIEDAD	S	2,66	2,66
2393762	23-095-045-09025-005	101000 OLIVAR-SIN VARIEDAD	S	0,06	0,06
2393765	23-095-045-09025-005	101000 OLIVAR-SIN VARIEDAD	S	0,02	0,02

**Porcentaje de superficie determinada situada en zonas RAMSAR****PUNTOS:** 0,00 0.0%

<u>REF.</u>	<u>REFERENCIA SIGPAC</u>	<u>CULTIVO DESCRIPCIÓN CULTIVO</u>	<u>S/R</u>	<u>SUP. COMPROM.</u> <u>(ha)</u>	<u>SUP. CUMPLE</u> <u>(ha)</u>
2393758	23-095-040-00251-001	101000 OLIVAR-SIN VARIEDAD	S	0,22	0,00
2393763	23-095-040-00263-001	101000 OLIVAR-SIN VARIEDAD	S	0,02	0,00
2393757	23-095-040-00275-001	101000 OLIVAR-SIN VARIEDAD	S	0,02	0,00
2393764	23-095-040-00319-001	101000 OLIVAR-SIN VARIEDAD	S	0,62	0,00
2393761	23-095-045-00183-005	101000 OLIVAR-SIN VARIEDAD	S	0,11	0,00
2393760	23-095-045-00184-002	101000 OLIVAR-SIN VARIEDAD	S	0,01	0,00
2393759	23-095-045-00186-007	101000 OLIVAR-SIN VARIEDAD	S	2,66	0,00
2393762	23-095-045-09025-005	101000 OLIVAR-SIN VARIEDAD	S	0,06	0,00
2393765	23-095-045-09025-005	101000 OLIVAR-SIN VARIEDAD	S	0,02	0,00

**Porcentaje de superficie determinada en zonas vulnerables a la contaminación por nitratos****PUNTOS:** 0,00 0.0%

<u>REF.</u>	<u>REFERENCIA SIGPAC</u>	<u>CULTIVO DESCRIPCIÓN CULTIVO</u>	<u>S/R</u>	<u>SUP. COMPROM.</u> <u>(ha)</u>	<u>SUP. CUMPLE</u> <u>(ha)</u>
2393758	23-095-040-00251-001	101000 OLIVAR-SIN VARIEDAD	S	0,22	0,00
2393763	23-095-040-00263-001	101000 OLIVAR-SIN VARIEDAD	S	0,02	0,00
2393757	23-095-040-00275-001	101000 OLIVAR-SIN VARIEDAD	S	0,02	0,00
2393764	23-095-040-00319-001	101000 OLIVAR-SIN VARIEDAD	S	0,62	0,00
2393761	23-095-045-00183-005	101000 OLIVAR-SIN VARIEDAD	S	0,11	0,00
2393760	23-095-045-00184-002	101000 OLIVAR-SIN VARIEDAD	S	0,01	0,00
2393759	23-095-045-00186-007	101000 OLIVAR-SIN VARIEDAD	S	2,66	0,00
2393762	23-095-045-09025-005	101000 OLIVAR-SIN VARIEDAD	S	0,06	0,00
2393765	23-095-045-09025-005	101000 OLIVAR-SIN VARIEDAD	S	0,02	0,00

**Mayor pendiente media****PUNTOS:** 3,00 43.76%

<u>REF.</u>	<u>REFERENCIA SIGPAC</u>	<u>CULTIVO DESCRIPCIÓN CULTIVO</u>	<u>S/R</u>	<u>PENDIENTE MEDIA (%)</u>	<u>SUP. COMPROM.</u> <u>(ha)</u>
2393758	23-095-040-00251-001	101000 OLIVAR-SIN VARIEDAD	S	21,07	0,22
2393763	23-095-040-00263-001	101000 OLIVAR-SIN VARIEDAD	S	23,84	0,02
2393757	23-095-040-00275-001	101000 OLIVAR-SIN VARIEDAD	S	20,65	0,02
2393764	23-095-040-00319-001	101000 OLIVAR-SIN VARIEDAD	S	39,82	0,62
2393761	23-095-045-00183-005	101000 OLIVAR-SIN VARIEDAD	S	54,36	0,11
2393760	23-095-045-00184-002	101000 OLIVAR-SIN VARIEDAD	S	39,99	0,01

REF.	REFERENCIA SIGPAC	CULTIVO	DESCRIPCIÓN CULTIVO	S/R	PENDIENTE	SUP.
					MEDIA (%)	COMPROM.
					(ha)	(ha)
2393759	23-095-045-00186-007	101000	OLIVAR-SIN VARIEDAD	S	46,63	2,66
2393765	23-095-045-09025-005	101000	OLIVAR-SIN VARIEDAD	S	37,68	0,02
2393762	23-095-045-09025-005	101000	OLIVAR-SIN VARIEDAD	S	37,68	0,06

**Porcentaje de superficie determinada en Red Natura 2000**

PUNTOS: 3,76 76.47%

REF.	REFERENCIA SIGPAC	CULTIVO	DESCRIPCIÓN CULTIVO	S/R	SUP.	SUP.
					COMPROM.	CUMPLE
					(ha)	(ha)
2393758	23-095-040-00251-001	101000	OLIVAR-SIN VARIEDAD	S	0,22	0,00
2393763	23-095-040-00263-001	101000	OLIVAR-SIN VARIEDAD	S	0,02	0,00
2393757	23-095-040-00275-001	101000	OLIVAR-SIN VARIEDAD	S	0,02	0,00
2393764	23-095-040-00319-001	101000	OLIVAR-SIN VARIEDAD	S	0,62	0,00
2393761	23-095-045-00183-005	101000	OLIVAR-SIN VARIEDAD	S	0,11	0,11
2393760	23-095-045-00184-002	101000	OLIVAR-SIN VARIEDAD	S	0,01	0,01
2393759	23-095-045-00186-007	101000	OLIVAR-SIN VARIEDAD	S	2,66	2,66
2393765	23-095-045-09025-005	101000	OLIVAR-SIN VARIEDAD	S	0,02	0,02
2393762	23-095-045-09025-005	101000	OLIVAR-SIN VARIEDAD	S	0,06	0,06



<u>APELLIDOS Y NOMBRE / RAZÓN SOCIAL</u>		<u>NIF</u>	<u>EXPEDIENTE</u>	<u>SUP. COMPROMETIDA</u>				
				<u>(ha)</u>				
QUINTANA JIMENEZ GERARDO		50850350H	6092930	45.57				
<b>RESOLUCIÓN</b>								
<b>ADMITIDO</b>								
<b>IMPORTE POR ANUALIDAD</b>								
		<u>2015</u>	<u>2016</u>	<u>2017</u>	<u>2018</u>	<u>2019</u>		
<b>IMPORTE MÁXIMO SUBVENCIONABLE</b>		4.946,83 €	4.946,83 €	4.946,83 €	4.946,83 €	4.946,83 €		
<b>IMPORTE MEDIO DE TRANSFERENCIA (€/ha)</b>		108,55 €	108,55 €	108,55 €	108,55 €	108,55 €		
<b>RECINTOS COMPROMETIDOS</b>								
<u>REF.</u>	<u>REFERENCIA SIGPAC</u>	<u>CULTIVO</u>	<u>DESCRIPCIÓN CULTIVO</u>	<u>PEND. MEDIA</u>	<u>SUP. DEC. ADMIN.</u>	<u>SUP. CERT.</u>	<u>SUP. CAMPO</u>	<u>SUP. COMPROM.</u>
				<u>S/R</u>	<u>(%)</u>	<u>(ha)</u>	<u>(ha)</u>	<u>(ha)</u>
2983725	23-093-004-00002-019	101000	OLIVAR-SIN VARIEDAD	S	20,59	15,10	15,10	15,10
2983727	23-093-005-00847-089	101000	OLIVAR-SIN VARIEDAD	S	22,71	7,61	7,61	7,61
2983728	23-093-005-00847-017	101000	OLIVAR-SIN VARIEDAD	S	32,96	2,60	2,60	2,60
2983730	23-093-005-00847-061	101000	OLIVAR-SIN VARIEDAD	S	27,05	17,77	17,77	17,77
2983731	23-093-005-00847-066	101000	OLIVAR-SIN VARIEDAD	S	24,74	2,49	2,49	2,49

**RESUMEN CRITERIOS DE SELECCIÓN**

<b>10.1.12 Agricultura de montaña con orientación ecológica en olivar</b>		<b>PUNTOS: 8,00</b>	
		<b>PUNTOS</b>	
<b>Solicitantes de la medida 11, específica para la conversión o mantenimiento en agricultura ecológica</b>		3,00	S
<b>Porcentaje de superficie determinada en zonas con limitaciones naturales u otras limitaciones específicas ubicadas en las zonas de montaña</b>		4,00	100.0%
<b>Porcentaje de superficie determinada situada en zonas RAMSAR</b>		0,00	0.0%
<b>Porcentaje de superficie determinada en zonas vulnerables a la contaminación por nitratos</b>		0,00	0.0%
<b>Mayor pendiente media</b>		1,00	24.4%
<b>Porcentaje de superficie determinada en Red Natura 2000</b>		0,00	0.0%





**DETALLE CRITERIOS DE SELECCIÓN****10.1.12 Agricultura de montaña con orientación ecológica en olivar****PUNTOS:** 8,00**Solicitantes de la medida 11, específica para la conversión o mantenimiento en agricultura ecológica****PUNTOS:** 3,00 S**Porcentaje de superficie determinada en zonas con limitaciones naturales u otras limitaciones específicas ubicadas en las zonas de montaña****PUNTOS:** 4,00 100.0%

<u>REF.</u>	<u>REFERENCIA SIGPAC</u>	<u>CULTIVO DESCRIPCIÓN CULTIVO</u>	<u>S/R</u>	<u>SUP. COMPROM.</u> <u>(ha)</u>	<u>SUP. CUMPLE</u> <u>(ha)</u>
2983725	23-093-004-00002-019	101000 OLIVAR-SIN VARIEDAD	S	15,10	15,10
2983728	23-093-005-00847-017	101000 OLIVAR-SIN VARIEDAD	S	2,60	2,60
2983730	23-093-005-00847-061	101000 OLIVAR-SIN VARIEDAD	S	17,77	17,77
2983731	23-093-005-00847-066	101000 OLIVAR-SIN VARIEDAD	S	2,49	2,49
2983727	23-093-005-00847-089	101000 OLIVAR-SIN VARIEDAD	S	7,61	7,61

**Porcentaje de superficie determinada situada en zonas RAMSAR****PUNTOS:** 0,00 0.0%

<u>REF.</u>	<u>REFERENCIA SIGPAC</u>	<u>CULTIVO DESCRIPCIÓN CULTIVO</u>	<u>S/R</u>	<u>SUP. COMPROM.</u> <u>(ha)</u>	<u>SUP. CUMPLE</u> <u>(ha)</u>
2983725	23-093-004-00002-019	101000 OLIVAR-SIN VARIEDAD	S	15,10	0,00
2983728	23-093-005-00847-017	101000 OLIVAR-SIN VARIEDAD	S	2,60	0,00
2983730	23-093-005-00847-061	101000 OLIVAR-SIN VARIEDAD	S	17,77	0,00
2983731	23-093-005-00847-066	101000 OLIVAR-SIN VARIEDAD	S	2,49	0,00
2983727	23-093-005-00847-089	101000 OLIVAR-SIN VARIEDAD	S	7,61	0,00

**Porcentaje de superficie determinada en zonas vulnerables a la contaminación por nitratos****PUNTOS:** 0,00 0.0%

<u>REF.</u>	<u>REFERENCIA SIGPAC</u>	<u>CULTIVO DESCRIPCIÓN CULTIVO</u>	<u>S/R</u>	<u>SUP. COMPROM.</u> <u>(ha)</u>	<u>SUP. CUMPLE</u> <u>(ha)</u>
2983725	23-093-004-00002-019	101000 OLIVAR-SIN VARIEDAD	S	15,10	0,00
2983728	23-093-005-00847-017	101000 OLIVAR-SIN VARIEDAD	S	2,60	0,00
2983730	23-093-005-00847-061	101000 OLIVAR-SIN VARIEDAD	S	17,77	0,00
2983731	23-093-005-00847-066	101000 OLIVAR-SIN VARIEDAD	S	2,49	0,00
2983727	23-093-005-00847-089	101000 OLIVAR-SIN VARIEDAD	S	7,61	0,00

**Mayor pendiente media****PUNTOS:** 1,00 24.4%

<u>REF.</u>	<u>REFERENCIA SIGPAC</u>	<u>CULTIVO DESCRIPCIÓN CULTIVO</u>	<u>S/R</u>	<u>PENDIENTE MEDIA (%)</u>	<u>SUP. COMPROM.</u> <u>(ha)</u>
2983725	23-093-004-00002-019	101000 OLIVAR-SIN VARIEDAD	S	20,59	15,10
2983728	23-093-005-00847-017	101000 OLIVAR-SIN VARIEDAD	S	32,96	2,60
2983730	23-093-005-00847-061	101000 OLIVAR-SIN VARIEDAD	S	27,05	17,77
2983731	23-093-005-00847-066	101000 OLIVAR-SIN VARIEDAD	S	24,74	2,49
2983727	23-093-005-00847-089	101000 OLIVAR-SIN VARIEDAD	S	22,71	7,61

**Porcentaje de superficie determinada en Red Natura 2000****PUNTOS:** 0,00 0.0%

<u>REF.</u>	<u>REFERENCIA SIGPAC</u>	<u>CULTIVO DESCRIPCIÓN CULTIVO</u>	<u>S/R</u>	<u>SUP. COMPROM.</u> <u>(ha)</u>	<u>SUP. CUMPLE</u> <u>(ha)</u>
2983725	23-093-004-00002-019	101000 OLIVAR-SIN VARIEDAD	S	15,10	0,00
2983728	23-093-005-00847-017	101000 OLIVAR-SIN VARIEDAD	S	2,60	0,00
2983730	23-093-005-00847-061	101000 OLIVAR-SIN VARIEDAD	S	17,77	0,00
2983731	23-093-005-00847-066	101000 OLIVAR-SIN VARIEDAD	S	2,49	0,00
2983727	23-093-005-00847-089	101000 OLIVAR-SIN VARIEDAD	S	7,61	0,00

<u>APELLIDOS Y NOMBRE / RAZÓN SOCIAL</u>	<u>NIF</u>	<u>EXPEDIENTE</u>	<u>SUP. COMPROMETIDA (ha)</u>
QUINTANA JIMENEZ ISABEL ANA	50850351L	6091185	10.9
<b>RESOLUCIÓN ADMITIDO</b>			
<b>IMPORTE POR ANUALIDAD</b>			

	<u>2015</u>	<u>2016</u>	<u>2017</u>	<u>2018</u>	<u>2019</u>
IMPORTE MÁXIMO SUBVENCIONABLE	1.244,13 €	1.244,13 €	1.244,13 €	1.244,13 €	1.244,13 €
IMPORTE MEDIO DE TRANSFERENCIA (€/ha)	114,14 €	114,14 €	114,14 €	114,14 €	114,14 €

<u>RECINTOS COMPROMETIDOS</u>				<u>PEND. MEDIA</u>	<u>SUP. DEC. ADMIN.</u>	<u>SUP. CERT.</u>	<u>SUP. CAMPO</u>	<u>SUP. COMPROM.</u>
<u>REF.</u>	<u>REFERENCIA SIGPAC</u>	<u>CULTIVO</u>	<u>DESCRIPCIÓN CULTIVO</u>	<u>S/R (%)</u>	<u>(ha)</u>	<u>(ha)</u>	<u>(ha)</u>	<u>(ha)</u>
2293181	23-003-013-00081-004	101000	OLIVAR-SIN VARIEDAD	S	29,91	0,69	0,69	0,69
2293186	23-003-035-00310-001	101000	OLIVAR-SIN VARIEDAD	S	20,97	10,22	10,22	10,21

**INCIDENCIAS****INCIDENCIA DESCRIPCIÓN**

218	La superficie total declarada sobre un mismo recinto en el conjunto de los expedientes, no puede superar la superficie total que el SIGPAC establece para ese recinto. Ref:2293186 Recinto:23-003-035-00310-001 Cultivo:101000 OLIVAR-SIN VARIEDAD Secano Suma de superficies declaradas para este recinto por todos los solicitantes (Áreas):1023 Superficie SIGPAC medida para este recinto (Áreas):1022 Exceso de superficie declarada (Hectáreas):0,01
-----	---

**RESUMEN CRITERIOS DE SELECCIÓN****10.1.12 Agricultura de montaña con orientación ecológica en olivar PUNTOS: 8,00**

	<u>PUNTOS</u>	
Solicitantes de la medida 11, específica para la conversión o mantenimiento en agricultura ecológica	3,00	S
Porcentaje de superficie determinada en zonas con limitaciones naturales u otras limitaciones específicas ubicadas en las zonas de montaña	4,00	100.0%
Porcentaje de superficie determinada situada en zonas RAMSAR	0,00	0.0%
Porcentaje de superficie determinada en zonas vulnerables a la contaminación por nitratos	0,00	0.0%
Mayor pendiente media	1,00	21.54%
Porcentaje de superficie determinada en Red Natura 2000	0,00	0.0%



**DETALLE CRITERIOS DE SELECCIÓN****10.1.12 Agricultura de montaña con orientación ecológica en olivar****PUNTOS: 8,00****Solicitantes de la medida 11, específica para la conversión o mantenimiento en agricultura ecológica****PUNTOS: 3,00 S****Porcentaje de superficie determinada en zonas con limitaciones naturales u otras limitaciones específicas ubicadas en las zonas de montaña****PUNTOS: 4,00 100.0%**

<u>REF.</u>	<u>REFERENCIA SIGPAC</u>	<u>CULTIVO</u>	<u>DESCRIPCIÓN CULTIVO</u>	<u>S/R</u>	<u>SUP. COMPROM.</u> <u>(ha)</u>	<u>SUP. CUMPLE</u> <u>(ha)</u>
2293181	23-003-013-00081-004	101000	OLIVAR-SIN VARIEDAD	S	0,69	0,69
2293186	23-003-035-00310-001	101000	OLIVAR-SIN VARIEDAD	S	10,21	10,21

**Porcentaje de superficie determinada situada en zonas RAMSAR****PUNTOS: 0,00 0.0%**

<u>REF.</u>	<u>REFERENCIA SIGPAC</u>	<u>CULTIVO</u>	<u>DESCRIPCIÓN CULTIVO</u>	<u>S/R</u>	<u>SUP. COMPROM.</u> <u>(ha)</u>	<u>SUP. CUMPLE</u> <u>(ha)</u>
2293181	23-003-013-00081-004	101000	OLIVAR-SIN VARIEDAD	S	0,69	0,00
2293186	23-003-035-00310-001	101000	OLIVAR-SIN VARIEDAD	S	10,21	0,00

**Porcentaje de superficie determinada en zonas vulnerables a la contaminación por nitratos****PUNTOS: 0,00 0.0%**

<u>REF.</u>	<u>REFERENCIA SIGPAC</u>	<u>CULTIVO</u>	<u>DESCRIPCIÓN CULTIVO</u>	<u>S/R</u>	<u>SUP. COMPROM.</u> <u>(ha)</u>	<u>SUP. CUMPLE</u> <u>(ha)</u>
2293181	23-003-013-00081-004	101000	OLIVAR-SIN VARIEDAD	S	0,69	0,00
2293186	23-003-035-00310-001	101000	OLIVAR-SIN VARIEDAD	S	10,21	0,00

**Mayor pendiente media****PUNTOS: 1,00 21.54%**

<u>REF.</u>	<u>REFERENCIA SIGPAC</u>	<u>CULTIVO</u>	<u>DESCRIPCIÓN CULTIVO</u>	<u>S/R</u>	<u>PENDIENTE MEDIA (%)</u>	<u>SUP. COMPROM.</u> <u>(ha)</u>
2293181	23-003-013-00081-004	101000	OLIVAR-SIN VARIEDAD	S	29,91	0,69
2293186	23-003-035-00310-001	101000	OLIVAR-SIN VARIEDAD	S	20,97	10,21

**Porcentaje de superficie determinada en Red Natura 2000****PUNTOS: 0,00 0.0%**

<u>REF.</u>	<u>REFERENCIA SIGPAC</u>	<u>CULTIVO</u>	<u>DESCRIPCIÓN CULTIVO</u>	<u>S/R</u>	<u>SUP. COMPROM.</u> <u>(ha)</u>	<u>SUP. CUMPLE</u> <u>(ha)</u>
2293181	23-003-013-00081-004	101000	OLIVAR-SIN VARIEDAD	S	0,69	0,00
2293186	23-003-035-00310-001	101000	OLIVAR-SIN VARIEDAD	S	10,21	0,00



<u>APELLIDOS Y NOMBRE / RAZÓN SOCIAL</u>	<u>NIF</u>	<u>EXPEDIENTE</u>	<u>SUP. COMPROMETIDA</u>			
			<u>(ha)</u>			
RAMIREZ MARTINEZ JUAN DANIEL	26006856C	6099724	28.64			
<b>RESOLUCIÓN</b>						
<b>ADMITIDO</b>						
<b>IMPORTE POR ANUALIDAD</b>						
		<b>2015</b>	<b>2016</b>	<b>2017</b>	<b>2018</b>	<b>2019</b>
<b>IMPORTE MÁXIMO SUBVENCIONABLE</b>		3.268,97 €	3.268,97 €	3.268,97 €	3.268,97 €	3.268,97 €
<b>IMPORTE MEDIO DE TRANSFERENCIA (€/ha)</b>		114,14 €	114,14 €	114,14 €	114,14 €	114,14 €

**RECINTOS COMPROMETIDOS**

<u>REF.</u>	<u>REFERENCIA SIGPAC</u>	<u>CULTIVO</u>	<u>DESCRIPCIÓN CULTIVO</u>	<u>S/R</u>	<u>PEND. MEDIA (%)</u>	<u>SUP. DEC. ADMIN. (ha)</u>	<u>SUP. CERT. (ha)</u>	<u>SUP. CAMPO (ha)</u>	<u>SUP. COMPROM. (ha)</u>
2343244	23-900-021-00064-001	101000	OLIVAR-SIN VARIEDAD	S	34,98	0,01	0,13		0,01
2343245	23-900-021-00099-001	101000	OLIVAR-SIN VARIEDAD	S	52,86	0,38	0,40		0,37
2343246	23-900-021-00100-001	101000	OLIVAR-SIN VARIEDAD	S	56,03	0,34	0,34		0,34
2343247	23-900-021-00104-005	101000	OLIVAR-SIN VARIEDAD	S	43,22	0,04	0,04		0,04
2343248	23-900-021-00097-009	101000	OLIVAR-SIN VARIEDAD	S	28,69	14,86	14,86		14,85
2343249	23-900-021-00072-001	101000	OLIVAR-SIN VARIEDAD	S	26,18	0,21	0,21		0,21
2343250	23-900-021-00096-001	101000	OLIVAR-SIN VARIEDAD	S	27,18	2,46	2,46		2,46
2343251	23-900-021-00073-001	101000	OLIVAR-SIN VARIEDAD	S	28,79	0,68	0,68		0,67
2343252	23-900-021-00130-001	101000	OLIVAR-SIN VARIEDAD	S	24,90	1,51	1,51		1,51
2343253	23-900-021-00131-002	101000	OLIVAR-SIN VARIEDAD	S	34,91	0,02	0,04		0,02
2343254	23-900-021-00062-002	101000	OLIVAR-SIN VARIEDAD	S	46,39	0,71	0,71		0,71
2343255	23-900-021-00101-001	101000	OLIVAR-SIN VARIEDAD	S	54,60	0,41	0,41		0,41
2343256	23-900-021-00095-002	101000	OLIVAR-SIN VARIEDAD	S	25,99	6,80	6,80		6,78
2343258	23-900-021-00106-002	101000	OLIVAR-SIN VARIEDAD	S	36,50	0,26	0,26		0,26

**INCIDENCIAS****INCIDENCIA DESCRIPCIÓN**

- 218 La superficie total declarada sobre un mismo recinto en el conjunto de los expedientes, no puede superar la superficie total que el SIGPAC establece para ese recinto.  
 Ref:2343251 Recinto:23-900-021-00073-001 Cultivo:101000 OLIVAR-SIN VARIEDAD Secano Suma de superficies declaradas para este recinto por todos los solicitantes (Áreas):69 Superficie SIGPAC medida para este recinto (Áreas):68 Exceso de superficie declarada (Hectáreas):0,01  
 Ref:2343256 Recinto:23-900-021-00095-002 Cultivo:101000 OLIVAR-SIN VARIEDAD Secano Suma de superficies declaradas para este recinto por todos los solicitantes (Áreas):682 Superficie SIGPAC medida para este recinto (Áreas):680 Exceso de superficie declarada (Hectáreas):0,02  
 Ref:2343248 Recinto:23-900-021-00097-009 Cultivo:101000 OLIVAR-SIN VARIEDAD Secano Suma de superficies declaradas para este recinto por todos los solicitantes (Áreas):1487 Superficie SIGPAC medida para este recinto (Áreas):1486 Exceso de superficie declarada (Hectáreas):0,01  
 Ref:2343245 Recinto:23-900-021-00099-001 Cultivo:101000 OLIVAR-SIN VARIEDAD Secano Suma de superficies declaradas para este recinto por todos los solicitantes (Áreas):41 Superficie SIGPAC medida para este recinto (Áreas):40 Exceso de superficie declarada (Hectáreas):0,01

**RESUMEN CRITERIOS DE SELECCIÓN**

<b>10.1.12 Agricultura de montaña con orientación ecológica en olivar</b>	<b>PUNTOS: 10,00</b>	
	<b>PUNTOS</b>	
<b>Solicitantes de la medida 11, específica para la conversión o mantenimiento en agricultura ecológica</b>	3,00	S
<b>Porcentaje de superficie determinada en zonas con limitaciones naturales u otras limitaciones específicas ubicadas en las zonas de montaña</b>	4,00	100.0%
<b>Porcentaje de superficie determinada situada en zonas RAMSAR</b>	0,00	0.0%
<b>Porcentaje de superficie determinada en zonas vulnerables a la contaminación por nitratos</b>	0,00	0.0%
<b>Mayor pendiente media</b>	3,00	29.25%
<b>Porcentaje de superficie determinada en Red Natura 2000</b>	0,00	0.0%



**DETALLE CRITERIOS DE SELECCIÓN****10.1.12 Agricultura de montaña con orientación ecológica en olivar****PUNTOS:** 10,00**Solicitantes de la medida 11, específica para la conversión o mantenimiento en agricultura ecológica****PUNTOS:** 3,00 S**Porcentaje de superficie determinada en zonas con limitaciones naturales u otras limitaciones específicas ubicadas en las zonas de montaña****PUNTOS:** 4,00 100.0%

<u>REF.</u>	<u>REFERENCIA SIGPAC</u>	<u>CULTIVO</u>	<u>DESCRIPCIÓN CULTIVO</u>	<u>S/R</u>	<u>SUP. COMPROM.</u> <u>(ha)</u>	<u>SUP. CUMPLE</u> <u>(ha)</u>
2343254	23-900-021-00062-002	101000	OLIVAR-SIN VARIEDAD	S	0,71	0,71
2343244	23-900-021-00064-001	101000	OLIVAR-SIN VARIEDAD	S	0,01	0,01
2343249	23-900-021-00072-001	101000	OLIVAR-SIN VARIEDAD	S	0,21	0,21
2343251	23-900-021-00073-001	101000	OLIVAR-SIN VARIEDAD	S	0,67	0,67
2343256	23-900-021-00095-002	101000	OLIVAR-SIN VARIEDAD	S	6,78	6,78
2343250	23-900-021-00096-001	101000	OLIVAR-SIN VARIEDAD	S	2,46	2,46
2343248	23-900-021-00097-009	101000	OLIVAR-SIN VARIEDAD	S	14,85	14,85
2343245	23-900-021-00099-001	101000	OLIVAR-SIN VARIEDAD	S	0,37	0,37
2343246	23-900-021-00100-001	101000	OLIVAR-SIN VARIEDAD	S	0,34	0,34
2343255	23-900-021-00101-001	101000	OLIVAR-SIN VARIEDAD	S	0,41	0,41
2343247	23-900-021-00104-005	101000	OLIVAR-SIN VARIEDAD	S	0,04	0,04
2343258	23-900-021-00106-002	101000	OLIVAR-SIN VARIEDAD	S	0,26	0,26
2343252	23-900-021-00130-001	101000	OLIVAR-SIN VARIEDAD	S	1,51	1,51
2343253	23-900-021-00131-002	101000	OLIVAR-SIN VARIEDAD	S	0,02	0,02

**Porcentaje de superficie determinada situada en zonas RAMSAR****PUNTOS:** 0,00 0.0%

<u>REF.</u>	<u>REFERENCIA SIGPAC</u>	<u>CULTIVO</u>	<u>DESCRIPCIÓN CULTIVO</u>	<u>S/R</u>	<u>SUP. COMPROM.</u> <u>(ha)</u>	<u>SUP. CUMPLE</u> <u>(ha)</u>
2343254	23-900-021-00062-002	101000	OLIVAR-SIN VARIEDAD	S	0,71	0,00
2343244	23-900-021-00064-001	101000	OLIVAR-SIN VARIEDAD	S	0,01	0,00
2343249	23-900-021-00072-001	101000	OLIVAR-SIN VARIEDAD	S	0,21	0,00
2343251	23-900-021-00073-001	101000	OLIVAR-SIN VARIEDAD	S	0,67	0,00
2343256	23-900-021-00095-002	101000	OLIVAR-SIN VARIEDAD	S	6,78	0,00
2343250	23-900-021-00096-001	101000	OLIVAR-SIN VARIEDAD	S	2,46	0,00
2343248	23-900-021-00097-009	101000	OLIVAR-SIN VARIEDAD	S	14,85	0,00
2343245	23-900-021-00099-001	101000	OLIVAR-SIN VARIEDAD	S	0,37	0,00
2343246	23-900-021-00100-001	101000	OLIVAR-SIN VARIEDAD	S	0,34	0,00
2343255	23-900-021-00101-001	101000	OLIVAR-SIN VARIEDAD	S	0,41	0,00
2343247	23-900-021-00104-005	101000	OLIVAR-SIN VARIEDAD	S	0,04	0,00
2343258	23-900-021-00106-002	101000	OLIVAR-SIN VARIEDAD	S	0,26	0,00
2343252	23-900-021-00130-001	101000	OLIVAR-SIN VARIEDAD	S	1,51	0,00
2343253	23-900-021-00131-002	101000	OLIVAR-SIN VARIEDAD	S	0,02	0,00

**Porcentaje de superficie determinada en zonas vulnerables a la contaminación por nitratos****PUNTOS:** 0,00 0.0%

<u>REF.</u>	<u>REFERENCIA SIGPAC</u>	<u>CULTIVO</u>	<u>DESCRIPCIÓN CULTIVO</u>	<u>S/R</u>	<u>SUP. COMPROM.</u> <u>(ha)</u>	<u>SUP. CUMPLE</u> <u>(ha)</u>
2343254	23-900-021-00062-002	101000	OLIVAR-SIN VARIEDAD	S	0,71	0,00
2343244	23-900-021-00064-001	101000	OLIVAR-SIN VARIEDAD	S	0,01	0,00
2343249	23-900-021-00072-001	101000	OLIVAR-SIN VARIEDAD	S	0,21	0,00
2343251	23-900-021-00073-001	101000	OLIVAR-SIN VARIEDAD	S	0,67	0,00
2343256	23-900-021-00095-002	101000	OLIVAR-SIN VARIEDAD	S	6,78	0,00
2343250	23-900-021-00096-001	101000	OLIVAR-SIN VARIEDAD	S	2,46	0,00
2343248	23-900-021-00097-009	101000	OLIVAR-SIN VARIEDAD	S	14,85	0,00
2343245	23-900-021-00099-001	101000	OLIVAR-SIN VARIEDAD	S	0,37	0,00
2343246	23-900-021-00100-001	101000	OLIVAR-SIN VARIEDAD	S	0,34	0,00
2343255	23-900-021-00101-001	101000	OLIVAR-SIN VARIEDAD	S	0,41	0,00
2343247	23-900-021-00104-005	101000	OLIVAR-SIN VARIEDAD	S	0,04	0,00

<u>REF.</u>	<u>REFERENCIA SIGPAC</u>	<u>CULTIVO</u>	<u>DESCRIPCIÓN CULTIVO</u>	<u>S/R</u>	<u>SUP.</u> <u>COMPROM.</u> <u>(ha)</u>	<u>SUP.</u> <u>CUMPLE</u> <u>(ha)</u>
2343258	23-900-021-00106-002	101000	OLIVAR-SIN VARIEDAD	S	0,26	0,00
2343252	23-900-021-00130-001	101000	OLIVAR-SIN VARIEDAD	S	1,51	0,00
2343253	23-900-021-00131-002	101000	OLIVAR-SIN VARIEDAD	S	0,02	0,00

**Mayor pendiente media****PUNTOS:** 3,00 29.25%

<u>REF.</u>	<u>REFERENCIA SIGPAC</u>	<u>CULTIVO</u>	<u>DESCRIPCIÓN CULTIVO</u>	<u>S/R</u>	<u>PENDIENTE</u> <u>MEDIA (%)</u>	<u>SUP.</u> <u>COMPROM.</u> <u>(ha)</u>
2343254	23-900-021-00062-002	101000	OLIVAR-SIN VARIEDAD	S	46,39	0,71
2343244	23-900-021-00064-001	101000	OLIVAR-SIN VARIEDAD	S	34,98	0,01
2343249	23-900-021-00072-001	101000	OLIVAR-SIN VARIEDAD	S	26,18	0,21
2343251	23-900-021-00073-001	101000	OLIVAR-SIN VARIEDAD	S	28,79	0,67
2343256	23-900-021-00095-002	101000	OLIVAR-SIN VARIEDAD	S	25,99	6,78
2343250	23-900-021-00096-001	101000	OLIVAR-SIN VARIEDAD	S	27,18	2,46
2343248	23-900-021-00097-009	101000	OLIVAR-SIN VARIEDAD	S	28,69	14,85
2343245	23-900-021-00099-001	101000	OLIVAR-SIN VARIEDAD	S	52,86	0,37
2343246	23-900-021-00100-001	101000	OLIVAR-SIN VARIEDAD	S	56,03	0,34
2343255	23-900-021-00101-001	101000	OLIVAR-SIN VARIEDAD	S	54,60	0,41
2343247	23-900-021-00104-005	101000	OLIVAR-SIN VARIEDAD	S	43,22	0,04
2343258	23-900-021-00106-002	101000	OLIVAR-SIN VARIEDAD	S	36,50	0,26
2343252	23-900-021-00130-001	101000	OLIVAR-SIN VARIEDAD	S	24,90	1,51
2343253	23-900-021-00131-002	101000	OLIVAR-SIN VARIEDAD	S	34,91	0,02

**Porcentaje de superficie determinada en Red Natura 2000****PUNTOS:** 0,00 0.0%

<u>REF.</u>	<u>REFERENCIA SIGPAC</u>	<u>CULTIVO</u>	<u>DESCRIPCIÓN CULTIVO</u>	<u>S/R</u>	<u>SUP.</u> <u>COMPROM.</u> <u>(ha)</u>	<u>SUP.</u> <u>CUMPLE</u> <u>(ha)</u>
2343254	23-900-021-00062-002	101000	OLIVAR-SIN VARIEDAD	S	0,71	0,00
2343244	23-900-021-00064-001	101000	OLIVAR-SIN VARIEDAD	S	0,01	0,00
2343249	23-900-021-00072-001	101000	OLIVAR-SIN VARIEDAD	S	0,21	0,00
2343251	23-900-021-00073-001	101000	OLIVAR-SIN VARIEDAD	S	0,67	0,00
2343256	23-900-021-00095-002	101000	OLIVAR-SIN VARIEDAD	S	6,78	0,00
2343250	23-900-021-00096-001	101000	OLIVAR-SIN VARIEDAD	S	2,46	0,00
2343248	23-900-021-00097-009	101000	OLIVAR-SIN VARIEDAD	S	14,85	0,00
2343245	23-900-021-00099-001	101000	OLIVAR-SIN VARIEDAD	S	0,37	0,00
2343246	23-900-021-00100-001	101000	OLIVAR-SIN VARIEDAD	S	0,34	0,00
2343255	23-900-021-00101-001	101000	OLIVAR-SIN VARIEDAD	S	0,41	0,00
2343247	23-900-021-00104-005	101000	OLIVAR-SIN VARIEDAD	S	0,04	0,00
2343258	23-900-021-00106-002	101000	OLIVAR-SIN VARIEDAD	S	0,26	0,00
2343252	23-900-021-00130-001	101000	OLIVAR-SIN VARIEDAD	S	1,51	0,00
2343253	23-900-021-00131-002	101000	OLIVAR-SIN VARIEDAD	S	0,02	0,00



<u>APELLIDOS Y NOMBRE / RAZÓN SOCIAL</u>	<u>NIF</u>	<u>EXPEDIENTE</u>	<u>SUP. COMPROMETIDA (ha)</u>
RAMIREZ MUÑOZ ALEJANDRO	02853846Y	6088366	1.06

**RESOLUCIÓN  
ADMITIDO**

**IMPORTE POR ANUALIDAD**

	<u>2015</u>	<u>2016</u>	<u>2017</u>	<u>2018</u>	<u>2019</u>
IMPORTE MÁXIMO SUBVENCIONABLE	120,99 €	120,99 €	120,99 €	120,99 €	120,99 €
IMPORTE MEDIO DE TRANSFERENCIA (€/ha)	114,14 €	114,14 €	114,14 €	114,14 €	114,14 €

**RECINTOS COMPROMETIDOS**

<u>REF.</u>	<u>REFERENCIA SIGPAC</u>	<u>CULTIVO</u>	<u>DESCRIPCIÓN CULTIVO</u>	<u>S/R</u>	<u>PEND. MEDIA (%)</u>	<u>SUP. DEC. ADMIN. (ha)</u>	<u>SUP. CERT. (ha)</u>	<u>SUP. CAMPO (ha)</u>	<u>SUP. COMPROM. (ha)</u>
2304462	23-037-001-00089-001	101000	OLIVAR-SIN VARIEDAD	S	21,74	0,28	0,28		0,28
2304463	23-037-001-00090-002	101000	OLIVAR-SIN VARIEDAD	S	27,92	0,03	0,09		0,03
2304482	23-037-002-00470-001	101000	OLIVAR-SIN VARIEDAD	S	21,20	0,21	0,21		0,21
2304483	23-037-002-00469-001	101000	OLIVAR-SIN VARIEDAD	S	20,83	0,38	0,38		0,38
2304484	23-037-001-00252-001	101000	OLIVAR-SIN VARIEDAD	S	32,77	0,16	0,18		0,16

**RESUMEN CRITERIOS DE SELECCIÓN**

**10.1.12 Agricultura de montaña con orientación ecológica en olivar**

PUNTOS: 12,00

	<u>PUNTOS</u>	
Solicitantes de la medida 11, específica para la conversión o mantenimiento en agricultura ecológica	3,00	S
Porcentaje de superficie determinada en zonas con limitaciones naturales u otras limitaciones específicas ubicadas en las zonas de montaña	4,00	100.0%
Porcentaje de superficie determinada situada en zonas RAMSAR	0,00	0.0%
Porcentaje de superficie determinada en zonas vulnerables a la contaminación por nitratos	0,00	0.0%
Mayor pendiente media	1,00	23.15%
Porcentaje de superficie determinada en Red Natura 2000	4,00	100.0%



**DETALLE CRITERIOS DE SELECCIÓN****10.1.12 Agricultura de montaña con orientación ecológica en olivar****PUNTOS:** 12,00**Solicitantes de la medida 11, específica para la conversión o mantenimiento en agricultura ecológica****PUNTOS:** 3,00 S**Porcentaje de superficie determinada en zonas con limitaciones naturales u otras limitaciones específicas ubicadas en las zonas de montaña****PUNTOS:** 4,00 100.0%

<u>REF.</u>	<u>REFERENCIA SIGPAC</u>	<u>CULTIVO DESCRIPCIÓN CULTIVO</u>	<u>S/R</u>	<u>SUP. COMPROM.</u> <u>(ha)</u>	<u>SUP. CUMPLE</u> <u>(ha)</u>
2304462	23-037-001-00089-001	101000 OLIVAR-SIN VARIEDAD	S	0,28	0,28
2304463	23-037-001-00090-002	101000 OLIVAR-SIN VARIEDAD	S	0,03	0,03
2304484	23-037-001-00252-001	101000 OLIVAR-SIN VARIEDAD	S	0,16	0,16
2304483	23-037-002-00469-001	101000 OLIVAR-SIN VARIEDAD	S	0,38	0,38
2304482	23-037-002-00470-001	101000 OLIVAR-SIN VARIEDAD	S	0,21	0,21

**Porcentaje de superficie determinada situada en zonas RAMSAR****PUNTOS:** 0,00 0.0%

<u>REF.</u>	<u>REFERENCIA SIGPAC</u>	<u>CULTIVO DESCRIPCIÓN CULTIVO</u>	<u>S/R</u>	<u>SUP. COMPROM.</u> <u>(ha)</u>	<u>SUP. CUMPLE</u> <u>(ha)</u>
2304462	23-037-001-00089-001	101000 OLIVAR-SIN VARIEDAD	S	0,28	0,00
2304463	23-037-001-00090-002	101000 OLIVAR-SIN VARIEDAD	S	0,03	0,00
2304484	23-037-001-00252-001	101000 OLIVAR-SIN VARIEDAD	S	0,16	0,00
2304483	23-037-002-00469-001	101000 OLIVAR-SIN VARIEDAD	S	0,38	0,00
2304482	23-037-002-00470-001	101000 OLIVAR-SIN VARIEDAD	S	0,21	0,00

**Porcentaje de superficie determinada en zonas vulnerables a la contaminación por nitratos****PUNTOS:** 0,00 0.0%

<u>REF.</u>	<u>REFERENCIA SIGPAC</u>	<u>CULTIVO DESCRIPCIÓN CULTIVO</u>	<u>S/R</u>	<u>SUP. COMPROM.</u> <u>(ha)</u>	<u>SUP. CUMPLE</u> <u>(ha)</u>
2304462	23-037-001-00089-001	101000 OLIVAR-SIN VARIEDAD	S	0,28	0,00
2304463	23-037-001-00090-002	101000 OLIVAR-SIN VARIEDAD	S	0,03	0,00
2304484	23-037-001-00252-001	101000 OLIVAR-SIN VARIEDAD	S	0,16	0,00
2304483	23-037-002-00469-001	101000 OLIVAR-SIN VARIEDAD	S	0,38	0,00
2304482	23-037-002-00470-001	101000 OLIVAR-SIN VARIEDAD	S	0,21	0,00

**Mayor pendiente media****PUNTOS:** 1,00 23.15%

<u>REF.</u>	<u>REFERENCIA SIGPAC</u>	<u>CULTIVO DESCRIPCIÓN CULTIVO</u>	<u>S/R</u>	<u>PENDIENTE MEDIA (%)</u>	<u>SUP. COMPROM.</u> <u>(ha)</u>
2304462	23-037-001-00089-001	101000 OLIVAR-SIN VARIEDAD	S	21,74	0,28
2304463	23-037-001-00090-002	101000 OLIVAR-SIN VARIEDAD	S	27,92	0,03
2304484	23-037-001-00252-001	101000 OLIVAR-SIN VARIEDAD	S	32,77	0,16
2304483	23-037-002-00469-001	101000 OLIVAR-SIN VARIEDAD	S	20,83	0,38
2304482	23-037-002-00470-001	101000 OLIVAR-SIN VARIEDAD	S	21,20	0,21

**Porcentaje de superficie determinada en Red Natura 2000****PUNTOS:** 4,00 100.0%

<u>REF.</u>	<u>REFERENCIA SIGPAC</u>	<u>CULTIVO DESCRIPCIÓN CULTIVO</u>	<u>S/R</u>	<u>SUP. COMPROM.</u> <u>(ha)</u>	<u>SUP. CUMPLE</u> <u>(ha)</u>
2304462	23-037-001-00089-001	101000 OLIVAR-SIN VARIEDAD	S	0,28	0,28
2304463	23-037-001-00090-002	101000 OLIVAR-SIN VARIEDAD	S	0,03	0,03
2304484	23-037-001-00252-001	101000 OLIVAR-SIN VARIEDAD	S	0,16	0,16
2304483	23-037-002-00469-001	101000 OLIVAR-SIN VARIEDAD	S	0,38	0,38
2304482	23-037-002-00470-001	101000 OLIVAR-SIN VARIEDAD	S	0,21	0,21



<u>APELLIDOS Y NOMBRE / RAZÓN SOCIAL</u>	<u>NIF</u>	<u>EXPEDIENTE</u>	<u>SUP. COMPROMETIDA</u>		
			<u>(ha)</u>		
RAMIREZ PASCUAL MARIA DEL CAMPO	26446691A	6089752	5.61		
<b>RESOLUCIÓN</b>					
<b>ADMITIDO</b>					
<b>IMPORTE POR ANUALIDAD</b>					
	<b>2015</b>	<b>2016</b>	<b>2017</b>	<b>2018</b>	<b>2019</b>
<b>IMPORTE MÁXIMO SUBVENCIONABLE</b>	640,33 €	640,33 €	640,33 €	640,33 €	640,33 €
<b>IMPORTE MEDIO DE TRANSFERENCIA (€/ha)</b>	114,14 €	114,14 €	114,14 €	114,14 €	114,14 €

**RECINTOS COMPROMETIDOS**

<u>REF.</u>	<u>REFERENCIA SIGPAC</u>	<u>CULTIVO</u>	<u>DESCRIPCIÓN CULTIVO</u>	<u>S/R</u>	<u>PEND. MEDIA (%)</u>	<u>SUP. DEC. ADMIN. (ha)</u>	<u>SUP. CERT. (ha)</u>	<u>SUP. CAMPO (ha)</u>	<u>SUP. COMPROM. (ha)</u>
2980594	23-037-001-00148-001	101000	OLIVAR-SIN VARIEDAD	S	29,19	0,01	0,03		0,01
2980596	23-037-001-00149-001	101000	OLIVAR-SIN VARIEDAD	S	32,19	0,12	0,12		0,12
2980601	23-037-003-00456-002	101000	OLIVAR-SIN VARIEDAD	S	35,77	0,86	1,14		0,86
2980602	23-037-003-00455-001	101000	OLIVAR-SIN VARIEDAD	S	34,35	0,09	0,27		0,09
2980603	23-037-003-00294-001	101000	OLIVAR-SIN VARIEDAD	S	31,46	0,03	0,09		0,03
2980604	23-091-009-00137-001	101000	OLIVAR-SIN VARIEDAD	S	27,80	0,58	0,58		0,58
2980605	23-091-009-00138-002	101000	OLIVAR-SIN VARIEDAD	S	24,10	0,01	0,03		0,01
2980606	23-091-009-00511-004	101000	OLIVAR-SIN VARIEDAD	S	31,60	0,26	0,27		0,26
2980607	23-037-003-00382-001	101000	OLIVAR-SIN VARIEDAD	S	44,66	0,39	0,39		0,39
2980608	23-037-003-00381-002	101000	OLIVAR-SIN VARIEDAD	S	36,22	0,13	0,13		0,13
2980614	23-037-003-00645-002	101000	OLIVAR-SIN VARIEDAD	S	23,18	0,07	0,08		0,07
2980615	23-037-003-00438-001	101000	OLIVAR-SIN VARIEDAD	S	22,32	0,77	0,84		0,77
2980622	23-037-002-00180-001	101000	OLIVAR-SIN VARIEDAD	S	31,88	0,39	0,45		0,39
2980623	23-037-002-00381-002	101000	OLIVAR-SIN VARIEDAD	S	53,88	0,11	0,33		0,11
2980624	23-037-001-00202-002	101000	OLIVAR-SIN VARIEDAD	S	24,41	0,36	0,41		0,36
2980630	23-065-009-00059-003	101000	OLIVAR-SIN VARIEDAD	S	37,89	0,02	0,06		0,02
2980631	23-065-009-00064-001	101000	OLIVAR-SIN VARIEDAD	S	27,45	0,09	0,09		0,09
2980633	23-065-009-00024-003	101000	OLIVAR-SIN VARIEDAD	S	21,65	1,09	1,10		1,09
2980637	23-091-009-00136-003	101000	OLIVAR-SIN VARIEDAD	S	36,22	0,08	0,08		0,08
2980638	23-091-010-00124-001	101000	OLIVAR-SIN VARIEDAD	S	44,63	0,15	0,15		0,15

**INCIDENCIAS****INCIDENCIA DESCRIPCIÓN**

- 80403 Explotación no inscrita en SIPEA (anexo I, Orden 26 mayo 2015)  
Ref:2980632 Recinto:23-037-005-00515-001 Cultivo:101000 OLIVAR-SIN VARIEDAD Secano
- 80405 Cultivo, variedad, regimen y/o uso del recinto SIGPAC no compatible con la operación (anexo III.I, Orden 26 mayo 2015)  
Ref:2980595 Recinto:23-037-002-00153-003 Cultivo:101000 OLIVAR-SIN VARIEDAD Secano Uso:FY

**RESUMEN CRITERIOS DE SELECCIÓN****10.1.12 Agricultura de montaña con orientación ecológica en olivar****PUNTOS:** 14,00

	<b>PUNTOS</b>	
<b>Solicitantes de la medida 11, específica para la conversión o mantenimiento en agricultura ecológica</b>	3,00	S
<b>Porcentaje de superficie determinada en zonas con limitaciones naturales u otras limitaciones específicas ubicadas en las zonas de montaña</b>	4,00	100.0%
<b>Porcentaje de superficie determinada situada en zonas RAMSAR</b>	0,00	0.0%
<b>Porcentaje de superficie determinada en zonas vulnerables a la contaminación por nitratos</b>	0,00	0.0%
<b>Mayor pendiente media</b>	3,00	29.95%
<b>Porcentaje de superficie determinada en Red Natura 2000</b>	4,00	100.0%



**DETALLE CRITERIOS DE SELECCIÓN****10.1.12 Agricultura de montaña con orientación ecológica en olivar****PUNTOS:** 14,00**Solicitantes de la medida 11, específica para la conversión o mantenimiento en agricultura ecológica****PUNTOS:** 3,00 S**Porcentaje de superficie determinada en zonas con limitaciones naturales u otras limitaciones específicas ubicadas en las zonas de montaña****PUNTOS:** 4,00 100.0%

<u>REF.</u>	<u>REFERENCIA SIGPAC</u>	<u>CULTIVO</u>	<u>DESCRIPCIÓN CULTIVO</u>	<u>S/R</u>	<u>SUP. COMPROM.</u> <u>(ha)</u>	<u>SUP. CUMPLE</u> <u>(ha)</u>
2980594	23-037-001-00148-001	101000	OLIVAR-SIN VARIEDAD	S	0,01	0,01
2980596	23-037-001-00149-001	101000	OLIVAR-SIN VARIEDAD	S	0,12	0,12
2980624	23-037-001-00202-002	101000	OLIVAR-SIN VARIEDAD	S	0,36	0,36
2980622	23-037-002-00180-001	101000	OLIVAR-SIN VARIEDAD	S	0,39	0,39
2980623	23-037-002-00381-002	101000	OLIVAR-SIN VARIEDAD	S	0,11	0,11
2980603	23-037-003-00294-001	101000	OLIVAR-SIN VARIEDAD	S	0,03	0,03
2980608	23-037-003-00381-002	101000	OLIVAR-SIN VARIEDAD	S	0,13	0,13
2980607	23-037-003-00382-001	101000	OLIVAR-SIN VARIEDAD	S	0,39	0,39
2980615	23-037-003-00438-001	101000	OLIVAR-SIN VARIEDAD	S	0,77	0,77
2980602	23-037-003-00455-001	101000	OLIVAR-SIN VARIEDAD	S	0,09	0,09
2980601	23-037-003-00456-002	101000	OLIVAR-SIN VARIEDAD	S	0,86	0,86
2980614	23-037-003-00645-002	101000	OLIVAR-SIN VARIEDAD	S	0,07	0,07
2980633	23-065-009-00024-003	101000	OLIVAR-SIN VARIEDAD	S	1,09	1,09
2980630	23-065-009-00059-003	101000	OLIVAR-SIN VARIEDAD	S	0,02	0,02
2980631	23-065-009-00064-001	101000	OLIVAR-SIN VARIEDAD	S	0,09	0,09
2980637	23-091-009-00136-003	101000	OLIVAR-SIN VARIEDAD	S	0,08	0,08
2980604	23-091-009-00137-001	101000	OLIVAR-SIN VARIEDAD	S	0,58	0,58
2980605	23-091-009-00138-002	101000	OLIVAR-SIN VARIEDAD	S	0,01	0,01
2980606	23-091-009-00511-004	101000	OLIVAR-SIN VARIEDAD	S	0,26	0,26
2980638	23-091-010-00124-001	101000	OLIVAR-SIN VARIEDAD	S	0,15	0,15

**Porcentaje de superficie determinada situada en zonas RAMSAR****PUNTOS:** 0,00 0.0%

<u>REF.</u>	<u>REFERENCIA SIGPAC</u>	<u>CULTIVO</u>	<u>DESCRIPCIÓN CULTIVO</u>	<u>S/R</u>	<u>SUP. COMPROM.</u> <u>(ha)</u>	<u>SUP. CUMPLE</u> <u>(ha)</u>
2980594	23-037-001-00148-001	101000	OLIVAR-SIN VARIEDAD	S	0,01	0,00
2980596	23-037-001-00149-001	101000	OLIVAR-SIN VARIEDAD	S	0,12	0,00
2980624	23-037-001-00202-002	101000	OLIVAR-SIN VARIEDAD	S	0,36	0,00
2980622	23-037-002-00180-001	101000	OLIVAR-SIN VARIEDAD	S	0,39	0,00
2980623	23-037-002-00381-002	101000	OLIVAR-SIN VARIEDAD	S	0,11	0,00
2980603	23-037-003-00294-001	101000	OLIVAR-SIN VARIEDAD	S	0,03	0,00
2980608	23-037-003-00381-002	101000	OLIVAR-SIN VARIEDAD	S	0,13	0,00
2980607	23-037-003-00382-001	101000	OLIVAR-SIN VARIEDAD	S	0,39	0,00
2980615	23-037-003-00438-001	101000	OLIVAR-SIN VARIEDAD	S	0,77	0,00
2980602	23-037-003-00455-001	101000	OLIVAR-SIN VARIEDAD	S	0,09	0,00
2980601	23-037-003-00456-002	101000	OLIVAR-SIN VARIEDAD	S	0,86	0,00
2980614	23-037-003-00645-002	101000	OLIVAR-SIN VARIEDAD	S	0,07	0,00
2980633	23-065-009-00024-003	101000	OLIVAR-SIN VARIEDAD	S	1,09	0,00
2980630	23-065-009-00059-003	101000	OLIVAR-SIN VARIEDAD	S	0,02	0,00
2980631	23-065-009-00064-001	101000	OLIVAR-SIN VARIEDAD	S	0,09	0,00
2980637	23-091-009-00136-003	101000	OLIVAR-SIN VARIEDAD	S	0,08	0,00
2980604	23-091-009-00137-001	101000	OLIVAR-SIN VARIEDAD	S	0,58	0,00
2980605	23-091-009-00138-002	101000	OLIVAR-SIN VARIEDAD	S	0,01	0,00
2980606	23-091-009-00511-004	101000	OLIVAR-SIN VARIEDAD	S	0,26	0,00
2980638	23-091-010-00124-001	101000	OLIVAR-SIN VARIEDAD	S	0,15	0,00

**Porcentaje de superficie determinada en zonas vulnerables a la contaminación por nitratos****PUNTOS:** 0,00 0.0%

<u>REF.</u>	<u>REFERENCIA SIGPAC</u>	<u>CULTIVO</u>	<u>DESCRIPCIÓN CULTIVO</u>	<u>S/R</u>	<u>SUP. COMPROM.</u> <u>(ha)</u>	<u>SUP. CUMPLE</u> <u>(ha)</u>
2980594	23-037-001-00148-001	101000	OLIVAR-SIN VARIEDAD	S	0,01	0,00
2980596	23-037-001-00149-001	101000	OLIVAR-SIN VARIEDAD	S	0,12	0,00
2980624	23-037-001-00202-002	101000	OLIVAR-SIN VARIEDAD	S	0,36	0,00
2980622	23-037-002-00180-001	101000	OLIVAR-SIN VARIEDAD	S	0,39	0,00
2980623	23-037-002-00381-002	101000	OLIVAR-SIN VARIEDAD	S	0,11	0,00
2980603	23-037-003-00294-001	101000	OLIVAR-SIN VARIEDAD	S	0,03	0,00
2980608	23-037-003-00381-002	101000	OLIVAR-SIN VARIEDAD	S	0,13	0,00
2980607	23-037-003-00382-001	101000	OLIVAR-SIN VARIEDAD	S	0,39	0,00
2980615	23-037-003-00438-001	101000	OLIVAR-SIN VARIEDAD	S	0,77	0,00
2980602	23-037-003-00455-001	101000	OLIVAR-SIN VARIEDAD	S	0,09	0,00
2980601	23-037-003-00456-002	101000	OLIVAR-SIN VARIEDAD	S	0,86	0,00
2980614	23-037-003-00645-002	101000	OLIVAR-SIN VARIEDAD	S	0,07	0,00
2980633	23-065-009-00024-003	101000	OLIVAR-SIN VARIEDAD	S	1,09	0,00
2980630	23-065-009-00059-003	101000	OLIVAR-SIN VARIEDAD	S	0,02	0,00
2980631	23-065-009-00064-001	101000	OLIVAR-SIN VARIEDAD	S	0,09	0,00
2980637	23-091-009-00136-003	101000	OLIVAR-SIN VARIEDAD	S	0,08	0,00
2980604	23-091-009-00137-001	101000	OLIVAR-SIN VARIEDAD	S	0,58	0,00
2980605	23-091-009-00138-002	101000	OLIVAR-SIN VARIEDAD	S	0,01	0,00
2980606	23-091-009-00511-004	101000	OLIVAR-SIN VARIEDAD	S	0,26	0,00
2980638	23-091-010-00124-001	101000	OLIVAR-SIN VARIEDAD	S	0,15	0,00

**Mayor pendiente media****PUNTOS:** 3,00 29.95%

<u>REF.</u>	<u>REFERENCIA SIGPAC</u>	<u>CULTIVO</u>	<u>DESCRIPCIÓN CULTIVO</u>	<u>S/R</u>	<u>PENDIENTE MEDIA (%)</u>	<u>SUP. COMPROM.</u> <u>(ha)</u>
2980594	23-037-001-00148-001	101000	OLIVAR-SIN VARIEDAD	S	29,19	0,01
2980596	23-037-001-00149-001	101000	OLIVAR-SIN VARIEDAD	S	32,19	0,12
2980624	23-037-001-00202-002	101000	OLIVAR-SIN VARIEDAD	S	24,41	0,36
2980622	23-037-002-00180-001	101000	OLIVAR-SIN VARIEDAD	S	31,88	0,39
2980623	23-037-002-00381-002	101000	OLIVAR-SIN VARIEDAD	S	53,88	0,11
2980603	23-037-003-00294-001	101000	OLIVAR-SIN VARIEDAD	S	31,46	0,03
2980608	23-037-003-00381-002	101000	OLIVAR-SIN VARIEDAD	S	36,22	0,13
2980607	23-037-003-00382-001	101000	OLIVAR-SIN VARIEDAD	S	44,66	0,39
2980615	23-037-003-00438-001	101000	OLIVAR-SIN VARIEDAD	S	22,32	0,77
2980602	23-037-003-00455-001	101000	OLIVAR-SIN VARIEDAD	S	34,35	0,09
2980601	23-037-003-00456-002	101000	OLIVAR-SIN VARIEDAD	S	35,77	0,86
2980614	23-037-003-00645-002	101000	OLIVAR-SIN VARIEDAD	S	23,18	0,07
2980633	23-065-009-00024-003	101000	OLIVAR-SIN VARIEDAD	S	21,65	1,09
2980630	23-065-009-00059-003	101000	OLIVAR-SIN VARIEDAD	S	37,89	0,02
2980631	23-065-009-00064-001	101000	OLIVAR-SIN VARIEDAD	S	27,45	0,09
2980637	23-091-009-00136-003	101000	OLIVAR-SIN VARIEDAD	S	36,22	0,08
2980604	23-091-009-00137-001	101000	OLIVAR-SIN VARIEDAD	S	27,80	0,58
2980605	23-091-009-00138-002	101000	OLIVAR-SIN VARIEDAD	S	24,10	0,01
2980606	23-091-009-00511-004	101000	OLIVAR-SIN VARIEDAD	S	31,60	0,26
2980638	23-091-010-00124-001	101000	OLIVAR-SIN VARIEDAD	S	44,63	0,15

**Porcentaje de superficie determinada en Red Natura 2000****PUNTOS:** 4,00 100.0%

<u>REF.</u>	<u>REFERENCIA SIGPAC</u>	<u>CULTIVO</u>	<u>DESCRIPCIÓN CULTIVO</u>	<u>S/R</u>	<u>SUP. COMPROM.</u> <u>(ha)</u>	<u>SUP. CUMPLE</u> <u>(ha)</u>
2980594	23-037-001-00148-001	101000	OLIVAR-SIN VARIEDAD	S	0,01	0,01
2980596	23-037-001-00149-001	101000	OLIVAR-SIN VARIEDAD	S	0,12	0,12
2980624	23-037-001-00202-002	101000	OLIVAR-SIN VARIEDAD	S	0,36	0,36
2980622	23-037-002-00180-001	101000	OLIVAR-SIN VARIEDAD	S	0,39	0,39
2980623	23-037-002-00381-002	101000	OLIVAR-SIN VARIEDAD	S	0,11	0,11

<b>REF.</b>	<b>REFERENCIA SIGPAC</b>	<b>CULTIVO</b>	<b>DESCRIPCIÓN CULTIVO</b>	<b>S/R</b>	<b>SUP. COMPROM.</b> <b>(ha)</b>	<b>SUP. CUMPLE</b> <b>(ha)</b>
2980603	23-037-003-00294-001	101000	OLIVAR-SIN VARIEDAD	S	0,03	0,03
2980608	23-037-003-00381-002	101000	OLIVAR-SIN VARIEDAD	S	0,13	0,13
2980607	23-037-003-00382-001	101000	OLIVAR-SIN VARIEDAD	S	0,39	0,39
2980615	23-037-003-00438-001	101000	OLIVAR-SIN VARIEDAD	S	0,77	0,77
2980602	23-037-003-00455-001	101000	OLIVAR-SIN VARIEDAD	S	0,09	0,09
2980601	23-037-003-00456-002	101000	OLIVAR-SIN VARIEDAD	S	0,86	0,86
2980614	23-037-003-00645-002	101000	OLIVAR-SIN VARIEDAD	S	0,07	0,07
2980633	23-065-009-00024-003	101000	OLIVAR-SIN VARIEDAD	S	1,09	1,09
2980630	23-065-009-00059-003	101000	OLIVAR-SIN VARIEDAD	S	0,02	0,02
2980631	23-065-009-00064-001	101000	OLIVAR-SIN VARIEDAD	S	0,09	0,09
2980637	23-091-009-00136-003	101000	OLIVAR-SIN VARIEDAD	S	0,08	0,08
2980604	23-091-009-00137-001	101000	OLIVAR-SIN VARIEDAD	S	0,58	0,58
2980605	23-091-009-00138-002	101000	OLIVAR-SIN VARIEDAD	S	0,01	0,01
2980606	23-091-009-00511-004	101000	OLIVAR-SIN VARIEDAD	S	0,26	0,26
2980638	23-091-010-00124-001	101000	OLIVAR-SIN VARIEDAD	S	0,15	0,15



<u>APellidos y nombre / RAZÓN SOCIAL</u>	<u>NIF</u>	<u>EXPEDIENTE</u>	<u>SUP. COMPROMETIDA (ha)</u>		
RED VERDE S.L	B80527203	6098972	67.67		
<b>RESOLUCIÓN ADMITIDO</b>					
<b>IMPORTES POR ANUALIDAD</b>					
	<b>2015</b>	<b>2016</b>	<b>2017</b>	<b>2018</b>	<b>2019</b>
<b>IMPORTE MÁXIMO SUBVENCIONABLE</b>	6.460,32 €	6.460,32 €	6.460,32 €	6.460,32 €	6.460,32 €
<b>IMPORTE MEDIO DE TRANSFERENCIA (€/ha)</b>	95,47 €	95,47 €	95,47 €	95,47 €	95,47 €

**RECINTOS COMPROMETIDOS**

<u>REF.</u>	<u>REFERENCIA SIGPAC</u>	<u>CULTIVO</u>	<u>DESCRIPCIÓN CULTIVO</u>	<u>S/R</u>	<u>PEND. MEDIA (%)</u>	<u>SUP. DEC. ADMIN. (ha)</u>	<u>SUP. CERT. (ha)</u>	<u>SUP. CAMPO (ha)</u>	<u>SUP. COMPROM. (ha)</u>
2997809	23-053-051-00005-002	101000	OLIVAR-SIN VARIEDAD	S	36,61	10,31	10,31		0,00
2997810	23-053-051-09001-001	101000	OLIVAR-SIN VARIEDAD	S	50,08	0,54	0,54		0,54
2997812	23-053-024-00002-001	101000	OLIVAR-SIN VARIEDAD	S	29,31	3,54	3,54		3,54
2997813	23-053-051-00004-004	101000	OLIVAR-SIN VARIEDAD	S	41,40	7,47	7,47		0,00
2997814	23-053-024-00013-003	101000	OLIVAR-SIN VARIEDAD	S	20,50	0,03	0,04		0,03
2997815	23-053-024-00013-002	101000	OLIVAR-SIN VARIEDAD	S	39,71	0,03	0,03		0,03
2997816	23-053-024-00010-003	101000	OLIVAR-SIN VARIEDAD	S	32,83	25,63	26,07		25,63
2997817	23-053-024-00012-002	101000	OLIVAR-SIN VARIEDAD	S	33,06	0,87	0,87		0,87
2997818	23-053-025-00052-017	101000	OLIVAR-SIN VARIEDAD	S	23,59	0,83	0,83		0,83
2997821	23-053-025-00055-010	101000	OLIVAR-SIN VARIEDAD	S	32,82	0,09	0,09		0,09
2997822	23-053-025-00059-002	101000	OLIVAR-SIN VARIEDAD	S	25,52	3,18	3,18		3,18
2997823	23-053-025-00056-002	101000	OLIVAR-SIN VARIEDAD	S	25,73	1,07	1,07		1,07
2997824	23-053-025-00059-006	101000	OLIVAR-SIN VARIEDAD	S	26,76	1,59	1,59		1,59
2997825	23-053-025-00056-005	101000	OLIVAR-SIN VARIEDAD	S	30,48	0,28	0,28		0,28
2997827	23-053-024-00003-004	101000	OLIVAR-SIN VARIEDAD	S	27,59	0,14	0,21		0,14
2997828	23-053-024-00003-004	101000	OLIVAR-SIN VARIEDAD	S	27,59	0,01	0,01		0,01
2997829	23-053-024-00008-003	101000	OLIVAR-SIN VARIEDAD	S	23,30	2,78	2,79		2,78
2997830	23-053-024-00003-006	101000	OLIVAR-SIN VARIEDAD	S	26,08	2,39	2,47		2,39
2997831	23-053-024-00003-004	101000	OLIVAR-SIN VARIEDAD	S	27,59	6,74	10,00		6,74
2997832	23-053-025-00061-002	101000	OLIVAR-SIN VARIEDAD	S	25,11	0,86	0,87		0,86
2997833	23-053-024-09001-009	101000	OLIVAR-SIN VARIEDAD	S	27,32	0,28	0,31		0,28
2997834	23-053-025-00048-006	101000	OLIVAR-SIN VARIEDAD	S	35,75	0,91	0,91		0,91
2997835	23-053-025-00052-001	101000	OLIVAR-SIN VARIEDAD	S	22,28	1,46	1,46		1,46
2997836	23-053-024-00011-003	101000	OLIVAR-SIN VARIEDAD	S	27,15	0,58	0,58		0,58
2997837	23-053-024-00015-002	101000	OLIVAR-SIN VARIEDAD	S	33,44	0,22	0,27		0,22
2997838	23-053-051-80002-002	101000	OLIVAR-SIN VARIEDAD	S	30,15	0,02	0,03		0,02
2997839	23-053-024-00014-001	101000	OLIVAR-SIN VARIEDAD	S	42,53	0,19	0,19		0,19
2997840	23-053-025-00051-003	101000	OLIVAR-SIN VARIEDAD	S	35,01	0,05	0,05		0,05
2997841	23-053-025-00053-002	101000	OLIVAR-SIN VARIEDAD	S	28,90	0,71	0,71		0,71
2997844	23-053-025-00052-020	101000	OLIVAR-SIN VARIEDAD	S	25,35	0,36	0,36		0,36
2997845	23-053-025-00052-023	101000	OLIVAR-SIN VARIEDAD	S	26,11	1,96	1,99		1,96
2997846	23-053-025-00055-006	101000	OLIVAR-SIN VARIEDAD	S	24,46	0,70	0,88		0,70
2997847	23-053-025-00052-019	101000	OLIVAR-SIN VARIEDAD	S	23,54	5,27	5,28		5,27
2997848	23-053-025-00051-001	101000	OLIVAR-SIN VARIEDAD	S	21,65	0,20	0,20		0,20
2997849	23-053-025-00048-005	101000	OLIVAR-SIN VARIEDAD	S	33,10	0,45	0,45		0,45
2997850	23-053-025-00052-002	101000	OLIVAR-SIN VARIEDAD	S	26,12	3,71	3,72		3,71

**INCIDENCIAS****INCIDENCIA DESCRIPCIÓN**

- 218 La superficie total declarada sobre un mismo recinto en el conjunto de los expedientes, no puede superar la superficie total que el SIGPAC establece para ese recinto.  
 Ref:2997813 Recinto:23-053-051-00004-004 Cultivo:101000 OLIVAR-SIN VARIEDAD Secano Suma de superficies declaradas para este recinto por todos los solicitantes (Áreas):1494 Superficie SIGPAC medida para este recinto (Áreas):747 Exceso de superficie declarada (Hectáreas):7,47  
 Ref:2997809 Recinto:23-053-051-00005-002 Cultivo:101000 OLIVAR-SIN VARIEDAD Secano Suma de superficies declaradas para este recinto por todos los solicitantes (Áreas):2062 Superficie SIGPAC medida para este recinto (Áreas):1031 Exceso de superficie declarada (Hectáreas):10,31

**RESUMEN CRITERIOS DE SELECCIÓN****10.1.12 Agricultura de montaña con orientación ecológica en olivar****PUNTOS:** 13,99

	<b>PUNTOS</b>	
Solicitantes de la medida 11, específica para la conversión o mantenimiento en agricultura ecológica	3,00	S
Porcentaje de superficie determinada en zonas con limitaciones naturales u otras limitaciones específicas ubicadas en las zonas de montaña	4,00	100.0%
Porcentaje de superficie determinada situada en zonas RAMSAR	0,00	0.0%
Porcentaje de superficie determinada en zonas vulnerables a la contaminación por nitratos	0,00	0.0%
Mayor pendiente media	3,00	29.09%
Porcentaje de superficie determinada en Red Natura 2000	3,99	98.57%

**DETALLE CRITERIOS DE SELECCIÓN****10.1.12 Agricultura de montaña con orientación ecológica en olivar****PUNTOS:** 13,99

						<b>PUNTOS:</b>		
Solicitantes de la medida 11, específica para la conversión o mantenimiento en agricultura ecológica						3,00	S	
Porcentaje de superficie determinada en zonas con limitaciones naturales u otras limitaciones específicas ubicadas en las zonas de montaña						4,00	100.0%	
<b>REF.</b>	<b>REFERENCIA SIGPAC</b>	<b>CULTIVO</b>	<b>DESCRIPCIÓN CULTIVO</b>	<b>S/R</b>	<b>SUP. COMPROM.</b>	<b>SUP. CUMPLE</b>		
					<b>(ha)</b>	<b>(ha)</b>		
2997812	23-053-024-00002-001	101000	OLIVAR-SIN VARIEDAD	S	3,54	3,54		
2997831	23-053-024-00003-004	101000	OLIVAR-SIN VARIEDAD	S	6,74	6,74		
2997827	23-053-024-00003-004	101000	OLIVAR-SIN VARIEDAD	S	0,14	0,14		
2997828	23-053-024-00003-004	101000	OLIVAR-SIN VARIEDAD	S	0,01	0,01		
2997830	23-053-024-00003-006	101000	OLIVAR-SIN VARIEDAD	S	2,39	2,39		
2997829	23-053-024-00008-003	101000	OLIVAR-SIN VARIEDAD	S	2,78	2,78		
2997816	23-053-024-00010-003	101000	OLIVAR-SIN VARIEDAD	S	25,63	25,63		
2997836	23-053-024-00011-003	101000	OLIVAR-SIN VARIEDAD	S	0,58	0,58		
2997817	23-053-024-00012-002	101000	OLIVAR-SIN VARIEDAD	S	0,87	0,87		
2997815	23-053-024-00013-002	101000	OLIVAR-SIN VARIEDAD	S	0,03	0,03		
2997814	23-053-024-00013-003	101000	OLIVAR-SIN VARIEDAD	S	0,03	0,03		
2997839	23-053-024-00014-001	101000	OLIVAR-SIN VARIEDAD	S	0,19	0,19		
2997837	23-053-024-00015-002	101000	OLIVAR-SIN VARIEDAD	S	0,22	0,22		
2997833	23-053-024-09001-009	101000	OLIVAR-SIN VARIEDAD	S	0,28	0,28		
2997849	23-053-025-00048-005	101000	OLIVAR-SIN VARIEDAD	S	0,45	0,45		
2997834	23-053-025-00048-006	101000	OLIVAR-SIN VARIEDAD	S	0,91	0,91		
2997848	23-053-025-00051-001	101000	OLIVAR-SIN VARIEDAD	S	0,20	0,20		
2997840	23-053-025-00051-003	101000	OLIVAR-SIN VARIEDAD	S	0,05	0,05		
2997835	23-053-025-00052-001	101000	OLIVAR-SIN VARIEDAD	S	1,46	1,46		
2997850	23-053-025-00052-002	101000	OLIVAR-SIN VARIEDAD	S	3,71	3,71		
2997818	23-053-025-00052-017	101000	OLIVAR-SIN VARIEDAD	S	0,83	0,83		
2997847	23-053-025-00052-019	101000	OLIVAR-SIN VARIEDAD	S	5,27	5,27		
2997844	23-053-025-00052-020	101000	OLIVAR-SIN VARIEDAD	S	0,36	0,36		
2997845	23-053-025-00052-023	101000	OLIVAR-SIN VARIEDAD	S	1,96	1,96		
2997841	23-053-025-00053-002	101000	OLIVAR-SIN VARIEDAD	S	0,71	0,71		
2997846	23-053-025-00055-006	101000	OLIVAR-SIN VARIEDAD	S	0,70	0,70		
2997821	23-053-025-00055-010	101000	OLIVAR-SIN VARIEDAD	S	0,09	0,09		
2997823	23-053-025-00056-002	101000	OLIVAR-SIN VARIEDAD	S	1,07	1,07		
2997825	23-053-025-00056-005	101000	OLIVAR-SIN VARIEDAD	S	0,28	0,28		
2997822	23-053-025-00059-002	101000	OLIVAR-SIN VARIEDAD	S	3,18	3,18		
2997824	23-053-025-00059-006	101000	OLIVAR-SIN VARIEDAD	S	1,59	1,59		
2997832	23-053-025-00061-002	101000	OLIVAR-SIN VARIEDAD	S	0,86	0,86		
2997813	23-053-051-00004-004	101000	OLIVAR-SIN VARIEDAD	S	0,00	0,00		
2997809	23-053-051-00005-002	101000	OLIVAR-SIN VARIEDAD	S	0,00	0,00		
2997810	23-053-051-09001-001	101000	OLIVAR-SIN VARIEDAD	S	0,54	0,54		
2997838	23-053-051-80002-002	101000	OLIVAR-SIN VARIEDAD	S	0,02	0,02		

Porcentaje de superficie determinada situada en zonas RAMSAR

**PUNTOS:** 0,00 0.0%

<u>REF.</u>	<u>REFERENCIA SIGPAC</u>	<u>CULTIVO</u>	<u>DESCRIPCIÓN CULTIVO</u>	<u>S/R</u>	<u>SUP. COMPROM.</u> <u>(ha)</u>	<u>SUP. CUMPLE</u> <u>(ha)</u>
2997812	23-053-024-00002-001	101000	OLIVAR-SIN VARIEDAD	S	3,54	0,00
2997831	23-053-024-00003-004	101000	OLIVAR-SIN VARIEDAD	S	6,74	0,00
2997828	23-053-024-00003-004	101000	OLIVAR-SIN VARIEDAD	S	0,01	0,00
2997827	23-053-024-00003-004	101000	OLIVAR-SIN VARIEDAD	S	0,14	0,00
2997830	23-053-024-00003-006	101000	OLIVAR-SIN VARIEDAD	S	2,39	0,00
2997829	23-053-024-00008-003	101000	OLIVAR-SIN VARIEDAD	S	2,78	0,00
2997816	23-053-024-00010-003	101000	OLIVAR-SIN VARIEDAD	S	25,63	0,00
2997836	23-053-024-00011-003	101000	OLIVAR-SIN VARIEDAD	S	0,58	0,00
2997817	23-053-024-00012-002	101000	OLIVAR-SIN VARIEDAD	S	0,87	0,00
2997815	23-053-024-00013-002	101000	OLIVAR-SIN VARIEDAD	S	0,03	0,00
2997814	23-053-024-00013-003	101000	OLIVAR-SIN VARIEDAD	S	0,03	0,00
2997839	23-053-024-00014-001	101000	OLIVAR-SIN VARIEDAD	S	0,19	0,00
2997837	23-053-024-00015-002	101000	OLIVAR-SIN VARIEDAD	S	0,22	0,00
2997833	23-053-024-09001-009	101000	OLIVAR-SIN VARIEDAD	S	0,28	0,00
2997849	23-053-025-00048-005	101000	OLIVAR-SIN VARIEDAD	S	0,45	0,00
2997834	23-053-025-00048-006	101000	OLIVAR-SIN VARIEDAD	S	0,91	0,00
2997848	23-053-025-00051-001	101000	OLIVAR-SIN VARIEDAD	S	0,20	0,00
2997840	23-053-025-00051-003	101000	OLIVAR-SIN VARIEDAD	S	0,05	0,00
2997835	23-053-025-00052-001	101000	OLIVAR-SIN VARIEDAD	S	1,46	0,00
2997850	23-053-025-00052-002	101000	OLIVAR-SIN VARIEDAD	S	3,71	0,00
2997818	23-053-025-00052-017	101000	OLIVAR-SIN VARIEDAD	S	0,83	0,00
2997847	23-053-025-00052-019	101000	OLIVAR-SIN VARIEDAD	S	5,27	0,00
2997844	23-053-025-00052-020	101000	OLIVAR-SIN VARIEDAD	S	0,36	0,00
2997845	23-053-025-00052-023	101000	OLIVAR-SIN VARIEDAD	S	1,96	0,00
2997841	23-053-025-00053-002	101000	OLIVAR-SIN VARIEDAD	S	0,71	0,00
2997846	23-053-025-00055-006	101000	OLIVAR-SIN VARIEDAD	S	0,70	0,00
2997821	23-053-025-00055-010	101000	OLIVAR-SIN VARIEDAD	S	0,09	0,00
2997823	23-053-025-00056-002	101000	OLIVAR-SIN VARIEDAD	S	1,07	0,00
2997825	23-053-025-00056-005	101000	OLIVAR-SIN VARIEDAD	S	0,28	0,00
2997822	23-053-025-00059-002	101000	OLIVAR-SIN VARIEDAD	S	3,18	0,00
2997824	23-053-025-00059-006	101000	OLIVAR-SIN VARIEDAD	S	1,59	0,00
2997832	23-053-025-00061-002	101000	OLIVAR-SIN VARIEDAD	S	0,86	0,00
2997813	23-053-051-00004-004	101000	OLIVAR-SIN VARIEDAD	S	0,00	0,00
2997809	23-053-051-00005-002	101000	OLIVAR-SIN VARIEDAD	S	0,00	0,00
2997810	23-053-051-09001-001	101000	OLIVAR-SIN VARIEDAD	S	0,54	0,00
2997838	23-053-051-80002-002	101000	OLIVAR-SIN VARIEDAD	S	0,02	0,00

**Porcentaje de superficie determinada en zonas vulnerables a la contaminación por nitratos**

PUNTOS: 0,00 0.0%

<u>REF.</u>	<u>REFERENCIA SIGPAC</u>	<u>CULTIVO</u>	<u>DESCRIPCIÓN CULTIVO</u>	<u>S/R</u>	<u>SUP. COMPROM.</u> <u>(ha)</u>	<u>SUP. CUMPLE</u> <u>(ha)</u>
2997812	23-053-024-00002-001	101000	OLIVAR-SIN VARIEDAD	S	3,54	0,00
2997828	23-053-024-00003-004	101000	OLIVAR-SIN VARIEDAD	S	0,01	0,00
2997827	23-053-024-00003-004	101000	OLIVAR-SIN VARIEDAD	S	0,14	0,00
2997831	23-053-024-00003-004	101000	OLIVAR-SIN VARIEDAD	S	6,74	0,00
2997830	23-053-024-00003-006	101000	OLIVAR-SIN VARIEDAD	S	2,39	0,00
2997829	23-053-024-00008-003	101000	OLIVAR-SIN VARIEDAD	S	2,78	0,00
2997816	23-053-024-00010-003	101000	OLIVAR-SIN VARIEDAD	S	25,63	0,00
2997836	23-053-024-00011-003	101000	OLIVAR-SIN VARIEDAD	S	0,58	0,00
2997817	23-053-024-00012-002	101000	OLIVAR-SIN VARIEDAD	S	0,87	0,00
2997815	23-053-024-00013-002	101000	OLIVAR-SIN VARIEDAD	S	0,03	0,00
2997814	23-053-024-00013-003	101000	OLIVAR-SIN VARIEDAD	S	0,03	0,00
2997839	23-053-024-00014-001	101000	OLIVAR-SIN VARIEDAD	S	0,19	0,00
2997837	23-053-024-00015-002	101000	OLIVAR-SIN VARIEDAD	S	0,22	0,00
2997833	23-053-024-09001-009	101000	OLIVAR-SIN VARIEDAD	S	0,28	0,00
2997849	23-053-025-00048-005	101000	OLIVAR-SIN VARIEDAD	S	0,45	0,00



<u>REF.</u>	<u>REFERENCIA SIGPAC</u>	<u>CULTIVO</u>	<u>DESCRIPCIÓN CULTIVO</u>	<u>S/R</u>	<u>SUP. COMPROM.</u> <u>(ha)</u>	<u>SUP. CUMPLE</u> <u>(ha)</u>
2997834	23-053-025-00048-006	101000	OLIVAR-SIN VARIEDAD	S	0,91	0,00
2997848	23-053-025-00051-001	101000	OLIVAR-SIN VARIEDAD	S	0,20	0,00
2997840	23-053-025-00051-003	101000	OLIVAR-SIN VARIEDAD	S	0,05	0,00
2997835	23-053-025-00052-001	101000	OLIVAR-SIN VARIEDAD	S	1,46	0,00
2997850	23-053-025-00052-002	101000	OLIVAR-SIN VARIEDAD	S	3,71	0,00
2997818	23-053-025-00052-017	101000	OLIVAR-SIN VARIEDAD	S	0,83	0,00
2997847	23-053-025-00052-019	101000	OLIVAR-SIN VARIEDAD	S	5,27	0,00
2997844	23-053-025-00052-020	101000	OLIVAR-SIN VARIEDAD	S	0,36	0,00
2997845	23-053-025-00052-023	101000	OLIVAR-SIN VARIEDAD	S	1,96	0,00
2997841	23-053-025-00053-002	101000	OLIVAR-SIN VARIEDAD	S	0,71	0,00
2997846	23-053-025-00055-006	101000	OLIVAR-SIN VARIEDAD	S	0,70	0,00
2997821	23-053-025-00055-010	101000	OLIVAR-SIN VARIEDAD	S	0,09	0,00
2997823	23-053-025-00056-002	101000	OLIVAR-SIN VARIEDAD	S	1,07	0,00
2997825	23-053-025-00056-005	101000	OLIVAR-SIN VARIEDAD	S	0,28	0,00
2997822	23-053-025-00059-002	101000	OLIVAR-SIN VARIEDAD	S	3,18	0,00
2997824	23-053-025-00059-006	101000	OLIVAR-SIN VARIEDAD	S	1,59	0,00
2997832	23-053-025-00061-002	101000	OLIVAR-SIN VARIEDAD	S	0,86	0,00
2997813	23-053-051-00004-004	101000	OLIVAR-SIN VARIEDAD	S	0,00	0,00
2997809	23-053-051-00005-002	101000	OLIVAR-SIN VARIEDAD	S	0,00	0,00
2997810	23-053-051-09001-001	101000	OLIVAR-SIN VARIEDAD	S	0,54	0,00
2997838	23-053-051-80002-002	101000	OLIVAR-SIN VARIEDAD	S	0,02	0,00

**Mayor pendiente media****PUNTOS:** 3,00 29.09%

<u>REF.</u>	<u>REFERENCIA SIGPAC</u>	<u>CULTIVO</u>	<u>DESCRIPCIÓN CULTIVO</u>	<u>S/R</u>	<u>PENDIENTE MEDIA (%)</u>	<u>SUP. COMPROM.</u> <u>(ha)</u>
2997812	23-053-024-00002-001	101000	OLIVAR-SIN VARIEDAD	S	29,31	3,54
2997831	23-053-024-00003-004	101000	OLIVAR-SIN VARIEDAD	S	27,59	6,74
2997827	23-053-024-00003-004	101000	OLIVAR-SIN VARIEDAD	S	27,59	0,14
2997828	23-053-024-00003-004	101000	OLIVAR-SIN VARIEDAD	S	27,59	0,01
2997830	23-053-024-00003-006	101000	OLIVAR-SIN VARIEDAD	S	26,08	2,39
2997829	23-053-024-00008-003	101000	OLIVAR-SIN VARIEDAD	S	23,30	2,78
2997816	23-053-024-00010-003	101000	OLIVAR-SIN VARIEDAD	S	32,83	25,63
2997836	23-053-024-00011-003	101000	OLIVAR-SIN VARIEDAD	S	27,15	0,58
2997817	23-053-024-00012-002	101000	OLIVAR-SIN VARIEDAD	S	33,06	0,87
2997815	23-053-024-00013-002	101000	OLIVAR-SIN VARIEDAD	S	39,71	0,03
2997814	23-053-024-00013-003	101000	OLIVAR-SIN VARIEDAD	S	20,50	0,03
2997839	23-053-024-00014-001	101000	OLIVAR-SIN VARIEDAD	S	42,53	0,19
2997837	23-053-024-00015-002	101000	OLIVAR-SIN VARIEDAD	S	33,44	0,22
2997833	23-053-024-09001-009	101000	OLIVAR-SIN VARIEDAD	S	27,32	0,28
2997849	23-053-025-00048-005	101000	OLIVAR-SIN VARIEDAD	S	33,10	0,45
2997834	23-053-025-00048-006	101000	OLIVAR-SIN VARIEDAD	S	35,75	0,91
2997848	23-053-025-00051-001	101000	OLIVAR-SIN VARIEDAD	S	21,65	0,20
2997840	23-053-025-00051-003	101000	OLIVAR-SIN VARIEDAD	S	35,01	0,05
2997835	23-053-025-00052-001	101000	OLIVAR-SIN VARIEDAD	S	22,28	1,46
2997850	23-053-025-00052-002	101000	OLIVAR-SIN VARIEDAD	S	26,12	3,71
2997818	23-053-025-00052-017	101000	OLIVAR-SIN VARIEDAD	S	23,59	0,83
2997847	23-053-025-00052-019	101000	OLIVAR-SIN VARIEDAD	S	23,54	5,27
2997844	23-053-025-00052-020	101000	OLIVAR-SIN VARIEDAD	S	25,35	0,36
2997845	23-053-025-00052-023	101000	OLIVAR-SIN VARIEDAD	S	26,11	1,96
2997841	23-053-025-00053-002	101000	OLIVAR-SIN VARIEDAD	S	28,90	0,71
2997846	23-053-025-00055-006	101000	OLIVAR-SIN VARIEDAD	S	24,46	0,70
2997821	23-053-025-00055-010	101000	OLIVAR-SIN VARIEDAD	S	32,82	0,09
2997823	23-053-025-00056-002	101000	OLIVAR-SIN VARIEDAD	S	25,73	1,07
2997825	23-053-025-00056-005	101000	OLIVAR-SIN VARIEDAD	S	30,48	0,28
2997822	23-053-025-00059-002	101000	OLIVAR-SIN VARIEDAD	S	25,52	3,18



REF.	REFERENCIA SIGPAC	CULTIVO	DESCRIPCIÓN CULTIVO	S/R	PENDIENTE	SUP.
					MEDIA (%)	COMPROM.
					(ha)	(ha)
2997824	23-053-025-00059-006	101000	OLIVAR-SIN VARIEDAD	S	26,76	1,59
2997832	23-053-025-00061-002	101000	OLIVAR-SIN VARIEDAD	S	25,11	0,86
2997813	23-053-051-00004-004	101000	OLIVAR-SIN VARIEDAD	S	41,40	0,00
2997809	23-053-051-00005-002	101000	OLIVAR-SIN VARIEDAD	S	36,61	0,00
2997810	23-053-051-09001-001	101000	OLIVAR-SIN VARIEDAD	S	50,08	0,54
2997838	23-053-051-80002-002	101000	OLIVAR-SIN VARIEDAD	S	30,15	0,02

## Porcentaje de superficie determinada en Red Natura 2000

PUNTOS: 3,99 98.57%

REF.	REFERENCIA SIGPAC	CULTIVO	DESCRIPCIÓN CULTIVO	S/R	SUP.	SUP.
					COMPROM.	CUMPLE
					(ha)	(ha)
2997812	23-053-024-00002-001	101000	OLIVAR-SIN VARIEDAD	S	3,54	3,54
2997828	23-053-024-00003-004	101000	OLIVAR-SIN VARIEDAD	S	0,01	0,01
2997831	23-053-024-00003-004	101000	OLIVAR-SIN VARIEDAD	S	6,74	6,74
2997827	23-053-024-00003-004	101000	OLIVAR-SIN VARIEDAD	S	0,14	0,14
2997830	23-053-024-00003-006	101000	OLIVAR-SIN VARIEDAD	S	2,39	2,39
2997829	23-053-024-00008-003	101000	OLIVAR-SIN VARIEDAD	S	2,78	2,78
2997816	23-053-024-00010-003	101000	OLIVAR-SIN VARIEDAD	S	25,63	25,63
2997836	23-053-024-00011-003	101000	OLIVAR-SIN VARIEDAD	S	0,58	0,58
2997817	23-053-024-00012-002	101000	OLIVAR-SIN VARIEDAD	S	0,87	0,87
2997815	23-053-024-00013-002	101000	OLIVAR-SIN VARIEDAD	S	0,03	0,03
2997814	23-053-024-00013-003	101000	OLIVAR-SIN VARIEDAD	S	0,03	0,03
2997839	23-053-024-00014-001	101000	OLIVAR-SIN VARIEDAD	S	0,19	0,00
2997837	23-053-024-00015-002	101000	OLIVAR-SIN VARIEDAD	S	0,22	0,00
2997833	23-053-024-09001-009	101000	OLIVAR-SIN VARIEDAD	S	0,28	0,28
2997849	23-053-025-00048-005	101000	OLIVAR-SIN VARIEDAD	S	0,45	0,45
2997834	23-053-025-00048-006	101000	OLIVAR-SIN VARIEDAD	S	0,91	0,91
2997848	23-053-025-00051-001	101000	OLIVAR-SIN VARIEDAD	S	0,20	0,20
2997840	23-053-025-00051-003	101000	OLIVAR-SIN VARIEDAD	S	0,05	0,05
2997835	23-053-025-00052-001	101000	OLIVAR-SIN VARIEDAD	S	1,46	1,46
2997850	23-053-025-00052-002	101000	OLIVAR-SIN VARIEDAD	S	3,71	3,71
2997818	23-053-025-00052-017	101000	OLIVAR-SIN VARIEDAD	S	0,83	0,83
2997847	23-053-025-00052-019	101000	OLIVAR-SIN VARIEDAD	S	5,27	5,27
2997844	23-053-025-00052-020	101000	OLIVAR-SIN VARIEDAD	S	0,36	0,36
2997845	23-053-025-00052-023	101000	OLIVAR-SIN VARIEDAD	S	1,96	1,96
2997841	23-053-025-00053-002	101000	OLIVAR-SIN VARIEDAD	S	0,71	0,71
2997846	23-053-025-00055-006	101000	OLIVAR-SIN VARIEDAD	S	0,70	0,70
2997821	23-053-025-00055-010	101000	OLIVAR-SIN VARIEDAD	S	0,09	0,09
2997823	23-053-025-00056-002	101000	OLIVAR-SIN VARIEDAD	S	1,07	1,07
2997825	23-053-025-00056-005	101000	OLIVAR-SIN VARIEDAD	S	0,28	0,28
2997822	23-053-025-00059-002	101000	OLIVAR-SIN VARIEDAD	S	3,18	3,18
2997824	23-053-025-00059-006	101000	OLIVAR-SIN VARIEDAD	S	1,59	1,59
2997832	23-053-025-00061-002	101000	OLIVAR-SIN VARIEDAD	S	0,86	0,86
2997813	23-053-051-00004-004	101000	OLIVAR-SIN VARIEDAD	S	0,00	0,00
2997809	23-053-051-00005-002	101000	OLIVAR-SIN VARIEDAD	S	0,00	0,00
2997810	23-053-051-09001-001	101000	OLIVAR-SIN VARIEDAD	S	0,54	0,00
2997838	23-053-051-80002-002	101000	OLIVAR-SIN VARIEDAD	S	0,02	0,00



<u>APELLIDOS Y NOMBRE / RAZÓN SOCIAL</u>	<u>NIF</u>	<u>EXPEDIENTE</u>	<u>SUP. COMPROMETIDA</u>			
REQUENA GALDON VALENTIN	2264664ZZ	6095876	<u>(ha)</u>			
<b>RESOLUCIÓN</b>						
<b>ADMITIDO</b>						
<b>IMPORTE POR ANUALIDAD</b>						
		<b>2015</b>	<b>2016</b>	<b>2017</b>	<b>2018</b>	<b>2019</b>
<b>IMPORTE MÁXIMO SUBVENCIONABLE</b>		446,29 €	446,29 €	446,29 €	446,29 €	446,29 €
<b>IMPORTE MEDIO DE TRANSFERENCIA (€/ha)</b>		114,14 €	114,14 €	114,14 €	114,14 €	114,14 €

**RECINTOS COMPROMETIDOS**

<u>REF.</u>	<u>REFERENCIA SIGPAC</u>	<u>CULTIVO</u>	<u>DESCRIPCIÓN CULTIVO</u>	<u>S/R</u>	<u>PEND. MEDIA (%)</u>	<u>SUP. DEC. ADMIN. (ha)</u>	<u>SUP. CERT. (ha)</u>	<u>SUP. CAMPO (ha)</u>	<u>SUP. COMPROM. (ha)</u>
2393664	23-091-004-00690-001	101000	OLIVAR-SIN VARIEDAD	S	39,54	0,04	0,04		0,04
2393665	23-091-004-00480-001	101000	OLIVAR-SIN VARIEDAD	S	30,29	0,12	0,56		0,12
2393666	23-091-004-00473-001	101000	OLIVAR-SIN VARIEDAD	S	41,10	0,03	0,03		0,03
2393667	23-091-004-00472-001	101000	OLIVAR-SIN VARIEDAD	S	40,08	0,03	0,03		0,03
2393668	23-091-006-00031-001	101000	OLIVAR-SIN VARIEDAD	S	28,38	0,54	0,69		0,54
2393671	23-091-006-00137-001	101000	OLIVAR-SIN VARIEDAD	S	43,68	0,77	0,77		0,77
2393672	23-091-006-00183-002	101000	OLIVAR-SIN VARIEDAD	S	30,21	0,55	0,55		0,55
2393674	23-091-006-00187-002	101000	OLIVAR-SIN VARIEDAD	S	59,85	0,15	0,16		0,14
2393675	23-091-011-00053-001	101000	OLIVAR-SIN VARIEDAD	S	48,43	0,09	0,09		0,09
2393676	23-091-012-00117-002	101000	OLIVAR-SIN VARIEDAD	S	38,26	1,60	1,61		1,60

**INCIDENCIAS****INCIDENCIA DESCRIPCIÓN**

- 218 La superficie total declarada sobre un mismo recinto en el conjunto de los expedientes, no puede superar la superficie total que el SIGPAC establece para ese recinto.  
Ref:2393674 Recinto:23-091-006-00187-002 Cultivo:101000 OLIVAR-SIN VARIEDAD Secano Suma de superficies declaradas para este recinto por todos los solicitantes (Áreas):17 Superficie SIGPAC medida para este recinto (Áreas):16 Exceso de superficie declarada (Hectáreas):0,01
- 80403 Explotación no inscrita en SIPEA (anexo I, Orden 26 mayo 2015)  
Ref:2393673 Recinto:23-091-006-00184-001 Cultivo:101000 OLIVAR-SIN VARIEDAD Secano  
Ref:2393670 Recinto:23-091-006-00253-001 Cultivo:101000 OLIVAR-SIN VARIEDAD Secano  
Ref:2393669 Recinto:23-091-006-00259-001 Cultivo:101000 OLIVAR-SIN VARIEDAD Secano

**RESUMEN CRITERIOS DE SELECCIÓN**

<b>10.1.12 Agricultura de montaña con orientación ecológica en olivar</b>	<b>PUNTOS: 14,00</b>	
	<b>PUNTOS</b>	
Solicitantes de la medida 11, específica para la conversión o mantenimiento en agricultura ecológica	3,00	S
Porcentaje de superficie determinada en zonas con limitaciones naturales u otras limitaciones específicas ubicadas en las zonas de montaña	4,00	100.0%
Porcentaje de superficie determinada situada en zonas RAMSAR	0,00	0.0%
Porcentaje de superficie determinada en zonas vulnerables a la contaminación por nitratos	0,00	0.0%
Mayor pendiente media	3,00	37.64%
Porcentaje de superficie determinada en Red Natura 2000	4,00	100.0%



**DETALLE CRITERIOS DE SELECCIÓN****10.1.12 Agricultura de montaña con orientación ecológica en olivar****PUNTOS:** 14,00**Solicitantes de la medida 11, específica para la conversión o mantenimiento en agricultura ecológica****PUNTOS:** 3,00 S**Porcentaje de superficie determinada en zonas con limitaciones naturales u otras limitaciones específicas ubicadas en las zonas de montaña****PUNTOS:** 4,00 100.0%

<u>REF.</u>	<u>REFERENCIA SIGPAC</u>	<u>CULTIVO DESCRIPCIÓN CULTIVO</u>	<u>S/R</u>	<u>SUP. COMPROM. (ha)</u>	<u>SUP. CUMPLE (ha)</u>
2393667	23-091-004-00472-001	101000 OLIVAR-SIN VARIEDAD	S	0,03	0,03
2393666	23-091-004-00473-001	101000 OLIVAR-SIN VARIEDAD	S	0,03	0,03
2393665	23-091-004-00480-001	101000 OLIVAR-SIN VARIEDAD	S	0,12	0,12
2393664	23-091-004-00690-001	101000 OLIVAR-SIN VARIEDAD	S	0,04	0,04
2393668	23-091-006-00031-001	101000 OLIVAR-SIN VARIEDAD	S	0,54	0,54
2393671	23-091-006-00137-001	101000 OLIVAR-SIN VARIEDAD	S	0,77	0,77
2393672	23-091-006-00183-002	101000 OLIVAR-SIN VARIEDAD	S	0,55	0,55
2393674	23-091-006-00187-002	101000 OLIVAR-SIN VARIEDAD	S	0,14	0,14
2393675	23-091-011-00053-001	101000 OLIVAR-SIN VARIEDAD	S	0,09	0,09
2393676	23-091-012-00117-002	101000 OLIVAR-SIN VARIEDAD	S	1,60	1,60

**Porcentaje de superficie determinada situada en zonas RAMSAR****PUNTOS:** 0,00 0.0%

<u>REF.</u>	<u>REFERENCIA SIGPAC</u>	<u>CULTIVO DESCRIPCIÓN CULTIVO</u>	<u>S/R</u>	<u>SUP. COMPROM. (ha)</u>	<u>SUP. CUMPLE (ha)</u>
2393667	23-091-004-00472-001	101000 OLIVAR-SIN VARIEDAD	S	0,03	0,00
2393666	23-091-004-00473-001	101000 OLIVAR-SIN VARIEDAD	S	0,03	0,00
2393665	23-091-004-00480-001	101000 OLIVAR-SIN VARIEDAD	S	0,12	0,00
2393664	23-091-004-00690-001	101000 OLIVAR-SIN VARIEDAD	S	0,04	0,00
2393668	23-091-006-00031-001	101000 OLIVAR-SIN VARIEDAD	S	0,54	0,00
2393671	23-091-006-00137-001	101000 OLIVAR-SIN VARIEDAD	S	0,77	0,00
2393672	23-091-006-00183-002	101000 OLIVAR-SIN VARIEDAD	S	0,55	0,00
2393674	23-091-006-00187-002	101000 OLIVAR-SIN VARIEDAD	S	0,14	0,00
2393675	23-091-011-00053-001	101000 OLIVAR-SIN VARIEDAD	S	0,09	0,00
2393676	23-091-012-00117-002	101000 OLIVAR-SIN VARIEDAD	S	1,60	0,00

**Porcentaje de superficie determinada en zonas vulnerables a la contaminación por nitratos****PUNTOS:** 0,00 0.0%

<u>REF.</u>	<u>REFERENCIA SIGPAC</u>	<u>CULTIVO DESCRIPCIÓN CULTIVO</u>	<u>S/R</u>	<u>SUP. COMPROM. (ha)</u>	<u>SUP. CUMPLE (ha)</u>
2393667	23-091-004-00472-001	101000 OLIVAR-SIN VARIEDAD	S	0,03	0,00
2393666	23-091-004-00473-001	101000 OLIVAR-SIN VARIEDAD	S	0,03	0,00
2393665	23-091-004-00480-001	101000 OLIVAR-SIN VARIEDAD	S	0,12	0,00
2393664	23-091-004-00690-001	101000 OLIVAR-SIN VARIEDAD	S	0,04	0,00
2393668	23-091-006-00031-001	101000 OLIVAR-SIN VARIEDAD	S	0,54	0,00
2393671	23-091-006-00137-001	101000 OLIVAR-SIN VARIEDAD	S	0,77	0,00
2393672	23-091-006-00183-002	101000 OLIVAR-SIN VARIEDAD	S	0,55	0,00
2393674	23-091-006-00187-002	101000 OLIVAR-SIN VARIEDAD	S	0,14	0,00
2393675	23-091-011-00053-001	101000 OLIVAR-SIN VARIEDAD	S	0,09	0,00
2393676	23-091-012-00117-002	101000 OLIVAR-SIN VARIEDAD	S	1,60	0,00

**Mayor pendiente media****PUNTOS:** 3,00 37.64%

<u>REF.</u>	<u>REFERENCIA SIGPAC</u>	<u>CULTIVO DESCRIPCIÓN CULTIVO</u>	<u>S/R</u>	<u>PENDIENTE MEDIA (%)</u>	<u>SUP. COMPROM. (ha)</u>
2393667	23-091-004-00472-001	101000 OLIVAR-SIN VARIEDAD	S	40,08	0,03
2393666	23-091-004-00473-001	101000 OLIVAR-SIN VARIEDAD	S	41,10	0,03
2393665	23-091-004-00480-001	101000 OLIVAR-SIN VARIEDAD	S	30,29	0,12

REF.	REFERENCIA SIGPAC	CULTIVO	DESCRIPCIÓN CULTIVO	S/R	PENDIENTE	SUP.
					MEDIA (%)	COMPROM.
					(ha)	(ha)
2393664	23-091-004-00690-001	101000	OLIVAR-SIN VARIEDAD	S	39,54	0,04
2393668	23-091-006-00031-001	101000	OLIVAR-SIN VARIEDAD	S	28,38	0,54
2393671	23-091-006-00137-001	101000	OLIVAR-SIN VARIEDAD	S	43,68	0,77
2393672	23-091-006-00183-002	101000	OLIVAR-SIN VARIEDAD	S	30,21	0,55
2393674	23-091-006-00187-002	101000	OLIVAR-SIN VARIEDAD	S	59,85	0,14
2393675	23-091-011-00053-001	101000	OLIVAR-SIN VARIEDAD	S	48,43	0,09
2393676	23-091-012-00117-002	101000	OLIVAR-SIN VARIEDAD	S	38,26	1,60

**Porcentaje de superficie determinada en Red Natura 2000**

PUNTOS: 4,00 100.0%

REF.	REFERENCIA SIGPAC	CULTIVO	DESCRIPCIÓN CULTIVO	S/R	SUP.	SUP.
					COMPROM.	CUMPLE
					(ha)	(ha)
2393667	23-091-004-00472-001	101000	OLIVAR-SIN VARIEDAD	S	0,03	0,03
2393666	23-091-004-00473-001	101000	OLIVAR-SIN VARIEDAD	S	0,03	0,03
2393665	23-091-004-00480-001	101000	OLIVAR-SIN VARIEDAD	S	0,12	0,12
2393664	23-091-004-00690-001	101000	OLIVAR-SIN VARIEDAD	S	0,04	0,04
2393668	23-091-006-00031-001	101000	OLIVAR-SIN VARIEDAD	S	0,54	0,54
2393671	23-091-006-00137-001	101000	OLIVAR-SIN VARIEDAD	S	0,77	0,77
2393672	23-091-006-00183-002	101000	OLIVAR-SIN VARIEDAD	S	0,55	0,55
2393674	23-091-006-00187-002	101000	OLIVAR-SIN VARIEDAD	S	0,14	0,14
2393675	23-091-011-00053-001	101000	OLIVAR-SIN VARIEDAD	S	0,09	0,09
2393676	23-091-012-00117-002	101000	OLIVAR-SIN VARIEDAD	S	1,60	1,60



<u>APELLIDOS Y NOMBRE / RAZÓN SOCIAL</u>		<u>NIF</u>	<u>EXPEDIENTE</u>	<u>SUP. COMPROMETIDA</u>				
				<u>(ha)</u>				
RIOS SANDOVAL JUAN VICENTE		75059899C	6031965	7.78				
<b>RESOLUCIÓN</b>								
<b>ADMITIDO</b>								
<b>IMPORTE POR ANUALIDAD</b>								
		<b>2015</b>	<b>2016</b>	<b>2017</b>	<b>2018</b>	<b>2019</b>		
<b>IMPORTE MÁXIMO SUBVENCIONABLE</b>		888,01 €	888,01 €	888,01 €	888,01 €	888,01 €		
<b>IMPORTE MEDIO DE TRANSFERENCIA (€/ha)</b>		114,14 €	114,14 €	114,14 €	114,14 €	114,14 €		
<b>RECINTOS COMPROMETIDOS</b>								
<u>REF.</u>	<u>REFERENCIA SIGPAC</u>	<u>CULTIVO</u>	<u>DESCRIPCIÓN CULTIVO</u>	<u>PEND. MEDIA</u>	<u>SUP. DEC. ADMIN.</u>	<u>SUP. CERT.</u>	<u>SUP. CAMPO</u>	<u>SUP. COMPROM.</u>
				<u>S/R</u>	<u>(%)</u>	<u>(ha)</u>	<u>(ha)</u>	<u>(ha)</u>
2285572	23-037-003-00038-001	101000	OLIVAR-SIN VARIEDAD	S	35,63	0,59	0,59	0,59
2285576	23-091-005-00088-001	101000	OLIVAR-SIN VARIEDAD	S	20,01	0,17	0,17	0,17
2285577	23-091-010-00148-003	101000	OLIVAR-SIN VARIEDAD	S	33,76	0,44	0,44	0,44
2285579	23-091-004-00754-002	101000	OLIVAR-SIN VARIEDAD	S	31,51	0,32	0,32	0,32
2285581	23-091-005-00148-001	101000	OLIVAR-SIN VARIEDAD	S	20,74	1,60	3,17	1,60
2285585	23-091-005-00082-003	101000	OLIVAR-SIN VARIEDAD	S	22,30	2,86	3,73	2,86
2285586	23-091-005-00134-003	101000	OLIVAR-SIN VARIEDAD	S	35,09	1,80	1,80	1,80

**RESUMEN CRITERIOS DE SELECCIÓN**

<b>10.1.12 Agricultura de montaña con orientación ecológica en olivar</b>		<b>PUNTOS: 14,00</b>	
		<b>PUNTOS</b>	
<b>Solicitantes de la medida 11, específica para la conversión o mantenimiento en agricultura ecológica</b>		3,00	S
<b>Porcentaje de superficie determinada en zonas con limitaciones naturales u otras limitaciones específicas ubicadas en las zonas de montaña</b>		4,00	100.0%
<b>Porcentaje de superficie determinada situada en zonas RAMSAR</b>		0,00	0.0%
<b>Porcentaje de superficie determinada en zonas vulnerables a la contaminación por nitratos</b>		0,00	0.0%
<b>Mayor pendiente media</b>		3,00	26.92%
<b>Porcentaje de superficie determinada en Red Natura 2000</b>		4,00	100.0%



**DETALLE CRITERIOS DE SELECCIÓN****10.1.12 Agricultura de montaña con orientación ecológica en olivar****PUNTOS:** 14,00**Solicitantes de la medida 11, específica para la conversión o mantenimiento en agricultura ecológica****PUNTOS:** 3,00 S**Porcentaje de superficie determinada en zonas con limitaciones naturales u otras limitaciones específicas ubicadas en las zonas de montaña****PUNTOS:** 4,00 100.0%

<u>REF.</u>	<u>REFERENCIA SIGPAC</u>	<u>CULTIVO DESCRIPCIÓN CULTIVO</u>	<u>S/R</u>	<u>SUP. COMPROM. (ha)</u>	<u>SUP. CUMPLE (ha)</u>
2285572	23-037-003-00038-001	101000 OLIVAR-SIN VARIEDAD	S	0,59	0,59
2285579	23-091-004-00754-002	101000 OLIVAR-SIN VARIEDAD	S	0,32	0,32
2285585	23-091-005-00082-003	101000 OLIVAR-SIN VARIEDAD	S	2,86	2,86
2285576	23-091-005-00088-001	101000 OLIVAR-SIN VARIEDAD	S	0,17	0,17
2285586	23-091-005-00134-003	101000 OLIVAR-SIN VARIEDAD	S	1,80	1,80
2285581	23-091-005-00148-001	101000 OLIVAR-SIN VARIEDAD	S	1,60	1,60
2285577	23-091-010-00148-003	101000 OLIVAR-SIN VARIEDAD	S	0,44	0,44

**Porcentaje de superficie determinada situada en zonas RAMSAR****PUNTOS:** 0,00 0.0%

<u>REF.</u>	<u>REFERENCIA SIGPAC</u>	<u>CULTIVO DESCRIPCIÓN CULTIVO</u>	<u>S/R</u>	<u>SUP. COMPROM. (ha)</u>	<u>SUP. CUMPLE (ha)</u>
2285572	23-037-003-00038-001	101000 OLIVAR-SIN VARIEDAD	S	0,59	0,00
2285579	23-091-004-00754-002	101000 OLIVAR-SIN VARIEDAD	S	0,32	0,00
2285585	23-091-005-00082-003	101000 OLIVAR-SIN VARIEDAD	S	2,86	0,00
2285576	23-091-005-00088-001	101000 OLIVAR-SIN VARIEDAD	S	0,17	0,00
2285586	23-091-005-00134-003	101000 OLIVAR-SIN VARIEDAD	S	1,80	0,00
2285581	23-091-005-00148-001	101000 OLIVAR-SIN VARIEDAD	S	1,60	0,00
2285577	23-091-010-00148-003	101000 OLIVAR-SIN VARIEDAD	S	0,44	0,00

**Porcentaje de superficie determinada en zonas vulnerables a la contaminación por nitratos****PUNTOS:** 0,00 0.0%

<u>REF.</u>	<u>REFERENCIA SIGPAC</u>	<u>CULTIVO DESCRIPCIÓN CULTIVO</u>	<u>S/R</u>	<u>SUP. COMPROM. (ha)</u>	<u>SUP. CUMPLE (ha)</u>
2285572	23-037-003-00038-001	101000 OLIVAR-SIN VARIEDAD	S	0,59	0,00
2285579	23-091-004-00754-002	101000 OLIVAR-SIN VARIEDAD	S	0,32	0,00
2285585	23-091-005-00082-003	101000 OLIVAR-SIN VARIEDAD	S	2,86	0,00
2285576	23-091-005-00088-001	101000 OLIVAR-SIN VARIEDAD	S	0,17	0,00
2285586	23-091-005-00134-003	101000 OLIVAR-SIN VARIEDAD	S	1,80	0,00
2285581	23-091-005-00148-001	101000 OLIVAR-SIN VARIEDAD	S	1,60	0,00
2285577	23-091-010-00148-003	101000 OLIVAR-SIN VARIEDAD	S	0,44	0,00

**Mayor pendiente media****PUNTOS:** 3,00 26.92%

<u>REF.</u>	<u>REFERENCIA SIGPAC</u>	<u>CULTIVO DESCRIPCIÓN CULTIVO</u>	<u>S/R</u>	<u>PENDIENTE MEDIA (%)</u>	<u>SUP. COMPROM. (ha)</u>
2285572	23-037-003-00038-001	101000 OLIVAR-SIN VARIEDAD	S	35,63	0,59
2285579	23-091-004-00754-002	101000 OLIVAR-SIN VARIEDAD	S	31,51	0,32
2285585	23-091-005-00082-003	101000 OLIVAR-SIN VARIEDAD	S	22,30	2,86
2285576	23-091-005-00088-001	101000 OLIVAR-SIN VARIEDAD	S	20,01	0,17
2285586	23-091-005-00134-003	101000 OLIVAR-SIN VARIEDAD	S	35,09	1,80
2285581	23-091-005-00148-001	101000 OLIVAR-SIN VARIEDAD	S	20,74	1,60
2285577	23-091-010-00148-003	101000 OLIVAR-SIN VARIEDAD	S	33,76	0,44

**Porcentaje de superficie determinada en Red Natura 2000****PUNTOS:** 4,00 100.0%

<b>REF.</b>	<b>REFERENCIA SIGPAC</b>	<b>CULTIVO</b>	<b>DESCRIPCIÓN CULTIVO</b>	<b>S/R</b>	<b>SUP. COMPROM.</b> <b>(ha)</b>	<b>SUP. CUMPLE</b> <b>(ha)</b>
2285572	23-037-003-00038-001	101000	OLIVAR-SIN VARIEDAD	S	0,59	0,59
2285579	23-091-004-00754-002	101000	OLIVAR-SIN VARIEDAD	S	0,32	0,32
2285585	23-091-005-00082-003	101000	OLIVAR-SIN VARIEDAD	S	2,86	2,86
2285576	23-091-005-00088-001	101000	OLIVAR-SIN VARIEDAD	S	0,17	0,17
2285586	23-091-005-00134-003	101000	OLIVAR-SIN VARIEDAD	S	1,80	1,80
2285581	23-091-005-00148-001	101000	OLIVAR-SIN VARIEDAD	S	1,60	1,60
2285577	23-091-010-00148-003	101000	OLIVAR-SIN VARIEDAD	S	0,44	0,44



<u>APELLIDOS Y NOMBRE / RAZÓN SOCIAL</u>	<u>NIF</u>	<u>EXPEDIENTE</u>	<u>SUP. COMPROMETIDA</u>			
			<u>(ha)</u>			
ROBLEDILLO MARIN MARIA ANGELES	26484842C	6095794	0			
<u>RESOLUCIÓN</u>						
INADMITIDO						
<u>IMPORTE POR ANUALIDAD</u>						
		<u>2015</u>	<u>2016</u>	<u>2017</u>	<u>2018</u>	<u>2019</u>
IMPORTE MÁXIMO SUBVENCIONABLE		0,00 €	0,00 €	0,00 €	0,00 €	0,00 €
IMPORTE MEDIO DE TRANSFERENCIA (€/ha)		0,00 €	0,00 €	0,00 €	0,00 €	0,00 €

INCIDENCIASINCIDENCIA DESCRIPCIÓN

218	La superficie total declarada sobre un mismo recinto en el conjunto de los expedientes, no puede superar la superficie total que el SIGPAC establece para ese recinto. Ref:2989149 Recinto:23-045-003-00214-001 Cultivo:101000 OLIVAR-SIN VARIEDAD Secano Suma de superficies declaradas para este recinto por todos los solicitantes (Áreas):121 Superficie SIGPAC medida para este recinto (Áreas):120 Exceso de superficie declarada (Hectáreas):0,01
80403	Explotación no inscrita en SIPEA (anexo I, Orden 26 mayo 2015) Ref:2989137 Recinto:23-073-001-00742-001 Cultivo:101000 OLIVAR-SIN VARIEDAD Secano Ref:2989141 Recinto:23-073-001-00742-001 Cultivo:101000 OLIVAR-SIN VARIEDAD Secano Ref:2989127 Recinto:23-073-001-00743-002 Cultivo:101000 OLIVAR-SIN VARIEDAD Secano Ref:2989129 Recinto:23-073-001-00745-002 Cultivo:101000 OLIVAR-SIN VARIEDAD Secano Ref:2989142 Recinto:23-073-001-00745-009 Cultivo:101000 OLIVAR-SIN VARIEDAD Secano Ref:2989143 Recinto:23-073-001-00767-002 Cultivo:101000 OLIVAR-SIN VARIEDAD Secano
80404	Recinto declarado que no cumple en su totalidad con las normas de producción ecológica (anexo I, Orden 26 de mayo de 2015) Ref:2989149 Recinto:23-045-003-00214-001 Cultivo:101000 OLIVAR-SIN VARIEDAD Secano Superficie Certificada (Ha):0,25
80405	Cultivo, variedad, regimen y/o uso del recinto SIGPAC no compatible con la operación (anexo III.I, Orden 26 mayo 2015) Ref:2989137 Recinto:23-073-001-00742-001 Cultivo:101000 OLIVAR-SIN VARIEDAD Secano Uso:PS Ref:2989141 Recinto:23-073-001-00742-001 Cultivo:101000 OLIVAR-SIN VARIEDAD Secano Uso:PS Ref:2989127 Recinto:23-073-001-00743-002 Cultivo:101000 OLIVAR-SIN VARIEDAD Secano Uso:PR Ref:2989142 Recinto:23-073-001-00745-009 Cultivo:101000 OLIVAR-SIN VARIEDAD Secano Uso:TA Ref:2989140 Recinto:23-073-001-00775-001 Cultivo:101000 OLIVAR-SIN VARIEDAD Secano Uso:PS
80406	Superficie admisible para la ayuda menor que la mínima requerida (anexo I, Orden 26 de mayo de 2015) Sup. Resuelta:0,87
80412	Superficie resuelta para el grupo de pago menor que la mínima requerida Ref:2989149 Recinto:23-045-003-00214-001 Cultivo:101000 OLIVAR-SIN VARIEDAD Secano Sup. Declarada:0,29 Sup. Resuelta:0,25 Ref:2989123 Recinto:23-045-005-00115-003 Cultivo:101000 OLIVAR-SIN VARIEDAD Secano Sup. Declarada:0,02 Sup. Resuelta:0,02 Ref:2989126 Recinto:23-045-005-00238-001 Cultivo:101000 OLIVAR-SIN VARIEDAD Regadío Sup. Declarada:0,03 Sup. Resuelta:0,03 Ref:2989153 Recinto:23-045-005-00260-002 Cultivo:101000 OLIVAR-SIN VARIEDAD Secano Sup. Declarada:0,08 Sup. Resuelta:0,08 Ref:2989151 Recinto:23-045-005-00264-001 Cultivo:101000 OLIVAR-SIN VARIEDAD Regadío Sup. Declarada:0,01 Sup. Resuelta:0,01 Ref:2989154 Recinto:23-045-005-00278-001 Cultivo:101000 OLIVAR-SIN VARIEDAD Regadío Sup. Declarada:0,07 Sup. Resuelta:0,07 Ref:2989125 Recinto:23-045-005-00280-005 Cultivo:101000 OLIVAR-SIN VARIEDAD Secano Sup. Declarada:0,02 Sup. Resuelta:0,02 Ref:2989150 Recinto:23-045-005-00287-001 Cultivo:101000 OLIVAR-SIN VARIEDAD Regadío Sup. Declarada:0,03 Sup. Resuelta:0,03 Ref:2989136 Recinto:23-073-001-00742-003 Cultivo:101000 OLIVAR-SIN VARIEDAD Secano Sup. Declarada:0,03 Sup. Resuelta:0,03 Ref:2989138 Recinto:23-073-001-00743-001 Cultivo:101000 OLIVAR-SIN VARIEDAD Regadío Sup. Declarada:0,03 Sup. Resuelta:0,03 Ref:2989128 Recinto:23-073-001-00744-001 Cultivo:101000 OLIVAR-SIN VARIEDAD Secano Sup. Declarada:0,13 Sup. Resuelta:0,13 Ref:2989130 Recinto:23-073-001-00767-004 Cultivo:101000 OLIVAR-SIN VARIEDAD Secano Sup. Declarada:0,17 Sup. Resuelta:0,17

**RESUMEN CRITERIOS DE SELECCIÓN**

<b>10.1.12 Agricultura de montaña con orientación ecológica en olivar</b>	<b>PUNTOS: 3,00</b>	
	<b>PUNTOS</b>	
Solicitantes de la medida 11, específica para la conversión o mantenimiento en agricultura ecológica	3,00	S
Porcentaje de superficie determinada en zonas con limitaciones naturales u otras limitaciones específicas ubicadas en las zonas de montaña	0,00	0.0%
Porcentaje de superficie determinada situada en zonas RAMSAR	0,00	0.0%
Porcentaje de superficie determinada en zonas vulnerables a la contaminación por nitratos	0,00	0.0%
Mayor pendiente media	0,00	0.0%
Porcentaje de superficie determinada en Red Natura 2000	0,00	0.0%



**DETALLE CRITERIOS DE SELECCIÓN****10.1.12 Agricultura de montaña con orientación ecológica en olivar PUNTOS: 3,00**

<b>Solicitantes de la medida 11, específica para la conversión o mantenimiento en agricultura ecológica</b>	<b>PUNTOS:</b>	3,00	S
<b>Porcentaje de superficie determinada en zonas con limitaciones naturales u otras limitaciones específicas ubicadas en las zonas de montaña</b>	<b>PUNTOS:</b>	0,00	0.0%
<b>Porcentaje de superficie determinada situada en zonas RAMSAR</b>	<b>PUNTOS:</b>	0,00	0.0%
<b>Porcentaje de superficie determinada en zonas vulnerables a la contaminación por nitratos</b>	<b>PUNTOS:</b>	0,00	0.0%
<b>Mayor pendiente media</b>	<b>PUNTOS:</b>	0,00	0.0%
<b>Porcentaje de superficie determinada en Red Natura 2000</b>	<b>PUNTOS:</b>	0,00	0.0%



<u>APELLIDOS Y NOMBRE / RAZÓN SOCIAL</u>	<u>NIF</u>	<u>EXPEDIENTE</u>	<u>SUP. COMPROMETIDA (ha)</u>
ROBLES CASTILLO MIGUEL ANGEL	75064944M	6086020	1.97

**RESOLUCIÓN ADMITIDO**

**IMPORTE POR ANUALIDAD**

	<u>2015</u>	<u>2016</u>	<u>2017</u>	<u>2018</u>	<u>2019</u>
IMPORTE MÁXIMO SUBVENCIONABLE	224,86 €	224,86 €	224,86 €	224,86 €	224,86 €
IMPORTE MEDIO DE TRANSFERENCIA (€/ha)	114,14 €	114,14 €	114,14 €	114,14 €	114,14 €

**RECINTOS COMPROMETIDOS**

<u>REF.</u>	<u>REFERENCIA SIGPAC</u>	<u>CULTIVO</u>	<u>DESCRIPCIÓN CULTIVO</u>	<u>S/R</u>	<u>PEND. MEDIA (%)</u>	<u>SUP. DEC. ADMIN. (ha)</u>	<u>SUP. CERT. (ha)</u>	<u>SUP. CAMPO (ha)</u>	<u>SUP. COMPROM. (ha)</u>
2284431	23-037-002-09003-005	101000	OLIVAR-SIN VARIEDAD	S	30,13	0,02	0,03		0,02
2284432	23-037-002-00048-002	101000	OLIVAR-SIN VARIEDAD	S	29,13	0,25	0,27		0,25
2284435	23-037-003-00669-001	101000	OLIVAR-SIN VARIEDAD	S	30,78	0,93	0,94		0,93
2284436	23-037-003-00469-001	101000	OLIVAR-SIN VARIEDAD	S	36,07	0,41	0,42		0,41
2284439	23-037-002-00428-001	101000	OLIVAR-SIN VARIEDAD	S	21,97	0,07	0,07		0,07
2284440	23-037-002-00476-002	101000	OLIVAR-SIN VARIEDAD	S	26,29	0,23	0,23		0,23
2284441	23-037-002-00434-001	101000	OLIVAR-SIN VARIEDAD	S	26,68	0,06	0,06		0,06

**INCIDENCIAS****INCIDENCIA DESCRIPCIÓN**

80403 Explotación no inscrita en SIPEA (anexo I, Orden 26 mayo 2015)  
Ref:2284433 Recinto:23-037-002-00046-002 Cultivo:101000 OLIVAR-SIN VARIEDAD Secano

**RESUMEN CRITERIOS DE SELECCIÓN****10.1.12 Agricultura de montaña con orientación ecológica en olivar PUNTOS: 14,00**

	<u>PUNTOS</u>	
Solicitantes de la medida 11, específica para la conversión o mantenimiento en agricultura ecológica	3,00	S
Porcentaje de superficie determinada en zonas con limitaciones naturales u otras limitaciones específicas ubicadas en las zonas de montaña	4,00	100.0%
Porcentaje de superficie determinada situada en zonas RAMSAR	0,00	0.0%
Porcentaje de superficie determinada en zonas vulnerables a la contaminación por nitratos	0,00	0.0%
Mayor pendiente media	3,00	30.71%
Porcentaje de superficie determinada en Red Natura 2000	4,00	100.0%



**DETALLE CRITERIOS DE SELECCIÓN****10.1.12 Agricultura de montaña con orientación ecológica en olivar****PUNTOS:** 14,00**Solicitantes de la medida 11, específica para la conversión o mantenimiento en agricultura ecológica****PUNTOS:** 3,00 S**Porcentaje de superficie determinada en zonas con limitaciones naturales u otras limitaciones específicas ubicadas en las zonas de montaña****PUNTOS:** 4,00 100.0%

<u>REF.</u>	<u>REFERENCIA SIGPAC</u>	<u>CULTIVO DESCRIPCIÓN CULTIVO</u>	<u>S/R</u>	<u>SUP. COMPROM. (ha)</u>	<u>SUP. CUMPLE (ha)</u>
2284432	23-037-002-00048-002	101000 OLIVAR-SIN VARIEDAD	S	0,25	0,25
2284439	23-037-002-00428-001	101000 OLIVAR-SIN VARIEDAD	S	0,07	0,07
2284441	23-037-002-00434-001	101000 OLIVAR-SIN VARIEDAD	S	0,06	0,06
2284440	23-037-002-00476-002	101000 OLIVAR-SIN VARIEDAD	S	0,23	0,23
2284431	23-037-002-09003-005	101000 OLIVAR-SIN VARIEDAD	S	0,02	0,02
2284436	23-037-003-00469-001	101000 OLIVAR-SIN VARIEDAD	S	0,41	0,41
2284435	23-037-003-00669-001	101000 OLIVAR-SIN VARIEDAD	S	0,93	0,93

**Porcentaje de superficie determinada situada en zonas RAMSAR****PUNTOS:** 0,00 0.0%

<u>REF.</u>	<u>REFERENCIA SIGPAC</u>	<u>CULTIVO DESCRIPCIÓN CULTIVO</u>	<u>S/R</u>	<u>SUP. COMPROM. (ha)</u>	<u>SUP. CUMPLE (ha)</u>
2284432	23-037-002-00048-002	101000 OLIVAR-SIN VARIEDAD	S	0,25	0,00
2284439	23-037-002-00428-001	101000 OLIVAR-SIN VARIEDAD	S	0,07	0,00
2284441	23-037-002-00434-001	101000 OLIVAR-SIN VARIEDAD	S	0,06	0,00
2284440	23-037-002-00476-002	101000 OLIVAR-SIN VARIEDAD	S	0,23	0,00
2284431	23-037-002-09003-005	101000 OLIVAR-SIN VARIEDAD	S	0,02	0,00
2284436	23-037-003-00469-001	101000 OLIVAR-SIN VARIEDAD	S	0,41	0,00
2284435	23-037-003-00669-001	101000 OLIVAR-SIN VARIEDAD	S	0,93	0,00

**Porcentaje de superficie determinada en zonas vulnerables a la contaminación por nitratos****PUNTOS:** 0,00 0.0%

<u>REF.</u>	<u>REFERENCIA SIGPAC</u>	<u>CULTIVO DESCRIPCIÓN CULTIVO</u>	<u>S/R</u>	<u>SUP. COMPROM. (ha)</u>	<u>SUP. CUMPLE (ha)</u>
2284432	23-037-002-00048-002	101000 OLIVAR-SIN VARIEDAD	S	0,25	0,00
2284439	23-037-002-00428-001	101000 OLIVAR-SIN VARIEDAD	S	0,07	0,00
2284441	23-037-002-00434-001	101000 OLIVAR-SIN VARIEDAD	S	0,06	0,00
2284440	23-037-002-00476-002	101000 OLIVAR-SIN VARIEDAD	S	0,23	0,00
2284431	23-037-002-09003-005	101000 OLIVAR-SIN VARIEDAD	S	0,02	0,00
2284436	23-037-003-00469-001	101000 OLIVAR-SIN VARIEDAD	S	0,41	0,00
2284435	23-037-003-00669-001	101000 OLIVAR-SIN VARIEDAD	S	0,93	0,00

**Mayor pendiente media****PUNTOS:** 3,00 30.71%

<u>REF.</u>	<u>REFERENCIA SIGPAC</u>	<u>CULTIVO DESCRIPCIÓN CULTIVO</u>	<u>S/R</u>	<u>PENDIENTE MEDIA (%)</u>	<u>SUP. COMPROM. (ha)</u>
2284432	23-037-002-00048-002	101000 OLIVAR-SIN VARIEDAD	S	29,13	0,25
2284439	23-037-002-00428-001	101000 OLIVAR-SIN VARIEDAD	S	21,97	0,07
2284441	23-037-002-00434-001	101000 OLIVAR-SIN VARIEDAD	S	26,68	0,06
2284440	23-037-002-00476-002	101000 OLIVAR-SIN VARIEDAD	S	26,29	0,23
2284431	23-037-002-09003-005	101000 OLIVAR-SIN VARIEDAD	S	30,13	0,02
2284436	23-037-003-00469-001	101000 OLIVAR-SIN VARIEDAD	S	36,07	0,41
2284435	23-037-003-00669-001	101000 OLIVAR-SIN VARIEDAD	S	30,78	0,93

**Porcentaje de superficie determinada en Red Natura 2000****PUNTOS:** 4,00 100.0%

<b>REF.</b>	<b>REFERENCIA SIGPAC</b>	<b>CULTIVO</b>	<b>DESCRIPCIÓN CULTIVO</b>	<b>S/R</b>	<b>SUP. COMPROM.</b> <b>(ha)</b>	<b>SUP. CUMPLE</b> <b>(ha)</b>
2284432	23-037-002-00048-002	101000	OLIVAR-SIN VARIEDAD	S	0,25	0,25
2284439	23-037-002-00428-001	101000	OLIVAR-SIN VARIEDAD	S	0,07	0,07
2284441	23-037-002-00434-001	101000	OLIVAR-SIN VARIEDAD	S	0,06	0,06
2284440	23-037-002-00476-002	101000	OLIVAR-SIN VARIEDAD	S	0,23	0,23
2284431	23-037-002-09003-005	101000	OLIVAR-SIN VARIEDAD	S	0,02	0,02
2284436	23-037-003-00469-001	101000	OLIVAR-SIN VARIEDAD	S	0,41	0,41
2284435	23-037-003-00669-001	101000	OLIVAR-SIN VARIEDAD	S	0,93	0,93



<u>APELLIDOS Y NOMBRE / RAZÓN SOCIAL</u>		<u>NIF</u>	<u>EXPEDIENTE</u>	<u>SUP. COMPROMETIDA</u>					
				<u>(ha)</u>					
ROBLES CASTILLO SANTIAGO		26477090L	6089773	2.43					
<u>RESOLUCIÓN</u>									
ADMITIDO									
<u>IMPORTES POR ANUALIDAD</u>									
		<u>2015</u>	<u>2016</u>	<u>2017</u>	<u>2018</u>	<u>2019</u>			
IMPORTE MÁXIMO SUBVENCIONABLE		277,36 €	277,36 €	277,36 €	277,36 €	277,36 €			
IMPORTE MEDIO DE TRANSFERENCIA (€/ha)		114,14 €	114,14 €	114,14 €	114,14 €	114,14 €			
<u>RECINTOS COMPROMETIDOS</u>									
<u>REF.</u>	<u>REFERENCIA SIGPAC</u>	<u>CULTIVO</u>	<u>DESCRIPCIÓN CULTIVO</u>	<u>S/R</u>	<u>PEND. MEDIA (%)</u>	<u>SUP. DEC. ADMIN. (ha)</u>	<u>SUP. CERT. (ha)</u>	<u>SUP. CAMPO (ha)</u>	<u>SUP. COMPROM. (ha)</u>
2334610	23-037-001-00243-001	101000	OLIVAR-SIN VARIEDAD	S	25,00	0,44	0,45		0,44
2334611	23-037-001-00242-001	101000	OLIVAR-SIN VARIEDAD	S	31,43	0,69	0,74		0,69
2334613	23-037-010-00185-001	101000	OLIVAR-SIN VARIEDAD	S	41,12	0,22	0,22		0,22
2334614	23-037-010-00182-001	101000	OLIVAR-SIN VARIEDAD	S	29,58	0,34	0,34		0,34
2334616	23-037-003-00410-001	101000	OLIVAR-SIN VARIEDAD	S	28,76	0,48	0,51		0,48
2334618	23-037-003-00374-001	101000	OLIVAR-SIN VARIEDAD	S	26,83	0,26	0,26		0,26

**RESUMEN CRITERIOS DE SELECCIÓN**

<b>10.1.12 Agricultura de montaña con orientación ecológica en olivar</b>		<b>PUNTOS: 14,00</b>	
	<b>PUNTOS</b>		
Solicitantes de la medida 11, específica para la conversión o mantenimiento en agricultura ecológica	3,00	S	
Porcentaje de superficie determinada en zonas con limitaciones naturales u otras limitaciones específicas ubicadas en las zonas de montaña	4,00	100.0%	
Porcentaje de superficie determinada situada en zonas RAMSAR	0,00	0.0%	
Porcentaje de superficie determinada en zonas vulnerables a la contaminación por nitratos	0,00	0.0%	
Mayor pendiente media	3,00	29.87%	
Porcentaje de superficie determinada en Red Natura 2000	4,00	100.0%	



**DETALLE CRITERIOS DE SELECCIÓN****10.1.12 Agricultura de montaña con orientación ecológica en olivar****PUNTOS:** 14,00**Solicitantes de la medida 11, específica para la conversión o mantenimiento en agricultura ecológica****PUNTOS:** 3,00 S**Porcentaje de superficie determinada en zonas con limitaciones naturales u otras limitaciones específicas ubicadas en las zonas de montaña****PUNTOS:** 4,00 100.0%

<u>REF.</u>	<u>REFERENCIA SIGPAC</u>	<u>CULTIVO DESCRIPCIÓN CULTIVO</u>	<u>S/R</u>	<u>SUP. COMPROM.</u> <u>(ha)</u>	<u>SUP. CUMPLE</u> <u>(ha)</u>
2334611	23-037-001-00242-001	101000 OLIVAR-SIN VARIEDAD	S	0,69	0,69
2334610	23-037-001-00243-001	101000 OLIVAR-SIN VARIEDAD	S	0,44	0,44
2334618	23-037-003-00374-001	101000 OLIVAR-SIN VARIEDAD	S	0,26	0,26
2334616	23-037-003-00410-001	101000 OLIVAR-SIN VARIEDAD	S	0,48	0,48
2334614	23-037-010-00182-001	101000 OLIVAR-SIN VARIEDAD	S	0,34	0,34
2334613	23-037-010-00185-001	101000 OLIVAR-SIN VARIEDAD	S	0,22	0,22

**Porcentaje de superficie determinada situada en zonas RAMSAR****PUNTOS:** 0,00 0.0%

<u>REF.</u>	<u>REFERENCIA SIGPAC</u>	<u>CULTIVO DESCRIPCIÓN CULTIVO</u>	<u>S/R</u>	<u>SUP. COMPROM.</u> <u>(ha)</u>	<u>SUP. CUMPLE</u> <u>(ha)</u>
2334611	23-037-001-00242-001	101000 OLIVAR-SIN VARIEDAD	S	0,69	0,00
2334610	23-037-001-00243-001	101000 OLIVAR-SIN VARIEDAD	S	0,44	0,00
2334618	23-037-003-00374-001	101000 OLIVAR-SIN VARIEDAD	S	0,26	0,00
2334616	23-037-003-00410-001	101000 OLIVAR-SIN VARIEDAD	S	0,48	0,00
2334614	23-037-010-00182-001	101000 OLIVAR-SIN VARIEDAD	S	0,34	0,00
2334613	23-037-010-00185-001	101000 OLIVAR-SIN VARIEDAD	S	0,22	0,00

**Porcentaje de superficie determinada en zonas vulnerables a la contaminación por nitratos****PUNTOS:** 0,00 0.0%

<u>REF.</u>	<u>REFERENCIA SIGPAC</u>	<u>CULTIVO DESCRIPCIÓN CULTIVO</u>	<u>S/R</u>	<u>SUP. COMPROM.</u> <u>(ha)</u>	<u>SUP. CUMPLE</u> <u>(ha)</u>
2334611	23-037-001-00242-001	101000 OLIVAR-SIN VARIEDAD	S	0,69	0,00
2334610	23-037-001-00243-001	101000 OLIVAR-SIN VARIEDAD	S	0,44	0,00
2334618	23-037-003-00374-001	101000 OLIVAR-SIN VARIEDAD	S	0,26	0,00
2334616	23-037-003-00410-001	101000 OLIVAR-SIN VARIEDAD	S	0,48	0,00
2334614	23-037-010-00182-001	101000 OLIVAR-SIN VARIEDAD	S	0,34	0,00
2334613	23-037-010-00185-001	101000 OLIVAR-SIN VARIEDAD	S	0,22	0,00

**Mayor pendiente media****PUNTOS:** 3,00 29.87%

<u>REF.</u>	<u>REFERENCIA SIGPAC</u>	<u>CULTIVO DESCRIPCIÓN CULTIVO</u>	<u>S/R</u>	<u>PENDIENTE MEDIA (%)</u>	<u>SUP. COMPROM.</u> <u>(ha)</u>
2334611	23-037-001-00242-001	101000 OLIVAR-SIN VARIEDAD	S	31,43	0,69
2334610	23-037-001-00243-001	101000 OLIVAR-SIN VARIEDAD	S	25,00	0,44
2334618	23-037-003-00374-001	101000 OLIVAR-SIN VARIEDAD	S	26,83	0,26
2334616	23-037-003-00410-001	101000 OLIVAR-SIN VARIEDAD	S	28,76	0,48
2334614	23-037-010-00182-001	101000 OLIVAR-SIN VARIEDAD	S	29,58	0,34
2334613	23-037-010-00185-001	101000 OLIVAR-SIN VARIEDAD	S	41,12	0,22

**Porcentaje de superficie determinada en Red Natura 2000****PUNTOS:** 4,00 100.0%

<u>REF.</u>	<u>REFERENCIA SIGPAC</u>	<u>CULTIVO DESCRIPCIÓN CULTIVO</u>	<u>S/R</u>	<u>SUP. COMPROM.</u> <u>(ha)</u>	<u>SUP. CUMPLE</u> <u>(ha)</u>
2334611	23-037-001-00242-001	101000 OLIVAR-SIN VARIEDAD	S	0,69	0,69
2334610	23-037-001-00243-001	101000 OLIVAR-SIN VARIEDAD	S	0,44	0,44
2334618	23-037-003-00374-001	101000 OLIVAR-SIN VARIEDAD	S	0,26	0,26

<b>REF.</b>	<b>REFERENCIA SIGPAC</b>	<b>CULTIVO</b>	<b>DESCRIPCIÓN CULTIVO</b>	<b>S/R</b>	<b>SUP. COMPROM.</b> <b>(ha)</b>	<b>SUP. CUMPLE</b> <b>(ha)</b>
2334616	23-037-003-00410-001	101000	OLIVAR-SIN VARIEDAD	S	0,48	0,48
2334614	23-037-010-00182-001	101000	OLIVAR-SIN VARIEDAD	S	0,34	0,34
2334613	23-037-010-00185-001	101000	OLIVAR-SIN VARIEDAD	S	0,22	0,22



<u>APELLIDOS Y NOMBRE / RAZÓN SOCIAL</u>		<u>NIF</u>	<u>EXPEDIENTE</u>	<u>SUP. COMPROMETIDA</u>				
				<u>(ha)</u>				
RODA SALIDO ENGRACIA		26720427Q	6089787	5.73				
<b>RESOLUCIÓN</b>								
<b>ADMITIDO</b>								
<b>IMPORTE POR ANUALIDAD</b>								
		<b>2015</b>	<b>2016</b>	<b>2017</b>	<b>2018</b>	<b>2019</b>		
<b>IMPORTE MÁXIMO SUBVENCIONABLE</b>		654,02 €	654,02 €	654,02 €	654,02 €	654,02 €		
<b>IMPORTE MEDIO DE TRANSFERENCIA (€/ha)</b>		114,14 €	114,14 €	114,14 €	114,14 €	114,14 €		
<b>RECINTOS COMPROMETIDOS</b>								
<u>REF.</u>	<u>REFERENCIA SIGPAC</u>	<u>CULTIVO</u>	<u>DESCRIPCIÓN CULTIVO</u>	<u>PEND. MEDIA</u>	<u>SUP. DEC. ADMIN.</u>	<u>SUP. CERT.</u>	<u>SUP. CAMPO</u>	<u>SUP. COMPROM.</u>
				<u>S/R</u>	<u>(%)</u>	<u>(ha)</u>	<u>(ha)</u>	<u>(ha)</u>
2287517	23-037-001-00246-002	101000	OLIVAR-SIN VARIEDAD	S	33,97	0,92	0,92	0,92
2287524	23-037-003-00436-002	101000	OLIVAR-SIN VARIEDAD	S	32,73	1,97	2,07	1,97
2287525	23-037-003-00017-001	101000	OLIVAR-SIN VARIEDAD	S	41,27	0,69	0,69	0,69
2287526	23-037-002-00146-001	101000	OLIVAR-SIN VARIEDAD	S	30,47	0,47	0,66	0,47
2287530	23-037-012-00339-001	101000	OLIVAR-SIN VARIEDAD	S	21,44	1,68	1,71	1,68

**RESUMEN CRITERIOS DE SELECCIÓN**

<b>10.1.12 Agricultura de montaña con orientación ecológica en olivar</b>		<b>PUNTOS: 14,00</b>	
		<b>PUNTOS</b>	
<b>Solicitantes de la medida 11, específica para la conversión o mantenimiento en agricultura ecológica</b>		3,00	S
<b>Porcentaje de superficie determinada en zonas con limitaciones naturales u otras limitaciones específicas ubicadas en las zonas de montaña</b>		4,00	100.0%
<b>Porcentaje de superficie determinada situada en zonas RAMSAR</b>		0,00	0.0%
<b>Porcentaje de superficie determinada en zonas vulnerables a la contaminación por nitratos</b>		0,00	0.0%
<b>Mayor pendiente media</b>		3,00	30.46%
<b>Porcentaje de superficie determinada en Red Natura 2000</b>		4,00	100.0%





**DETALLE CRITERIOS DE SELECCIÓN****10.1.12 Agricultura de montaña con orientación ecológica en olivar****PUNTOS:** 14,00**Solicitantes de la medida 11, específica para la conversión o mantenimiento en agricultura ecológica****PUNTOS:** 3,00 S**Porcentaje de superficie determinada en zonas con limitaciones naturales u otras limitaciones específicas ubicadas en las zonas de montaña****PUNTOS:** 4,00 100.0%

<u>REF.</u>	<u>REFERENCIA SIGPAC</u>	<u>CULTIVO DESCRIPCIÓN CULTIVO</u>	<u>S/R</u>	<u>SUP. COMPROM.</u> <u>(ha)</u>	<u>SUP. CUMPLE</u> <u>(ha)</u>
2287517	23-037-001-00246-002	101000 OLIVAR-SIN VARIEDAD	S	0,92	0,92
2287526	23-037-002-00146-001	101000 OLIVAR-SIN VARIEDAD	S	0,47	0,47
2287525	23-037-003-00017-001	101000 OLIVAR-SIN VARIEDAD	S	0,69	0,69
2287524	23-037-003-00436-002	101000 OLIVAR-SIN VARIEDAD	S	1,97	1,97
2287530	23-037-012-00339-001	101000 OLIVAR-SIN VARIEDAD	S	1,68	1,68

**Porcentaje de superficie determinada situada en zonas RAMSAR****PUNTOS:** 0,00 0.0%

<u>REF.</u>	<u>REFERENCIA SIGPAC</u>	<u>CULTIVO DESCRIPCIÓN CULTIVO</u>	<u>S/R</u>	<u>SUP. COMPROM.</u> <u>(ha)</u>	<u>SUP. CUMPLE</u> <u>(ha)</u>
2287517	23-037-001-00246-002	101000 OLIVAR-SIN VARIEDAD	S	0,92	0,00
2287526	23-037-002-00146-001	101000 OLIVAR-SIN VARIEDAD	S	0,47	0,00
2287525	23-037-003-00017-001	101000 OLIVAR-SIN VARIEDAD	S	0,69	0,00
2287524	23-037-003-00436-002	101000 OLIVAR-SIN VARIEDAD	S	1,97	0,00
2287530	23-037-012-00339-001	101000 OLIVAR-SIN VARIEDAD	S	1,68	0,00

**Porcentaje de superficie determinada en zonas vulnerables a la contaminación por nitratos****PUNTOS:** 0,00 0.0%

<u>REF.</u>	<u>REFERENCIA SIGPAC</u>	<u>CULTIVO DESCRIPCIÓN CULTIVO</u>	<u>S/R</u>	<u>SUP. COMPROM.</u> <u>(ha)</u>	<u>SUP. CUMPLE</u> <u>(ha)</u>
2287517	23-037-001-00246-002	101000 OLIVAR-SIN VARIEDAD	S	0,92	0,00
2287526	23-037-002-00146-001	101000 OLIVAR-SIN VARIEDAD	S	0,47	0,00
2287525	23-037-003-00017-001	101000 OLIVAR-SIN VARIEDAD	S	0,69	0,00
2287524	23-037-003-00436-002	101000 OLIVAR-SIN VARIEDAD	S	1,97	0,00
2287530	23-037-012-00339-001	101000 OLIVAR-SIN VARIEDAD	S	1,68	0,00

**Mayor pendiente media****PUNTOS:** 3,00 30.46%

<u>REF.</u>	<u>REFERENCIA SIGPAC</u>	<u>CULTIVO DESCRIPCIÓN CULTIVO</u>	<u>S/R</u>	<u>PENDIENTE MEDIA (%)</u>	<u>SUP. COMPROM.</u> <u>(ha)</u>
2287517	23-037-001-00246-002	101000 OLIVAR-SIN VARIEDAD	S	33,97	0,92
2287526	23-037-002-00146-001	101000 OLIVAR-SIN VARIEDAD	S	30,47	0,47
2287525	23-037-003-00017-001	101000 OLIVAR-SIN VARIEDAD	S	41,27	0,69
2287524	23-037-003-00436-002	101000 OLIVAR-SIN VARIEDAD	S	32,73	1,97
2287530	23-037-012-00339-001	101000 OLIVAR-SIN VARIEDAD	S	21,44	1,68

**Porcentaje de superficie determinada en Red Natura 2000****PUNTOS:** 4,00 100.0%

<u>REF.</u>	<u>REFERENCIA SIGPAC</u>	<u>CULTIVO DESCRIPCIÓN CULTIVO</u>	<u>S/R</u>	<u>SUP. COMPROM.</u> <u>(ha)</u>	<u>SUP. CUMPLE</u> <u>(ha)</u>
2287517	23-037-001-00246-002	101000 OLIVAR-SIN VARIEDAD	S	0,92	0,92
2287526	23-037-002-00146-001	101000 OLIVAR-SIN VARIEDAD	S	0,47	0,47
2287525	23-037-003-00017-001	101000 OLIVAR-SIN VARIEDAD	S	0,69	0,69
2287524	23-037-003-00436-002	101000 OLIVAR-SIN VARIEDAD	S	1,97	1,97
2287530	23-037-012-00339-001	101000 OLIVAR-SIN VARIEDAD	S	1,68	1,68

<u>APELLIDOS Y NOMBRE / RAZÓN SOCIAL</u>	<u>NIF</u>	<u>EXPEDIENTE</u>	<u>SUP. COMPROMETIDA</u>		
			<u>(ha)</u>		
RODRIGUEZ NIÑO AMPARO	43081791P	6055740	1.71		
<b>RESOLUCIÓN</b>					
<b>ADMITIDO</b>					
<b>IMPORTE POR ANUALIDAD</b>					
	<u>2015</u>	<u>2016</u>	<u>2017</u>	<u>2018</u>	<u>2019</u>
<b>IMPORTE MÁXIMO SUBVENCIONABLE</b>	195,18 €	195,18 €	195,18 €	195,18 €	195,18 €
<b>IMPORTE MEDIO DE TRANSFERENCIA (€/ha)</b>	114,14 €	114,14 €	114,14 €	114,14 €	114,14 €

**RECINTOS COMPROMETIDOS**

<u>REF.</u>	<u>REFERENCIA SIGPAC</u>	<u>CULTIVO</u>	<u>DESCRIPCIÓN CULTIVO</u>	<u>PEND. MEDIA</u>	<u>SUP. DEC. ADMIN.</u>	<u>SUP. CERT.</u>	<u>SUP. CAMPO</u>	<u>SUP. COMPROM.</u>
				<u>S/R</u>	<u>(%)</u>	<u>(ha)</u>	<u>(ha)</u>	<u>(ha)</u>
2338590	23-101-008-00218-001	101000	OLIVAR-SIN VARIEDAD	S	24,89	0,35	0,35	0,35
2338591	23-101-008-00219-001	101000	OLIVAR-SIN VARIEDAD	S	28,71	0,31	0,31	0,31
2338592	23-101-008-00220-001	101000	OLIVAR-SIN VARIEDAD	S	25,41	0,16	0,16	0,16
2338593	23-101-008-00300-004	101000	OLIVAR-SIN VARIEDAD	S	29,38	0,58	0,58	0,43
2338594	23-101-008-00300-002	101000	OLIVAR-SIN VARIEDAD	S	33,30	0,46	0,46	0,46

**RESUMEN CRITERIOS DE SELECCIÓN****10.1.12 Agricultura de montaña con orientación ecológica en olivar****PUNTOS: 14,00**

	<b>PUNTOS</b>	
<b>Solicitantes de la medida 11, específica para la conversión o mantenimiento en agricultura ecológica</b>	3,00	S
<b>Porcentaje de superficie determinada en zonas con limitaciones naturales u otras limitaciones específicas ubicadas en las zonas de montaña</b>	4,00	100.0%
<b>Porcentaje de superficie determinada situada en zonas RAMSAR</b>	0,00	0.0%
<b>Porcentaje de superficie determinada en zonas vulnerables a la contaminación por nitratos</b>	0,00	0.0%
<b>Mayor pendiente media</b>	3,00	29.02%
<b>Porcentaje de superficie determinada en Red Natura 2000</b>	4,00	100.0%



**DETALLE CRITERIOS DE SELECCIÓN****10.1.12 Agricultura de montaña con orientación ecológica en olivar****PUNTOS:** 14,00**Solicitantes de la medida 11, específica para la conversión o mantenimiento en agricultura ecológica****PUNTOS:** 3,00 S**Porcentaje de superficie determinada en zonas con limitaciones naturales u otras limitaciones específicas ubicadas en las zonas de montaña****PUNTOS:** 4,00 100.0%

<u>REF.</u>	<u>REFERENCIA SIGPAC</u>	<u>CULTIVO DESCRIPCIÓN CULTIVO</u>	<u>S/R</u>	<u>SUP. COMPROM.</u> <u>(ha)</u>	<u>SUP. CUMPLE</u> <u>(ha)</u>
2338590	23-101-008-00218-001	101000 OLIVAR-SIN VARIEDAD	S	0,35	0,35
2338591	23-101-008-00219-001	101000 OLIVAR-SIN VARIEDAD	S	0,31	0,31
2338592	23-101-008-00220-001	101000 OLIVAR-SIN VARIEDAD	S	0,16	0,16
2338594	23-101-008-00300-002	101000 OLIVAR-SIN VARIEDAD	S	0,46	0,46
2338593	23-101-008-00300-004	101000 OLIVAR-SIN VARIEDAD	S	0,43	0,43

**Porcentaje de superficie determinada situada en zonas RAMSAR****PUNTOS:** 0,00 0.0%

<u>REF.</u>	<u>REFERENCIA SIGPAC</u>	<u>CULTIVO DESCRIPCIÓN CULTIVO</u>	<u>S/R</u>	<u>SUP. COMPROM.</u> <u>(ha)</u>	<u>SUP. CUMPLE</u> <u>(ha)</u>
2338590	23-101-008-00218-001	101000 OLIVAR-SIN VARIEDAD	S	0,35	0,00
2338591	23-101-008-00219-001	101000 OLIVAR-SIN VARIEDAD	S	0,31	0,00
2338592	23-101-008-00220-001	101000 OLIVAR-SIN VARIEDAD	S	0,16	0,00
2338594	23-101-008-00300-002	101000 OLIVAR-SIN VARIEDAD	S	0,46	0,00
2338593	23-101-008-00300-004	101000 OLIVAR-SIN VARIEDAD	S	0,43	0,00

**Porcentaje de superficie determinada en zonas vulnerables a la contaminación por nitratos****PUNTOS:** 0,00 0.0%

<u>REF.</u>	<u>REFERENCIA SIGPAC</u>	<u>CULTIVO DESCRIPCIÓN CULTIVO</u>	<u>S/R</u>	<u>SUP. COMPROM.</u> <u>(ha)</u>	<u>SUP. CUMPLE</u> <u>(ha)</u>
2338590	23-101-008-00218-001	101000 OLIVAR-SIN VARIEDAD	S	0,35	0,00
2338591	23-101-008-00219-001	101000 OLIVAR-SIN VARIEDAD	S	0,31	0,00
2338592	23-101-008-00220-001	101000 OLIVAR-SIN VARIEDAD	S	0,16	0,00
2338594	23-101-008-00300-002	101000 OLIVAR-SIN VARIEDAD	S	0,46	0,00
2338593	23-101-008-00300-004	101000 OLIVAR-SIN VARIEDAD	S	0,43	0,00

**Mayor pendiente media****PUNTOS:** 3,00 29.02%

<u>REF.</u>	<u>REFERENCIA SIGPAC</u>	<u>CULTIVO DESCRIPCIÓN CULTIVO</u>	<u>S/R</u>	<u>PENDIENTE MEDIA (%)</u>	<u>SUP. COMPROM.</u> <u>(ha)</u>
2338590	23-101-008-00218-001	101000 OLIVAR-SIN VARIEDAD	S	24,89	0,35
2338591	23-101-008-00219-001	101000 OLIVAR-SIN VARIEDAD	S	28,71	0,31
2338592	23-101-008-00220-001	101000 OLIVAR-SIN VARIEDAD	S	25,41	0,16
2338594	23-101-008-00300-002	101000 OLIVAR-SIN VARIEDAD	S	33,30	0,46
2338593	23-101-008-00300-004	101000 OLIVAR-SIN VARIEDAD	S	29,38	0,43

**Porcentaje de superficie determinada en Red Natura 2000****PUNTOS:** 4,00 100.0%

<u>REF.</u>	<u>REFERENCIA SIGPAC</u>	<u>CULTIVO DESCRIPCIÓN CULTIVO</u>	<u>S/R</u>	<u>SUP. COMPROM.</u> <u>(ha)</u>	<u>SUP. CUMPLE</u> <u>(ha)</u>
2338590	23-101-008-00218-001	101000 OLIVAR-SIN VARIEDAD	S	0,35	0,35
2338591	23-101-008-00219-001	101000 OLIVAR-SIN VARIEDAD	S	0,31	0,31
2338592	23-101-008-00220-001	101000 OLIVAR-SIN VARIEDAD	S	0,16	0,16
2338594	23-101-008-00300-002	101000 OLIVAR-SIN VARIEDAD	S	0,46	0,46
2338593	23-101-008-00300-004	101000 OLIVAR-SIN VARIEDAD	S	0,43	0,43

<u>APELLIDOS Y NOMBRE / RAZÓN SOCIAL</u>		<u>NIF</u>	<u>EXPEDIENTE</u>	<u>SUP. COMPROMETIDA</u>					
				<u>(ha)</u>					
RODRIGUEZ NIÑO ISIDRO		75066569C	6055755	1.94					
<b>RESOLUCIÓN ADMITIDO</b>									
<b>IMPORTE POR ANUALIDAD</b>									
		<b>2015</b>	<b>2016</b>	<b>2017</b>	<b>2018</b>	<b>2019</b>			
<b>IMPORTE MÁXIMO SUBVENCIONABLE</b>		221,43 €	221,43 €	221,43 €	221,43 €	221,43 €			
<b>IMPORTE MEDIO DE TRANSFERENCIA (€/ha)</b>		114,14 €	114,14 €	114,14 €	114,14 €	114,14 €			
<b>RECINTOS COMPROMETIDOS</b>									
<u>REF.</u>	<u>REFERENCIA SIGPAC</u>	<u>CULTIVO</u>	<u>DESCRIPCIÓN CULTIVO</u>	<u>S/R</u>	<u>PEND. MEDIA (%)</u>	<u>SUP. DEC. ADMIN. (ha)</u>	<u>SUP. CERT. (ha)</u>	<u>SUP. CAMPO (ha)</u>	<u>SUP. COMPROM. (ha)</u>
2405941	23-101-007-00342-003	101000	OLIVAR-SIN VARIEDAD	S	33,81	0,39	0,42		0,39
2405942	23-101-008-00465-002	101000	OLIVAR-SIN VARIEDAD	S	24,88	0,56	0,56		0,56
2405943	23-101-008-00374-001	101000	OLIVAR-SIN VARIEDAD	S	34,89	0,34	0,34		0,34
2405944	23-101-008-00375-001	101000	OLIVAR-SIN VARIEDAD	S	28,22	0,32	0,32		0,32
2405945	23-101-008-00324-001	101000	OLIVAR-SIN VARIEDAD	S	24,70	0,06	0,06		0,06
2405946	23-101-008-00325-001	101000	OLIVAR-SIN VARIEDAD	S	25,84	0,06	0,06		0,06
2405947	23-101-008-00351-002	101000	OLIVAR-SIN VARIEDAD	S	23,31	0,21	0,21		0,21

**RESUMEN CRITERIOS DE SELECCIÓN**

<b>10.1.12 Agricultura de montaña con orientación ecológica en olivar</b>		<b>PUNTOS: 14,00</b>	
		<b>PUNTOS</b>	
Solicitantes de la medida 11, específica para la conversión o mantenimiento en agricultura ecológica		3,00	S
Porcentaje de superficie determinada en zonas con limitaciones naturales u otras limitaciones específicas ubicadas en las zonas de montaña		4,00	100.0%
Porcentaje de superficie determinada situada en zonas RAMSAR		0,00	0.0%
Porcentaje de superficie determinada en zonas vulnerables a la contaminación por nitratos		0,00	0.0%
Mayor pendiente media		3,00	28.84%
Porcentaje de superficie determinada en Red Natura 2000		4,00	100.0%



**DETALLE CRITERIOS DE SELECCIÓN****10.1.12 Agricultura de montaña con orientación ecológica en olivar****PUNTOS: 14,00****Solicitantes de la medida 11, específica para la conversión o mantenimiento en agricultura ecológica****PUNTOS: 3,00 S****Porcentaje de superficie determinada en zonas con limitaciones naturales u otras limitaciones específicas ubicadas en las zonas de montaña****PUNTOS: 4,00 100.0%**

<u>REF.</u>	<u>REFERENCIA SIGPAC</u>	<u>CULTIVO DESCRIPCIÓN CULTIVO</u>	<u>S/R</u>	<u>SUP. COMPROM. (ha)</u>	<u>SUP. CUMPLE (ha)</u>
2405941	23-101-007-00342-003	101000 OLIVAR-SIN VARIEDAD	S	0,39	0,39
2405945	23-101-008-00324-001	101000 OLIVAR-SIN VARIEDAD	S	0,06	0,06
2405946	23-101-008-00325-001	101000 OLIVAR-SIN VARIEDAD	S	0,06	0,06
2405947	23-101-008-00351-002	101000 OLIVAR-SIN VARIEDAD	S	0,21	0,21
2405943	23-101-008-00374-001	101000 OLIVAR-SIN VARIEDAD	S	0,34	0,34
2405944	23-101-008-00375-001	101000 OLIVAR-SIN VARIEDAD	S	0,32	0,32
2405942	23-101-008-00465-002	101000 OLIVAR-SIN VARIEDAD	S	0,56	0,56

**Porcentaje de superficie determinada situada en zonas RAMSAR****PUNTOS: 0,00 0.0%**

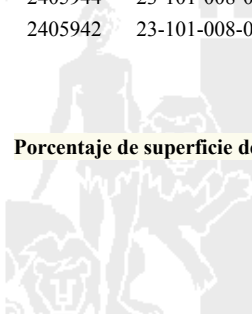
<u>REF.</u>	<u>REFERENCIA SIGPAC</u>	<u>CULTIVO DESCRIPCIÓN CULTIVO</u>	<u>S/R</u>	<u>SUP. COMPROM. (ha)</u>	<u>SUP. CUMPLE (ha)</u>
2405941	23-101-007-00342-003	101000 OLIVAR-SIN VARIEDAD	S	0,39	0,00
2405945	23-101-008-00324-001	101000 OLIVAR-SIN VARIEDAD	S	0,06	0,00
2405946	23-101-008-00325-001	101000 OLIVAR-SIN VARIEDAD	S	0,06	0,00
2405947	23-101-008-00351-002	101000 OLIVAR-SIN VARIEDAD	S	0,21	0,00
2405943	23-101-008-00374-001	101000 OLIVAR-SIN VARIEDAD	S	0,34	0,00
2405944	23-101-008-00375-001	101000 OLIVAR-SIN VARIEDAD	S	0,32	0,00
2405942	23-101-008-00465-002	101000 OLIVAR-SIN VARIEDAD	S	0,56	0,00

**Porcentaje de superficie determinada en zonas vulnerables a la contaminación por nitratos****PUNTOS: 0,00 0.0%**

<u>REF.</u>	<u>REFERENCIA SIGPAC</u>	<u>CULTIVO DESCRIPCIÓN CULTIVO</u>	<u>S/R</u>	<u>SUP. COMPROM. (ha)</u>	<u>SUP. CUMPLE (ha)</u>
2405941	23-101-007-00342-003	101000 OLIVAR-SIN VARIEDAD	S	0,39	0,00
2405945	23-101-008-00324-001	101000 OLIVAR-SIN VARIEDAD	S	0,06	0,00
2405946	23-101-008-00325-001	101000 OLIVAR-SIN VARIEDAD	S	0,06	0,00
2405947	23-101-008-00351-002	101000 OLIVAR-SIN VARIEDAD	S	0,21	0,00
2405943	23-101-008-00374-001	101000 OLIVAR-SIN VARIEDAD	S	0,34	0,00
2405944	23-101-008-00375-001	101000 OLIVAR-SIN VARIEDAD	S	0,32	0,00
2405942	23-101-008-00465-002	101000 OLIVAR-SIN VARIEDAD	S	0,56	0,00

**Mayor pendiente media****PUNTOS: 3,00 28.84%**

<u>REF.</u>	<u>REFERENCIA SIGPAC</u>	<u>CULTIVO DESCRIPCIÓN CULTIVO</u>	<u>S/R</u>	<u>PENDIENTE MEDIA (%)</u>	<u>SUP. COMPROM. (ha)</u>
2405941	23-101-007-00342-003	101000 OLIVAR-SIN VARIEDAD	S	33,81	0,39
2405945	23-101-008-00324-001	101000 OLIVAR-SIN VARIEDAD	S	24,70	0,06
2405946	23-101-008-00325-001	101000 OLIVAR-SIN VARIEDAD	S	25,84	0,06
2405947	23-101-008-00351-002	101000 OLIVAR-SIN VARIEDAD	S	23,31	0,21
2405943	23-101-008-00374-001	101000 OLIVAR-SIN VARIEDAD	S	34,89	0,34
2405944	23-101-008-00375-001	101000 OLIVAR-SIN VARIEDAD	S	28,22	0,32
2405942	23-101-008-00465-002	101000 OLIVAR-SIN VARIEDAD	S	24,88	0,56

**Porcentaje de superficie determinada en Red Natura 2000****PUNTOS: 4,00 100.0%**

<b>REF.</b>	<b>REFERENCIA SIGPAC</b>	<b>CULTIVO</b>	<b>DESCRIPCIÓN CULTIVO</b>	<b>S/R</b>	<b>SUP. COMPROM.</b> <b>(ha)</b>	<b>SUP. CUMPLE</b> <b>(ha)</b>
2405941	23-101-007-00342-003	101000	OLIVAR-SIN VARIEDAD	S	0,39	0,39
2405945	23-101-008-00324-001	101000	OLIVAR-SIN VARIEDAD	S	0,06	0,06
2405946	23-101-008-00325-001	101000	OLIVAR-SIN VARIEDAD	S	0,06	0,06
2405947	23-101-008-00351-002	101000	OLIVAR-SIN VARIEDAD	S	0,21	0,21
2405943	23-101-008-00374-001	101000	OLIVAR-SIN VARIEDAD	S	0,34	0,34
2405944	23-101-008-00375-001	101000	OLIVAR-SIN VARIEDAD	S	0,32	0,32
2405942	23-101-008-00465-002	101000	OLIVAR-SIN VARIEDAD	S	0,56	0,56



<u>APELLIDOS Y NOMBRE / RAZÓN SOCIAL</u>	<u>NIF</u>	<u>EXPEDIENTE</u>	<u>SUP. COMPROMETIDA (ha)</u>		
RODRÍGUEZ SORIA ANTONIO	26454140T	6089833	5.12		
<b>RESOLUCIÓN ADMITIDO</b>					
<b>IMPORTES POR ANUALIDAD</b>					
	<b>2015</b>	<b>2016</b>	<b>2017</b>	<b>2018</b>	<b>2019</b>
IMPORTE MÁXIMO SUBVENCIONABLE	584,40 €	584,40 €	584,40 €	584,40 €	584,40 €
IMPORTE MEDIO DE TRANSFERENCIA (€/ha)	114,14 €	114,14 €	114,14 €	114,14 €	114,14 €

**RECINTOS COMPROMETIDOS**

<u>REF.</u>	<u>REFERENCIA SIGPAC</u>	<u>CULTIVO</u>	<u>DESCRIPCIÓN CULTIVO</u>	<u>S/R</u>	<u>PEND. MEDIA (%)</u>	<u>SUP. DEC. ADMIN. (ha)</u>	<u>SUP. CERT. (ha)</u>	<u>SUP. CAMPO (ha)</u>	<u>SUP. COMPROM. (ha)</u>
2287679	23-071-007-00456-002	101000	OLIVAR-SIN VARIEDAD	S	28,59	0,35	0,39		0,35
2287680	23-071-007-00229-001	101000	OLIVAR-SIN VARIEDAD	S	29,63	0,85	0,85		0,85
2287681	23-071-007-00675-002	101000	OLIVAR-SIN VARIEDAD	S	29,90	0,14	0,16		0,14
2287685	23-071-012-00352-001	101000	OLIVAR-SIN VARIEDAD	S	29,06	0,03	0,09		0,03
2287686	23-071-012-00353-001	101000	OLIVAR-SIN VARIEDAD	S	37,01	0,47	0,74		0,47
2287687	23-071-012-00355-001	101000	OLIVAR-SIN VARIEDAD	S	29,87	0,03	0,09		0,03
2287691	23-071-012-09008-032	101000	OLIVAR-SIN VARIEDAD	S	23,58	0,04	0,05		0,04
2287692	23-071-007-00695-001	101000	OLIVAR-SIN VARIEDAD	S	31,94	0,10	0,10		0,10
2287693	23-071-007-00457-001	101000	OLIVAR-SIN VARIEDAD	S	29,21	0,40	0,44		0,40
2287694	23-071-007-00694-001	101000	OLIVAR-SIN VARIEDAD	S	28,97	0,29	0,29		0,29
2287695	23-071-012-00261-001	101000	OLIVAR-SIN VARIEDAD	S	43,82	0,61	0,61		0,61
2287696	23-071-012-00426-002	101000	OLIVAR-SIN VARIEDAD	S	52,34	0,44	0,44		0,44
2287697	23-071-012-00044-002	101000	OLIVAR-SIN VARIEDAD	S	51,08	0,91	0,91		0,91
2287699	23-071-009-00073-001	101000	OLIVAR-SIN VARIEDAD	S	20,62	0,46	0,50		0,46

**INCIDENCIAS****INCIDENCIA DESCRIPCIÓN**

80403 Explotación no inscrita en SIPEA (anexo I, Orden 26 mayo 2015)  
Ref:2287684 Recinto:23-071-012-00338-001 Cultivo:101000 OLIVAR-SIN VARIEDAD Secano

**RESUMEN CRITERIOS DE SELECCIÓN****10.1.12 Agricultura de montaña con orientación ecológica en olivar PUNTOS: 10,00**

	<b>PUNTOS</b>	
Solicitantes de la medida 11, específica para la conversión o mantenimiento en agricultura ecológica	3,00	S
Porcentaje de superficie determinada en zonas con limitaciones naturales u otras limitaciones específicas ubicadas en las zonas de montaña	4,00	100.0%
Porcentaje de superficie determinada situada en zonas RAMSAR	0,00	0.0%
Porcentaje de superficie determinada en zonas vulnerables a la contaminación por nitratos	0,00	0.0%
Mayor pendiente media	3,00	36.81%
Porcentaje de superficie determinada en Red Natura 2000	0,00	0.0%



**DETALLE CRITERIOS DE SELECCIÓN****10.1.12 Agricultura de montaña con orientación ecológica en olivar****PUNTOS:** 10,00**Solicitantes de la medida 11, específica para la conversión o mantenimiento en agricultura ecológica****PUNTOS:** 3,00 S**Porcentaje de superficie determinada en zonas con limitaciones naturales u otras limitaciones específicas ubicadas en las zonas de montaña****PUNTOS:** 4,00 100.0%

<u>REF.</u>	<u>REFERENCIA SIGPAC</u>	<u>CULTIVO</u>	<u>DESCRIPCIÓN CULTIVO</u>	<u>S/R</u>	<u>SUP. COMPROM.</u> <u>(ha)</u>	<u>SUP. CUMPLE</u> <u>(ha)</u>
2287680	23-071-007-00229-001	101000	OLIVAR-SIN VARIEDAD	S	0,85	0,85
2287679	23-071-007-00456-002	101000	OLIVAR-SIN VARIEDAD	S	0,35	0,35
2287693	23-071-007-00457-001	101000	OLIVAR-SIN VARIEDAD	S	0,40	0,40
2287681	23-071-007-00675-002	101000	OLIVAR-SIN VARIEDAD	S	0,14	0,14
2287694	23-071-007-00694-001	101000	OLIVAR-SIN VARIEDAD	S	0,29	0,29
2287692	23-071-007-00695-001	101000	OLIVAR-SIN VARIEDAD	S	0,10	0,10
2287699	23-071-009-00073-001	101000	OLIVAR-SIN VARIEDAD	S	0,46	0,46
2287697	23-071-012-00044-002	101000	OLIVAR-SIN VARIEDAD	S	0,91	0,91
2287695	23-071-012-00261-001	101000	OLIVAR-SIN VARIEDAD	S	0,61	0,61
2287685	23-071-012-00352-001	101000	OLIVAR-SIN VARIEDAD	S	0,03	0,03
2287686	23-071-012-00353-001	101000	OLIVAR-SIN VARIEDAD	S	0,47	0,47
2287687	23-071-012-00355-001	101000	OLIVAR-SIN VARIEDAD	S	0,03	0,03
2287696	23-071-012-00426-002	101000	OLIVAR-SIN VARIEDAD	S	0,44	0,44
2287691	23-071-012-09008-032	101000	OLIVAR-SIN VARIEDAD	S	0,04	0,04

**Porcentaje de superficie determinada situada en zonas RAMSAR****PUNTOS:** 0,00 0.0%

<u>REF.</u>	<u>REFERENCIA SIGPAC</u>	<u>CULTIVO</u>	<u>DESCRIPCIÓN CULTIVO</u>	<u>S/R</u>	<u>SUP. COMPROM.</u> <u>(ha)</u>	<u>SUP. CUMPLE</u> <u>(ha)</u>
2287680	23-071-007-00229-001	101000	OLIVAR-SIN VARIEDAD	S	0,85	0,00
2287679	23-071-007-00456-002	101000	OLIVAR-SIN VARIEDAD	S	0,35	0,00
2287693	23-071-007-00457-001	101000	OLIVAR-SIN VARIEDAD	S	0,40	0,00
2287681	23-071-007-00675-002	101000	OLIVAR-SIN VARIEDAD	S	0,14	0,00
2287694	23-071-007-00694-001	101000	OLIVAR-SIN VARIEDAD	S	0,29	0,00
2287692	23-071-007-00695-001	101000	OLIVAR-SIN VARIEDAD	S	0,10	0,00
2287699	23-071-009-00073-001	101000	OLIVAR-SIN VARIEDAD	S	0,46	0,00
2287697	23-071-012-00044-002	101000	OLIVAR-SIN VARIEDAD	S	0,91	0,00
2287695	23-071-012-00261-001	101000	OLIVAR-SIN VARIEDAD	S	0,61	0,00
2287685	23-071-012-00352-001	101000	OLIVAR-SIN VARIEDAD	S	0,03	0,00
2287686	23-071-012-00353-001	101000	OLIVAR-SIN VARIEDAD	S	0,47	0,00
2287687	23-071-012-00355-001	101000	OLIVAR-SIN VARIEDAD	S	0,03	0,00
2287696	23-071-012-00426-002	101000	OLIVAR-SIN VARIEDAD	S	0,44	0,00
2287691	23-071-012-09008-032	101000	OLIVAR-SIN VARIEDAD	S	0,04	0,00

**Porcentaje de superficie determinada en zonas vulnerables a la contaminación por nitratos****PUNTOS:** 0,00 0.0%

<u>REF.</u>	<u>REFERENCIA SIGPAC</u>	<u>CULTIVO</u>	<u>DESCRIPCIÓN CULTIVO</u>	<u>S/R</u>	<u>SUP. COMPROM.</u> <u>(ha)</u>	<u>SUP. CUMPLE</u> <u>(ha)</u>
2287680	23-071-007-00229-001	101000	OLIVAR-SIN VARIEDAD	S	0,85	0,00
2287679	23-071-007-00456-002	101000	OLIVAR-SIN VARIEDAD	S	0,35	0,00
2287693	23-071-007-00457-001	101000	OLIVAR-SIN VARIEDAD	S	0,40	0,00
2287681	23-071-007-00675-002	101000	OLIVAR-SIN VARIEDAD	S	0,14	0,00
2287694	23-071-007-00694-001	101000	OLIVAR-SIN VARIEDAD	S	0,29	0,00
2287692	23-071-007-00695-001	101000	OLIVAR-SIN VARIEDAD	S	0,10	0,00
2287699	23-071-009-00073-001	101000	OLIVAR-SIN VARIEDAD	S	0,46	0,00
2287697	23-071-012-00044-002	101000	OLIVAR-SIN VARIEDAD	S	0,91	0,00
2287695	23-071-012-00261-001	101000	OLIVAR-SIN VARIEDAD	S	0,61	0,00
2287685	23-071-012-00352-001	101000	OLIVAR-SIN VARIEDAD	S	0,03	0,00
2287686	23-071-012-00353-001	101000	OLIVAR-SIN VARIEDAD	S	0,47	0,00



<u>REF.</u>	<u>REFERENCIA SIGPAC</u>	<u>CULTIVO</u>	<u>DESCRIPCIÓN CULTIVO</u>	<u>S/R</u>	<u>SUP.</u> <u>COMPROM.</u> <u>(ha)</u>	<u>SUP.</u> <u>CUMPLE</u> <u>(ha)</u>
2287687	23-071-012-00355-001	101000	OLIVAR-SIN VARIEDAD	S	0,03	0,00
2287696	23-071-012-00426-002	101000	OLIVAR-SIN VARIEDAD	S	0,44	0,00
2287691	23-071-012-09008-032	101000	OLIVAR-SIN VARIEDAD	S	0,04	0,00

**Mayor pendiente media****PUNTOS:** 3,00 36.81%

<u>REF.</u>	<u>REFERENCIA SIGPAC</u>	<u>CULTIVO</u>	<u>DESCRIPCIÓN CULTIVO</u>	<u>S/R</u>	<u>PENDIENTE</u> <u>MEDIA (%)</u>	<u>SUP.</u> <u>COMPROM.</u> <u>(ha)</u>
2287680	23-071-007-00229-001	101000	OLIVAR-SIN VARIEDAD	S	29,63	0,85
2287679	23-071-007-00456-002	101000	OLIVAR-SIN VARIEDAD	S	28,59	0,35
2287693	23-071-007-00457-001	101000	OLIVAR-SIN VARIEDAD	S	29,21	0,40
2287681	23-071-007-00675-002	101000	OLIVAR-SIN VARIEDAD	S	29,90	0,14
2287694	23-071-007-00694-001	101000	OLIVAR-SIN VARIEDAD	S	28,97	0,29
2287692	23-071-007-00695-001	101000	OLIVAR-SIN VARIEDAD	S	31,94	0,10
2287699	23-071-009-00073-001	101000	OLIVAR-SIN VARIEDAD	S	20,62	0,46
2287697	23-071-012-00044-002	101000	OLIVAR-SIN VARIEDAD	S	51,08	0,91
2287695	23-071-012-00261-001	101000	OLIVAR-SIN VARIEDAD	S	43,82	0,61
2287685	23-071-012-00352-001	101000	OLIVAR-SIN VARIEDAD	S	29,06	0,03
2287686	23-071-012-00353-001	101000	OLIVAR-SIN VARIEDAD	S	37,01	0,47
2287687	23-071-012-00355-001	101000	OLIVAR-SIN VARIEDAD	S	29,87	0,03
2287696	23-071-012-00426-002	101000	OLIVAR-SIN VARIEDAD	S	52,34	0,44
2287691	23-071-012-09008-032	101000	OLIVAR-SIN VARIEDAD	S	23,58	0,04

**Porcentaje de superficie determinada en Red Natura 2000****PUNTOS:** 0,00 0.0%

<u>REF.</u>	<u>REFERENCIA SIGPAC</u>	<u>CULTIVO</u>	<u>DESCRIPCIÓN CULTIVO</u>	<u>S/R</u>	<u>SUP.</u> <u>COMPROM.</u> <u>(ha)</u>	<u>SUP.</u> <u>CUMPLE</u> <u>(ha)</u>
2287680	23-071-007-00229-001	101000	OLIVAR-SIN VARIEDAD	S	0,85	0,00
2287679	23-071-007-00456-002	101000	OLIVAR-SIN VARIEDAD	S	0,35	0,00
2287693	23-071-007-00457-001	101000	OLIVAR-SIN VARIEDAD	S	0,40	0,00
2287681	23-071-007-00675-002	101000	OLIVAR-SIN VARIEDAD	S	0,14	0,00
2287694	23-071-007-00694-001	101000	OLIVAR-SIN VARIEDAD	S	0,29	0,00
2287692	23-071-007-00695-001	101000	OLIVAR-SIN VARIEDAD	S	0,10	0,00
2287699	23-071-009-00073-001	101000	OLIVAR-SIN VARIEDAD	S	0,46	0,00
2287697	23-071-012-00044-002	101000	OLIVAR-SIN VARIEDAD	S	0,91	0,00
2287695	23-071-012-00261-001	101000	OLIVAR-SIN VARIEDAD	S	0,61	0,00
2287685	23-071-012-00352-001	101000	OLIVAR-SIN VARIEDAD	S	0,03	0,00
2287686	23-071-012-00353-001	101000	OLIVAR-SIN VARIEDAD	S	0,47	0,00
2287687	23-071-012-00355-001	101000	OLIVAR-SIN VARIEDAD	S	0,03	0,00
2287696	23-071-012-00426-002	101000	OLIVAR-SIN VARIEDAD	S	0,44	0,00
2287691	23-071-012-09008-032	101000	OLIVAR-SIN VARIEDAD	S	0,04	0,00



<u>APELLIDOS Y NOMBRE / RAZÓN SOCIAL</u>	<u>NIF</u>	<u>EXPEDIENTE</u>	<u>SUP. COMPROMETIDA</u>	
			<u>(ha)</u>	
ROMERO ANASTASIO GLORIA	25994060N	6099054	3.84	
<b>RESOLUCIÓN</b>				
<b>ADMITIDO</b>				

**IMPORTE POR ANUALIDAD**

	<u>2015</u>	<u>2016</u>	<u>2017</u>	<u>2018</u>	<u>2019</u>
<b>IMPORTE MÁXIMO SUBVENCIONABLE</b>	438,30 €	438,30 €	438,30 €	438,30 €	438,30 €
<b>IMPORTE MEDIO DE TRANSFERENCIA (€/ha)</b>	114,14 €	114,14 €	114,14 €	114,14 €	114,14 €

**RECINTOS COMPROMETIDOS**

<u>REF.</u>	<u>REFERENCIA SIGPAC</u>	<u>CULTIVO</u>	<u>DESCRIPCIÓN CULTIVO</u>	<u>S/R</u>	<u>PEND. MEDIA (%)</u>	<u>SUP. DEC. ADMIN. (ha)</u>	<u>SUP. CERT. (ha)</u>	<u>SUP. CAMPO (ha)</u>	<u>SUP. COMPROM. (ha)</u>
2383304	23-060-039-00004-015	101000	OLIVAR-SIN VARIEDAD	S	44,10	1,63	1,64		1,63
2383305	23-093-001-00347-002	101000	OLIVAR-SIN VARIEDAD	S	35,77	0,59	0,81		0,59
2383308	23-060-039-00004-055	101000	OLIVAR-SIN VARIEDAD	S	34,14	0,29	1,08		0,29
2383310	23-060-039-09007-022	101000	OLIVAR-SIN VARIEDAD	S	30,36	0,06	0,06		0,06
2383311	23-060-039-00004-016	101000	OLIVAR-SIN VARIEDAD	S	47,81	1,27	1,28		1,27

**INCIDENCIAS****INCIDENCIA DESCRIPCIÓN**

80403	Explotación no inscrita en SIPEA (anexo I, Orden 26 mayo 2015)
	Ref:2383312 Recinto:23-060-039-00004-062 Cultivo:101000 OLIVAR-SIN VARIEDAD Secano
	Ref:2383313 Recinto:23-060-039-00004-063 Cultivo:101000 OLIVAR-SIN VARIEDAD Secano
	Ref:2383309 Recinto:23-060-039-00004-066 Cultivo:101000 OLIVAR-SIN VARIEDAD Secano
	Ref:2383306 Recinto:23-093-001-00344-003 Cultivo:101000 OLIVAR-SIN VARIEDAD Secano

**RESUMEN CRITERIOS DE SELECCIÓN****10.1.12 Agricultura de montaña con orientación ecológica en olivar****PUNTOS: 10,00**

	<u>PUNTOS</u>	
Solicitantes de la medida 11, específica para la conversión o mantenimiento en agricultura ecológica	3,00	S
Porcentaje de superficie determinada en zonas con limitaciones naturales u otras limitaciones específicas ubicadas en las zonas de montaña	4,00	100.0%
Porcentaje de superficie determinada situada en zonas RAMSAR	0,00	0.0%
Porcentaje de superficie determinada en zonas vulnerables a la contaminación por nitratos	0,00	0.0%
Mayor pendiente media	3,00	43.08%
Porcentaje de superficie determinada en Red Natura 2000	0,00	0.0%



**DETALLE CRITERIOS DE SELECCIÓN****10.1.12 Agricultura de montaña con orientación ecológica en olivar****PUNTOS:** 10,00**Solicitantes de la medida 11, específica para la conversión o mantenimiento en agricultura ecológica****PUNTOS:** 3,00 S**Porcentaje de superficie determinada en zonas con limitaciones naturales u otras limitaciones específicas ubicadas en las zonas de montaña****PUNTOS:** 4,00 100.0%

<u>REF.</u>	<u>REFERENCIA SIGPAC</u>	<u>CULTIVO DESCRIPCIÓN CULTIVO</u>	<u>S/R</u>	<u>SUP. COMPROM.</u> <u>(ha)</u>	<u>SUP. CUMPLE</u> <u>(ha)</u>
2383304	23-060-039-00004-015	101000 OLIVAR-SIN VARIEDAD	S	1,63	1,63
2383311	23-060-039-00004-016	101000 OLIVAR-SIN VARIEDAD	S	1,27	1,27
2383308	23-060-039-00004-055	101000 OLIVAR-SIN VARIEDAD	S	0,29	0,29
2383310	23-060-039-09007-022	101000 OLIVAR-SIN VARIEDAD	S	0,06	0,06
2383305	23-093-001-00347-002	101000 OLIVAR-SIN VARIEDAD	S	0,59	0,59

**Porcentaje de superficie determinada situada en zonas RAMSAR****PUNTOS:** 0,00 0.0%

<u>REF.</u>	<u>REFERENCIA SIGPAC</u>	<u>CULTIVO DESCRIPCIÓN CULTIVO</u>	<u>S/R</u>	<u>SUP. COMPROM.</u> <u>(ha)</u>	<u>SUP. CUMPLE</u> <u>(ha)</u>
2383304	23-060-039-00004-015	101000 OLIVAR-SIN VARIEDAD	S	1,63	0,00
2383311	23-060-039-00004-016	101000 OLIVAR-SIN VARIEDAD	S	1,27	0,00
2383308	23-060-039-00004-055	101000 OLIVAR-SIN VARIEDAD	S	0,29	0,00
2383310	23-060-039-09007-022	101000 OLIVAR-SIN VARIEDAD	S	0,06	0,00
2383305	23-093-001-00347-002	101000 OLIVAR-SIN VARIEDAD	S	0,59	0,00

**Porcentaje de superficie determinada en zonas vulnerables a la contaminación por nitratos****PUNTOS:** 0,00 0.0%

<u>REF.</u>	<u>REFERENCIA SIGPAC</u>	<u>CULTIVO DESCRIPCIÓN CULTIVO</u>	<u>S/R</u>	<u>SUP. COMPROM.</u> <u>(ha)</u>	<u>SUP. CUMPLE</u> <u>(ha)</u>
2383304	23-060-039-00004-015	101000 OLIVAR-SIN VARIEDAD	S	1,63	0,00
2383311	23-060-039-00004-016	101000 OLIVAR-SIN VARIEDAD	S	1,27	0,00
2383308	23-060-039-00004-055	101000 OLIVAR-SIN VARIEDAD	S	0,29	0,00
2383310	23-060-039-09007-022	101000 OLIVAR-SIN VARIEDAD	S	0,06	0,00
2383305	23-093-001-00347-002	101000 OLIVAR-SIN VARIEDAD	S	0,59	0,00

**Mayor pendiente media****PUNTOS:** 3,00 43.08%

<u>REF.</u>	<u>REFERENCIA SIGPAC</u>	<u>CULTIVO DESCRIPCIÓN CULTIVO</u>	<u>S/R</u>	<u>PENDIENTE MEDIA (%)</u>	<u>SUP. COMPROM.</u> <u>(ha)</u>
2383304	23-060-039-00004-015	101000 OLIVAR-SIN VARIEDAD	S	44,10	1,63
2383311	23-060-039-00004-016	101000 OLIVAR-SIN VARIEDAD	S	47,81	1,27
2383308	23-060-039-00004-055	101000 OLIVAR-SIN VARIEDAD	S	34,14	0,29
2383310	23-060-039-09007-022	101000 OLIVAR-SIN VARIEDAD	S	30,36	0,06
2383305	23-093-001-00347-002	101000 OLIVAR-SIN VARIEDAD	S	35,77	0,59

**Porcentaje de superficie determinada en Red Natura 2000****PUNTOS:** 0,00 0.0%

<u>REF.</u>	<u>REFERENCIA SIGPAC</u>	<u>CULTIVO DESCRIPCIÓN CULTIVO</u>	<u>S/R</u>	<u>SUP. COMPROM.</u> <u>(ha)</u>	<u>SUP. CUMPLE</u> <u>(ha)</u>
2383304	23-060-039-00004-015	101000 OLIVAR-SIN VARIEDAD	S	1,63	0,00
2383311	23-060-039-00004-016	101000 OLIVAR-SIN VARIEDAD	S	1,27	0,00
2383308	23-060-039-00004-055	101000 OLIVAR-SIN VARIEDAD	S	0,29	0,00
2383310	23-060-039-09007-022	101000 OLIVAR-SIN VARIEDAD	S	0,06	0,00
2383305	23-093-001-00347-002	101000 OLIVAR-SIN VARIEDAD	S	0,59	0,00

<u>APELLIDOS Y NOMBRE / RAZÓN SOCIAL</u>	<u>NIF</u>	<u>EXPEDIENTE</u>	<u>SUP. COMPROMETIDA (ha)</u>
ROMERO EXPOSITO JOSE	25977325K	6091207	1.42

**RESOLUCIÓN ADMITIDO**

**IMPORTE POR ANUALIDAD**

	<u>2015</u>	<u>2016</u>	<u>2017</u>	<u>2018</u>	<u>2019</u>
IMPORTE MÁXIMO SUBVENCIONABLE	162,08 €	162,08 €	162,08 €	162,08 €	162,08 €
IMPORTE MEDIO DE TRANSFERENCIA (€/ha)	114,14 €	114,14 €	114,14 €	114,14 €	114,14 €

**RECINTOS COMPROMETIDOS**

<u>REF.</u>	<u>REFERENCIA SIGPAC</u>	<u>CULTIVO</u>	<u>DESCRIPCIÓN CULTIVO</u>	<u>S/R</u>	<u>PEND. MEDIA (%)</u>	<u>SUP. DEC. ADMIN. (ha)</u>	<u>SUP. CERT. (ha)</u>	<u>SUP. CAMPO (ha)</u>	<u>SUP. COMPROM. (ha)</u>
2293210	23-060-071-00169-001	101000	OLIVAR-SIN VARIEDAD	S	40,82	0,27	0,29		0,27
2293211	23-060-071-00168-001	101000	OLIVAR-SIN VARIEDAD	S	43,28	0,26	0,28		0,26
2293214	23-060-071-00173-001	101000	OLIVAR-SIN VARIEDAD	S	27,25	0,89	0,89		0,89

**INCIDENCIAS****INCIDENCIA DESCRIPCIÓN**

80403	Explotación no inscrita en SIPEA (anexo I, Orden 26 mayo 2015) Ref:2293212 Recinto:23-060-071-00170-001 Cultivo:101000 OLIVAR-SIN VARIEDAD Secano Ref:2293213 Recinto:23-060-071-00178-004 Cultivo:101000 OLIVAR-SIN VARIEDAD Secano
-------	--

**RESUMEN CRITERIOS DE SELECCIÓN****10.1.12 Agricultura de montaña con orientación ecológica en olivar PUNTOS: 10,00**

	<b>PUNTOS</b>	
Solicitantes de la medida 11, específica para la conversión o mantenimiento en agricultura ecológica	3,00	S
Porcentaje de superficie determinada en zonas con limitaciones naturales u otras limitaciones específicas ubicadas en las zonas de montaña	4,00	100.0%
Porcentaje de superficie determinada situada en zonas RAMSAR	0,00	0.0%
Porcentaje de superficie determinada en zonas vulnerables a la contaminación por nitratos	0,00	0.0%
Mayor pendiente media	3,00	32.76%
Porcentaje de superficie determinada en Red Natura 2000	0,00	0.0%



**DETALLE CRITERIOS DE SELECCIÓN****10.1.12 Agricultura de montaña con orientación ecológica en olivar****PUNTOS:** 10,00**Solicitantes de la medida 11, específica para la conversión o mantenimiento en agricultura ecológica****PUNTOS:** 3,00 S**Porcentaje de superficie determinada en zonas con limitaciones naturales u otras limitaciones específicas ubicadas en las zonas de montaña****PUNTOS:** 4,00 100.0%

<u>REF.</u>	<u>REFERENCIA SIGPAC</u>	<u>CULTIVO DESCRIPCIÓN CULTIVO</u>	<u>S/R</u>	<u>SUP. COMPROM.</u> <u>(ha)</u>	<u>SUP. CUMPLE</u> <u>(ha)</u>
2293211	23-060-071-00168-001	101000 OLIVAR-SIN VARIEDAD	S	0,26	0,26
2293210	23-060-071-00169-001	101000 OLIVAR-SIN VARIEDAD	S	0,27	0,27
2293214	23-060-071-00173-001	101000 OLIVAR-SIN VARIEDAD	S	0,89	0,89

**Porcentaje de superficie determinada situada en zonas RAMSAR****PUNTOS:** 0,00 0.0%

<u>REF.</u>	<u>REFERENCIA SIGPAC</u>	<u>CULTIVO DESCRIPCIÓN CULTIVO</u>	<u>S/R</u>	<u>SUP. COMPROM.</u> <u>(ha)</u>	<u>SUP. CUMPLE</u> <u>(ha)</u>
2293211	23-060-071-00168-001	101000 OLIVAR-SIN VARIEDAD	S	0,26	0,00
2293210	23-060-071-00169-001	101000 OLIVAR-SIN VARIEDAD	S	0,27	0,00
2293214	23-060-071-00173-001	101000 OLIVAR-SIN VARIEDAD	S	0,89	0,00

**Porcentaje de superficie determinada en zonas vulnerables a la contaminación por nitratos****PUNTOS:** 0,00 0.0%

<u>REF.</u>	<u>REFERENCIA SIGPAC</u>	<u>CULTIVO DESCRIPCIÓN CULTIVO</u>	<u>S/R</u>	<u>SUP. COMPROM.</u> <u>(ha)</u>	<u>SUP. CUMPLE</u> <u>(ha)</u>
2293211	23-060-071-00168-001	101000 OLIVAR-SIN VARIEDAD	S	0,26	0,00
2293210	23-060-071-00169-001	101000 OLIVAR-SIN VARIEDAD	S	0,27	0,00
2293214	23-060-071-00173-001	101000 OLIVAR-SIN VARIEDAD	S	0,89	0,00

**Mayor pendiente media****PUNTOS:** 3,00 32.76%

<u>REF.</u>	<u>REFERENCIA SIGPAC</u>	<u>CULTIVO DESCRIPCIÓN CULTIVO</u>	<u>S/R</u>	<u>PENDIENTE MEDIA (%)</u>	<u>SUP. COMPROM.</u> <u>(ha)</u>
2293211	23-060-071-00168-001	101000 OLIVAR-SIN VARIEDAD	S	43,28	0,26
2293210	23-060-071-00169-001	101000 OLIVAR-SIN VARIEDAD	S	40,82	0,27
2293214	23-060-071-00173-001	101000 OLIVAR-SIN VARIEDAD	S	27,25	0,89

**Porcentaje de superficie determinada en Red Natura 2000****PUNTOS:** 0,00 0.0%

<u>REF.</u>	<u>REFERENCIA SIGPAC</u>	<u>CULTIVO DESCRIPCIÓN CULTIVO</u>	<u>S/R</u>	<u>SUP. COMPROM.</u> <u>(ha)</u>	<u>SUP. CUMPLE</u> <u>(ha)</u>
2293211	23-060-071-00168-001	101000 OLIVAR-SIN VARIEDAD	S	0,26	0,00
2293210	23-060-071-00169-001	101000 OLIVAR-SIN VARIEDAD	S	0,27	0,00
2293214	23-060-071-00173-001	101000 OLIVAR-SIN VARIEDAD	S	0,89	0,00



				<b>SUP. COMPROMETIDA</b>						
<b>APELLIDOS Y NOMBRE / RAZÓN SOCIAL</b>			<b>NIF</b>	<b>EXPEDIENTE</b>	<b>(ha)</b>					
ROMERO GARCIA JOSE LUIS			75013936B	6098816	2.87					
<b>RESOLUCIÓN</b>										
<b>ADMITIDO</b>										
<b>IMPORTES POR ANUALIDAD</b>										
			<b>2015</b>	<b>2016</b>	<b>2017</b>	<b>2018</b>	<b>2019</b>			
<b>IMPORTE MÁXIMO SUBVENCIONABLE</b>			327,58 €	327,58 €	327,58 €	327,58 €	327,58 €			
<b>IMPORTE MEDIO DE TRANSFERENCIA (€/ha)</b>			114,14 €	114,14 €	114,14 €	114,14 €	114,14 €			
<b>RECINTOS COMPROMETIDOS</b>										
<b>REF.</b>	<b>REFERENCIA SIGPAC</b>	<b>CULTIVO</b>	<b>DESCRIPCIÓN CULTIVO</b>	<b>S/R</b>	<b>PEND. MEDIA (%)</b>	<b>SUP. DEC. ADMIN. (ha)</b>	<b>SUP. CERT. (ha)</b>	<b>SUP. CAMPO (ha)</b>	<b>SUP. COMPROM. (ha)</b>	
2329071	23-033-008-00582-012	101000	OLIVAR-SIN VARIEDAD	S	35,88	0,04	0,04		0,04	
2329072	23-033-008-00581-004	101000	OLIVAR-SIN VARIEDAD	S	26,55	0,02	0,02		0,02	
2329073	23-033-008-00167-001	101000	OLIVAR-SIN VARIEDAD	S	38,78	0,74	0,74		0,74	
2329074	23-033-008-00173-001	101000	OLIVAR-SIN VARIEDAD	S	29,43	0,07	0,07		0,07	
2329075	23-033-008-00582-006	101000	OLIVAR-SIN VARIEDAD	S	37,73	0,17	0,17		0,17	
2329076	23-033-008-00582-002	101000	OLIVAR-SIN VARIEDAD	S	33,08	0,75	0,75		0,75	
2329077	23-033-008-00582-005	101000	OLIVAR-SIN VARIEDAD	S	37,96	0,07	0,07		0,07	
2329078	23-033-008-00294-002	101000	OLIVAR-SIN VARIEDAD	S	25,33	0,01	0,01		0,01	
2329079	23-033-008-00581-009	101000	OLIVAR-SIN VARIEDAD	S	29,72	0,01	0,01		0,01	
2329080	23-033-008-00582-010	101000	OLIVAR-SIN VARIEDAD	S	27,29	0,04	0,04		0,04	
2329081	23-033-008-00582-016	101000	OLIVAR-SIN VARIEDAD	S	26,41	0,01	0,01		0,01	
2329083	23-033-008-00582-010	101000	OLIVAR-SIN VARIEDAD	S	27,29	0,08	0,08		0,08	
2329084	23-033-008-00170-001	101000	OLIVAR-SIN VARIEDAD	S	23,82	0,18	0,19		0,18	
2329085	23-033-008-00170-002	101000	OLIVAR-SIN VARIEDAD	S	23,14	0,14	0,14		0,14	
2329086	23-033-008-00166-002	101000	OLIVAR-SIN VARIEDAD	S	34,53	0,54	0,54		0,54	

**RESUMEN CRITERIOS DE SELECCIÓN**

<b>10.1.12 Agricultura de montaña con orientación ecológica en olivar</b>		<b>PUNTOS: 10,00</b>	
		<b>PUNTOS</b>	
<b>Solicitantes de la medida 11, específica para la conversión o mantenimiento en agricultura ecológica</b>		3,00	S
<b>Porcentaje de superficie determinada en zonas con limitaciones naturales u otras limitaciones específicas ubicadas en las zonas de montaña</b>		4,00	100.0%
<b>Porcentaje de superficie determinada situada en zonas RAMSAR</b>		0,00	0.0%
<b>Porcentaje de superficie determinada en zonas vulnerables a la contaminación por nitratos</b>		0,00	0.0%
<b>Mayor pendiente media</b>		3,00	33.75%
<b>Porcentaje de superficie determinada en Red Natura 2000</b>		0,00	0.0%



**DETALLE CRITERIOS DE SELECCIÓN****10.1.12 Agricultura de montaña con orientación ecológica en olivar****PUNTOS:** 10,00**Solicitantes de la medida 11, específica para la conversión o mantenimiento en agricultura ecológica****PUNTOS:** 3,00 S**Porcentaje de superficie determinada en zonas con limitaciones naturales u otras limitaciones específicas ubicadas en las zonas de montaña****PUNTOS:** 4,00 100.0%

<u>REF.</u>	<u>REFERENCIA SIGPAC</u>	<u>CULTIVO DESCRIPCIÓN CULTIVO</u>	<u>S/R</u>	<u>SUP. COMPROM.</u> <u>(ha)</u>	<u>SUP. CUMPLE</u> <u>(ha)</u>
2329086	23-033-008-00166-002	101000 OLIVAR-SIN VARIEDAD	S	0,54	0,54
2329073	23-033-008-00167-001	101000 OLIVAR-SIN VARIEDAD	S	0,74	0,74
2329084	23-033-008-00170-001	101000 OLIVAR-SIN VARIEDAD	S	0,18	0,18
2329085	23-033-008-00170-002	101000 OLIVAR-SIN VARIEDAD	S	0,14	0,14
2329074	23-033-008-00173-001	101000 OLIVAR-SIN VARIEDAD	S	0,07	0,07
2329078	23-033-008-00294-002	101000 OLIVAR-SIN VARIEDAD	S	0,01	0,01
2329072	23-033-008-00581-004	101000 OLIVAR-SIN VARIEDAD	S	0,02	0,02
2329079	23-033-008-00581-009	101000 OLIVAR-SIN VARIEDAD	S	0,01	0,01
2329076	23-033-008-00582-002	101000 OLIVAR-SIN VARIEDAD	S	0,75	0,75
2329077	23-033-008-00582-005	101000 OLIVAR-SIN VARIEDAD	S	0,07	0,07
2329075	23-033-008-00582-006	101000 OLIVAR-SIN VARIEDAD	S	0,17	0,17
2329080	23-033-008-00582-010	101000 OLIVAR-SIN VARIEDAD	S	0,04	0,04
2329083	23-033-008-00582-010	101000 OLIVAR-SIN VARIEDAD	S	0,08	0,08
2329071	23-033-008-00582-012	101000 OLIVAR-SIN VARIEDAD	S	0,04	0,04
2329081	23-033-008-00582-016	101000 OLIVAR-SIN VARIEDAD	S	0,01	0,01

**Porcentaje de superficie determinada situada en zonas RAMSAR****PUNTOS:** 0,00 0.0%

<u>REF.</u>	<u>REFERENCIA SIGPAC</u>	<u>CULTIVO DESCRIPCIÓN CULTIVO</u>	<u>S/R</u>	<u>SUP. COMPROM.</u> <u>(ha)</u>	<u>SUP. CUMPLE</u> <u>(ha)</u>
2329086	23-033-008-00166-002	101000 OLIVAR-SIN VARIEDAD	S	0,54	0,00
2329073	23-033-008-00167-001	101000 OLIVAR-SIN VARIEDAD	S	0,74	0,00
2329084	23-033-008-00170-001	101000 OLIVAR-SIN VARIEDAD	S	0,18	0,00
2329085	23-033-008-00170-002	101000 OLIVAR-SIN VARIEDAD	S	0,14	0,00
2329074	23-033-008-00173-001	101000 OLIVAR-SIN VARIEDAD	S	0,07	0,00
2329078	23-033-008-00294-002	101000 OLIVAR-SIN VARIEDAD	S	0,01	0,00
2329072	23-033-008-00581-004	101000 OLIVAR-SIN VARIEDAD	S	0,02	0,00
2329079	23-033-008-00581-009	101000 OLIVAR-SIN VARIEDAD	S	0,01	0,00
2329076	23-033-008-00582-002	101000 OLIVAR-SIN VARIEDAD	S	0,75	0,00
2329077	23-033-008-00582-005	101000 OLIVAR-SIN VARIEDAD	S	0,07	0,00
2329075	23-033-008-00582-006	101000 OLIVAR-SIN VARIEDAD	S	0,17	0,00
2329080	23-033-008-00582-010	101000 OLIVAR-SIN VARIEDAD	S	0,04	0,00
2329083	23-033-008-00582-010	101000 OLIVAR-SIN VARIEDAD	S	0,08	0,00
2329071	23-033-008-00582-012	101000 OLIVAR-SIN VARIEDAD	S	0,04	0,00
2329081	23-033-008-00582-016	101000 OLIVAR-SIN VARIEDAD	S	0,01	0,00

**Porcentaje de superficie determinada en zonas vulnerables a la contaminación por nitratos****PUNTOS:** 0,00 0.0%

<u>REF.</u>	<u>REFERENCIA SIGPAC</u>	<u>CULTIVO DESCRIPCIÓN CULTIVO</u>	<u>S/R</u>	<u>SUP. COMPROM.</u> <u>(ha)</u>	<u>SUP. CUMPLE</u> <u>(ha)</u>
2329086	23-033-008-00166-002	101000 OLIVAR-SIN VARIEDAD	S	0,54	0,00
2329073	23-033-008-00167-001	101000 OLIVAR-SIN VARIEDAD	S	0,74	0,00
2329084	23-033-008-00170-001	101000 OLIVAR-SIN VARIEDAD	S	0,18	0,00
2329085	23-033-008-00170-002	101000 OLIVAR-SIN VARIEDAD	S	0,14	0,00
2329074	23-033-008-00173-001	101000 OLIVAR-SIN VARIEDAD	S	0,07	0,00
2329078	23-033-008-00294-002	101000 OLIVAR-SIN VARIEDAD	S	0,01	0,00
2329072	23-033-008-00581-004	101000 OLIVAR-SIN VARIEDAD	S	0,02	0,00
2329079	23-033-008-00581-009	101000 OLIVAR-SIN VARIEDAD	S	0,01	0,00
2329076	23-033-008-00582-002	101000 OLIVAR-SIN VARIEDAD	S	0,75	0,00

<u>REF.</u>	<u>REFERENCIA SIGPAC</u>	<u>CULTIVO</u>	<u>DESCRIPCIÓN CULTIVO</u>	<u>S/R</u>	<u>SUP.</u> <u>COMPROM.</u> <u>(ha)</u>	<u>SUP.</u> <u>CUMPLE</u> <u>(ha)</u>
2329077	23-033-008-00582-005	101000	OLIVAR-SIN VARIEDAD	S	0,07	0,00
2329075	23-033-008-00582-006	101000	OLIVAR-SIN VARIEDAD	S	0,17	0,00
2329083	23-033-008-00582-010	101000	OLIVAR-SIN VARIEDAD	S	0,08	0,00
2329080	23-033-008-00582-010	101000	OLIVAR-SIN VARIEDAD	S	0,04	0,00
2329071	23-033-008-00582-012	101000	OLIVAR-SIN VARIEDAD	S	0,04	0,00
2329081	23-033-008-00582-016	101000	OLIVAR-SIN VARIEDAD	S	0,01	0,00

**Mayor pendiente media****PUNTOS:** 3,00 33.75%

<u>REF.</u>	<u>REFERENCIA SIGPAC</u>	<u>CULTIVO</u>	<u>DESCRIPCIÓN CULTIVO</u>	<u>S/R</u>	<u>PENDIENTE</u> <u>MEDIA (%)</u>	<u>SUP.</u> <u>COMPROM.</u> <u>(ha)</u>
2329086	23-033-008-00166-002	101000	OLIVAR-SIN VARIEDAD	S	34,53	0,54
2329073	23-033-008-00167-001	101000	OLIVAR-SIN VARIEDAD	S	38,78	0,74
2329084	23-033-008-00170-001	101000	OLIVAR-SIN VARIEDAD	S	23,82	0,18
2329085	23-033-008-00170-002	101000	OLIVAR-SIN VARIEDAD	S	23,14	0,14
2329074	23-033-008-00173-001	101000	OLIVAR-SIN VARIEDAD	S	29,43	0,07
2329078	23-033-008-00294-002	101000	OLIVAR-SIN VARIEDAD	S	25,33	0,01
2329072	23-033-008-00581-004	101000	OLIVAR-SIN VARIEDAD	S	26,55	0,02
2329079	23-033-008-00581-009	101000	OLIVAR-SIN VARIEDAD	S	29,72	0,01
2329076	23-033-008-00582-002	101000	OLIVAR-SIN VARIEDAD	S	33,08	0,75
2329077	23-033-008-00582-005	101000	OLIVAR-SIN VARIEDAD	S	37,96	0,07
2329075	23-033-008-00582-006	101000	OLIVAR-SIN VARIEDAD	S	37,73	0,17
2329083	23-033-008-00582-010	101000	OLIVAR-SIN VARIEDAD	S	27,29	0,08
2329080	23-033-008-00582-010	101000	OLIVAR-SIN VARIEDAD	S	27,29	0,04
2329071	23-033-008-00582-012	101000	OLIVAR-SIN VARIEDAD	S	35,88	0,04
2329081	23-033-008-00582-016	101000	OLIVAR-SIN VARIEDAD	S	26,41	0,01

**Porcentaje de superficie determinada en Red Natura 2000****PUNTOS:** 0,00 0.0%

<u>REF.</u>	<u>REFERENCIA SIGPAC</u>	<u>CULTIVO</u>	<u>DESCRIPCIÓN CULTIVO</u>	<u>S/R</u>	<u>SUP.</u> <u>COMPROM.</u> <u>(ha)</u>	<u>SUP.</u> <u>CUMPLE</u> <u>(ha)</u>
2329086	23-033-008-00166-002	101000	OLIVAR-SIN VARIEDAD	S	0,54	0,00
2329073	23-033-008-00167-001	101000	OLIVAR-SIN VARIEDAD	S	0,74	0,00
2329084	23-033-008-00170-001	101000	OLIVAR-SIN VARIEDAD	S	0,18	0,00
2329085	23-033-008-00170-002	101000	OLIVAR-SIN VARIEDAD	S	0,14	0,00
2329074	23-033-008-00173-001	101000	OLIVAR-SIN VARIEDAD	S	0,07	0,00
2329078	23-033-008-00294-002	101000	OLIVAR-SIN VARIEDAD	S	0,01	0,00
2329072	23-033-008-00581-004	101000	OLIVAR-SIN VARIEDAD	S	0,02	0,00
2329079	23-033-008-00581-009	101000	OLIVAR-SIN VARIEDAD	S	0,01	0,00
2329076	23-033-008-00582-002	101000	OLIVAR-SIN VARIEDAD	S	0,75	0,00
2329077	23-033-008-00582-005	101000	OLIVAR-SIN VARIEDAD	S	0,07	0,00
2329075	23-033-008-00582-006	101000	OLIVAR-SIN VARIEDAD	S	0,17	0,00
2329080	23-033-008-00582-010	101000	OLIVAR-SIN VARIEDAD	S	0,04	0,00
2329083	23-033-008-00582-010	101000	OLIVAR-SIN VARIEDAD	S	0,08	0,00
2329071	23-033-008-00582-012	101000	OLIVAR-SIN VARIEDAD	S	0,04	0,00
2329081	23-033-008-00582-016	101000	OLIVAR-SIN VARIEDAD	S	0,01	0,00





<u>APELLIDOS Y NOMBRE / RAZÓN SOCIAL</u>	<u>NIF</u>	<u>EXPEDIENTE</u>	<u>SUP. COMPROMETIDA (ha)</u>
ROMERO GARCIA JOSEFA	75063967V	6090019	1.98

**RESOLUCIÓN ADMITIDO**

**IMPORTE POR ANUALIDAD**

	<u>2015</u>	<u>2016</u>	<u>2017</u>	<u>2018</u>	<u>2019</u>
IMPORTE MÁXIMO SUBVENCIONABLE	226,00 €	226,00 €	226,00 €	226,00 €	226,00 €
IMPORTE MEDIO DE TRANSFERENCIA (€/ha)	114,14 €	114,14 €	114,14 €	114,14 €	114,14 €

**RECINTOS COMPROMETIDOS**

<u>REF.</u>	<u>REFERENCIA SIGPAC</u>	<u>CULTIVO</u>	<u>DESCRIPCIÓN CULTIVO</u>	<u>S/R</u>	<u>PEND. MEDIA (%)</u>	<u>SUP. DEC. ADMIN. (ha)</u>	<u>SUP. CERT. (ha)</u>	<u>SUP. CAMPO (ha)</u>	<u>SUP. COMPROM. (ha)</u>
2288714	23-037-001-00183-001	101000	OLIVAR-SIN VARIEDAD	S	35,75	0,25	0,38		0,25
2288716	23-072-012-00267-001	101000	OLIVAR-SIN VARIEDAD	S	43,80	0,93	0,93		0,93
2288717	23-072-012-00391-001	101000	OLIVAR-SIN VARIEDAD	S	53,12	0,48	0,48		0,48
2288718	23-037-001-00184-001	101000	OLIVAR-SIN VARIEDAD	S	40,80	0,14	0,14		0,14
2288719	23-037-003-00607-001	101000	OLIVAR-SIN VARIEDAD	S	21,17	0,18	0,18		0,18

**RESUMEN CRITERIOS DE SELECCIÓN****10.1.12 Agricultura de montaña con orientación ecológica en olivar****PUNTOS:** 11,29

	<u>PUNTOS</u>	
<b>Solicitantes de la medida 11, específica para la conversión o mantenimiento en agricultura ecológica</b>	3,00	S
<b>Porcentaje de superficie determinada en zonas con limitaciones naturales u otras limitaciones específicas ubicadas en las zonas de montaña</b>	4,00	100.0%
<b>Porcentaje de superficie determinada situada en zonas RAMSAR</b>	0,00	0.0%
<b>Porcentaje de superficie determinada en zonas vulnerables a la contaminación por nitratos</b>	0,00	0.0%
<b>Mayor pendiente media</b>	3,00	42.77%
<b>Porcentaje de superficie determinada en Red Natura 2000</b>	1,29	28.79%



**DETALLE CRITERIOS DE SELECCIÓN****10.1.12 Agricultura de montaña con orientación ecológica en olivar****PUNTOS:** 11,29**Solicitantes de la medida 11, específica para la conversión o mantenimiento en agricultura ecológica****PUNTOS:** 3,00 S**Porcentaje de superficie determinada en zonas con limitaciones naturales u otras limitaciones específicas ubicadas en las zonas de montaña****PUNTOS:** 4,00 100.0%

<u>REF.</u>	<u>REFERENCIA SIGPAC</u>	<u>CULTIVO DESCRIPCIÓN CULTIVO</u>	<u>S/R</u>	<u>SUP. COMPROM.</u> <u>(ha)</u>	<u>SUP. CUMPLE</u> <u>(ha)</u>
2288714	23-037-001-00183-001	101000 OLIVAR-SIN VARIEDAD	S	0,25	0,25
2288718	23-037-001-00184-001	101000 OLIVAR-SIN VARIEDAD	S	0,14	0,14
2288719	23-037-003-00607-001	101000 OLIVAR-SIN VARIEDAD	S	0,18	0,18
2288716	23-072-012-00267-001	101000 OLIVAR-SIN VARIEDAD	S	0,93	0,93
2288717	23-072-012-00391-001	101000 OLIVAR-SIN VARIEDAD	S	0,48	0,48

**Porcentaje de superficie determinada situada en zonas RAMSAR****PUNTOS:** 0,00 0.0%

<u>REF.</u>	<u>REFERENCIA SIGPAC</u>	<u>CULTIVO DESCRIPCIÓN CULTIVO</u>	<u>S/R</u>	<u>SUP. COMPROM.</u> <u>(ha)</u>	<u>SUP. CUMPLE</u> <u>(ha)</u>
2288714	23-037-001-00183-001	101000 OLIVAR-SIN VARIEDAD	S	0,25	0,00
2288718	23-037-001-00184-001	101000 OLIVAR-SIN VARIEDAD	S	0,14	0,00
2288719	23-037-003-00607-001	101000 OLIVAR-SIN VARIEDAD	S	0,18	0,00
2288716	23-072-012-00267-001	101000 OLIVAR-SIN VARIEDAD	S	0,93	0,00
2288717	23-072-012-00391-001	101000 OLIVAR-SIN VARIEDAD	S	0,48	0,00

**Porcentaje de superficie determinada en zonas vulnerables a la contaminación por nitratos****PUNTOS:** 0,00 0.0%

<u>REF.</u>	<u>REFERENCIA SIGPAC</u>	<u>CULTIVO DESCRIPCIÓN CULTIVO</u>	<u>S/R</u>	<u>SUP. COMPROM.</u> <u>(ha)</u>	<u>SUP. CUMPLE</u> <u>(ha)</u>
2288714	23-037-001-00183-001	101000 OLIVAR-SIN VARIEDAD	S	0,25	0,00
2288718	23-037-001-00184-001	101000 OLIVAR-SIN VARIEDAD	S	0,14	0,00
2288719	23-037-003-00607-001	101000 OLIVAR-SIN VARIEDAD	S	0,18	0,00
2288716	23-072-012-00267-001	101000 OLIVAR-SIN VARIEDAD	S	0,93	0,00
2288717	23-072-012-00391-001	101000 OLIVAR-SIN VARIEDAD	S	0,48	0,00

**Mayor pendiente media****PUNTOS:** 3,00 42.77%

<u>REF.</u>	<u>REFERENCIA SIGPAC</u>	<u>CULTIVO DESCRIPCIÓN CULTIVO</u>	<u>S/R</u>	<u>PENDIENTE MEDIA (%)</u>	<u>SUP. COMPROM.</u> <u>(ha)</u>
2288714	23-037-001-00183-001	101000 OLIVAR-SIN VARIEDAD	S	35,75	0,25
2288718	23-037-001-00184-001	101000 OLIVAR-SIN VARIEDAD	S	40,80	0,14
2288719	23-037-003-00607-001	101000 OLIVAR-SIN VARIEDAD	S	21,17	0,18
2288716	23-072-012-00267-001	101000 OLIVAR-SIN VARIEDAD	S	43,80	0,93
2288717	23-072-012-00391-001	101000 OLIVAR-SIN VARIEDAD	S	53,12	0,48

**Porcentaje de superficie determinada en Red Natura 2000****PUNTOS:** 1,29 28.79%

<u>REF.</u>	<u>REFERENCIA SIGPAC</u>	<u>CULTIVO DESCRIPCIÓN CULTIVO</u>	<u>S/R</u>	<u>SUP. COMPROM.</u> <u>(ha)</u>	<u>SUP. CUMPLE</u> <u>(ha)</u>
2288714	23-037-001-00183-001	101000 OLIVAR-SIN VARIEDAD	S	0,25	0,25
2288718	23-037-001-00184-001	101000 OLIVAR-SIN VARIEDAD	S	0,14	0,14
2288719	23-037-003-00607-001	101000 OLIVAR-SIN VARIEDAD	S	0,18	0,18
2288716	23-072-012-00267-001	101000 OLIVAR-SIN VARIEDAD	S	0,93	0,00
2288717	23-072-012-00391-001	101000 OLIVAR-SIN VARIEDAD	S	0,48	0,00

<u>APELLIDOS Y NOMBRE / RAZÓN SOCIAL</u>	<u>NIF</u>	<u>EXPEDIENTE</u>	<u>SUP. COMPROMETIDA</u>		
			<u>(ha)</u>		
ROMERO MUÑOZ SEBASTIAN	26464023Q	6098790	0		
<b>RESOLUCIÓN</b>					
<b>INADMITIDO</b>					
<b>IMPORTE POR ANUALIDAD</b>					
	<u>2015</u>	<u>2016</u>	<u>2017</u>	<u>2018</u>	<u>2019</u>
IMPORTE MÁXIMO SUBVENCIONABLE	0,00 €	0,00 €	0,00 €	0,00 €	0,00 €
IMPORTE MEDIO DE TRANSFERENCIA (€/ha)	0,00 €	0,00 €	0,00 €	0,00 €	0,00 €

**INCIDENCIAS****INCIDENCIA DESCRIPCIÓN**

80406	Superficie admisible para la ayuda menor que la mínima requerida (anexo 1, Orden 26 de mayo de 2015) Sup. Resuelta:0,98				
80412	Superficie resuelta para el grupo de pago menor que la mínima requerida				
	Ref:2328609	Recinto:23-042-001-00178-001	Cultivo:101000	OLIVAR-SIN VARIEDAD Secano	Sup. Declarada:0,12 Sup. Resuelta:0,12
	Ref:2328616	Recinto:23-042-001-00179-001	Cultivo:101000	OLIVAR-SIN VARIEDAD Secano	Sup. Declarada:0,08 Sup. Resuelta:0,08
	Ref:2328614	Recinto:23-042-002-00435-001	Cultivo:101000	OLIVAR-SIN VARIEDAD Secano	Sup. Declarada:0,48 Sup. Resuelta:0,48
	Ref:2328637	Recinto:23-042-002-00436-001	Cultivo:101000	OLIVAR-SIN VARIEDAD Regadío	Sup. Declarada:0,19 Sup. Resuelta:0,19
	Ref:2328611	Recinto:23-042-002-00686-003	Cultivo:101000	OLIVAR-SIN VARIEDAD Secano	Sup. Declarada:0,02 Sup. Resuelta:0,02
	Ref:2328615	Recinto:23-042-002-00686-003	Cultivo:101000	OLIVAR-SIN VARIEDAD Secano	Sup. Declarada:0,06 Sup. Resuelta:0,06
	Ref:2328635	Recinto:23-045-004-09164-003	Cultivo:101000	OLIVAR-SIN VARIEDAD Secano	Sup. Declarada:0,03 Sup. Resuelta:0,03

**RESUMEN CRITERIOS DE SELECCIÓN**

<b>10.1.12 Agricultura de montaña con orientación ecológica en olivar</b>	<b>PUNTOS: 3,00</b>	
	<u>PUNTOS</u>	
Solicitantes de la medida 11, específica para la conversión o mantenimiento en agricultura ecológica	3,00	S
Porcentaje de superficie determinada en zonas con limitaciones naturales u otras limitaciones específicas ubicadas en las zonas de montaña	0,00	0.0%
Porcentaje de superficie determinada situada en zonas RAMSAR	0,00	0.0%
Porcentaje de superficie determinada en zonas vulnerables a la contaminación por nitratos	0,00	0.0%
Mayor pendiente media	0,00	0.0%
Porcentaje de superficie determinada en Red Natura 2000	0,00	0.0%

**DETALLE CRITERIOS DE SELECCIÓN**

<b>10.1.12 Agricultura de montaña con orientación ecológica en olivar</b>	<b>PUNTOS: 3,00</b>	
	<u>PUNTOS:</u>	
Solicitantes de la medida 11, específica para la conversión o mantenimiento en agricultura ecológica	3,00	S
Porcentaje de superficie determinada en zonas con limitaciones naturales u otras limitaciones específicas ubicadas en las zonas de montaña	0,00	0.0%
Porcentaje de superficie determinada situada en zonas RAMSAR	0,00	0.0%
Porcentaje de superficie determinada en zonas vulnerables a la contaminación por nitratos	0,00	0.0%
Mayor pendiente media	0,00	0.0%
Porcentaje de superficie determinada en Red Natura 2000	0,00	0.0%



<u>APELLIDOS Y NOMBRE / RAZÓN SOCIAL</u>	<u>NIF</u>	<u>EXPEDIENTE</u>	<u>SUP. COMPROMETIDA</u>			
			<u>(ha)</u>			
ROMERO RODRIGUEZ JOSE	21363690W	6090024	3.11			
<b>RESOLUCIÓN</b>						
<b>ADMITIDO</b>						
<b>IMPORTE POR ANUALIDAD</b>						
		<b>2015</b>	<b>2016</b>	<b>2017</b>	<b>2018</b>	<b>2019</b>
<b>IMPORTE MÁXIMO SUBVENCIONABLE</b>		354,98 €	354,98 €	354,98 €	354,98 €	354,98 €
<b>IMPORTE MEDIO DE TRANSFERENCIA (€/ha)</b>		114,14 €	114,14 €	114,14 €	114,14 €	114,14 €

**RECINTOS COMPROMETIDOS**

<u>REF.</u>	<u>REFERENCIA SIGPAC</u>	<u>CULTIVO</u>	<u>DESCRIPCIÓN CULTIVO</u>	<u>PEND. MEDIA</u>	<u>SUP. DEC. ADMIN.</u>	<u>SUP. CERT.</u>	<u>SUP. CAMPO</u>	<u>SUP. COMPROM.</u>
				<u>S/R</u>	<u>(%)</u>	<u>(ha)</u>	<u>(ha)</u>	<u>(ha)</u>
2288745	23-037-002-00341-002	101000	OLIVAR-SIN VARIEDAD	S	30,78	0,21	0,82	0,20
2288746	23-037-002-00192-002	101000	OLIVAR-SIN VARIEDAD	S	27,79	0,11	0,32	0,11
2288750	23-037-003-00499-001	101000	OLIVAR-SIN VARIEDAD	S	32,47	0,26	0,45	0,26
2288755	23-037-001-00324-001	101000	OLIVAR-SIN VARIEDAD	S	45,41	0,10	0,10	0,10
2288756	23-037-001-00323-001	101000	OLIVAR-SIN VARIEDAD	S	43,40	0,12	0,12	0,12
2288757	23-037-012-00404-002	101000	OLIVAR-SIN VARIEDAD	S	35,38	2,00	2,04	2,00
2288758	23-037-001-09001-012	101000	OLIVAR-SIN VARIEDAD	S	35,48	0,04	0,12	0,04
2288759	23-037-001-00317-002	101000	OLIVAR-SIN VARIEDAD	S	41,08	0,28	0,53	0,28

**INCIDENCIAS****INCIDENCIA DESCRIPCIÓN**

- 218 La superficie total declarada sobre un mismo recinto en el conjunto de los expedientes, no puede superar la superficie total que el SIGPAC establece para ese recinto.  
Ref:2288745 Recinto:23-037-002-00341-002 Cultivo:101000 OLIVAR-SIN VARIEDAD Secano Suma de superficies declaradas para este recinto por todos los solicitantes (Áreas):83 Superficie SIGPAC medida para este recinto (Áreas):82 Exceso de superficie declarada (Hectáreas):0,01

**RESUMEN CRITERIOS DE SELECCIÓN**

<b>10.1.12 Agricultura de montaña con orientación ecológica en olivar</b>	<b>PUNTOS: 14,00</b>	
	<b>PUNTOS</b>	
Solicitantes de la medida 11, específica para la conversión o mantenimiento en agricultura ecológica	3,00	S
Porcentaje de superficie determinada en zonas con limitaciones naturales u otras limitaciones específicas ubicadas en las zonas de montaña	4,00	100.0%
Porcentaje de superficie determinada situada en zonas RAMSAR	0,00	0.0%
Porcentaje de superficie determinada en zonas vulnerables a la contaminación por nitratos	0,00	0.0%
Mayor pendiente media	3,00	35.72%
Porcentaje de superficie determinada en Red Natura 2000	4,00	100.0%



**DETALLE CRITERIOS DE SELECCIÓN****10.1.12 Agricultura de montaña con orientación ecológica en olivar****PUNTOS:** 14,00**Solicitantes de la medida 11, específica para la conversión o mantenimiento en agricultura ecológica****PUNTOS:** 3,00 S**Porcentaje de superficie determinada en zonas con limitaciones naturales u otras limitaciones específicas ubicadas en las zonas de montaña****PUNTOS:** 4,00 100.0%

<u>REF.</u>	<u>REFERENCIA SIGPAC</u>	<u>CULTIVO DESCRIPCIÓN CULTIVO</u>	<u>S/R</u>	<u>SUP. COMPROM.</u> <u>(ha)</u>	<u>SUP. CUMPLE</u> <u>(ha)</u>
2288759	23-037-001-00317-002	101000 OLIVAR-SIN VARIEDAD	S	0,28	0,28
2288756	23-037-001-00323-001	101000 OLIVAR-SIN VARIEDAD	S	0,12	0,12
2288755	23-037-001-00324-001	101000 OLIVAR-SIN VARIEDAD	S	0,10	0,10
2288758	23-037-001-09001-012	101000 OLIVAR-SIN VARIEDAD	S	0,04	0,04
2288746	23-037-002-00192-002	101000 OLIVAR-SIN VARIEDAD	S	0,11	0,11
2288745	23-037-002-00341-002	101000 OLIVAR-SIN VARIEDAD	S	0,20	0,20
2288750	23-037-003-00499-001	101000 OLIVAR-SIN VARIEDAD	S	0,26	0,26
2288757	23-037-012-00404-002	101000 OLIVAR-SIN VARIEDAD	S	2,00	2,00

**Porcentaje de superficie determinada situada en zonas RAMSAR****PUNTOS:** 0,00 0.0%

<u>REF.</u>	<u>REFERENCIA SIGPAC</u>	<u>CULTIVO DESCRIPCIÓN CULTIVO</u>	<u>S/R</u>	<u>SUP. COMPROM.</u> <u>(ha)</u>	<u>SUP. CUMPLE</u> <u>(ha)</u>
2288759	23-037-001-00317-002	101000 OLIVAR-SIN VARIEDAD	S	0,28	0,00
2288756	23-037-001-00323-001	101000 OLIVAR-SIN VARIEDAD	S	0,12	0,00
2288755	23-037-001-00324-001	101000 OLIVAR-SIN VARIEDAD	S	0,10	0,00
2288758	23-037-001-09001-012	101000 OLIVAR-SIN VARIEDAD	S	0,04	0,00
2288746	23-037-002-00192-002	101000 OLIVAR-SIN VARIEDAD	S	0,11	0,00
2288745	23-037-002-00341-002	101000 OLIVAR-SIN VARIEDAD	S	0,20	0,00
2288750	23-037-003-00499-001	101000 OLIVAR-SIN VARIEDAD	S	0,26	0,00
2288757	23-037-012-00404-002	101000 OLIVAR-SIN VARIEDAD	S	2,00	0,00

**Porcentaje de superficie determinada en zonas vulnerables a la contaminación por nitratos****PUNTOS:** 0,00 0.0%

<u>REF.</u>	<u>REFERENCIA SIGPAC</u>	<u>CULTIVO DESCRIPCIÓN CULTIVO</u>	<u>S/R</u>	<u>SUP. COMPROM.</u> <u>(ha)</u>	<u>SUP. CUMPLE</u> <u>(ha)</u>
2288759	23-037-001-00317-002	101000 OLIVAR-SIN VARIEDAD	S	0,28	0,00
2288756	23-037-001-00323-001	101000 OLIVAR-SIN VARIEDAD	S	0,12	0,00
2288755	23-037-001-00324-001	101000 OLIVAR-SIN VARIEDAD	S	0,10	0,00
2288758	23-037-001-09001-012	101000 OLIVAR-SIN VARIEDAD	S	0,04	0,00
2288746	23-037-002-00192-002	101000 OLIVAR-SIN VARIEDAD	S	0,11	0,00
2288745	23-037-002-00341-002	101000 OLIVAR-SIN VARIEDAD	S	0,20	0,00
2288750	23-037-003-00499-001	101000 OLIVAR-SIN VARIEDAD	S	0,26	0,00
2288757	23-037-012-00404-002	101000 OLIVAR-SIN VARIEDAD	S	2,00	0,00

**Mayor pendiente media****PUNTOS:** 3,00 35.72%

<u>REF.</u>	<u>REFERENCIA SIGPAC</u>	<u>CULTIVO DESCRIPCIÓN CULTIVO</u>	<u>S/R</u>	<u>PENDIENTE MEDIA (%)</u>	<u>SUP. COMPROM.</u> <u>(ha)</u>
2288759	23-037-001-00317-002	101000 OLIVAR-SIN VARIEDAD	S	41,08	0,28
2288756	23-037-001-00323-001	101000 OLIVAR-SIN VARIEDAD	S	43,40	0,12
2288755	23-037-001-00324-001	101000 OLIVAR-SIN VARIEDAD	S	45,41	0,10
2288758	23-037-001-09001-012	101000 OLIVAR-SIN VARIEDAD	S	35,48	0,04
2288746	23-037-002-00192-002	101000 OLIVAR-SIN VARIEDAD	S	27,79	0,11
2288745	23-037-002-00341-002	101000 OLIVAR-SIN VARIEDAD	S	30,78	0,20
2288750	23-037-003-00499-001	101000 OLIVAR-SIN VARIEDAD	S	32,47	0,26
2288757	23-037-012-00404-002	101000 OLIVAR-SIN VARIEDAD	S	35,38	2,00

**Porcentaje de superficie determinada en Red Natura 2000****PUNTOS:** 4,00 100.0%

<b>REF.</b>	<b>REFERENCIA SIGPAC</b>	<b>CULTIVO</b>	<b>DESCRIPCIÓN CULTIVO</b>	<b>S/R</b>	<b>SUP. COMPROM.</b> <b>(ha)</b>	<b>SUP. CUMPLE</b> <b>(ha)</b>
2288759	23-037-001-00317-002	101000	OLIVAR-SIN VARIEDAD	S	0,28	0,28
2288756	23-037-001-00323-001	101000	OLIVAR-SIN VARIEDAD	S	0,12	0,12
2288755	23-037-001-00324-001	101000	OLIVAR-SIN VARIEDAD	S	0,10	0,10
2288758	23-037-001-09001-012	101000	OLIVAR-SIN VARIEDAD	S	0,04	0,04
2288746	23-037-002-00192-002	101000	OLIVAR-SIN VARIEDAD	S	0,11	0,11
2288745	23-037-002-00341-002	101000	OLIVAR-SIN VARIEDAD	S	0,20	0,20
2288750	23-037-003-00499-001	101000	OLIVAR-SIN VARIEDAD	S	0,26	0,26
2288757	23-037-012-00404-002	101000	OLIVAR-SIN VARIEDAD	S	2,00	2,00



<u>APELLIDOS Y NOMBRE / RAZÓN SOCIAL</u>		<u>NIF</u>	<u>EXPEDIENTE</u>	<u>SUP. COMPROMETIDA</u>				
				<u>(ha)</u>				
RUBIO BACA CRISTINA		45494632B	6096115	11.56				
<b>RESOLUCIÓN</b>								
<b>ADMITIDO</b>								
<b>IMPORTE POR ANUALIDAD</b>								
		<b>2015</b>	<b>2016</b>	<b>2017</b>	<b>2018</b>	<b>2019</b>		
<b>IMPORTE MÁXIMO SUBVENCIONABLE</b>		1.319,46 €	1.319,46 €	1.319,46 €	1.319,46 €	1.319,46 €		
<b>IMPORTE MEDIO DE TRANSFERENCIA (€/ha)</b>		114,14 €	114,14 €	114,14 €	114,14 €	114,14 €		
<b>RECINTOS COMPROMETIDOS</b>								
<u>REF.</u>	<u>REFERENCIA SIGPAC</u>	<u>CULTIVO</u>	<u>DESCRIPCIÓN CULTIVO</u>	<u>PEND. MEDIA</u>	<u>SUP. DEC. ADMIN.</u>	<u>SUP. CERT.</u>	<u>SUP. CAMPO</u>	<u>SUP. COMPROM.</u>
				<u>S/R</u>	<u>(%)</u>	<u>(ha)</u>	<u>(ha)</u>	<u>(ha)</u>
2395001	23-017-064-00020-004	101000	OLIVAR-SIN VARIEDAD	S	20,39	4,68	4,68	4,68
2395007	23-017-055-00016-001	101000	OLIVAR-SIN VARIEDAD	S	20,20	6,88	11,27	6,88

**INCIDENCIAS****INCIDENCIA DESCRIPCIÓN**

80405 Cultivo, variedad, regimen y/o uso del recinto SIGPAC no compatible con la operación (anexo III.I, Orden 26 mayo 2015)  
Ref:2395008 Recinto:23-017-065-00026-003 Cultivo:101000 OLIVAR-SIN VARIEDAD Secano Uso:PR

**RESUMEN CRITERIOS DE SELECCIÓN**

<b>10.1.12 Agricultura de montaña con orientación ecológica en olivar</b>		<b>PUNTOS: 8,00</b>	
		<b>PUNTOS</b>	
Solicitantes de la medida 11, específica para la conversión o mantenimiento en agricultura ecológica		3,00	S
Porcentaje de superficie determinada en zonas con limitaciones naturales u otras limitaciones específicas ubicadas en las zonas de montaña		4,00	100.0%
Porcentaje de superficie determinada situada en zonas RAMSAR		0,00	0.0%
Porcentaje de superficie determinada en zonas vulnerables a la contaminación por nitratos		0,00	0.0%
Mayor pendiente media		1,00	20.28%
Porcentaje de superficie determinada en Red Natura 2000		0,00	0.0%



**DETALLE CRITERIOS DE SELECCIÓN****10.1.12 Agricultura de montaña con orientación ecológica en olivar****PUNTOS: 8,00****Solicitantes de la medida 11, específica para la conversión o mantenimiento en agricultura ecológica****PUNTOS: 3,00 S****Porcentaje de superficie determinada en zonas con limitaciones naturales u otras limitaciones específicas ubicadas en las zonas de montaña****PUNTOS: 4,00 100.0%**

<u>REF.</u>	<u>REFERENCIA SIGPAC</u>	<u>CULTIVO</u>	<u>DESCRIPCIÓN CULTIVO</u>	<u>S/R</u>	<u>SUP. COMPROM.</u> <u>(ha)</u>	<u>SUP. CUMPLE</u> <u>(ha)</u>
2395007	23-017-055-00016-001	101000	OLIVAR-SIN VARIEDAD	S	6,88	6,88
2395001	23-017-064-00020-004	101000	OLIVAR-SIN VARIEDAD	S	4,68	4,68

**Porcentaje de superficie determinada situada en zonas RAMSAR****PUNTOS: 0,00 0.0%**

<u>REF.</u>	<u>REFERENCIA SIGPAC</u>	<u>CULTIVO</u>	<u>DESCRIPCIÓN CULTIVO</u>	<u>S/R</u>	<u>SUP. COMPROM.</u> <u>(ha)</u>	<u>SUP. CUMPLE</u> <u>(ha)</u>
2395007	23-017-055-00016-001	101000	OLIVAR-SIN VARIEDAD	S	6,88	0,00
2395001	23-017-064-00020-004	101000	OLIVAR-SIN VARIEDAD	S	4,68	0,00

**Porcentaje de superficie determinada en zonas vulnerables a la contaminación por nitratos****PUNTOS: 0,00 0.0%**

<u>REF.</u>	<u>REFERENCIA SIGPAC</u>	<u>CULTIVO</u>	<u>DESCRIPCIÓN CULTIVO</u>	<u>S/R</u>	<u>SUP. COMPROM.</u> <u>(ha)</u>	<u>SUP. CUMPLE</u> <u>(ha)</u>
2395007	23-017-055-00016-001	101000	OLIVAR-SIN VARIEDAD	S	6,88	0,00
2395001	23-017-064-00020-004	101000	OLIVAR-SIN VARIEDAD	S	4,68	0,00

**Mayor pendiente media****PUNTOS: 1,00 20.28%**

<u>REF.</u>	<u>REFERENCIA SIGPAC</u>	<u>CULTIVO</u>	<u>DESCRIPCIÓN CULTIVO</u>	<u>S/R</u>	<u>PENDIENTE MEDIA (%)</u>	<u>SUP. COMPROM.</u> <u>(ha)</u>
2395007	23-017-055-00016-001	101000	OLIVAR-SIN VARIEDAD	S	20,20	6,88
2395001	23-017-064-00020-004	101000	OLIVAR-SIN VARIEDAD	S	20,39	4,68

**Porcentaje de superficie determinada en Red Natura 2000****PUNTOS: 0,00 0.0%**

<u>REF.</u>	<u>REFERENCIA SIGPAC</u>	<u>CULTIVO</u>	<u>DESCRIPCIÓN CULTIVO</u>	<u>S/R</u>	<u>SUP. COMPROM.</u> <u>(ha)</u>	<u>SUP. CUMPLE</u> <u>(ha)</u>
2395007	23-017-055-00016-001	101000	OLIVAR-SIN VARIEDAD	S	6,88	0,00
2395001	23-017-064-00020-004	101000	OLIVAR-SIN VARIEDAD	S	4,68	0,00





<u>APELLIDOS Y NOMBRE / RAZÓN SOCIAL</u>		<u>NIF</u>	<u>EXPEDIENTE</u>	<u>SUP. COMPROMETIDA</u>				
				<u>(ha)</u>				
RUBIO LOPEZ GREGORIO		10156401S	6096118	4.36				
<b>RESOLUCIÓN</b>								
<b>ADMITIDO</b>								
<b>IMPORTE POR ANUALIDAD</b>								
		<b>2015</b>	<b>2016</b>	<b>2017</b>	<b>2018</b>	<b>2019</b>		
IMPORTE MÁXIMO SUBVENCIONABLE		497,65 €	497,65 €	497,65 €	497,65 €	497,65 €		
IMPORTE MEDIO DE TRANSFERENCIA (€/ha)		114,14 €	114,14 €	114,14 €	114,14 €	114,14 €		
<b>RECINTOS COMPROMETIDOS</b>								
<u>REF.</u>	<u>REFERENCIA SIGPAC</u>	<u>CULTIVO</u>	<u>DESCRIPCIÓN CULTIVO</u>	<u>PEND. MEDIA</u>	<u>SUP. DEC. ADMIN.</u>	<u>SUP. CERT.</u>	<u>SUP. CAMPO</u>	<u>SUP. COMPROM.</u>
				<u>S/R</u>	<u>(%)</u>	<u>(ha)</u>	<u>(ha)</u>	<u>(ha)</u>
2989616	23-017-056-00020-004	101000	OLIVAR-SIN VARIEDAD	S	23,93	4,36	4,57	4,36

### RESUMEN CRITERIOS DE SELECCIÓN

<b>10.1.12 Agricultura de montaña con orientación ecológica en olivar</b>		<b>PUNTOS: 8,00</b>	
		<b>PUNTOS</b>	
<b>Solicitantes de la medida 11, específica para la conversión o mantenimiento en agricultura ecológica</b>		3,00	S
<b>Porcentaje de superficie determinada en zonas con limitaciones naturales u otras limitaciones específicas ubicadas en las zonas de montaña</b>		4,00	100.0%
<b>Porcentaje de superficie determinada situada en zonas RAMSAR</b>		0,00	0.0%
<b>Porcentaje de superficie determinada en zonas vulnerables a la contaminación por nitratos</b>		0,00	0.0%
<b>Mayor pendiente media</b>		1,00	23.93%
<b>Porcentaje de superficie determinada en Red Natura 2000</b>		0,00	0.0%



**DETALLE CRITERIOS DE SELECCIÓN****10.1.12 Agricultura de montaña con orientación ecológica en olivar PUNTOS: 8,00****Solicitantes de la medida 11, específica para la conversión o mantenimiento en agricultura ecológica PUNTOS: 3,00 S****Porcentaje de superficie determinada en zonas con limitaciones naturales u otras limitaciones específicas ubicadas en las zonas de montaña PUNTOS: 4,00 100.0%**

<u>REF.</u>	<u>REFERENCIA SIGPAC</u>	<u>CULTIVO DESCRIPCIÓN CULTIVO</u>	<u>S/R</u>	<u>SUP. COMPROM. (ha)</u>	<u>SUP. CUMPLE (ha)</u>
2989616	23-017-056-00020-004	101000 OLIVAR-SIN VARIEDAD	S	4,36	4,36

**Porcentaje de superficie determinada situada en zonas RAMSAR PUNTOS: 0,00 0.0%**

<u>REF.</u>	<u>REFERENCIA SIGPAC</u>	<u>CULTIVO DESCRIPCIÓN CULTIVO</u>	<u>S/R</u>	<u>SUP. COMPROM. (ha)</u>	<u>SUP. CUMPLE (ha)</u>
2989616	23-017-056-00020-004	101000 OLIVAR-SIN VARIEDAD	S	4,36	0,00

**Porcentaje de superficie determinada en zonas vulnerables a la contaminación por nitratos PUNTOS: 0,00 0.0%**

<u>REF.</u>	<u>REFERENCIA SIGPAC</u>	<u>CULTIVO DESCRIPCIÓN CULTIVO</u>	<u>S/R</u>	<u>SUP. COMPROM. (ha)</u>	<u>SUP. CUMPLE (ha)</u>
2989616	23-017-056-00020-004	101000 OLIVAR-SIN VARIEDAD	S	4,36	0,00

**Mayor pendiente media PUNTOS: 1,00 23.93%**

<u>REF.</u>	<u>REFERENCIA SIGPAC</u>	<u>CULTIVO DESCRIPCIÓN CULTIVO</u>	<u>S/R</u>	<u>PENDIENTE MEDIA (%)</u>	<u>SUP. COMPROM. (ha)</u>
2989616	23-017-056-00020-004	101000 OLIVAR-SIN VARIEDAD	S	23,93	4,36

**Porcentaje de superficie determinada en Red Natura 2000 PUNTOS: 0,00 0.0%**

<u>REF.</u>	<u>REFERENCIA SIGPAC</u>	<u>CULTIVO DESCRIPCIÓN CULTIVO</u>	<u>S/R</u>	<u>SUP. COMPROM. (ha)</u>	<u>SUP. CUMPLE (ha)</u>
2989616	23-017-056-00020-004	101000 OLIVAR-SIN VARIEDAD	S	4,36	0,00



<u>APELLIDOS Y NOMBRE / RAZÓN SOCIAL</u>		<u>NIF</u>	<u>EXPEDIENTE</u>	<u>SUP. COMPROMETIDA</u>				
				<u>(ha)</u>				
RUBIO PUERTA CANDIDA		19074243K	6099766	4.46				
<b>RESOLUCIÓN</b>								
<b>ADMITIDO</b>								
<b>IMPORTE POR ANUALIDAD</b>								
		<b>2015</b>	<b>2016</b>	<b>2017</b>	<b>2018</b>	<b>2019</b>		
<b>IMPORTE MÁXIMO SUBVENCIONABLE</b>		509,06 €	509,06 €	509,06 €	509,06 €	509,06 €		
<b>IMPORTE MEDIO DE TRANSFERENCIA (€/ha)</b>		114,14 €	114,14 €	114,14 €	114,14 €	114,14 €		
<b>RECINTOS COMPROMETIDOS</b>								
<u>REF.</u>	<u>REFERENCIA SIGPAC</u>	<u>CULTIVO</u>	<u>DESCRIPCIÓN CULTIVO</u>	<u>PEND. MEDIA</u>	<u>SUP. DEC. ADMIN.</u>	<u>SUP. CERT.</u>	<u>SUP. CAMPO</u>	<u>SUP. COMPROM.</u>
				<u>S/R</u>	<u>(%)</u>	<u>(ha)</u>	<u>(ha)</u>	<u>(ha)</u>
2343742	23-008-015-00568-002	101000	OLIVAR-SIN VARIEDAD	S	24,95	0,71	0,71	0,71
2343743	23-008-015-00077-001	101000	OLIVAR-SIN VARIEDAD	S	20,37	0,01	0,01	0,01
2343750	23-094-021-00024-004	101000	OLIVAR-SIN VARIEDAD	S	28,29	0,19	0,19	0,19
2343751	23-094-021-00011-009	101000	OLIVAR-SIN VARIEDAD	S	26,87	0,09	0,09	0,09
2343752	23-094-021-00011-008	101000	OLIVAR-SIN VARIEDAD	S	31,69	0,31	0,31	0,31
2343754	23-008-015-00283-002	101000	OLIVAR-SIN VARIEDAD	S	40,54	0,03	0,03	0,03
2343755	23-008-015-00282-002	101000	OLIVAR-SIN VARIEDAD	S	39,59	1,84	1,84	1,84
2343756	23-008-015-00274-001	101000	OLIVAR-SIN VARIEDAD	S	41,28	0,77	0,77	0,77
2343757	23-008-015-00273-001	101000	OLIVAR-SIN VARIEDAD	S	36,84	0,09	0,09	0,09
2343760	23-008-015-00548-004	101000	OLIVAR-SIN VARIEDAD	S	28,49	0,01	0,01	0,01
2343761	23-008-015-00548-003	101000	OLIVAR-SIN VARIEDAD	S	39,78	0,41	0,41	0,41

**RESUMEN CRITERIOS DE SELECCIÓN****10.1.12 Agricultura de montaña con orientación ecológica en olivar****PUNTOS: 10,00**

	<u>PUNTOS</u>	
<b>Solicitantes de la medida 11, específica para la conversión o mantenimiento en agricultura ecológica</b>	3,00	S
<b>Porcentaje de superficie determinada en zonas con limitaciones naturales u otras limitaciones específicas ubicadas en las zonas de montaña</b>	4,00	100.0%
<b>Porcentaje de superficie determinada situada en zonas RAMSAR</b>	0,00	0.0%
<b>Porcentaje de superficie determinada en zonas vulnerables a la contaminación por nitratos</b>	0,00	0.0%
<b>Mayor pendiente media</b>	3,00	36.17%
<b>Porcentaje de superficie determinada en Red Natura 2000</b>	0,00	0.0%



**DETALLE CRITERIOS DE SELECCIÓN****10.1.12 Agricultura de montaña con orientación ecológica en olivar****PUNTOS:** 10,00**Solicitantes de la medida 11, específica para la conversión o mantenimiento en agricultura ecológica****PUNTOS:** 3,00 S**Porcentaje de superficie determinada en zonas con limitaciones naturales u otras limitaciones específicas ubicadas en las zonas de montaña****PUNTOS:** 4,00 100.0%

<u>REF.</u>	<u>REFERENCIA SIGPAC</u>	<u>CULTIVO DESCRIPCIÓN CULTIVO</u>	<u>S/R</u>	<u>SUP. COMPROM.</u> <u>(ha)</u>	<u>SUP. CUMPLE</u> <u>(ha)</u>
2343743	23-008-015-00077-001	101000 OLIVAR-SIN VARIEDAD	S	0,01	0,01
2343757	23-008-015-00273-001	101000 OLIVAR-SIN VARIEDAD	S	0,09	0,09
2343756	23-008-015-00274-001	101000 OLIVAR-SIN VARIEDAD	S	0,77	0,77
2343755	23-008-015-00282-002	101000 OLIVAR-SIN VARIEDAD	S	1,84	1,84
2343754	23-008-015-00283-002	101000 OLIVAR-SIN VARIEDAD	S	0,03	0,03
2343761	23-008-015-00548-003	101000 OLIVAR-SIN VARIEDAD	S	0,41	0,41
2343760	23-008-015-00548-004	101000 OLIVAR-SIN VARIEDAD	S	0,01	0,01
2343742	23-008-015-00568-002	101000 OLIVAR-SIN VARIEDAD	S	0,71	0,71
2343752	23-094-021-00011-008	101000 OLIVAR-SIN VARIEDAD	S	0,31	0,31
2343751	23-094-021-00011-009	101000 OLIVAR-SIN VARIEDAD	S	0,09	0,09
2343750	23-094-021-00024-004	101000 OLIVAR-SIN VARIEDAD	S	0,19	0,19

**Porcentaje de superficie determinada situada en zonas RAMSAR****PUNTOS:** 0,00 0.0%

<u>REF.</u>	<u>REFERENCIA SIGPAC</u>	<u>CULTIVO DESCRIPCIÓN CULTIVO</u>	<u>S/R</u>	<u>SUP. COMPROM.</u> <u>(ha)</u>	<u>SUP. CUMPLE</u> <u>(ha)</u>
2343743	23-008-015-00077-001	101000 OLIVAR-SIN VARIEDAD	S	0,01	0,00
2343757	23-008-015-00273-001	101000 OLIVAR-SIN VARIEDAD	S	0,09	0,00
2343756	23-008-015-00274-001	101000 OLIVAR-SIN VARIEDAD	S	0,77	0,00
2343755	23-008-015-00282-002	101000 OLIVAR-SIN VARIEDAD	S	1,84	0,00
2343754	23-008-015-00283-002	101000 OLIVAR-SIN VARIEDAD	S	0,03	0,00
2343761	23-008-015-00548-003	101000 OLIVAR-SIN VARIEDAD	S	0,41	0,00
2343760	23-008-015-00548-004	101000 OLIVAR-SIN VARIEDAD	S	0,01	0,00
2343742	23-008-015-00568-002	101000 OLIVAR-SIN VARIEDAD	S	0,71	0,00
2343752	23-094-021-00011-008	101000 OLIVAR-SIN VARIEDAD	S	0,31	0,00
2343751	23-094-021-00011-009	101000 OLIVAR-SIN VARIEDAD	S	0,09	0,00
2343750	23-094-021-00024-004	101000 OLIVAR-SIN VARIEDAD	S	0,19	0,00

**Porcentaje de superficie determinada en zonas vulnerables a la contaminación por nitratos****PUNTOS:** 0,00 0.0%

<u>REF.</u>	<u>REFERENCIA SIGPAC</u>	<u>CULTIVO DESCRIPCIÓN CULTIVO</u>	<u>S/R</u>	<u>SUP. COMPROM.</u> <u>(ha)</u>	<u>SUP. CUMPLE</u> <u>(ha)</u>
2343743	23-008-015-00077-001	101000 OLIVAR-SIN VARIEDAD	S	0,01	0,00
2343757	23-008-015-00273-001	101000 OLIVAR-SIN VARIEDAD	S	0,09	0,00
2343756	23-008-015-00274-001	101000 OLIVAR-SIN VARIEDAD	S	0,77	0,00
2343755	23-008-015-00282-002	101000 OLIVAR-SIN VARIEDAD	S	1,84	0,00
2343754	23-008-015-00283-002	101000 OLIVAR-SIN VARIEDAD	S	0,03	0,00
2343761	23-008-015-00548-003	101000 OLIVAR-SIN VARIEDAD	S	0,41	0,00
2343760	23-008-015-00548-004	101000 OLIVAR-SIN VARIEDAD	S	0,01	0,00
2343742	23-008-015-00568-002	101000 OLIVAR-SIN VARIEDAD	S	0,71	0,00
2343752	23-094-021-00011-008	101000 OLIVAR-SIN VARIEDAD	S	0,31	0,00
2343751	23-094-021-00011-009	101000 OLIVAR-SIN VARIEDAD	S	0,09	0,00
2343750	23-094-021-00024-004	101000 OLIVAR-SIN VARIEDAD	S	0,19	0,00

**Mayor pendiente media****PUNTOS:** 3,00 36.17%

<u>REF.</u>	<u>REFERENCIA SIGPAC</u>	<u>CULTIVO DESCRIPCIÓN CULTIVO</u>	<u>S/R</u>	<u>PENDIENTE MEDIA (%)</u>	<u>SUP. COMPROM.</u> <u>(ha)</u>
-------------	--------------------------	------------------------------------	------------	----------------------------	-------------------------------------

REF.	REFERENCIA SIGPAC	CULTIVO	DESCRIPCIÓN CULTIVO	S/R	PENDIENTE	SUP.
					MEDIA (%)	COMPROM.
						(ha)
2343743	23-008-015-00077-001	101000	OLIVAR-SIN VARIEDAD	S	20,37	0,01
2343757	23-008-015-00273-001	101000	OLIVAR-SIN VARIEDAD	S	36,84	0,09
2343756	23-008-015-00274-001	101000	OLIVAR-SIN VARIEDAD	S	41,28	0,77
2343755	23-008-015-00282-002	101000	OLIVAR-SIN VARIEDAD	S	39,59	1,84
2343754	23-008-015-00283-002	101000	OLIVAR-SIN VARIEDAD	S	40,54	0,03
2343761	23-008-015-00548-003	101000	OLIVAR-SIN VARIEDAD	S	39,78	0,41
2343760	23-008-015-00548-004	101000	OLIVAR-SIN VARIEDAD	S	28,49	0,01
2343742	23-008-015-00568-002	101000	OLIVAR-SIN VARIEDAD	S	24,95	0,71
2343752	23-094-021-00011-008	101000	OLIVAR-SIN VARIEDAD	S	31,69	0,31
2343751	23-094-021-00011-009	101000	OLIVAR-SIN VARIEDAD	S	26,87	0,09
2343750	23-094-021-00024-004	101000	OLIVAR-SIN VARIEDAD	S	28,29	0,19

## Porcentaje de superficie determinada en Red Natura 2000

PUNTOS: 0,00 0.0%

REF.	REFERENCIA SIGPAC	CULTIVO	DESCRIPCIÓN CULTIVO	S/R	SUP.	SUP.
					COMPROM.	CUMPLE
					(ha)	(ha)
2343743	23-008-015-00077-001	101000	OLIVAR-SIN VARIEDAD	S	0,01	0,00
2343757	23-008-015-00273-001	101000	OLIVAR-SIN VARIEDAD	S	0,09	0,00
2343756	23-008-015-00274-001	101000	OLIVAR-SIN VARIEDAD	S	0,77	0,00
2343755	23-008-015-00282-002	101000	OLIVAR-SIN VARIEDAD	S	1,84	0,00
2343754	23-008-015-00283-002	101000	OLIVAR-SIN VARIEDAD	S	0,03	0,00
2343761	23-008-015-00548-003	101000	OLIVAR-SIN VARIEDAD	S	0,41	0,00
2343760	23-008-015-00548-004	101000	OLIVAR-SIN VARIEDAD	S	0,01	0,00
2343742	23-008-015-00568-002	101000	OLIVAR-SIN VARIEDAD	S	0,71	0,00
2343752	23-094-021-00011-008	101000	OLIVAR-SIN VARIEDAD	S	0,31	0,00
2343751	23-094-021-00011-009	101000	OLIVAR-SIN VARIEDAD	S	0,09	0,00
2343750	23-094-021-00024-004	101000	OLIVAR-SIN VARIEDAD	S	0,19	0,00



				<b>SUP. COMPROMETIDA</b>						
<b>APELLIDOS Y NOMBRE / RAZÓN SOCIAL</b>			<b>NIF</b>	<b>EXPEDIENTE</b>	<b>(ha)</b>					
RUBIO RIO JOSEFA			26673808H	6090526	2.59					
<b>RESOLUCIÓN ADMITIDO</b>										
<b>IMPORTES POR ANUALIDAD</b>										
			<b>2015</b>	<b>2016</b>	<b>2017</b>	<b>2018</b>	<b>2019</b>			
IMPORTE MÁXIMO SUBVENCIONABLE			295,62 €	295,62 €	295,62 €	295,62 €	295,62 €			
IMPORTE MEDIO DE TRANSFERENCIA (€/ha)			114,14 €	114,14 €	114,14 €	114,14 €	114,14 €			
<b>RECINTOS COMPROMETIDOS</b>										
REF.	REFERENCIA SIGPAC	CULTIVO	DESCRIPCIÓN CULTIVO	S/R	PEND. MEDIA (%)	SUP. DEC. ADMIN. (ha)	SUP. CERT. (ha)	SUP. CAMPO (ha)	SUP. COMPROM. (ha)	
2291154	23-043-003-01046-001	101000	OLIVAR-SIN VARIEDAD	S	21,05	0,37	0,37		0,37	
2291155	23-043-004-00147-002	101000	OLIVAR-SIN VARIEDAD	S	54,04	0,09	0,16		0,09	
2291156	23-043-005-00122-001	101000	OLIVAR-SIN VARIEDAD	S	43,82	0,41	0,43		0,41	
2291157	23-043-005-00120-001	101000	OLIVAR-SIN VARIEDAD	S	39,22	0,02	0,04		0,02	
2291158	23-043-005-00127-002	101000	OLIVAR-SIN VARIEDAD	S	40,00	0,02	0,04		0,02	
2291159	23-043-005-00116-001	101000	OLIVAR-SIN VARIEDAD	S	26,80	0,33	0,36		0,33	
2291160	23-043-005-00296-002	101000	OLIVAR-SIN VARIEDAD	S	24,76	0,16	0,23		0,16	
2291161	23-043-003-00124-001	101000	OLIVAR-SIN VARIEDAD	S	39,93	0,20	0,26		0,20	
2291162	23-043-003-00109-006	101000	OLIVAR-SIN VARIEDAD	S	49,36	0,04	0,04		0,04	
2291163	23-043-003-00134-001	101000	OLIVAR-SIN VARIEDAD	S	37,86	0,37	0,41		0,37	
2291164	23-043-004-00152-001	101000	OLIVAR-SIN VARIEDAD	S	47,29	0,17	0,34		0,17	
2291165	23-043-004-00151-002	101000	OLIVAR-SIN VARIEDAD	S	42,39	0,19	0,38		0,19	
2291166	23-043-004-00442-001	101000	OLIVAR-SIN VARIEDAD	S	49,21	0,22	0,44		0,22	

**RESUMEN CRITERIOS DE SELECCIÓN****10.1.12 Agricultura de montaña con orientación ecológica en olivar**

PUNTOS: 14,00

	PUNTOS	
Solicitantes de la medida 11, específica para la conversión o mantenimiento en agricultura ecológica	3,00	S
Porcentaje de superficie determinada en zonas con limitaciones naturales u otras limitaciones específicas ubicadas en las zonas de montaña	4,00	100.0%
Porcentaje de superficie determinada situada en zonas RAMSAR	0,00	0.0%
Porcentaje de superficie determinada en zonas vulnerables a la contaminación por nitratos	0,00	0.0%
Mayor pendiente media	3,00	37.02%
Porcentaje de superficie determinada en Red Natura 2000	4,00	100.0%



**DETALLE CRITERIOS DE SELECCIÓN****10.1.12 Agricultura de montaña con orientación ecológica en olivar****PUNTOS:** 14,00**Solicitantes de la medida 11, específica para la conversión o mantenimiento en agricultura ecológica****PUNTOS:** 3,00 S**Porcentaje de superficie determinada en zonas con limitaciones naturales u otras limitaciones específicas ubicadas en las zonas de montaña****PUNTOS:** 4,00 100.0%

<u>REF.</u>	<u>REFERENCIA SIGPAC</u>	<u>CULTIVO DESCRIPCIÓN CULTIVO</u>	<u>S/R</u>	<u>SUP. COMPROM.</u> <u>(ha)</u>	<u>SUP. CUMPLE</u> <u>(ha)</u>
2291162	23-043-003-00109-006	101000 OLIVAR-SIN VARIEDAD	S	0,04	0,04
2291161	23-043-003-00124-001	101000 OLIVAR-SIN VARIEDAD	S	0,20	0,20
2291163	23-043-003-00134-001	101000 OLIVAR-SIN VARIEDAD	S	0,37	0,37
2291154	23-043-003-01046-001	101000 OLIVAR-SIN VARIEDAD	S	0,37	0,37
2291155	23-043-004-00147-002	101000 OLIVAR-SIN VARIEDAD	S	0,09	0,09
2291165	23-043-004-00151-002	101000 OLIVAR-SIN VARIEDAD	S	0,19	0,19
2291164	23-043-004-00152-001	101000 OLIVAR-SIN VARIEDAD	S	0,17	0,17
2291166	23-043-004-00442-001	101000 OLIVAR-SIN VARIEDAD	S	0,22	0,22
2291159	23-043-005-00116-001	101000 OLIVAR-SIN VARIEDAD	S	0,33	0,33
2291157	23-043-005-00120-001	101000 OLIVAR-SIN VARIEDAD	S	0,02	0,02
2291156	23-043-005-00122-001	101000 OLIVAR-SIN VARIEDAD	S	0,41	0,41
2291158	23-043-005-00127-002	101000 OLIVAR-SIN VARIEDAD	S	0,02	0,02
2291160	23-043-005-00296-002	101000 OLIVAR-SIN VARIEDAD	S	0,16	0,16

**Porcentaje de superficie determinada situada en zonas RAMSAR****PUNTOS:** 0,00 0.0%

<u>REF.</u>	<u>REFERENCIA SIGPAC</u>	<u>CULTIVO DESCRIPCIÓN CULTIVO</u>	<u>S/R</u>	<u>SUP. COMPROM.</u> <u>(ha)</u>	<u>SUP. CUMPLE</u> <u>(ha)</u>
2291162	23-043-003-00109-006	101000 OLIVAR-SIN VARIEDAD	S	0,04	0,00
2291161	23-043-003-00124-001	101000 OLIVAR-SIN VARIEDAD	S	0,20	0,00
2291163	23-043-003-00134-001	101000 OLIVAR-SIN VARIEDAD	S	0,37	0,00
2291154	23-043-003-01046-001	101000 OLIVAR-SIN VARIEDAD	S	0,37	0,00
2291155	23-043-004-00147-002	101000 OLIVAR-SIN VARIEDAD	S	0,09	0,00
2291165	23-043-004-00151-002	101000 OLIVAR-SIN VARIEDAD	S	0,19	0,00
2291164	23-043-004-00152-001	101000 OLIVAR-SIN VARIEDAD	S	0,17	0,00
2291166	23-043-004-00442-001	101000 OLIVAR-SIN VARIEDAD	S	0,22	0,00
2291159	23-043-005-00116-001	101000 OLIVAR-SIN VARIEDAD	S	0,33	0,00
2291157	23-043-005-00120-001	101000 OLIVAR-SIN VARIEDAD	S	0,02	0,00
2291156	23-043-005-00122-001	101000 OLIVAR-SIN VARIEDAD	S	0,41	0,00
2291158	23-043-005-00127-002	101000 OLIVAR-SIN VARIEDAD	S	0,02	0,00
2291160	23-043-005-00296-002	101000 OLIVAR-SIN VARIEDAD	S	0,16	0,00

**Porcentaje de superficie determinada en zonas vulnerables a la contaminación por nitratos****PUNTOS:** 0,00 0.0%

<u>REF.</u>	<u>REFERENCIA SIGPAC</u>	<u>CULTIVO DESCRIPCIÓN CULTIVO</u>	<u>S/R</u>	<u>SUP. COMPROM.</u> <u>(ha)</u>	<u>SUP. CUMPLE</u> <u>(ha)</u>
2291162	23-043-003-00109-006	101000 OLIVAR-SIN VARIEDAD	S	0,04	0,00
2291161	23-043-003-00124-001	101000 OLIVAR-SIN VARIEDAD	S	0,20	0,00
2291163	23-043-003-00134-001	101000 OLIVAR-SIN VARIEDAD	S	0,37	0,00
2291154	23-043-003-01046-001	101000 OLIVAR-SIN VARIEDAD	S	0,37	0,00
2291155	23-043-004-00147-002	101000 OLIVAR-SIN VARIEDAD	S	0,09	0,00
2291165	23-043-004-00151-002	101000 OLIVAR-SIN VARIEDAD	S	0,19	0,00
2291164	23-043-004-00152-001	101000 OLIVAR-SIN VARIEDAD	S	0,17	0,00
2291166	23-043-004-00442-001	101000 OLIVAR-SIN VARIEDAD	S	0,22	0,00
2291159	23-043-005-00116-001	101000 OLIVAR-SIN VARIEDAD	S	0,33	0,00
2291157	23-043-005-00120-001	101000 OLIVAR-SIN VARIEDAD	S	0,02	0,00
2291156	23-043-005-00122-001	101000 OLIVAR-SIN VARIEDAD	S	0,41	0,00
2291158	23-043-005-00127-002	101000 OLIVAR-SIN VARIEDAD	S	0,02	0,00
2291160	23-043-005-00296-002	101000 OLIVAR-SIN VARIEDAD	S	0,16	0,00

**Mayor pendiente media****PUNTOS:** 3,00 37.02%

<u>REF.</u>	<u>REFERENCIA SIGPAC</u>	<u>CULTIVO</u>	<u>DESCRIPCIÓN CULTIVO</u>	<u>S/R</u>	<u>PENDIENTE</u>	<u>SUP.</u>
					<u>MEDIA (%)</u>	<u>COMPROM.</u> <u>(ha)</u>
2291162	23-043-003-00109-006	101000	OLIVAR-SIN VARIEDAD	S	49,36	0,04
2291161	23-043-003-00124-001	101000	OLIVAR-SIN VARIEDAD	S	39,93	0,20
2291163	23-043-003-00134-001	101000	OLIVAR-SIN VARIEDAD	S	37,86	0,37
2291154	23-043-003-01046-001	101000	OLIVAR-SIN VARIEDAD	S	21,05	0,37
2291155	23-043-004-00147-002	101000	OLIVAR-SIN VARIEDAD	S	54,04	0,09
2291165	23-043-004-00151-002	101000	OLIVAR-SIN VARIEDAD	S	42,39	0,19
2291164	23-043-004-00152-001	101000	OLIVAR-SIN VARIEDAD	S	47,29	0,17
2291166	23-043-004-00442-001	101000	OLIVAR-SIN VARIEDAD	S	49,21	0,22
2291159	23-043-005-00116-001	101000	OLIVAR-SIN VARIEDAD	S	26,80	0,33
2291157	23-043-005-00120-001	101000	OLIVAR-SIN VARIEDAD	S	39,22	0,02
2291156	23-043-005-00122-001	101000	OLIVAR-SIN VARIEDAD	S	43,82	0,41
2291158	23-043-005-00127-002	101000	OLIVAR-SIN VARIEDAD	S	40,00	0,02
2291160	23-043-005-00296-002	101000	OLIVAR-SIN VARIEDAD	S	24,76	0,16

**Porcentaje de superficie determinada en Red Natura 2000****PUNTOS:** 4,00 100.0%

<u>REF.</u>	<u>REFERENCIA SIGPAC</u>	<u>CULTIVO</u>	<u>DESCRIPCIÓN CULTIVO</u>	<u>S/R</u>	<u>SUP.</u>	<u>SUP.</u>
					<u>COMPROM.</u> <u>(ha)</u>	<u>CUMPLE</u> <u>(ha)</u>
2291162	23-043-003-00109-006	101000	OLIVAR-SIN VARIEDAD	S	0,04	0,04
2291161	23-043-003-00124-001	101000	OLIVAR-SIN VARIEDAD	S	0,20	0,20
2291163	23-043-003-00134-001	101000	OLIVAR-SIN VARIEDAD	S	0,37	0,37
2291154	23-043-003-01046-001	101000	OLIVAR-SIN VARIEDAD	S	0,37	0,37
2291155	23-043-004-00147-002	101000	OLIVAR-SIN VARIEDAD	S	0,09	0,09
2291165	23-043-004-00151-002	101000	OLIVAR-SIN VARIEDAD	S	0,19	0,19
2291164	23-043-004-00152-001	101000	OLIVAR-SIN VARIEDAD	S	0,17	0,17
2291166	23-043-004-00442-001	101000	OLIVAR-SIN VARIEDAD	S	0,22	0,22
2291159	23-043-005-00116-001	101000	OLIVAR-SIN VARIEDAD	S	0,33	0,33
2291157	23-043-005-00120-001	101000	OLIVAR-SIN VARIEDAD	S	0,02	0,02
2291156	23-043-005-00122-001	101000	OLIVAR-SIN VARIEDAD	S	0,41	0,41
2291158	23-043-005-00127-002	101000	OLIVAR-SIN VARIEDAD	S	0,02	0,02
2291160	23-043-005-00296-002	101000	OLIVAR-SIN VARIEDAD	S	0,16	0,16





<u>APELLIDOS Y NOMBRE / RAZÓN SOCIAL</u>	<u>NIF</u>	<u>EXPEDIENTE</u>	<u>SUP. COMPROMETIDA</u>		
			<u>(ha)</u>		
RUIZ AVILES PEDRO	02476556P	6092485	7.28		
<b>RESOLUCIÓN</b>					
<b>ADMITIDO</b>					
<b>IMPORTE POR ANUALIDAD</b>					

	<u>2015</u>	<u>2016</u>	<u>2017</u>	<u>2018</u>	<u>2019</u>
<b>IMPORTE MÁXIMO SUBVENCIONABLE</b>	830,94 €	830,94 €	830,94 €	830,94 €	830,94 €
<b>IMPORTE MEDIO DE TRANSFERENCIA (€/ha)</b>	114,14 €	114,14 €	114,14 €	114,14 €	114,14 €

**RECINTOS COMPROMETIDOS**

<u>REF.</u>	<u>REFERENCIA SIGPAC</u>	<u>CULTIVO</u>	<u>DESCRIPCIÓN CULTIVO</u>	<u>S/R</u>	<u>PEND. MEDIA (%)</u>	<u>SUP. DEC. ADMIN. (ha)</u>	<u>SUP. CERT. (ha)</u>	<u>SUP. CAMPO (ha)</u>	<u>SUP. COMPROM. (ha)</u>
2298329	23-071-006-00122-001	101000	OLIVAR-SIN VARIEDAD	S	39,76	2,05	2,05		2,05
2298330	23-071-013-00478-001	101000	OLIVAR-SIN VARIEDAD	S	32,78	0,50	0,50		0,50
2298331	23-071-013-00286-001	101000	OLIVAR-SIN VARIEDAD	S	29,63	0,21	0,21		0,21
2298332	23-071-013-00233-001	101000	OLIVAR-SIN VARIEDAD	S	23,39	0,82	0,82		0,82
2298333	23-071-013-00018-001	101000	OLIVAR-SIN VARIEDAD	S	34,13	1,14	1,17		1,14
2298334	23-102-001-00452-001	101000	OLIVAR-SIN VARIEDAD	S	22,78	1,82	1,84		1,82
2298336	23-071-012-00315-001	101000	OLIVAR-SIN VARIEDAD	S	25,80	0,70	0,72		0,70
2298337	23-071-006-00198-003	101000	OLIVAR-SIN VARIEDAD	S	29,39	0,04	0,04		0,04

**INCIDENCIAS****INCIDENCIA DESCRIPCIÓN**

80403 Explotación no inscrita en SIPEA (anexo I, Orden 26 mayo 2015)  
Ref:2298335 Recinto:23-102-001-01036-001 Cultivo:101000 OLIVAR-SIN VARIEDAD Secano

**RESUMEN CRITERIOS DE SELECCIÓN**

**10.1.12 Agricultura de montaña con orientación ecológica en olivar** PUNTOS: 10,00

	<u>PUNTOS</u>	
Solicitantes de la medida 11, específica para la conversión o mantenimiento en agricultura ecológica	3,00	S
Porcentaje de superficie determinada en zonas con limitaciones naturales u otras limitaciones específicas ubicadas en las zonas de montaña	4,00	100.0%
Porcentaje de superficie determinada situada en zonas RAMSAR	0,00	0.0%
Porcentaje de superficie determinada en zonas vulnerables a la contaminación por nitratos	0,00	0.0%
Mayor pendiente media	3,00	30.62%
Porcentaje de superficie determinada en Red Natura 2000	0,00	0.0%



**DETALLE CRITERIOS DE SELECCIÓN****10.1.12 Agricultura de montaña con orientación ecológica en olivar****PUNTOS:** 10,00**Solicitantes de la medida 11, específica para la conversión o mantenimiento en agricultura ecológica****PUNTOS:** 3,00 S**Porcentaje de superficie determinada en zonas con limitaciones naturales u otras limitaciones específicas ubicadas en las zonas de montaña****PUNTOS:** 4,00 100.0%

<u>REF.</u>	<u>REFERENCIA SIGPAC</u>	<u>CULTIVO DESCRIPCIÓN CULTIVO</u>	<u>S/R</u>	<u>SUP. COMPROM.</u> <u>(ha)</u>	<u>SUP. CUMPLE</u> <u>(ha)</u>
2298329	23-071-006-00122-001	101000 OLIVAR-SIN VARIEDAD	S	2,05	2,05
2298337	23-071-006-00198-003	101000 OLIVAR-SIN VARIEDAD	S	0,04	0,04
2298336	23-071-012-00315-001	101000 OLIVAR-SIN VARIEDAD	S	0,70	0,70
2298333	23-071-013-00018-001	101000 OLIVAR-SIN VARIEDAD	S	1,14	1,14
2298332	23-071-013-00233-001	101000 OLIVAR-SIN VARIEDAD	S	0,82	0,82
2298331	23-071-013-00286-001	101000 OLIVAR-SIN VARIEDAD	S	0,21	0,21
2298330	23-071-013-00478-001	101000 OLIVAR-SIN VARIEDAD	S	0,50	0,50
2298334	23-102-001-00452-001	101000 OLIVAR-SIN VARIEDAD	S	1,82	1,82

**Porcentaje de superficie determinada situada en zonas RAMSAR****PUNTOS:** 0,00 0.0%

<u>REF.</u>	<u>REFERENCIA SIGPAC</u>	<u>CULTIVO DESCRIPCIÓN CULTIVO</u>	<u>S/R</u>	<u>SUP. COMPROM.</u> <u>(ha)</u>	<u>SUP. CUMPLE</u> <u>(ha)</u>
2298329	23-071-006-00122-001	101000 OLIVAR-SIN VARIEDAD	S	2,05	0,00
2298337	23-071-006-00198-003	101000 OLIVAR-SIN VARIEDAD	S	0,04	0,00
2298336	23-071-012-00315-001	101000 OLIVAR-SIN VARIEDAD	S	0,70	0,00
2298333	23-071-013-00018-001	101000 OLIVAR-SIN VARIEDAD	S	1,14	0,00
2298332	23-071-013-00233-001	101000 OLIVAR-SIN VARIEDAD	S	0,82	0,00
2298331	23-071-013-00286-001	101000 OLIVAR-SIN VARIEDAD	S	0,21	0,00
2298330	23-071-013-00478-001	101000 OLIVAR-SIN VARIEDAD	S	0,50	0,00
2298334	23-102-001-00452-001	101000 OLIVAR-SIN VARIEDAD	S	1,82	0,00

**Porcentaje de superficie determinada en zonas vulnerables a la contaminación por nitratos****PUNTOS:** 0,00 0.0%

<u>REF.</u>	<u>REFERENCIA SIGPAC</u>	<u>CULTIVO DESCRIPCIÓN CULTIVO</u>	<u>S/R</u>	<u>SUP. COMPROM.</u> <u>(ha)</u>	<u>SUP. CUMPLE</u> <u>(ha)</u>
2298329	23-071-006-00122-001	101000 OLIVAR-SIN VARIEDAD	S	2,05	0,00
2298337	23-071-006-00198-003	101000 OLIVAR-SIN VARIEDAD	S	0,04	0,00
2298336	23-071-012-00315-001	101000 OLIVAR-SIN VARIEDAD	S	0,70	0,00
2298333	23-071-013-00018-001	101000 OLIVAR-SIN VARIEDAD	S	1,14	0,00
2298332	23-071-013-00233-001	101000 OLIVAR-SIN VARIEDAD	S	0,82	0,00
2298331	23-071-013-00286-001	101000 OLIVAR-SIN VARIEDAD	S	0,21	0,00
2298330	23-071-013-00478-001	101000 OLIVAR-SIN VARIEDAD	S	0,50	0,00
2298334	23-102-001-00452-001	101000 OLIVAR-SIN VARIEDAD	S	1,82	0,00

**Mayor pendiente media****PUNTOS:** 3,00 30.62%

<u>REF.</u>	<u>REFERENCIA SIGPAC</u>	<u>CULTIVO DESCRIPCIÓN CULTIVO</u>	<u>S/R</u>	<u>PENDIENTE MEDIA (%)</u>	<u>SUP. COMPROM.</u> <u>(ha)</u>
2298329	23-071-006-00122-001	101000 OLIVAR-SIN VARIEDAD	S	39,76	2,05
2298337	23-071-006-00198-003	101000 OLIVAR-SIN VARIEDAD	S	29,39	0,04
2298336	23-071-012-00315-001	101000 OLIVAR-SIN VARIEDAD	S	25,80	0,70
2298333	23-071-013-00018-001	101000 OLIVAR-SIN VARIEDAD	S	34,13	1,14
2298332	23-071-013-00233-001	101000 OLIVAR-SIN VARIEDAD	S	23,39	0,82
2298331	23-071-013-00286-001	101000 OLIVAR-SIN VARIEDAD	S	29,63	0,21
2298330	23-071-013-00478-001	101000 OLIVAR-SIN VARIEDAD	S	32,78	0,50
2298334	23-102-001-00452-001	101000 OLIVAR-SIN VARIEDAD	S	22,78	1,82

**Porcentaje de superficie determinada en Red Natura 2000****PUNTOS:** 0,00 0.0%

<b>REF.</b>	<b>REFERENCIA SIGPAC</b>	<b>CULTIVO</b>	<b>DESCRIPCIÓN CULTIVO</b>	<b>S/R</b>	<b>SUP. COMPROM.</b> <b>(ha)</b>	<b>SUP. CUMPLE</b> <b>(ha)</b>
2298329	23-071-006-00122-001	101000	OLIVAR-SIN VARIEDAD	S	2,05	0,00
2298337	23-071-006-00198-003	101000	OLIVAR-SIN VARIEDAD	S	0,04	0,00
2298336	23-071-012-00315-001	101000	OLIVAR-SIN VARIEDAD	S	0,70	0,00
2298333	23-071-013-00018-001	101000	OLIVAR-SIN VARIEDAD	S	1,14	0,00
2298332	23-071-013-00233-001	101000	OLIVAR-SIN VARIEDAD	S	0,82	0,00
2298331	23-071-013-00286-001	101000	OLIVAR-SIN VARIEDAD	S	0,21	0,00
2298330	23-071-013-00478-001	101000	OLIVAR-SIN VARIEDAD	S	0,50	0,00
2298334	23-102-001-00452-001	101000	OLIVAR-SIN VARIEDAD	S	1,82	0,00



<u>APELLIDOS Y NOMBRE / RAZÓN SOCIAL</u>		<u>NIF</u>	<u>EXPEDIENTE</u>	<u>SUP. COMPROMETIDA</u>				
				<u>(ha)</u>				
RUIZ AVILES RAMON		02486378D	6092496	10.43				
<b>RESOLUCIÓN</b>								
<b>ADMITIDO</b>								
<b>IMPORTE POR ANUALIDAD</b>								
		<b>2015</b>	<b>2016</b>	<b>2017</b>	<b>2018</b>	<b>2019</b>		
<b>IMPORTE MÁXIMO SUBVENCIONABLE</b>		1.190,48 €	1.190,48 €	1.190,48 €	1.190,48 €	1.190,48 €		
<b>IMPORTE MEDIO DE TRANSFERENCIA (€/ha)</b>		114,14 €	114,14 €	114,14 €	114,14 €	114,14 €		
<b>RECINTOS COMPROMETIDOS</b>								
<u>REF.</u>	<u>REFERENCIA SIGPAC</u>	<u>CULTIVO</u>	<u>DESCRIPCIÓN CULTIVO</u>	<u>PEND. MEDIA</u>	<u>SUP. DEC. ADMIN.</u>	<u>SUP. CERT.</u>	<u>SUP. CAMPO</u>	<u>SUP. COMPROM.</u>
				<u>S/R</u>	<u>(%)</u>	<u>(ha)</u>	<u>(ha)</u>	<u>(ha)</u>
2298399	23-071-004-00013-002	101000	OLIVAR-SIN VARIEDAD	S	30,12	0,18	0,18	0,18
2298400	23-071-004-00208-001	101000	OLIVAR-SIN VARIEDAD	S	20,57	0,17	0,17	0,17
2298401	23-071-008-00206-001	101000	OLIVAR-SIN VARIEDAD	S	30,94	2,16	2,37	2,16
2298402	23-071-006-00248-001	101000	OLIVAR-SIN VARIEDAD	S	28,25	0,14	0,14	0,14
2298403	23-071-004-00062-004	101000	OLIVAR-SIN VARIEDAD	S	23,64	0,30	0,30	0,30
2298404	23-071-004-00213-001	101000	OLIVAR-SIN VARIEDAD	S	61,78	0,06	0,06	0,06
2298406	23-071-013-00413-001	101000	OLIVAR-SIN VARIEDAD	S	28,88	0,78	1,54	0,78
2298407	23-071-013-00414-002	101000	OLIVAR-SIN VARIEDAD	S	28,20	4,12	4,25	4,12
2298408	23-071-006-00053-002	101000	OLIVAR-SIN VARIEDAD	S	39,99	2,12	3,06	2,12
2298409	23-071-004-00213-002	101000	OLIVAR-SIN VARIEDAD	S	53,14	0,01	0,01	0,01
2298412	23-071-004-00018-002	101000	OLIVAR-SIN VARIEDAD	S	27,96	0,39	0,39	0,39

**RESUMEN CRITERIOS DE SELECCIÓN****10.1.12 Agricultura de montaña con orientación ecológica en olivar****PUNTOS: 10,00**

	<u>PUNTOS</u>	
<b>Solicitantes de la medida 11, específica para la conversión o mantenimiento en agricultura ecológica</b>	3,00	S
<b>Porcentaje de superficie determinada en zonas con limitaciones naturales u otras limitaciones específicas ubicadas en las zonas de montaña</b>	4,00	100.0%
<b>Porcentaje de superficie determinada situada en zonas RAMSAR</b>	0,00	0.0%
<b>Porcentaje de superficie determinada en zonas vulnerables a la contaminación por nitratos</b>	0,00	0.0%
<b>Mayor pendiente media</b>	3,00	31.2%
<b>Porcentaje de superficie determinada en Red Natura 2000</b>	0,00	0.0%



**DETALLE CRITERIOS DE SELECCIÓN****10.1.12 Agricultura de montaña con orientación ecológica en olivar****PUNTOS:** 10,00**Solicitantes de la medida 11, específica para la conversión o mantenimiento en agricultura ecológica****PUNTOS:** 3,00 S**Porcentaje de superficie determinada en zonas con limitaciones naturales u otras limitaciones específicas ubicadas en las zonas de montaña****PUNTOS:** 4,00 100.0%

<u>REF.</u>	<u>REFERENCIA SIGPAC</u>	<u>CULTIVO DESCRIPCIÓN CULTIVO</u>	<u>S/R</u>	<u>SUP. COMPROM.</u> <u>(ha)</u>	<u>SUP. CUMPLE</u> <u>(ha)</u>
2298399	23-071-004-00013-002	101000 OLIVAR-SIN VARIEDAD	S	0,18	0,18
2298412	23-071-004-00018-002	101000 OLIVAR-SIN VARIEDAD	S	0,39	0,39
2298403	23-071-004-00062-004	101000 OLIVAR-SIN VARIEDAD	S	0,30	0,30
2298400	23-071-004-00208-001	101000 OLIVAR-SIN VARIEDAD	S	0,17	0,17
2298404	23-071-004-00213-001	101000 OLIVAR-SIN VARIEDAD	S	0,06	0,06
2298409	23-071-004-00213-002	101000 OLIVAR-SIN VARIEDAD	S	0,01	0,01
2298408	23-071-006-00053-002	101000 OLIVAR-SIN VARIEDAD	S	2,12	2,12
2298402	23-071-006-00248-001	101000 OLIVAR-SIN VARIEDAD	S	0,14	0,14
2298401	23-071-008-00206-001	101000 OLIVAR-SIN VARIEDAD	S	2,16	2,16
2298406	23-071-013-00413-001	101000 OLIVAR-SIN VARIEDAD	S	0,78	0,78
2298407	23-071-013-00414-002	101000 OLIVAR-SIN VARIEDAD	S	4,12	4,12

**Porcentaje de superficie determinada situada en zonas RAMSAR****PUNTOS:** 0,00 0.0%

<u>REF.</u>	<u>REFERENCIA SIGPAC</u>	<u>CULTIVO DESCRIPCIÓN CULTIVO</u>	<u>S/R</u>	<u>SUP. COMPROM.</u> <u>(ha)</u>	<u>SUP. CUMPLE</u> <u>(ha)</u>
2298399	23-071-004-00013-002	101000 OLIVAR-SIN VARIEDAD	S	0,18	0,00
2298412	23-071-004-00018-002	101000 OLIVAR-SIN VARIEDAD	S	0,39	0,00
2298403	23-071-004-00062-004	101000 OLIVAR-SIN VARIEDAD	S	0,30	0,00
2298400	23-071-004-00208-001	101000 OLIVAR-SIN VARIEDAD	S	0,17	0,00
2298404	23-071-004-00213-001	101000 OLIVAR-SIN VARIEDAD	S	0,06	0,00
2298409	23-071-004-00213-002	101000 OLIVAR-SIN VARIEDAD	S	0,01	0,00
2298408	23-071-006-00053-002	101000 OLIVAR-SIN VARIEDAD	S	2,12	0,00
2298402	23-071-006-00248-001	101000 OLIVAR-SIN VARIEDAD	S	0,14	0,00
2298401	23-071-008-00206-001	101000 OLIVAR-SIN VARIEDAD	S	2,16	0,00
2298406	23-071-013-00413-001	101000 OLIVAR-SIN VARIEDAD	S	0,78	0,00
2298407	23-071-013-00414-002	101000 OLIVAR-SIN VARIEDAD	S	4,12	0,00

**Porcentaje de superficie determinada en zonas vulnerables a la contaminación por nitratos****PUNTOS:** 0,00 0.0%

<u>REF.</u>	<u>REFERENCIA SIGPAC</u>	<u>CULTIVO DESCRIPCIÓN CULTIVO</u>	<u>S/R</u>	<u>SUP. COMPROM.</u> <u>(ha)</u>	<u>SUP. CUMPLE</u> <u>(ha)</u>
2298399	23-071-004-00013-002	101000 OLIVAR-SIN VARIEDAD	S	0,18	0,00
2298412	23-071-004-00018-002	101000 OLIVAR-SIN VARIEDAD	S	0,39	0,00
2298403	23-071-004-00062-004	101000 OLIVAR-SIN VARIEDAD	S	0,30	0,00
2298400	23-071-004-00208-001	101000 OLIVAR-SIN VARIEDAD	S	0,17	0,00
2298404	23-071-004-00213-001	101000 OLIVAR-SIN VARIEDAD	S	0,06	0,00
2298409	23-071-004-00213-002	101000 OLIVAR-SIN VARIEDAD	S	0,01	0,00
2298408	23-071-006-00053-002	101000 OLIVAR-SIN VARIEDAD	S	2,12	0,00
2298402	23-071-006-00248-001	101000 OLIVAR-SIN VARIEDAD	S	0,14	0,00
2298401	23-071-008-00206-001	101000 OLIVAR-SIN VARIEDAD	S	2,16	0,00
2298406	23-071-013-00413-001	101000 OLIVAR-SIN VARIEDAD	S	0,78	0,00
2298407	23-071-013-00414-002	101000 OLIVAR-SIN VARIEDAD	S	4,12	0,00

**Mayor pendiente media****PUNTOS:** 3,00 31.2%

<u>REF.</u>	<u>REFERENCIA SIGPAC</u>	<u>CULTIVO DESCRIPCIÓN CULTIVO</u>	<u>S/R</u>	<u>PENDIENTE MEDIA (%)</u>	<u>SUP. COMPROM.</u> <u>(ha)</u>
-------------	--------------------------	------------------------------------	------------	----------------------------	-------------------------------------

REF.	REFERENCIA SIGPAC	CULTIVO	DESCRIPCIÓN CULTIVO	S/R	PENDIENTE	SUP.
					MEDIA (%)	COMPROM.
						(ha)
2298399	23-071-004-00013-002	101000	OLIVAR-SIN VARIEDAD	S	30,12	0,18
2298412	23-071-004-00018-002	101000	OLIVAR-SIN VARIEDAD	S	27,96	0,39
2298403	23-071-004-00062-004	101000	OLIVAR-SIN VARIEDAD	S	23,64	0,30
2298400	23-071-004-00208-001	101000	OLIVAR-SIN VARIEDAD	S	20,57	0,17
2298404	23-071-004-00213-001	101000	OLIVAR-SIN VARIEDAD	S	61,78	0,06
2298409	23-071-004-00213-002	101000	OLIVAR-SIN VARIEDAD	S	53,14	0,01
2298408	23-071-006-00053-002	101000	OLIVAR-SIN VARIEDAD	S	39,99	2,12
2298402	23-071-006-00248-001	101000	OLIVAR-SIN VARIEDAD	S	28,25	0,14
2298401	23-071-008-00206-001	101000	OLIVAR-SIN VARIEDAD	S	30,94	2,16
2298406	23-071-013-00413-001	101000	OLIVAR-SIN VARIEDAD	S	28,88	0,78
2298407	23-071-013-00414-002	101000	OLIVAR-SIN VARIEDAD	S	28,20	4,12

## Porcentaje de superficie determinada en Red Natura 2000

PUNTOS: 0,00 0.0%

REF.	REFERENCIA SIGPAC	CULTIVO	DESCRIPCIÓN CULTIVO	S/R	SUP.	SUP.
					COMPROM.	CUMPLE
					(ha)	(ha)
2298399	23-071-004-00013-002	101000	OLIVAR-SIN VARIEDAD	S	0,18	0,00
2298412	23-071-004-00018-002	101000	OLIVAR-SIN VARIEDAD	S	0,39	0,00
2298403	23-071-004-00062-004	101000	OLIVAR-SIN VARIEDAD	S	0,30	0,00
2298400	23-071-004-00208-001	101000	OLIVAR-SIN VARIEDAD	S	0,17	0,00
2298404	23-071-004-00213-001	101000	OLIVAR-SIN VARIEDAD	S	0,06	0,00
2298409	23-071-004-00213-002	101000	OLIVAR-SIN VARIEDAD	S	0,01	0,00
2298408	23-071-006-00053-002	101000	OLIVAR-SIN VARIEDAD	S	2,12	0,00
2298402	23-071-006-00248-001	101000	OLIVAR-SIN VARIEDAD	S	0,14	0,00
2298401	23-071-008-00206-001	101000	OLIVAR-SIN VARIEDAD	S	2,16	0,00
2298406	23-071-013-00413-001	101000	OLIVAR-SIN VARIEDAD	S	0,78	0,00
2298407	23-071-013-00414-002	101000	OLIVAR-SIN VARIEDAD	S	4,12	0,00



<u>APELLIDOS Y NOMBRE / RAZÓN SOCIAL</u>		<u>NIF</u>	<u>EXPEDIENTE</u>	<u>SUP. COMPROMETIDA</u>				
				<u>(ha)</u>				
RUIZ GONZALEZ ALBERTO		02083134R	6089075	1.68				
<b>RESOLUCIÓN ADMITIDO</b>								
<b>IMPORTE POR ANUALIDAD</b>								
		<b>2015</b>	<b>2016</b>	<b>2017</b>	<b>2018</b>	<b>2019</b>		
IMPORTE MÁXIMO SUBVENCIONABLE		191,76 €	191,76 €	191,76 €	191,76 €	191,76 €		
IMPORTE MEDIO DE TRANSFERENCIA (€/ha)		114,14 €	114,14 €	114,14 €	114,14 €	114,14 €		
<b>RECINTOS COMPROMETIDOS</b>								
<u>REF.</u>	<u>REFERENCIA SIGPAC</u>	<u>CULTIVO</u>	<u>DESCRIPCIÓN CULTIVO</u>	<u>PEND. MEDIA</u>	<u>SUP. DEC. ADMIN.</u>	<u>SUP. CERT.</u>	<u>SUP. CAMPO</u>	<u>SUP. COMPROM.</u>
				<u>S/R</u>	<u>(%)</u>	<u>(ha)</u>	<u>(ha)</u>	<u>(ha)</u>
2285028	23-016-005-00276-003	101000	OLIVAR-SIN VARIEDAD	S	22,33	1,68	1,68	1,68

### RESUMEN CRITERIOS DE SELECCIÓN

<b>10.1.12 Agricultura de montaña con orientación ecológica en olivar</b>		<b>PUNTOS: 12,00</b>	
		<b>PUNTOS</b>	
Solicitantes de la medida 11, específica para la conversión o mantenimiento en agricultura ecológica		3,00	S
Porcentaje de superficie determinada en zonas con limitaciones naturales u otras limitaciones específicas ubicadas en las zonas de montaña		4,00	100.0%
Porcentaje de superficie determinada situada en zonas RAMSAR		0,00	0.0%
Porcentaje de superficie determinada en zonas vulnerables a la contaminación por nitratos		0,00	0.0%
Mayor pendiente media		1,00	22.33%
Porcentaje de superficie determinada en Red Natura 2000		4,00	100.0%



**DETALLE CRITERIOS DE SELECCIÓN****10.1.12 Agricultura de montaña con orientación ecológica en olivar****PUNTOS:** 12,00**Solicitantes de la medida 11, específica para la conversión o mantenimiento en agricultura ecológica****PUNTOS:** 3,00 S**Porcentaje de superficie determinada en zonas con limitaciones naturales u otras limitaciones específicas ubicadas en las zonas de montaña****PUNTOS:** 4,00 100.0%

<u>REF.</u>	<u>REFERENCIA SIGPAC</u>	<u>CULTIVO DESCRIPCIÓN CULTIVO</u>	<u>S/R</u>	<u>SUP. COMPROM. (ha)</u>	<u>SUP. CUMPLE (ha)</u>
2285028	23-016-005-00276-003	101000 OLIVAR-SIN VARIEDAD	S	1,68	1,68

**Porcentaje de superficie determinada situada en zonas RAMSAR****PUNTOS:** 0,00 0.0%

<u>REF.</u>	<u>REFERENCIA SIGPAC</u>	<u>CULTIVO DESCRIPCIÓN CULTIVO</u>	<u>S/R</u>	<u>SUP. COMPROM. (ha)</u>	<u>SUP. CUMPLE (ha)</u>
2285028	23-016-005-00276-003	101000 OLIVAR-SIN VARIEDAD	S	1,68	0,00

**Porcentaje de superficie determinada en zonas vulnerables a la contaminación por nitratos****PUNTOS:** 0,00 0.0%

<u>REF.</u>	<u>REFERENCIA SIGPAC</u>	<u>CULTIVO DESCRIPCIÓN CULTIVO</u>	<u>S/R</u>	<u>SUP. COMPROM. (ha)</u>	<u>SUP. CUMPLE (ha)</u>
2285028	23-016-005-00276-003	101000 OLIVAR-SIN VARIEDAD	S	1,68	0,00

**Mayor pendiente media****PUNTOS:** 1,00 22.33%

<u>REF.</u>	<u>REFERENCIA SIGPAC</u>	<u>CULTIVO DESCRIPCIÓN CULTIVO</u>	<u>S/R</u>	<u>PENDIENTE MEDIA (%)</u>	<u>SUP. COMPROM. (ha)</u>
2285028	23-016-005-00276-003	101000 OLIVAR-SIN VARIEDAD	S	22,33	1,68

**Porcentaje de superficie determinada en Red Natura 2000****PUNTOS:** 4,00 100.0%

<u>REF.</u>	<u>REFERENCIA SIGPAC</u>	<u>CULTIVO DESCRIPCIÓN CULTIVO</u>	<u>S/R</u>	<u>SUP. COMPROM. (ha)</u>	<u>SUP. CUMPLE (ha)</u>
2285028	23-016-005-00276-003	101000 OLIVAR-SIN VARIEDAD	S	1,68	1,68





<u>APELLIDOS Y NOMBRE / RAZÓN SOCIAL</u>	<u>NIF</u>	<u>EXPEDIENTE</u>	<u>SUP. COMPROMETIDA (ha)</u>
RUIZ RUIZ RAMON	25979816M	6097144	3.21
<b>RESOLUCIÓN ADMITIDO</b>			
<b>IMPORTE POR ANUALIDAD</b>			

	<u>2015</u>	<u>2016</u>	<u>2017</u>	<u>2018</u>	<u>2019</u>
IMPORTE MÁXIMO SUBVENCIONABLE	366,39 €	366,39 €	366,39 €	366,39 €	366,39 €
IMPORTE MEDIO DE TRANSFERENCIA (€/ha)	114,14 €	114,14 €	114,14 €	114,14 €	114,14 €

<u>RECINTOS COMPROMETIDOS</u>				<u>PEND. MEDIA</u>	<u>SUP. DEC. ADMIN.</u>	<u>SUP. CERT.</u>	<u>SUP. CAMPO</u>	<u>SUP. COMPROM.</u>
<u>REF.</u>	<u>REFERENCIA SIGPAC</u>	<u>CULTIVO</u>	<u>DESCRIPCIÓN CULTIVO</u>	<u>S/R</u>	<u>(%)</u>	<u>(ha)</u>	<u>(ha)</u>	<u>(ha)</u>
2991959	23-018-003-00298-002	101000	OLIVAR-SIN VARIEDAD	S	30,83	1,50	1,52	1,50
2991961	23-018-011-00049-002	101000	OLIVAR-SIN VARIEDAD	R	37,08	0,45	0,86	0,44
2991962	23-018-011-00175-002	101000	OLIVAR-SIN VARIEDAD	R	33,73	0,03	0,10	0,03
2991963	23-018-004-00425-001	101000	OLIVAR-SIN VARIEDAD	S	26,80	0,33	0,33	0,33
2991964	23-018-022-00214-001	101000	OLIVAR-SIN VARIEDAD	S	28,40	0,91	0,92	0,91

**INCIDENCIAS****INCIDENCIA DESCRIPCIÓN**

- 218 La superficie total declarada sobre un mismo recinto en el conjunto de los expedientes, no puede superar la superficie total que el SIGPAC establece para ese recinto.  
Ref:2991961 Recinto:23-018-011-00049-002 Cultivo:101000 OLIVAR-SIN VARIEDAD Regadío Suma de superficies declaradas para este recinto por todos los solicitantes (Áreas):87 Superficie SIGPAC medida para este recinto (Áreas):86 Exceso de superficie declarada (Hectáreas):0,01
- 80403 Explotación no inscrita en SIPEA (anexo I, Orden 26 mayo 2015)  
Ref:2991958 Recinto:23-018-003-00299-001 Cultivo:101000 OLIVAR-SIN VARIEDAD Secano

**RESUMEN CRITERIOS DE SELECCIÓN****10.1.12 Agricultura de montaña con orientación ecológica en olivar PUNTOS: 11,28**

	<u>PUNTOS</u>	
Solicitantes de la medida 11, específica para la conversión o mantenimiento en agricultura ecológica	3,00	S
Porcentaje de superficie determinada en zonas con limitaciones naturales u otras limitaciones específicas ubicadas en las zonas de montaña	4,00	100.0%
Porcentaje de superficie determinada situada en zonas RAMSAR	0,00	0.0%
Porcentaje de superficie determinada en zonas vulnerables a la contaminación por nitratos	0,00	0.0%
Mayor pendiente media	3,00	30.61%
Porcentaje de superficie determinada en Red Natura 2000	1,28	28.35%



**DETALLE CRITERIOS DE SELECCIÓN****10.1.12 Agricultura de montaña con orientación ecológica en olivar****PUNTOS:** 11,28**Solicitantes de la medida 11, específica para la conversión o mantenimiento en agricultura ecológica****PUNTOS:** 3,00 S**Porcentaje de superficie determinada en zonas con limitaciones naturales u otras limitaciones específicas ubicadas en las zonas de montaña****PUNTOS:** 4,00 100.0%

<u>REF.</u>	<u>REFERENCIA SIGPAC</u>	<u>CULTIVO DESCRIPCIÓN CULTIVO</u>	<u>S/R</u>	<u>SUP. COMPROM.</u> <u>(ha)</u>	<u>SUP. CUMPLE</u> <u>(ha)</u>
2991959	23-018-003-00298-002	101000 OLIVAR-SIN VARIEDAD	S	1,50	1,50
2991963	23-018-004-00425-001	101000 OLIVAR-SIN VARIEDAD	S	0,33	0,33
2991961	23-018-011-00049-002	101000 OLIVAR-SIN VARIEDAD	R	0,44	0,44
2991962	23-018-011-00175-002	101000 OLIVAR-SIN VARIEDAD	R	0,03	0,03
2991964	23-018-022-00214-001	101000 OLIVAR-SIN VARIEDAD	S	0,91	0,91

**Porcentaje de superficie determinada situada en zonas RAMSAR****PUNTOS:** 0,00 0.0%

<u>REF.</u>	<u>REFERENCIA SIGPAC</u>	<u>CULTIVO DESCRIPCIÓN CULTIVO</u>	<u>S/R</u>	<u>SUP. COMPROM.</u> <u>(ha)</u>	<u>SUP. CUMPLE</u> <u>(ha)</u>
2991959	23-018-003-00298-002	101000 OLIVAR-SIN VARIEDAD	S	1,50	0,00
2991963	23-018-004-00425-001	101000 OLIVAR-SIN VARIEDAD	S	0,33	0,00
2991961	23-018-011-00049-002	101000 OLIVAR-SIN VARIEDAD	R	0,44	0,00
2991962	23-018-011-00175-002	101000 OLIVAR-SIN VARIEDAD	R	0,03	0,00
2991964	23-018-022-00214-001	101000 OLIVAR-SIN VARIEDAD	S	0,91	0,00

**Porcentaje de superficie determinada en zonas vulnerables a la contaminación por nitratos****PUNTOS:** 0,00 0.0%

<u>REF.</u>	<u>REFERENCIA SIGPAC</u>	<u>CULTIVO DESCRIPCIÓN CULTIVO</u>	<u>S/R</u>	<u>SUP. COMPROM.</u> <u>(ha)</u>	<u>SUP. CUMPLE</u> <u>(ha)</u>
2991959	23-018-003-00298-002	101000 OLIVAR-SIN VARIEDAD	S	1,50	0,00
2991963	23-018-004-00425-001	101000 OLIVAR-SIN VARIEDAD	S	0,33	0,00
2991961	23-018-011-00049-002	101000 OLIVAR-SIN VARIEDAD	R	0,44	0,00
2991962	23-018-011-00175-002	101000 OLIVAR-SIN VARIEDAD	R	0,03	0,00
2991964	23-018-022-00214-001	101000 OLIVAR-SIN VARIEDAD	S	0,91	0,00

**Mayor pendiente media****PUNTOS:** 3,00 30.61%

<u>REF.</u>	<u>REFERENCIA SIGPAC</u>	<u>CULTIVO DESCRIPCIÓN CULTIVO</u>	<u>S/R</u>	<u>PENDIENTE MEDIA (%)</u>	<u>SUP. COMPROM.</u> <u>(ha)</u>
2991959	23-018-003-00298-002	101000 OLIVAR-SIN VARIEDAD	S	30,83	1,50
2991963	23-018-004-00425-001	101000 OLIVAR-SIN VARIEDAD	S	26,80	0,33
2991961	23-018-011-00049-002	101000 OLIVAR-SIN VARIEDAD	R	37,08	0,44
2991962	23-018-011-00175-002	101000 OLIVAR-SIN VARIEDAD	R	33,73	0,03
2991964	23-018-022-00214-001	101000 OLIVAR-SIN VARIEDAD	S	28,40	0,91

**Porcentaje de superficie determinada en Red Natura 2000****PUNTOS:** 1,28 28.35%

<u>REF.</u>	<u>REFERENCIA SIGPAC</u>	<u>CULTIVO DESCRIPCIÓN CULTIVO</u>	<u>S/R</u>	<u>SUP. COMPROM.</u> <u>(ha)</u>	<u>SUP. CUMPLE</u> <u>(ha)</u>
2991959	23-018-003-00298-002	101000 OLIVAR-SIN VARIEDAD	S	1,50	0,00
2991963	23-018-004-00425-001	101000 OLIVAR-SIN VARIEDAD	S	0,33	0,00
2991961	23-018-011-00049-002	101000 OLIVAR-SIN VARIEDAD	R	0,44	0,00
2991962	23-018-011-00175-002	101000 OLIVAR-SIN VARIEDAD	R	0,03	0,00
2991964	23-018-022-00214-001	101000 OLIVAR-SIN VARIEDAD	S	0,91	0,91

<u>APELLIDOS Y NOMBRE / RAZÓN SOCIAL</u>	<u>NIF</u>	<u>EXPEDIENTE</u>	<u>SUP. COMPROMETIDA</u>		
			<u>(ha)</u>		
SALFHARAT AGROPECUARIA S.L.	B23528524	6100147	8.52		
<b>RESOLUCIÓN</b>					
<b>ADMITIDO</b>					
<b>IMPORTE POR ANUALIDAD</b>					
	<b>2015</b>	<b>2016</b>	<b>2017</b>	<b>2018</b>	<b>2019</b>
<b>IMPORTE MÁXIMO SUBVENCIONABLE</b>	972,47 €	972,47 €	972,47 €	972,47 €	972,47 €
<b>IMPORTE MEDIO DE TRANSFERENCIA (€/ha)</b>	114,14 €	114,14 €	114,14 €	114,14 €	114,14 €

**RECINTOS COMPROMETIDOS**

<u>REF.</u>	<u>REFERENCIA SIGPAC</u>	<u>CULTIVO</u>	<u>DESCRIPCIÓN CULTIVO</u>	<u>S/R</u>	<u>PEND. MEDIA (%)</u>	<u>SUP. DEC. ADMIN. (ha)</u>	<u>SUP. CERT. (ha)</u>	<u>SUP. CAMPO (ha)</u>	<u>SUP. COMPROM. (ha)</u>
3014897	23-072-004-00940-019	101000	OLIVAR-SIN VARIEDAD	S	26,47	1,91	6,99		1,91
3014899	23-072-004-00116-001	101000	OLIVAR-SIN VARIEDAD	S	24,63	1,58	1,58		1,58
3014903	23-072-004-00224-009	101000	OLIVAR-SIN VARIEDAD	S	22,48	1,45	1,45		1,45
3014906	23-072-007-00623-001	101000	OLIVAR-SIN VARIEDAD	S	22,76	0,04	0,04		0,04
3014907	23-072-004-00938-013	101000	OLIVAR-SIN VARIEDAD	S	36,19	0,30	0,30		0,30
3014917	23-072-004-00938-010	101000	OLIVAR-SIN VARIEDAD	S	30,15	0,19	0,19		0,19
3014919	23-072-004-00938-012	101000	OLIVAR-SIN VARIEDAD	S	28,24	0,03	0,30		0,03
3014922	23-072-004-00938-014	101000	OLIVAR-SIN VARIEDAD	S	40,43	0,58	0,58		0,58
3014923	23-072-004-00938-016	101000	OLIVAR-SIN VARIEDAD	S	23,10	0,09	0,09		0,09
3014924	23-072-004-00938-015	101000	OLIVAR-SIN VARIEDAD	S	27,83	0,23	0,23		0,23
3014931	23-072-004-00224-006	101000	OLIVAR-SIN VARIEDAD	S	26,70	1,68	1,72		1,68
3014933	23-072-004-00224-007	101000	OLIVAR-SIN VARIEDAD	S	23,53	0,44	0,44		0,44

**INCIDENCIAS****INCIDENCIA DESCRIPCIÓN**

80405 Cultivo, variedad, regimen y/o uso del recinto SIGPAC no compatible con la operación (anexo III.I, Orden 26 mayo 2015)  
Ref:3014921 Recinto:23-072-007-00574-003 Cultivo:101000 OLIVAR-SIN VARIEDAD Secano Uso:PR

**RESUMEN CRITERIOS DE SELECCIÓN**

<b>10.1.12 Agricultura de montaña con orientación ecológica en olivar</b>	<b>PUNTOS: 10,00</b>	
	<b>PUNTOS</b>	
<b>Solicitantes de la medida 11, específica para la conversión o mantenimiento en agricultura ecológica</b>	3,00	S
<b>Porcentaje de superficie determinada en zonas con limitaciones naturales u otras limitaciones específicas ubicadas en las zonas de montaña</b>	4,00	100.0%
<b>Porcentaje de superficie determinada situada en zonas RAMSAR</b>	0,00	0.0%
<b>Porcentaje de superficie determinada en zonas vulnerables a la contaminación por nitratos</b>	0,00	0.0%
<b>Mayor pendiente media</b>	3,00	26.71%
<b>Porcentaje de superficie determinada en Red Natura 2000</b>	0,00	0.0%



**DETALLE CRITERIOS DE SELECCIÓN****10.1.12 Agricultura de montaña con orientación ecológica en olivar****PUNTOS:** 10,00**Solicitantes de la medida 11, específica para la conversión o mantenimiento en agricultura ecológica****PUNTOS:** 3,00 S**Porcentaje de superficie determinada en zonas con limitaciones naturales u otras limitaciones específicas ubicadas en las zonas de montaña****PUNTOS:** 4,00 100.0%

<u>REF.</u>	<u>REFERENCIA SIGPAC</u>	<u>CULTIVO</u>	<u>DESCRIPCIÓN CULTIVO</u>	<u>S/R</u>	<u>SUP.</u> <u>COMPROM.</u> <u>(ha)</u>	<u>SUP.</u> <u>CUMPLE</u> <u>(ha)</u>
3014899	23-072-004-00116-001	101000	OLIVAR-SIN VARIEDAD	S	1,58	1,58
3014931	23-072-004-00224-006	101000	OLIVAR-SIN VARIEDAD	S	1,68	1,68
3014933	23-072-004-00224-007	101000	OLIVAR-SIN VARIEDAD	S	0,44	0,44
3014903	23-072-004-00224-009	101000	OLIVAR-SIN VARIEDAD	S	1,45	1,45
3014917	23-072-004-00938-010	101000	OLIVAR-SIN VARIEDAD	S	0,19	0,19
3014919	23-072-004-00938-012	101000	OLIVAR-SIN VARIEDAD	S	0,03	0,03
3014907	23-072-004-00938-013	101000	OLIVAR-SIN VARIEDAD	S	0,30	0,30
3014922	23-072-004-00938-014	101000	OLIVAR-SIN VARIEDAD	S	0,58	0,58
3014924	23-072-004-00938-015	101000	OLIVAR-SIN VARIEDAD	S	0,23	0,23
3014923	23-072-004-00938-016	101000	OLIVAR-SIN VARIEDAD	S	0,09	0,09
3014897	23-072-004-00940-019	101000	OLIVAR-SIN VARIEDAD	S	1,91	1,91
3014906	23-072-007-00623-001	101000	OLIVAR-SIN VARIEDAD	S	0,04	0,04

**Porcentaje de superficie determinada situada en zonas RAMSAR****PUNTOS:** 0,00 0.0%

<u>REF.</u>	<u>REFERENCIA SIGPAC</u>	<u>CULTIVO</u>	<u>DESCRIPCIÓN CULTIVO</u>	<u>S/R</u>	<u>SUP.</u> <u>COMPROM.</u> <u>(ha)</u>	<u>SUP.</u> <u>CUMPLE</u> <u>(ha)</u>
3014899	23-072-004-00116-001	101000	OLIVAR-SIN VARIEDAD	S	1,58	0,00
3014931	23-072-004-00224-006	101000	OLIVAR-SIN VARIEDAD	S	1,68	0,00
3014933	23-072-004-00224-007	101000	OLIVAR-SIN VARIEDAD	S	0,44	0,00
3014903	23-072-004-00224-009	101000	OLIVAR-SIN VARIEDAD	S	1,45	0,00
3014917	23-072-004-00938-010	101000	OLIVAR-SIN VARIEDAD	S	0,19	0,00
3014919	23-072-004-00938-012	101000	OLIVAR-SIN VARIEDAD	S	0,03	0,00
3014907	23-072-004-00938-013	101000	OLIVAR-SIN VARIEDAD	S	0,30	0,00
3014922	23-072-004-00938-014	101000	OLIVAR-SIN VARIEDAD	S	0,58	0,00
3014924	23-072-004-00938-015	101000	OLIVAR-SIN VARIEDAD	S	0,23	0,00
3014923	23-072-004-00938-016	101000	OLIVAR-SIN VARIEDAD	S	0,09	0,00
3014897	23-072-004-00940-019	101000	OLIVAR-SIN VARIEDAD	S	1,91	0,00
3014906	23-072-007-00623-001	101000	OLIVAR-SIN VARIEDAD	S	0,04	0,00

**Porcentaje de superficie determinada en zonas vulnerables a la contaminación por nitratos****PUNTOS:** 0,00 0.0%

<u>REF.</u>	<u>REFERENCIA SIGPAC</u>	<u>CULTIVO</u>	<u>DESCRIPCIÓN CULTIVO</u>	<u>S/R</u>	<u>SUP.</u> <u>COMPROM.</u> <u>(ha)</u>	<u>SUP.</u> <u>CUMPLE</u> <u>(ha)</u>
3014899	23-072-004-00116-001	101000	OLIVAR-SIN VARIEDAD	S	1,58	0,00
3014931	23-072-004-00224-006	101000	OLIVAR-SIN VARIEDAD	S	1,68	0,00
3014933	23-072-004-00224-007	101000	OLIVAR-SIN VARIEDAD	S	0,44	0,00
3014903	23-072-004-00224-009	101000	OLIVAR-SIN VARIEDAD	S	1,45	0,00
3014917	23-072-004-00938-010	101000	OLIVAR-SIN VARIEDAD	S	0,19	0,00
3014919	23-072-004-00938-012	101000	OLIVAR-SIN VARIEDAD	S	0,03	0,00
3014907	23-072-004-00938-013	101000	OLIVAR-SIN VARIEDAD	S	0,30	0,00
3014922	23-072-004-00938-014	101000	OLIVAR-SIN VARIEDAD	S	0,58	0,00
3014924	23-072-004-00938-015	101000	OLIVAR-SIN VARIEDAD	S	0,23	0,00
3014923	23-072-004-00938-016	101000	OLIVAR-SIN VARIEDAD	S	0,09	0,00
3014897	23-072-004-00940-019	101000	OLIVAR-SIN VARIEDAD	S	1,91	0,00
3014906	23-072-007-00623-001	101000	OLIVAR-SIN VARIEDAD	S	0,04	0,00

**Mayor pendiente media****PUNTOS:** 3,00 26.71%

REF.	REFERENCIA SIGPAC	CULTIVO	DESCRIPCIÓN CULTIVO	S/R	PENDIENTE	SUP.
					MEDIA (%)	COMPROM. (ha)
3014899	23-072-004-00116-001	101000	OLIVAR-SIN VARIEDAD	S	24,63	1,58
3014931	23-072-004-00224-006	101000	OLIVAR-SIN VARIEDAD	S	26,70	1,68
3014933	23-072-004-00224-007	101000	OLIVAR-SIN VARIEDAD	S	23,53	0,44
3014903	23-072-004-00224-009	101000	OLIVAR-SIN VARIEDAD	S	22,48	1,45
3014917	23-072-004-00938-010	101000	OLIVAR-SIN VARIEDAD	S	30,15	0,19
3014919	23-072-004-00938-012	101000	OLIVAR-SIN VARIEDAD	S	28,24	0,03
3014907	23-072-004-00938-013	101000	OLIVAR-SIN VARIEDAD	S	36,19	0,30
3014922	23-072-004-00938-014	101000	OLIVAR-SIN VARIEDAD	S	40,43	0,58
3014924	23-072-004-00938-015	101000	OLIVAR-SIN VARIEDAD	S	27,83	0,23
3014923	23-072-004-00938-016	101000	OLIVAR-SIN VARIEDAD	S	23,10	0,09
3014897	23-072-004-00940-019	101000	OLIVAR-SIN VARIEDAD	S	26,47	1,91
3014906	23-072-007-00623-001	101000	OLIVAR-SIN VARIEDAD	S	22,76	0,04

**Porcentaje de superficie determinada en Red Natura 2000**

PUNTOS: 0,00 0.0%

REF.	REFERENCIA SIGPAC	CULTIVO	DESCRIPCIÓN CULTIVO	S/R	SUP.	SUP.
					COMPROM. (ha)	CUMPLE (ha)
3014899	23-072-004-00116-001	101000	OLIVAR-SIN VARIEDAD	S	1,58	0,00
3014931	23-072-004-00224-006	101000	OLIVAR-SIN VARIEDAD	S	1,68	0,00
3014933	23-072-004-00224-007	101000	OLIVAR-SIN VARIEDAD	S	0,44	0,00
3014903	23-072-004-00224-009	101000	OLIVAR-SIN VARIEDAD	S	1,45	0,00
3014917	23-072-004-00938-010	101000	OLIVAR-SIN VARIEDAD	S	0,19	0,00
3014919	23-072-004-00938-012	101000	OLIVAR-SIN VARIEDAD	S	0,03	0,00
3014907	23-072-004-00938-013	101000	OLIVAR-SIN VARIEDAD	S	0,30	0,00
3014922	23-072-004-00938-014	101000	OLIVAR-SIN VARIEDAD	S	0,58	0,00
3014924	23-072-004-00938-015	101000	OLIVAR-SIN VARIEDAD	S	0,23	0,00
3014923	23-072-004-00938-016	101000	OLIVAR-SIN VARIEDAD	S	0,09	0,00
3014897	23-072-004-00940-019	101000	OLIVAR-SIN VARIEDAD	S	1,91	0,00
3014906	23-072-007-00623-001	101000	OLIVAR-SIN VARIEDAD	S	0,04	0,00



<u>APELLIDOS Y NOMBRE / RAZÓN SOCIAL</u>	<u>NIF</u>	<u>EXPEDIENTE</u>	<u>SUP. COMPROMETIDA (ha)</u>
SALIDO SALIDO RAMONA	75031096J	6090091	7.53
<b>RESOLUCIÓN ADMITIDO</b>			

**IMPORTE POR ANUALIDAD**

	<u>2015</u>	<u>2016</u>	<u>2017</u>	<u>2018</u>	<u>2019</u>
IMPORTE MÁXIMO SUBVENCIONABLE	859,47 €	859,47 €	859,47 €	859,47 €	859,47 €
IMPORTE MEDIO DE TRANSFERENCIA (€/ha)	114,14 €	114,14 €	114,14 €	114,14 €	114,14 €

**RECINTOS COMPROMETIDOS**

<u>REF.</u>	<u>REFERENCIA SIGPAC</u>	<u>CULTIVO</u>	<u>DESCRIPCIÓN CULTIVO</u>	<u>S/R</u>	<u>PEND. MEDIA (%)</u>	<u>SUP. DEC. ADMIN. (ha)</u>	<u>SUP. CERT. (ha)</u>	<u>SUP. CAMPO (ha)</u>	<u>SUP. COMPROM. (ha)</u>
2288919	23-037-001-00254-002	101000	OLIVAR-SIN VARIEDAD	S	39,00	0,68	0,68		0,68
2288920	23-037-001-00255-002	101000	OLIVAR-SIN VARIEDAD	S	32,55	0,02	0,04		0,02
2288923	23-037-002-00427-001	101000	OLIVAR-SIN VARIEDAD	S	28,11	0,08	0,09		0,08
2288924	23-037-002-00433-001	101000	OLIVAR-SIN VARIEDAD	S	25,44	0,18	0,18		0,18
2288925	23-037-002-00184-001	101000	OLIVAR-SIN VARIEDAD	S	21,23	0,86	2,33		0,86
2288928	23-037-012-00199-001	101000	OLIVAR-SIN VARIEDAD	S	30,46	0,51	0,51		0,51
2288929	23-037-012-00340-002	101000	OLIVAR-SIN VARIEDAD	S	25,31	1,87	1,87		1,87
2288930	23-037-012-00469-001	101000	OLIVAR-SIN VARIEDAD	S	30,71	0,01	0,02		0,01
2288931	23-037-012-00377-001	101000	OLIVAR-SIN VARIEDAD	S	35,95	1,07	1,07		1,07
2288932	23-037-012-00389-001	101000	OLIVAR-SIN VARIEDAD	S	34,31	1,05	1,05		1,05
2288934	23-037-012-00451-001	101000	OLIVAR-SIN VARIEDAD	S	23,80	0,52	0,54		0,52
2288936	23-037-003-00611-001	101000	OLIVAR-SIN VARIEDAD	S	32,99	0,68	0,70		0,68

**INCIDENCIAS****INCIDENCIA DESCRIPCIÓN**

80403 Explotación no inscrita en SIPEA (anexo I, Orden 26 mayo 2015)  
Ref:2288933 Recinto:23-037-012-00389-004 Cultivo:101000 OLIVAR-SIN VARIEDAD Secano

**RESUMEN CRITERIOS DE SELECCIÓN****10.1.12 Agricultura de montaña con orientación ecológica en olivar PUNTOS: 14,00**

	<u>PUNTOS</u>	
Solicitantes de la medida 11, específica para la conversión o mantenimiento en agricultura ecológica	3,00	S
Porcentaje de superficie determinada en zonas con limitaciones naturales u otras limitaciones específicas ubicadas en las zonas de montaña	4,00	100.0%
Porcentaje de superficie determinada situada en zonas RAMSAR	0,00	0.0%
Porcentaje de superficie determinada en zonas vulnerables a la contaminación por nitratos	0,00	0.0%
Mayor pendiente media	3,00	29.85%
Porcentaje de superficie determinada en Red Natura 2000	4,00	100.0%



**DETALLE CRITERIOS DE SELECCIÓN****10.1.12 Agricultura de montaña con orientación ecológica en olivar****PUNTOS:** 14,00**Solicitantes de la medida 11, específica para la conversión o mantenimiento en agricultura ecológica****PUNTOS:** 3,00 S**Porcentaje de superficie determinada en zonas con limitaciones naturales u otras limitaciones específicas ubicadas en las zonas de montaña****PUNTOS:** 4,00 100.0%

<u>REF.</u>	<u>REFERENCIA SIGPAC</u>	<u>CULTIVO</u>	<u>DESCRIPCIÓN CULTIVO</u>	<u>S/R</u>	<u>SUP.</u> <u>COMPROM.</u> <u>(ha)</u>	<u>SUP.</u> <u>CUMPLE</u> <u>(ha)</u>
2288919	23-037-001-00254-002	101000	OLIVAR-SIN VARIEDAD	S	0,68	0,68
2288920	23-037-001-00255-002	101000	OLIVAR-SIN VARIEDAD	S	0,02	0,02
2288925	23-037-002-00184-001	101000	OLIVAR-SIN VARIEDAD	S	0,86	0,86
2288923	23-037-002-00427-001	101000	OLIVAR-SIN VARIEDAD	S	0,08	0,08
2288924	23-037-002-00433-001	101000	OLIVAR-SIN VARIEDAD	S	0,18	0,18
2288936	23-037-003-00611-001	101000	OLIVAR-SIN VARIEDAD	S	0,68	0,68
2288928	23-037-012-00199-001	101000	OLIVAR-SIN VARIEDAD	S	0,51	0,51
2288929	23-037-012-00340-002	101000	OLIVAR-SIN VARIEDAD	S	1,87	1,87
2288931	23-037-012-00377-001	101000	OLIVAR-SIN VARIEDAD	S	1,07	1,07
2288932	23-037-012-00389-001	101000	OLIVAR-SIN VARIEDAD	S	1,05	1,05
2288934	23-037-012-00451-001	101000	OLIVAR-SIN VARIEDAD	S	0,52	0,52
2288930	23-037-012-00469-001	101000	OLIVAR-SIN VARIEDAD	S	0,01	0,01

**Porcentaje de superficie determinada situada en zonas RAMSAR****PUNTOS:** 0,00 0.0%

<u>REF.</u>	<u>REFERENCIA SIGPAC</u>	<u>CULTIVO</u>	<u>DESCRIPCIÓN CULTIVO</u>	<u>S/R</u>	<u>SUP.</u> <u>COMPROM.</u> <u>(ha)</u>	<u>SUP.</u> <u>CUMPLE</u> <u>(ha)</u>
2288919	23-037-001-00254-002	101000	OLIVAR-SIN VARIEDAD	S	0,68	0,00
2288920	23-037-001-00255-002	101000	OLIVAR-SIN VARIEDAD	S	0,02	0,00
2288925	23-037-002-00184-001	101000	OLIVAR-SIN VARIEDAD	S	0,86	0,00
2288923	23-037-002-00427-001	101000	OLIVAR-SIN VARIEDAD	S	0,08	0,00
2288924	23-037-002-00433-001	101000	OLIVAR-SIN VARIEDAD	S	0,18	0,00
2288936	23-037-003-00611-001	101000	OLIVAR-SIN VARIEDAD	S	0,68	0,00
2288928	23-037-012-00199-001	101000	OLIVAR-SIN VARIEDAD	S	0,51	0,00
2288929	23-037-012-00340-002	101000	OLIVAR-SIN VARIEDAD	S	1,87	0,00
2288931	23-037-012-00377-001	101000	OLIVAR-SIN VARIEDAD	S	1,07	0,00
2288932	23-037-012-00389-001	101000	OLIVAR-SIN VARIEDAD	S	1,05	0,00
2288934	23-037-012-00451-001	101000	OLIVAR-SIN VARIEDAD	S	0,52	0,00
2288930	23-037-012-00469-001	101000	OLIVAR-SIN VARIEDAD	S	0,01	0,00

**Porcentaje de superficie determinada en zonas vulnerables a la contaminación por nitratos****PUNTOS:** 0,00 0.0%

<u>REF.</u>	<u>REFERENCIA SIGPAC</u>	<u>CULTIVO</u>	<u>DESCRIPCIÓN CULTIVO</u>	<u>S/R</u>	<u>SUP.</u> <u>COMPROM.</u> <u>(ha)</u>	<u>SUP.</u> <u>CUMPLE</u> <u>(ha)</u>
2288919	23-037-001-00254-002	101000	OLIVAR-SIN VARIEDAD	S	0,68	0,00
2288920	23-037-001-00255-002	101000	OLIVAR-SIN VARIEDAD	S	0,02	0,00
2288925	23-037-002-00184-001	101000	OLIVAR-SIN VARIEDAD	S	0,86	0,00
2288923	23-037-002-00427-001	101000	OLIVAR-SIN VARIEDAD	S	0,08	0,00
2288924	23-037-002-00433-001	101000	OLIVAR-SIN VARIEDAD	S	0,18	0,00
2288936	23-037-003-00611-001	101000	OLIVAR-SIN VARIEDAD	S	0,68	0,00
2288928	23-037-012-00199-001	101000	OLIVAR-SIN VARIEDAD	S	0,51	0,00
2288929	23-037-012-00340-002	101000	OLIVAR-SIN VARIEDAD	S	1,87	0,00
2288931	23-037-012-00377-001	101000	OLIVAR-SIN VARIEDAD	S	1,07	0,00
2288932	23-037-012-00389-001	101000	OLIVAR-SIN VARIEDAD	S	1,05	0,00
2288934	23-037-012-00451-001	101000	OLIVAR-SIN VARIEDAD	S	0,52	0,00
2288930	23-037-012-00469-001	101000	OLIVAR-SIN VARIEDAD	S	0,01	0,00

**Mayor pendiente media****PUNTOS:** 3,00 29.85%

REF.	REFERENCIA SIGPAC	CULTIVO	DESCRIPCIÓN CULTIVO	S/R	PENDIENTE	SUP.
					MEDIA (%)	COMPROM. (ha)
2288919	23-037-001-00254-002	101000	OLIVAR-SIN VARIEDAD	S	39,00	0,68
2288920	23-037-001-00255-002	101000	OLIVAR-SIN VARIEDAD	S	32,55	0,02
2288925	23-037-002-00184-001	101000	OLIVAR-SIN VARIEDAD	S	21,23	0,86
2288923	23-037-002-00427-001	101000	OLIVAR-SIN VARIEDAD	S	28,11	0,08
2288924	23-037-002-00433-001	101000	OLIVAR-SIN VARIEDAD	S	25,44	0,18
2288936	23-037-003-00611-001	101000	OLIVAR-SIN VARIEDAD	S	32,99	0,68
2288928	23-037-012-00199-001	101000	OLIVAR-SIN VARIEDAD	S	30,46	0,51
2288929	23-037-012-00340-002	101000	OLIVAR-SIN VARIEDAD	S	25,31	1,87
2288931	23-037-012-00377-001	101000	OLIVAR-SIN VARIEDAD	S	35,95	1,07
2288932	23-037-012-00389-001	101000	OLIVAR-SIN VARIEDAD	S	34,31	1,05
2288934	23-037-012-00451-001	101000	OLIVAR-SIN VARIEDAD	S	23,80	0,52
2288930	23-037-012-00469-001	101000	OLIVAR-SIN VARIEDAD	S	30,71	0,01

**Porcentaje de superficie determinada en Red Natura 2000**

PUNTOS: 4,00 100.0%

REF.	REFERENCIA SIGPAC	CULTIVO	DESCRIPCIÓN CULTIVO	S/R	SUP.	SUP.
					COMPROM. (ha)	CUMPLE (ha)
2288919	23-037-001-00254-002	101000	OLIVAR-SIN VARIEDAD	S	0,68	0,68
2288920	23-037-001-00255-002	101000	OLIVAR-SIN VARIEDAD	S	0,02	0,02
2288925	23-037-002-00184-001	101000	OLIVAR-SIN VARIEDAD	S	0,86	0,86
2288923	23-037-002-00427-001	101000	OLIVAR-SIN VARIEDAD	S	0,08	0,08
2288924	23-037-002-00433-001	101000	OLIVAR-SIN VARIEDAD	S	0,18	0,18
2288936	23-037-003-00611-001	101000	OLIVAR-SIN VARIEDAD	S	0,68	0,68
2288928	23-037-012-00199-001	101000	OLIVAR-SIN VARIEDAD	S	0,51	0,51
2288929	23-037-012-00340-002	101000	OLIVAR-SIN VARIEDAD	S	1,87	1,87
2288931	23-037-012-00377-001	101000	OLIVAR-SIN VARIEDAD	S	1,07	1,07
2288932	23-037-012-00389-001	101000	OLIVAR-SIN VARIEDAD	S	1,05	1,05
2288934	23-037-012-00451-001	101000	OLIVAR-SIN VARIEDAD	S	0,52	0,52
2288930	23-037-012-00469-001	101000	OLIVAR-SIN VARIEDAD	S	0,01	0,01





<u>APELLIDOS Y NOMBRE / RAZÓN SOCIAL</u>	<u>NIF</u>	<u>EXPEDIENTE</u>	<u>SUP. COMPROMETIDA</u>		
			<u>(ha)</u>		
SANCHEZ CASTILLO JOSE	26466305K	6089615	3.1		
<b>RESOLUCIÓN</b>					
<b>ADMITIDO</b>					

**IMPORTE POR ANUALIDAD**

	<u>2015</u>	<u>2016</u>	<u>2017</u>	<u>2018</u>	<u>2019</u>
<b>IMPORTE MÁXIMO SUBVENCIONABLE</b>	353,83 €	353,83 €	353,83 €	353,83 €	353,83 €
<b>IMPORTE MEDIO DE TRANSFERENCIA (€/ha)</b>	114,14 €	114,14 €	114,14 €	114,14 €	114,14 €

**RECINTOS COMPROMETIDOS**

<u>REF.</u>	<u>REFERENCIA SIGPAC</u>	<u>CULTIVO</u>	<u>DESCRIPCIÓN CULTIVO</u>	<u>S/R</u>	<u>PEND. MEDIA (%)</u>	<u>SUP. DEC. ADMIN. (ha)</u>	<u>SUP. CERT. (ha)</u>	<u>SUP. CAMPO (ha)</u>	<u>SUP. COMPROM. (ha)</u>
2286481	23-043-003-00063-002	101000	OLIVAR-SIN VARIEDAD	S	32,07	0,11	0,31		0,01
2286482	23-043-003-00062-002	101000	OLIVAR-SIN VARIEDAD	S	30,85	0,94	1,36		0,94
2286483	23-043-003-00075-001	101000	OLIVAR-SIN VARIEDAD	S	32,90	0,65	0,65		0,65
2286484	23-043-003-00057-001	101000	OLIVAR-SIN VARIEDAD	S	26,29	0,02	0,06		0,02
2286485	23-043-003-00125-001	101000	OLIVAR-SIN VARIEDAD	S	40,09	1,17	1,21		1,17
2286486	23-043-003-01020-002	101000	OLIVAR-SIN VARIEDAD	S	45,72	0,31	0,31		0,31

**INCIDENCIAS****INCIDENCIA DESCRIPCIÓN**

- 218 La superficie total declarada sobre un mismo recinto en el conjunto de los expedientes, no puede superar la superficie total que el SIGPAC establece para ese recinto.  
Ref:2286481 Recinto:23-043-003-00063-002 Cultivo:101000 OLIVAR-SIN VARIEDAD Secano Suma de superficies declaradas para este recinto por todos los solicitantes (Áreas):92 Superficie SIGPAC medida para este recinto (Áreas):82 Exceso de superficie declarada (Hectáreas):0,1

**RESUMEN CRITERIOS DE SELECCIÓN**

<b>10.1.12 Agricultura de montaña con orientación ecológica en olivar</b>	<b>PUNTOS: 14,00</b>	
	<b>PUNTOS</b>	
Solicitantes de la medida 11, específica para la conversión o mantenimiento en agricultura ecológica	3,00	S
Porcentaje de superficie determinada en zonas con limitaciones naturales u otras limitaciones específicas ubicadas en las zonas de montaña	4,00	100.0%
Porcentaje de superficie determinada situada en zonas RAMSAR	0,00	0.0%
Porcentaje de superficie determinada en zonas vulnerables a la contaminación por nitratos	0,00	0.0%
Mayor pendiente media	3,00	36.23%
Porcentaje de superficie determinada en Red Natura 2000	4,00	100.0%



**DETALLE CRITERIOS DE SELECCIÓN****10.1.12 Agricultura de montaña con orientación ecológica en olivar****PUNTOS:** 14,00**Solicitantes de la medida 11, específica para la conversión o mantenimiento en agricultura ecológica****PUNTOS:** 3,00 S**Porcentaje de superficie determinada en zonas con limitaciones naturales u otras limitaciones específicas ubicadas en las zonas de montaña****PUNTOS:** 4,00 100.0%

<u>REF.</u>	<u>REFERENCIA SIGPAC</u>	<u>CULTIVO DESCRIPCIÓN CULTIVO</u>	<u>S/R</u>	<u>SUP. COMPROM.</u> <u>(ha)</u>	<u>SUP. CUMPLE</u> <u>(ha)</u>
2286484	23-043-003-00057-001	101000 OLIVAR-SIN VARIEDAD	S	0,02	0,02
2286482	23-043-003-00062-002	101000 OLIVAR-SIN VARIEDAD	S	0,94	0,94
2286481	23-043-003-00063-002	101000 OLIVAR-SIN VARIEDAD	S	0,01	0,01
2286483	23-043-003-00075-001	101000 OLIVAR-SIN VARIEDAD	S	0,65	0,65
2286485	23-043-003-00125-001	101000 OLIVAR-SIN VARIEDAD	S	1,17	1,17
2286486	23-043-003-01020-002	101000 OLIVAR-SIN VARIEDAD	S	0,31	0,31

**Porcentaje de superficie determinada situada en zonas RAMSAR****PUNTOS:** 0,00 0.0%

<u>REF.</u>	<u>REFERENCIA SIGPAC</u>	<u>CULTIVO DESCRIPCIÓN CULTIVO</u>	<u>S/R</u>	<u>SUP. COMPROM.</u> <u>(ha)</u>	<u>SUP. CUMPLE</u> <u>(ha)</u>
2286484	23-043-003-00057-001	101000 OLIVAR-SIN VARIEDAD	S	0,02	0,00
2286482	23-043-003-00062-002	101000 OLIVAR-SIN VARIEDAD	S	0,94	0,00
2286481	23-043-003-00063-002	101000 OLIVAR-SIN VARIEDAD	S	0,01	0,00
2286483	23-043-003-00075-001	101000 OLIVAR-SIN VARIEDAD	S	0,65	0,00
2286485	23-043-003-00125-001	101000 OLIVAR-SIN VARIEDAD	S	1,17	0,00
2286486	23-043-003-01020-002	101000 OLIVAR-SIN VARIEDAD	S	0,31	0,00

**Porcentaje de superficie determinada en zonas vulnerables a la contaminación por nitratos****PUNTOS:** 0,00 0.0%

<u>REF.</u>	<u>REFERENCIA SIGPAC</u>	<u>CULTIVO DESCRIPCIÓN CULTIVO</u>	<u>S/R</u>	<u>SUP. COMPROM.</u> <u>(ha)</u>	<u>SUP. CUMPLE</u> <u>(ha)</u>
2286484	23-043-003-00057-001	101000 OLIVAR-SIN VARIEDAD	S	0,02	0,00
2286482	23-043-003-00062-002	101000 OLIVAR-SIN VARIEDAD	S	0,94	0,00
2286481	23-043-003-00063-002	101000 OLIVAR-SIN VARIEDAD	S	0,01	0,00
2286483	23-043-003-00075-001	101000 OLIVAR-SIN VARIEDAD	S	0,65	0,00
2286485	23-043-003-00125-001	101000 OLIVAR-SIN VARIEDAD	S	1,17	0,00
2286486	23-043-003-01020-002	101000 OLIVAR-SIN VARIEDAD	S	0,31	0,00

**Mayor pendiente media****PUNTOS:** 3,00 36.23%

<u>REF.</u>	<u>REFERENCIA SIGPAC</u>	<u>CULTIVO DESCRIPCIÓN CULTIVO</u>	<u>S/R</u>	<u>PENDIENTE MEDIA (%)</u>	<u>SUP. COMPROM.</u> <u>(ha)</u>
2286484	23-043-003-00057-001	101000 OLIVAR-SIN VARIEDAD	S	26,29	0,02
2286482	23-043-003-00062-002	101000 OLIVAR-SIN VARIEDAD	S	30,85	0,94
2286481	23-043-003-00063-002	101000 OLIVAR-SIN VARIEDAD	S	32,07	0,01
2286483	23-043-003-00075-001	101000 OLIVAR-SIN VARIEDAD	S	32,90	0,65
2286485	23-043-003-00125-001	101000 OLIVAR-SIN VARIEDAD	S	40,09	1,17
2286486	23-043-003-01020-002	101000 OLIVAR-SIN VARIEDAD	S	45,72	0,31

**Porcentaje de superficie determinada en Red Natura 2000****PUNTOS:** 4,00 100.0%

<u>REF.</u>	<u>REFERENCIA SIGPAC</u>	<u>CULTIVO DESCRIPCIÓN CULTIVO</u>	<u>S/R</u>	<u>SUP. COMPROM.</u> <u>(ha)</u>	<u>SUP. CUMPLE</u> <u>(ha)</u>
2286484	23-043-003-00057-001	101000 OLIVAR-SIN VARIEDAD	S	0,02	0,02
2286482	23-043-003-00062-002	101000 OLIVAR-SIN VARIEDAD	S	0,94	0,94
2286481	23-043-003-00063-002	101000 OLIVAR-SIN VARIEDAD	S	0,01	0,01

<b>REF.</b>	<b>REFERENCIA SIGPAC</b>	<b>CULTIVO</b>	<b>DESCRIPCIÓN CULTIVO</b>	<b>S/R</b>	<b>SUP. COMPROM.</b> <b>(ha)</b>	<b>SUP. CUMPLE</b> <b>(ha)</b>
2286483	23-043-003-00075-001	101000	OLIVAR-SIN VARIEDAD	S	0,65	0,65
2286485	23-043-003-00125-001	101000	OLIVAR-SIN VARIEDAD	S	1,17	1,17
2286486	23-043-003-01020-002	101000	OLIVAR-SIN VARIEDAD	S	0,31	0,31



<u>APELLIDOS Y NOMBRE / RAZÓN SOCIAL</u>	<u>NIF</u>	<u>EXPEDIENTE</u>	<u>SUP. COMPROMETIDA (ha)</u>
SANCHEZ LOZANO MATILDE	75063954G	6093064	1.15

**RESOLUCIÓN ADMITIDO**

**IMPORTE POR ANUALIDAD**

	<u>2015</u>	<u>2016</u>	<u>2017</u>	<u>2018</u>	<u>2019</u>
IMPORTE MÁXIMO SUBVENCIONABLE	131,26 €	131,26 €	131,26 €	131,26 €	131,26 €
IMPORTE MEDIO DE TRANSFERENCIA (€/ha)	114,14 €	114,14 €	114,14 €	114,14 €	114,14 €

**RECINTOS COMPROMETIDOS**

<u>REF.</u>	<u>REFERENCIA SIGPAC</u>	<u>CULTIVO</u>	<u>DESCRIPCIÓN CULTIVO</u>	<u>S/R</u>	<u>PEND. MEDIA (%)</u>	<u>SUP. DEC. ADMIN. (ha)</u>	<u>SUP. CERT. (ha)</u>	<u>SUP. CAMPO (ha)</u>	<u>SUP. COMPROM. (ha)</u>
2300203	23-037-001-00074-001	101000	OLIVAR-SIN VARIEDAD	S	29,80	0,18	0,23		0,18
2300205	23-037-001-00371-001	101000	OLIVAR-SIN VARIEDAD	S	40,40	0,01	0,02		0,01
2300211	23-037-003-00048-001	101000	OLIVAR-SIN VARIEDAD	S	41,06	0,28	0,44		0,28
2300212	23-037-003-00051-001	101000	OLIVAR-SIN VARIEDAD	S	30,83	0,24	0,29		0,24
2300214	23-037-001-00371-001	101000	OLIVAR-SIN VARIEDAD	S	40,40	0,09	0,17		0,09
2300215	23-037-001-00271-003	101000	OLIVAR-SIN VARIEDAD	S	51,26	0,03	0,03		0,03
2300216	23-037-001-00220-002	101000	OLIVAR-SIN VARIEDAD	S	37,28	0,32	0,32		0,32

**INCIDENCIAS****INCIDENCIA DESCRIPCIÓN**

80403	Explotación no inscrita en SIPEA (anexo I, Orden 26 mayo 2015)
	Ref:2300204 Recinto:23-037-001-00075-001 Cultivo:101000 OLIVAR-SIN VARIEDAD Secano
	Ref:2300213 Recinto:23-037-003-00047-001 Cultivo:101000 OLIVAR-SIN VARIEDAD Secano
	Ref:2300210 Recinto:23-037-003-00052-001 Cultivo:101000 OLIVAR-SIN VARIEDAD Secano
	Ref:2300209 Recinto:23-037-003-00244-001 Cultivo:101000 OLIVAR-SIN VARIEDAD Secano

**RESUMEN CRITERIOS DE SELECCIÓN****10.1.12 Agricultura de montaña con orientación ecológica en olivar****PUNTOS: 14,00**

	<u>PUNTOS</u>	
Solicitantes de la medida 11, específica para la conversión o mantenimiento en agricultura ecológica	3,00	S
Porcentaje de superficie determinada en zonas con limitaciones naturales u otras limitaciones específicas ubicadas en las zonas de montaña	4,00	100.0%
Porcentaje de superficie determinada situada en zonas RAMSAR	0,00	0.0%
Porcentaje de superficie determinada en zonas vulnerables a la contaminación por nitratos	0,00	0.0%
Mayor pendiente media	3,00	36.32%
Porcentaje de superficie determinada en Red Natura 2000	4,00	100.0%



**DETALLE CRITERIOS DE SELECCIÓN****10.1.12 Agricultura de montaña con orientación ecológica en olivar****PUNTOS:** 14,00**Solicitantes de la medida 11, específica para la conversión o mantenimiento en agricultura ecológica****PUNTOS:** 3,00 S**Porcentaje de superficie determinada en zonas con limitaciones naturales u otras limitaciones específicas ubicadas en las zonas de montaña****PUNTOS:** 4,00 100.0%

<u>REF.</u>	<u>REFERENCIA SIGPAC</u>	<u>CULTIVO DESCRIPCIÓN CULTIVO</u>	<u>S/R</u>	<u>SUP. COMPROM. (ha)</u>	<u>SUP. CUMPLE (ha)</u>
2300203	23-037-001-00074-001	101000 OLIVAR-SIN VARIEDAD	S	0,18	0,18
2300216	23-037-001-00220-002	101000 OLIVAR-SIN VARIEDAD	S	0,32	0,32
2300215	23-037-001-00271-003	101000 OLIVAR-SIN VARIEDAD	S	0,03	0,03
2300205	23-037-001-00371-001	101000 OLIVAR-SIN VARIEDAD	S	0,01	0,01
2300214	23-037-001-00371-001	101000 OLIVAR-SIN VARIEDAD	S	0,09	0,09
2300211	23-037-003-00048-001	101000 OLIVAR-SIN VARIEDAD	S	0,28	0,28
2300212	23-037-003-00051-001	101000 OLIVAR-SIN VARIEDAD	S	0,24	0,24

**Porcentaje de superficie determinada situada en zonas RAMSAR****PUNTOS:** 0,00 0.0%

<u>REF.</u>	<u>REFERENCIA SIGPAC</u>	<u>CULTIVO DESCRIPCIÓN CULTIVO</u>	<u>S/R</u>	<u>SUP. COMPROM. (ha)</u>	<u>SUP. CUMPLE (ha)</u>
2300203	23-037-001-00074-001	101000 OLIVAR-SIN VARIEDAD	S	0,18	0,00
2300216	23-037-001-00220-002	101000 OLIVAR-SIN VARIEDAD	S	0,32	0,00
2300215	23-037-001-00271-003	101000 OLIVAR-SIN VARIEDAD	S	0,03	0,00
2300214	23-037-001-00371-001	101000 OLIVAR-SIN VARIEDAD	S	0,09	0,00
2300205	23-037-001-00371-001	101000 OLIVAR-SIN VARIEDAD	S	0,01	0,00
2300211	23-037-003-00048-001	101000 OLIVAR-SIN VARIEDAD	S	0,28	0,00
2300212	23-037-003-00051-001	101000 OLIVAR-SIN VARIEDAD	S	0,24	0,00

**Porcentaje de superficie determinada en zonas vulnerables a la contaminación por nitratos****PUNTOS:** 0,00 0.0%

<u>REF.</u>	<u>REFERENCIA SIGPAC</u>	<u>CULTIVO DESCRIPCIÓN CULTIVO</u>	<u>S/R</u>	<u>SUP. COMPROM. (ha)</u>	<u>SUP. CUMPLE (ha)</u>
2300203	23-037-001-00074-001	101000 OLIVAR-SIN VARIEDAD	S	0,18	0,00
2300216	23-037-001-00220-002	101000 OLIVAR-SIN VARIEDAD	S	0,32	0,00
2300215	23-037-001-00271-003	101000 OLIVAR-SIN VARIEDAD	S	0,03	0,00
2300214	23-037-001-00371-001	101000 OLIVAR-SIN VARIEDAD	S	0,09	0,00
2300205	23-037-001-00371-001	101000 OLIVAR-SIN VARIEDAD	S	0,01	0,00
2300211	23-037-003-00048-001	101000 OLIVAR-SIN VARIEDAD	S	0,28	0,00
2300212	23-037-003-00051-001	101000 OLIVAR-SIN VARIEDAD	S	0,24	0,00

**Mayor pendiente media****PUNTOS:** 3,00 36.32%

<u>REF.</u>	<u>REFERENCIA SIGPAC</u>	<u>CULTIVO DESCRIPCIÓN CULTIVO</u>	<u>S/R</u>	<u>PENDIENTE MEDIA (%)</u>	<u>SUP. COMPROM. (ha)</u>
2300203	23-037-001-00074-001	101000 OLIVAR-SIN VARIEDAD	S	29,80	0,18
2300216	23-037-001-00220-002	101000 OLIVAR-SIN VARIEDAD	S	37,28	0,32
2300215	23-037-001-00271-003	101000 OLIVAR-SIN VARIEDAD	S	51,26	0,03
2300214	23-037-001-00371-001	101000 OLIVAR-SIN VARIEDAD	S	40,40	0,09
2300205	23-037-001-00371-001	101000 OLIVAR-SIN VARIEDAD	S	40,40	0,01
2300211	23-037-003-00048-001	101000 OLIVAR-SIN VARIEDAD	S	41,06	0,28
2300212	23-037-003-00051-001	101000 OLIVAR-SIN VARIEDAD	S	30,83	0,24

**Porcentaje de superficie determinada en Red Natura 2000****PUNTOS:** 4,00 100.0%

<b>REF.</b>	<b>REFERENCIA SIGPAC</b>	<b>CULTIVO</b>	<b>DESCRIPCIÓN CULTIVO</b>	<b>S/R</b>	<b>SUP. COMPROM.</b> <b>(ha)</b>	<b>SUP. CUMPLE</b> <b>(ha)</b>
2300203	23-037-001-00074-001	101000	OLIVAR-SIN VARIEDAD	S	0,18	0,18
2300216	23-037-001-00220-002	101000	OLIVAR-SIN VARIEDAD	S	0,32	0,32
2300215	23-037-001-00271-003	101000	OLIVAR-SIN VARIEDAD	S	0,03	0,03
2300205	23-037-001-00371-001	101000	OLIVAR-SIN VARIEDAD	S	0,01	0,01
2300214	23-037-001-00371-001	101000	OLIVAR-SIN VARIEDAD	S	0,09	0,09
2300211	23-037-003-00048-001	101000	OLIVAR-SIN VARIEDAD	S	0,28	0,28
2300212	23-037-003-00051-001	101000	OLIVAR-SIN VARIEDAD	S	0,24	0,24



<u>APELLIDOS Y NOMBRE / RAZÓN SOCIAL</u>	<u>NIF</u>	<u>EXPEDIENTE</u>	<u>SUP. COMPROMETIDA (ha)</u>
SANCHEZ MATIAS ADOLFO	75031309L	6093068	3.39

**RESOLUCIÓN ADMITIDO**

**IMPORTE POR ANUALIDAD**

	<u>2015</u>	<u>2016</u>	<u>2017</u>	<u>2018</u>	<u>2019</u>
IMPORTE MÁXIMO SUBVENCIONABLE	386,93 €	386,93 €	386,93 €	386,93 €	386,93 €
IMPORTE MEDIO DE TRANSFERENCIA (€/ha)	114,14 €	114,14 €	114,14 €	114,14 €	114,14 €

**RECINTOS COMPROMETIDOS**

<u>REF.</u>	<u>REFERENCIA SIGPAC</u>	<u>CULTIVO</u>	<u>DESCRIPCIÓN CULTIVO</u>	<u>S/R</u>	<u>PEND. MEDIA (%)</u>	<u>SUP. DEC. ADMIN. (ha)</u>	<u>SUP. CERT. (ha)</u>	<u>SUP. CAMPO (ha)</u>	<u>SUP. COMPROM. (ha)</u>
2300226	23-037-003-00018-001	101000	OLIVAR-SIN VARIEDAD	S	20,37	0,51	0,54		0,51
2300227	23-037-002-00477-001	101000	OLIVAR-SIN VARIEDAD	S	31,53	0,02	0,02		0,02
2300228	23-037-002-00037-002	101000	OLIVAR-SIN VARIEDAD	S	22,37	0,02	0,02		0,02
2300229	23-037-002-00039-002	101000	OLIVAR-SIN VARIEDAD	S	23,12	0,68	0,68		0,68
2300230	23-037-003-00451-001	101000	OLIVAR-SIN VARIEDAD	S	39,67	0,76	0,85		0,76
2300233	23-037-005-00092-001	101000	OLIVAR-SIN VARIEDAD	S	23,49	1,40	1,40		1,40

**INCIDENCIAS****INCIDENCIA DESCRIPCIÓN**

80403 Explotación no inscrita en SIPEA (anexo I, Orden 26 mayo 2015)  
Ref:2300225 Recinto:23-037-003-00065-005 Cultivo:101000 OLIVAR-SIN VARIEDAD Secano

**RESUMEN CRITERIOS DE SELECCIÓN****10.1.12 Agricultura de montaña con orientación ecológica en olivar PUNTOS: 14,00**

	<u>PUNTOS</u>	
Solicitantes de la medida 11, específica para la conversión o mantenimiento en agricultura ecológica	3,00	S
Porcentaje de superficie determinada en zonas con limitaciones naturales u otras limitaciones específicas ubicadas en las zonas de montaña	4,00	100.0%
Porcentaje de superficie determinada situada en zonas RAMSAR	0,00	0.0%
Porcentaje de superficie determinada en zonas vulnerables a la contaminación por nitratos	0,00	0.0%
Mayor pendiente media	3,00	26.62%
Porcentaje de superficie determinada en Red Natura 2000	4,00	100.0%



**DETALLE CRITERIOS DE SELECCIÓN****10.1.12 Agricultura de montaña con orientación ecológica en olivar****PUNTOS:** 14,00**Solicitantes de la medida 11, específica para la conversión o mantenimiento en agricultura ecológica****PUNTOS:** 3,00 S**Porcentaje de superficie determinada en zonas con limitaciones naturales u otras limitaciones específicas ubicadas en las zonas de montaña****PUNTOS:** 4,00 100.0%

<u>REF.</u>	<u>REFERENCIA SIGPAC</u>	<u>CULTIVO DESCRIPCIÓN CULTIVO</u>	<u>S/R</u>	<u>SUP. COMPROM.</u> <u>(ha)</u>	<u>SUP. CUMPLE</u> <u>(ha)</u>
2300228	23-037-002-00037-002	101000 OLIVAR-SIN VARIEDAD	S	0,02	0,02
2300229	23-037-002-00039-002	101000 OLIVAR-SIN VARIEDAD	S	0,68	0,68
2300227	23-037-002-00477-001	101000 OLIVAR-SIN VARIEDAD	S	0,02	0,02
2300226	23-037-003-00018-001	101000 OLIVAR-SIN VARIEDAD	S	0,51	0,51
2300230	23-037-003-00451-001	101000 OLIVAR-SIN VARIEDAD	S	0,76	0,76
2300233	23-037-005-00092-001	101000 OLIVAR-SIN VARIEDAD	S	1,40	1,40

**Porcentaje de superficie determinada situada en zonas RAMSAR****PUNTOS:** 0,00 0.0%

<u>REF.</u>	<u>REFERENCIA SIGPAC</u>	<u>CULTIVO DESCRIPCIÓN CULTIVO</u>	<u>S/R</u>	<u>SUP. COMPROM.</u> <u>(ha)</u>	<u>SUP. CUMPLE</u> <u>(ha)</u>
2300228	23-037-002-00037-002	101000 OLIVAR-SIN VARIEDAD	S	0,02	0,00
2300229	23-037-002-00039-002	101000 OLIVAR-SIN VARIEDAD	S	0,68	0,00
2300227	23-037-002-00477-001	101000 OLIVAR-SIN VARIEDAD	S	0,02	0,00
2300226	23-037-003-00018-001	101000 OLIVAR-SIN VARIEDAD	S	0,51	0,00
2300230	23-037-003-00451-001	101000 OLIVAR-SIN VARIEDAD	S	0,76	0,00
2300233	23-037-005-00092-001	101000 OLIVAR-SIN VARIEDAD	S	1,40	0,00

**Porcentaje de superficie determinada en zonas vulnerables a la contaminación por nitratos****PUNTOS:** 0,00 0.0%

<u>REF.</u>	<u>REFERENCIA SIGPAC</u>	<u>CULTIVO DESCRIPCIÓN CULTIVO</u>	<u>S/R</u>	<u>SUP. COMPROM.</u> <u>(ha)</u>	<u>SUP. CUMPLE</u> <u>(ha)</u>
2300228	23-037-002-00037-002	101000 OLIVAR-SIN VARIEDAD	S	0,02	0,00
2300229	23-037-002-00039-002	101000 OLIVAR-SIN VARIEDAD	S	0,68	0,00
2300227	23-037-002-00477-001	101000 OLIVAR-SIN VARIEDAD	S	0,02	0,00
2300226	23-037-003-00018-001	101000 OLIVAR-SIN VARIEDAD	S	0,51	0,00
2300230	23-037-003-00451-001	101000 OLIVAR-SIN VARIEDAD	S	0,76	0,00
2300233	23-037-005-00092-001	101000 OLIVAR-SIN VARIEDAD	S	1,40	0,00

**Mayor pendiente media****PUNTOS:** 3,00 26.62%

<u>REF.</u>	<u>REFERENCIA SIGPAC</u>	<u>CULTIVO DESCRIPCIÓN CULTIVO</u>	<u>S/R</u>	<u>PENDIENTE MEDIA (%)</u>	<u>SUP. COMPROM.</u> <u>(ha)</u>
2300228	23-037-002-00037-002	101000 OLIVAR-SIN VARIEDAD	S	22,37	0,02
2300229	23-037-002-00039-002	101000 OLIVAR-SIN VARIEDAD	S	23,12	0,68
2300227	23-037-002-00477-001	101000 OLIVAR-SIN VARIEDAD	S	31,53	0,02
2300226	23-037-003-00018-001	101000 OLIVAR-SIN VARIEDAD	S	20,37	0,51
2300230	23-037-003-00451-001	101000 OLIVAR-SIN VARIEDAD	S	39,67	0,76
2300233	23-037-005-00092-001	101000 OLIVAR-SIN VARIEDAD	S	23,49	1,40

**Porcentaje de superficie determinada en Red Natura 2000****PUNTOS:** 4,00 100.0%

<u>REF.</u>	<u>REFERENCIA SIGPAC</u>	<u>CULTIVO DESCRIPCIÓN CULTIVO</u>	<u>S/R</u>	<u>SUP. COMPROM.</u> <u>(ha)</u>	<u>SUP. CUMPLE</u> <u>(ha)</u>
2300228	23-037-002-00037-002	101000 OLIVAR-SIN VARIEDAD	S	0,02	0,02
2300229	23-037-002-00039-002	101000 OLIVAR-SIN VARIEDAD	S	0,68	0,68
2300227	23-037-002-00477-001	101000 OLIVAR-SIN VARIEDAD	S	0,02	0,02



<b>REF.</b>	<b>REFERENCIA SIGPAC</b>	<b>CULTIVO</b>	<b>DESCRIPCIÓN CULTIVO</b>	<b>S/R</b>	<b>SUP. COMPROM.</b> <b>(ha)</b>	<b>SUP. CUMPLE</b> <b>(ha)</b>
2300226	23-037-003-00018-001	101000	OLIVAR-SIN VARIEDAD	S	0,51	0,51
2300230	23-037-003-00451-001	101000	OLIVAR-SIN VARIEDAD	S	0,76	0,76
2300233	23-037-005-00092-001	101000	OLIVAR-SIN VARIEDAD	S	1,40	1,40



				<b>SUP. COMPROMETIDA</b>					
<b>APELLIDOS Y NOMBRE / RAZÓN SOCIAL</b>			<b>NIF</b>	<b>EXPEDIENTE</b>	<b>(ha)</b>				
SANCHEZ ROMERA AURORA			75094561K	6004855	1.89				
<b>RESOLUCIÓN</b>									
<b>ADMITIDO</b>									
<b>IMPORTES POR ANUALIDAD</b>									
			<b>2015</b>	<b>2016</b>	<b>2017</b>	<b>2018</b>	<b>2019</b>		
<b>IMPORTE MÁXIMO SUBVENCIONABLE</b>			215,72 €	215,72 €	215,72 €	215,72 €	215,72 €		
<b>IMPORTE MEDIO DE TRANSFERENCIA (€/ha)</b>			114,14 €	114,14 €	114,14 €	114,14 €	114,14 €		
<b>RECINTOS COMPROMETIDOS</b>									
<b>REF.</b>	<b>REFERENCIA SIGPAC</b>	<b>CULTIVO</b>	<b>DESCRIPCIÓN CULTIVO</b>	<b>S/R</b>	<b>PEND. MEDIA (%)</b>	<b>SUP. DEC. ADMIN. (ha)</b>	<b>SUP. CERT. (ha)</b>	<b>SUP. CAMPO (ha)</b>	<b>SUP. COMPROM. (ha)</b>
2400996	23-095-036-00085-002	101000	OLIVAR-SIN VARIEDAD	S	57,57	0,06	0,18		0,06
2400997	23-095-036-00084-004	101000	OLIVAR-SIN VARIEDAD	S	65,20	0,06	0,17		0,06
2400998	23-095-036-00097-003	101000	OLIVAR-SIN VARIEDAD	S	47,01	0,39	1,14		0,39
2400999	23-095-036-00086-007	101000	OLIVAR-SIN VARIEDAD	S	41,60	0,09	0,27		0,09
2401000	23-095-036-00085-005	101000	OLIVAR-SIN VARIEDAD	S	47,62	0,05	0,15		0,05
2401001	23-095-036-00095-002	101000	OLIVAR-SIN VARIEDAD	S	49,85	0,33	0,56		0,33
2401002	23-095-036-00096-002	101000	OLIVAR-SIN VARIEDAD	S	39,32	0,42	0,67		0,42
2401003	23-095-036-00100-002	101000	OLIVAR-SIN VARIEDAD	S	45,43	0,01	0,03		0,01
2401004	23-095-036-00100-001	101000	OLIVAR-SIN VARIEDAD	S	47,24	0,12	0,39		0,12
2401005	23-095-036-00095-003	101000	OLIVAR-SIN VARIEDAD	S	43,37	0,02	0,06		0,02
2401006	23-095-036-00100-003	101000	OLIVAR-SIN VARIEDAD	S	40,66	0,01	0,01		0,01
2401007	23-095-036-00100-001	101000	OLIVAR-SIN VARIEDAD	S	47,24	0,11	0,35		0,11
2401008	23-095-036-00099-001	101000	OLIVAR-SIN VARIEDAD	S	55,08	0,22	0,49		0,22

**RESUMEN CRITERIOS DE SELECCIÓN****10.1.12 Agricultura de montaña con orientación ecológica en olivar****PUNTOS: 10,00**

	<b>PUNTOS</b>	
<b>Solicitantes de la medida 11, específica para la conversión o mantenimiento en agricultura ecológica</b>	3,00	S
<b>Porcentaje de superficie determinada en zonas con limitaciones naturales u otras limitaciones específicas ubicadas en las zonas de montaña</b>	4,00	100.0%
<b>Porcentaje de superficie determinada situada en zonas RAMSAR</b>	0,00	0.0%
<b>Porcentaje de superficie determinada en zonas vulnerables a la contaminación por nitratos</b>	0,00	0.0%
<b>Mayor pendiente media</b>	3,00	47.35%
<b>Porcentaje de superficie determinada en Red Natura 2000</b>	0,00	0.0%



**DETALLE CRITERIOS DE SELECCIÓN****10.1.12 Agricultura de montaña con orientación ecológica en olivar****PUNTOS:** 10,00**Solicitantes de la medida 11, específica para la conversión o mantenimiento en agricultura ecológica****PUNTOS:** 3,00 S**Porcentaje de superficie determinada en zonas con limitaciones naturales u otras limitaciones específicas ubicadas en las zonas de montaña****PUNTOS:** 4,00 100.0%

<u>REF.</u>	<u>REFERENCIA SIGPAC</u>	<u>CULTIVO DESCRIPCIÓN CULTIVO</u>	<u>S/R</u>	<u>SUP. COMPROM.</u> <u>(ha)</u>	<u>SUP. CUMPLE</u> <u>(ha)</u>
2400997	23-095-036-00084-004	101000 OLIVAR-SIN VARIEDAD	S	0,06	0,06
2400996	23-095-036-00085-002	101000 OLIVAR-SIN VARIEDAD	S	0,06	0,06
2401000	23-095-036-00085-005	101000 OLIVAR-SIN VARIEDAD	S	0,05	0,05
2400999	23-095-036-00086-007	101000 OLIVAR-SIN VARIEDAD	S	0,09	0,09
2401001	23-095-036-00095-002	101000 OLIVAR-SIN VARIEDAD	S	0,33	0,33
2401005	23-095-036-00095-003	101000 OLIVAR-SIN VARIEDAD	S	0,02	0,02
2401002	23-095-036-00096-002	101000 OLIVAR-SIN VARIEDAD	S	0,42	0,42
2400998	23-095-036-00097-003	101000 OLIVAR-SIN VARIEDAD	S	0,39	0,39
2401008	23-095-036-00099-001	101000 OLIVAR-SIN VARIEDAD	S	0,22	0,22
2401007	23-095-036-00100-001	101000 OLIVAR-SIN VARIEDAD	S	0,11	0,11
2401004	23-095-036-00100-001	101000 OLIVAR-SIN VARIEDAD	S	0,12	0,12
2401003	23-095-036-00100-002	101000 OLIVAR-SIN VARIEDAD	S	0,01	0,01
2401006	23-095-036-00100-003	101000 OLIVAR-SIN VARIEDAD	S	0,01	0,01

**Porcentaje de superficie determinada situada en zonas RAMSAR****PUNTOS:** 0,00 0.0%

<u>REF.</u>	<u>REFERENCIA SIGPAC</u>	<u>CULTIVO DESCRIPCIÓN CULTIVO</u>	<u>S/R</u>	<u>SUP. COMPROM.</u> <u>(ha)</u>	<u>SUP. CUMPLE</u> <u>(ha)</u>
2400997	23-095-036-00084-004	101000 OLIVAR-SIN VARIEDAD	S	0,06	0,00
2400996	23-095-036-00085-002	101000 OLIVAR-SIN VARIEDAD	S	0,06	0,00
2401000	23-095-036-00085-005	101000 OLIVAR-SIN VARIEDAD	S	0,05	0,00
2400999	23-095-036-00086-007	101000 OLIVAR-SIN VARIEDAD	S	0,09	0,00
2401001	23-095-036-00095-002	101000 OLIVAR-SIN VARIEDAD	S	0,33	0,00
2401005	23-095-036-00095-003	101000 OLIVAR-SIN VARIEDAD	S	0,02	0,00
2401002	23-095-036-00096-002	101000 OLIVAR-SIN VARIEDAD	S	0,42	0,00
2400998	23-095-036-00097-003	101000 OLIVAR-SIN VARIEDAD	S	0,39	0,00
2401008	23-095-036-00099-001	101000 OLIVAR-SIN VARIEDAD	S	0,22	0,00
2401007	23-095-036-00100-001	101000 OLIVAR-SIN VARIEDAD	S	0,11	0,00
2401004	23-095-036-00100-001	101000 OLIVAR-SIN VARIEDAD	S	0,12	0,00
2401003	23-095-036-00100-002	101000 OLIVAR-SIN VARIEDAD	S	0,01	0,00
2401006	23-095-036-00100-003	101000 OLIVAR-SIN VARIEDAD	S	0,01	0,00

**Porcentaje de superficie determinada en zonas vulnerables a la contaminación por nitratos****PUNTOS:** 0,00 0.0%

<u>REF.</u>	<u>REFERENCIA SIGPAC</u>	<u>CULTIVO DESCRIPCIÓN CULTIVO</u>	<u>S/R</u>	<u>SUP. COMPROM.</u> <u>(ha)</u>	<u>SUP. CUMPLE</u> <u>(ha)</u>
2400997	23-095-036-00084-004	101000 OLIVAR-SIN VARIEDAD	S	0,06	0,00
2400996	23-095-036-00085-002	101000 OLIVAR-SIN VARIEDAD	S	0,06	0,00
2401000	23-095-036-00085-005	101000 OLIVAR-SIN VARIEDAD	S	0,05	0,00
2400999	23-095-036-00086-007	101000 OLIVAR-SIN VARIEDAD	S	0,09	0,00
2401001	23-095-036-00095-002	101000 OLIVAR-SIN VARIEDAD	S	0,33	0,00
2401005	23-095-036-00095-003	101000 OLIVAR-SIN VARIEDAD	S	0,02	0,00
2401002	23-095-036-00096-002	101000 OLIVAR-SIN VARIEDAD	S	0,42	0,00
2400998	23-095-036-00097-003	101000 OLIVAR-SIN VARIEDAD	S	0,39	0,00
2401008	23-095-036-00099-001	101000 OLIVAR-SIN VARIEDAD	S	0,22	0,00
2401004	23-095-036-00100-001	101000 OLIVAR-SIN VARIEDAD	S	0,12	0,00
2401007	23-095-036-00100-001	101000 OLIVAR-SIN VARIEDAD	S	0,11	0,00
2401003	23-095-036-00100-002	101000 OLIVAR-SIN VARIEDAD	S	0,01	0,00
2401006	23-095-036-00100-003	101000 OLIVAR-SIN VARIEDAD	S	0,01	0,00

**Mayor pendiente media****PUNTOS:** 3,00 47.35%

<u>REF.</u>	<u>REFERENCIA SIGPAC</u>	<u>CULTIVO</u>	<u>DESCRIPCIÓN CULTIVO</u>	<u>S/R</u>	<u>PENDIENTE</u>	<u>SUP.</u>
					<u>MEDIA (%)</u>	<u>COMPROM.</u> <u>(ha)</u>
2400997	23-095-036-00084-004	101000	OLIVAR-SIN VARIEDAD	S	65,20	0,06
2400996	23-095-036-00085-002	101000	OLIVAR-SIN VARIEDAD	S	57,57	0,06
2401000	23-095-036-00085-005	101000	OLIVAR-SIN VARIEDAD	S	47,62	0,05
2400999	23-095-036-00086-007	101000	OLIVAR-SIN VARIEDAD	S	41,60	0,09
2401001	23-095-036-00095-002	101000	OLIVAR-SIN VARIEDAD	S	49,85	0,33
2401005	23-095-036-00095-003	101000	OLIVAR-SIN VARIEDAD	S	43,37	0,02
2401002	23-095-036-00096-002	101000	OLIVAR-SIN VARIEDAD	S	39,32	0,42
2400998	23-095-036-00097-003	101000	OLIVAR-SIN VARIEDAD	S	47,01	0,39
2401008	23-095-036-00099-001	101000	OLIVAR-SIN VARIEDAD	S	55,08	0,22
2401007	23-095-036-00100-001	101000	OLIVAR-SIN VARIEDAD	S	47,24	0,11
2401004	23-095-036-00100-001	101000	OLIVAR-SIN VARIEDAD	S	47,24	0,12
2401003	23-095-036-00100-002	101000	OLIVAR-SIN VARIEDAD	S	45,43	0,01
2401006	23-095-036-00100-003	101000	OLIVAR-SIN VARIEDAD	S	40,66	0,01

**Porcentaje de superficie determinada en Red Natura 2000****PUNTOS:** 0,00 0.0%

<u>REF.</u>	<u>REFERENCIA SIGPAC</u>	<u>CULTIVO</u>	<u>DESCRIPCIÓN CULTIVO</u>	<u>S/R</u>	<u>SUP.</u>	<u>SUP.</u>
					<u>COMPROM.</u> <u>(ha)</u>	<u>CUMPLE</u> <u>(ha)</u>
2400997	23-095-036-00084-004	101000	OLIVAR-SIN VARIEDAD	S	0,06	0,00
2400996	23-095-036-00085-002	101000	OLIVAR-SIN VARIEDAD	S	0,06	0,00
2401000	23-095-036-00085-005	101000	OLIVAR-SIN VARIEDAD	S	0,05	0,00
2400999	23-095-036-00086-007	101000	OLIVAR-SIN VARIEDAD	S	0,09	0,00
2401001	23-095-036-00095-002	101000	OLIVAR-SIN VARIEDAD	S	0,33	0,00
2401005	23-095-036-00095-003	101000	OLIVAR-SIN VARIEDAD	S	0,02	0,00
2401002	23-095-036-00096-002	101000	OLIVAR-SIN VARIEDAD	S	0,42	0,00
2400998	23-095-036-00097-003	101000	OLIVAR-SIN VARIEDAD	S	0,39	0,00
2401008	23-095-036-00099-001	101000	OLIVAR-SIN VARIEDAD	S	0,22	0,00
2401007	23-095-036-00100-001	101000	OLIVAR-SIN VARIEDAD	S	0,11	0,00
2401004	23-095-036-00100-001	101000	OLIVAR-SIN VARIEDAD	S	0,12	0,00
2401003	23-095-036-00100-002	101000	OLIVAR-SIN VARIEDAD	S	0,01	0,00
2401006	23-095-036-00100-003	101000	OLIVAR-SIN VARIEDAD	S	0,01	0,00



<u>APELLIDOS Y NOMBRE / RAZÓN SOCIAL</u>		<u>NIF</u>	<u>EXPEDIENTE</u>	<u>SUP. COMPROMETIDA</u>				
				<u>(ha)</u>				
SANCHEZ SANCHEZ MANUEL		26458659B	6050935	6.84				
<b>RESOLUCIÓN</b>								
<b>ADMITIDO</b>								
<b>IMPORTE POR ANUALIDAD</b>								
		<b>2015</b>	<b>2016</b>	<b>2017</b>	<b>2018</b>	<b>2019</b>		
<b>IMPORTE MÁXIMO SUBVENCIONABLE</b>		780,72 €	780,72 €	780,72 €	780,72 €	780,72 €		
<b>IMPORTE MEDIO DE TRANSFERENCIA (€/ha)</b>		114,14 €	114,14 €	114,14 €	114,14 €	114,14 €		
<b>RECINTOS COMPROMETIDOS</b>								
<u>REF.</u>	<u>REFERENCIA SIGPAC</u>	<u>CULTIVO</u>	<u>DESCRIPCIÓN CULTIVO</u>	<u>PEND. MEDIA</u>	<u>SUP. DEC. ADMIN.</u>	<u>SUP. CERT.</u>	<u>SUP. CAMPO</u>	<u>SUP. COMPROM.</u>
				<u>S/R</u>	<u>(%)</u>	<u>(ha)</u>	<u>(ha)</u>	<u>(ha)</u>
2313438	23-097-022-00195-002	101000	OLIVAR-SIN VARIEDAD	S	34,41	0,02	0,04	0,02
2313439	23-097-022-00201-003	101000	OLIVAR-SIN VARIEDAD	S	39,30	2,16	2,16	2,16
2313440	23-097-022-00202-002	101000	OLIVAR-SIN VARIEDAD	S	41,90	1,49	1,49	1,49
2313441	23-097-022-00203-003	101000	OLIVAR-SIN VARIEDAD	S	37,79	1,45	1,54	1,45
2313443	23-097-022-00203-002	101000	OLIVAR-SIN VARIEDAD	S	39,67	0,68	0,68	0,68
2313444	23-097-022-00202-001	101000	OLIVAR-SIN VARIEDAD	S	46,17	0,56	0,62	0,56
2313445	23-097-022-00201-002	101000	OLIVAR-SIN VARIEDAD	S	44,76	0,25	0,28	0,25
2313446	23-097-022-00203-001	101000	OLIVAR-SIN VARIEDAD	S	49,72	0,23	0,23	0,23

**RESUMEN CRITERIOS DE SELECCIÓN****10.1.12 Agricultura de montaña con orientación ecológica en olivar****PUNTOS: 10,00**

	<b>PUNTOS</b>	
<b>Solicitantes de la medida 11, específica para la conversión o mantenimiento en agricultura ecológica</b>	3,00	S
<b>Porcentaje de superficie determinada en zonas con limitaciones naturales u otras limitaciones específicas ubicadas en las zonas de montaña</b>	4,00	100.0%
<b>Porcentaje de superficie determinada situada en zonas RAMSAR</b>	0,00	0.0%
<b>Porcentaje de superficie determinada en zonas vulnerables a la contaminación por nitratos</b>	0,00	0.0%
<b>Mayor pendiente media</b>	3,00	40.68%
<b>Porcentaje de superficie determinada en Red Natura 2000</b>	0,00	0.0%



**DETALLE CRITERIOS DE SELECCIÓN****10.1.12 Agricultura de montaña con orientación ecológica en olivar****PUNTOS:** 10,00**Solicitantes de la medida 11, específica para la conversión o mantenimiento en agricultura ecológica****PUNTOS:** 3,00 S**Porcentaje de superficie determinada en zonas con limitaciones naturales u otras limitaciones específicas ubicadas en las zonas de montaña****PUNTOS:** 4,00 100.0%

<u>REF.</u>	<u>REFERENCIA SIGPAC</u>	<u>CULTIVO DESCRIPCIÓN CULTIVO</u>	<u>S/R</u>	<u>SUP. COMPROM.</u> <u>(ha)</u>	<u>SUP. CUMPLE</u> <u>(ha)</u>
2313438	23-097-022-00195-002	101000 OLIVAR-SIN VARIEDAD	S	0,02	0,02
2313445	23-097-022-00201-002	101000 OLIVAR-SIN VARIEDAD	S	0,25	0,25
2313439	23-097-022-00201-003	101000 OLIVAR-SIN VARIEDAD	S	2,16	2,16
2313444	23-097-022-00202-001	101000 OLIVAR-SIN VARIEDAD	S	0,56	0,56
2313440	23-097-022-00202-002	101000 OLIVAR-SIN VARIEDAD	S	1,49	1,49
2313446	23-097-022-00203-001	101000 OLIVAR-SIN VARIEDAD	S	0,23	0,23
2313443	23-097-022-00203-002	101000 OLIVAR-SIN VARIEDAD	S	0,68	0,68
2313441	23-097-022-00203-003	101000 OLIVAR-SIN VARIEDAD	S	1,45	1,45

**Porcentaje de superficie determinada situada en zonas RAMSAR****PUNTOS:** 0,00 0.0%

<u>REF.</u>	<u>REFERENCIA SIGPAC</u>	<u>CULTIVO DESCRIPCIÓN CULTIVO</u>	<u>S/R</u>	<u>SUP. COMPROM.</u> <u>(ha)</u>	<u>SUP. CUMPLE</u> <u>(ha)</u>
2313438	23-097-022-00195-002	101000 OLIVAR-SIN VARIEDAD	S	0,02	0,00
2313445	23-097-022-00201-002	101000 OLIVAR-SIN VARIEDAD	S	0,25	0,00
2313439	23-097-022-00201-003	101000 OLIVAR-SIN VARIEDAD	S	2,16	0,00
2313444	23-097-022-00202-001	101000 OLIVAR-SIN VARIEDAD	S	0,56	0,00
2313440	23-097-022-00202-002	101000 OLIVAR-SIN VARIEDAD	S	1,49	0,00
2313446	23-097-022-00203-001	101000 OLIVAR-SIN VARIEDAD	S	0,23	0,00
2313443	23-097-022-00203-002	101000 OLIVAR-SIN VARIEDAD	S	0,68	0,00
2313441	23-097-022-00203-003	101000 OLIVAR-SIN VARIEDAD	S	1,45	0,00

**Porcentaje de superficie determinada en zonas vulnerables a la contaminación por nitratos****PUNTOS:** 0,00 0.0%

<u>REF.</u>	<u>REFERENCIA SIGPAC</u>	<u>CULTIVO DESCRIPCIÓN CULTIVO</u>	<u>S/R</u>	<u>SUP. COMPROM.</u> <u>(ha)</u>	<u>SUP. CUMPLE</u> <u>(ha)</u>
2313438	23-097-022-00195-002	101000 OLIVAR-SIN VARIEDAD	S	0,02	0,00
2313445	23-097-022-00201-002	101000 OLIVAR-SIN VARIEDAD	S	0,25	0,00
2313439	23-097-022-00201-003	101000 OLIVAR-SIN VARIEDAD	S	2,16	0,00
2313444	23-097-022-00202-001	101000 OLIVAR-SIN VARIEDAD	S	0,56	0,00
2313440	23-097-022-00202-002	101000 OLIVAR-SIN VARIEDAD	S	1,49	0,00
2313446	23-097-022-00203-001	101000 OLIVAR-SIN VARIEDAD	S	0,23	0,00
2313443	23-097-022-00203-002	101000 OLIVAR-SIN VARIEDAD	S	0,68	0,00
2313441	23-097-022-00203-003	101000 OLIVAR-SIN VARIEDAD	S	1,45	0,00

**Mayor pendiente media****PUNTOS:** 3,00 40.68%

<u>REF.</u>	<u>REFERENCIA SIGPAC</u>	<u>CULTIVO DESCRIPCIÓN CULTIVO</u>	<u>S/R</u>	<u>PENDIENTE MEDIA (%)</u>	<u>SUP. COMPROM.</u> <u>(ha)</u>
2313438	23-097-022-00195-002	101000 OLIVAR-SIN VARIEDAD	S	34,41	0,02
2313445	23-097-022-00201-002	101000 OLIVAR-SIN VARIEDAD	S	44,76	0,25
2313439	23-097-022-00201-003	101000 OLIVAR-SIN VARIEDAD	S	39,30	2,16
2313444	23-097-022-00202-001	101000 OLIVAR-SIN VARIEDAD	S	46,17	0,56
2313440	23-097-022-00202-002	101000 OLIVAR-SIN VARIEDAD	S	41,90	1,49
2313446	23-097-022-00203-001	101000 OLIVAR-SIN VARIEDAD	S	49,72	0,23
2313443	23-097-022-00203-002	101000 OLIVAR-SIN VARIEDAD	S	39,67	0,68
2313441	23-097-022-00203-003	101000 OLIVAR-SIN VARIEDAD	S	37,79	1,45

**Porcentaje de superficie determinada en Red Natura 2000****PUNTOS:** 0,00 0.0%

<b>REF.</b>	<b>REFERENCIA SIGPAC</b>	<b>CULTIVO</b>	<b>DESCRIPCIÓN CULTIVO</b>	<b>S/R</b>	<b>SUP. COMPROM.</b> <b>(ha)</b>	<b>SUP. CUMPLE</b> <b>(ha)</b>
2313438	23-097-022-00195-002	101000	OLIVAR-SIN VARIEDAD	S	0,02	0,00
2313445	23-097-022-00201-002	101000	OLIVAR-SIN VARIEDAD	S	0,25	0,00
2313439	23-097-022-00201-003	101000	OLIVAR-SIN VARIEDAD	S	2,16	0,00
2313444	23-097-022-00202-001	101000	OLIVAR-SIN VARIEDAD	S	0,56	0,00
2313440	23-097-022-00202-002	101000	OLIVAR-SIN VARIEDAD	S	1,49	0,00
2313446	23-097-022-00203-001	101000	OLIVAR-SIN VARIEDAD	S	0,23	0,00
2313443	23-097-022-00203-002	101000	OLIVAR-SIN VARIEDAD	S	0,68	0,00
2313441	23-097-022-00203-003	101000	OLIVAR-SIN VARIEDAD	S	1,45	0,00



<u>APELLIDOS Y NOMBRE / RAZÓN SOCIAL</u>		<u>NIF</u>	<u>EXPEDIENTE</u>	<u>SUP. COMPROMETIDA</u>				
				<u>(ha)</u>				
SANCHEZ SORIA JACINTO		25991454M	6084033	11.52				
<b>RESOLUCIÓN</b>								
<b>ADMITIDO</b>								
<b>IMPORTE POR ANUALIDAD</b>								
		<b>2015</b>	<b>2016</b>	<b>2017</b>	<b>2018</b>	<b>2019</b>		
<b>IMPORTE MÁXIMO SUBVENCIONABLE</b>		1.314,89 €	1.314,89 €	1.314,89 €	1.314,89 €	1.314,89 €		
<b>IMPORTE MEDIO DE TRANSFERENCIA (€/ha)</b>		114,14 €	114,14 €	114,14 €	114,14 €	114,14 €		
<b>RECINTOS COMPROMETIDOS</b>								
<u>REF.</u>	<u>REFERENCIA SIGPAC</u>	<u>CULTIVO</u>	<u>DESCRIPCIÓN CULTIVO</u>	<u>PEND. MEDIA</u>	<u>SUP. DEC. ADMIN.</u>	<u>SUP. CERT.</u>	<u>SUP. CAMPO</u>	<u>SUP. COMPROM.</u>
				<u>S/R</u>	<u>(%)</u>	<u>(ha)</u>	<u>(ha)</u>	<u>(ha)</u>
2306031	23-072-008-00239-006	101000	OLIVAR-SIN VARIEDAD	S	34,07	4,03	4,03	4,03
2306033	23-072-010-00279-001	101000	OLIVAR-SIN VARIEDAD	S	21,84	0,28	0,28	0,28
2306034	23-072-010-00054-005	101000	OLIVAR-SIN VARIEDAD	S	45,76	6,08	6,08	6,08
2306035	23-072-008-00481-001	101000	OLIVAR-SIN VARIEDAD	S	36,47	1,13	1,13	1,13

**RESUMEN CRITERIOS DE SELECCIÓN**

<b>10.1.12 Agricultura de montaña con orientación ecológica en olivar</b>		<b>PUNTOS: 10,00</b>	
		<b>PUNTOS</b>	
Solicitantes de la medida 11, específica para la conversión o mantenimiento en agricultura ecológica		3,00	S
Porcentaje de superficie determinada en zonas con limitaciones naturales u otras limitaciones específicas ubicadas en las zonas de montaña		4,00	100.0%
Porcentaje de superficie determinada situada en zonas RAMSAR		0,00	0.0%
Porcentaje de superficie determinada en zonas vulnerables a la contaminación por nitratos		0,00	0.0%
Mayor pendiente media		3,00	40.18%
Porcentaje de superficie determinada en Red Natura 2000		0,00	0.0%





**DETALLE CRITERIOS DE SELECCIÓN****10.1.12 Agricultura de montaña con orientación ecológica en olivar****PUNTOS:** 10,00**Solicitantes de la medida 11, específica para la conversión o mantenimiento en agricultura ecológica****PUNTOS:** 3,00 S**Porcentaje de superficie determinada en zonas con limitaciones naturales u otras limitaciones específicas ubicadas en las zonas de montaña****PUNTOS:** 4,00 100.0%

<u>REF.</u>	<u>REFERENCIA SIGPAC</u>	<u>CULTIVO</u>	<u>DESCRIPCIÓN CULTIVO</u>	<u>S/R</u>	<u>SUP. COMPROM.</u> <u>(ha)</u>	<u>SUP. CUMPLE</u> <u>(ha)</u>
2306031	23-072-008-00239-006	101000	OLIVAR-SIN VARIEDAD	S	4,03	4,03
2306035	23-072-008-00481-001	101000	OLIVAR-SIN VARIEDAD	S	1,13	1,13
2306034	23-072-010-00054-005	101000	OLIVAR-SIN VARIEDAD	S	6,08	6,08
2306033	23-072-010-00279-001	101000	OLIVAR-SIN VARIEDAD	S	0,28	0,28

**Porcentaje de superficie determinada situada en zonas RAMSAR****PUNTOS:** 0,00 0.0%

<u>REF.</u>	<u>REFERENCIA SIGPAC</u>	<u>CULTIVO</u>	<u>DESCRIPCIÓN CULTIVO</u>	<u>S/R</u>	<u>SUP. COMPROM.</u> <u>(ha)</u>	<u>SUP. CUMPLE</u> <u>(ha)</u>
2306031	23-072-008-00239-006	101000	OLIVAR-SIN VARIEDAD	S	4,03	0,00
2306035	23-072-008-00481-001	101000	OLIVAR-SIN VARIEDAD	S	1,13	0,00
2306034	23-072-010-00054-005	101000	OLIVAR-SIN VARIEDAD	S	6,08	0,00
2306033	23-072-010-00279-001	101000	OLIVAR-SIN VARIEDAD	S	0,28	0,00

**Porcentaje de superficie determinada en zonas vulnerables a la contaminación por nitratos****PUNTOS:** 0,00 0.0%


<u>REF.</u>	<u>REFERENCIA SIGPAC</u>	<u>CULTIVO</u>	<u>DESCRIPCIÓN CULTIVO</u>	<u>S/R</u>	<u>SUP. COMPROM.</u> <u>(ha)</u>	<u>SUP. CUMPLE</u> <u>(ha)</u>
2306031	23-072-008-00239-006	101000	OLIVAR-SIN VARIEDAD	S	4,03	0,00
2306035	23-072-008-00481-001	101000	OLIVAR-SIN VARIEDAD	S	1,13	0,00
2306034	23-072-010-00054-005	101000	OLIVAR-SIN VARIEDAD	S	6,08	0,00
2306033	23-072-010-00279-001	101000	OLIVAR-SIN VARIEDAD	S	0,28	0,00

**Mayor pendiente media****PUNTOS:** 3,00 40.18%

<u>REF.</u>	<u>REFERENCIA SIGPAC</u>	<u>CULTIVO</u>	<u>DESCRIPCIÓN CULTIVO</u>	<u>S/R</u>	<u>PENDIENTE MEDIA (%)</u>	<u>SUP. COMPROM.</u> <u>(ha)</u>
2306031	23-072-008-00239-006	101000	OLIVAR-SIN VARIEDAD	S	34,07	4,03
2306035	23-072-008-00481-001	101000	OLIVAR-SIN VARIEDAD	S	36,47	1,13
2306034	23-072-010-00054-005	101000	OLIVAR-SIN VARIEDAD	S	45,76	6,08
2306033	23-072-010-00279-001	101000	OLIVAR-SIN VARIEDAD	S	21,84	0,28

**Porcentaje de superficie determinada en Red Natura 2000****PUNTOS:** 0,00 0.0%

<u>REF.</u>	<u>REFERENCIA SIGPAC</u>	<u>CULTIVO</u>	<u>DESCRIPCIÓN CULTIVO</u>	<u>S/R</u>	<u>SUP. COMPROM.</u> <u>(ha)</u>	<u>SUP. CUMPLE</u> <u>(ha)</u>
2306031	23-072-008-00239-006	101000	OLIVAR-SIN VARIEDAD	S	4,03	0,00
2306035	23-072-008-00481-001	101000	OLIVAR-SIN VARIEDAD	S	1,13	0,00
2306034	23-072-010-00054-005	101000	OLIVAR-SIN VARIEDAD	S	6,08	0,00
2306033	23-072-010-00279-001	101000	OLIVAR-SIN VARIEDAD	S	0,28	0,00



<u>APELLIDOS Y NOMBRE / RAZÓN SOCIAL</u>	<u>NIF</u>	<u>EXPEDIENTE</u>	<u>SUP. COMPROMETIDA</u>		
SANCHEZ TORRES LUIS	26222815D	6091806	<u>(ha)</u>		
<b>RESOLUCIÓN</b>					
<b>ADMITIDO</b>					
<b>IMPORTE POR ANUALIDAD</b>					
	<b>2015</b>	<b>2016</b>	<b>2017</b>	<b>2018</b>	<b>2019</b>
<b>IMPORTE MÁXIMO SUBVENCIONABLE</b>	505,64 €	505,64 €	505,64 €	505,64 €	505,64 €
<b>IMPORTE MEDIO DE TRANSFERENCIA (€/ha)</b>	114,14 €	114,14 €	114,14 €	114,14 €	114,14 €

**RECINTOS COMPROMETIDOS**

<u>REF.</u>	<u>REFERENCIA SIGPAC</u>	<u>CULTIVO</u>	<u>DESCRIPCIÓN CULTIVO</u>	<u>S/R</u>	<u>PEND. MEDIA (%)</u>	<u>SUP. DEC. ADMIN. (ha)</u>	<u>SUP. CERT. (ha)</u>	<u>SUP. CAMPO (ha)</u>	<u>SUP. COMPROM. (ha)</u>
2296343	23-062-025-00245-001	101000	OLIVAR-SIN VARIEDAD	S	35,44	0,01	0,03		0,01
2296344	23-062-025-00243-001	101000	OLIVAR-SIN VARIEDAD	S	26,02	0,37	0,37		0,37
2296347	23-062-025-00270-001	101000	OLIVAR-SIN VARIEDAD	S	40,15	0,05	0,15		0,05
2296348	23-062-025-00278-003	101000	OLIVAR-SIN VARIEDAD	S	37,72	0,16	0,22		0,16
2296350	23-062-025-00261-002	101000	OLIVAR-SIN VARIEDAD	S	37,20	0,55	0,64		0,55
2296351	23-062-025-00238-001	101000	OLIVAR-SIN VARIEDAD	S	23,95	0,78	0,78		0,78
2296352	23-062-025-00272-003	101000	OLIVAR-SIN VARIEDAD	S	43,14	0,21	0,21		0,21
2296353	23-062-025-00265-001	101000	OLIVAR-SIN VARIEDAD	S	32,93	1,14	1,18		1,14
2296354	23-062-025-00271-001	101000	OLIVAR-SIN VARIEDAD	S	42,81	0,03	0,07		0,03
2296355	23-062-025-00272-006	101000	OLIVAR-SIN VARIEDAD	S	53,77	0,58	0,60		0,58
2296356	23-062-025-00240-003	101000	OLIVAR-SIN VARIEDAD	S	46,74	0,09	0,09		0,09
2296357	23-062-025-00240-004	101000	OLIVAR-SIN VARIEDAD	S	35,86	0,43	0,43		0,43
2296360	23-062-025-00248-001	101000	OLIVAR-SIN VARIEDAD	S	29,37	0,03	0,09		0,03

**INCIDENCIAS****INCIDENCIA DESCRIPCIÓN**

80403	Explotación no inscrita en SIPEA (anexo I, Orden 26 mayo 2015)
	Ref:2296349 Recinto:23-062-025-00237-002 Cultivo:101000 OLIVAR-SIN VARIEDAD Secano
	Ref:3327678 Recinto:23-062-025-00237-002 Cultivo:101000 OLIVAR-SIN VARIEDAD Secano
	Ref:2296345 Recinto:23-062-025-00244-002 Cultivo:101000 OLIVAR-SIN VARIEDAD Secano
	Ref:3327680 Recinto:23-062-025-00244-002 Cultivo:101000 OLIVAR-SIN VARIEDAD Secano
	Ref:2296346 Recinto:23-062-025-00266-001 Cultivo:101000 OLIVAR-SIN VARIEDAD Secano
	Ref:2296358 Recinto:23-062-025-00285-002 Cultivo:101000 OLIVAR-SIN VARIEDAD Secano

**RESUMEN CRITERIOS DE SELECCIÓN**

<b>10.1.12 Agricultura de montaña con orientación ecológica en olivar</b>	<b>PUNTOS: 10,00</b>	
<b>Solicitantes de la medida 11, específica para la conversión o mantenimiento en agricultura ecológica</b>	<b>PUNTOS</b>	<b>S</b>
	3,00	S
<b>Porcentaje de superficie determinada en zonas con limitaciones naturales u otras limitaciones específicas ubicadas en las zonas de montaña</b>	4,00	100.0%
<b>Porcentaje de superficie determinada situada en zonas RAMSAR</b>	0,00	0.0%
<b>Porcentaje de superficie determinada en zonas vulnerables a la contaminación por nitratos</b>	0,00	0.0%
<b>Mayor pendiente media</b>	3,00	35.38%
<b>Porcentaje de superficie determinada en Red Natura 2000</b>	0,00	0.0%



**DETALLE CRITERIOS DE SELECCIÓN****10.1.12 Agricultura de montaña con orientación ecológica en olivar****PUNTOS:** 10,00**Solicitantes de la medida 11, específica para la conversión o mantenimiento en agricultura ecológica****PUNTOS:** 3,00 S**Porcentaje de superficie determinada en zonas con limitaciones naturales u otras limitaciones específicas ubicadas en las zonas de montaña****PUNTOS:** 4,00 100.0%

<u>REF.</u>	<u>REFERENCIA SIGPAC</u>	<u>CULTIVO DESCRIPCIÓN CULTIVO</u>	<u>S/R</u>	<u>SUP. COMPROM.</u> <u>(ha)</u>	<u>SUP. CUMPLE</u> <u>(ha)</u>
2296351	23-062-025-00238-001	101000 OLIVAR-SIN VARIEDAD	S	0,78	0,78
2296356	23-062-025-00240-003	101000 OLIVAR-SIN VARIEDAD	S	0,09	0,09
2296357	23-062-025-00240-004	101000 OLIVAR-SIN VARIEDAD	S	0,43	0,43
2296344	23-062-025-00243-001	101000 OLIVAR-SIN VARIEDAD	S	0,37	0,37
2296343	23-062-025-00245-001	101000 OLIVAR-SIN VARIEDAD	S	0,01	0,01
2296360	23-062-025-00248-001	101000 OLIVAR-SIN VARIEDAD	S	0,03	0,03
2296350	23-062-025-00261-002	101000 OLIVAR-SIN VARIEDAD	S	0,55	0,55
2296353	23-062-025-00265-001	101000 OLIVAR-SIN VARIEDAD	S	1,14	1,14
2296347	23-062-025-00270-001	101000 OLIVAR-SIN VARIEDAD	S	0,05	0,05
2296354	23-062-025-00271-001	101000 OLIVAR-SIN VARIEDAD	S	0,03	0,03
2296352	23-062-025-00272-003	101000 OLIVAR-SIN VARIEDAD	S	0,21	0,21
2296355	23-062-025-00272-006	101000 OLIVAR-SIN VARIEDAD	S	0,58	0,58
2296348	23-062-025-00278-003	101000 OLIVAR-SIN VARIEDAD	S	0,16	0,16

**Porcentaje de superficie determinada situada en zonas RAMSAR****PUNTOS:** 0,00 0.0%

<u>REF.</u>	<u>REFERENCIA SIGPAC</u>	<u>CULTIVO DESCRIPCIÓN CULTIVO</u>	<u>S/R</u>	<u>SUP. COMPROM.</u> <u>(ha)</u>	<u>SUP. CUMPLE</u> <u>(ha)</u>
2296351	23-062-025-00238-001	101000 OLIVAR-SIN VARIEDAD	S	0,78	0,00
2296356	23-062-025-00240-003	101000 OLIVAR-SIN VARIEDAD	S	0,09	0,00
2296357	23-062-025-00240-004	101000 OLIVAR-SIN VARIEDAD	S	0,43	0,00
2296344	23-062-025-00243-001	101000 OLIVAR-SIN VARIEDAD	S	0,37	0,00
2296343	23-062-025-00245-001	101000 OLIVAR-SIN VARIEDAD	S	0,01	0,00
2296360	23-062-025-00248-001	101000 OLIVAR-SIN VARIEDAD	S	0,03	0,00
2296350	23-062-025-00261-002	101000 OLIVAR-SIN VARIEDAD	S	0,55	0,00
2296353	23-062-025-00265-001	101000 OLIVAR-SIN VARIEDAD	S	1,14	0,00
2296347	23-062-025-00270-001	101000 OLIVAR-SIN VARIEDAD	S	0,05	0,00
2296354	23-062-025-00271-001	101000 OLIVAR-SIN VARIEDAD	S	0,03	0,00
2296352	23-062-025-00272-003	101000 OLIVAR-SIN VARIEDAD	S	0,21	0,00
2296355	23-062-025-00272-006	101000 OLIVAR-SIN VARIEDAD	S	0,58	0,00
2296348	23-062-025-00278-003	101000 OLIVAR-SIN VARIEDAD	S	0,16	0,00

**Porcentaje de superficie determinada en zonas vulnerables a la contaminación por nitratos****PUNTOS:** 0,00 0.0%

<u>REF.</u>	<u>REFERENCIA SIGPAC</u>	<u>CULTIVO DESCRIPCIÓN CULTIVO</u>	<u>S/R</u>	<u>SUP. COMPROM.</u> <u>(ha)</u>	<u>SUP. CUMPLE</u> <u>(ha)</u>
2296351	23-062-025-00238-001	101000 OLIVAR-SIN VARIEDAD	S	0,78	0,00
2296356	23-062-025-00240-003	101000 OLIVAR-SIN VARIEDAD	S	0,09	0,00
2296357	23-062-025-00240-004	101000 OLIVAR-SIN VARIEDAD	S	0,43	0,00
2296344	23-062-025-00243-001	101000 OLIVAR-SIN VARIEDAD	S	0,37	0,00
2296343	23-062-025-00245-001	101000 OLIVAR-SIN VARIEDAD	S	0,01	0,00
2296360	23-062-025-00248-001	101000 OLIVAR-SIN VARIEDAD	S	0,03	0,00
2296350	23-062-025-00261-002	101000 OLIVAR-SIN VARIEDAD	S	0,55	0,00
2296353	23-062-025-00265-001	101000 OLIVAR-SIN VARIEDAD	S	1,14	0,00
2296347	23-062-025-00270-001	101000 OLIVAR-SIN VARIEDAD	S	0,05	0,00
2296354	23-062-025-00271-001	101000 OLIVAR-SIN VARIEDAD	S	0,03	0,00
2296352	23-062-025-00272-003	101000 OLIVAR-SIN VARIEDAD	S	0,21	0,00
2296355	23-062-025-00272-006	101000 OLIVAR-SIN VARIEDAD	S	0,58	0,00
2296348	23-062-025-00278-003	101000 OLIVAR-SIN VARIEDAD	S	0,16	0,00

**Mayor pendiente media****PUNTOS:** 3,00 35.38%

<u>REF.</u>	<u>REFERENCIA SIGPAC</u>	<u>CULTIVO</u>	<u>DESCRIPCIÓN CULTIVO</u>	<u>S/R</u>	<u>PENDIENTE</u>	<u>SUP.</u>
					<u>MEDIA (%)</u>	<u>COMPROM.</u> <u>(ha)</u>
2296351	23-062-025-00238-001	101000	OLIVAR-SIN VARIEDAD	S	23,95	0,78
2296356	23-062-025-00240-003	101000	OLIVAR-SIN VARIEDAD	S	46,74	0,09
2296357	23-062-025-00240-004	101000	OLIVAR-SIN VARIEDAD	S	35,86	0,43
2296344	23-062-025-00243-001	101000	OLIVAR-SIN VARIEDAD	S	26,02	0,37
2296343	23-062-025-00245-001	101000	OLIVAR-SIN VARIEDAD	S	35,44	0,01
2296360	23-062-025-00248-001	101000	OLIVAR-SIN VARIEDAD	S	29,37	0,03
2296350	23-062-025-00261-002	101000	OLIVAR-SIN VARIEDAD	S	37,20	0,55
2296353	23-062-025-00265-001	101000	OLIVAR-SIN VARIEDAD	S	32,93	1,14
2296347	23-062-025-00270-001	101000	OLIVAR-SIN VARIEDAD	S	40,15	0,05
2296354	23-062-025-00271-001	101000	OLIVAR-SIN VARIEDAD	S	42,81	0,03
2296352	23-062-025-00272-003	101000	OLIVAR-SIN VARIEDAD	S	43,14	0,21
2296355	23-062-025-00272-006	101000	OLIVAR-SIN VARIEDAD	S	53,77	0,58
2296348	23-062-025-00278-003	101000	OLIVAR-SIN VARIEDAD	S	37,72	0,16

**Porcentaje de superficie determinada en Red Natura 2000****PUNTOS:** 0,00 0.0%

<u>REF.</u>	<u>REFERENCIA SIGPAC</u>	<u>CULTIVO</u>	<u>DESCRIPCIÓN CULTIVO</u>	<u>S/R</u>	<u>SUP.</u>	<u>SUP.</u>
					<u>COMPROM.</u> <u>(ha)</u>	<u>CUMPLE</u> <u>(ha)</u>
2296351	23-062-025-00238-001	101000	OLIVAR-SIN VARIEDAD	S	0,78	0,00
2296356	23-062-025-00240-003	101000	OLIVAR-SIN VARIEDAD	S	0,09	0,00
2296357	23-062-025-00240-004	101000	OLIVAR-SIN VARIEDAD	S	0,43	0,00
2296344	23-062-025-00243-001	101000	OLIVAR-SIN VARIEDAD	S	0,37	0,00
2296343	23-062-025-00245-001	101000	OLIVAR-SIN VARIEDAD	S	0,01	0,00
2296360	23-062-025-00248-001	101000	OLIVAR-SIN VARIEDAD	S	0,03	0,00
2296350	23-062-025-00261-002	101000	OLIVAR-SIN VARIEDAD	S	0,55	0,00
2296353	23-062-025-00265-001	101000	OLIVAR-SIN VARIEDAD	S	1,14	0,00
2296347	23-062-025-00270-001	101000	OLIVAR-SIN VARIEDAD	S	0,05	0,00
2296354	23-062-025-00271-001	101000	OLIVAR-SIN VARIEDAD	S	0,03	0,00
2296352	23-062-025-00272-003	101000	OLIVAR-SIN VARIEDAD	S	0,21	0,00
2296355	23-062-025-00272-006	101000	OLIVAR-SIN VARIEDAD	S	0,58	0,00
2296348	23-062-025-00278-003	101000	OLIVAR-SIN VARIEDAD	S	0,16	0,00



<u>APELLIDOS Y NOMBRE / RAZÓN SOCIAL</u>		<u>NIF</u>	<u>EXPEDIENTE</u>	<u>SUP. COMPROMETIDA</u>				
				<u>(ha)</u>				
SANCHEZ ZORRILLA LEON		77274897A	6088744	2.56				
<b>RESOLUCIÓN</b>								
<b>ADMITIDO</b>								
<b>IMPORTE POR ANUALIDAD</b>								
		<b>2015</b>	<b>2016</b>	<b>2017</b>	<b>2018</b>	<b>2019</b>		
<b>IMPORTE MÁXIMO SUBVENCIONABLE</b>		292,20 €	292,20 €	292,20 €	292,20 €	292,20 €		
<b>IMPORTE MEDIO DE TRANSFERENCIA (€/ha)</b>		114,14 €	114,14 €	114,14 €	114,14 €	114,14 €		
<b>RECINTOS COMPROMETIDOS</b>								
<u>REF.</u>	<u>REFERENCIA SIGPAC</u>	<u>CULTIVO</u>	<u>DESCRIPCIÓN CULTIVO</u>	<u>PEND. MEDIA</u>	<u>SUP. DEC. ADMIN.</u>	<u>SUP. CERT.</u>	<u>SUP. CAMPO</u>	<u>SUP. COMPROM.</u>
				<u>S/R</u>	<u>(%)</u>	<u>(ha)</u>	<u>(ha)</u>	<u>(ha)</u>
2295939	23-072-013-00140-001	101000	OLIVAR-SIN VARIEDAD	S	46,21	1,30	1,40	1,30
2295941	23-072-016-00102-001	101000	OLIVAR-SIN VARIEDAD	S	36,20	0,64	0,64	0,64
2295942	23-072-016-00410-001	101000	OLIVAR-SIN VARIEDAD	S	34,42	0,62	0,62	0,62

### RESUMEN CRITERIOS DE SELECCIÓN

<b>10.1.12 Agricultura de montaña con orientación ecológica en olivar</b>		<b>PUNTOS: 13,51</b>	
		<b>PUNTOS</b>	
<b>Solicitantes de la medida 11, específica para la conversión o mantenimiento en agricultura ecológica</b>		3,00	S
<b>Porcentaje de superficie determinada en zonas con limitaciones naturales u otras limitaciones específicas ubicadas en las zonas de montaña</b>		4,00	100.0%
<b>Porcentaje de superficie determinada situada en zonas RAMSAR</b>		0,00	0.0%
<b>Porcentaje de superficie determinada en zonas vulnerables a la contaminación por nitratos</b>		0,00	0.0%
<b>Mayor pendiente media</b>		3,00	40.85%
<b>Porcentaje de superficie determinada en Red Natura 2000</b>		3,51	50.78%



**DETALLE CRITERIOS DE SELECCIÓN****10.1.12 Agricultura de montaña con orientación ecológica en olivar****PUNTOS:** 13,51**Solicitantes de la medida 11, específica para la conversión o mantenimiento en agricultura ecológica****PUNTOS:** 3,00 S**Porcentaje de superficie determinada en zonas con limitaciones naturales u otras limitaciones específicas ubicadas en las zonas de montaña****PUNTOS:** 4,00 100.0%

<u>REF.</u>	<u>REFERENCIA SIGPAC</u>	<u>CULTIVO</u>	<u>DESCRIPCIÓN CULTIVO</u>	<u>S/R</u>	<u>SUP. COMPROM.</u> <u>(ha)</u>	<u>SUP. CUMPLE</u> <u>(ha)</u>
2295939	23-072-013-00140-001	101000	OLIVAR-SIN VARIEDAD	S	1,30	1,30
2295941	23-072-016-00102-001	101000	OLIVAR-SIN VARIEDAD	S	0,64	0,64
2295942	23-072-016-00410-001	101000	OLIVAR-SIN VARIEDAD	S	0,62	0,62

**Porcentaje de superficie determinada situada en zonas RAMSAR****PUNTOS:** 0,00 0.0%

<u>REF.</u>	<u>REFERENCIA SIGPAC</u>	<u>CULTIVO</u>	<u>DESCRIPCIÓN CULTIVO</u>	<u>S/R</u>	<u>SUP. COMPROM.</u> <u>(ha)</u>	<u>SUP. CUMPLE</u> <u>(ha)</u>
2295939	23-072-013-00140-001	101000	OLIVAR-SIN VARIEDAD	S	1,30	0,00
2295941	23-072-016-00102-001	101000	OLIVAR-SIN VARIEDAD	S	0,64	0,00
2295942	23-072-016-00410-001	101000	OLIVAR-SIN VARIEDAD	S	0,62	0,00

**Porcentaje de superficie determinada en zonas vulnerables a la contaminación por nitratos****PUNTOS:** 0,00 0.0%

<u>REF.</u>	<u>REFERENCIA SIGPAC</u>	<u>CULTIVO</u>	<u>DESCRIPCIÓN CULTIVO</u>	<u>S/R</u>	<u>SUP. COMPROM.</u> <u>(ha)</u>	<u>SUP. CUMPLE</u> <u>(ha)</u>
2295939	23-072-013-00140-001	101000	OLIVAR-SIN VARIEDAD	S	1,30	0,00
2295941	23-072-016-00102-001	101000	OLIVAR-SIN VARIEDAD	S	0,64	0,00
2295942	23-072-016-00410-001	101000	OLIVAR-SIN VARIEDAD	S	0,62	0,00

**Mayor pendiente media****PUNTOS:** 3,00 40.85%

<u>REF.</u>	<u>REFERENCIA SIGPAC</u>	<u>CULTIVO</u>	<u>DESCRIPCIÓN CULTIVO</u>	<u>S/R</u>	<u>PENDIENTE MEDIA (%)</u>	<u>SUP. COMPROM.</u> <u>(ha)</u>
2295939	23-072-013-00140-001	101000	OLIVAR-SIN VARIEDAD	S	46,21	1,30
2295941	23-072-016-00102-001	101000	OLIVAR-SIN VARIEDAD	S	36,20	0,64
2295942	23-072-016-00410-001	101000	OLIVAR-SIN VARIEDAD	S	34,42	0,62

**Porcentaje de superficie determinada en Red Natura 2000****PUNTOS:** 3,51 50.78%

<u>REF.</u>	<u>REFERENCIA SIGPAC</u>	<u>CULTIVO</u>	<u>DESCRIPCIÓN CULTIVO</u>	<u>S/R</u>	<u>SUP. COMPROM.</u> <u>(ha)</u>	<u>SUP. CUMPLE</u> <u>(ha)</u>
2295939	23-072-013-00140-001	101000	OLIVAR-SIN VARIEDAD	S	1,30	1,30
2295941	23-072-016-00102-001	101000	OLIVAR-SIN VARIEDAD	S	0,64	0,00
2295942	23-072-016-00410-001	101000	OLIVAR-SIN VARIEDAD	S	0,62	0,00



<u>APELLIDOS Y NOMBRE / RAZÓN SOCIAL</u>	<u>NIF</u>	<u>EXPEDIENTE</u>	<u>SUP. COMPROMETIDA</u>		
			<u>(ha)</u>		
SERRANO SERRANO EMILIO	26000908Y	6096360	17.61		
<b>RESOLUCIÓN</b>					
<b>ADMITIDO</b>					
<b>IMPORTE POR ANUALIDAD</b>					
	<b>2015</b>	<b>2016</b>	<b>2017</b>	<b>2018</b>	<b>2019</b>
<b>IMPORTE MÁXIMO SUBVENCIONABLE</b>	2.010,01 €	2.010,01 €	2.010,01 €	2.010,01 €	2.010,01 €
<b>IMPORTE MEDIO DE TRANSFERENCIA (€/ha)</b>	114,14 €	114,14 €	114,14 €	114,14 €	114,14 €

**RECINTOS COMPROMETIDOS**

<u>REF.</u>	<u>REFERENCIA SIGPAC</u>	<u>CULTIVO</u>	<u>DESCRIPCIÓN CULTIVO</u>	<u>S/R</u>	<u>PEND. MEDIA (%)</u>	<u>SUP. DEC. ADMIN. (ha)</u>	<u>SUP. CERT. (ha)</u>	<u>SUP. CAMPO (ha)</u>	<u>SUP. COMPROM. (ha)</u>
2409348	23-003-035-00211-002	101000	OLIVAR-SIN VARIEDAD	S	38,15	0,01	0,01		0,01
2409349	23-003-035-80005-002	101000	OLIVAR-SIN VARIEDAD	S	28,32	0,01	0,02		0,01
2409350	23-003-035-00709-001	101000	OLIVAR-SIN VARIEDAD	S	20,14	2,42	2,65		2,42
2409351	23-003-035-00685-052	101000	OLIVAR-SIN VARIEDAD	S	43,43	0,21	0,23		0,20
2409352	23-003-035-00258-005	101000	OLIVAR-SIN VARIEDAD	S	24,98	2,55	2,56		2,55
2409353	23-003-035-00276-001	101000	OLIVAR-SIN VARIEDAD	S	20,20	2,86	2,86		2,86
2409354	23-003-035-00208-003	101000	OLIVAR-SIN VARIEDAD	S	31,78	0,01	0,01		0,01
2409355	23-003-035-00277-001	101000	OLIVAR-SIN VARIEDAD	S	21,17	1,39	1,50		1,39
2409357	23-003-035-00259-001	101000	OLIVAR-SIN VARIEDAD	S	21,71	0,02	0,04		0,02
2409358	23-003-035-00685-002	101000	OLIVAR-SIN VARIEDAD	S	33,19	0,02	0,02		0,02
2409360	23-003-037-00026-001	101000	OLIVAR-SIN VARIEDAD	S	32,19	0,01	0,02		0,01
2409361	23-003-037-00028-003	101000	OLIVAR-SIN VARIEDAD	S	32,61	1,38	1,43		1,38
2409362	23-003-037-00029-002	101000	OLIVAR-SIN VARIEDAD	S	30,19	0,01	0,02		0,01
2409363	23-003-037-00323-032	101000	OLIVAR-SIN VARIEDAD	S	32,32	0,19	0,23		0,19
2409364	23-003-037-00015-004	101000	OLIVAR-SIN VARIEDAD	S	37,19	2,44	2,51		2,44
2409365	23-003-037-00011-001	101000	OLIVAR-SIN VARIEDAD	S	39,87	2,22	2,22		2,22
2409366	23-003-037-00024-001	101000	OLIVAR-SIN VARIEDAD	S	44,76	1,16	1,16		1,16
2409367	23-003-037-00323-032	101000	OLIVAR-SIN VARIEDAD	S	32,32	0,32	0,40		0,32
2409368	23-003-037-00019-003	101000	OLIVAR-SIN VARIEDAD	S	30,18	0,05	0,10		0,05
2409369	23-003-037-00323-086	101000	OLIVAR-SIN VARIEDAD	S	27,16	0,12	0,12		0,12
2409376	23-003-035-00211-002	101000	OLIVAR-SIN VARIEDAD	S	38,15	0,05	0,05		0,05
2409377	23-003-037-00323-085	101000	OLIVAR-SIN VARIEDAD	S	33,32	0,17	0,17		0,17

**INCIDENCIAS****INCIDENCIA DESCRIPCIÓN**

- 219 Superficie declarada sobre un mismo recinto, en un mismo expediente, mayor que la superficie total del recinto SIGPAC.  
Ref:2409351 Recinto:23-003-035-00685-052 Cultivo:101000 OLIVAR-SIN VARIEDAD Secano Suma de superficies declaradas para este recinto por el solicitante (Áreas):24 Superficie SIGPAC total para el recinto (Áreas):23 Exceso de superficie declarada (Hectáreas):0,01

**RESUMEN CRITERIOS DE SELECCIÓN**

<b>10.1.12 Agricultura de montaña con orientación ecológica en olivar</b>		<b>PUNTOS: 10,00</b>	
		<b>PUNTOS</b>	
Solicitantes de la medida 11, específica para la conversión o mantenimiento en agricultura ecológica		3,00	S
Porcentaje de superficie determinada en zonas con limitaciones naturales u otras limitaciones específicas ubicadas en las zonas de montaña		4,00	100.0%
Porcentaje de superficie determinada situada en zonas RAMSAR		0,00	0.0%
Porcentaje de superficie determinada en zonas vulnerables a la contaminación por nitratos		0,00	0.0%
Mayor pendiente media		3,00	29.3%
Porcentaje de superficie determinada en Red Natura 2000		0,00	0.0%



**DETALLE CRITERIOS DE SELECCIÓN****10.1.12 Agricultura de montaña con orientación ecológica en olivar****PUNTOS:** 10,00**Solicitantes de la medida 11, específica para la conversión o mantenimiento en agricultura ecológica****PUNTOS:** 3,00 S**Porcentaje de superficie determinada en zonas con limitaciones naturales u otras limitaciones específicas ubicadas en las zonas de montaña****PUNTOS:** 4,00 100.0%

<u>REF.</u>	<u>REFERENCIA SIGPAC</u>	<u>CULTIVO</u>	<u>DESCRIPCIÓN CULTIVO</u>	<u>S/R</u>	<u>SUP. COMPROM.</u> <u>(ha)</u>	<u>SUP. CUMPLE</u> <u>(ha)</u>
2409354	23-003-035-00208-003	101000	OLIVAR-SIN VARIEDAD	S	0,01	0,01
2409376	23-003-035-00211-002	101000	OLIVAR-SIN VARIEDAD	S	0,05	0,05
2409348	23-003-035-00211-002	101000	OLIVAR-SIN VARIEDAD	S	0,01	0,01
2409352	23-003-035-00258-005	101000	OLIVAR-SIN VARIEDAD	S	2,55	2,55
2409357	23-003-035-00259-001	101000	OLIVAR-SIN VARIEDAD	S	0,02	0,02
2409353	23-003-035-00276-001	101000	OLIVAR-SIN VARIEDAD	S	2,86	2,86
2409355	23-003-035-00277-001	101000	OLIVAR-SIN VARIEDAD	S	1,39	1,39
2409358	23-003-035-00685-002	101000	OLIVAR-SIN VARIEDAD	S	0,02	0,02
2409351	23-003-035-00685-052	101000	OLIVAR-SIN VARIEDAD	S	0,20	0,20
2409350	23-003-035-00709-001	101000	OLIVAR-SIN VARIEDAD	S	2,42	2,42
2409349	23-003-035-80005-002	101000	OLIVAR-SIN VARIEDAD	S	0,01	0,01
2409365	23-003-037-00011-001	101000	OLIVAR-SIN VARIEDAD	S	2,22	2,22
2409364	23-003-037-00015-004	101000	OLIVAR-SIN VARIEDAD	S	2,44	2,44
2409368	23-003-037-00019-003	101000	OLIVAR-SIN VARIEDAD	S	0,05	0,05
2409366	23-003-037-00024-001	101000	OLIVAR-SIN VARIEDAD	S	1,16	1,16
2409360	23-003-037-00026-001	101000	OLIVAR-SIN VARIEDAD	S	0,01	0,01
2409361	23-003-037-00028-003	101000	OLIVAR-SIN VARIEDAD	S	1,38	1,38
2409362	23-003-037-00029-002	101000	OLIVAR-SIN VARIEDAD	S	0,01	0,01
2409367	23-003-037-00323-032	101000	OLIVAR-SIN VARIEDAD	S	0,32	0,32
2409363	23-003-037-00323-032	101000	OLIVAR-SIN VARIEDAD	S	0,19	0,19
2409377	23-003-037-00323-085	101000	OLIVAR-SIN VARIEDAD	S	0,17	0,17
2409369	23-003-037-00323-086	101000	OLIVAR-SIN VARIEDAD	S	0,12	0,12

**Porcentaje de superficie determinada situada en zonas RAMSAR****PUNTOS:** 0,00 0.0%

<u>REF.</u>	<u>REFERENCIA SIGPAC</u>	<u>CULTIVO</u>	<u>DESCRIPCIÓN CULTIVO</u>	<u>S/R</u>	<u>SUP. COMPROM.</u> <u>(ha)</u>	<u>SUP. CUMPLE</u> <u>(ha)</u>
2409354	23-003-035-00208-003	101000	OLIVAR-SIN VARIEDAD	S	0,01	0,00
2409348	23-003-035-00211-002	101000	OLIVAR-SIN VARIEDAD	S	0,01	0,00
2409376	23-003-035-00211-002	101000	OLIVAR-SIN VARIEDAD	S	0,05	0,00
2409352	23-003-035-00258-005	101000	OLIVAR-SIN VARIEDAD	S	2,55	0,00
2409357	23-003-035-00259-001	101000	OLIVAR-SIN VARIEDAD	S	0,02	0,00
2409353	23-003-035-00276-001	101000	OLIVAR-SIN VARIEDAD	S	2,86	0,00
2409355	23-003-035-00277-001	101000	OLIVAR-SIN VARIEDAD	S	1,39	0,00
2409358	23-003-035-00685-002	101000	OLIVAR-SIN VARIEDAD	S	0,02	0,00
2409351	23-003-035-00685-052	101000	OLIVAR-SIN VARIEDAD	S	0,20	0,00
2409350	23-003-035-00709-001	101000	OLIVAR-SIN VARIEDAD	S	2,42	0,00
2409349	23-003-035-80005-002	101000	OLIVAR-SIN VARIEDAD	S	0,01	0,00
2409365	23-003-037-00011-001	101000	OLIVAR-SIN VARIEDAD	S	2,22	0,00
2409364	23-003-037-00015-004	101000	OLIVAR-SIN VARIEDAD	S	2,44	0,00
2409368	23-003-037-00019-003	101000	OLIVAR-SIN VARIEDAD	S	0,05	0,00
2409366	23-003-037-00024-001	101000	OLIVAR-SIN VARIEDAD	S	1,16	0,00
2409360	23-003-037-00026-001	101000	OLIVAR-SIN VARIEDAD	S	0,01	0,00
2409361	23-003-037-00028-003	101000	OLIVAR-SIN VARIEDAD	S	1,38	0,00
2409362	23-003-037-00029-002	101000	OLIVAR-SIN VARIEDAD	S	0,01	0,00
2409367	23-003-037-00323-032	101000	OLIVAR-SIN VARIEDAD	S	0,32	0,00
2409363	23-003-037-00323-032	101000	OLIVAR-SIN VARIEDAD	S	0,19	0,00
2409377	23-003-037-00323-085	101000	OLIVAR-SIN VARIEDAD	S	0,17	0,00
2409369	23-003-037-00323-086	101000	OLIVAR-SIN VARIEDAD	S	0,12	0,00

**Porcentaje de superficie determinada en zonas vulnerables a la contaminación por nitratos****PUNTOS:** 0,00 0.0%



<u>REF.</u>	<u>REFERENCIA SIGPAC</u>	<u>CULTIVO</u>	<u>DESCRIPCIÓN CULTIVO</u>	<u>S/R</u>	<u>SUP. COMPROM.</u> <u>(ha)</u>	<u>SUP. CUMPLE</u> <u>(ha)</u>
2409354	23-003-035-00208-003	101000	OLIVAR-SIN VARIEDAD	S	0,01	0,00
2409376	23-003-035-00211-002	101000	OLIVAR-SIN VARIEDAD	S	0,05	0,00
2409348	23-003-035-00211-002	101000	OLIVAR-SIN VARIEDAD	S	0,01	0,00
2409352	23-003-035-00258-005	101000	OLIVAR-SIN VARIEDAD	S	2,55	0,00
2409357	23-003-035-00259-001	101000	OLIVAR-SIN VARIEDAD	S	0,02	0,00
2409353	23-003-035-00276-001	101000	OLIVAR-SIN VARIEDAD	S	2,86	0,00
2409355	23-003-035-00277-001	101000	OLIVAR-SIN VARIEDAD	S	1,39	0,00
2409358	23-003-035-00685-002	101000	OLIVAR-SIN VARIEDAD	S	0,02	0,00
2409351	23-003-035-00685-052	101000	OLIVAR-SIN VARIEDAD	S	0,20	0,00
2409350	23-003-035-00709-001	101000	OLIVAR-SIN VARIEDAD	S	2,42	0,00
2409349	23-003-035-80005-002	101000	OLIVAR-SIN VARIEDAD	S	0,01	0,00
2409365	23-003-037-00011-001	101000	OLIVAR-SIN VARIEDAD	S	2,22	0,00
2409364	23-003-037-00015-004	101000	OLIVAR-SIN VARIEDAD	S	2,44	0,00
2409368	23-003-037-00019-003	101000	OLIVAR-SIN VARIEDAD	S	0,05	0,00
2409366	23-003-037-00024-001	101000	OLIVAR-SIN VARIEDAD	S	1,16	0,00
2409360	23-003-037-00026-001	101000	OLIVAR-SIN VARIEDAD	S	0,01	0,00
2409361	23-003-037-00028-003	101000	OLIVAR-SIN VARIEDAD	S	1,38	0,00
2409362	23-003-037-00029-002	101000	OLIVAR-SIN VARIEDAD	S	0,01	0,00
2409367	23-003-037-00323-032	101000	OLIVAR-SIN VARIEDAD	S	0,32	0,00
2409363	23-003-037-00323-032	101000	OLIVAR-SIN VARIEDAD	S	0,19	0,00
2409377	23-003-037-00323-085	101000	OLIVAR-SIN VARIEDAD	S	0,17	0,00
2409369	23-003-037-00323-086	101000	OLIVAR-SIN VARIEDAD	S	0,12	0,00

**Mayor pendiente media****PUNTOS:** 3,00 29.3%

<u>REF.</u>	<u>REFERENCIA SIGPAC</u>	<u>CULTIVO</u>	<u>DESCRIPCIÓN CULTIVO</u>	<u>S/R</u>	<u>PENDIENTE MEDIA (%)</u>	<u>SUP. COMPROM.</u> <u>(ha)</u>
2409354	23-003-035-00208-003	101000	OLIVAR-SIN VARIEDAD	S	31,78	0,01
2409376	23-003-035-00211-002	101000	OLIVAR-SIN VARIEDAD	S	38,15	0,05
2409348	23-003-035-00211-002	101000	OLIVAR-SIN VARIEDAD	S	38,15	0,01
2409352	23-003-035-00258-005	101000	OLIVAR-SIN VARIEDAD	S	24,98	2,55
2409357	23-003-035-00259-001	101000	OLIVAR-SIN VARIEDAD	S	21,71	0,02
2409353	23-003-035-00276-001	101000	OLIVAR-SIN VARIEDAD	S	20,20	2,86
2409355	23-003-035-00277-001	101000	OLIVAR-SIN VARIEDAD	S	21,17	1,39
2409358	23-003-035-00685-002	101000	OLIVAR-SIN VARIEDAD	S	33,19	0,02
2409351	23-003-035-00685-052	101000	OLIVAR-SIN VARIEDAD	S	43,43	0,20
2409350	23-003-035-00709-001	101000	OLIVAR-SIN VARIEDAD	S	20,14	2,42
2409349	23-003-035-80005-002	101000	OLIVAR-SIN VARIEDAD	S	28,32	0,01
2409365	23-003-037-00011-001	101000	OLIVAR-SIN VARIEDAD	S	39,87	2,22
2409364	23-003-037-00015-004	101000	OLIVAR-SIN VARIEDAD	S	37,19	2,44
2409368	23-003-037-00019-003	101000	OLIVAR-SIN VARIEDAD	S	30,18	0,05
2409366	23-003-037-00024-001	101000	OLIVAR-SIN VARIEDAD	S	44,76	1,16
2409360	23-003-037-00026-001	101000	OLIVAR-SIN VARIEDAD	S	32,19	0,01
2409361	23-003-037-00028-003	101000	OLIVAR-SIN VARIEDAD	S	32,61	1,38
2409362	23-003-037-00029-002	101000	OLIVAR-SIN VARIEDAD	S	30,19	0,01
2409363	23-003-037-00323-032	101000	OLIVAR-SIN VARIEDAD	S	32,32	0,19
2409367	23-003-037-00323-032	101000	OLIVAR-SIN VARIEDAD	S	32,32	0,32
2409377	23-003-037-00323-085	101000	OLIVAR-SIN VARIEDAD	S	33,32	0,17
2409369	23-003-037-00323-086	101000	OLIVAR-SIN VARIEDAD	S	27,16	0,12

**Porcentaje de superficie determinada en Red Natura 2000****PUNTOS:** 0,00 0.0%

<u>REF.</u>	<u>REFERENCIA SIGPAC</u>	<u>CULTIVO</u>	<u>DESCRIPCIÓN CULTIVO</u>	<u>S/R</u>	<u>SUP. COMPROM.</u> <u>(ha)</u>	<u>SUP. CUMPLE</u> <u>(ha)</u>
2409354	23-003-035-00208-003	101000	OLIVAR-SIN VARIEDAD	S	0,01	0,00

<b>REF.</b>	<b>REFERENCIA SIGPAC</b>	<b>CULTIVO</b>	<b>DESCRIPCIÓN CULTIVO</b>	<b>S/R</b>	<b>SUP. COMPROM.</b> <b>(ha)</b>	<b>SUP. CUMPLE</b> <b>(ha)</b>
2409348	23-003-035-00211-002	101000	OLIVAR-SIN VARIEDAD	S	0,01	0,00
2409376	23-003-035-00211-002	101000	OLIVAR-SIN VARIEDAD	S	0,05	0,00
2409352	23-003-035-00258-005	101000	OLIVAR-SIN VARIEDAD	S	2,55	0,00
2409357	23-003-035-00259-001	101000	OLIVAR-SIN VARIEDAD	S	0,02	0,00
2409353	23-003-035-00276-001	101000	OLIVAR-SIN VARIEDAD	S	2,86	0,00
2409355	23-003-035-00277-001	101000	OLIVAR-SIN VARIEDAD	S	1,39	0,00
2409358	23-003-035-00685-002	101000	OLIVAR-SIN VARIEDAD	S	0,02	0,00
2409351	23-003-035-00685-052	101000	OLIVAR-SIN VARIEDAD	S	0,20	0,00
2409350	23-003-035-00709-001	101000	OLIVAR-SIN VARIEDAD	S	2,42	0,00
2409349	23-003-035-80005-002	101000	OLIVAR-SIN VARIEDAD	S	0,01	0,00
2409365	23-003-037-00011-001	101000	OLIVAR-SIN VARIEDAD	S	2,22	0,00
2409364	23-003-037-00015-004	101000	OLIVAR-SIN VARIEDAD	S	2,44	0,00
2409368	23-003-037-00019-003	101000	OLIVAR-SIN VARIEDAD	S	0,05	0,00
2409366	23-003-037-00024-001	101000	OLIVAR-SIN VARIEDAD	S	1,16	0,00
2409360	23-003-037-00026-001	101000	OLIVAR-SIN VARIEDAD	S	0,01	0,00
2409361	23-003-037-00028-003	101000	OLIVAR-SIN VARIEDAD	S	1,38	0,00
2409362	23-003-037-00029-002	101000	OLIVAR-SIN VARIEDAD	S	0,01	0,00
2409363	23-003-037-00323-032	101000	OLIVAR-SIN VARIEDAD	S	0,19	0,00
2409367	23-003-037-00323-032	101000	OLIVAR-SIN VARIEDAD	S	0,32	0,00
2409377	23-003-037-00323-085	101000	OLIVAR-SIN VARIEDAD	S	0,17	0,00
2409369	23-003-037-00323-086	101000	OLIVAR-SIN VARIEDAD	S	0,12	0,00



<u>APELLIDOS Y NOMBRE / RAZÓN SOCIAL</u>	<u>NIF</u>	<u>EXPEDIENTE</u>	<u>SUP. COMPROMETIDA (ha)</u>
SOCIEDAD COOPERATIVA ANDALUZA ECOTRUJAL	F23542566	6100031	7.04

**RESOLUCIÓN ADMITIDO**

**IMPORTES POR ANUALIDAD**

	<u>2015</u>	<u>2016</u>	<u>2017</u>	<u>2018</u>	<u>2019</u>
IMPORTE MÁXIMO SUBVENCIONABLE	803,55 €	803,55 €	803,55 €	803,55 €	803,55 €
IMPORTE MEDIO DE TRANSFERENCIA (€/ha)	114,14 €	114,14 €	114,14 €	114,14 €	114,14 €

**RECINTOS COMPROMETIDOS**

<u>REF.</u>	<u>REFERENCIA SIGPAC</u>	<u>CULTIVO</u>	<u>DESCRIPCIÓN CULTIVO</u>	<u>S/R</u>	<u>PEND. MEDIA (%)</u>	<u>SUP. DEC. ADMIN. (ha)</u>	<u>SUP. CERT. (ha)</u>	<u>SUP. CAMPO (ha)</u>	<u>SUP. COMPROM. (ha)</u>
2371933	23-091-004-00233-001	101000	OLIVAR-SIN VARIEDAD	S	20,40	0,21	0,21		0,21
2371934	23-091-004-00737-001	101000	OLIVAR-SIN VARIEDAD	S	35,05	0,52	0,53		0,52
2371935	23-091-004-00232-001	101000	OLIVAR-SIN VARIEDAD	S	44,69	0,46	0,46		0,46
2371936	23-091-004-00243-002	101000	OLIVAR-SIN VARIEDAD	S	25,79	0,21	0,21		0,21
2371939	23-091-004-00771-001	101000	OLIVAR-SIN VARIEDAD	S	30,61	0,48	0,48		0,48
2371940	23-091-004-00068-007	101000	OLIVAR-SIN VARIEDAD	S	43,77	0,12	0,12		0,12
2371941	23-091-004-00075-002	101000	OLIVAR-SIN VARIEDAD	S	32,60	0,01	0,71		0,01
2371944	23-091-004-00127-001	101000	OLIVAR-SIN VARIEDAD	S	54,91	0,01	0,08		0,01
2371945	23-091-004-00122-002	101000	OLIVAR-SIN VARIEDAD	S	30,92	0,87	0,87		0,80
2371948	23-091-004-00760-001	101000	OLIVAR-SIN VARIEDAD	S	37,93	0,21	0,21		0,21
2371953	23-091-010-00300-001	101000	OLIVAR-SIN VARIEDAD	S	35,84	0,32	0,35		0,32
2371975	23-091-004-00777-002	101000	OLIVAR-SIN VARIEDAD	S	48,90	0,03	0,03		0,03
2371976	23-091-004-00584-001	101000	OLIVAR-SIN VARIEDAD	S	37,49	0,04	0,04		0,04
2371977	23-091-004-00779-001	101000	OLIVAR-SIN VARIEDAD	S	26,81	0,67	0,67		0,67
2371980	23-091-004-00727-001	101000	OLIVAR-SIN VARIEDAD	S	37,47	0,13	0,13		0,13
2371995	23-091-004-00206-002	101000	OLIVAR-SIN VARIEDAD	S	25,60	0,04	0,40		0,04
2371996	23-091-004-00207-002	101000	OLIVAR-SIN VARIEDAD	S	23,54	0,02	0,47		0,02
2371997	23-091-004-00200-003	101000	OLIVAR-SIN VARIEDAD	S	20,60	2,78	2,78		2,76

**INCIDENCIAS****INCIDENCIA DESCRIPCIÓN**

80403	Explotación no inscrita en SIPEA (anexo I, Orden 26 mayo 2015) Ref:2371949 Recinto:23-091-004-00076-001 Cultivo:101000 OLIVAR-SIN VARIEDAD Secano Ref:2371943 Recinto:23-091-004-00707-002 Cultivo:101000 OLIVAR-SIN VARIEDAD Secano Ref:2371937 Recinto:23-091-004-00800-001 Cultivo:101000 OLIVAR-SIN VARIEDAD Secano Ref:2371950 Recinto:23-101-012-00064-001 Cultivo:101000 OLIVAR-SIN VARIEDAD Secano Ref:2371951 Recinto:23-101-012-09011-004 Cultivo:101000 OLIVAR-SIN VARIEDAD Secano
-------	--

**RESUMEN CRITERIOS DE SELECCIÓN****10.1.12 Agricultura de montaña con orientación ecológica en olivar****PUNTOS: 14,00**

	<u>PUNTOS</u>	
Solicitantes de la medida 11, específica para la conversión o mantenimiento en agricultura ecológica	3,00	S
Porcentaje de superficie determinada en zonas con limitaciones naturales u otras limitaciones específicas ubicadas en las zonas de montaña	4,00	100.0%
Porcentaje de superficie determinada situada en zonas RAMSAR	0,00	0.0%
Porcentaje de superficie determinada en zonas vulnerables a la contaminación por nitratos	0,00	0.0%
Mayor pendiente media	3,00	28.07%
Porcentaje de superficie determinada en Red Natura 2000	4,00	100.0%



**DETALLE CRITERIOS DE SELECCIÓN****10.1.12 Agricultura de montaña con orientación ecológica en olivar****PUNTOS:** 14,00**Solicitantes de la medida 11, específica para la conversión o mantenimiento en agricultura ecológica****PUNTOS:** 3,00 S**Porcentaje de superficie determinada en zonas con limitaciones naturales u otras limitaciones específicas ubicadas en las zonas de montaña****PUNTOS:** 4,00 100.0%

<u>REF.</u>	<u>REFERENCIA SIGPAC</u>	<u>CULTIVO</u>	<u>DESCRIPCIÓN CULTIVO</u>	<u>S/R</u>	<u>SUP. COMPROM.</u> <u>(ha)</u>	<u>SUP. CUMPLE</u> <u>(ha)</u>
2371940	23-091-004-00068-007	101000	OLIVAR-SIN VARIEDAD	S	0,12	0,12
2371941	23-091-004-00075-002	101000	OLIVAR-SIN VARIEDAD	S	0,01	0,01
2371945	23-091-004-00122-002	101000	OLIVAR-SIN VARIEDAD	S	0,80	0,80
2371944	23-091-004-00127-001	101000	OLIVAR-SIN VARIEDAD	S	0,01	0,01
2371997	23-091-004-00200-003	101000	OLIVAR-SIN VARIEDAD	S	2,76	2,76
2371995	23-091-004-00206-002	101000	OLIVAR-SIN VARIEDAD	S	0,04	0,04
2371996	23-091-004-00207-002	101000	OLIVAR-SIN VARIEDAD	S	0,02	0,02
2371935	23-091-004-00232-001	101000	OLIVAR-SIN VARIEDAD	S	0,46	0,46
2371933	23-091-004-00233-001	101000	OLIVAR-SIN VARIEDAD	S	0,21	0,21
2371936	23-091-004-00243-002	101000	OLIVAR-SIN VARIEDAD	S	0,21	0,21
2371976	23-091-004-00584-001	101000	OLIVAR-SIN VARIEDAD	S	0,04	0,04
2371980	23-091-004-00727-001	101000	OLIVAR-SIN VARIEDAD	S	0,13	0,13
2371934	23-091-004-00737-001	101000	OLIVAR-SIN VARIEDAD	S	0,52	0,52
2371948	23-091-004-00760-001	101000	OLIVAR-SIN VARIEDAD	S	0,21	0,21
2371939	23-091-004-00771-001	101000	OLIVAR-SIN VARIEDAD	S	0,48	0,48
2371975	23-091-004-00777-002	101000	OLIVAR-SIN VARIEDAD	S	0,03	0,03
2371977	23-091-004-00779-001	101000	OLIVAR-SIN VARIEDAD	S	0,67	0,67
2371953	23-091-010-00300-001	101000	OLIVAR-SIN VARIEDAD	S	0,32	0,32

**Porcentaje de superficie determinada situada en zonas RAMSAR****PUNTOS:** 0,00 0.0%

<u>REF.</u>	<u>REFERENCIA SIGPAC</u>	<u>CULTIVO</u>	<u>DESCRIPCIÓN CULTIVO</u>	<u>S/R</u>	<u>SUP. COMPROM.</u> <u>(ha)</u>	<u>SUP. CUMPLE</u> <u>(ha)</u>
2371940	23-091-004-00068-007	101000	OLIVAR-SIN VARIEDAD	S	0,12	0,00
2371941	23-091-004-00075-002	101000	OLIVAR-SIN VARIEDAD	S	0,01	0,00
2371945	23-091-004-00122-002	101000	OLIVAR-SIN VARIEDAD	S	0,80	0,00
2371944	23-091-004-00127-001	101000	OLIVAR-SIN VARIEDAD	S	0,01	0,00
2371997	23-091-004-00200-003	101000	OLIVAR-SIN VARIEDAD	S	2,76	0,00
2371995	23-091-004-00206-002	101000	OLIVAR-SIN VARIEDAD	S	0,04	0,00
2371996	23-091-004-00207-002	101000	OLIVAR-SIN VARIEDAD	S	0,02	0,00
2371935	23-091-004-00232-001	101000	OLIVAR-SIN VARIEDAD	S	0,46	0,00
2371933	23-091-004-00233-001	101000	OLIVAR-SIN VARIEDAD	S	0,21	0,00
2371936	23-091-004-00243-002	101000	OLIVAR-SIN VARIEDAD	S	0,21	0,00
2371976	23-091-004-00584-001	101000	OLIVAR-SIN VARIEDAD	S	0,04	0,00
2371980	23-091-004-00727-001	101000	OLIVAR-SIN VARIEDAD	S	0,13	0,00
2371934	23-091-004-00737-001	101000	OLIVAR-SIN VARIEDAD	S	0,52	0,00
2371948	23-091-004-00760-001	101000	OLIVAR-SIN VARIEDAD	S	0,21	0,00
2371939	23-091-004-00771-001	101000	OLIVAR-SIN VARIEDAD	S	0,48	0,00
2371975	23-091-004-00777-002	101000	OLIVAR-SIN VARIEDAD	S	0,03	0,00
2371977	23-091-004-00779-001	101000	OLIVAR-SIN VARIEDAD	S	0,67	0,00
2371953	23-091-010-00300-001	101000	OLIVAR-SIN VARIEDAD	S	0,32	0,00

**Porcentaje de superficie determinada en zonas vulnerables a la contaminación por nitratos****PUNTOS:** 0,00 0.0%

<u>REF.</u>	<u>REFERENCIA SIGPAC</u>	<u>CULTIVO</u>	<u>DESCRIPCIÓN CULTIVO</u>	<u>S/R</u>	<u>SUP. COMPROM.</u> <u>(ha)</u>	<u>SUP. CUMPLE</u> <u>(ha)</u>
2371940	23-091-004-00068-007	101000	OLIVAR-SIN VARIEDAD	S	0,12	0,00
2371941	23-091-004-00075-002	101000	OLIVAR-SIN VARIEDAD	S	0,01	0,00
2371945	23-091-004-00122-002	101000	OLIVAR-SIN VARIEDAD	S	0,80	0,00

<u>REF.</u>	<u>REFERENCIA SIGPAC</u>	<u>CULTIVO</u>	<u>DESCRIPCIÓN CULTIVO</u>	<u>S/R</u>	<u>SUP. COMPROM.</u> <u>(ha)</u>	<u>SUP. CUMPLE</u> <u>(ha)</u>
2371944	23-091-004-00127-001	101000	OLIVAR-SIN VARIEDAD	S	0,01	0,00
2371997	23-091-004-00200-003	101000	OLIVAR-SIN VARIEDAD	S	2,76	0,00
2371995	23-091-004-00206-002	101000	OLIVAR-SIN VARIEDAD	S	0,04	0,00
2371996	23-091-004-00207-002	101000	OLIVAR-SIN VARIEDAD	S	0,02	0,00
2371935	23-091-004-00232-001	101000	OLIVAR-SIN VARIEDAD	S	0,46	0,00
2371933	23-091-004-00233-001	101000	OLIVAR-SIN VARIEDAD	S	0,21	0,00
2371936	23-091-004-00243-002	101000	OLIVAR-SIN VARIEDAD	S	0,21	0,00
2371976	23-091-004-00584-001	101000	OLIVAR-SIN VARIEDAD	S	0,04	0,00
2371980	23-091-004-00727-001	101000	OLIVAR-SIN VARIEDAD	S	0,13	0,00
2371934	23-091-004-00737-001	101000	OLIVAR-SIN VARIEDAD	S	0,52	0,00
2371948	23-091-004-00760-001	101000	OLIVAR-SIN VARIEDAD	S	0,21	0,00
2371939	23-091-004-00771-001	101000	OLIVAR-SIN VARIEDAD	S	0,48	0,00
2371975	23-091-004-00777-002	101000	OLIVAR-SIN VARIEDAD	S	0,03	0,00
2371977	23-091-004-00779-001	101000	OLIVAR-SIN VARIEDAD	S	0,67	0,00
2371953	23-091-010-00300-001	101000	OLIVAR-SIN VARIEDAD	S	0,32	0,00

**Mayor pendiente media****PUNTOS:** 3,00 28.07%

<u>REF.</u>	<u>REFERENCIA SIGPAC</u>	<u>CULTIVO</u>	<u>DESCRIPCIÓN CULTIVO</u>	<u>S/R</u>	<u>PENDIENTE MEDIA (%)</u>	<u>SUP. COMPROM.</u> <u>(ha)</u>
2371940	23-091-004-00068-007	101000	OLIVAR-SIN VARIEDAD	S	43,77	0,12
2371941	23-091-004-00075-002	101000	OLIVAR-SIN VARIEDAD	S	32,60	0,01
2371945	23-091-004-00122-002	101000	OLIVAR-SIN VARIEDAD	S	30,92	0,80
2371944	23-091-004-00127-001	101000	OLIVAR-SIN VARIEDAD	S	54,91	0,01
2371997	23-091-004-00200-003	101000	OLIVAR-SIN VARIEDAD	S	20,60	2,76
2371995	23-091-004-00206-002	101000	OLIVAR-SIN VARIEDAD	S	25,60	0,04
2371996	23-091-004-00207-002	101000	OLIVAR-SIN VARIEDAD	S	23,54	0,02
2371935	23-091-004-00232-001	101000	OLIVAR-SIN VARIEDAD	S	44,69	0,46
2371933	23-091-004-00233-001	101000	OLIVAR-SIN VARIEDAD	S	20,40	0,21
2371936	23-091-004-00243-002	101000	OLIVAR-SIN VARIEDAD	S	25,79	0,21
2371976	23-091-004-00584-001	101000	OLIVAR-SIN VARIEDAD	S	37,49	0,04
2371980	23-091-004-00727-001	101000	OLIVAR-SIN VARIEDAD	S	37,47	0,13
2371934	23-091-004-00737-001	101000	OLIVAR-SIN VARIEDAD	S	35,05	0,52
2371948	23-091-004-00760-001	101000	OLIVAR-SIN VARIEDAD	S	37,93	0,21
2371939	23-091-004-00771-001	101000	OLIVAR-SIN VARIEDAD	S	30,61	0,48
2371975	23-091-004-00777-002	101000	OLIVAR-SIN VARIEDAD	S	48,90	0,03
2371977	23-091-004-00779-001	101000	OLIVAR-SIN VARIEDAD	S	26,81	0,67
2371953	23-091-010-00300-001	101000	OLIVAR-SIN VARIEDAD	S	35,84	0,32

**Porcentaje de superficie determinada en Red Natura 2000****PUNTOS:** 4,00 100.0%

<u>REF.</u>	<u>REFERENCIA SIGPAC</u>	<u>CULTIVO</u>	<u>DESCRIPCIÓN CULTIVO</u>	<u>S/R</u>	<u>SUP. COMPROM.</u> <u>(ha)</u>	<u>SUP. CUMPLE</u> <u>(ha)</u>
2371940	23-091-004-00068-007	101000	OLIVAR-SIN VARIEDAD	S	0,12	0,12
2371941	23-091-004-00075-002	101000	OLIVAR-SIN VARIEDAD	S	0,01	0,01
2371945	23-091-004-00122-002	101000	OLIVAR-SIN VARIEDAD	S	0,80	0,80
2371944	23-091-004-00127-001	101000	OLIVAR-SIN VARIEDAD	S	0,01	0,01
2371997	23-091-004-00200-003	101000	OLIVAR-SIN VARIEDAD	S	2,76	2,76
2371995	23-091-004-00206-002	101000	OLIVAR-SIN VARIEDAD	S	0,04	0,04
2371996	23-091-004-00207-002	101000	OLIVAR-SIN VARIEDAD	S	0,02	0,02
2371935	23-091-004-00232-001	101000	OLIVAR-SIN VARIEDAD	S	0,46	0,46
2371933	23-091-004-00233-001	101000	OLIVAR-SIN VARIEDAD	S	0,21	0,21
2371936	23-091-004-00243-002	101000	OLIVAR-SIN VARIEDAD	S	0,21	0,21
2371976	23-091-004-00584-001	101000	OLIVAR-SIN VARIEDAD	S	0,04	0,04
2371980	23-091-004-00727-001	101000	OLIVAR-SIN VARIEDAD	S	0,13	0,13

<b>REF.</b>	<b>REFERENCIA SIGPAC</b>	<b>CULTIVO</b>	<b>DESCRIPCIÓN CULTIVO</b>	<b>S/R</b>	<b>SUP. COMPROM.</b> <b>(ha)</b>	<b>SUP. CUMPLE</b> <b>(ha)</b>
2371934	23-091-004-00737-001	101000	OLIVAR-SIN VARIEDAD	S	0,52	0,52
2371948	23-091-004-00760-001	101000	OLIVAR-SIN VARIEDAD	S	0,21	0,21
2371939	23-091-004-00771-001	101000	OLIVAR-SIN VARIEDAD	S	0,48	0,48
2371975	23-091-004-00777-002	101000	OLIVAR-SIN VARIEDAD	S	0,03	0,03
2371977	23-091-004-00779-001	101000	OLIVAR-SIN VARIEDAD	S	0,67	0,67
2371953	23-091-010-00300-001	101000	OLIVAR-SIN VARIEDAD	S	0,32	0,32



<u>APELLIDOS Y NOMBRE / RAZÓN SOCIAL</u>		<u>NIF</u>	<u>EXPEDIENTE</u>	<u>SUP. COMPROMETIDA</u>				
				<u>(ha)</u>				
SOLER ROMERO ISABEL		00039884W	6091255	41.79				
<b>RESOLUCIÓN ADMITIDO</b>								
<b>IMPORTE POR ANUALIDAD</b>								
		<b>2015</b>	<b>2016</b>	<b>2017</b>	<b>2018</b>	<b>2019</b>		
<b>IMPORTE MÁXIMO SUBVENCIONABLE</b>		4.687,73 €	4.687,73 €	4.687,73 €	4.687,73 €	4.687,73 €		
<b>IMPORTE MEDIO DE TRANSFERENCIA (€/ha)</b>		112,17 €	112,17 €	112,17 €	112,17 €	112,17 €		
<b>RECINTOS COMPROMETIDOS</b>								
<u>REF.</u>	<u>REFERENCIA SIGPAC</u>	<u>CULTIVO</u>	<u>DESCRIPCIÓN CULTIVO</u>	<u>PEND. MEDIA</u>	<u>SUP. DEC. ADMIN.</u>	<u>SUP. CERT.</u>	<u>SUP. CAMPO</u>	<u>SUP. COMPROM.</u>
				<u>S/R</u>	<u>(%)</u>	<u>(ha)</u>	<u>(ha)</u>	<u>(ha)</u>
2977598	23-003-013-00070-011	101000	OLIVAR-SIN VARIEDAD	R	20,62	41,34	41,76	41,34
2977600	23-003-013-00060-008	101000	OLIVAR-SIN VARIEDAD	S	26,01	0,17	0,24	0,17
2977602	23-003-013-00060-004	101000	OLIVAR-SIN VARIEDAD	S	24,26	0,27	0,40	0,27
2977603	23-003-013-00070-047	101000	OLIVAR-SIN VARIEDAD	R	33,28	0,01	0,01	0,01

**RESUMEN CRITERIOS DE SELECCIÓN**

<b>10.1.12 Agricultura de montaña con orientación ecológica en olivar</b>		<b>PUNTOS: 8,00</b>	
		<b>PUNTOS</b>	
<b>Solicitantes de la medida 11, específica para la conversión o mantenimiento en agricultura ecológica</b>		3,00	S
<b>Porcentaje de superficie determinada en zonas con limitaciones naturales u otras limitaciones específicas ubicadas en las zonas de montaña</b>		4,00	100.0%
<b>Porcentaje de superficie determinada situada en zonas RAMSAR</b>		0,00	0.0%
<b>Porcentaje de superficie determinada en zonas vulnerables a la contaminación por nitratos</b>		0,00	0.0%
<b>Mayor pendiente media</b>		1,00	20.67%
<b>Porcentaje de superficie determinada en Red Natura 2000</b>		0,00	0.0%



**DETALLE CRITERIOS DE SELECCIÓN****10.1.12 Agricultura de montaña con orientación ecológica en olivar****PUNTOS:** 8,00**Solicitantes de la medida 11, específica para la conversión o mantenimiento en agricultura ecológica****PUNTOS:** 3,00 S**Porcentaje de superficie determinada en zonas con limitaciones naturales u otras limitaciones específicas ubicadas en las zonas de montaña****PUNTOS:** 4,00 100.0%

<u>REF.</u>	<u>REFERENCIA SIGPAC</u>	<u>CULTIVO</u>	<u>DESCRIPCIÓN CULTIVO</u>	<u>S/R</u>	<u>SUP. COMPROM.</u> <u>(ha)</u>	<u>SUP. CUMPLE</u> <u>(ha)</u>
2977602	23-003-013-00060-004	101000	OLIVAR-SIN VARIEDAD	S	0,27	0,27
2977600	23-003-013-00060-008	101000	OLIVAR-SIN VARIEDAD	S	0,17	0,17
2977598	23-003-013-00070-011	101000	OLIVAR-SIN VARIEDAD	R	41,34	41,34
2977603	23-003-013-00070-047	101000	OLIVAR-SIN VARIEDAD	R	0,01	0,01

**Porcentaje de superficie determinada situada en zonas RAMSAR****PUNTOS:** 0,00 0.0%

<u>REF.</u>	<u>REFERENCIA SIGPAC</u>	<u>CULTIVO</u>	<u>DESCRIPCIÓN CULTIVO</u>	<u>S/R</u>	<u>SUP. COMPROM.</u> <u>(ha)</u>	<u>SUP. CUMPLE</u> <u>(ha)</u>
2977602	23-003-013-00060-004	101000	OLIVAR-SIN VARIEDAD	S	0,27	0,00
2977600	23-003-013-00060-008	101000	OLIVAR-SIN VARIEDAD	S	0,17	0,00
2977598	23-003-013-00070-011	101000	OLIVAR-SIN VARIEDAD	R	41,34	0,00
2977603	23-003-013-00070-047	101000	OLIVAR-SIN VARIEDAD	R	0,01	0,00

**Porcentaje de superficie determinada en zonas vulnerables a la contaminación por nitratos****PUNTOS:** 0,00 0.0%

<u>REF.</u>	<u>REFERENCIA SIGPAC</u>	<u>CULTIVO</u>	<u>DESCRIPCIÓN CULTIVO</u>	<u>S/R</u>	<u>SUP. COMPROM.</u> <u>(ha)</u>	<u>SUP. CUMPLE</u> <u>(ha)</u>
2977602	23-003-013-00060-004	101000	OLIVAR-SIN VARIEDAD	S	0,27	0,00
2977600	23-003-013-00060-008	101000	OLIVAR-SIN VARIEDAD	S	0,17	0,00
2977598	23-003-013-00070-011	101000	OLIVAR-SIN VARIEDAD	R	41,34	0,00
2977603	23-003-013-00070-047	101000	OLIVAR-SIN VARIEDAD	R	0,01	0,00

**Mayor pendiente media****PUNTOS:** 1,00 20.67%

<u>REF.</u>	<u>REFERENCIA SIGPAC</u>	<u>CULTIVO</u>	<u>DESCRIPCIÓN CULTIVO</u>	<u>S/R</u>	<u>PENDIENTE MEDIA (%)</u>	<u>SUP. COMPROM.</u> <u>(ha)</u>
2977602	23-003-013-00060-004	101000	OLIVAR-SIN VARIEDAD	S	24,26	0,27
2977600	23-003-013-00060-008	101000	OLIVAR-SIN VARIEDAD	S	26,01	0,17
2977598	23-003-013-00070-011	101000	OLIVAR-SIN VARIEDAD	R	20,62	41,34
2977603	23-003-013-00070-047	101000	OLIVAR-SIN VARIEDAD	R	33,28	0,01

**Porcentaje de superficie determinada en Red Natura 2000****PUNTOS:** 0,00 0.0%

<u>REF.</u>	<u>REFERENCIA SIGPAC</u>	<u>CULTIVO</u>	<u>DESCRIPCIÓN CULTIVO</u>	<u>S/R</u>	<u>SUP. COMPROM.</u> <u>(ha)</u>	<u>SUP. CUMPLE</u> <u>(ha)</u>
2977602	23-003-013-00060-004	101000	OLIVAR-SIN VARIEDAD	S	0,27	0,00
2977600	23-003-013-00060-008	101000	OLIVAR-SIN VARIEDAD	S	0,17	0,00
2977598	23-003-013-00070-011	101000	OLIVAR-SIN VARIEDAD	R	41,34	0,00
2977603	23-003-013-00070-047	101000	OLIVAR-SIN VARIEDAD	R	0,01	0,00





<u>APELLIDOS Y NOMBRE / RAZÓN SOCIAL</u>	<u>NIF</u>	<u>EXPEDIENTE</u>	<u>SUP. COMPROMETIDA</u>		
			<u>(ha)</u>		
SOTO CAZORLA PEDRO LUIS	75064263Z	6066752	1.71		
<b>RESOLUCIÓN ADMITIDO</b>					
<b>IMPORTE POR ANUALIDAD</b>					
	<b>2015</b>	<b>2016</b>	<b>2017</b>	<b>2018</b>	<b>2019</b>
IMPORTE MÁXIMO SUBVENCIONABLE	195,18 €	195,18 €	195,18 €	195,18 €	195,18 €
IMPORTE MEDIO DE TRANSFERENCIA (€/ha)	114,14 €	114,14 €	114,14 €	114,14 €	114,14 €

<u>RECINTOS COMPROMETIDOS</u>				<u>PEND. MEDIA</u>	<u>SUP. DEC. ADMIN.</u>	<u>SUP. CERT.</u>	<u>SUP. CAMPO</u>	<u>SUP. COMPROM.</u>
<u>REF.</u>	<u>REFERENCIA SIGPAC</u>	<u>CULTIVO</u>	<u>DESCRIPCIÓN CULTIVO</u>	<u>S/R</u>	<u>(%)</u>	<u>(ha)</u>	<u>(ha)</u>	<u>(ha)</u>
2376776	23-043-007-00123-001	101000	OLIVAR-SIN VARIEDAD	S	29,74	0,39	0,39	0,39
2376777	23-043-006-00438-001	101000	OLIVAR-SIN VARIEDAD	S	23,31	0,28	0,28	0,28
2376778	23-043-007-00259-001	101000	OLIVAR-SIN VARIEDAD	S	42,85	0,58	0,59	0,58
2376780	23-043-006-00430-003	101000	OLIVAR-SIN VARIEDAD	S	39,13	0,01	0,22	0,00
2376781	23-043-006-00169-001	101000	OLIVAR-SIN VARIEDAD	S	27,75	0,46	0,46	0,46

**INCIDENCIAS****INCIDENCIA DESCRIPCIÓN**

- 218 La superficie total declarada sobre un mismo recinto en el conjunto de los expedientes, no puede superar la superficie total que el SIGPAC establece para ese recinto.  
Ref:2376780 Recinto:23-043-006-00430-003 Cultivo:101000 OLIVAR-SIN VARIEDAD Secano Suma de superficies declaradas para este recinto por todos los solicitantes (Áreas):23 Superficie SIGPAC medida para este recinto (Áreas):22 Exceso de superficie declarada (Hectáreas):0,01
- 80403 Explotación no inscrita en SIPEA (anexo I, Orden 26 mayo 2015)  
Ref:2376775 Recinto:23-043-007-00187-001 Cultivo:101000 OLIVAR-SIN VARIEDAD Secano

**RESUMEN CRITERIOS DE SELECCIÓN****10.1.12 Agricultura de montaña con orientación ecológica en olivar PUNTOS: 14,00**

	<b>PUNTOS</b>	
Solicitantes de la medida 11, específica para la conversión o mantenimiento en agricultura ecológica	3,00	S
Porcentaje de superficie determinada en zonas con limitaciones naturales u otras limitaciones específicas ubicadas en las zonas de montaña	4,00	100.0%
Porcentaje de superficie determinada situada en zonas RAMSAR	0,00	0.0%
Porcentaje de superficie determinada en zonas vulnerables a la contaminación por nitratos	0,00	0.0%
Mayor pendiente media	3,00	32.6%
Porcentaje de superficie determinada en Red Natura 2000	4,00	100.0%



**DETALLE CRITERIOS DE SELECCIÓN****10.1.12 Agricultura de montaña con orientación ecológica en olivar****PUNTOS:** 14,00**Solicitantes de la medida 11, específica para la conversión o mantenimiento en agricultura ecológica****PUNTOS:** 3,00 S**Porcentaje de superficie determinada en zonas con limitaciones naturales u otras limitaciones específicas ubicadas en las zonas de montaña****PUNTOS:** 4,00 100.0%

<u>REF.</u>	<u>REFERENCIA SIGPAC</u>	<u>CULTIVO DESCRIPCIÓN CULTIVO</u>	<u>S/R</u>	<u>SUP. COMPROM.</u> <u>(ha)</u>	<u>SUP. CUMPLE</u> <u>(ha)</u>
2376781	23-043-006-00169-001	101000 OLIVAR-SIN VARIEDAD	S	0,46	0,46
2376780	23-043-006-00430-003	101000 OLIVAR-SIN VARIEDAD	S	0,00	0,00
2376777	23-043-006-00438-001	101000 OLIVAR-SIN VARIEDAD	S	0,28	0,28
2376776	23-043-007-00123-001	101000 OLIVAR-SIN VARIEDAD	S	0,39	0,39
2376778	23-043-007-00259-001	101000 OLIVAR-SIN VARIEDAD	S	0,58	0,58

**Porcentaje de superficie determinada situada en zonas RAMSAR****PUNTOS:** 0,00 0.0%

<u>REF.</u>	<u>REFERENCIA SIGPAC</u>	<u>CULTIVO DESCRIPCIÓN CULTIVO</u>	<u>S/R</u>	<u>SUP. COMPROM.</u> <u>(ha)</u>	<u>SUP. CUMPLE</u> <u>(ha)</u>
2376781	23-043-006-00169-001	101000 OLIVAR-SIN VARIEDAD	S	0,46	0,00
2376780	23-043-006-00430-003	101000 OLIVAR-SIN VARIEDAD	S	0,00	0,00
2376777	23-043-006-00438-001	101000 OLIVAR-SIN VARIEDAD	S	0,28	0,00
2376776	23-043-007-00123-001	101000 OLIVAR-SIN VARIEDAD	S	0,39	0,00
2376778	23-043-007-00259-001	101000 OLIVAR-SIN VARIEDAD	S	0,58	0,00

**Porcentaje de superficie determinada en zonas vulnerables a la contaminación por nitratos****PUNTOS:** 0,00 0.0%

<u>REF.</u>	<u>REFERENCIA SIGPAC</u>	<u>CULTIVO DESCRIPCIÓN CULTIVO</u>	<u>S/R</u>	<u>SUP. COMPROM.</u> <u>(ha)</u>	<u>SUP. CUMPLE</u> <u>(ha)</u>
2376781	23-043-006-00169-001	101000 OLIVAR-SIN VARIEDAD	S	0,46	0,00
2376780	23-043-006-00430-003	101000 OLIVAR-SIN VARIEDAD	S	0,00	0,00
2376777	23-043-006-00438-001	101000 OLIVAR-SIN VARIEDAD	S	0,28	0,00
2376776	23-043-007-00123-001	101000 OLIVAR-SIN VARIEDAD	S	0,39	0,00
2376778	23-043-007-00259-001	101000 OLIVAR-SIN VARIEDAD	S	0,58	0,00

**Mayor pendiente media****PUNTOS:** 3,00 32.6%

<u>REF.</u>	<u>REFERENCIA SIGPAC</u>	<u>CULTIVO DESCRIPCIÓN CULTIVO</u>	<u>S/R</u>	<u>PENDIENTE MEDIA (%)</u>	<u>SUP. COMPROM.</u> <u>(ha)</u>
2376781	23-043-006-00169-001	101000 OLIVAR-SIN VARIEDAD	S	27,75	0,46
2376780	23-043-006-00430-003	101000 OLIVAR-SIN VARIEDAD	S	39,13	0,00
2376777	23-043-006-00438-001	101000 OLIVAR-SIN VARIEDAD	S	23,31	0,28
2376776	23-043-007-00123-001	101000 OLIVAR-SIN VARIEDAD	S	29,74	0,39
2376778	23-043-007-00259-001	101000 OLIVAR-SIN VARIEDAD	S	42,85	0,58

**Porcentaje de superficie determinada en Red Natura 2000****PUNTOS:** 4,00 100.0%

<u>REF.</u>	<u>REFERENCIA SIGPAC</u>	<u>CULTIVO DESCRIPCIÓN CULTIVO</u>	<u>S/R</u>	<u>SUP. COMPROM.</u> <u>(ha)</u>	<u>SUP. CUMPLE</u> <u>(ha)</u>
2376781	23-043-006-00169-001	101000 OLIVAR-SIN VARIEDAD	S	0,46	0,46
2376780	23-043-006-00430-003	101000 OLIVAR-SIN VARIEDAD	S	0,00	0,00
2376777	23-043-006-00438-001	101000 OLIVAR-SIN VARIEDAD	S	0,28	0,28
2376776	23-043-007-00123-001	101000 OLIVAR-SIN VARIEDAD	S	0,39	0,39
2376778	23-043-007-00259-001	101000 OLIVAR-SIN VARIEDAD	S	0,58	0,58

<u>APELLIDOS Y NOMBRE / RAZÓN SOCIAL</u>	<u>NIF</u>	<u>EXPEDIENTE</u>	<u>SUP. COMPROMETIDA</u>		
SUAREZ MARIN ANDRES RAMON	26483492G	6093834	<u>(ha)</u>		
<b>RESOLUCIÓN</b>					
<b>ADMITIDO</b>					
<b>IMPORTE POR ANUALIDAD</b>					
	<b>2015</b>	<b>2016</b>	<b>2017</b>	<b>2018</b>	<b>2019</b>
<b>IMPORTE MÁXIMO SUBVENCIONABLE</b>	315,03 €	315,03 €	315,03 €	315,03 €	315,03 €
<b>IMPORTE MEDIO DE TRANSFERENCIA (€/ha)</b>	114,14 €	114,14 €	114,14 €	114,14 €	114,14 €

**RECINTOS COMPROMETIDOS**

<u>REF.</u>	<u>REFERENCIA SIGPAC</u>	<u>CULTIVO</u>	<u>DESCRIPCIÓN CULTIVO</u>	<u>S/R</u>	<u>PEND. MEDIA (%)</u>	<u>SUP. DEC. ADMIN. (ha)</u>	<u>SUP. CERT. (ha)</u>	<u>SUP. CAMPO (ha)</u>	<u>SUP. COMPROM. (ha)</u>
2304260	23-091-004-00109-001	101000	OLIVAR-SIN VARIEDAD	S	34,22	0,06	0,08		0,06
2304261	23-091-004-00110-001	101000	OLIVAR-SIN VARIEDAD	S	45,77	1,15	1,15		1,15
2304262	23-091-004-00777-002	101000	OLIVAR-SIN VARIEDAD	S	48,90	0,03	0,03		0,03
2304263	23-091-004-00445-007	101000	OLIVAR-SIN VARIEDAD	S	27,79	0,05	0,05		0,05
2304264	23-091-004-00797-002	101000	OLIVAR-SIN VARIEDAD	S	24,27	0,67	0,67		0,67
2304265	23-091-004-00443-002	101000	OLIVAR-SIN VARIEDAD	S	23,85	0,14	0,14		0,14
2304267	23-091-004-00892-001	101000	OLIVAR-SIN VARIEDAD	S	22,82	0,06	0,06		0,06
2304268	23-091-004-00903-001	101000	OLIVAR-SIN VARIEDAD	S	36,20	0,34	0,34		0,34
2304269	23-091-004-00438-001	101000	OLIVAR-SIN VARIEDAD	S	38,95	0,05	0,05		0,05
2304270	23-091-004-00773-002	101000	OLIVAR-SIN VARIEDAD	S	35,84	0,02	0,02		0,02
2304275	23-091-004-00595-001	101000	OLIVAR-SIN VARIEDAD	S	21,06	0,14	0,14		0,14
2304276	23-091-004-00912-002	101000	OLIVAR-SIN VARIEDAD	S	25,32	0,05	0,05		0,05

**INCIDENCIAS****INCIDENCIA DESCRIPCIÓN**

80405 Cultivo, variedad, regimen y/o uso del recinto SIGPAC no compatible con la operación (anexo III.I, Orden 26 mayo 2015)  
Ref:2304266 Recinto:23-091-004-00868-003 Cultivo:101000 OLIVAR-SIN VARIEDAD Secano Uso:FY

**RESUMEN CRITERIOS DE SELECCIÓN**

<b>10.1.12 Agricultura de montaña con orientación ecológica en olivar</b>	<b>PUNTOS: 14,00</b>	
	<b>PUNTOS</b>	
<b>Solicitantes de la medida 11, específica para la conversión o mantenimiento en agricultura ecológica</b>	3,00	S
<b>Porcentaje de superficie determinada en zonas con limitaciones naturales u otras limitaciones específicas ubicadas en las zonas de montaña</b>	4,00	100.0%
<b>Porcentaje de superficie determinada situada en zonas RAMSAR</b>	0,00	0.0%
<b>Porcentaje de superficie determinada en zonas vulnerables a la contaminación por nitratos</b>	0,00	0.0%
<b>Mayor pendiente media</b>	3,00	35.41%
<b>Porcentaje de superficie determinada en Red Natura 2000</b>	4,00	100.0%



**DETALLE CRITERIOS DE SELECCIÓN****10.1.12 Agricultura de montaña con orientación ecológica en olivar****PUNTOS:** 14,00**Solicitantes de la medida 11, específica para la conversión o mantenimiento en agricultura ecológica****PUNTOS:** 3,00 S**Porcentaje de superficie determinada en zonas con limitaciones naturales u otras limitaciones específicas ubicadas en las zonas de montaña****PUNTOS:** 4,00 100.0%

<u>REF.</u>	<u>REFERENCIA SIGPAC</u>	<u>CULTIVO</u>	<u>DESCRIPCIÓN CULTIVO</u>	<u>S/R</u>	<u>SUP.</u> <u>COMPROM.</u> <u>(ha)</u>	<u>SUP.</u> <u>CUMPLE</u> <u>(ha)</u>
2304260	23-091-004-00109-001	101000	OLIVAR-SIN VARIEDAD	S	0,06	0,06
2304261	23-091-004-00110-001	101000	OLIVAR-SIN VARIEDAD	S	1,15	1,15
2304269	23-091-004-00438-001	101000	OLIVAR-SIN VARIEDAD	S	0,05	0,05
2304265	23-091-004-00443-002	101000	OLIVAR-SIN VARIEDAD	S	0,14	0,14
2304263	23-091-004-00445-007	101000	OLIVAR-SIN VARIEDAD	S	0,05	0,05
2304275	23-091-004-00595-001	101000	OLIVAR-SIN VARIEDAD	S	0,14	0,14
2304270	23-091-004-00773-002	101000	OLIVAR-SIN VARIEDAD	S	0,02	0,02
2304262	23-091-004-00777-002	101000	OLIVAR-SIN VARIEDAD	S	0,03	0,03
2304264	23-091-004-00797-002	101000	OLIVAR-SIN VARIEDAD	S	0,67	0,67
2304267	23-091-004-00892-001	101000	OLIVAR-SIN VARIEDAD	S	0,06	0,06
2304268	23-091-004-00903-001	101000	OLIVAR-SIN VARIEDAD	S	0,34	0,34
2304276	23-091-004-00912-002	101000	OLIVAR-SIN VARIEDAD	S	0,05	0,05

**Porcentaje de superficie determinada situada en zonas RAMSAR****PUNTOS:** 0,00 0.0%

<u>REF.</u>	<u>REFERENCIA SIGPAC</u>	<u>CULTIVO</u>	<u>DESCRIPCIÓN CULTIVO</u>	<u>S/R</u>	<u>SUP.</u> <u>COMPROM.</u> <u>(ha)</u>	<u>SUP.</u> <u>CUMPLE</u> <u>(ha)</u>
2304260	23-091-004-00109-001	101000	OLIVAR-SIN VARIEDAD	S	0,06	0,00
2304261	23-091-004-00110-001	101000	OLIVAR-SIN VARIEDAD	S	1,15	0,00
2304269	23-091-004-00438-001	101000	OLIVAR-SIN VARIEDAD	S	0,05	0,00
2304265	23-091-004-00443-002	101000	OLIVAR-SIN VARIEDAD	S	0,14	0,00
2304263	23-091-004-00445-007	101000	OLIVAR-SIN VARIEDAD	S	0,05	0,00
2304275	23-091-004-00595-001	101000	OLIVAR-SIN VARIEDAD	S	0,14	0,00
2304270	23-091-004-00773-002	101000	OLIVAR-SIN VARIEDAD	S	0,02	0,00
2304262	23-091-004-00777-002	101000	OLIVAR-SIN VARIEDAD	S	0,03	0,00
2304264	23-091-004-00797-002	101000	OLIVAR-SIN VARIEDAD	S	0,67	0,00
2304267	23-091-004-00892-001	101000	OLIVAR-SIN VARIEDAD	S	0,06	0,00
2304268	23-091-004-00903-001	101000	OLIVAR-SIN VARIEDAD	S	0,34	0,00
2304276	23-091-004-00912-002	101000	OLIVAR-SIN VARIEDAD	S	0,05	0,00

**Porcentaje de superficie determinada en zonas vulnerables a la contaminación por nitratos****PUNTOS:** 0,00 0.0%

<u>REF.</u>	<u>REFERENCIA SIGPAC</u>	<u>CULTIVO</u>	<u>DESCRIPCIÓN CULTIVO</u>	<u>S/R</u>	<u>SUP.</u> <u>COMPROM.</u> <u>(ha)</u>	<u>SUP.</u> <u>CUMPLE</u> <u>(ha)</u>
2304260	23-091-004-00109-001	101000	OLIVAR-SIN VARIEDAD	S	0,06	0,00
2304261	23-091-004-00110-001	101000	OLIVAR-SIN VARIEDAD	S	1,15	0,00
2304269	23-091-004-00438-001	101000	OLIVAR-SIN VARIEDAD	S	0,05	0,00
2304265	23-091-004-00443-002	101000	OLIVAR-SIN VARIEDAD	S	0,14	0,00
2304263	23-091-004-00445-007	101000	OLIVAR-SIN VARIEDAD	S	0,05	0,00
2304275	23-091-004-00595-001	101000	OLIVAR-SIN VARIEDAD	S	0,14	0,00
2304270	23-091-004-00773-002	101000	OLIVAR-SIN VARIEDAD	S	0,02	0,00
2304262	23-091-004-00777-002	101000	OLIVAR-SIN VARIEDAD	S	0,03	0,00
2304264	23-091-004-00797-002	101000	OLIVAR-SIN VARIEDAD	S	0,67	0,00
2304267	23-091-004-00892-001	101000	OLIVAR-SIN VARIEDAD	S	0,06	0,00
2304268	23-091-004-00903-001	101000	OLIVAR-SIN VARIEDAD	S	0,34	0,00
2304276	23-091-004-00912-002	101000	OLIVAR-SIN VARIEDAD	S	0,05	0,00

**Mayor pendiente media****PUNTOS:** 3,00 35.41%

REF.	REFERENCIA SIGPAC	CULTIVO	DESCRIPCIÓN CULTIVO	S/R	PENDIENTE	SUP.
					MEDIA (%)	COMPROM. (ha)
2304260	23-091-004-00109-001	101000	OLIVAR-SIN VARIEDAD	S	34,22	0,06
2304261	23-091-004-00110-001	101000	OLIVAR-SIN VARIEDAD	S	45,77	1,15
2304269	23-091-004-00438-001	101000	OLIVAR-SIN VARIEDAD	S	38,95	0,05
2304265	23-091-004-00443-002	101000	OLIVAR-SIN VARIEDAD	S	23,85	0,14
2304263	23-091-004-00445-007	101000	OLIVAR-SIN VARIEDAD	S	27,79	0,05
2304275	23-091-004-00595-001	101000	OLIVAR-SIN VARIEDAD	S	21,06	0,14
2304270	23-091-004-00773-002	101000	OLIVAR-SIN VARIEDAD	S	35,84	0,02
2304262	23-091-004-00777-002	101000	OLIVAR-SIN VARIEDAD	S	48,90	0,03
2304264	23-091-004-00797-002	101000	OLIVAR-SIN VARIEDAD	S	24,27	0,67
2304267	23-091-004-00892-001	101000	OLIVAR-SIN VARIEDAD	S	22,82	0,06
2304268	23-091-004-00903-001	101000	OLIVAR-SIN VARIEDAD	S	36,20	0,34
2304276	23-091-004-00912-002	101000	OLIVAR-SIN VARIEDAD	S	25,32	0,05

**Porcentaje de superficie determinada en Red Natura 2000**

PUNTOS: 4,00 100.0%

REF.	REFERENCIA SIGPAC	CULTIVO	DESCRIPCIÓN CULTIVO	S/R	SUP.	SUP.
					COMPROM. (ha)	CUMPLE (ha)
2304260	23-091-004-00109-001	101000	OLIVAR-SIN VARIEDAD	S	0,06	0,06
2304261	23-091-004-00110-001	101000	OLIVAR-SIN VARIEDAD	S	1,15	1,15
2304269	23-091-004-00438-001	101000	OLIVAR-SIN VARIEDAD	S	0,05	0,05
2304265	23-091-004-00443-002	101000	OLIVAR-SIN VARIEDAD	S	0,14	0,14
2304263	23-091-004-00445-007	101000	OLIVAR-SIN VARIEDAD	S	0,05	0,05
2304275	23-091-004-00595-001	101000	OLIVAR-SIN VARIEDAD	S	0,14	0,14
2304270	23-091-004-00773-002	101000	OLIVAR-SIN VARIEDAD	S	0,02	0,02
2304262	23-091-004-00777-002	101000	OLIVAR-SIN VARIEDAD	S	0,03	0,03
2304264	23-091-004-00797-002	101000	OLIVAR-SIN VARIEDAD	S	0,67	0,67
2304267	23-091-004-00892-001	101000	OLIVAR-SIN VARIEDAD	S	0,06	0,06
2304268	23-091-004-00903-001	101000	OLIVAR-SIN VARIEDAD	S	0,34	0,34
2304276	23-091-004-00912-002	101000	OLIVAR-SIN VARIEDAD	S	0,05	0,05



				<b>SUP. COMPROMETIDA</b>						
<b>APELLIDOS Y NOMBRE / RAZÓN SOCIAL</b>			<b>NIF</b>	<b>EXPEDIENTE</b>	<b>(ha)</b>					
TAUSTE GARCIA ENRIQUE			19880054G	6089611	5.08					
<b>RESOLUCIÓN ADMITIDO</b>										
<b>IMPORTES POR ANUALIDAD</b>										
			<b>2015</b>	<b>2016</b>	<b>2017</b>	<b>2018</b>	<b>2019</b>			
<b>IMPORTE MÁXIMO SUBVENCIONABLE</b>			579,83 €	579,83 €	579,83 €	579,83 €	579,83 €			
<b>IMPORTE MEDIO DE TRANSFERENCIA (€/ha)</b>			114,14 €	114,14 €	114,14 €	114,14 €	114,14 €			
<b>RECINTOS COMPROMETIDOS</b>										
<b>REF.</b>	<b>REFERENCIA SIGPAC</b>	<b>CULTIVO</b>	<b>DESCRIPCIÓN CULTIVO</b>	<b>S/R</b>	<b>PEND. MEDIA (%)</b>	<b>SUP. DEC. ADMIN. (ha)</b>	<b>SUP. CERT. (ha)</b>	<b>SUP. CAMPO (ha)</b>	<b>SUP. COMPROM. (ha)</b>	
2286459	23-043-004-00161-001	101000	OLIVAR-SIN VARIEDAD	S	30,22	0,22	0,39		0,22	
2286460	23-043-004-00162-002	101000	OLIVAR-SIN VARIEDAD	S	56,20	0,11	0,11		0,11	
2286461	23-043-004-00168-001	101000	OLIVAR-SIN VARIEDAD	S	26,58	0,22	0,36		0,22	
2286462	23-043-005-00443-002	101000	OLIVAR-SIN VARIEDAD	S	41,91	0,32	0,50		0,32	
2286463	23-043-005-00209-002	101000	OLIVAR-SIN VARIEDAD	S	28,62	0,32	0,32		0,32	
2286464	23-043-005-00199-001	101000	OLIVAR-SIN VARIEDAD	S	40,06	0,02	0,04		0,02	
2286465	23-043-009-00167-001	101000	OLIVAR-SIN VARIEDAD	S	47,27	0,02	0,02		0,02	
2286466	23-043-009-00169-001	101000	OLIVAR-SIN VARIEDAD	S	40,40	0,43	0,46		0,43	
2286467	23-043-004-00178-001	101000	OLIVAR-SIN VARIEDAD	S	40,14	0,19	0,20		0,19	
2286468	23-043-004-00177-001	101000	OLIVAR-SIN VARIEDAD	S	37,42	0,40	0,40		0,40	
2286469	23-043-004-00179-001	101000	OLIVAR-SIN VARIEDAD	S	42,12	0,01	0,02		0,01	
2286470	23-043-004-00176-001	101000	OLIVAR-SIN VARIEDAD	S	35,91	0,18	0,18		0,18	
2286471	23-043-004-00436-002	101000	OLIVAR-SIN VARIEDAD	S	52,32	0,22	0,22		0,22	
2286472	23-043-005-00127-002	101000	OLIVAR-SIN VARIEDAD	S	40,00	0,76	0,80		0,76	
2286473	23-043-005-00128-001	101000	OLIVAR-SIN VARIEDAD	S	32,06	0,02	0,04		0,02	
2286474	23-043-004-00291-001	101000	OLIVAR-SIN VARIEDAD	S	30,88	1,42	1,45		1,42	
2286475	23-043-004-00370-001	101000	OLIVAR-SIN VARIEDAD	S	39,43	0,22	0,45		0,22	

**RESUMEN CRITERIOS DE SELECCIÓN****10.1.12 Agricultura de montaña con orientación ecológica en olivar****PUNTOS: 14,00**

	<b>PUNTOS</b>	
<b>Solicitantes de la medida 11, específica para la conversión o mantenimiento en agricultura ecológica</b>	3,00	S
<b>Porcentaje de superficie determinada en zonas con limitaciones naturales u otras limitaciones específicas ubicadas en las zonas de montaña</b>	4,00	100.0%
<b>Porcentaje de superficie determinada situada en zonas RAMSAR</b>	0,00	0.0%
<b>Porcentaje de superficie determinada en zonas vulnerables a la contaminación por nitratos</b>	0,00	0.0%
<b>Mayor pendiente media</b>	3,00	36.4%
<b>Porcentaje de superficie determinada en Red Natura 2000</b>	4,00	100.0%



**DETALLE CRITERIOS DE SELECCIÓN****10.1.12 Agricultura de montaña con orientación ecológica en olivar****PUNTOS:** 14,00**Solicitantes de la medida 11, específica para la conversión o mantenimiento en agricultura ecológica****PUNTOS:** 3,00 S**Porcentaje de superficie determinada en zonas con limitaciones naturales u otras limitaciones específicas ubicadas en las zonas de montaña****PUNTOS:** 4,00 100.0%

<u>REF.</u>	<u>REFERENCIA SIGPAC</u>	<u>CULTIVO</u>	<u>DESCRIPCIÓN CULTIVO</u>	<u>S/R</u>	<u>SUP. COMPROM.</u> <u>(ha)</u>	<u>SUP. CUMPLE</u> <u>(ha)</u>
2286459	23-043-004-00161-001	101000	OLIVAR-SIN VARIEDAD	S	0,22	0,22
2286460	23-043-004-00162-002	101000	OLIVAR-SIN VARIEDAD	S	0,11	0,11
2286461	23-043-004-00168-001	101000	OLIVAR-SIN VARIEDAD	S	0,22	0,22
2286470	23-043-004-00176-001	101000	OLIVAR-SIN VARIEDAD	S	0,18	0,18
2286468	23-043-004-00177-001	101000	OLIVAR-SIN VARIEDAD	S	0,40	0,40
2286467	23-043-004-00178-001	101000	OLIVAR-SIN VARIEDAD	S	0,19	0,19
2286469	23-043-004-00179-001	101000	OLIVAR-SIN VARIEDAD	S	0,01	0,01
2286474	23-043-004-00291-001	101000	OLIVAR-SIN VARIEDAD	S	1,42	1,42
2286475	23-043-004-00370-001	101000	OLIVAR-SIN VARIEDAD	S	0,22	0,22
2286471	23-043-004-00436-002	101000	OLIVAR-SIN VARIEDAD	S	0,22	0,22
2286472	23-043-005-00127-002	101000	OLIVAR-SIN VARIEDAD	S	0,76	0,76
2286473	23-043-005-00128-001	101000	OLIVAR-SIN VARIEDAD	S	0,02	0,02
2286464	23-043-005-00199-001	101000	OLIVAR-SIN VARIEDAD	S	0,02	0,02
2286463	23-043-005-00209-002	101000	OLIVAR-SIN VARIEDAD	S	0,32	0,32
2286462	23-043-005-00443-002	101000	OLIVAR-SIN VARIEDAD	S	0,32	0,32
2286465	23-043-009-00167-001	101000	OLIVAR-SIN VARIEDAD	S	0,02	0,02
2286466	23-043-009-00169-001	101000	OLIVAR-SIN VARIEDAD	S	0,43	0,43

**Porcentaje de superficie determinada situada en zonas RAMSAR****PUNTOS:** 0,00 0.0%

<u>REF.</u>	<u>REFERENCIA SIGPAC</u>	<u>CULTIVO</u>	<u>DESCRIPCIÓN CULTIVO</u>	<u>S/R</u>	<u>SUP. COMPROM.</u> <u>(ha)</u>	<u>SUP. CUMPLE</u> <u>(ha)</u>
2286459	23-043-004-00161-001	101000	OLIVAR-SIN VARIEDAD	S	0,22	0,00
2286460	23-043-004-00162-002	101000	OLIVAR-SIN VARIEDAD	S	0,11	0,00
2286461	23-043-004-00168-001	101000	OLIVAR-SIN VARIEDAD	S	0,22	0,00
2286470	23-043-004-00176-001	101000	OLIVAR-SIN VARIEDAD	S	0,18	0,00
2286468	23-043-004-00177-001	101000	OLIVAR-SIN VARIEDAD	S	0,40	0,00
2286467	23-043-004-00178-001	101000	OLIVAR-SIN VARIEDAD	S	0,19	0,00
2286469	23-043-004-00179-001	101000	OLIVAR-SIN VARIEDAD	S	0,01	0,00
2286474	23-043-004-00291-001	101000	OLIVAR-SIN VARIEDAD	S	1,42	0,00
2286475	23-043-004-00370-001	101000	OLIVAR-SIN VARIEDAD	S	0,22	0,00
2286471	23-043-004-00436-002	101000	OLIVAR-SIN VARIEDAD	S	0,22	0,00
2286472	23-043-005-00127-002	101000	OLIVAR-SIN VARIEDAD	S	0,76	0,00
2286473	23-043-005-00128-001	101000	OLIVAR-SIN VARIEDAD	S	0,02	0,00
2286464	23-043-005-00199-001	101000	OLIVAR-SIN VARIEDAD	S	0,02	0,00
2286463	23-043-005-00209-002	101000	OLIVAR-SIN VARIEDAD	S	0,32	0,00
2286462	23-043-005-00443-002	101000	OLIVAR-SIN VARIEDAD	S	0,32	0,00
2286465	23-043-009-00167-001	101000	OLIVAR-SIN VARIEDAD	S	0,02	0,00
2286466	23-043-009-00169-001	101000	OLIVAR-SIN VARIEDAD	S	0,43	0,00

**Porcentaje de superficie determinada en zonas vulnerables a la contaminación por nitratos****PUNTOS:** 0,00 0.0%

<u>REF.</u>	<u>REFERENCIA SIGPAC</u>	<u>CULTIVO</u>	<u>DESCRIPCIÓN CULTIVO</u>	<u>S/R</u>	<u>SUP. COMPROM.</u> <u>(ha)</u>	<u>SUP. CUMPLE</u> <u>(ha)</u>
2286459	23-043-004-00161-001	101000	OLIVAR-SIN VARIEDAD	S	0,22	0,00
2286460	23-043-004-00162-002	101000	OLIVAR-SIN VARIEDAD	S	0,11	0,00
2286461	23-043-004-00168-001	101000	OLIVAR-SIN VARIEDAD	S	0,22	0,00
2286470	23-043-004-00176-001	101000	OLIVAR-SIN VARIEDAD	S	0,18	0,00
2286468	23-043-004-00177-001	101000	OLIVAR-SIN VARIEDAD	S	0,40	0,00



<u>REF.</u>	<u>REFERENCIA SIGPAC</u>	<u>CULTIVO</u>	<u>DESCRIPCIÓN CULTIVO</u>	<u>S/R</u>	<u>SUP. COMPROM.</u> <u>(ha)</u>	<u>SUP. CUMPLE</u> <u>(ha)</u>
2286467	23-043-004-00178-001	101000	OLIVAR-SIN VARIEDAD	S	0,19	0,00
2286469	23-043-004-00179-001	101000	OLIVAR-SIN VARIEDAD	S	0,01	0,00
2286474	23-043-004-00291-001	101000	OLIVAR-SIN VARIEDAD	S	1,42	0,00
2286475	23-043-004-00370-001	101000	OLIVAR-SIN VARIEDAD	S	0,22	0,00
2286471	23-043-004-00436-002	101000	OLIVAR-SIN VARIEDAD	S	0,22	0,00
2286472	23-043-005-00127-002	101000	OLIVAR-SIN VARIEDAD	S	0,76	0,00
2286473	23-043-005-00128-001	101000	OLIVAR-SIN VARIEDAD	S	0,02	0,00
2286464	23-043-005-00199-001	101000	OLIVAR-SIN VARIEDAD	S	0,02	0,00
2286463	23-043-005-00209-002	101000	OLIVAR-SIN VARIEDAD	S	0,32	0,00
2286462	23-043-005-00443-002	101000	OLIVAR-SIN VARIEDAD	S	0,32	0,00
2286465	23-043-009-00167-001	101000	OLIVAR-SIN VARIEDAD	S	0,02	0,00
2286466	23-043-009-00169-001	101000	OLIVAR-SIN VARIEDAD	S	0,43	0,00

**Mayor pendiente media****PUNTOS:** 3,00 36.4%

<u>REF.</u>	<u>REFERENCIA SIGPAC</u>	<u>CULTIVO</u>	<u>DESCRIPCIÓN CULTIVO</u>	<u>S/R</u>	<u>PENDIENTE MEDIA (%)</u>	<u>SUP. COMPROM.</u> <u>(ha)</u>
2286459	23-043-004-00161-001	101000	OLIVAR-SIN VARIEDAD	S	30,22	0,22
2286460	23-043-004-00162-002	101000	OLIVAR-SIN VARIEDAD	S	56,20	0,11
2286461	23-043-004-00168-001	101000	OLIVAR-SIN VARIEDAD	S	26,58	0,22
2286470	23-043-004-00176-001	101000	OLIVAR-SIN VARIEDAD	S	35,91	0,18
2286468	23-043-004-00177-001	101000	OLIVAR-SIN VARIEDAD	S	37,42	0,40
2286467	23-043-004-00178-001	101000	OLIVAR-SIN VARIEDAD	S	40,14	0,19
2286469	23-043-004-00179-001	101000	OLIVAR-SIN VARIEDAD	S	42,12	0,01
2286474	23-043-004-00291-001	101000	OLIVAR-SIN VARIEDAD	S	30,88	1,42
2286475	23-043-004-00370-001	101000	OLIVAR-SIN VARIEDAD	S	39,43	0,22
2286471	23-043-004-00436-002	101000	OLIVAR-SIN VARIEDAD	S	52,32	0,22
2286472	23-043-005-00127-002	101000	OLIVAR-SIN VARIEDAD	S	40,00	0,76
2286473	23-043-005-00128-001	101000	OLIVAR-SIN VARIEDAD	S	32,06	0,02
2286464	23-043-005-00199-001	101000	OLIVAR-SIN VARIEDAD	S	40,06	0,02
2286463	23-043-005-00209-002	101000	OLIVAR-SIN VARIEDAD	S	28,62	0,32
2286462	23-043-005-00443-002	101000	OLIVAR-SIN VARIEDAD	S	41,91	0,32
2286465	23-043-009-00167-001	101000	OLIVAR-SIN VARIEDAD	S	47,27	0,02
2286466	23-043-009-00169-001	101000	OLIVAR-SIN VARIEDAD	S	40,40	0,43

**Porcentaje de superficie determinada en Red Natura 2000****PUNTOS:** 4,00 100.0%

<u>REF.</u>	<u>REFERENCIA SIGPAC</u>	<u>CULTIVO</u>	<u>DESCRIPCIÓN CULTIVO</u>	<u>S/R</u>	<u>SUP. COMPROM.</u> <u>(ha)</u>	<u>SUP. CUMPLE</u> <u>(ha)</u>
2286459	23-043-004-00161-001	101000	OLIVAR-SIN VARIEDAD	S	0,22	0,22
2286460	23-043-004-00162-002	101000	OLIVAR-SIN VARIEDAD	S	0,11	0,11
2286461	23-043-004-00168-001	101000	OLIVAR-SIN VARIEDAD	S	0,22	0,22
2286470	23-043-004-00176-001	101000	OLIVAR-SIN VARIEDAD	S	0,18	0,18
2286468	23-043-004-00177-001	101000	OLIVAR-SIN VARIEDAD	S	0,40	0,40
2286467	23-043-004-00178-001	101000	OLIVAR-SIN VARIEDAD	S	0,19	0,19
2286469	23-043-004-00179-001	101000	OLIVAR-SIN VARIEDAD	S	0,01	0,01
2286474	23-043-004-00291-001	101000	OLIVAR-SIN VARIEDAD	S	1,42	1,42
2286475	23-043-004-00370-001	101000	OLIVAR-SIN VARIEDAD	S	0,22	0,22
2286471	23-043-004-00436-002	101000	OLIVAR-SIN VARIEDAD	S	0,22	0,22
2286472	23-043-005-00127-002	101000	OLIVAR-SIN VARIEDAD	S	0,76	0,76
2286473	23-043-005-00128-001	101000	OLIVAR-SIN VARIEDAD	S	0,02	0,02
2286464	23-043-005-00199-001	101000	OLIVAR-SIN VARIEDAD	S	0,02	0,02
2286463	23-043-005-00209-002	101000	OLIVAR-SIN VARIEDAD	S	0,32	0,32
2286462	23-043-005-00443-002	101000	OLIVAR-SIN VARIEDAD	S	0,32	0,32
2286465	23-043-009-00167-001	101000	OLIVAR-SIN VARIEDAD	S	0,02	0,02



<u>REF.</u>	<u>REFERENCIA SIGPAC</u>	<u>CULTIVO</u>	<u>DESCRIPCIÓN CULTIVO</u>	<u>S/R</u>	<u>SUP.</u> <u>COMPROM.</u> <u>(ha)</u>	<u>SUP.</u> <u>CUMPLE</u> <u>(ha)</u>
2286466	23-043-009-00169-001	101000	OLIVAR-SIN VARIEDAD	S	0,43	0,43



<u>APELLIDOS Y NOMBRE / RAZÓN SOCIAL</u>	<u>NIF</u>	<u>EXPEDIENTE</u>	<u>SUP. COMPROMETIDA (ha)</u>
TOMAS MARTINEZ MARIA CELESTINA	05098061L	6089995	1.17

**RESOLUCIÓN  
ADMITIDO**

**IMPORTE POR ANUALIDAD**

	<u>2015</u>	<u>2016</u>	<u>2017</u>	<u>2018</u>	<u>2019</u>
IMPORTE MÁXIMO SUBVENCIONABLE	133,54 €	133,54 €	133,54 €	133,54 €	133,54 €
IMPORTE MEDIO DE TRANSFERENCIA (€/ha)	114,14 €	114,14 €	114,14 €	114,14 €	114,14 €

**RECINTOS COMPROMETIDOS**

<u>REF.</u>	<u>REFERENCIA SIGPAC</u>	<u>CULTIVO</u>	<u>DESCRIPCIÓN CULTIVO</u>	<u>PEND. MEDIA (S/R)</u>	<u>SUP. DEC. ADMIN. (ha)</u>	<u>SUP. CERT. (ha)</u>	<u>SUP. CAMPO (ha)</u>	<u>SUP. COMPROM. (ha)</u>
2323025	23-101-011-00557-001	101000	OLIVAR-SIN VARIEDAD	S	22,08	1,17	1,18	1,17

**RESUMEN CRITERIOS DE SELECCIÓN**

**10.1.12 Agricultura de montaña con orientación ecológica en olivar** PUNTOS: 12,00

	<u>PUNTOS</u>	
Solicitantes de la medida 11, específica para la conversión o mantenimiento en agricultura ecológica	3,00	S
Porcentaje de superficie determinada en zonas con limitaciones naturales u otras limitaciones específicas ubicadas en las zonas de montaña	4,00	100.0%
Porcentaje de superficie determinada situada en zonas RAMSAR	0,00	0.0%
Porcentaje de superficie determinada en zonas vulnerables a la contaminación por nitratos	0,00	0.0%
Mayor pendiente media	1,00	22.08%
Porcentaje de superficie determinada en Red Natura 2000	4,00	100.0%



**DETALLE CRITERIOS DE SELECCIÓN****10.1.12 Agricultura de montaña con orientación ecológica en olivar PUNTOS: 12,00****Solicitantes de la medida 11, específica para la conversión o mantenimiento en agricultura ecológica PUNTOS: 3,00 S****Porcentaje de superficie determinada en zonas con limitaciones naturales u otras limitaciones específicas ubicadas en las zonas de montaña PUNTOS: 4,00 100.0%**

<u>REF.</u>	<u>REFERENCIA SIGPAC</u>	<u>CULTIVO DESCRIPCIÓN CULTIVO</u>	<u>S/R</u>	<u>SUP. COMPROM. (ha)</u>	<u>SUP. CUMPLE (ha)</u>
2323025	23-101-011-00557-001	101000 OLIVAR-SIN VARIEDAD	S	1,17	1,17

**Porcentaje de superficie determinada situada en zonas RAMSAR PUNTOS: 0,00 0.0%**

<u>REF.</u>	<u>REFERENCIA SIGPAC</u>	<u>CULTIVO DESCRIPCIÓN CULTIVO</u>	<u>S/R</u>	<u>SUP. COMPROM. (ha)</u>	<u>SUP. CUMPLE (ha)</u>
2323025	23-101-011-00557-001	101000 OLIVAR-SIN VARIEDAD	S	1,17	0,00

**Porcentaje de superficie determinada en zonas vulnerables a la contaminación por nitratos PUNTOS: 0,00 0.0%**

<u>REF.</u>	<u>REFERENCIA SIGPAC</u>	<u>CULTIVO DESCRIPCIÓN CULTIVO</u>	<u>S/R</u>	<u>SUP. COMPROM. (ha)</u>	<u>SUP. CUMPLE (ha)</u>
2323025	23-101-011-00557-001	101000 OLIVAR-SIN VARIEDAD	S	1,17	0,00

**Mayor pendiente media PUNTOS: 1,00 22.08%**

<u>REF.</u>	<u>REFERENCIA SIGPAC</u>	<u>CULTIVO DESCRIPCIÓN CULTIVO</u>	<u>S/R</u>	<u>PENDIENTE MEDIA (%)</u>	<u>SUP. COMPROM. (ha)</u>
2323025	23-101-011-00557-001	101000 OLIVAR-SIN VARIEDAD	S	22,08	1,17

**Porcentaje de superficie determinada en Red Natura 2000 PUNTOS: 4,00 100.0%**

<u>REF.</u>	<u>REFERENCIA SIGPAC</u>	<u>CULTIVO DESCRIPCIÓN CULTIVO</u>	<u>S/R</u>	<u>SUP. COMPROM. (ha)</u>	<u>SUP. CUMPLE (ha)</u>
2323025	23-101-011-00557-001	101000 OLIVAR-SIN VARIEDAD	S	1,17	1,17



<u>APELLIDOS Y NOMBRE / RAZÓN SOCIAL</u>	<u>NIF</u>	<u>EXPEDIENTE</u>	<u>SUP. COMPROMETIDA (ha)</u>
TORANZO SANCHEZ FRANCISCO	25983482Z	6097122	4.95
<b>RESOLUCIÓN ADMITIDO</b>			
<b>IMPORTE POR ANUALIDAD</b>			

	<u>2015</u>	<u>2016</u>	<u>2017</u>	<u>2018</u>	<u>2019</u>
IMPORTE MÁXIMO SUBVENCIONABLE	564,99 €	564,99 €	564,99 €	564,99 €	564,99 €
IMPORTE MEDIO DE TRANSFERENCIA (€/ha)	114,14 €	114,14 €	114,14 €	114,14 €	114,14 €

**RECINTOS COMPROMETIDOS**

<u>REF.</u>	<u>REFERENCIA SIGPAC</u>	<u>CULTIVO</u>	<u>DESCRIPCIÓN CULTIVO</u>	<u>S/R</u>	<u>PEND. MEDIA (%)</u>	<u>SUP. DEC. ADMIN. (ha)</u>	<u>SUP. CERT. (ha)</u>	<u>SUP. CAMPO (ha)</u>	<u>SUP. COMPROM. (ha)</u>
2313036	23-026-004-00078-001	101000	OLIVAR-SIN VARIEDAD	S	32,55	1,14	1,14		1,14
2313037	23-026-004-00144-001	101000	OLIVAR-SIN VARIEDAD	S	23,17	0,03	0,03		0,03
2313038	23-026-004-00143-001	101000	OLIVAR-SIN VARIEDAD	S	35,96	0,16	0,16		0,16
2313039	23-026-004-00078-002	101000	OLIVAR-SIN VARIEDAD	S	41,11	2,36	2,36		2,36
2313042	23-026-004-00150-001	101000	OLIVAR-SIN VARIEDAD	S	40,52	0,16	0,16		0,16
2313043	23-026-004-00079-003	101000	OLIVAR-SIN VARIEDAD	S	35,80	1,10	1,10		1,10

**RESUMEN CRITERIOS DE SELECCIÓN****10.1.12 Agricultura de montaña con orientación ecológica en olivar****PUNTOS: 10,00**

	<u>PUNTOS</u>	
Solicitantes de la medida 11, específica para la conversión o mantenimiento en agricultura ecológica	3,00	S
Porcentaje de superficie determinada en zonas con limitaciones naturales u otras limitaciones específicas ubicadas en las zonas de montaña	4,00	100.0%
Porcentaje de superficie determinada situada en zonas RAMSAR	0,00	0.0%
Porcentaje de superficie determinada en zonas vulnerables a la contaminación por nitratos	0,00	0.0%
Mayor pendiente media	3,00	37.66%
Porcentaje de superficie determinada en Red Natura 2000	0,00	0.0%



**DETALLE CRITERIOS DE SELECCIÓN****10.1.12 Agricultura de montaña con orientación ecológica en olivar****PUNTOS:** 10,00**Solicitantes de la medida 11, específica para la conversión o mantenimiento en agricultura ecológica****PUNTOS:** 3,00 S**Porcentaje de superficie determinada en zonas con limitaciones naturales u otras limitaciones específicas ubicadas en las zonas de montaña****PUNTOS:** 4,00 100.0%

<u>REF.</u>	<u>REFERENCIA SIGPAC</u>	<u>CULTIVO DESCRIPCIÓN CULTIVO</u>	<u>S/R</u>	<u>SUP. COMPROM.</u> <u>(ha)</u>	<u>SUP. CUMPLE</u> <u>(ha)</u>
2313036	23-026-004-00078-001	101000 OLIVAR-SIN VARIEDAD	S	1,14	1,14
2313039	23-026-004-00078-002	101000 OLIVAR-SIN VARIEDAD	S	2,36	2,36
2313043	23-026-004-00079-003	101000 OLIVAR-SIN VARIEDAD	S	1,10	1,10
2313038	23-026-004-00143-001	101000 OLIVAR-SIN VARIEDAD	S	0,16	0,16
2313037	23-026-004-00144-001	101000 OLIVAR-SIN VARIEDAD	S	0,03	0,03
2313042	23-026-004-00150-001	101000 OLIVAR-SIN VARIEDAD	S	0,16	0,16

**Porcentaje de superficie determinada situada en zonas RAMSAR****PUNTOS:** 0,00 0.0%

<u>REF.</u>	<u>REFERENCIA SIGPAC</u>	<u>CULTIVO DESCRIPCIÓN CULTIVO</u>	<u>S/R</u>	<u>SUP. COMPROM.</u> <u>(ha)</u>	<u>SUP. CUMPLE</u> <u>(ha)</u>
2313036	23-026-004-00078-001	101000 OLIVAR-SIN VARIEDAD	S	1,14	0,00
2313039	23-026-004-00078-002	101000 OLIVAR-SIN VARIEDAD	S	2,36	0,00
2313043	23-026-004-00079-003	101000 OLIVAR-SIN VARIEDAD	S	1,10	0,00
2313038	23-026-004-00143-001	101000 OLIVAR-SIN VARIEDAD	S	0,16	0,00
2313037	23-026-004-00144-001	101000 OLIVAR-SIN VARIEDAD	S	0,03	0,00
2313042	23-026-004-00150-001	101000 OLIVAR-SIN VARIEDAD	S	0,16	0,00

**Porcentaje de superficie determinada en zonas vulnerables a la contaminación por nitratos****PUNTOS:** 0,00 0.0%

<u>REF.</u>	<u>REFERENCIA SIGPAC</u>	<u>CULTIVO DESCRIPCIÓN CULTIVO</u>	<u>S/R</u>	<u>SUP. COMPROM.</u> <u>(ha)</u>	<u>SUP. CUMPLE</u> <u>(ha)</u>
2313036	23-026-004-00078-001	101000 OLIVAR-SIN VARIEDAD	S	1,14	0,00
2313039	23-026-004-00078-002	101000 OLIVAR-SIN VARIEDAD	S	2,36	0,00
2313043	23-026-004-00079-003	101000 OLIVAR-SIN VARIEDAD	S	1,10	0,00
2313038	23-026-004-00143-001	101000 OLIVAR-SIN VARIEDAD	S	0,16	0,00
2313037	23-026-004-00144-001	101000 OLIVAR-SIN VARIEDAD	S	0,03	0,00
2313042	23-026-004-00150-001	101000 OLIVAR-SIN VARIEDAD	S	0,16	0,00

**Mayor pendiente media****PUNTOS:** 3,00 37.66%

<u>REF.</u>	<u>REFERENCIA SIGPAC</u>	<u>CULTIVO DESCRIPCIÓN CULTIVO</u>	<u>S/R</u>	<u>PENDIENTE MEDIA (%)</u>	<u>SUP. COMPROM.</u> <u>(ha)</u>
2313036	23-026-004-00078-001	101000 OLIVAR-SIN VARIEDAD	S	32,55	1,14
2313039	23-026-004-00078-002	101000 OLIVAR-SIN VARIEDAD	S	41,11	2,36
2313043	23-026-004-00079-003	101000 OLIVAR-SIN VARIEDAD	S	35,80	1,10
2313038	23-026-004-00143-001	101000 OLIVAR-SIN VARIEDAD	S	35,96	0,16
2313037	23-026-004-00144-001	101000 OLIVAR-SIN VARIEDAD	S	23,17	0,03
2313042	23-026-004-00150-001	101000 OLIVAR-SIN VARIEDAD	S	40,52	0,16

**Porcentaje de superficie determinada en Red Natura 2000****PUNTOS:** 0,00 0.0%

<u>REF.</u>	<u>REFERENCIA SIGPAC</u>	<u>CULTIVO DESCRIPCIÓN CULTIVO</u>	<u>S/R</u>	<u>SUP. COMPROM.</u> <u>(ha)</u>	<u>SUP. CUMPLE</u> <u>(ha)</u>
2313036	23-026-004-00078-001	101000 OLIVAR-SIN VARIEDAD	S	1,14	0,00
2313039	23-026-004-00078-002	101000 OLIVAR-SIN VARIEDAD	S	2,36	0,00
2313043	23-026-004-00079-003	101000 OLIVAR-SIN VARIEDAD	S	1,10	0,00

<b>REF.</b>	<b>REFERENCIA SIGPAC</b>	<b>CULTIVO</b>	<b>DESCRIPCIÓN CULTIVO</b>	<b>S/R</b>	<b>SUP. COMPROM.</b> <b>(ha)</b>	<b>SUP. CUMPLE</b> <b>(ha)</b>
2313038	23-026-004-00143-001	101000	OLIVAR-SIN VARIEDAD	S	0,16	0,00
2313037	23-026-004-00144-001	101000	OLIVAR-SIN VARIEDAD	S	0,03	0,00
2313042	23-026-004-00150-001	101000	OLIVAR-SIN VARIEDAD	S	0,16	0,00



<u>APELLIDOS Y NOMBRE / RAZÓN SOCIAL</u>	<u>NIF</u>	<u>EXPEDIENTE</u>	<u>SUP. COMPROMETIDA</u>		
			<u>(ha)</u>		
TORRENTE NAVARRETE MARIA DE LOS ANGELES	75093994Y	6091367	22.63		
<b>RESOLUCIÓN</b>					
<b>ADMITIDO</b>					
<b>IMPORTES POR ANUALIDAD</b>					
	<b>2015</b>	<b>2016</b>	<b>2017</b>	<b>2018</b>	<b>2019</b>
<b>IMPORTE MÁXIMO SUBVENCIONABLE</b>	2.582,99 €	2.582,99 €	2.582,99 €	2.582,99 €	2.582,99 €
<b>IMPORTE MEDIO DE TRANSFERENCIA (€/ha)</b>	114,14 €	114,14 €	114,14 €	114,14 €	114,14 €

**RECINTOS COMPROMETIDOS**

<u>REF.</u>	<u>REFERENCIA SIGPAC</u>	<u>CULTIVO</u>	<u>DESCRIPCIÓN CULTIVO</u>	<u>S/R</u>	<u>PEND. MEDIA (%)</u>	<u>SUP. DEC. ADMIN. (ha)</u>	<u>SUP. CERT. (ha)</u>	<u>SUP. CAMPO (ha)</u>	<u>SUP. COMPROM. (ha)</u>
2977875	23-073-022-00370-001	101000	OLIVAR-SIN VARIEDAD	S	37,80	3,08	3,24		3,08
2977876	23-073-023-00333-002	101000	OLIVAR-SIN VARIEDAD	S	31,39	0,46	0,46		0,46
2977878	23-073-023-00325-001	101000	OLIVAR-SIN VARIEDAD	S	28,21	0,24	0,24		0,24
2977879	23-073-023-00216-002	101000	OLIVAR-SIN VARIEDAD	S	29,92	0,57	0,69		0,57
2977880	23-073-023-00217-001	101000	OLIVAR-SIN VARIEDAD	S	28,47	0,01	0,03		0,01
2977881	23-073-023-00324-002	101000	OLIVAR-SIN VARIEDAD	S	23,24	1,67	1,67		1,67
2977882	23-073-023-00505-005	101000	OLIVAR-SIN VARIEDAD	S	25,38	0,24	0,24		0,24
2977883	23-073-023-00505-002	101000	OLIVAR-SIN VARIEDAD	S	39,00	0,48	0,48		0,48
2977884	23-073-023-00504-003	101000	OLIVAR-SIN VARIEDAD	S	24,19	0,07	0,07		0,07
2977885	23-073-023-00853-002	101000	OLIVAR-SIN VARIEDAD	S	33,73	0,85	0,85		0,85
2977886	23-073-023-00263-001	101000	OLIVAR-SIN VARIEDAD	S	28,62	1,61	1,65		1,61
2977887	23-073-023-00262-002	101000	OLIVAR-SIN VARIEDAD	S	23,02	1,05	1,04		1,04
2977888	23-073-023-00496-001	101000	OLIVAR-SIN VARIEDAD	S	25,47	1,21	1,21		1,21
2977889	23-073-023-00497-001	101000	OLIVAR-SIN VARIEDAD	S	25,72	0,02	0,06		0,02
2977890	23-073-023-00225-001	101000	OLIVAR-SIN VARIEDAD	S	32,77	1,62	1,63		1,62
2977891	23-073-023-00498-001	101000	OLIVAR-SIN VARIEDAD	S	27,11	0,32	0,32		0,32
2977895	23-073-024-00239-002	101000	OLIVAR-SIN VARIEDAD	S	24,57	0,98	0,99		0,98
2977896	23-073-023-00219-003	101000	OLIVAR-SIN VARIEDAD	S	21,97	5,75	5,76		5,75
2977897	23-073-023-00220-004	101000	OLIVAR-SIN VARIEDAD	S	35,85	2,41	2,41		2,41

**INCIDENCIAS****INCIDENCIA DESCRIPCIÓN**

- 80403 Explotación no inscrita en SIPEA (anexo I, Orden 26 mayo 2015)  
Ref:2977877 Recinto:23-073-023-00322-002 Cultivo:101000 OLIVAR-SIN VARIEDAD Secano
- 80404 Recinto declarado que no cumple en su totalidad con las normas de producción ecológica (anexo I, Orden 26 de mayo de 2015)  
Ref:2977887 Recinto:23-073-023-00262-002 Cultivo:101000 OLIVAR-SIN VARIEDAD Secano Superficie Certificada (Ha):1,04

**RESUMEN CRITERIOS DE SELECCIÓN****10.1.12 Agricultura de montaña con orientación ecológica en olivar****PUNTOS: 10,00**

	<b>PUNTOS</b>	
<b>Solicitantes de la medida 11, específica para la conversión o mantenimiento en agricultura ecológica</b>	3,00	S
<b>Porcentaje de superficie determinada en zonas con limitaciones naturales u otras limitaciones específicas ubicadas en las zonas de montaña</b>	4,00	100.0%
<b>Porcentaje de superficie determinada situada en zonas RAMSAR</b>	0,00	0.0%
<b>Porcentaje de superficie determinada en zonas vulnerables a la contaminación por nitratos</b>	0,00	0.0%
<b>Mayor pendiente media</b>	3,00	28.67%
<b>Porcentaje de superficie determinada en Red Natura 2000</b>	0,00	0.0%



**DETALLE CRITERIOS DE SELECCIÓN****10.1.12 Agricultura de montaña con orientación ecológica en olivar****PUNTOS:** 10,00**Solicitantes de la medida 11, específica para la conversión o mantenimiento en agricultura ecológica****PUNTOS:** 3,00 S**Porcentaje de superficie determinada en zonas con limitaciones naturales u otras limitaciones específicas ubicadas en las zonas de montaña****PUNTOS:** 4,00 100.0%

<u>REF.</u>	<u>REFERENCIA SIGPAC</u>	<u>CULTIVO</u>	<u>DESCRIPCIÓN CULTIVO</u>	<u>S/R</u>	<u>SUP.</u> <u>COMPROM.</u> <u>(ha)</u>	<u>SUP.</u> <u>CUMPLE</u> <u>(ha)</u>
2977875	23-073-022-00370-001	101000	OLIVAR-SIN VARIEDAD	S	3,08	3,08
2977879	23-073-023-00216-002	101000	OLIVAR-SIN VARIEDAD	S	0,57	0,57
2977880	23-073-023-00217-001	101000	OLIVAR-SIN VARIEDAD	S	0,01	0,01
2977896	23-073-023-00219-003	101000	OLIVAR-SIN VARIEDAD	S	5,75	5,75
2977897	23-073-023-00220-004	101000	OLIVAR-SIN VARIEDAD	S	2,41	2,41
2977890	23-073-023-00225-001	101000	OLIVAR-SIN VARIEDAD	S	1,62	1,62
2977887	23-073-023-00262-002	101000	OLIVAR-SIN VARIEDAD	S	1,04	1,04
2977886	23-073-023-00263-001	101000	OLIVAR-SIN VARIEDAD	S	1,61	1,61
2977881	23-073-023-00324-002	101000	OLIVAR-SIN VARIEDAD	S	1,67	1,67
2977878	23-073-023-00325-001	101000	OLIVAR-SIN VARIEDAD	S	0,24	0,24
2977876	23-073-023-00333-002	101000	OLIVAR-SIN VARIEDAD	S	0,46	0,46
2977888	23-073-023-00496-001	101000	OLIVAR-SIN VARIEDAD	S	1,21	1,21
2977889	23-073-023-00497-001	101000	OLIVAR-SIN VARIEDAD	S	0,02	0,02
2977891	23-073-023-00498-001	101000	OLIVAR-SIN VARIEDAD	S	0,32	0,32
2977884	23-073-023-00504-003	101000	OLIVAR-SIN VARIEDAD	S	0,07	0,07
2977883	23-073-023-00505-002	101000	OLIVAR-SIN VARIEDAD	S	0,48	0,48
2977882	23-073-023-00505-005	101000	OLIVAR-SIN VARIEDAD	S	0,24	0,24
2977885	23-073-023-00853-002	101000	OLIVAR-SIN VARIEDAD	S	0,85	0,85
2977895	23-073-024-00239-002	101000	OLIVAR-SIN VARIEDAD	S	0,98	0,98

**Porcentaje de superficie determinada situada en zonas RAMSAR****PUNTOS:** 0,00 0.0%

<u>REF.</u>	<u>REFERENCIA SIGPAC</u>	<u>CULTIVO</u>	<u>DESCRIPCIÓN CULTIVO</u>	<u>S/R</u>	<u>SUP.</u> <u>COMPROM.</u> <u>(ha)</u>	<u>SUP.</u> <u>CUMPLE</u> <u>(ha)</u>
2977875	23-073-022-00370-001	101000	OLIVAR-SIN VARIEDAD	S	3,08	0,00
2977879	23-073-023-00216-002	101000	OLIVAR-SIN VARIEDAD	S	0,57	0,00
2977880	23-073-023-00217-001	101000	OLIVAR-SIN VARIEDAD	S	0,01	0,00
2977896	23-073-023-00219-003	101000	OLIVAR-SIN VARIEDAD	S	5,75	0,00
2977897	23-073-023-00220-004	101000	OLIVAR-SIN VARIEDAD	S	2,41	0,00
2977890	23-073-023-00225-001	101000	OLIVAR-SIN VARIEDAD	S	1,62	0,00
2977887	23-073-023-00262-002	101000	OLIVAR-SIN VARIEDAD	S	1,04	0,00
2977886	23-073-023-00263-001	101000	OLIVAR-SIN VARIEDAD	S	1,61	0,00
2977881	23-073-023-00324-002	101000	OLIVAR-SIN VARIEDAD	S	1,67	0,00
2977878	23-073-023-00325-001	101000	OLIVAR-SIN VARIEDAD	S	0,24	0,00
2977876	23-073-023-00333-002	101000	OLIVAR-SIN VARIEDAD	S	0,46	0,00
2977888	23-073-023-00496-001	101000	OLIVAR-SIN VARIEDAD	S	1,21	0,00
2977889	23-073-023-00497-001	101000	OLIVAR-SIN VARIEDAD	S	0,02	0,00
2977891	23-073-023-00498-001	101000	OLIVAR-SIN VARIEDAD	S	0,32	0,00
2977884	23-073-023-00504-003	101000	OLIVAR-SIN VARIEDAD	S	0,07	0,00
2977883	23-073-023-00505-002	101000	OLIVAR-SIN VARIEDAD	S	0,48	0,00
2977882	23-073-023-00505-005	101000	OLIVAR-SIN VARIEDAD	S	0,24	0,00
2977885	23-073-023-00853-002	101000	OLIVAR-SIN VARIEDAD	S	0,85	0,00
2977895	23-073-024-00239-002	101000	OLIVAR-SIN VARIEDAD	S	0,98	0,00

**Porcentaje de superficie determinada en zonas vulnerables a la contaminación por nitratos****PUNTOS:** 0,00 0.0%

<u>REF.</u>	<u>REFERENCIA SIGPAC</u>	<u>CULTIVO</u>	<u>DESCRIPCIÓN CULTIVO</u>	<u>S/R</u>	<u>SUP.</u> <u>COMPROM.</u> <u>(ha)</u>	<u>SUP.</u> <u>CUMPLE</u> <u>(ha)</u>
2977875	23-073-022-00370-001	101000	OLIVAR-SIN VARIEDAD	S	3,08	0,00



<u>REF.</u>	<u>REFERENCIA SIGPAC</u>	<u>CULTIVO</u>	<u>DESCRIPCIÓN CULTIVO</u>	<u>S/R</u>	<u>SUP. COMPROM.</u> <u>(ha)</u>	<u>SUP. CUMPLE</u> <u>(ha)</u>
2977879	23-073-023-00216-002	101000	OLIVAR-SIN VARIEDAD	S	0,57	0,00
2977880	23-073-023-00217-001	101000	OLIVAR-SIN VARIEDAD	S	0,01	0,00
2977896	23-073-023-00219-003	101000	OLIVAR-SIN VARIEDAD	S	5,75	0,00
2977897	23-073-023-00220-004	101000	OLIVAR-SIN VARIEDAD	S	2,41	0,00
2977890	23-073-023-00225-001	101000	OLIVAR-SIN VARIEDAD	S	1,62	0,00
2977887	23-073-023-00262-002	101000	OLIVAR-SIN VARIEDAD	S	1,04	0,00
2977886	23-073-023-00263-001	101000	OLIVAR-SIN VARIEDAD	S	1,61	0,00
2977881	23-073-023-00324-002	101000	OLIVAR-SIN VARIEDAD	S	1,67	0,00
2977878	23-073-023-00325-001	101000	OLIVAR-SIN VARIEDAD	S	0,24	0,00
2977876	23-073-023-00333-002	101000	OLIVAR-SIN VARIEDAD	S	0,46	0,00
2977888	23-073-023-00496-001	101000	OLIVAR-SIN VARIEDAD	S	1,21	0,00
2977889	23-073-023-00497-001	101000	OLIVAR-SIN VARIEDAD	S	0,02	0,00
2977891	23-073-023-00498-001	101000	OLIVAR-SIN VARIEDAD	S	0,32	0,00
2977884	23-073-023-00504-003	101000	OLIVAR-SIN VARIEDAD	S	0,07	0,00
2977883	23-073-023-00505-002	101000	OLIVAR-SIN VARIEDAD	S	0,48	0,00
2977882	23-073-023-00505-005	101000	OLIVAR-SIN VARIEDAD	S	0,24	0,00
2977885	23-073-023-00853-002	101000	OLIVAR-SIN VARIEDAD	S	0,85	0,00
2977895	23-073-024-00239-002	101000	OLIVAR-SIN VARIEDAD	S	0,98	0,00

**Mayor pendiente media****PUNTOS:** 3,00 28.67%

<u>REF.</u>	<u>REFERENCIA SIGPAC</u>	<u>CULTIVO</u>	<u>DESCRIPCIÓN CULTIVO</u>	<u>S/R</u>	<u>PENDIENTE MEDIA (%)</u>	<u>SUP. COMPROM.</u> <u>(ha)</u>
2977875	23-073-022-00370-001	101000	OLIVAR-SIN VARIEDAD	S	37,80	3,08
2977879	23-073-023-00216-002	101000	OLIVAR-SIN VARIEDAD	S	29,92	0,57
2977880	23-073-023-00217-001	101000	OLIVAR-SIN VARIEDAD	S	28,47	0,01
2977896	23-073-023-00219-003	101000	OLIVAR-SIN VARIEDAD	S	21,97	5,75
2977897	23-073-023-00220-004	101000	OLIVAR-SIN VARIEDAD	S	35,85	2,41
2977890	23-073-023-00225-001	101000	OLIVAR-SIN VARIEDAD	S	32,77	1,62
2977887	23-073-023-00262-002	101000	OLIVAR-SIN VARIEDAD	S	23,02	1,04
2977886	23-073-023-00263-001	101000	OLIVAR-SIN VARIEDAD	S	28,62	1,61
2977881	23-073-023-00324-002	101000	OLIVAR-SIN VARIEDAD	S	23,24	1,67
2977878	23-073-023-00325-001	101000	OLIVAR-SIN VARIEDAD	S	28,21	0,24
2977876	23-073-023-00333-002	101000	OLIVAR-SIN VARIEDAD	S	31,39	0,46
2977888	23-073-023-00496-001	101000	OLIVAR-SIN VARIEDAD	S	25,47	1,21
2977889	23-073-023-00497-001	101000	OLIVAR-SIN VARIEDAD	S	25,72	0,02
2977891	23-073-023-00498-001	101000	OLIVAR-SIN VARIEDAD	S	27,11	0,32
2977884	23-073-023-00504-003	101000	OLIVAR-SIN VARIEDAD	S	24,19	0,07
2977883	23-073-023-00505-002	101000	OLIVAR-SIN VARIEDAD	S	39,00	0,48
2977882	23-073-023-00505-005	101000	OLIVAR-SIN VARIEDAD	S	25,38	0,24
2977885	23-073-023-00853-002	101000	OLIVAR-SIN VARIEDAD	S	33,73	0,85
2977895	23-073-024-00239-002	101000	OLIVAR-SIN VARIEDAD	S	24,57	0,98

**Porcentaje de superficie determinada en Red Natura 2000****PUNTOS:** 0,00 0.0%

<u>REF.</u>	<u>REFERENCIA SIGPAC</u>	<u>CULTIVO</u>	<u>DESCRIPCIÓN CULTIVO</u>	<u>S/R</u>	<u>SUP. COMPROM.</u> <u>(ha)</u>	<u>SUP. CUMPLE</u> <u>(ha)</u>
2977875	23-073-022-00370-001	101000	OLIVAR-SIN VARIEDAD	S	3,08	0,00
2977879	23-073-023-00216-002	101000	OLIVAR-SIN VARIEDAD	S	0,57	0,00
2977880	23-073-023-00217-001	101000	OLIVAR-SIN VARIEDAD	S	0,01	0,00
2977896	23-073-023-00219-003	101000	OLIVAR-SIN VARIEDAD	S	5,75	0,00
2977897	23-073-023-00220-004	101000	OLIVAR-SIN VARIEDAD	S	2,41	0,00
2977890	23-073-023-00225-001	101000	OLIVAR-SIN VARIEDAD	S	1,62	0,00
2977887	23-073-023-00262-002	101000	OLIVAR-SIN VARIEDAD	S	1,04	0,00
2977886	23-073-023-00263-001	101000	OLIVAR-SIN VARIEDAD	S	1,61	0,00

<b>REF.</b>	<b>REFERENCIA SIGPAC</b>	<b>CULTIVO</b>	<b>DESCRIPCIÓN CULTIVO</b>	<b>S/R</b>	<b>SUP. COMPROM.</b> <b>(ha)</b>	<b>SUP. CUMPLE</b> <b>(ha)</b>
2977881	23-073-023-00324-002	101000	OLIVAR-SIN VARIEDAD	S	1,67	0,00
2977878	23-073-023-00325-001	101000	OLIVAR-SIN VARIEDAD	S	0,24	0,00
2977876	23-073-023-00333-002	101000	OLIVAR-SIN VARIEDAD	S	0,46	0,00
2977888	23-073-023-00496-001	101000	OLIVAR-SIN VARIEDAD	S	1,21	0,00
2977889	23-073-023-00497-001	101000	OLIVAR-SIN VARIEDAD	S	0,02	0,00
2977891	23-073-023-00498-001	101000	OLIVAR-SIN VARIEDAD	S	0,32	0,00
2977884	23-073-023-00504-003	101000	OLIVAR-SIN VARIEDAD	S	0,07	0,00
2977883	23-073-023-00505-002	101000	OLIVAR-SIN VARIEDAD	S	0,48	0,00
2977882	23-073-023-00505-005	101000	OLIVAR-SIN VARIEDAD	S	0,24	0,00
2977885	23-073-023-00853-002	101000	OLIVAR-SIN VARIEDAD	S	0,85	0,00
2977895	23-073-024-00239-002	101000	OLIVAR-SIN VARIEDAD	S	0,98	0,00



<u>APELLIDOS Y NOMBRE / RAZÓN SOCIAL</u>		<u>NIF</u>	<u>EXPEDIENTE</u>	<u>SUP. COMPROMETIDA</u>				
				<u>(ha)</u>				
TORRES NIETO MARIA DOLORES		25998565D	6099135	1.1				
<b>RESOLUCIÓN</b>								
<b>ADMITIDO</b>								
<b>IMPORTE POR ANUALIDAD</b>								
		<b>2015</b>	<b>2016</b>	<b>2017</b>	<b>2018</b>	<b>2019</b>		
<b>IMPORTE MÁXIMO SUBVENCIONABLE</b>		125,55 €	125,55 €	125,55 €	125,55 €	125,55 €		
<b>IMPORTE MEDIO DE TRANSFERENCIA (€/ha)</b>		114,14 €	114,14 €	114,14 €	114,14 €	114,14 €		
<b>RECINTOS COMPROMETIDOS</b>								
<u>REF.</u>	<u>REFERENCIA SIGPAC</u>	<u>CULTIVO</u>	<u>DESCRIPCIÓN CULTIVO</u>	<u>PEND. MEDIA</u>	<u>SUP. DEC. ADMIN.</u>	<u>SUP. CERT.</u>	<u>SUP. CAMPO</u>	<u>SUP. COMPROM.</u>
				<u>S/R</u>	<u>(%)</u>	<u>(ha)</u>	<u>(ha)</u>	<u>(ha)</u>
2363786	23-093-007-00317-001	101000	OLIVAR-SIN VARIEDAD	S	39,17	1,10	1,11	1,10

### RESUMEN CRITERIOS DE SELECCIÓN

<b>10.1.12 Agricultura de montaña con orientación ecológica en olivar</b>		<b>PUNTOS: 10,00</b>	
		<b>PUNTOS</b>	
Solicitantes de la medida 11, específica para la conversión o mantenimiento en agricultura ecológica		3,00	S
Porcentaje de superficie determinada en zonas con limitaciones naturales u otras limitaciones específicas ubicadas en las zonas de montaña		4,00	100.0%
Porcentaje de superficie determinada situada en zonas RAMSAR		0,00	0.0%
Porcentaje de superficie determinada en zonas vulnerables a la contaminación por nitratos		0,00	0.0%
Mayor pendiente media		3,00	39.17%
Porcentaje de superficie determinada en Red Natura 2000		0,00	0.0%



**DETALLE CRITERIOS DE SELECCIÓN****10.1.12 Agricultura de montaña con orientación ecológica en olivar****PUNTOS: 10,00****Solicitantes de la medida 11, específica para la conversión o mantenimiento en agricultura ecológica****PUNTOS: 3,00 S****Porcentaje de superficie determinada en zonas con limitaciones naturales u otras limitaciones específicas ubicadas en las zonas de montaña****PUNTOS: 4,00 100.0%**

<u>REF.</u>	<u>REFERENCIA SIGPAC</u>	<u>CULTIVO</u>	<u>DESCRIPCIÓN CULTIVO</u>	<u>S/R</u>	<u>SUP. COMPROM.</u> <u>(ha)</u>	<u>SUP. CUMPLE</u> <u>(ha)</u>
2363786	23-093-007-00317-001	101000	OLIVAR-SIN VARIEDAD	S	1,10	1,10

**Porcentaje de superficie determinada situada en zonas RAMSAR****PUNTOS: 0,00 0.0%**

<u>REF.</u>	<u>REFERENCIA SIGPAC</u>	<u>CULTIVO</u>	<u>DESCRIPCIÓN CULTIVO</u>	<u>S/R</u>	<u>SUP. COMPROM.</u> <u>(ha)</u>	<u>SUP. CUMPLE</u> <u>(ha)</u>
2363786	23-093-007-00317-001	101000	OLIVAR-SIN VARIEDAD	S	1,10	0,00

**Porcentaje de superficie determinada en zonas vulnerables a la contaminación por nitratos****PUNTOS: 0,00 0.0%**

<u>REF.</u>	<u>REFERENCIA SIGPAC</u>	<u>CULTIVO</u>	<u>DESCRIPCIÓN CULTIVO</u>	<u>S/R</u>	<u>SUP. COMPROM.</u> <u>(ha)</u>	<u>SUP. CUMPLE</u> <u>(ha)</u>
2363786	23-093-007-00317-001	101000	OLIVAR-SIN VARIEDAD	S	1,10	0,00

**Mayor pendiente media****PUNTOS: 3,00 39.17%**

<u>REF.</u>	<u>REFERENCIA SIGPAC</u>	<u>CULTIVO</u>	<u>DESCRIPCIÓN CULTIVO</u>	<u>S/R</u>	<u>PENDIENTE MEDIA (%)</u>	<u>SUP. COMPROM.</u> <u>(ha)</u>
2363786	23-093-007-00317-001	101000	OLIVAR-SIN VARIEDAD	S	39,17	1,10

**Porcentaje de superficie determinada en Red Natura 2000****PUNTOS: 0,00 0.0%**

<u>REF.</u>	<u>REFERENCIA SIGPAC</u>	<u>CULTIVO</u>	<u>DESCRIPCIÓN CULTIVO</u>	<u>S/R</u>	<u>SUP. COMPROM.</u> <u>(ha)</u>	<u>SUP. CUMPLE</u> <u>(ha)</u>
2363786	23-093-007-00317-001	101000	OLIVAR-SIN VARIEDAD	S	1,10	0,00



<u>APELLIDOS Y NOMBRE / RAZÓN SOCIAL</u>		<u>NIF</u>	<u>EXPEDIENTE</u>	<u>SUP. COMPROMETIDA</u>				
				<u>(ha)</u>				
URBANO MARIN JULIO		26439887F	6093978	1.24				
<b>RESOLUCIÓN</b>								
<b>ADMITIDO</b>								
<b>IMPORTES POR ANUALIDAD</b>								
		<b>2015</b>	<b>2016</b>	<b>2017</b>	<b>2018</b>	<b>2019</b>		
<b>IMPORTE MÁXIMO SUBVENCIONABLE</b>		141,53 €	141,53 €	141,53 €	141,53 €	141,53 €		
<b>IMPORTE MEDIO DE TRANSFERENCIA (€/ha)</b>		114,14 €	114,14 €	114,14 €	114,14 €	114,14 €		
<b>RECINTOS COMPROMETIDOS</b>								
<u>REF.</u>	<u>REFERENCIA SIGPAC</u>	<u>CULTIVO</u>	<u>DESCRIPCIÓN CULTIVO</u>	<u>PEND. MEDIA</u>	<u>SUP. DEC. ADMIN.</u>	<u>SUP. CERT.</u>	<u>SUP. CAMPO</u>	<u>SUP. COMPROM.</u>
				<u>S/R</u>	<u>(%)</u>	<u>(ha)</u>	<u>(ha)</u>	<u>(ha)</u>
2305007	23-091-004-00244-001	101000	OLIVAR-SIN VARIEDAD	S	43,07	0,12	0,36	0,12
2305008	23-091-004-00777-002	101000	OLIVAR-SIN VARIEDAD	S	48,90	0,02	0,02	0,02
2305009	23-091-004-00584-001	101000	OLIVAR-SIN VARIEDAD	S	37,49	0,82	0,86	0,82
2305011	23-091-004-00371-001	101000	OLIVAR-SIN VARIEDAD	S	27,00	0,02	0,04	0,02
2305012	23-091-004-00370-003	101000	OLIVAR-SIN VARIEDAD	S	25,65	0,03	0,03	0,03
2305014	23-091-012-00264-002	101000	OLIVAR-SIN VARIEDAD	S	20,72	0,02	0,02	0,02
2305015	23-091-004-00365-001	101000	OLIVAR-SIN VARIEDAD	S	21,58	0,08	0,08	0,08
2305016	23-091-004-00367-001	101000	OLIVAR-SIN VARIEDAD	S	28,71	0,13	0,19	0,13

**RESUMEN CRITERIOS DE SELECCIÓN****10.1.12 Agricultura de montaña con orientación ecológica en olivar** PUNTOS: 14,00

	<u>PUNTOS</u>	
Solicitantes de la medida 11, específica para la conversión o mantenimiento en agricultura ecológica	3,00	S
Porcentaje de superficie determinada en zonas con limitaciones naturales u otras limitaciones específicas ubicadas en las zonas de montaña	4,00	100.0%
Porcentaje de superficie determinada situada en zonas RAMSAR	0,00	0.0%
Porcentaje de superficie determinada en zonas vulnerables a la contaminación por nitratos	0,00	0.0%
Mayor pendiente media	3,00	35.54%
Porcentaje de superficie determinada en Red Natura 2000	4,00	100.0%



**DETALLE CRITERIOS DE SELECCIÓN****10.1.12 Agricultura de montaña con orientación ecológica en olivar****PUNTOS:** 14,00**Solicitantes de la medida 11, específica para la conversión o mantenimiento en agricultura ecológica****PUNTOS:** 3,00 S**Porcentaje de superficie determinada en zonas con limitaciones naturales u otras limitaciones específicas ubicadas en las zonas de montaña****PUNTOS:** 4,00 100.0%

<u>REF.</u>	<u>REFERENCIA SIGPAC</u>	<u>CULTIVO DESCRIPCIÓN CULTIVO</u>	<u>S/R</u>	<u>SUP. COMPROM.</u> <u>(ha)</u>	<u>SUP. CUMPLE</u> <u>(ha)</u>
2305007	23-091-004-00244-001	101000 OLIVAR-SIN VARIEDAD	S	0,12	0,12
2305015	23-091-004-00365-001	101000 OLIVAR-SIN VARIEDAD	S	0,08	0,08
2305016	23-091-004-00367-001	101000 OLIVAR-SIN VARIEDAD	S	0,13	0,13
2305012	23-091-004-00370-003	101000 OLIVAR-SIN VARIEDAD	S	0,03	0,03
2305011	23-091-004-00371-001	101000 OLIVAR-SIN VARIEDAD	S	0,02	0,02
2305009	23-091-004-00584-001	101000 OLIVAR-SIN VARIEDAD	S	0,82	0,82
2305008	23-091-004-00777-002	101000 OLIVAR-SIN VARIEDAD	S	0,02	0,02
2305014	23-091-012-00264-002	101000 OLIVAR-SIN VARIEDAD	S	0,02	0,02

**Porcentaje de superficie determinada situada en zonas RAMSAR****PUNTOS:** 0,00 0.0%

<u>REF.</u>	<u>REFERENCIA SIGPAC</u>	<u>CULTIVO DESCRIPCIÓN CULTIVO</u>	<u>S/R</u>	<u>SUP. COMPROM.</u> <u>(ha)</u>	<u>SUP. CUMPLE</u> <u>(ha)</u>
2305007	23-091-004-00244-001	101000 OLIVAR-SIN VARIEDAD	S	0,12	0,00
2305015	23-091-004-00365-001	101000 OLIVAR-SIN VARIEDAD	S	0,08	0,00
2305016	23-091-004-00367-001	101000 OLIVAR-SIN VARIEDAD	S	0,13	0,00
2305012	23-091-004-00370-003	101000 OLIVAR-SIN VARIEDAD	S	0,03	0,00
2305011	23-091-004-00371-001	101000 OLIVAR-SIN VARIEDAD	S	0,02	0,00
2305009	23-091-004-00584-001	101000 OLIVAR-SIN VARIEDAD	S	0,82	0,00
2305008	23-091-004-00777-002	101000 OLIVAR-SIN VARIEDAD	S	0,02	0,00
2305014	23-091-012-00264-002	101000 OLIVAR-SIN VARIEDAD	S	0,02	0,00

**Porcentaje de superficie determinada en zonas vulnerables a la contaminación por nitratos****PUNTOS:** 0,00 0.0%

<u>REF.</u>	<u>REFERENCIA SIGPAC</u>	<u>CULTIVO DESCRIPCIÓN CULTIVO</u>	<u>S/R</u>	<u>SUP. COMPROM.</u> <u>(ha)</u>	<u>SUP. CUMPLE</u> <u>(ha)</u>
2305007	23-091-004-00244-001	101000 OLIVAR-SIN VARIEDAD	S	0,12	0,00
2305015	23-091-004-00365-001	101000 OLIVAR-SIN VARIEDAD	S	0,08	0,00
2305016	23-091-004-00367-001	101000 OLIVAR-SIN VARIEDAD	S	0,13	0,00
2305012	23-091-004-00370-003	101000 OLIVAR-SIN VARIEDAD	S	0,03	0,00
2305011	23-091-004-00371-001	101000 OLIVAR-SIN VARIEDAD	S	0,02	0,00
2305009	23-091-004-00584-001	101000 OLIVAR-SIN VARIEDAD	S	0,82	0,00
2305008	23-091-004-00777-002	101000 OLIVAR-SIN VARIEDAD	S	0,02	0,00
2305014	23-091-012-00264-002	101000 OLIVAR-SIN VARIEDAD	S	0,02	0,00

**Mayor pendiente media****PUNTOS:** 3,00 35.54%

<u>REF.</u>	<u>REFERENCIA SIGPAC</u>	<u>CULTIVO DESCRIPCIÓN CULTIVO</u>	<u>S/R</u>	<u>PENDIENTE MEDIA (%)</u>	<u>SUP. COMPROM.</u> <u>(ha)</u>
2305007	23-091-004-00244-001	101000 OLIVAR-SIN VARIEDAD	S	43,07	0,12
2305015	23-091-004-00365-001	101000 OLIVAR-SIN VARIEDAD	S	21,58	0,08
2305016	23-091-004-00367-001	101000 OLIVAR-SIN VARIEDAD	S	28,71	0,13
2305012	23-091-004-00370-003	101000 OLIVAR-SIN VARIEDAD	S	25,65	0,03
2305011	23-091-004-00371-001	101000 OLIVAR-SIN VARIEDAD	S	27,00	0,02
2305009	23-091-004-00584-001	101000 OLIVAR-SIN VARIEDAD	S	37,49	0,82
2305008	23-091-004-00777-002	101000 OLIVAR-SIN VARIEDAD	S	48,90	0,02
2305014	23-091-012-00264-002	101000 OLIVAR-SIN VARIEDAD	S	20,72	0,02

**Porcentaje de superficie determinada en Red Natura 2000****PUNTOS:** 4,00 100.0%

<b>REF.</b>	<b>REFERENCIA SIGPAC</b>	<b>CULTIVO</b>	<b>DESCRIPCIÓN CULTIVO</b>	<b>S/R</b>	<b>SUP. COMPROM.</b> <b>(ha)</b>	<b>SUP. CUMPLE</b> <b>(ha)</b>
2305007	23-091-004-00244-001	101000	OLIVAR-SIN VARIEDAD	S	0,12	0,12
2305015	23-091-004-00365-001	101000	OLIVAR-SIN VARIEDAD	S	0,08	0,08
2305016	23-091-004-00367-001	101000	OLIVAR-SIN VARIEDAD	S	0,13	0,13
2305012	23-091-004-00370-003	101000	OLIVAR-SIN VARIEDAD	S	0,03	0,03
2305011	23-091-004-00371-001	101000	OLIVAR-SIN VARIEDAD	S	0,02	0,02
2305009	23-091-004-00584-001	101000	OLIVAR-SIN VARIEDAD	S	0,82	0,82
2305008	23-091-004-00777-002	101000	OLIVAR-SIN VARIEDAD	S	0,02	0,02
2305014	23-091-012-00264-002	101000	OLIVAR-SIN VARIEDAD	S	0,02	0,02



<u>APELLIDOS Y NOMBRE / RAZÓN SOCIAL</u>	<u>NIF</u>	<u>EXPEDIENTE</u>	<u>SUP. COMPROMETIDA</u>			
VALIENTE MATIAS JOSE	42964119G	6093085	<u>(ha)</u>			
<b>RESOLUCIÓN</b>						
<b>ADMITIDO</b>						
<b>IMPORTE POR ANUALIDAD</b>						
		<b>2015</b>	<b>2016</b>	<b>2017</b>	<b>2018</b>	<b>2019</b>
<b>IMPORTE MÁXIMO SUBVENCIONABLE</b>		619,78 €	619,78 €	619,78 €	619,78 €	619,78 €
<b>IMPORTE MEDIO DE TRANSFERENCIA (€/ha)</b>		114,14 €	114,14 €	114,14 €	114,14 €	114,14 €

**RECINTOS COMPROMETIDOS**

<u>REF.</u>	<u>REFERENCIA SIGPAC</u>	<u>CULTIVO</u>	<u>DESCRIPCIÓN CULTIVO</u>	<u>S/R</u>	<u>PEND. MEDIA (%)</u>	<u>SUP. DEC. ADMIN. (ha)</u>	<u>SUP. CERT. (ha)</u>	<u>SUP. CAMPO (ha)</u>	<u>SUP. COMPROM. (ha)</u>
2300341	23-037-002-00463-001	101000	OLIVAR-SIN VARIEDAD	S	28,31	0,53	0,53		0,53
2300342	23-037-002-00003-001	101000	OLIVAR-SIN VARIEDAD	S	28,20	0,80	0,85		0,80
2300344	23-037-002-00033-001	101000	OLIVAR-SIN VARIEDAD	S	33,78	0,10	0,10		0,10
2300346	23-037-002-00023-001	101000	OLIVAR-SIN VARIEDAD	S	33,89	0,09	0,09		0,09
2300347	23-037-002-00236-002	101000	OLIVAR-SIN VARIEDAD	S	22,94	0,26	0,26		0,26
2300348	23-037-002-00201-002	101000	OLIVAR-SIN VARIEDAD	S	31,42	0,08	0,60		0,08
2300351	23-037-001-00319-001	101000	OLIVAR-SIN VARIEDAD	S	39,11	0,42	0,42		0,42
2300359	23-037-003-00520-001	101000	OLIVAR-SIN VARIEDAD	S	33,26	0,36	0,36		0,36
2300361	23-037-003-00089-001	101000	OLIVAR-SIN VARIEDAD	S	29,29	0,39	0,42		0,39
2300365	23-037-003-00548-001	101000	OLIVAR-SIN VARIEDAD	S	25,01	1,13	1,13		1,13
2300366	23-037-003-00546-001	101000	OLIVAR-SIN VARIEDAD	S	23,10	0,64	0,64		0,64
2300368	23-037-002-00336-003	101000	OLIVAR-SIN VARIEDAD	S	34,56	0,02	0,02		0,02
2300369	23-037-002-00199-002	101000	OLIVAR-SIN VARIEDAD	S	25,98	0,61	0,70		0,61

**INCIDENCIAS****INCIDENCIA DESCRIPCIÓN**

80403	Explotación no inscrita en SIPEA (anexo I, Orden 26 mayo 2015)
	Ref:2300355 Recinto:23-037-001-00165-001 Cultivo:101000 OLIVAR-SIN VARIEDAD Secano
	Ref:2300352 Recinto:23-037-001-00273-001 Cultivo:101000 OLIVAR-SIN VARIEDAD Secano
	Ref:2300345 Recinto:23-037-002-00146-001 Cultivo:101000 OLIVAR-SIN VARIEDAD Secano
	Ref:2300370 Recinto:23-037-002-00198-001 Cultivo:101000 OLIVAR-SIN VARIEDAD Secano
	Ref:2300367 Recinto:23-037-003-00012-001 Cultivo:101000 OLIVAR-SIN VARIEDAD Secano
	Ref:2300360 Recinto:23-037-003-00090-001 Cultivo:101000 OLIVAR-SIN VARIEDAD Secano

**RESUMEN CRITERIOS DE SELECCIÓN**

<b>10.1.12 Agricultura de montaña con orientación ecológica en olivar</b>	<b>PUNTOS: 14,00</b>	
<b>Solicitantes de la medida 11, específica para la conversión o mantenimiento en agricultura ecológica</b>	<b>PUNTOS</b>	<b>S</b>
	3,00	S
<b>Porcentaje de superficie determinada en zonas con limitaciones naturales u otras limitaciones específicas ubicadas en las zonas de montaña</b>	4,00	100.0%
<b>Porcentaje de superficie determinada situada en zonas RAMSAR</b>	0,00	0.0%
<b>Porcentaje de superficie determinada en zonas vulnerables a la contaminación por nitratos</b>	0,00	0.0%
<b>Mayor pendiente media</b>	3,00	27.97%
<b>Porcentaje de superficie determinada en Red Natura 2000</b>	4,00	100.0%





**DETALLE CRITERIOS DE SELECCIÓN****10.1.12 Agricultura de montaña con orientación ecológica en olivar****PUNTOS:** 14,00**Solicitantes de la medida 11, específica para la conversión o mantenimiento en agricultura ecológica****PUNTOS:** 3,00 S**Porcentaje de superficie determinada en zonas con limitaciones naturales u otras limitaciones específicas ubicadas en las zonas de montaña****PUNTOS:** 4,00 100.0%

<u>REF.</u>	<u>REFERENCIA SIGPAC</u>	<u>CULTIVO DESCRIPCIÓN CULTIVO</u>	<u>S/R</u>	<u>SUP. COMPROM.</u> <u>(ha)</u>	<u>SUP. CUMPLE</u> <u>(ha)</u>
2300351	23-037-001-00319-001	101000 OLIVAR-SIN VARIEDAD	S	0,42	0,42
2300342	23-037-002-00003-001	101000 OLIVAR-SIN VARIEDAD	S	0,80	0,80
2300346	23-037-002-00023-001	101000 OLIVAR-SIN VARIEDAD	S	0,09	0,09
2300344	23-037-002-00033-001	101000 OLIVAR-SIN VARIEDAD	S	0,10	0,10
2300369	23-037-002-00199-002	101000 OLIVAR-SIN VARIEDAD	S	0,61	0,61
2300348	23-037-002-00201-002	101000 OLIVAR-SIN VARIEDAD	S	0,08	0,08
2300347	23-037-002-00236-002	101000 OLIVAR-SIN VARIEDAD	S	0,26	0,26
2300368	23-037-002-00336-003	101000 OLIVAR-SIN VARIEDAD	S	0,02	0,02
2300341	23-037-002-00463-001	101000 OLIVAR-SIN VARIEDAD	S	0,53	0,53
2300361	23-037-003-00089-001	101000 OLIVAR-SIN VARIEDAD	S	0,39	0,39
2300359	23-037-003-00520-001	101000 OLIVAR-SIN VARIEDAD	S	0,36	0,36
2300366	23-037-003-00546-001	101000 OLIVAR-SIN VARIEDAD	S	0,64	0,64
2300365	23-037-003-00548-001	101000 OLIVAR-SIN VARIEDAD	S	1,13	1,13

**Porcentaje de superficie determinada situada en zonas RAMSAR****PUNTOS:** 0,00 0.0%

<u>REF.</u>	<u>REFERENCIA SIGPAC</u>	<u>CULTIVO DESCRIPCIÓN CULTIVO</u>	<u>S/R</u>	<u>SUP. COMPROM.</u> <u>(ha)</u>	<u>SUP. CUMPLE</u> <u>(ha)</u>
2300351	23-037-001-00319-001	101000 OLIVAR-SIN VARIEDAD	S	0,42	0,00
2300342	23-037-002-00003-001	101000 OLIVAR-SIN VARIEDAD	S	0,80	0,00
2300346	23-037-002-00023-001	101000 OLIVAR-SIN VARIEDAD	S	0,09	0,00
2300344	23-037-002-00033-001	101000 OLIVAR-SIN VARIEDAD	S	0,10	0,00
2300369	23-037-002-00199-002	101000 OLIVAR-SIN VARIEDAD	S	0,61	0,00
2300348	23-037-002-00201-002	101000 OLIVAR-SIN VARIEDAD	S	0,08	0,00
2300347	23-037-002-00236-002	101000 OLIVAR-SIN VARIEDAD	S	0,26	0,00
2300368	23-037-002-00336-003	101000 OLIVAR-SIN VARIEDAD	S	0,02	0,00
2300341	23-037-002-00463-001	101000 OLIVAR-SIN VARIEDAD	S	0,53	0,00
2300361	23-037-003-00089-001	101000 OLIVAR-SIN VARIEDAD	S	0,39	0,00
2300359	23-037-003-00520-001	101000 OLIVAR-SIN VARIEDAD	S	0,36	0,00
2300366	23-037-003-00546-001	101000 OLIVAR-SIN VARIEDAD	S	0,64	0,00
2300365	23-037-003-00548-001	101000 OLIVAR-SIN VARIEDAD	S	1,13	0,00

**Porcentaje de superficie determinada en zonas vulnerables a la contaminación por nitratos****PUNTOS:** 0,00 0.0%

<u>REF.</u>	<u>REFERENCIA SIGPAC</u>	<u>CULTIVO DESCRIPCIÓN CULTIVO</u>	<u>S/R</u>	<u>SUP. COMPROM.</u> <u>(ha)</u>	<u>SUP. CUMPLE</u> <u>(ha)</u>
2300351	23-037-001-00319-001	101000 OLIVAR-SIN VARIEDAD	S	0,42	0,00
2300342	23-037-002-00003-001	101000 OLIVAR-SIN VARIEDAD	S	0,80	0,00
2300346	23-037-002-00023-001	101000 OLIVAR-SIN VARIEDAD	S	0,09	0,00
2300344	23-037-002-00033-001	101000 OLIVAR-SIN VARIEDAD	S	0,10	0,00
2300369	23-037-002-00199-002	101000 OLIVAR-SIN VARIEDAD	S	0,61	0,00
2300348	23-037-002-00201-002	101000 OLIVAR-SIN VARIEDAD	S	0,08	0,00
2300347	23-037-002-00236-002	101000 OLIVAR-SIN VARIEDAD	S	0,26	0,00
2300368	23-037-002-00336-003	101000 OLIVAR-SIN VARIEDAD	S	0,02	0,00
2300341	23-037-002-00463-001	101000 OLIVAR-SIN VARIEDAD	S	0,53	0,00
2300361	23-037-003-00089-001	101000 OLIVAR-SIN VARIEDAD	S	0,39	0,00
2300359	23-037-003-00520-001	101000 OLIVAR-SIN VARIEDAD	S	0,36	0,00
2300366	23-037-003-00546-001	101000 OLIVAR-SIN VARIEDAD	S	0,64	0,00
2300365	23-037-003-00548-001	101000 OLIVAR-SIN VARIEDAD	S	1,13	0,00

**Mayor pendiente media****PUNTOS:** 3,00 27.97%

<u>REF.</u>	<u>REFERENCIA SIGPAC</u>	<u>CULTIVO</u>	<u>DESCRIPCIÓN CULTIVO</u>	<u>S/R</u>	<u>PENDIENTE</u>	<u>SUP.</u>
					<u>MEDIA (%)</u>	<u>COMPROM.</u> <u>(ha)</u>
2300351	23-037-001-00319-001	101000	OLIVAR-SIN VARIEDAD	S	39,11	0,42
2300342	23-037-002-00003-001	101000	OLIVAR-SIN VARIEDAD	S	28,20	0,80
2300346	23-037-002-00023-001	101000	OLIVAR-SIN VARIEDAD	S	33,89	0,09
2300344	23-037-002-00033-001	101000	OLIVAR-SIN VARIEDAD	S	33,78	0,10
2300369	23-037-002-00199-002	101000	OLIVAR-SIN VARIEDAD	S	25,98	0,61
2300348	23-037-002-00201-002	101000	OLIVAR-SIN VARIEDAD	S	31,42	0,08
2300347	23-037-002-00236-002	101000	OLIVAR-SIN VARIEDAD	S	22,94	0,26
2300368	23-037-002-00336-003	101000	OLIVAR-SIN VARIEDAD	S	34,56	0,02
2300341	23-037-002-00463-001	101000	OLIVAR-SIN VARIEDAD	S	28,31	0,53
2300361	23-037-003-00089-001	101000	OLIVAR-SIN VARIEDAD	S	29,29	0,39
2300359	23-037-003-00520-001	101000	OLIVAR-SIN VARIEDAD	S	33,26	0,36
2300366	23-037-003-00546-001	101000	OLIVAR-SIN VARIEDAD	S	23,10	0,64
2300365	23-037-003-00548-001	101000	OLIVAR-SIN VARIEDAD	S	25,01	1,13

**Porcentaje de superficie determinada en Red Natura 2000****PUNTOS:** 4,00 100.0%

<u>REF.</u>	<u>REFERENCIA SIGPAC</u>	<u>CULTIVO</u>	<u>DESCRIPCIÓN CULTIVO</u>	<u>S/R</u>	<u>SUP.</u>	<u>SUP.</u>
					<u>COMPROM.</u> <u>(ha)</u>	<u>CUMPLE</u> <u>(ha)</u>
2300351	23-037-001-00319-001	101000	OLIVAR-SIN VARIEDAD	S	0,42	0,42
2300342	23-037-002-00003-001	101000	OLIVAR-SIN VARIEDAD	S	0,80	0,80
2300346	23-037-002-00023-001	101000	OLIVAR-SIN VARIEDAD	S	0,09	0,09
2300344	23-037-002-00033-001	101000	OLIVAR-SIN VARIEDAD	S	0,10	0,10
2300369	23-037-002-00199-002	101000	OLIVAR-SIN VARIEDAD	S	0,61	0,61
2300348	23-037-002-00201-002	101000	OLIVAR-SIN VARIEDAD	S	0,08	0,08
2300347	23-037-002-00236-002	101000	OLIVAR-SIN VARIEDAD	S	0,26	0,26
2300368	23-037-002-00336-003	101000	OLIVAR-SIN VARIEDAD	S	0,02	0,02
2300341	23-037-002-00463-001	101000	OLIVAR-SIN VARIEDAD	S	0,53	0,53
2300361	23-037-003-00089-001	101000	OLIVAR-SIN VARIEDAD	S	0,39	0,39
2300359	23-037-003-00520-001	101000	OLIVAR-SIN VARIEDAD	S	0,36	0,36
2300366	23-037-003-00546-001	101000	OLIVAR-SIN VARIEDAD	S	0,64	0,64
2300365	23-037-003-00548-001	101000	OLIVAR-SIN VARIEDAD	S	1,13	1,13



<u>APELLIDOS Y NOMBRE / RAZÓN SOCIAL</u>		<u>NIF</u>	<u>EXPEDIENTE</u>	<u>SUP. COMPROMETIDA</u>				
VALIENTE PEÑA AGUSTINA		75060590K	6093092	<u>(ha)</u> 2.56				
<b>RESOLUCIÓN ADMITIDO</b>								
<b>IMPORTE POR ANUALIDAD</b>								
		<u>2015</u>	<u>2016</u>	<u>2017</u>	<u>2018</u>	<u>2019</u>		
IMPORTE MÁXIMO SUBVENCIONABLE		292,20 €	292,20 €	292,20 €	292,20 €	292,20 €		
IMPORTE MEDIO DE TRANSFERENCIA (€/ha)		114,14 €	114,14 €	114,14 €	114,14 €	114,14 €		
<b>RECINTOS COMPROMETIDOS</b>								
<u>REF.</u>	<u>REFERENCIA SIGPAC</u>	<u>CULTIVO</u>	<u>DESCRIPCIÓN CULTIVO</u>	<u>PEND. MEDIA</u>	<u>SUP. DEC. ADMIN.</u>	<u>SUP. CERT.</u>	<u>SUP. CAMPO</u>	<u>SUP. COMPROM.</u>
				<u>S/R</u>	<u>(%)</u>	<u>(ha)</u>	<u>(ha)</u>	<u>(ha)</u>
2300385	23-037-003-00103-001	101000	OLIVAR-SIN VARIEDAD	S	28,74	0,77	1,00	0,77
2300387	23-037-003-00320-001	101000	OLIVAR-SIN VARIEDAD	S	33,59	1,15	1,17	1,15
2300388	23-037-003-00326-001	101000	OLIVAR-SIN VARIEDAD	S	34,94	0,64	0,64	0,64

**RESUMEN CRITERIOS DE SELECCIÓN**

<b>10.1.12 Agricultura de montaña con orientación ecológica en olivar</b>		<b>PUNTOS: 14,00</b>	
		<u>PUNTOS</u>	
Solicitantes de la medida 11, específica para la conversión o mantenimiento en agricultura ecológica		3,00	S
Porcentaje de superficie determinada en zonas con limitaciones naturales u otras limitaciones específicas ubicadas en las zonas de montaña		4,00	100.0%
Porcentaje de superficie determinada situada en zonas RAMSAR		0,00	0.0%
Porcentaje de superficie determinada en zonas vulnerables a la contaminación por nitratos		0,00	0.0%
Mayor pendiente media		3,00	32.47%
Porcentaje de superficie determinada en Red Natura 2000		4,00	100.0%



**DETALLE CRITERIOS DE SELECCIÓN****10.1.12 Agricultura de montaña con orientación ecológica en olivar****PUNTOS:** 14,00**Solicitantes de la medida 11, específica para la conversión o mantenimiento en agricultura ecológica****PUNTOS:** 3,00 S**Porcentaje de superficie determinada en zonas con limitaciones naturales u otras limitaciones específicas ubicadas en las zonas de montaña****PUNTOS:** 4,00 100.0%

<u>REF.</u>	<u>REFERENCIA SIGPAC</u>	<u>CULTIVO</u>	<u>DESCRIPCIÓN CULTIVO</u>	<u>S/R</u>	<u>SUP. COMPROM.</u> <u>(ha)</u>	<u>SUP. CUMPLE</u> <u>(ha)</u>
2300385	23-037-003-00103-001	101000	OLIVAR-SIN VARIEDAD	S	0,77	0,77
2300387	23-037-003-00320-001	101000	OLIVAR-SIN VARIEDAD	S	1,15	1,15
2300388	23-037-003-00326-001	101000	OLIVAR-SIN VARIEDAD	S	0,64	0,64

**Porcentaje de superficie determinada situada en zonas RAMSAR****PUNTOS:** 0,00 0.0%

<u>REF.</u>	<u>REFERENCIA SIGPAC</u>	<u>CULTIVO</u>	<u>DESCRIPCIÓN CULTIVO</u>	<u>S/R</u>	<u>SUP. COMPROM.</u> <u>(ha)</u>	<u>SUP. CUMPLE</u> <u>(ha)</u>
2300385	23-037-003-00103-001	101000	OLIVAR-SIN VARIEDAD	S	0,77	0,00
2300387	23-037-003-00320-001	101000	OLIVAR-SIN VARIEDAD	S	1,15	0,00
2300388	23-037-003-00326-001	101000	OLIVAR-SIN VARIEDAD	S	0,64	0,00

**Porcentaje de superficie determinada en zonas vulnerables a la contaminación por nitratos****PUNTOS:** 0,00 0.0%

<u>REF.</u>	<u>REFERENCIA SIGPAC</u>	<u>CULTIVO</u>	<u>DESCRIPCIÓN CULTIVO</u>	<u>S/R</u>	<u>SUP. COMPROM.</u> <u>(ha)</u>	<u>SUP. CUMPLE</u> <u>(ha)</u>
2300385	23-037-003-00103-001	101000	OLIVAR-SIN VARIEDAD	S	0,77	0,00
2300387	23-037-003-00320-001	101000	OLIVAR-SIN VARIEDAD	S	1,15	0,00
2300388	23-037-003-00326-001	101000	OLIVAR-SIN VARIEDAD	S	0,64	0,00

**Mayor pendiente media****PUNTOS:** 3,00 32.47%

<u>REF.</u>	<u>REFERENCIA SIGPAC</u>	<u>CULTIVO</u>	<u>DESCRIPCIÓN CULTIVO</u>	<u>S/R</u>	<u>PENDIENTE MEDIA (%)</u>	<u>SUP. COMPROM.</u> <u>(ha)</u>
2300385	23-037-003-00103-001	101000	OLIVAR-SIN VARIEDAD	S	28,74	0,77
2300387	23-037-003-00320-001	101000	OLIVAR-SIN VARIEDAD	S	33,59	1,15
2300388	23-037-003-00326-001	101000	OLIVAR-SIN VARIEDAD	S	34,94	0,64

**Porcentaje de superficie determinada en Red Natura 2000****PUNTOS:** 4,00 100.0%

<u>REF.</u>	<u>REFERENCIA SIGPAC</u>	<u>CULTIVO</u>	<u>DESCRIPCIÓN CULTIVO</u>	<u>S/R</u>	<u>SUP. COMPROM.</u> <u>(ha)</u>	<u>SUP. CUMPLE</u> <u>(ha)</u>
2300385	23-037-003-00103-001	101000	OLIVAR-SIN VARIEDAD	S	0,77	0,77
2300387	23-037-003-00320-001	101000	OLIVAR-SIN VARIEDAD	S	1,15	1,15
2300388	23-037-003-00326-001	101000	OLIVAR-SIN VARIEDAD	S	0,64	0,64



<u>APELLIDOS Y NOMBRE / RAZÓN SOCIAL</u>	<u>NIF</u>	<u>EXPEDIENTE</u>	<u>SUP. COMPROMETIDA (ha)</u>
VEGA BLANCO MARIA DE LA PAZ	26459096B	6097282	17.12
<b>RESOLUCIÓN ADMITIDO</b>			
<b>IMPORTE POR ANUALIDAD</b>			

	<u>2015</u>	<u>2016</u>	<u>2017</u>	<u>2018</u>	<u>2019</u>
IMPORTE MÁXIMO SUBVENCIONABLE	1.954,08 €	1.954,08 €	1.954,08 €	1.954,08 €	1.954,08 €
IMPORTE MEDIO DE TRANSFERENCIA (€/ha)	114,14 €	114,14 €	114,14 €	114,14 €	114,14 €

**RECINTOS COMPROMETIDOS**

<u>REF.</u>	<u>REFERENCIA SIGPAC</u>	<u>CULTIVO</u>	<u>DESCRIPCIÓN CULTIVO</u>	<u>S/R</u>	<u>PEND. MEDIA (%)</u>	<u>SUP. DEC. ADMIN. (ha)</u>	<u>SUP. CERT. (ha)</u>	<u>SUP. CAMPO (ha)</u>	<u>SUP. COMPROM. (ha)</u>
2313644	23-012-005-00502-001	101000	OLIVAR-SIN VARIEDAD	S	35,03	0,13	0,13		0,13
2313645	23-012-005-00505-014	101000	OLIVAR-SIN VARIEDAD	S	21,94	0,53	0,53		0,53
2313647	23-012-005-00172-001	101000	OLIVAR-SIN VARIEDAD	S	39,50	0,07	0,07		0,07
2313648	23-012-005-00174-001	101000	OLIVAR-SIN VARIEDAD	S	21,16	0,10	0,10		0,10
2313649	23-012-005-00173-008	101000	OLIVAR-SIN VARIEDAD	S	31,82	3,47	3,57		3,47
2313650	23-012-005-00540-001	101000	OLIVAR-SIN VARIEDAD	S	27,39	0,12	0,12		0,12
2313652	23-012-005-00173-007	101000	OLIVAR-SIN VARIEDAD	S	31,93	12,70	12,72		12,70

**INCIDENCIAS****INCIDENCIA DESCRIPCIÓN**

80403 Explotación no inscrita en SIPEA (anexo I, Orden 26 mayo 2015)  
Ref:2313646 Recinto:23-012-005-00171-001 Cultivo:101000 OLIVAR-SIN VARIEDAD Secano

**RESUMEN CRITERIOS DE SELECCIÓN****10.1.12 Agricultura de montaña con orientación ecológica en olivar PUNTOS: 10,00**

	<b>PUNTOS</b>	
Solicitantes de la medida 11, específica para la conversión o mantenimiento en agricultura ecológica	3,00	S
Porcentaje de superficie determinada en zonas con limitaciones naturales u otras limitaciones específicas ubicadas en las zonas de montaña	4,00	100.0%
Porcentaje de superficie determinada situada en zonas RAMSAR	0,00	0.0%
Porcentaje de superficie determinada en zonas vulnerables a la contaminación por nitratos	0,00	0.0%
Mayor pendiente media	3,00	31.56%
Porcentaje de superficie determinada en Red Natura 2000	0,00	0.0%



**DETALLE CRITERIOS DE SELECCIÓN****10.1.12 Agricultura de montaña con orientación ecológica en olivar****PUNTOS: 10,00****Solicitantes de la medida 11, específica para la conversión o mantenimiento en agricultura ecológica****PUNTOS: 3,00 S****Porcentaje de superficie determinada en zonas con limitaciones naturales u otras limitaciones específicas ubicadas en las zonas de montaña****PUNTOS: 4,00 100.0%**

<u>REF.</u>	<u>REFERENCIA SIGPAC</u>	<u>CULTIVO DESCRIPCIÓN CULTIVO</u>	<u>S/R</u>	<u>SUP. COMPROM. (ha)</u>	<u>SUP. CUMPLE (ha)</u>
2313647	23-012-005-00172-001	101000 OLIVAR-SIN VARIEDAD	S	0,07	0,07
2313652	23-012-005-00173-007	101000 OLIVAR-SIN VARIEDAD	S	12,70	12,70
2313649	23-012-005-00173-008	101000 OLIVAR-SIN VARIEDAD	S	3,47	3,47
2313648	23-012-005-00174-001	101000 OLIVAR-SIN VARIEDAD	S	0,10	0,10
2313644	23-012-005-00502-001	101000 OLIVAR-SIN VARIEDAD	S	0,13	0,13
2313645	23-012-005-00505-014	101000 OLIVAR-SIN VARIEDAD	S	0,53	0,53
2313650	23-012-005-00540-001	101000 OLIVAR-SIN VARIEDAD	S	0,12	0,12

**Porcentaje de superficie determinada situada en zonas RAMSAR****PUNTOS: 0,00 0.0%**

<u>REF.</u>	<u>REFERENCIA SIGPAC</u>	<u>CULTIVO DESCRIPCIÓN CULTIVO</u>	<u>S/R</u>	<u>SUP. COMPROM. (ha)</u>	<u>SUP. CUMPLE (ha)</u>
2313647	23-012-005-00172-001	101000 OLIVAR-SIN VARIEDAD	S	0,07	0,00
2313652	23-012-005-00173-007	101000 OLIVAR-SIN VARIEDAD	S	12,70	0,00
2313649	23-012-005-00173-008	101000 OLIVAR-SIN VARIEDAD	S	3,47	0,00
2313648	23-012-005-00174-001	101000 OLIVAR-SIN VARIEDAD	S	0,10	0,00
2313644	23-012-005-00502-001	101000 OLIVAR-SIN VARIEDAD	S	0,13	0,00
2313645	23-012-005-00505-014	101000 OLIVAR-SIN VARIEDAD	S	0,53	0,00
2313650	23-012-005-00540-001	101000 OLIVAR-SIN VARIEDAD	S	0,12	0,00

**Porcentaje de superficie determinada en zonas vulnerables a la contaminación por nitratos****PUNTOS: 0,00 0.0%**

<u>REF.</u>	<u>REFERENCIA SIGPAC</u>	<u>CULTIVO DESCRIPCIÓN CULTIVO</u>	<u>S/R</u>	<u>SUP. COMPROM. (ha)</u>	<u>SUP. CUMPLE (ha)</u>
2313647	23-012-005-00172-001	101000 OLIVAR-SIN VARIEDAD	S	0,07	0,00
2313652	23-012-005-00173-007	101000 OLIVAR-SIN VARIEDAD	S	12,70	0,00
2313649	23-012-005-00173-008	101000 OLIVAR-SIN VARIEDAD	S	3,47	0,00
2313648	23-012-005-00174-001	101000 OLIVAR-SIN VARIEDAD	S	0,10	0,00
2313644	23-012-005-00502-001	101000 OLIVAR-SIN VARIEDAD	S	0,13	0,00
2313645	23-012-005-00505-014	101000 OLIVAR-SIN VARIEDAD	S	0,53	0,00
2313650	23-012-005-00540-001	101000 OLIVAR-SIN VARIEDAD	S	0,12	0,00

**Mayor pendiente media****PUNTOS: 3,00 31.56%**

<u>REF.</u>	<u>REFERENCIA SIGPAC</u>	<u>CULTIVO DESCRIPCIÓN CULTIVO</u>	<u>S/R</u>	<u>PENDIENTE MEDIA (%)</u>	<u>SUP. COMPROM. (ha)</u>
2313647	23-012-005-00172-001	101000 OLIVAR-SIN VARIEDAD	S	39,50	0,07
2313652	23-012-005-00173-007	101000 OLIVAR-SIN VARIEDAD	S	31,93	12,70
2313649	23-012-005-00173-008	101000 OLIVAR-SIN VARIEDAD	S	31,82	3,47
2313648	23-012-005-00174-001	101000 OLIVAR-SIN VARIEDAD	S	21,16	0,10
2313644	23-012-005-00502-001	101000 OLIVAR-SIN VARIEDAD	S	35,03	0,13
2313645	23-012-005-00505-014	101000 OLIVAR-SIN VARIEDAD	S	21,94	0,53
2313650	23-012-005-00540-001	101000 OLIVAR-SIN VARIEDAD	S	27,39	0,12

**Porcentaje de superficie determinada en Red Natura 2000****PUNTOS: 0,00 0.0%**

<b>REF.</b>	<b>REFERENCIA SIGPAC</b>	<b>CULTIVO</b>	<b>DESCRIPCIÓN CULTIVO</b>	<b>S/R</b>	<b>SUP. COMPROM.</b> <b>(ha)</b>	<b>SUP. CUMPLE</b> <b>(ha)</b>
2313647	23-012-005-00172-001	101000	OLIVAR-SIN VARIEDAD	S	0,07	0,00
2313652	23-012-005-00173-007	101000	OLIVAR-SIN VARIEDAD	S	12,70	0,00
2313649	23-012-005-00173-008	101000	OLIVAR-SIN VARIEDAD	S	3,47	0,00
2313648	23-012-005-00174-001	101000	OLIVAR-SIN VARIEDAD	S	0,10	0,00
2313644	23-012-005-00502-001	101000	OLIVAR-SIN VARIEDAD	S	0,13	0,00
2313645	23-012-005-00505-014	101000	OLIVAR-SIN VARIEDAD	S	0,53	0,00
2313650	23-012-005-00540-001	101000	OLIVAR-SIN VARIEDAD	S	0,12	0,00



<u>APELLIDOS Y NOMBRE / RAZÓN SOCIAL</u>		<u>NIF</u>	<u>EXPEDIENTE</u>	<u>SUP. COMPROMETIDA</u>				
				<u>(ha)</u>				
VEGA DEL ONSARES, S.L.		B53155735	6081932	24.04				
<b>RESOLUCIÓN ADMITIDO</b>								
<b>IMPORTE POR ANUALIDAD</b>								
		<b>2015</b>	<b>2016</b>	<b>2017</b>	<b>2018</b>	<b>2019</b>		
IMPORTE MÁXIMO SUBVENCIONABLE		2.743,93 €	2.743,93 €	2.743,93 €	2.743,93 €	2.743,93 €		
IMPORTE MEDIO DE TRANSFERENCIA (€/ha)		114,14 €	114,14 €	114,14 €	114,14 €	114,14 €		
<b>RECINTOS COMPROMETIDOS</b>								
<u>REF.</u>	<u>REFERENCIA SIGPAC</u>	<u>CULTIVO</u>	<u>DESCRIPCIÓN CULTIVO</u>	<u>PEND. MEDIA</u>	<u>SUP. DEC. ADMIN.</u>	<u>SUP. CERT.</u>	<u>SUP. CAMPO</u>	<u>SUP. COMPROM.</u>
				<u>S/R</u>	<u>(%)</u>	<u>(ha)</u>	<u>(ha)</u>	<u>(ha)</u>
2325205	23-091-008-00029-015	101000	OLIVAR-SIN VARIEDAD	S	26,14	19,94	19,94	19,94
2325206	23-091-008-00033-001	101000	OLIVAR-SIN VARIEDAD	S	24,38	1,33	1,33	1,33
2325221	23-091-008-00032-001	101000	OLIVAR-SIN VARIEDAD	S	21,07	2,77	2,77	2,77

### RESUMEN CRITERIOS DE SELECCIÓN

<b>10.1.12 Agricultura de montaña con orientación ecológica en olivar</b>		<b>PUNTOS: 10,00</b>	
		<b>PUNTOS</b>	
Solicitantes de la medida 11, específica para la conversión o mantenimiento en agricultura ecológica		3,00	S
Porcentaje de superficie determinada en zonas con limitaciones naturales u otras limitaciones específicas ubicadas en las zonas de montaña		4,00	100.0%
Porcentaje de superficie determinada situada en zonas RAMSAR		0,00	0.0%
Porcentaje de superficie determinada en zonas vulnerables a la contaminación por nitratos		0,00	0.0%
Mayor pendiente media		3,00	25.46%
Porcentaje de superficie determinada en Red Natura 2000		0,00	0.0%





**DETALLE CRITERIOS DE SELECCIÓN****10.1.12 Agricultura de montaña con orientación ecológica en olivar****PUNTOS:** 10,00**Solicitantes de la medida 11, específica para la conversión o mantenimiento en agricultura ecológica****PUNTOS:** 3,00 S**Porcentaje de superficie determinada en zonas con limitaciones naturales u otras limitaciones específicas ubicadas en las zonas de montaña****PUNTOS:** 4,00 100.0%

<u>REF.</u>	<u>REFERENCIA SIGPAC</u>	<u>CULTIVO</u>	<u>DESCRIPCIÓN CULTIVO</u>	<u>S/R</u>	<u>SUP. COMPROM.</u> <u>(ha)</u>	<u>SUP. CUMPLE</u> <u>(ha)</u>
2325205	23-091-008-00029-015	101000	OLIVAR-SIN VARIEDAD	S	19,94	19,94
2325221	23-091-008-00032-001	101000	OLIVAR-SIN VARIEDAD	S	2,77	2,77
2325206	23-091-008-00033-001	101000	OLIVAR-SIN VARIEDAD	S	1,33	1,33

**Porcentaje de superficie determinada situada en zonas RAMSAR****PUNTOS:** 0,00 0.0%

<u>REF.</u>	<u>REFERENCIA SIGPAC</u>	<u>CULTIVO</u>	<u>DESCRIPCIÓN CULTIVO</u>	<u>S/R</u>	<u>SUP. COMPROM.</u> <u>(ha)</u>	<u>SUP. CUMPLE</u> <u>(ha)</u>
2325205	23-091-008-00029-015	101000	OLIVAR-SIN VARIEDAD	S	19,94	0,00
2325221	23-091-008-00032-001	101000	OLIVAR-SIN VARIEDAD	S	2,77	0,00
2325206	23-091-008-00033-001	101000	OLIVAR-SIN VARIEDAD	S	1,33	0,00

**Porcentaje de superficie determinada en zonas vulnerables a la contaminación por nitratos****PUNTOS:** 0,00 0.0%

<u>REF.</u>	<u>REFERENCIA SIGPAC</u>	<u>CULTIVO</u>	<u>DESCRIPCIÓN CULTIVO</u>	<u>S/R</u>	<u>SUP. COMPROM.</u> <u>(ha)</u>	<u>SUP. CUMPLE</u> <u>(ha)</u>
2325205	23-091-008-00029-015	101000	OLIVAR-SIN VARIEDAD	S	19,94	0,00
2325221	23-091-008-00032-001	101000	OLIVAR-SIN VARIEDAD	S	2,77	0,00
2325206	23-091-008-00033-001	101000	OLIVAR-SIN VARIEDAD	S	1,33	0,00

**Mayor pendiente media****PUNTOS:** 3,00 25.46%

<u>REF.</u>	<u>REFERENCIA SIGPAC</u>	<u>CULTIVO</u>	<u>DESCRIPCIÓN CULTIVO</u>	<u>S/R</u>	<u>PENDIENTE MEDIA (%)</u>	<u>SUP. COMPROM.</u> <u>(ha)</u>
2325205	23-091-008-00029-015	101000	OLIVAR-SIN VARIEDAD	S	26,14	19,94
2325221	23-091-008-00032-001	101000	OLIVAR-SIN VARIEDAD	S	21,07	2,77
2325206	23-091-008-00033-001	101000	OLIVAR-SIN VARIEDAD	S	24,38	1,33

**Porcentaje de superficie determinada en Red Natura 2000****PUNTOS:** 0,00 0.0%

<u>REF.</u>	<u>REFERENCIA SIGPAC</u>	<u>CULTIVO</u>	<u>DESCRIPCIÓN CULTIVO</u>	<u>S/R</u>	<u>SUP. COMPROM.</u> <u>(ha)</u>	<u>SUP. CUMPLE</u> <u>(ha)</u>
2325205	23-091-008-00029-015	101000	OLIVAR-SIN VARIEDAD	S	19,94	0,00
2325221	23-091-008-00032-001	101000	OLIVAR-SIN VARIEDAD	S	2,77	0,00
2325206	23-091-008-00033-001	101000	OLIVAR-SIN VARIEDAD	S	1,33	0,00



<u>APELLIDOS Y NOMBRE / RAZÓN SOCIAL</u>	<u>NIF</u>	<u>EXPEDIENTE</u>	<u>SUP. COMPROMETIDA</u>			
			<u>(ha)</u>			
VEGA SEGURA CESAR	75096176A	6048298	5.51			
<b>RESOLUCIÓN</b>						
<b>ADMITIDO</b>						
<b>IMPORTE POR ANUALIDAD</b>						
		<b>2015</b>	<b>2016</b>	<b>2017</b>	<b>2018</b>	<b>2019</b>
<b>IMPORTE MÁXIMO SUBVENCIONABLE</b>		628,91 €	628,91 €	628,91 €	628,91 €	628,91 €
<b>IMPORTE MEDIO DE TRANSFERENCIA (€/ha)</b>		114,14 €	114,14 €	114,14 €	114,14 €	114,14 €

**RECINTOS COMPROMETIDOS**

<u>REF.</u>	<u>REFERENCIA SIGPAC</u>	<u>CULTIVO</u>	<u>DESCRIPCIÓN CULTIVO</u>	<u>S/R</u>	<u>PEND. MEDIA (%)</u>	<u>SUP. DEC. ADMIN. (ha)</u>	<u>SUP. CERT. (ha)</u>	<u>SUP. CAMPO (ha)</u>	<u>SUP. COMPROM. (ha)</u>
2398075	23-080-009-00219-002	101000	OLIVAR-SIN VARIEDAD	S	30,32	0,19	0,38		0,19
2398076	23-080-009-00025-001	101000	OLIVAR-SIN VARIEDAD	S	30,67	0,01	0,02		0,01
2398077	23-080-009-00218-002	101000	OLIVAR-SIN VARIEDAD	S	25,22	0,17	0,34		0,16
2398078	23-095-025-00526-001	101000	OLIVAR-SIN VARIEDAD	S	43,15	0,89	1,78		0,89
2398081	23-095-025-00528-001	101000	OLIVAR-SIN VARIEDAD	S	31,89	0,24	0,48		0,24
2398082	23-095-040-00092-001	101000	OLIVAR-SIN VARIEDAD	S	29,25	0,06	0,12		0,06
2398083	23-095-040-00091-003	101000	OLIVAR-SIN VARIEDAD	S	26,10	0,07	0,14		0,07
2398084	23-095-040-00037-001	101000	OLIVAR-SIN VARIEDAD	S	34,72	1,71	1,72		1,71
2398085	23-095-040-00038-002	101000	OLIVAR-SIN VARIEDAD	S	35,62	2,14	2,19		2,14
2398087	23-095-024-00259-003	101000	OLIVAR-SIN VARIEDAD	S	29,68	0,01	0,01		0,01
2398088	23-095-024-00259-001	101000	OLIVAR-SIN VARIEDAD	S	29,31	0,03	0,03		0,03

**INCIDENCIAS****INCIDENCIA DESCRIPCIÓN**

- 218 La superficie total declarada sobre un mismo recinto en el conjunto de los expedientes, no puede superar la superficie total que el SIGPAC establece para ese recinto.  
Ref:2398077 Recinto:23-080-009-00218-002 Cultivo:101000 OLIVAR-SIN VARIEDAD Secano Suma de superficies declaradas para este recinto por todos los solicitantes (Áreas):52 Superficie SIGPAC medida para este recinto (Áreas):51 Exceso de superficie declarada (Hectáreas):0,01

**RESUMEN CRITERIOS DE SELECCIÓN**

<b>10.1.12 Agricultura de montaña con orientación ecológica en olivar</b>		<b>PUNTOS: 10,00</b>	
		<b>PUNTOS</b>	
<b>Solicitantes de la medida 11, específica para la conversión o mantenimiento en agricultura ecológica</b>		3,00	S
<b>Porcentaje de superficie determinada en zonas con limitaciones naturales u otras limitaciones específicas ubicadas en las zonas de montaña</b>		4,00	100.0%
<b>Porcentaje de superficie determinada situada en zonas RAMSAR</b>		0,00	0.0%
<b>Porcentaje de superficie determinada en zonas vulnerables a la contaminación por nitratos</b>		0,00	0.0%
<b>Mayor pendiente media</b>		3,00	35.67%
<b>Porcentaje de superficie determinada en Red Natura 2000</b>		0,00	0.0%



**DETALLE CRITERIOS DE SELECCIÓN****10.1.12 Agricultura de montaña con orientación ecológica en olivar****PUNTOS:** 10,00**Solicitantes de la medida 11, específica para la conversión o mantenimiento en agricultura ecológica****PUNTOS:** 3,00 S**Porcentaje de superficie determinada en zonas con limitaciones naturales u otras limitaciones específicas ubicadas en las zonas de montaña****PUNTOS:** 4,00 100.0%

<u>REF.</u>	<u>REFERENCIA SIGPAC</u>	<u>CULTIVO DESCRIPCIÓN CULTIVO</u>	<u>S/R</u>	<u>SUP. COMPROM. (ha)</u>	<u>SUP. CUMPLE (ha)</u>
2398076	23-080-009-00025-001	101000 OLIVAR-SIN VARIEDAD	S	0,01	0,01
2398077	23-080-009-00218-002	101000 OLIVAR-SIN VARIEDAD	S	0,16	0,16
2398075	23-080-009-00219-002	101000 OLIVAR-SIN VARIEDAD	S	0,19	0,19
2398088	23-095-024-00259-001	101000 OLIVAR-SIN VARIEDAD	S	0,03	0,03
2398087	23-095-024-00259-003	101000 OLIVAR-SIN VARIEDAD	S	0,01	0,01
2398078	23-095-025-00526-001	101000 OLIVAR-SIN VARIEDAD	S	0,89	0,89
2398081	23-095-025-00528-001	101000 OLIVAR-SIN VARIEDAD	S	0,24	0,24
2398084	23-095-040-00037-001	101000 OLIVAR-SIN VARIEDAD	S	1,71	1,71
2398085	23-095-040-00038-002	101000 OLIVAR-SIN VARIEDAD	S	2,14	2,14
2398083	23-095-040-00091-003	101000 OLIVAR-SIN VARIEDAD	S	0,07	0,07
2398082	23-095-040-00092-001	101000 OLIVAR-SIN VARIEDAD	S	0,06	0,06

**Porcentaje de superficie determinada situada en zonas RAMSAR****PUNTOS:** 0,00 0.0%

<u>REF.</u>	<u>REFERENCIA SIGPAC</u>	<u>CULTIVO DESCRIPCIÓN CULTIVO</u>	<u>S/R</u>	<u>SUP. COMPROM. (ha)</u>	<u>SUP. CUMPLE (ha)</u>
2398076	23-080-009-00025-001	101000 OLIVAR-SIN VARIEDAD	S	0,01	0,00
2398077	23-080-009-00218-002	101000 OLIVAR-SIN VARIEDAD	S	0,16	0,00
2398075	23-080-009-00219-002	101000 OLIVAR-SIN VARIEDAD	S	0,19	0,00
2398088	23-095-024-00259-001	101000 OLIVAR-SIN VARIEDAD	S	0,03	0,00
2398087	23-095-024-00259-003	101000 OLIVAR-SIN VARIEDAD	S	0,01	0,00
2398078	23-095-025-00526-001	101000 OLIVAR-SIN VARIEDAD	S	0,89	0,00
2398081	23-095-025-00528-001	101000 OLIVAR-SIN VARIEDAD	S	0,24	0,00
2398084	23-095-040-00037-001	101000 OLIVAR-SIN VARIEDAD	S	1,71	0,00
2398085	23-095-040-00038-002	101000 OLIVAR-SIN VARIEDAD	S	2,14	0,00
2398083	23-095-040-00091-003	101000 OLIVAR-SIN VARIEDAD	S	0,07	0,00
2398082	23-095-040-00092-001	101000 OLIVAR-SIN VARIEDAD	S	0,06	0,00

**Porcentaje de superficie determinada en zonas vulnerables a la contaminación por nitratos****PUNTOS:** 0,00 0.0%

<u>REF.</u>	<u>REFERENCIA SIGPAC</u>	<u>CULTIVO DESCRIPCIÓN CULTIVO</u>	<u>S/R</u>	<u>SUP. COMPROM. (ha)</u>	<u>SUP. CUMPLE (ha)</u>
2398076	23-080-009-00025-001	101000 OLIVAR-SIN VARIEDAD	S	0,01	0,00
2398077	23-080-009-00218-002	101000 OLIVAR-SIN VARIEDAD	S	0,16	0,00
2398075	23-080-009-00219-002	101000 OLIVAR-SIN VARIEDAD	S	0,19	0,00
2398088	23-095-024-00259-001	101000 OLIVAR-SIN VARIEDAD	S	0,03	0,00
2398087	23-095-024-00259-003	101000 OLIVAR-SIN VARIEDAD	S	0,01	0,00
2398078	23-095-025-00526-001	101000 OLIVAR-SIN VARIEDAD	S	0,89	0,00
2398081	23-095-025-00528-001	101000 OLIVAR-SIN VARIEDAD	S	0,24	0,00
2398084	23-095-040-00037-001	101000 OLIVAR-SIN VARIEDAD	S	1,71	0,00
2398085	23-095-040-00038-002	101000 OLIVAR-SIN VARIEDAD	S	2,14	0,00
2398083	23-095-040-00091-003	101000 OLIVAR-SIN VARIEDAD	S	0,07	0,00
2398082	23-095-040-00092-001	101000 OLIVAR-SIN VARIEDAD	S	0,06	0,00

**Mayor pendiente media****PUNTOS:** 3,00 35.67%

<u>REF.</u>	<u>REFERENCIA SIGPAC</u>	<u>CULTIVO DESCRIPCIÓN CULTIVO</u>	<u>S/R</u>	<u>PENDIENTE MEDIA (%)</u>	<u>SUP. COMPROM. (ha)</u>
-------------	--------------------------	------------------------------------	------------	----------------------------	---------------------------

REF.	REFERENCIA SIGPAC	CULTIVO	DESCRIPCIÓN CULTIVO	S/R	PENDIENTE	SUP.
					MEDIA (%)	COMPROM.
					(ha)	(ha)
2398076	23-080-009-00025-001	101000	OLIVAR-SIN VARIEDAD	S	30,67	0,01
2398077	23-080-009-00218-002	101000	OLIVAR-SIN VARIEDAD	S	25,22	0,16
2398075	23-080-009-00219-002	101000	OLIVAR-SIN VARIEDAD	S	30,32	0,19
2398088	23-095-024-00259-001	101000	OLIVAR-SIN VARIEDAD	S	29,31	0,03
2398087	23-095-024-00259-003	101000	OLIVAR-SIN VARIEDAD	S	29,68	0,01
2398078	23-095-025-00526-001	101000	OLIVAR-SIN VARIEDAD	S	43,15	0,89
2398081	23-095-025-00528-001	101000	OLIVAR-SIN VARIEDAD	S	31,89	0,24
2398084	23-095-040-00037-001	101000	OLIVAR-SIN VARIEDAD	S	34,72	1,71
2398085	23-095-040-00038-002	101000	OLIVAR-SIN VARIEDAD	S	35,62	2,14
2398083	23-095-040-00091-003	101000	OLIVAR-SIN VARIEDAD	S	26,10	0,07
2398082	23-095-040-00092-001	101000	OLIVAR-SIN VARIEDAD	S	29,25	0,06

## Porcentaje de superficie determinada en Red Natura 2000

PUNTOS: 0,00 0.0%

REF.	REFERENCIA SIGPAC	CULTIVO	DESCRIPCIÓN CULTIVO	S/R	SUP.	SUP.
					COMPROM.	CUMPLE
					(ha)	(ha)
2398076	23-080-009-00025-001	101000	OLIVAR-SIN VARIEDAD	S	0,01	0,00
2398077	23-080-009-00218-002	101000	OLIVAR-SIN VARIEDAD	S	0,16	0,00
2398075	23-080-009-00219-002	101000	OLIVAR-SIN VARIEDAD	S	0,19	0,00
2398088	23-095-024-00259-001	101000	OLIVAR-SIN VARIEDAD	S	0,03	0,00
2398087	23-095-024-00259-003	101000	OLIVAR-SIN VARIEDAD	S	0,01	0,00
2398078	23-095-025-00526-001	101000	OLIVAR-SIN VARIEDAD	S	0,89	0,00
2398081	23-095-025-00528-001	101000	OLIVAR-SIN VARIEDAD	S	0,24	0,00
2398084	23-095-040-00037-001	101000	OLIVAR-SIN VARIEDAD	S	1,71	0,00
2398085	23-095-040-00038-002	101000	OLIVAR-SIN VARIEDAD	S	2,14	0,00
2398083	23-095-040-00091-003	101000	OLIVAR-SIN VARIEDAD	S	0,07	0,00
2398082	23-095-040-00092-001	101000	OLIVAR-SIN VARIEDAD	S	0,06	0,00



<u>APELLIDOS Y NOMBRE / RAZÓN SOCIAL</u>		<u>NIF</u>	<u>EXPEDIENTE</u>	<u>SUP. COMPROMETIDA</u>				
				<u>(ha)</u>				
VEGA SEGURA PEDRO		26430499A	6092450	1.54				
<b>RESOLUCIÓN</b>								
<b>ADMITIDO</b>								
<b>IMPORTE POR ANUALIDAD</b>								
		<b>2015</b>	<b>2016</b>	<b>2017</b>	<b>2018</b>	<b>2019</b>		
<b>IMPORTE MÁXIMO SUBVENCIONABLE</b>		175,78 €	175,78 €	175,78 €	175,78 €	175,78 €		
<b>IMPORTE MEDIO DE TRANSFERENCIA (€/ha)</b>		114,14 €	114,14 €	114,14 €	114,14 €	114,14 €		
<b>RECINTOS COMPROMETIDOS</b>								
<u>REF.</u>	<u>REFERENCIA SIGPAC</u>	<u>CULTIVO</u>	<u>DESCRIPCIÓN CULTIVO</u>	<u>PEND. MEDIA</u>	<u>SUP. DEC. ADMIN.</u>	<u>SUP. CERT.</u>	<u>SUP. CAMPO</u>	<u>SUP. COMPROM.</u>
				<u>S/R</u>	<u>(%)</u>	<u>(ha)</u>	<u>(ha)</u>	<u>(ha)</u>
2398040	23-095-038-00185-002	101000	OLIVAR-SIN VARIEDAD	S	23,79	1,54	1,54	1,54

### RESUMEN CRITERIOS DE SELECCIÓN

<b>10.1.12 Agricultura de montaña con orientación ecológica en olivar</b>		<b>PUNTOS: 8,00</b>	
		<b>PUNTOS</b>	
<b>Solicitantes de la medida 11, específica para la conversión o mantenimiento en agricultura ecológica</b>		3,00	S
<b>Porcentaje de superficie determinada en zonas con limitaciones naturales u otras limitaciones específicas ubicadas en las zonas de montaña</b>		4,00	100.0%
<b>Porcentaje de superficie determinada situada en zonas RAMSAR</b>		0,00	0.0%
<b>Porcentaje de superficie determinada en zonas vulnerables a la contaminación por nitratos</b>		0,00	0.0%
<b>Mayor pendiente media</b>		1,00	23.79%
<b>Porcentaje de superficie determinada en Red Natura 2000</b>		0,00	0.0%



**DETALLE CRITERIOS DE SELECCIÓN****10.1.12 Agricultura de montaña con orientación ecológica en olivar PUNTOS: 8,00****Solicitantes de la medida 11, específica para la conversión o mantenimiento en agricultura ecológica PUNTOS: 3,00 S****Porcentaje de superficie determinada en zonas con limitaciones naturales u otras limitaciones específicas ubicadas en las zonas de montaña PUNTOS: 4,00 100.0%**

<u>REF.</u>	<u>REFERENCIA SIGPAC</u>	<u>CULTIVO</u>	<u>DESCRIPCIÓN CULTIVO</u>	<u>S/R</u>	<u>SUP. COMPROM.</u> <u>(ha)</u>	<u>SUP. CUMPLE</u> <u>(ha)</u>
2398040	23-095-038-00185-002	101000	OLIVAR-SIN VARIEDAD	S	1,54	1,54

**Porcentaje de superficie determinada situada en zonas RAMSAR PUNTOS: 0,00 0.0%**

<u>REF.</u>	<u>REFERENCIA SIGPAC</u>	<u>CULTIVO</u>	<u>DESCRIPCIÓN CULTIVO</u>	<u>S/R</u>	<u>SUP. COMPROM.</u> <u>(ha)</u>	<u>SUP. CUMPLE</u> <u>(ha)</u>
2398040	23-095-038-00185-002	101000	OLIVAR-SIN VARIEDAD	S	1,54	0,00

**Porcentaje de superficie determinada en zonas vulnerables a la contaminación por nitratos PUNTOS: 0,00 0.0%**

<u>REF.</u>	<u>REFERENCIA SIGPAC</u>	<u>CULTIVO</u>	<u>DESCRIPCIÓN CULTIVO</u>	<u>S/R</u>	<u>SUP. COMPROM.</u> <u>(ha)</u>	<u>SUP. CUMPLE</u> <u>(ha)</u>
2398040	23-095-038-00185-002	101000	OLIVAR-SIN VARIEDAD	S	1,54	0,00

**Mayor pendiente media PUNTOS: 1,00 23.79%**

<u>REF.</u>	<u>REFERENCIA SIGPAC</u>	<u>CULTIVO</u>	<u>DESCRIPCIÓN CULTIVO</u>	<u>S/R</u>	<u>PENDIENTE MEDIA (%)</u>	<u>SUP. COMPROM.</u> <u>(ha)</u>
2398040	23-095-038-00185-002	101000	OLIVAR-SIN VARIEDAD	S	23,79	1,54

**Porcentaje de superficie determinada en Red Natura 2000 PUNTOS: 0,00 0.0%**

<u>REF.</u>	<u>REFERENCIA SIGPAC</u>	<u>CULTIVO</u>	<u>DESCRIPCIÓN CULTIVO</u>	<u>S/R</u>	<u>SUP. COMPROM.</u> <u>(ha)</u>	<u>SUP. CUMPLE</u> <u>(ha)</u>
2398040	23-095-038-00185-002	101000	OLIVAR-SIN VARIEDAD	S	1,54	0,00



<u>APELLIDOS Y NOMBRE / RAZÓN SOCIAL</u>		<u>NIF</u>	<u>EXPEDIENTE</u>	<u>SUP. COMPROMETIDA</u>				
				<u>(ha)</u>				
VELEZ BUENO ENRIQUE		24204244X	6081862	13.29				
<b>RESOLUCIÓN</b>								
<b>ADMITIDO</b>								
<b>IMPORTE POR ANUALIDAD</b>								
		<b>2015</b>	<b>2016</b>	<b>2017</b>	<b>2018</b>	<b>2019</b>		
<b>IMPORTE MÁXIMO SUBVENCIONABLE</b>		1.516,92 €	1.516,92 €	1.516,92 €	1.516,92 €	1.516,92 €		
<b>IMPORTE MEDIO DE TRANSFERENCIA (€/ha)</b>		114,14 €	114,14 €	114,14 €	114,14 €	114,14 €		
<b>RECINTOS COMPROMETIDOS</b>								
<u>REF.</u>	<u>REFERENCIA SIGPAC</u>	<u>CULTIVO</u>	<u>DESCRIPCIÓN CULTIVO</u>	<u>PEND. MEDIA</u>	<u>SUP. DEC. ADMIN.</u>	<u>SUP. CERT.</u>	<u>SUP. CAMPO</u>	<u>SUP. COMPROM.</u>
				<u>S/R</u>	<u>(%)</u>	<u>(ha)</u>	<u>(ha)</u>	<u>(ha)</u>
2325254	23-091-009-00486-004	101000	OLIVAR-SIN VARIEDAD	S	27,46	1,23	1,23	1,23
2325255	23-091-008-00023-002	101000	OLIVAR-SIN VARIEDAD	S	20,83	4,23	4,23	4,23
2325258	23-091-009-00484-007	101000	OLIVAR-SIN VARIEDAD	S	26,46	3,52	3,52	3,52
2325259	23-091-008-00036-002	101000	OLIVAR-SIN VARIEDAD	S	24,29	0,71	0,71	0,71
2325260	23-091-008-00023-003	101000	OLIVAR-SIN VARIEDAD	S	25,39	1,99	1,99	1,99
2325262	23-091-008-00036-003	101000	OLIVAR-SIN VARIEDAD	S	30,22	1,24	1,24	1,24
2325263	23-091-008-00036-001	101000	OLIVAR-SIN VARIEDAD	S	30,30	0,37	0,37	0,37

**RESUMEN CRITERIOS DE SELECCIÓN**

<b>10.1.12 Agricultura de montaña con orientación ecológica en olivar</b>		<b>PUNTOS: 8,00</b>	
		<b>PUNTOS</b>	
Solicitantes de la medida 11, específica para la conversión o mantenimiento en agricultura ecológica		3,00	S
Porcentaje de superficie determinada en zonas con limitaciones naturales u otras limitaciones específicas ubicadas en las zonas de montaña		4,00	100.0%
Porcentaje de superficie determinada situada en zonas RAMSAR		0,00	0.0%
Porcentaje de superficie determinada en zonas vulnerables a la contaminación por nitratos		0,00	0.0%
Mayor pendiente media		1,00	24.94%
Porcentaje de superficie determinada en Red Natura 2000		0,00	0.0%



**DETALLE CRITERIOS DE SELECCIÓN****10.1.12 Agricultura de montaña con orientación ecológica en olivar****PUNTOS: 8,00****Solicitantes de la medida 11, específica para la conversión o mantenimiento en agricultura ecológica****PUNTOS: 3,00 S****Porcentaje de superficie determinada en zonas con limitaciones naturales u otras limitaciones específicas ubicadas en las zonas de montaña****PUNTOS: 4,00 100.0%**

<u>REF.</u>	<u>REFERENCIA SIGPAC</u>	<u>CULTIVO DESCRIPCIÓN CULTIVO</u>	<u>S/R</u>	<u>SUP. COMPROM. (ha)</u>	<u>SUP. CUMPLE (ha)</u>
2325255	23-091-008-00023-002	101000 OLIVAR-SIN VARIEDAD	S	4,23	4,23
2325260	23-091-008-00023-003	101000 OLIVAR-SIN VARIEDAD	S	1,99	1,99
2325263	23-091-008-00036-001	101000 OLIVAR-SIN VARIEDAD	S	0,37	0,37
2325259	23-091-008-00036-002	101000 OLIVAR-SIN VARIEDAD	S	0,71	0,71
2325262	23-091-008-00036-003	101000 OLIVAR-SIN VARIEDAD	S	1,24	1,24
2325258	23-091-009-00484-007	101000 OLIVAR-SIN VARIEDAD	S	3,52	3,52
2325254	23-091-009-00486-004	101000 OLIVAR-SIN VARIEDAD	S	1,23	1,23

**Porcentaje de superficie determinada situada en zonas RAMSAR****PUNTOS: 0,00 0.0%**

<u>REF.</u>	<u>REFERENCIA SIGPAC</u>	<u>CULTIVO DESCRIPCIÓN CULTIVO</u>	<u>S/R</u>	<u>SUP. COMPROM. (ha)</u>	<u>SUP. CUMPLE (ha)</u>
2325255	23-091-008-00023-002	101000 OLIVAR-SIN VARIEDAD	S	4,23	0,00
2325260	23-091-008-00023-003	101000 OLIVAR-SIN VARIEDAD	S	1,99	0,00
2325263	23-091-008-00036-001	101000 OLIVAR-SIN VARIEDAD	S	0,37	0,00
2325259	23-091-008-00036-002	101000 OLIVAR-SIN VARIEDAD	S	0,71	0,00
2325262	23-091-008-00036-003	101000 OLIVAR-SIN VARIEDAD	S	1,24	0,00
2325258	23-091-009-00484-007	101000 OLIVAR-SIN VARIEDAD	S	3,52	0,00
2325254	23-091-009-00486-004	101000 OLIVAR-SIN VARIEDAD	S	1,23	0,00

**Porcentaje de superficie determinada en zonas vulnerables a la contaminación por nitratos****PUNTOS: 0,00 0.0%**

<u>REF.</u>	<u>REFERENCIA SIGPAC</u>	<u>CULTIVO DESCRIPCIÓN CULTIVO</u>	<u>S/R</u>	<u>SUP. COMPROM. (ha)</u>	<u>SUP. CUMPLE (ha)</u>
2325255	23-091-008-00023-002	101000 OLIVAR-SIN VARIEDAD	S	4,23	0,00
2325260	23-091-008-00023-003	101000 OLIVAR-SIN VARIEDAD	S	1,99	0,00
2325263	23-091-008-00036-001	101000 OLIVAR-SIN VARIEDAD	S	0,37	0,00
2325259	23-091-008-00036-002	101000 OLIVAR-SIN VARIEDAD	S	0,71	0,00
2325262	23-091-008-00036-003	101000 OLIVAR-SIN VARIEDAD	S	1,24	0,00
2325258	23-091-009-00484-007	101000 OLIVAR-SIN VARIEDAD	S	3,52	0,00
2325254	23-091-009-00486-004	101000 OLIVAR-SIN VARIEDAD	S	1,23	0,00

**Mayor pendiente media****PUNTOS: 1,00 24.94%**

<u>REF.</u>	<u>REFERENCIA SIGPAC</u>	<u>CULTIVO DESCRIPCIÓN CULTIVO</u>	<u>S/R</u>	<u>PENDIENTE MEDIA (%)</u>	<u>SUP. COMPROM. (ha)</u>
2325255	23-091-008-00023-002	101000 OLIVAR-SIN VARIEDAD	S	20,83	4,23
2325260	23-091-008-00023-003	101000 OLIVAR-SIN VARIEDAD	S	25,39	1,99
2325263	23-091-008-00036-001	101000 OLIVAR-SIN VARIEDAD	S	30,30	0,37
2325259	23-091-008-00036-002	101000 OLIVAR-SIN VARIEDAD	S	24,29	0,71
2325262	23-091-008-00036-003	101000 OLIVAR-SIN VARIEDAD	S	30,22	1,24
2325258	23-091-009-00484-007	101000 OLIVAR-SIN VARIEDAD	S	26,46	3,52
2325254	23-091-009-00486-004	101000 OLIVAR-SIN VARIEDAD	S	27,46	1,23

**Porcentaje de superficie determinada en Red Natura 2000****PUNTOS: 0,00 0.0%**



<b>REF.</b>	<b>REFERENCIA SIGPAC</b>	<b>CULTIVO</b>	<b>DESCRIPCIÓN CULTIVO</b>	<b>S/R</b>	<b>SUP. COMPROM.</b> <b>(ha)</b>	<b>SUP. CUMPLE</b> <b>(ha)</b>
2325255	23-091-008-00023-002	101000	OLIVAR-SIN VARIEDAD	S	4,23	0,00
2325260	23-091-008-00023-003	101000	OLIVAR-SIN VARIEDAD	S	1,99	0,00
2325263	23-091-008-00036-001	101000	OLIVAR-SIN VARIEDAD	S	0,37	0,00
2325259	23-091-008-00036-002	101000	OLIVAR-SIN VARIEDAD	S	0,71	0,00
2325262	23-091-008-00036-003	101000	OLIVAR-SIN VARIEDAD	S	1,24	0,00
2325258	23-091-009-00484-007	101000	OLIVAR-SIN VARIEDAD	S	3,52	0,00
2325254	23-091-009-00486-004	101000	OLIVAR-SIN VARIEDAD	S	1,23	0,00



<u>APELLIDOS Y NOMBRE / RAZÓN SOCIAL</u>		<u>NIF</u>	<u>EXPEDIENTE</u>	<u>SUP. COMPROMETIDA</u>				
				<u>(ha)</u>				
VILLEN AGUAYO JUAN CRUZ		25965376D	6090706	5.65				
<b>RESOLUCIÓN</b>								
<b>ADMITIDO</b>								
<b>IMPORTE POR ANUALIDAD</b>								
		<b>2015</b>	<b>2016</b>	<b>2017</b>	<b>2018</b>	<b>2019</b>		
<b>IMPORTE MÁXIMO SUBVENCIONABLE</b>		644,89 €	644,89 €	644,89 €	644,89 €	644,89 €		
<b>IMPORTE MEDIO DE TRANSFERENCIA (€/ha)</b>		114,14 €	114,14 €	114,14 €	114,14 €	114,14 €		
<b>RECINTOS COMPROMETIDOS</b>								
<u>REF.</u>	<u>REFERENCIA SIGPAC</u>	<u>CULTIVO</u>	<u>DESCRIPCIÓN CULTIVO</u>	<u>PEND. MEDIA</u>	<u>SUP. DEC. ADMIN.</u>	<u>SUP. CERT.</u>	<u>SUP. CAMPO</u>	<u>SUP. COMPROM.</u>
				<u>S/R</u>	<u>(%)</u>	<u>(ha)</u>	<u>(ha)</u>	<u>(ha)</u>
2369617	23-002-026-00369-001	101000	OLIVAR-SIN VARIEDAD	S	22,45	2,79	2,80	2,79
2369618	23-002-026-00368-002	101000	OLIVAR-SIN VARIEDAD	S	27,38	5,23	2,86	2,86

**INCIDENCIAS****INCIDENCIA DESCRIPCIÓN**

80403	Explotación no inscrita en SIPEA (anexo I, Orden 26 mayo 2015) Ref:2369616 Recinto:23-002-026-00371-001 Cultivo:101000 OLIVAR-SIN VARIEDAD Secano Ref:2369619 Recinto:23-002-026-00373-003 Cultivo:101000 OLIVAR-SIN VARIEDAD Secano
80404	Recinto declarado que no cumple en su totalidad con las normas de producción ecológica (anexo I, Orden 26 de mayo de 2015) Ref:2369618 Recinto:23-002-026-00368-002 Cultivo:101000 OLIVAR-SIN VARIEDAD Secano Superficie Certificada (Ha):2,86

**RESUMEN CRITERIOS DE SELECCIÓN**

<b>10.1.12 Agricultura de montaña con orientación ecológica en olivar</b>		<b>PUNTOS: 8,00</b>	
		<b>PUNTOS</b>	
Solicitantes de la medida 11, específica para la conversión o mantenimiento en agricultura ecológica		3,00	S
Porcentaje de superficie determinada en zonas con limitaciones naturales u otras limitaciones específicas ubicadas en las zonas de montaña		4,00	100.0%
Porcentaje de superficie determinada situada en zonas RAMSAR		0,00	0.0%
Porcentaje de superficie determinada en zonas vulnerables a la contaminación por nitratos		0,00	0.0%
Mayor pendiente media		1,00	24.95%
Porcentaje de superficie determinada en Red Natura 2000		0,00	0.0%



**DETALLE CRITERIOS DE SELECCIÓN****10.1.12 Agricultura de montaña con orientación ecológica en olivar****PUNTOS: 8,00****Solicitantes de la medida 11, específica para la conversión o mantenimiento en agricultura ecológica****PUNTOS: 3,00 S****Porcentaje de superficie determinada en zonas con limitaciones naturales u otras limitaciones específicas ubicadas en las zonas de montaña****PUNTOS: 4,00 100.0%**

<u>REF.</u>	<u>REFERENCIA SIGPAC</u>	<u>CULTIVO</u>	<u>DESCRIPCIÓN CULTIVO</u>	<u>S/R</u>	<u>SUP. COMPROM.</u> <u>(ha)</u>	<u>SUP. CUMPLE</u> <u>(ha)</u>
2369618	23-002-026-00368-002	101000	OLIVAR-SIN VARIEDAD	S	2,86	2,86
2369617	23-002-026-00369-001	101000	OLIVAR-SIN VARIEDAD	S	2,79	2,79

**Porcentaje de superficie determinada situada en zonas RAMSAR****PUNTOS: 0,00 0.0%**

<u>REF.</u>	<u>REFERENCIA SIGPAC</u>	<u>CULTIVO</u>	<u>DESCRIPCIÓN CULTIVO</u>	<u>S/R</u>	<u>SUP. COMPROM.</u> <u>(ha)</u>	<u>SUP. CUMPLE</u> <u>(ha)</u>
2369618	23-002-026-00368-002	101000	OLIVAR-SIN VARIEDAD	S	2,86	0,00
2369617	23-002-026-00369-001	101000	OLIVAR-SIN VARIEDAD	S	2,79	0,00

**Porcentaje de superficie determinada en zonas vulnerables a la contaminación por nitratos****PUNTOS: 0,00 0.0%**

<u>REF.</u>	<u>REFERENCIA SIGPAC</u>	<u>CULTIVO</u>	<u>DESCRIPCIÓN CULTIVO</u>	<u>S/R</u>	<u>SUP. COMPROM.</u> <u>(ha)</u>	<u>SUP. CUMPLE</u> <u>(ha)</u>
2369618	23-002-026-00368-002	101000	OLIVAR-SIN VARIEDAD	S	2,86	0,00
2369617	23-002-026-00369-001	101000	OLIVAR-SIN VARIEDAD	S	2,79	0,00

**Mayor pendiente media****PUNTOS: 1,00 24.95%**

<u>REF.</u>	<u>REFERENCIA SIGPAC</u>	<u>CULTIVO</u>	<u>DESCRIPCIÓN CULTIVO</u>	<u>S/R</u>	<u>PENDIENTE MEDIA (%)</u>	<u>SUP. COMPROM.</u> <u>(ha)</u>
2369618	23-002-026-00368-002	101000	OLIVAR-SIN VARIEDAD	S	27,38	2,86
2369617	23-002-026-00369-001	101000	OLIVAR-SIN VARIEDAD	S	22,45	2,79

**Porcentaje de superficie determinada en Red Natura 2000****PUNTOS: 0,00 0.0%**

<u>REF.</u>	<u>REFERENCIA SIGPAC</u>	<u>CULTIVO</u>	<u>DESCRIPCIÓN CULTIVO</u>	<u>S/R</u>	<u>SUP. COMPROM.</u> <u>(ha)</u>	<u>SUP. CUMPLE</u> <u>(ha)</u>
2369618	23-002-026-00368-002	101000	OLIVAR-SIN VARIEDAD	S	2,86	0,00
2369617	23-002-026-00369-001	101000	OLIVAR-SIN VARIEDAD	S	2,79	0,00



**MALAGA**

<u>APellidos y nombre / RAZÓN SOCIAL</u>	<u>NIF</u>	<u>EXPEDIENTE</u>	<u>SUP. COMPROMETIDA</u>			
			<u>(ha)</u>			
ACEVEDO GARCIA FRANCISCA	25551234M	7020787	0			
<b>RESOLUCIÓN</b>						
<b>INADMITIDO</b>						
<b>IMPORTE POR ANUALIDAD</b>						
		<b>2015</b>	<b>2016</b>	<b>2017</b>	<b>2018</b>	<b>2019</b>
<b>IMPORTE MÁXIMO SUBVENCIONABLE</b>		0,00 €	0,00 €	0,00 €	0,00 €	0,00 €
<b>IMPORTE MEDIO DE TRANSFERENCIA (€/ha)</b>		0,00 €	0,00 €	0,00 €	0,00 €	0,00 €

**INCIDENCIAS****INCIDENCIA DESCRIPCIÓN**

219	Superficie declarada sobre un mismo recinto, en un mismo expediente, mayor que la superficie total del recinto SIGPAC. Ref:3067474 Recinto:29-060-001-00205-001 Cultivo:101000 OLIVAR-SIN VARIEDAD Secano Suma de superficies declaradas para este recinto por el solicitante (Áreas):187 Superficie SIGPAC total para el recinto (Áreas):161 Exceso de superficie declarada (Hectáreas): 0,26
80403	Explotación no inscrita en SIPEA (anexo 1, Orden 26 mayo 2015) Ref:3067474 Recinto:29-060-001-00205-001 Cultivo:101000 OLIVAR-SIN VARIEDAD Secano Ref:3067463 Recinto:29-060-001-00218-001 Cultivo:101000 OLIVAR-SIN VARIEDAD Secano Ref:3067477 Recinto:29-060-001-00220-002 Cultivo:101000 OLIVAR-SIN VARIEDAD Secano Ref:3067466 Recinto:29-060-001-00220-002 Cultivo:101000 OLIVAR-SIN VARIEDAD Secano Ref:3067472 Recinto:29-060-001-00221-002 Cultivo:101000 OLIVAR-SIN VARIEDAD Secano Ref:3067476 Recinto:29-060-001-00221-002 Cultivo:101000 OLIVAR-SIN VARIEDAD Secano Ref:3067473 Recinto:29-060-001-00222-001 Cultivo:101000 OLIVAR-SIN VARIEDAD Secano Ref:3067471 Recinto:29-060-001-00222-001 Cultivo:101000 OLIVAR-SIN VARIEDAD Secano Ref:3067469 Recinto:29-060-001-00223-001 Cultivo:101000 OLIVAR-SIN VARIEDAD Secano Ref:3067470 Recinto:29-060-001-00223-002 Cultivo:101000 OLIVAR-SIN VARIEDAD Secano Ref:3067467 Recinto:29-060-001-00256-001 Cultivo:101000 OLIVAR-SIN VARIEDAD Secano Ref:3067468 Recinto:29-060-001-00257-001 Cultivo:101000 OLIVAR-SIN VARIEDAD Secano
80405	Cultivo, variedad, regimen y/o uso del recinto SIGPAC no compatible con la operación (anexo III.I, Orden 26 mayo 2015) Ref:3067474 Recinto:29-060-001-00205-001 Cultivo:101000 OLIVAR-SIN VARIEDAD Secano Uso:FY Ref:3067464 Recinto:29-060-001-00217-001 Cultivo:101000 OLIVAR-SIN VARIEDAD Secano Uso:FO Ref:3067463 Recinto:29-060-001-00218-001 Cultivo:101000 OLIVAR-SIN VARIEDAD Secano Uso:FO Ref:3067477 Recinto:29-060-001-00220-002 Cultivo:101000 OLIVAR-SIN VARIEDAD Secano Uso:FY Ref:3067466 Recinto:29-060-001-00220-002 Cultivo:101000 OLIVAR-SIN VARIEDAD Secano Uso:FY Ref:3067476 Recinto:29-060-001-00221-002 Cultivo:101000 OLIVAR-SIN VARIEDAD Secano Uso:FY Ref:3067472 Recinto:29-060-001-00221-002 Cultivo:101000 OLIVAR-SIN VARIEDAD Secano Uso:FY Ref:3067473 Recinto:29-060-001-00222-001 Cultivo:101000 OLIVAR-SIN VARIEDAD Secano Uso:FY Ref:3067471 Recinto:29-060-001-00222-001 Cultivo:101000 OLIVAR-SIN VARIEDAD Secano Uso:FY Ref:3067469 Recinto:29-060-001-00223-001 Cultivo:101000 OLIVAR-SIN VARIEDAD Secano Uso:FO Ref:3067470 Recinto:29-060-001-00223-002 Cultivo:101000 OLIVAR-SIN VARIEDAD Secano Uso:FY Ref:3067468 Recinto:29-060-001-00257-001 Cultivo:101000 OLIVAR-SIN VARIEDAD Secano Uso:FY
80406	Superficie admisible para la ayuda menor que la mínima requerida (anexo 1, Orden 26 de mayo de 2015) Sup. Resuelta:0,4
80412	Superficie resuelta para el grupo de pago menor que la mínima requerida Ref:3067461 Recinto:29-060-001-00183-002 Cultivo:101000 OLIVAR-SIN VARIEDAD Secano Sup. Declarada:0,09 Sup. Resuelta:0,09 Ref:3067462 Recinto:29-060-001-00185-003 Cultivo:101000 OLIVAR-SIN VARIEDAD Secano Sup. Declarada:0,06 Sup. Resuelta:0,06 Ref:3067465 Recinto:29-060-001-00185-004 Cultivo:101000 OLIVAR-SIN VARIEDAD Secano Sup. Declarada:0,08 Sup. Resuelta:0,08 Ref:3067475 Recinto:29-060-001-00205-005 Cultivo:101000 OLIVAR-SIN VARIEDAD Secano Sup. Declarada:0,17 Sup. Resuelta:0,17

**RESUMEN CRITERIOS DE SELECCIÓN**

<b>10.1.12 Agricultura de montaña con orientación ecológica en olivar</b>	<b>PUNTOS: 3,00</b>	
	<b>PUNTOS</b>	
<b>Solicitantes de la medida 11, específica para la conversión o mantenimiento en agricultura ecológica</b>	3,00	S
<b>Porcentaje de superficie determinada en zonas con limitaciones naturales u otras limitaciones específicas ubicadas en las zonas de montaña</b>	0,00	0.0%
<b>Porcentaje de superficie determinada situada en zonas RAMSAR</b>	0,00	0.0%
<b>Porcentaje de superficie determinada en zonas vulnerables a la contaminación por nitratos</b>	0,00	0.0%
<b>Mayor pendiente media</b>	0,00	0.0%
<b>Porcentaje de superficie determinada en Red Natura 2000</b>	0,00	0.0%

**DETALLE CRITERIOS DE SELECCIÓN****10.1.12 Agricultura de montaña con orientación ecológica en olivar** PUNTOS: 3,00

Solicitantes de la medida 11, específica para la conversión o mantenimiento en agricultura ecológica	PUNTOS:	3,00	S
Porcentaje de superficie determinada en zonas con limitaciones naturales u otras limitaciones específicas ubicadas en las zonas de montaña	PUNTOS:	0,00	0.0%
Porcentaje de superficie determinada situada en zonas RAMSAR	PUNTOS:	0,00	0.0%
Porcentaje de superficie determinada en zonas vulnerables a la contaminación por nitratos	PUNTOS:	0,00	0.0%
Mayor pendiente media	PUNTOS:	0,00	0.0%
Porcentaje de superficie determinada en Red Natura 2000	PUNTOS:	0,00	0.0%



<u>APELLIDOS Y NOMBRE / RAZÓN SOCIAL</u>		<u>NIF</u>	<u>EXPEDIENTE</u>	<u>SUP. COMPROMETIDA</u>				
				<u>(ha)</u>				
AEREON ALONA, S.L		B93265072	7022606	6.27				
<b>RESOLUCIÓN</b>								
<b>ADMITIDO</b>								
<b>IMPORTE POR ANUALIDAD</b>								
		<b>2015</b>	<b>2016</b>	<b>2017</b>	<b>2018</b>	<b>2019</b>		
<b>IMPORTE MÁXIMO SUBVENCIONABLE</b>		715,66 €	715,66 €	715,66 €	715,66 €	715,66 €		
<b>IMPORTE MEDIO DE TRANSFERENCIA (€/ha)</b>		114,14 €	114,14 €	114,14 €	114,14 €	114,14 €		
<b>RECINTOS COMPROMETIDOS</b>								
<u>REF.</u>	<u>REFERENCIA SIGPAC</u>	<u>CULTIVO</u>	<u>DESCRIPCIÓN CULTIVO</u>	<u>PEND. MEDIA</u>	<u>SUP. DEC. ADMIN.</u>	<u>SUP. CERT.</u>	<u>SUP. CAMPO</u>	<u>SUP. COMPROM.</u>
				<u>S/R</u>	<u>(%)</u>	<u>(ha)</u>	<u>(ha)</u>	<u>(ha)</u>
2388141	29-100-009-00227-004	101000	OLIVAR-SIN VARIEDAD	S	46,62	0,17	0,17	0,17
2388142	29-100-009-00181-003	101000	OLIVAR-SIN VARIEDAD	S	34,57	0,17	0,17	0,17
2388143	29-100-009-00213-004	101000	OLIVAR-SIN VARIEDAD	S	50,22	2,53	2,56	2,53
2388144	29-100-009-00216-001	101000	OLIVAR-SIN VARIEDAD	S	41,85	1,01	1,01	1,01
2388145	29-100-009-00229-011	101000	OLIVAR-SIN VARIEDAD	S	32,76	0,07	0,07	0,07
2388146	29-100-009-00216-005	101000	OLIVAR-SIN VARIEDAD	S	45,74	0,18	0,18	0,18
2388147	29-100-009-00218-006	101000	OLIVAR-SIN VARIEDAD	S	38,96	1,75	1,75	1,75
2388148	29-100-009-00227-003	101000	OLIVAR-SIN VARIEDAD	S	36,27	0,08	0,08	0,08
2388149	29-100-009-00222-002	101000	OLIVAR-SIN VARIEDAD	S	44,32	0,31	0,31	0,31

**RESUMEN CRITERIOS DE SELECCIÓN****10.1.12 Agricultura de montaña con orientación ecológica en olivar****PUNTOS: 14,00**

	<b>PUNTOS</b>	
<b>Solicitantes de la medida 11, específica para la conversión o mantenimiento en agricultura ecológica</b>	3,00	S
<b>Porcentaje de superficie determinada en zonas con limitaciones naturales u otras limitaciones específicas ubicadas en las zonas de montaña</b>	4,00	100.0%
<b>Porcentaje de superficie determinada situada en zonas RAMSAR</b>	0,00	0.0%
<b>Porcentaje de superficie determinada en zonas vulnerables a la contaminación por nitratos</b>	4,00	100.0%
<b>Mayor pendiente media</b>	3,00	44.41%
<b>Porcentaje de superficie determinada en Red Natura 2000</b>	0,00	0.0%



**DETALLE CRITERIOS DE SELECCIÓN****10.1.12 Agricultura de montaña con orientación ecológica en olivar****PUNTOS:** 14,00**Solicitantes de la medida 11, específica para la conversión o mantenimiento en agricultura ecológica****PUNTOS:** 3,00 S**Porcentaje de superficie determinada en zonas con limitaciones naturales u otras limitaciones específicas ubicadas en las zonas de montaña****PUNTOS:** 4,00 100.0%

<u>REF.</u>	<u>REFERENCIA SIGPAC</u>	<u>CULTIVO DESCRIPCIÓN CULTIVO</u>	<u>S/R</u>	<u>SUP. COMPROM.</u> <u>(ha)</u>	<u>SUP. CUMPLE</u> <u>(ha)</u>
2388142	29-100-009-00181-003	101000 OLIVAR-SIN VARIEDAD	S	0,17	0,17
2388143	29-100-009-00213-004	101000 OLIVAR-SIN VARIEDAD	S	2,53	2,53
2388144	29-100-009-00216-001	101000 OLIVAR-SIN VARIEDAD	S	1,01	1,01
2388146	29-100-009-00216-005	101000 OLIVAR-SIN VARIEDAD	S	0,18	0,18
2388147	29-100-009-00218-006	101000 OLIVAR-SIN VARIEDAD	S	1,75	1,75
2388149	29-100-009-00222-002	101000 OLIVAR-SIN VARIEDAD	S	0,31	0,31
2388148	29-100-009-00227-003	101000 OLIVAR-SIN VARIEDAD	S	0,08	0,08
2388141	29-100-009-00227-004	101000 OLIVAR-SIN VARIEDAD	S	0,17	0,17
2388145	29-100-009-00229-011	101000 OLIVAR-SIN VARIEDAD	S	0,07	0,07

**Porcentaje de superficie determinada situada en zonas RAMSAR****PUNTOS:** 0,00 0.0%

<u>REF.</u>	<u>REFERENCIA SIGPAC</u>	<u>CULTIVO DESCRIPCIÓN CULTIVO</u>	<u>S/R</u>	<u>SUP. COMPROM.</u> <u>(ha)</u>	<u>SUP. CUMPLE</u> <u>(ha)</u>
2388142	29-100-009-00181-003	101000 OLIVAR-SIN VARIEDAD	S	0,17	0,00
2388143	29-100-009-00213-004	101000 OLIVAR-SIN VARIEDAD	S	2,53	0,00
2388144	29-100-009-00216-001	101000 OLIVAR-SIN VARIEDAD	S	1,01	0,00
2388146	29-100-009-00216-005	101000 OLIVAR-SIN VARIEDAD	S	0,18	0,00
2388147	29-100-009-00218-006	101000 OLIVAR-SIN VARIEDAD	S	1,75	0,00
2388149	29-100-009-00222-002	101000 OLIVAR-SIN VARIEDAD	S	0,31	0,00
2388148	29-100-009-00227-003	101000 OLIVAR-SIN VARIEDAD	S	0,08	0,00
2388141	29-100-009-00227-004	101000 OLIVAR-SIN VARIEDAD	S	0,17	0,00
2388145	29-100-009-00229-011	101000 OLIVAR-SIN VARIEDAD	S	0,07	0,00

**Porcentaje de superficie determinada en zonas vulnerables a la contaminación por nitratos****PUNTOS:** 4,00 100.0%

<u>REF.</u>	<u>REFERENCIA SIGPAC</u>	<u>CULTIVO DESCRIPCIÓN CULTIVO</u>	<u>S/R</u>	<u>SUP. COMPROM.</u> <u>(ha)</u>	<u>SUP. CUMPLE</u> <u>(ha)</u>
2388142	29-100-009-00181-003	101000 OLIVAR-SIN VARIEDAD	S	0,17	0,17
2388143	29-100-009-00213-004	101000 OLIVAR-SIN VARIEDAD	S	2,53	2,53
2388144	29-100-009-00216-001	101000 OLIVAR-SIN VARIEDAD	S	1,01	1,01
2388146	29-100-009-00216-005	101000 OLIVAR-SIN VARIEDAD	S	0,18	0,18
2388147	29-100-009-00218-006	101000 OLIVAR-SIN VARIEDAD	S	1,75	1,75
2388149	29-100-009-00222-002	101000 OLIVAR-SIN VARIEDAD	S	0,31	0,31
2388148	29-100-009-00227-003	101000 OLIVAR-SIN VARIEDAD	S	0,08	0,08
2388141	29-100-009-00227-004	101000 OLIVAR-SIN VARIEDAD	S	0,17	0,17
2388145	29-100-009-00229-011	101000 OLIVAR-SIN VARIEDAD	S	0,07	0,07

**Mayor pendiente media****PUNTOS:** 3,00 44.41%

<u>REF.</u>	<u>REFERENCIA SIGPAC</u>	<u>CULTIVO DESCRIPCIÓN CULTIVO</u>	<u>S/R</u>	<u>PENDIENTE MEDIA (%)</u>	<u>SUP. COMPROM.</u> <u>(ha)</u>
2388142	29-100-009-00181-003	101000 OLIVAR-SIN VARIEDAD	S	34,57	0,17
2388143	29-100-009-00213-004	101000 OLIVAR-SIN VARIEDAD	S	50,22	2,53
2388144	29-100-009-00216-001	101000 OLIVAR-SIN VARIEDAD	S	41,85	1,01
2388146	29-100-009-00216-005	101000 OLIVAR-SIN VARIEDAD	S	45,74	0,18
2388147	29-100-009-00218-006	101000 OLIVAR-SIN VARIEDAD	S	38,96	1,75
2388149	29-100-009-00222-002	101000 OLIVAR-SIN VARIEDAD	S	44,32	0,31

REF.	REFERENCIA SIGPAC	CULTIVO	DESCRIPCIÓN CULTIVO	S/R	PENDIENTE	SUP.
					MEDIA (%)	COMPROM.
					(ha)	(ha)
2388148	29-100-009-00227-003	101000	OLIVAR-SIN VARIEDAD	S	36,27	0,08
2388141	29-100-009-00227-004	101000	OLIVAR-SIN VARIEDAD	S	46,62	0,17
2388145	29-100-009-00229-011	101000	OLIVAR-SIN VARIEDAD	S	32,76	0,07

**Porcentaje de superficie determinada en Red Natura 2000**

PUNTOS: 0,00 0.0%

REF.	REFERENCIA SIGPAC	CULTIVO	DESCRIPCIÓN CULTIVO	S/R	SUP.	SUP.
					COMPROM.	CUMPLE
					(ha)	(ha)
2388142	29-100-009-00181-003	101000	OLIVAR-SIN VARIEDAD	S	0,17	0,00
2388143	29-100-009-00213-004	101000	OLIVAR-SIN VARIEDAD	S	2,53	0,00
2388144	29-100-009-00216-001	101000	OLIVAR-SIN VARIEDAD	S	1,01	0,00
2388146	29-100-009-00216-005	101000	OLIVAR-SIN VARIEDAD	S	0,18	0,00
2388147	29-100-009-00218-006	101000	OLIVAR-SIN VARIEDAD	S	1,75	0,00
2388149	29-100-009-00222-002	101000	OLIVAR-SIN VARIEDAD	S	0,31	0,00
2388148	29-100-009-00227-003	101000	OLIVAR-SIN VARIEDAD	S	0,08	0,00
2388141	29-100-009-00227-004	101000	OLIVAR-SIN VARIEDAD	S	0,17	0,00
2388145	29-100-009-00229-011	101000	OLIVAR-SIN VARIEDAD	S	0,07	0,00





<u>APELLIDOS Y NOMBRE / RAZÓN SOCIAL</u>	<u>NIF</u>	<u>EXPEDIENTE</u>	<u>SUP. COMPROMETIDA (ha)</u>		
AGUACATES MALAGA S.L.	B92155043	7022076	16.01		
<b>RESOLUCIÓN ADMITIDO</b>					
<b>IMPORTES POR ANUALIDAD</b>					
	<b>2015</b>	<b>2016</b>	<b>2017</b>	<b>2018</b>	<b>2019</b>
<b>IMPORTE MÁXIMO SUBVENCIONABLE</b>	1.827,38 €	1.827,38 €	1.827,38 €	1.827,38 €	1.827,38 €
<b>IMPORTE MEDIO DE TRANSFERENCIA (€/ha)</b>	114,14 €	114,14 €	114,14 €	114,14 €	114,14 €

**RECINTOS COMPROMETIDOS**

<u>REF.</u>	<u>REFERENCIA SIGPAC</u>	<u>CULTIVO</u>	<u>DESCRIPCIÓN CULTIVO</u>	<u>S/R</u>	<u>PEND. MEDIA (%)</u>	<u>SUP. DEC. ADMIN. (ha)</u>	<u>SUP. CERT. (ha)</u>	<u>SUP. CAMPO (ha)</u>	<u>SUP. COMPROM. (ha)</u>
2358142	29-011-009-00008-004	101000	OLIVAR-SIN VARIEDAD	S	26,88	0,28	0,28		0,28
2358143	29-011-011-00355-064	101000	OLIVAR-SIN VARIEDAD	S	20,12	0,31	0,31		0,31
2358144	29-011-010-01313-015	101000	OLIVAR-SIN VARIEDAD	S	38,86	0,94	0,94		0,94
2358145	29-011-011-00355-014	101000	OLIVAR-SIN VARIEDAD	S	81,11	0,05	0,05		0,05
2358146	29-011-011-00355-020	101000	OLIVAR-SIN VARIEDAD	S	51,65	11,05	11,05		11,05
2358147	29-011-010-01313-037	101000	OLIVAR-SIN VARIEDAD	S	23,01	0,02	0,02		0,02
2358148	29-011-010-01313-016	101000	OLIVAR-SIN VARIEDAD	S	42,12	2,27	2,27		2,27
2358149	29-011-011-00355-058	101000	OLIVAR-SIN VARIEDAD	S	42,30	0,20	0,20		0,20
2358150	29-011-011-00355-063	101000	OLIVAR-SIN VARIEDAD	S	54,44	0,17	0,17		0,17
2358151	29-011-010-01313-048	101000	OLIVAR-SIN VARIEDAD	S	38,41	0,06	0,06		0,06
2358152	29-011-010-01313-035	101000	OLIVAR-SIN VARIEDAD	S	55,79	0,02	0,02		0,02
2358153	29-011-010-01313-036	101000	OLIVAR-SIN VARIEDAD	S	22,92	0,01	0,01		0,01
2358154	29-011-010-01313-034	101000	OLIVAR-SIN VARIEDAD	S	26,23	0,01	0,01		0,01
2358155	29-011-010-01313-049	101000	OLIVAR-SIN VARIEDAD	S	32,24	0,03	0,03		0,03
2358156	29-011-010-01313-053	101000	OLIVAR-SIN VARIEDAD	S	25,99	0,01	0,01		0,01
2358157	29-011-010-01313-005	101000	OLIVAR-SIN VARIEDAD	S	40,39	0,19	0,19		0,19
2358158	29-011-011-00355-043	101000	OLIVAR-SIN VARIEDAD	S	65,23	0,03	0,03		0,03
2358159	29-011-010-01313-014	101000	OLIVAR-SIN VARIEDAD	S	40,48	0,14	0,14	0,00	0,00
2358160	29-011-010-01313-013	101000	OLIVAR-SIN VARIEDAD	S	41,08	0,10	0,10		0,10
2358161	29-011-011-00355-041	101000	OLIVAR-SIN VARIEDAD	S	51,76	0,19	0,19	0,00	0,00
2358162	29-011-010-01313-004	101000	OLIVAR-SIN VARIEDAD	S	38,13	0,08	0,08		0,08
2358163	29-011-010-01313-003	101000	OLIVAR-SIN VARIEDAD	S	29,64	0,06	0,06		0,06
2358164	29-011-010-01313-002	101000	OLIVAR-SIN VARIEDAD	S	39,06	0,04	0,04		0,04
2358166	29-011-010-01313-010	101000	OLIVAR-SIN VARIEDAD	S	22,51	0,01	0,01		0,01
2358167	29-011-011-00355-012	101000	OLIVAR-SIN VARIEDAD	S	48,98	0,05	0,05		0,05
2358168	29-011-010-01314-002	101000	OLIVAR-SIN VARIEDAD	S	25,21	0,01	0,02		0,01
2358169	29-011-010-01313-001	101000	OLIVAR-SIN VARIEDAD	S	26,49	0,01	0,02		0,01

**RESUMEN CRITERIOS DE SELECCIÓN**

<b>10.1.12 Agricultura de montaña con orientación ecológica en olivar</b>	<b>PUNTOS: 14,00</b>	
	<b>PUNTOS</b>	
<b>Solicitantes de la medida 11, específica para la conversión o mantenimiento en agricultura ecológica</b>	3,00	S
<b>Porcentaje de superficie determinada en zonas con limitaciones naturales u otras limitaciones específicas ubicadas en las zonas de montaña</b>	4,00	100.0%
<b>Porcentaje de superficie determinada situada en zonas RAMSAR</b>	0,00	0.0%
<b>Porcentaje de superficie determinada en zonas vulnerables a la contaminación por nitratos</b>	4,00	100.0%
<b>Mayor pendiente media</b>	3,00	47.93%
<b>Porcentaje de superficie determinada en Red Natura 2000</b>	0,00	0.0%



**DETALLE CRITERIOS DE SELECCIÓN****10.1.12 Agricultura de montaña con orientación ecológica en olivar****PUNTOS:** 14,00**Solicitantes de la medida 11, específica para la conversión o mantenimiento en agricultura ecológica****PUNTOS:** 3,00 S**Porcentaje de superficie determinada en zonas con limitaciones naturales u otras limitaciones específicas ubicadas en las zonas de montaña****PUNTOS:** 4,00 100.0%

<u>REF.</u>	<u>REFERENCIA SIGPAC</u>	<u>CULTIVO DESCRIPCIÓN CULTIVO</u>	<u>S/R</u>	<u>SUP. COMPROM.</u> <u>(ha)</u>	<u>SUP. CUMPLE</u> <u>(ha)</u>
2358142	29-011-009-00008-004	101000 OLIVAR-SIN VARIEDAD	S	0,28	0,28
2358169	29-011-010-01313-001	101000 OLIVAR-SIN VARIEDAD	S	0,01	0,01
2358164	29-011-010-01313-002	101000 OLIVAR-SIN VARIEDAD	S	0,04	0,04
2358163	29-011-010-01313-003	101000 OLIVAR-SIN VARIEDAD	S	0,06	0,06
2358162	29-011-010-01313-004	101000 OLIVAR-SIN VARIEDAD	S	0,08	0,08
2358157	29-011-010-01313-005	101000 OLIVAR-SIN VARIEDAD	S	0,19	0,19
2358166	29-011-010-01313-010	101000 OLIVAR-SIN VARIEDAD	S	0,01	0,01
2358160	29-011-010-01313-013	101000 OLIVAR-SIN VARIEDAD	S	0,10	0,10
2358159	29-011-010-01313-014	101000 OLIVAR-SIN VARIEDAD	S	0,00	0,00
2358144	29-011-010-01313-015	101000 OLIVAR-SIN VARIEDAD	S	0,94	0,94
2358148	29-011-010-01313-016	101000 OLIVAR-SIN VARIEDAD	S	2,27	2,27
2358154	29-011-010-01313-034	101000 OLIVAR-SIN VARIEDAD	S	0,01	0,01
2358152	29-011-010-01313-035	101000 OLIVAR-SIN VARIEDAD	S	0,02	0,02
2358153	29-011-010-01313-036	101000 OLIVAR-SIN VARIEDAD	S	0,01	0,01
2358147	29-011-010-01313-037	101000 OLIVAR-SIN VARIEDAD	S	0,02	0,02
2358151	29-011-010-01313-048	101000 OLIVAR-SIN VARIEDAD	S	0,06	0,06
2358155	29-011-010-01313-049	101000 OLIVAR-SIN VARIEDAD	S	0,03	0,03
2358156	29-011-010-01313-053	101000 OLIVAR-SIN VARIEDAD	S	0,01	0,01
2358168	29-011-010-01314-002	101000 OLIVAR-SIN VARIEDAD	S	0,01	0,01
2358167	29-011-011-00355-012	101000 OLIVAR-SIN VARIEDAD	S	0,05	0,05
2358145	29-011-011-00355-014	101000 OLIVAR-SIN VARIEDAD	S	0,05	0,05
2358146	29-011-011-00355-020	101000 OLIVAR-SIN VARIEDAD	S	11,05	11,05
2358161	29-011-011-00355-041	101000 OLIVAR-SIN VARIEDAD	S	0,00	0,00
2358158	29-011-011-00355-043	101000 OLIVAR-SIN VARIEDAD	S	0,03	0,03
2358149	29-011-011-00355-058	101000 OLIVAR-SIN VARIEDAD	S	0,20	0,20
2358150	29-011-011-00355-063	101000 OLIVAR-SIN VARIEDAD	S	0,17	0,17
2358143	29-011-011-00355-064	101000 OLIVAR-SIN VARIEDAD	S	0,31	0,31

**Porcentaje de superficie determinada situada en zonas RAMSAR****PUNTOS:** 0,00 0.0%

<u>REF.</u>	<u>REFERENCIA SIGPAC</u>	<u>CULTIVO DESCRIPCIÓN CULTIVO</u>	<u>S/R</u>	<u>SUP. COMPROM.</u> <u>(ha)</u>	<u>SUP. CUMPLE</u> <u>(ha)</u>
2358142	29-011-009-00008-004	101000 OLIVAR-SIN VARIEDAD	S	0,28	0,00
2358169	29-011-010-01313-001	101000 OLIVAR-SIN VARIEDAD	S	0,01	0,00
2358164	29-011-010-01313-002	101000 OLIVAR-SIN VARIEDAD	S	0,04	0,00
2358163	29-011-010-01313-003	101000 OLIVAR-SIN VARIEDAD	S	0,06	0,00
2358162	29-011-010-01313-004	101000 OLIVAR-SIN VARIEDAD	S	0,08	0,00
2358157	29-011-010-01313-005	101000 OLIVAR-SIN VARIEDAD	S	0,19	0,00
2358166	29-011-010-01313-010	101000 OLIVAR-SIN VARIEDAD	S	0,01	0,00
2358160	29-011-010-01313-013	101000 OLIVAR-SIN VARIEDAD	S	0,10	0,00
2358159	29-011-010-01313-014	101000 OLIVAR-SIN VARIEDAD	S	0,00	0,00
2358144	29-011-010-01313-015	101000 OLIVAR-SIN VARIEDAD	S	0,94	0,00
2358148	29-011-010-01313-016	101000 OLIVAR-SIN VARIEDAD	S	2,27	0,00
2358154	29-011-010-01313-034	101000 OLIVAR-SIN VARIEDAD	S	0,01	0,00
2358152	29-011-010-01313-035	101000 OLIVAR-SIN VARIEDAD	S	0,02	0,00
2358153	29-011-010-01313-036	101000 OLIVAR-SIN VARIEDAD	S	0,01	0,00
2358147	29-011-010-01313-037	101000 OLIVAR-SIN VARIEDAD	S	0,02	0,00
2358151	29-011-010-01313-048	101000 OLIVAR-SIN VARIEDAD	S	0,06	0,00
2358155	29-011-010-01313-049	101000 OLIVAR-SIN VARIEDAD	S	0,03	0,00
2358156	29-011-010-01313-053	101000 OLIVAR-SIN VARIEDAD	S	0,01	0,00

<u>REF.</u>	<u>REFERENCIA SIGPAC</u>	<u>CULTIVO</u>	<u>DESCRIPCIÓN CULTIVO</u>	<u>S/R</u>	<u>SUP. COMPROM.</u> <u>(ha)</u>	<u>SUP. CUMPLE</u> <u>(ha)</u>
2358168	29-011-010-01314-002	101000	OLIVAR-SIN VARIEDAD	S	0,01	0,00
2358167	29-011-011-00355-012	101000	OLIVAR-SIN VARIEDAD	S	0,05	0,00
2358145	29-011-011-00355-014	101000	OLIVAR-SIN VARIEDAD	S	0,05	0,00
2358146	29-011-011-00355-020	101000	OLIVAR-SIN VARIEDAD	S	11,05	0,00
2358161	29-011-011-00355-041	101000	OLIVAR-SIN VARIEDAD	S	0,00	0,00
2358158	29-011-011-00355-043	101000	OLIVAR-SIN VARIEDAD	S	0,03	0,00
2358149	29-011-011-00355-058	101000	OLIVAR-SIN VARIEDAD	S	0,20	0,00
2358150	29-011-011-00355-063	101000	OLIVAR-SIN VARIEDAD	S	0,17	0,00
2358143	29-011-011-00355-064	101000	OLIVAR-SIN VARIEDAD	S	0,31	0,00

**Porcentaje de superficie determinada en zonas vulnerables a la contaminación por nitratos****PUNTOS:** 4,00 100.0%

<u>REF.</u>	<u>REFERENCIA SIGPAC</u>	<u>CULTIVO</u>	<u>DESCRIPCIÓN CULTIVO</u>	<u>S/R</u>	<u>SUP. COMPROM.</u> <u>(ha)</u>	<u>SUP. CUMPLE</u> <u>(ha)</u>
2358142	29-011-009-00008-004	101000	OLIVAR-SIN VARIEDAD	S	0,28	0,28
2358169	29-011-010-01313-001	101000	OLIVAR-SIN VARIEDAD	S	0,01	0,01
2358164	29-011-010-01313-002	101000	OLIVAR-SIN VARIEDAD	S	0,04	0,04
2358163	29-011-010-01313-003	101000	OLIVAR-SIN VARIEDAD	S	0,06	0,06
2358162	29-011-010-01313-004	101000	OLIVAR-SIN VARIEDAD	S	0,08	0,08
2358157	29-011-010-01313-005	101000	OLIVAR-SIN VARIEDAD	S	0,19	0,19
2358166	29-011-010-01313-010	101000	OLIVAR-SIN VARIEDAD	S	0,01	0,01
2358160	29-011-010-01313-013	101000	OLIVAR-SIN VARIEDAD	S	0,10	0,10
2358159	29-011-010-01313-014	101000	OLIVAR-SIN VARIEDAD	S	0,00	0,00
2358144	29-011-010-01313-015	101000	OLIVAR-SIN VARIEDAD	S	0,94	0,94
2358148	29-011-010-01313-016	101000	OLIVAR-SIN VARIEDAD	S	2,27	2,27
2358154	29-011-010-01313-034	101000	OLIVAR-SIN VARIEDAD	S	0,01	0,01
2358152	29-011-010-01313-035	101000	OLIVAR-SIN VARIEDAD	S	0,02	0,02
2358153	29-011-010-01313-036	101000	OLIVAR-SIN VARIEDAD	S	0,01	0,01
2358147	29-011-010-01313-037	101000	OLIVAR-SIN VARIEDAD	S	0,02	0,02
2358151	29-011-010-01313-048	101000	OLIVAR-SIN VARIEDAD	S	0,06	0,06
2358155	29-011-010-01313-049	101000	OLIVAR-SIN VARIEDAD	S	0,03	0,03
2358156	29-011-010-01313-053	101000	OLIVAR-SIN VARIEDAD	S	0,01	0,01
2358168	29-011-010-01314-002	101000	OLIVAR-SIN VARIEDAD	S	0,01	0,01
2358167	29-011-011-00355-012	101000	OLIVAR-SIN VARIEDAD	S	0,05	0,05
2358145	29-011-011-00355-014	101000	OLIVAR-SIN VARIEDAD	S	0,05	0,05
2358146	29-011-011-00355-020	101000	OLIVAR-SIN VARIEDAD	S	11,05	11,05
2358161	29-011-011-00355-041	101000	OLIVAR-SIN VARIEDAD	S	0,00	0,00
2358158	29-011-011-00355-043	101000	OLIVAR-SIN VARIEDAD	S	0,03	0,03
2358149	29-011-011-00355-058	101000	OLIVAR-SIN VARIEDAD	S	0,20	0,20
2358150	29-011-011-00355-063	101000	OLIVAR-SIN VARIEDAD	S	0,17	0,17
2358143	29-011-011-00355-064	101000	OLIVAR-SIN VARIEDAD	S	0,31	0,31

**Mayor pendiente media****PUNTOS:** 3,00 47.93%

<u>REF.</u>	<u>REFERENCIA SIGPAC</u>	<u>CULTIVO</u>	<u>DESCRIPCIÓN CULTIVO</u>	<u>S/R</u>	<u>PENDIENTE MEDIA (%)</u>	<u>SUP. COMPROM.</u> <u>(ha)</u>
2358142	29-011-009-00008-004	101000	OLIVAR-SIN VARIEDAD	S	26,88	0,28
2358169	29-011-010-01313-001	101000	OLIVAR-SIN VARIEDAD	S	26,49	0,01
2358164	29-011-010-01313-002	101000	OLIVAR-SIN VARIEDAD	S	39,06	0,04
2358163	29-011-010-01313-003	101000	OLIVAR-SIN VARIEDAD	S	29,64	0,06
2358162	29-011-010-01313-004	101000	OLIVAR-SIN VARIEDAD	S	38,13	0,08
2358157	29-011-010-01313-005	101000	OLIVAR-SIN VARIEDAD	S	40,39	0,19
2358166	29-011-010-01313-010	101000	OLIVAR-SIN VARIEDAD	S	22,51	0,01
2358160	29-011-010-01313-013	101000	OLIVAR-SIN VARIEDAD	S	41,08	0,10
2358159	29-011-010-01313-014	101000	OLIVAR-SIN VARIEDAD	S	40,48	0,00

REF.	REFERENCIA SIGPAC	CULTIVO	DESCRIPCIÓN CULTIVO	S/R	SUP.	
					PENDIENTE MEDIA (%)	COMPROM. (ha)
2358144	29-011-010-01313-015	101000	OLIVAR-SIN VARIEDAD	S	38,86	0,94
2358148	29-011-010-01313-016	101000	OLIVAR-SIN VARIEDAD	S	42,12	2,27
2358154	29-011-010-01313-034	101000	OLIVAR-SIN VARIEDAD	S	26,23	0,01
2358152	29-011-010-01313-035	101000	OLIVAR-SIN VARIEDAD	S	55,79	0,02
2358153	29-011-010-01313-036	101000	OLIVAR-SIN VARIEDAD	S	22,92	0,01
2358147	29-011-010-01313-037	101000	OLIVAR-SIN VARIEDAD	S	23,01	0,02
2358151	29-011-010-01313-048	101000	OLIVAR-SIN VARIEDAD	S	38,41	0,06
2358155	29-011-010-01313-049	101000	OLIVAR-SIN VARIEDAD	S	32,24	0,03
2358156	29-011-010-01313-053	101000	OLIVAR-SIN VARIEDAD	S	25,99	0,01
2358168	29-011-010-01314-002	101000	OLIVAR-SIN VARIEDAD	S	25,21	0,01
2358167	29-011-011-00355-012	101000	OLIVAR-SIN VARIEDAD	S	48,98	0,05
2358145	29-011-011-00355-014	101000	OLIVAR-SIN VARIEDAD	S	81,11	0,05
2358146	29-011-011-00355-020	101000	OLIVAR-SIN VARIEDAD	S	51,65	11,05
2358161	29-011-011-00355-041	101000	OLIVAR-SIN VARIEDAD	S	51,76	0,00
2358158	29-011-011-00355-043	101000	OLIVAR-SIN VARIEDAD	S	65,23	0,03
2358149	29-011-011-00355-058	101000	OLIVAR-SIN VARIEDAD	S	42,30	0,20
2358150	29-011-011-00355-063	101000	OLIVAR-SIN VARIEDAD	S	54,44	0,17
2358143	29-011-011-00355-064	101000	OLIVAR-SIN VARIEDAD	S	20,12	0,31

## Porcentaje de superficie determinada en Red Natura 2000

PUNTOS: 0,00 0.0%

REF.	REFERENCIA SIGPAC	CULTIVO	DESCRIPCIÓN CULTIVO	S/R	SUP.	
					COMPROM. (ha)	CUMPLE (ha)
2358142	29-011-009-00008-004	101000	OLIVAR-SIN VARIEDAD	S	0,28	0,00
2358169	29-011-010-01313-001	101000	OLIVAR-SIN VARIEDAD	S	0,01	0,00
2358164	29-011-010-01313-002	101000	OLIVAR-SIN VARIEDAD	S	0,04	0,00
2358163	29-011-010-01313-003	101000	OLIVAR-SIN VARIEDAD	S	0,06	0,00
2358162	29-011-010-01313-004	101000	OLIVAR-SIN VARIEDAD	S	0,08	0,00
2358157	29-011-010-01313-005	101000	OLIVAR-SIN VARIEDAD	S	0,19	0,00
2358166	29-011-010-01313-010	101000	OLIVAR-SIN VARIEDAD	S	0,01	0,00
2358160	29-011-010-01313-013	101000	OLIVAR-SIN VARIEDAD	S	0,10	0,00
2358159	29-011-010-01313-014	101000	OLIVAR-SIN VARIEDAD	S	0,00	0,00
2358144	29-011-010-01313-015	101000	OLIVAR-SIN VARIEDAD	S	0,94	0,00
2358148	29-011-010-01313-016	101000	OLIVAR-SIN VARIEDAD	S	2,27	0,00
2358154	29-011-010-01313-034	101000	OLIVAR-SIN VARIEDAD	S	0,01	0,00
2358152	29-011-010-01313-035	101000	OLIVAR-SIN VARIEDAD	S	0,02	0,00
2358153	29-011-010-01313-036	101000	OLIVAR-SIN VARIEDAD	S	0,01	0,00
2358147	29-011-010-01313-037	101000	OLIVAR-SIN VARIEDAD	S	0,02	0,00
2358151	29-011-010-01313-048	101000	OLIVAR-SIN VARIEDAD	S	0,06	0,00
2358155	29-011-010-01313-049	101000	OLIVAR-SIN VARIEDAD	S	0,03	0,00
2358156	29-011-010-01313-053	101000	OLIVAR-SIN VARIEDAD	S	0,01	0,00
2358168	29-011-010-01314-002	101000	OLIVAR-SIN VARIEDAD	S	0,01	0,00
2358167	29-011-011-00355-012	101000	OLIVAR-SIN VARIEDAD	S	0,05	0,00
2358145	29-011-011-00355-014	101000	OLIVAR-SIN VARIEDAD	S	0,05	0,00
2358146	29-011-011-00355-020	101000	OLIVAR-SIN VARIEDAD	S	11,05	0,00
2358161	29-011-011-00355-041	101000	OLIVAR-SIN VARIEDAD	S	0,00	0,00
2358158	29-011-011-00355-043	101000	OLIVAR-SIN VARIEDAD	S	0,03	0,00
2358149	29-011-011-00355-058	101000	OLIVAR-SIN VARIEDAD	S	0,20	0,00
2358150	29-011-011-00355-063	101000	OLIVAR-SIN VARIEDAD	S	0,17	0,00
2358143	29-011-011-00355-064	101000	OLIVAR-SIN VARIEDAD	S	0,31	0,00



<u>APELLIDOS Y NOMBRE / RAZÓN SOCIAL</u>	<u>NIF</u>	<u>EXPEDIENTE</u>	<u>SUP. COMPROMETIDA</u>			
			<u>(ha)</u>			
AGUILERA VEGAS MARIA JESUS	25048881H	7003044	0			
<b>RESOLUCIÓN</b>						
<b>INADMITIDO</b>						
<b>IMPORTE POR ANUALIDAD</b>						
		<u>2015</u>	<u>2016</u>	<u>2017</u>	<u>2018</u>	<u>2019</u>
<b>IMPORTE MÁXIMO SUBVENCIONABLE</b>		0,00 €	0,00 €	0,00 €	0,00 €	0,00 €
<b>IMPORTE MEDIO DE TRANSFERENCIA (€/ha)</b>		0,00 €	0,00 €	0,00 €	0,00 €	0,00 €

**INCIDENCIAS****INCIDENCIA DESCRIPCIÓN**

80402	El solicitante no está inscrito en SIPEA como operador ecológico
80403	Explotación no inscrita en SIPEA (anexo 1, Orden 26 mayo 2015) Ref:2355811 Recinto:29-004-004-00095-003 Cultivo:101000 OLIVAR-SIN VARIEDAD Secano Ref:2355817 Recinto:29-004-004-00095-003 Cultivo:101000 OLIVAR-SIN VARIEDAD Secano Ref:2355816 Recinto:29-004-005-00012-006 Cultivo:101000 OLIVAR-SIN VARIEDAD Secano Ref:2355814 Recinto:29-004-005-00014-001 Cultivo:101000 OLIVAR-SIN VARIEDAD Secano Ref:2355815 Recinto:29-004-005-00015-002 Cultivo:101000 OLIVAR-SIN VARIEDAD Secano Ref:2355812 Recinto:29-004-005-00041-001 Cultivo:101000 OLIVAR-SIN VARIEDAD Secano
80406	Superficie admisible para la ayuda menor que la mínima requerida (anexo 1, Orden 26 de mayo de 2015) Sup. Resuelta:0

**RESUMEN CRITERIOS DE SELECCIÓN**

<b>10.1.12 Agricultura de montaña con orientación ecológica en olivar</b>	<b>PUNTOS: 3,00</b>	
	<b>PUNTOS</b>	
Solicitantes de la medida 11, específica para la conversión o mantenimiento en agricultura ecológica	3,00	S
Porcentaje de superficie determinada en zonas con limitaciones naturales u otras limitaciones específicas ubicadas en las zonas de montaña	0,00	0.0%
Porcentaje de superficie determinada situada en zonas RAMSAR	0,00	0.0%
Porcentaje de superficie determinada en zonas vulnerables a la contaminación por nitratos	0,00	0.0%
Mayor pendiente media	0,00	0.0%
Porcentaje de superficie determinada en Red Natura 2000	0,00	0.0%

**DETALLE CRITERIOS DE SELECCIÓN**

<b>10.1.12 Agricultura de montaña con orientación ecológica en olivar</b>	<b>PUNTOS: 3,00</b>	
	<b>PUNTOS</b>	
Solicitantes de la medida 11, específica para la conversión o mantenimiento en agricultura ecológica	PUNTOS: 3,00	S
Porcentaje de superficie determinada en zonas con limitaciones naturales u otras limitaciones específicas ubicadas en las zonas de montaña	PUNTOS: 0,00	0.0%
Porcentaje de superficie determinada situada en zonas RAMSAR	PUNTOS: 0,00	0.0%
Porcentaje de superficie determinada en zonas vulnerables a la contaminación por nitratos	PUNTOS: 0,00	0.0%
Mayor pendiente media	PUNTOS: 0,00	0.0%
Porcentaje de superficie determinada en Red Natura 2000	PUNTOS: 0,00	0.0%



<u>APELLIDOS Y NOMBRE / RAZÓN SOCIAL</u>	<u>NIF</u>	<u>EXPEDIENTE</u>	<u>SUP. COMPROMETIDA (ha)</u>
ANDRADE GOMEZ MARIA CARMEN	24896586Y	7020385	4.21

**RESOLUCIÓN ADMITIDO**

**IMPORTE POR ANUALIDAD**

	<u>2015</u>	<u>2016</u>	<u>2017</u>	<u>2018</u>	<u>2019</u>
IMPORTE MÁXIMO SUBVENCIONABLE	480,53 €	480,53 €	480,53 €	480,53 €	480,53 €
IMPORTE MEDIO DE TRANSFERENCIA (€/ha)	114,14 €	114,14 €	114,14 €	114,14 €	114,14 €

**RECINTOS COMPROMETIDOS**

<u>REF.</u>	<u>REFERENCIA SIGPAC</u>	<u>CULTIVO</u>	<u>DESCRIPCIÓN CULTIVO</u>	<u>S/R</u>	<u>PEND. MEDIA (%)</u>	<u>SUP. DEC. ADMIN. (ha)</u>	<u>SUP. CERT. (ha)</u>	<u>SUP. CAMPO (ha)</u>	<u>SUP. COMPROM. (ha)</u>
2310921	29-038-014-00012-008	101000	OLIVAR-SIN VARIEDAD	S	30,69	0,37	0,37		0,37
2310922	29-038-014-00013-001	101000	OLIVAR-SIN VARIEDAD	S	53,19	1,37	1,37		1,37
2310923	29-038-014-00012-023	101000	OLIVAR-SIN VARIEDAD	S	42,31	0,79	0,79		0,79
2310924	29-038-014-00012-019	101000	OLIVAR-SIN VARIEDAD	S	30,17	0,20	0,20		0,20
2310925	29-038-014-00012-009	101000	OLIVAR-SIN VARIEDAD	S	39,49	1,48	1,48		1,48

**RESUMEN CRITERIOS DE SELECCIÓN****10.1.12 Agricultura de montaña con orientación ecológica en olivar****PUNTOS: 10,00**

	<u>PUNTOS</u>	
Solicitantes de la medida 11, específica para la conversión o mantenimiento en agricultura ecológica	3,00	S
Porcentaje de superficie determinada en zonas con limitaciones naturales u otras limitaciones específicas ubicadas en las zonas de montaña	0,00	0.0%
Porcentaje de superficie determinada situada en zonas RAMSAR	0,00	0.0%
Porcentaje de superficie determinada en zonas vulnerables a la contaminación por nitratos	4,00	100.0%
Mayor pendiente media	3,00	43.26%
Porcentaje de superficie determinada en Red Natura 2000	0,00	0.0%



**DETALLE CRITERIOS DE SELECCIÓN****10.1.12 Agricultura de montaña con orientación ecológica en olivar****PUNTOS:** 10,00**Solicitantes de la medida 11, específica para la conversión o mantenimiento en agricultura ecológica****PUNTOS:** 3,00 S**Porcentaje de superficie determinada en zonas con limitaciones naturales u otras limitaciones específicas ubicadas en las zonas de montaña****PUNTOS:** 0,00 0.0%

<u>REF.</u>	<u>REFERENCIA SIGPAC</u>	<u>CULTIVO DESCRIPCIÓN CULTIVO</u>	<u>S/R</u>	<u>SUP. COMPROM.</u> <u>(ha)</u>	<u>SUP. CUMPLE</u> <u>(ha)</u>
2310921	29-038-014-00012-008	101000 OLIVAR-SIN VARIEDAD	S	0,37	0,00
2310925	29-038-014-00012-009	101000 OLIVAR-SIN VARIEDAD	S	1,48	0,00
2310924	29-038-014-00012-019	101000 OLIVAR-SIN VARIEDAD	S	0,20	0,00
2310923	29-038-014-00012-023	101000 OLIVAR-SIN VARIEDAD	S	0,79	0,00
2310922	29-038-014-00013-001	101000 OLIVAR-SIN VARIEDAD	S	1,37	0,00

**Porcentaje de superficie determinada situada en zonas RAMSAR****PUNTOS:** 0,00 0.0%

<u>REF.</u>	<u>REFERENCIA SIGPAC</u>	<u>CULTIVO DESCRIPCIÓN CULTIVO</u>	<u>S/R</u>	<u>SUP. COMPROM.</u> <u>(ha)</u>	<u>SUP. CUMPLE</u> <u>(ha)</u>
2310921	29-038-014-00012-008	101000 OLIVAR-SIN VARIEDAD	S	0,37	0,00
2310925	29-038-014-00012-009	101000 OLIVAR-SIN VARIEDAD	S	1,48	0,00
2310924	29-038-014-00012-019	101000 OLIVAR-SIN VARIEDAD	S	0,20	0,00
2310923	29-038-014-00012-023	101000 OLIVAR-SIN VARIEDAD	S	0,79	0,00
2310922	29-038-014-00013-001	101000 OLIVAR-SIN VARIEDAD	S	1,37	0,00

**Porcentaje de superficie determinada en zonas vulnerables a la contaminación por nitratos****PUNTOS:** 4,00 100.0%

<u>REF.</u>	<u>REFERENCIA SIGPAC</u>	<u>CULTIVO DESCRIPCIÓN CULTIVO</u>	<u>S/R</u>	<u>SUP. COMPROM.</u> <u>(ha)</u>	<u>SUP. CUMPLE</u> <u>(ha)</u>
2310921	29-038-014-00012-008	101000 OLIVAR-SIN VARIEDAD	S	0,37	0,37
2310925	29-038-014-00012-009	101000 OLIVAR-SIN VARIEDAD	S	1,48	1,48
2310924	29-038-014-00012-019	101000 OLIVAR-SIN VARIEDAD	S	0,20	0,20
2310923	29-038-014-00012-023	101000 OLIVAR-SIN VARIEDAD	S	0,79	0,79
2310922	29-038-014-00013-001	101000 OLIVAR-SIN VARIEDAD	S	1,37	1,37

**Mayor pendiente media****PUNTOS:** 3,00 43.26%

<u>REF.</u>	<u>REFERENCIA SIGPAC</u>	<u>CULTIVO DESCRIPCIÓN CULTIVO</u>	<u>S/R</u>	<u>PENDIENTE MEDIA (%)</u>	<u>SUP. COMPROM.</u> <u>(ha)</u>
2310921	29-038-014-00012-008	101000 OLIVAR-SIN VARIEDAD	S	30,69	0,37
2310925	29-038-014-00012-009	101000 OLIVAR-SIN VARIEDAD	S	39,49	1,48
2310924	29-038-014-00012-019	101000 OLIVAR-SIN VARIEDAD	S	30,17	0,20
2310923	29-038-014-00012-023	101000 OLIVAR-SIN VARIEDAD	S	42,31	0,79
2310922	29-038-014-00013-001	101000 OLIVAR-SIN VARIEDAD	S	53,19	1,37

**Porcentaje de superficie determinada en Red Natura 2000****PUNTOS:** 0,00 0.0%

<u>REF.</u>	<u>REFERENCIA SIGPAC</u>	<u>CULTIVO DESCRIPCIÓN CULTIVO</u>	<u>S/R</u>	<u>SUP. COMPROM.</u> <u>(ha)</u>	<u>SUP. CUMPLE</u> <u>(ha)</u>
2310921	29-038-014-00012-008	101000 OLIVAR-SIN VARIEDAD	S	0,37	0,00
2310925	29-038-014-00012-009	101000 OLIVAR-SIN VARIEDAD	S	1,48	0,00
2310924	29-038-014-00012-019	101000 OLIVAR-SIN VARIEDAD	S	0,20	0,00
2310923	29-038-014-00012-023	101000 OLIVAR-SIN VARIEDAD	S	0,79	0,00
2310922	29-038-014-00013-001	101000 OLIVAR-SIN VARIEDAD	S	1,37	0,00



<u>APELLIDOS Y NOMBRE / RAZÓN SOCIAL</u>	<u>NIF</u>	<u>EXPEDIENTE</u>	<u>SUP. COMPROMETIDA (ha)</u>
APARICIO DEL PRADO RAMON CARMELO	30774195B	7003512	15.93

**RESOLUCIÓN  
ADMITIDO**

**IMPORTE POR ANUALIDAD**

	<u>2015</u>	<u>2016</u>	<u>2017</u>	<u>2018</u>	<u>2019</u>
IMPORTE MÁXIMO SUBVENCIONABLE	1.818,25 €	1.818,25 €	1.818,25 €	1.818,25 €	1.818,25 €
IMPORTE MEDIO DE TRANSFERENCIA (€/ha)	114,14 €	114,14 €	114,14 €	114,14 €	114,14 €

**RECINTOS COMPROMETIDOS**

<u>REF.</u>	<u>REFERENCIA SIGPAC</u>	<u>CULTIVO</u>	<u>DESCRIPCIÓN CULTIVO</u>	<u>PEND. MEDIA (S/R (%))</u>	<u>SUP. DEC. ADMIN. (ha)</u>	<u>SUP. CERT. (ha)</u>	<u>SUP. CAMPO (ha)</u>	<u>SUP. COMPROM. (ha)</u>
3014456	29-084-009-00027-001	101000	OLIVAR-SIN VARIEDAD	S 25,23	2,41	2,41		2,41
3014459	29-084-009-00027-002	101000	OLIVAR-SIN VARIEDAD	S 20,54	13,52	13,52		13,52

**RESUMEN CRITERIOS DE SELECCIÓN**

**10.1.12 Agricultura de montaña con orientación ecológica en olivar** PUNTOS: 8,00

	<u>PUNTOS</u>	
Solicitantes de la medida 11, específica para la conversión o mantenimiento en agricultura ecológica	3,00	S
Porcentaje de superficie determinada en zonas con limitaciones naturales u otras limitaciones específicas ubicadas en las zonas de montaña	4,00	100.0%
Porcentaje de superficie determinada situada en zonas RAMSAR	0,00	0.0%
Porcentaje de superficie determinada en zonas vulnerables a la contaminación por nitratos	0,00	0.0%
Mayor pendiente media	1,00	21.25%
Porcentaje de superficie determinada en Red Natura 2000	0,00	0.0%





**DETALLE CRITERIOS DE SELECCIÓN****10.1.12 Agricultura de montaña con orientación ecológica en olivar PUNTOS: 8,00****Solicitantes de la medida 11, específica para la conversión o mantenimiento en agricultura ecológica PUNTOS: 3,00 S****Porcentaje de superficie determinada en zonas con limitaciones naturales u otras limitaciones específicas ubicadas en las zonas de montaña PUNTOS: 4,00 100.0%**

<u>REF.</u>	<u>REFERENCIA SIGPAC</u>	<u>CULTIVO</u>	<u>DESCRIPCIÓN CULTIVO</u>	<u>S/R</u>	<u>SUP. COMPROM.</u> <u>(ha)</u>	<u>SUP. CUMPLE</u> <u>(ha)</u>
3014456	29-084-009-00027-001	101000	OLIVAR-SIN VARIEDAD	S	2,41	2,41
3014459	29-084-009-00027-002	101000	OLIVAR-SIN VARIEDAD	S	13,52	13,52

**Porcentaje de superficie determinada situada en zonas RAMSAR PUNTOS: 0,00 0.0%**

<u>REF.</u>	<u>REFERENCIA SIGPAC</u>	<u>CULTIVO</u>	<u>DESCRIPCIÓN CULTIVO</u>	<u>S/R</u>	<u>SUP. COMPROM.</u> <u>(ha)</u>	<u>SUP. CUMPLE</u> <u>(ha)</u>
3014456	29-084-009-00027-001	101000	OLIVAR-SIN VARIEDAD	S	2,41	0,00
3014459	29-084-009-00027-002	101000	OLIVAR-SIN VARIEDAD	S	13,52	0,00

**Porcentaje de superficie determinada en zonas vulnerables a la contaminación por nitratos PUNTOS: 0,00 0.0%**

<u>REF.</u>	<u>REFERENCIA SIGPAC</u>	<u>CULTIVO</u>	<u>DESCRIPCIÓN CULTIVO</u>	<u>S/R</u>	<u>SUP. COMPROM.</u> <u>(ha)</u>	<u>SUP. CUMPLE</u> <u>(ha)</u>
3014456	29-084-009-00027-001	101000	OLIVAR-SIN VARIEDAD	S	2,41	0,00
3014459	29-084-009-00027-002	101000	OLIVAR-SIN VARIEDAD	S	13,52	0,00

**Mayor pendiente media PUNTOS: 1,00 21.25%**

<u>REF.</u>	<u>REFERENCIA SIGPAC</u>	<u>CULTIVO</u>	<u>DESCRIPCIÓN CULTIVO</u>	<u>S/R</u>	<u>PENDIENTE MEDIA (%)</u>	<u>SUP. COMPROM.</u> <u>(ha)</u>
3014456	29-084-009-00027-001	101000	OLIVAR-SIN VARIEDAD	S	25,23	2,41
3014459	29-084-009-00027-002	101000	OLIVAR-SIN VARIEDAD	S	20,54	13,52

**Porcentaje de superficie determinada en Red Natura 2000 PUNTOS: 0,00 0.0%**

<u>REF.</u>	<u>REFERENCIA SIGPAC</u>	<u>CULTIVO</u>	<u>DESCRIPCIÓN CULTIVO</u>	<u>S/R</u>	<u>SUP. COMPROM.</u> <u>(ha)</u>	<u>SUP. CUMPLE</u> <u>(ha)</u>
3014456	29-084-009-00027-001	101000	OLIVAR-SIN VARIEDAD	S	2,41	0,00
3014459	29-084-009-00027-002	101000	OLIVAR-SIN VARIEDAD	S	13,52	0,00



<u>APELLIDOS Y NOMBRE / RAZÓN SOCIAL</u>		<u>NIF</u>	<u>EXPEDIENTE</u>	<u>SUP. COMPROMETIDA</u>				
				<u>(ha)</u>				
ARANDA GOMEZ MANUEL		25057680P	7020640	4.33				
<b>RESOLUCIÓN</b>								
<b>ADMITIDO</b>								
<b>IMPORTE POR ANUALIDAD</b>								
		<b>2015</b>	<b>2016</b>	<b>2017</b>	<b>2018</b>	<b>2019</b>		
IMPORTE MÁXIMO SUBVENCIONABLE		494,23 €	494,23 €	494,23 €	494,23 €	494,23 €		
IMPORTE MEDIO DE TRANSFERENCIA (€/ha)		114,14 €	114,14 €	114,14 €	114,14 €	114,14 €		
<b>RECINTOS COMPROMETIDOS</b>								
<u>REF.</u>	<u>REFERENCIA SIGPAC</u>	<u>CULTIVO</u>	<u>DESCRIPCIÓN CULTIVO</u>	<u>PEND. MEDIA</u>	<u>SUP. DEC. ADMIN.</u>	<u>SUP. CERT.</u>	<u>SUP. CAMPO</u>	<u>SUP. COMPROM.</u>
				<u>S/R</u>	<u>(%)</u>	<u>(ha)</u>	<u>(ha)</u>	<u>(ha)</u>
2399912	29-038-014-00029-002	101000	OLIVAR-SIN VARIEDAD	S	47,81	4,33	4,33	4,33

### RESUMEN CRITERIOS DE SELECCIÓN

<b>10.1.12 Agricultura de montaña con orientación ecológica en olivar</b>		<b>PUNTOS: 10,00</b>	
		<b>PUNTOS</b>	
Solicitantes de la medida 11, específica para la conversión o mantenimiento en agricultura ecológica		3,00	S
Porcentaje de superficie determinada en zonas con limitaciones naturales u otras limitaciones específicas ubicadas en las zonas de montaña		0,00	0.0%
Porcentaje de superficie determinada situada en zonas RAMSAR		0,00	0.0%
Porcentaje de superficie determinada en zonas vulnerables a la contaminación por nitratos		4,00	100.0%
Mayor pendiente media		3,00	47.81%
Porcentaje de superficie determinada en Red Natura 2000		0,00	0.0%



**DETALLE CRITERIOS DE SELECCIÓN****10.1.12 Agricultura de montaña con orientación ecológica en olivar****PUNTOS: 10,00****Solicitantes de la medida 11, específica para la conversión o mantenimiento en agricultura ecológica****PUNTOS: 3,00 S****Porcentaje de superficie determinada en zonas con limitaciones naturales u otras limitaciones específicas ubicadas en las zonas de montaña****PUNTOS: 0,00 0.0%**

<u>REF.</u>	<u>REFERENCIA SIGPAC</u>	<u>CULTIVO DESCRIPCIÓN CULTIVO</u>	<u>S/R</u>	<u>SUP. COMPROM. (ha)</u>	<u>SUP. CUMPLE (ha)</u>
2399912	29-038-014-00029-002	101000 OLIVAR-SIN VARIEDAD	S	4,33	0,00

**Porcentaje de superficie determinada situada en zonas RAMSAR****PUNTOS: 0,00 0.0%**

<u>REF.</u>	<u>REFERENCIA SIGPAC</u>	<u>CULTIVO DESCRIPCIÓN CULTIVO</u>	<u>S/R</u>	<u>SUP. COMPROM. (ha)</u>	<u>SUP. CUMPLE (ha)</u>
2399912	29-038-014-00029-002	101000 OLIVAR-SIN VARIEDAD	S	4,33	0,00

**Porcentaje de superficie determinada en zonas vulnerables a la contaminación por nitratos****PUNTOS: 4,00 100.0%**

<u>REF.</u>	<u>REFERENCIA SIGPAC</u>	<u>CULTIVO DESCRIPCIÓN CULTIVO</u>	<u>S/R</u>	<u>SUP. COMPROM. (ha)</u>	<u>SUP. CUMPLE (ha)</u>
2399912	29-038-014-00029-002	101000 OLIVAR-SIN VARIEDAD	S	4,33	4,33

**Mayor pendiente media****PUNTOS: 3,00 47.81%**

<u>REF.</u>	<u>REFERENCIA SIGPAC</u>	<u>CULTIVO DESCRIPCIÓN CULTIVO</u>	<u>S/R</u>	<u>PENDIENTE MEDIA (%)</u>	<u>SUP. COMPROM. (ha)</u>
2399912	29-038-014-00029-002	101000 OLIVAR-SIN VARIEDAD	S	47,81	4,33

**Porcentaje de superficie determinada en Red Natura 2000****PUNTOS: 0,00 0.0%**

<u>REF.</u>	<u>REFERENCIA SIGPAC</u>	<u>CULTIVO DESCRIPCIÓN CULTIVO</u>	<u>S/R</u>	<u>SUP. COMPROM. (ha)</u>	<u>SUP. CUMPLE (ha)</u>
2399912	29-038-014-00029-002	101000 OLIVAR-SIN VARIEDAD	S	4,33	0,00



<u>APELLIDOS Y NOMBRE / RAZÓN SOCIAL</u>	<u>NIF</u>	<u>EXPEDIENTE</u>	<u>SUP. COMPROMETIDA</u>			
			<u>(ha)</u>			
ARMERO FERNANDEZ MANUEL	25328760X	7000029	0			
<b>RESOLUCIÓN</b>						
<b>INADMITIDO</b>						
<b>IMPORTE POR ANUALIDAD</b>						
		<u>2015</u>	<u>2016</u>	<u>2017</u>	<u>2018</u>	<u>2019</u>
IMPORTE MÁXIMO SUBVENCIONABLE		0,00 €	0,00 €	0,00 €	0,00 €	0,00 €
IMPORTE MEDIO DE TRANSFERENCIA (€/ha)		0,00 €	0,00 €	0,00 €	0,00 €	0,00 €

**INCIDENCIAS****INCIDENCIA DESCRIPCIÓN**

80402	El solicitante no está inscrito en SIPEA como operador ecológico
80403	Explotación no inscrita en SIPEA (anexo I, Orden 26 mayo 2015) Ref:3014295 Recinto:29-015-084-00138-002 Cultivo:101000 OLIVAR-SIN VARIEDAD Secano Ref:3014304 Recinto:29-015-131-00114-001 Cultivo:101000 OLIVAR-SIN VARIEDAD Secano Ref:3014305 Recinto:29-093-003-00002-001 Cultivo:101000 OLIVAR-SIN VARIEDAD Secano Ref:3014298 Recinto:29-093-003-00004-001 Cultivo:101000 OLIVAR-SIN VARIEDAD Secano Ref:3014297 Recinto:29-093-003-00004-003 Cultivo:101000 OLIVAR-SIN VARIEDAD Secano Ref:3014296 Recinto:29-093-003-00004-014 Cultivo:101000 OLIVAR-SIN VARIEDAD Secano Ref:3014299 Recinto:29-093-003-00004-015 Cultivo:101000 OLIVAR-SIN VARIEDAD Secano Ref:3014301 Recinto:29-093-004-00011-002 Cultivo:101000 OLIVAR-SIN VARIEDAD Secano Ref:3014300 Recinto:29-093-004-00016-005 Cultivo:101000 OLIVAR-SIN VARIEDAD Secano
80405	Cultivo, variedad, regimen y/o uso del recinto SIGPAC no compatible con la operación (anexo III.I, Orden 26 mayo 2015) Ref:3014297 Recinto:29-093-003-00004-003 Cultivo:101000 OLIVAR-SIN VARIEDAD Secano Uso:PS Ref:3014296 Recinto:29-093-003-00004-014 Cultivo:101000 OLIVAR-SIN VARIEDAD Secano Uso:PS Ref:3014299 Recinto:29-093-003-00004-015 Cultivo:101000 OLIVAR-SIN VARIEDAD Secano Uso:PS
80406	Superficie admisible para la ayuda menor que la mínima requerida (anexo I, Orden 26 de mayo de 2015) Sup. Resuelta:0
80411	Pendiente media del recinto no supera el 20% Ref:3014295 Recinto:29-015-084-00138-002 Cultivo:101000 OLIVAR-SIN VARIEDAD Secano Pendiente media:1,65 Ref:3014304 Recinto:29-015-131-00114-001 Cultivo:101000 OLIVAR-SIN VARIEDAD Secano Pendiente media:10,02 Ref:3014305 Recinto:29-093-003-00002-001 Cultivo:101000 OLIVAR-SIN VARIEDAD Secano Pendiente media:16,23

**RESUMEN CRITERIOS DE SELECCIÓN**

<b>10.1.12 Agricultura de montaña con orientación ecológica en olivar</b>	<b>PUNTOS: 0,00</b>	
	<u>PUNTOS</u>	
Solicitantes de la medida 11, específica para la conversión o mantenimiento en agricultura ecológica	0,00	N
Porcentaje de superficie determinada en zonas con limitaciones naturales u otras limitaciones específicas ubicadas en las zonas de montaña	0,00	0.0%
Porcentaje de superficie determinada situada en zonas RAMSAR	0,00	0.0%
Porcentaje de superficie determinada en zonas vulnerables a la contaminación por nitratos	0,00	0.0%
Mayor pendiente media	0,00	0.0%
Porcentaje de superficie determinada en Red Natura 2000	0,00	0.0%

**DETALLE CRITERIOS DE SELECCIÓN**

<b>10.1.12 Agricultura de montaña con orientación ecológica en olivar</b>	<b>PUNTOS: 0,00</b>	
	<u>PUNTOS:</u>	
Solicitantes de la medida 11, específica para la conversión o mantenimiento en agricultura ecológica	0,00	N
Porcentaje de superficie determinada en zonas con limitaciones naturales u otras limitaciones específicas ubicadas en las zonas de montaña	0,00	0.0%
Porcentaje de superficie determinada situada en zonas RAMSAR	0,00	0.0%
Porcentaje de superficie determinada en zonas vulnerables a la contaminación por nitratos	0,00	0.0%
Mayor pendiente media	0,00	0.0%
Porcentaje de superficie determinada en Red Natura 2000	0,00	0.0%

<u>APELLIDOS Y NOMBRE / RAZÓN SOCIAL</u>	<u>NIF</u>	<u>EXPEDIENTE</u>	<u>SUP. COMPROMETIDA</u>			
			<u>(ha)</u>			
ARMERO REINA MARIA	25305632C	7019728	10.2			
<b>RESOLUCIÓN</b>						
<b>ADMITIDO</b>						
<b>IMPORTE POR ANUALIDAD</b>						
		<u>2015</u>	<u>2016</u>	<u>2017</u>	<u>2018</u>	<u>2019</u>
<b>IMPORTE MÁXIMO SUBVENCIONABLE</b>		1.164,23 €	1.164,23 €	1.164,23 €	1.164,23 €	1.164,23 €
<b>IMPORTE MEDIO DE TRANSFERENCIA (€/ha)</b>		114,14 €	114,14 €	114,14 €	114,14 €	114,14 €

**RECINTOS COMPROMETIDOS**

<u>REF.</u>	<u>REFERENCIA SIGPAC</u>	<u>CULTIVO</u>	<u>DESCRIPCIÓN CULTIVO</u>	<u>S/R</u>	<u>PEND. MEDIA (%)</u>	<u>SUP. DEC. ADMIN. (ha)</u>	<u>SUP. CERT. (ha)</u>	<u>SUP. CAMPO (ha)</u>	<u>SUP. COMPROM. (ha)</u>
3069973	29-093-004-00042-002	101000	OLIVAR-SIN VARIEDAD	S	29,72	0,05	0,05		0,05
3069974	29-093-004-00043-021	101000	OLIVAR-SIN VARIEDAD	S	30,30	0,87	0,87		0,87
3069976	29-093-004-00020-009	101000	OLIVAR-SIN VARIEDAD	S	32,41	0,24	0,24		0,24
3069977	29-093-004-00015-001	101000	OLIVAR-SIN VARIEDAD	S	28,57	1,22	1,22		1,22
3069978	29-093-004-00037-006	101000	OLIVAR-SIN VARIEDAD	S	24,12	0,08	0,08		0,08
3069979	29-093-004-00025-003	101000	OLIVAR-SIN VARIEDAD	S	47,33	0,06	0,06		0,06
3069980	29-093-004-00032-013	101000	OLIVAR-SIN VARIEDAD	S	39,20	0,30	0,30		0,30
3069981	29-093-004-00032-003	101000	OLIVAR-SIN VARIEDAD	S	22,93	6,26	6,26		6,26
3069982	29-093-005-00145-002	101000	OLIVAR-SIN VARIEDAD	S	25,01	1,12	1,21		1,12

**INCIDENCIAS****INCIDENCIA DESCRIPCIÓN**

80403 Explotación no inscrita en SIPEA (anexo I, Orden 26 mayo 2015)

Ref:3069972 Recinto:29-093-004-00031-001 Cultivo:101000 OLIVAR-SIN VARIEDAD Secano

**RESUMEN CRITERIOS DE SELECCIÓN****10.1.12 Agricultura de montaña con orientación ecológica en olivar****PUNTOS:** 11,11

	<b>PUNTOS</b>	
<b>Solicitantes de la medida 11, específica para la conversión o mantenimiento en agricultura ecológica</b>	3,00	S
<b>Porcentaje de superficie determinada en zonas con limitaciones naturales u otras limitaciones específicas ubicadas en las zonas de montaña</b>	4,00	100.0%
<b>Porcentaje de superficie determinada situada en zonas RAMSAR</b>	0,00	0.0%
<b>Porcentaje de superficie determinada en zonas vulnerables a la contaminación por nitratos</b>	1,11	10.98%
<b>Mayor pendiente media</b>	3,00	25.35%
<b>Porcentaje de superficie determinada en Red Natura 2000</b>	0,00	0.0%



**DETALLE CRITERIOS DE SELECCIÓN****10.1.12 Agricultura de montaña con orientación ecológica en olivar****PUNTOS:** 11,11**Solicitantes de la medida 11, específica para la conversión o mantenimiento en agricultura ecológica****PUNTOS:** 3,00 S**Porcentaje de superficie determinada en zonas con limitaciones naturales u otras limitaciones específicas ubicadas en las zonas de montaña****PUNTOS:** 4,00 100.0%

<u>REF.</u>	<u>REFERENCIA SIGPAC</u>	<u>CULTIVO DESCRIPCIÓN CULTIVO</u>	<u>S/R</u>	<u>SUP. COMPROM.</u> <u>(ha)</u>	<u>SUP. CUMPLE</u> <u>(ha)</u>
3069977	29-093-004-00015-001	101000 OLIVAR-SIN VARIEDAD	S	1,22	1,22
3069976	29-093-004-00020-009	101000 OLIVAR-SIN VARIEDAD	S	0,24	0,24
3069979	29-093-004-00025-003	101000 OLIVAR-SIN VARIEDAD	S	0,06	0,06
3069981	29-093-004-00032-003	101000 OLIVAR-SIN VARIEDAD	S	6,26	6,26
3069980	29-093-004-00032-013	101000 OLIVAR-SIN VARIEDAD	S	0,30	0,30
3069978	29-093-004-00037-006	101000 OLIVAR-SIN VARIEDAD	S	0,08	0,08
3069973	29-093-004-00042-002	101000 OLIVAR-SIN VARIEDAD	S	0,05	0,05
3069974	29-093-004-00043-021	101000 OLIVAR-SIN VARIEDAD	S	0,87	0,87
3069982	29-093-005-00145-002	101000 OLIVAR-SIN VARIEDAD	S	1,12	1,12

**Porcentaje de superficie determinada situada en zonas RAMSAR****PUNTOS:** 0,00 0.0%

<u>REF.</u>	<u>REFERENCIA SIGPAC</u>	<u>CULTIVO DESCRIPCIÓN CULTIVO</u>	<u>S/R</u>	<u>SUP. COMPROM.</u> <u>(ha)</u>	<u>SUP. CUMPLE</u> <u>(ha)</u>
3069977	29-093-004-00015-001	101000 OLIVAR-SIN VARIEDAD	S	1,22	0,00
3069976	29-093-004-00020-009	101000 OLIVAR-SIN VARIEDAD	S	0,24	0,00
3069979	29-093-004-00025-003	101000 OLIVAR-SIN VARIEDAD	S	0,06	0,00
3069981	29-093-004-00032-003	101000 OLIVAR-SIN VARIEDAD	S	6,26	0,00
3069980	29-093-004-00032-013	101000 OLIVAR-SIN VARIEDAD	S	0,30	0,00
3069978	29-093-004-00037-006	101000 OLIVAR-SIN VARIEDAD	S	0,08	0,00
3069973	29-093-004-00042-002	101000 OLIVAR-SIN VARIEDAD	S	0,05	0,00
3069974	29-093-004-00043-021	101000 OLIVAR-SIN VARIEDAD	S	0,87	0,00
3069982	29-093-005-00145-002	101000 OLIVAR-SIN VARIEDAD	S	1,12	0,00

**Porcentaje de superficie determinada en zonas vulnerables a la contaminación por nitratos****PUNTOS:** 1,11 10.98%

<u>REF.</u>	<u>REFERENCIA SIGPAC</u>	<u>CULTIVO DESCRIPCIÓN CULTIVO</u>	<u>S/R</u>	<u>SUP. COMPROM.</u> <u>(ha)</u>	<u>SUP. CUMPLE</u> <u>(ha)</u>
3069977	29-093-004-00015-001	101000 OLIVAR-SIN VARIEDAD	S	1,22	0,00
3069976	29-093-004-00020-009	101000 OLIVAR-SIN VARIEDAD	S	0,24	0,00
3069979	29-093-004-00025-003	101000 OLIVAR-SIN VARIEDAD	S	0,06	0,00
3069981	29-093-004-00032-003	101000 OLIVAR-SIN VARIEDAD	S	6,26	0,00
3069980	29-093-004-00032-013	101000 OLIVAR-SIN VARIEDAD	S	0,30	0,00
3069978	29-093-004-00037-006	101000 OLIVAR-SIN VARIEDAD	S	0,08	0,00
3069973	29-093-004-00042-002	101000 OLIVAR-SIN VARIEDAD	S	0,05	0,00
3069974	29-093-004-00043-021	101000 OLIVAR-SIN VARIEDAD	S	0,87	0,00
3069982	29-093-005-00145-002	101000 OLIVAR-SIN VARIEDAD	S	1,12	1,12

**Mayor pendiente media****PUNTOS:** 3,00 25.35%

<u>REF.</u>	<u>REFERENCIA SIGPAC</u>	<u>CULTIVO DESCRIPCIÓN CULTIVO</u>	<u>S/R</u>	<u>PENDIENTE MEDIA (%)</u>	<u>SUP. COMPROM.</u> <u>(ha)</u>
3069977	29-093-004-00015-001	101000 OLIVAR-SIN VARIEDAD	S	28,57	1,22
3069976	29-093-004-00020-009	101000 OLIVAR-SIN VARIEDAD	S	32,41	0,24
3069979	29-093-004-00025-003	101000 OLIVAR-SIN VARIEDAD	S	47,33	0,06
3069981	29-093-004-00032-003	101000 OLIVAR-SIN VARIEDAD	S	22,93	6,26
3069980	29-093-004-00032-013	101000 OLIVAR-SIN VARIEDAD	S	39,20	0,30
3069978	29-093-004-00037-006	101000 OLIVAR-SIN VARIEDAD	S	24,12	0,08

<u>REF.</u>	<u>REFERENCIA SIGPAC</u>	<u>CULTIVO</u>	<u>DESCRIPCIÓN CULTIVO</u>	<u>S/R</u>	<u>PENDIENTE</u>	<u>SUP.</u>
					<u>MEDIA (%)</u>	<u>COMPROM.</u> <u>(ha)</u>
3069973	29-093-004-00042-002	101000	OLIVAR-SIN VARIEDAD	S	29,72	0,05
3069974	29-093-004-00043-021	101000	OLIVAR-SIN VARIEDAD	S	30,30	0,87
3069982	29-093-005-00145-002	101000	OLIVAR-SIN VARIEDAD	S	25,01	1,12

**Porcentaje de superficie determinada en Red Natura 2000****PUNTOS:** 0,00 0.0%

<u>REF.</u>	<u>REFERENCIA SIGPAC</u>	<u>CULTIVO</u>	<u>DESCRIPCIÓN CULTIVO</u>	<u>S/R</u>	<u>SUP.</u>	<u>SUP.</u>
					<u>COMPROM.</u> <u>(ha)</u>	<u>CUMPLE</u> <u>(ha)</u>
3069977	29-093-004-00015-001	101000	OLIVAR-SIN VARIEDAD	S	1,22	0,00
3069976	29-093-004-00020-009	101000	OLIVAR-SIN VARIEDAD	S	0,24	0,00
3069979	29-093-004-00025-003	101000	OLIVAR-SIN VARIEDAD	S	0,06	0,00
3069981	29-093-004-00032-003	101000	OLIVAR-SIN VARIEDAD	S	6,26	0,00
3069980	29-093-004-00032-013	101000	OLIVAR-SIN VARIEDAD	S	0,30	0,00
3069978	29-093-004-00037-006	101000	OLIVAR-SIN VARIEDAD	S	0,08	0,00
3069973	29-093-004-00042-002	101000	OLIVAR-SIN VARIEDAD	S	0,05	0,00
3069974	29-093-004-00043-021	101000	OLIVAR-SIN VARIEDAD	S	0,87	0,00
3069982	29-093-005-00145-002	101000	OLIVAR-SIN VARIEDAD	S	1,12	0,00



<u>APELLIDOS Y NOMBRE / RAZÓN SOCIAL</u>		<u>NIF</u>	<u>EXPEDIENTE</u>	<u>SUP. COMPROMETIDA</u>				
				<u>(ha)</u>				
ARRABAL PEREZ FRANCISCO		74808235E	7017740	1.23				
<b>RESOLUCIÓN</b>								
<b>ADMITIDO</b>								
<b>IMPORTE POR ANUALIDAD</b>								
		<b>2015</b>	<b>2016</b>	<b>2017</b>	<b>2018</b>	<b>2019</b>		
<b>IMPORTE MÁXIMO SUBVENCIONABLE</b>		140,39 €	140,39 €	140,39 €	140,39 €	140,39 €		
<b>IMPORTE MEDIO DE TRANSFERENCIA (€/ha)</b>		114,14 €	114,14 €	114,14 €	114,14 €	114,14 €		
<b>RECINTOS COMPROMETIDOS</b>								
<u>REF.</u>	<u>REFERENCIA SIGPAC</u>	<u>CULTIVO</u>	<u>DESCRIPCIÓN CULTIVO</u>	<u>PEND. MEDIA</u>	<u>SUP. DEC. ADMIN.</u>	<u>SUP. CERT.</u>	<u>SUP. CAMPO</u>	<u>SUP. COMPROM.</u>
				<u>S/R</u>	<u>(%)</u>	<u>(ha)</u>	<u>(ha)</u>	<u>(ha)</u>
2317096	29-012-006-00006-006	101000	OLIVAR-SIN VARIEDAD	S	24,14	0,22	0,22	0,22
2317097	29-012-006-00006-007	101000	OLIVAR-SIN VARIEDAD	S	22,23	0,68	0,74	0,68
2317098	29-012-006-00007-011	101000	OLIVAR-SIN VARIEDAD	S	21,05	0,06	0,06	0,06
2317099	29-012-006-00007-008	101000	OLIVAR-SIN VARIEDAD	S	24,13	0,02	0,02	0,02
2317100	29-012-006-00007-014	101000	OLIVAR-SIN VARIEDAD	S	21,16	0,25	0,25	0,25

**RESUMEN CRITERIOS DE SELECCIÓN**

<b>10.1.12 Agricultura de montaña con orientación ecológica en olivar</b>	<b>PUNTOS: 4,00</b>	
	<b>PUNTOS</b>	
<b>Solicitantes de la medida 11, específica para la conversión o mantenimiento en agricultura ecológica</b>	3,00	S
<b>Porcentaje de superficie determinada en zonas con limitaciones naturales u otras limitaciones específicas ubicadas en las zonas de montaña</b>	0,00	0.0%
<b>Porcentaje de superficie determinada situada en zonas RAMSAR</b>	0,00	0.0%
<b>Porcentaje de superficie determinada en zonas vulnerables a la contaminación por nitratos</b>	0,00	0.0%
<b>Mayor pendiente media</b>	1,00	22.33%
<b>Porcentaje de superficie determinada en Red Natura 2000</b>	0,00	0.0%





**DETALLE CRITERIOS DE SELECCIÓN****10.1.12 Agricultura de montaña con orientación ecológica en olivar****PUNTOS: 4,00****Solicitantes de la medida 11, específica para la conversión o mantenimiento en agricultura ecológica****PUNTOS: 3,00 S****Porcentaje de superficie determinada en zonas con limitaciones naturales u otras limitaciones específicas ubicadas en las zonas de montaña****PUNTOS: 0,00 0.0%**

<u>REF.</u>	<u>REFERENCIA SIGPAC</u>	<u>CULTIVO DESCRIPCIÓN CULTIVO</u>	<u>S/R</u>	<u>SUP. COMPROM.</u> <u>(ha)</u>	<u>SUP. CUMPLE</u> <u>(ha)</u>
2317096	29-012-006-00006-006	101000 OLIVAR-SIN VARIEDAD	S	0,22	0,00
2317097	29-012-006-00006-007	101000 OLIVAR-SIN VARIEDAD	S	0,68	0,00
2317099	29-012-006-00007-008	101000 OLIVAR-SIN VARIEDAD	S	0,02	0,00
2317098	29-012-006-00007-011	101000 OLIVAR-SIN VARIEDAD	S	0,06	0,00
2317100	29-012-006-00007-014	101000 OLIVAR-SIN VARIEDAD	S	0,25	0,00

**Porcentaje de superficie determinada situada en zonas RAMSAR****PUNTOS: 0,00 0.0%**

<u>REF.</u>	<u>REFERENCIA SIGPAC</u>	<u>CULTIVO DESCRIPCIÓN CULTIVO</u>	<u>S/R</u>	<u>SUP. COMPROM.</u> <u>(ha)</u>	<u>SUP. CUMPLE</u> <u>(ha)</u>
2317096	29-012-006-00006-006	101000 OLIVAR-SIN VARIEDAD	S	0,22	0,00
2317097	29-012-006-00006-007	101000 OLIVAR-SIN VARIEDAD	S	0,68	0,00
2317099	29-012-006-00007-008	101000 OLIVAR-SIN VARIEDAD	S	0,02	0,00
2317098	29-012-006-00007-011	101000 OLIVAR-SIN VARIEDAD	S	0,06	0,00
2317100	29-012-006-00007-014	101000 OLIVAR-SIN VARIEDAD	S	0,25	0,00

**Porcentaje de superficie determinada en zonas vulnerables a la contaminación por nitratos****PUNTOS: 0,00 0.0%**

<u>REF.</u>	<u>REFERENCIA SIGPAC</u>	<u>CULTIVO DESCRIPCIÓN CULTIVO</u>	<u>S/R</u>	<u>SUP. COMPROM.</u> <u>(ha)</u>	<u>SUP. CUMPLE</u> <u>(ha)</u>
2317096	29-012-006-00006-006	101000 OLIVAR-SIN VARIEDAD	S	0,22	0,00
2317097	29-012-006-00006-007	101000 OLIVAR-SIN VARIEDAD	S	0,68	0,00
2317099	29-012-006-00007-008	101000 OLIVAR-SIN VARIEDAD	S	0,02	0,00
2317098	29-012-006-00007-011	101000 OLIVAR-SIN VARIEDAD	S	0,06	0,00
2317100	29-012-006-00007-014	101000 OLIVAR-SIN VARIEDAD	S	0,25	0,00

**Mayor pendiente media****PUNTOS: 1,00 22.33%**

<u>REF.</u>	<u>REFERENCIA SIGPAC</u>	<u>CULTIVO DESCRIPCIÓN CULTIVO</u>	<u>S/R</u>	<u>PENDIENTE MEDIA (%)</u>	<u>SUP. COMPROM.</u> <u>(ha)</u>
2317096	29-012-006-00006-006	101000 OLIVAR-SIN VARIEDAD	S	24,14	0,22
2317097	29-012-006-00006-007	101000 OLIVAR-SIN VARIEDAD	S	22,23	0,68
2317099	29-012-006-00007-008	101000 OLIVAR-SIN VARIEDAD	S	24,13	0,02
2317098	29-012-006-00007-011	101000 OLIVAR-SIN VARIEDAD	S	21,05	0,06
2317100	29-012-006-00007-014	101000 OLIVAR-SIN VARIEDAD	S	21,16	0,25

**Porcentaje de superficie determinada en Red Natura 2000****PUNTOS: 0,00 0.0%**

<u>REF.</u>	<u>REFERENCIA SIGPAC</u>	<u>CULTIVO DESCRIPCIÓN CULTIVO</u>	<u>S/R</u>	<u>SUP. COMPROM.</u> <u>(ha)</u>	<u>SUP. CUMPLE</u> <u>(ha)</u>
2317096	29-012-006-00006-006	101000 OLIVAR-SIN VARIEDAD	S	0,22	0,00
2317097	29-012-006-00006-007	101000 OLIVAR-SIN VARIEDAD	S	0,68	0,00
2317099	29-012-006-00007-008	101000 OLIVAR-SIN VARIEDAD	S	0,02	0,00
2317098	29-012-006-00007-011	101000 OLIVAR-SIN VARIEDAD	S	0,06	0,00
2317100	29-012-006-00007-014	101000 OLIVAR-SIN VARIEDAD	S	0,25	0,00

<u>APELLIDOS Y NOMBRE / RAZÓN SOCIAL</u>	<u>NIF</u>	<u>EXPEDIENTE</u>	<u>SUP. COMPROMETIDA</u>			
ARRIBA AMORES ENCARNACION AQUILINA	24904358G	7019886	<u>(ha)</u>			
<b>RESOLUCIÓN</b>						
<b>ADMITIDO</b>						
<b>IMPORTE POR ANUALIDAD</b>						
		<b>2015</b>	<b>2016</b>	<b>2017</b>	<b>2018</b>	<b>2019</b>
<b>IMPORTE MÁXIMO SUBVENCIONABLE</b>		722,51 €	722,51 €	722,51 €	722,51 €	722,51 €
<b>IMPORTE MEDIO DE TRANSFERENCIA (€/ha)</b>		114,14 €	114,14 €	114,14 €	114,14 €	114,14 €

**RECINTOS COMPROMETIDOS**

<u>REF.</u>	<u>REFERENCIA SIGPAC</u>	<u>CULTIVO</u>	<u>DESCRIPCIÓN CULTIVO</u>	<u>S/R</u>	<u>PEND. MEDIA (%)</u>	<u>SUP. DEC. ADMIN. (ha)</u>	<u>SUP. CERT. (ha)</u>	<u>SUP. CAMPO (ha)</u>	<u>SUP. COMPROM. (ha)</u>
2296373	29-011-008-00303-036	101000	OLIVAR-SIN VARIEDAD	S	26,57	0,73	0,73		0,73
2296374	29-011-008-00303-044	101000	OLIVAR-SIN VARIEDAD	S	30,18	0,07	0,07		0,07
2296375	29-011-008-00303-056	101000	OLIVAR-SIN VARIEDAD	S	39,78	1,12	1,12		1,12
2296376	29-011-008-00303-028	101000	OLIVAR-SIN VARIEDAD	S	33,46	0,02	0,02		0,02
2296377	29-011-008-00303-021	101000	OLIVAR-SIN VARIEDAD	S	32,30	0,01	0,01		0,01
2296378	29-011-008-00303-035	101000	OLIVAR-SIN VARIEDAD	S	35,40	0,22	0,22		0,22
2296379	29-011-008-00303-029	101000	OLIVAR-SIN VARIEDAD	S	68,09	0,04	0,04		0,04
2296380	29-011-008-00303-071	101000	OLIVAR-SIN VARIEDAD	S	32,70	0,03	0,03		0,03
2296381	29-011-008-00303-068	101000	OLIVAR-SIN VARIEDAD	S	34,71	0,03	0,03		0,03
2296382	29-011-008-00370-003	101000	OLIVAR-SIN VARIEDAD	S	47,61	0,98	0,98		0,98
2296383	29-011-008-00370-001	101000	OLIVAR-SIN VARIEDAD	S	25,23	0,08	0,08		0,08
2296384	29-011-008-00303-087	101000	OLIVAR-SIN VARIEDAD	S	48,54	0,53	0,53		0,53
2296385	29-011-008-00303-052	101000	OLIVAR-SIN VARIEDAD	S	38,39	0,11	0,11		0,11
2296386	29-011-008-00303-051	101000	OLIVAR-SIN VARIEDAD	S	46,19	0,01	0,01		0,01
2296388	29-011-008-00303-057	101000	OLIVAR-SIN VARIEDAD	S	35,29	0,13	0,13		0,13
2296389	29-011-008-00614-025	101000	OLIVAR-SIN VARIEDAD	S	44,29	0,25	0,25		0,25
2296390	29-011-008-00614-026	101000	OLIVAR-SIN VARIEDAD	S	38,48	0,56	0,56		0,56
2296391	29-011-008-00303-015	101000	OLIVAR-SIN VARIEDAD	S	41,88	0,35	0,35		0,35
2296392	29-011-008-00303-017	101000	OLIVAR-SIN VARIEDAD	S	46,64	1,06	1,06		1,06

**RESUMEN CRITERIOS DE SELECCIÓN****10.1.12 Agricultura de montaña con orientación ecológica en olivar**

PUNTOS: 14,00

	<u>PUNTOS</u>	
Solicitantes de la medida 11, específica para la conversión o mantenimiento en agricultura ecológica	3,00	S
Porcentaje de superficie determinada en zonas con limitaciones naturales u otras limitaciones específicas ubicadas en las zonas de montaña	4,00	100.0%
Porcentaje de superficie determinada situada en zonas RAMSAR	0,00	0.0%
Porcentaje de superficie determinada en zonas vulnerables a la contaminación por nitratos	4,00	100.0%
Mayor pendiente media	3,00	41.07%
Porcentaje de superficie determinada en Red Natura 2000	0,00	0.0%



**DETALLE CRITERIOS DE SELECCIÓN****10.1.12 Agricultura de montaña con orientación ecológica en olivar****PUNTOS:** 14,00**Solicitantes de la medida 11, específica para la conversión o mantenimiento en agricultura ecológica****PUNTOS:** 3,00 S**Porcentaje de superficie determinada en zonas con limitaciones naturales u otras limitaciones específicas ubicadas en las zonas de montaña****PUNTOS:** 4,00 100.0%

<u>REF.</u>	<u>REFERENCIA SIGPAC</u>	<u>CULTIVO DESCRIPCIÓN CULTIVO</u>	<u>S/R</u>	<u>SUP. COMPROM.</u> <u>(ha)</u>	<u>SUP. CUMPLE</u> <u>(ha)</u>
2296391	29-011-008-00303-015	101000 OLIVAR-SIN VARIEDAD	S	0,35	0,35
2296392	29-011-008-00303-017	101000 OLIVAR-SIN VARIEDAD	S	1,06	1,06
2296377	29-011-008-00303-021	101000 OLIVAR-SIN VARIEDAD	S	0,01	0,01
2296376	29-011-008-00303-028	101000 OLIVAR-SIN VARIEDAD	S	0,02	0,02
2296379	29-011-008-00303-029	101000 OLIVAR-SIN VARIEDAD	S	0,04	0,04
2296378	29-011-008-00303-035	101000 OLIVAR-SIN VARIEDAD	S	0,22	0,22
2296373	29-011-008-00303-036	101000 OLIVAR-SIN VARIEDAD	S	0,73	0,73
2296374	29-011-008-00303-044	101000 OLIVAR-SIN VARIEDAD	S	0,07	0,07
2296386	29-011-008-00303-051	101000 OLIVAR-SIN VARIEDAD	S	0,01	0,01
2296385	29-011-008-00303-052	101000 OLIVAR-SIN VARIEDAD	S	0,11	0,11
2296375	29-011-008-00303-056	101000 OLIVAR-SIN VARIEDAD	S	1,12	1,12
2296388	29-011-008-00303-057	101000 OLIVAR-SIN VARIEDAD	S	0,13	0,13
2296381	29-011-008-00303-068	101000 OLIVAR-SIN VARIEDAD	S	0,03	0,03
2296380	29-011-008-00303-071	101000 OLIVAR-SIN VARIEDAD	S	0,03	0,03
2296384	29-011-008-00303-087	101000 OLIVAR-SIN VARIEDAD	S	0,53	0,53
2296383	29-011-008-00370-001	101000 OLIVAR-SIN VARIEDAD	S	0,08	0,08
2296382	29-011-008-00370-003	101000 OLIVAR-SIN VARIEDAD	S	0,98	0,98
2296389	29-011-008-00614-025	101000 OLIVAR-SIN VARIEDAD	S	0,25	0,25
2296390	29-011-008-00614-026	101000 OLIVAR-SIN VARIEDAD	S	0,56	0,56

**Porcentaje de superficie determinada situada en zonas RAMSAR****PUNTOS:** 0,00 0.0%

<u>REF.</u>	<u>REFERENCIA SIGPAC</u>	<u>CULTIVO DESCRIPCIÓN CULTIVO</u>	<u>S/R</u>	<u>SUP. COMPROM.</u> <u>(ha)</u>	<u>SUP. CUMPLE</u> <u>(ha)</u>
2296391	29-011-008-00303-015	101000 OLIVAR-SIN VARIEDAD	S	0,35	0,00
2296392	29-011-008-00303-017	101000 OLIVAR-SIN VARIEDAD	S	1,06	0,00
2296377	29-011-008-00303-021	101000 OLIVAR-SIN VARIEDAD	S	0,01	0,00
2296376	29-011-008-00303-028	101000 OLIVAR-SIN VARIEDAD	S	0,02	0,00
2296379	29-011-008-00303-029	101000 OLIVAR-SIN VARIEDAD	S	0,04	0,00
2296378	29-011-008-00303-035	101000 OLIVAR-SIN VARIEDAD	S	0,22	0,00
2296373	29-011-008-00303-036	101000 OLIVAR-SIN VARIEDAD	S	0,73	0,00
2296374	29-011-008-00303-044	101000 OLIVAR-SIN VARIEDAD	S	0,07	0,00
2296386	29-011-008-00303-051	101000 OLIVAR-SIN VARIEDAD	S	0,01	0,00
2296385	29-011-008-00303-052	101000 OLIVAR-SIN VARIEDAD	S	0,11	0,00
2296375	29-011-008-00303-056	101000 OLIVAR-SIN VARIEDAD	S	1,12	0,00
2296388	29-011-008-00303-057	101000 OLIVAR-SIN VARIEDAD	S	0,13	0,00
2296381	29-011-008-00303-068	101000 OLIVAR-SIN VARIEDAD	S	0,03	0,00
2296380	29-011-008-00303-071	101000 OLIVAR-SIN VARIEDAD	S	0,03	0,00
2296384	29-011-008-00303-087	101000 OLIVAR-SIN VARIEDAD	S	0,53	0,00
2296383	29-011-008-00370-001	101000 OLIVAR-SIN VARIEDAD	S	0,08	0,00
2296382	29-011-008-00370-003	101000 OLIVAR-SIN VARIEDAD	S	0,98	0,00
2296389	29-011-008-00614-025	101000 OLIVAR-SIN VARIEDAD	S	0,25	0,00
2296390	29-011-008-00614-026	101000 OLIVAR-SIN VARIEDAD	S	0,56	0,00

**Porcentaje de superficie determinada en zonas vulnerables a la contaminación por nitratos****PUNTOS:** 4,00 100.0%

<u>REF.</u>	<u>REFERENCIA SIGPAC</u>	<u>CULTIVO DESCRIPCIÓN CULTIVO</u>	<u>S/R</u>	<u>SUP. COMPROM.</u> <u>(ha)</u>	<u>SUP. CUMPLE</u> <u>(ha)</u>
2296391	29-011-008-00303-015	101000 OLIVAR-SIN VARIEDAD	S	0,35	0,35

<u>REF.</u>	<u>REFERENCIA SIGPAC</u>	<u>CULTIVO</u>	<u>DESCRIPCIÓN CULTIVO</u>	<u>S/R</u>	<u>SUP. COMPROM.</u> <u>(ha)</u>	<u>SUP. CUMPLE</u> <u>(ha)</u>
2296392	29-011-008-00303-017	101000	OLIVAR-SIN VARIEDAD	S	1,06	1,06
2296377	29-011-008-00303-021	101000	OLIVAR-SIN VARIEDAD	S	0,01	0,01
2296376	29-011-008-00303-028	101000	OLIVAR-SIN VARIEDAD	S	0,02	0,02
2296379	29-011-008-00303-029	101000	OLIVAR-SIN VARIEDAD	S	0,04	0,04
2296378	29-011-008-00303-035	101000	OLIVAR-SIN VARIEDAD	S	0,22	0,22
2296373	29-011-008-00303-036	101000	OLIVAR-SIN VARIEDAD	S	0,73	0,73
2296374	29-011-008-00303-044	101000	OLIVAR-SIN VARIEDAD	S	0,07	0,07
2296386	29-011-008-00303-051	101000	OLIVAR-SIN VARIEDAD	S	0,01	0,01
2296385	29-011-008-00303-052	101000	OLIVAR-SIN VARIEDAD	S	0,11	0,11
2296375	29-011-008-00303-056	101000	OLIVAR-SIN VARIEDAD	S	1,12	1,12
2296388	29-011-008-00303-057	101000	OLIVAR-SIN VARIEDAD	S	0,13	0,13
2296381	29-011-008-00303-068	101000	OLIVAR-SIN VARIEDAD	S	0,03	0,03
2296380	29-011-008-00303-071	101000	OLIVAR-SIN VARIEDAD	S	0,03	0,03
2296384	29-011-008-00303-087	101000	OLIVAR-SIN VARIEDAD	S	0,53	0,53
2296383	29-011-008-00370-001	101000	OLIVAR-SIN VARIEDAD	S	0,08	0,08
2296382	29-011-008-00370-003	101000	OLIVAR-SIN VARIEDAD	S	0,98	0,98
2296389	29-011-008-00614-025	101000	OLIVAR-SIN VARIEDAD	S	0,25	0,25
2296390	29-011-008-00614-026	101000	OLIVAR-SIN VARIEDAD	S	0,56	0,56

**Mayor pendiente media****PUNTOS:** 3,00 41.07%

<u>REF.</u>	<u>REFERENCIA SIGPAC</u>	<u>CULTIVO</u>	<u>DESCRIPCIÓN CULTIVO</u>	<u>S/R</u>	<u>PENDIENTE MEDIA (%)</u>	<u>SUP. COMPROM.</u> <u>(ha)</u>
2296391	29-011-008-00303-015	101000	OLIVAR-SIN VARIEDAD	S	41,88	0,35
2296392	29-011-008-00303-017	101000	OLIVAR-SIN VARIEDAD	S	46,64	1,06
2296377	29-011-008-00303-021	101000	OLIVAR-SIN VARIEDAD	S	32,30	0,01
2296376	29-011-008-00303-028	101000	OLIVAR-SIN VARIEDAD	S	33,46	0,02
2296379	29-011-008-00303-029	101000	OLIVAR-SIN VARIEDAD	S	68,09	0,04
2296378	29-011-008-00303-035	101000	OLIVAR-SIN VARIEDAD	S	35,40	0,22
2296373	29-011-008-00303-036	101000	OLIVAR-SIN VARIEDAD	S	26,57	0,73
2296374	29-011-008-00303-044	101000	OLIVAR-SIN VARIEDAD	S	30,18	0,07
2296386	29-011-008-00303-051	101000	OLIVAR-SIN VARIEDAD	S	46,19	0,01
2296385	29-011-008-00303-052	101000	OLIVAR-SIN VARIEDAD	S	38,39	0,11
2296375	29-011-008-00303-056	101000	OLIVAR-SIN VARIEDAD	S	39,78	1,12
2296388	29-011-008-00303-057	101000	OLIVAR-SIN VARIEDAD	S	35,29	0,13
2296381	29-011-008-00303-068	101000	OLIVAR-SIN VARIEDAD	S	34,71	0,03
2296380	29-011-008-00303-071	101000	OLIVAR-SIN VARIEDAD	S	32,70	0,03
2296384	29-011-008-00303-087	101000	OLIVAR-SIN VARIEDAD	S	48,54	0,53
2296383	29-011-008-00370-001	101000	OLIVAR-SIN VARIEDAD	S	25,23	0,08
2296382	29-011-008-00370-003	101000	OLIVAR-SIN VARIEDAD	S	47,61	0,98
2296389	29-011-008-00614-025	101000	OLIVAR-SIN VARIEDAD	S	44,29	0,25
2296390	29-011-008-00614-026	101000	OLIVAR-SIN VARIEDAD	S	38,48	0,56

**Porcentaje de superficie determinada en Red Natura 2000****PUNTOS:** 0,00 0.0%

<u>REF.</u>	<u>REFERENCIA SIGPAC</u>	<u>CULTIVO</u>	<u>DESCRIPCIÓN CULTIVO</u>	<u>S/R</u>	<u>SUP. COMPROM.</u> <u>(ha)</u>	<u>SUP. CUMPLE</u> <u>(ha)</u>
2296391	29-011-008-00303-015	101000	OLIVAR-SIN VARIEDAD	S	0,35	0,00
2296392	29-011-008-00303-017	101000	OLIVAR-SIN VARIEDAD	S	1,06	0,00
2296377	29-011-008-00303-021	101000	OLIVAR-SIN VARIEDAD	S	0,01	0,00
2296376	29-011-008-00303-028	101000	OLIVAR-SIN VARIEDAD	S	0,02	0,00
2296379	29-011-008-00303-029	101000	OLIVAR-SIN VARIEDAD	S	0,04	0,00
2296378	29-011-008-00303-035	101000	OLIVAR-SIN VARIEDAD	S	0,22	0,00
2296373	29-011-008-00303-036	101000	OLIVAR-SIN VARIEDAD	S	0,73	0,00
2296374	29-011-008-00303-044	101000	OLIVAR-SIN VARIEDAD	S	0,07	0,00

<b>REF.</b>	<b>REFERENCIA SIGPAC</b>	<b>CULTIVO</b>	<b>DESCRIPCIÓN CULTIVO</b>	<b>S/R</b>	<b>SUP. COMPROM.</b> <b>(ha)</b>	<b>SUP. CUMPLE</b> <b>(ha)</b>
2296386	29-011-008-00303-051	101000	OLIVAR-SIN VARIEDAD	S	0,01	0,00
2296385	29-011-008-00303-052	101000	OLIVAR-SIN VARIEDAD	S	0,11	0,00
2296375	29-011-008-00303-056	101000	OLIVAR-SIN VARIEDAD	S	1,12	0,00
2296388	29-011-008-00303-057	101000	OLIVAR-SIN VARIEDAD	S	0,13	0,00
2296381	29-011-008-00303-068	101000	OLIVAR-SIN VARIEDAD	S	0,03	0,00
2296380	29-011-008-00303-071	101000	OLIVAR-SIN VARIEDAD	S	0,03	0,00
2296384	29-011-008-00303-087	101000	OLIVAR-SIN VARIEDAD	S	0,53	0,00
2296383	29-011-008-00370-001	101000	OLIVAR-SIN VARIEDAD	S	0,08	0,00
2296382	29-011-008-00370-003	101000	OLIVAR-SIN VARIEDAD	S	0,98	0,00
2296389	29-011-008-00614-025	101000	OLIVAR-SIN VARIEDAD	S	0,25	0,00
2296390	29-011-008-00614-026	101000	OLIVAR-SIN VARIEDAD	S	0,56	0,00



<u>APELLIDOS Y NOMBRE / RAZÓN SOCIAL</u>		<u>NIF</u>	<u>EXPEDIENTE</u>	<u>SUP. COMPROMETIDA</u>				
				<u>(ha)</u>				
ATIENZA MEDINA RAFAEL		28358269M	7020397	16.42				
<b>RESOLUCIÓN</b>								
<b>ADMITIDO</b>								
<b>IMPORTE POR ANUALIDAD</b>								
		<b>2015</b>	<b>2016</b>	<b>2017</b>	<b>2018</b>	<b>2019</b>		
<b>IMPORTE MÁXIMO SUBVENCIONABLE</b>		1.874,18 €	1.874,18 €	1.874,18 €	1.874,18 €	1.874,18 €		
<b>IMPORTE MEDIO DE TRANSFERENCIA (€/ha)</b>		114,14 €	114,14 €	114,14 €	114,14 €	114,14 €		
<b>RECINTOS COMPROMETIDOS</b>								
<u>REF.</u>	<u>REFERENCIA SIGPAC</u>	<u>CULTIVO</u>	<u>DESCRIPCIÓN CULTIVO</u>	<u>PEND. MEDIA</u>	<u>SUP. DEC. ADMIN.</u>	<u>SUP. CERT.</u>	<u>SUP. CAMPO</u>	<u>SUP. COMPROM.</u>
				<u>S/R</u>	<u>(%)</u>	<u>(ha)</u>	<u>(ha)</u>	<u>(ha)</u>
3065054	29-084-009-00025-040	101000	OLIVAR-SIN VARIEDAD	S	22,68	0,50	0,50	0,50
3065059	29-084-009-00025-043	101000	OLIVAR-SIN VARIEDAD	S	23,24	15,92	15,92	15,92

### RESUMEN CRITERIOS DE SELECCIÓN

<b>10.1.12 Agricultura de montaña con orientación ecológica en olivar</b>		<b>PUNTOS: 8,00</b>	
		<b>PUNTOS</b>	
<b>Solicitantes de la medida 11, específica para la conversión o mantenimiento en agricultura ecológica</b>		3,00	S
<b>Porcentaje de superficie determinada en zonas con limitaciones naturales u otras limitaciones específicas ubicadas en las zonas de montaña</b>		4,00	100.0%
<b>Porcentaje de superficie determinada situada en zonas RAMSAR</b>		0,00	0.0%
<b>Porcentaje de superficie determinada en zonas vulnerables a la contaminación por nitratos</b>		0,00	0.0%
<b>Mayor pendiente media</b>		1,00	23.22%
<b>Porcentaje de superficie determinada en Red Natura 2000</b>		0,00	0.0%



**DETALLE CRITERIOS DE SELECCIÓN****10.1.12 Agricultura de montaña con orientación ecológica en olivar PUNTOS: 8,00****Solicitantes de la medida 11, específica para la conversión o mantenimiento en agricultura ecológica PUNTOS: 3,00 S****Porcentaje de superficie determinada en zonas con limitaciones naturales u otras limitaciones específicas ubicadas en las zonas de montaña PUNTOS: 4,00 100.0%**

<u>REF.</u>	<u>REFERENCIA SIGPAC</u>	<u>CULTIVO</u>	<u>DESCRIPCIÓN CULTIVO</u>	<u>S/R</u>	<u>SUP. COMPROM.</u> <u>(ha)</u>	<u>SUP. CUMPLE</u> <u>(ha)</u>
3065054	29-084-009-00025-040	101000	OLIVAR-SIN VARIEDAD	S	0,50	0,50
3065059	29-084-009-00025-043	101000	OLIVAR-SIN VARIEDAD	S	15,92	15,92

**Porcentaje de superficie determinada situada en zonas RAMSAR PUNTOS: 0,00 0.0%**

<u>REF.</u>	<u>REFERENCIA SIGPAC</u>	<u>CULTIVO</u>	<u>DESCRIPCIÓN CULTIVO</u>	<u>S/R</u>	<u>SUP. COMPROM.</u> <u>(ha)</u>	<u>SUP. CUMPLE</u> <u>(ha)</u>
3065054	29-084-009-00025-040	101000	OLIVAR-SIN VARIEDAD	S	0,50	0,00
3065059	29-084-009-00025-043	101000	OLIVAR-SIN VARIEDAD	S	15,92	0,00

**Porcentaje de superficie determinada en zonas vulnerables a la contaminación por nitratos PUNTOS: 0,00 0.0%**

<u>REF.</u>	<u>REFERENCIA SIGPAC</u>	<u>CULTIVO</u>	<u>DESCRIPCIÓN CULTIVO</u>	<u>S/R</u>	<u>SUP. COMPROM.</u> <u>(ha)</u>	<u>SUP. CUMPLE</u> <u>(ha)</u>
3065054	29-084-009-00025-040	101000	OLIVAR-SIN VARIEDAD	S	0,50	0,00
3065059	29-084-009-00025-043	101000	OLIVAR-SIN VARIEDAD	S	15,92	0,00

**Mayor pendiente media PUNTOS: 1,00 23.22%**

<u>REF.</u>	<u>REFERENCIA SIGPAC</u>	<u>CULTIVO</u>	<u>DESCRIPCIÓN CULTIVO</u>	<u>S/R</u>	<u>PENDIENTE MEDIA (%)</u>	<u>SUP. COMPROM.</u> <u>(ha)</u>
3065054	29-084-009-00025-040	101000	OLIVAR-SIN VARIEDAD	S	22,68	0,50
3065059	29-084-009-00025-043	101000	OLIVAR-SIN VARIEDAD	S	23,24	15,92

**Porcentaje de superficie determinada en Red Natura 2000 PUNTOS: 0,00 0.0%**

<u>REF.</u>	<u>REFERENCIA SIGPAC</u>	<u>CULTIVO</u>	<u>DESCRIPCIÓN CULTIVO</u>	<u>S/R</u>	<u>SUP. COMPROM.</u> <u>(ha)</u>	<u>SUP. CUMPLE</u> <u>(ha)</u>
3065054	29-084-009-00025-040	101000	OLIVAR-SIN VARIEDAD	S	0,50	0,00
3065059	29-084-009-00025-043	101000	OLIVAR-SIN VARIEDAD	S	15,92	0,00



<u>APELLIDOS Y NOMBRE / RAZÓN SOCIAL</u>		<u>NIF</u>	<u>EXPEDIENTE</u>	<u>SUP. COMPROMETIDA</u>				
				<u>(ha)</u>				
BENÍTEZ MÉNDEZ PEDRO		24881109P	7019953	3.63				
<b>RESOLUCIÓN</b>								
<b>ADMITIDO</b>								
<b>IMPORTE POR ANUALIDAD</b>								
		<b>2015</b>	<b>2016</b>	<b>2017</b>	<b>2018</b>	<b>2019</b>		
<b>IMPORTE MÁXIMO SUBVENCIONABLE</b>		414,33 €	414,33 €	414,33 €	414,33 €	414,33 €		
<b>IMPORTE MEDIO DE TRANSFERENCIA (€/ha)</b>		114,14 €	114,14 €	114,14 €	114,14 €	114,14 €		
<b>RECINTOS COMPROMETIDOS</b>								
<u>REF.</u>	<u>REFERENCIA SIGPAC</u>	<u>CULTIVO</u>	<u>DESCRIPCIÓN CULTIVO</u>	<u>PEND. MEDIA</u>	<u>SUP. DEC. ADMIN.</u>	<u>SUP. CERT.</u>	<u>SUP. CAMPO</u>	<u>SUP. COMPROM.</u>
				<u>S/R</u>	<u>(%)</u>	<u>(ha)</u>	<u>(ha)</u>	<u>(ha)</u>
3062312	29-012-002-00307-004	101000	OLIVAR-SIN VARIEDAD	S	60,40	0,03	0,03	0,03
3062313	29-012-002-00502-007	101000	OLIVAR-SIN VARIEDAD	S	31,32	0,36	0,36	0,36
3062314	29-012-002-00502-006	101000	OLIVAR-SIN VARIEDAD	S	35,17	0,76	0,76	0,76
3062315	29-012-002-00641-002	101000	OLIVAR-SIN VARIEDAD	S	22,02	0,12	0,16	0,12
3062316	29-012-002-00641-005	101000	OLIVAR-SIN VARIEDAD	S	21,40	0,02	0,02	0,02
3062317	29-012-002-00307-010	101000	OLIVAR-SIN VARIEDAD	S	62,11	0,06	0,06	0,06
3062318	29-012-002-00502-001	101000	OLIVAR-SIN VARIEDAD	S	38,56	0,34	0,41	0,34
3062319	29-012-002-00307-007	101000	OLIVAR-SIN VARIEDAD	S	64,72	0,03	0,03	0,03
3062320	29-012-002-00502-001	101000	OLIVAR-SIN VARIEDAD	S	38,56	1,24	1,49	1,24
3062321	29-012-002-00307-006	101000	OLIVAR-SIN VARIEDAD	S	66,05	0,67	0,67	0,67

**RESUMEN CRITERIOS DE SELECCIÓN****10.1.12 Agricultura de montaña con orientación ecológica en olivar****PUNTOS: 10,00**

	<b>PUNTOS</b>	
<b>Solicitantes de la medida 11, específica para la conversión o mantenimiento en agricultura ecológica</b>	3,00	S
<b>Porcentaje de superficie determinada en zonas con limitaciones naturales u otras limitaciones específicas ubicadas en las zonas de montaña</b>	0,00	0.0%
<b>Porcentaje de superficie determinada situada en zonas RAMSAR</b>	0,00	0.0%
<b>Porcentaje de superficie determinada en zonas vulnerables a la contaminación por nitratos</b>	4,00	100.0%
<b>Mayor pendiente media</b>	3,00	42.35%
<b>Porcentaje de superficie determinada en Red Natura 2000</b>	0,00	0.0%





**DETALLE CRITERIOS DE SELECCIÓN****10.1.12 Agricultura de montaña con orientación ecológica en olivar****PUNTOS:** 10,00**Solicitantes de la medida 11, específica para la conversión o mantenimiento en agricultura ecológica****PUNTOS:** 3,00 S**Porcentaje de superficie determinada en zonas con limitaciones naturales u otras limitaciones específicas ubicadas en las zonas de montaña****PUNTOS:** 0,00 0.0%

<u>REF.</u>	<u>REFERENCIA SIGPAC</u>	<u>CULTIVO DESCRIPCIÓN CULTIVO</u>	<u>S/R</u>	<u>SUP. COMPROM. (ha)</u>	<u>SUP. CUMPLE (ha)</u>
3062312	29-012-002-00307-004	101000 OLIVAR-SIN VARIEDAD	S	0,03	0,00
3062321	29-012-002-00307-006	101000 OLIVAR-SIN VARIEDAD	S	0,67	0,00
3062319	29-012-002-00307-007	101000 OLIVAR-SIN VARIEDAD	S	0,03	0,00
3062317	29-012-002-00307-010	101000 OLIVAR-SIN VARIEDAD	S	0,06	0,00
3062318	29-012-002-00502-001	101000 OLIVAR-SIN VARIEDAD	S	0,34	0,00
3062320	29-012-002-00502-001	101000 OLIVAR-SIN VARIEDAD	S	1,24	0,00
3062314	29-012-002-00502-006	101000 OLIVAR-SIN VARIEDAD	S	0,76	0,00
3062313	29-012-002-00502-007	101000 OLIVAR-SIN VARIEDAD	S	0,36	0,00
3062315	29-012-002-00641-002	101000 OLIVAR-SIN VARIEDAD	S	0,12	0,00
3062316	29-012-002-00641-005	101000 OLIVAR-SIN VARIEDAD	S	0,02	0,00

**Porcentaje de superficie determinada situada en zonas RAMSAR****PUNTOS:** 0,00 0.0%

<u>REF.</u>	<u>REFERENCIA SIGPAC</u>	<u>CULTIVO DESCRIPCIÓN CULTIVO</u>	<u>S/R</u>	<u>SUP. COMPROM. (ha)</u>	<u>SUP. CUMPLE (ha)</u>
3062312	29-012-002-00307-004	101000 OLIVAR-SIN VARIEDAD	S	0,03	0,00
3062321	29-012-002-00307-006	101000 OLIVAR-SIN VARIEDAD	S	0,67	0,00
3062319	29-012-002-00307-007	101000 OLIVAR-SIN VARIEDAD	S	0,03	0,00
3062317	29-012-002-00307-010	101000 OLIVAR-SIN VARIEDAD	S	0,06	0,00
3062320	29-012-002-00502-001	101000 OLIVAR-SIN VARIEDAD	S	1,24	0,00
3062318	29-012-002-00502-001	101000 OLIVAR-SIN VARIEDAD	S	0,34	0,00
3062314	29-012-002-00502-006	101000 OLIVAR-SIN VARIEDAD	S	0,76	0,00
3062313	29-012-002-00502-007	101000 OLIVAR-SIN VARIEDAD	S	0,36	0,00
3062315	29-012-002-00641-002	101000 OLIVAR-SIN VARIEDAD	S	0,12	0,00
3062316	29-012-002-00641-005	101000 OLIVAR-SIN VARIEDAD	S	0,02	0,00

**Porcentaje de superficie determinada en zonas vulnerables a la contaminación por nitratos****PUNTOS:** 4,00 100.0%

<u>REF.</u>	<u>REFERENCIA SIGPAC</u>	<u>CULTIVO DESCRIPCIÓN CULTIVO</u>	<u>S/R</u>	<u>SUP. COMPROM. (ha)</u>	<u>SUP. CUMPLE (ha)</u>
3062312	29-012-002-00307-004	101000 OLIVAR-SIN VARIEDAD	S	0,03	0,03
3062321	29-012-002-00307-006	101000 OLIVAR-SIN VARIEDAD	S	0,67	0,67
3062319	29-012-002-00307-007	101000 OLIVAR-SIN VARIEDAD	S	0,03	0,03
3062317	29-012-002-00307-010	101000 OLIVAR-SIN VARIEDAD	S	0,06	0,06
3062320	29-012-002-00502-001	101000 OLIVAR-SIN VARIEDAD	S	1,24	1,24
3062318	29-012-002-00502-001	101000 OLIVAR-SIN VARIEDAD	S	0,34	0,34
3062314	29-012-002-00502-006	101000 OLIVAR-SIN VARIEDAD	S	0,76	0,76
3062313	29-012-002-00502-007	101000 OLIVAR-SIN VARIEDAD	S	0,36	0,36
3062315	29-012-002-00641-002	101000 OLIVAR-SIN VARIEDAD	S	0,12	0,12
3062316	29-012-002-00641-005	101000 OLIVAR-SIN VARIEDAD	S	0,02	0,02

**Mayor pendiente media****PUNTOS:** 3,00 42.35%

<u>REF.</u>	<u>REFERENCIA SIGPAC</u>	<u>CULTIVO DESCRIPCIÓN CULTIVO</u>	<u>S/R</u>	<u>PENDIENTE MEDIA (%)</u>	<u>SUP. COMPROM. (ha)</u>
3062312	29-012-002-00307-004	101000 OLIVAR-SIN VARIEDAD	S	60,40	0,03
3062321	29-012-002-00307-006	101000 OLIVAR-SIN VARIEDAD	S	66,05	0,67
3062319	29-012-002-00307-007	101000 OLIVAR-SIN VARIEDAD	S	64,72	0,03

REF.	REFERENCIA SIGPAC	CULTIVO	DESCRIPCIÓN CULTIVO	S/R	PENDIENTE	SUP.
					MEDIA (%)	COMPROM.
					(ha)	(ha)
3062317	29-012-002-00307-010	101000	OLIVAR-SIN VARIEDAD	S	62,11	0,06
3062318	29-012-002-00502-001	101000	OLIVAR-SIN VARIEDAD	S	38,56	0,34
3062320	29-012-002-00502-001	101000	OLIVAR-SIN VARIEDAD	S	38,56	1,24
3062314	29-012-002-00502-006	101000	OLIVAR-SIN VARIEDAD	S	35,17	0,76
3062313	29-012-002-00502-007	101000	OLIVAR-SIN VARIEDAD	S	31,32	0,36
3062315	29-012-002-00641-002	101000	OLIVAR-SIN VARIEDAD	S	22,02	0,12
3062316	29-012-002-00641-005	101000	OLIVAR-SIN VARIEDAD	S	21,40	0,02

**Porcentaje de superficie determinada en Red Natura 2000**

PUNTOS: 0,00 0.0%

REF.	REFERENCIA SIGPAC	CULTIVO	DESCRIPCIÓN CULTIVO	S/R	SUP.	SUP.
					COMPROM.	CUMPLE
					(ha)	(ha)
3062312	29-012-002-00307-004	101000	OLIVAR-SIN VARIEDAD	S	0,03	0,00
3062321	29-012-002-00307-006	101000	OLIVAR-SIN VARIEDAD	S	0,67	0,00
3062319	29-012-002-00307-007	101000	OLIVAR-SIN VARIEDAD	S	0,03	0,00
3062317	29-012-002-00307-010	101000	OLIVAR-SIN VARIEDAD	S	0,06	0,00
3062320	29-012-002-00502-001	101000	OLIVAR-SIN VARIEDAD	S	1,24	0,00
3062318	29-012-002-00502-001	101000	OLIVAR-SIN VARIEDAD	S	0,34	0,00
3062314	29-012-002-00502-006	101000	OLIVAR-SIN VARIEDAD	S	0,76	0,00
3062313	29-012-002-00502-007	101000	OLIVAR-SIN VARIEDAD	S	0,36	0,00
3062315	29-012-002-00641-002	101000	OLIVAR-SIN VARIEDAD	S	0,12	0,00
3062316	29-012-002-00641-005	101000	OLIVAR-SIN VARIEDAD	S	0,02	0,00



				<b>SUP. COMPROMETIDA</b>					
<b>APELLIDOS Y NOMBRE / RAZÓN SOCIAL</b>				<b>NIF</b>	<b>EXPEDIENTE</b>	<b>(ha)</b>			
BERNAL MARTIN MANUEL JESÚS				25584845J	7021411	13.88			
<b>RESOLUCIÓN</b>									
<b>ADMITIDO</b>									
<b>IMPORTES POR ANUALIDAD</b>									
				<b>2015</b>	<b>2016</b>	<b>2017</b>	<b>2018</b>	<b>2019</b>	
<b>IMPORTE MÁXIMO SUBVENCIONABLE</b>				1.584,26 €	1.584,26 €	1.584,26 €	1.584,26 €	1.584,26 €	
<b>IMPORTE MEDIO DE TRANSFERENCIA (€/ha)</b>				114,14 €	114,14 €	114,14 €	114,14 €	114,14 €	
<b>RECINTOS COMPROMETIDOS</b>									
<b>REF.</b>	<b>REFERENCIA SIGPAC</b>	<b>CULTIVO</b>	<b>DESCRIPCIÓN CULTIVO</b>	<b>S/R</b>	<b>PEND. MEDIA (%)</b>	<b>SUP. DEC. ADMIN. (ha)</b>	<b>SUP. CERT. (ha)</b>	<b>SUP. CAMPO (ha)</b>	<b>SUP. COMPROM. (ha)</b>
2334681	29-018-002-00022-003	101000	OLIVAR-SIN VARIEDAD	S	20,91	2,05	2,05		2,05
2334682	29-018-019-00102-003	101000	OLIVAR-SIN VARIEDAD	S	23,56	0,20	0,20		0,20
2334683	29-018-019-00095-002	101000	OLIVAR-SIN VARIEDAD	S	23,58	0,77	0,77		0,77
2334684	29-018-019-00017-001	101000	OLIVAR-SIN VARIEDAD	S	21,22	0,96	0,96		0,96
2334685	29-018-019-00017-003	101000	OLIVAR-SIN VARIEDAD	S	22,74	0,91	0,91		0,91
2334686	29-018-019-00097-002	101000	OLIVAR-SIN VARIEDAD	S	25,31	0,76	0,78		0,76
2334687	29-018-019-00099-001	101000	OLIVAR-SIN VARIEDAD	S	24,70	0,82	0,82		0,82
2334688	29-018-019-00101-001	101000	OLIVAR-SIN VARIEDAD	S	20,76	1,22	1,22		1,22
2334689	29-018-019-00102-002	101000	OLIVAR-SIN VARIEDAD	S	27,49	3,59	3,59		3,59
2334690	29-018-019-00100-001	101000	OLIVAR-SIN VARIEDAD	S	21,80	1,15	1,15		1,15
2334693	29-018-023-00032-001	101000	OLIVAR-SIN VARIEDAD	S	40,35	1,45	1,45		1,45

**RESUMEN CRITERIOS DE SELECCIÓN****10.1.12 Agricultura de montaña con orientación ecológica en olivar****PUNTOS:** 10,00

	<b>PUNTOS</b>	
<b>Solicitantes de la medida 11, específica para la conversión o mantenimiento en agricultura ecológica</b>	3,00	S
<b>Porcentaje de superficie determinada en zonas con limitaciones naturales u otras limitaciones específicas ubicadas en las zonas de montaña</b>	4,00	100.0%
<b>Porcentaje de superficie determinada situada en zonas RAMSAR</b>	0,00	0.0%
<b>Porcentaje de superficie determinada en zonas vulnerables a la contaminación por nitratos</b>	0,00	0.0%
<b>Mayor pendiente media</b>	3,00	25.5%
<b>Porcentaje de superficie determinada en Red Natura 2000</b>	0,00	0.0%



**DETALLE CRITERIOS DE SELECCIÓN****10.1.12 Agricultura de montaña con orientación ecológica en olivar****PUNTOS:** 10,00**Solicitantes de la medida 11, específica para la conversión o mantenimiento en agricultura ecológica****PUNTOS:** 3,00 S**Porcentaje de superficie determinada en zonas con limitaciones naturales u otras limitaciones específicas ubicadas en las zonas de montaña****PUNTOS:** 4,00 100.0%

<u>REF.</u>	<u>REFERENCIA SIGPAC</u>	<u>CULTIVO DESCRIPCIÓN CULTIVO</u>	<u>S/R</u>	<u>SUP. COMPROM.</u> <u>(ha)</u>	<u>SUP. CUMPLE</u> <u>(ha)</u>
2334681	29-018-002-00022-003	101000 OLIVAR-SIN VARIEDAD	S	2,05	2,05
2334684	29-018-019-00017-001	101000 OLIVAR-SIN VARIEDAD	S	0,96	0,96
2334685	29-018-019-00017-003	101000 OLIVAR-SIN VARIEDAD	S	0,91	0,91
2334683	29-018-019-00095-002	101000 OLIVAR-SIN VARIEDAD	S	0,77	0,77
2334686	29-018-019-00097-002	101000 OLIVAR-SIN VARIEDAD	S	0,76	0,76
2334687	29-018-019-00099-001	101000 OLIVAR-SIN VARIEDAD	S	0,82	0,82
2334690	29-018-019-00100-001	101000 OLIVAR-SIN VARIEDAD	S	1,15	1,15
2334688	29-018-019-00101-001	101000 OLIVAR-SIN VARIEDAD	S	1,22	1,22
2334689	29-018-019-00102-002	101000 OLIVAR-SIN VARIEDAD	S	3,59	3,59
2334682	29-018-019-00102-003	101000 OLIVAR-SIN VARIEDAD	S	0,20	0,20
2334693	29-018-023-00032-001	101000 OLIVAR-SIN VARIEDAD	S	1,45	1,45

**Porcentaje de superficie determinada situada en zonas RAMSAR****PUNTOS:** 0,00 0.0%

<u>REF.</u>	<u>REFERENCIA SIGPAC</u>	<u>CULTIVO DESCRIPCIÓN CULTIVO</u>	<u>S/R</u>	<u>SUP. COMPROM.</u> <u>(ha)</u>	<u>SUP. CUMPLE</u> <u>(ha)</u>
2334681	29-018-002-00022-003	101000 OLIVAR-SIN VARIEDAD	S	2,05	0,00
2334684	29-018-019-00017-001	101000 OLIVAR-SIN VARIEDAD	S	0,96	0,00
2334685	29-018-019-00017-003	101000 OLIVAR-SIN VARIEDAD	S	0,91	0,00
2334683	29-018-019-00095-002	101000 OLIVAR-SIN VARIEDAD	S	0,77	0,00
2334686	29-018-019-00097-002	101000 OLIVAR-SIN VARIEDAD	S	0,76	0,00
2334687	29-018-019-00099-001	101000 OLIVAR-SIN VARIEDAD	S	0,82	0,00
2334690	29-018-019-00100-001	101000 OLIVAR-SIN VARIEDAD	S	1,15	0,00
2334688	29-018-019-00101-001	101000 OLIVAR-SIN VARIEDAD	S	1,22	0,00
2334689	29-018-019-00102-002	101000 OLIVAR-SIN VARIEDAD	S	3,59	0,00
2334682	29-018-019-00102-003	101000 OLIVAR-SIN VARIEDAD	S	0,20	0,00
2334693	29-018-023-00032-001	101000 OLIVAR-SIN VARIEDAD	S	1,45	0,00

**Porcentaje de superficie determinada en zonas vulnerables a la contaminación por nitratos****PUNTOS:** 0,00 0.0%

<u>REF.</u>	<u>REFERENCIA SIGPAC</u>	<u>CULTIVO DESCRIPCIÓN CULTIVO</u>	<u>S/R</u>	<u>SUP. COMPROM.</u> <u>(ha)</u>	<u>SUP. CUMPLE</u> <u>(ha)</u>
2334681	29-018-002-00022-003	101000 OLIVAR-SIN VARIEDAD	S	2,05	0,00
2334684	29-018-019-00017-001	101000 OLIVAR-SIN VARIEDAD	S	0,96	0,00
2334685	29-018-019-00017-003	101000 OLIVAR-SIN VARIEDAD	S	0,91	0,00
2334683	29-018-019-00095-002	101000 OLIVAR-SIN VARIEDAD	S	0,77	0,00
2334686	29-018-019-00097-002	101000 OLIVAR-SIN VARIEDAD	S	0,76	0,00
2334687	29-018-019-00099-001	101000 OLIVAR-SIN VARIEDAD	S	0,82	0,00
2334690	29-018-019-00100-001	101000 OLIVAR-SIN VARIEDAD	S	1,15	0,00
2334688	29-018-019-00101-001	101000 OLIVAR-SIN VARIEDAD	S	1,22	0,00
2334689	29-018-019-00102-002	101000 OLIVAR-SIN VARIEDAD	S	3,59	0,00
2334682	29-018-019-00102-003	101000 OLIVAR-SIN VARIEDAD	S	0,20	0,00
2334693	29-018-023-00032-001	101000 OLIVAR-SIN VARIEDAD	S	1,45	0,00

**Mayor pendiente media****PUNTOS:** 3,00 25.5%

<u>REF.</u>	<u>REFERENCIA SIGPAC</u>	<u>CULTIVO DESCRIPCIÓN CULTIVO</u>	<u>S/R</u>	<u>PENDIENTE MEDIA (%)</u>	<u>SUP. COMPROM.</u> <u>(ha)</u>
-------------	--------------------------	------------------------------------	------------	----------------------------	-------------------------------------

REF.	REFERENCIA SIGPAC	CULTIVO	DESCRIPCIÓN CULTIVO	S/R	PENDIENTE	SUP.
					MEDIA (%)	COMPROM. (ha)
2334681	29-018-002-00022-003	101000	OLIVAR-SIN VARIEDAD	S	20,91	2,05
2334684	29-018-019-00017-001	101000	OLIVAR-SIN VARIEDAD	S	21,22	0,96
2334685	29-018-019-00017-003	101000	OLIVAR-SIN VARIEDAD	S	22,74	0,91
2334683	29-018-019-00095-002	101000	OLIVAR-SIN VARIEDAD	S	23,58	0,77
2334686	29-018-019-00097-002	101000	OLIVAR-SIN VARIEDAD	S	25,31	0,76
2334687	29-018-019-00099-001	101000	OLIVAR-SIN VARIEDAD	S	24,70	0,82
2334690	29-018-019-00100-001	101000	OLIVAR-SIN VARIEDAD	S	21,80	1,15
2334688	29-018-019-00101-001	101000	OLIVAR-SIN VARIEDAD	S	20,76	1,22
2334689	29-018-019-00102-002	101000	OLIVAR-SIN VARIEDAD	S	27,49	3,59
2334682	29-018-019-00102-003	101000	OLIVAR-SIN VARIEDAD	S	23,56	0,20
2334693	29-018-023-00032-001	101000	OLIVAR-SIN VARIEDAD	S	40,35	1,45

## Porcentaje de superficie determinada en Red Natura 2000

PUNTOS: 0,00 0.0%

REF.	REFERENCIA SIGPAC	CULTIVO	DESCRIPCIÓN CULTIVO	S/R	SUP.	SUP.
					COMPROM. (ha)	CUMPLE (ha)
2334681	29-018-002-00022-003	101000	OLIVAR-SIN VARIEDAD	S	2,05	0,00
2334684	29-018-019-00017-001	101000	OLIVAR-SIN VARIEDAD	S	0,96	0,00
2334685	29-018-019-00017-003	101000	OLIVAR-SIN VARIEDAD	S	0,91	0,00
2334683	29-018-019-00095-002	101000	OLIVAR-SIN VARIEDAD	S	0,77	0,00
2334686	29-018-019-00097-002	101000	OLIVAR-SIN VARIEDAD	S	0,76	0,00
2334687	29-018-019-00099-001	101000	OLIVAR-SIN VARIEDAD	S	0,82	0,00
2334690	29-018-019-00100-001	101000	OLIVAR-SIN VARIEDAD	S	1,15	0,00
2334688	29-018-019-00101-001	101000	OLIVAR-SIN VARIEDAD	S	1,22	0,00
2334689	29-018-019-00102-002	101000	OLIVAR-SIN VARIEDAD	S	3,59	0,00
2334682	29-018-019-00102-003	101000	OLIVAR-SIN VARIEDAD	S	0,20	0,00
2334693	29-018-023-00032-001	101000	OLIVAR-SIN VARIEDAD	S	1,45	0,00



<u>APELLIDOS Y NOMBRE / RAZÓN SOCIAL</u>		<u>NIF</u>	<u>EXPEDIENTE</u>	<u>SUP. COMPROMETIDA</u>				
				<u>(ha)</u>				
BERROCAL GOMEZ JUAN		25578387H	7020152	2.74				
<b>RESOLUCIÓN</b>								
<b>ADMITIDO</b>								
<b>IMPORTE POR ANUALIDAD</b>								
		<b>2015</b>	<b>2016</b>	<b>2017</b>	<b>2018</b>	<b>2019</b>		
<b>IMPORTE MÁXIMO SUBVENCIONABLE</b>		312,74 €	312,74 €	312,74 €	312,74 €	312,74 €		
<b>IMPORTE MEDIO DE TRANSFERENCIA (€/ha)</b>		114,14 €	114,14 €	114,14 €	114,14 €	114,14 €		
<b>RECINTOS COMPROMETIDOS</b>								
<u>REF.</u>	<u>REFERENCIA SIGPAC</u>	<u>CULTIVO</u>	<u>DESCRIPCIÓN CULTIVO</u>	<u>PEND. MEDIA</u>	<u>SUP. DEC. ADMIN.</u>	<u>SUP. CERT.</u>	<u>SUP. CAMPO</u>	<u>SUP. COMPROM.</u>
				<u>S/R</u>	<u>(%)</u>	<u>(ha)</u>	<u>(ha)</u>	<u>(ha)</u>
3063828	29-018-016-00101-001	101000	OLIVAR-SIN VARIEDAD	S	40,23	1,22	1,22	1,22
3063831	29-018-019-00146-005	101000	OLIVAR-SIN VARIEDAD	S	23,15	1,52	1,52	1,52

### RESUMEN CRITERIOS DE SELECCIÓN

<b>10.1.12 Agricultura de montaña con orientación ecológica en olivar</b>		<b>PUNTOS: 11,45</b>	
		<b>PUNTOS</b>	
Solicitantes de la medida 11, específica para la conversión o mantenimiento en agricultura ecológica		3,00	S
Porcentaje de superficie determinada en zonas con limitaciones naturales u otras limitaciones específicas ubicadas en las zonas de montaña		4,00	100.0%
Porcentaje de superficie determinada situada en zonas RAMSAR		0,00	0.0%
Porcentaje de superficie determinada en zonas vulnerables a la contaminación por nitratos		0,00	0.0%
Mayor pendiente media		3,00	30.76%
Porcentaje de superficie determinada en Red Natura 2000		1,45	44.53%



**DETALLE CRITERIOS DE SELECCIÓN****10.1.12 Agricultura de montaña con orientación ecológica en olivar****PUNTOS: 11,45****Solicitantes de la medida 11, específica para la conversión o mantenimiento en agricultura ecológica****PUNTOS: 3,00 S****Porcentaje de superficie determinada en zonas con limitaciones naturales u otras limitaciones específicas ubicadas en las zonas de montaña****PUNTOS: 4,00 100.0%**

<u>REF.</u>	<u>REFERENCIA SIGPAC</u>	<u>CULTIVO</u>	<u>DESCRIPCIÓN CULTIVO</u>	<u>S/R</u>	<u>SUP. COMPROM.</u> <u>(ha)</u>	<u>SUP. CUMPLE</u> <u>(ha)</u>
3063828	29-018-016-00101-001	101000	OLIVAR-SIN VARIEDAD	S	1,22	1,22
3063831	29-018-019-00146-005	101000	OLIVAR-SIN VARIEDAD	S	1,52	1,52

**Porcentaje de superficie determinada situada en zonas RAMSAR****PUNTOS: 0,00 0.0%**

<u>REF.</u>	<u>REFERENCIA SIGPAC</u>	<u>CULTIVO</u>	<u>DESCRIPCIÓN CULTIVO</u>	<u>S/R</u>	<u>SUP. COMPROM.</u> <u>(ha)</u>	<u>SUP. CUMPLE</u> <u>(ha)</u>
3063828	29-018-016-00101-001	101000	OLIVAR-SIN VARIEDAD	S	1,22	0,00
3063831	29-018-019-00146-005	101000	OLIVAR-SIN VARIEDAD	S	1,52	0,00

**Porcentaje de superficie determinada en zonas vulnerables a la contaminación por nitratos****PUNTOS: 0,00 0.0%**

<u>REF.</u>	<u>REFERENCIA SIGPAC</u>	<u>CULTIVO</u>	<u>DESCRIPCIÓN CULTIVO</u>	<u>S/R</u>	<u>SUP. COMPROM.</u> <u>(ha)</u>	<u>SUP. CUMPLE</u> <u>(ha)</u>
3063828	29-018-016-00101-001	101000	OLIVAR-SIN VARIEDAD	S	1,22	0,00
3063831	29-018-019-00146-005	101000	OLIVAR-SIN VARIEDAD	S	1,52	0,00

**Mayor pendiente media****PUNTOS: 3,00 30.76%**

<u>REF.</u>	<u>REFERENCIA SIGPAC</u>	<u>CULTIVO</u>	<u>DESCRIPCIÓN CULTIVO</u>	<u>S/R</u>	<u>PENDIENTE MEDIA (%)</u>	<u>SUP. COMPROM.</u> <u>(ha)</u>
3063828	29-018-016-00101-001	101000	OLIVAR-SIN VARIEDAD	S	40,23	1,22
3063831	29-018-019-00146-005	101000	OLIVAR-SIN VARIEDAD	S	23,15	1,52

**Porcentaje de superficie determinada en Red Natura 2000****PUNTOS: 1,45 44.53%**

<u>REF.</u>	<u>REFERENCIA SIGPAC</u>	<u>CULTIVO</u>	<u>DESCRIPCIÓN CULTIVO</u>	<u>S/R</u>	<u>SUP. COMPROM.</u> <u>(ha)</u>	<u>SUP. CUMPLE</u> <u>(ha)</u>
3063828	29-018-016-00101-001	101000	OLIVAR-SIN VARIEDAD	S	1,22	1,22
3063831	29-018-019-00146-005	101000	OLIVAR-SIN VARIEDAD	S	1,52	0,00



				<b>SUP. COMPROMETIDA</b>						
<b>APELLIDOS Y NOMBRE / RAZÓN SOCIAL</b>			<b>NIF</b>	<b>EXPEDIENTE</b>	<b>(ha)</b>					
CABELLO ARRABAL INMACULADA			25349668B	7021686	26.6					
<b>RESOLUCIÓN</b>										
<b>ADMITIDO</b>										
<b>IMPORTES POR ANUALIDAD</b>										
			<b>2015</b>	<b>2016</b>	<b>2017</b>	<b>2018</b>	<b>2019</b>			
<b>IMPORTE MÁXIMO SUBVENCIONABLE</b>			3.036,12 €	3.036,12 €	3.036,12 €	3.036,12 €	3.036,12 €			
<b>IMPORTE MEDIO DE TRANSFERENCIA (€/ha)</b>			114,14 €	114,14 €	114,14 €	114,14 €	114,14 €			
<b>RECINTOS COMPROMETIDOS</b>										
<b>REF.</b>	<b>REFERENCIA SIGPAC</b>	<b>CULTIVO</b>	<b>DESCRIPCIÓN CULTIVO</b>	<b>S/R</b>	<b>PEND. MEDIA (%)</b>	<b>SUP. DEC. ADMIN. (ha)</b>	<b>SUP. CERT. (ha)</b>	<b>SUP. CAMPO (ha)</b>	<b>SUP. COMPROM.</b>	<b>(ha)</b>
2341105	29-015-151-00048-002	101000	OLIVAR-SIN VARIEDAD	S	22,12	1,66	1,66		1,66	
2341106	29-102-162-00118-021	101000	OLIVAR-SIN VARIEDAD	S	30,63	1,30	1,30		1,30	
2341107	29-102-162-00118-022	101000	OLIVAR-SIN VARIEDAD	S	24,34	0,18	0,18		0,18	
2341108	29-015-158-00087-001	101000	OLIVAR-SIN VARIEDAD	S	35,39	0,80	0,80		0,80	
2341109	29-102-162-00118-018	101000	OLIVAR-SIN VARIEDAD	S	23,03	0,07	0,07		0,07	
2341110	29-102-162-00118-009	101000	OLIVAR-SIN VARIEDAD	S	29,62	0,11	0,11		0,11	
2341111	29-102-162-00119-010	101000	OLIVAR-SIN VARIEDAD	S	29,02	0,09	0,09		0,09	
2341112	29-102-162-00118-010	101000	OLIVAR-SIN VARIEDAD	S	27,62	1,95	1,95		1,95	
2341113	29-102-162-00118-019	101000	OLIVAR-SIN VARIEDAD	S	25,24	0,07	0,07		0,07	
2341114	29-102-162-00118-003	101000	OLIVAR-SIN VARIEDAD	S	24,71	0,01	0,01		0,01	
2341115	29-015-157-00287-003	101000	OLIVAR-SIN VARIEDAD	S	31,18	0,74	0,74		0,74	
2341117	29-102-162-00118-020	101000	OLIVAR-SIN VARIEDAD	S	29,34	0,37	0,37		0,37	
2341118	29-102-162-00119-004	101000	OLIVAR-SIN VARIEDAD	S	34,80	15,56	15,56		15,56	
2341119	29-102-162-00118-006	101000	OLIVAR-SIN VARIEDAD	S	23,10	0,02	0,02		0,02	
2341120	29-102-162-00119-008	101000	OLIVAR-SIN VARIEDAD	S	26,09	0,03	0,03		0,03	
2341121	29-102-162-00118-008	101000	OLIVAR-SIN VARIEDAD	S	37,37	0,14	0,14		0,14	
2341122	29-015-159-00239-003	101000	OLIVAR-SIN VARIEDAD	S	26,03	0,85	0,85		0,85	
2341123	29-015-158-00112-002	101000	OLIVAR-SIN VARIEDAD	S	31,71	1,54	1,54		1,54	
2341124	29-102-162-00118-005	101000	OLIVAR-SIN VARIEDAD	S	37,92	0,02	0,02		0,02	
2341125	29-015-157-00287-002	101000	OLIVAR-SIN VARIEDAD	S	22,56	1,09	1,09		1,09	

**RESUMEN CRITERIOS DE SELECCIÓN****10.1.12 Agricultura de montaña con orientación ecológica en olivar****PUNTOS:** 11,06

	<b>PUNTOS</b>	
<b>Solicitantes de la medida 11, específica para la conversión o mantenimiento en agricultura ecológica</b>	3,00	S
<b>Porcentaje de superficie determinada en zonas con limitaciones naturales u otras limitaciones específicas ubicadas en las zonas de montaña</b>	4,00	100.0%
<b>Porcentaje de superficie determinada situada en zonas RAMSAR</b>	0,00	0.0%
<b>Porcentaje de superficie determinada en zonas vulnerables a la contaminación por nitratos</b>	1,06	6.24%
<b>Mayor pendiente media</b>	3,00	31.98%
<b>Porcentaje de superficie determinada en Red Natura 2000</b>	0,00	0.0%





**DETALLE CRITERIOS DE SELECCIÓN****10.1.12 Agricultura de montaña con orientación ecológica en olivar****PUNTOS:** 11,06**Solicitantes de la medida 11, específica para la conversión o mantenimiento en agricultura ecológica****PUNTOS:** 3,00 S**Porcentaje de superficie determinada en zonas con limitaciones naturales u otras limitaciones específicas ubicadas en las zonas de montaña****PUNTOS:** 4,00 100.0%

<u>REF.</u>	<u>REFERENCIA SIGPAC</u>	<u>CULTIVO</u>	<u>DESCRIPCIÓN CULTIVO</u>	<u>S/R</u>	<u>SUP. COMPROM.</u> <u>(ha)</u>	<u>SUP. CUMPLE</u> <u>(ha)</u>
2341105	29-015-151-00048-002	101000	OLIVAR-SIN VARIEDAD	S	1,66	1,66
2341125	29-015-157-00287-002	101000	OLIVAR-SIN VARIEDAD	S	1,09	1,09
2341115	29-015-157-00287-003	101000	OLIVAR-SIN VARIEDAD	S	0,74	0,74
2341108	29-015-158-00087-001	101000	OLIVAR-SIN VARIEDAD	S	0,80	0,80
2341123	29-015-158-00112-002	101000	OLIVAR-SIN VARIEDAD	S	1,54	1,54
2341122	29-015-159-00239-003	101000	OLIVAR-SIN VARIEDAD	S	0,85	0,85
2341114	29-102-162-00118-003	101000	OLIVAR-SIN VARIEDAD	S	0,01	0,01
2341124	29-102-162-00118-005	101000	OLIVAR-SIN VARIEDAD	S	0,02	0,02
2341119	29-102-162-00118-006	101000	OLIVAR-SIN VARIEDAD	S	0,02	0,02
2341121	29-102-162-00118-008	101000	OLIVAR-SIN VARIEDAD	S	0,14	0,14
2341110	29-102-162-00118-009	101000	OLIVAR-SIN VARIEDAD	S	0,11	0,11
2341112	29-102-162-00118-010	101000	OLIVAR-SIN VARIEDAD	S	1,95	1,95
2341109	29-102-162-00118-018	101000	OLIVAR-SIN VARIEDAD	S	0,07	0,07
2341113	29-102-162-00118-019	101000	OLIVAR-SIN VARIEDAD	S	0,07	0,07
2341117	29-102-162-00118-020	101000	OLIVAR-SIN VARIEDAD	S	0,37	0,37
2341106	29-102-162-00118-021	101000	OLIVAR-SIN VARIEDAD	S	1,30	1,30
2341107	29-102-162-00118-022	101000	OLIVAR-SIN VARIEDAD	S	0,18	0,18
2341118	29-102-162-00119-004	101000	OLIVAR-SIN VARIEDAD	S	15,56	15,56
2341120	29-102-162-00119-008	101000	OLIVAR-SIN VARIEDAD	S	0,03	0,03
2341111	29-102-162-00119-010	101000	OLIVAR-SIN VARIEDAD	S	0,09	0,09

**Porcentaje de superficie determinada situada en zonas RAMSAR****PUNTOS:** 0,00 0.0%

<u>REF.</u>	<u>REFERENCIA SIGPAC</u>	<u>CULTIVO</u>	<u>DESCRIPCIÓN CULTIVO</u>	<u>S/R</u>	<u>SUP. COMPROM.</u> <u>(ha)</u>	<u>SUP. CUMPLE</u> <u>(ha)</u>
2341105	29-015-151-00048-002	101000	OLIVAR-SIN VARIEDAD	S	1,66	0,00
2341125	29-015-157-00287-002	101000	OLIVAR-SIN VARIEDAD	S	1,09	0,00
2341115	29-015-157-00287-003	101000	OLIVAR-SIN VARIEDAD	S	0,74	0,00
2341108	29-015-158-00087-001	101000	OLIVAR-SIN VARIEDAD	S	0,80	0,00
2341123	29-015-158-00112-002	101000	OLIVAR-SIN VARIEDAD	S	1,54	0,00
2341122	29-015-159-00239-003	101000	OLIVAR-SIN VARIEDAD	S	0,85	0,00
2341114	29-102-162-00118-003	101000	OLIVAR-SIN VARIEDAD	S	0,01	0,00
2341124	29-102-162-00118-005	101000	OLIVAR-SIN VARIEDAD	S	0,02	0,00
2341119	29-102-162-00118-006	101000	OLIVAR-SIN VARIEDAD	S	0,02	0,00
2341121	29-102-162-00118-008	101000	OLIVAR-SIN VARIEDAD	S	0,14	0,00
2341110	29-102-162-00118-009	101000	OLIVAR-SIN VARIEDAD	S	0,11	0,00
2341112	29-102-162-00118-010	101000	OLIVAR-SIN VARIEDAD	S	1,95	0,00
2341109	29-102-162-00118-018	101000	OLIVAR-SIN VARIEDAD	S	0,07	0,00
2341113	29-102-162-00118-019	101000	OLIVAR-SIN VARIEDAD	S	0,07	0,00
2341117	29-102-162-00118-020	101000	OLIVAR-SIN VARIEDAD	S	0,37	0,00
2341106	29-102-162-00118-021	101000	OLIVAR-SIN VARIEDAD	S	1,30	0,00
2341107	29-102-162-00118-022	101000	OLIVAR-SIN VARIEDAD	S	0,18	0,00
2341118	29-102-162-00119-004	101000	OLIVAR-SIN VARIEDAD	S	15,56	0,00
2341120	29-102-162-00119-008	101000	OLIVAR-SIN VARIEDAD	S	0,03	0,00
2341111	29-102-162-00119-010	101000	OLIVAR-SIN VARIEDAD	S	0,09	0,00

**Porcentaje de superficie determinada en zonas vulnerables a la contaminación por nitratos****PUNTOS:** 1,06 6.24%

REF.	REFERENCIA SIGPAC	CULTIVO	DESCRIPCIÓN CULTIVO	S/R	SUP.	SUP.
					COMPROM.	CUMPLE
					(ha)	(ha)
2341105	29-015-151-00048-002	101000	OLIVAR-SIN VARIEDAD	S	1,66	1,66
2341125	29-015-157-00287-002	101000	OLIVAR-SIN VARIEDAD	S	1,09	0,00
2341115	29-015-157-00287-003	101000	OLIVAR-SIN VARIEDAD	S	0,74	0,00
2341108	29-015-158-00087-001	101000	OLIVAR-SIN VARIEDAD	S	0,80	0,00
2341123	29-015-158-00112-002	101000	OLIVAR-SIN VARIEDAD	S	1,54	0,00
2341122	29-015-159-00239-003	101000	OLIVAR-SIN VARIEDAD	S	0,85	0,00
2341114	29-102-162-00118-003	101000	OLIVAR-SIN VARIEDAD	S	0,01	0,00
2341124	29-102-162-00118-005	101000	OLIVAR-SIN VARIEDAD	S	0,02	0,00
2341119	29-102-162-00118-006	101000	OLIVAR-SIN VARIEDAD	S	0,02	0,00
2341121	29-102-162-00118-008	101000	OLIVAR-SIN VARIEDAD	S	0,14	0,00
2341110	29-102-162-00118-009	101000	OLIVAR-SIN VARIEDAD	S	0,11	0,00
2341112	29-102-162-00118-010	101000	OLIVAR-SIN VARIEDAD	S	1,95	0,00
2341109	29-102-162-00118-018	101000	OLIVAR-SIN VARIEDAD	S	0,07	0,00
2341113	29-102-162-00118-019	101000	OLIVAR-SIN VARIEDAD	S	0,07	0,00
2341117	29-102-162-00118-020	101000	OLIVAR-SIN VARIEDAD	S	0,37	0,00
2341106	29-102-162-00118-021	101000	OLIVAR-SIN VARIEDAD	S	1,30	0,00
2341107	29-102-162-00118-022	101000	OLIVAR-SIN VARIEDAD	S	0,18	0,00
2341118	29-102-162-00119-004	101000	OLIVAR-SIN VARIEDAD	S	15,56	0,00
2341120	29-102-162-00119-008	101000	OLIVAR-SIN VARIEDAD	S	0,03	0,00
2341111	29-102-162-00119-010	101000	OLIVAR-SIN VARIEDAD	S	0,09	0,00

**Mayor pendiente media****PUNTOS:** 3,00 31.98%

REF.	REFERENCIA SIGPAC	CULTIVO	DESCRIPCIÓN CULTIVO	S/R	PENDIENTE	SUP.
					MEDIA (%)	COMPROM.
					(ha)	(ha)
2341105	29-015-151-00048-002	101000	OLIVAR-SIN VARIEDAD	S	22,12	1,66
2341125	29-015-157-00287-002	101000	OLIVAR-SIN VARIEDAD	S	22,56	1,09
2341115	29-015-157-00287-003	101000	OLIVAR-SIN VARIEDAD	S	31,18	0,74
2341108	29-015-158-00087-001	101000	OLIVAR-SIN VARIEDAD	S	35,39	0,80
2341123	29-015-158-00112-002	101000	OLIVAR-SIN VARIEDAD	S	31,71	1,54
2341122	29-015-159-00239-003	101000	OLIVAR-SIN VARIEDAD	S	26,03	0,85
2341114	29-102-162-00118-003	101000	OLIVAR-SIN VARIEDAD	S	24,71	0,01
2341124	29-102-162-00118-005	101000	OLIVAR-SIN VARIEDAD	S	37,92	0,02
2341119	29-102-162-00118-006	101000	OLIVAR-SIN VARIEDAD	S	23,10	0,02
2341121	29-102-162-00118-008	101000	OLIVAR-SIN VARIEDAD	S	37,37	0,14
2341110	29-102-162-00118-009	101000	OLIVAR-SIN VARIEDAD	S	29,62	0,11
2341112	29-102-162-00118-010	101000	OLIVAR-SIN VARIEDAD	S	27,62	1,95
2341109	29-102-162-00118-018	101000	OLIVAR-SIN VARIEDAD	S	23,03	0,07
2341113	29-102-162-00118-019	101000	OLIVAR-SIN VARIEDAD	S	25,24	0,07
2341117	29-102-162-00118-020	101000	OLIVAR-SIN VARIEDAD	S	29,34	0,37
2341106	29-102-162-00118-021	101000	OLIVAR-SIN VARIEDAD	S	30,63	1,30
2341107	29-102-162-00118-022	101000	OLIVAR-SIN VARIEDAD	S	24,34	0,18
2341118	29-102-162-00119-004	101000	OLIVAR-SIN VARIEDAD	S	34,80	15,56
2341120	29-102-162-00119-008	101000	OLIVAR-SIN VARIEDAD	S	26,09	0,03
2341111	29-102-162-00119-010	101000	OLIVAR-SIN VARIEDAD	S	29,02	0,09

**Porcentaje de superficie determinada en Red Natura 2000****PUNTOS:** 0,00 0.0%

REF.	REFERENCIA SIGPAC	CULTIVO	DESCRIPCIÓN CULTIVO	S/R	SUP.	SUP.
					COMPROM.	CUMPLE
					(ha)	(ha)
2341105	29-015-151-00048-002	101000	OLIVAR-SIN VARIEDAD	S	1,66	0,00
2341125	29-015-157-00287-002	101000	OLIVAR-SIN VARIEDAD	S	1,09	0,00
2341115	29-015-157-00287-003	101000	OLIVAR-SIN VARIEDAD	S	0,74	0,00
2341108	29-015-158-00087-001	101000	OLIVAR-SIN VARIEDAD	S	0,80	0,00
2341123	29-015-158-00112-002	101000	OLIVAR-SIN VARIEDAD	S	1,54	0,00

<b>REF.</b>	<b>REFERENCIA SIGPAC</b>	<b>CULTIVO</b>	<b>DESCRIPCIÓN CULTIVO</b>	<b>S/R</b>	<b>SUP. COMPROM.</b> <b>(ha)</b>	<b>SUP. CUMPLE</b> <b>(ha)</b>
2341122	29-015-159-00239-003	101000	OLIVAR-SIN VARIEDAD	S	0,85	0,00
2341114	29-102-162-00118-003	101000	OLIVAR-SIN VARIEDAD	S	0,01	0,00
2341124	29-102-162-00118-005	101000	OLIVAR-SIN VARIEDAD	S	0,02	0,00
2341119	29-102-162-00118-006	101000	OLIVAR-SIN VARIEDAD	S	0,02	0,00
2341121	29-102-162-00118-008	101000	OLIVAR-SIN VARIEDAD	S	0,14	0,00
2341110	29-102-162-00118-009	101000	OLIVAR-SIN VARIEDAD	S	0,11	0,00
2341112	29-102-162-00118-010	101000	OLIVAR-SIN VARIEDAD	S	1,95	0,00
2341109	29-102-162-00118-018	101000	OLIVAR-SIN VARIEDAD	S	0,07	0,00
2341113	29-102-162-00118-019	101000	OLIVAR-SIN VARIEDAD	S	0,07	0,00
2341117	29-102-162-00118-020	101000	OLIVAR-SIN VARIEDAD	S	0,37	0,00
2341106	29-102-162-00118-021	101000	OLIVAR-SIN VARIEDAD	S	1,30	0,00
2341107	29-102-162-00118-022	101000	OLIVAR-SIN VARIEDAD	S	0,18	0,00
2341118	29-102-162-00119-004	101000	OLIVAR-SIN VARIEDAD	S	15,56	0,00
2341120	29-102-162-00119-008	101000	OLIVAR-SIN VARIEDAD	S	0,03	0,00
2341111	29-102-162-00119-010	101000	OLIVAR-SIN VARIEDAD	S	0,09	0,00



<u>APELLIDOS Y NOMBRE / RAZÓN SOCIAL</u>	<u>NIF</u>	<u>EXPEDIENTE</u>	<u>SUP. COMPROMETIDA</u>			
			<u>(ha)</u>			
CABELLO BRAVO JUAN	25320362F	7013516	17.61			
<b>RESOLUCIÓN ADMITIDO</b>						
<b>IMPORTE POR ANUALIDAD</b>						
		<u>2015</u>	<u>2016</u>	<u>2017</u>	<u>2018</u>	<u>2019</u>
<b>IMPORTE MÁXIMO SUBVENCIONABLE</b>		2.010,01 €	2.010,01 €	2.010,01 €	2.010,01 €	2.010,01 €
<b>IMPORTE MEDIO DE TRANSFERENCIA (€/ha)</b>		114,14 €	114,14 €	114,14 €	114,14 €	114,14 €

**RECINTOS COMPROMETIDOS**

<u>REF.</u>	<u>REFERENCIA SIGPAC</u>	<u>CULTIVO</u>	<u>DESCRIPCIÓN CULTIVO</u>	<u>S/R</u>	<u>PEND. MEDIA (%)</u>	<u>SUP. DEC. ADMIN. (ha)</u>	<u>SUP. CERT. (ha)</u>	<u>SUP. CAMPO (ha)</u>	<u>SUP. COMPROM. (ha)</u>
3049707	29-039-012-00074-034	101000	OLIVAR-SIN VARIEDAD	S	42,89	0,13	0,13		0,13
3049708	29-039-012-00074-061	101000	OLIVAR-SIN VARIEDAD	S	61,67	0,63	0,67		0,63
3049709	29-039-012-00074-011	101000	OLIVAR-SIN VARIEDAD	S	42,65	5,09	5,09		5,09
3049710	29-039-012-00074-050	101000	OLIVAR-SIN VARIEDAD	S	52,93	0,21	0,21	0,00	0,00
3049711	29-039-012-00006-013	101000	OLIVAR-SIN VARIEDAD	S	31,92	0,75	0,75		0,75
3049712	29-039-012-00083-003	101000	OLIVAR-SIN VARIEDAD	S	28,59	0,42	0,42		0,42
3049714	29-039-012-00006-008	101000	OLIVAR-SIN VARIEDAD	S	57,81	0,44	0,44		0,44
3049716	29-039-012-00083-006	101000	OLIVAR-SIN VARIEDAD	S	26,18	0,03	0,03		0,03
3049717	29-039-012-00006-007	101000	OLIVAR-SIN VARIEDAD	S	53,19	0,05	0,05		0,05
3049719	29-039-012-00082-010	101000	OLIVAR-SIN VARIEDAD	S	39,93	0,10	0,10		0,10
3049720	29-039-012-00082-013	101000	OLIVAR-SIN VARIEDAD	S	47,30	1,95	1,95		1,95
3049721	29-039-012-00082-016	101000	OLIVAR-SIN VARIEDAD	S	40,10	0,34	0,34		0,34
3049724	29-039-012-00074-002	101000	OLIVAR-SIN VARIEDAD	S	42,33	0,03	0,03		0,03
3049725	29-039-012-00083-010	101000	OLIVAR-SIN VARIEDAD	S	34,13	0,20	0,20		0,20
3049726	29-039-012-00006-023	101000	OLIVAR-SIN VARIEDAD	S	56,18	0,58	0,58		0,58
3049727	29-039-012-00083-009	101000	OLIVAR-SIN VARIEDAD	S	34,80	0,30	0,30		0,30
3049728	29-039-012-00082-022	101000	OLIVAR-SIN VARIEDAD	S	52,28	0,06	0,06		0,06
3049729	29-039-012-00074-003	101000	OLIVAR-SIN VARIEDAD	S	34,86	0,34	0,27		0,27
3049730	29-039-012-00006-021	101000	OLIVAR-SIN VARIEDAD	S	27,54	0,09	0,09		0,09
3049731	29-039-012-00074-033	101000	OLIVAR-SIN VARIEDAD	S	61,88	0,12	0,12	0,00	0,00
3049732	29-039-012-00006-020	101000	OLIVAR-SIN VARIEDAD	S	31,64	0,04	0,04		0,04
3049736	29-039-012-00074-035	101000	OLIVAR-SIN VARIEDAD	S	61,63	0,06	0,06		0,06
3049739	29-039-012-00074-038	101000	OLIVAR-SIN VARIEDAD	S	48,49	0,07	0,07		0,07
3049740	29-039-012-00074-040	101000	OLIVAR-SIN VARIEDAD	S	46,44	0,03	0,03		0,03
3049741	29-039-012-00103-002	101000	OLIVAR-SIN VARIEDAD	S	33,57	0,80	0,80		0,80
3049742	29-039-012-00107-003	101000	OLIVAR-SIN VARIEDAD	S	40,32	0,83	0,83		0,83
3049743	29-039-012-00108-002	101000	OLIVAR-SIN VARIEDAD	S	38,05	0,59	0,59		0,59
3049744	29-039-012-00082-011	101000	OLIVAR-SIN VARIEDAD	S	36,82	1,33	1,33		1,33
3049745	29-039-012-00081-007	101000	OLIVAR-SIN VARIEDAD	S	34,72	1,23	3,71		1,23
3049746	29-039-011-00012-004	101000	OLIVAR-SIN VARIEDAD	S	40,96	1,00	1,00		1,00
3049749	29-039-012-00082-017	101000	OLIVAR-SIN VARIEDAD	S	56,64	0,05	0,05		0,05
3049751	29-039-012-00082-024	101000	OLIVAR-SIN VARIEDAD	S	46,12	0,04	0,04		0,04
3049752	29-039-012-00006-017	101000	OLIVAR-SIN VARIEDAD	S	31,49	0,08	0,08		0,08

**INCIDENCIAS****INCIDENCIA DESCRIPCIÓN**

80403 Explotación no inscrita en SIPEA (anexo I, Orden 26 mayo 2015)

Ref:3049748 Recinto:29-039-012-00006-033 Cultivo:101000 OLIVAR-SIN VARIEDAD Secano

Ref:3049747 Recinto:29-039-012-00102-014 Cultivo:101000 OLIVAR-SIN VARIEDAD Secano

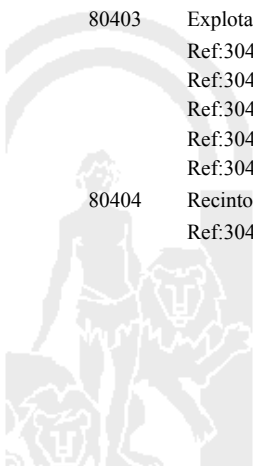
Ref:3049715 Recinto:29-039-012-00103-003 Cultivo:101000 OLIVAR-SIN VARIEDAD Secano

Ref:3049713 Recinto:29-039-012-00104-017 Cultivo:101000 OLIVAR-SIN VARIEDAD Secano

Ref:3049722 Recinto:29-039-012-00104-021 Cultivo:101000 OLIVAR-SIN VARIEDAD Secano

80404 Recinto declarado que no cumple en su totalidad con las normas de producción ecológica (anexo I, Orden 26 de mayo de 2015)

Ref:3049729 Recinto:29-039-012-00074-003 Cultivo:101000 OLIVAR-SIN VARIEDAD Secano Superficie Certificada (Ha):0,27



**RESUMEN CRITERIOS DE SELECCIÓN****10.1.12 Agricultura de montaña con orientación ecológica en olivar****PUNTOS: 14,00**

	<b>PUNTOS</b>	
Solicitantes de la medida 11, específica para la conversión o mantenimiento en agricultura ecológica	3,00	S
Porcentaje de superficie determinada en zonas con limitaciones naturales u otras limitaciones específicas ubicadas en las zonas de montaña	4,00	100.0%
Porcentaje de superficie determinada situada en zonas RAMSAR	0,00	0.0%
Porcentaje de superficie determinada en zonas vulnerables a la contaminación por nitratos	4,00	100.0%
Mayor pendiente media	3,00	41.72%
Porcentaje de superficie determinada en Red Natura 2000	0,00	0.0%

**DETALLE CRITERIOS DE SELECCIÓN****10.1.12 Agricultura de montaña con orientación ecológica en olivar****PUNTOS: 14,00**

Solicitantes de la medida 11, específica para la conversión o mantenimiento en agricultura ecológica	<b>PUNTOS:</b> 3,00	S
Porcentaje de superficie determinada en zonas con limitaciones naturales u otras limitaciones específicas ubicadas en las zonas de montaña	<b>PUNTOS:</b> 4,00	100.0%

<b>REF.</b>	<b>REFERENCIA SIGPAC</b>	<b>CULTIVO</b>	<b>DESCRIPCIÓN CULTIVO</b>	<b>S/R</b>	<b>SUP. COMPROM. (ha)</b>	<b>SUP. CUMPLE (ha)</b>
3049746	29-039-011-00012-004	101000	OLIVAR-SIN VARIEDAD	S	1,00	1,00
3049717	29-039-012-00006-007	101000	OLIVAR-SIN VARIEDAD	S	0,05	0,05
3049714	29-039-012-00006-008	101000	OLIVAR-SIN VARIEDAD	S	0,44	0,44
3049711	29-039-012-00006-013	101000	OLIVAR-SIN VARIEDAD	S	0,75	0,75
3049752	29-039-012-00006-017	101000	OLIVAR-SIN VARIEDAD	S	0,08	0,08
3049732	29-039-012-00006-020	101000	OLIVAR-SIN VARIEDAD	S	0,04	0,04
3049730	29-039-012-00006-021	101000	OLIVAR-SIN VARIEDAD	S	0,09	0,09
3049726	29-039-012-00006-023	101000	OLIVAR-SIN VARIEDAD	S	0,58	0,58
3049724	29-039-012-00074-002	101000	OLIVAR-SIN VARIEDAD	S	0,03	0,03
3049729	29-039-012-00074-003	101000	OLIVAR-SIN VARIEDAD	S	0,27	0,27
3049709	29-039-012-00074-011	101000	OLIVAR-SIN VARIEDAD	S	5,09	5,09
3049731	29-039-012-00074-033	101000	OLIVAR-SIN VARIEDAD	S	0,00	0,00
3049707	29-039-012-00074-034	101000	OLIVAR-SIN VARIEDAD	S	0,13	0,13
3049736	29-039-012-00074-035	101000	OLIVAR-SIN VARIEDAD	S	0,06	0,06
3049739	29-039-012-00074-038	101000	OLIVAR-SIN VARIEDAD	S	0,07	0,07
3049740	29-039-012-00074-040	101000	OLIVAR-SIN VARIEDAD	S	0,03	0,03
3049710	29-039-012-00074-050	101000	OLIVAR-SIN VARIEDAD	S	0,00	0,00
3049708	29-039-012-00074-061	101000	OLIVAR-SIN VARIEDAD	S	0,63	0,63
3049745	29-039-012-00081-007	101000	OLIVAR-SIN VARIEDAD	S	1,23	1,23
3049719	29-039-012-00082-010	101000	OLIVAR-SIN VARIEDAD	S	0,10	0,10
3049744	29-039-012-00082-011	101000	OLIVAR-SIN VARIEDAD	S	1,33	1,33
3049720	29-039-012-00082-013	101000	OLIVAR-SIN VARIEDAD	S	1,95	1,95
3049721	29-039-012-00082-016	101000	OLIVAR-SIN VARIEDAD	S	0,34	0,34
3049749	29-039-012-00082-017	101000	OLIVAR-SIN VARIEDAD	S	0,05	0,05
3049728	29-039-012-00082-022	101000	OLIVAR-SIN VARIEDAD	S	0,06	0,06
3049751	29-039-012-00082-024	101000	OLIVAR-SIN VARIEDAD	S	0,04	0,04
3049712	29-039-012-00083-003	101000	OLIVAR-SIN VARIEDAD	S	0,42	0,42
3049716	29-039-012-00083-006	101000	OLIVAR-SIN VARIEDAD	S	0,03	0,03
3049727	29-039-012-00083-009	101000	OLIVAR-SIN VARIEDAD	S	0,30	0,30
3049725	29-039-012-00083-010	101000	OLIVAR-SIN VARIEDAD	S	0,20	0,20
3049741	29-039-012-00103-002	101000	OLIVAR-SIN VARIEDAD	S	0,80	0,80
3049742	29-039-012-00107-003	101000	OLIVAR-SIN VARIEDAD	S	0,83	0,83
3049743	29-039-012-00108-002	101000	OLIVAR-SIN VARIEDAD	S	0,59	0,59

**Porcentaje de superficie determinada situada en zonas RAMSAR****PUNTOS: 0,00 0.0%**

REF.	REFERENCIA SIGPAC	CULTIVO	DESCRIPCIÓN CULTIVO	S/R	SUP.	SUP.
					COMPROM.	CUMPLE
					(ha)	(ha)
3049746	29-039-011-00012-004	101000	OLIVAR-SIN VARIEDAD	S	1,00	0,00
3049717	29-039-012-00006-007	101000	OLIVAR-SIN VARIEDAD	S	0,05	0,00
3049714	29-039-012-00006-008	101000	OLIVAR-SIN VARIEDAD	S	0,44	0,00
3049711	29-039-012-00006-013	101000	OLIVAR-SIN VARIEDAD	S	0,75	0,00
3049752	29-039-012-00006-017	101000	OLIVAR-SIN VARIEDAD	S	0,08	0,00
3049732	29-039-012-00006-020	101000	OLIVAR-SIN VARIEDAD	S	0,04	0,00
3049730	29-039-012-00006-021	101000	OLIVAR-SIN VARIEDAD	S	0,09	0,00
3049726	29-039-012-00006-023	101000	OLIVAR-SIN VARIEDAD	S	0,58	0,00
3049724	29-039-012-00074-002	101000	OLIVAR-SIN VARIEDAD	S	0,03	0,00
3049729	29-039-012-00074-003	101000	OLIVAR-SIN VARIEDAD	S	0,27	0,00
3049709	29-039-012-00074-011	101000	OLIVAR-SIN VARIEDAD	S	5,09	0,00
3049731	29-039-012-00074-033	101000	OLIVAR-SIN VARIEDAD	S	0,00	0,00
3049707	29-039-012-00074-034	101000	OLIVAR-SIN VARIEDAD	S	0,13	0,00
3049736	29-039-012-00074-035	101000	OLIVAR-SIN VARIEDAD	S	0,06	0,00
3049739	29-039-012-00074-038	101000	OLIVAR-SIN VARIEDAD	S	0,07	0,00
3049740	29-039-012-00074-040	101000	OLIVAR-SIN VARIEDAD	S	0,03	0,00
3049710	29-039-012-00074-050	101000	OLIVAR-SIN VARIEDAD	S	0,00	0,00
3049708	29-039-012-00074-061	101000	OLIVAR-SIN VARIEDAD	S	0,63	0,00
3049745	29-039-012-00081-007	101000	OLIVAR-SIN VARIEDAD	S	1,23	0,00
3049719	29-039-012-00082-010	101000	OLIVAR-SIN VARIEDAD	S	0,10	0,00
3049744	29-039-012-00082-011	101000	OLIVAR-SIN VARIEDAD	S	1,33	0,00
3049720	29-039-012-00082-013	101000	OLIVAR-SIN VARIEDAD	S	1,95	0,00
3049721	29-039-012-00082-016	101000	OLIVAR-SIN VARIEDAD	S	0,34	0,00
3049749	29-039-012-00082-017	101000	OLIVAR-SIN VARIEDAD	S	0,05	0,00
3049728	29-039-012-00082-022	101000	OLIVAR-SIN VARIEDAD	S	0,06	0,00
3049751	29-039-012-00082-024	101000	OLIVAR-SIN VARIEDAD	S	0,04	0,00
3049712	29-039-012-00083-003	101000	OLIVAR-SIN VARIEDAD	S	0,42	0,00
3049716	29-039-012-00083-006	101000	OLIVAR-SIN VARIEDAD	S	0,03	0,00
3049727	29-039-012-00083-009	101000	OLIVAR-SIN VARIEDAD	S	0,30	0,00
3049725	29-039-012-00083-010	101000	OLIVAR-SIN VARIEDAD	S	0,20	0,00
3049741	29-039-012-00103-002	101000	OLIVAR-SIN VARIEDAD	S	0,80	0,00
3049742	29-039-012-00107-003	101000	OLIVAR-SIN VARIEDAD	S	0,83	0,00
3049743	29-039-012-00108-002	101000	OLIVAR-SIN VARIEDAD	S	0,59	0,00

## Porcentaje de superficie determinada en zonas vulnerables a la contaminación por nitratos

PUNTOS: 4,00 100.0%

REF.	REFERENCIA SIGPAC	CULTIVO	DESCRIPCIÓN CULTIVO	S/R	SUP.	SUP.
					COMPROM.	CUMPLE
					(ha)	(ha)
3049746	29-039-011-00012-004	101000	OLIVAR-SIN VARIEDAD	S	1,00	1,00
3049717	29-039-012-00006-007	101000	OLIVAR-SIN VARIEDAD	S	0,05	0,05
3049714	29-039-012-00006-008	101000	OLIVAR-SIN VARIEDAD	S	0,44	0,44
3049711	29-039-012-00006-013	101000	OLIVAR-SIN VARIEDAD	S	0,75	0,75
3049752	29-039-012-00006-017	101000	OLIVAR-SIN VARIEDAD	S	0,08	0,08
3049732	29-039-012-00006-020	101000	OLIVAR-SIN VARIEDAD	S	0,04	0,04
3049730	29-039-012-00006-021	101000	OLIVAR-SIN VARIEDAD	S	0,09	0,09
3049726	29-039-012-00006-023	101000	OLIVAR-SIN VARIEDAD	S	0,58	0,58
3049724	29-039-012-00074-002	101000	OLIVAR-SIN VARIEDAD	S	0,03	0,03
3049729	29-039-012-00074-003	101000	OLIVAR-SIN VARIEDAD	S	0,27	0,27
3049709	29-039-012-00074-011	101000	OLIVAR-SIN VARIEDAD	S	5,09	5,09
3049731	29-039-012-00074-033	101000	OLIVAR-SIN VARIEDAD	S	0,00	0,00
3049707	29-039-012-00074-034	101000	OLIVAR-SIN VARIEDAD	S	0,13	0,13
3049736	29-039-012-00074-035	101000	OLIVAR-SIN VARIEDAD	S	0,06	0,06
3049739	29-039-012-00074-038	101000	OLIVAR-SIN VARIEDAD	S	0,07	0,07
3049740	29-039-012-00074-040	101000	OLIVAR-SIN VARIEDAD	S	0,03	0,03
3049710	29-039-012-00074-050	101000	OLIVAR-SIN VARIEDAD	S	0,00	0,00
3049708	29-039-012-00074-061	101000	OLIVAR-SIN VARIEDAD	S	0,63	0,63

<u>REF.</u>	<u>REFERENCIA SIGPAC</u>	<u>CULTIVO</u>	<u>DESCRIPCIÓN CULTIVO</u>	<u>S/R</u>	<u>SUP. COMPROM.</u> <u>(ha)</u>	<u>SUP. CUMPLE</u> <u>(ha)</u>
3049745	29-039-012-00081-007	101000	OLIVAR-SIN VARIEDAD	S	1,23	1,23
3049719	29-039-012-00082-010	101000	OLIVAR-SIN VARIEDAD	S	0,10	0,10
3049744	29-039-012-00082-011	101000	OLIVAR-SIN VARIEDAD	S	1,33	1,33
3049720	29-039-012-00082-013	101000	OLIVAR-SIN VARIEDAD	S	1,95	1,95
3049721	29-039-012-00082-016	101000	OLIVAR-SIN VARIEDAD	S	0,34	0,34
3049749	29-039-012-00082-017	101000	OLIVAR-SIN VARIEDAD	S	0,05	0,05
3049728	29-039-012-00082-022	101000	OLIVAR-SIN VARIEDAD	S	0,06	0,06
3049751	29-039-012-00082-024	101000	OLIVAR-SIN VARIEDAD	S	0,04	0,04
3049712	29-039-012-00083-003	101000	OLIVAR-SIN VARIEDAD	S	0,42	0,42
3049716	29-039-012-00083-006	101000	OLIVAR-SIN VARIEDAD	S	0,03	0,03
3049727	29-039-012-00083-009	101000	OLIVAR-SIN VARIEDAD	S	0,30	0,30
3049725	29-039-012-00083-010	101000	OLIVAR-SIN VARIEDAD	S	0,20	0,20
3049741	29-039-012-00103-002	101000	OLIVAR-SIN VARIEDAD	S	0,80	0,80
3049742	29-039-012-00107-003	101000	OLIVAR-SIN VARIEDAD	S	0,83	0,83
3049743	29-039-012-00108-002	101000	OLIVAR-SIN VARIEDAD	S	0,59	0,59

**Mayor pendiente media****PUNTOS:** 3,00 41.72%

<u>REF.</u>	<u>REFERENCIA SIGPAC</u>	<u>CULTIVO</u>	<u>DESCRIPCIÓN CULTIVO</u>	<u>S/R</u>	<u>PENDIENTE MEDIA (%)</u>	<u>SUP. COMPROM.</u> <u>(ha)</u>
3049746	29-039-011-00012-004	101000	OLIVAR-SIN VARIEDAD	S	40,96	1,00
3049717	29-039-012-00006-007	101000	OLIVAR-SIN VARIEDAD	S	53,19	0,05
3049714	29-039-012-00006-008	101000	OLIVAR-SIN VARIEDAD	S	57,81	0,44
3049711	29-039-012-00006-013	101000	OLIVAR-SIN VARIEDAD	S	31,92	0,75
3049752	29-039-012-00006-017	101000	OLIVAR-SIN VARIEDAD	S	31,49	0,08
3049732	29-039-012-00006-020	101000	OLIVAR-SIN VARIEDAD	S	31,64	0,04
3049730	29-039-012-00006-021	101000	OLIVAR-SIN VARIEDAD	S	27,54	0,09
3049726	29-039-012-00006-023	101000	OLIVAR-SIN VARIEDAD	S	56,18	0,58
3049724	29-039-012-00074-002	101000	OLIVAR-SIN VARIEDAD	S	42,33	0,03
3049729	29-039-012-00074-003	101000	OLIVAR-SIN VARIEDAD	S	34,86	0,27
3049709	29-039-012-00074-011	101000	OLIVAR-SIN VARIEDAD	S	42,65	5,09
3049731	29-039-012-00074-033	101000	OLIVAR-SIN VARIEDAD	S	61,88	0,00
3049707	29-039-012-00074-034	101000	OLIVAR-SIN VARIEDAD	S	42,89	0,13
3049736	29-039-012-00074-035	101000	OLIVAR-SIN VARIEDAD	S	61,63	0,06
3049739	29-039-012-00074-038	101000	OLIVAR-SIN VARIEDAD	S	48,49	0,07
3049740	29-039-012-00074-040	101000	OLIVAR-SIN VARIEDAD	S	46,44	0,03
3049710	29-039-012-00074-050	101000	OLIVAR-SIN VARIEDAD	S	52,93	0,00
3049708	29-039-012-00074-061	101000	OLIVAR-SIN VARIEDAD	S	61,67	0,63
3049745	29-039-012-00081-007	101000	OLIVAR-SIN VARIEDAD	S	34,72	1,23
3049719	29-039-012-00082-010	101000	OLIVAR-SIN VARIEDAD	S	39,93	0,10
3049744	29-039-012-00082-011	101000	OLIVAR-SIN VARIEDAD	S	36,82	1,33
3049720	29-039-012-00082-013	101000	OLIVAR-SIN VARIEDAD	S	47,30	1,95
3049721	29-039-012-00082-016	101000	OLIVAR-SIN VARIEDAD	S	40,10	0,34
3049749	29-039-012-00082-017	101000	OLIVAR-SIN VARIEDAD	S	56,64	0,05
3049728	29-039-012-00082-022	101000	OLIVAR-SIN VARIEDAD	S	52,28	0,06
3049751	29-039-012-00082-024	101000	OLIVAR-SIN VARIEDAD	S	46,12	0,04
3049712	29-039-012-00083-003	101000	OLIVAR-SIN VARIEDAD	S	28,59	0,42
3049716	29-039-012-00083-006	101000	OLIVAR-SIN VARIEDAD	S	26,18	0,03
3049727	29-039-012-00083-009	101000	OLIVAR-SIN VARIEDAD	S	34,80	0,30
3049725	29-039-012-00083-010	101000	OLIVAR-SIN VARIEDAD	S	34,13	0,20
3049741	29-039-012-00103-002	101000	OLIVAR-SIN VARIEDAD	S	33,57	0,80
3049742	29-039-012-00107-003	101000	OLIVAR-SIN VARIEDAD	S	40,32	0,83
3049743	29-039-012-00108-002	101000	OLIVAR-SIN VARIEDAD	S	38,05	0,59

**Porcentaje de superficie determinada en Red Natura 2000****PUNTOS:** 0,00 0.0%



REF.	REFERENCIA SIGPAC	CULTIVO	DESCRIPCIÓN CULTIVO	S/R	SUP.	SUP.
					COMPROM.	CUMPLE
					(ha)	(ha)
3049746	29-039-011-00012-004	101000	OLIVAR-SIN VARIEDAD	S	1,00	0,00
3049717	29-039-012-00006-007	101000	OLIVAR-SIN VARIEDAD	S	0,05	0,00
3049714	29-039-012-00006-008	101000	OLIVAR-SIN VARIEDAD	S	0,44	0,00
3049711	29-039-012-00006-013	101000	OLIVAR-SIN VARIEDAD	S	0,75	0,00
3049752	29-039-012-00006-017	101000	OLIVAR-SIN VARIEDAD	S	0,08	0,00
3049732	29-039-012-00006-020	101000	OLIVAR-SIN VARIEDAD	S	0,04	0,00
3049730	29-039-012-00006-021	101000	OLIVAR-SIN VARIEDAD	S	0,09	0,00
3049726	29-039-012-00006-023	101000	OLIVAR-SIN VARIEDAD	S	0,58	0,00
3049724	29-039-012-00074-002	101000	OLIVAR-SIN VARIEDAD	S	0,03	0,00
3049729	29-039-012-00074-003	101000	OLIVAR-SIN VARIEDAD	S	0,27	0,00
3049709	29-039-012-00074-011	101000	OLIVAR-SIN VARIEDAD	S	5,09	0,00
3049731	29-039-012-00074-033	101000	OLIVAR-SIN VARIEDAD	S	0,00	0,00
3049707	29-039-012-00074-034	101000	OLIVAR-SIN VARIEDAD	S	0,13	0,00
3049736	29-039-012-00074-035	101000	OLIVAR-SIN VARIEDAD	S	0,06	0,00
3049739	29-039-012-00074-038	101000	OLIVAR-SIN VARIEDAD	S	0,07	0,00
3049740	29-039-012-00074-040	101000	OLIVAR-SIN VARIEDAD	S	0,03	0,00
3049710	29-039-012-00074-050	101000	OLIVAR-SIN VARIEDAD	S	0,00	0,00
3049708	29-039-012-00074-061	101000	OLIVAR-SIN VARIEDAD	S	0,63	0,00
3049745	29-039-012-00081-007	101000	OLIVAR-SIN VARIEDAD	S	1,23	0,00
3049719	29-039-012-00082-010	101000	OLIVAR-SIN VARIEDAD	S	0,10	0,00
3049744	29-039-012-00082-011	101000	OLIVAR-SIN VARIEDAD	S	1,33	0,00
3049720	29-039-012-00082-013	101000	OLIVAR-SIN VARIEDAD	S	1,95	0,00
3049721	29-039-012-00082-016	101000	OLIVAR-SIN VARIEDAD	S	0,34	0,00
3049749	29-039-012-00082-017	101000	OLIVAR-SIN VARIEDAD	S	0,05	0,00
3049728	29-039-012-00082-022	101000	OLIVAR-SIN VARIEDAD	S	0,06	0,00
3049751	29-039-012-00082-024	101000	OLIVAR-SIN VARIEDAD	S	0,04	0,00
3049712	29-039-012-00083-003	101000	OLIVAR-SIN VARIEDAD	S	0,42	0,00
3049716	29-039-012-00083-006	101000	OLIVAR-SIN VARIEDAD	S	0,03	0,00
3049727	29-039-012-00083-009	101000	OLIVAR-SIN VARIEDAD	S	0,30	0,00
3049725	29-039-012-00083-010	101000	OLIVAR-SIN VARIEDAD	S	0,20	0,00
3049741	29-039-012-00103-002	101000	OLIVAR-SIN VARIEDAD	S	0,80	0,00
3049742	29-039-012-00107-003	101000	OLIVAR-SIN VARIEDAD	S	0,83	0,00
3049743	29-039-012-00108-002	101000	OLIVAR-SIN VARIEDAD	S	0,59	0,00





<u>APELLIDOS Y NOMBRE / RAZÓN SOCIAL</u>		<u>NIF</u>	<u>EXPEDIENTE</u>	<u>SUP. COMPROMETIDA</u>				
CALLE GARCIA ADELINO		74924361K	7020020	<u>(ha)</u>				
<b>RESOLUCIÓN ADMITIDO</b>								
<b>IMPORTE POR ANUALIDAD</b>								
		<u>2015</u>	<u>2016</u>	<u>2017</u>	<u>2018</u>	<u>2019</u>		
IMPORTE MÁXIMO SUBVENCIONABLE		261,38 €	261,38 €	261,38 €	261,38 €	261,38 €		
IMPORTE MEDIO DE TRANSFERENCIA (€/ha)		114,14 €	114,14 €	114,14 €	114,14 €	114,14 €		
<b>RECINTOS COMPROMETIDOS</b>								
<u>REF.</u>	<u>REFERENCIA SIGPAC</u>	<u>CULTIVO</u>	<u>DESCRIPCIÓN CULTIVO</u>	<u>PEND. MEDIA</u>	<u>SUP. DEC. ADMIN.</u>	<u>SUP. CERT.</u>	<u>SUP. CAMPO</u>	<u>SUP. COMPROM.</u>
2299712	29-074-004-00045-002	101000	OLIVAR-SIN VARIEDAD	S/R	(%)	(ha)	(ha)	(ha)
				S	23,26	2,29	2,29	2,29

### RESUMEN CRITERIOS DE SELECCIÓN

<b>10.1.12 Agricultura de montaña con orientación ecológica en olivar</b>		<b>PUNTOS: 12,00</b>	
		<b>PUNTOS</b>	
Solicitantes de la medida 11, específica para la conversión o mantenimiento en agricultura ecológica		3,00	S
Porcentaje de superficie determinada en zonas con limitaciones naturales u otras limitaciones específicas ubicadas en las zonas de montaña		4,00	100.0%
Porcentaje de superficie determinada situada en zonas RAMSAR		0,00	0.0%
Porcentaje de superficie determinada en zonas vulnerables a la contaminación por nitratos		0,00	0.0%
Mayor pendiente media		1,00	23.26%
Porcentaje de superficie determinada en Red Natura 2000		4,00	100.0%



**DETALLE CRITERIOS DE SELECCIÓN****10.1.12 Agricultura de montaña con orientación ecológica en olivar****PUNTOS: 12,00****Solicitantes de la medida 11, específica para la conversión o mantenimiento en agricultura ecológica****PUNTOS: 3,00 S****Porcentaje de superficie determinada en zonas con limitaciones naturales u otras limitaciones específicas ubicadas en las zonas de montaña****PUNTOS: 4,00 100.0%**

<u>REF.</u>	<u>REFERENCIA SIGPAC</u>	<u>CULTIVO</u>	<u>DESCRIPCIÓN CULTIVO</u>	<u>S/R</u>	<u>SUP. COMPROM.</u> <u>(ha)</u>	<u>SUP. CUMPLE</u> <u>(ha)</u>
2299712	29-074-004-00045-002	101000	OLIVAR-SIN VARIEDAD	S	2,29	2,29

**Porcentaje de superficie determinada situada en zonas RAMSAR****PUNTOS: 0,00 0.0%**

<u>REF.</u>	<u>REFERENCIA SIGPAC</u>	<u>CULTIVO</u>	<u>DESCRIPCIÓN CULTIVO</u>	<u>S/R</u>	<u>SUP. COMPROM.</u> <u>(ha)</u>	<u>SUP. CUMPLE</u> <u>(ha)</u>
2299712	29-074-004-00045-002	101000	OLIVAR-SIN VARIEDAD	S	2,29	0,00

**Porcentaje de superficie determinada en zonas vulnerables a la contaminación por nitratos****PUNTOS: 0,00 0.0%**

<u>REF.</u>	<u>REFERENCIA SIGPAC</u>	<u>CULTIVO</u>	<u>DESCRIPCIÓN CULTIVO</u>	<u>S/R</u>	<u>SUP. COMPROM.</u> <u>(ha)</u>	<u>SUP. CUMPLE</u> <u>(ha)</u>
2299712	29-074-004-00045-002	101000	OLIVAR-SIN VARIEDAD	S	2,29	0,00

**Mayor pendiente media****PUNTOS: 1,00 23.26%**

<u>REF.</u>	<u>REFERENCIA SIGPAC</u>	<u>CULTIVO</u>	<u>DESCRIPCIÓN CULTIVO</u>	<u>S/R</u>	<u>PENDIENTE MEDIA (%)</u>	<u>SUP. COMPROM.</u> <u>(ha)</u>
2299712	29-074-004-00045-002	101000	OLIVAR-SIN VARIEDAD	S	23,26	2,29

**Porcentaje de superficie determinada en Red Natura 2000****PUNTOS: 4,00 100.0%**

<u>REF.</u>	<u>REFERENCIA SIGPAC</u>	<u>CULTIVO</u>	<u>DESCRIPCIÓN CULTIVO</u>	<u>S/R</u>	<u>SUP. COMPROM.</u> <u>(ha)</u>	<u>SUP. CUMPLE</u> <u>(ha)</u>
2299712	29-074-004-00045-002	101000	OLIVAR-SIN VARIEDAD	S	2,29	2,29



<u>APELLIDOS Y NOMBRE / RAZÓN SOCIAL</u>		<u>NIF</u>	<u>EXPEDIENTE</u>	<u>SUP. COMPROMETIDA</u>				
				<u>(ha)</u>				
CALLE LOPEZ CRISTOBAL		25541991P	7000581	3.87				
<b>RESOLUCIÓN</b>								
<b>ADMITIDO</b>								
<b>IMPORTE POR ANUALIDAD</b>								
		<b>2015</b>	<b>2016</b>	<b>2017</b>	<b>2018</b>	<b>2019</b>		
IMPORTE MÁXIMO SUBVENCIONABLE		441,72 €	441,72 €	441,72 €	441,72 €	441,72 €		
IMPORTE MEDIO DE TRANSFERENCIA (€/ha)		114,14 €	114,14 €	114,14 €	114,14 €	114,14 €		
<b>RECINTOS COMPROMETIDOS</b>								
<u>REF.</u>	<u>REFERENCIA SIGPAC</u>	<u>CULTIVO</u>	<u>DESCRIPCIÓN CULTIVO</u>	<u>PEND. MEDIA</u>	<u>SUP. DEC. ADMIN.</u>	<u>SUP. CERT.</u>	<u>SUP. CAMPO</u>	<u>SUP. COMPROM.</u>
				<u>S/R</u>	<u>(%)</u>	<u>(ha)</u>	<u>(ha)</u>	<u>(ha)</u>
2299976	29-074-004-00030-001	101000	OLIVAR-SIN VARIEDAD	S	37,65	2,65	3,18	2,65
2299977	29-074-004-00031-003	101000	OLIVAR-SIN VARIEDAD	S	35,21	0,26	0,26	0,26
2299978	29-074-002-00070-005	101000	OLIVAR-SIN VARIEDAD	S	33,26	0,96	0,96	0,96

### RESUMEN CRITERIOS DE SELECCIÓN

<b>10.1.12 Agricultura de montaña con orientación ecológica en olivar</b>		<b>PUNTOS: 14,00</b>
<b>Solicitantes de la medida 11, específica para la conversión o mantenimiento en agricultura ecológica</b>		<b>PUNTOS</b> 3,00 S
<b>Porcentaje de superficie determinada en zonas con limitaciones naturales u otras limitaciones específicas ubicadas en las zonas de montaña</b>		4,00 100.0%
<b>Porcentaje de superficie determinada situada en zonas RAMSAR</b>		0,00 0.0%
<b>Porcentaje de superficie determinada en zonas vulnerables a la contaminación por nitratos</b>		0,00 0.0%
<b>Mayor pendiente media</b>		3,00 36.4%
<b>Porcentaje de superficie determinada en Red Natura 2000</b>		4,00 100.0%



**DETALLE CRITERIOS DE SELECCIÓN****10.1.12 Agricultura de montaña con orientación ecológica en olivar****PUNTOS:** 14,00**Solicitantes de la medida 11, específica para la conversión o mantenimiento en agricultura ecológica****PUNTOS:** 3,00 S**Porcentaje de superficie determinada en zonas con limitaciones naturales u otras limitaciones específicas ubicadas en las zonas de montaña****PUNTOS:** 4,00 100.0%

<u>REF.</u>	<u>REFERENCIA SIGPAC</u>	<u>CULTIVO</u>	<u>DESCRIPCIÓN CULTIVO</u>	<u>S/R</u>	<u>SUP.</u> <u>COMPROM.</u> <u>(ha)</u>	<u>SUP.</u> <u>CUMPLE</u> <u>(ha)</u>
2299978	29-074-002-00070-005	101000	OLIVAR-SIN VARIEDAD	S	0,96	0,96
2299976	29-074-004-00030-001	101000	OLIVAR-SIN VARIEDAD	S	2,65	2,65
2299977	29-074-004-00031-003	101000	OLIVAR-SIN VARIEDAD	S	0,26	0,26

**Porcentaje de superficie determinada situada en zonas RAMSAR****PUNTOS:** 0,00 0.0%

<u>REF.</u>	<u>REFERENCIA SIGPAC</u>	<u>CULTIVO</u>	<u>DESCRIPCIÓN CULTIVO</u>	<u>S/R</u>	<u>SUP.</u> <u>COMPROM.</u> <u>(ha)</u>	<u>SUP.</u> <u>CUMPLE</u> <u>(ha)</u>
2299978	29-074-002-00070-005	101000	OLIVAR-SIN VARIEDAD	S	0,96	0,00
2299976	29-074-004-00030-001	101000	OLIVAR-SIN VARIEDAD	S	2,65	0,00
2299977	29-074-004-00031-003	101000	OLIVAR-SIN VARIEDAD	S	0,26	0,00

**Porcentaje de superficie determinada en zonas vulnerables a la contaminación por nitratos****PUNTOS:** 0,00 0.0%

<u>REF.</u>	<u>REFERENCIA SIGPAC</u>	<u>CULTIVO</u>	<u>DESCRIPCIÓN CULTIVO</u>	<u>S/R</u>	<u>SUP.</u> <u>COMPROM.</u> <u>(ha)</u>	<u>SUP.</u> <u>CUMPLE</u> <u>(ha)</u>
2299978	29-074-002-00070-005	101000	OLIVAR-SIN VARIEDAD	S	0,96	0,00
2299976	29-074-004-00030-001	101000	OLIVAR-SIN VARIEDAD	S	2,65	0,00
2299977	29-074-004-00031-003	101000	OLIVAR-SIN VARIEDAD	S	0,26	0,00

**Mayor pendiente media****PUNTOS:** 3,00 36.4%

<u>REF.</u>	<u>REFERENCIA SIGPAC</u>	<u>CULTIVO</u>	<u>DESCRIPCIÓN CULTIVO</u>	<u>S/R</u>	<u>PENDIENTE</u> <u>MEDIA (%)</u>	<u>SUP.</u> <u>COMPROM.</u> <u>(ha)</u>
2299978	29-074-002-00070-005	101000	OLIVAR-SIN VARIEDAD	S	33,26	0,96
2299976	29-074-004-00030-001	101000	OLIVAR-SIN VARIEDAD	S	37,65	2,65
2299977	29-074-004-00031-003	101000	OLIVAR-SIN VARIEDAD	S	35,21	0,26

**Porcentaje de superficie determinada en Red Natura 2000****PUNTOS:** 4,00 100.0%

<u>REF.</u>	<u>REFERENCIA SIGPAC</u>	<u>CULTIVO</u>	<u>DESCRIPCIÓN CULTIVO</u>	<u>S/R</u>	<u>SUP.</u> <u>COMPROM.</u> <u>(ha)</u>	<u>SUP.</u> <u>CUMPLE</u> <u>(ha)</u>
2299978	29-074-002-00070-005	101000	OLIVAR-SIN VARIEDAD	S	0,96	0,96
2299976	29-074-004-00030-001	101000	OLIVAR-SIN VARIEDAD	S	2,65	2,65
2299977	29-074-004-00031-003	101000	OLIVAR-SIN VARIEDAD	S	0,26	0,26



<u>APELLIDOS Y NOMBRE / RAZÓN SOCIAL</u>	<u>NIF</u>	<u>EXPEDIENTE</u>	<u>SUP. COMPROMETIDA</u>		
			<u>(ha)</u>		
CALVO ROMERO ANTONIO	31490746C	7020747	3.34		
<b>RESOLUCIÓN</b>					
<b>ADMITIDO</b>					
<b>IMPORTE POR ANUALIDAD</b>					
	<b>2015</b>	<b>2016</b>	<b>2017</b>	<b>2018</b>	<b>2019</b>
<b>IMPORTE MÁXIMO SUBVENCIONABLE</b>	381,23 €	381,23 €	381,23 €	381,23 €	381,23 €
<b>IMPORTE MEDIO DE TRANSFERENCIA (€/ha)</b>	114,14 €	114,14 €	114,14 €	114,14 €	114,14 €

**RECINTOS COMPROMETIDOS**

<u>REF.</u>	<u>REFERENCIA SIGPAC</u>	<u>CULTIVO</u>	<u>DESCRIPCIÓN CULTIVO</u>	<u>S/R</u>	<u>PEND. MEDIA (%)</u>	<u>SUP. DEC. ADMIN. (ha)</u>	<u>SUP. CERT. (ha)</u>	<u>SUP. CAMPO (ha)</u>	<u>SUP. COMPROM. (ha)</u>
2351964	11-005-015-00049-004	101000	OLIVAR-SIN VARIEDAD	S	40,22	1,47	1,47		1,47
2351968	29-084-013-00006-015	101000	OLIVAR-SIN VARIEDAD	S	46,21	0,08	0,08		0,08
2351969	29-084-013-00006-016	101000	OLIVAR-SIN VARIEDAD	S	63,86	0,10	0,10		0,10
2351971	29-084-013-00006-007	101000	OLIVAR-SIN VARIEDAD	S	25,68	0,46	0,46		0,46
2351972	29-084-013-00006-004	101000	OLIVAR-SIN VARIEDAD	S	31,25	0,09	0,09		0,09
2351973	29-084-013-00006-006	101000	OLIVAR-SIN VARIEDAD	S	29,40	0,65	0,66		0,65
2351974	29-084-013-00006-005	101000	OLIVAR-SIN VARIEDAD	S	58,58	0,18	0,18		0,18
2351975	29-084-013-00008-009	101000	OLIVAR-SIN VARIEDAD	S	20,24	0,14	0,14		0,14
2351976	29-084-013-00006-012	101000	OLIVAR-SIN VARIEDAD	S	21,04	0,03	0,03		0,03
2351977	29-084-013-00006-003	101000	OLIVAR-SIN VARIEDAD	S	46,06	0,10	0,10		0,10
2351978	29-084-013-00006-011	101000	OLIVAR-SIN VARIEDAD	S	25,26	0,02	0,02		0,02
2351979	29-084-013-00006-010	101000	OLIVAR-SIN VARIEDAD	S	21,44	0,02	0,02		0,02

**INCIDENCIAS****INCIDENCIA DESCRIPCIÓN**

80403 Explotación no inscrita en SIPEA (anexo I, Orden 26 mayo 2015)  
Ref:2351970 Recinto:29-084-013-00073-008 Cultivo:101000 OLIVAR-SIN VARIEDAD Secano

**RESUMEN CRITERIOS DE SELECCIÓN****10.1.12 Agricultura de montaña con orientación ecológica en olivar PUNTOS: 13,56**

	<b>PUNTOS</b>	
<b>Solicitantes de la medida 11, específica para la conversión o mantenimiento en agricultura ecológica</b>	3,00	S
<b>Porcentaje de superficie determinada en zonas con limitaciones naturales u otras limitaciones específicas ubicadas en las zonas de montaña</b>	4,00	100.0%
<b>Porcentaje de superficie determinada situada en zonas RAMSAR</b>	0,00	0.0%
<b>Porcentaje de superficie determinada en zonas vulnerables a la contaminación por nitratos</b>	0,00	0.0%
<b>Mayor pendiente media</b>	3,00	36.67%
<b>Porcentaje de superficie determinada en Red Natura 2000</b>	3,56	55.99%



**DETALLE CRITERIOS DE SELECCIÓN****10.1.12 Agricultura de montaña con orientación ecológica en olivar****PUNTOS:** 13,56**Solicitantes de la medida 11, específica para la conversión o mantenimiento en agricultura ecológica****PUNTOS:** 3,00 S**Porcentaje de superficie determinada en zonas con limitaciones naturales u otras limitaciones específicas ubicadas en las zonas de montaña****PUNTOS:** 4,00 100.0%

<u>REF.</u>	<u>REFERENCIA SIGPAC</u>	<u>CULTIVO DESCRIPCIÓN CULTIVO</u>	<u>S/R</u>	<u>SUP. COMPROM.</u> <u>(ha)</u>	<u>SUP. CUMPLE</u> <u>(ha)</u>
2351964	11-005-015-00049-004	101000 OLIVAR-SIN VARIEDAD	S	1,47	1,47
2351977	29-084-013-00006-003	101000 OLIVAR-SIN VARIEDAD	S	0,10	0,10
2351972	29-084-013-00006-004	101000 OLIVAR-SIN VARIEDAD	S	0,09	0,09
2351974	29-084-013-00006-005	101000 OLIVAR-SIN VARIEDAD	S	0,18	0,18
2351973	29-084-013-00006-006	101000 OLIVAR-SIN VARIEDAD	S	0,65	0,65
2351971	29-084-013-00006-007	101000 OLIVAR-SIN VARIEDAD	S	0,46	0,46
2351979	29-084-013-00006-010	101000 OLIVAR-SIN VARIEDAD	S	0,02	0,02
2351978	29-084-013-00006-011	101000 OLIVAR-SIN VARIEDAD	S	0,02	0,02
2351976	29-084-013-00006-012	101000 OLIVAR-SIN VARIEDAD	S	0,03	0,03
2351968	29-084-013-00006-015	101000 OLIVAR-SIN VARIEDAD	S	0,08	0,08
2351969	29-084-013-00006-016	101000 OLIVAR-SIN VARIEDAD	S	0,10	0,10
2351975	29-084-013-00008-009	101000 OLIVAR-SIN VARIEDAD	S	0,14	0,14

**Porcentaje de superficie determinada situada en zonas RAMSAR****PUNTOS:** 0,00 0.0%

<u>REF.</u>	<u>REFERENCIA SIGPAC</u>	<u>CULTIVO DESCRIPCIÓN CULTIVO</u>	<u>S/R</u>	<u>SUP. COMPROM.</u> <u>(ha)</u>	<u>SUP. CUMPLE</u> <u>(ha)</u>
2351964	11-005-015-00049-004	101000 OLIVAR-SIN VARIEDAD	S	1,47	0,00
2351977	29-084-013-00006-003	101000 OLIVAR-SIN VARIEDAD	S	0,10	0,00
2351972	29-084-013-00006-004	101000 OLIVAR-SIN VARIEDAD	S	0,09	0,00
2351974	29-084-013-00006-005	101000 OLIVAR-SIN VARIEDAD	S	0,18	0,00
2351973	29-084-013-00006-006	101000 OLIVAR-SIN VARIEDAD	S	0,65	0,00
2351971	29-084-013-00006-007	101000 OLIVAR-SIN VARIEDAD	S	0,46	0,00
2351979	29-084-013-00006-010	101000 OLIVAR-SIN VARIEDAD	S	0,02	0,00
2351978	29-084-013-00006-011	101000 OLIVAR-SIN VARIEDAD	S	0,02	0,00
2351976	29-084-013-00006-012	101000 OLIVAR-SIN VARIEDAD	S	0,03	0,00
2351968	29-084-013-00006-015	101000 OLIVAR-SIN VARIEDAD	S	0,08	0,00
2351969	29-084-013-00006-016	101000 OLIVAR-SIN VARIEDAD	S	0,10	0,00
2351975	29-084-013-00008-009	101000 OLIVAR-SIN VARIEDAD	S	0,14	0,00

**Porcentaje de superficie determinada en zonas vulnerables a la contaminación por nitratos****PUNTOS:** 0,00 0.0%

<u>REF.</u>	<u>REFERENCIA SIGPAC</u>	<u>CULTIVO DESCRIPCIÓN CULTIVO</u>	<u>S/R</u>	<u>SUP. COMPROM.</u> <u>(ha)</u>	<u>SUP. CUMPLE</u> <u>(ha)</u>
2351964	11-005-015-00049-004	101000 OLIVAR-SIN VARIEDAD	S	1,47	0,00
2351977	29-084-013-00006-003	101000 OLIVAR-SIN VARIEDAD	S	0,10	0,00
2351972	29-084-013-00006-004	101000 OLIVAR-SIN VARIEDAD	S	0,09	0,00
2351974	29-084-013-00006-005	101000 OLIVAR-SIN VARIEDAD	S	0,18	0,00
2351973	29-084-013-00006-006	101000 OLIVAR-SIN VARIEDAD	S	0,65	0,00
2351971	29-084-013-00006-007	101000 OLIVAR-SIN VARIEDAD	S	0,46	0,00
2351979	29-084-013-00006-010	101000 OLIVAR-SIN VARIEDAD	S	0,02	0,00
2351978	29-084-013-00006-011	101000 OLIVAR-SIN VARIEDAD	S	0,02	0,00
2351976	29-084-013-00006-012	101000 OLIVAR-SIN VARIEDAD	S	0,03	0,00
2351968	29-084-013-00006-015	101000 OLIVAR-SIN VARIEDAD	S	0,08	0,00
2351969	29-084-013-00006-016	101000 OLIVAR-SIN VARIEDAD	S	0,10	0,00
2351975	29-084-013-00008-009	101000 OLIVAR-SIN VARIEDAD	S	0,14	0,00

**Mayor pendiente media****PUNTOS:** 3,00 36.67%

REF.	REFERENCIA SIGPAC	CULTIVO	DESCRIPCIÓN CULTIVO	S/R	PENDIENTE	SUP.
					MEDIA (%)	COMPROM.
					(ha)	(ha)
2351964	11-005-015-00049-004	101000	OLIVAR-SIN VARIEDAD	S	40,22	1,47
2351977	29-084-013-00006-003	101000	OLIVAR-SIN VARIEDAD	S	46,06	0,10
2351972	29-084-013-00006-004	101000	OLIVAR-SIN VARIEDAD	S	31,25	0,09
2351974	29-084-013-00006-005	101000	OLIVAR-SIN VARIEDAD	S	58,58	0,18
2351973	29-084-013-00006-006	101000	OLIVAR-SIN VARIEDAD	S	29,40	0,65
2351971	29-084-013-00006-007	101000	OLIVAR-SIN VARIEDAD	S	25,68	0,46
2351979	29-084-013-00006-010	101000	OLIVAR-SIN VARIEDAD	S	21,44	0,02
2351978	29-084-013-00006-011	101000	OLIVAR-SIN VARIEDAD	S	25,26	0,02
2351976	29-084-013-00006-012	101000	OLIVAR-SIN VARIEDAD	S	21,04	0,03
2351968	29-084-013-00006-015	101000	OLIVAR-SIN VARIEDAD	S	46,21	0,08
2351969	29-084-013-00006-016	101000	OLIVAR-SIN VARIEDAD	S	63,86	0,10
2351975	29-084-013-00008-009	101000	OLIVAR-SIN VARIEDAD	S	20,24	0,14

## Porcentaje de superficie determinada en Red Natura 2000

PUNTOS: 3,56 55.99%

REF.	REFERENCIA SIGPAC	CULTIVO	DESCRIPCIÓN CULTIVO	S/R	SUP.	SUP.
					COMPROM.	CUMPLE
					(ha)	(ha)
2351964	11-005-015-00049-004	101000	OLIVAR-SIN VARIEDAD	S	1,47	0,00
2351977	29-084-013-00006-003	101000	OLIVAR-SIN VARIEDAD	S	0,10	0,10
2351972	29-084-013-00006-004	101000	OLIVAR-SIN VARIEDAD	S	0,09	0,09
2351974	29-084-013-00006-005	101000	OLIVAR-SIN VARIEDAD	S	0,18	0,18
2351973	29-084-013-00006-006	101000	OLIVAR-SIN VARIEDAD	S	0,65	0,65
2351971	29-084-013-00006-007	101000	OLIVAR-SIN VARIEDAD	S	0,46	0,46
2351979	29-084-013-00006-010	101000	OLIVAR-SIN VARIEDAD	S	0,02	0,02
2351978	29-084-013-00006-011	101000	OLIVAR-SIN VARIEDAD	S	0,02	0,02
2351976	29-084-013-00006-012	101000	OLIVAR-SIN VARIEDAD	S	0,03	0,03
2351968	29-084-013-00006-015	101000	OLIVAR-SIN VARIEDAD	S	0,08	0,08
2351969	29-084-013-00006-016	101000	OLIVAR-SIN VARIEDAD	S	0,10	0,10
2351975	29-084-013-00008-009	101000	OLIVAR-SIN VARIEDAD	S	0,14	0,14



				<b>SUP. COMPROMETIDA</b>						
<b>APELLIDOS Y NOMBRE / RAZÓN SOCIAL</b>			<b>NIF</b>	<b>EXPEDIENTE</b>	<b>(ha)</b>					
CAÑETE ROMERO FRANCISCO JAVIER			25101350R	7022011	6.74					
<b>RESOLUCIÓN</b>										
<b>ADMITIDO</b>										
<b>IMPORTE POR ANUALIDAD</b>										
			<b>2015</b>	<b>2016</b>	<b>2017</b>	<b>2018</b>	<b>2019</b>			
<b>IMPORTE MÁXIMO SUBVENCIONABLE</b>			769,30 €	769,30 €	769,30 €	769,30 €	769,30 €			
<b>IMPORTE MEDIO DE TRANSFERENCIA (€/ha)</b>			114,14 €	114,14 €	114,14 €	114,14 €	114,14 €			
<b>RECINTOS COMPROMETIDOS</b>										
<b>REF.</b>	<b>REFERENCIA SIGPAC</b>	<b>CULTIVO</b>	<b>DESCRIPCIÓN CULTIVO</b>	<b>S/R</b>	<b>PEND. MEDIA (%)</b>	<b>SUP. DEC. ADMIN. (ha)</b>	<b>SUP. CERT. (ha)</b>	<b>SUP. CAMPO (ha)</b>	<b>SUP. COMPROM. (ha)</b>	
2351486	29-900-047-00011-015	101000	OLIVAR-SIN VARIEDAD	S	62,71	0,21	0,21		0,21	
2351487	29-900-047-00009-001	101000	OLIVAR-SIN VARIEDAD	S	32,80	0,50	0,50		0,50	
2351488	29-900-047-00011-004	101000	OLIVAR-SIN VARIEDAD	S	52,91	0,74	0,74		0,74	
2351489	29-900-047-00011-003	101000	OLIVAR-SIN VARIEDAD	S	40,30	0,14	0,14		0,14	
2351490	29-900-047-00011-005	101000	OLIVAR-SIN VARIEDAD	S	52,19	1,88	1,88		1,88	
2351491	29-900-047-00011-006	101000	OLIVAR-SIN VARIEDAD	S	53,53	2,30	2,30		2,30	
2351492	29-900-047-00010-001	101000	OLIVAR-SIN VARIEDAD	S	32,15	0,31	0,31		0,31	
2351493	29-900-047-00011-011	101000	OLIVAR-SIN VARIEDAD	S	52,18	0,12	0,12		0,12	
2351494	29-900-047-00011-007	101000	OLIVAR-SIN VARIEDAD	S	47,39	0,37	0,37		0,37	
2351495	29-900-047-00010-002	101000	OLIVAR-SIN VARIEDAD	S	64,64	0,10	0,10		0,10	
2351496	29-900-047-00011-002	101000	OLIVAR-SIN VARIEDAD	S	54,92	0,07	0,07		0,07	

**RESUMEN CRITERIOS DE SELECCIÓN****10.1.12 Agricultura de montaña con orientación ecológica en olivar****PUNTOS:** 10,00

	<b>PUNTOS</b>	
<b>Solicitantes de la medida 11, específica para la conversión o mantenimiento en agricultura ecológica</b>	3,00	S
<b>Porcentaje de superficie determinada en zonas con limitaciones naturales u otras limitaciones específicas ubicadas en las zonas de montaña</b>	4,00	100.0%
<b>Porcentaje de superficie determinada situada en zonas RAMSAR</b>	0,00	0.0%
<b>Porcentaje de superficie determinada en zonas vulnerables a la contaminación por nitratos</b>	0,00	0.0%
<b>Mayor pendiente media</b>	3,00	50.39%
<b>Porcentaje de superficie determinada en Red Natura 2000</b>	0,00	0.0%





**DETALLE CRITERIOS DE SELECCIÓN****10.1.12 Agricultura de montaña con orientación ecológica en olivar****PUNTOS:** 10,00**Solicitantes de la medida 11, específica para la conversión o mantenimiento en agricultura ecológica****PUNTOS:** 3,00 S**Porcentaje de superficie determinada en zonas con limitaciones naturales u otras limitaciones específicas ubicadas en las zonas de montaña****PUNTOS:** 4,00 100.0%

<u>REF.</u>	<u>REFERENCIA SIGPAC</u>	<u>CULTIVO DESCRIPCIÓN CULTIVO</u>	<u>S/R</u>	<u>SUP. COMPROM.</u> <u>(ha)</u>	<u>SUP. CUMPLE</u> <u>(ha)</u>
2351487	29-900-047-00009-001	101000 OLIVAR-SIN VARIEDAD	S	0,50	0,50
2351492	29-900-047-00010-001	101000 OLIVAR-SIN VARIEDAD	S	0,31	0,31
2351495	29-900-047-00010-002	101000 OLIVAR-SIN VARIEDAD	S	0,10	0,10
2351496	29-900-047-00011-002	101000 OLIVAR-SIN VARIEDAD	S	0,07	0,07
2351489	29-900-047-00011-003	101000 OLIVAR-SIN VARIEDAD	S	0,14	0,14
2351488	29-900-047-00011-004	101000 OLIVAR-SIN VARIEDAD	S	0,74	0,74
2351490	29-900-047-00011-005	101000 OLIVAR-SIN VARIEDAD	S	1,88	1,88
2351491	29-900-047-00011-006	101000 OLIVAR-SIN VARIEDAD	S	2,30	2,30
2351494	29-900-047-00011-007	101000 OLIVAR-SIN VARIEDAD	S	0,37	0,37
2351493	29-900-047-00011-011	101000 OLIVAR-SIN VARIEDAD	S	0,12	0,12
2351486	29-900-047-00011-015	101000 OLIVAR-SIN VARIEDAD	S	0,21	0,21

**Porcentaje de superficie determinada situada en zonas RAMSAR****PUNTOS:** 0,00 0.0%

<u>REF.</u>	<u>REFERENCIA SIGPAC</u>	<u>CULTIVO DESCRIPCIÓN CULTIVO</u>	<u>S/R</u>	<u>SUP. COMPROM.</u> <u>(ha)</u>	<u>SUP. CUMPLE</u> <u>(ha)</u>
2351487	29-900-047-00009-001	101000 OLIVAR-SIN VARIEDAD	S	0,50	0,00
2351492	29-900-047-00010-001	101000 OLIVAR-SIN VARIEDAD	S	0,31	0,00
2351495	29-900-047-00010-002	101000 OLIVAR-SIN VARIEDAD	S	0,10	0,00
2351496	29-900-047-00011-002	101000 OLIVAR-SIN VARIEDAD	S	0,07	0,00
2351489	29-900-047-00011-003	101000 OLIVAR-SIN VARIEDAD	S	0,14	0,00
2351488	29-900-047-00011-004	101000 OLIVAR-SIN VARIEDAD	S	0,74	0,00
2351490	29-900-047-00011-005	101000 OLIVAR-SIN VARIEDAD	S	1,88	0,00
2351491	29-900-047-00011-006	101000 OLIVAR-SIN VARIEDAD	S	2,30	0,00
2351494	29-900-047-00011-007	101000 OLIVAR-SIN VARIEDAD	S	0,37	0,00
2351493	29-900-047-00011-011	101000 OLIVAR-SIN VARIEDAD	S	0,12	0,00
2351486	29-900-047-00011-015	101000 OLIVAR-SIN VARIEDAD	S	0,21	0,00

**Porcentaje de superficie determinada en zonas vulnerables a la contaminación por nitratos****PUNTOS:** 0,00 0.0%

<u>REF.</u>	<u>REFERENCIA SIGPAC</u>	<u>CULTIVO DESCRIPCIÓN CULTIVO</u>	<u>S/R</u>	<u>SUP. COMPROM.</u> <u>(ha)</u>	<u>SUP. CUMPLE</u> <u>(ha)</u>
2351487	29-900-047-00009-001	101000 OLIVAR-SIN VARIEDAD	S	0,50	0,00
2351492	29-900-047-00010-001	101000 OLIVAR-SIN VARIEDAD	S	0,31	0,00
2351495	29-900-047-00010-002	101000 OLIVAR-SIN VARIEDAD	S	0,10	0,00
2351496	29-900-047-00011-002	101000 OLIVAR-SIN VARIEDAD	S	0,07	0,00
2351489	29-900-047-00011-003	101000 OLIVAR-SIN VARIEDAD	S	0,14	0,00
2351488	29-900-047-00011-004	101000 OLIVAR-SIN VARIEDAD	S	0,74	0,00
2351490	29-900-047-00011-005	101000 OLIVAR-SIN VARIEDAD	S	1,88	0,00
2351491	29-900-047-00011-006	101000 OLIVAR-SIN VARIEDAD	S	2,30	0,00
2351494	29-900-047-00011-007	101000 OLIVAR-SIN VARIEDAD	S	0,37	0,00
2351493	29-900-047-00011-011	101000 OLIVAR-SIN VARIEDAD	S	0,12	0,00
2351486	29-900-047-00011-015	101000 OLIVAR-SIN VARIEDAD	S	0,21	0,00

**Mayor pendiente media****PUNTOS:** 3,00 50.39%

<u>REF.</u>	<u>REFERENCIA SIGPAC</u>	<u>CULTIVO DESCRIPCIÓN CULTIVO</u>	<u>S/R</u>	<u>PENDIENTE MEDIA (%)</u>	<u>SUP. COMPROM.</u> <u>(ha)</u>
-------------	--------------------------	------------------------------------	------------	----------------------------	-------------------------------------

REF.	REFERENCIA SIGPAC	CULTIVO	DESCRIPCIÓN CULTIVO	S/R	PENDIENTE	SUP.
					MEDIA (%)	COMPROM.
						(ha)
2351487	29-900-047-00009-001	101000	OLIVAR-SIN VARIEDAD	S	32,80	0,50
2351492	29-900-047-00010-001	101000	OLIVAR-SIN VARIEDAD	S	32,15	0,31
2351495	29-900-047-00010-002	101000	OLIVAR-SIN VARIEDAD	S	64,64	0,10
2351496	29-900-047-00011-002	101000	OLIVAR-SIN VARIEDAD	S	54,92	0,07
2351489	29-900-047-00011-003	101000	OLIVAR-SIN VARIEDAD	S	40,30	0,14
2351488	29-900-047-00011-004	101000	OLIVAR-SIN VARIEDAD	S	52,91	0,74
2351490	29-900-047-00011-005	101000	OLIVAR-SIN VARIEDAD	S	52,19	1,88
2351491	29-900-047-00011-006	101000	OLIVAR-SIN VARIEDAD	S	53,53	2,30
2351494	29-900-047-00011-007	101000	OLIVAR-SIN VARIEDAD	S	47,39	0,37
2351493	29-900-047-00011-011	101000	OLIVAR-SIN VARIEDAD	S	52,18	0,12
2351486	29-900-047-00011-015	101000	OLIVAR-SIN VARIEDAD	S	62,71	0,21

## Porcentaje de superficie determinada en Red Natura 2000

PUNTOS: 0,00 0.0%

REF.	REFERENCIA SIGPAC	CULTIVO	DESCRIPCIÓN CULTIVO	S/R	SUP.	SUP.
					COMPROM.	CUMPLE
					(ha)	(ha)
2351487	29-900-047-00009-001	101000	OLIVAR-SIN VARIEDAD	S	0,50	0,00
2351492	29-900-047-00010-001	101000	OLIVAR-SIN VARIEDAD	S	0,31	0,00
2351495	29-900-047-00010-002	101000	OLIVAR-SIN VARIEDAD	S	0,10	0,00
2351496	29-900-047-00011-002	101000	OLIVAR-SIN VARIEDAD	S	0,07	0,00
2351489	29-900-047-00011-003	101000	OLIVAR-SIN VARIEDAD	S	0,14	0,00
2351488	29-900-047-00011-004	101000	OLIVAR-SIN VARIEDAD	S	0,74	0,00
2351490	29-900-047-00011-005	101000	OLIVAR-SIN VARIEDAD	S	1,88	0,00
2351491	29-900-047-00011-006	101000	OLIVAR-SIN VARIEDAD	S	2,30	0,00
2351494	29-900-047-00011-007	101000	OLIVAR-SIN VARIEDAD	S	0,37	0,00
2351493	29-900-047-00011-011	101000	OLIVAR-SIN VARIEDAD	S	0,12	0,00
2351486	29-900-047-00011-015	101000	OLIVAR-SIN VARIEDAD	S	0,21	0,00



<u>APELLIDOS Y NOMBRE / RAZÓN SOCIAL</u>	<u>NIF</u>	<u>EXPEDIENTE</u>	<u>SUP. COMPROMETIDA (ha)</u>
CARDENAS GARCIA CARMEN	75377731S	7020825	10.36

**RESOLUCIÓN  
ADMITIDO**

**IMPORTES POR ANUALIDAD**

	<u>2015</u>	<u>2016</u>	<u>2017</u>	<u>2018</u>	<u>2019</u>
IMPORTE MÁXIMO SUBVENCIONABLE	1.182,49 €	1.182,49 €	1.182,49 €	1.182,49 €	1.182,49 €
IMPORTE MEDIO DE TRANSFERENCIA (€/ha)	114,14 €	114,14 €	114,14 €	114,14 €	114,14 €

**RECINTOS COMPROMETIDOS**

<u>REF.</u>	<u>REFERENCIA SIGPAC</u>	<u>CULTIVO</u>	<u>DESCRIPCIÓN CULTIVO</u>	<u>S/R</u>	<u>PEND. MEDIA (%)</u>	<u>SUP. DEC. ADMIN. (ha)</u>	<u>SUP. CERT. (ha)</u>	<u>SUP. CAMPO (ha)</u>	<u>SUP. COMPROM. (ha)</u>
3067638	29-035-001-00004-007	101000	OLIVAR-SIN VARIEDAD	S	22,47	8,11	29,79		8,11
3067640	41-008-005-00275-001	101000	OLIVAR-SIN VARIEDAD	S	26,33	0,33	0,33		0,33
3067641	41-008-005-00275-002	101000	OLIVAR-SIN VARIEDAD	S	38,28	0,09	0,09		0,09
3067642	41-008-005-00237-001	101000	OLIVAR-SIN VARIEDAD	S	22,84	0,31	0,31		0,31
3067649	41-008-004-00166-001	101000	OLIVAR-SIN VARIEDAD	S	31,33	0,31	0,31		0,31
3067650	41-008-004-00165-001	101000	OLIVAR-SIN VARIEDAD	S	35,83	0,26	0,26		0,26
3067651	41-008-004-00164-002	101000	OLIVAR-SIN VARIEDAD	S	41,70	0,14	0,14		0,14
3067652	41-008-004-00164-001	101000	OLIVAR-SIN VARIEDAD	S	49,88	0,22	0,22		0,22
3067653	41-008-004-00224-003	101000	OLIVAR-SIN VARIEDAD	S	30,34	0,59	0,59		0,59

**INCIDENCIAS**

**INCIDENCIA DESCRIPCIÓN**

80405	Cultivo, variedad, regimen y/o uso del recinto SIGPAC no compatible con la operación (anexo III.I, Orden 26 mayo 2015) Ref:3067643 Recinto:41-008-005-00273-002 Cultivo:101000 OLIVAR-SIN VARIEDAD Secano Uso:PS Ref:3067644 Recinto:41-008-005-00274-002 Cultivo:101000 OLIVAR-SIN VARIEDAD Secano Uso:PS Ref:3067639 Recinto:41-008-005-00285-002 Cultivo:101000 OLIVAR-SIN VARIEDAD Secano Uso:PS
-------	---

**RESUMEN CRITERIOS DE SELECCIÓN**

**10.1.12 Agricultura de montaña con orientación ecológica en olivar**

PUNTOS: 5,22

	<u>PUNTOS</u>	
Solicitantes de la medida 11, específica para la conversión o mantenimiento en agricultura ecológica	3,00	S
Porcentaje de superficie determinada en zonas con limitaciones naturales u otras limitaciones específicas ubicadas en las zonas de montaña	1,22	21.72%
Porcentaje de superficie determinada situada en zonas RAMSAR	0,00	0.0%
Porcentaje de superficie determinada en zonas vulnerables a la contaminación por nitratos	0,00	0.0%
Mayor pendiente media	1,00	24.63%
Porcentaje de superficie determinada en Red Natura 2000	0,00	0.0%



**DETALLE CRITERIOS DE SELECCIÓN****10.1.12 Agricultura de montaña con orientación ecológica en olivar****PUNTOS: 5,22****Solicitantes de la medida 11, específica para la conversión o mantenimiento en agricultura ecológica****PUNTOS: 3,00 S****Porcentaje de superficie determinada en zonas con limitaciones naturales u otras limitaciones específicas ubicadas en las zonas de montaña****PUNTOS: 1,22 21.72%**

<u>REF.</u>	<u>REFERENCIA SIGPAC</u>	<u>CULTIVO DESCRIPCIÓN CULTIVO</u>	<u>S/R</u>	<u>SUP. COMPROM.</u> <u>(ha)</u>	<u>SUP. CUMPLE</u> <u>(ha)</u>
3067638	29-035-001-00004-007	101000 OLIVAR-SIN VARIEDAD	S	8,11	0,00
3067652	41-008-004-00164-001	101000 OLIVAR-SIN VARIEDAD	S	0,22	0,22
3067651	41-008-004-00164-002	101000 OLIVAR-SIN VARIEDAD	S	0,14	0,14
3067650	41-008-004-00165-001	101000 OLIVAR-SIN VARIEDAD	S	0,26	0,26
3067649	41-008-004-00166-001	101000 OLIVAR-SIN VARIEDAD	S	0,31	0,31
3067653	41-008-004-00224-003	101000 OLIVAR-SIN VARIEDAD	S	0,59	0,59
3067642	41-008-005-00237-001	101000 OLIVAR-SIN VARIEDAD	S	0,31	0,31
3067640	41-008-005-00275-001	101000 OLIVAR-SIN VARIEDAD	S	0,33	0,33
3067641	41-008-005-00275-002	101000 OLIVAR-SIN VARIEDAD	S	0,09	0,09

**Porcentaje de superficie determinada situada en zonas RAMSAR****PUNTOS: 0,00 0.0%**

<u>REF.</u>	<u>REFERENCIA SIGPAC</u>	<u>CULTIVO DESCRIPCIÓN CULTIVO</u>	<u>S/R</u>	<u>SUP. COMPROM.</u> <u>(ha)</u>	<u>SUP. CUMPLE</u> <u>(ha)</u>
3067638	29-035-001-00004-007	101000 OLIVAR-SIN VARIEDAD	S	8,11	0,00
3067652	41-008-004-00164-001	101000 OLIVAR-SIN VARIEDAD	S	0,22	0,00
3067651	41-008-004-00164-002	101000 OLIVAR-SIN VARIEDAD	S	0,14	0,00
3067650	41-008-004-00165-001	101000 OLIVAR-SIN VARIEDAD	S	0,26	0,00
3067649	41-008-004-00166-001	101000 OLIVAR-SIN VARIEDAD	S	0,31	0,00
3067653	41-008-004-00224-003	101000 OLIVAR-SIN VARIEDAD	S	0,59	0,00
3067642	41-008-005-00237-001	101000 OLIVAR-SIN VARIEDAD	S	0,31	0,00
3067640	41-008-005-00275-001	101000 OLIVAR-SIN VARIEDAD	S	0,33	0,00
3067641	41-008-005-00275-002	101000 OLIVAR-SIN VARIEDAD	S	0,09	0,00

**Porcentaje de superficie determinada en zonas vulnerables a la contaminación por nitratos****PUNTOS: 0,00 0.0%**

<u>REF.</u>	<u>REFERENCIA SIGPAC</u>	<u>CULTIVO DESCRIPCIÓN CULTIVO</u>	<u>S/R</u>	<u>SUP. COMPROM.</u> <u>(ha)</u>	<u>SUP. CUMPLE</u> <u>(ha)</u>
3067638	29-035-001-00004-007	101000 OLIVAR-SIN VARIEDAD	S	8,11	0,00
3067652	41-008-004-00164-001	101000 OLIVAR-SIN VARIEDAD	S	0,22	0,00
3067651	41-008-004-00164-002	101000 OLIVAR-SIN VARIEDAD	S	0,14	0,00
3067650	41-008-004-00165-001	101000 OLIVAR-SIN VARIEDAD	S	0,26	0,00
3067649	41-008-004-00166-001	101000 OLIVAR-SIN VARIEDAD	S	0,31	0,00
3067653	41-008-004-00224-003	101000 OLIVAR-SIN VARIEDAD	S	0,59	0,00
3067642	41-008-005-00237-001	101000 OLIVAR-SIN VARIEDAD	S	0,31	0,00
3067640	41-008-005-00275-001	101000 OLIVAR-SIN VARIEDAD	S	0,33	0,00
3067641	41-008-005-00275-002	101000 OLIVAR-SIN VARIEDAD	S	0,09	0,00

**Mayor pendiente media****PUNTOS: 1,00 24.63%**

<u>REF.</u>	<u>REFERENCIA SIGPAC</u>	<u>CULTIVO DESCRIPCIÓN CULTIVO</u>	<u>S/R</u>	<u>PENDIENTE MEDIA (%)</u>	<u>SUP. COMPROM.</u> <u>(ha)</u>
3067638	29-035-001-00004-007	101000 OLIVAR-SIN VARIEDAD	S	22,47	8,11
3067652	41-008-004-00164-001	101000 OLIVAR-SIN VARIEDAD	S	49,88	0,22
3067651	41-008-004-00164-002	101000 OLIVAR-SIN VARIEDAD	S	41,70	0,14
3067650	41-008-004-00165-001	101000 OLIVAR-SIN VARIEDAD	S	35,83	0,26
3067649	41-008-004-00166-001	101000 OLIVAR-SIN VARIEDAD	S	31,33	0,31
3067653	41-008-004-00224-003	101000 OLIVAR-SIN VARIEDAD	S	30,34	0,59

REF.	REFERENCIA SIGPAC	CULTIVO	DESCRIPCIÓN CULTIVO	S/R	PENDIENTE	SUP.
					MEDIA (%)	COMPROM.
					(ha)	(ha)
3067642	41-008-005-00237-001	101000	OLIVAR-SIN VARIEDAD	S	22,84	0,31
3067640	41-008-005-00275-001	101000	OLIVAR-SIN VARIEDAD	S	26,33	0,33
3067641	41-008-005-00275-002	101000	OLIVAR-SIN VARIEDAD	S	38,28	0,09

**Porcentaje de superficie determinada en Red Natura 2000**

PUNTOS: 0,00 0.0%

REF.	REFERENCIA SIGPAC	CULTIVO	DESCRIPCIÓN CULTIVO	S/R	SUP.	SUP.
					COMPROM.	CUMPLE
					(ha)	(ha)
3067638	29-035-001-00004-007	101000	OLIVAR-SIN VARIEDAD	S	8,11	0,00
3067652	41-008-004-00164-001	101000	OLIVAR-SIN VARIEDAD	S	0,22	0,00
3067651	41-008-004-00164-002	101000	OLIVAR-SIN VARIEDAD	S	0,14	0,00
3067650	41-008-004-00165-001	101000	OLIVAR-SIN VARIEDAD	S	0,26	0,00
3067649	41-008-004-00166-001	101000	OLIVAR-SIN VARIEDAD	S	0,31	0,00
3067653	41-008-004-00224-003	101000	OLIVAR-SIN VARIEDAD	S	0,59	0,00
3067642	41-008-005-00237-001	101000	OLIVAR-SIN VARIEDAD	S	0,31	0,00
3067640	41-008-005-00275-001	101000	OLIVAR-SIN VARIEDAD	S	0,33	0,00
3067641	41-008-005-00275-002	101000	OLIVAR-SIN VARIEDAD	S	0,09	0,00



				<b>SUP. COMPROMETIDA</b>						
<b>APELLIDOS Y NOMBRE / RAZÓN SOCIAL</b>			<b>NIF</b>	<b>EXPEDIENTE</b>	<b>(ha)</b>					
CARRION FUENTES S.L.			B29545951	7019408	29.18					
<b>RESOLUCIÓN ADMITIDO</b>										
<b>IMPORTES POR ANUALIDAD</b>										
			<b>2015</b>	<b>2016</b>	<b>2017</b>	<b>2018</b>	<b>2019</b>			
<b>IMPORTE MÁXIMO SUBVENCIONABLE</b>			3.330,61 €	3.330,61 €	3.330,61 €	3.330,61 €	3.330,61 €			
<b>IMPORTE MEDIO DE TRANSFERENCIA (€/ha)</b>			114,14 €	114,14 €	114,14 €	114,14 €	114,14 €			
<b>RECINTOS COMPROMETIDOS</b>										
<b>REF.</b>	<b>REFERENCIA SIGPAC</b>	<b>CULTIVO</b>	<b>DESCRIPCIÓN CULTIVO</b>	<b>S/R</b>	<b>PEND. MEDIA (%)</b>	<b>SUP. DEC. ADMIN. (ha)</b>	<b>SUP. CERT. (ha)</b>	<b>SUP. CAMPO (ha)</b>	<b>SUP. COMPROM.</b>	<b>(ha)</b>
2287308	29-001-016-00255-001	101000	OLIVAR-SIN VARIEDAD	S	25,60	0,56	0,56		0,56	
2287309	29-001-016-00189-001	101000	OLIVAR-SIN VARIEDAD	S	29,18	0,45	0,45		0,45	
2287313	29-001-016-00273-001	101000	OLIVAR-SIN VARIEDAD	S	23,29	2,20	2,20		2,20	
2287315	29-001-016-00053-001	101000	OLIVAR-SIN VARIEDAD	S	24,74	3,28	3,28		3,28	
2287316	29-001-016-00122-001	101000	OLIVAR-SIN VARIEDAD	S	39,82	1,05	1,05		1,05	
2287319	29-001-016-00188-002	101000	OLIVAR-SIN VARIEDAD	S	31,32	0,10	0,10		0,10	
2287320	29-001-016-00038-002	101000	OLIVAR-SIN VARIEDAD	S	21,32	1,33	1,33		1,33	
2287321	29-001-016-00274-001	101000	OLIVAR-SIN VARIEDAD	S	23,54	3,96	3,96		3,96	
2287322	29-001-016-00250-001	101000	OLIVAR-SIN VARIEDAD	S	21,05	5,96	5,96		5,96	
2287323	29-001-016-00266-002	101000	OLIVAR-SIN VARIEDAD	S	25,93	0,83	0,83		0,83	
2287324	29-001-016-00268-002	101000	OLIVAR-SIN VARIEDAD	S	25,61	0,11	0,11		0,11	
2287325	29-001-016-00043-001	101000	OLIVAR-SIN VARIEDAD	S	23,85	0,87	0,87		0,87	
2287326	29-001-016-00123-001	101000	OLIVAR-SIN VARIEDAD	S	25,64	0,69	0,69		0,69	
2287327	29-001-016-00124-001	101000	OLIVAR-SIN VARIEDAD	S	26,22	0,75	0,75		0,75	
2287328	29-001-016-00191-001	101000	OLIVAR-SIN VARIEDAD	S	23,97	1,70	1,70		1,70	
2287329	29-001-016-00129-001	101000	OLIVAR-SIN VARIEDAD	S	25,79	1,17	1,17		1,17	
2287330	29-001-016-00254-003	101000	OLIVAR-SIN VARIEDAD	S	28,39	0,85	0,85		0,85	
2287331	29-001-016-00253-003	101000	OLIVAR-SIN VARIEDAD	S	29,69	0,16	0,16		0,16	
2287332	29-001-016-00109-001	101000	OLIVAR-SIN VARIEDAD	S	28,25	1,83	1,83		1,83	
2287333	29-001-016-00112-001	101000	OLIVAR-SIN VARIEDAD	S	23,86	0,89	0,89		0,89	
2287334	29-001-016-00278-002	101000	OLIVAR-SIN VARIEDAD	S	26,61	0,44	0,44		0,44	

**RESUMEN CRITERIOS DE SELECCIÓN**

<b>10.1.12 Agricultura de montaña con orientación ecológica en olivar</b>	<b>PUNTOS: 4,00</b>	
	<b>PUNTOS</b>	
<b>Solicitantes de la medida 11, específica para la conversión o mantenimiento en agricultura ecológica</b>	3,00	S
<b>Porcentaje de superficie determinada en zonas con limitaciones naturales u otras limitaciones específicas ubicadas en las zonas de montaña</b>	0,00	0.0%
<b>Porcentaje de superficie determinada situada en zonas RAMSAR</b>	0,00	0.0%
<b>Porcentaje de superficie determinada en zonas vulnerables a la contaminación por nitratos</b>	0,00	0.0%
<b>Mayor pendiente media</b>	1,00	24.63%
<b>Porcentaje de superficie determinada en Red Natura 2000</b>	0,00	0.0%



**DETALLE CRITERIOS DE SELECCIÓN****10.1.12 Agricultura de montaña con orientación ecológica en olivar****PUNTOS: 4,00****Solicitantes de la medida 11, específica para la conversión o mantenimiento en agricultura ecológica****PUNTOS: 3,00 S****Porcentaje de superficie determinada en zonas con limitaciones naturales u otras limitaciones específicas ubicadas en las zonas de montaña****PUNTOS: 0,00 0.0%**

<u>REF.</u>	<u>REFERENCIA SIGPAC</u>	<u>CULTIVO</u>	<u>DESCRIPCIÓN CULTIVO</u>	<u>S/R</u>	<u>SUP. COMPROM.</u> <u>(ha)</u>	<u>SUP. CUMPLE</u> <u>(ha)</u>
2287320	29-001-016-00038-002	101000	OLIVAR-SIN VARIEDAD	S	1,33	0,00
2287325	29-001-016-00043-001	101000	OLIVAR-SIN VARIEDAD	S	0,87	0,00
2287315	29-001-016-00053-001	101000	OLIVAR-SIN VARIEDAD	S	3,28	0,00
2287332	29-001-016-00109-001	101000	OLIVAR-SIN VARIEDAD	S	1,83	0,00
2287333	29-001-016-00112-001	101000	OLIVAR-SIN VARIEDAD	S	0,89	0,00
2287316	29-001-016-00122-001	101000	OLIVAR-SIN VARIEDAD	S	1,05	0,00
2287326	29-001-016-00123-001	101000	OLIVAR-SIN VARIEDAD	S	0,69	0,00
2287327	29-001-016-00124-001	101000	OLIVAR-SIN VARIEDAD	S	0,75	0,00
2287329	29-001-016-00129-001	101000	OLIVAR-SIN VARIEDAD	S	1,17	0,00
2287319	29-001-016-00188-002	101000	OLIVAR-SIN VARIEDAD	S	0,10	0,00
2287309	29-001-016-00189-001	101000	OLIVAR-SIN VARIEDAD	S	0,45	0,00
2287328	29-001-016-00191-001	101000	OLIVAR-SIN VARIEDAD	S	1,70	0,00
2287322	29-001-016-00250-001	101000	OLIVAR-SIN VARIEDAD	S	5,96	0,00
2287331	29-001-016-00253-003	101000	OLIVAR-SIN VARIEDAD	S	0,16	0,00
2287330	29-001-016-00254-003	101000	OLIVAR-SIN VARIEDAD	S	0,85	0,00
2287308	29-001-016-00255-001	101000	OLIVAR-SIN VARIEDAD	S	0,56	0,00
2287323	29-001-016-00266-002	101000	OLIVAR-SIN VARIEDAD	S	0,83	0,00
2287324	29-001-016-00268-002	101000	OLIVAR-SIN VARIEDAD	S	0,11	0,00
2287313	29-001-016-00273-001	101000	OLIVAR-SIN VARIEDAD	S	2,20	0,00
2287321	29-001-016-00274-001	101000	OLIVAR-SIN VARIEDAD	S	3,96	0,00
2287334	29-001-016-00278-002	101000	OLIVAR-SIN VARIEDAD	S	0,44	0,00

**Porcentaje de superficie determinada situada en zonas RAMSAR****PUNTOS: 0,00 0.0%**

<u>REF.</u>	<u>REFERENCIA SIGPAC</u>	<u>CULTIVO</u>	<u>DESCRIPCIÓN CULTIVO</u>	<u>S/R</u>	<u>SUP. COMPROM.</u> <u>(ha)</u>	<u>SUP. CUMPLE</u> <u>(ha)</u>
2287320	29-001-016-00038-002	101000	OLIVAR-SIN VARIEDAD	S	1,33	0,00
2287325	29-001-016-00043-001	101000	OLIVAR-SIN VARIEDAD	S	0,87	0,00
2287315	29-001-016-00053-001	101000	OLIVAR-SIN VARIEDAD	S	3,28	0,00
2287332	29-001-016-00109-001	101000	OLIVAR-SIN VARIEDAD	S	1,83	0,00
2287333	29-001-016-00112-001	101000	OLIVAR-SIN VARIEDAD	S	0,89	0,00
2287316	29-001-016-00122-001	101000	OLIVAR-SIN VARIEDAD	S	1,05	0,00
2287326	29-001-016-00123-001	101000	OLIVAR-SIN VARIEDAD	S	0,69	0,00
2287327	29-001-016-00124-001	101000	OLIVAR-SIN VARIEDAD	S	0,75	0,00
2287329	29-001-016-00129-001	101000	OLIVAR-SIN VARIEDAD	S	1,17	0,00
2287319	29-001-016-00188-002	101000	OLIVAR-SIN VARIEDAD	S	0,10	0,00
2287309	29-001-016-00189-001	101000	OLIVAR-SIN VARIEDAD	S	0,45	0,00
2287328	29-001-016-00191-001	101000	OLIVAR-SIN VARIEDAD	S	1,70	0,00
2287322	29-001-016-00250-001	101000	OLIVAR-SIN VARIEDAD	S	5,96	0,00
2287331	29-001-016-00253-003	101000	OLIVAR-SIN VARIEDAD	S	0,16	0,00
2287330	29-001-016-00254-003	101000	OLIVAR-SIN VARIEDAD	S	0,85	0,00
2287308	29-001-016-00255-001	101000	OLIVAR-SIN VARIEDAD	S	0,56	0,00
2287323	29-001-016-00266-002	101000	OLIVAR-SIN VARIEDAD	S	0,83	0,00
2287324	29-001-016-00268-002	101000	OLIVAR-SIN VARIEDAD	S	0,11	0,00
2287313	29-001-016-00273-001	101000	OLIVAR-SIN VARIEDAD	S	2,20	0,00
2287321	29-001-016-00274-001	101000	OLIVAR-SIN VARIEDAD	S	3,96	0,00
2287334	29-001-016-00278-002	101000	OLIVAR-SIN VARIEDAD	S	0,44	0,00

**Porcentaje de superficie determinada en zonas vulnerables a la contaminación por nitratos****PUNTOS: 0,00 0.0%**



<u>REF.</u>	<u>REFERENCIA SIGPAC</u>	<u>CULTIVO</u>	<u>DESCRIPCIÓN CULTIVO</u>	<u>S/R</u>	<u>SUP. COMPROM.</u> <u>(ha)</u>	<u>SUP. CUMPLE</u> <u>(ha)</u>
2287320	29-001-016-00038-002	101000	OLIVAR-SIN VARIEDAD	S	1,33	0,00
2287325	29-001-016-00043-001	101000	OLIVAR-SIN VARIEDAD	S	0,87	0,00
2287315	29-001-016-00053-001	101000	OLIVAR-SIN VARIEDAD	S	3,28	0,00
2287332	29-001-016-00109-001	101000	OLIVAR-SIN VARIEDAD	S	1,83	0,00
2287333	29-001-016-00112-001	101000	OLIVAR-SIN VARIEDAD	S	0,89	0,00
2287316	29-001-016-00122-001	101000	OLIVAR-SIN VARIEDAD	S	1,05	0,00
2287326	29-001-016-00123-001	101000	OLIVAR-SIN VARIEDAD	S	0,69	0,00
2287327	29-001-016-00124-001	101000	OLIVAR-SIN VARIEDAD	S	0,75	0,00
2287329	29-001-016-00129-001	101000	OLIVAR-SIN VARIEDAD	S	1,17	0,00
2287319	29-001-016-00188-002	101000	OLIVAR-SIN VARIEDAD	S	0,10	0,00
2287309	29-001-016-00189-001	101000	OLIVAR-SIN VARIEDAD	S	0,45	0,00
2287328	29-001-016-00191-001	101000	OLIVAR-SIN VARIEDAD	S	1,70	0,00
2287322	29-001-016-00250-001	101000	OLIVAR-SIN VARIEDAD	S	5,96	0,00
2287331	29-001-016-00253-003	101000	OLIVAR-SIN VARIEDAD	S	0,16	0,00
2287330	29-001-016-00254-003	101000	OLIVAR-SIN VARIEDAD	S	0,85	0,00
2287308	29-001-016-00255-001	101000	OLIVAR-SIN VARIEDAD	S	0,56	0,00
2287323	29-001-016-00266-002	101000	OLIVAR-SIN VARIEDAD	S	0,83	0,00
2287324	29-001-016-00268-002	101000	OLIVAR-SIN VARIEDAD	S	0,11	0,00
2287313	29-001-016-00273-001	101000	OLIVAR-SIN VARIEDAD	S	2,20	0,00
2287321	29-001-016-00274-001	101000	OLIVAR-SIN VARIEDAD	S	3,96	0,00
2287334	29-001-016-00278-002	101000	OLIVAR-SIN VARIEDAD	S	0,44	0,00

**Mayor pendiente media****PUNTOS:** 1,00 24.63%

<u>REF.</u>	<u>REFERENCIA SIGPAC</u>	<u>CULTIVO</u>	<u>DESCRIPCIÓN CULTIVO</u>	<u>S/R</u>	<u>PENDIENTE MEDIA (%)</u>	<u>SUP. COMPROM.</u> <u>(ha)</u>
2287320	29-001-016-00038-002	101000	OLIVAR-SIN VARIEDAD	S	21,32	1,33
2287325	29-001-016-00043-001	101000	OLIVAR-SIN VARIEDAD	S	23,85	0,87
2287315	29-001-016-00053-001	101000	OLIVAR-SIN VARIEDAD	S	24,74	3,28
2287332	29-001-016-00109-001	101000	OLIVAR-SIN VARIEDAD	S	28,25	1,83
2287333	29-001-016-00112-001	101000	OLIVAR-SIN VARIEDAD	S	23,86	0,89
2287316	29-001-016-00122-001	101000	OLIVAR-SIN VARIEDAD	S	39,82	1,05
2287326	29-001-016-00123-001	101000	OLIVAR-SIN VARIEDAD	S	25,64	0,69
2287327	29-001-016-00124-001	101000	OLIVAR-SIN VARIEDAD	S	26,22	0,75
2287329	29-001-016-00129-001	101000	OLIVAR-SIN VARIEDAD	S	25,79	1,17
2287319	29-001-016-00188-002	101000	OLIVAR-SIN VARIEDAD	S	31,32	0,10
2287309	29-001-016-00189-001	101000	OLIVAR-SIN VARIEDAD	S	29,18	0,45
2287328	29-001-016-00191-001	101000	OLIVAR-SIN VARIEDAD	S	23,97	1,70
2287322	29-001-016-00250-001	101000	OLIVAR-SIN VARIEDAD	S	21,05	5,96
2287331	29-001-016-00253-003	101000	OLIVAR-SIN VARIEDAD	S	29,69	0,16
2287330	29-001-016-00254-003	101000	OLIVAR-SIN VARIEDAD	S	28,39	0,85
2287308	29-001-016-00255-001	101000	OLIVAR-SIN VARIEDAD	S	25,60	0,56
2287323	29-001-016-00266-002	101000	OLIVAR-SIN VARIEDAD	S	25,93	0,83
2287324	29-001-016-00268-002	101000	OLIVAR-SIN VARIEDAD	S	25,61	0,11
2287313	29-001-016-00273-001	101000	OLIVAR-SIN VARIEDAD	S	23,29	2,20
2287321	29-001-016-00274-001	101000	OLIVAR-SIN VARIEDAD	S	23,54	3,96
2287334	29-001-016-00278-002	101000	OLIVAR-SIN VARIEDAD	S	26,61	0,44

**Porcentaje de superficie determinada en Red Natura 2000****PUNTOS:** 0,00 0.0%

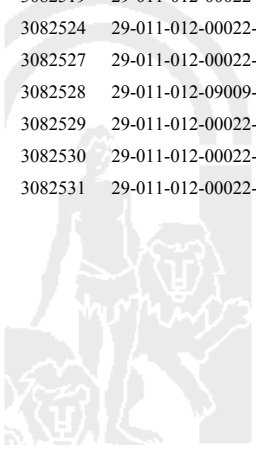
<u>REF.</u>	<u>REFERENCIA SIGPAC</u>	<u>CULTIVO</u>	<u>DESCRIPCIÓN CULTIVO</u>	<u>S/R</u>	<u>SUP. COMPROM.</u> <u>(ha)</u>	<u>SUP. CUMPLE</u> <u>(ha)</u>
2287320	29-001-016-00038-002	101000	OLIVAR-SIN VARIEDAD	S	1,33	0,00
2287325	29-001-016-00043-001	101000	OLIVAR-SIN VARIEDAD	S	0,87	0,00
2287315	29-001-016-00053-001	101000	OLIVAR-SIN VARIEDAD	S	3,28	0,00



<b>REF.</b>	<b>REFERENCIA SIGPAC</b>	<b>CULTIVO</b>	<b>DESCRIPCIÓN CULTIVO</b>	<b>S/R</b>	<b>SUP. COMPROM.</b> <b>(ha)</b>	<b>SUP. CUMPLE</b> <b>(ha)</b>
2287332	29-001-016-00109-001	101000	OLIVAR-SIN VARIEDAD	S	1,83	0,00
2287333	29-001-016-00112-001	101000	OLIVAR-SIN VARIEDAD	S	0,89	0,00
2287316	29-001-016-00122-001	101000	OLIVAR-SIN VARIEDAD	S	1,05	0,00
2287326	29-001-016-00123-001	101000	OLIVAR-SIN VARIEDAD	S	0,69	0,00
2287327	29-001-016-00124-001	101000	OLIVAR-SIN VARIEDAD	S	0,75	0,00
2287329	29-001-016-00129-001	101000	OLIVAR-SIN VARIEDAD	S	1,17	0,00
2287319	29-001-016-00188-002	101000	OLIVAR-SIN VARIEDAD	S	0,10	0,00
2287309	29-001-016-00189-001	101000	OLIVAR-SIN VARIEDAD	S	0,45	0,00
2287328	29-001-016-00191-001	101000	OLIVAR-SIN VARIEDAD	S	1,70	0,00
2287322	29-001-016-00250-001	101000	OLIVAR-SIN VARIEDAD	S	5,96	0,00
2287331	29-001-016-00253-003	101000	OLIVAR-SIN VARIEDAD	S	0,16	0,00
2287330	29-001-016-00254-003	101000	OLIVAR-SIN VARIEDAD	S	0,85	0,00
2287308	29-001-016-00255-001	101000	OLIVAR-SIN VARIEDAD	S	0,56	0,00
2287323	29-001-016-00266-002	101000	OLIVAR-SIN VARIEDAD	S	0,83	0,00
2287324	29-001-016-00268-002	101000	OLIVAR-SIN VARIEDAD	S	0,11	0,00
2287313	29-001-016-00273-001	101000	OLIVAR-SIN VARIEDAD	S	2,20	0,00
2287321	29-001-016-00274-001	101000	OLIVAR-SIN VARIEDAD	S	3,96	0,00
2287334	29-001-016-00278-002	101000	OLIVAR-SIN VARIEDAD	S	0,44	0,00



				<b>SUP. COMPROMETIDA</b>					
<b>APELLIDOS Y NOMBRE / RAZÓN SOCIAL</b>				<b>NIF</b>	<b>EXPEDIENTE</b>	<b>(ha)</b>			
CASERIA DEL CONDE S.A.				A29040730	7021645	51.44			
<b>RESOLUCIÓN ADMITIDO</b>									
<b>IMPORTES POR ANUALIDAD</b>									
				<b>2015</b>	<b>2016</b>	<b>2017</b>	<b>2018</b>	<b>2019</b>	
<b>IMPORTE MÁXIMO SUBVENCIONABLE</b>				5.348,60 €	5.348,60 €	5.348,60 €	5.348,60 €	5.348,60 €	
<b>IMPORTE MEDIO DE TRANSFERENCIA (€/ha)</b>				103,98 €	103,98 €	103,98 €	103,98 €	103,98 €	
<b>RECINTOS COMPROMETIDOS</b>									
<b>REF.</b>	<b>REFERENCIA SIGPAC</b>	<b>CULTIVO</b>	<b>DESCRIPCIÓN CULTIVO</b>	<b>S/R</b>	<b>PEND. MEDIA (%)</b>	<b>SUP. DEC. ADMIN. (ha)</b>	<b>SUP. CERT. (ha)</b>	<b>SUP. CAMPO (ha)</b>	<b>SUP. COMPROM. (ha)</b>
3082453	29-011-012-00023-021	101000	OLIVAR-SIN VARIEDAD	S	42,80	20,46	20,46		20,46
3082454	29-011-012-00022-162	101000	OLIVAR-SIN VARIEDAD	S	36,89	0,17	0,17		0,17
3082456	29-011-012-00022-148	101000	OLIVAR-SIN VARIEDAD	S	23,43	0,32	0,32		0,32
3082457	29-011-012-00020-003	101000	OLIVAR-SIN VARIEDAD	S	37,32	8,89	8,89		8,89
3082458	29-011-012-00022-134	101000	OLIVAR-SIN VARIEDAD	S	21,41	0,30	0,30		0,30
3082459	29-011-012-09009-068	101000	OLIVAR-SIN VARIEDAD	S	22,20	0,44	0,44		0,44
3082461	29-011-012-00020-016	101000	OLIVAR-SIN VARIEDAD	S	28,63	0,01	0,01		0,01
3082462	29-900-034-00028-027	101000	OLIVAR-SIN VARIEDAD	S	45,72	2,21	2,73		2,21
3082464	29-900-034-00028-017	101000	OLIVAR-SIN VARIEDAD	S	48,54	1,18	1,19		1,18
3082472	29-011-012-00022-048	101000	OLIVAR-SIN VARIEDAD	S	42,00	0,01	0,01		0,01
3082473	29-011-012-00022-032	101000	OLIVAR-SIN VARIEDAD	S	40,14	6,77	6,77		6,77
3082475	29-011-012-00022-026	101000	OLIVAR-SIN VARIEDAD	S	52,05	0,21	0,21		0,21
3082476	29-011-012-00022-046	101000	OLIVAR-SIN VARIEDAD	S	65,44	0,01	0,01		0,01
3082481	29-011-012-00022-125	101000	OLIVAR-SIN VARIEDAD	S	49,67	0,27	0,27		0,27
3082484	29-011-012-00022-160	101000	OLIVAR-SIN VARIEDAD	S	22,85	1,05	1,05		1,05
3082485	29-011-012-00022-161	101000	OLIVAR-SIN VARIEDAD	S	25,61	0,23	0,23		0,23
3082486	29-011-012-00022-127	101000	OLIVAR-SIN VARIEDAD	S	43,17	0,06	0,06		0,06
3082488	29-011-012-00022-132	101000	OLIVAR-SIN VARIEDAD	S	28,38	0,06	0,06		0,06
3082489	29-011-012-00022-139	101000	OLIVAR-SIN VARIEDAD	S	57,05	0,12	0,12		0,12
3082493	29-011-012-00022-107	101000	OLIVAR-SIN VARIEDAD	S	66,21	0,01	0,01		0,01
3082495	29-011-012-00022-146	101000	OLIVAR-SIN VARIEDAD	S	46,89	1,21	1,21		1,21
3082496	29-011-012-00022-145	101000	OLIVAR-SIN VARIEDAD	S	42,63	0,08	0,08		0,08
3082498	29-011-012-00022-154	101000	OLIVAR-SIN VARIEDAD	S	40,90	0,10	0,10		0,10
3082499	29-011-012-00022-099	101000	OLIVAR-SIN VARIEDAD	S	57,66	0,22	0,22		0,22
3082500	29-011-012-00022-045	101000	OLIVAR-SIN VARIEDAD	S	35,47	0,01	0,01		0,01
3082501	29-011-012-00022-031	101000	OLIVAR-SIN VARIEDAD	S	50,90	3,65	3,65		3,65
3082503	29-011-012-00022-075	101000	OLIVAR-SIN VARIEDAD	S	27,44	0,02	0,02		0,02
3082504	29-011-012-00022-112	101000	OLIVAR-SIN VARIEDAD	S	70,53	0,08	0,08		0,08
3082506	29-011-012-00022-101	101000	OLIVAR-SIN VARIEDAD	S	44,92	0,09	0,09		0,09
3082508	29-011-012-00022-153	101000	OLIVAR-SIN VARIEDAD	S	49,14	0,14	0,16		0,14
3082509	29-011-012-00022-028	101000	OLIVAR-SIN VARIEDAD	S	51,01	0,63	0,63		0,63
3082510	29-011-012-00022-123	101000	OLIVAR-SIN VARIEDAD	S	33,79	0,41	0,41		0,41
3082512	29-011-012-00022-095	101000	OLIVAR-SIN VARIEDAD	S	43,45	0,72	0,72		0,72
3082513	29-011-012-00022-116	101000	OLIVAR-SIN VARIEDAD	S	44,70	0,01	0,01		0,01
3082514	29-011-012-00022-124	101000	OLIVAR-SIN VARIEDAD	S	44,77	0,10	0,10		0,10
3082517	29-011-012-00022-102	101000	OLIVAR-SIN VARIEDAD	S	69,91	0,32	0,32		0,32
3082518	29-011-012-00022-115	101000	OLIVAR-SIN VARIEDAD	S	45,59	0,13	0,13		0,13
3082519	29-011-012-00022-110	101000	OLIVAR-SIN VARIEDAD	S	56,20	0,05	0,05		0,05
3082524	29-011-012-00022-108	101000	OLIVAR-SIN VARIEDAD	S	62,70	0,04	0,04		0,04
3082527	29-011-012-00022-147	101000	OLIVAR-SIN VARIEDAD	S	37,06	0,05	0,05		0,05
3082528	29-011-012-09009-080	101000	OLIVAR-SIN VARIEDAD	S	22,84	0,01	0,01		0,01
3082529	29-011-012-00022-150	101000	OLIVAR-SIN VARIEDAD	S	43,34	0,31	0,32		0,31
3082530	29-011-012-00022-019	101000	OLIVAR-SIN VARIEDAD	S	34,99	0,13	0,13		0,13
3082531	29-011-012-00022-111	101000	OLIVAR-SIN VARIEDAD	S	61,02	0,15	0,15		0,15



**INCIDENCIAS****INCIDENCIA DESCRIPCIÓN**

80403	Explotación no inscrita en SIPEA (anexo I, Orden 26 mayo 2015)
Ref:3082480	Recinto:29-011-012-00022-003 Cultivo:101000 OLIVAR-SIN VARIEDAD Secano
Ref:3082507	Recinto:29-011-012-00022-004 Cultivo:101000 OLIVAR-SIN VARIEDAD Secano
Ref:3082526	Recinto:29-011-012-00022-005 Cultivo:101000 OLIVAR-SIN VARIEDAD Secano
Ref:3082479	Recinto:29-900-034-00028-018 Cultivo:101000 OLIVAR-SIN VARIEDAD Secano

**RESUMEN CRITERIOS DE SELECCIÓN****10.1.12 Agricultura de montaña con orientación ecológica en olivar PUNTOS: 13,93**

	<b>PUNTOS</b>	
Solicitantes de la medida 11, específica para la conversión o mantenimiento en agricultura ecológica	3,00	S
Porcentaje de superficie determinada en zonas con limitaciones naturales u otras limitaciones específicas ubicadas en las zonas de montaña	4,00	100.0%
Porcentaje de superficie determinada situada en zonas RAMSAR	0,00	0.0%
Porcentaje de superficie determinada en zonas vulnerables a la contaminación por nitratos	3,93	93.41%
Mayor pendiente media	3,00	41.99%
Porcentaje de superficie determinada en Red Natura 2000	0,00	0.0%

**DETALLE CRITERIOS DE SELECCIÓN****10.1.12 Agricultura de montaña con orientación ecológica en olivar PUNTOS: 13,93**

Solicitantes de la medida 11, específica para la conversión o mantenimiento en agricultura ecológica	<b>PUNTOS:</b> 3,00	S
Porcentaje de superficie determinada en zonas con limitaciones naturales u otras limitaciones específicas ubicadas en las zonas de montaña	<b>PUNTOS:</b> 4,00	100.0%

<u>REF.</u>	<u>REFERENCIA SIGPAC</u>	<u>CULTIVO DESCRIPCIÓN CULTIVO</u>	<u>S/R</u>	<u>SUP. COMPROM.</u> <u>(ha)</u>	<u>SUP. CUMPLE</u> <u>(ha)</u>
3082457	29-011-012-00020-003	101000 OLIVAR-SIN VARIEDAD	S	8,89	8,89
3082461	29-011-012-00020-016	101000 OLIVAR-SIN VARIEDAD	S	0,01	0,01
3082530	29-011-012-00022-019	101000 OLIVAR-SIN VARIEDAD	S	0,13	0,13
3082475	29-011-012-00022-026	101000 OLIVAR-SIN VARIEDAD	S	0,21	0,21
3082509	29-011-012-00022-028	101000 OLIVAR-SIN VARIEDAD	S	0,63	0,63
3082501	29-011-012-00022-031	101000 OLIVAR-SIN VARIEDAD	S	3,65	3,65
3082473	29-011-012-00022-032	101000 OLIVAR-SIN VARIEDAD	S	6,77	6,77
3082500	29-011-012-00022-045	101000 OLIVAR-SIN VARIEDAD	S	0,01	0,01
3082476	29-011-012-00022-046	101000 OLIVAR-SIN VARIEDAD	S	0,01	0,01
3082472	29-011-012-00022-048	101000 OLIVAR-SIN VARIEDAD	S	0,01	0,01
3082503	29-011-012-00022-075	101000 OLIVAR-SIN VARIEDAD	S	0,02	0,02
3082512	29-011-012-00022-095	101000 OLIVAR-SIN VARIEDAD	S	0,72	0,72
3082499	29-011-012-00022-099	101000 OLIVAR-SIN VARIEDAD	S	0,22	0,22
3082506	29-011-012-00022-101	101000 OLIVAR-SIN VARIEDAD	S	0,09	0,09
3082517	29-011-012-00022-102	101000 OLIVAR-SIN VARIEDAD	S	0,32	0,32
3082493	29-011-012-00022-107	101000 OLIVAR-SIN VARIEDAD	S	0,01	0,01
3082524	29-011-012-00022-108	101000 OLIVAR-SIN VARIEDAD	S	0,04	0,04
3082519	29-011-012-00022-110	101000 OLIVAR-SIN VARIEDAD	S	0,05	0,05
3082531	29-011-012-00022-111	101000 OLIVAR-SIN VARIEDAD	S	0,15	0,15
3082504	29-011-012-00022-112	101000 OLIVAR-SIN VARIEDAD	S	0,08	0,08
3082518	29-011-012-00022-115	101000 OLIVAR-SIN VARIEDAD	S	0,13	0,13
3082513	29-011-012-00022-116	101000 OLIVAR-SIN VARIEDAD	S	0,01	0,01
3082510	29-011-012-00022-123	101000 OLIVAR-SIN VARIEDAD	S	0,41	0,41
3082514	29-011-012-00022-124	101000 OLIVAR-SIN VARIEDAD	S	0,10	0,10
3082481	29-011-012-00022-125	101000 OLIVAR-SIN VARIEDAD	S	0,27	0,27
3082486	29-011-012-00022-127	101000 OLIVAR-SIN VARIEDAD	S	0,06	0,06
3082488	29-011-012-00022-132	101000 OLIVAR-SIN VARIEDAD	S	0,06	0,06
3082458	29-011-012-00022-134	101000 OLIVAR-SIN VARIEDAD	S	0,30	0,30
3082489	29-011-012-00022-139	101000 OLIVAR-SIN VARIEDAD	S	0,12	0,12
3082496	29-011-012-00022-145	101000 OLIVAR-SIN VARIEDAD	S	0,08	0,08

REF.	REFERENCIA SIGPAC	CULTIVO	DESCRIPCIÓN CULTIVO	S/R	SUP.	SUP.
					COMPROM.	CUMPLE
					(ha)	(ha)
3082495	29-011-012-00022-146	101000	OLIVAR-SIN VARIEDAD	S	1,21	1,21
3082527	29-011-012-00022-147	101000	OLIVAR-SIN VARIEDAD	S	0,05	0,05
3082456	29-011-012-00022-148	101000	OLIVAR-SIN VARIEDAD	S	0,32	0,32
3082529	29-011-012-00022-150	101000	OLIVAR-SIN VARIEDAD	S	0,31	0,31
3082508	29-011-012-00022-153	101000	OLIVAR-SIN VARIEDAD	S	0,14	0,14
3082498	29-011-012-00022-154	101000	OLIVAR-SIN VARIEDAD	S	0,10	0,10
3082484	29-011-012-00022-160	101000	OLIVAR-SIN VARIEDAD	S	1,05	1,05
3082485	29-011-012-00022-161	101000	OLIVAR-SIN VARIEDAD	S	0,23	0,23
3082454	29-011-012-00022-162	101000	OLIVAR-SIN VARIEDAD	S	0,17	0,17
3082453	29-011-012-00023-021	101000	OLIVAR-SIN VARIEDAD	S	20,46	20,46
3082459	29-011-012-09009-068	101000	OLIVAR-SIN VARIEDAD	S	0,44	0,44
3082528	29-011-012-09009-080	101000	OLIVAR-SIN VARIEDAD	S	0,01	0,01
3082464	29-900-034-00028-017	101000	OLIVAR-SIN VARIEDAD	S	1,18	1,18
3082462	29-900-034-00028-027	101000	OLIVAR-SIN VARIEDAD	S	2,21	2,21

## Porcentaje de superficie determinada situada en zonas RAMSAR

PUNTOS: 0,00 0,0%

REF.	REFERENCIA SIGPAC	CULTIVO	DESCRIPCIÓN CULTIVO	S/R	SUP.	SUP.
					COMPROM.	CUMPLE
					(ha)	(ha)
3082457	29-011-012-00020-003	101000	OLIVAR-SIN VARIEDAD	S	8,89	0,00
3082461	29-011-012-00020-016	101000	OLIVAR-SIN VARIEDAD	S	0,01	0,00
3082530	29-011-012-00022-019	101000	OLIVAR-SIN VARIEDAD	S	0,13	0,00
3082475	29-011-012-00022-026	101000	OLIVAR-SIN VARIEDAD	S	0,21	0,00
3082509	29-011-012-00022-028	101000	OLIVAR-SIN VARIEDAD	S	0,63	0,00
3082501	29-011-012-00022-031	101000	OLIVAR-SIN VARIEDAD	S	3,65	0,00
3082473	29-011-012-00022-032	101000	OLIVAR-SIN VARIEDAD	S	6,77	0,00
3082500	29-011-012-00022-045	101000	OLIVAR-SIN VARIEDAD	S	0,01	0,00
3082476	29-011-012-00022-046	101000	OLIVAR-SIN VARIEDAD	S	0,01	0,00
3082472	29-011-012-00022-048	101000	OLIVAR-SIN VARIEDAD	S	0,01	0,00
3082503	29-011-012-00022-075	101000	OLIVAR-SIN VARIEDAD	S	0,02	0,00
3082512	29-011-012-00022-095	101000	OLIVAR-SIN VARIEDAD	S	0,72	0,00
3082499	29-011-012-00022-099	101000	OLIVAR-SIN VARIEDAD	S	0,22	0,00
3082506	29-011-012-00022-101	101000	OLIVAR-SIN VARIEDAD	S	0,09	0,00
3082517	29-011-012-00022-102	101000	OLIVAR-SIN VARIEDAD	S	0,32	0,00
3082493	29-011-012-00022-107	101000	OLIVAR-SIN VARIEDAD	S	0,01	0,00
3082524	29-011-012-00022-108	101000	OLIVAR-SIN VARIEDAD	S	0,04	0,00
3082519	29-011-012-00022-110	101000	OLIVAR-SIN VARIEDAD	S	0,05	0,00
3082531	29-011-012-00022-111	101000	OLIVAR-SIN VARIEDAD	S	0,15	0,00
3082504	29-011-012-00022-112	101000	OLIVAR-SIN VARIEDAD	S	0,08	0,00
3082518	29-011-012-00022-115	101000	OLIVAR-SIN VARIEDAD	S	0,13	0,00
3082513	29-011-012-00022-116	101000	OLIVAR-SIN VARIEDAD	S	0,01	0,00
3082510	29-011-012-00022-123	101000	OLIVAR-SIN VARIEDAD	S	0,41	0,00
3082514	29-011-012-00022-124	101000	OLIVAR-SIN VARIEDAD	S	0,10	0,00
3082481	29-011-012-00022-125	101000	OLIVAR-SIN VARIEDAD	S	0,27	0,00
3082486	29-011-012-00022-127	101000	OLIVAR-SIN VARIEDAD	S	0,06	0,00
3082488	29-011-012-00022-132	101000	OLIVAR-SIN VARIEDAD	S	0,06	0,00
3082458	29-011-012-00022-134	101000	OLIVAR-SIN VARIEDAD	S	0,30	0,00
3082489	29-011-012-00022-139	101000	OLIVAR-SIN VARIEDAD	S	0,12	0,00
3082496	29-011-012-00022-145	101000	OLIVAR-SIN VARIEDAD	S	0,08	0,00
3082495	29-011-012-00022-146	101000	OLIVAR-SIN VARIEDAD	S	1,21	0,00
3082527	29-011-012-00022-147	101000	OLIVAR-SIN VARIEDAD	S	0,05	0,00
3082456	29-011-012-00022-148	101000	OLIVAR-SIN VARIEDAD	S	0,32	0,00
3082529	29-011-012-00022-150	101000	OLIVAR-SIN VARIEDAD	S	0,31	0,00
3082508	29-011-012-00022-153	101000	OLIVAR-SIN VARIEDAD	S	0,14	0,00
3082498	29-011-012-00022-154	101000	OLIVAR-SIN VARIEDAD	S	0,10	0,00
3082484	29-011-012-00022-160	101000	OLIVAR-SIN VARIEDAD	S	1,05	0,00

REF.	REFERENCIA SIGPAC	CULTIVO	DESCRIPCIÓN CULTIVO	S/R	SUP.	SUP.
					COMPROM.	CUMPLE
					(ha)	(ha)
3082485	29-011-012-00022-161	101000	OLIVAR-SIN VARIEDAD	S	0,23	0,00
3082454	29-011-012-00022-162	101000	OLIVAR-SIN VARIEDAD	S	0,17	0,00
3082453	29-011-012-00023-021	101000	OLIVAR-SIN VARIEDAD	S	20,46	0,00
3082459	29-011-012-09009-068	101000	OLIVAR-SIN VARIEDAD	S	0,44	0,00
3082528	29-011-012-09009-080	101000	OLIVAR-SIN VARIEDAD	S	0,01	0,00
3082464	29-900-034-00028-017	101000	OLIVAR-SIN VARIEDAD	S	1,18	0,00
3082462	29-900-034-00028-027	101000	OLIVAR-SIN VARIEDAD	S	2,21	0,00

## Porcentaje de superficie determinada en zonas vulnerables a la contaminación por nitratos

PUNTOS: 3,93 93.41%

REF.	REFERENCIA SIGPAC	CULTIVO	DESCRIPCIÓN CULTIVO	S/R	SUP.	SUP.
					COMPROM.	CUMPLE
					(ha)	(ha)
3082457	29-011-012-00020-003	101000	OLIVAR-SIN VARIEDAD	S	8,89	8,89
3082461	29-011-012-00020-016	101000	OLIVAR-SIN VARIEDAD	S	0,01	0,01
3082530	29-011-012-00022-019	101000	OLIVAR-SIN VARIEDAD	S	0,13	0,13
3082475	29-011-012-00022-026	101000	OLIVAR-SIN VARIEDAD	S	0,21	0,21
3082509	29-011-012-00022-028	101000	OLIVAR-SIN VARIEDAD	S	0,63	0,63
3082501	29-011-012-00022-031	101000	OLIVAR-SIN VARIEDAD	S	3,65	3,65
3082473	29-011-012-00022-032	101000	OLIVAR-SIN VARIEDAD	S	6,77	6,77
3082500	29-011-012-00022-045	101000	OLIVAR-SIN VARIEDAD	S	0,01	0,01
3082476	29-011-012-00022-046	101000	OLIVAR-SIN VARIEDAD	S	0,01	0,01
3082472	29-011-012-00022-048	101000	OLIVAR-SIN VARIEDAD	S	0,01	0,01
3082503	29-011-012-00022-075	101000	OLIVAR-SIN VARIEDAD	S	0,02	0,02
3082512	29-011-012-00022-095	101000	OLIVAR-SIN VARIEDAD	S	0,72	0,72
3082499	29-011-012-00022-099	101000	OLIVAR-SIN VARIEDAD	S	0,22	0,22
3082506	29-011-012-00022-101	101000	OLIVAR-SIN VARIEDAD	S	0,09	0,09
3082517	29-011-012-00022-102	101000	OLIVAR-SIN VARIEDAD	S	0,32	0,32
3082493	29-011-012-00022-107	101000	OLIVAR-SIN VARIEDAD	S	0,01	0,01
3082524	29-011-012-00022-108	101000	OLIVAR-SIN VARIEDAD	S	0,04	0,04
3082519	29-011-012-00022-110	101000	OLIVAR-SIN VARIEDAD	S	0,05	0,05
3082531	29-011-012-00022-111	101000	OLIVAR-SIN VARIEDAD	S	0,15	0,15
3082504	29-011-012-00022-112	101000	OLIVAR-SIN VARIEDAD	S	0,08	0,08
3082518	29-011-012-00022-115	101000	OLIVAR-SIN VARIEDAD	S	0,13	0,13
3082513	29-011-012-00022-116	101000	OLIVAR-SIN VARIEDAD	S	0,01	0,01
3082510	29-011-012-00022-123	101000	OLIVAR-SIN VARIEDAD	S	0,41	0,41
3082514	29-011-012-00022-124	101000	OLIVAR-SIN VARIEDAD	S	0,10	0,10
3082481	29-011-012-00022-125	101000	OLIVAR-SIN VARIEDAD	S	0,27	0,27
3082486	29-011-012-00022-127	101000	OLIVAR-SIN VARIEDAD	S	0,06	0,06
3082488	29-011-012-00022-132	101000	OLIVAR-SIN VARIEDAD	S	0,06	0,06
3082458	29-011-012-00022-134	101000	OLIVAR-SIN VARIEDAD	S	0,30	0,30
3082489	29-011-012-00022-139	101000	OLIVAR-SIN VARIEDAD	S	0,12	0,12
3082496	29-011-012-00022-145	101000	OLIVAR-SIN VARIEDAD	S	0,08	0,08
3082495	29-011-012-00022-146	101000	OLIVAR-SIN VARIEDAD	S	1,21	1,21
3082527	29-011-012-00022-147	101000	OLIVAR-SIN VARIEDAD	S	0,05	0,05
3082456	29-011-012-00022-148	101000	OLIVAR-SIN VARIEDAD	S	0,32	0,32
3082529	29-011-012-00022-150	101000	OLIVAR-SIN VARIEDAD	S	0,31	0,31
3082508	29-011-012-00022-153	101000	OLIVAR-SIN VARIEDAD	S	0,14	0,14
3082498	29-011-012-00022-154	101000	OLIVAR-SIN VARIEDAD	S	0,10	0,10
3082484	29-011-012-00022-160	101000	OLIVAR-SIN VARIEDAD	S	1,05	1,05
3082485	29-011-012-00022-161	101000	OLIVAR-SIN VARIEDAD	S	0,23	0,23
3082454	29-011-012-00022-162	101000	OLIVAR-SIN VARIEDAD	S	0,17	0,17
3082453	29-011-012-00023-021	101000	OLIVAR-SIN VARIEDAD	S	20,46	20,46
3082459	29-011-012-09009-068	101000	OLIVAR-SIN VARIEDAD	S	0,44	0,44
3082528	29-011-012-09009-080	101000	OLIVAR-SIN VARIEDAD	S	0,01	0,01
3082464	29-900-034-00028-017	101000	OLIVAR-SIN VARIEDAD	S	1,18	0,00
3082462	29-900-034-00028-027	101000	OLIVAR-SIN VARIEDAD	S	2,21	0,00

**Mayor pendiente media****PUNTOS:** 3,00 41.99%

REF.	REFERENCIA SIGPAC	CULTIVO	DESCRIPCIÓN CULTIVO	S/R	PENDIENTE	SUP.
					MEDIA (%)	COMPROM. (ha)
3082457	29-011-012-00020-003	101000	OLIVAR-SIN VARIEDAD	S	37,32	8,89
3082461	29-011-012-00020-016	101000	OLIVAR-SIN VARIEDAD	S	28,63	0,01
3082530	29-011-012-00022-019	101000	OLIVAR-SIN VARIEDAD	S	34,99	0,13
3082475	29-011-012-00022-026	101000	OLIVAR-SIN VARIEDAD	S	52,05	0,21
3082509	29-011-012-00022-028	101000	OLIVAR-SIN VARIEDAD	S	51,01	0,63
3082501	29-011-012-00022-031	101000	OLIVAR-SIN VARIEDAD	S	50,90	3,65
3082473	29-011-012-00022-032	101000	OLIVAR-SIN VARIEDAD	S	40,14	6,77
3082500	29-011-012-00022-045	101000	OLIVAR-SIN VARIEDAD	S	35,47	0,01
3082476	29-011-012-00022-046	101000	OLIVAR-SIN VARIEDAD	S	65,44	0,01
3082472	29-011-012-00022-048	101000	OLIVAR-SIN VARIEDAD	S	42,00	0,01
3082503	29-011-012-00022-075	101000	OLIVAR-SIN VARIEDAD	S	27,44	0,02
3082512	29-011-012-00022-095	101000	OLIVAR-SIN VARIEDAD	S	43,45	0,72
3082499	29-011-012-00022-099	101000	OLIVAR-SIN VARIEDAD	S	57,66	0,22
3082506	29-011-012-00022-101	101000	OLIVAR-SIN VARIEDAD	S	44,92	0,09
3082517	29-011-012-00022-102	101000	OLIVAR-SIN VARIEDAD	S	69,91	0,32
3082493	29-011-012-00022-107	101000	OLIVAR-SIN VARIEDAD	S	66,21	0,01
3082524	29-011-012-00022-108	101000	OLIVAR-SIN VARIEDAD	S	62,70	0,04
3082519	29-011-012-00022-110	101000	OLIVAR-SIN VARIEDAD	S	56,20	0,05
3082531	29-011-012-00022-111	101000	OLIVAR-SIN VARIEDAD	S	61,02	0,15
3082504	29-011-012-00022-112	101000	OLIVAR-SIN VARIEDAD	S	70,53	0,08
3082518	29-011-012-00022-115	101000	OLIVAR-SIN VARIEDAD	S	45,59	0,13
3082513	29-011-012-00022-116	101000	OLIVAR-SIN VARIEDAD	S	44,70	0,01
3082510	29-011-012-00022-123	101000	OLIVAR-SIN VARIEDAD	S	33,79	0,41
3082514	29-011-012-00022-124	101000	OLIVAR-SIN VARIEDAD	S	44,77	0,10
3082481	29-011-012-00022-125	101000	OLIVAR-SIN VARIEDAD	S	49,67	0,27
3082486	29-011-012-00022-127	101000	OLIVAR-SIN VARIEDAD	S	43,17	0,06
3082488	29-011-012-00022-132	101000	OLIVAR-SIN VARIEDAD	S	28,38	0,06
3082458	29-011-012-00022-134	101000	OLIVAR-SIN VARIEDAD	S	21,41	0,30
3082489	29-011-012-00022-139	101000	OLIVAR-SIN VARIEDAD	S	57,05	0,12
3082496	29-011-012-00022-145	101000	OLIVAR-SIN VARIEDAD	S	42,63	0,08
3082495	29-011-012-00022-146	101000	OLIVAR-SIN VARIEDAD	S	46,89	1,21
3082527	29-011-012-00022-147	101000	OLIVAR-SIN VARIEDAD	S	37,06	0,05
3082456	29-011-012-00022-148	101000	OLIVAR-SIN VARIEDAD	S	23,43	0,32
3082529	29-011-012-00022-150	101000	OLIVAR-SIN VARIEDAD	S	43,34	0,31
3082508	29-011-012-00022-153	101000	OLIVAR-SIN VARIEDAD	S	49,14	0,14
3082498	29-011-012-00022-154	101000	OLIVAR-SIN VARIEDAD	S	40,90	0,10
3082484	29-011-012-00022-160	101000	OLIVAR-SIN VARIEDAD	S	22,85	1,05
3082485	29-011-012-00022-161	101000	OLIVAR-SIN VARIEDAD	S	25,61	0,23
3082454	29-011-012-00022-162	101000	OLIVAR-SIN VARIEDAD	S	36,89	0,17
3082453	29-011-012-00023-021	101000	OLIVAR-SIN VARIEDAD	S	42,80	20,46
3082459	29-011-012-09009-068	101000	OLIVAR-SIN VARIEDAD	S	22,20	0,44
3082528	29-011-012-09009-080	101000	OLIVAR-SIN VARIEDAD	S	22,84	0,01
3082464	29-900-034-00028-017	101000	OLIVAR-SIN VARIEDAD	S	48,54	1,18
3082462	29-900-034-00028-027	101000	OLIVAR-SIN VARIEDAD	S	45,72	2,21

**Porcentaje de superficie determinada en Red Natura 2000****PUNTOS:** 0,00 0.0%

REF.	REFERENCIA SIGPAC	CULTIVO	DESCRIPCIÓN CULTIVO	S/R	SUP.	SUP.
					COMPROM. (ha)	CUMPLE (ha)
3082457	29-011-012-00020-003	101000	OLIVAR-SIN VARIEDAD	S	8,89	0,00
3082461	29-011-012-00020-016	101000	OLIVAR-SIN VARIEDAD	S	0,01	0,00
3082530	29-011-012-00022-019	101000	OLIVAR-SIN VARIEDAD	S	0,13	0,00
3082475	29-011-012-00022-026	101000	OLIVAR-SIN VARIEDAD	S	0,21	0,00
3082509	29-011-012-00022-028	101000	OLIVAR-SIN VARIEDAD	S	0,63	0,00
3082501	29-011-012-00022-031	101000	OLIVAR-SIN VARIEDAD	S	3,65	0,00

REF.	REFERENCIA SIGPAC	CULTIVO	DESCRIPCIÓN CULTIVO	S/R	SUP.	SUP.
					COMPROM.	CUMPLE
					(ha)	(ha)
3082473	29-011-012-00022-032	101000	OLIVAR-SIN VARIEDAD	S	6,77	0,00
3082500	29-011-012-00022-045	101000	OLIVAR-SIN VARIEDAD	S	0,01	0,00
3082476	29-011-012-00022-046	101000	OLIVAR-SIN VARIEDAD	S	0,01	0,00
3082472	29-011-012-00022-048	101000	OLIVAR-SIN VARIEDAD	S	0,01	0,00
3082503	29-011-012-00022-075	101000	OLIVAR-SIN VARIEDAD	S	0,02	0,00
3082512	29-011-012-00022-095	101000	OLIVAR-SIN VARIEDAD	S	0,72	0,00
3082499	29-011-012-00022-099	101000	OLIVAR-SIN VARIEDAD	S	0,22	0,00
3082506	29-011-012-00022-101	101000	OLIVAR-SIN VARIEDAD	S	0,09	0,00
3082517	29-011-012-00022-102	101000	OLIVAR-SIN VARIEDAD	S	0,32	0,00
3082493	29-011-012-00022-107	101000	OLIVAR-SIN VARIEDAD	S	0,01	0,00
3082524	29-011-012-00022-108	101000	OLIVAR-SIN VARIEDAD	S	0,04	0,00
3082519	29-011-012-00022-110	101000	OLIVAR-SIN VARIEDAD	S	0,05	0,00
3082531	29-011-012-00022-111	101000	OLIVAR-SIN VARIEDAD	S	0,15	0,00
3082504	29-011-012-00022-112	101000	OLIVAR-SIN VARIEDAD	S	0,08	0,00
3082518	29-011-012-00022-115	101000	OLIVAR-SIN VARIEDAD	S	0,13	0,00
3082513	29-011-012-00022-116	101000	OLIVAR-SIN VARIEDAD	S	0,01	0,00
3082510	29-011-012-00022-123	101000	OLIVAR-SIN VARIEDAD	S	0,41	0,00
3082514	29-011-012-00022-124	101000	OLIVAR-SIN VARIEDAD	S	0,10	0,00
3082481	29-011-012-00022-125	101000	OLIVAR-SIN VARIEDAD	S	0,27	0,00
3082486	29-011-012-00022-127	101000	OLIVAR-SIN VARIEDAD	S	0,06	0,00
3082488	29-011-012-00022-132	101000	OLIVAR-SIN VARIEDAD	S	0,06	0,00
3082458	29-011-012-00022-134	101000	OLIVAR-SIN VARIEDAD	S	0,30	0,00
3082489	29-011-012-00022-139	101000	OLIVAR-SIN VARIEDAD	S	0,12	0,00
3082496	29-011-012-00022-145	101000	OLIVAR-SIN VARIEDAD	S	0,08	0,00
3082495	29-011-012-00022-146	101000	OLIVAR-SIN VARIEDAD	S	1,21	0,00
3082527	29-011-012-00022-147	101000	OLIVAR-SIN VARIEDAD	S	0,05	0,00
3082456	29-011-012-00022-148	101000	OLIVAR-SIN VARIEDAD	S	0,32	0,00
3082529	29-011-012-00022-150	101000	OLIVAR-SIN VARIEDAD	S	0,31	0,00
3082508	29-011-012-00022-153	101000	OLIVAR-SIN VARIEDAD	S	0,14	0,00
3082498	29-011-012-00022-154	101000	OLIVAR-SIN VARIEDAD	S	0,10	0,00
3082484	29-011-012-00022-160	101000	OLIVAR-SIN VARIEDAD	S	1,05	0,00
3082485	29-011-012-00022-161	101000	OLIVAR-SIN VARIEDAD	S	0,23	0,00
3082454	29-011-012-00022-162	101000	OLIVAR-SIN VARIEDAD	S	0,17	0,00
3082453	29-011-012-00023-021	101000	OLIVAR-SIN VARIEDAD	S	20,46	0,00
3082459	29-011-012-09009-068	101000	OLIVAR-SIN VARIEDAD	S	0,44	0,00
3082528	29-011-012-09009-080	101000	OLIVAR-SIN VARIEDAD	S	0,01	0,00
3082464	29-900-034-00028-017	101000	OLIVAR-SIN VARIEDAD	S	1,18	0,00
3082462	29-900-034-00028-027	101000	OLIVAR-SIN VARIEDAD	S	2,21	0,00



<u>APELLIDOS Y NOMBRE / RAZÓN SOCIAL</u>	<u>NIF</u>	<u>EXPEDIENTE</u>	<u>SUP. COMPROMETIDA (ha)</u>
CASTILLO SÁNCHEZ MARÍA ÁNGELES	25083010S	7021295	2.5
<b>RESOLUCIÓN ADMITIDO</b>			

**IMPORTE POR ANUALIDAD**

	<u>2015</u>	<u>2016</u>	<u>2017</u>	<u>2018</u>	<u>2019</u>
IMPORTE MÁXIMO SUBVENCIONABLE	285,35 €	285,35 €	285,35 €	285,35 €	285,35 €
IMPORTE MEDIO DE TRANSFERENCIA (€/ha)	114,14 €	114,14 €	114,14 €	114,14 €	114,14 €

**RECINTOS COMPROMETIDOS**

<u>REF.</u>	<u>REFERENCIA SIGPAC</u>	<u>CULTIVO</u>	<u>DESCRIPCIÓN CULTIVO</u>	<u>S/R</u>	<u>PEND. MEDIA (%)</u>	<u>SUP. DEC. ADMIN. (ha)</u>	<u>SUP. CERT. (ha)</u>	<u>SUP. CAMPO (ha)</u>	<u>SUP. COMPROM. (ha)</u>
2330169	29-092-006-00351-002	101000	OLIVAR-SIN VARIEDAD	S	49,71	1,56	1,56		1,56
2330170	29-092-006-00351-031	101000	OLIVAR-SIN VARIEDAD	S	52,02	2,62	0,94		0,94

**INCIDENCIAS****INCIDENCIA DESCRIPCIÓN**

80404 Recinto declarado que no cumple en su totalidad con las normas de producción ecológica (anexo I, Orden 26 de mayo de 2015)  
Ref:2330170 Recinto:29-092-006-00351-031 Cultivo:101000 OLIVAR-SIN VARIEDAD Secano Superficie Certificada (Ha):0,94

**RESUMEN CRITERIOS DE SELECCIÓN**

**10.1.12 Agricultura de montaña con orientación ecológica en olivar** PUNTOS: 10,00

	<u>PUNTOS</u>	
Solicitantes de la medida 11, específica para la conversión o mantenimiento en agricultura ecológica	3,00	S
Porcentaje de superficie determinada en zonas con limitaciones naturales u otras limitaciones específicas ubicadas en las zonas de montaña	4,00	100.0%
Porcentaje de superficie determinada situada en zonas RAMSAR	0,00	0.0%
Porcentaje de superficie determinada en zonas vulnerables a la contaminación por nitratos	0,00	0.0%
Mayor pendiente media	3,00	50.58%
Porcentaje de superficie determinada en Red Natura 2000	0,00	0.0%





**DETALLE CRITERIOS DE SELECCIÓN****10.1.12 Agricultura de montaña con orientación ecológica en olivar****PUNTOS: 10,00****Solicitantes de la medida 11, específica para la conversión o mantenimiento en agricultura ecológica****PUNTOS: 3,00 S****Porcentaje de superficie determinada en zonas con limitaciones naturales u otras limitaciones específicas ubicadas en las zonas de montaña****PUNTOS: 4,00 100.0%**

<u>REF.</u>	<u>REFERENCIA SIGPAC</u>	<u>CULTIVO</u>	<u>DESCRIPCIÓN CULTIVO</u>	<u>S/R</u>	<u>SUP. COMPROM.</u> <u>(ha)</u>	<u>SUP. CUMPLE</u> <u>(ha)</u>
2330169	29-092-006-00351-002	101000	OLIVAR-SIN VARIEDAD	S	1,56	1,56
2330170	29-092-006-00351-031	101000	OLIVAR-SIN VARIEDAD	S	0,94	0,94

**Porcentaje de superficie determinada situada en zonas RAMSAR****PUNTOS: 0,00 0.0%**

<u>REF.</u>	<u>REFERENCIA SIGPAC</u>	<u>CULTIVO</u>	<u>DESCRIPCIÓN CULTIVO</u>	<u>S/R</u>	<u>SUP. COMPROM.</u> <u>(ha)</u>	<u>SUP. CUMPLE</u> <u>(ha)</u>
2330169	29-092-006-00351-002	101000	OLIVAR-SIN VARIEDAD	S	1,56	0,00
2330170	29-092-006-00351-031	101000	OLIVAR-SIN VARIEDAD	S	0,94	0,00

**Porcentaje de superficie determinada en zonas vulnerables a la contaminación por nitratos****PUNTOS: 0,00 0.0%**

<u>REF.</u>	<u>REFERENCIA SIGPAC</u>	<u>CULTIVO</u>	<u>DESCRIPCIÓN CULTIVO</u>	<u>S/R</u>	<u>SUP. COMPROM.</u> <u>(ha)</u>	<u>SUP. CUMPLE</u> <u>(ha)</u>
2330169	29-092-006-00351-002	101000	OLIVAR-SIN VARIEDAD	S	1,56	0,00
2330170	29-092-006-00351-031	101000	OLIVAR-SIN VARIEDAD	S	0,94	0,00

**Mayor pendiente media****PUNTOS: 3,00 50.58%**

<u>REF.</u>	<u>REFERENCIA SIGPAC</u>	<u>CULTIVO</u>	<u>DESCRIPCIÓN CULTIVO</u>	<u>S/R</u>	<u>PENDIENTE MEDIA (%)</u>	<u>SUP. COMPROM.</u> <u>(ha)</u>
2330169	29-092-006-00351-002	101000	OLIVAR-SIN VARIEDAD	S	49,71	1,56
2330170	29-092-006-00351-031	101000	OLIVAR-SIN VARIEDAD	S	52,02	0,94

**Porcentaje de superficie determinada en Red Natura 2000****PUNTOS: 0,00 0.0%**

<u>REF.</u>	<u>REFERENCIA SIGPAC</u>	<u>CULTIVO</u>	<u>DESCRIPCIÓN CULTIVO</u>	<u>S/R</u>	<u>SUP. COMPROM.</u> <u>(ha)</u>	<u>SUP. CUMPLE</u> <u>(ha)</u>
2330169	29-092-006-00351-002	101000	OLIVAR-SIN VARIEDAD	S	1,56	0,00
2330170	29-092-006-00351-031	101000	OLIVAR-SIN VARIEDAD	S	0,94	0,00



<u>APELLIDOS Y NOMBRE / RAZÓN SOCIAL</u>		<u>NIF</u>	<u>EXPEDIENTE</u>	<u>SUP. COMPROMETIDA</u>				
				<u>(ha)</u>				
CASTRO NAVARRO JUANA		24869351A	7005693	3.81				
<b>RESOLUCIÓN</b>								
ADMITIDO								
<b>IMPORTE POR ANUALIDAD</b>								
		<b>2015</b>	<b>2016</b>	<b>2017</b>	<b>2018</b>	<b>2019</b>		
IMPORTE MÁXIMO SUBVENCIONABLE		434,87 €	434,87 €	434,87 €	434,87 €	434,87 €		
IMPORTE MEDIO DE TRANSFERENCIA (€/ha)		114,14 €	114,14 €	114,14 €	114,14 €	114,14 €		
<b>RECINTOS COMPROMETIDOS</b>								
<u>REF.</u>	<u>REFERENCIA SIGPAC</u>	<u>CULTIVO</u>	<u>DESCRIPCIÓN CULTIVO</u>	<u>PEND. MEDIA</u>	<u>SUP. DEC. ADMIN.</u>	<u>SUP. CERT.</u>	<u>SUP. CAMPO</u>	<u>SUP. COMPROM.</u>
				<u>S/R</u>	<u>(%)</u>	<u>(ha)</u>	<u>(ha)</u>	<u>(ha)</u>
3014373	29-012-007-00372-004	101000	OLIVAR-SIN VARIEDAD	S	30,91	1,98	2,02	1,98
3014374	29-012-007-00372-021	101000	OLIVAR-SIN VARIEDAD	S	20,54	1,83	1,83	1,83

### RESUMEN CRITERIOS DE SELECCIÓN

10.1.12 Agricultura de montaña con orientación ecológica en olivar		PUNTOS: 10,00	
		PUNTOS	
Solicitantes de la medida 11, específica para la conversión o mantenimiento en agricultura ecológica		3,00	S
Porcentaje de superficie determinada en zonas con limitaciones naturales u otras limitaciones específicas ubicadas en las zonas de montaña		0,00	0.0%
Porcentaje de superficie determinada situada en zonas RAMSAR		0,00	0.0%
Porcentaje de superficie determinada en zonas vulnerables a la contaminación por nitratos		4,00	100.0%
Mayor pendiente media		3,00	25.93%
Porcentaje de superficie determinada en Red Natura 2000		0,00	0.0%



**DETALLE CRITERIOS DE SELECCIÓN****10.1.12 Agricultura de montaña con orientación ecológica en olivar****PUNTOS: 10,00****Solicitantes de la medida 11, específica para la conversión o mantenimiento en agricultura ecológica****PUNTOS: 3,00 S****Porcentaje de superficie determinada en zonas con limitaciones naturales u otras limitaciones específicas ubicadas en las zonas de montaña****PUNTOS: 0,00 0.0%**

<u>REF.</u>	<u>REFERENCIA SIGPAC</u>	<u>CULTIVO</u>	<u>DESCRIPCIÓN CULTIVO</u>	<u>S/R</u>	<u>SUP. COMPROM.</u> <u>(ha)</u>	<u>SUP. CUMPLE</u> <u>(ha)</u>
3014373	29-012-007-00372-004	101000	OLIVAR-SIN VARIEDAD	S	1,98	0,00
3014374	29-012-007-00372-021	101000	OLIVAR-SIN VARIEDAD	S	1,83	0,00

**Porcentaje de superficie determinada situada en zonas RAMSAR****PUNTOS: 0,00 0.0%**

<u>REF.</u>	<u>REFERENCIA SIGPAC</u>	<u>CULTIVO</u>	<u>DESCRIPCIÓN CULTIVO</u>	<u>S/R</u>	<u>SUP. COMPROM.</u> <u>(ha)</u>	<u>SUP. CUMPLE</u> <u>(ha)</u>
3014373	29-012-007-00372-004	101000	OLIVAR-SIN VARIEDAD	S	1,98	0,00
3014374	29-012-007-00372-021	101000	OLIVAR-SIN VARIEDAD	S	1,83	0,00

**Porcentaje de superficie determinada en zonas vulnerables a la contaminación por nitratos****PUNTOS: 4,00 100.0%**

<u>REF.</u>	<u>REFERENCIA SIGPAC</u>	<u>CULTIVO</u>	<u>DESCRIPCIÓN CULTIVO</u>	<u>S/R</u>	<u>SUP. COMPROM.</u> <u>(ha)</u>	<u>SUP. CUMPLE</u> <u>(ha)</u>
3014373	29-012-007-00372-004	101000	OLIVAR-SIN VARIEDAD	S	1,98	1,98
3014374	29-012-007-00372-021	101000	OLIVAR-SIN VARIEDAD	S	1,83	1,83

**Mayor pendiente media****PUNTOS: 3,00 25.93%**

<u>REF.</u>	<u>REFERENCIA SIGPAC</u>	<u>CULTIVO</u>	<u>DESCRIPCIÓN CULTIVO</u>	<u>S/R</u>	<u>PENDIENTE MEDIA (%)</u>	<u>SUP. COMPROM.</u> <u>(ha)</u>
3014373	29-012-007-00372-004	101000	OLIVAR-SIN VARIEDAD	S	30,91	1,98
3014374	29-012-007-00372-021	101000	OLIVAR-SIN VARIEDAD	S	20,54	1,83

**Porcentaje de superficie determinada en Red Natura 2000****PUNTOS: 0,00 0.0%**

<u>REF.</u>	<u>REFERENCIA SIGPAC</u>	<u>CULTIVO</u>	<u>DESCRIPCIÓN CULTIVO</u>	<u>S/R</u>	<u>SUP. COMPROM.</u> <u>(ha)</u>	<u>SUP. CUMPLE</u> <u>(ha)</u>
3014373	29-012-007-00372-004	101000	OLIVAR-SIN VARIEDAD	S	1,98	0,00
3014374	29-012-007-00372-021	101000	OLIVAR-SIN VARIEDAD	S	1,83	0,00



<u>APELLIDOS Y NOMBRE / RAZÓN SOCIAL</u>		<u>NIF</u>	<u>EXPEDIENTE</u>	<u>SUP. COMPROMETIDA</u>				
				<u>(ha)</u>				
CHAVES RIVERO JUAN		74805917G	7008847	1.97				
<u>RESOLUCIÓN</u>								
ADMITIDO								
<u>IMPORTES POR ANUALIDAD</u>								
		<u>2015</u>	<u>2016</u>	<u>2017</u>	<u>2018</u>	<u>2019</u>		
IMPORTE MÁXIMO SUBVENCIONABLE		224,86 €	224,86 €	224,86 €	224,86 €	224,86 €		
IMPORTE MEDIO DE TRANSFERENCIA (€/ha)		114,14 €	114,14 €	114,14 €	114,14 €	114,14 €		
<u>RECINTOS COMPROMETIDOS</u>								
<u>REF.</u>	<u>REFERENCIA SIGPAC</u>	<u>CULTIVO</u>	<u>DESCRIPCIÓN CULTIVO</u>	<u>PEND. MEDIA</u>	<u>SUP. DEC. ADMIN.</u>	<u>SUP. CERT.</u>	<u>SUP. CAMPO</u>	<u>SUP. COMPROM.</u>
				<u>S/R</u>	<u>(%)</u>	<u>(ha)</u>	<u>(ha)</u>	<u>(ha)</u>
3035107	29-013-003-00009-001	101000	OLIVAR-SIN VARIEDAD	S	22,63	1,97	1,97	1,97

### RESUMEN CRITERIOS DE SELECCIÓN

<b>10.1.12 Agricultura de montaña con orientación ecológica en olivar</b>		<b>PUNTOS: 12,00</b>	
		<u>PUNTOS</u>	
Solicitantes de la medida 11, específica para la conversión o mantenimiento en agricultura ecológica		3,00	S
Porcentaje de superficie determinada en zonas con limitaciones naturales u otras limitaciones específicas ubicadas en las zonas de montaña		4,00	100.0%
Porcentaje de superficie determinada situada en zonas RAMSAR		0,00	0.0%
Porcentaje de superficie determinada en zonas vulnerables a la contaminación por nitratos		4,00	100.0%
Mayor pendiente media		1,00	22.63%
Porcentaje de superficie determinada en Red Natura 2000		0,00	0.0%



**DETALLE CRITERIOS DE SELECCIÓN****10.1.12 Agricultura de montaña con orientación ecológica en olivar****PUNTOS:** 12,00**Solicitantes de la medida 11, específica para la conversión o mantenimiento en agricultura ecológica****PUNTOS:** 3,00 S**Porcentaje de superficie determinada en zonas con limitaciones naturales u otras limitaciones específicas ubicadas en las zonas de montaña****PUNTOS:** 4,00 100.0%

<u>REF.</u>	<u>REFERENCIA SIGPAC</u>	<u>CULTIVO DESCRIPCIÓN CULTIVO</u>	<u>S/R</u>	<u>SUP. COMPROM. (ha)</u>	<u>SUP. CUMPLE (ha)</u>
3035107	29-013-003-00009-001	101000 OLIVAR-SIN VARIEDAD	S	1,97	1,97

**Porcentaje de superficie determinada situada en zonas RAMSAR****PUNTOS:** 0,00 0.0%

<u>REF.</u>	<u>REFERENCIA SIGPAC</u>	<u>CULTIVO DESCRIPCIÓN CULTIVO</u>	<u>S/R</u>	<u>SUP. COMPROM. (ha)</u>	<u>SUP. CUMPLE (ha)</u>
3035107	29-013-003-00009-001	101000 OLIVAR-SIN VARIEDAD	S	1,97	0,00

**Porcentaje de superficie determinada en zonas vulnerables a la contaminación por nitratos****PUNTOS:** 4,00 100.0%

<u>REF.</u>	<u>REFERENCIA SIGPAC</u>	<u>CULTIVO DESCRIPCIÓN CULTIVO</u>	<u>S/R</u>	<u>SUP. COMPROM. (ha)</u>	<u>SUP. CUMPLE (ha)</u>
3035107	29-013-003-00009-001	101000 OLIVAR-SIN VARIEDAD	S	1,97	1,97

**Mayor pendiente media****PUNTOS:** 1,00 22.63%

<u>REF.</u>	<u>REFERENCIA SIGPAC</u>	<u>CULTIVO DESCRIPCIÓN CULTIVO</u>	<u>S/R</u>	<u>PENDIENTE MEDIA (%)</u>	<u>SUP. COMPROM. (ha)</u>
3035107	29-013-003-00009-001	101000 OLIVAR-SIN VARIEDAD	S	22,63	1,97

**Porcentaje de superficie determinada en Red Natura 2000****PUNTOS:** 0,00 0.0%

<u>REF.</u>	<u>REFERENCIA SIGPAC</u>	<u>CULTIVO DESCRIPCIÓN CULTIVO</u>	<u>S/R</u>	<u>SUP. COMPROM. (ha)</u>	<u>SUP. CUMPLE (ha)</u>
3035107	29-013-003-00009-001	101000 OLIVAR-SIN VARIEDAD	S	1,97	0,00



<u>APELLIDOS Y NOMBRE / RAZÓN SOCIAL</u>		<u>NIF</u>	<u>EXPEDIENTE</u>	<u>SUP. COMPROMETIDA</u>				
				<u>(ha)</u>				
CHICÓN GÓNGORA AGUSTIN		25564335L	7020344	6.42				
<b>RESOLUCIÓN</b>								
ADMITIDO								
<b>IMPORTE POR ANUALIDAD</b>								
		<b>2015</b>	<b>2016</b>	<b>2017</b>	<b>2018</b>	<b>2019</b>		
IMPORTE MÁXIMO SUBVENCIONABLE		732,78 €	732,78 €	732,78 €	732,78 €	732,78 €		
IMPORTE MEDIO DE TRANSFERENCIA (€/ha)		114,14 €	114,14 €	114,14 €	114,14 €	114,14 €		
<b>RECINTOS COMPROMETIDOS</b>								
<u>REF.</u>	<u>REFERENCIA SIGPAC</u>	<u>CULTIVO</u>	<u>DESCRIPCIÓN CULTIVO</u>	<u>PEND. MEDIA</u>	<u>SUP. DEC. ADMIN.</u>	<u>SUP. CERT.</u>	<u>SUP. CAMPO</u>	<u>SUP. COMPROM.</u>
				<u>S/R</u>	<u>(%)</u>	<u>(ha)</u>	<u>(ha)</u>	<u>(ha)</u>
2310249	29-031-002-00074-002	101000	OLIVAR-SIN VARIEDAD	S	23,33	5,59	5,59	5,59
2310252	29-031-010-00020-001	101000	OLIVAR-SIN VARIEDAD	S	34,16	0,83	0,87	0,83

**INCIDENCIAS****INCIDENCIA DESCRIPCIÓN**

80403 Explotación no inscrita en SIPEA (anexo I, Orden 26 mayo 2015)  
 Ref:2310250 Recinto:29-031-002-00080-003 Cultivo:101000 OLIVAR-SIN VARIEDAD Secano  
 Ref:2310251 Recinto:29-031-002-09001-004 Cultivo:101000 OLIVAR-SIN VARIEDAD Secano

**RESUMEN CRITERIOS DE SELECCIÓN****10.1.12 Agricultura de montaña con orientación ecológica en olivar PUNTOS: 8,00**

	<b>PUNTOS</b>	
Solicitantes de la medida 11, específica para la conversión o mantenimiento en agricultura ecológica	3,00	S
Porcentaje de superficie determinada en zonas con limitaciones naturales u otras limitaciones específicas ubicadas en las zonas de montaña	4,00	100.0%
Porcentaje de superficie determinada situada en zonas RAMSAR	0,00	0.0%
Porcentaje de superficie determinada en zonas vulnerables a la contaminación por nitratos	0,00	0.0%
Mayor pendiente media	1,00	24.73%
Porcentaje de superficie determinada en Red Natura 2000	0,00	0.0%



**DETALLE CRITERIOS DE SELECCIÓN****10.1.12 Agricultura de montaña con orientación ecológica en olivar PUNTOS: 8,00****Solicitantes de la medida 11, específica para la conversión o mantenimiento en agricultura ecológica PUNTOS: 3,00 S****Porcentaje de superficie determinada en zonas con limitaciones naturales u otras limitaciones específicas ubicadas en las zonas de montaña PUNTOS: 4,00 100.0%**

<u>REF.</u>	<u>REFERENCIA SIGPAC</u>	<u>CULTIVO</u>	<u>DESCRIPCIÓN CULTIVO</u>	<u>S/R</u>	<u>SUP. COMPROM.</u> <u>(ha)</u>	<u>SUP. CUMPLE</u> <u>(ha)</u>
2310249	29-031-002-00074-002	101000	OLIVAR-SIN VARIEDAD	S	5,59	5,59
2310252	29-031-010-00020-001	101000	OLIVAR-SIN VARIEDAD	S	0,83	0,83

**Porcentaje de superficie determinada situada en zonas RAMSAR PUNTOS: 0,00 0.0%**

<u>REF.</u>	<u>REFERENCIA SIGPAC</u>	<u>CULTIVO</u>	<u>DESCRIPCIÓN CULTIVO</u>	<u>S/R</u>	<u>SUP. COMPROM.</u> <u>(ha)</u>	<u>SUP. CUMPLE</u> <u>(ha)</u>
2310249	29-031-002-00074-002	101000	OLIVAR-SIN VARIEDAD	S	5,59	0,00
2310252	29-031-010-00020-001	101000	OLIVAR-SIN VARIEDAD	S	0,83	0,00

**Porcentaje de superficie determinada en zonas vulnerables a la contaminación por nitratos PUNTOS: 0,00 0.0%**

<u>REF.</u>	<u>REFERENCIA SIGPAC</u>	<u>CULTIVO</u>	<u>DESCRIPCIÓN CULTIVO</u>	<u>S/R</u>	<u>SUP. COMPROM.</u> <u>(ha)</u>	<u>SUP. CUMPLE</u> <u>(ha)</u>
2310249	29-031-002-00074-002	101000	OLIVAR-SIN VARIEDAD	S	5,59	0,00
2310252	29-031-010-00020-001	101000	OLIVAR-SIN VARIEDAD	S	0,83	0,00

**Mayor pendiente media PUNTOS: 1,00 24.73%**

<u>REF.</u>	<u>REFERENCIA SIGPAC</u>	<u>CULTIVO</u>	<u>DESCRIPCIÓN CULTIVO</u>	<u>S/R</u>	<u>PENDIENTE MEDIA (%)</u>	<u>SUP. COMPROM.</u> <u>(ha)</u>
2310249	29-031-002-00074-002	101000	OLIVAR-SIN VARIEDAD	S	23,33	5,59
2310252	29-031-010-00020-001	101000	OLIVAR-SIN VARIEDAD	S	34,16	0,83

**Porcentaje de superficie determinada en Red Natura 2000 PUNTOS: 0,00 0.0%**

<u>REF.</u>	<u>REFERENCIA SIGPAC</u>	<u>CULTIVO</u>	<u>DESCRIPCIÓN CULTIVO</u>	<u>S/R</u>	<u>SUP. COMPROM.</u> <u>(ha)</u>	<u>SUP. CUMPLE</u> <u>(ha)</u>
2310249	29-031-002-00074-002	101000	OLIVAR-SIN VARIEDAD	S	5,59	0,00
2310252	29-031-010-00020-001	101000	OLIVAR-SIN VARIEDAD	S	0,83	0,00



				<b>SUP. COMPROMETIDA</b>					
<b>APELLIDOS Y NOMBRE / RAZÓN SOCIAL</b>				<b>NIF</b>	<b>EXPEDIENTE</b>	<b>(ha)</b>			
COMUNIDAD DE BIENES ALBARRACIN ATIENZA				E29747581	7021644	14.16			
<b>RESOLUCIÓN</b>									
<b>ADMITIDO</b>									
<b>IMPORTE POR ANUALIDAD</b>									
				<b>2015</b>	<b>2016</b>	<b>2017</b>	<b>2018</b>	<b>2019</b>	
<b>IMPORTE MÁXIMO SUBVENCIONABLE</b>				1.616,22 €	1.616,22 €	1.616,22 €	1.616,22 €	1.616,22 €	
<b>IMPORTE MEDIO DE TRANSFERENCIA (€/ha)</b>				114,14 €	114,14 €	114,14 €	114,14 €	114,14 €	
<b>RECINTOS COMPROMETIDOS</b>									
<b>REF.</b>	<b>REFERENCIA SIGPAC</b>	<b>CULTIVO</b>	<b>DESCRIPCIÓN CULTIVO</b>	<b>S/R</b>	<b>PEND. MEDIA (%)</b>	<b>SUP. DEC. ADMIN. (ha)</b>	<b>SUP. CERT. (ha)</b>	<b>SUP. CAMPO (ha)</b>	<b>SUP. COMPROM. (ha)</b>
3082418	29-084-008-00304-005	101000	OLIVAR-SIN VARIEDAD	S	23,23	3,42	3,42		3,42
3082419	29-084-008-00302-001	101000	OLIVAR-SIN VARIEDAD	S	23,38	10,74	10,74		10,74

### RESUMEN CRITERIOS DE SELECCIÓN

<b>10.1.12 Agricultura de montaña con orientación ecológica en olivar</b>		<b>PUNTOS: 8,00</b>
<b>Solicitantes de la medida 11, específica para la conversión o mantenimiento en agricultura ecológica</b>		<b>PUNTOS</b> 3,00 S
<b>Porcentaje de superficie determinada en zonas con limitaciones naturales u otras limitaciones específicas ubicadas en las zonas de montaña</b>		4,00 100.0%
<b>Porcentaje de superficie determinada situada en zonas RAMSAR</b>		0,00 0.0%
<b>Porcentaje de superficie determinada en zonas vulnerables a la contaminación por nitratos</b>		0,00 0.0%
<b>Mayor pendiente media</b>		1,00 23.34%
<b>Porcentaje de superficie determinada en Red Natura 2000</b>		0,00 0.0%





**DETALLE CRITERIOS DE SELECCIÓN****10.1.12 Agricultura de montaña con orientación ecológica en olivar PUNTOS: 8,00****Solicitantes de la medida 11, específica para la conversión o mantenimiento en agricultura ecológica PUNTOS: 3,00 S****Porcentaje de superficie determinada en zonas con limitaciones naturales u otras limitaciones específicas ubicadas en las zonas de montaña PUNTOS: 4,00 100.0%**

<u>REF.</u>	<u>REFERENCIA SIGPAC</u>	<u>CULTIVO</u>	<u>DESCRIPCIÓN CULTIVO</u>	<u>S/R</u>	<u>SUP. COMPROM.</u> <u>(ha)</u>	<u>SUP. CUMPLE</u> <u>(ha)</u>
3082419	29-084-008-00302-001	101000	OLIVAR-SIN VARIEDAD	S	10,74	10,74
3082418	29-084-008-00304-005	101000	OLIVAR-SIN VARIEDAD	S	3,42	3,42

**Porcentaje de superficie determinada situada en zonas RAMSAR PUNTOS: 0,00 0.0%**

<u>REF.</u>	<u>REFERENCIA SIGPAC</u>	<u>CULTIVO</u>	<u>DESCRIPCIÓN CULTIVO</u>	<u>S/R</u>	<u>SUP. COMPROM.</u> <u>(ha)</u>	<u>SUP. CUMPLE</u> <u>(ha)</u>
3082419	29-084-008-00302-001	101000	OLIVAR-SIN VARIEDAD	S	10,74	0,00
3082418	29-084-008-00304-005	101000	OLIVAR-SIN VARIEDAD	S	3,42	0,00

**Porcentaje de superficie determinada en zonas vulnerables a la contaminación por nitratos PUNTOS: 0,00 0.0%**

<u>REF.</u>	<u>REFERENCIA SIGPAC</u>	<u>CULTIVO</u>	<u>DESCRIPCIÓN CULTIVO</u>	<u>S/R</u>	<u>SUP. COMPROM.</u> <u>(ha)</u>	<u>SUP. CUMPLE</u> <u>(ha)</u>
3082419	29-084-008-00302-001	101000	OLIVAR-SIN VARIEDAD	S	10,74	0,00
3082418	29-084-008-00304-005	101000	OLIVAR-SIN VARIEDAD	S	3,42	0,00

**Mayor pendiente media PUNTOS: 1,00 23.34%**

<u>REF.</u>	<u>REFERENCIA SIGPAC</u>	<u>CULTIVO</u>	<u>DESCRIPCIÓN CULTIVO</u>	<u>S/R</u>	<u>PENDIENTE MEDIA (%)</u>	<u>SUP. COMPROM.</u> <u>(ha)</u>
3082419	29-084-008-00302-001	101000	OLIVAR-SIN VARIEDAD	S	23,38	10,74
3082418	29-084-008-00304-005	101000	OLIVAR-SIN VARIEDAD	S	23,23	3,42

**Porcentaje de superficie determinada en Red Natura 2000 PUNTOS: 0,00 0.0%**

<u>REF.</u>	<u>REFERENCIA SIGPAC</u>	<u>CULTIVO</u>	<u>DESCRIPCIÓN CULTIVO</u>	<u>S/R</u>	<u>SUP. COMPROM.</u> <u>(ha)</u>	<u>SUP. CUMPLE</u> <u>(ha)</u>
3082419	29-084-008-00302-001	101000	OLIVAR-SIN VARIEDAD	S	10,74	0,00
3082418	29-084-008-00304-005	101000	OLIVAR-SIN VARIEDAD	S	3,42	0,00



<u>APELLIDOS Y NOMBRE / RAZÓN SOCIAL</u>	<u>NIF</u>	<u>EXPEDIENTE</u>	<u>SUP. COMPROMETIDA</u>		
			<u>(ha)</u>		
CONEJO POSTIGO ANTONIO	25321232A	7002941	0		
<b>RESOLUCIÓN</b>					
INADMITIDO					
<b>IMPORTES POR ANUALIDAD</b>					
	<u>2015</u>	<u>2016</u>	<u>2017</u>	<u>2018</u>	<u>2019</u>
IMPORTE MÁXIMO SUBVENCIONABLE	0,00 €	0,00 €	0,00 €	0,00 €	0,00 €
IMPORTE MEDIO DE TRANSFERENCIA (€/ha)	0,00 €	0,00 €	0,00 €	0,00 €	0,00 €

**INCIDENCIAS****INCIDENCIA DESCRIPCIÓN**

80402	El solicitante no está inscrito en SIPEA como operador ecológico
80403	Explotación no inscrita en SIPEA (anexo 1, Orden 26 mayo 2015) Ref:2302444 Recinto:29-012-006-00042-014 Cultivo:101000 OLIVAR-SIN VARIEDAD Secano Ref:2302436 Recinto:29-012-006-00042-025 Cultivo:101000 OLIVAR-SIN VARIEDAD Secano Ref:2302445 Recinto:29-012-006-00042-025 Cultivo:101000 OLIVAR-SIN VARIEDAD Secano Ref:2302437 Recinto:29-012-006-00042-025 Cultivo:101000 OLIVAR-SIN VARIEDAD Secano
80406	Superficie admisible para la ayuda menor que la mínima requerida (anexo 1, Orden 26 de mayo de 2015) Sup. Resuelta:0

**RESUMEN CRITERIOS DE SELECCIÓN**

<b>10.1.12 Agricultura de montaña con orientación ecológica en olivar</b>	<b>PUNTOS: 3,00</b>	
	<u>PUNTOS</u>	
Solicitantes de la medida 11, específica para la conversión o mantenimiento en agricultura ecológica	3,00	S
Porcentaje de superficie determinada en zonas con limitaciones naturales u otras limitaciones específicas ubicadas en las zonas de montaña	0,00	0.0%
Porcentaje de superficie determinada situada en zonas RAMSAR	0,00	0.0%
Porcentaje de superficie determinada en zonas vulnerables a la contaminación por nitratos	0,00	0.0%
Mayor pendiente media	0,00	0.0%
Porcentaje de superficie determinada en Red Natura 2000	0,00	0.0%

**DETALLE CRITERIOS DE SELECCIÓN**

<b>10.1.12 Agricultura de montaña con orientación ecológica en olivar</b>	<b>PUNTOS: 3,00</b>	
	<u>PUNTOS:</u>	
Solicitantes de la medida 11, específica para la conversión o mantenimiento en agricultura ecológica	3,00	S
Porcentaje de superficie determinada en zonas con limitaciones naturales u otras limitaciones específicas ubicadas en las zonas de montaña	0,00	0.0%
Porcentaje de superficie determinada situada en zonas RAMSAR	0,00	0.0%
Porcentaje de superficie determinada en zonas vulnerables a la contaminación por nitratos	0,00	0.0%
Mayor pendiente media	0,00	0.0%
Porcentaje de superficie determinada en Red Natura 2000	0,00	0.0%



<u>APELLIDOS Y NOMBRE / RAZÓN SOCIAL</u>	<u>NIF</u>	<u>EXPEDIENTE</u>	<u>SUP. COMPROMETIDA</u>		
			<u>(ha)</u>		
COSTA ALANDI CARMEN	38079761H	7022539	3.37		
<b>RESOLUCIÓN</b>					
<b>ADMITIDO</b>					
<b>IMPORTE POR ANUALIDAD</b>					
	<b>2015</b>	<b>2016</b>	<b>2017</b>	<b>2018</b>	<b>2019</b>
<b>IMPORTE MÁXIMO SUBVENCIONABLE</b>	384,65 €	384,65 €	384,65 €	384,65 €	384,65 €
<b>IMPORTE MEDIO DE TRANSFERENCIA (€/ha)</b>	114,14 €	114,14 €	114,14 €	114,14 €	114,14 €

**RECINTOS COMPROMETIDOS**

<u>REF.</u>	<u>REFERENCIA SIGPAC</u>	<u>CULTIVO</u>	<u>DESCRIPCIÓN CULTIVO</u>	<u>S/R</u>	<u>PEND. MEDIA (%)</u>	<u>SUP. DEC. ADMIN. (ha)</u>	<u>SUP. CERT. (ha)</u>	<u>SUP. CAMPO (ha)</u>	<u>SUP. COMPROM. (ha)</u>
2383731	29-038-002-00018-013	101000	OLIVAR-SIN VARIEDAD	S	45,33	0,40	0,40		0,40
2383732	29-038-002-00018-001	101000	OLIVAR-SIN VARIEDAD	S	46,36	0,02	0,02		0,02
2383733	29-038-002-00015-004	101000	OLIVAR-SIN VARIEDAD	S	47,05	0,69	0,69		0,69
2383734	29-038-002-00018-006	101000	OLIVAR-SIN VARIEDAD	S	50,07	0,85	0,85		0,85
2383735	29-038-002-00015-015	101000	OLIVAR-SIN VARIEDAD	S	29,23	0,09	0,09		0,09
2383736	29-038-002-00018-002	101000	OLIVAR-SIN VARIEDAD	S	52,28	0,09	0,09		0,09
2383738	29-038-002-00015-021	101000	OLIVAR-SIN VARIEDAD	S	59,97	0,07	0,07		0,07
2383739	29-038-002-00015-013	101000	OLIVAR-SIN VARIEDAD	S	55,89	0,07	0,07		0,07
2383740	29-038-002-00015-012	101000	OLIVAR-SIN VARIEDAD	S	57,64	0,07	0,07		0,07
2383741	29-038-002-00015-016	101000	OLIVAR-SIN VARIEDAD	S	51,81	0,70	0,70		0,70
2383742	29-038-002-00015-020	101000	OLIVAR-SIN VARIEDAD	S	48,00	0,12	0,12		0,12
2383743	29-038-002-00015-011	101000	OLIVAR-SIN VARIEDAD	S	50,41	0,05	0,05		0,05
2383744	29-038-002-00015-010	101000	OLIVAR-SIN VARIEDAD	S	59,90	0,02	0,02		0,02
2383745	29-038-002-00015-009	101000	OLIVAR-SIN VARIEDAD	S	44,93	0,02	0,02		0,02
2383746	29-038-002-00015-014	101000	OLIVAR-SIN VARIEDAD	S	67,62	0,11	0,11		0,11

**INCIDENCIAS****INCIDENCIA DESCRIPCIÓN**

80403 Explotación no inscrita en SIPEA (anexo I, Orden 26 mayo 2015)  
Ref:2383737 Recinto:29-038-002-00015-022 Cultivo:101000 OLIVAR-SIN VARIEDAD Secano

**RESUMEN CRITERIOS DE SELECCIÓN****10.1.12 Agricultura de montaña con orientación ecológica en olivar PUNTOS: 10,00**

	<u>PUNTOS</u>	
<b>Solicitantes de la medida 11, específica para la conversión o mantenimiento en agricultura ecológica</b>	3,00	S
<b>Porcentaje de superficie determinada en zonas con limitaciones naturales u otras limitaciones específicas ubicadas en las zonas de montaña</b>	0,00	0.0%
<b>Porcentaje de superficie determinada situada en zonas RAMSAR</b>	0,00	0.0%
<b>Porcentaje de superficie determinada en zonas vulnerables a la contaminación por nitratos</b>	4,00	100.0%
<b>Mayor pendiente media</b>	3,00	49.75%
<b>Porcentaje de superficie determinada en Red Natura 2000</b>	0,00	0.0%



**DETALLE CRITERIOS DE SELECCIÓN****10.1.12 Agricultura de montaña con orientación ecológica en olivar****PUNTOS:** 10,00**Solicitantes de la medida 11, específica para la conversión o mantenimiento en agricultura ecológica****PUNTOS:** 3,00 S**Porcentaje de superficie determinada en zonas con limitaciones naturales u otras limitaciones específicas ubicadas en las zonas de montaña****PUNTOS:** 0,00 0.0%

<u>REF.</u>	<u>REFERENCIA SIGPAC</u>	<u>CULTIVO DESCRIPCIÓN CULTIVO</u>	<u>S/R</u>	<u>SUP. COMPROM.</u> <u>(ha)</u>	<u>SUP. CUMPLE</u> <u>(ha)</u>
2383733	29-038-002-00015-004	101000 OLIVAR-SIN VARIEDAD	S	0,69	0,00
2383745	29-038-002-00015-009	101000 OLIVAR-SIN VARIEDAD	S	0,02	0,00
2383744	29-038-002-00015-010	101000 OLIVAR-SIN VARIEDAD	S	0,02	0,00
2383743	29-038-002-00015-011	101000 OLIVAR-SIN VARIEDAD	S	0,05	0,00
2383740	29-038-002-00015-012	101000 OLIVAR-SIN VARIEDAD	S	0,07	0,00
2383739	29-038-002-00015-013	101000 OLIVAR-SIN VARIEDAD	S	0,07	0,00
2383746	29-038-002-00015-014	101000 OLIVAR-SIN VARIEDAD	S	0,11	0,00
2383735	29-038-002-00015-015	101000 OLIVAR-SIN VARIEDAD	S	0,09	0,00
2383741	29-038-002-00015-016	101000 OLIVAR-SIN VARIEDAD	S	0,70	0,00
2383742	29-038-002-00015-020	101000 OLIVAR-SIN VARIEDAD	S	0,12	0,00
2383738	29-038-002-00015-021	101000 OLIVAR-SIN VARIEDAD	S	0,07	0,00
2383732	29-038-002-00018-001	101000 OLIVAR-SIN VARIEDAD	S	0,02	0,00
2383736	29-038-002-00018-002	101000 OLIVAR-SIN VARIEDAD	S	0,09	0,00
2383734	29-038-002-00018-006	101000 OLIVAR-SIN VARIEDAD	S	0,85	0,00
2383731	29-038-002-00018-013	101000 OLIVAR-SIN VARIEDAD	S	0,40	0,00

**Porcentaje de superficie determinada situada en zonas RAMSAR****PUNTOS:** 0,00 0.0%

<u>REF.</u>	<u>REFERENCIA SIGPAC</u>	<u>CULTIVO DESCRIPCIÓN CULTIVO</u>	<u>S/R</u>	<u>SUP. COMPROM.</u> <u>(ha)</u>	<u>SUP. CUMPLE</u> <u>(ha)</u>
2383733	29-038-002-00015-004	101000 OLIVAR-SIN VARIEDAD	S	0,69	0,00
2383745	29-038-002-00015-009	101000 OLIVAR-SIN VARIEDAD	S	0,02	0,00
2383744	29-038-002-00015-010	101000 OLIVAR-SIN VARIEDAD	S	0,02	0,00
2383743	29-038-002-00015-011	101000 OLIVAR-SIN VARIEDAD	S	0,05	0,00
2383740	29-038-002-00015-012	101000 OLIVAR-SIN VARIEDAD	S	0,07	0,00
2383739	29-038-002-00015-013	101000 OLIVAR-SIN VARIEDAD	S	0,07	0,00
2383746	29-038-002-00015-014	101000 OLIVAR-SIN VARIEDAD	S	0,11	0,00
2383735	29-038-002-00015-015	101000 OLIVAR-SIN VARIEDAD	S	0,09	0,00
2383741	29-038-002-00015-016	101000 OLIVAR-SIN VARIEDAD	S	0,70	0,00
2383742	29-038-002-00015-020	101000 OLIVAR-SIN VARIEDAD	S	0,12	0,00
2383738	29-038-002-00015-021	101000 OLIVAR-SIN VARIEDAD	S	0,07	0,00
2383732	29-038-002-00018-001	101000 OLIVAR-SIN VARIEDAD	S	0,02	0,00
2383736	29-038-002-00018-002	101000 OLIVAR-SIN VARIEDAD	S	0,09	0,00
2383734	29-038-002-00018-006	101000 OLIVAR-SIN VARIEDAD	S	0,85	0,00
2383731	29-038-002-00018-013	101000 OLIVAR-SIN VARIEDAD	S	0,40	0,00

**Porcentaje de superficie determinada en zonas vulnerables a la contaminación por nitratos****PUNTOS:** 4,00 100.0%

<u>REF.</u>	<u>REFERENCIA SIGPAC</u>	<u>CULTIVO DESCRIPCIÓN CULTIVO</u>	<u>S/R</u>	<u>SUP. COMPROM.</u> <u>(ha)</u>	<u>SUP. CUMPLE</u> <u>(ha)</u>
2383733	29-038-002-00015-004	101000 OLIVAR-SIN VARIEDAD	S	0,69	0,69
2383745	29-038-002-00015-009	101000 OLIVAR-SIN VARIEDAD	S	0,02	0,02
2383744	29-038-002-00015-010	101000 OLIVAR-SIN VARIEDAD	S	0,02	0,02
2383743	29-038-002-00015-011	101000 OLIVAR-SIN VARIEDAD	S	0,05	0,05
2383740	29-038-002-00015-012	101000 OLIVAR-SIN VARIEDAD	S	0,07	0,07
2383739	29-038-002-00015-013	101000 OLIVAR-SIN VARIEDAD	S	0,07	0,07
2383746	29-038-002-00015-014	101000 OLIVAR-SIN VARIEDAD	S	0,11	0,11
2383735	29-038-002-00015-015	101000 OLIVAR-SIN VARIEDAD	S	0,09	0,09
2383741	29-038-002-00015-016	101000 OLIVAR-SIN VARIEDAD	S	0,70	0,70

REF.	REFERENCIA SIGPAC	CULTIVO	DESCRIPCIÓN CULTIVO	S/R	SUP.	SUP.
					COMPROM.	CUMPLE
					(ha)	(ha)
2383742	29-038-002-00015-020	101000	OLIVAR-SIN VARIEDAD	S	0,12	0,12
2383738	29-038-002-00015-021	101000	OLIVAR-SIN VARIEDAD	S	0,07	0,07
2383732	29-038-002-00018-001	101000	OLIVAR-SIN VARIEDAD	S	0,02	0,02
2383736	29-038-002-00018-002	101000	OLIVAR-SIN VARIEDAD	S	0,09	0,09
2383734	29-038-002-00018-006	101000	OLIVAR-SIN VARIEDAD	S	0,85	0,85
2383731	29-038-002-00018-013	101000	OLIVAR-SIN VARIEDAD	S	0,40	0,40

**Mayor pendiente media**

PUNTOS: 3,00 49.75%

REF.	REFERENCIA SIGPAC	CULTIVO	DESCRIPCIÓN CULTIVO	S/R	PENDIENTE	SUP.
					MEDIA (%)	COMPROM.
					(ha)	(ha)
2383733	29-038-002-00015-004	101000	OLIVAR-SIN VARIEDAD	S	47,05	0,69
2383745	29-038-002-00015-009	101000	OLIVAR-SIN VARIEDAD	S	44,93	0,02
2383744	29-038-002-00015-010	101000	OLIVAR-SIN VARIEDAD	S	59,90	0,02
2383743	29-038-002-00015-011	101000	OLIVAR-SIN VARIEDAD	S	50,41	0,05
2383740	29-038-002-00015-012	101000	OLIVAR-SIN VARIEDAD	S	57,64	0,07
2383739	29-038-002-00015-013	101000	OLIVAR-SIN VARIEDAD	S	55,89	0,07
2383746	29-038-002-00015-014	101000	OLIVAR-SIN VARIEDAD	S	67,62	0,11
2383735	29-038-002-00015-015	101000	OLIVAR-SIN VARIEDAD	S	29,23	0,09
2383741	29-038-002-00015-016	101000	OLIVAR-SIN VARIEDAD	S	51,81	0,70
2383742	29-038-002-00015-020	101000	OLIVAR-SIN VARIEDAD	S	48,00	0,12
2383738	29-038-002-00015-021	101000	OLIVAR-SIN VARIEDAD	S	59,97	0,07
2383732	29-038-002-00018-001	101000	OLIVAR-SIN VARIEDAD	S	46,36	0,02
2383736	29-038-002-00018-002	101000	OLIVAR-SIN VARIEDAD	S	52,28	0,09
2383734	29-038-002-00018-006	101000	OLIVAR-SIN VARIEDAD	S	50,07	0,85
2383731	29-038-002-00018-013	101000	OLIVAR-SIN VARIEDAD	S	45,33	0,40

**Porcentaje de superficie determinada en Red Natura 2000**

PUNTOS: 0,00 0.0%

REF.	REFERENCIA SIGPAC	CULTIVO	DESCRIPCIÓN CULTIVO	S/R	SUP.	SUP.
					COMPROM.	CUMPLE
					(ha)	(ha)
2383733	29-038-002-00015-004	101000	OLIVAR-SIN VARIEDAD	S	0,69	0,00
2383745	29-038-002-00015-009	101000	OLIVAR-SIN VARIEDAD	S	0,02	0,00
2383744	29-038-002-00015-010	101000	OLIVAR-SIN VARIEDAD	S	0,02	0,00
2383743	29-038-002-00015-011	101000	OLIVAR-SIN VARIEDAD	S	0,05	0,00
2383740	29-038-002-00015-012	101000	OLIVAR-SIN VARIEDAD	S	0,07	0,00
2383739	29-038-002-00015-013	101000	OLIVAR-SIN VARIEDAD	S	0,07	0,00
2383746	29-038-002-00015-014	101000	OLIVAR-SIN VARIEDAD	S	0,11	0,00
2383735	29-038-002-00015-015	101000	OLIVAR-SIN VARIEDAD	S	0,09	0,00
2383741	29-038-002-00015-016	101000	OLIVAR-SIN VARIEDAD	S	0,70	0,00
2383742	29-038-002-00015-020	101000	OLIVAR-SIN VARIEDAD	S	0,12	0,00
2383738	29-038-002-00015-021	101000	OLIVAR-SIN VARIEDAD	S	0,07	0,00
2383732	29-038-002-00018-001	101000	OLIVAR-SIN VARIEDAD	S	0,02	0,00
2383736	29-038-002-00018-002	101000	OLIVAR-SIN VARIEDAD	S	0,09	0,00
2383734	29-038-002-00018-006	101000	OLIVAR-SIN VARIEDAD	S	0,85	0,00
2383731	29-038-002-00018-013	101000	OLIVAR-SIN VARIEDAD	S	0,40	0,00



<u>APELLIDOS Y NOMBRE / RAZÓN SOCIAL</u>	<u>NIF</u>	<u>EXPEDIENTE</u>	<u>SUP. COMPROMETIDA</u>			
			<u>(ha)</u>			
COXALL - MALCOLM JAMES	X2515971R	7019150	13.1			
<b>RESOLUCIÓN</b>						
<b>ADMITIDO</b>						
<b>IMPORTE POR ANUALIDAD</b>						
		<u>2015</u>	<u>2016</u>	<u>2017</u>	<u>2018</u>	<u>2019</u>
<b>IMPORTE MÁXIMO SUBVENCIONABLE</b>		1.495,23 €	1.495,23 €	1.495,23 €	1.495,23 €	1.495,23 €
<b>IMPORTE MEDIO DE TRANSFERENCIA (€/ha)</b>		114,14 €	114,14 €	114,14 €	114,14 €	114,14 €

**RECINTOS COMPROMETIDOS**

<u>REF.</u>	<u>REFERENCIA SIGPAC</u>	<u>CULTIVO</u>	<u>DESCRIPCIÓN CULTIVO</u>	<u>S/R</u>	<u>PEND. MEDIA (%)</u>	<u>SUP. DEC. ADMIN. (ha)</u>	<u>SUP. CERT. (ha)</u>	<u>SUP. CAMPO (ha)</u>	<u>SUP. COMPROM. (ha)</u>
3058594	29-043-011-00029-003	101000	OLIVAR-SIN VARIEDAD	S	46,53	0,03	0,09	0,03	0,03
3058596	29-043-011-00076-010	101000	OLIVAR-SIN VARIEDAD	S	61,07	0,08	0,08	0,08	0,08
3058598	29-043-011-00029-007	101000	OLIVAR-SIN VARIEDAD	S	50,67	0,26	0,78	0,26	0,26
3058599	29-043-011-00031-001	101000	OLIVAR-SIN VARIEDAD	S	44,08	1,90	1,90	1,90	1,90
3058600	29-043-011-00076-002	101000	OLIVAR-SIN VARIEDAD	S	40,34	1,02	1,02	1,02	1,02
3058601	29-043-011-00031-005	101000	OLIVAR-SIN VARIEDAD	S	55,50	0,91	0,91	0,91	0,91
3058602	29-043-011-00074-017	101000	OLIVAR-SIN VARIEDAD	S	63,46	0,06	0,06	0,06	0,06
3058603	29-043-011-00074-003	101000	OLIVAR-SIN VARIEDAD	S	54,21	6,23	6,23	6,23	6,23
3058604	29-043-011-00076-022	101000	OLIVAR-SIN VARIEDAD	S	46,38	0,01	0,01	0,01	0,01
3058605	29-043-011-00076-014	101000	OLIVAR-SIN VARIEDAD	S	77,68	0,06	0,06	0,06	0,06
3058606	29-043-012-00049-001	101000	OLIVAR-SIN VARIEDAD	S	54,44	2,43	2,43	2,43	2,43
3058607	29-043-011-00076-012	101000	OLIVAR-SIN VARIEDAD	S	44,31	0,11	0,13	0,11	0,11

**INCIDENCIAS****INCIDENCIA DESCRIPCIÓN**

- 80403 Explotación no inscrita en SIPEA (anexo I, Orden 26 mayo 2015)  
 Ref:3058595 Recinto:29-043-011-00074-018 Cultivo:101000 OLIVAR-SIN VARIEDAD Secano  
 Ref:3058597 Recinto:29-043-011-00076-028 Cultivo:101000 OLIVAR-SIN VARIEDAD Secano

**RESUMEN CRITERIOS DE SELECCIÓN****10.1.12 Agricultura de montaña con orientación ecológica en olivar PUNTOS: 14,00**

	<u>PUNTOS</u>	
<b>Solicitantes de la medida 11, específica para la conversión o mantenimiento en agricultura ecológica</b>	3,00	S
<b>Porcentaje de superficie determinada en zonas con limitaciones naturales u otras limitaciones específicas ubicadas en las zonas de montaña</b>	4,00	100.0%
<b>Porcentaje de superficie determinada situada en zonas RAMSAR</b>	0,00	0.0%
<b>Porcentaje de superficie determinada en zonas vulnerables a la contaminación por nitratos</b>	4,00	100.0%
<b>Mayor pendiente media</b>	3,00	51.81%
<b>Porcentaje de superficie determinada en Red Natura 2000</b>	0,00	0.0%



**DETALLE CRITERIOS DE SELECCIÓN****10.1.12 Agricultura de montaña con orientación ecológica en olivar****PUNTOS:** 14,00**Solicitantes de la medida 11, específica para la conversión o mantenimiento en agricultura ecológica****PUNTOS:** 3,00 S**Porcentaje de superficie determinada en zonas con limitaciones naturales u otras limitaciones específicas ubicadas en las zonas de montaña****PUNTOS:** 4,00 100.0%

<u>REF.</u>	<u>REFERENCIA SIGPAC</u>	<u>CULTIVO DESCRIPCIÓN CULTIVO</u>	<u>S/R</u>	<u>SUP. COMPROM.</u> <u>(ha)</u>	<u>SUP. CUMPLE</u> <u>(ha)</u>
3058594	29-043-011-00029-003	101000 OLIVAR-SIN VARIEDAD	S	0,03	0,03
3058598	29-043-011-00029-007	101000 OLIVAR-SIN VARIEDAD	S	0,26	0,26
3058599	29-043-011-00031-001	101000 OLIVAR-SIN VARIEDAD	S	1,90	1,90
3058601	29-043-011-00031-005	101000 OLIVAR-SIN VARIEDAD	S	0,91	0,91
3058603	29-043-011-00074-003	101000 OLIVAR-SIN VARIEDAD	S	6,23	6,23
3058602	29-043-011-00074-017	101000 OLIVAR-SIN VARIEDAD	S	0,06	0,06
3058600	29-043-011-00076-002	101000 OLIVAR-SIN VARIEDAD	S	1,02	1,02
3058596	29-043-011-00076-010	101000 OLIVAR-SIN VARIEDAD	S	0,08	0,08
3058607	29-043-011-00076-012	101000 OLIVAR-SIN VARIEDAD	S	0,11	0,11
3058605	29-043-011-00076-014	101000 OLIVAR-SIN VARIEDAD	S	0,06	0,06
3058604	29-043-011-00076-022	101000 OLIVAR-SIN VARIEDAD	S	0,01	0,01
3058606	29-043-012-00049-001	101000 OLIVAR-SIN VARIEDAD	S	2,43	2,43

**Porcentaje de superficie determinada situada en zonas RAMSAR****PUNTOS:** 0,00 0.0%

<u>REF.</u>	<u>REFERENCIA SIGPAC</u>	<u>CULTIVO DESCRIPCIÓN CULTIVO</u>	<u>S/R</u>	<u>SUP. COMPROM.</u> <u>(ha)</u>	<u>SUP. CUMPLE</u> <u>(ha)</u>
3058594	29-043-011-00029-003	101000 OLIVAR-SIN VARIEDAD	S	0,03	0,00
3058598	29-043-011-00029-007	101000 OLIVAR-SIN VARIEDAD	S	0,26	0,00
3058599	29-043-011-00031-001	101000 OLIVAR-SIN VARIEDAD	S	1,90	0,00
3058601	29-043-011-00031-005	101000 OLIVAR-SIN VARIEDAD	S	0,91	0,00
3058603	29-043-011-00074-003	101000 OLIVAR-SIN VARIEDAD	S	6,23	0,00
3058602	29-043-011-00074-017	101000 OLIVAR-SIN VARIEDAD	S	0,06	0,00
3058600	29-043-011-00076-002	101000 OLIVAR-SIN VARIEDAD	S	1,02	0,00
3058596	29-043-011-00076-010	101000 OLIVAR-SIN VARIEDAD	S	0,08	0,00
3058607	29-043-011-00076-012	101000 OLIVAR-SIN VARIEDAD	S	0,11	0,00
3058605	29-043-011-00076-014	101000 OLIVAR-SIN VARIEDAD	S	0,06	0,00
3058604	29-043-011-00076-022	101000 OLIVAR-SIN VARIEDAD	S	0,01	0,00
3058606	29-043-012-00049-001	101000 OLIVAR-SIN VARIEDAD	S	2,43	0,00

**Porcentaje de superficie determinada en zonas vulnerables a la contaminación por nitratos****PUNTOS:** 4,00 100.0%

<u>REF.</u>	<u>REFERENCIA SIGPAC</u>	<u>CULTIVO DESCRIPCIÓN CULTIVO</u>	<u>S/R</u>	<u>SUP. COMPROM.</u> <u>(ha)</u>	<u>SUP. CUMPLE</u> <u>(ha)</u>
3058594	29-043-011-00029-003	101000 OLIVAR-SIN VARIEDAD	S	0,03	0,03
3058598	29-043-011-00029-007	101000 OLIVAR-SIN VARIEDAD	S	0,26	0,26
3058599	29-043-011-00031-001	101000 OLIVAR-SIN VARIEDAD	S	1,90	1,90
3058601	29-043-011-00031-005	101000 OLIVAR-SIN VARIEDAD	S	0,91	0,91
3058603	29-043-011-00074-003	101000 OLIVAR-SIN VARIEDAD	S	6,23	6,23
3058602	29-043-011-00074-017	101000 OLIVAR-SIN VARIEDAD	S	0,06	0,06
3058600	29-043-011-00076-002	101000 OLIVAR-SIN VARIEDAD	S	1,02	1,02
3058596	29-043-011-00076-010	101000 OLIVAR-SIN VARIEDAD	S	0,08	0,08
3058607	29-043-011-00076-012	101000 OLIVAR-SIN VARIEDAD	S	0,11	0,11
3058605	29-043-011-00076-014	101000 OLIVAR-SIN VARIEDAD	S	0,06	0,06
3058604	29-043-011-00076-022	101000 OLIVAR-SIN VARIEDAD	S	0,01	0,01
3058606	29-043-012-00049-001	101000 OLIVAR-SIN VARIEDAD	S	2,43	2,43

**Mayor pendiente media****PUNTOS:** 3,00 51.81%

REF.	REFERENCIA SIGPAC	CULTIVO	DESCRIPCIÓN CULTIVO	S/R	PENDIENTE	SUP.
					MEDIA (%)	COMPROM.
					(ha)	(ha)
3058594	29-043-011-00029-003	101000	OLIVAR-SIN VARIEDAD	S	46,53	0,03
3058598	29-043-011-00029-007	101000	OLIVAR-SIN VARIEDAD	S	50,67	0,26
3058599	29-043-011-00031-001	101000	OLIVAR-SIN VARIEDAD	S	44,08	1,90
3058601	29-043-011-00031-005	101000	OLIVAR-SIN VARIEDAD	S	55,50	0,91
3058603	29-043-011-00074-003	101000	OLIVAR-SIN VARIEDAD	S	54,21	6,23
3058602	29-043-011-00074-017	101000	OLIVAR-SIN VARIEDAD	S	63,46	0,06
3058600	29-043-011-00076-002	101000	OLIVAR-SIN VARIEDAD	S	40,34	1,02
3058596	29-043-011-00076-010	101000	OLIVAR-SIN VARIEDAD	S	61,07	0,08
3058607	29-043-011-00076-012	101000	OLIVAR-SIN VARIEDAD	S	44,31	0,11
3058605	29-043-011-00076-014	101000	OLIVAR-SIN VARIEDAD	S	77,68	0,06
3058604	29-043-011-00076-022	101000	OLIVAR-SIN VARIEDAD	S	46,38	0,01
3058606	29-043-012-00049-001	101000	OLIVAR-SIN VARIEDAD	S	54,44	2,43

## Porcentaje de superficie determinada en Red Natura 2000

PUNTOS: 0,00 0.0%

REF.	REFERENCIA SIGPAC	CULTIVO	DESCRIPCIÓN CULTIVO	S/R	SUP.	SUP.
					COMPROM.	CUMPLE
					(ha)	(ha)
3058594	29-043-011-00029-003	101000	OLIVAR-SIN VARIEDAD	S	0,03	0,00
3058598	29-043-011-00029-007	101000	OLIVAR-SIN VARIEDAD	S	0,26	0,00
3058599	29-043-011-00031-001	101000	OLIVAR-SIN VARIEDAD	S	1,90	0,00
3058601	29-043-011-00031-005	101000	OLIVAR-SIN VARIEDAD	S	0,91	0,00
3058603	29-043-011-00074-003	101000	OLIVAR-SIN VARIEDAD	S	6,23	0,00
3058602	29-043-011-00074-017	101000	OLIVAR-SIN VARIEDAD	S	0,06	0,00
3058600	29-043-011-00076-002	101000	OLIVAR-SIN VARIEDAD	S	1,02	0,00
3058596	29-043-011-00076-010	101000	OLIVAR-SIN VARIEDAD	S	0,08	0,00
3058607	29-043-011-00076-012	101000	OLIVAR-SIN VARIEDAD	S	0,11	0,00
3058605	29-043-011-00076-014	101000	OLIVAR-SIN VARIEDAD	S	0,06	0,00
3058604	29-043-011-00076-022	101000	OLIVAR-SIN VARIEDAD	S	0,01	0,00
3058606	29-043-012-00049-001	101000	OLIVAR-SIN VARIEDAD	S	2,43	0,00





<u>APELLIDOS Y NOMBRE / RAZÓN SOCIAL</u>		<u>NIF</u>	<u>EXPEDIENTE</u>	<u>SUP. COMPROMETIDA</u>				
				<u>(ha)</u>				
CRUZ REINA JOSEFA		24781707N	7020426	3.63				
<b>RESOLUCIÓN</b>								
<b>ADMITIDO</b>								
<b>IMPORTE POR ANUALIDAD</b>								
		<b>2015</b>	<b>2016</b>	<b>2017</b>	<b>2018</b>	<b>2019</b>		
<b>IMPORTE MÁXIMO SUBVENCIONABLE</b>		414,33 €	414,33 €	414,33 €	414,33 €	414,33 €		
<b>IMPORTE MEDIO DE TRANSFERENCIA (€/ha)</b>		114,14 €	114,14 €	114,14 €	114,14 €	114,14 €		
<b>RECINTOS COMPROMETIDOS</b>								
<u>REF.</u>	<u>REFERENCIA SIGPAC</u>	<u>CULTIVO</u>	<u>DESCRIPCIÓN CULTIVO</u>	<u>PEND. MEDIA</u>	<u>SUP. DEC. ADMIN.</u>	<u>SUP. CERT.</u>	<u>SUP. CAMPO</u>	<u>SUP. COMPROM.</u>
				<u>S/R</u>	<u>(%)</u>	<u>(ha)</u>	<u>(ha)</u>	<u>(ha)</u>
2392973	29-011-016-00068-005	101000	OLIVAR-SIN VARIEDAD	S	44,85	0,24	0,24	0,24
2392974	29-011-016-00069-002	101000	OLIVAR-SIN VARIEDAD	S	55,17	1,18	1,19	1,18
2392975	29-011-016-00068-003	101000	OLIVAR-SIN VARIEDAD	S	32,27	0,19	0,19	0,19
2392976	29-011-016-00068-004	101000	OLIVAR-SIN VARIEDAD	S	37,11	0,18	0,24	0,18
2392977	29-011-016-00067-002	101000	OLIVAR-SIN VARIEDAD	S	29,22	1,84	2,56	1,84

### RESUMEN CRITERIOS DE SELECCIÓN

<b>10.1.12 Agricultura de montaña con orientación ecológica en olivar</b>		<b>PUNTOS: 14,00</b>	
		<b>PUNTOS</b>	
<b>Solicitantes de la medida 11, específica para la conversión o mantenimiento en agricultura ecológica</b>		3,00	S
<b>Porcentaje de superficie determinada en zonas con limitaciones naturales u otras limitaciones específicas ubicadas en las zonas de montaña</b>		4,00	100.0%
<b>Porcentaje de superficie determinada situada en zonas RAMSAR</b>		0,00	0.0%
<b>Porcentaje de superficie determinada en zonas vulnerables a la contaminación por nitratos</b>		4,00	100.0%
<b>Mayor pendiente media</b>		3,00	39.24%
<b>Porcentaje de superficie determinada en Red Natura 2000</b>		0,00	0.0%



**DETALLE CRITERIOS DE SELECCIÓN****10.1.12 Agricultura de montaña con orientación ecológica en olivar****PUNTOS:** 14,00**Solicitantes de la medida 11, específica para la conversión o mantenimiento en agricultura ecológica****PUNTOS:** 3,00 S**Porcentaje de superficie determinada en zonas con limitaciones naturales u otras limitaciones específicas ubicadas en las zonas de montaña****PUNTOS:** 4,00 100.0%

<u>REF.</u>	<u>REFERENCIA SIGPAC</u>	<u>CULTIVO DESCRIPCIÓN CULTIVO</u>	<u>S/R</u>	<u>SUP. COMPROM.</u> <u>(ha)</u>	<u>SUP. CUMPLE</u> <u>(ha)</u>
2392977	29-011-016-00067-002	101000 OLIVAR-SIN VARIEDAD	S	1,84	1,84
2392975	29-011-016-00068-003	101000 OLIVAR-SIN VARIEDAD	S	0,19	0,19
2392976	29-011-016-00068-004	101000 OLIVAR-SIN VARIEDAD	S	0,18	0,18
2392973	29-011-016-00068-005	101000 OLIVAR-SIN VARIEDAD	S	0,24	0,24
2392974	29-011-016-00069-002	101000 OLIVAR-SIN VARIEDAD	S	1,18	1,18

**Porcentaje de superficie determinada situada en zonas RAMSAR****PUNTOS:** 0,00 0.0%

<u>REF.</u>	<u>REFERENCIA SIGPAC</u>	<u>CULTIVO DESCRIPCIÓN CULTIVO</u>	<u>S/R</u>	<u>SUP. COMPROM.</u> <u>(ha)</u>	<u>SUP. CUMPLE</u> <u>(ha)</u>
2392977	29-011-016-00067-002	101000 OLIVAR-SIN VARIEDAD	S	1,84	0,00
2392975	29-011-016-00068-003	101000 OLIVAR-SIN VARIEDAD	S	0,19	0,00
2392976	29-011-016-00068-004	101000 OLIVAR-SIN VARIEDAD	S	0,18	0,00
2392973	29-011-016-00068-005	101000 OLIVAR-SIN VARIEDAD	S	0,24	0,00
2392974	29-011-016-00069-002	101000 OLIVAR-SIN VARIEDAD	S	1,18	0,00

**Porcentaje de superficie determinada en zonas vulnerables a la contaminación por nitratos****PUNTOS:** 4,00 100.0%

<u>REF.</u>	<u>REFERENCIA SIGPAC</u>	<u>CULTIVO DESCRIPCIÓN CULTIVO</u>	<u>S/R</u>	<u>SUP. COMPROM.</u> <u>(ha)</u>	<u>SUP. CUMPLE</u> <u>(ha)</u>
2392977	29-011-016-00067-002	101000 OLIVAR-SIN VARIEDAD	S	1,84	1,84
2392975	29-011-016-00068-003	101000 OLIVAR-SIN VARIEDAD	S	0,19	0,19
2392976	29-011-016-00068-004	101000 OLIVAR-SIN VARIEDAD	S	0,18	0,18
2392973	29-011-016-00068-005	101000 OLIVAR-SIN VARIEDAD	S	0,24	0,24
2392974	29-011-016-00069-002	101000 OLIVAR-SIN VARIEDAD	S	1,18	1,18

**Mayor pendiente media****PUNTOS:** 3,00 39.24%

<u>REF.</u>	<u>REFERENCIA SIGPAC</u>	<u>CULTIVO DESCRIPCIÓN CULTIVO</u>	<u>S/R</u>	<u>PENDIENTE MEDIA (%)</u>	<u>SUP. COMPROM.</u> <u>(ha)</u>
2392977	29-011-016-00067-002	101000 OLIVAR-SIN VARIEDAD	S	29,22	1,84
2392975	29-011-016-00068-003	101000 OLIVAR-SIN VARIEDAD	S	32,27	0,19
2392976	29-011-016-00068-004	101000 OLIVAR-SIN VARIEDAD	S	37,11	0,18
2392973	29-011-016-00068-005	101000 OLIVAR-SIN VARIEDAD	S	44,85	0,24
2392974	29-011-016-00069-002	101000 OLIVAR-SIN VARIEDAD	S	55,17	1,18

**Porcentaje de superficie determinada en Red Natura 2000****PUNTOS:** 0,00 0.0%

<u>REF.</u>	<u>REFERENCIA SIGPAC</u>	<u>CULTIVO DESCRIPCIÓN CULTIVO</u>	<u>S/R</u>	<u>SUP. COMPROM.</u> <u>(ha)</u>	<u>SUP. CUMPLE</u> <u>(ha)</u>
2392977	29-011-016-00067-002	101000 OLIVAR-SIN VARIEDAD	S	1,84	0,00
2392975	29-011-016-00068-003	101000 OLIVAR-SIN VARIEDAD	S	0,19	0,00
2392976	29-011-016-00068-004	101000 OLIVAR-SIN VARIEDAD	S	0,18	0,00
2392973	29-011-016-00068-005	101000 OLIVAR-SIN VARIEDAD	S	0,24	0,00
2392974	29-011-016-00069-002	101000 OLIVAR-SIN VARIEDAD	S	1,18	0,00

<u>APELLIDOS Y NOMBRE / RAZÓN SOCIAL</u>		<u>NIF</u>	<u>EXPEDIENTE</u>	<u>SUP. COMPROMETIDA</u>				
				<u>(ha)</u>				
CRUZADO PADILLA FRANCISCA MARIA		24842593V	7021101	3.45				
<b>RESOLUCIÓN</b>								
<b>ADMITIDO</b>								
<b>IMPORTE POR ANUALIDAD</b>								
		<b>2015</b>	<b>2016</b>	<b>2017</b>	<b>2018</b>	<b>2019</b>		
<b>IMPORTE MÁXIMO SUBVENCIONABLE</b>		393,78 €	393,78 €	393,78 €	393,78 €	393,78 €		
<b>IMPORTE MEDIO DE TRANSFERENCIA (€/ha)</b>		114,14 €	114,14 €	114,14 €	114,14 €	114,14 €		
<b>RECINTOS COMPROMETIDOS</b>								
<u>REF.</u>	<u>REFERENCIA SIGPAC</u>	<u>CULTIVO</u>	<u>DESCRIPCIÓN CULTIVO</u>	<u>PEND. MEDIA</u>	<u>SUP. DEC. ADMIN.</u>	<u>SUP. CERT.</u>	<u>SUP. CAMPO</u>	<u>SUP. COMPROM.</u>
				<u>S/R</u>	<u>(%)</u>	<u>(ha)</u>	<u>(ha)</u>	<u>(ha)</u>
2325574	29-012-011-00087-001	101000	OLIVAR-SIN VARIEDAD	S	33,39	0,50	0,56	0,50
2325577	29-012-011-00087-014	101000	OLIVAR-SIN VARIEDAD	S	28,65	0,09	0,09	0,09
2325579	29-012-012-00145-001	101000	OLIVAR-SIN VARIEDAD	S	28,14	0,36	0,37	0,36
2325580	29-012-012-00136-001	101000	OLIVAR-SIN VARIEDAD	S	23,49	2,50	2,55	2,50

**RESUMEN CRITERIOS DE SELECCIÓN**

<b>10.1.12 Agricultura de montaña con orientación ecológica en olivar</b>		<b>PUNTOS: 10,00</b>	
		<b>PUNTOS</b>	
Solicitantes de la medida 11, específica para la conversión o mantenimiento en agricultura ecológica		3,00	S
Porcentaje de superficie determinada en zonas con limitaciones naturales u otras limitaciones específicas ubicadas en las zonas de montaña		0,00	0.0%
Porcentaje de superficie determinada situada en zonas RAMSAR		0,00	0.0%
Porcentaje de superficie determinada en zonas vulnerables a la contaminación por nitratos		4,00	100.0%
Mayor pendiente media		3,00	25.54%
Porcentaje de superficie determinada en Red Natura 2000		0,00	0.0%



**DETALLE CRITERIOS DE SELECCIÓN****10.1.12 Agricultura de montaña con orientación ecológica en olivar****PUNTOS:** 10,00**Solicitantes de la medida 11, específica para la conversión o mantenimiento en agricultura ecológica****PUNTOS:** 3,00 S**Porcentaje de superficie determinada en zonas con limitaciones naturales u otras limitaciones específicas ubicadas en las zonas de montaña****PUNTOS:** 0,00 0.0%

<u>REF.</u>	<u>REFERENCIA SIGPAC</u>	<u>CULTIVO</u>	<u>DESCRIPCIÓN CULTIVO</u>	<u>S/R</u>	<u>SUP. COMPROM.</u> <u>(ha)</u>	<u>SUP. CUMPLE</u> <u>(ha)</u>
2325574	29-012-011-00087-001	101000	OLIVAR-SIN VARIEDAD	S	0,50	0,00
2325577	29-012-011-00087-014	101000	OLIVAR-SIN VARIEDAD	S	0,09	0,00
2325580	29-012-012-00136-001	101000	OLIVAR-SIN VARIEDAD	S	2,50	0,00
2325579	29-012-012-00145-001	101000	OLIVAR-SIN VARIEDAD	S	0,36	0,00

**Porcentaje de superficie determinada situada en zonas RAMSAR****PUNTOS:** 0,00 0.0%

<u>REF.</u>	<u>REFERENCIA SIGPAC</u>	<u>CULTIVO</u>	<u>DESCRIPCIÓN CULTIVO</u>	<u>S/R</u>	<u>SUP. COMPROM.</u> <u>(ha)</u>	<u>SUP. CUMPLE</u> <u>(ha)</u>
2325574	29-012-011-00087-001	101000	OLIVAR-SIN VARIEDAD	S	0,50	0,00
2325577	29-012-011-00087-014	101000	OLIVAR-SIN VARIEDAD	S	0,09	0,00
2325580	29-012-012-00136-001	101000	OLIVAR-SIN VARIEDAD	S	2,50	0,00
2325579	29-012-012-00145-001	101000	OLIVAR-SIN VARIEDAD	S	0,36	0,00

**Porcentaje de superficie determinada en zonas vulnerables a la contaminación por nitratos****PUNTOS:** 4,00 100.0%


<u>REF.</u>	<u>REFERENCIA SIGPAC</u>	<u>CULTIVO</u>	<u>DESCRIPCIÓN CULTIVO</u>	<u>S/R</u>	<u>SUP. COMPROM.</u> <u>(ha)</u>	<u>SUP. CUMPLE</u> <u>(ha)</u>
2325574	29-012-011-00087-001	101000	OLIVAR-SIN VARIEDAD	S	0,50	0,50
2325577	29-012-011-00087-014	101000	OLIVAR-SIN VARIEDAD	S	0,09	0,09
2325580	29-012-012-00136-001	101000	OLIVAR-SIN VARIEDAD	S	2,50	2,50
2325579	29-012-012-00145-001	101000	OLIVAR-SIN VARIEDAD	S	0,36	0,36

**Mayor pendiente media****PUNTOS:** 3,00 25.54%

<u>REF.</u>	<u>REFERENCIA SIGPAC</u>	<u>CULTIVO</u>	<u>DESCRIPCIÓN CULTIVO</u>	<u>S/R</u>	<u>PENDIENTE MEDIA (%)</u>	<u>SUP. COMPROM.</u> <u>(ha)</u>
2325574	29-012-011-00087-001	101000	OLIVAR-SIN VARIEDAD	S	33,39	0,50
2325577	29-012-011-00087-014	101000	OLIVAR-SIN VARIEDAD	S	28,65	0,09
2325580	29-012-012-00136-001	101000	OLIVAR-SIN VARIEDAD	S	23,49	2,50
2325579	29-012-012-00145-001	101000	OLIVAR-SIN VARIEDAD	S	28,14	0,36

**Porcentaje de superficie determinada en Red Natura 2000****PUNTOS:** 0,00 0.0%

<u>REF.</u>	<u>REFERENCIA SIGPAC</u>	<u>CULTIVO</u>	<u>DESCRIPCIÓN CULTIVO</u>	<u>S/R</u>	<u>SUP. COMPROM.</u> <u>(ha)</u>	<u>SUP. CUMPLE</u> <u>(ha)</u>
2325574	29-012-011-00087-001	101000	OLIVAR-SIN VARIEDAD	S	0,50	0,00
2325577	29-012-011-00087-014	101000	OLIVAR-SIN VARIEDAD	S	0,09	0,00
2325580	29-012-012-00136-001	101000	OLIVAR-SIN VARIEDAD	S	2,50	0,00
2325579	29-012-012-00145-001	101000	OLIVAR-SIN VARIEDAD	S	0,36	0,00



<u>APELLIDOS Y NOMBRE / RAZÓN SOCIAL</u>		<u>NIF</u>	<u>EXPEDIENTE</u>	<u>SUP. COMPROMETIDA</u>				
				<u>(ha)</u>				
CTJO. LAS MONJAS DE PERIANA, S.L.		B92336742	7012066	4.81				
<u>RESOLUCIÓN</u>								
ADMITIDO								
<u>IMPORTES POR ANUALIDAD</u>								
		<u>2015</u>	<u>2016</u>	<u>2017</u>	<u>2018</u>	<u>2019</u>		
IMPORTE MÁXIMO SUBVENCIONABLE		549,01 €	549,01 €	549,01 €	549,01 €	549,01 €		
IMPORTE MEDIO DE TRANSFERENCIA (€/ha)		114,14 €	114,14 €	114,14 €	114,14 €	114,14 €		
<u>RECINTOS COMPROMETIDOS</u>								
<u>REF.</u>	<u>REFERENCIA SIGPAC</u>	<u>CULTIVO</u>	<u>DESCRIPCIÓN CULTIVO</u>	<u>PEND. MEDIA</u>	<u>SUP. DEC. ADMIN.</u>	<u>SUP. CERT.</u>	<u>SUP. CAMPO</u>	<u>SUP. COMPROM.</u>
				<u>S/R</u>	<u>(%)</u>	<u>(ha)</u>	<u>(ha)</u>	<u>(ha)</u>
2355762	29-079-014-09002-008	101000	OLIVAR-SIN VARIEDAD	S	21,58	0,04	0,04	0,04
2355763	29-079-014-00005-004	101000	OLIVAR-SIN VARIEDAD	S	21,19	2,11	2,11	1,90
2355764	29-079-014-00089-001	101000	OLIVAR-SIN VARIEDAD	S	26,57	0,11	0,17	0,11
2355768	29-004-005-00091-002	101000	OLIVAR-SIN VARIEDAD	S	25,17	1,90	5,02	1,90
2355769	29-004-005-00088-002	101000	OLIVAR-SIN VARIEDAD	S	20,11	0,11	0,11	0,11
2355771	29-004-006-00302-001	101000	OLIVAR-SIN VARIEDAD	S	20,05	0,75	0,77	0,75

**RESUMEN CRITERIOS DE SELECCIÓN**

<b>10.1.12 Agricultura de montaña con orientación ecológica en olivar</b>		<b>PUNTOS: 12,00</b>	
		<u>PUNTOS</u>	
Solicitantes de la medida 11, específica para la conversión o mantenimiento en agricultura ecológica		3,00	S
Porcentaje de superficie determinada en zonas con limitaciones naturales u otras limitaciones específicas ubicadas en las zonas de montaña		4,00	100.0%
Porcentaje de superficie determinada situada en zonas RAMSAR		0,00	0.0%
Porcentaje de superficie determinada en zonas vulnerables a la contaminación por nitratos		4,00	100.0%
Mayor pendiente media		1,00	22.68%
Porcentaje de superficie determinada en Red Natura 2000		0,00	0.0%



**DETALLE CRITERIOS DE SELECCIÓN****10.1.12 Agricultura de montaña con orientación ecológica en olivar****PUNTOS:** 12,00**Solicitantes de la medida 11, específica para la conversión o mantenimiento en agricultura ecológica****PUNTOS:** 3,00 S**Porcentaje de superficie determinada en zonas con limitaciones naturales u otras limitaciones específicas ubicadas en las zonas de montaña****PUNTOS:** 4,00 100.0%

<u>REF.</u>	<u>REFERENCIA SIGPAC</u>	<u>CULTIVO DESCRIPCIÓN CULTIVO</u>	<u>S/R</u>	<u>SUP. COMPROM.</u> <u>(ha)</u>	<u>SUP. CUMPLE</u> <u>(ha)</u>
2355769	29-004-005-00088-002	101000 OLIVAR-SIN VARIEDAD	S	0,11	0,11
2355768	29-004-005-00091-002	101000 OLIVAR-SIN VARIEDAD	S	1,90	1,90
2355771	29-004-006-00302-001	101000 OLIVAR-SIN VARIEDAD	S	0,75	0,75
2355763	29-079-014-00005-004	101000 OLIVAR-SIN VARIEDAD	S	1,90	1,90
2355764	29-079-014-00089-001	101000 OLIVAR-SIN VARIEDAD	S	0,11	0,11
2355762	29-079-014-09002-008	101000 OLIVAR-SIN VARIEDAD	S	0,04	0,04

**Porcentaje de superficie determinada situada en zonas RAMSAR****PUNTOS:** 0,00 0.0%

<u>REF.</u>	<u>REFERENCIA SIGPAC</u>	<u>CULTIVO DESCRIPCIÓN CULTIVO</u>	<u>S/R</u>	<u>SUP. COMPROM.</u> <u>(ha)</u>	<u>SUP. CUMPLE</u> <u>(ha)</u>
2355769	29-004-005-00088-002	101000 OLIVAR-SIN VARIEDAD	S	0,11	0,00
2355768	29-004-005-00091-002	101000 OLIVAR-SIN VARIEDAD	S	1,90	0,00
2355771	29-004-006-00302-001	101000 OLIVAR-SIN VARIEDAD	S	0,75	0,00
2355763	29-079-014-00005-004	101000 OLIVAR-SIN VARIEDAD	S	1,90	0,00
2355764	29-079-014-00089-001	101000 OLIVAR-SIN VARIEDAD	S	0,11	0,00
2355762	29-079-014-09002-008	101000 OLIVAR-SIN VARIEDAD	S	0,04	0,00

**Porcentaje de superficie determinada en zonas vulnerables a la contaminación por nitratos****PUNTOS:** 4,00 100.0%

<u>REF.</u>	<u>REFERENCIA SIGPAC</u>	<u>CULTIVO DESCRIPCIÓN CULTIVO</u>	<u>S/R</u>	<u>SUP. COMPROM.</u> <u>(ha)</u>	<u>SUP. CUMPLE</u> <u>(ha)</u>
2355769	29-004-005-00088-002	101000 OLIVAR-SIN VARIEDAD	S	0,11	0,11
2355768	29-004-005-00091-002	101000 OLIVAR-SIN VARIEDAD	S	1,90	1,90
2355771	29-004-006-00302-001	101000 OLIVAR-SIN VARIEDAD	S	0,75	0,75
2355763	29-079-014-00005-004	101000 OLIVAR-SIN VARIEDAD	S	1,90	1,90
2355764	29-079-014-00089-001	101000 OLIVAR-SIN VARIEDAD	S	0,11	0,11
2355762	29-079-014-09002-008	101000 OLIVAR-SIN VARIEDAD	S	0,04	0,04

**Mayor pendiente media****PUNTOS:** 1,00 22.68%

<u>REF.</u>	<u>REFERENCIA SIGPAC</u>	<u>CULTIVO DESCRIPCIÓN CULTIVO</u>	<u>S/R</u>	<u>PENDIENTE MEDIA (%)</u>	<u>SUP. COMPROM.</u> <u>(ha)</u>
2355769	29-004-005-00088-002	101000 OLIVAR-SIN VARIEDAD	S	20,11	0,11
2355768	29-004-005-00091-002	101000 OLIVAR-SIN VARIEDAD	S	25,17	1,90
2355771	29-004-006-00302-001	101000 OLIVAR-SIN VARIEDAD	S	20,05	0,75
2355763	29-079-014-00005-004	101000 OLIVAR-SIN VARIEDAD	S	21,19	1,90
2355764	29-079-014-00089-001	101000 OLIVAR-SIN VARIEDAD	S	26,57	0,11
2355762	29-079-014-09002-008	101000 OLIVAR-SIN VARIEDAD	S	21,58	0,04

**Porcentaje de superficie determinada en Red Natura 2000****PUNTOS:** 0,00 0.0%

<u>REF.</u>	<u>REFERENCIA SIGPAC</u>	<u>CULTIVO DESCRIPCIÓN CULTIVO</u>	<u>S/R</u>	<u>SUP. COMPROM.</u> <u>(ha)</u>	<u>SUP. CUMPLE</u> <u>(ha)</u>
2355769	29-004-005-00088-002	101000 OLIVAR-SIN VARIEDAD	S	0,11	0,00
2355768	29-004-005-00091-002	101000 OLIVAR-SIN VARIEDAD	S	1,90	0,00
2355771	29-004-006-00302-001	101000 OLIVAR-SIN VARIEDAD	S	0,75	0,00

<b>REF.</b>	<b>REFERENCIA SIGPAC</b>	<b>CULTIVO</b>	<b>DESCRIPCIÓN CULTIVO</b>	<b>S/R</b>	<b>SUP. COMPROM.</b> <b>(ha)</b>	<b>SUP. CUMPLE</b> <b>(ha)</b>
2355763	29-079-014-00005-004	101000	OLIVAR-SIN VARIEDAD	S	1,90	0,00
2355764	29-079-014-00089-001	101000	OLIVAR-SIN VARIEDAD	S	0,11	0,00
2355762	29-079-014-09002-008	101000	OLIVAR-SIN VARIEDAD	S	0,04	0,00



				<b>SUP. COMPROMETIDA</b>					
<b>APELLIDOS Y NOMBRE / RAZÓN SOCIAL</b>				<b>NIF</b>	<b>EXPEDIENTE</b>	<b>(ha)</b>			
DAUM (.) UWE MANFRED				X1779545N	7019155	2.13			
<b>RESOLUCIÓN</b>									
<b>ADMITIDO</b>									
<b>IMPORTE POR ANUALIDAD</b>									
				<b>2015</b>	<b>2016</b>	<b>2017</b>	<b>2018</b>	<b>2019</b>	
<b>IMPORTE MÁXIMO SUBVENCIONABLE</b>				243,12 €	243,12 €	243,12 €	243,12 €	243,12 €	
<b>IMPORTE MEDIO DE TRANSFERENCIA (€/ha)</b>				114,14 €	114,14 €	114,14 €	114,14 €	114,14 €	
<b>RECINTOS COMPROMETIDOS</b>									
<b>REF.</b>	<b>REFERENCIA SIGPAC</b>	<b>CULTIVO</b>	<b>DESCRIPCIÓN CULTIVO</b>	<b>S/R</b>	<b>PEND. MEDIA (%)</b>	<b>SUP. DEC. ADMIN. (ha)</b>	<b>SUP. CERT. (ha)</b>	<b>SUP. CAMPO (ha)</b>	<b>SUP. COMPROM. (ha)</b>
2405700	29-012-001-00027-003	101000	OLIVAR-SIN VARIEDAD	S	43,96	1,55	1,55		1,55
2405701	29-012-001-00027-001	101000	OLIVAR-SIN VARIEDAD	S	36,96	0,58	0,58		0,58

### RESUMEN CRITERIOS DE SELECCIÓN

<b>10.1.12 Agricultura de montaña con orientación ecológica en olivar</b>		<b>PUNTOS: 14,00</b>	
		<b>PUNTOS</b>	
<b>Solicitantes de la medida 11, específica para la conversión o mantenimiento en agricultura ecológica</b>		3,00	S
<b>Porcentaje de superficie determinada en zonas con limitaciones naturales u otras limitaciones específicas ubicadas en las zonas de montaña</b>		0,00	0.0%
<b>Porcentaje de superficie determinada situada en zonas RAMSAR</b>		0,00	0.0%
<b>Porcentaje de superficie determinada en zonas vulnerables a la contaminación por nitratos</b>		4,00	100.0%
<b>Mayor pendiente media</b>		3,00	42.06%
<b>Porcentaje de superficie determinada en Red Natura 2000</b>		4,00	100.0%





**DETALLE CRITERIOS DE SELECCIÓN****10.1.12 Agricultura de montaña con orientación ecológica en olivar****PUNTOS: 14,00****Solicitantes de la medida 11, específica para la conversión o mantenimiento en agricultura ecológica****PUNTOS: 3,00 S****Porcentaje de superficie determinada en zonas con limitaciones naturales u otras limitaciones específicas ubicadas en las zonas de montaña****PUNTOS: 0,00 0.0%**

<u>REF.</u>	<u>REFERENCIA SIGPAC</u>	<u>CULTIVO</u>	<u>DESCRIPCIÓN CULTIVO</u>	<u>S/R</u>	<u>SUP. COMPROM.</u> <u>(ha)</u>	<u>SUP. CUMPLE</u> <u>(ha)</u>
2405701	29-012-001-00027-001	101000	OLIVAR-SIN VARIEDAD	S	0,58	0,00
2405700	29-012-001-00027-003	101000	OLIVAR-SIN VARIEDAD	S	1,55	0,00

**Porcentaje de superficie determinada situada en zonas RAMSAR****PUNTOS: 0,00 0.0%**

<u>REF.</u>	<u>REFERENCIA SIGPAC</u>	<u>CULTIVO</u>	<u>DESCRIPCIÓN CULTIVO</u>	<u>S/R</u>	<u>SUP. COMPROM.</u> <u>(ha)</u>	<u>SUP. CUMPLE</u> <u>(ha)</u>
2405701	29-012-001-00027-001	101000	OLIVAR-SIN VARIEDAD	S	0,58	0,00
2405700	29-012-001-00027-003	101000	OLIVAR-SIN VARIEDAD	S	1,55	0,00

**Porcentaje de superficie determinada en zonas vulnerables a la contaminación por nitratos****PUNTOS: 4,00 100.0%**

<u>REF.</u>	<u>REFERENCIA SIGPAC</u>	<u>CULTIVO</u>	<u>DESCRIPCIÓN CULTIVO</u>	<u>S/R</u>	<u>SUP. COMPROM.</u> <u>(ha)</u>	<u>SUP. CUMPLE</u> <u>(ha)</u>
2405701	29-012-001-00027-001	101000	OLIVAR-SIN VARIEDAD	S	0,58	0,58
2405700	29-012-001-00027-003	101000	OLIVAR-SIN VARIEDAD	S	1,55	1,55

**Mayor pendiente media****PUNTOS: 3,00 42.06%**

<u>REF.</u>	<u>REFERENCIA SIGPAC</u>	<u>CULTIVO</u>	<u>DESCRIPCIÓN CULTIVO</u>	<u>S/R</u>	<u>PENDIENTE MEDIA (%)</u>	<u>SUP. COMPROM.</u> <u>(ha)</u>
2405701	29-012-001-00027-001	101000	OLIVAR-SIN VARIEDAD	S	36,96	0,58
2405700	29-012-001-00027-003	101000	OLIVAR-SIN VARIEDAD	S	43,96	1,55

**Porcentaje de superficie determinada en Red Natura 2000****PUNTOS: 4,00 100.0%**

<u>REF.</u>	<u>REFERENCIA SIGPAC</u>	<u>CULTIVO</u>	<u>DESCRIPCIÓN CULTIVO</u>	<u>S/R</u>	<u>SUP. COMPROM.</u> <u>(ha)</u>	<u>SUP. CUMPLE</u> <u>(ha)</u>
2405701	29-012-001-00027-001	101000	OLIVAR-SIN VARIEDAD	S	0,58	0,58
2405700	29-012-001-00027-003	101000	OLIVAR-SIN VARIEDAD	S	1,55	1,55



<u>APELLIDOS Y NOMBRE / RAZÓN SOCIAL</u>	<u>NIF</u>	<u>EXPEDIENTE</u>	<u>SUP. COMPROMETIDA (ha)</u>
DE LA CRUZ SANTAMARIA MARIA DOLORES	25675469V	7020422	13.7

**RESOLUCIÓN ADMITIDO**

**IMPORTES POR ANUALIDAD**

	<u>2015</u>	<u>2016</u>	<u>2017</u>	<u>2018</u>	<u>2019</u>
IMPORTE MÁXIMO SUBVENCIONABLE	1.563,72 €	1.563,72 €	1.563,72 €	1.563,72 €	1.563,72 €
IMPORTE MEDIO DE TRANSFERENCIA (€/ha)	114,14 €	114,14 €	114,14 €	114,14 €	114,14 €

**RECINTOS COMPROMETIDOS**

<u>REF.</u>	<u>REFERENCIA SIGPAC</u>	<u>CULTIVO</u>	<u>DESCRIPCIÓN CULTIVO</u>	<u>S/R</u>	<u>PEND. MEDIA (%)</u>	<u>SUP. DEC. ADMIN. (ha)</u>	<u>SUP. CERT. (ha)</u>	<u>SUP. CAMPO (ha)</u>	<u>SUP. COMPROM. (ha)</u>
3065178	29-011-023-00030-002	101000	OLIVAR-SIN VARIEDAD	S	35,41	0,29	0,29		0,29
3065179	29-011-023-00039-018	101000	OLIVAR-SIN VARIEDAD	S	38,01	0,78	1,36		0,78
3065180	29-011-023-00039-018	101000	OLIVAR-SIN VARIEDAD	S	38,01	0,09	0,16		0,09
3065181	29-011-023-00039-018	101000	OLIVAR-SIN VARIEDAD	S	38,01	0,09	0,16		0,09
3065182	29-011-023-00039-018	101000	OLIVAR-SIN VARIEDAD	S	38,01	0,10	0,17		0,10
3065183	29-011-023-00039-018	101000	OLIVAR-SIN VARIEDAD	S	38,01	0,11	0,19		0,11
3065184	29-011-023-00039-014	101000	OLIVAR-SIN VARIEDAD	S	40,18	0,71	1,42		0,71
3065185	29-011-023-00039-018	101000	OLIVAR-SIN VARIEDAD	S	38,01	0,05	0,09		0,05
3065186	29-011-023-00039-018	101000	OLIVAR-SIN VARIEDAD	S	38,01	0,06	0,10		0,06
3065187	29-011-023-00039-038	101000	OLIVAR-SIN VARIEDAD	S	39,53	0,26	0,26		0,26
3065188	29-011-023-00039-018	101000	OLIVAR-SIN VARIEDAD	S	38,01	0,35	0,61		0,35
3065189	29-011-023-00039-018	101000	OLIVAR-SIN VARIEDAD	S	38,01	0,79	1,38		0,79
3065190	29-011-023-00039-018	101000	OLIVAR-SIN VARIEDAD	S	38,01	3,03	5,28		3,03
3065191	29-011-036-00026-019	101000	OLIVAR-SIN VARIEDAD	S	39,57	1,29	1,29		1,29
3065192	29-011-023-00039-017	101000	OLIVAR-SIN VARIEDAD	S	38,86	1,22	1,22		1,22
3065193	29-011-023-00030-004	101000	OLIVAR-SIN VARIEDAD	S	33,29	0,04	0,04		0,04
3065194	29-011-023-00039-007	101000	OLIVAR-SIN VARIEDAD	S	38,25	0,24	0,24		0,24
3065195	29-011-023-00039-089	101000	OLIVAR-SIN VARIEDAD	S	48,37	0,05	0,05		0,05
3065196	29-011-023-00039-076	101000	OLIVAR-SIN VARIEDAD	S	52,86	0,05	0,05		0,05
3065197	29-011-023-00039-014	101000	OLIVAR-SIN VARIEDAD	S	40,18	0,41	0,82		0,41
3065199	29-011-023-00039-008	101000	OLIVAR-SIN VARIEDAD	S	35,03	0,04	0,04		0,04
3065200	29-011-036-00026-020	101000	OLIVAR-SIN VARIEDAD	S	30,42	2,84	2,84		2,84
3065201	29-011-036-00054-016	101000	OLIVAR-SIN VARIEDAD	S	54,28	0,35	0,35		0,35
3065202	29-011-036-00026-116	101000	OLIVAR-SIN VARIEDAD	S	37,47	0,46	0,46		0,46

**INCIDENCIAS****INCIDENCIA DESCRIPCIÓN**

80403 Explotación no inscrita en SIPEA (anexo I, Orden 26 mayo 2015)  
Ref:3065198 Recinto:29-011-036-00026-045 Cultivo:101000 OLIVAR-SIN VARIEDAD Secano

**RESUMEN CRITERIOS DE SELECCIÓN**

<b>10.1.12 Agricultura de montaña con orientación ecológica en olivar</b>	<b>PUNTOS: 14,00</b>	
	<b>PUNTOS</b>	
Solicitantes de la medida 11, específica para la conversión o mantenimiento en agricultura ecológica	3,00	S
Porcentaje de superficie determinada en zonas con limitaciones naturales u otras limitaciones específicas ubicadas en las zonas de montaña	4,00	100.0%
Porcentaje de superficie determinada situada en zonas RAMSAR	0,00	0.0%
Porcentaje de superficie determinada en zonas vulnerables a la contaminación por nitratos	4,00	100.0%
Mayor pendiente media	3,00	37.28%
Porcentaje de superficie determinada en Red Natura 2000	0,00	0.0%



**DETALLE CRITERIOS DE SELECCIÓN****10.1.12 Agricultura de montaña con orientación ecológica en olivar****PUNTOS:** 14,00**Solicitantes de la medida 11, específica para la conversión o mantenimiento en agricultura ecológica****PUNTOS:** 3,00 S**Porcentaje de superficie determinada en zonas con limitaciones naturales u otras limitaciones específicas ubicadas en las zonas de montaña****PUNTOS:** 4,00 100.0%

<u>REF.</u>	<u>REFERENCIA SIGPAC</u>	<u>CULTIVO DESCRIPCIÓN CULTIVO</u>	<u>S/R</u>	<u>SUP. COMPROM.</u> <u>(ha)</u>	<u>SUP. CUMPLE</u> <u>(ha)</u>
3065178	29-011-023-00030-002	101000 OLIVAR-SIN VARIEDAD	S	0,29	0,29
3065193	29-011-023-00030-004	101000 OLIVAR-SIN VARIEDAD	S	0,04	0,04
3065194	29-011-023-00039-007	101000 OLIVAR-SIN VARIEDAD	S	0,24	0,24
3065199	29-011-023-00039-008	101000 OLIVAR-SIN VARIEDAD	S	0,04	0,04
3065197	29-011-023-00039-014	101000 OLIVAR-SIN VARIEDAD	S	0,41	0,41
3065184	29-011-023-00039-014	101000 OLIVAR-SIN VARIEDAD	S	0,71	0,71
3065192	29-011-023-00039-017	101000 OLIVAR-SIN VARIEDAD	S	1,22	1,22
3065190	29-011-023-00039-018	101000 OLIVAR-SIN VARIEDAD	S	3,03	3,03
3065180	29-011-023-00039-018	101000 OLIVAR-SIN VARIEDAD	S	0,09	0,09
3065182	29-011-023-00039-018	101000 OLIVAR-SIN VARIEDAD	S	0,10	0,10
3065188	29-011-023-00039-018	101000 OLIVAR-SIN VARIEDAD	S	0,35	0,35
3065186	29-011-023-00039-018	101000 OLIVAR-SIN VARIEDAD	S	0,06	0,06
3065181	29-011-023-00039-018	101000 OLIVAR-SIN VARIEDAD	S	0,09	0,09
3065185	29-011-023-00039-018	101000 OLIVAR-SIN VARIEDAD	S	0,05	0,05
3065183	29-011-023-00039-018	101000 OLIVAR-SIN VARIEDAD	S	0,11	0,11
3065179	29-011-023-00039-018	101000 OLIVAR-SIN VARIEDAD	S	0,78	0,78
3065189	29-011-023-00039-018	101000 OLIVAR-SIN VARIEDAD	S	0,79	0,79
3065187	29-011-023-00039-038	101000 OLIVAR-SIN VARIEDAD	S	0,26	0,26
3065196	29-011-023-00039-076	101000 OLIVAR-SIN VARIEDAD	S	0,05	0,05
3065195	29-011-023-00039-089	101000 OLIVAR-SIN VARIEDAD	S	0,05	0,05
3065191	29-011-036-00026-019	101000 OLIVAR-SIN VARIEDAD	S	1,29	1,29
3065200	29-011-036-00026-020	101000 OLIVAR-SIN VARIEDAD	S	2,84	2,84
3065202	29-011-036-00026-116	101000 OLIVAR-SIN VARIEDAD	S	0,46	0,46
3065201	29-011-036-00054-016	101000 OLIVAR-SIN VARIEDAD	S	0,35	0,35

**Porcentaje de superficie determinada situada en zonas RAMSAR****PUNTOS:** 0,00 0.0%

<u>REF.</u>	<u>REFERENCIA SIGPAC</u>	<u>CULTIVO DESCRIPCIÓN CULTIVO</u>	<u>S/R</u>	<u>SUP. COMPROM.</u> <u>(ha)</u>	<u>SUP. CUMPLE</u> <u>(ha)</u>
3065178	29-011-023-00030-002	101000 OLIVAR-SIN VARIEDAD	S	0,29	0,00
3065193	29-011-023-00030-004	101000 OLIVAR-SIN VARIEDAD	S	0,04	0,00
3065194	29-011-023-00039-007	101000 OLIVAR-SIN VARIEDAD	S	0,24	0,00
3065199	29-011-023-00039-008	101000 OLIVAR-SIN VARIEDAD	S	0,04	0,00
3065184	29-011-023-00039-014	101000 OLIVAR-SIN VARIEDAD	S	0,71	0,00
3065197	29-011-023-00039-014	101000 OLIVAR-SIN VARIEDAD	S	0,41	0,00
3065192	29-011-023-00039-017	101000 OLIVAR-SIN VARIEDAD	S	1,22	0,00
3065183	29-011-023-00039-018	101000 OLIVAR-SIN VARIEDAD	S	0,11	0,00
3065181	29-011-023-00039-018	101000 OLIVAR-SIN VARIEDAD	S	0,09	0,00
3065185	29-011-023-00039-018	101000 OLIVAR-SIN VARIEDAD	S	0,05	0,00
3065180	29-011-023-00039-018	101000 OLIVAR-SIN VARIEDAD	S	0,09	0,00
3065186	29-011-023-00039-018	101000 OLIVAR-SIN VARIEDAD	S	0,06	0,00
3065188	29-011-023-00039-018	101000 OLIVAR-SIN VARIEDAD	S	0,35	0,00
3065189	29-011-023-00039-018	101000 OLIVAR-SIN VARIEDAD	S	0,79	0,00
3065190	29-011-023-00039-018	101000 OLIVAR-SIN VARIEDAD	S	3,03	0,00
3065182	29-011-023-00039-018	101000 OLIVAR-SIN VARIEDAD	S	0,10	0,00
3065179	29-011-023-00039-018	101000 OLIVAR-SIN VARIEDAD	S	0,78	0,00
3065187	29-011-023-00039-038	101000 OLIVAR-SIN VARIEDAD	S	0,26	0,00
3065196	29-011-023-00039-076	101000 OLIVAR-SIN VARIEDAD	S	0,05	0,00
3065195	29-011-023-00039-089	101000 OLIVAR-SIN VARIEDAD	S	0,05	0,00
3065191	29-011-036-00026-019	101000 OLIVAR-SIN VARIEDAD	S	1,29	0,00

<u>REF.</u>	<u>REFERENCIA SIGPAC</u>	<u>CULTIVO</u>	<u>DESCRIPCIÓN CULTIVO</u>	<u>S/R</u>	<u>SUP. COMPROM.</u> <u>(ha)</u>	<u>SUP. CUMPLE</u> <u>(ha)</u>
3065200	29-011-036-00026-020	101000	OLIVAR-SIN VARIEDAD	S	2,84	0,00
3065202	29-011-036-00026-116	101000	OLIVAR-SIN VARIEDAD	S	0,46	0,00
3065201	29-011-036-00054-016	101000	OLIVAR-SIN VARIEDAD	S	0,35	0,00

**Porcentaje de superficie determinada en zonas vulnerables a la contaminación por nitratos****PUNTOS:** 4,00 100.0%

<u>REF.</u>	<u>REFERENCIA SIGPAC</u>	<u>CULTIVO</u>	<u>DESCRIPCIÓN CULTIVO</u>	<u>S/R</u>	<u>SUP. COMPROM.</u> <u>(ha)</u>	<u>SUP. CUMPLE</u> <u>(ha)</u>
3065178	29-011-023-00030-002	101000	OLIVAR-SIN VARIEDAD	S	0,29	0,29
3065193	29-011-023-00030-004	101000	OLIVAR-SIN VARIEDAD	S	0,04	0,04
3065194	29-011-023-00039-007	101000	OLIVAR-SIN VARIEDAD	S	0,24	0,24
3065199	29-011-023-00039-008	101000	OLIVAR-SIN VARIEDAD	S	0,04	0,04
3065184	29-011-023-00039-014	101000	OLIVAR-SIN VARIEDAD	S	0,71	0,71
3065197	29-011-023-00039-014	101000	OLIVAR-SIN VARIEDAD	S	0,41	0,41
3065192	29-011-023-00039-017	101000	OLIVAR-SIN VARIEDAD	S	1,22	1,22
3065179	29-011-023-00039-018	101000	OLIVAR-SIN VARIEDAD	S	0,78	0,78
3065180	29-011-023-00039-018	101000	OLIVAR-SIN VARIEDAD	S	0,09	0,09
3065182	29-011-023-00039-018	101000	OLIVAR-SIN VARIEDAD	S	0,10	0,10
3065181	29-011-023-00039-018	101000	OLIVAR-SIN VARIEDAD	S	0,09	0,09
3065183	29-011-023-00039-018	101000	OLIVAR-SIN VARIEDAD	S	0,11	0,11
3065190	29-011-023-00039-018	101000	OLIVAR-SIN VARIEDAD	S	3,03	3,03
3065189	29-011-023-00039-018	101000	OLIVAR-SIN VARIEDAD	S	0,79	0,79
3065188	29-011-023-00039-018	101000	OLIVAR-SIN VARIEDAD	S	0,35	0,35
3065185	29-011-023-00039-018	101000	OLIVAR-SIN VARIEDAD	S	0,05	0,05
3065186	29-011-023-00039-018	101000	OLIVAR-SIN VARIEDAD	S	0,06	0,06
3065187	29-011-023-00039-038	101000	OLIVAR-SIN VARIEDAD	S	0,26	0,26
3065196	29-011-023-00039-076	101000	OLIVAR-SIN VARIEDAD	S	0,05	0,05
3065195	29-011-023-00039-089	101000	OLIVAR-SIN VARIEDAD	S	0,05	0,05
3065191	29-011-036-00026-019	101000	OLIVAR-SIN VARIEDAD	S	1,29	1,29
3065200	29-011-036-00026-020	101000	OLIVAR-SIN VARIEDAD	S	2,84	2,84
3065202	29-011-036-00026-116	101000	OLIVAR-SIN VARIEDAD	S	0,46	0,46
3065201	29-011-036-00054-016	101000	OLIVAR-SIN VARIEDAD	S	0,35	0,35

**Mayor pendiente media****PUNTOS:** 3,00 37.28%

<u>REF.</u>	<u>REFERENCIA SIGPAC</u>	<u>CULTIVO</u>	<u>DESCRIPCIÓN CULTIVO</u>	<u>S/R</u>	<u>PENDIENTE MEDIA (%)</u>	<u>SUP. COMPROM.</u> <u>(ha)</u>
3065178	29-011-023-00030-002	101000	OLIVAR-SIN VARIEDAD	S	35,41	0,29
3065193	29-011-023-00030-004	101000	OLIVAR-SIN VARIEDAD	S	33,29	0,04
3065194	29-011-023-00039-007	101000	OLIVAR-SIN VARIEDAD	S	38,25	0,24
3065199	29-011-023-00039-008	101000	OLIVAR-SIN VARIEDAD	S	35,03	0,04
3065197	29-011-023-00039-014	101000	OLIVAR-SIN VARIEDAD	S	40,18	0,41
3065184	29-011-023-00039-014	101000	OLIVAR-SIN VARIEDAD	S	40,18	0,71
3065192	29-011-023-00039-017	101000	OLIVAR-SIN VARIEDAD	S	38,86	1,22
3065179	29-011-023-00039-018	101000	OLIVAR-SIN VARIEDAD	S	38,01	0,78
3065189	29-011-023-00039-018	101000	OLIVAR-SIN VARIEDAD	S	38,01	0,79
3065180	29-011-023-00039-018	101000	OLIVAR-SIN VARIEDAD	S	38,01	0,09
3065181	29-011-023-00039-018	101000	OLIVAR-SIN VARIEDAD	S	38,01	0,09
3065185	29-011-023-00039-018	101000	OLIVAR-SIN VARIEDAD	S	38,01	0,05
3065183	29-011-023-00039-018	101000	OLIVAR-SIN VARIEDAD	S	38,01	0,11
3065182	29-011-023-00039-018	101000	OLIVAR-SIN VARIEDAD	S	38,01	0,10
3065188	29-011-023-00039-018	101000	OLIVAR-SIN VARIEDAD	S	38,01	0,35
3065190	29-011-023-00039-018	101000	OLIVAR-SIN VARIEDAD	S	38,01	3,03
3065186	29-011-023-00039-018	101000	OLIVAR-SIN VARIEDAD	S	38,01	0,06
3065187	29-011-023-00039-038	101000	OLIVAR-SIN VARIEDAD	S	39,53	0,26

REF.	REFERENCIA SIGPAC	CULTIVO	DESCRIPCIÓN CULTIVO	S/R	PENDIENTE	SUP.
					MEDIA (%)	COMPROM.
					(ha)	(ha)
3065196	29-011-023-00039-076	101000	OLIVAR-SIN VARIEDAD	S	52,86	0,05
3065195	29-011-023-00039-089	101000	OLIVAR-SIN VARIEDAD	S	48,37	0,05
3065191	29-011-036-00026-019	101000	OLIVAR-SIN VARIEDAD	S	39,57	1,29
3065200	29-011-036-00026-020	101000	OLIVAR-SIN VARIEDAD	S	30,42	2,84
3065202	29-011-036-00026-116	101000	OLIVAR-SIN VARIEDAD	S	37,47	0,46
3065201	29-011-036-00054-016	101000	OLIVAR-SIN VARIEDAD	S	54,28	0,35

## Porcentaje de superficie determinada en Red Natura 2000

PUNTOS: 0,00 0,0%

REF.	REFERENCIA SIGPAC	CULTIVO	DESCRIPCIÓN CULTIVO	S/R	SUP.	SUP.
					COMPROM.	CUMPLE
					(ha)	(ha)
3065178	29-011-023-00030-002	101000	OLIVAR-SIN VARIEDAD	S	0,29	0,00
3065193	29-011-023-00030-004	101000	OLIVAR-SIN VARIEDAD	S	0,04	0,00
3065194	29-011-023-00039-007	101000	OLIVAR-SIN VARIEDAD	S	0,24	0,00
3065199	29-011-023-00039-008	101000	OLIVAR-SIN VARIEDAD	S	0,04	0,00
3065197	29-011-023-00039-014	101000	OLIVAR-SIN VARIEDAD	S	0,41	0,00
3065184	29-011-023-00039-014	101000	OLIVAR-SIN VARIEDAD	S	0,71	0,00
3065192	29-011-023-00039-017	101000	OLIVAR-SIN VARIEDAD	S	1,22	0,00
3065180	29-011-023-00039-018	101000	OLIVAR-SIN VARIEDAD	S	0,09	0,00
3065185	29-011-023-00039-018	101000	OLIVAR-SIN VARIEDAD	S	0,05	0,00
3065188	29-011-023-00039-018	101000	OLIVAR-SIN VARIEDAD	S	0,35	0,00
3065179	29-011-023-00039-018	101000	OLIVAR-SIN VARIEDAD	S	0,78	0,00
3065182	29-011-023-00039-018	101000	OLIVAR-SIN VARIEDAD	S	0,10	0,00
3065183	29-011-023-00039-018	101000	OLIVAR-SIN VARIEDAD	S	0,11	0,00
3065190	29-011-023-00039-018	101000	OLIVAR-SIN VARIEDAD	S	3,03	0,00
3065186	29-011-023-00039-018	101000	OLIVAR-SIN VARIEDAD	S	0,06	0,00
3065181	29-011-023-00039-018	101000	OLIVAR-SIN VARIEDAD	S	0,09	0,00
3065189	29-011-023-00039-018	101000	OLIVAR-SIN VARIEDAD	S	0,79	0,00
3065187	29-011-023-00039-038	101000	OLIVAR-SIN VARIEDAD	S	0,26	0,00
3065196	29-011-023-00039-076	101000	OLIVAR-SIN VARIEDAD	S	0,05	0,00
3065195	29-011-023-00039-089	101000	OLIVAR-SIN VARIEDAD	S	0,05	0,00
3065191	29-011-036-00026-019	101000	OLIVAR-SIN VARIEDAD	S	1,29	0,00
3065200	29-011-036-00026-020	101000	OLIVAR-SIN VARIEDAD	S	2,84	0,00
3065202	29-011-036-00026-116	101000	OLIVAR-SIN VARIEDAD	S	0,46	0,00
3065201	29-011-036-00054-016	101000	OLIVAR-SIN VARIEDAD	S	0,35	0,00



				<b>SUP. COMPROMETIDA</b>					
<b>APELLIDOS Y NOMBRE / RAZÓN SOCIAL</b>				<b>NIF</b>	<b>EXPEDIENTE</b>	<b>(ha)</b>			
DE LOS RISCOS GUTIERREZ CALDERON LUIS				25534826L	7005463	41.74			
<b>RESOLUCIÓN</b>									
<b>ADMITIDO</b>									
<b>IMPORTES POR ANUALIDAD</b>									
				<b>2015</b>	<b>2016</b>	<b>2017</b>	<b>2018</b>	<b>2019</b>	
<b>IMPORTE MÁXIMO SUBVENCIONABLE</b>				4.684,31 €	4.684,31 €	4.684,31 €	4.684,31 €	4.684,31 €	
<b>IMPORTE MEDIO DE TRANSFERENCIA (€/ha)</b>				112,23 €	112,23 €	112,23 €	112,23 €	112,23 €	
<b>RECINTOS COMPROMETIDOS</b>									
<b>REF.</b>	<b>REFERENCIA SIGPAC</b>	<b>CULTIVO</b>	<b>DESCRIPCIÓN CULTIVO</b>	<b>S/R</b>	<b>PEND. MEDIA (%)</b>	<b>SUP. DEC. ADMIN. (ha)</b>	<b>SUP. CERT. (ha)</b>	<b>SUP. CAMPO (ha)</b>	<b>SUP. COMPROM. (ha)</b>
3014277	29-031-016-00028-001	101000	OLIVAR-SIN VARIEDAD	S	21,22	0,59	0,59		0,59
3014280	29-031-018-00049-001	101000	OLIVAR-SIN VARIEDAD	S	26,48	3,59	3,59		3,59
3014281	29-031-016-00044-001	101000	OLIVAR-SIN VARIEDAD	S	26,50	1,29	1,29		1,29
3014282	29-031-018-00050-003	101000	OLIVAR-SIN VARIEDAD	S	25,47	26,91	27,14		26,91
3014283	29-031-018-00048-002	101000	OLIVAR-SIN VARIEDAD	S	23,93	1,23	1,24		1,23
3014284	29-031-018-00068-002	101000	OLIVAR-SIN VARIEDAD	S	24,76	1,27	1,29		1,27
3014285	29-031-018-00067-001	101000	OLIVAR-SIN VARIEDAD	S	24,21	2,41	2,44		2,41
3014286	29-031-018-00068-001	101000	OLIVAR-SIN VARIEDAD	S	24,62	2,07	2,09		2,07
3014288	29-031-016-00037-001	101000	OLIVAR-SIN VARIEDAD	S	20,05	2,38	2,38		2,38

**RESUMEN CRITERIOS DE SELECCIÓN****10.1.12 Agricultura de montaña con orientación ecológica en olivar****PUNTOS: 10,00**

	<b>PUNTOS</b>	
<b>Solicitantes de la medida 11, específica para la conversión o mantenimiento en agricultura ecológica</b>	3,00	S
<b>Porcentaje de superficie determinada en zonas con limitaciones naturales u otras limitaciones específicas ubicadas en las zonas de montaña</b>	4,00	100.0%
<b>Porcentaje de superficie determinada situada en zonas RAMSAR</b>	0,00	0.0%
<b>Porcentaje de superficie determinada en zonas vulnerables a la contaminación por nitratos</b>	0,00	0.0%
<b>Mayor pendiente media</b>	3,00	25.04%
<b>Porcentaje de superficie determinada en Red Natura 2000</b>	0,00	0.0%



**DETALLE CRITERIOS DE SELECCIÓN****10.1.12 Agricultura de montaña con orientación ecológica en olivar****PUNTOS:** 10,00**Solicitantes de la medida 11, específica para la conversión o mantenimiento en agricultura ecológica****PUNTOS:** 3,00 S**Porcentaje de superficie determinada en zonas con limitaciones naturales u otras limitaciones específicas ubicadas en las zonas de montaña****PUNTOS:** 4,00 100.0%

<u>REF.</u>	<u>REFERENCIA SIGPAC</u>	<u>CULTIVO DESCRIPCIÓN CULTIVO</u>	<u>S/R</u>	<u>SUP. COMPROM.</u> <u>(ha)</u>	<u>SUP. CUMPLE</u> <u>(ha)</u>
3014277	29-031-016-00028-001	101000 OLIVAR-SIN VARIEDAD	S	0,59	0,59
3014288	29-031-016-00037-001	101000 OLIVAR-SIN VARIEDAD	S	2,38	2,38
3014281	29-031-016-00044-001	101000 OLIVAR-SIN VARIEDAD	S	1,29	1,29
3014283	29-031-018-00048-002	101000 OLIVAR-SIN VARIEDAD	S	1,23	1,23
3014280	29-031-018-00049-001	101000 OLIVAR-SIN VARIEDAD	S	3,59	3,59
3014282	29-031-018-00050-003	101000 OLIVAR-SIN VARIEDAD	S	26,91	26,91
3014285	29-031-018-00067-001	101000 OLIVAR-SIN VARIEDAD	S	2,41	2,41
3014286	29-031-018-00068-001	101000 OLIVAR-SIN VARIEDAD	S	2,07	2,07
3014284	29-031-018-00068-002	101000 OLIVAR-SIN VARIEDAD	S	1,27	1,27

**Porcentaje de superficie determinada situada en zonas RAMSAR****PUNTOS:** 0,00 0.0%

<u>REF.</u>	<u>REFERENCIA SIGPAC</u>	<u>CULTIVO DESCRIPCIÓN CULTIVO</u>	<u>S/R</u>	<u>SUP. COMPROM.</u> <u>(ha)</u>	<u>SUP. CUMPLE</u> <u>(ha)</u>
3014277	29-031-016-00028-001	101000 OLIVAR-SIN VARIEDAD	S	0,59	0,00
3014288	29-031-016-00037-001	101000 OLIVAR-SIN VARIEDAD	S	2,38	0,00
3014281	29-031-016-00044-001	101000 OLIVAR-SIN VARIEDAD	S	1,29	0,00
3014283	29-031-018-00048-002	101000 OLIVAR-SIN VARIEDAD	S	1,23	0,00
3014280	29-031-018-00049-001	101000 OLIVAR-SIN VARIEDAD	S	3,59	0,00
3014282	29-031-018-00050-003	101000 OLIVAR-SIN VARIEDAD	S	26,91	0,00
3014285	29-031-018-00067-001	101000 OLIVAR-SIN VARIEDAD	S	2,41	0,00
3014286	29-031-018-00068-001	101000 OLIVAR-SIN VARIEDAD	S	2,07	0,00
3014284	29-031-018-00068-002	101000 OLIVAR-SIN VARIEDAD	S	1,27	0,00

**Porcentaje de superficie determinada en zonas vulnerables a la contaminación por nitratos****PUNTOS:** 0,00 0.0%

<u>REF.</u>	<u>REFERENCIA SIGPAC</u>	<u>CULTIVO DESCRIPCIÓN CULTIVO</u>	<u>S/R</u>	<u>SUP. COMPROM.</u> <u>(ha)</u>	<u>SUP. CUMPLE</u> <u>(ha)</u>
3014277	29-031-016-00028-001	101000 OLIVAR-SIN VARIEDAD	S	0,59	0,00
3014288	29-031-016-00037-001	101000 OLIVAR-SIN VARIEDAD	S	2,38	0,00
3014281	29-031-016-00044-001	101000 OLIVAR-SIN VARIEDAD	S	1,29	0,00
3014283	29-031-018-00048-002	101000 OLIVAR-SIN VARIEDAD	S	1,23	0,00
3014280	29-031-018-00049-001	101000 OLIVAR-SIN VARIEDAD	S	3,59	0,00
3014282	29-031-018-00050-003	101000 OLIVAR-SIN VARIEDAD	S	26,91	0,00
3014285	29-031-018-00067-001	101000 OLIVAR-SIN VARIEDAD	S	2,41	0,00
3014286	29-031-018-00068-001	101000 OLIVAR-SIN VARIEDAD	S	2,07	0,00
3014284	29-031-018-00068-002	101000 OLIVAR-SIN VARIEDAD	S	1,27	0,00

**Mayor pendiente media****PUNTOS:** 3,00 25.04%

<u>REF.</u>	<u>REFERENCIA SIGPAC</u>	<u>CULTIVO DESCRIPCIÓN CULTIVO</u>	<u>S/R</u>	<u>PENDIENTE MEDIA (%)</u>	<u>SUP. COMPROM.</u> <u>(ha)</u>
3014277	29-031-016-00028-001	101000 OLIVAR-SIN VARIEDAD	S	21,22	0,59
3014288	29-031-016-00037-001	101000 OLIVAR-SIN VARIEDAD	S	20,05	2,38
3014281	29-031-016-00044-001	101000 OLIVAR-SIN VARIEDAD	S	26,50	1,29
3014283	29-031-018-00048-002	101000 OLIVAR-SIN VARIEDAD	S	23,93	1,23
3014280	29-031-018-00049-001	101000 OLIVAR-SIN VARIEDAD	S	26,48	3,59
3014282	29-031-018-00050-003	101000 OLIVAR-SIN VARIEDAD	S	25,47	26,91

<u>REF.</u>	<u>REFERENCIA SIGPAC</u>	<u>CULTIVO</u>	<u>DESCRIPCIÓN CULTIVO</u>	<u>S/R</u>	<u>PENDIENTE</u>	<u>SUP.</u>
					<u>MEDIA (%)</u>	<u>COMPROM.</u> <u>(ha)</u>
3014285	29-031-018-00067-001	101000	OLIVAR-SIN VARIEDAD	S	24,21	2,41
3014286	29-031-018-00068-001	101000	OLIVAR-SIN VARIEDAD	S	24,62	2,07
3014284	29-031-018-00068-002	101000	OLIVAR-SIN VARIEDAD	S	24,76	1,27

**Porcentaje de superficie determinada en Red Natura 2000****PUNTOS:** 0,00 0.0%

<u>REF.</u>	<u>REFERENCIA SIGPAC</u>	<u>CULTIVO</u>	<u>DESCRIPCIÓN CULTIVO</u>	<u>S/R</u>	<u>SUP.</u>	<u>SUP.</u>
					<u>COMPROM.</u> <u>(ha)</u>	<u>CUMPLE</u> <u>(ha)</u>
3014277	29-031-016-00028-001	101000	OLIVAR-SIN VARIEDAD	S	0,59	0,00
3014288	29-031-016-00037-001	101000	OLIVAR-SIN VARIEDAD	S	2,38	0,00
3014281	29-031-016-00044-001	101000	OLIVAR-SIN VARIEDAD	S	1,29	0,00
3014283	29-031-018-00048-002	101000	OLIVAR-SIN VARIEDAD	S	1,23	0,00
3014280	29-031-018-00049-001	101000	OLIVAR-SIN VARIEDAD	S	3,59	0,00
3014282	29-031-018-00050-003	101000	OLIVAR-SIN VARIEDAD	S	26,91	0,00
3014285	29-031-018-00067-001	101000	OLIVAR-SIN VARIEDAD	S	2,41	0,00
3014286	29-031-018-00068-001	101000	OLIVAR-SIN VARIEDAD	S	2,07	0,00
3014284	29-031-018-00068-002	101000	OLIVAR-SIN VARIEDAD	S	1,27	0,00





<u>APELLIDOS Y NOMBRE / RAZÓN SOCIAL</u>		<u>NIF</u>	<u>EXPEDIENTE</u>	<u>SUP. COMPROMETIDA</u>				
				<u>(ha)</u>				
DE LOS RISCOS GUTIERREZ-CALDERON CARMEN		24059440Z	7005454	31.04				
<b>RESOLUCIÓN ADMITIDO</b>								
<b>IMPORTE POR ANUALIDAD</b>								
		<u>2015</u>	<u>2016</u>	<u>2017</u>	<u>2018</u>	<u>2019</u>		
IMPORTE MÁXIMO SUBVENCIONABLE		3.542,91 €	3.542,91 €	3.542,91 €	3.542,91 €	3.542,91 €		
IMPORTE MEDIO DE TRANSFERENCIA (€/ha)		114,14 €	114,14 €	114,14 €	114,14 €	114,14 €		
<b>RECINTOS COMPROMETIDOS</b>								
<u>REF.</u>	<u>REFERENCIA SIGPAC</u>	<u>CULTIVO</u>	<u>DESCRIPCIÓN CULTIVO</u>	<u>PEND. MEDIA</u>	<u>SUP. DEC. ADMIN.</u>	<u>SUP. CERT.</u>	<u>SUP. CAMPO</u>	<u>SUP. COMPROM.</u>
				<u>S/R</u>	<u>(%)</u>	<u>(ha)</u>	<u>(ha)</u>	<u>(ha)</u>
3014208	29-031-018-00066-002	101000	OLIVAR-SIN VARIEDAD	S	22,77	17,37	17,38	17,37
3014209	29-031-018-00064-002	101000	OLIVAR-SIN VARIEDAD	S	21,15	2,55	2,55	2,55
3014210	29-031-018-00065-001	101000	OLIVAR-SIN VARIEDAD	S	23,16	11,12	11,12	11,12

### RESUMEN CRITERIOS DE SELECCIÓN

<b>10.1.12 Agricultura de montaña con orientación ecológica en olivar</b>		<b>PUNTOS: 8,00</b>	
		<u>PUNTOS</u>	
Solicitantes de la medida 11, específica para la conversión o mantenimiento en agricultura ecológica		3,00	S
Porcentaje de superficie determinada en zonas con limitaciones naturales u otras limitaciones específicas ubicadas en las zonas de montaña		4,00	100.0%
Porcentaje de superficie determinada situada en zonas RAMSAR		0,00	0.0%
Porcentaje de superficie determinada en zonas vulnerables a la contaminación por nitratos		0,00	0.0%
Mayor pendiente media		1,00	22.78%
Porcentaje de superficie determinada en Red Natura 2000		0,00	0.0%



**DETALLE CRITERIOS DE SELECCIÓN****10.1.12 Agricultura de montaña con orientación ecológica en olivar****PUNTOS:** 8,00**Solicitantes de la medida 11, específica para la conversión o mantenimiento en agricultura ecológica****PUNTOS:** 3,00 S**Porcentaje de superficie determinada en zonas con limitaciones naturales u otras limitaciones específicas ubicadas en las zonas de montaña****PUNTOS:** 4,00 100.0%

<u>REF.</u>	<u>REFERENCIA SIGPAC</u>	<u>CULTIVO DESCRIPCIÓN CULTIVO</u>	<u>S/R</u>	<u>SUP. COMPROM.</u> <u>(ha)</u>	<u>SUP. CUMPLE</u> <u>(ha)</u>
3014209	29-031-018-00064-002	101000 OLIVAR-SIN VARIEDAD	S	2,55	2,55
3014210	29-031-018-00065-001	101000 OLIVAR-SIN VARIEDAD	S	11,12	11,12
3014208	29-031-018-00066-002	101000 OLIVAR-SIN VARIEDAD	S	17,37	17,37

**Porcentaje de superficie determinada situada en zonas RAMSAR****PUNTOS:** 0,00 0.0%

<u>REF.</u>	<u>REFERENCIA SIGPAC</u>	<u>CULTIVO DESCRIPCIÓN CULTIVO</u>	<u>S/R</u>	<u>SUP. COMPROM.</u> <u>(ha)</u>	<u>SUP. CUMPLE</u> <u>(ha)</u>
3014209	29-031-018-00064-002	101000 OLIVAR-SIN VARIEDAD	S	2,55	0,00
3014210	29-031-018-00065-001	101000 OLIVAR-SIN VARIEDAD	S	11,12	0,00
3014208	29-031-018-00066-002	101000 OLIVAR-SIN VARIEDAD	S	17,37	0,00

**Porcentaje de superficie determinada en zonas vulnerables a la contaminación por nitratos****PUNTOS:** 0,00 0.0%

<u>REF.</u>	<u>REFERENCIA SIGPAC</u>	<u>CULTIVO DESCRIPCIÓN CULTIVO</u>	<u>S/R</u>	<u>SUP. COMPROM.</u> <u>(ha)</u>	<u>SUP. CUMPLE</u> <u>(ha)</u>
3014209	29-031-018-00064-002	101000 OLIVAR-SIN VARIEDAD	S	2,55	0,00
3014210	29-031-018-00065-001	101000 OLIVAR-SIN VARIEDAD	S	11,12	0,00
3014208	29-031-018-00066-002	101000 OLIVAR-SIN VARIEDAD	S	17,37	0,00

**Mayor pendiente media****PUNTOS:** 1,00 22.78%

<u>REF.</u>	<u>REFERENCIA SIGPAC</u>	<u>CULTIVO DESCRIPCIÓN CULTIVO</u>	<u>S/R</u>	<u>PENDIENTE MEDIA (%)</u>	<u>SUP. COMPROM.</u> <u>(ha)</u>
3014209	29-031-018-00064-002	101000 OLIVAR-SIN VARIEDAD	S	21,15	2,55
3014210	29-031-018-00065-001	101000 OLIVAR-SIN VARIEDAD	S	23,16	11,12
3014208	29-031-018-00066-002	101000 OLIVAR-SIN VARIEDAD	S	22,77	17,37

**Porcentaje de superficie determinada en Red Natura 2000****PUNTOS:** 0,00 0.0%

<u>REF.</u>	<u>REFERENCIA SIGPAC</u>	<u>CULTIVO DESCRIPCIÓN CULTIVO</u>	<u>S/R</u>	<u>SUP. COMPROM.</u> <u>(ha)</u>	<u>SUP. CUMPLE</u> <u>(ha)</u>
3014209	29-031-018-00064-002	101000 OLIVAR-SIN VARIEDAD	S	2,55	0,00
3014210	29-031-018-00065-001	101000 OLIVAR-SIN VARIEDAD	S	11,12	0,00
3014208	29-031-018-00066-002	101000 OLIVAR-SIN VARIEDAD	S	17,37	0,00



<u>APELLIDOS Y NOMBRE / RAZÓN SOCIAL</u>		<u>NIF</u>	<u>EXPEDIENTE</u>	<u>SUP. COMPROMETIDA</u>				
				<u>(ha)</u>				
DE ROJAS ROMAN PEDRO		25320554S	7019444	12.25				
<b>RESOLUCIÓN</b>								
<b>ADMITIDO</b>								
<b>IMPORTE POR ANUALIDAD</b>								
		<b>2015</b>	<b>2016</b>	<b>2017</b>	<b>2018</b>	<b>2019</b>		
<b>IMPORTE MÁXIMO SUBVENCIONABLE</b>		1.398,21 €	1.398,21 €	1.398,21 €	1.398,21 €	1.398,21 €		
<b>IMPORTE MEDIO DE TRANSFERENCIA (€/ha)</b>		114,14 €	114,14 €	114,14 €	114,14 €	114,14 €		
<b>RECINTOS COMPROMETIDOS</b>								
<u>REF.</u>	<u>REFERENCIA SIGPAC</u>	<u>CULTIVO</u>	<u>DESCRIPCIÓN CULTIVO</u>	<u>PEND. MEDIA</u>	<u>SUP. DEC. ADMIN.</u>	<u>SUP. CERT.</u>	<u>SUP. CAMPO</u>	<u>SUP. COMPROM.</u>
				<u>S/R</u>	<u>(%)</u>	<u>(ha)</u>	<u>(ha)</u>	<u>(ha)</u>
2287712	29-015-080-00007-001	101000	OLIVAR-SIN VARIEDAD	S	20,96	12,25	12,74	12,25

### RESUMEN CRITERIOS DE SELECCIÓN

<b>10.1.12 Agricultura de montaña con orientación ecológica en olivar</b>		<b>PUNTOS: 12,00</b>	
		<b>PUNTOS</b>	
Solicitantes de la medida 11, específica para la conversión o mantenimiento en agricultura ecológica		3,00	S
Porcentaje de superficie determinada en zonas con limitaciones naturales u otras limitaciones específicas ubicadas en las zonas de montaña		4,00	100.0%
Porcentaje de superficie determinada situada en zonas RAMSAR		0,00	0.0%
Porcentaje de superficie determinada en zonas vulnerables a la contaminación por nitratos		4,00	100.0%
Mayor pendiente media		1,00	20.96%
Porcentaje de superficie determinada en Red Natura 2000		0,00	0.0%



**DETALLE CRITERIOS DE SELECCIÓN****10.1.12 Agricultura de montaña con orientación ecológica en olivar****PUNTOS:** 12,00**Solicitantes de la medida 11, específica para la conversión o mantenimiento en agricultura ecológica****PUNTOS:** 3,00 S**Porcentaje de superficie determinada en zonas con limitaciones naturales u otras limitaciones específicas ubicadas en las zonas de montaña****PUNTOS:** 4,00 100.0%

<u>REF.</u>	<u>REFERENCIA SIGPAC</u>	<u>CULTIVO</u>	<u>DESCRIPCIÓN CULTIVO</u>	<u>S/R</u>	<u>SUP. COMPROM. (ha)</u>	<u>SUP. CUMPLE (ha)</u>
2287712	29-015-080-00007-001	101000	OLIVAR-SIN VARIEDAD	S	12,25	12,25

**Porcentaje de superficie determinada situada en zonas RAMSAR****PUNTOS:** 0,00 0.0%

<u>REF.</u>	<u>REFERENCIA SIGPAC</u>	<u>CULTIVO</u>	<u>DESCRIPCIÓN CULTIVO</u>	<u>S/R</u>	<u>SUP. COMPROM. (ha)</u>	<u>SUP. CUMPLE (ha)</u>
2287712	29-015-080-00007-001	101000	OLIVAR-SIN VARIEDAD	S	12,25	0,00

**Porcentaje de superficie determinada en zonas vulnerables a la contaminación por nitratos****PUNTOS:** 4,00 100.0%

<u>REF.</u>	<u>REFERENCIA SIGPAC</u>	<u>CULTIVO</u>	<u>DESCRIPCIÓN CULTIVO</u>	<u>S/R</u>	<u>SUP. COMPROM. (ha)</u>	<u>SUP. CUMPLE (ha)</u>
2287712	29-015-080-00007-001	101000	OLIVAR-SIN VARIEDAD	S	12,25	12,25

**Mayor pendiente media****PUNTOS:** 1,00 20.96%

<u>REF.</u>	<u>REFERENCIA SIGPAC</u>	<u>CULTIVO</u>	<u>DESCRIPCIÓN CULTIVO</u>	<u>S/R</u>	<u>PENDIENTE MEDIA (%)</u>	<u>SUP. COMPROM. (ha)</u>
2287712	29-015-080-00007-001	101000	OLIVAR-SIN VARIEDAD	S	20,96	12,25

**Porcentaje de superficie determinada en Red Natura 2000****PUNTOS:** 0,00 0.0%

<u>REF.</u>	<u>REFERENCIA SIGPAC</u>	<u>CULTIVO</u>	<u>DESCRIPCIÓN CULTIVO</u>	<u>S/R</u>	<u>SUP. COMPROM. (ha)</u>	<u>SUP. CUMPLE (ha)</u>
2287712	29-015-080-00007-001	101000	OLIVAR-SIN VARIEDAD	S	12,25	0,00



<u>APELLIDOS Y NOMBRE / RAZÓN SOCIAL</u>		<u>NIF</u>	<u>EXPEDIENTE</u>	<u>SUP. COMPROMETIDA</u>				
				<u>(ha)</u>				
DOMINGUEZ DEL VALLE JOSE		25542172M	7020200	7.75				
<b>RESOLUCIÓN</b>								
<b>ADMITIDO</b>								
<b>IMPORTES POR ANUALIDAD</b>								
		<b>2015</b>	<b>2016</b>	<b>2017</b>	<b>2018</b>	<b>2019</b>		
<b>IMPORTE MÁXIMO SUBVENCIONABLE</b>		884,59 €	884,59 €	884,59 €	884,59 €	884,59 €		
<b>IMPORTE MEDIO DE TRANSFERENCIA (€/ha)</b>		114,14 €	114,14 €	114,14 €	114,14 €	114,14 €		
<b>RECINTOS COMPROMETIDOS</b>								
<u>REF.</u>	<u>REFERENCIA SIGPAC</u>	<u>CULTIVO</u>	<u>DESCRIPCIÓN CULTIVO</u>	<u>PEND. MEDIA</u>	<u>SUP. DEC. ADMIN.</u>	<u>SUP. CERT.</u>	<u>SUP. CAMPO</u>	<u>SUP. COMPROM.</u>
				<u>S/R</u>	<u>(%)</u>	<u>(ha)</u>	<u>(ha)</u>	<u>(ha)</u>
3064108	29-028-002-00089-001	101000	OLIVAR-SIN VARIEDAD	S	21,18	1,82	1,82	1,82
3064110	29-028-002-00092-002	101000	OLIVAR-SIN VARIEDAD	S	20,23	0,61	0,61	0,61
3064111	29-028-002-00090-012	101000	OLIVAR-SIN VARIEDAD	S	33,64	0,31	0,31	0,31
3064112	29-028-002-00090-017	101000	OLIVAR-SIN VARIEDAD	S	37,76	0,02	0,02	0,02
3064114	29-028-002-00056-004	101000	OLIVAR-SIN VARIEDAD	S	27,03	1,53	1,53	1,53
3064115	29-028-002-00064-001	101000	OLIVAR-SIN VARIEDAD	S	29,34	0,18	0,18	0,18
3064116	29-028-003-00036-004	101000	OLIVAR-SIN VARIEDAD	S	22,99	0,68	0,68	0,68
3064117	29-028-004-00041-001	101000	OLIVAR-SIN VARIEDAD	S	30,05	0,02	0,02	0,02
3064118	29-028-004-00043-001	101000	OLIVAR-SIN VARIEDAD	S	38,50	0,57	0,57	0,57
3064120	29-028-002-00090-014	101000	OLIVAR-SIN VARIEDAD	S	25,04	0,42	1,12	0,42
3064121	29-028-004-00042-001	101000	OLIVAR-SIN VARIEDAD	S	48,09	0,99	0,99	0,99
3064122	29-028-003-00027-012	101000	OLIVAR-SIN VARIEDAD	S	26,93	0,02	0,02	0,02
3064123	29-028-003-00036-003	101000	OLIVAR-SIN VARIEDAD	S	29,00	0,56	0,56	0,56
3064124	29-028-003-00027-007	101000	OLIVAR-SIN VARIEDAD	S	26,61	0,02	0,02	0,02

**INCIDENCIAS****INCIDENCIA DESCRIPCIÓN**

80403 Explotación no inscrita en SIPEA (anexo I, Orden 26 mayo 2015)

Ref:3064119 Recinto:29-028-002-00078-001 Cultivo:101000 OLIVAR-SIN VARIEDAD Secano

**RESUMEN CRITERIOS DE SELECCIÓN****10.1.12 Agricultura de montaña con orientación ecológica en olivar****PUNTOS: 11,20**

	<b>PUNTOS</b>	
<b>Solicitantes de la medida 11, específica para la conversión o mantenimiento en agricultura ecológica</b>	3,00	S
<b>Porcentaje de superficie determinada en zonas con limitaciones naturales u otras limitaciones específicas ubicadas en las zonas de montaña</b>	4,00	100.0%
<b>Porcentaje de superficie determinada situada en zonas RAMSAR</b>	0,00	0.0%
<b>Porcentaje de superficie determinada en zonas vulnerables a la contaminación por nitratos</b>	0,00	0.0%
<b>Mayor pendiente media</b>	3,00	28.69%
<b>Porcentaje de superficie determinada en Red Natura 2000</b>	1,20	20.39%



**DETALLE CRITERIOS DE SELECCIÓN****10.1.12 Agricultura de montaña con orientación ecológica en olivar****PUNTOS:** 11,20**Solicitantes de la medida 11, específica para la conversión o mantenimiento en agricultura ecológica****PUNTOS:** 3,00 S**Porcentaje de superficie determinada en zonas con limitaciones naturales u otras limitaciones específicas ubicadas en las zonas de montaña****PUNTOS:** 4,00 100.0%

<u>REF.</u>	<u>REFERENCIA SIGPAC</u>	<u>CULTIVO DESCRIPCIÓN CULTIVO</u>	<u>S/R</u>	<u>SUP. COMPROM.</u> <u>(ha)</u>	<u>SUP. CUMPLE</u> <u>(ha)</u>
3064114	29-028-002-00056-004	101000 OLIVAR-SIN VARIEDAD	S	1,53	1,53
3064115	29-028-002-00064-001	101000 OLIVAR-SIN VARIEDAD	S	0,18	0,18
3064108	29-028-002-00089-001	101000 OLIVAR-SIN VARIEDAD	S	1,82	1,82
3064111	29-028-002-00090-012	101000 OLIVAR-SIN VARIEDAD	S	0,31	0,31
3064120	29-028-002-00090-014	101000 OLIVAR-SIN VARIEDAD	S	0,42	0,42
3064112	29-028-002-00090-017	101000 OLIVAR-SIN VARIEDAD	S	0,02	0,02
3064110	29-028-002-00092-002	101000 OLIVAR-SIN VARIEDAD	S	0,61	0,61
3064124	29-028-003-00027-007	101000 OLIVAR-SIN VARIEDAD	S	0,02	0,02
3064122	29-028-003-00027-012	101000 OLIVAR-SIN VARIEDAD	S	0,02	0,02
3064123	29-028-003-00036-003	101000 OLIVAR-SIN VARIEDAD	S	0,56	0,56
3064116	29-028-003-00036-004	101000 OLIVAR-SIN VARIEDAD	S	0,68	0,68
3064117	29-028-004-00041-001	101000 OLIVAR-SIN VARIEDAD	S	0,02	0,02
3064121	29-028-004-00042-001	101000 OLIVAR-SIN VARIEDAD	S	0,99	0,99
3064118	29-028-004-00043-001	101000 OLIVAR-SIN VARIEDAD	S	0,57	0,57

**Porcentaje de superficie determinada situada en zonas RAMSAR****PUNTOS:** 0,00 0.0%

<u>REF.</u>	<u>REFERENCIA SIGPAC</u>	<u>CULTIVO DESCRIPCIÓN CULTIVO</u>	<u>S/R</u>	<u>SUP. COMPROM.</u> <u>(ha)</u>	<u>SUP. CUMPLE</u> <u>(ha)</u>
3064114	29-028-002-00056-004	101000 OLIVAR-SIN VARIEDAD	S	1,53	0,00
3064115	29-028-002-00064-001	101000 OLIVAR-SIN VARIEDAD	S	0,18	0,00
3064108	29-028-002-00089-001	101000 OLIVAR-SIN VARIEDAD	S	1,82	0,00
3064111	29-028-002-00090-012	101000 OLIVAR-SIN VARIEDAD	S	0,31	0,00
3064120	29-028-002-00090-014	101000 OLIVAR-SIN VARIEDAD	S	0,42	0,00
3064112	29-028-002-00090-017	101000 OLIVAR-SIN VARIEDAD	S	0,02	0,00
3064110	29-028-002-00092-002	101000 OLIVAR-SIN VARIEDAD	S	0,61	0,00
3064124	29-028-003-00027-007	101000 OLIVAR-SIN VARIEDAD	S	0,02	0,00
3064122	29-028-003-00027-012	101000 OLIVAR-SIN VARIEDAD	S	0,02	0,00
3064123	29-028-003-00036-003	101000 OLIVAR-SIN VARIEDAD	S	0,56	0,00
3064116	29-028-003-00036-004	101000 OLIVAR-SIN VARIEDAD	S	0,68	0,00
3064117	29-028-004-00041-001	101000 OLIVAR-SIN VARIEDAD	S	0,02	0,00
3064121	29-028-004-00042-001	101000 OLIVAR-SIN VARIEDAD	S	0,99	0,00
3064118	29-028-004-00043-001	101000 OLIVAR-SIN VARIEDAD	S	0,57	0,00

**Porcentaje de superficie determinada en zonas vulnerables a la contaminación por nitratos****PUNTOS:** 0,00 0.0%

<u>REF.</u>	<u>REFERENCIA SIGPAC</u>	<u>CULTIVO DESCRIPCIÓN CULTIVO</u>	<u>S/R</u>	<u>SUP. COMPROM.</u> <u>(ha)</u>	<u>SUP. CUMPLE</u> <u>(ha)</u>
3064114	29-028-002-00056-004	101000 OLIVAR-SIN VARIEDAD	S	1,53	0,00
3064115	29-028-002-00064-001	101000 OLIVAR-SIN VARIEDAD	S	0,18	0,00
3064108	29-028-002-00089-001	101000 OLIVAR-SIN VARIEDAD	S	1,82	0,00
3064111	29-028-002-00090-012	101000 OLIVAR-SIN VARIEDAD	S	0,31	0,00
3064120	29-028-002-00090-014	101000 OLIVAR-SIN VARIEDAD	S	0,42	0,00
3064112	29-028-002-00090-017	101000 OLIVAR-SIN VARIEDAD	S	0,02	0,00
3064110	29-028-002-00092-002	101000 OLIVAR-SIN VARIEDAD	S	0,61	0,00
3064124	29-028-003-00027-007	101000 OLIVAR-SIN VARIEDAD	S	0,02	0,00
3064122	29-028-003-00027-012	101000 OLIVAR-SIN VARIEDAD	S	0,02	0,00
3064123	29-028-003-00036-003	101000 OLIVAR-SIN VARIEDAD	S	0,56	0,00
3064116	29-028-003-00036-004	101000 OLIVAR-SIN VARIEDAD	S	0,68	0,00

<u>REF.</u>	<u>REFERENCIA SIGPAC</u>	<u>CULTIVO</u>	<u>DESCRIPCIÓN CULTIVO</u>	<u>S/R</u>	<u>SUP.</u> <u>COMPROM.</u> <u>(ha)</u>	<u>SUP.</u> <u>CUMPLE</u> <u>(ha)</u>
3064117	29-028-004-00041-001	101000	OLIVAR-SIN VARIEDAD	S	0,02	0,00
3064121	29-028-004-00042-001	101000	OLIVAR-SIN VARIEDAD	S	0,99	0,00
3064118	29-028-004-00043-001	101000	OLIVAR-SIN VARIEDAD	S	0,57	0,00

**Mayor pendiente media****PUNTOS:** 3,00 28.69%

<u>REF.</u>	<u>REFERENCIA SIGPAC</u>	<u>CULTIVO</u>	<u>DESCRIPCIÓN CULTIVO</u>	<u>S/R</u>	<u>PENDIENTE</u> <u>MEDIA (%)</u>	<u>SUP.</u> <u>COMPROM.</u> <u>(ha)</u>
3064114	29-028-002-00056-004	101000	OLIVAR-SIN VARIEDAD	S	27,03	1,53
3064115	29-028-002-00064-001	101000	OLIVAR-SIN VARIEDAD	S	29,34	0,18
3064108	29-028-002-00089-001	101000	OLIVAR-SIN VARIEDAD	S	21,18	1,82
3064111	29-028-002-00090-012	101000	OLIVAR-SIN VARIEDAD	S	33,64	0,31
3064120	29-028-002-00090-014	101000	OLIVAR-SIN VARIEDAD	S	25,04	0,42
3064112	29-028-002-00090-017	101000	OLIVAR-SIN VARIEDAD	S	37,76	0,02
3064110	29-028-002-00092-002	101000	OLIVAR-SIN VARIEDAD	S	20,23	0,61
3064124	29-028-003-00027-007	101000	OLIVAR-SIN VARIEDAD	S	26,61	0,02
3064122	29-028-003-00027-012	101000	OLIVAR-SIN VARIEDAD	S	26,93	0,02
3064123	29-028-003-00036-003	101000	OLIVAR-SIN VARIEDAD	S	29,00	0,56
3064116	29-028-003-00036-004	101000	OLIVAR-SIN VARIEDAD	S	22,99	0,68
3064117	29-028-004-00041-001	101000	OLIVAR-SIN VARIEDAD	S	30,05	0,02
3064121	29-028-004-00042-001	101000	OLIVAR-SIN VARIEDAD	S	48,09	0,99
3064118	29-028-004-00043-001	101000	OLIVAR-SIN VARIEDAD	S	38,50	0,57

**Porcentaje de superficie determinada en Red Natura 2000****PUNTOS:** 1,20 20.39%

<u>REF.</u>	<u>REFERENCIA SIGPAC</u>	<u>CULTIVO</u>	<u>DESCRIPCIÓN CULTIVO</u>	<u>S/R</u>	<u>SUP.</u> <u>COMPROM.</u> <u>(ha)</u>	<u>SUP.</u> <u>CUMPLE</u> <u>(ha)</u>
3064114	29-028-002-00056-004	101000	OLIVAR-SIN VARIEDAD	S	1,53	0,00
3064115	29-028-002-00064-001	101000	OLIVAR-SIN VARIEDAD	S	0,18	0,00
3064108	29-028-002-00089-001	101000	OLIVAR-SIN VARIEDAD	S	1,82	0,00
3064111	29-028-002-00090-012	101000	OLIVAR-SIN VARIEDAD	S	0,31	0,00
3064120	29-028-002-00090-014	101000	OLIVAR-SIN VARIEDAD	S	0,42	0,00
3064112	29-028-002-00090-017	101000	OLIVAR-SIN VARIEDAD	S	0,02	0,00
3064110	29-028-002-00092-002	101000	OLIVAR-SIN VARIEDAD	S	0,61	0,00
3064124	29-028-003-00027-007	101000	OLIVAR-SIN VARIEDAD	S	0,02	0,00
3064122	29-028-003-00027-012	101000	OLIVAR-SIN VARIEDAD	S	0,02	0,00
3064123	29-028-003-00036-003	101000	OLIVAR-SIN VARIEDAD	S	0,56	0,00
3064116	29-028-003-00036-004	101000	OLIVAR-SIN VARIEDAD	S	0,68	0,00
3064117	29-028-004-00041-001	101000	OLIVAR-SIN VARIEDAD	S	0,02	0,02
3064121	29-028-004-00042-001	101000	OLIVAR-SIN VARIEDAD	S	0,99	0,99
3064118	29-028-004-00043-001	101000	OLIVAR-SIN VARIEDAD	S	0,57	0,57



<u>APELLIDOS Y NOMBRE / RAZÓN SOCIAL</u>		<u>NIF</u>	<u>EXPEDIENTE</u>	<u>SUP. COMPROMETIDA</u>				
				<u>(ha)</u>				
DUPAR S.L.		B29524949	7019772	4.09				
<b>RESOLUCIÓN</b>								
<b>ADMITIDO</b>								
<b>IMPORTE POR ANUALIDAD</b>								
		<b>2015</b>	<b>2016</b>	<b>2017</b>	<b>2018</b>	<b>2019</b>		
<b>IMPORTE MÁXIMO SUBVENCIONABLE</b>		466,83 €	466,83 €	466,83 €	466,83 €	466,83 €		
<b>IMPORTE MEDIO DE TRANSFERENCIA (€/ha)</b>		114,14 €	114,14 €	114,14 €	114,14 €	114,14 €		
<b>RECINTOS COMPROMETIDOS</b>								
<u>REF.</u>	<u>REFERENCIA SIGPAC</u>	<u>CULTIVO</u>	<u>DESCRIPCIÓN CULTIVO</u>	<u>PEND. MEDIA</u>	<u>SUP. DEC. ADMIN.</u>	<u>SUP. CERT.</u>	<u>SUP. CAMPO</u>	<u>SUP. COMPROM.</u>
				<u>S/R</u>	<u>(%)</u>	<u>(ha)</u>	<u>(ha)</u>	<u>(ha)</u>
2294046	29-028-001-00076-001	101000	OLIVAR-SIN VARIEDAD	S	21,69	1,48	1,48	1,48
2294049	29-028-001-00077-001	101000	OLIVAR-SIN VARIEDAD	S	23,55	2,61	2,61	2,61

**INCIDENCIAS****INCIDENCIA DESCRIPCIÓN**

80403 Explotación no inscrita en SIPEA (anexo I, Orden 26 mayo 2015)  
 Ref:2294047 Recinto:29-084-009-00016-014 Cultivo:101000 OLIVAR-SIN VARIEDAD Secano  
 Ref:2294050 Recinto:29-084-009-00016-015 Cultivo:101000 OLIVAR-SIN VARIEDAD Secano

**RESUMEN CRITERIOS DE SELECCIÓN****10.1.12 Agricultura de montaña con orientación ecológica en olivar PUNTOS: 8,00**

	<u>PUNTOS</u>	
<b>Solicitantes de la medida 11, específica para la conversión o mantenimiento en agricultura ecológica</b>	3,00	S
<b>Porcentaje de superficie determinada en zonas con limitaciones naturales u otras limitaciones específicas ubicadas en las zonas de montaña</b>	4,00	100.0%
<b>Porcentaje de superficie determinada situada en zonas RAMSAR</b>	0,00	0.0%
<b>Porcentaje de superficie determinada en zonas vulnerables a la contaminación por nitratos</b>	0,00	0.0%
<b>Mayor pendiente media</b>	1,00	22.88%
<b>Porcentaje de superficie determinada en Red Natura 2000</b>	0,00	0.0%





**DETALLE CRITERIOS DE SELECCIÓN****10.1.12 Agricultura de montaña con orientación ecológica en olivar PUNTOS: 8,00****Solicitantes de la medida 11, específica para la conversión o mantenimiento en agricultura ecológica PUNTOS: 3,00 S****Porcentaje de superficie determinada en zonas con limitaciones naturales u otras limitaciones específicas ubicadas en las zonas de montaña PUNTOS: 4,00 100.0%**

<u>REF.</u>	<u>REFERENCIA SIGPAC</u>	<u>CULTIVO</u>	<u>DESCRIPCIÓN CULTIVO</u>	<u>S/R</u>	<u>SUP. COMPROM.</u> <u>(ha)</u>	<u>SUP. CUMPLE</u> <u>(ha)</u>
2294046	29-028-001-00076-001	101000	OLIVAR-SIN VARIEDAD	S	1,48	1,48
2294049	29-028-001-00077-001	101000	OLIVAR-SIN VARIEDAD	S	2,61	2,61

**Porcentaje de superficie determinada situada en zonas RAMSAR PUNTOS: 0,00 0.0%**

<u>REF.</u>	<u>REFERENCIA SIGPAC</u>	<u>CULTIVO</u>	<u>DESCRIPCIÓN CULTIVO</u>	<u>S/R</u>	<u>SUP. COMPROM.</u> <u>(ha)</u>	<u>SUP. CUMPLE</u> <u>(ha)</u>
2294046	29-028-001-00076-001	101000	OLIVAR-SIN VARIEDAD	S	1,48	0,00
2294049	29-028-001-00077-001	101000	OLIVAR-SIN VARIEDAD	S	2,61	0,00

**Porcentaje de superficie determinada en zonas vulnerables a la contaminación por nitratos PUNTOS: 0,00 0.0%**

<u>REF.</u>	<u>REFERENCIA SIGPAC</u>	<u>CULTIVO</u>	<u>DESCRIPCIÓN CULTIVO</u>	<u>S/R</u>	<u>SUP. COMPROM.</u> <u>(ha)</u>	<u>SUP. CUMPLE</u> <u>(ha)</u>
2294046	29-028-001-00076-001	101000	OLIVAR-SIN VARIEDAD	S	1,48	0,00
2294049	29-028-001-00077-001	101000	OLIVAR-SIN VARIEDAD	S	2,61	0,00

**Mayor pendiente media PUNTOS: 1,00 22.88%**

<u>REF.</u>	<u>REFERENCIA SIGPAC</u>	<u>CULTIVO</u>	<u>DESCRIPCIÓN CULTIVO</u>	<u>S/R</u>	<u>PENDIENTE MEDIA (%)</u>	<u>SUP. COMPROM.</u> <u>(ha)</u>
2294046	29-028-001-00076-001	101000	OLIVAR-SIN VARIEDAD	S	21,69	1,48
2294049	29-028-001-00077-001	101000	OLIVAR-SIN VARIEDAD	S	23,55	2,61

**Porcentaje de superficie determinada en Red Natura 2000 PUNTOS: 0,00 0.0%**

<u>REF.</u>	<u>REFERENCIA SIGPAC</u>	<u>CULTIVO</u>	<u>DESCRIPCIÓN CULTIVO</u>	<u>S/R</u>	<u>SUP. COMPROM.</u> <u>(ha)</u>	<u>SUP. CUMPLE</u> <u>(ha)</u>
2294046	29-028-001-00076-001	101000	OLIVAR-SIN VARIEDAD	S	1,48	0,00
2294049	29-028-001-00077-001	101000	OLIVAR-SIN VARIEDAD	S	2,61	0,00



<u>APELLIDOS Y NOMBRE / RAZÓN SOCIAL</u>	<u>NIF</u>	<u>EXPEDIENTE</u>	<u>SUP. COMPROMETIDA</u>			
			<u>(ha)</u>			
ESPAÑA TELLO MARIA VICTORIA	24832636L	7020506	5.4			
<b>RESOLUCIÓN</b>						
<b>ADMITIDO</b>						
<b>IMPORTES POR ANUALIDAD</b>						
		<b>2015</b>	<b>2016</b>	<b>2017</b>	<b>2018</b>	<b>2019</b>
<b>IMPORTE MÁXIMO SUBVENCIONABLE</b>		616,36 €	616,36 €	616,36 €	616,36 €	616,36 €
<b>IMPORTE MEDIO DE TRANSFERENCIA (€/ha)</b>		114,14 €	114,14 €	114,14 €	114,14 €	114,14 €

**RECINTOS COMPROMETIDOS**

<u>REF.</u>	<u>REFERENCIA SIGPAC</u>	<u>CULTIVO</u>	<u>DESCRIPCIÓN CULTIVO</u>	<u>S/R</u>	<u>PEND. MEDIA (%)</u>	<u>SUP. DEC. ADMIN. (ha)</u>	<u>SUP. CERT. (ha)</u>	<u>SUP. CAMPO (ha)</u>	<u>SUP. COMPROM. (ha)</u>
3065738	29-900-035-00117-007	101000	OLIVAR-SIN VARIEDAD	S	65,67	0,10	0,10		0,10
3065739	29-900-035-00117-008	101000	OLIVAR-SIN VARIEDAD	S	67,66	0,56	0,56		0,56
3065740	29-900-035-00117-009	101000	OLIVAR-SIN VARIEDAD	S	66,92	0,06	0,06		0,06
3065741	29-900-035-00117-010	101000	OLIVAR-SIN VARIEDAD	S	65,43	0,04	0,04		0,04
3065742	29-900-035-00117-015	101000	OLIVAR-SIN VARIEDAD	S	66,87	0,07	0,07		0,07
3065743	29-900-035-00119-003	101000	OLIVAR-SIN VARIEDAD	S	54,79	0,32	0,32		0,32
3065744	29-900-035-00120-003	101000	OLIVAR-SIN VARIEDAD	S	47,60	0,32	0,36		0,32
3065745	29-900-035-00120-004	101000	OLIVAR-SIN VARIEDAD	S	57,35	0,02	0,02		0,02
3065746	29-900-035-00118-002	101000	OLIVAR-SIN VARIEDAD	S	55,27	0,57	0,57		0,57
3065747	29-900-035-00118-004	101000	OLIVAR-SIN VARIEDAD	S	65,37	0,02	0,02		0,02
3065748	29-900-035-00119-002	101000	OLIVAR-SIN VARIEDAD	S	58,76	0,21	0,21		0,21
3065749	29-900-035-00117-016	101000	OLIVAR-SIN VARIEDAD	S	56,29	0,02	0,02		0,02
3065750	29-900-035-00120-006	101000	OLIVAR-SIN VARIEDAD	S	61,63	0,04	0,04		0,04
3065751	29-900-035-00117-019	101000	OLIVAR-SIN VARIEDAD	S	63,91	0,32	0,32		0,32
3065752	29-900-035-00120-010	101000	OLIVAR-SIN VARIEDAD	S	56,63	0,29	0,29		0,29
3065753	29-900-035-00117-020	101000	OLIVAR-SIN VARIEDAD	S	66,03	0,11	0,11		0,11
3065754	29-900-035-00117-022	101000	OLIVAR-SIN VARIEDAD	S	52,12	0,08	0,08		0,08
3065755	29-900-035-00117-024	101000	OLIVAR-SIN VARIEDAD	S	69,31	0,10	0,10		0,10
3065756	29-900-035-00117-027	101000	OLIVAR-SIN VARIEDAD	S	72,72	0,04	0,04		0,04
3065757	29-900-035-00117-026	101000	OLIVAR-SIN VARIEDAD	S	71,96	0,03	0,03		0,03
3065758	29-900-035-00117-029	101000	OLIVAR-SIN VARIEDAD	S	71,59	0,14	0,14		0,14
3065759	29-900-035-00117-028	101000	OLIVAR-SIN VARIEDAD	S	63,42	0,10	0,10		0,10
3065760	29-900-035-00117-033	101000	OLIVAR-SIN VARIEDAD	S	66,90	0,06	0,06		0,06
3065761	29-900-035-00117-032	101000	OLIVAR-SIN VARIEDAD	S	62,23	0,06	0,06		0,06
3065762	29-900-035-00117-044	101000	OLIVAR-SIN VARIEDAD	S	64,01	0,13	0,13		0,13
3065763	29-900-035-00117-035	101000	OLIVAR-SIN VARIEDAD	S	73,70	0,10	0,10		0,10
3065764	29-900-035-00117-046	101000	OLIVAR-SIN VARIEDAD	S	61,38	0,09	0,09		0,09
3065765	29-900-035-00117-057	101000	OLIVAR-SIN VARIEDAD	S	56,59	0,03	0,03		0,03
3065766	29-900-035-00117-066	101000	OLIVAR-SIN VARIEDAD	S	50,22	0,06	0,06		0,06
3065767	29-900-035-00117-054	101000	OLIVAR-SIN VARIEDAD	S	52,21	0,09	0,09		0,09
3065768	29-900-035-00117-055	101000	OLIVAR-SIN VARIEDAD	S	51,24	0,05	0,05		0,05
3065769	29-900-035-00117-071	101000	OLIVAR-SIN VARIEDAD	S	55,00	0,09	0,09		0,09
3065770	29-900-035-00117-072	101000	OLIVAR-SIN VARIEDAD	S	38,22	0,26	0,26		0,26
3065771	29-900-035-00117-067	101000	OLIVAR-SIN VARIEDAD	S	50,57	0,05	0,05		0,05
3065772	29-900-035-00117-070	101000	OLIVAR-SIN VARIEDAD	S	62,16	0,07	0,07		0,07
3065773	29-900-035-00117-073	101000	OLIVAR-SIN VARIEDAD	S	53,68	0,14	0,14		0,14
3065774	29-900-035-00117-074	101000	OLIVAR-SIN VARIEDAD	S	61,15	0,05	0,05		0,05
3065775	29-900-035-00117-045	101000	OLIVAR-SIN VARIEDAD	S	67,24	0,05	0,05		0,05
3065776	29-900-035-00117-048	101000	OLIVAR-SIN VARIEDAD	S	47,56	0,24	0,25		0,24
3065777	29-900-035-00117-047	101000	OLIVAR-SIN VARIEDAD	S	62,95	0,12	0,12		0,12
3065779	29-900-035-00117-110	101000	OLIVAR-SIN VARIEDAD	S	74,40	0,10	0,10		0,10

**INCIDENCIAS****INCIDENCIA DESCRIPCIÓN**

80403 Explotación no inscrita en SIPEA (anexo I, Orden 26 mayo 2015)

Ref:3065778 Recinto:29-900-035-00117-117 Cultivo:101000 OLIVAR-SIN VARIEDAD Secano

**RESUMEN CRITERIOS DE SELECCIÓN****10.1.12 Agricultura de montaña con orientación ecológica en olivar****PUNTOS: 10,00**

	<b>PUNTOS</b>	
Solicitantes de la medida 11, específica para la conversión o mantenimiento en agricultura ecológica	3,00	S
Porcentaje de superficie determinada en zonas con limitaciones naturales u otras limitaciones específicas ubicadas en las zonas de montaña	4,00	100.0%
Porcentaje de superficie determinada situada en zonas RAMSAR	0,00	0.0%
Porcentaje de superficie determinada en zonas vulnerables a la contaminación por nitratos	0,00	0.0%
Mayor pendiente media	3,00	58.91%
Porcentaje de superficie determinada en Red Natura 2000	0,00	0.0%

**DETALLE CRITERIOS DE SELECCIÓN****10.1.12 Agricultura de montaña con orientación ecológica en olivar****PUNTOS: 10,00**

Solicitantes de la medida 11, específica para la conversión o mantenimiento en agricultura ecológica	<b>PUNTOS:</b> 3,00	S
Porcentaje de superficie determinada en zonas con limitaciones naturales u otras limitaciones específicas ubicadas en las zonas de montaña	<b>PUNTOS:</b> 4,00	100.0%

<b>REF.</b>	<b>REFERENCIA SIGPAC</b>	<b>CULTIVO</b>	<b>DESCRIPCIÓN CULTIVO</b>	<b>S/R</b>	<b>SUP. COMPROM. (ha)</b>	<b>SUP. CUMPLE (ha)</b>
3065738	29-900-035-00117-007	101000	OLIVAR-SIN VARIEDAD	S	0,10	0,10
3065739	29-900-035-00117-008	101000	OLIVAR-SIN VARIEDAD	S	0,56	0,56
3065740	29-900-035-00117-009	101000	OLIVAR-SIN VARIEDAD	S	0,06	0,06
3065741	29-900-035-00117-010	101000	OLIVAR-SIN VARIEDAD	S	0,04	0,04
3065742	29-900-035-00117-015	101000	OLIVAR-SIN VARIEDAD	S	0,07	0,07
3065749	29-900-035-00117-016	101000	OLIVAR-SIN VARIEDAD	S	0,02	0,02
3065751	29-900-035-00117-019	101000	OLIVAR-SIN VARIEDAD	S	0,32	0,32
3065753	29-900-035-00117-020	101000	OLIVAR-SIN VARIEDAD	S	0,11	0,11
3065754	29-900-035-00117-022	101000	OLIVAR-SIN VARIEDAD	S	0,08	0,08
3065755	29-900-035-00117-024	101000	OLIVAR-SIN VARIEDAD	S	0,10	0,10
3065757	29-900-035-00117-026	101000	OLIVAR-SIN VARIEDAD	S	0,03	0,03
3065756	29-900-035-00117-027	101000	OLIVAR-SIN VARIEDAD	S	0,04	0,04
3065759	29-900-035-00117-028	101000	OLIVAR-SIN VARIEDAD	S	0,10	0,10
3065758	29-900-035-00117-029	101000	OLIVAR-SIN VARIEDAD	S	0,14	0,14
3065761	29-900-035-00117-032	101000	OLIVAR-SIN VARIEDAD	S	0,06	0,06
3065760	29-900-035-00117-033	101000	OLIVAR-SIN VARIEDAD	S	0,06	0,06
3065763	29-900-035-00117-035	101000	OLIVAR-SIN VARIEDAD	S	0,10	0,10
3065762	29-900-035-00117-044	101000	OLIVAR-SIN VARIEDAD	S	0,13	0,13
3065775	29-900-035-00117-045	101000	OLIVAR-SIN VARIEDAD	S	0,05	0,05
3065764	29-900-035-00117-046	101000	OLIVAR-SIN VARIEDAD	S	0,09	0,09
3065777	29-900-035-00117-047	101000	OLIVAR-SIN VARIEDAD	S	0,12	0,12
3065776	29-900-035-00117-048	101000	OLIVAR-SIN VARIEDAD	S	0,24	0,24
3065767	29-900-035-00117-054	101000	OLIVAR-SIN VARIEDAD	S	0,09	0,09
3065768	29-900-035-00117-055	101000	OLIVAR-SIN VARIEDAD	S	0,05	0,05
3065765	29-900-035-00117-057	101000	OLIVAR-SIN VARIEDAD	S	0,03	0,03
3065766	29-900-035-00117-066	101000	OLIVAR-SIN VARIEDAD	S	0,06	0,06
3065771	29-900-035-00117-067	101000	OLIVAR-SIN VARIEDAD	S	0,05	0,05
3065772	29-900-035-00117-070	101000	OLIVAR-SIN VARIEDAD	S	0,07	0,07
3065769	29-900-035-00117-071	101000	OLIVAR-SIN VARIEDAD	S	0,09	0,09
3065770	29-900-035-00117-072	101000	OLIVAR-SIN VARIEDAD	S	0,26	0,26
3065773	29-900-035-00117-073	101000	OLIVAR-SIN VARIEDAD	S	0,14	0,14
3065774	29-900-035-00117-074	101000	OLIVAR-SIN VARIEDAD	S	0,05	0,05
3065779	29-900-035-00117-110	101000	OLIVAR-SIN VARIEDAD	S	0,10	0,10
3065746	29-900-035-00118-002	101000	OLIVAR-SIN VARIEDAD	S	0,57	0,57
3065747	29-900-035-00118-004	101000	OLIVAR-SIN VARIEDAD	S	0,02	0,02
3065748	29-900-035-00119-002	101000	OLIVAR-SIN VARIEDAD	S	0,21	0,21
3065743	29-900-035-00119-003	101000	OLIVAR-SIN VARIEDAD	S	0,32	0,32
3065744	29-900-035-00120-003	101000	OLIVAR-SIN VARIEDAD	S	0,32	0,32

<u>REF.</u>	<u>REFERENCIA SIGPAC</u>	<u>CULTIVO</u>	<u>DESCRIPCIÓN CULTIVO</u>	<u>S/R</u>	<u>SUP.</u> <u>COMPROM.</u> <u>(ha)</u>	<u>SUP.</u> <u>CUMPLE</u> <u>(ha)</u>
3065745	29-900-035-00120-004	101000	OLIVAR-SIN VARIEDAD	S	0,02	0,02
3065750	29-900-035-00120-006	101000	OLIVAR-SIN VARIEDAD	S	0,04	0,04
3065752	29-900-035-00120-010	101000	OLIVAR-SIN VARIEDAD	S	0,29	0,29

**Porcentaje de superficie determinada situada en zonas RAMSAR**

PUNTOS: 0,00 0.0%

<u>REF.</u>	<u>REFERENCIA SIGPAC</u>	<u>CULTIVO</u>	<u>DESCRIPCIÓN CULTIVO</u>	<u>S/R</u>	<u>SUP.</u> <u>COMPROM.</u> <u>(ha)</u>	<u>SUP.</u> <u>CUMPLE</u> <u>(ha)</u>
3065738	29-900-035-00117-007	101000	OLIVAR-SIN VARIEDAD	S	0,10	0,00
3065739	29-900-035-00117-008	101000	OLIVAR-SIN VARIEDAD	S	0,56	0,00
3065740	29-900-035-00117-009	101000	OLIVAR-SIN VARIEDAD	S	0,06	0,00
3065741	29-900-035-00117-010	101000	OLIVAR-SIN VARIEDAD	S	0,04	0,00
3065742	29-900-035-00117-015	101000	OLIVAR-SIN VARIEDAD	S	0,07	0,00
3065749	29-900-035-00117-016	101000	OLIVAR-SIN VARIEDAD	S	0,02	0,00
3065751	29-900-035-00117-019	101000	OLIVAR-SIN VARIEDAD	S	0,32	0,00
3065753	29-900-035-00117-020	101000	OLIVAR-SIN VARIEDAD	S	0,11	0,00
3065754	29-900-035-00117-022	101000	OLIVAR-SIN VARIEDAD	S	0,08	0,00
3065755	29-900-035-00117-024	101000	OLIVAR-SIN VARIEDAD	S	0,10	0,00
3065757	29-900-035-00117-026	101000	OLIVAR-SIN VARIEDAD	S	0,03	0,00
3065756	29-900-035-00117-027	101000	OLIVAR-SIN VARIEDAD	S	0,04	0,00
3065759	29-900-035-00117-028	101000	OLIVAR-SIN VARIEDAD	S	0,10	0,00
3065758	29-900-035-00117-029	101000	OLIVAR-SIN VARIEDAD	S	0,14	0,00
3065761	29-900-035-00117-032	101000	OLIVAR-SIN VARIEDAD	S	0,06	0,00
3065760	29-900-035-00117-033	101000	OLIVAR-SIN VARIEDAD	S	0,06	0,00
3065763	29-900-035-00117-035	101000	OLIVAR-SIN VARIEDAD	S	0,10	0,00
3065762	29-900-035-00117-044	101000	OLIVAR-SIN VARIEDAD	S	0,13	0,00
3065775	29-900-035-00117-045	101000	OLIVAR-SIN VARIEDAD	S	0,05	0,00
3065764	29-900-035-00117-046	101000	OLIVAR-SIN VARIEDAD	S	0,09	0,00
3065777	29-900-035-00117-047	101000	OLIVAR-SIN VARIEDAD	S	0,12	0,00
3065776	29-900-035-00117-048	101000	OLIVAR-SIN VARIEDAD	S	0,24	0,00
3065767	29-900-035-00117-054	101000	OLIVAR-SIN VARIEDAD	S	0,09	0,00
3065768	29-900-035-00117-055	101000	OLIVAR-SIN VARIEDAD	S	0,05	0,00
3065765	29-900-035-00117-057	101000	OLIVAR-SIN VARIEDAD	S	0,03	0,00
3065766	29-900-035-00117-066	101000	OLIVAR-SIN VARIEDAD	S	0,06	0,00
3065771	29-900-035-00117-067	101000	OLIVAR-SIN VARIEDAD	S	0,05	0,00
3065772	29-900-035-00117-070	101000	OLIVAR-SIN VARIEDAD	S	0,07	0,00
3065769	29-900-035-00117-071	101000	OLIVAR-SIN VARIEDAD	S	0,09	0,00
3065770	29-900-035-00117-072	101000	OLIVAR-SIN VARIEDAD	S	0,26	0,00
3065773	29-900-035-00117-073	101000	OLIVAR-SIN VARIEDAD	S	0,14	0,00
3065774	29-900-035-00117-074	101000	OLIVAR-SIN VARIEDAD	S	0,05	0,00
3065779	29-900-035-00117-110	101000	OLIVAR-SIN VARIEDAD	S	0,10	0,00
3065746	29-900-035-00118-002	101000	OLIVAR-SIN VARIEDAD	S	0,57	0,00
3065747	29-900-035-00118-004	101000	OLIVAR-SIN VARIEDAD	S	0,02	0,00
3065748	29-900-035-00119-002	101000	OLIVAR-SIN VARIEDAD	S	0,21	0,00
3065743	29-900-035-00119-003	101000	OLIVAR-SIN VARIEDAD	S	0,32	0,00
3065744	29-900-035-00120-003	101000	OLIVAR-SIN VARIEDAD	S	0,32	0,00
3065745	29-900-035-00120-004	101000	OLIVAR-SIN VARIEDAD	S	0,02	0,00
3065750	29-900-035-00120-006	101000	OLIVAR-SIN VARIEDAD	S	0,04	0,00
3065752	29-900-035-00120-010	101000	OLIVAR-SIN VARIEDAD	S	0,29	0,00

**Porcentaje de superficie determinada en zonas vulnerables a la contaminación por nitratos**

PUNTOS: 0,00 0.0%

<u>REF.</u>	<u>REFERENCIA SIGPAC</u>	<u>CULTIVO</u>	<u>DESCRIPCIÓN CULTIVO</u>	<u>S/R</u>	<u>SUP.</u> <u>COMPROM.</u> <u>(ha)</u>	<u>SUP.</u> <u>CUMPLE</u> <u>(ha)</u>
3065738	29-900-035-00117-007	101000	OLIVAR-SIN VARIEDAD	S	0,10	0,00

REF.	REFERENCIA SIGPAC	CULTIVO	DESCRIPCIÓN CULTIVO	S/R	SUP. COMPROM.	SUP. CUMPLE
					(ha)	(ha)
3065739	29-900-035-00117-008	101000	OLIVAR-SIN VARIEDAD	S	0,56	0,00
3065740	29-900-035-00117-009	101000	OLIVAR-SIN VARIEDAD	S	0,06	0,00
3065741	29-900-035-00117-010	101000	OLIVAR-SIN VARIEDAD	S	0,04	0,00
3065742	29-900-035-00117-015	101000	OLIVAR-SIN VARIEDAD	S	0,07	0,00
3065749	29-900-035-00117-016	101000	OLIVAR-SIN VARIEDAD	S	0,02	0,00
3065751	29-900-035-00117-019	101000	OLIVAR-SIN VARIEDAD	S	0,32	0,00
3065753	29-900-035-00117-020	101000	OLIVAR-SIN VARIEDAD	S	0,11	0,00
3065754	29-900-035-00117-022	101000	OLIVAR-SIN VARIEDAD	S	0,08	0,00
3065755	29-900-035-00117-024	101000	OLIVAR-SIN VARIEDAD	S	0,10	0,00
3065757	29-900-035-00117-026	101000	OLIVAR-SIN VARIEDAD	S	0,03	0,00
3065756	29-900-035-00117-027	101000	OLIVAR-SIN VARIEDAD	S	0,04	0,00
3065759	29-900-035-00117-028	101000	OLIVAR-SIN VARIEDAD	S	0,10	0,00
3065758	29-900-035-00117-029	101000	OLIVAR-SIN VARIEDAD	S	0,14	0,00
3065761	29-900-035-00117-032	101000	OLIVAR-SIN VARIEDAD	S	0,06	0,00
3065760	29-900-035-00117-033	101000	OLIVAR-SIN VARIEDAD	S	0,06	0,00
3065763	29-900-035-00117-035	101000	OLIVAR-SIN VARIEDAD	S	0,10	0,00
3065762	29-900-035-00117-044	101000	OLIVAR-SIN VARIEDAD	S	0,13	0,00
3065775	29-900-035-00117-045	101000	OLIVAR-SIN VARIEDAD	S	0,05	0,00
3065764	29-900-035-00117-046	101000	OLIVAR-SIN VARIEDAD	S	0,09	0,00
3065777	29-900-035-00117-047	101000	OLIVAR-SIN VARIEDAD	S	0,12	0,00
3065776	29-900-035-00117-048	101000	OLIVAR-SIN VARIEDAD	S	0,24	0,00
3065767	29-900-035-00117-054	101000	OLIVAR-SIN VARIEDAD	S	0,09	0,00
3065768	29-900-035-00117-055	101000	OLIVAR-SIN VARIEDAD	S	0,05	0,00
3065765	29-900-035-00117-057	101000	OLIVAR-SIN VARIEDAD	S	0,03	0,00
3065766	29-900-035-00117-066	101000	OLIVAR-SIN VARIEDAD	S	0,06	0,00
3065771	29-900-035-00117-067	101000	OLIVAR-SIN VARIEDAD	S	0,05	0,00
3065772	29-900-035-00117-070	101000	OLIVAR-SIN VARIEDAD	S	0,07	0,00
3065769	29-900-035-00117-071	101000	OLIVAR-SIN VARIEDAD	S	0,09	0,00
3065770	29-900-035-00117-072	101000	OLIVAR-SIN VARIEDAD	S	0,26	0,00
3065773	29-900-035-00117-073	101000	OLIVAR-SIN VARIEDAD	S	0,14	0,00
3065774	29-900-035-00117-074	101000	OLIVAR-SIN VARIEDAD	S	0,05	0,00
3065779	29-900-035-00117-110	101000	OLIVAR-SIN VARIEDAD	S	0,10	0,00
3065746	29-900-035-00118-002	101000	OLIVAR-SIN VARIEDAD	S	0,57	0,00
3065747	29-900-035-00118-004	101000	OLIVAR-SIN VARIEDAD	S	0,02	0,00
3065748	29-900-035-00119-002	101000	OLIVAR-SIN VARIEDAD	S	0,21	0,00
3065743	29-900-035-00119-003	101000	OLIVAR-SIN VARIEDAD	S	0,32	0,00
3065744	29-900-035-00120-003	101000	OLIVAR-SIN VARIEDAD	S	0,32	0,00
3065745	29-900-035-00120-004	101000	OLIVAR-SIN VARIEDAD	S	0,02	0,00
3065750	29-900-035-00120-006	101000	OLIVAR-SIN VARIEDAD	S	0,04	0,00
3065752	29-900-035-00120-010	101000	OLIVAR-SIN VARIEDAD	S	0,29	0,00

**Mayor pendiente media**

PUNTOS: 3,00 58.91%

REF.	REFERENCIA SIGPAC	CULTIVO	DESCRIPCIÓN CULTIVO	S/R	PENDIENTE MEDIA (%)	SUP. COMPROM.
						(ha)
3065738	29-900-035-00117-007	101000	OLIVAR-SIN VARIEDAD	S	65,67	0,10
3065739	29-900-035-00117-008	101000	OLIVAR-SIN VARIEDAD	S	67,66	0,56
3065740	29-900-035-00117-009	101000	OLIVAR-SIN VARIEDAD	S	66,92	0,06
3065741	29-900-035-00117-010	101000	OLIVAR-SIN VARIEDAD	S	65,43	0,04
3065742	29-900-035-00117-015	101000	OLIVAR-SIN VARIEDAD	S	66,87	0,07
3065749	29-900-035-00117-016	101000	OLIVAR-SIN VARIEDAD	S	56,29	0,02
3065751	29-900-035-00117-019	101000	OLIVAR-SIN VARIEDAD	S	63,91	0,32
3065753	29-900-035-00117-020	101000	OLIVAR-SIN VARIEDAD	S	66,03	0,11
3065754	29-900-035-00117-022	101000	OLIVAR-SIN VARIEDAD	S	52,12	0,08
3065755	29-900-035-00117-024	101000	OLIVAR-SIN VARIEDAD	S	69,31	0,10
3065757	29-900-035-00117-026	101000	OLIVAR-SIN VARIEDAD	S	71,96	0,03

REF.	REFERENCIA SIGPAC	CULTIVO	DESCRIPCIÓN CULTIVO	S/R	SUP.	
					PENDIENTE MEDIA (%)	COMPROM. (ha)
3065756	29-900-035-00117-027	101000	OLIVAR-SIN VARIEDAD	S	72,72	0,04
3065759	29-900-035-00117-028	101000	OLIVAR-SIN VARIEDAD	S	63,42	0,10
3065758	29-900-035-00117-029	101000	OLIVAR-SIN VARIEDAD	S	71,59	0,14
3065761	29-900-035-00117-032	101000	OLIVAR-SIN VARIEDAD	S	62,23	0,06
3065760	29-900-035-00117-033	101000	OLIVAR-SIN VARIEDAD	S	66,90	0,06
3065763	29-900-035-00117-035	101000	OLIVAR-SIN VARIEDAD	S	73,70	0,10
3065762	29-900-035-00117-044	101000	OLIVAR-SIN VARIEDAD	S	64,01	0,13
3065775	29-900-035-00117-045	101000	OLIVAR-SIN VARIEDAD	S	67,24	0,05
3065764	29-900-035-00117-046	101000	OLIVAR-SIN VARIEDAD	S	61,38	0,09
3065777	29-900-035-00117-047	101000	OLIVAR-SIN VARIEDAD	S	62,95	0,12
3065776	29-900-035-00117-048	101000	OLIVAR-SIN VARIEDAD	S	47,56	0,24
3065767	29-900-035-00117-054	101000	OLIVAR-SIN VARIEDAD	S	52,21	0,09
3065768	29-900-035-00117-055	101000	OLIVAR-SIN VARIEDAD	S	51,24	0,05
3065765	29-900-035-00117-057	101000	OLIVAR-SIN VARIEDAD	S	56,59	0,03
3065766	29-900-035-00117-066	101000	OLIVAR-SIN VARIEDAD	S	50,22	0,06
3065771	29-900-035-00117-067	101000	OLIVAR-SIN VARIEDAD	S	50,57	0,05
3065772	29-900-035-00117-070	101000	OLIVAR-SIN VARIEDAD	S	62,16	0,07
3065769	29-900-035-00117-071	101000	OLIVAR-SIN VARIEDAD	S	55,00	0,09
3065770	29-900-035-00117-072	101000	OLIVAR-SIN VARIEDAD	S	38,22	0,26
3065773	29-900-035-00117-073	101000	OLIVAR-SIN VARIEDAD	S	53,68	0,14
3065774	29-900-035-00117-074	101000	OLIVAR-SIN VARIEDAD	S	61,15	0,05
3065779	29-900-035-00117-110	101000	OLIVAR-SIN VARIEDAD	S	74,40	0,10
3065746	29-900-035-00118-002	101000	OLIVAR-SIN VARIEDAD	S	55,27	0,57
3065747	29-900-035-00118-004	101000	OLIVAR-SIN VARIEDAD	S	65,37	0,02
3065748	29-900-035-00119-002	101000	OLIVAR-SIN VARIEDAD	S	58,76	0,21
3065743	29-900-035-00119-003	101000	OLIVAR-SIN VARIEDAD	S	54,79	0,32
3065744	29-900-035-00120-003	101000	OLIVAR-SIN VARIEDAD	S	47,60	0,32
3065745	29-900-035-00120-004	101000	OLIVAR-SIN VARIEDAD	S	57,35	0,02
3065750	29-900-035-00120-006	101000	OLIVAR-SIN VARIEDAD	S	61,63	0,04
3065752	29-900-035-00120-010	101000	OLIVAR-SIN VARIEDAD	S	56,63	0,29

## Porcentaje de superficie determinada en Red Natura 2000

PUNTOS: 0,00 0.0%

REF.	REFERENCIA SIGPAC	CULTIVO	DESCRIPCIÓN CULTIVO	S/R	SUP.	
					COMPROM. (ha)	CUMPLE (ha)
3065738	29-900-035-00117-007	101000	OLIVAR-SIN VARIEDAD	S	0,10	0,00
3065739	29-900-035-00117-008	101000	OLIVAR-SIN VARIEDAD	S	0,56	0,00
3065740	29-900-035-00117-009	101000	OLIVAR-SIN VARIEDAD	S	0,06	0,00
3065741	29-900-035-00117-010	101000	OLIVAR-SIN VARIEDAD	S	0,04	0,00
3065742	29-900-035-00117-015	101000	OLIVAR-SIN VARIEDAD	S	0,07	0,00
3065749	29-900-035-00117-016	101000	OLIVAR-SIN VARIEDAD	S	0,02	0,00
3065751	29-900-035-00117-019	101000	OLIVAR-SIN VARIEDAD	S	0,32	0,00
3065753	29-900-035-00117-020	101000	OLIVAR-SIN VARIEDAD	S	0,11	0,00
3065754	29-900-035-00117-022	101000	OLIVAR-SIN VARIEDAD	S	0,08	0,00
3065755	29-900-035-00117-024	101000	OLIVAR-SIN VARIEDAD	S	0,10	0,00
3065757	29-900-035-00117-026	101000	OLIVAR-SIN VARIEDAD	S	0,03	0,00
3065756	29-900-035-00117-027	101000	OLIVAR-SIN VARIEDAD	S	0,04	0,00
3065759	29-900-035-00117-028	101000	OLIVAR-SIN VARIEDAD	S	0,10	0,00
3065758	29-900-035-00117-029	101000	OLIVAR-SIN VARIEDAD	S	0,14	0,00
3065761	29-900-035-00117-032	101000	OLIVAR-SIN VARIEDAD	S	0,06	0,00
3065760	29-900-035-00117-033	101000	OLIVAR-SIN VARIEDAD	S	0,06	0,00
3065763	29-900-035-00117-035	101000	OLIVAR-SIN VARIEDAD	S	0,10	0,00
3065762	29-900-035-00117-044	101000	OLIVAR-SIN VARIEDAD	S	0,13	0,00
3065775	29-900-035-00117-045	101000	OLIVAR-SIN VARIEDAD	S	0,05	0,00
3065764	29-900-035-00117-046	101000	OLIVAR-SIN VARIEDAD	S	0,09	0,00
3065777	29-900-035-00117-047	101000	OLIVAR-SIN VARIEDAD	S	0,12	0,00

<b>REF.</b>	<b>REFERENCIA SIGPAC</b>	<b>CULTIVO</b>	<b>DESCRIPCIÓN CULTIVO</b>	<b>S/R</b>	<b>SUP. COMPROM.</b> <b>(ha)</b>	<b>SUP. CUMPLE</b> <b>(ha)</b>
3065776	29-900-035-00117-048	101000	OLIVAR-SIN VARIEDAD	S	0,24	0,00
3065767	29-900-035-00117-054	101000	OLIVAR-SIN VARIEDAD	S	0,09	0,00
3065768	29-900-035-00117-055	101000	OLIVAR-SIN VARIEDAD	S	0,05	0,00
3065765	29-900-035-00117-057	101000	OLIVAR-SIN VARIEDAD	S	0,03	0,00
3065766	29-900-035-00117-066	101000	OLIVAR-SIN VARIEDAD	S	0,06	0,00
3065771	29-900-035-00117-067	101000	OLIVAR-SIN VARIEDAD	S	0,05	0,00
3065772	29-900-035-00117-070	101000	OLIVAR-SIN VARIEDAD	S	0,07	0,00
3065769	29-900-035-00117-071	101000	OLIVAR-SIN VARIEDAD	S	0,09	0,00
3065770	29-900-035-00117-072	101000	OLIVAR-SIN VARIEDAD	S	0,26	0,00
3065773	29-900-035-00117-073	101000	OLIVAR-SIN VARIEDAD	S	0,14	0,00
3065774	29-900-035-00117-074	101000	OLIVAR-SIN VARIEDAD	S	0,05	0,00
3065779	29-900-035-00117-110	101000	OLIVAR-SIN VARIEDAD	S	0,10	0,00
3065746	29-900-035-00118-002	101000	OLIVAR-SIN VARIEDAD	S	0,57	0,00
3065747	29-900-035-00118-004	101000	OLIVAR-SIN VARIEDAD	S	0,02	0,00
3065748	29-900-035-00119-002	101000	OLIVAR-SIN VARIEDAD	S	0,21	0,00
3065743	29-900-035-00119-003	101000	OLIVAR-SIN VARIEDAD	S	0,32	0,00
3065744	29-900-035-00120-003	101000	OLIVAR-SIN VARIEDAD	S	0,32	0,00
3065745	29-900-035-00120-004	101000	OLIVAR-SIN VARIEDAD	S	0,02	0,00
3065750	29-900-035-00120-006	101000	OLIVAR-SIN VARIEDAD	S	0,04	0,00
3065752	29-900-035-00120-010	101000	OLIVAR-SIN VARIEDAD	S	0,29	0,00





<u>APELLIDOS Y NOMBRE / RAZÓN SOCIAL</u>		<u>NIF</u>	<u>EXPEDIENTE</u>	<u>SUP. COMPROMETIDA</u>				
				<u>(ha)</u>				
ESTEBANEZ SERRA JUAN		33357713P	7021498	12.34				
<b>RESOLUCIÓN</b>								
<b>ADMITIDO</b>								
<b>IMPORTES POR ANUALIDAD</b>								
		<b>2015</b>	<b>2016</b>	<b>2017</b>	<b>2018</b>	<b>2019</b>		
<b>IMPORTE MÁXIMO SUBVENCIONABLE</b>		1.408,49 €	1.408,49 €	1.408,49 €	1.408,49 €	1.408,49 €		
<b>IMPORTE MEDIO DE TRANSFERENCIA (€/ha)</b>		114,14 €	114,14 €	114,14 €	114,14 €	114,14 €		
<b>RECINTOS COMPROMETIDOS</b>								
<u>REF.</u>	<u>REFERENCIA SIGPAC</u>	<u>CULTIVO</u>	<u>DESCRIPCIÓN CULTIVO</u>	<u>PEND. MEDIA</u>	<u>SUP. DEC. ADMIN.</u>	<u>SUP. CERT.</u>	<u>SUP. CAMPO</u>	<u>SUP. COMPROM.</u>
				<u>S/R</u>	<u>(%)</u>	<u>(ha)</u>	<u>(ha)</u>	<u>(ha)</u>
3087538	29-018-009-00007-001	101000	OLIVAR-SIN VARIEDAD	S	47,54	0,93	0,93	0,93
3087539	29-018-009-00006-001	101000	OLIVAR-SIN VARIEDAD	S	42,95	1,25	1,25	1,25
3087540	29-018-009-00088-005	101000	OLIVAR-SIN VARIEDAD	S	53,34	0,17	0,17	0,17
3087541	29-018-009-00004-001	101000	OLIVAR-SIN VARIEDAD	S	66,58	0,28	0,28	0,28
3087542	29-018-009-00005-001	101000	OLIVAR-SIN VARIEDAD	S	56,45	1,37	1,37	1,37
3087543	29-018-009-09003-005	101000	OLIVAR-SIN VARIEDAD	S	36,72	0,16	0,16	0,16
3087544	29-018-009-00009-005	101000	OLIVAR-SIN VARIEDAD	S	44,20	7,49	7,49	7,49
3087546	29-018-010-00233-003	101000	OLIVAR-SIN VARIEDAD	S	34,55	0,69	0,69	0,69

**RESUMEN CRITERIOS DE SELECCIÓN****10.1.12 Agricultura de montaña con orientación ecológica en olivar** PUNTOS: 10,00

	<b>PUNTOS</b>	
Solicitantes de la medida 11, específica para la conversión o mantenimiento en agricultura ecológica	3,00	S
Porcentaje de superficie determinada en zonas con limitaciones naturales u otras limitaciones específicas ubicadas en las zonas de montaña	4,00	100.0%
Porcentaje de superficie determinada situada en zonas RAMSAR	0,00	0.0%
Porcentaje de superficie determinada en zonas vulnerables a la contaminación por nitratos	0,00	0.0%
Mayor pendiente media	3,00	45.68%
Porcentaje de superficie determinada en Red Natura 2000	0,00	0.0%





**DETALLE CRITERIOS DE SELECCIÓN****10.1.12 Agricultura de montaña con orientación ecológica en olivar****PUNTOS:** 10,00**Solicitantes de la medida 11, específica para la conversión o mantenimiento en agricultura ecológica****PUNTOS:** 3,00 S**Porcentaje de superficie determinada en zonas con limitaciones naturales u otras limitaciones específicas ubicadas en las zonas de montaña****PUNTOS:** 4,00 100.0%

<u>REF.</u>	<u>REFERENCIA SIGPAC</u>	<u>CULTIVO DESCRIPCIÓN CULTIVO</u>	<u>S/R</u>	<u>SUP. COMPROM.</u> <u>(ha)</u>	<u>SUP. CUMPLE</u> <u>(ha)</u>
3087541	29-018-009-00004-001	101000 OLIVAR-SIN VARIEDAD	S	0,28	0,28
3087542	29-018-009-00005-001	101000 OLIVAR-SIN VARIEDAD	S	1,37	1,37
3087539	29-018-009-00006-001	101000 OLIVAR-SIN VARIEDAD	S	1,25	1,25
3087538	29-018-009-00007-001	101000 OLIVAR-SIN VARIEDAD	S	0,93	0,93
3087544	29-018-009-00009-005	101000 OLIVAR-SIN VARIEDAD	S	7,49	7,49
3087540	29-018-009-00088-005	101000 OLIVAR-SIN VARIEDAD	S	0,17	0,17
3087543	29-018-009-09003-005	101000 OLIVAR-SIN VARIEDAD	S	0,16	0,16
3087546	29-018-010-00233-003	101000 OLIVAR-SIN VARIEDAD	S	0,69	0,69

**Porcentaje de superficie determinada situada en zonas RAMSAR****PUNTOS:** 0,00 0.0%

<u>REF.</u>	<u>REFERENCIA SIGPAC</u>	<u>CULTIVO DESCRIPCIÓN CULTIVO</u>	<u>S/R</u>	<u>SUP. COMPROM.</u> <u>(ha)</u>	<u>SUP. CUMPLE</u> <u>(ha)</u>
3087541	29-018-009-00004-001	101000 OLIVAR-SIN VARIEDAD	S	0,28	0,00
3087542	29-018-009-00005-001	101000 OLIVAR-SIN VARIEDAD	S	1,37	0,00
3087539	29-018-009-00006-001	101000 OLIVAR-SIN VARIEDAD	S	1,25	0,00
3087538	29-018-009-00007-001	101000 OLIVAR-SIN VARIEDAD	S	0,93	0,00
3087544	29-018-009-00009-005	101000 OLIVAR-SIN VARIEDAD	S	7,49	0,00
3087540	29-018-009-00088-005	101000 OLIVAR-SIN VARIEDAD	S	0,17	0,00
3087543	29-018-009-09003-005	101000 OLIVAR-SIN VARIEDAD	S	0,16	0,00
3087546	29-018-010-00233-003	101000 OLIVAR-SIN VARIEDAD	S	0,69	0,00

**Porcentaje de superficie determinada en zonas vulnerables a la contaminación por nitratos****PUNTOS:** 0,00 0.0%

<u>REF.</u>	<u>REFERENCIA SIGPAC</u>	<u>CULTIVO DESCRIPCIÓN CULTIVO</u>	<u>S/R</u>	<u>SUP. COMPROM.</u> <u>(ha)</u>	<u>SUP. CUMPLE</u> <u>(ha)</u>
3087541	29-018-009-00004-001	101000 OLIVAR-SIN VARIEDAD	S	0,28	0,00
3087542	29-018-009-00005-001	101000 OLIVAR-SIN VARIEDAD	S	1,37	0,00
3087539	29-018-009-00006-001	101000 OLIVAR-SIN VARIEDAD	S	1,25	0,00
3087538	29-018-009-00007-001	101000 OLIVAR-SIN VARIEDAD	S	0,93	0,00
3087544	29-018-009-00009-005	101000 OLIVAR-SIN VARIEDAD	S	7,49	0,00
3087540	29-018-009-00088-005	101000 OLIVAR-SIN VARIEDAD	S	0,17	0,00
3087543	29-018-009-09003-005	101000 OLIVAR-SIN VARIEDAD	S	0,16	0,00
3087546	29-018-010-00233-003	101000 OLIVAR-SIN VARIEDAD	S	0,69	0,00

**Mayor pendiente media****PUNTOS:** 3,00 45.68%

<u>REF.</u>	<u>REFERENCIA SIGPAC</u>	<u>CULTIVO DESCRIPCIÓN CULTIVO</u>	<u>S/R</u>	<u>PENDIENTE MEDIA (%)</u>	<u>SUP. COMPROM.</u> <u>(ha)</u>
3087541	29-018-009-00004-001	101000 OLIVAR-SIN VARIEDAD	S	66,58	0,28
3087542	29-018-009-00005-001	101000 OLIVAR-SIN VARIEDAD	S	56,45	1,37
3087539	29-018-009-00006-001	101000 OLIVAR-SIN VARIEDAD	S	42,95	1,25
3087538	29-018-009-00007-001	101000 OLIVAR-SIN VARIEDAD	S	47,54	0,93
3087544	29-018-009-00009-005	101000 OLIVAR-SIN VARIEDAD	S	44,20	7,49
3087540	29-018-009-00088-005	101000 OLIVAR-SIN VARIEDAD	S	53,34	0,17
3087543	29-018-009-09003-005	101000 OLIVAR-SIN VARIEDAD	S	36,72	0,16
3087546	29-018-010-00233-003	101000 OLIVAR-SIN VARIEDAD	S	34,55	0,69

**Porcentaje de superficie determinada en Red Natura 2000****PUNTOS:** 0,00 0.0%

<b>REF.</b>	<b>REFERENCIA SIGPAC</b>	<b>CULTIVO</b>	<b>DESCRIPCIÓN CULTIVO</b>	<b>S/R</b>	<b>SUP. COMPROM.</b> <b>(ha)</b>	<b>SUP. CUMPLE</b> <b>(ha)</b>
3087541	29-018-009-00004-001	101000	OLIVAR-SIN VARIEDAD	S	0,28	0,00
3087542	29-018-009-00005-001	101000	OLIVAR-SIN VARIEDAD	S	1,37	0,00
3087539	29-018-009-00006-001	101000	OLIVAR-SIN VARIEDAD	S	1,25	0,00
3087538	29-018-009-00007-001	101000	OLIVAR-SIN VARIEDAD	S	0,93	0,00
3087544	29-018-009-00009-005	101000	OLIVAR-SIN VARIEDAD	S	7,49	0,00
3087540	29-018-009-00088-005	101000	OLIVAR-SIN VARIEDAD	S	0,17	0,00
3087543	29-018-009-09003-005	101000	OLIVAR-SIN VARIEDAD	S	0,16	0,00
3087546	29-018-010-00233-003	101000	OLIVAR-SIN VARIEDAD	S	0,69	0,00



<u>APELLIDOS Y NOMBRE / RAZÓN SOCIAL</u>	<u>NIF</u>	<u>EXPEDIENTE</u>	<u>SUP. COMPROMETIDA</u>			
EX.AGR.HNOS.GARCIA AGUILERA SOCIEDAD CIVIL	J93290583	7020509	<u>(ha)</u>			
			4.37			
<b>RESOLUCIÓN</b>						
<b>ADMITIDO</b>						
<b>IMPORTE POR ANUALIDAD</b>						
		<b>2015</b>	<b>2016</b>	<b>2017</b>	<b>2018</b>	<b>2019</b>
<b>IMPORTE MÁXIMO SUBVENCIONABLE</b>		498,79 €	498,79 €	498,79 €	498,79 €	498,79 €
<b>IMPORTE MEDIO DE TRANSFERENCIA (€/ha)</b>		114,14 €	114,14 €	114,14 €	114,14 €	114,14 €

**RECINTOS COMPROMETIDOS**

<u>REF.</u>	<u>REFERENCIA SIGPAC</u>	<u>CULTIVO</u>	<u>DESCRIPCIÓN CULTIVO</u>	<u>S/R</u>	<u>PEND. MEDIA (%)</u>	<u>SUP. DEC. ADMIN. (ha)</u>	<u>SUP. CERT. (ha)</u>	<u>SUP. CAMPO (ha)</u>	<u>SUP. COMPROM. (ha)</u>
2380896	29-900-014-00196-001	101000	OLIVAR-SIN VARIEDAD	S	31,89	1,97	1,97		1,97
2380900	29-900-014-00196-043	101000	OLIVAR-SIN VARIEDAD	S	42,51	0,25	0,25		0,25
2380901	29-900-014-00196-026	101000	OLIVAR-SIN VARIEDAD	S	36,42	1,06	1,06		1,06
2380902	29-900-014-00196-032	101000	OLIVAR-SIN VARIEDAD	S	28,93	0,03	0,03		0,03
2380903	29-900-014-00196-005	101000	OLIVAR-SIN VARIEDAD	S	41,96	0,13	0,13		0,13
2380904	29-900-014-00257-041	101000	OLIVAR-SIN VARIEDAD	S	44,09	0,06	0,06		0,06
2380906	29-900-014-00196-026	101000	OLIVAR-SIN VARIEDAD	S	36,42	0,24	0,24		0,24
2380907	29-900-014-00196-027	101000	OLIVAR-SIN VARIEDAD	S	38,01	0,12	0,12		0,12
2380908	29-900-014-00196-028	101000	OLIVAR-SIN VARIEDAD	S	27,54	0,28	0,28		0,28
2380909	29-900-014-00196-030	101000	OLIVAR-SIN VARIEDAD	S	23,64	0,01	0,01		0,01
2380911	29-900-014-00257-034	101000	OLIVAR-SIN VARIEDAD	S	34,43	0,02	0,02		0,02
2380913	29-900-014-00257-038	101000	OLIVAR-SIN VARIEDAD	S	36,46	0,02	0,02		0,02
2380914	29-900-014-00257-042	101000	OLIVAR-SIN VARIEDAD	S	33,04	0,18	0,18		0,18

**INCIDENCIAS****INCIDENCIA DESCRIPCIÓN**

80403	Explotación no inscrita en SIPEA (anexo I, Orden 26 mayo 2015) Ref:2380915 Recinto:29-900-014-00017-018 Cultivo:101000 OLIVAR-SIN VARIEDAD Secano Ref:2380897 Recinto:29-900-014-00196-011 Cultivo:101000 OLIVAR-SIN VARIEDAD Secano Ref:2380898 Recinto:29-900-014-00196-044 Cultivo:101000 OLIVAR-SIN VARIEDAD Secano
80405	Cultivo, variedad, regimen y/o uso del recinto SIGPAC no compatible con la operación (anexo III.I, Orden 26 mayo 2015) Ref:2380895 Recinto:29-900-014-00014-044 Cultivo:101000 OLIVAR-SIN VARIEDAD Secano Uso:PA Ref:2380915 Recinto:29-900-014-00017-018 Cultivo:101000 OLIVAR-SIN VARIEDAD Secano Uso:PS Ref:2380898 Recinto:29-900-014-00196-044 Cultivo:101000 OLIVAR-SIN VARIEDAD Secano Uso:PA Ref:2380912 Recinto:29-900-014-00257-005 Cultivo:101000 OLIVAR-SIN VARIEDAD Secano Uso:PS Ref:2380899 Recinto:29-900-014-00257-005 Cultivo:101000 OLIVAR-SIN VARIEDAD Secano Uso:PS

**RESUMEN CRITERIOS DE SELECCIÓN**

<b>10.1.12 Agricultura de montaña con orientación ecológica en olivar</b>		<b>PUNTOS: 10,00</b>	
		<b>PUNTOS</b>	
<b>Solicitantes de la medida 11, específica para la conversión o mantenimiento en agricultura ecológica</b>		3,00	S
<b>Porcentaje de superficie determinada en zonas con limitaciones naturales u otras limitaciones específicas ubicadas en las zonas de montaña</b>		4,00	100.0%
<b>Porcentaje de superficie determinada situada en zonas RAMSAR</b>		0,00	0.0%
<b>Porcentaje de superficie determinada en zonas vulnerables a la contaminación por nitratos</b>		0,00	0.0%
<b>Mayor pendiente media</b>		3,00	34.24%
<b>Porcentaje de superficie determinada en Red Natura 2000</b>		0,00	0.0%



**DETALLE CRITERIOS DE SELECCIÓN****10.1.12 Agricultura de montaña con orientación ecológica en olivar****PUNTOS:** 10,00**Solicitantes de la medida 11, específica para la conversión o mantenimiento en agricultura ecológica****PUNTOS:** 3,00 S**Porcentaje de superficie determinada en zonas con limitaciones naturales u otras limitaciones específicas ubicadas en las zonas de montaña****PUNTOS:** 4,00 100.0%

<u>REF.</u>	<u>REFERENCIA SIGPAC</u>	<u>CULTIVO DESCRIPCIÓN CULTIVO</u>	<u>S/R</u>	<u>SUP. COMPROM.</u> <u>(ha)</u>	<u>SUP. CUMPLE</u> <u>(ha)</u>
2380896	29-900-014-00196-001	101000 OLIVAR-SIN VARIEDAD	S	1,97	1,97
2380903	29-900-014-00196-005	101000 OLIVAR-SIN VARIEDAD	S	0,13	0,13
2380906	29-900-014-00196-026	101000 OLIVAR-SIN VARIEDAD	S	0,24	0,24
2380901	29-900-014-00196-026	101000 OLIVAR-SIN VARIEDAD	S	1,06	1,06
2380907	29-900-014-00196-027	101000 OLIVAR-SIN VARIEDAD	S	0,12	0,12
2380908	29-900-014-00196-028	101000 OLIVAR-SIN VARIEDAD	S	0,28	0,28
2380909	29-900-014-00196-030	101000 OLIVAR-SIN VARIEDAD	S	0,01	0,01
2380902	29-900-014-00196-032	101000 OLIVAR-SIN VARIEDAD	S	0,03	0,03
2380900	29-900-014-00196-043	101000 OLIVAR-SIN VARIEDAD	S	0,25	0,25
2380911	29-900-014-00257-034	101000 OLIVAR-SIN VARIEDAD	S	0,02	0,02
2380913	29-900-014-00257-038	101000 OLIVAR-SIN VARIEDAD	S	0,02	0,02
2380904	29-900-014-00257-041	101000 OLIVAR-SIN VARIEDAD	S	0,06	0,06
2380914	29-900-014-00257-042	101000 OLIVAR-SIN VARIEDAD	S	0,18	0,18

**Porcentaje de superficie determinada situada en zonas RAMSAR****PUNTOS:** 0,00 0.0%

<u>REF.</u>	<u>REFERENCIA SIGPAC</u>	<u>CULTIVO DESCRIPCIÓN CULTIVO</u>	<u>S/R</u>	<u>SUP. COMPROM.</u> <u>(ha)</u>	<u>SUP. CUMPLE</u> <u>(ha)</u>
2380896	29-900-014-00196-001	101000 OLIVAR-SIN VARIEDAD	S	1,97	0,00
2380903	29-900-014-00196-005	101000 OLIVAR-SIN VARIEDAD	S	0,13	0,00
2380901	29-900-014-00196-026	101000 OLIVAR-SIN VARIEDAD	S	1,06	0,00
2380906	29-900-014-00196-026	101000 OLIVAR-SIN VARIEDAD	S	0,24	0,00
2380907	29-900-014-00196-027	101000 OLIVAR-SIN VARIEDAD	S	0,12	0,00
2380908	29-900-014-00196-028	101000 OLIVAR-SIN VARIEDAD	S	0,28	0,00
2380909	29-900-014-00196-030	101000 OLIVAR-SIN VARIEDAD	S	0,01	0,00
2380902	29-900-014-00196-032	101000 OLIVAR-SIN VARIEDAD	S	0,03	0,00
2380900	29-900-014-00196-043	101000 OLIVAR-SIN VARIEDAD	S	0,25	0,00
2380911	29-900-014-00257-034	101000 OLIVAR-SIN VARIEDAD	S	0,02	0,00
2380913	29-900-014-00257-038	101000 OLIVAR-SIN VARIEDAD	S	0,02	0,00
2380904	29-900-014-00257-041	101000 OLIVAR-SIN VARIEDAD	S	0,06	0,00
2380914	29-900-014-00257-042	101000 OLIVAR-SIN VARIEDAD	S	0,18	0,00

**Porcentaje de superficie determinada en zonas vulnerables a la contaminación por nitratos****PUNTOS:** 0,00 0.0%

<u>REF.</u>	<u>REFERENCIA SIGPAC</u>	<u>CULTIVO DESCRIPCIÓN CULTIVO</u>	<u>S/R</u>	<u>SUP. COMPROM.</u> <u>(ha)</u>	<u>SUP. CUMPLE</u> <u>(ha)</u>
2380896	29-900-014-00196-001	101000 OLIVAR-SIN VARIEDAD	S	1,97	0,00
2380903	29-900-014-00196-005	101000 OLIVAR-SIN VARIEDAD	S	0,13	0,00
2380901	29-900-014-00196-026	101000 OLIVAR-SIN VARIEDAD	S	1,06	0,00
2380906	29-900-014-00196-026	101000 OLIVAR-SIN VARIEDAD	S	0,24	0,00
2380907	29-900-014-00196-027	101000 OLIVAR-SIN VARIEDAD	S	0,12	0,00
2380908	29-900-014-00196-028	101000 OLIVAR-SIN VARIEDAD	S	0,28	0,00
2380909	29-900-014-00196-030	101000 OLIVAR-SIN VARIEDAD	S	0,01	0,00
2380902	29-900-014-00196-032	101000 OLIVAR-SIN VARIEDAD	S	0,03	0,00
2380900	29-900-014-00196-043	101000 OLIVAR-SIN VARIEDAD	S	0,25	0,00
2380911	29-900-014-00257-034	101000 OLIVAR-SIN VARIEDAD	S	0,02	0,00
2380913	29-900-014-00257-038	101000 OLIVAR-SIN VARIEDAD	S	0,02	0,00
2380904	29-900-014-00257-041	101000 OLIVAR-SIN VARIEDAD	S	0,06	0,00
2380914	29-900-014-00257-042	101000 OLIVAR-SIN VARIEDAD	S	0,18	0,00

**Mayor pendiente media****PUNTOS:** 3,00 34.24%

<u>REF.</u>	<u>REFERENCIA SIGPAC</u>	<u>CULTIVO</u>	<u>DESCRIPCIÓN CULTIVO</u>	<u>S/R</u>	<u>PENDIENTE</u>	<u>SUP.</u>
					<u>MEDIA (%)</u>	<u>COMPROM.</u> <u>(ha)</u>
2380896	29-900-014-00196-001	101000	OLIVAR-SIN VARIEDAD	S	31,89	1,97
2380903	29-900-014-00196-005	101000	OLIVAR-SIN VARIEDAD	S	41,96	0,13
2380901	29-900-014-00196-026	101000	OLIVAR-SIN VARIEDAD	S	36,42	1,06
2380906	29-900-014-00196-026	101000	OLIVAR-SIN VARIEDAD	S	36,42	0,24
2380907	29-900-014-00196-027	101000	OLIVAR-SIN VARIEDAD	S	38,01	0,12
2380908	29-900-014-00196-028	101000	OLIVAR-SIN VARIEDAD	S	27,54	0,28
2380909	29-900-014-00196-030	101000	OLIVAR-SIN VARIEDAD	S	23,64	0,01
2380902	29-900-014-00196-032	101000	OLIVAR-SIN VARIEDAD	S	28,93	0,03
2380900	29-900-014-00196-043	101000	OLIVAR-SIN VARIEDAD	S	42,51	0,25
2380911	29-900-014-00257-034	101000	OLIVAR-SIN VARIEDAD	S	34,43	0,02
2380913	29-900-014-00257-038	101000	OLIVAR-SIN VARIEDAD	S	36,46	0,02
2380904	29-900-014-00257-041	101000	OLIVAR-SIN VARIEDAD	S	44,09	0,06
2380914	29-900-014-00257-042	101000	OLIVAR-SIN VARIEDAD	S	33,04	0,18

**Porcentaje de superficie determinada en Red Natura 2000****PUNTOS:** 0,00 0.0%

<u>REF.</u>	<u>REFERENCIA SIGPAC</u>	<u>CULTIVO</u>	<u>DESCRIPCIÓN CULTIVO</u>	<u>S/R</u>	<u>SUP.</u>	<u>SUP.</u>
					<u>COMPROM.</u> <u>(ha)</u>	<u>CUMPLE</u> <u>(ha)</u>
2380896	29-900-014-00196-001	101000	OLIVAR-SIN VARIEDAD	S	1,97	0,00
2380903	29-900-014-00196-005	101000	OLIVAR-SIN VARIEDAD	S	0,13	0,00
2380901	29-900-014-00196-026	101000	OLIVAR-SIN VARIEDAD	S	1,06	0,00
2380906	29-900-014-00196-026	101000	OLIVAR-SIN VARIEDAD	S	0,24	0,00
2380907	29-900-014-00196-027	101000	OLIVAR-SIN VARIEDAD	S	0,12	0,00
2380908	29-900-014-00196-028	101000	OLIVAR-SIN VARIEDAD	S	0,28	0,00
2380909	29-900-014-00196-030	101000	OLIVAR-SIN VARIEDAD	S	0,01	0,00
2380902	29-900-014-00196-032	101000	OLIVAR-SIN VARIEDAD	S	0,03	0,00
2380900	29-900-014-00196-043	101000	OLIVAR-SIN VARIEDAD	S	0,25	0,00
2380911	29-900-014-00257-034	101000	OLIVAR-SIN VARIEDAD	S	0,02	0,00
2380913	29-900-014-00257-038	101000	OLIVAR-SIN VARIEDAD	S	0,02	0,00
2380904	29-900-014-00257-041	101000	OLIVAR-SIN VARIEDAD	S	0,06	0,00
2380914	29-900-014-00257-042	101000	OLIVAR-SIN VARIEDAD	S	0,18	0,00



<u>APELLIDOS Y NOMBRE / RAZÓN SOCIAL</u>		<u>NIF</u>	<u>EXPEDIENTE</u>	<u>SUP. COMPROMETIDA</u>				
				<u>(ha)</u>				
FERNANDEZ FERNANDEZ ASUNCION		24836543Q	7019595	2.9				
<b>RESOLUCIÓN</b>								
<b>ADMITIDO</b>								
<b>IMPORTE POR ANUALIDAD</b>								
		<b>2015</b>	<b>2016</b>	<b>2017</b>	<b>2018</b>	<b>2019</b>		
<b>IMPORTE MÁXIMO SUBVENCIONABLE</b>		331,01 €	331,01 €	331,01 €	331,01 €	331,01 €		
<b>IMPORTE MEDIO DE TRANSFERENCIA (€/ha)</b>		114,14 €	114,14 €	114,14 €	114,14 €	114,14 €		
<b>RECINTOS COMPROMETIDOS</b>								
<u>REF.</u>	<u>REFERENCIA SIGPAC</u>	<u>CULTIVO</u>	<u>DESCRIPCIÓN CULTIVO</u>	<u>PEND. MEDIA</u>	<u>SUP. DEC. ADMIN.</u>	<u>SUP. CERT.</u>	<u>SUP. CAMPO</u>	<u>SUP. COMPROM.</u>
				<u>S/R</u>	<u>(%)</u>	<u>(ha)</u>	<u>(ha)</u>	<u>(ha)</u>
2292011	29-072-028-00012-011	101000	OLIVAR-SIN VARIEDAD	S	26,59	2,90	2,91	2,90

### RESUMEN CRITERIOS DE SELECCIÓN

<b>10.1.12 Agricultura de montaña con orientación ecológica en olivar</b>		<b>PUNTOS: 6,00</b>	
		<b>PUNTOS</b>	
<b>Solicitantes de la medida 11, específica para la conversión o mantenimiento en agricultura ecológica</b>		3,00	S
<b>Porcentaje de superficie determinada en zonas con limitaciones naturales u otras limitaciones específicas ubicadas en las zonas de montaña</b>		0,00	0.0%
<b>Porcentaje de superficie determinada situada en zonas RAMSAR</b>		0,00	0.0%
<b>Porcentaje de superficie determinada en zonas vulnerables a la contaminación por nitratos</b>		0,00	0.0%
<b>Mayor pendiente media</b>		3,00	26.59%
<b>Porcentaje de superficie determinada en Red Natura 2000</b>		0,00	0.0%



**DETALLE CRITERIOS DE SELECCIÓN****10.1.12 Agricultura de montaña con orientación ecológica en olivar PUNTOS: 6,00****Solicitantes de la medida 11, específica para la conversión o mantenimiento en agricultura ecológica PUNTOS: 3,00 S****Porcentaje de superficie determinada en zonas con limitaciones naturales u otras limitaciones específicas ubicadas en las zonas de montaña PUNTOS: 0,00 0.0%**

<u>REF.</u>	<u>REFERENCIA SIGPAC</u>	<u>CULTIVO DESCRIPCIÓN CULTIVO</u>	<u>S/R</u>	<u>SUP. COMPROM. (ha)</u>	<u>SUP. CUMPLE (ha)</u>
2292011	29-072-028-00012-011	101000 OLIVAR-SIN VARIEDAD	S	2,90	0,00

**Porcentaje de superficie determinada situada en zonas RAMSAR PUNTOS: 0,00 0.0%**

<u>REF.</u>	<u>REFERENCIA SIGPAC</u>	<u>CULTIVO DESCRIPCIÓN CULTIVO</u>	<u>S/R</u>	<u>SUP. COMPROM. (ha)</u>	<u>SUP. CUMPLE (ha)</u>
2292011	29-072-028-00012-011	101000 OLIVAR-SIN VARIEDAD	S	2,90	0,00

**Porcentaje de superficie determinada en zonas vulnerables a la contaminación por nitratos PUNTOS: 0,00 0.0%**

<u>REF.</u>	<u>REFERENCIA SIGPAC</u>	<u>CULTIVO DESCRIPCIÓN CULTIVO</u>	<u>S/R</u>	<u>SUP. COMPROM. (ha)</u>	<u>SUP. CUMPLE (ha)</u>
2292011	29-072-028-00012-011	101000 OLIVAR-SIN VARIEDAD	S	2,90	0,00

**Mayor pendiente media PUNTOS: 3,00 26.59%**

<u>REF.</u>	<u>REFERENCIA SIGPAC</u>	<u>CULTIVO DESCRIPCIÓN CULTIVO</u>	<u>S/R</u>	<u>PENDIENTE MEDIA (%)</u>	<u>SUP. COMPROM. (ha)</u>
2292011	29-072-028-00012-011	101000 OLIVAR-SIN VARIEDAD	S	26,59	2,90

**Porcentaje de superficie determinada en Red Natura 2000 PUNTOS: 0,00 0.0%**

<u>REF.</u>	<u>REFERENCIA SIGPAC</u>	<u>CULTIVO DESCRIPCIÓN CULTIVO</u>	<u>S/R</u>	<u>SUP. COMPROM. (ha)</u>	<u>SUP. CUMPLE (ha)</u>
2292011	29-072-028-00012-011	101000 OLIVAR-SIN VARIEDAD	S	2,90	0,00



<u>APELLIDOS Y NOMBRE / RAZÓN SOCIAL</u>		<u>NIF</u>	<u>EXPEDIENTE</u>	<u>SUP. COMPROMETIDA</u>				
				<u>(ha)</u>				
FERNÁNDEZ FERNÁNDEZ JUAN		33352113C	7019168	28.39				
<b>RESOLUCIÓN</b>								
<b>ADMITIDO</b>								
<b>IMPORTE POR ANUALIDAD</b>								
		<b>2015</b>	<b>2016</b>	<b>2017</b>	<b>2018</b>	<b>2019</b>		
<b>IMPORTE MÁXIMO SUBVENCIONABLE</b>		3.240,43 €	3.240,43 €	3.240,43 €	3.240,43 €	3.240,43 €		
<b>IMPORTE MEDIO DE TRANSFERENCIA (€/ha)</b>		114,14 €	114,14 €	114,14 €	114,14 €	114,14 €		
<b>RECINTOS COMPROMETIDOS</b>								
<u>REF.</u>	<u>REFERENCIA SIGPAC</u>	<u>CULTIVO</u>	<u>DESCRIPCIÓN CULTIVO</u>	<u>PEND. MEDIA</u>	<u>SUP. DEC. ADMIN.</u>	<u>SUP. CERT.</u>	<u>SUP. CAMPO</u>	<u>SUP. COMPROM.</u>
				<u>S/R</u>	<u>(%)</u>	<u>(ha)</u>	<u>(ha)</u>	<u>(ha)</u>
2282455	29-012-006-00079-001	101000	OLIVAR-SIN VARIEDAD	S	21,38	5,05	5,08	5,05
2282456	29-011-001-00021-001	101000	OLIVAR-SIN VARIEDAD	S	32,53	1,72	1,72	1,72
2282459	29-012-006-00109-002	101000	OLIVAR-SIN VARIEDAD	S	25,80	21,62	21,73	21,62

**RESUMEN CRITERIOS DE SELECCIÓN**

<b>10.1.12 Agricultura de montaña con orientación ecológica en olivar</b>		<b>PUNTOS: 7,06</b>	
		<b>PUNTOS</b>	
Solicitantes de la medida 11, específica para la conversión o mantenimiento en agricultura ecológica		3,00	S
Porcentaje de superficie determinada en zonas con limitaciones naturales u otras limitaciones específicas ubicadas en las zonas de montaña		1,06	6.06%
Porcentaje de superficie determinada situada en zonas RAMSAR		0,00	0.0%
Porcentaje de superficie determinada en zonas vulnerables a la contaminación por nitratos		0,00	0.0%
Mayor pendiente media		3,00	25.42%
Porcentaje de superficie determinada en Red Natura 2000		0,00	0.0%





**DETALLE CRITERIOS DE SELECCIÓN****10.1.12 Agricultura de montaña con orientación ecológica en olivar****PUNTOS: 7,06****Solicitantes de la medida 11, específica para la conversión o mantenimiento en agricultura ecológica****PUNTOS: 3,00 S****Porcentaje de superficie determinada en zonas con limitaciones naturales u otras limitaciones específicas ubicadas en las zonas de montaña****PUNTOS: 1,06 6.06%**

<u>REF.</u>	<u>REFERENCIA SIGPAC</u>	<u>CULTIVO</u>	<u>DESCRIPCIÓN CULTIVO</u>	<u>S/R</u>	<u>SUP. COMPROM.</u> <u>(ha)</u>	<u>SUP. CUMPLE</u> <u>(ha)</u>
2282456	29-011-001-00021-001	101000	OLIVAR-SIN VARIEDAD	S	1,72	1,72
2282455	29-012-006-00079-001	101000	OLIVAR-SIN VARIEDAD	S	5,05	0,00
2282459	29-012-006-00109-002	101000	OLIVAR-SIN VARIEDAD	S	21,62	0,00

**Porcentaje de superficie determinada situada en zonas RAMSAR****PUNTOS: 0,00 0.0%**

<u>REF.</u>	<u>REFERENCIA SIGPAC</u>	<u>CULTIVO</u>	<u>DESCRIPCIÓN CULTIVO</u>	<u>S/R</u>	<u>SUP. COMPROM.</u> <u>(ha)</u>	<u>SUP. CUMPLE</u> <u>(ha)</u>
2282456	29-011-001-00021-001	101000	OLIVAR-SIN VARIEDAD	S	1,72	0,00
2282455	29-012-006-00079-001	101000	OLIVAR-SIN VARIEDAD	S	5,05	0,00
2282459	29-012-006-00109-002	101000	OLIVAR-SIN VARIEDAD	S	21,62	0,00

**Porcentaje de superficie determinada en zonas vulnerables a la contaminación por nitratos****PUNTOS: 0,00 0.0%**

<u>REF.</u>	<u>REFERENCIA SIGPAC</u>	<u>CULTIVO</u>	<u>DESCRIPCIÓN CULTIVO</u>	<u>S/R</u>	<u>SUP. COMPROM.</u> <u>(ha)</u>	<u>SUP. CUMPLE</u> <u>(ha)</u>
2282456	29-011-001-00021-001	101000	OLIVAR-SIN VARIEDAD	S	1,72	0,00
2282455	29-012-006-00079-001	101000	OLIVAR-SIN VARIEDAD	S	5,05	0,00
2282459	29-012-006-00109-002	101000	OLIVAR-SIN VARIEDAD	S	21,62	0,00

**Mayor pendiente media****PUNTOS: 3,00 25.42%**

<u>REF.</u>	<u>REFERENCIA SIGPAC</u>	<u>CULTIVO</u>	<u>DESCRIPCIÓN CULTIVO</u>	<u>S/R</u>	<u>PENDIENTE MEDIA (%)</u>	<u>SUP. COMPROM.</u> <u>(ha)</u>
2282456	29-011-001-00021-001	101000	OLIVAR-SIN VARIEDAD	S	32,53	1,72
2282455	29-012-006-00079-001	101000	OLIVAR-SIN VARIEDAD	S	21,38	5,05
2282459	29-012-006-00109-002	101000	OLIVAR-SIN VARIEDAD	S	25,80	21,62

**Porcentaje de superficie determinada en Red Natura 2000****PUNTOS: 0,00 0.0%**

<u>REF.</u>	<u>REFERENCIA SIGPAC</u>	<u>CULTIVO</u>	<u>DESCRIPCIÓN CULTIVO</u>	<u>S/R</u>	<u>SUP. COMPROM.</u> <u>(ha)</u>	<u>SUP. CUMPLE</u> <u>(ha)</u>
2282456	29-011-001-00021-001	101000	OLIVAR-SIN VARIEDAD	S	1,72	0,00
2282455	29-012-006-00079-001	101000	OLIVAR-SIN VARIEDAD	S	5,05	0,00
2282459	29-012-006-00109-002	101000	OLIVAR-SIN VARIEDAD	S	21,62	0,00



<u>APELLIDOS Y NOMBRE / RAZÓN SOCIAL</u>	<u>NIF</u>	<u>EXPEDIENTE</u>	<u>SUP. COMPROMETIDA (ha)</u>
FERNANDEZ FLORES RAFAEL	74842396M	7021273	8.81

**RESOLUCIÓN ADMITIDO**

**IMPORTE POR ANUALIDAD**

	<u>2015</u>	<u>2016</u>	<u>2017</u>	<u>2018</u>	<u>2019</u>
IMPORTE MÁXIMO SUBVENCIONABLE	1.005,57 €	1.005,57 €	1.005,57 €	1.005,57 €	1.005,57 €
IMPORTE MEDIO DE TRANSFERENCIA (€/ha)	114,14 €	114,14 €	114,14 €	114,14 €	114,14 €

**RECINTOS COMPROMETIDOS**

<u>REF.</u>	<u>REFERENCIA SIGPAC</u>	<u>CULTIVO</u>	<u>DESCRIPCIÓN CULTIVO</u>	<u>S/R</u>	<u>PEND. MEDIA (%)</u>	<u>SUP. DEC. ADMIN. (ha)</u>	<u>SUP. CERT. (ha)</u>	<u>SUP. CAMPO (ha)</u>	<u>SUP. COMPROM. (ha)</u>
2329278	29-013-010-00119-001	101000	OLIVAR-SIN VARIEDAD	S	26,09	1,74	1,74		1,74
2329280	29-013-010-00121-004	101000	OLIVAR-SIN VARIEDAD	S	31,25	0,02	0,02		0,02
2329281	29-013-010-00121-005	101000	OLIVAR-SIN VARIEDAD	S	31,58	2,55	2,55		2,55
2329282	29-013-010-00121-011	101000	OLIVAR-SIN VARIEDAD	S	23,63	0,10	0,10		0,10
2329283	29-013-010-00123-002	101000	OLIVAR-SIN VARIEDAD	S	21,67	4,40	4,40		4,40

**RESUMEN CRITERIOS DE SELECCIÓN****10.1.12 Agricultura de montaña con orientación ecológica en olivar** PUNTOS: 14,00

	<u>PUNTOS</u>	
Solicitantes de la medida 11, específica para la conversión o mantenimiento en agricultura ecológica	3,00	S
Porcentaje de superficie determinada en zonas con limitaciones naturales u otras limitaciones específicas ubicadas en las zonas de montaña	4,00	100.0%
Porcentaje de superficie determinada situada en zonas RAMSAR	0,00	0.0%
Porcentaje de superficie determinada en zonas vulnerables a la contaminación por nitratos	4,00	100.0%
Mayor pendiente media	3,00	25.46%
Porcentaje de superficie determinada en Red Natura 2000	0,00	0.0%



**DETALLE CRITERIOS DE SELECCIÓN****10.1.12 Agricultura de montaña con orientación ecológica en olivar****PUNTOS:** 14,00**Solicitantes de la medida 11, específica para la conversión o mantenimiento en agricultura ecológica****PUNTOS:** 3,00 S**Porcentaje de superficie determinada en zonas con limitaciones naturales u otras limitaciones específicas ubicadas en las zonas de montaña****PUNTOS:** 4,00 100.0%

<u>REF.</u>	<u>REFERENCIA SIGPAC</u>	<u>CULTIVO DESCRIPCIÓN CULTIVO</u>	<u>S/R</u>	<u>SUP. COMPROM.</u> <u>(ha)</u>	<u>SUP. CUMPLE</u> <u>(ha)</u>
2329278	29-013-010-00119-001	101000 OLIVAR-SIN VARIEDAD	S	1,74	1,74
2329280	29-013-010-00121-004	101000 OLIVAR-SIN VARIEDAD	S	0,02	0,02
2329281	29-013-010-00121-005	101000 OLIVAR-SIN VARIEDAD	S	2,55	2,55
2329282	29-013-010-00121-011	101000 OLIVAR-SIN VARIEDAD	S	0,10	0,10
2329283	29-013-010-00123-002	101000 OLIVAR-SIN VARIEDAD	S	4,40	4,40

**Porcentaje de superficie determinada situada en zonas RAMSAR****PUNTOS:** 0,00 0.0%

<u>REF.</u>	<u>REFERENCIA SIGPAC</u>	<u>CULTIVO DESCRIPCIÓN CULTIVO</u>	<u>S/R</u>	<u>SUP. COMPROM.</u> <u>(ha)</u>	<u>SUP. CUMPLE</u> <u>(ha)</u>
2329278	29-013-010-00119-001	101000 OLIVAR-SIN VARIEDAD	S	1,74	0,00
2329280	29-013-010-00121-004	101000 OLIVAR-SIN VARIEDAD	S	0,02	0,00
2329281	29-013-010-00121-005	101000 OLIVAR-SIN VARIEDAD	S	2,55	0,00
2329282	29-013-010-00121-011	101000 OLIVAR-SIN VARIEDAD	S	0,10	0,00
2329283	29-013-010-00123-002	101000 OLIVAR-SIN VARIEDAD	S	4,40	0,00

**Porcentaje de superficie determinada en zonas vulnerables a la contaminación por nitratos****PUNTOS:** 4,00 100.0%

<u>REF.</u>	<u>REFERENCIA SIGPAC</u>	<u>CULTIVO DESCRIPCIÓN CULTIVO</u>	<u>S/R</u>	<u>SUP. COMPROM.</u> <u>(ha)</u>	<u>SUP. CUMPLE</u> <u>(ha)</u>
2329278	29-013-010-00119-001	101000 OLIVAR-SIN VARIEDAD	S	1,74	1,74
2329280	29-013-010-00121-004	101000 OLIVAR-SIN VARIEDAD	S	0,02	0,02
2329281	29-013-010-00121-005	101000 OLIVAR-SIN VARIEDAD	S	2,55	2,55
2329282	29-013-010-00121-011	101000 OLIVAR-SIN VARIEDAD	S	0,10	0,10
2329283	29-013-010-00123-002	101000 OLIVAR-SIN VARIEDAD	S	4,40	4,40

**Mayor pendiente media****PUNTOS:** 3,00 25.46%

<u>REF.</u>	<u>REFERENCIA SIGPAC</u>	<u>CULTIVO DESCRIPCIÓN CULTIVO</u>	<u>S/R</u>	<u>PENDIENTE MEDIA (%)</u>	<u>SUP. COMPROM.</u> <u>(ha)</u>
2329278	29-013-010-00119-001	101000 OLIVAR-SIN VARIEDAD	S	26,09	1,74
2329280	29-013-010-00121-004	101000 OLIVAR-SIN VARIEDAD	S	31,25	0,02
2329281	29-013-010-00121-005	101000 OLIVAR-SIN VARIEDAD	S	31,58	2,55
2329282	29-013-010-00121-011	101000 OLIVAR-SIN VARIEDAD	S	23,63	0,10
2329283	29-013-010-00123-002	101000 OLIVAR-SIN VARIEDAD	S	21,67	4,40

**Porcentaje de superficie determinada en Red Natura 2000****PUNTOS:** 0,00 0.0%

<u>REF.</u>	<u>REFERENCIA SIGPAC</u>	<u>CULTIVO DESCRIPCIÓN CULTIVO</u>	<u>S/R</u>	<u>SUP. COMPROM.</u> <u>(ha)</u>	<u>SUP. CUMPLE</u> <u>(ha)</u>
2329278	29-013-010-00119-001	101000 OLIVAR-SIN VARIEDAD	S	1,74	0,00
2329280	29-013-010-00121-004	101000 OLIVAR-SIN VARIEDAD	S	0,02	0,00
2329281	29-013-010-00121-005	101000 OLIVAR-SIN VARIEDAD	S	2,55	0,00
2329282	29-013-010-00121-011	101000 OLIVAR-SIN VARIEDAD	S	0,10	0,00
2329283	29-013-010-00123-002	101000 OLIVAR-SIN VARIEDAD	S	4,40	0,00

<u>APELLIDOS Y NOMBRE / RAZÓN SOCIAL</u>	<u>NIF</u>	<u>EXPEDIENTE</u>	<u>SUP. COMPROMETIDA (ha)</u>
FERNANDEZ GARCIA JUAN MANUEL	25546446R	7019190	4.51

**RESOLUCIÓN  
ADMITIDO**

**IMPORTE POR ANUALIDAD**

	<u>2015</u>	<u>2016</u>	<u>2017</u>	<u>2018</u>	<u>2019</u>
IMPORTE MÁXIMO SUBVENCIONABLE	514,77 €	514,77 €	514,77 €	514,77 €	514,77 €
IMPORTE MEDIO DE TRANSFERENCIA (€/ha)	114,14 €	114,14 €	114,14 €	114,14 €	114,14 €

**RECINTOS COMPROMETIDOS**

<u>REF.</u>	<u>REFERENCIA SIGPAC</u>	<u>CULTIVO</u>	<u>DESCRIPCIÓN CULTIVO</u>	<u>PEND. MEDIA</u>	<u>SUP. DEC. ADMIN.</u>	<u>SUP. CERT.</u>	<u>SUP. CAMPO</u>	<u>SUP. COMPROM.</u>
				<u>S/R</u>	<u>(%)</u>	<u>(ha)</u>	<u>(ha)</u>	<u>(ha)</u>
3058729	29-031-002-00090-001	101000	OLIVAR-SIN VARIEDAD	S	25,51	2,28	2,28	2,28
3058730	29-031-002-00089-001	101000	OLIVAR-SIN VARIEDAD	S	21,21	2,17	2,17	2,17
3058734	29-031-004-00048-001	101000	OLIVAR-SIN VARIEDAD	S	20,41	0,06	0,06	0,06

**RESUMEN CRITERIOS DE SELECCIÓN**

**10.1.12 Agricultura de montaña con orientación ecológica en olivar** PUNTOS: 8,00

	<u>PUNTOS</u>	
Solicitantes de la medida 11, específica para la conversión o mantenimiento en agricultura ecológica	3,00	S
Porcentaje de superficie determinada en zonas con limitaciones naturales u otras limitaciones específicas ubicadas en las zonas de montaña	4,00	100.0%
Porcentaje de superficie determinada situada en zonas RAMSAR	0,00	0.0%
Porcentaje de superficie determinada en zonas vulnerables a la contaminación por nitratos	0,00	0.0%
Mayor pendiente media	1,00	23.37%
Porcentaje de superficie determinada en Red Natura 2000	0,00	0.0%



**DETALLE CRITERIOS DE SELECCIÓN****10.1.12 Agricultura de montaña con orientación ecológica en olivar****PUNTOS:** 8,00**Solicitantes de la medida 11, específica para la conversión o mantenimiento en agricultura ecológica****PUNTOS:** 3,00 S**Porcentaje de superficie determinada en zonas con limitaciones naturales u otras limitaciones específicas ubicadas en las zonas de montaña****PUNTOS:** 4,00 100.0%

<u>REF.</u>	<u>REFERENCIA SIGPAC</u>	<u>CULTIVO</u>	<u>DESCRIPCIÓN CULTIVO</u>	<u>S/R</u>	<u>SUP. COMPROM.</u> <u>(ha)</u>	<u>SUP. CUMPLE</u> <u>(ha)</u>
3058730	29-031-002-00089-001	101000	OLIVAR-SIN VARIEDAD	S	2,17	2,17
3058729	29-031-002-00090-001	101000	OLIVAR-SIN VARIEDAD	S	2,28	2,28
3058734	29-031-004-00048-001	101000	OLIVAR-SIN VARIEDAD	S	0,06	0,06

**Porcentaje de superficie determinada situada en zonas RAMSAR****PUNTOS:** 0,00 0.0%

<u>REF.</u>	<u>REFERENCIA SIGPAC</u>	<u>CULTIVO</u>	<u>DESCRIPCIÓN CULTIVO</u>	<u>S/R</u>	<u>SUP. COMPROM.</u> <u>(ha)</u>	<u>SUP. CUMPLE</u> <u>(ha)</u>
3058730	29-031-002-00089-001	101000	OLIVAR-SIN VARIEDAD	S	2,17	0,00
3058729	29-031-002-00090-001	101000	OLIVAR-SIN VARIEDAD	S	2,28	0,00
3058734	29-031-004-00048-001	101000	OLIVAR-SIN VARIEDAD	S	0,06	0,00

**Porcentaje de superficie determinada en zonas vulnerables a la contaminación por nitratos****PUNTOS:** 0,00 0.0%

<u>REF.</u>	<u>REFERENCIA SIGPAC</u>	<u>CULTIVO</u>	<u>DESCRIPCIÓN CULTIVO</u>	<u>S/R</u>	<u>SUP. COMPROM.</u> <u>(ha)</u>	<u>SUP. CUMPLE</u> <u>(ha)</u>
3058730	29-031-002-00089-001	101000	OLIVAR-SIN VARIEDAD	S	2,17	0,00
3058729	29-031-002-00090-001	101000	OLIVAR-SIN VARIEDAD	S	2,28	0,00
3058734	29-031-004-00048-001	101000	OLIVAR-SIN VARIEDAD	S	0,06	0,00

**Mayor pendiente media****PUNTOS:** 1,00 23.37%

<u>REF.</u>	<u>REFERENCIA SIGPAC</u>	<u>CULTIVO</u>	<u>DESCRIPCIÓN CULTIVO</u>	<u>S/R</u>	<u>PENDIENTE MEDIA (%)</u>	<u>SUP. COMPROM.</u> <u>(ha)</u>
3058730	29-031-002-00089-001	101000	OLIVAR-SIN VARIEDAD	S	21,21	2,17
3058729	29-031-002-00090-001	101000	OLIVAR-SIN VARIEDAD	S	25,51	2,28
3058734	29-031-004-00048-001	101000	OLIVAR-SIN VARIEDAD	S	20,41	0,06

**Porcentaje de superficie determinada en Red Natura 2000****PUNTOS:** 0,00 0.0%

<u>REF.</u>	<u>REFERENCIA SIGPAC</u>	<u>CULTIVO</u>	<u>DESCRIPCIÓN CULTIVO</u>	<u>S/R</u>	<u>SUP. COMPROM.</u> <u>(ha)</u>	<u>SUP. CUMPLE</u> <u>(ha)</u>
3058730	29-031-002-00089-001	101000	OLIVAR-SIN VARIEDAD	S	2,17	0,00
3058729	29-031-002-00090-001	101000	OLIVAR-SIN VARIEDAD	S	2,28	0,00
3058734	29-031-004-00048-001	101000	OLIVAR-SIN VARIEDAD	S	0,06	0,00



<u>APELLIDOS Y NOMBRE / RAZÓN SOCIAL</u>	<u>NIF</u>	<u>EXPEDIENTE</u>	<u>SUP. COMPROMETIDA (ha)</u>
FERNANDEZ RODRIGUEZ CARMEN	33391676T	7017916	3.37

**RESOLUCIÓN  
ADMITIDO**

**IMPORTE POR ANUALIDAD**

	<u>2015</u>	<u>2016</u>	<u>2017</u>	<u>2018</u>	<u>2019</u>
IMPORTE MÁXIMO SUBVENCIONABLE	384,65 €	384,65 €	384,65 €	384,65 €	384,65 €
IMPORTE MEDIO DE TRANSFERENCIA (€/ha)	114,14 €	114,14 €	114,14 €	114,14 €	114,14 €

**RECINTOS COMPROMETIDOS**

<u>REF.</u>	<u>REFERENCIA SIGPAC</u>	<u>CULTIVO</u>	<u>DESCRIPCIÓN CULTIVO</u>	<u>S/R</u>	<u>PEND. MEDIA (%)</u>	<u>SUP. DEC. ADMIN. (ha)</u>	<u>SUP. CERT. (ha)</u>	<u>SUP. CAMPO (ha)</u>	<u>SUP. COMPROM. (ha)</u>
2349656	29-071-001-00049-001	101000	OLIVAR-SIN VARIEDAD	S	45,84	0,48	0,48		0,48
2349657	29-071-001-00485-001	101000	OLIVAR-SIN VARIEDAD	S	36,39	0,01	0,01		0,01
2349658	29-071-001-00044-001	101000	OLIVAR-SIN VARIEDAD	S	34,96	0,02	0,02		0,02
2349659	29-071-001-00038-002	101000	OLIVAR-SIN VARIEDAD	S	55,13	0,33	0,33		0,33
2349660	29-071-001-00040-002	101000	OLIVAR-SIN VARIEDAD	S	39,95	0,54	0,54		0,54
2349661	29-071-001-00037-002	101000	OLIVAR-SIN VARIEDAD	S	53,37	0,37	0,37		0,37
2349665	29-071-001-00159-001	101000	OLIVAR-SIN VARIEDAD	S	40,88	0,57	0,57		0,57
2349666	29-071-001-00153-006	101000	OLIVAR-SIN VARIEDAD	S	29,07	0,19	0,19		0,19
2349667	29-071-001-00153-005	101000	OLIVAR-SIN VARIEDAD	S	49,54	0,21	0,21		0,21
2349668	29-071-001-00154-002	101000	OLIVAR-SIN VARIEDAD	S	40,15	0,33	0,33		0,33
2349669	29-071-001-00158-004	101000	OLIVAR-SIN VARIEDAD	S	44,47	0,32	0,32		0,32

**RESUMEN CRITERIOS DE SELECCIÓN**

**10.1.12 Agricultura de montaña con orientación ecológica en olivar**

PUNTOS: 10,00

	<u>PUNTOS</u>	
Solicitantes de la medida 11, específica para la conversión o mantenimiento en agricultura ecológica	3,00	S
Porcentaje de superficie determinada en zonas con limitaciones naturales u otras limitaciones específicas ubicadas en las zonas de montaña	4,00	100.0%
Porcentaje de superficie determinada situada en zonas RAMSAR	0,00	0.0%
Porcentaje de superficie determinada en zonas vulnerables a la contaminación por nitratos	0,00	0.0%
Mayor pendiente media	3,00	44.29%
Porcentaje de superficie determinada en Red Natura 2000	0,00	0.0%



**DETALLE CRITERIOS DE SELECCIÓN****10.1.12 Agricultura de montaña con orientación ecológica en olivar****PUNTOS:** 10,00**Solicitantes de la medida 11, específica para la conversión o mantenimiento en agricultura ecológica****PUNTOS:** 3,00 S**Porcentaje de superficie determinada en zonas con limitaciones naturales u otras limitaciones específicas ubicadas en las zonas de montaña****PUNTOS:** 4,00 100.0%

<u>REF.</u>	<u>REFERENCIA SIGPAC</u>	<u>CULTIVO DESCRIPCIÓN CULTIVO</u>	<u>S/R</u>	<u>SUP. COMPROM.</u> <u>(ha)</u>	<u>SUP. CUMPLE</u> <u>(ha)</u>
2349661	29-071-001-00037-002	101000 OLIVAR-SIN VARIEDAD	S	0,37	0,37
2349659	29-071-001-00038-002	101000 OLIVAR-SIN VARIEDAD	S	0,33	0,33
2349660	29-071-001-00040-002	101000 OLIVAR-SIN VARIEDAD	S	0,54	0,54
2349658	29-071-001-00044-001	101000 OLIVAR-SIN VARIEDAD	S	0,02	0,02
2349656	29-071-001-00049-001	101000 OLIVAR-SIN VARIEDAD	S	0,48	0,48
2349667	29-071-001-00153-005	101000 OLIVAR-SIN VARIEDAD	S	0,21	0,21
2349666	29-071-001-00153-006	101000 OLIVAR-SIN VARIEDAD	S	0,19	0,19
2349668	29-071-001-00154-002	101000 OLIVAR-SIN VARIEDAD	S	0,33	0,33
2349669	29-071-001-00158-004	101000 OLIVAR-SIN VARIEDAD	S	0,32	0,32
2349665	29-071-001-00159-001	101000 OLIVAR-SIN VARIEDAD	S	0,57	0,57
2349657	29-071-001-00485-001	101000 OLIVAR-SIN VARIEDAD	S	0,01	0,01

**Porcentaje de superficie determinada situada en zonas RAMSAR****PUNTOS:** 0,00 0.0%

<u>REF.</u>	<u>REFERENCIA SIGPAC</u>	<u>CULTIVO DESCRIPCIÓN CULTIVO</u>	<u>S/R</u>	<u>SUP. COMPROM.</u> <u>(ha)</u>	<u>SUP. CUMPLE</u> <u>(ha)</u>
2349661	29-071-001-00037-002	101000 OLIVAR-SIN VARIEDAD	S	0,37	0,00
2349659	29-071-001-00038-002	101000 OLIVAR-SIN VARIEDAD	S	0,33	0,00
2349660	29-071-001-00040-002	101000 OLIVAR-SIN VARIEDAD	S	0,54	0,00
2349658	29-071-001-00044-001	101000 OLIVAR-SIN VARIEDAD	S	0,02	0,00
2349656	29-071-001-00049-001	101000 OLIVAR-SIN VARIEDAD	S	0,48	0,00
2349667	29-071-001-00153-005	101000 OLIVAR-SIN VARIEDAD	S	0,21	0,00
2349666	29-071-001-00153-006	101000 OLIVAR-SIN VARIEDAD	S	0,19	0,00
2349668	29-071-001-00154-002	101000 OLIVAR-SIN VARIEDAD	S	0,33	0,00
2349669	29-071-001-00158-004	101000 OLIVAR-SIN VARIEDAD	S	0,32	0,00
2349665	29-071-001-00159-001	101000 OLIVAR-SIN VARIEDAD	S	0,57	0,00
2349657	29-071-001-00485-001	101000 OLIVAR-SIN VARIEDAD	S	0,01	0,00

**Porcentaje de superficie determinada en zonas vulnerables a la contaminación por nitratos****PUNTOS:** 0,00 0.0%

<u>REF.</u>	<u>REFERENCIA SIGPAC</u>	<u>CULTIVO DESCRIPCIÓN CULTIVO</u>	<u>S/R</u>	<u>SUP. COMPROM.</u> <u>(ha)</u>	<u>SUP. CUMPLE</u> <u>(ha)</u>
2349661	29-071-001-00037-002	101000 OLIVAR-SIN VARIEDAD	S	0,37	0,00
2349659	29-071-001-00038-002	101000 OLIVAR-SIN VARIEDAD	S	0,33	0,00
2349660	29-071-001-00040-002	101000 OLIVAR-SIN VARIEDAD	S	0,54	0,00
2349658	29-071-001-00044-001	101000 OLIVAR-SIN VARIEDAD	S	0,02	0,00
2349656	29-071-001-00049-001	101000 OLIVAR-SIN VARIEDAD	S	0,48	0,00
2349667	29-071-001-00153-005	101000 OLIVAR-SIN VARIEDAD	S	0,21	0,00
2349666	29-071-001-00153-006	101000 OLIVAR-SIN VARIEDAD	S	0,19	0,00
2349668	29-071-001-00154-002	101000 OLIVAR-SIN VARIEDAD	S	0,33	0,00
2349669	29-071-001-00158-004	101000 OLIVAR-SIN VARIEDAD	S	0,32	0,00
2349665	29-071-001-00159-001	101000 OLIVAR-SIN VARIEDAD	S	0,57	0,00
2349657	29-071-001-00485-001	101000 OLIVAR-SIN VARIEDAD	S	0,01	0,00

**Mayor pendiente media****PUNTOS:** 3,00 44.29%

<u>REF.</u>	<u>REFERENCIA SIGPAC</u>	<u>CULTIVO DESCRIPCIÓN CULTIVO</u>	<u>S/R</u>	<u>PENDIENTE MEDIA (%)</u>	<u>SUP. COMPROM.</u> <u>(ha)</u>
-------------	--------------------------	------------------------------------	------------	----------------------------	-------------------------------------

REF.	REFERENCIA SIGPAC	CULTIVO	DESCRIPCIÓN CULTIVO	S/R	PENDIENTE	SUP.
					MEDIA (%)	COMPROM. (ha)
2349661	29-071-001-00037-002	101000	OLIVAR-SIN VARIEDAD	S	53,37	0,37
2349659	29-071-001-00038-002	101000	OLIVAR-SIN VARIEDAD	S	55,13	0,33
2349660	29-071-001-00040-002	101000	OLIVAR-SIN VARIEDAD	S	39,95	0,54
2349658	29-071-001-00044-001	101000	OLIVAR-SIN VARIEDAD	S	34,96	0,02
2349656	29-071-001-00049-001	101000	OLIVAR-SIN VARIEDAD	S	45,84	0,48
2349667	29-071-001-00153-005	101000	OLIVAR-SIN VARIEDAD	S	49,54	0,21
2349666	29-071-001-00153-006	101000	OLIVAR-SIN VARIEDAD	S	29,07	0,19
2349668	29-071-001-00154-002	101000	OLIVAR-SIN VARIEDAD	S	40,15	0,33
2349669	29-071-001-00158-004	101000	OLIVAR-SIN VARIEDAD	S	44,47	0,32
2349665	29-071-001-00159-001	101000	OLIVAR-SIN VARIEDAD	S	40,88	0,57
2349657	29-071-001-00485-001	101000	OLIVAR-SIN VARIEDAD	S	36,39	0,01

## Porcentaje de superficie determinada en Red Natura 2000

PUNTOS: 0,00 0.0%

REF.	REFERENCIA SIGPAC	CULTIVO	DESCRIPCIÓN CULTIVO	S/R	SUP.	SUP.
					COMPROM. (ha)	CUMPLE (ha)
2349661	29-071-001-00037-002	101000	OLIVAR-SIN VARIEDAD	S	0,37	0,00
2349659	29-071-001-00038-002	101000	OLIVAR-SIN VARIEDAD	S	0,33	0,00
2349660	29-071-001-00040-002	101000	OLIVAR-SIN VARIEDAD	S	0,54	0,00
2349658	29-071-001-00044-001	101000	OLIVAR-SIN VARIEDAD	S	0,02	0,00
2349656	29-071-001-00049-001	101000	OLIVAR-SIN VARIEDAD	S	0,48	0,00
2349667	29-071-001-00153-005	101000	OLIVAR-SIN VARIEDAD	S	0,21	0,00
2349666	29-071-001-00153-006	101000	OLIVAR-SIN VARIEDAD	S	0,19	0,00
2349668	29-071-001-00154-002	101000	OLIVAR-SIN VARIEDAD	S	0,33	0,00
2349669	29-071-001-00158-004	101000	OLIVAR-SIN VARIEDAD	S	0,32	0,00
2349665	29-071-001-00159-001	101000	OLIVAR-SIN VARIEDAD	S	0,57	0,00
2349657	29-071-001-00485-001	101000	OLIVAR-SIN VARIEDAD	S	0,01	0,00





<u>APELLIDOS Y NOMBRE / RAZÓN SOCIAL</u>		<u>NIF</u>	<u>EXPEDIENTE</u>	<u>SUP. COMPROMETIDA</u>				
				<u>(ha)</u>				
FINCA LA REJA, S.L.		B29838976	7020984	5.28				
<b>RESOLUCIÓN</b>								
<b>ADMITIDO</b>								
<b>IMPORTE POR ANUALIDAD</b>								
		<b>2015</b>	<b>2016</b>	<b>2017</b>	<b>2018</b>	<b>2019</b>		
<b>IMPORTE MÁXIMO SUBVENCIONABLE</b>		602,66 €	602,66 €	602,66 €	602,66 €	602,66 €		
<b>IMPORTE MEDIO DE TRANSFERENCIA (€/ha)</b>		114,14 €	114,14 €	114,14 €	114,14 €	114,14 €		
<b>RECINTOS COMPROMETIDOS</b>								
<u>REF.</u>	<u>REFERENCIA SIGPAC</u>	<u>CULTIVO</u>	<u>DESCRIPCIÓN CULTIVO</u>	<u>PEND. MEDIA</u>	<u>SUP. DEC. ADMIN.</u>	<u>SUP. CERT.</u>	<u>SUP. CAMPO</u>	<u>SUP. COMPROM.</u>
				<u>S/R</u>	<u>(%)</u>	<u>(ha)</u>	<u>(ha)</u>	<u>(ha)</u>
2322212	29-015-101-00009-003	101000	OLIVAR-SIN VARIEDAD	R	20,21	2,04	2,04	2,04
2322226	29-015-105-00001-011	101000	OLIVAR-SIN VARIEDAD	R	20,87	3,24	3,24	3,24

### RESUMEN CRITERIOS DE SELECCIÓN

<b>10.1.12 Agricultura de montaña con orientación ecológica en olivar</b>		<b>PUNTOS: 12,00</b>	
		<b>PUNTOS</b>	
Solicitantes de la medida 11, específica para la conversión o mantenimiento en agricultura ecológica		3,00	S
Porcentaje de superficie determinada en zonas con limitaciones naturales u otras limitaciones específicas ubicadas en las zonas de montaña		4,00	100.0%
Porcentaje de superficie determinada situada en zonas RAMSAR		0,00	0.0%
Porcentaje de superficie determinada en zonas vulnerables a la contaminación por nitratos		4,00	100.0%
Mayor pendiente media		1,00	20.62%
Porcentaje de superficie determinada en Red Natura 2000		0,00	0.0%



**DETALLE CRITERIOS DE SELECCIÓN****10.1.12 Agricultura de montaña con orientación ecológica en olivar****PUNTOS:** 12,00**Solicitantes de la medida 11, específica para la conversión o mantenimiento en agricultura ecológica****PUNTOS:** 3,00 S**Porcentaje de superficie determinada en zonas con limitaciones naturales u otras limitaciones específicas ubicadas en las zonas de montaña****PUNTOS:** 4,00 100.0%

<u>REF.</u>	<u>REFERENCIA SIGPAC</u>	<u>CULTIVO</u>	<u>DESCRIPCIÓN CULTIVO</u>	<u>S/R</u>	<u>SUP. COMPROM.</u> <u>(ha)</u>	<u>SUP. CUMPLE</u> <u>(ha)</u>
2322212	29-015-101-00009-003	101000	OLIVAR-SIN VARIEDAD	R	2,04	2,04
2322226	29-015-105-00001-011	101000	OLIVAR-SIN VARIEDAD	R	3,24	3,24

**Porcentaje de superficie determinada situada en zonas RAMSAR****PUNTOS:** 0,00 0.0%

<u>REF.</u>	<u>REFERENCIA SIGPAC</u>	<u>CULTIVO</u>	<u>DESCRIPCIÓN CULTIVO</u>	<u>S/R</u>	<u>SUP. COMPROM.</u> <u>(ha)</u>	<u>SUP. CUMPLE</u> <u>(ha)</u>
2322212	29-015-101-00009-003	101000	OLIVAR-SIN VARIEDAD	R	2,04	0,00
2322226	29-015-105-00001-011	101000	OLIVAR-SIN VARIEDAD	R	3,24	0,00

**Porcentaje de superficie determinada en zonas vulnerables a la contaminación por nitratos****PUNTOS:** 4,00 100.0%

<u>REF.</u>	<u>REFERENCIA SIGPAC</u>	<u>CULTIVO</u>	<u>DESCRIPCIÓN CULTIVO</u>	<u>S/R</u>	<u>SUP. COMPROM.</u> <u>(ha)</u>	<u>SUP. CUMPLE</u> <u>(ha)</u>
2322212	29-015-101-00009-003	101000	OLIVAR-SIN VARIEDAD	R	2,04	2,04
2322226	29-015-105-00001-011	101000	OLIVAR-SIN VARIEDAD	R	3,24	3,24

**Mayor pendiente media****PUNTOS:** 1,00 20.62%

<u>REF.</u>	<u>REFERENCIA SIGPAC</u>	<u>CULTIVO</u>	<u>DESCRIPCIÓN CULTIVO</u>	<u>S/R</u>	<u>PENDIENTE MEDIA (%)</u>	<u>SUP. COMPROM.</u> <u>(ha)</u>
2322212	29-015-101-00009-003	101000	OLIVAR-SIN VARIEDAD	R	20,21	2,04
2322226	29-015-105-00001-011	101000	OLIVAR-SIN VARIEDAD	R	20,87	3,24

**Porcentaje de superficie determinada en Red Natura 2000****PUNTOS:** 0,00 0.0%

<u>REF.</u>	<u>REFERENCIA SIGPAC</u>	<u>CULTIVO</u>	<u>DESCRIPCIÓN CULTIVO</u>	<u>S/R</u>	<u>SUP. COMPROM.</u> <u>(ha)</u>	<u>SUP. CUMPLE</u> <u>(ha)</u>
2322212	29-015-101-00009-003	101000	OLIVAR-SIN VARIEDAD	R	2,04	0,00
2322226	29-015-105-00001-011	101000	OLIVAR-SIN VARIEDAD	R	3,24	0,00



<u>APELLIDOS Y NOMBRE / RAZÓN SOCIAL</u>		<u>NIF</u>	<u>EXPEDIENTE</u>	<u>SUP. COMPROMETIDA</u>				
				<u>(ha)</u>				
GARCIA CANCA DIEGO		25507508W	7003827	3.31				
<b>RESOLUCIÓN</b>								
<b>ADMITIDO</b>								
<b>IMPORTE POR ANUALIDAD</b>								
		<b>2015</b>	<b>2016</b>	<b>2017</b>	<b>2018</b>	<b>2019</b>		
<b>IMPORTE MÁXIMO SUBVENCIONABLE</b>		377,80 €	377,80 €	377,80 €	377,80 €	377,80 €		
<b>IMPORTE MEDIO DE TRANSFERENCIA (€/ha)</b>		114,14 €	114,14 €	114,14 €	114,14 €	114,14 €		
<b>RECINTOS COMPROMETIDOS</b>								
<u>REF.</u>	<u>REFERENCIA SIGPAC</u>	<u>CULTIVO</u>	<u>DESCRIPCIÓN CULTIVO</u>	<u>PEND. MEDIA</u>	<u>SUP. DEC. ADMIN.</u>	<u>SUP. CERT.</u>	<u>SUP. CAMPO</u>	<u>SUP. COMPROM.</u>
				<u>S/R</u>	<u>(%)</u>	<u>(ha)</u>	<u>(ha)</u>	<u>(ha)</u>
3014229	29-031-001-00050-004	101000	OLIVAR-SIN VARIEDAD	S	31,15	0,32	0,39	0,32
3014230	29-031-004-00036-009	101000	OLIVAR-SIN VARIEDAD	S	33,83	0,19	0,19	0,19
3014231	29-031-004-00034-002	101000	OLIVAR-SIN VARIEDAD	S	26,28	0,54	0,54	0,54
3014232	29-031-004-00035-002	101000	OLIVAR-SIN VARIEDAD	S	44,56	1,57	1,57	1,57
3014235	29-031-004-00036-001	101000	OLIVAR-SIN VARIEDAD	S	35,11	0,69	0,69	0,69

**RESUMEN CRITERIOS DE SELECCIÓN**

<b>10.1.12 Agricultura de montaña con orientación ecológica en olivar</b>		<b>PUNTOS: 10,00</b>	
		<b>PUNTOS</b>	
<b>Solicitantes de la medida 11, específica para la conversión o mantenimiento en agricultura ecológica</b>		3,00	S
<b>Porcentaje de superficie determinada en zonas con limitaciones naturales u otras limitaciones específicas ubicadas en las zonas de montaña</b>		4,00	100.0%
<b>Porcentaje de superficie determinada situada en zonas RAMSAR</b>		0,00	0.0%
<b>Porcentaje de superficie determinada en zonas vulnerables a la contaminación por nitratos</b>		0,00	0.0%
<b>Mayor pendiente media</b>		3,00	37.7%
<b>Porcentaje de superficie determinada en Red Natura 2000</b>		0,00	0.0%



**DETALLE CRITERIOS DE SELECCIÓN****10.1.12 Agricultura de montaña con orientación ecológica en olivar****PUNTOS:** 10,00**Solicitantes de la medida 11, específica para la conversión o mantenimiento en agricultura ecológica****PUNTOS:** 3,00 S**Porcentaje de superficie determinada en zonas con limitaciones naturales u otras limitaciones específicas ubicadas en las zonas de montaña****PUNTOS:** 4,00 100.0%

<u>REF.</u>	<u>REFERENCIA SIGPAC</u>	<u>CULTIVO DESCRIPCIÓN CULTIVO</u>	<u>S/R</u>	<u>SUP. COMPROM.</u> <u>(ha)</u>	<u>SUP. CUMPLE</u> <u>(ha)</u>
3014229	29-031-001-00050-004	101000 OLIVAR-SIN VARIEDAD	S	0,32	0,32
3014231	29-031-004-00034-002	101000 OLIVAR-SIN VARIEDAD	S	0,54	0,54
3014232	29-031-004-00035-002	101000 OLIVAR-SIN VARIEDAD	S	1,57	1,57
3014235	29-031-004-00036-001	101000 OLIVAR-SIN VARIEDAD	S	0,69	0,69
3014230	29-031-004-00036-009	101000 OLIVAR-SIN VARIEDAD	S	0,19	0,19

**Porcentaje de superficie determinada situada en zonas RAMSAR****PUNTOS:** 0,00 0.0%

<u>REF.</u>	<u>REFERENCIA SIGPAC</u>	<u>CULTIVO DESCRIPCIÓN CULTIVO</u>	<u>S/R</u>	<u>SUP. COMPROM.</u> <u>(ha)</u>	<u>SUP. CUMPLE</u> <u>(ha)</u>
3014229	29-031-001-00050-004	101000 OLIVAR-SIN VARIEDAD	S	0,32	0,00
3014231	29-031-004-00034-002	101000 OLIVAR-SIN VARIEDAD	S	0,54	0,00
3014232	29-031-004-00035-002	101000 OLIVAR-SIN VARIEDAD	S	1,57	0,00
3014235	29-031-004-00036-001	101000 OLIVAR-SIN VARIEDAD	S	0,69	0,00
3014230	29-031-004-00036-009	101000 OLIVAR-SIN VARIEDAD	S	0,19	0,00

**Porcentaje de superficie determinada en zonas vulnerables a la contaminación por nitratos****PUNTOS:** 0,00 0.0%

<u>REF.</u>	<u>REFERENCIA SIGPAC</u>	<u>CULTIVO DESCRIPCIÓN CULTIVO</u>	<u>S/R</u>	<u>SUP. COMPROM.</u> <u>(ha)</u>	<u>SUP. CUMPLE</u> <u>(ha)</u>
3014229	29-031-001-00050-004	101000 OLIVAR-SIN VARIEDAD	S	0,32	0,00
3014231	29-031-004-00034-002	101000 OLIVAR-SIN VARIEDAD	S	0,54	0,00
3014232	29-031-004-00035-002	101000 OLIVAR-SIN VARIEDAD	S	1,57	0,00
3014235	29-031-004-00036-001	101000 OLIVAR-SIN VARIEDAD	S	0,69	0,00
3014230	29-031-004-00036-009	101000 OLIVAR-SIN VARIEDAD	S	0,19	0,00

**Mayor pendiente media****PUNTOS:** 3,00 37.7%

<u>REF.</u>	<u>REFERENCIA SIGPAC</u>	<u>CULTIVO DESCRIPCIÓN CULTIVO</u>	<u>S/R</u>	<u>PENDIENTE MEDIA (%)</u>	<u>SUP. COMPROM.</u> <u>(ha)</u>
3014229	29-031-001-00050-004	101000 OLIVAR-SIN VARIEDAD	S	31,15	0,32
3014231	29-031-004-00034-002	101000 OLIVAR-SIN VARIEDAD	S	26,28	0,54
3014232	29-031-004-00035-002	101000 OLIVAR-SIN VARIEDAD	S	44,56	1,57
3014235	29-031-004-00036-001	101000 OLIVAR-SIN VARIEDAD	S	35,11	0,69
3014230	29-031-004-00036-009	101000 OLIVAR-SIN VARIEDAD	S	33,83	0,19

**Porcentaje de superficie determinada en Red Natura 2000****PUNTOS:** 0,00 0.0%

<u>REF.</u>	<u>REFERENCIA SIGPAC</u>	<u>CULTIVO DESCRIPCIÓN CULTIVO</u>	<u>S/R</u>	<u>SUP. COMPROM.</u> <u>(ha)</u>	<u>SUP. CUMPLE</u> <u>(ha)</u>
3014229	29-031-001-00050-004	101000 OLIVAR-SIN VARIEDAD	S	0,32	0,00
3014231	29-031-004-00034-002	101000 OLIVAR-SIN VARIEDAD	S	0,54	0,00
3014232	29-031-004-00035-002	101000 OLIVAR-SIN VARIEDAD	S	1,57	0,00
3014235	29-031-004-00036-001	101000 OLIVAR-SIN VARIEDAD	S	0,69	0,00
3014230	29-031-004-00036-009	101000 OLIVAR-SIN VARIEDAD	S	0,19	0,00

				<b>SUP. COMPROMETIDA</b>						
<b>APELLIDOS Y NOMBRE / RAZÓN SOCIAL</b>			<b>NIF</b>	<b>EXPEDIENTE</b>	<b>(ha)</b>					
GARCIA CHICON ISIDORO			24751222W	7019888	42.21					
<b>RESOLUCIÓN</b>										
<b>ADMITIDO</b>										
<b>IMPORTES POR ANUALIDAD</b>										
			<b>2015</b>	<b>2016</b>	<b>2017</b>	<b>2018</b>	<b>2019</b>			
<b>IMPORTE MÁXIMO SUBVENCIONABLE</b>			4.717,41 €	4.717,41 €	4.717,41 €	4.717,41 €	4.717,41 €			
<b>IMPORTE MEDIO DE TRANSFERENCIA (€/ha)</b>			111,76 €	111,76 €	111,76 €	111,76 €	111,76 €			
<b>RECINTOS COMPROMETIDOS</b>										
<b>REF.</b>	<b>REFERENCIA SIGPAC</b>	<b>CULTIVO</b>	<b>DESCRIPCIÓN CULTIVO</b>	<b>S/R</b>	<b>PEND. MEDIA (%)</b>	<b>SUP. DEC. ADMIN. (ha)</b>	<b>SUP. CERT. (ha)</b>	<b>SUP. CAMPO (ha)</b>	<b>SUP. COMPROM.</b>	<b>(ha)</b>
3063564	29-031-001-00004-010	101000	OLIVAR-SIN VARIEDAD	S	31,26	1,57	1,58		1,57	
3063568	29-031-002-00023-009	101000	OLIVAR-SIN VARIEDAD	S	20,75	2,15	2,20		2,15	
3063570	29-031-002-00023-011	101000	OLIVAR-SIN VARIEDAD	S	26,59	0,08	0,08		0,08	
3063580	29-031-005-00045-007	101000	OLIVAR-SIN VARIEDAD	S	36,70	5,58	5,78		5,58	
3063581	29-031-018-00177-001	101000	OLIVAR-SIN VARIEDAD	S	42,10	0,58	0,58		0,58	
3063582	29-031-018-00201-001	101000	OLIVAR-SIN VARIEDAD	S	38,99	0,05	0,05		0,05	
3063584	29-031-006-00013-005	101000	OLIVAR-SIN VARIEDAD	S	30,54	0,39	0,42		0,39	
3063588	29-031-006-00179-002	101000	OLIVAR-SIN VARIEDAD	S	22,14	1,53	1,55		1,53	
3063589	29-031-006-00068-005	101000	OLIVAR-SIN VARIEDAD	S	21,47	1,44	1,44		1,44	
3063591	29-031-006-00068-001	101000	OLIVAR-SIN VARIEDAD	S	25,49	1,66	1,75		1,66	
3063593	29-031-006-00020-002	101000	OLIVAR-SIN VARIEDAD	S	34,57	0,59	0,59		0,59	
3063594	29-031-009-00053-001	101000	OLIVAR-SIN VARIEDAD	S	51,17	0,19	0,20		0,19	
3063595	29-031-009-00089-001	101000	OLIVAR-SIN VARIEDAD	S	22,93	0,92	0,99		0,92	
3063596	29-031-013-00015-001	101000	OLIVAR-SIN VARIEDAD	S	32,22	0,05	0,05		0,05	
3063597	29-031-014-00174-001	101000	OLIVAR-SIN VARIEDAD	S	40,04	4,93	4,97		4,93	
3063599	29-031-001-00004-011	101000	OLIVAR-SIN VARIEDAD	S	39,89	3,74	3,74		3,74	
3063600	29-031-009-00055-001	101000	OLIVAR-SIN VARIEDAD	S	47,13	0,48	0,74		0,48	
3063601	29-031-018-00186-003	101000	OLIVAR-SIN VARIEDAD	S	24,23	0,60	0,61		0,60	
3063602	29-031-005-00008-001	101000	OLIVAR-SIN VARIEDAD	S	20,85	4,18	4,18		4,18	
3063605	29-031-006-00008-002	101000	OLIVAR-SIN VARIEDAD	S	29,38	0,48	0,48		0,48	
3063607	29-031-013-00007-001	101000	OLIVAR-SIN VARIEDAD	S	23,05	0,19	0,19		0,19	
3063609	29-031-018-00039-002	101000	OLIVAR-SIN VARIEDAD	S	20,99	8,99	10,51		8,99	
3063610	29-031-006-00008-003	101000	OLIVAR-SIN VARIEDAD	S	26,99	0,96	0,96		0,96	
3063611	29-031-006-00013-005	101000	OLIVAR-SIN VARIEDAD	S	30,54	0,88	0,95		0,88	

**RESUMEN CRITERIOS DE SELECCIÓN****10.1.12 Agricultura de montaña con orientación ecológica en olivar****PUNTOS:** 11,12

	<b>PUNTOS</b>	
<b>Solicitantes de la medida 11, específica para la conversión o mantenimiento en agricultura ecológica</b>	3,00	S
<b>Porcentaje de superficie determinada en zonas con limitaciones naturales u otras limitaciones específicas ubicadas en las zonas de montaña</b>	4,00	100.0%
<b>Porcentaje de superficie determinada situada en zonas RAMSAR</b>	0,00	0.0%
<b>Porcentaje de superficie determinada en zonas vulnerables a la contaminación por nitratos</b>	0,00	0.0%
<b>Mayor pendiente media</b>	3,00	29.13%
<b>Porcentaje de superficie determinada en Red Natura 2000</b>	1,12	11.68%



**DETALLE CRITERIOS DE SELECCIÓN****10.1.12 Agricultura de montaña con orientación ecológica en olivar****PUNTOS:** 11,12**Solicitantes de la medida 11, específica para la conversión o mantenimiento en agricultura ecológica****PUNTOS:** 3,00 S**Porcentaje de superficie determinada en zonas con limitaciones naturales u otras limitaciones específicas ubicadas en las zonas de montaña****PUNTOS:** 4,00 100.0%

<u>REF.</u>	<u>REFERENCIA SIGPAC</u>	<u>CULTIVO DESCRIPCIÓN CULTIVO</u>	<u>S/R</u>	<u>SUP. COMPROM.</u> <u>(ha)</u>	<u>SUP. CUMPLE</u> <u>(ha)</u>
3063564	29-031-001-00004-010	101000 OLIVAR-SIN VARIEDAD	S	1,57	1,57
3063599	29-031-001-00004-011	101000 OLIVAR-SIN VARIEDAD	S	3,74	3,74
3063568	29-031-002-00023-009	101000 OLIVAR-SIN VARIEDAD	S	2,15	2,15
3063570	29-031-002-00023-011	101000 OLIVAR-SIN VARIEDAD	S	0,08	0,08
3063602	29-031-005-00008-001	101000 OLIVAR-SIN VARIEDAD	S	4,18	4,18
3063580	29-031-005-00045-007	101000 OLIVAR-SIN VARIEDAD	S	5,58	5,58
3063605	29-031-006-00008-002	101000 OLIVAR-SIN VARIEDAD	S	0,48	0,48
3063610	29-031-006-00008-003	101000 OLIVAR-SIN VARIEDAD	S	0,96	0,96
3063611	29-031-006-00013-005	101000 OLIVAR-SIN VARIEDAD	S	0,88	0,88
3063584	29-031-006-00013-005	101000 OLIVAR-SIN VARIEDAD	S	0,39	0,39
3063593	29-031-006-00020-002	101000 OLIVAR-SIN VARIEDAD	S	0,59	0,59
3063591	29-031-006-00068-001	101000 OLIVAR-SIN VARIEDAD	S	1,66	1,66
3063589	29-031-006-00068-005	101000 OLIVAR-SIN VARIEDAD	S	1,44	1,44
3063588	29-031-006-00179-002	101000 OLIVAR-SIN VARIEDAD	S	1,53	1,53
3063594	29-031-009-00053-001	101000 OLIVAR-SIN VARIEDAD	S	0,19	0,19
3063600	29-031-009-00055-001	101000 OLIVAR-SIN VARIEDAD	S	0,48	0,48
3063595	29-031-009-00089-001	101000 OLIVAR-SIN VARIEDAD	S	0,92	0,92
3063607	29-031-013-00007-001	101000 OLIVAR-SIN VARIEDAD	S	0,19	0,19
3063596	29-031-013-00015-001	101000 OLIVAR-SIN VARIEDAD	S	0,05	0,05
3063597	29-031-014-00174-001	101000 OLIVAR-SIN VARIEDAD	S	4,93	4,93
3063609	29-031-018-00039-002	101000 OLIVAR-SIN VARIEDAD	S	8,99	8,99
3063581	29-031-018-00177-001	101000 OLIVAR-SIN VARIEDAD	S	0,58	0,58
3063601	29-031-018-00186-003	101000 OLIVAR-SIN VARIEDAD	S	0,60	0,60
3063582	29-031-018-00201-001	101000 OLIVAR-SIN VARIEDAD	S	0,05	0,05

**Porcentaje de superficie determinada situada en zonas RAMSAR****PUNTOS:** 0,00 0.0%

<u>REF.</u>	<u>REFERENCIA SIGPAC</u>	<u>CULTIVO DESCRIPCIÓN CULTIVO</u>	<u>S/R</u>	<u>SUP. COMPROM.</u> <u>(ha)</u>	<u>SUP. CUMPLE</u> <u>(ha)</u>
3063564	29-031-001-00004-010	101000 OLIVAR-SIN VARIEDAD	S	1,57	0,00
3063599	29-031-001-00004-011	101000 OLIVAR-SIN VARIEDAD	S	3,74	0,00
3063568	29-031-002-00023-009	101000 OLIVAR-SIN VARIEDAD	S	2,15	0,00
3063570	29-031-002-00023-011	101000 OLIVAR-SIN VARIEDAD	S	0,08	0,00
3063602	29-031-005-00008-001	101000 OLIVAR-SIN VARIEDAD	S	4,18	0,00
3063580	29-031-005-00045-007	101000 OLIVAR-SIN VARIEDAD	S	5,58	0,00
3063605	29-031-006-00008-002	101000 OLIVAR-SIN VARIEDAD	S	0,48	0,00
3063610	29-031-006-00008-003	101000 OLIVAR-SIN VARIEDAD	S	0,96	0,00
3063584	29-031-006-00013-005	101000 OLIVAR-SIN VARIEDAD	S	0,39	0,00
3063611	29-031-006-00013-005	101000 OLIVAR-SIN VARIEDAD	S	0,88	0,00
3063593	29-031-006-00020-002	101000 OLIVAR-SIN VARIEDAD	S	0,59	0,00
3063591	29-031-006-00068-001	101000 OLIVAR-SIN VARIEDAD	S	1,66	0,00
3063589	29-031-006-00068-005	101000 OLIVAR-SIN VARIEDAD	S	1,44	0,00
3063588	29-031-006-00179-002	101000 OLIVAR-SIN VARIEDAD	S	1,53	0,00
3063594	29-031-009-00053-001	101000 OLIVAR-SIN VARIEDAD	S	0,19	0,00
3063600	29-031-009-00055-001	101000 OLIVAR-SIN VARIEDAD	S	0,48	0,00
3063595	29-031-009-00089-001	101000 OLIVAR-SIN VARIEDAD	S	0,92	0,00
3063607	29-031-013-00007-001	101000 OLIVAR-SIN VARIEDAD	S	0,19	0,00
3063596	29-031-013-00015-001	101000 OLIVAR-SIN VARIEDAD	S	0,05	0,00
3063597	29-031-014-00174-001	101000 OLIVAR-SIN VARIEDAD	S	4,93	0,00
3063609	29-031-018-00039-002	101000 OLIVAR-SIN VARIEDAD	S	8,99	0,00

<u>REF.</u>	<u>REFERENCIA SIGPAC</u>	<u>CULTIVO</u>	<u>DESCRIPCIÓN CULTIVO</u>	<u>S/R</u>	<u>SUP. COMPROM.</u> <u>(ha)</u>	<u>SUP. CUMPLE</u> <u>(ha)</u>
3063581	29-031-018-00177-001	101000	OLIVAR-SIN VARIEDAD	S	0,58	0,00
3063601	29-031-018-00186-003	101000	OLIVAR-SIN VARIEDAD	S	0,60	0,00
3063582	29-031-018-00201-001	101000	OLIVAR-SIN VARIEDAD	S	0,05	0,00

**Porcentaje de superficie determinada en zonas vulnerables a la contaminación por nitratos****PUNTOS:** 0,00 0.0%

<u>REF.</u>	<u>REFERENCIA SIGPAC</u>	<u>CULTIVO</u>	<u>DESCRIPCIÓN CULTIVO</u>	<u>S/R</u>	<u>SUP. COMPROM.</u> <u>(ha)</u>	<u>SUP. CUMPLE</u> <u>(ha)</u>
3063564	29-031-001-00004-010	101000	OLIVAR-SIN VARIEDAD	S	1,57	0,00
3063599	29-031-001-00004-011	101000	OLIVAR-SIN VARIEDAD	S	3,74	0,00
3063568	29-031-002-00023-009	101000	OLIVAR-SIN VARIEDAD	S	2,15	0,00
3063570	29-031-002-00023-011	101000	OLIVAR-SIN VARIEDAD	S	0,08	0,00
3063602	29-031-005-00008-001	101000	OLIVAR-SIN VARIEDAD	S	4,18	0,00
3063580	29-031-005-00045-007	101000	OLIVAR-SIN VARIEDAD	S	5,58	0,00
3063605	29-031-006-00008-002	101000	OLIVAR-SIN VARIEDAD	S	0,48	0,00
3063610	29-031-006-00008-003	101000	OLIVAR-SIN VARIEDAD	S	0,96	0,00
3063611	29-031-006-00013-005	101000	OLIVAR-SIN VARIEDAD	S	0,88	0,00
3063584	29-031-006-00013-005	101000	OLIVAR-SIN VARIEDAD	S	0,39	0,00
3063593	29-031-006-00020-002	101000	OLIVAR-SIN VARIEDAD	S	0,59	0,00
3063591	29-031-006-00068-001	101000	OLIVAR-SIN VARIEDAD	S	1,66	0,00
3063589	29-031-006-00068-005	101000	OLIVAR-SIN VARIEDAD	S	1,44	0,00
3063588	29-031-006-00179-002	101000	OLIVAR-SIN VARIEDAD	S	1,53	0,00
3063594	29-031-009-00053-001	101000	OLIVAR-SIN VARIEDAD	S	0,19	0,00
3063600	29-031-009-00055-001	101000	OLIVAR-SIN VARIEDAD	S	0,48	0,00
3063595	29-031-009-00089-001	101000	OLIVAR-SIN VARIEDAD	S	0,92	0,00
3063607	29-031-013-00007-001	101000	OLIVAR-SIN VARIEDAD	S	0,19	0,00
3063596	29-031-013-00015-001	101000	OLIVAR-SIN VARIEDAD	S	0,05	0,00
3063597	29-031-014-00174-001	101000	OLIVAR-SIN VARIEDAD	S	4,93	0,00
3063609	29-031-018-00039-002	101000	OLIVAR-SIN VARIEDAD	S	8,99	0,00
3063581	29-031-018-00177-001	101000	OLIVAR-SIN VARIEDAD	S	0,58	0,00
3063601	29-031-018-00186-003	101000	OLIVAR-SIN VARIEDAD	S	0,60	0,00
3063582	29-031-018-00201-001	101000	OLIVAR-SIN VARIEDAD	S	0,05	0,00

**Mayor pendiente media****PUNTOS:** 3,00 29.13%

<u>REF.</u>	<u>REFERENCIA SIGPAC</u>	<u>CULTIVO</u>	<u>DESCRIPCIÓN CULTIVO</u>	<u>S/R</u>	<u>PENDIENTE MEDIA (%)</u>	<u>SUP. COMPROM.</u> <u>(ha)</u>
3063564	29-031-001-00004-010	101000	OLIVAR-SIN VARIEDAD	S	31,26	1,57
3063599	29-031-001-00004-011	101000	OLIVAR-SIN VARIEDAD	S	39,89	3,74
3063568	29-031-002-00023-009	101000	OLIVAR-SIN VARIEDAD	S	20,75	2,15
3063570	29-031-002-00023-011	101000	OLIVAR-SIN VARIEDAD	S	26,59	0,08
3063602	29-031-005-00008-001	101000	OLIVAR-SIN VARIEDAD	S	20,85	4,18
3063580	29-031-005-00045-007	101000	OLIVAR-SIN VARIEDAD	S	36,70	5,58
3063605	29-031-006-00008-002	101000	OLIVAR-SIN VARIEDAD	S	29,38	0,48
3063610	29-031-006-00008-003	101000	OLIVAR-SIN VARIEDAD	S	26,99	0,96
3063611	29-031-006-00013-005	101000	OLIVAR-SIN VARIEDAD	S	30,54	0,88
3063584	29-031-006-00013-005	101000	OLIVAR-SIN VARIEDAD	S	30,54	0,39
3063593	29-031-006-00020-002	101000	OLIVAR-SIN VARIEDAD	S	34,57	0,59
3063591	29-031-006-00068-001	101000	OLIVAR-SIN VARIEDAD	S	25,49	1,66
3063589	29-031-006-00068-005	101000	OLIVAR-SIN VARIEDAD	S	21,47	1,44
3063588	29-031-006-00179-002	101000	OLIVAR-SIN VARIEDAD	S	22,14	1,53
3063594	29-031-009-00053-001	101000	OLIVAR-SIN VARIEDAD	S	51,17	0,19
3063600	29-031-009-00055-001	101000	OLIVAR-SIN VARIEDAD	S	47,13	0,48
3063595	29-031-009-00089-001	101000	OLIVAR-SIN VARIEDAD	S	22,93	0,92
3063607	29-031-013-00007-001	101000	OLIVAR-SIN VARIEDAD	S	23,05	0,19

REF.	REFERENCIA SIGPAC	CULTIVO	DESCRIPCIÓN CULTIVO	S/R	PENDIENTE	SUP.
					MEDIA (%)	COMPROM. (ha)
3063596	29-031-013-00015-001	101000	OLIVAR-SIN VARIEDAD	S	32,22	0,05
3063597	29-031-014-00174-001	101000	OLIVAR-SIN VARIEDAD	S	40,04	4,93
3063609	29-031-018-00039-002	101000	OLIVAR-SIN VARIEDAD	S	20,99	8,99
3063581	29-031-018-00177-001	101000	OLIVAR-SIN VARIEDAD	S	42,10	0,58
3063601	29-031-018-00186-003	101000	OLIVAR-SIN VARIEDAD	S	24,23	0,60
3063582	29-031-018-00201-001	101000	OLIVAR-SIN VARIEDAD	S	38,99	0,05

## Porcentaje de superficie determinada en Red Natura 2000

PUNTOS: 1,12 11.68%

REF.	REFERENCIA SIGPAC	CULTIVO	DESCRIPCIÓN CULTIVO	S/R	SUP.	SUP.
					COMPROM. (ha)	CUMPLE (ha)
3063564	29-031-001-00004-010	101000	OLIVAR-SIN VARIEDAD	S	1,57	0,00
3063599	29-031-001-00004-011	101000	OLIVAR-SIN VARIEDAD	S	3,74	0,00
3063568	29-031-002-00023-009	101000	OLIVAR-SIN VARIEDAD	S	2,15	0,00
3063570	29-031-002-00023-011	101000	OLIVAR-SIN VARIEDAD	S	0,08	0,00
3063602	29-031-005-00008-001	101000	OLIVAR-SIN VARIEDAD	S	4,18	0,00
3063580	29-031-005-00045-007	101000	OLIVAR-SIN VARIEDAD	S	5,58	0,00
3063605	29-031-006-00008-002	101000	OLIVAR-SIN VARIEDAD	S	0,48	0,00
3063610	29-031-006-00008-003	101000	OLIVAR-SIN VARIEDAD	S	0,96	0,00
3063584	29-031-006-00013-005	101000	OLIVAR-SIN VARIEDAD	S	0,39	0,00
3063611	29-031-006-00013-005	101000	OLIVAR-SIN VARIEDAD	S	0,88	0,00
3063593	29-031-006-00020-002	101000	OLIVAR-SIN VARIEDAD	S	0,59	0,00
3063591	29-031-006-00068-001	101000	OLIVAR-SIN VARIEDAD	S	1,66	0,00
3063589	29-031-006-00068-005	101000	OLIVAR-SIN VARIEDAD	S	1,44	0,00
3063588	29-031-006-00179-002	101000	OLIVAR-SIN VARIEDAD	S	1,53	0,00
3063594	29-031-009-00053-001	101000	OLIVAR-SIN VARIEDAD	S	0,19	0,00
3063600	29-031-009-00055-001	101000	OLIVAR-SIN VARIEDAD	S	0,48	0,00
3063595	29-031-009-00089-001	101000	OLIVAR-SIN VARIEDAD	S	0,92	0,00
3063607	29-031-013-00007-001	101000	OLIVAR-SIN VARIEDAD	S	0,19	0,00
3063596	29-031-013-00015-001	101000	OLIVAR-SIN VARIEDAD	S	0,05	0,00
3063597	29-031-014-00174-001	101000	OLIVAR-SIN VARIEDAD	S	4,93	4,93
3063609	29-031-018-00039-002	101000	OLIVAR-SIN VARIEDAD	S	8,99	0,00
3063581	29-031-018-00177-001	101000	OLIVAR-SIN VARIEDAD	S	0,58	0,00
3063601	29-031-018-00186-003	101000	OLIVAR-SIN VARIEDAD	S	0,60	0,00
3063582	29-031-018-00201-001	101000	OLIVAR-SIN VARIEDAD	S	0,05	0,00





<u>APELLIDOS Y NOMBRE / RAZÓN SOCIAL</u>		<u>NIF</u>	<u>EXPEDIENTE</u>	<u>SUP. COMPROMETIDA</u>				
				<u>(ha)</u>				
GARCÍA CONDE PEDRO		25581084R	7002809	3.21				
<b>RESOLUCIÓN</b>								
<b>ADMITIDO</b>								
<b>IMPORTES POR ANUALIDAD</b>								
		<b>2015</b>	<b>2016</b>	<b>2017</b>	<b>2018</b>	<b>2019</b>		
<b>IMPORTE MÁXIMO SUBVENCIONABLE</b>		366,39 €	366,39 €	366,39 €	366,39 €	366,39 €		
<b>IMPORTE MEDIO DE TRANSFERENCIA (€/ha)</b>		114,14 €	114,14 €	114,14 €	114,14 €	114,14 €		
<b>RECINTOS COMPROMETIDOS</b>								
<u>REF.</u>	<u>REFERENCIA SIGPAC</u>	<u>CULTIVO</u>	<u>DESCRIPCIÓN CULTIVO</u>	<u>PEND. MEDIA</u>	<u>SUP. DEC. ADMIN.</u>	<u>SUP. CERT.</u>	<u>SUP. CAMPO</u>	<u>SUP. COMPROM.</u>
				<u>S/R</u>	<u>(%)</u>	<u>(ha)</u>	<u>(ha)</u>	<u>(ha)</u>
3014501	29-084-019-00007-002	101000	OLIVAR-SIN VARIEDAD	S	33,95	3,21	3,68	3,21

**INCIDENCIAS****INCIDENCIA DESCRIPCIÓN**

- 218 La superficie total declarada sobre un mismo recinto en el conjunto de los expedientes, no puede superar la superficie total que el SIGPAC establece para ese recinto.  
Ref:3014496 Recinto:11-018-003-00045-003 Cultivo:101000 OLIVAR-SIN VARIEDAD Secano Suma de superficies declaradas para este recinto por todos los solicitantes (Áreas):1525 Superficie SIGPAC medida para este recinto (Áreas):1481 Exceso de superficie declarada (Hectáreas):0,44
- 80403 Explotación no inscrita en SIPEA (anexo I, Orden 26 mayo 2015)  
Ref:3014496 Recinto:11-018-003-00045-003 Cultivo:101000 OLIVAR-SIN VARIEDAD Secano  
Ref:3014495 Recinto:11-018-003-00129-003 Cultivo:101000 OLIVAR-SIN VARIEDAD Secano  
Ref:3014497 Recinto:11-018-003-80009-004 Cultivo:101000 OLIVAR-SIN VARIEDAD Secano  
Ref:3014498 Recinto:29-084-019-00004-001 Cultivo:101000 OLIVAR-SIN VARIEDAD Secano  
Ref:3014499 Recinto:29-084-019-00005-001 Cultivo:101000 OLIVAR-SIN VARIEDAD Secano  
Ref:3014500 Recinto:29-084-019-00006-002 Cultivo:101000 OLIVAR-SIN VARIEDAD Secano

**RESUMEN CRITERIOS DE SELECCIÓN**

<b>10.1.12 Agricultura de montaña con orientación ecológica en olivar</b>		<b>PUNTOS: 10,00</b>	
		<b>PUNTOS</b>	
Solicitantes de la medida 11, específica para la conversión o mantenimiento en agricultura ecológica		3,00	S
Porcentaje de superficie determinada en zonas con limitaciones naturales u otras limitaciones específicas ubicadas en las zonas de montaña		4,00	100.0%
Porcentaje de superficie determinada situada en zonas RAMSAR		0,00	0.0%
Porcentaje de superficie determinada en zonas vulnerables a la contaminación por nitratos		0,00	0.0%
Mayor pendiente media		3,00	33.95%
Porcentaje de superficie determinada en Red Natura 2000		0,00	0.0%



**DETALLE CRITERIOS DE SELECCIÓN****10.1.12 Agricultura de montaña con orientación ecológica en olivar****PUNTOS: 10,00****Solicitantes de la medida 11, específica para la conversión o mantenimiento en agricultura ecológica****PUNTOS: 3,00 S****Porcentaje de superficie determinada en zonas con limitaciones naturales u otras limitaciones específicas ubicadas en las zonas de montaña****PUNTOS: 4,00 100.0%**

<u>REF.</u>	<u>REFERENCIA SIGPAC</u>	<u>CULTIVO DESCRIPCIÓN CULTIVO</u>	<u>S/R</u>	<u>SUP. COMPROM. (ha)</u>	<u>SUP. CUMPLE (ha)</u>
3014501	29-084-019-00007-002	101000 OLIVAR-SIN VARIEDAD	S	3,21	3,21

**Porcentaje de superficie determinada situada en zonas RAMSAR****PUNTOS: 0,00 0.0%**

<u>REF.</u>	<u>REFERENCIA SIGPAC</u>	<u>CULTIVO DESCRIPCIÓN CULTIVO</u>	<u>S/R</u>	<u>SUP. COMPROM. (ha)</u>	<u>SUP. CUMPLE (ha)</u>
3014501	29-084-019-00007-002	101000 OLIVAR-SIN VARIEDAD	S	3,21	0,00

**Porcentaje de superficie determinada en zonas vulnerables a la contaminación por nitratos****PUNTOS: 0,00 0.0%**

<u>REF.</u>	<u>REFERENCIA SIGPAC</u>	<u>CULTIVO DESCRIPCIÓN CULTIVO</u>	<u>S/R</u>	<u>SUP. COMPROM. (ha)</u>	<u>SUP. CUMPLE (ha)</u>
3014501	29-084-019-00007-002	101000 OLIVAR-SIN VARIEDAD	S	3,21	0,00

**Mayor pendiente media****PUNTOS: 3,00 33.95%**

<u>REF.</u>	<u>REFERENCIA SIGPAC</u>	<u>CULTIVO DESCRIPCIÓN CULTIVO</u>	<u>S/R</u>	<u>PENDIENTE MEDIA (%)</u>	<u>SUP. COMPROM. (ha)</u>
3014501	29-084-019-00007-002	101000 OLIVAR-SIN VARIEDAD	S	33,95	3,21

**Porcentaje de superficie determinada en Red Natura 2000****PUNTOS: 0,00 0.0%**

<u>REF.</u>	<u>REFERENCIA SIGPAC</u>	<u>CULTIVO DESCRIPCIÓN CULTIVO</u>	<u>S/R</u>	<u>SUP. COMPROM. (ha)</u>	<u>SUP. CUMPLE (ha)</u>
3014501	29-084-019-00007-002	101000 OLIVAR-SIN VARIEDAD	S	3,21	0,00



<u>APELLIDOS Y NOMBRE / RAZÓN SOCIAL</u>		<u>NIF</u>	<u>EXPEDIENTE</u>	<u>SUP. COMPROMETIDA</u>				
				<u>(ha)</u>				
GARCIA CORRAL JUAN		14698362M	7021086	1.09				
<b>RESOLUCIÓN</b>								
<b>ADMITIDO</b>								
<b>IMPORTE POR ANUALIDAD</b>								
		<b>2015</b>	<b>2016</b>	<b>2017</b>	<b>2018</b>	<b>2019</b>		
<b>IMPORTE MÁXIMO SUBVENCIONABLE</b>		124,41 €	124,41 €	124,41 €	124,41 €	124,41 €		
<b>IMPORTE MEDIO DE TRANSFERENCIA (€/ha)</b>		114,14 €	114,14 €	114,14 €	114,14 €	114,14 €		
<b>RECINTOS COMPROMETIDOS</b>								
<u>REF.</u>	<u>REFERENCIA SIGPAC</u>	<u>CULTIVO</u>	<u>DESCRIPCIÓN CULTIVO</u>	<u>PEND. MEDIA</u>	<u>SUP. DEC. ADMIN.</u>	<u>SUP. CERT.</u>	<u>SUP. CAMPO</u>	<u>SUP. COMPROM.</u>
				<u>S/R</u>	<u>(%)</u>	<u>(ha)</u>	<u>(ha)</u>	<u>(ha)</u>
2325440	29-089-017-00057-001	101000	OLIVAR-SIN VARIEDAD	S	29,15	1,09	1,09	1,09

### RESUMEN CRITERIOS DE SELECCIÓN

<b>10.1.12 Agricultura de montaña con orientación ecológica en olivar</b>		<b>PUNTOS: 6,00</b>	
		<b>PUNTOS</b>	
<b>Solicitantes de la medida 11, específica para la conversión o mantenimiento en agricultura ecológica</b>		3,00	S
<b>Porcentaje de superficie determinada en zonas con limitaciones naturales u otras limitaciones específicas ubicadas en las zonas de montaña</b>		0,00	0.0%
<b>Porcentaje de superficie determinada situada en zonas RAMSAR</b>		0,00	0.0%
<b>Porcentaje de superficie determinada en zonas vulnerables a la contaminación por nitratos</b>		0,00	0.0%
<b>Mayor pendiente media</b>		3,00	29.15%
<b>Porcentaje de superficie determinada en Red Natura 2000</b>		0,00	0.0%



**DETALLE CRITERIOS DE SELECCIÓN****10.1.12 Agricultura de montaña con orientación ecológica en olivar PUNTOS: 6,00****Solicitantes de la medida 11, específica para la conversión o mantenimiento en agricultura ecológica PUNTOS: 3,00 S****Porcentaje de superficie determinada en zonas con limitaciones naturales u otras limitaciones específicas ubicadas en las zonas de montaña PUNTOS: 0,00 0.0%**

<u>REF.</u>	<u>REFERENCIA SIGPAC</u>	<u>CULTIVO</u>	<u>DESCRIPCIÓN CULTIVO</u>	<u>S/R</u>	<u>SUP. COMPROM.</u> <u>(ha)</u>	<u>SUP. CUMPLE</u> <u>(ha)</u>
2325440	29-089-017-00057-001	101000	OLIVAR-SIN VARIEDAD	S	1,09	0,00

**Porcentaje de superficie determinada situada en zonas RAMSAR PUNTOS: 0,00 0.0%**

<u>REF.</u>	<u>REFERENCIA SIGPAC</u>	<u>CULTIVO</u>	<u>DESCRIPCIÓN CULTIVO</u>	<u>S/R</u>	<u>SUP. COMPROM.</u> <u>(ha)</u>	<u>SUP. CUMPLE</u> <u>(ha)</u>
2325440	29-089-017-00057-001	101000	OLIVAR-SIN VARIEDAD	S	1,09	0,00

**Porcentaje de superficie determinada en zonas vulnerables a la contaminación por nitratos PUNTOS: 0,00 0.0%**

<u>REF.</u>	<u>REFERENCIA SIGPAC</u>	<u>CULTIVO</u>	<u>DESCRIPCIÓN CULTIVO</u>	<u>S/R</u>	<u>SUP. COMPROM.</u> <u>(ha)</u>	<u>SUP. CUMPLE</u> <u>(ha)</u>
2325440	29-089-017-00057-001	101000	OLIVAR-SIN VARIEDAD	S	1,09	0,00

**Mayor pendiente media PUNTOS: 3,00 29.15%**

<u>REF.</u>	<u>REFERENCIA SIGPAC</u>	<u>CULTIVO</u>	<u>DESCRIPCIÓN CULTIVO</u>	<u>S/R</u>	<u>PENDIENTE MEDIA (%)</u>	<u>SUP. COMPROM.</u> <u>(ha)</u>
2325440	29-089-017-00057-001	101000	OLIVAR-SIN VARIEDAD	S	29,15	1,09

**Porcentaje de superficie determinada en Red Natura 2000 PUNTOS: 0,00 0.0%**

<u>REF.</u>	<u>REFERENCIA SIGPAC</u>	<u>CULTIVO</u>	<u>DESCRIPCIÓN CULTIVO</u>	<u>S/R</u>	<u>SUP. COMPROM.</u> <u>(ha)</u>	<u>SUP. CUMPLE</u> <u>(ha)</u>
2325440	29-089-017-00057-001	101000	OLIVAR-SIN VARIEDAD	S	1,09	0,00



<u>APELLIDOS Y NOMBRE / RAZÓN SOCIAL</u>		<u>NIF</u>	<u>EXPEDIENTE</u>	<u>SUP. COMPROMETIDA</u>				
				<u>(ha)</u>				
GARCIA FERNANDEZ DIEGO		33394362H	7013573	3.65				
<b>RESOLUCIÓN ADMITIDO</b>								
<b>IMPORTE POR ANUALIDAD</b>								
		<b>2015</b>	<b>2016</b>	<b>2017</b>	<b>2018</b>	<b>2019</b>		
<b>IMPORTE MÁXIMO SUBVENCIONABLE</b>		416,61 €	416,61 €	416,61 €	416,61 €	416,61 €		
<b>IMPORTE MEDIO DE TRANSFERENCIA (€/ha)</b>		114,14 €	114,14 €	114,14 €	114,14 €	114,14 €		
<b>RECINTOS COMPROMETIDOS</b>								
<u>REF.</u>	<u>REFERENCIA SIGPAC</u>	<u>CULTIVO</u>	<u>DESCRIPCIÓN CULTIVO</u>	<u>PEND. MEDIA</u>	<u>SUP. DEC. ADMIN.</u>	<u>SUP. CERT.</u>	<u>SUP. CAMPO</u>	<u>SUP. COMPROM.</u>
				<u>S/R</u>	<u>(%)</u>	<u>(ha)</u>	<u>(ha)</u>	<u>(ha)</u>
3050270	29-043-011-00081-001	101000	OLIVAR-SIN VARIEDAD	S	48,18	0,14	0,14	0,14
3050271	29-043-011-00081-094	101000	OLIVAR-SIN VARIEDAD	S	57,21	1,06	1,06	1,06
3050272	29-900-002-00036-003	101000	OLIVAR-SIN VARIEDAD	S	53,33	1,84	1,84	1,84
3050273	29-043-012-00069-003	101000	OLIVAR-SIN VARIEDAD	S	63,93	0,53	0,53	0,53
3050274	29-043-012-00050-012	101000	OLIVAR-SIN VARIEDAD	S	44,01	0,93	0,93	0,93
3050275	29-043-012-00069-007	101000	OLIVAR-SIN VARIEDAD	S	63,13	0,05	0,05	0,05
3050276	29-043-012-00069-002	101000	OLIVAR-SIN VARIEDAD	S	68,73	0,03	0,03	0,03

**RESUMEN CRITERIOS DE SELECCIÓN**

<b>10.1.12 Agricultura de montaña con orientación ecológica en olivar</b>		<b>PUNTOS: 14,00</b>	
		<b>PUNTOS</b>	
<b>Solicitantes de la medida 11, específica para la conversión o mantenimiento en agricultura ecológica</b>		3,00	S
<b>Porcentaje de superficie determinada en zonas con limitaciones naturales u otras limitaciones específicas ubicadas en las zonas de montaña</b>		4,00	100.0%
<b>Porcentaje de superficie determinada situada en zonas RAMSAR</b>		0,00	0.0%
<b>Porcentaje de superficie determinada en zonas vulnerables a la contaminación por nitratos</b>		4,00	100.0%
<b>Mayor pendiente media</b>		3,00	56.06%
<b>Porcentaje de superficie determinada en Red Natura 2000</b>		0,00	0.0%



**DETALLE CRITERIOS DE SELECCIÓN****10.1.12 Agricultura de montaña con orientación ecológica en olivar****PUNTOS:** 14,00**Solicitantes de la medida 11, específica para la conversión o mantenimiento en agricultura ecológica****PUNTOS:** 3,00 S**Porcentaje de superficie determinada en zonas con limitaciones naturales u otras limitaciones específicas ubicadas en las zonas de montaña****PUNTOS:** 4,00 100.0%

<u>REF.</u>	<u>REFERENCIA SIGPAC</u>	<u>CULTIVO DESCRIPCIÓN CULTIVO</u>	<u>S/R</u>	<u>SUP. COMPROM.</u> <u>(ha)</u>	<u>SUP. CUMPLE</u> <u>(ha)</u>
3050270	29-043-011-00081-001	101000 OLIVAR-SIN VARIEDAD	S	0,14	0,14
3050271	29-043-011-00081-094	101000 OLIVAR-SIN VARIEDAD	S	1,06	1,06
3050274	29-043-012-00050-012	101000 OLIVAR-SIN VARIEDAD	S	0,00	0,00
3050276	29-043-012-00069-002	101000 OLIVAR-SIN VARIEDAD	S	0,03	0,03
3050273	29-043-012-00069-003	101000 OLIVAR-SIN VARIEDAD	S	0,53	0,53
3050275	29-043-012-00069-007	101000 OLIVAR-SIN VARIEDAD	S	0,05	0,05
3050272	29-900-002-00036-003	101000 OLIVAR-SIN VARIEDAD	S	1,84	1,84

**Porcentaje de superficie determinada situada en zonas RAMSAR****PUNTOS:** 0,00 0.0%

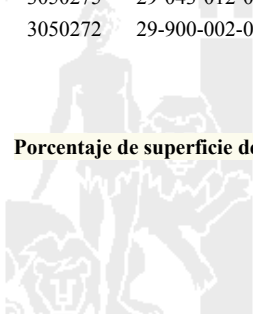
<u>REF.</u>	<u>REFERENCIA SIGPAC</u>	<u>CULTIVO DESCRIPCIÓN CULTIVO</u>	<u>S/R</u>	<u>SUP. COMPROM.</u> <u>(ha)</u>	<u>SUP. CUMPLE</u> <u>(ha)</u>
3050270	29-043-011-00081-001	101000 OLIVAR-SIN VARIEDAD	S	0,14	0,00
3050271	29-043-011-00081-094	101000 OLIVAR-SIN VARIEDAD	S	1,06	0,00
3050274	29-043-012-00050-012	101000 OLIVAR-SIN VARIEDAD	S	0,00	0,00
3050276	29-043-012-00069-002	101000 OLIVAR-SIN VARIEDAD	S	0,03	0,00
3050273	29-043-012-00069-003	101000 OLIVAR-SIN VARIEDAD	S	0,53	0,00
3050275	29-043-012-00069-007	101000 OLIVAR-SIN VARIEDAD	S	0,05	0,00
3050272	29-900-002-00036-003	101000 OLIVAR-SIN VARIEDAD	S	1,84	0,00

**Porcentaje de superficie determinada en zonas vulnerables a la contaminación por nitratos****PUNTOS:** 4,00 100.0%

<u>REF.</u>	<u>REFERENCIA SIGPAC</u>	<u>CULTIVO DESCRIPCIÓN CULTIVO</u>	<u>S/R</u>	<u>SUP. COMPROM.</u> <u>(ha)</u>	<u>SUP. CUMPLE</u> <u>(ha)</u>
3050270	29-043-011-00081-001	101000 OLIVAR-SIN VARIEDAD	S	0,14	0,14
3050271	29-043-011-00081-094	101000 OLIVAR-SIN VARIEDAD	S	1,06	1,06
3050274	29-043-012-00050-012	101000 OLIVAR-SIN VARIEDAD	S	0,00	0,00
3050276	29-043-012-00069-002	101000 OLIVAR-SIN VARIEDAD	S	0,03	0,03
3050273	29-043-012-00069-003	101000 OLIVAR-SIN VARIEDAD	S	0,53	0,53
3050275	29-043-012-00069-007	101000 OLIVAR-SIN VARIEDAD	S	0,05	0,05
3050272	29-900-002-00036-003	101000 OLIVAR-SIN VARIEDAD	S	1,84	1,84

**Mayor pendiente media****PUNTOS:** 3,00 56.06%

<u>REF.</u>	<u>REFERENCIA SIGPAC</u>	<u>CULTIVO DESCRIPCIÓN CULTIVO</u>	<u>S/R</u>	<u>PENDIENTE MEDIA (%)</u>	<u>SUP. COMPROM.</u> <u>(ha)</u>
3050270	29-043-011-00081-001	101000 OLIVAR-SIN VARIEDAD	S	48,18	0,14
3050271	29-043-011-00081-094	101000 OLIVAR-SIN VARIEDAD	S	57,21	1,06
3050274	29-043-012-00050-012	101000 OLIVAR-SIN VARIEDAD	S	44,01	0,00
3050276	29-043-012-00069-002	101000 OLIVAR-SIN VARIEDAD	S	68,73	0,03
3050273	29-043-012-00069-003	101000 OLIVAR-SIN VARIEDAD	S	63,93	0,53
3050275	29-043-012-00069-007	101000 OLIVAR-SIN VARIEDAD	S	63,13	0,05
3050272	29-900-002-00036-003	101000 OLIVAR-SIN VARIEDAD	S	53,33	1,84

**Porcentaje de superficie determinada en Red Natura 2000****PUNTOS:** 0,00 0.0%

<b>REF.</b>	<b>REFERENCIA SIGPAC</b>	<b>CULTIVO</b>	<b>DESCRIPCIÓN CULTIVO</b>	<b>S/R</b>	<b>SUP. COMPROM.</b> <b>(ha)</b>	<b>SUP. CUMPLE</b> <b>(ha)</b>
3050270	29-043-011-00081-001	101000	OLIVAR-SIN VARIEDAD	S	0,14	0,00
3050271	29-043-011-00081-094	101000	OLIVAR-SIN VARIEDAD	S	1,06	0,00
3050274	29-043-012-00050-012	101000	OLIVAR-SIN VARIEDAD	S	0,00	0,00
3050276	29-043-012-00069-002	101000	OLIVAR-SIN VARIEDAD	S	0,03	0,00
3050273	29-043-012-00069-003	101000	OLIVAR-SIN VARIEDAD	S	0,53	0,00
3050275	29-043-012-00069-007	101000	OLIVAR-SIN VARIEDAD	S	0,05	0,00
3050272	29-900-002-00036-003	101000	OLIVAR-SIN VARIEDAD	S	1,84	0,00



<u>APELLIDOS Y NOMBRE / RAZÓN SOCIAL</u>		<u>NIF</u>	<u>EXPEDIENTE</u>	<u>SUP. COMPROMETIDA</u>				
				<u>(ha)</u>				
GARCIA GARCIA JOSE		25300878G	7019917	1.53				
<b>RESOLUCIÓN</b>								
<b>ADMITIDO</b>								
<b>IMPORTE POR ANUALIDAD</b>								
		<b>2015</b>	<b>2016</b>	<b>2017</b>	<b>2018</b>	<b>2019</b>		
<b>IMPORTE MÁXIMO SUBVENCIONABLE</b>		174,63 €	174,63 €	174,63 €	174,63 €	174,63 €		
<b>IMPORTE MEDIO DE TRANSFERENCIA (€/ha)</b>		114,14 €	114,14 €	114,14 €	114,14 €	114,14 €		
<b>RECINTOS COMPROMETIDOS</b>								
<u>REF.</u>	<u>REFERENCIA SIGPAC</u>	<u>CULTIVO</u>	<u>DESCRIPCIÓN CULTIVO</u>	<u>PEND. MEDIA</u>	<u>SUP. DEC. ADMIN.</u>	<u>SUP. CERT.</u>	<u>SUP. CAMPO</u>	<u>SUP. COMPROM.</u>
				<u>S/R</u>	<u>(%)</u>	<u>(ha)</u>	<u>(ha)</u>	<u>(ha)</u>
2297322	29-015-106-00129-001	101000	OLIVAR-SIN VARIEDAD	S	35,70	1,23	1,23	1,23
2297323	29-015-106-00129-004	101000	OLIVAR-SIN VARIEDAD	S	36,42	0,30	0,30	0,30

### RESUMEN CRITERIOS DE SELECCIÓN

<b>10.1.12 Agricultura de montaña con orientación ecológica en olivar</b>		<b>PUNTOS: 10,00</b>	
		<b>PUNTOS</b>	
<b>Solicitantes de la medida 11, específica para la conversión o mantenimiento en agricultura ecológica</b>		3,00	S
<b>Porcentaje de superficie determinada en zonas con limitaciones naturales u otras limitaciones específicas ubicadas en las zonas de montaña</b>		4,00	100.0%
<b>Porcentaje de superficie determinada situada en zonas RAMSAR</b>		0,00	0.0%
<b>Porcentaje de superficie determinada en zonas vulnerables a la contaminación por nitratos</b>		0,00	0.0%
<b>Mayor pendiente media</b>		3,00	35.84%
<b>Porcentaje de superficie determinada en Red Natura 2000</b>		0,00	0.0%





**DETALLE CRITERIOS DE SELECCIÓN****10.1.12 Agricultura de montaña con orientación ecológica en olivar****PUNTOS: 10,00****Solicitantes de la medida 11, específica para la conversión o mantenimiento en agricultura ecológica****PUNTOS: 3,00 S****Porcentaje de superficie determinada en zonas con limitaciones naturales u otras limitaciones específicas ubicadas en las zonas de montaña****PUNTOS: 4,00 100.0%**

<u>REF.</u>	<u>REFERENCIA SIGPAC</u>	<u>CULTIVO</u>	<u>DESCRIPCIÓN CULTIVO</u>	<u>S/R</u>	<u>SUP. COMPROM.</u> <u>(ha)</u>	<u>SUP. CUMPLE</u> <u>(ha)</u>
2297322	29-015-106-00129-001	101000	OLIVAR-SIN VARIEDAD	S	1,23	1,23
2297323	29-015-106-00129-004	101000	OLIVAR-SIN VARIEDAD	S	0,30	0,30

**Porcentaje de superficie determinada situada en zonas RAMSAR****PUNTOS: 0,00 0.0%**

<u>REF.</u>	<u>REFERENCIA SIGPAC</u>	<u>CULTIVO</u>	<u>DESCRIPCIÓN CULTIVO</u>	<u>S/R</u>	<u>SUP. COMPROM.</u> <u>(ha)</u>	<u>SUP. CUMPLE</u> <u>(ha)</u>
2297322	29-015-106-00129-001	101000	OLIVAR-SIN VARIEDAD	S	1,23	0,00
2297323	29-015-106-00129-004	101000	OLIVAR-SIN VARIEDAD	S	0,30	0,00

**Porcentaje de superficie determinada en zonas vulnerables a la contaminación por nitratos****PUNTOS: 0,00 0.0%**

<u>REF.</u>	<u>REFERENCIA SIGPAC</u>	<u>CULTIVO</u>	<u>DESCRIPCIÓN CULTIVO</u>	<u>S/R</u>	<u>SUP. COMPROM.</u> <u>(ha)</u>	<u>SUP. CUMPLE</u> <u>(ha)</u>
2297322	29-015-106-00129-001	101000	OLIVAR-SIN VARIEDAD	S	1,23	0,00
2297323	29-015-106-00129-004	101000	OLIVAR-SIN VARIEDAD	S	0,30	0,00

**Mayor pendiente media****PUNTOS: 3,00 35.84%**

<u>REF.</u>	<u>REFERENCIA SIGPAC</u>	<u>CULTIVO</u>	<u>DESCRIPCIÓN CULTIVO</u>	<u>S/R</u>	<u>PENDIENTE MEDIA (%)</u>	<u>SUP. COMPROM.</u> <u>(ha)</u>
2297322	29-015-106-00129-001	101000	OLIVAR-SIN VARIEDAD	S	35,70	1,23
2297323	29-015-106-00129-004	101000	OLIVAR-SIN VARIEDAD	S	36,42	0,30

**Porcentaje de superficie determinada en Red Natura 2000****PUNTOS: 0,00 0.0%**

<u>REF.</u>	<u>REFERENCIA SIGPAC</u>	<u>CULTIVO</u>	<u>DESCRIPCIÓN CULTIVO</u>	<u>S/R</u>	<u>SUP. COMPROM.</u> <u>(ha)</u>	<u>SUP. CUMPLE</u> <u>(ha)</u>
2297322	29-015-106-00129-001	101000	OLIVAR-SIN VARIEDAD	S	1,23	0,00
2297323	29-015-106-00129-004	101000	OLIVAR-SIN VARIEDAD	S	0,30	0,00



<u>APELLIDOS Y NOMBRE / RAZÓN SOCIAL</u>		<u>NIF</u>	<u>EXPEDIENTE</u>	<u>SUP. COMPROMETIDA</u>				
				<u>(ha)</u>				
GARCIA SUAREZ ANDRES JOSE		25072898T	7020977	2.13				
<b>RESOLUCIÓN</b>								
<b>ADMITIDO</b>								
<b>IMPORTE POR ANUALIDAD</b>								
		<b>2015</b>	<b>2016</b>	<b>2017</b>	<b>2018</b>	<b>2019</b>		
<b>IMPORTE MÁXIMO SUBVENCIONABLE</b>		243,12 €	243,12 €	243,12 €	243,12 €	243,12 €		
<b>IMPORTE MEDIO DE TRANSFERENCIA (€/ha)</b>		114,14 €	114,14 €	114,14 €	114,14 €	114,14 €		
<b>RECINTOS COMPROMETIDOS</b>								
<u>REF.</u>	<u>REFERENCIA SIGPAC</u>	<u>CULTIVO</u>	<u>DESCRIPCIÓN CULTIVO</u>	<u>PEND. MEDIA</u>	<u>SUP. DEC. ADMIN.</u>	<u>SUP. CERT.</u>	<u>SUP. CAMPO</u>	<u>SUP. COMPROM.</u>
				<u>S/R</u>	<u>(%)</u>	<u>(ha)</u>	<u>(ha)</u>	<u>(ha)</u>
2321880	29-012-007-00368-001	101000	OLIVAR-SIN VARIEDAD	S	25,24	0,14	0,14	0,14
2321882	29-012-007-00367-002	101000	OLIVAR-SIN VARIEDAD	S	34,71	0,60	0,64	0,60
2321883	29-012-007-00371-001	101000	OLIVAR-SIN VARIEDAD	S	24,67	1,39	1,43	1,39

### RESUMEN CRITERIOS DE SELECCIÓN

<b>10.1.12 Agricultura de montaña con orientación ecológica en olivar</b>		<b>PUNTOS: 10,00</b>	
		<b>PUNTOS</b>	
<b>Solicitantes de la medida 11, específica para la conversión o mantenimiento en agricultura ecológica</b>		3,00	S
<b>Porcentaje de superficie determinada en zonas con limitaciones naturales u otras limitaciones específicas ubicadas en las zonas de montaña</b>		0,00	0.0%
<b>Porcentaje de superficie determinada situada en zonas RAMSAR</b>		0,00	0.0%
<b>Porcentaje de superficie determinada en zonas vulnerables a la contaminación por nitratos</b>		4,00	100.0%
<b>Mayor pendiente media</b>		3,00	27.54%
<b>Porcentaje de superficie determinada en Red Natura 2000</b>		0,00	0.0%



**DETALLE CRITERIOS DE SELECCIÓN****10.1.12 Agricultura de montaña con orientación ecológica en olivar****PUNTOS:** 10,00**Solicitantes de la medida 11, específica para la conversión o mantenimiento en agricultura ecológica****PUNTOS:** 3,00 S**Porcentaje de superficie determinada en zonas con limitaciones naturales u otras limitaciones específicas ubicadas en las zonas de montaña****PUNTOS:** 0,00 0.0%

<u>REF.</u>	<u>REFERENCIA SIGPAC</u>	<u>CULTIVO DESCRIPCIÓN CULTIVO</u>	<u>S/R</u>	<u>SUP. COMPROM. (ha)</u>	<u>SUP. CUMPLE (ha)</u>
2321882	29-012-007-00367-002	101000 OLIVAR-SIN VARIEDAD	S	0,60	0,00
2321880	29-012-007-00368-001	101000 OLIVAR-SIN VARIEDAD	S	0,14	0,00
2321883	29-012-007-00371-001	101000 OLIVAR-SIN VARIEDAD	S	1,39	0,00

**Porcentaje de superficie determinada situada en zonas RAMSAR****PUNTOS:** 0,00 0.0%

<u>REF.</u>	<u>REFERENCIA SIGPAC</u>	<u>CULTIVO DESCRIPCIÓN CULTIVO</u>	<u>S/R</u>	<u>SUP. COMPROM. (ha)</u>	<u>SUP. CUMPLE (ha)</u>
2321882	29-012-007-00367-002	101000 OLIVAR-SIN VARIEDAD	S	0,60	0,00
2321880	29-012-007-00368-001	101000 OLIVAR-SIN VARIEDAD	S	0,14	0,00
2321883	29-012-007-00371-001	101000 OLIVAR-SIN VARIEDAD	S	1,39	0,00

**Porcentaje de superficie determinada en zonas vulnerables a la contaminación por nitratos****PUNTOS:** 4,00 100.0%

<u>REF.</u>	<u>REFERENCIA SIGPAC</u>	<u>CULTIVO DESCRIPCIÓN CULTIVO</u>	<u>S/R</u>	<u>SUP. COMPROM. (ha)</u>	<u>SUP. CUMPLE (ha)</u>
2321882	29-012-007-00367-002	101000 OLIVAR-SIN VARIEDAD	S	0,60	0,60
2321880	29-012-007-00368-001	101000 OLIVAR-SIN VARIEDAD	S	0,14	0,14
2321883	29-012-007-00371-001	101000 OLIVAR-SIN VARIEDAD	S	1,39	1,39

**Mayor pendiente media****PUNTOS:** 3,00 27.54%

<u>REF.</u>	<u>REFERENCIA SIGPAC</u>	<u>CULTIVO DESCRIPCIÓN CULTIVO</u>	<u>S/R</u>	<u>PENDIENTE MEDIA (%)</u>	<u>SUP. COMPROM. (ha)</u>
2321882	29-012-007-00367-002	101000 OLIVAR-SIN VARIEDAD	S	34,71	0,60
2321880	29-012-007-00368-001	101000 OLIVAR-SIN VARIEDAD	S	25,24	0,14
2321883	29-012-007-00371-001	101000 OLIVAR-SIN VARIEDAD	S	24,67	1,39

**Porcentaje de superficie determinada en Red Natura 2000****PUNTOS:** 0,00 0.0%

<u>REF.</u>	<u>REFERENCIA SIGPAC</u>	<u>CULTIVO DESCRIPCIÓN CULTIVO</u>	<u>S/R</u>	<u>SUP. COMPROM. (ha)</u>	<u>SUP. CUMPLE (ha)</u>
2321882	29-012-007-00367-002	101000 OLIVAR-SIN VARIEDAD	S	0,60	0,00
2321880	29-012-007-00368-001	101000 OLIVAR-SIN VARIEDAD	S	0,14	0,00
2321883	29-012-007-00371-001	101000 OLIVAR-SIN VARIEDAD	S	1,39	0,00



<u>APELLIDOS Y NOMBRE / RAZÓN SOCIAL</u>		<u>NIF</u>	<u>EXPEDIENTE</u>	<u>SUP. COMPROMETIDA</u>				
				<u>(ha)</u>				
GESFIRA REAL, S.L.		B92280502	7020247	24.78				
<b>RESOLUCIÓN</b>								
<b>ADMITIDO</b>								
<b>IMPORTE POR ANUALIDAD</b>								
		<b>2015</b>	<b>2016</b>	<b>2017</b>	<b>2018</b>	<b>2019</b>		
<b>IMPORTE MÁXIMO SUBVENCIONABLE</b>		2.828,39 €	2.828,39 €	2.828,39 €	2.828,39 €	2.828,39 €		
<b>IMPORTE MEDIO DE TRANSFERENCIA (€/ha)</b>		114,14 €	114,14 €	114,14 €	114,14 €	114,14 €		
<b>RECINTOS COMPROMETIDOS</b>								
<u>REF.</u>	<u>REFERENCIA SIGPAC</u>	<u>CULTIVO</u>	<u>DESCRIPCIÓN CULTIVO</u>	<u>PEND. MEDIA</u>	<u>SUP. DEC. ADMIN.</u>	<u>SUP. CERT.</u>	<u>SUP. CAMPO</u>	<u>SUP. COMPROM.</u>
				<u>S/R</u>	<u>(%)</u>	<u>(ha)</u>	<u>(ha)</u>	<u>(ha)</u>
2393336	29-900-046-00003-004	101000	OLIVAR-SIN VARIEDAD	S	50,95	3,34	3,34	3,34
2393337	29-900-046-00005-006	101000	OLIVAR-SIN VARIEDAD	S	50,93	0,07	0,07	0,07
2393338	29-900-046-00007-006	101000	OLIVAR-SIN VARIEDAD	S	62,59	0,70	0,70	0,70
2393339	29-900-046-00013-002	101000	OLIVAR-SIN VARIEDAD	S	42,70	0,92	2,80	0,92
2393340	29-900-046-00014-008	101000	OLIVAR-SIN VARIEDAD	S	58,15	0,26	0,26	0,26
2393341	29-900-046-00015-008	101000	OLIVAR-SIN VARIEDAD	S	50,86	0,13	0,13	0,13
2393342	29-900-046-00008-003	101000	OLIVAR-SIN VARIEDAD	S	58,89	19,08	19,20	19,08
2393343	29-900-046-00008-033	101000	OLIVAR-SIN VARIEDAD	S	55,19	0,28	0,28	0,28

**RESUMEN CRITERIOS DE SELECCIÓN****10.1.12 Agricultura de montaña con orientación ecológica en olivar****PUNTOS: 10,00**

	<b>PUNTOS</b>	
<b>Solicitantes de la medida 11, específica para la conversión o mantenimiento en agricultura ecológica</b>	3,00	S
<b>Porcentaje de superficie determinada en zonas con limitaciones naturales u otras limitaciones específicas ubicadas en las zonas de montaña</b>	4,00	100.0%
<b>Porcentaje de superficie determinada situada en zonas RAMSAR</b>	0,00	0.0%
<b>Porcentaje de superficie determinada en zonas vulnerables a la contaminación por nitratos</b>	0,00	0.0%
<b>Mayor pendiente media</b>	3,00	57.21%
<b>Porcentaje de superficie determinada en Red Natura 2000</b>	0,00	0.0%



**DETALLE CRITERIOS DE SELECCIÓN****10.1.12 Agricultura de montaña con orientación ecológica en olivar****PUNTOS: 10,00****Solicitantes de la medida 11, específica para la conversión o mantenimiento en agricultura ecológica****PUNTOS: 3,00 S****Porcentaje de superficie determinada en zonas con limitaciones naturales u otras limitaciones específicas ubicadas en las zonas de montaña****PUNTOS: 4,00 100.0%**

<u>REF.</u>	<u>REFERENCIA SIGPAC</u>	<u>CULTIVO DESCRIPCIÓN CULTIVO</u>	<u>S/R</u>	<u>SUP. COMPROM. (ha)</u>	<u>SUP. CUMPLE (ha)</u>
2393336	29-900-046-00003-004	101000 OLIVAR-SIN VARIEDAD	S	3,34	3,34
2393337	29-900-046-00005-006	101000 OLIVAR-SIN VARIEDAD	S	0,07	0,07
2393338	29-900-046-00007-006	101000 OLIVAR-SIN VARIEDAD	S	0,70	0,70
2393342	29-900-046-00008-003	101000 OLIVAR-SIN VARIEDAD	S	19,08	19,08
2393343	29-900-046-00008-033	101000 OLIVAR-SIN VARIEDAD	S	0,28	0,28
2393339	29-900-046-00013-002	101000 OLIVAR-SIN VARIEDAD	S	0,92	0,92
2393340	29-900-046-00014-008	101000 OLIVAR-SIN VARIEDAD	S	0,26	0,26
2393341	29-900-046-00015-008	101000 OLIVAR-SIN VARIEDAD	S	0,13	0,13

**Porcentaje de superficie determinada situada en zonas RAMSAR****PUNTOS: 0,00 0.0%**

<u>REF.</u>	<u>REFERENCIA SIGPAC</u>	<u>CULTIVO DESCRIPCIÓN CULTIVO</u>	<u>S/R</u>	<u>SUP. COMPROM. (ha)</u>	<u>SUP. CUMPLE (ha)</u>
2393336	29-900-046-00003-004	101000 OLIVAR-SIN VARIEDAD	S	3,34	0,00
2393337	29-900-046-00005-006	101000 OLIVAR-SIN VARIEDAD	S	0,07	0,00
2393338	29-900-046-00007-006	101000 OLIVAR-SIN VARIEDAD	S	0,70	0,00
2393342	29-900-046-00008-003	101000 OLIVAR-SIN VARIEDAD	S	19,08	0,00
2393343	29-900-046-00008-033	101000 OLIVAR-SIN VARIEDAD	S	0,28	0,00
2393339	29-900-046-00013-002	101000 OLIVAR-SIN VARIEDAD	S	0,92	0,00
2393340	29-900-046-00014-008	101000 OLIVAR-SIN VARIEDAD	S	0,26	0,00
2393341	29-900-046-00015-008	101000 OLIVAR-SIN VARIEDAD	S	0,13	0,00

**Porcentaje de superficie determinada en zonas vulnerables a la contaminación por nitratos****PUNTOS: 0,00 0.0%**

<u>REF.</u>	<u>REFERENCIA SIGPAC</u>	<u>CULTIVO DESCRIPCIÓN CULTIVO</u>	<u>S/R</u>	<u>SUP. COMPROM. (ha)</u>	<u>SUP. CUMPLE (ha)</u>
2393336	29-900-046-00003-004	101000 OLIVAR-SIN VARIEDAD	S	3,34	0,00
2393337	29-900-046-00005-006	101000 OLIVAR-SIN VARIEDAD	S	0,07	0,00
2393338	29-900-046-00007-006	101000 OLIVAR-SIN VARIEDAD	S	0,70	0,00
2393342	29-900-046-00008-003	101000 OLIVAR-SIN VARIEDAD	S	19,08	0,00
2393343	29-900-046-00008-033	101000 OLIVAR-SIN VARIEDAD	S	0,28	0,00
2393339	29-900-046-00013-002	101000 OLIVAR-SIN VARIEDAD	S	0,92	0,00
2393340	29-900-046-00014-008	101000 OLIVAR-SIN VARIEDAD	S	0,26	0,00
2393341	29-900-046-00015-008	101000 OLIVAR-SIN VARIEDAD	S	0,13	0,00

**Mayor pendiente media****PUNTOS: 3,00 57.21%**

<u>REF.</u>	<u>REFERENCIA SIGPAC</u>	<u>CULTIVO DESCRIPCIÓN CULTIVO</u>	<u>S/R</u>	<u>PENDIENTE MEDIA (%)</u>	<u>SUP. COMPROM. (ha)</u>
2393336	29-900-046-00003-004	101000 OLIVAR-SIN VARIEDAD	S	50,95	3,34
2393337	29-900-046-00005-006	101000 OLIVAR-SIN VARIEDAD	S	50,93	0,07
2393338	29-900-046-00007-006	101000 OLIVAR-SIN VARIEDAD	S	62,59	0,70
2393342	29-900-046-00008-003	101000 OLIVAR-SIN VARIEDAD	S	58,89	19,08
2393343	29-900-046-00008-033	101000 OLIVAR-SIN VARIEDAD	S	55,19	0,28
2393339	29-900-046-00013-002	101000 OLIVAR-SIN VARIEDAD	S	42,70	0,92
2393340	29-900-046-00014-008	101000 OLIVAR-SIN VARIEDAD	S	58,15	0,26
2393341	29-900-046-00015-008	101000 OLIVAR-SIN VARIEDAD	S	50,86	0,13

**Porcentaje de superficie determinada en Red Natura 2000****PUNTOS: 0,00 0.0%**

<b>REF.</b>	<b>REFERENCIA SIGPAC</b>	<b>CULTIVO</b>	<b>DESCRIPCIÓN CULTIVO</b>	<b>S/R</b>	<b>SUP. COMPROM.</b> <b>(ha)</b>	<b>SUP. CUMPLE</b> <b>(ha)</b>
2393336	29-900-046-00003-004	101000	OLIVAR-SIN VARIEDAD	S	3,34	0,00
2393337	29-900-046-00005-006	101000	OLIVAR-SIN VARIEDAD	S	0,07	0,00
2393338	29-900-046-00007-006	101000	OLIVAR-SIN VARIEDAD	S	0,70	0,00
2393342	29-900-046-00008-003	101000	OLIVAR-SIN VARIEDAD	S	19,08	0,00
2393343	29-900-046-00008-033	101000	OLIVAR-SIN VARIEDAD	S	0,28	0,00
2393339	29-900-046-00013-002	101000	OLIVAR-SIN VARIEDAD	S	0,92	0,00
2393340	29-900-046-00014-008	101000	OLIVAR-SIN VARIEDAD	S	0,26	0,00
2393341	29-900-046-00015-008	101000	OLIVAR-SIN VARIEDAD	S	0,13	0,00



<u>APELLIDOS Y NOMBRE / RAZÓN SOCIAL</u>	<u>NIF</u>	<u>EXPEDIENTE</u>	<u>SUP. COMPROMETIDA</u>		
			<u>(ha)</u>		
GOMEZ RUIZ DIEGO	25562042A	7019734	1.21		
<b>RESOLUCIÓN ADMITIDO</b>					
<b>IMPORTES POR ANUALIDAD</b>					
	<b>2015</b>	<b>2016</b>	<b>2017</b>	<b>2018</b>	<b>2019</b>
<b>IMPORTE MÁXIMO SUBVENCIONABLE</b>	138,11 €	138,11 €	138,11 €	138,11 €	138,11 €
<b>IMPORTE MEDIO DE TRANSFERENCIA (€/ha)</b>	114,14 €	114,14 €	114,14 €	114,14 €	114,14 €

**RECINTOS COMPROMETIDOS**

<u>REF.</u>	<u>REFERENCIA SIGPAC</u>	<u>CULTIVO</u>	<u>DESCRIPCIÓN CULTIVO</u>	<u>S/R</u>	<u>PEND. MEDIA (%)</u>	<u>SUP. DEC. ADMIN. (ha)</u>	<u>SUP. CERT. (ha)</u>	<u>SUP. CAMPO (ha)</u>	<u>SUP. COMPROM. (ha)</u>
2293279	29-057-011-00138-003	101000	OLIVAR-SIN VARIEDAD	S	73,05	0,18	0,28		0,18
2293282	29-057-011-00137-002	101000	OLIVAR-SIN VARIEDAD	S	42,16	0,61	0,91		0,61
2293283	29-057-011-00153-002	101000	OLIVAR-SIN VARIEDAD	S	52,28	0,07	0,07		0,07
2293285	29-057-013-00075-008	101000	OLIVAR-SIN VARIEDAD	S	72,54	0,25	1,02		0,25
2293288	29-057-013-00073-003	101000	OLIVAR-SIN VARIEDAD	S	33,35	0,10	0,13		0,10

**INCIDENCIAS****INCIDENCIA DESCRIPCIÓN**

80403	Explotación no inscrita en SIPEA (anexo I, Orden 26 mayo 2015) Ref:2293289 Recinto:29-057-013-00075-003 Cultivo:101000 OLIVAR-SIN VARIEDAD Secano Ref:2293287 Recinto:29-057-013-00075-003 Cultivo:101000 OLIVAR-SIN VARIEDAD Secano
80405	Cultivo, variedad, regimen y/o uso del recinto SIGPAC no compatible con la operación (anexo III.I, Orden 26 mayo 2015) Ref:2293280 Recinto:29-057-011-00136-002 Cultivo:101000 OLIVAR-SIN VARIEDAD Secano Uso:FY Ref:2293281 Recinto:29-057-011-00137-003 Cultivo:101000 OLIVAR-SIN VARIEDAD Secano Uso:FO Ref:2293278 Recinto:29-057-011-00138-001 Cultivo:101000 OLIVAR-SIN VARIEDAD Secano Uso:FO Ref:2293286 Recinto:29-057-013-00073-002 Cultivo:101000 OLIVAR-SIN VARIEDAD Secano Uso:FY Ref:2293287 Recinto:29-057-013-00075-003 Cultivo:101000 OLIVAR-SIN VARIEDAD Secano Uso:FY Ref:2293289 Recinto:29-057-013-00075-003 Cultivo:101000 OLIVAR-SIN VARIEDAD Secano Uso:FY

**RESUMEN CRITERIOS DE SELECCIÓN**

<b>10.1.12 Agricultura de montaña con orientación ecológica en olivar</b>		<b>PUNTOS: 14,00</b>	
		<b>PUNTOS</b>	
<b>Solicitantes de la medida 11, específica para la conversión o mantenimiento en agricultura ecológica</b>		3,00	S
<b>Porcentaje de superficie determinada en zonas con limitaciones naturales u otras limitaciones específicas ubicadas en las zonas de montaña</b>		4,00	100.0%
<b>Porcentaje de superficie determinada situada en zonas RAMSAR</b>		0,00	0.0%
<b>Porcentaje de superficie determinada en zonas vulnerables a la contaminación por nitratos</b>		0,00	0.0%
<b>Mayor pendiente media</b>		3,00	52.89%
<b>Porcentaje de superficie determinada en Red Natura 2000</b>		4,00	100.0%



**DETALLE CRITERIOS DE SELECCIÓN****10.1.12 Agricultura de montaña con orientación ecológica en olivar****PUNTOS:** 14,00**Solicitantes de la medida 11, específica para la conversión o mantenimiento en agricultura ecológica****PUNTOS:** 3,00 S**Porcentaje de superficie determinada en zonas con limitaciones naturales u otras limitaciones específicas ubicadas en las zonas de montaña****PUNTOS:** 4,00 100.0%

<u>REF.</u>	<u>REFERENCIA SIGPAC</u>	<u>CULTIVO DESCRIPCIÓN CULTIVO</u>	<u>S/R</u>	<u>SUP. COMPROM.</u> <u>(ha)</u>	<u>SUP. CUMPLE</u> <u>(ha)</u>
2293282	29-057-011-00137-002	101000 OLIVAR-SIN VARIEDAD	S	0,61	0,61
2293279	29-057-011-00138-003	101000 OLIVAR-SIN VARIEDAD	S	0,18	0,18
2293283	29-057-011-00153-002	101000 OLIVAR-SIN VARIEDAD	S	0,07	0,07
2293288	29-057-013-00073-003	101000 OLIVAR-SIN VARIEDAD	S	0,10	0,10
2293285	29-057-013-00075-008	101000 OLIVAR-SIN VARIEDAD	S	0,25	0,25

**Porcentaje de superficie determinada situada en zonas RAMSAR****PUNTOS:** 0,00 0.0%

<u>REF.</u>	<u>REFERENCIA SIGPAC</u>	<u>CULTIVO DESCRIPCIÓN CULTIVO</u>	<u>S/R</u>	<u>SUP. COMPROM.</u> <u>(ha)</u>	<u>SUP. CUMPLE</u> <u>(ha)</u>
2293282	29-057-011-00137-002	101000 OLIVAR-SIN VARIEDAD	S	0,61	0,00
2293279	29-057-011-00138-003	101000 OLIVAR-SIN VARIEDAD	S	0,18	0,00
2293283	29-057-011-00153-002	101000 OLIVAR-SIN VARIEDAD	S	0,07	0,00
2293288	29-057-013-00073-003	101000 OLIVAR-SIN VARIEDAD	S	0,10	0,00
2293285	29-057-013-00075-008	101000 OLIVAR-SIN VARIEDAD	S	0,25	0,00

**Porcentaje de superficie determinada en zonas vulnerables a la contaminación por nitratos****PUNTOS:** 0,00 0.0%

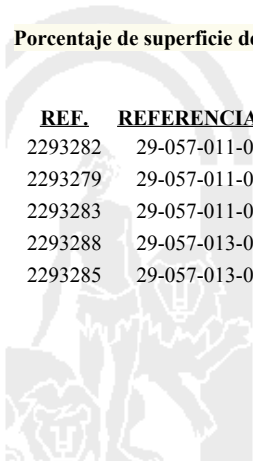
<u>REF.</u>	<u>REFERENCIA SIGPAC</u>	<u>CULTIVO DESCRIPCIÓN CULTIVO</u>	<u>S/R</u>	<u>SUP. COMPROM.</u> <u>(ha)</u>	<u>SUP. CUMPLE</u> <u>(ha)</u>
2293282	29-057-011-00137-002	101000 OLIVAR-SIN VARIEDAD	S	0,61	0,00
2293279	29-057-011-00138-003	101000 OLIVAR-SIN VARIEDAD	S	0,18	0,00
2293283	29-057-011-00153-002	101000 OLIVAR-SIN VARIEDAD	S	0,07	0,00
2293288	29-057-013-00073-003	101000 OLIVAR-SIN VARIEDAD	S	0,10	0,00
2293285	29-057-013-00075-008	101000 OLIVAR-SIN VARIEDAD	S	0,25	0,00

**Mayor pendiente media****PUNTOS:** 3,00 52.89%

<u>REF.</u>	<u>REFERENCIA SIGPAC</u>	<u>CULTIVO DESCRIPCIÓN CULTIVO</u>	<u>S/R</u>	<u>PENDIENTE MEDIA (%)</u>	<u>SUP. COMPROM.</u> <u>(ha)</u>
2293282	29-057-011-00137-002	101000 OLIVAR-SIN VARIEDAD	S	42,16	0,61
2293279	29-057-011-00138-003	101000 OLIVAR-SIN VARIEDAD	S	73,05	0,18
2293283	29-057-011-00153-002	101000 OLIVAR-SIN VARIEDAD	S	52,28	0,07
2293288	29-057-013-00073-003	101000 OLIVAR-SIN VARIEDAD	S	33,35	0,10
2293285	29-057-013-00075-008	101000 OLIVAR-SIN VARIEDAD	S	72,54	0,25

**Porcentaje de superficie determinada en Red Natura 2000****PUNTOS:** 4,00 100.0%

<u>REF.</u>	<u>REFERENCIA SIGPAC</u>	<u>CULTIVO DESCRIPCIÓN CULTIVO</u>	<u>S/R</u>	<u>SUP. COMPROM.</u> <u>(ha)</u>	<u>SUP. CUMPLE</u> <u>(ha)</u>
2293282	29-057-011-00137-002	101000 OLIVAR-SIN VARIEDAD	S	0,61	0,61
2293279	29-057-011-00138-003	101000 OLIVAR-SIN VARIEDAD	S	0,18	0,18
2293283	29-057-011-00153-002	101000 OLIVAR-SIN VARIEDAD	S	0,07	0,07
2293288	29-057-013-00073-003	101000 OLIVAR-SIN VARIEDAD	S	0,10	0,10
2293285	29-057-013-00075-008	101000 OLIVAR-SIN VARIEDAD	S	0,25	0,25





<u>APELLIDOS Y NOMBRE / RAZÓN SOCIAL</u>	<u>NIF</u>	<u>EXPEDIENTE</u>	<u>SUP. COMPROMETIDA</u>	
			<u>(ha)</u>	
GUERRERO ARMERO JOSEFA	25306980B	7006264	11.74	
<b>RESOLUCIÓN</b>				
<b>ADMITIDO</b>				

**IMPORTE POR ANUALIDAD**

	<u>2015</u>	<u>2016</u>	<u>2017</u>	<u>2018</u>	<u>2019</u>
IMPORTE MÁXIMO SUBVENCIONABLE	1.340,00 €	1.340,00 €	1.340,00 €	1.340,00 €	1.340,00 €
IMPORTE MEDIO DE TRANSFERENCIA (€/ha)	114,14 €	114,14 €	114,14 €	114,14 €	114,14 €

**RECINTOS COMPROMETIDOS**

<u>REF.</u>	<u>REFERENCIA SIGPAC</u>	<u>CULTIVO</u>	<u>DESCRIPCIÓN CULTIVO</u>	<u>S/R</u>	<u>PEND. MEDIA (%)</u>	<u>SUP. DEC. ADMIN. (ha)</u>	<u>SUP. CERT. (ha)</u>	<u>SUP. CAMPO (ha)</u>	<u>SUP. COMPROM. (ha)</u>
2285013	29-012-002-00471-002	101000	OLIVAR-SIN VARIEDAD	S	39,11	1,16	1,21		1,16
2285014	29-012-002-00494-004	101000	OLIVAR-SIN VARIEDAD	S	30,87	6,80	6,86		6,80
2285015	29-012-002-00474-002	101000	OLIVAR-SIN VARIEDAD	S	30,51	2,02	2,20		2,02
2285016	29-012-003-00084-002	101000	OLIVAR-SIN VARIEDAD	S	54,07	2,00	1,76		1,76

**INCIDENCIAS****INCIDENCIA DESCRIPCIÓN**

80404 Recinto declarado que no cumple en su totalidad con las normas de producción ecológica (anexo I, Orden 26 de mayo de 2015)  
Ref:2285016 Recinto:29-012-003-00084-002 Cultivo:101000 OLIVAR-SIN VARIEDAD Secano Superficie Certificada (Ha):1,76

**RESUMEN CRITERIOS DE SELECCIÓN****10.1.12 Agricultura de montaña con orientación ecológica en olivar PUNTOS: 10,00**

	<u>PUNTOS</u>	
Solicitantes de la medida 11, específica para la conversión o mantenimiento en agricultura ecológica	3,00	S
Porcentaje de superficie determinada en zonas con limitaciones naturales u otras limitaciones específicas ubicadas en las zonas de montaña	0,00	0.0%
Porcentaje de superficie determinada situada en zonas RAMSAR	0,00	0.0%
Porcentaje de superficie determinada en zonas vulnerables a la contaminación por nitratos	4,00	100.0%
Mayor pendiente media	3,00	35.1%
Porcentaje de superficie determinada en Red Natura 2000	0,00	0.0%



**DETALLE CRITERIOS DE SELECCIÓN****10.1.12 Agricultura de montaña con orientación ecológica en olivar****PUNTOS:** 10,00**Solicitantes de la medida 11, específica para la conversión o mantenimiento en agricultura ecológica****PUNTOS:** 3,00 S**Porcentaje de superficie determinada en zonas con limitaciones naturales u otras limitaciones específicas ubicadas en las zonas de montaña****PUNTOS:** 0,00 0.0%

<u>REF.</u>	<u>REFERENCIA SIGPAC</u>	<u>CULTIVO</u>	<u>DESCRIPCIÓN CULTIVO</u>	<u>S/R</u>	<u>SUP. COMPROM.</u> <u>(ha)</u>	<u>SUP. CUMPLE</u> <u>(ha)</u>
2285013	29-012-002-00471-002	101000	OLIVAR-SIN VARIEDAD	S	1,16	0,00
2285015	29-012-002-00474-002	101000	OLIVAR-SIN VARIEDAD	S	2,02	0,00
2285014	29-012-002-00494-004	101000	OLIVAR-SIN VARIEDAD	S	6,80	0,00
2285016	29-012-003-00084-002	101000	OLIVAR-SIN VARIEDAD	S	1,76	0,00

**Porcentaje de superficie determinada situada en zonas RAMSAR****PUNTOS:** 0,00 0.0%

<u>REF.</u>	<u>REFERENCIA SIGPAC</u>	<u>CULTIVO</u>	<u>DESCRIPCIÓN CULTIVO</u>	<u>S/R</u>	<u>SUP. COMPROM.</u> <u>(ha)</u>	<u>SUP. CUMPLE</u> <u>(ha)</u>
2285013	29-012-002-00471-002	101000	OLIVAR-SIN VARIEDAD	S	1,16	0,00
2285015	29-012-002-00474-002	101000	OLIVAR-SIN VARIEDAD	S	2,02	0,00
2285014	29-012-002-00494-004	101000	OLIVAR-SIN VARIEDAD	S	6,80	0,00
2285016	29-012-003-00084-002	101000	OLIVAR-SIN VARIEDAD	S	1,76	0,00

**Porcentaje de superficie determinada en zonas vulnerables a la contaminación por nitratos****PUNTOS:** 4,00 100.0%


<u>REF.</u>	<u>REFERENCIA SIGPAC</u>	<u>CULTIVO</u>	<u>DESCRIPCIÓN CULTIVO</u>	<u>S/R</u>	<u>SUP. COMPROM.</u> <u>(ha)</u>	<u>SUP. CUMPLE</u> <u>(ha)</u>
2285013	29-012-002-00471-002	101000	OLIVAR-SIN VARIEDAD	S	1,16	1,16
2285015	29-012-002-00474-002	101000	OLIVAR-SIN VARIEDAD	S	2,02	2,02
2285014	29-012-002-00494-004	101000	OLIVAR-SIN VARIEDAD	S	6,80	6,80
2285016	29-012-003-00084-002	101000	OLIVAR-SIN VARIEDAD	S	1,76	1,76

**Mayor pendiente media****PUNTOS:** 3,00 35.1%

<u>REF.</u>	<u>REFERENCIA SIGPAC</u>	<u>CULTIVO</u>	<u>DESCRIPCIÓN CULTIVO</u>	<u>S/R</u>	<u>PENDIENTE MEDIA (%)</u>	<u>SUP. COMPROM.</u> <u>(ha)</u>
2285013	29-012-002-00471-002	101000	OLIVAR-SIN VARIEDAD	S	39,11	1,16
2285015	29-012-002-00474-002	101000	OLIVAR-SIN VARIEDAD	S	30,51	2,02
2285014	29-012-002-00494-004	101000	OLIVAR-SIN VARIEDAD	S	30,87	6,80
2285016	29-012-003-00084-002	101000	OLIVAR-SIN VARIEDAD	S	54,07	1,76

**Porcentaje de superficie determinada en Red Natura 2000****PUNTOS:** 0,00 0.0%

<u>REF.</u>	<u>REFERENCIA SIGPAC</u>	<u>CULTIVO</u>	<u>DESCRIPCIÓN CULTIVO</u>	<u>S/R</u>	<u>SUP. COMPROM.</u> <u>(ha)</u>	<u>SUP. CUMPLE</u> <u>(ha)</u>
2285013	29-012-002-00471-002	101000	OLIVAR-SIN VARIEDAD	S	1,16	0,00
2285015	29-012-002-00474-002	101000	OLIVAR-SIN VARIEDAD	S	2,02	0,00
2285014	29-012-002-00494-004	101000	OLIVAR-SIN VARIEDAD	S	6,80	0,00
2285016	29-012-003-00084-002	101000	OLIVAR-SIN VARIEDAD	S	1,76	0,00



<u>APELLIDOS Y NOMBRE / RAZÓN SOCIAL</u>		<u>NIF</u>	<u>EXPEDIENTE</u>	<u>SUP. COMPROMETIDA</u>					
				<u>(ha)</u>					
GUERRERO GARCIA FRANCISCO		25585134A	7020449	2.8					
<u>RESOLUCIÓN</u>									
ADMITIDO									
<u>IMPORTES POR ANUALIDAD</u>									
		<u>2015</u>	<u>2016</u>	<u>2017</u>	<u>2018</u>	<u>2019</u>			
IMPORTE MÁXIMO SUBVENCIONABLE		319,59 €	319,59 €	319,59 €	319,59 €	319,59 €			
IMPORTE MEDIO DE TRANSFERENCIA (€/ha)		114,14 €	114,14 €	114,14 €	114,14 €	114,14 €			
<u>RECINTOS COMPROMETIDOS</u>									
<u>REF.</u>	<u>REFERENCIA SIGPAC</u>	<u>CULTIVO</u>	<u>DESCRIPCIÓN CULTIVO</u>	<u>S/R</u>	<u>PEND. MEDIA (%)</u>	<u>SUP. DEC. ADMIN. (ha)</u>	<u>SUP. CERT. (ha)</u>	<u>SUP. CAMPO (ha)</u>	<u>SUP. COMPROM. (ha)</u>
3065330	29-024-001-00061-002	101000	OLIVAR-SIN VARIEDAD	S	78,96	0,06	0,06		0,06
3065331	29-024-001-00062-003	101000	OLIVAR-SIN VARIEDAD	S	78,37	0,85	0,85		0,85
3065332	29-024-001-00083-002	101000	OLIVAR-SIN VARIEDAD	S	70,72	0,13	0,39		0,13
3065333	29-024-001-00062-004	101000	OLIVAR-SIN VARIEDAD	S	75,18	0,03	0,03		0,03
3065334	29-024-002-00023-002	101000	OLIVAR-SIN VARIEDAD	S	68,58	0,73	1,48		0,73
3065335	29-024-002-00024-001	101000	OLIVAR-SIN VARIEDAD	S	72,68	1,00	1,00		1,00

**RESUMEN CRITERIOS DE SELECCIÓN**

<b>10.1.12 Agricultura de montaña con orientación ecológica en olivar</b>		<b>PUNTOS: 14,00</b>	
		<u>PUNTOS</u>	
Solicitantes de la medida 11, específica para la conversión o mantenimiento en agricultura ecológica		3,00	S
Porcentaje de superficie determinada en zonas con limitaciones naturales u otras limitaciones específicas ubicadas en las zonas de montaña		4,00	100.0%
Porcentaje de superficie determinada situada en zonas RAMSAR		0,00	0.0%
Porcentaje de superficie determinada en zonas vulnerables a la contaminación por nitratos		0,00	0.0%
Mayor pendiente media		3,00	73.41%
Porcentaje de superficie determinada en Red Natura 2000		4,00	100.0%



**DETALLE CRITERIOS DE SELECCIÓN****10.1.12 Agricultura de montaña con orientación ecológica en olivar****PUNTOS:** 14,00**Solicitantes de la medida 11, específica para la conversión o mantenimiento en agricultura ecológica****PUNTOS:** 3,00 S**Porcentaje de superficie determinada en zonas con limitaciones naturales u otras limitaciones específicas ubicadas en las zonas de montaña****PUNTOS:** 4,00 100.0%

<u>REF.</u>	<u>REFERENCIA SIGPAC</u>	<u>CULTIVO DESCRIPCIÓN CULTIVO</u>	<u>S/R</u>	<u>SUP. COMPROM.</u> <u>(ha)</u>	<u>SUP. CUMPLE</u> <u>(ha)</u>
3065330	29-024-001-00061-002	101000 OLIVAR-SIN VARIEDAD	S	0,06	0,06
3065331	29-024-001-00062-003	101000 OLIVAR-SIN VARIEDAD	S	0,85	0,85
3065333	29-024-001-00062-004	101000 OLIVAR-SIN VARIEDAD	S	0,03	0,03
3065332	29-024-001-00083-002	101000 OLIVAR-SIN VARIEDAD	S	0,13	0,13
3065334	29-024-002-00023-002	101000 OLIVAR-SIN VARIEDAD	S	0,73	0,73
3065335	29-024-002-00024-001	101000 OLIVAR-SIN VARIEDAD	S	1,00	1,00

**Porcentaje de superficie determinada situada en zonas RAMSAR****PUNTOS:** 0,00 0.0%

<u>REF.</u>	<u>REFERENCIA SIGPAC</u>	<u>CULTIVO DESCRIPCIÓN CULTIVO</u>	<u>S/R</u>	<u>SUP. COMPROM.</u> <u>(ha)</u>	<u>SUP. CUMPLE</u> <u>(ha)</u>
3065330	29-024-001-00061-002	101000 OLIVAR-SIN VARIEDAD	S	0,06	0,00
3065331	29-024-001-00062-003	101000 OLIVAR-SIN VARIEDAD	S	0,85	0,00
3065333	29-024-001-00062-004	101000 OLIVAR-SIN VARIEDAD	S	0,03	0,00
3065332	29-024-001-00083-002	101000 OLIVAR-SIN VARIEDAD	S	0,13	0,00
3065334	29-024-002-00023-002	101000 OLIVAR-SIN VARIEDAD	S	0,73	0,00
3065335	29-024-002-00024-001	101000 OLIVAR-SIN VARIEDAD	S	1,00	0,00

**Porcentaje de superficie determinada en zonas vulnerables a la contaminación por nitratos****PUNTOS:** 0,00 0.0%

<u>REF.</u>	<u>REFERENCIA SIGPAC</u>	<u>CULTIVO DESCRIPCIÓN CULTIVO</u>	<u>S/R</u>	<u>SUP. COMPROM.</u> <u>(ha)</u>	<u>SUP. CUMPLE</u> <u>(ha)</u>
3065330	29-024-001-00061-002	101000 OLIVAR-SIN VARIEDAD	S	0,06	0,00
3065331	29-024-001-00062-003	101000 OLIVAR-SIN VARIEDAD	S	0,85	0,00
3065333	29-024-001-00062-004	101000 OLIVAR-SIN VARIEDAD	S	0,03	0,00
3065332	29-024-001-00083-002	101000 OLIVAR-SIN VARIEDAD	S	0,13	0,00
3065334	29-024-002-00023-002	101000 OLIVAR-SIN VARIEDAD	S	0,73	0,00
3065335	29-024-002-00024-001	101000 OLIVAR-SIN VARIEDAD	S	1,00	0,00

**Mayor pendiente media****PUNTOS:** 3,00 73.41%

<u>REF.</u>	<u>REFERENCIA SIGPAC</u>	<u>CULTIVO DESCRIPCIÓN CULTIVO</u>	<u>S/R</u>	<u>PENDIENTE MEDIA (%)</u>	<u>SUP. COMPROM.</u> <u>(ha)</u>
3065330	29-024-001-00061-002	101000 OLIVAR-SIN VARIEDAD	S	78,96	0,06
3065331	29-024-001-00062-003	101000 OLIVAR-SIN VARIEDAD	S	78,37	0,85
3065333	29-024-001-00062-004	101000 OLIVAR-SIN VARIEDAD	S	75,18	0,03
3065332	29-024-001-00083-002	101000 OLIVAR-SIN VARIEDAD	S	70,72	0,13
3065334	29-024-002-00023-002	101000 OLIVAR-SIN VARIEDAD	S	68,58	0,73
3065335	29-024-002-00024-001	101000 OLIVAR-SIN VARIEDAD	S	72,68	1,00

**Porcentaje de superficie determinada en Red Natura 2000****PUNTOS:** 4,00 100.0%

<u>REF.</u>	<u>REFERENCIA SIGPAC</u>	<u>CULTIVO DESCRIPCIÓN CULTIVO</u>	<u>S/R</u>	<u>SUP. COMPROM.</u> <u>(ha)</u>	<u>SUP. CUMPLE</u> <u>(ha)</u>
3065330	29-024-001-00061-002	101000 OLIVAR-SIN VARIEDAD	S	0,06	0,06
3065331	29-024-001-00062-003	101000 OLIVAR-SIN VARIEDAD	S	0,85	0,85
3065333	29-024-001-00062-004	101000 OLIVAR-SIN VARIEDAD	S	0,03	0,03

<b>REF.</b>	<b>REFERENCIA SIGPAC</b>	<b>CULTIVO</b>	<b>DESCRIPCIÓN CULTIVO</b>	<b>S/R</b>	<b>SUP. COMPROM.</b>	<b>SUP. CUMPLE</b>
					<b>(ha)</b>	<b>(ha)</b>
3065332	29-024-001-00083-002	101000	OLIVAR-SIN VARIEDAD	S	0,13	0,13
3065334	29-024-002-00023-002	101000	OLIVAR-SIN VARIEDAD	S	0,73	0,73
3065335	29-024-002-00024-001	101000	OLIVAR-SIN VARIEDAD	S	1,00	1,00



<u>APELLIDOS Y NOMBRE / RAZÓN SOCIAL</u>		<u>NIF</u>	<u>EXPEDIENTE</u>	<u>SUP. COMPROMETIDA</u>				
				<u>(ha)</u>				
GUERRERO HERRERA MARIA TERESA		74903257P	7020740	1.57				
<b>RESOLUCIÓN</b>								
<b>ADMITIDO</b>								
<b>IMPORTE POR ANUALIDAD</b>								
		<u>2015</u>	<u>2016</u>	<u>2017</u>	<u>2018</u>	<u>2019</u>		
IMPORTE MÁXIMO SUBVENCIONABLE		179,20 €	179,20 €	179,20 €	179,20 €	179,20 €		
IMPORTE MEDIO DE TRANSFERENCIA (€/ha)		114,14 €	114,14 €	114,14 €	114,14 €	114,14 €		
<b>RECINTOS COMPROMETIDOS</b>								
<u>REF.</u>	<u>REFERENCIA SIGPAC</u>	<u>CULTIVO</u>	<u>DESCRIPCIÓN CULTIVO</u>	<u>PEND. MEDIA</u>	<u>SUP. DEC. ADMIN.</u>	<u>SUP. CERT.</u>	<u>SUP. CAMPO</u>	<u>SUP. COMPROM.</u>
				<u>S/R</u>	<u>(%)</u>	<u>(ha)</u>	<u>(ha)</u>	<u>(ha)</u>
3068220	29-018-002-00097-006	101000	OLIVAR-SIN VARIEDAD	S	39,22	0,28	0,28	0,28
3068224	29-018-002-00097-026	101000	OLIVAR-SIN VARIEDAD	S	20,49	0,05	0,05	0,05
3068226	29-018-002-00097-027	101000	OLIVAR-SIN VARIEDAD	S	40,33	0,06	0,06	0,06
3068227	29-018-002-00097-004	101000	OLIVAR-SIN VARIEDAD	S	29,77	0,02	0,02	0,02
3068228	29-018-002-00097-009	101000	OLIVAR-SIN VARIEDAD	S	37,16	0,30	0,36	0,30
3068229	29-018-002-00097-025	101000	OLIVAR-SIN VARIEDAD	S	46,91	0,86	1,04	0,86

**INCIDENCIAS****INCIDENCIA DESCRIPCIÓN**

80405 Cultivo, variedad, regimen y/o uso del recinto SIGPAC no compatible con la operación (anexo III.I, Orden 26 mayo 2015)  
Ref:3068222 Recinto:29-036-002-00012-001 Cultivo:101000 OLIVAR-SIN VARIEDAD Secano Uso:FY

**RESUMEN CRITERIOS DE SELECCIÓN**

<b>10.1.12 Agricultura de montaña con orientación ecológica en olivar</b>	<b>PUNTOS: 10,00</b>	
	<b>PUNTOS</b>	
Solicitantes de la medida 11, específica para la conversión o mantenimiento en agricultura ecológica	3,00	S
Porcentaje de superficie determinada en zonas con limitaciones naturales u otras limitaciones específicas ubicadas en las zonas de montaña	4,00	100.0%
Porcentaje de superficie determinada situada en zonas RAMSAR	0,00	0.0%
Porcentaje de superficie determinada en zonas vulnerables a la contaminación por nitratos	0,00	0.0%
Mayor pendiente media	3,00	42.36%
Porcentaje de superficie determinada en Red Natura 2000	0,00	0.0%



**DETALLE CRITERIOS DE SELECCIÓN****10.1.12 Agricultura de montaña con orientación ecológica en olivar****PUNTOS:** 10,00**Solicitantes de la medida 11, específica para la conversión o mantenimiento en agricultura ecológica****PUNTOS:** 3,00 S**Porcentaje de superficie determinada en zonas con limitaciones naturales u otras limitaciones específicas ubicadas en las zonas de montaña****PUNTOS:** 4,00 100.0%

<u>REF.</u>	<u>REFERENCIA SIGPAC</u>	<u>CULTIVO DESCRIPCIÓN CULTIVO</u>	<u>S/R</u>	<u>SUP. COMPROM.</u> <u>(ha)</u>	<u>SUP. CUMPLE</u> <u>(ha)</u>
3068227	29-018-002-00097-004	101000 OLIVAR-SIN VARIEDAD	S	0,02	0,02
3068220	29-018-002-00097-006	101000 OLIVAR-SIN VARIEDAD	S	0,28	0,28
3068228	29-018-002-00097-009	101000 OLIVAR-SIN VARIEDAD	S	0,30	0,30
3068229	29-018-002-00097-025	101000 OLIVAR-SIN VARIEDAD	S	0,86	0,86
3068224	29-018-002-00097-026	101000 OLIVAR-SIN VARIEDAD	S	0,05	0,05
3068226	29-018-002-00097-027	101000 OLIVAR-SIN VARIEDAD	S	0,06	0,06

**Porcentaje de superficie determinada situada en zonas RAMSAR****PUNTOS:** 0,00 0.0%

<u>REF.</u>	<u>REFERENCIA SIGPAC</u>	<u>CULTIVO DESCRIPCIÓN CULTIVO</u>	<u>S/R</u>	<u>SUP. COMPROM.</u> <u>(ha)</u>	<u>SUP. CUMPLE</u> <u>(ha)</u>
3068227	29-018-002-00097-004	101000 OLIVAR-SIN VARIEDAD	S	0,02	0,00
3068220	29-018-002-00097-006	101000 OLIVAR-SIN VARIEDAD	S	0,28	0,00
3068228	29-018-002-00097-009	101000 OLIVAR-SIN VARIEDAD	S	0,30	0,00
3068229	29-018-002-00097-025	101000 OLIVAR-SIN VARIEDAD	S	0,86	0,00
3068224	29-018-002-00097-026	101000 OLIVAR-SIN VARIEDAD	S	0,05	0,00
3068226	29-018-002-00097-027	101000 OLIVAR-SIN VARIEDAD	S	0,06	0,00

**Porcentaje de superficie determinada en zonas vulnerables a la contaminación por nitratos****PUNTOS:** 0,00 0.0%

<u>REF.</u>	<u>REFERENCIA SIGPAC</u>	<u>CULTIVO DESCRIPCIÓN CULTIVO</u>	<u>S/R</u>	<u>SUP. COMPROM.</u> <u>(ha)</u>	<u>SUP. CUMPLE</u> <u>(ha)</u>
3068227	29-018-002-00097-004	101000 OLIVAR-SIN VARIEDAD	S	0,02	0,00
3068220	29-018-002-00097-006	101000 OLIVAR-SIN VARIEDAD	S	0,28	0,00
3068228	29-018-002-00097-009	101000 OLIVAR-SIN VARIEDAD	S	0,30	0,00
3068229	29-018-002-00097-025	101000 OLIVAR-SIN VARIEDAD	S	0,86	0,00
3068224	29-018-002-00097-026	101000 OLIVAR-SIN VARIEDAD	S	0,05	0,00
3068226	29-018-002-00097-027	101000 OLIVAR-SIN VARIEDAD	S	0,06	0,00

**Mayor pendiente media****PUNTOS:** 3,00 42.36%

<u>REF.</u>	<u>REFERENCIA SIGPAC</u>	<u>CULTIVO DESCRIPCIÓN CULTIVO</u>	<u>S/R</u>	<u>PENDIENTE MEDIA (%)</u>	<u>SUP. COMPROM.</u> <u>(ha)</u>
3068227	29-018-002-00097-004	101000 OLIVAR-SIN VARIEDAD	S	29,77	0,02
3068220	29-018-002-00097-006	101000 OLIVAR-SIN VARIEDAD	S	39,22	0,28
3068228	29-018-002-00097-009	101000 OLIVAR-SIN VARIEDAD	S	37,16	0,30
3068229	29-018-002-00097-025	101000 OLIVAR-SIN VARIEDAD	S	46,91	0,86
3068224	29-018-002-00097-026	101000 OLIVAR-SIN VARIEDAD	S	20,49	0,05
3068226	29-018-002-00097-027	101000 OLIVAR-SIN VARIEDAD	S	40,33	0,06

**Porcentaje de superficie determinada en Red Natura 2000****PUNTOS:** 0,00 0.0%

<u>REF.</u>	<u>REFERENCIA SIGPAC</u>	<u>CULTIVO DESCRIPCIÓN CULTIVO</u>	<u>S/R</u>	<u>SUP. COMPROM.</u> <u>(ha)</u>	<u>SUP. CUMPLE</u> <u>(ha)</u>
3068227	29-018-002-00097-004	101000 OLIVAR-SIN VARIEDAD	S	0,02	0,00
3068220	29-018-002-00097-006	101000 OLIVAR-SIN VARIEDAD	S	0,28	0,00
3068228	29-018-002-00097-009	101000 OLIVAR-SIN VARIEDAD	S	0,30	0,00

<b>REF.</b>	<b>REFERENCIA SIGPAC</b>	<b>CULTIVO</b>	<b>DESCRIPCIÓN CULTIVO</b>	<b>S/R</b>	<b>SUP. COMPROM.</b> <b>(ha)</b>	<b>SUP. CUMPLE</b> <b>(ha)</b>
3068229	29-018-002-00097-025	101000	OLIVAR-SIN VARIEDAD	S	0,86	0,00
3068224	29-018-002-00097-026	101000	OLIVAR-SIN VARIEDAD	S	0,05	0,00
3068226	29-018-002-00097-027	101000	OLIVAR-SIN VARIEDAD	S	0,06	0,00





<u>APELLIDOS Y NOMBRE / RAZÓN SOCIAL</u>		<u>NIF</u>	<u>EXPEDIENTE</u>	<u>SUP. COMPROMETIDA</u>				
				<u>(ha)</u>				
GUERRERO ROSA DIEGO		25557404B	7019818	4.44				
<b>RESOLUCIÓN ADMITIDO</b>								
<b>IMPORTE POR ANUALIDAD</b>								
		<b>2015</b>	<b>2016</b>	<b>2017</b>	<b>2018</b>	<b>2019</b>		
IMPORTE MÁXIMO SUBVENCIONABLE		506,78 €	506,78 €	506,78 €	506,78 €	506,78 €		
IMPORTE MEDIO DE TRANSFERENCIA (€/ha)		114,14 €	114,14 €	114,14 €	114,14 €	114,14 €		
<b>RECINTOS COMPROMETIDOS</b>								
<u>REF.</u>	<u>REFERENCIA SIGPAC</u>	<u>CULTIVO</u>	<u>DESCRIPCIÓN CULTIVO</u>	<u>PEND. MEDIA</u>	<u>SUP. DEC. ADMIN.</u>	<u>SUP. CERT.</u>	<u>SUP. CAMPO</u>	<u>SUP. COMPROM.</u>
				<u>S/R</u>	<u>(%)</u>	<u>(ha)</u>	<u>(ha)</u>	<u>(ha)</u>
2295279	29-046-009-00132-001	101000	OLIVAR-SIN VARIEDAD	S	30,66	4,27	4,56	4,27
2295280	29-046-009-00106-001	101000	OLIVAR-SIN VARIEDAD	S	24,16	0,12	0,12	0,12
2295281	29-046-009-00107-002	101000	OLIVAR-SIN VARIEDAD	S	23,59	0,05	0,14	0,05

**RESUMEN CRITERIOS DE SELECCIÓN**

<b>10.1.12 Agricultura de montaña con orientación ecológica en olivar</b>		<b>PUNTOS: 10,00</b>	
		<b>PUNTOS</b>	
Solicitantes de la medida 11, específica para la conversión o mantenimiento en agricultura ecológica		3,00	S
Porcentaje de superficie determinada en zonas con limitaciones naturales u otras limitaciones específicas ubicadas en las zonas de montaña		4,00	100.0%
Porcentaje de superficie determinada situada en zonas RAMSAR		0,00	0.0%
Porcentaje de superficie determinada en zonas vulnerables a la contaminación por nitratos		0,00	0.0%
Mayor pendiente media		3,00	30.41%
Porcentaje de superficie determinada en Red Natura 2000		0,00	0.0%



**DETALLE CRITERIOS DE SELECCIÓN****10.1.12 Agricultura de montaña con orientación ecológica en olivar****PUNTOS:** 10,00**Solicitantes de la medida 11, específica para la conversión o mantenimiento en agricultura ecológica****PUNTOS:** 3,00 S**Porcentaje de superficie determinada en zonas con limitaciones naturales u otras limitaciones específicas ubicadas en las zonas de montaña****PUNTOS:** 4,00 100.0%

<u>REF.</u>	<u>REFERENCIA SIGPAC</u>	<u>CULTIVO</u>	<u>DESCRIPCIÓN CULTIVO</u>	<u>S/R</u>	<u>SUP.</u> <u>COMPROM.</u> <u>(ha)</u>	<u>SUP.</u> <u>CUMPLE</u> <u>(ha)</u>
2295280	29-046-009-00106-001	101000	OLIVAR-SIN VARIEDAD	S	0,12	0,12
2295281	29-046-009-00107-002	101000	OLIVAR-SIN VARIEDAD	S	0,05	0,05
2295279	29-046-009-00132-001	101000	OLIVAR-SIN VARIEDAD	S	4,27	4,27

**Porcentaje de superficie determinada situada en zonas RAMSAR****PUNTOS:** 0,00 0.0%

<u>REF.</u>	<u>REFERENCIA SIGPAC</u>	<u>CULTIVO</u>	<u>DESCRIPCIÓN CULTIVO</u>	<u>S/R</u>	<u>SUP.</u> <u>COMPROM.</u> <u>(ha)</u>	<u>SUP.</u> <u>CUMPLE</u> <u>(ha)</u>
2295280	29-046-009-00106-001	101000	OLIVAR-SIN VARIEDAD	S	0,12	0,00
2295281	29-046-009-00107-002	101000	OLIVAR-SIN VARIEDAD	S	0,05	0,00
2295279	29-046-009-00132-001	101000	OLIVAR-SIN VARIEDAD	S	4,27	0,00

**Porcentaje de superficie determinada en zonas vulnerables a la contaminación por nitratos****PUNTOS:** 0,00 0.0%

<u>REF.</u>	<u>REFERENCIA SIGPAC</u>	<u>CULTIVO</u>	<u>DESCRIPCIÓN CULTIVO</u>	<u>S/R</u>	<u>SUP.</u> <u>COMPROM.</u> <u>(ha)</u>	<u>SUP.</u> <u>CUMPLE</u> <u>(ha)</u>
2295280	29-046-009-00106-001	101000	OLIVAR-SIN VARIEDAD	S	0,12	0,00
2295281	29-046-009-00107-002	101000	OLIVAR-SIN VARIEDAD	S	0,05	0,00
2295279	29-046-009-00132-001	101000	OLIVAR-SIN VARIEDAD	S	4,27	0,00

**Mayor pendiente media****PUNTOS:** 3,00 30.41%

<u>REF.</u>	<u>REFERENCIA SIGPAC</u>	<u>CULTIVO</u>	<u>DESCRIPCIÓN CULTIVO</u>	<u>S/R</u>	<u>PENDIENTE</u> <u>MEDIA (%)</u>	<u>SUP.</u> <u>COMPROM.</u> <u>(ha)</u>
2295280	29-046-009-00106-001	101000	OLIVAR-SIN VARIEDAD	S	24,16	0,12
2295281	29-046-009-00107-002	101000	OLIVAR-SIN VARIEDAD	S	23,59	0,05
2295279	29-046-009-00132-001	101000	OLIVAR-SIN VARIEDAD	S	30,66	4,27

**Porcentaje de superficie determinada en Red Natura 2000****PUNTOS:** 0,00 0.0%

<u>REF.</u>	<u>REFERENCIA SIGPAC</u>	<u>CULTIVO</u>	<u>DESCRIPCIÓN CULTIVO</u>	<u>S/R</u>	<u>SUP.</u> <u>COMPROM.</u> <u>(ha)</u>	<u>SUP.</u> <u>CUMPLE</u> <u>(ha)</u>
2295280	29-046-009-00106-001	101000	OLIVAR-SIN VARIEDAD	S	0,12	0,00
2295281	29-046-009-00107-002	101000	OLIVAR-SIN VARIEDAD	S	0,05	0,00
2295279	29-046-009-00132-001	101000	OLIVAR-SIN VARIEDAD	S	4,27	0,00



<u>APELLIDOS Y NOMBRE / RAZÓN SOCIAL</u>		<u>NIF</u>	<u>EXPEDIENTE</u>	<u>SUP. COMPROMETIDA</u>				
				<u>(ha)</u>				
HEREDEROS DE JOSE NUÑEZ CB		E11438579	7019232	1.89				
<b>RESOLUCIÓN</b>								
<b>ADMITIDO</b>								
<b>IMPORTE POR ANUALIDAD</b>								
		<b>2015</b>	<b>2016</b>	<b>2017</b>	<b>2018</b>	<b>2019</b>		
<b>IMPORTE MÁXIMO SUBVENCIONABLE</b>		215,72 €	215,72 €	215,72 €	215,72 €	215,72 €		
<b>IMPORTE MEDIO DE TRANSFERENCIA (€/ha)</b>		114,14 €	114,14 €	114,14 €	114,14 €	114,14 €		
<b>RECINTOS COMPROMETIDOS</b>								
<u>REF.</u>	<u>REFERENCIA SIGPAC</u>	<u>CULTIVO</u>	<u>DESCRIPCIÓN CULTIVO</u>	<u>PEND. MEDIA</u>	<u>SUP. DEC. ADMIN.</u>	<u>SUP. CERT.</u>	<u>SUP. CAMPO</u>	<u>SUP. COMPROM.</u>
				<u>S/R</u>	<u>(%)</u>	<u>(ha)</u>	<u>(ha)</u>	<u>(ha)</u>
2349425	29-079-024-00134-001	101000	OLIVAR-SIN VARIEDAD	S	21,47	0,79	0,79	0,79
2349427	29-079-024-00132-002	101000	OLIVAR-SIN VARIEDAD	S	24,62	0,82	0,82	0,82
2349428	29-079-024-00133-001	101000	OLIVAR-SIN VARIEDAD	S	21,77	0,28	0,28	0,28

### RESUMEN CRITERIOS DE SELECCIÓN

<b>10.1.12 Agricultura de montaña con orientación ecológica en olivar</b>		<b>PUNTOS: 12,00</b>	
		<b>PUNTOS</b>	
Solicitantes de la medida 11, específica para la conversión o mantenimiento en agricultura ecológica		3,00	S
Porcentaje de superficie determinada en zonas con limitaciones naturales u otras limitaciones específicas ubicadas en las zonas de montaña		4,00	100.0%
Porcentaje de superficie determinada situada en zonas RAMSAR		0,00	0.0%
Porcentaje de superficie determinada en zonas vulnerables a la contaminación por nitratos		4,00	100.0%
Mayor pendiente media		1,00	22.88%
Porcentaje de superficie determinada en Red Natura 2000		0,00	0.0%



**DETALLE CRITERIOS DE SELECCIÓN****10.1.12 Agricultura de montaña con orientación ecológica en olivar****PUNTOS:** 12,00**Solicitantes de la medida 11, específica para la conversión o mantenimiento en agricultura ecológica****PUNTOS:** 3,00 S**Porcentaje de superficie determinada en zonas con limitaciones naturales u otras limitaciones específicas ubicadas en las zonas de montaña****PUNTOS:** 4,00 100.0%

<u>REF.</u>	<u>REFERENCIA SIGPAC</u>	<u>CULTIVO</u>	<u>DESCRIPCIÓN CULTIVO</u>	<u>S/R</u>	<u>SUP.</u> <u>COMPROM.</u> <u>(ha)</u>	<u>SUP.</u> <u>CUMPLE</u> <u>(ha)</u>
2349427	29-079-024-00132-002	101000	OLIVAR-SIN VARIEDAD	S	0,82	0,82
2349428	29-079-024-00133-001	101000	OLIVAR-SIN VARIEDAD	S	0,28	0,28
2349425	29-079-024-00134-001	101000	OLIVAR-SIN VARIEDAD	S	0,79	0,79

**Porcentaje de superficie determinada situada en zonas RAMSAR****PUNTOS:** 0,00 0.0%

<u>REF.</u>	<u>REFERENCIA SIGPAC</u>	<u>CULTIVO</u>	<u>DESCRIPCIÓN CULTIVO</u>	<u>S/R</u>	<u>SUP.</u> <u>COMPROM.</u> <u>(ha)</u>	<u>SUP.</u> <u>CUMPLE</u> <u>(ha)</u>
2349427	29-079-024-00132-002	101000	OLIVAR-SIN VARIEDAD	S	0,82	0,00
2349428	29-079-024-00133-001	101000	OLIVAR-SIN VARIEDAD	S	0,28	0,00
2349425	29-079-024-00134-001	101000	OLIVAR-SIN VARIEDAD	S	0,79	0,00

**Porcentaje de superficie determinada en zonas vulnerables a la contaminación por nitratos****PUNTOS:** 4,00 100.0%

<u>REF.</u>	<u>REFERENCIA SIGPAC</u>	<u>CULTIVO</u>	<u>DESCRIPCIÓN CULTIVO</u>	<u>S/R</u>	<u>SUP.</u> <u>COMPROM.</u> <u>(ha)</u>	<u>SUP.</u> <u>CUMPLE</u> <u>(ha)</u>
2349427	29-079-024-00132-002	101000	OLIVAR-SIN VARIEDAD	S	0,82	0,82
2349428	29-079-024-00133-001	101000	OLIVAR-SIN VARIEDAD	S	0,28	0,28
2349425	29-079-024-00134-001	101000	OLIVAR-SIN VARIEDAD	S	0,79	0,79

**Mayor pendiente media****PUNTOS:** 1,00 22.88%

<u>REF.</u>	<u>REFERENCIA SIGPAC</u>	<u>CULTIVO</u>	<u>DESCRIPCIÓN CULTIVO</u>	<u>S/R</u>	<u>PENDIENTE</u> <u>MEDIA (%)</u>	<u>SUP.</u> <u>COMPROM.</u> <u>(ha)</u>
2349427	29-079-024-00132-002	101000	OLIVAR-SIN VARIEDAD	S	24,62	0,82
2349428	29-079-024-00133-001	101000	OLIVAR-SIN VARIEDAD	S	21,77	0,28
2349425	29-079-024-00134-001	101000	OLIVAR-SIN VARIEDAD	S	21,47	0,79

**Porcentaje de superficie determinada en Red Natura 2000****PUNTOS:** 0,00 0.0%

<u>REF.</u>	<u>REFERENCIA SIGPAC</u>	<u>CULTIVO</u>	<u>DESCRIPCIÓN CULTIVO</u>	<u>S/R</u>	<u>SUP.</u> <u>COMPROM.</u> <u>(ha)</u>	<u>SUP.</u> <u>CUMPLE</u> <u>(ha)</u>
2349427	29-079-024-00132-002	101000	OLIVAR-SIN VARIEDAD	S	0,82	0,00
2349428	29-079-024-00133-001	101000	OLIVAR-SIN VARIEDAD	S	0,28	0,00
2349425	29-079-024-00134-001	101000	OLIVAR-SIN VARIEDAD	S	0,79	0,00



<u>APELLIDOS Y NOMBRE / RAZÓN SOCIAL</u>		<u>NIF</u>	<u>EXPEDIENTE</u>	<u>SUP. COMPROMETIDA</u>				
				<u>(ha)</u>				
HURTADO GARCIA ANTONIO		25081929S	7020645	1.46				
<b>RESOLUCIÓN</b>								
<b>ADMITIDO</b>								
<b>IMPORTE POR ANUALIDAD</b>								
		<b>2015</b>	<b>2016</b>	<b>2017</b>	<b>2018</b>	<b>2019</b>		
<b>IMPORTE MÁXIMO SUBVENCIONABLE</b>		166,64 €	166,64 €	166,64 €	166,64 €	166,64 €		
<b>IMPORTE MEDIO DE TRANSFERENCIA (€/ha)</b>		114,14 €	114,14 €	114,14 €	114,14 €	114,14 €		
<b>RECINTOS COMPROMETIDOS</b>								
<u>REF.</u>	<u>REFERENCIA SIGPAC</u>	<u>CULTIVO</u>	<u>DESCRIPCIÓN CULTIVO</u>	<u>PEND. MEDIA</u>	<u>SUP. DEC. ADMIN.</u>	<u>SUP. CERT.</u>	<u>SUP. CAMPO</u>	<u>SUP. COMPROM.</u>
				<u>S/R</u>	<u>(%)</u>	<u>(ha)</u>	<u>(ha)</u>	<u>(ha)</u>
3066728	29-011-010-00251-008	101000	OLIVAR-SIN VARIEDAD	S	74,93	0,81	0,80	0,80
3066729	29-011-010-00258-002	101000	OLIVAR-SIN VARIEDAD	S	67,91	0,66	0,66	0,66

**INCIDENCIAS****INCIDENCIA DESCRIPCIÓN**

80403	Explotación no inscrita en SIPEA (anexo I, Orden 26 mayo 2015)
	Ref:3066734 Recinto:29-011-009-00987-010 Cultivo:101000 OLIVAR-SIN VARIEDAD Secano
	Ref:3066736 Recinto:29-011-009-00987-010 Cultivo:101000 OLIVAR-SIN VARIEDAD Secano
	Ref:3066735 Recinto:29-011-009-00987-010 Cultivo:101000 OLIVAR-SIN VARIEDAD Secano
	Ref:3066738 Recinto:29-011-009-01029-009 Cultivo:101000 OLIVAR-SIN VARIEDAD Secano
	Ref:3066737 Recinto:29-011-009-01231-001 Cultivo:101000 OLIVAR-SIN VARIEDAD Secano
	Ref:3066740 Recinto:29-011-009-01234-001 Cultivo:101000 OLIVAR-SIN VARIEDAD Secano
	Ref:3066739 Recinto:29-011-009-01248-004 Cultivo:101000 OLIVAR-SIN VARIEDAD Secano
	Ref:3066730 Recinto:29-011-010-00247-001 Cultivo:101000 OLIVAR-SIN VARIEDAD Secano
	Ref:3066744 Recinto:29-011-010-00266-001 Cultivo:101000 OLIVAR-SIN VARIEDAD Secano
	Ref:3066731 Recinto:29-011-010-00267-001 Cultivo:101000 OLIVAR-SIN VARIEDAD Secano
	Ref:3066726 Recinto:29-011-010-00320-007 Cultivo:101000 OLIVAR-SIN VARIEDAD Secano
80404	Recinto declarado que no cumple en su totalidad con las normas de producción ecológica (anexo I, Orden 26 de mayo de 2015)
	Ref:3066728 Recinto:29-011-010-00251-008 Cultivo:101000 OLIVAR-SIN VARIEDAD Secano Superficie Certificada (Ha):0,8

**RESUMEN CRITERIOS DE SELECCIÓN**

<b>10.1.12 Agricultura de montaña con orientación ecológica en olivar</b>	<b>PUNTOS: 14,00</b>	
	<b>PUNTOS</b>	
Solicitantes de la medida 11, específica para la conversión o mantenimiento en agricultura ecológica	3,00	S
Porcentaje de superficie determinada en zonas con limitaciones naturales u otras limitaciones específicas ubicadas en las zonas de montaña	4,00	100.0%
Porcentaje de superficie determinada situada en zonas RAMSAR	0,00	0.0%
Porcentaje de superficie determinada en zonas vulnerables a la contaminación por nitratos	4,00	100.0%
Mayor pendiente media	3,00	71.75%
Porcentaje de superficie determinada en Red Natura 2000	0,00	0.0%



**DETALLE CRITERIOS DE SELECCIÓN****10.1.12 Agricultura de montaña con orientación ecológica en olivar****PUNTOS: 14,00****Solicitantes de la medida 11, específica para la conversión o mantenimiento en agricultura ecológica****PUNTOS: 3,00 S****Porcentaje de superficie determinada en zonas con limitaciones naturales u otras limitaciones específicas ubicadas en las zonas de montaña****PUNTOS: 4,00 100.0%**

<u>REF.</u>	<u>REFERENCIA SIGPAC</u>	<u>CULTIVO</u>	<u>DESCRIPCIÓN CULTIVO</u>	<u>S/R</u>	<u>SUP. COMPROM.</u> <u>(ha)</u>	<u>SUP. CUMPLE</u> <u>(ha)</u>
3066728	29-011-010-00251-008	101000	OLIVAR-SIN VARIEDAD	S	0,80	0,80
3066729	29-011-010-00258-002	101000	OLIVAR-SIN VARIEDAD	S	0,66	0,66

**Porcentaje de superficie determinada situada en zonas RAMSAR****PUNTOS: 0,00 0.0%**

<u>REF.</u>	<u>REFERENCIA SIGPAC</u>	<u>CULTIVO</u>	<u>DESCRIPCIÓN CULTIVO</u>	<u>S/R</u>	<u>SUP. COMPROM.</u> <u>(ha)</u>	<u>SUP. CUMPLE</u> <u>(ha)</u>
3066728	29-011-010-00251-008	101000	OLIVAR-SIN VARIEDAD	S	0,80	0,00
3066729	29-011-010-00258-002	101000	OLIVAR-SIN VARIEDAD	S	0,66	0,00

**Porcentaje de superficie determinada en zonas vulnerables a la contaminación por nitratos****PUNTOS: 4,00 100.0%**

<u>REF.</u>	<u>REFERENCIA SIGPAC</u>	<u>CULTIVO</u>	<u>DESCRIPCIÓN CULTIVO</u>	<u>S/R</u>	<u>SUP. COMPROM.</u> <u>(ha)</u>	<u>SUP. CUMPLE</u> <u>(ha)</u>
3066728	29-011-010-00251-008	101000	OLIVAR-SIN VARIEDAD	S	0,80	0,80
3066729	29-011-010-00258-002	101000	OLIVAR-SIN VARIEDAD	S	0,66	0,66

**Mayor pendiente media****PUNTOS: 3,00 71.75%**

<u>REF.</u>	<u>REFERENCIA SIGPAC</u>	<u>CULTIVO</u>	<u>DESCRIPCIÓN CULTIVO</u>	<u>S/R</u>	<u>PENDIENTE MEDIA (%)</u>	<u>SUP. COMPROM.</u> <u>(ha)</u>
3066728	29-011-010-00251-008	101000	OLIVAR-SIN VARIEDAD	S	74,93	0,80
3066729	29-011-010-00258-002	101000	OLIVAR-SIN VARIEDAD	S	67,91	0,66

**Porcentaje de superficie determinada en Red Natura 2000****PUNTOS: 0,00 0.0%**

<u>REF.</u>	<u>REFERENCIA SIGPAC</u>	<u>CULTIVO</u>	<u>DESCRIPCIÓN CULTIVO</u>	<u>S/R</u>	<u>SUP. COMPROM.</u> <u>(ha)</u>	<u>SUP. CUMPLE</u> <u>(ha)</u>
3066728	29-011-010-00251-008	101000	OLIVAR-SIN VARIEDAD	S	0,80	0,00
3066729	29-011-010-00258-002	101000	OLIVAR-SIN VARIEDAD	S	0,66	0,00



<u>APELLIDOS Y NOMBRE / RAZÓN SOCIAL</u>	<u>NIF</u>	<u>EXPEDIENTE</u>	<u>SUP. COMPROMETIDA</u>			
			<u>(ha)</u>			
JIMENEZ BECERRA MARIA	74807169Z	7021802	2.79			
<b>RESOLUCIÓN</b>						
<b>ADMITIDO</b>						
<b>IMPORTE POR ANUALIDAD</b>						
		<b>2015</b>	<b>2016</b>	<b>2017</b>	<b>2018</b>	<b>2019</b>
<b>IMPORTE MÁXIMO SUBVENCIONABLE</b>		318,45 €	318,45 €	318,45 €	318,45 €	318,45 €
<b>IMPORTE MEDIO DE TRANSFERENCIA (€/ha)</b>		114,14 €	114,14 €	114,14 €	114,14 €	114,14 €

**RECINTOS COMPROMETIDOS**

<u>REF.</u>	<u>REFERENCIA SIGPAC</u>	<u>CULTIVO</u>	<u>DESCRIPCIÓN CULTIVO</u>	<u>S/R</u>	<u>PEND. MEDIA (%)</u>	<u>SUP. DEC. ADMIN. (ha)</u>	<u>SUP. CERT. (ha)</u>	<u>SUP. CAMPO (ha)</u>	<u>SUP. COMPROM. (ha)</u>
3083557	29-060-003-00056-003	101000	OLIVAR-SIN VARIEDAD	S	44,43	0,02	0,02		0,02
3083558	29-060-003-00074-007	101000	OLIVAR-SIN VARIEDAD	S	22,84	0,03	0,03		0,03
3083559	29-060-003-00075-002	101000	OLIVAR-SIN VARIEDAD	S	38,83	0,45	0,45		0,45
3083561	29-060-001-00252-001	101000	OLIVAR-SIN VARIEDAD	S	28,78	0,26	0,26		0,26
3083562	29-060-001-00249-001	101000	OLIVAR-SIN VARIEDAD	S	35,74	0,22	0,22		0,22
3083563	29-060-001-00243-001	101000	OLIVAR-SIN VARIEDAD	S	35,59	0,48	0,48		0,48
3083564	29-060-001-00248-002	101000	OLIVAR-SIN VARIEDAD	S	35,13	0,08	0,08		0,08
3083565	29-060-001-00244-001	101000	OLIVAR-SIN VARIEDAD	S	35,99	0,10	0,14		0,10
3083566	29-060-001-00251-002	101000	OLIVAR-SIN VARIEDAD	S	44,89	0,13	0,13		0,13
3083567	29-060-001-00254-003	101000	OLIVAR-SIN VARIEDAD	S	41,20	0,47	0,92		0,47
3083577	29-060-001-00237-002	101000	OLIVAR-SIN VARIEDAD	S	20,89	0,55	0,55		0,55

**INCIDENCIAS****INCIDENCIA DESCRIPCIÓN**

- 80403 Explotación no inscrita en SIPEA (anexo I, Orden 26 mayo 2015)  
 Ref:3083572 Recinto:29-060-002-00039-003 Cultivo:101000 OLIVAR-SIN VARIEDAD Secano  
 Ref:3083573 Recinto:29-060-002-00039-003 Cultivo:101000 OLIVAR-SIN VARIEDAD Secano  
 Ref:3083575 Recinto:29-060-002-00070-002 Cultivo:101000 OLIVAR-SIN VARIEDAD Secano

**RESUMEN CRITERIOS DE SELECCIÓN**

<b>10.1.12 Agricultura de montaña con orientación ecológica en olivar</b>	<b>PUNTOS: 14,00</b>	
	<b>PUNTOS</b>	
Solicitantes de la medida 11, específica para la conversión o mantenimiento en agricultura ecológica	3,00	S
Porcentaje de superficie determinada en zonas con limitaciones naturales u otras limitaciones específicas ubicadas en las zonas de montaña	4,00	100.0%
Porcentaje de superficie determinada situada en zonas RAMSAR	0,00	0.0%
Porcentaje de superficie determinada en zonas vulnerables a la contaminación por nitratos	0,00	0.0%
Mayor pendiente media	3,00	33.9%
Porcentaje de superficie determinada en Red Natura 2000	4,00	100.0%



**DETALLE CRITERIOS DE SELECCIÓN****10.1.12 Agricultura de montaña con orientación ecológica en olivar****PUNTOS:** 14,00**Solicitantes de la medida 11, específica para la conversión o mantenimiento en agricultura ecológica****PUNTOS:** 3,00 S**Porcentaje de superficie determinada en zonas con limitaciones naturales u otras limitaciones específicas ubicadas en las zonas de montaña****PUNTOS:** 4,00 100.0%

<u>REF.</u>	<u>REFERENCIA SIGPAC</u>	<u>CULTIVO DESCRIPCIÓN CULTIVO</u>	<u>S/R</u>	<u>SUP. COMPROM. (ha)</u>	<u>SUP. CUMPLE (ha)</u>
3083577	29-060-001-00237-002	101000 OLIVAR-SIN VARIEDAD	S	0,55	0,55
3083563	29-060-001-00243-001	101000 OLIVAR-SIN VARIEDAD	S	0,48	0,48
3083565	29-060-001-00244-001	101000 OLIVAR-SIN VARIEDAD	S	0,10	0,10
3083564	29-060-001-00248-002	101000 OLIVAR-SIN VARIEDAD	S	0,08	0,08
3083562	29-060-001-00249-001	101000 OLIVAR-SIN VARIEDAD	S	0,22	0,22
3083566	29-060-001-00251-002	101000 OLIVAR-SIN VARIEDAD	S	0,13	0,13
3083561	29-060-001-00252-001	101000 OLIVAR-SIN VARIEDAD	S	0,26	0,26
3083567	29-060-001-00254-003	101000 OLIVAR-SIN VARIEDAD	S	0,47	0,47
3083557	29-060-003-00056-003	101000 OLIVAR-SIN VARIEDAD	S	0,02	0,02
3083558	29-060-003-00074-007	101000 OLIVAR-SIN VARIEDAD	S	0,03	0,03
3083559	29-060-003-00075-002	101000 OLIVAR-SIN VARIEDAD	S	0,45	0,45

**Porcentaje de superficie determinada situada en zonas RAMSAR****PUNTOS:** 0,00 0.0%

<u>REF.</u>	<u>REFERENCIA SIGPAC</u>	<u>CULTIVO DESCRIPCIÓN CULTIVO</u>	<u>S/R</u>	<u>SUP. COMPROM. (ha)</u>	<u>SUP. CUMPLE (ha)</u>
3083577	29-060-001-00237-002	101000 OLIVAR-SIN VARIEDAD	S	0,55	0,00
3083563	29-060-001-00243-001	101000 OLIVAR-SIN VARIEDAD	S	0,48	0,00
3083565	29-060-001-00244-001	101000 OLIVAR-SIN VARIEDAD	S	0,10	0,00
3083564	29-060-001-00248-002	101000 OLIVAR-SIN VARIEDAD	S	0,08	0,00
3083562	29-060-001-00249-001	101000 OLIVAR-SIN VARIEDAD	S	0,22	0,00
3083566	29-060-001-00251-002	101000 OLIVAR-SIN VARIEDAD	S	0,13	0,00
3083561	29-060-001-00252-001	101000 OLIVAR-SIN VARIEDAD	S	0,26	0,00
3083567	29-060-001-00254-003	101000 OLIVAR-SIN VARIEDAD	S	0,47	0,00
3083557	29-060-003-00056-003	101000 OLIVAR-SIN VARIEDAD	S	0,02	0,00
3083558	29-060-003-00074-007	101000 OLIVAR-SIN VARIEDAD	S	0,03	0,00
3083559	29-060-003-00075-002	101000 OLIVAR-SIN VARIEDAD	S	0,45	0,00

**Porcentaje de superficie determinada en zonas vulnerables a la contaminación por nitratos****PUNTOS:** 0,00 0.0%

<u>REF.</u>	<u>REFERENCIA SIGPAC</u>	<u>CULTIVO DESCRIPCIÓN CULTIVO</u>	<u>S/R</u>	<u>SUP. COMPROM. (ha)</u>	<u>SUP. CUMPLE (ha)</u>
3083577	29-060-001-00237-002	101000 OLIVAR-SIN VARIEDAD	S	0,55	0,00
3083563	29-060-001-00243-001	101000 OLIVAR-SIN VARIEDAD	S	0,48	0,00
3083565	29-060-001-00244-001	101000 OLIVAR-SIN VARIEDAD	S	0,10	0,00
3083564	29-060-001-00248-002	101000 OLIVAR-SIN VARIEDAD	S	0,08	0,00
3083562	29-060-001-00249-001	101000 OLIVAR-SIN VARIEDAD	S	0,22	0,00
3083566	29-060-001-00251-002	101000 OLIVAR-SIN VARIEDAD	S	0,13	0,00
3083561	29-060-001-00252-001	101000 OLIVAR-SIN VARIEDAD	S	0,26	0,00
3083567	29-060-001-00254-003	101000 OLIVAR-SIN VARIEDAD	S	0,47	0,00
3083557	29-060-003-00056-003	101000 OLIVAR-SIN VARIEDAD	S	0,02	0,00
3083558	29-060-003-00074-007	101000 OLIVAR-SIN VARIEDAD	S	0,03	0,00
3083559	29-060-003-00075-002	101000 OLIVAR-SIN VARIEDAD	S	0,45	0,00

**Mayor pendiente media****PUNTOS:** 3,00 33.9%

<u>REF.</u>	<u>REFERENCIA SIGPAC</u>	<u>CULTIVO DESCRIPCIÓN CULTIVO</u>	<u>S/R</u>	<u>PENDIENTE MEDIA (%)</u>	<u>SUP. COMPROM. (ha)</u>
-------------	--------------------------	------------------------------------	------------	----------------------------	---------------------------



REF.	REFERENCIA SIGPAC	CULTIVO	DESCRIPCIÓN CULTIVO	S/R	PENDIENTE	SUP.
					MEDIA (%)	COMPROM.
						(ha)
3083577	29-060-001-00237-002	101000	OLIVAR-SIN VARIEDAD	S	20,89	0,55
3083563	29-060-001-00243-001	101000	OLIVAR-SIN VARIEDAD	S	35,59	0,48
3083565	29-060-001-00244-001	101000	OLIVAR-SIN VARIEDAD	S	35,99	0,10
3083564	29-060-001-00248-002	101000	OLIVAR-SIN VARIEDAD	S	35,13	0,08
3083562	29-060-001-00249-001	101000	OLIVAR-SIN VARIEDAD	S	35,74	0,22
3083566	29-060-001-00251-002	101000	OLIVAR-SIN VARIEDAD	S	44,89	0,13
3083561	29-060-001-00252-001	101000	OLIVAR-SIN VARIEDAD	S	28,78	0,26
3083567	29-060-001-00254-003	101000	OLIVAR-SIN VARIEDAD	S	41,20	0,47
3083557	29-060-003-00056-003	101000	OLIVAR-SIN VARIEDAD	S	44,43	0,02
3083558	29-060-003-00074-007	101000	OLIVAR-SIN VARIEDAD	S	22,84	0,03
3083559	29-060-003-00075-002	101000	OLIVAR-SIN VARIEDAD	S	38,83	0,45

## Porcentaje de superficie determinada en Red Natura 2000

PUNTOS: 4,00 100.0%

REF.	REFERENCIA SIGPAC	CULTIVO	DESCRIPCIÓN CULTIVO	S/R	SUP.	SUP.
					COMPROM.	CUMPLE
					(ha)	(ha)
3083577	29-060-001-00237-002	101000	OLIVAR-SIN VARIEDAD	S	0,55	0,55
3083563	29-060-001-00243-001	101000	OLIVAR-SIN VARIEDAD	S	0,48	0,48
3083565	29-060-001-00244-001	101000	OLIVAR-SIN VARIEDAD	S	0,10	0,10
3083564	29-060-001-00248-002	101000	OLIVAR-SIN VARIEDAD	S	0,08	0,08
3083562	29-060-001-00249-001	101000	OLIVAR-SIN VARIEDAD	S	0,22	0,22
3083566	29-060-001-00251-002	101000	OLIVAR-SIN VARIEDAD	S	0,13	0,13
3083561	29-060-001-00252-001	101000	OLIVAR-SIN VARIEDAD	S	0,26	0,26
3083567	29-060-001-00254-003	101000	OLIVAR-SIN VARIEDAD	S	0,47	0,47
3083557	29-060-003-00056-003	101000	OLIVAR-SIN VARIEDAD	S	0,02	0,02
3083558	29-060-003-00074-007	101000	OLIVAR-SIN VARIEDAD	S	0,03	0,03
3083559	29-060-003-00075-002	101000	OLIVAR-SIN VARIEDAD	S	0,45	0,45



<u>APELLIDOS Y NOMBRE / RAZÓN SOCIAL</u>	<u>NIF</u>	<u>EXPEDIENTE</u>	<u>SUP. COMPROMETIDA</u>			
			<u>(ha)</u>			
JIMENEZ MAESES CRISTOBAL	2568931ZZ	7002949	0			
<b>RESOLUCIÓN</b>						
<b>INADMITIDO</b>						
<b>IMPORTE POR ANUALIDAD</b>						
		<u>2015</u>	<u>2016</u>	<u>2017</u>	<u>2018</u>	<u>2019</u>
<b>IMPORTE MÁXIMO SUBVENCIONABLE</b>		0,00 €	0,00 €	0,00 €	0,00 €	0,00 €
<b>IMPORTE MEDIO DE TRANSFERENCIA (€/ha)</b>		0,00 €	0,00 €	0,00 €	0,00 €	0,00 €

**INCIDENCIAS****INCIDENCIA DESCRIPCIÓN**

80403	Explotación no inscrita en SIPEA (anexo 1, Orden 26 mayo 2015) Ref:2287079 Recinto:29-012-008-00674-005 Cultivo:101000 OLIVAR-SIN VARIEDAD Secano
80406	Superficie admisible para la ayuda menor que la mínima requerida (anexo 1, Orden 26 de mayo de 2015) Sup. Resuelta:0,49
80412	Superficie resuelta para el grupo de pago menor que la mínima requerida Ref:2287082 Recinto:29-012-008-00593-005 Cultivo:101000 OLIVAR-SIN VARIEDAD Secano Sup. Declarada:0,12 Sup. Resuelta:0,12 Ref:2287083 Recinto:29-012-008-00598-001 Cultivo:101000 OLIVAR-SIN VARIEDAD Secano Sup. Declarada:0,09 Sup. Resuelta:0,09 Ref:2287076 Recinto:29-012-008-00598-003 Cultivo:101000 OLIVAR-SIN VARIEDAD Secano Sup. Declarada:0,03 Sup. Resuelta:0,03 Ref:2287077 Recinto:29-012-008-00599-002 Cultivo:101000 OLIVAR-SIN VARIEDAD Secano Sup. Declarada:0,05 Sup. Resuelta:0,05 Ref:2287078 Recinto:29-012-008-00674-002 Cultivo:101000 OLIVAR-SIN VARIEDAD Secano Sup. Declarada:0,15 Sup. Resuelta:0,15 Ref:2287085 Recinto:29-012-008-00674-003 Cultivo:101000 OLIVAR-SIN VARIEDAD Secano Sup. Declarada:0,05 Sup. Resuelta:0,05

**RESUMEN CRITERIOS DE SELECCIÓN**

<b>10.1.12 Agricultura de montaña con orientación ecológica en olivar</b>	<b>PUNTOS: 3,00</b>	
	<b>PUNTOS</b>	
Solicitantes de la medida 11, específica para la conversión o mantenimiento en agricultura ecológica	3,00	S
Porcentaje de superficie determinada en zonas con limitaciones naturales u otras limitaciones específicas ubicadas en las zonas de montaña	0,00	0.0%
Porcentaje de superficie determinada situada en zonas RAMSAR	0,00	0.0%
Porcentaje de superficie determinada en zonas vulnerables a la contaminación por nitratos	0,00	0.0%
Mayor pendiente media	0,00	0.0%
Porcentaje de superficie determinada en Red Natura 2000	0,00	0.0%

**DETALLE CRITERIOS DE SELECCIÓN**

<b>10.1.12 Agricultura de montaña con orientación ecológica en olivar</b>	<b>PUNTOS: 3,00</b>	
	<b>PUNTOS:</b>	
Solicitantes de la medida 11, específica para la conversión o mantenimiento en agricultura ecológica	3,00	S
Porcentaje de superficie determinada en zonas con limitaciones naturales u otras limitaciones específicas ubicadas en las zonas de montaña	0,00	0.0%
Porcentaje de superficie determinada situada en zonas RAMSAR	0,00	0.0%
Porcentaje de superficie determinada en zonas vulnerables a la contaminación por nitratos	0,00	0.0%
Mayor pendiente media	0,00	0.0%
Porcentaje de superficie determinada en Red Natura 2000	0,00	0.0%



				<b>SUP. COMPROMETIDA</b>					
<b>APELLIDOS Y NOMBRE / RAZÓN SOCIAL</b>				<b>NIF</b>	<b>EXPEDIENTE</b>	<b>(ha)</b>			
JIMENEZ MARMOLEJO MARIA DEL CARMEN				25029952H	7019850	7.88			
<b>RESOLUCIÓN</b>									
ADMITIDO									
<b>IMPORTE POR ANUALIDAD</b>									
				<b>2015</b>	<b>2016</b>	<b>2017</b>	<b>2018</b>	<b>2019</b>	
IMPORTE MÁXIMO SUBVENCIONABLE				899,42 €	899,42 €	899,42 €	899,42 €	899,42 €	
IMPORTE MEDIO DE TRANSFERENCIA (€/ha)				114,14 €	114,14 €	114,14 €	114,14 €	114,14 €	
<b>RECINTOS COMPROMETIDOS</b>									
<b>REF.</b>	<b>REFERENCIA SIGPAC</b>	<b>CULTIVO</b>	<b>DESCRIPCIÓN CULTIVO</b>	<b>S/R</b>	<b>PEND. MEDIA (%)</b>	<b>SUP. DEC. ADMIN. (ha)</b>	<b>SUP. CERT. (ha)</b>	<b>SUP. CAMPO (ha)</b>	<b>SUP. COMPROM. (ha)</b>
2295843	29-031-008-00056-002	101000	OLIVAR-SIN VARIEDAD	S	22,82	2,49	2,51		2,49
2295844	29-031-008-00009-001	101000	OLIVAR-SIN VARIEDAD	S	21,71	5,39	5,86		5,39

### RESUMEN CRITERIOS DE SELECCIÓN

<b>10.1.12 Agricultura de montaña con orientación ecológica en olivar</b>		<b>PUNTOS: 8,00</b>	
		<b>PUNTOS</b>	
Solicitantes de la medida 11, específica para la conversión o mantenimiento en agricultura ecológica		3,00	S
Porcentaje de superficie determinada en zonas con limitaciones naturales u otras limitaciones específicas ubicadas en las zonas de montaña		4,00	100.0%
Porcentaje de superficie determinada situada en zonas RAMSAR		0,00	0.0%
Porcentaje de superficie determinada en zonas vulnerables a la contaminación por nitratos		0,00	0.0%
Mayor pendiente media		1,00	22.06%
Porcentaje de superficie determinada en Red Natura 2000		0,00	0.0%



**DETALLE CRITERIOS DE SELECCIÓN****10.1.12 Agricultura de montaña con orientación ecológica en olivar PUNTOS: 8,00****Solicitantes de la medida 11, específica para la conversión o mantenimiento en agricultura ecológica PUNTOS: 3,00 S****Porcentaje de superficie determinada en zonas con limitaciones naturales u otras limitaciones específicas ubicadas en las zonas de montaña PUNTOS: 4,00 100.0%**

<u>REF.</u>	<u>REFERENCIA SIGPAC</u>	<u>CULTIVO</u>	<u>DESCRIPCIÓN CULTIVO</u>	<u>S/R</u>	<u>SUP. COMPROM.</u> <u>(ha)</u>	<u>SUP. CUMPLE</u> <u>(ha)</u>
2295844	29-031-008-00009-001	101000	OLIVAR-SIN VARIEDAD	S	5,39	5,39
2295843	29-031-008-00056-002	101000	OLIVAR-SIN VARIEDAD	S	2,49	2,49

**Porcentaje de superficie determinada situada en zonas RAMSAR PUNTOS: 0,00 0.0%**

<u>REF.</u>	<u>REFERENCIA SIGPAC</u>	<u>CULTIVO</u>	<u>DESCRIPCIÓN CULTIVO</u>	<u>S/R</u>	<u>SUP. COMPROM.</u> <u>(ha)</u>	<u>SUP. CUMPLE</u> <u>(ha)</u>
2295844	29-031-008-00009-001	101000	OLIVAR-SIN VARIEDAD	S	5,39	0,00
2295843	29-031-008-00056-002	101000	OLIVAR-SIN VARIEDAD	S	2,49	0,00

**Porcentaje de superficie determinada en zonas vulnerables a la contaminación por nitratos PUNTOS: 0,00 0.0%**

<u>REF.</u>	<u>REFERENCIA SIGPAC</u>	<u>CULTIVO</u>	<u>DESCRIPCIÓN CULTIVO</u>	<u>S/R</u>	<u>SUP. COMPROM.</u> <u>(ha)</u>	<u>SUP. CUMPLE</u> <u>(ha)</u>
2295844	29-031-008-00009-001	101000	OLIVAR-SIN VARIEDAD	S	5,39	0,00
2295843	29-031-008-00056-002	101000	OLIVAR-SIN VARIEDAD	S	2,49	0,00

**Mayor pendiente media PUNTOS: 1,00 22.06%**

<u>REF.</u>	<u>REFERENCIA SIGPAC</u>	<u>CULTIVO</u>	<u>DESCRIPCIÓN CULTIVO</u>	<u>S/R</u>	<u>PENDIENTE MEDIA (%)</u>	<u>SUP. COMPROM.</u> <u>(ha)</u>
2295844	29-031-008-00009-001	101000	OLIVAR-SIN VARIEDAD	S	21,71	5,39
2295843	29-031-008-00056-002	101000	OLIVAR-SIN VARIEDAD	S	22,82	2,49

**Porcentaje de superficie determinada en Red Natura 2000 PUNTOS: 0,00 0.0%**

<u>REF.</u>	<u>REFERENCIA SIGPAC</u>	<u>CULTIVO</u>	<u>DESCRIPCIÓN CULTIVO</u>	<u>S/R</u>	<u>SUP. COMPROM.</u> <u>(ha)</u>	<u>SUP. CUMPLE</u> <u>(ha)</u>
2295844	29-031-008-00009-001	101000	OLIVAR-SIN VARIEDAD	S	5,39	0,00
2295843	29-031-008-00056-002	101000	OLIVAR-SIN VARIEDAD	S	2,49	0,00



<u>APELLIDOS Y NOMBRE / RAZÓN SOCIAL</u>		<u>NIF</u>	<u>EXPEDIENTE</u>	<u>SUP. COMPROMETIDA</u>				
				<u>(ha)</u>				
JIMENEZ MORA JUAN		74793193E	7020375	1.19				
<b>RESOLUCIÓN</b>								
<b>ADMITIDO</b>								
<b>IMPORTE POR ANUALIDAD</b>								
		<b>2015</b>	<b>2016</b>	<b>2017</b>	<b>2018</b>	<b>2019</b>		
<b>IMPORTE MÁXIMO SUBVENCIONABLE</b>		135,83 €	135,83 €	135,83 €	135,83 €	135,83 €		
<b>IMPORTE MEDIO DE TRANSFERENCIA (€/ha)</b>		114,14 €	114,14 €	114,14 €	114,14 €	114,14 €		
<b>RECINTOS COMPROMETIDOS</b>								
<u>REF.</u>	<u>REFERENCIA SIGPAC</u>	<u>CULTIVO</u>	<u>DESCRIPCIÓN CULTIVO</u>	<u>PEND. MEDIA</u>	<u>SUP. DEC. ADMIN.</u>	<u>SUP. CERT.</u>	<u>SUP. CAMPO</u>	<u>SUP. COMPROM.</u>
				<u>S/R</u>	<u>(%)</u>	<u>(ha)</u>	<u>(ha)</u>	<u>(ha)</u>
2310907	29-031-018-00244-001	101000	OLIVAR-SIN VARIEDAD	S	21,17	1,19	1,19	1,19

### RESUMEN CRITERIOS DE SELECCIÓN

<b>10.1.12 Agricultura de montaña con orientación ecológica en olivar</b>		<b>PUNTOS: 8,00</b>	
		<b>PUNTOS</b>	
Solicitantes de la medida 11, específica para la conversión o mantenimiento en agricultura ecológica		3,00	S
Porcentaje de superficie determinada en zonas con limitaciones naturales u otras limitaciones específicas ubicadas en las zonas de montaña		4,00	100.0%
Porcentaje de superficie determinada situada en zonas RAMSAR		0,00	0.0%
Porcentaje de superficie determinada en zonas vulnerables a la contaminación por nitratos		0,00	0.0%
Mayor pendiente media		1,00	21.17%
Porcentaje de superficie determinada en Red Natura 2000		0,00	0.0%



**DETALLE CRITERIOS DE SELECCIÓN****10.1.12 Agricultura de montaña con orientación ecológica en olivar PUNTOS: 8,00****Solicitantes de la medida 11, específica para la conversión o mantenimiento en agricultura ecológica PUNTOS: 3,00 S****Porcentaje de superficie determinada en zonas con limitaciones naturales u otras limitaciones específicas ubicadas en las zonas de montaña PUNTOS: 4,00 100.0%**

<u>REF.</u>	<u>REFERENCIA SIGPAC</u>	<u>CULTIVO</u>	<u>DESCRIPCIÓN CULTIVO</u>	<u>S/R</u>	<u>SUP. COMPROM.</u> <u>(ha)</u>	<u>SUP. CUMPLE</u> <u>(ha)</u>
2310907	29-031-018-00244-001	101000	OLIVAR-SIN VARIEDAD	S	1,19	1,19

**Porcentaje de superficie determinada situada en zonas RAMSAR PUNTOS: 0,00 0.0%**

<u>REF.</u>	<u>REFERENCIA SIGPAC</u>	<u>CULTIVO</u>	<u>DESCRIPCIÓN CULTIVO</u>	<u>S/R</u>	<u>SUP. COMPROM.</u> <u>(ha)</u>	<u>SUP. CUMPLE</u> <u>(ha)</u>
2310907	29-031-018-00244-001	101000	OLIVAR-SIN VARIEDAD	S	1,19	0,00

**Porcentaje de superficie determinada en zonas vulnerables a la contaminación por nitratos PUNTOS: 0,00 0.0%**

<u>REF.</u>	<u>REFERENCIA SIGPAC</u>	<u>CULTIVO</u>	<u>DESCRIPCIÓN CULTIVO</u>	<u>S/R</u>	<u>SUP. COMPROM.</u> <u>(ha)</u>	<u>SUP. CUMPLE</u> <u>(ha)</u>
2310907	29-031-018-00244-001	101000	OLIVAR-SIN VARIEDAD	S	1,19	0,00

**Mayor pendiente media PUNTOS: 1,00 21.17%**

<u>REF.</u>	<u>REFERENCIA SIGPAC</u>	<u>CULTIVO</u>	<u>DESCRIPCIÓN CULTIVO</u>	<u>S/R</u>	<u>PENDIENTE MEDIA (%)</u>	<u>SUP. COMPROM.</u> <u>(ha)</u>
2310907	29-031-018-00244-001	101000	OLIVAR-SIN VARIEDAD	S	21,17	1,19

**Porcentaje de superficie determinada en Red Natura 2000 PUNTOS: 0,00 0.0%**

<u>REF.</u>	<u>REFERENCIA SIGPAC</u>	<u>CULTIVO</u>	<u>DESCRIPCIÓN CULTIVO</u>	<u>S/R</u>	<u>SUP. COMPROM.</u> <u>(ha)</u>	<u>SUP. CUMPLE</u> <u>(ha)</u>
2310907	29-031-018-00244-001	101000	OLIVAR-SIN VARIEDAD	S	1,19	0,00



<u>APELLIDOS Y NOMBRE / RAZÓN SOCIAL</u>		<u>NIF</u>	<u>EXPEDIENTE</u>	<u>SUP. COMPROMETIDA</u>				
				<u>(ha)</u>				
JIMÉNEZ PÉREZ JUAN CARLOS		25331851L	7021355	1.69				
<b>RESOLUCIÓN</b>								
<b>ADMITIDO</b>								
<b>IMPORTE POR ANUALIDAD</b>								
		<b>2015</b>	<b>2016</b>	<b>2017</b>	<b>2018</b>	<b>2019</b>		
<b>IMPORTE MÁXIMO SUBVENCIONABLE</b>		192,90 €	192,90 €	192,90 €	192,90 €	192,90 €		
<b>IMPORTE MEDIO DE TRANSFERENCIA (€/ha)</b>		114,14 €	114,14 €	114,14 €	114,14 €	114,14 €		
<b>RECINTOS COMPROMETIDOS</b>								
<u>REF.</u>	<u>REFERENCIA SIGPAC</u>	<u>CULTIVO</u>	<u>DESCRIPCIÓN CULTIVO</u>	<u>PEND. MEDIA</u>	<u>SUP. DEC. ADMIN.</u>	<u>SUP. CERT.</u>	<u>SUP. CAMPO</u>	<u>SUP. COMPROM.</u>
				<u>S/R</u>	<u>(%)</u>	<u>(ha)</u>	<u>(ha)</u>	<u>(ha)</u>
2332406	29-015-137-00053-001	101000	OLIVAR-SIN VARIEDAD	S	22,35	0,16	0,16	0,16
2332407	29-015-137-00057-004	101000	OLIVAR-SIN VARIEDAD	S	22,35	0,65	0,65	0,65
2332408	29-015-137-00050-005	101000	OLIVAR-SIN VARIEDAD	S	26,94	0,88	0,88	0,88

### RESUMEN CRITERIOS DE SELECCIÓN

<b>10.1.12 Agricultura de montaña con orientación ecológica en olivar</b>		<b>PUNTOS: 8,00</b>	
		<b>PUNTOS</b>	
Solicitantes de la medida 11, específica para la conversión o mantenimiento en agricultura ecológica		3,00	S
Porcentaje de superficie determinada en zonas con limitaciones naturales u otras limitaciones específicas ubicadas en las zonas de montaña		4,00	100.0%
Porcentaje de superficie determinada situada en zonas RAMSAR		0,00	0.0%
Porcentaje de superficie determinada en zonas vulnerables a la contaminación por nitratos		0,00	0.0%
Mayor pendiente media		1,00	24.75%
Porcentaje de superficie determinada en Red Natura 2000		0,00	0.0%



**DETALLE CRITERIOS DE SELECCIÓN****10.1.12 Agricultura de montaña con orientación ecológica en olivar****PUNTOS:** 8,00**Solicitantes de la medida 11, específica para la conversión o mantenimiento en agricultura ecológica****PUNTOS:** 3,00 S**Porcentaje de superficie determinada en zonas con limitaciones naturales u otras limitaciones específicas ubicadas en las zonas de montaña****PUNTOS:** 4,00 100.0%

<u>REF.</u>	<u>REFERENCIA SIGPAC</u>	<u>CULTIVO DESCRIPCIÓN CULTIVO</u>	<u>S/R</u>	<u>SUP. COMPROM. (ha)</u>	<u>SUP. CUMPLE (ha)</u>
2332408	29-015-137-00050-005	101000 OLIVAR-SIN VARIEDAD	S	0,88	0,88
2332406	29-015-137-00053-001	101000 OLIVAR-SIN VARIEDAD	S	0,16	0,16
2332407	29-015-137-00057-004	101000 OLIVAR-SIN VARIEDAD	S	0,65	0,65

**Porcentaje de superficie determinada situada en zonas RAMSAR****PUNTOS:** 0,00 0.0%

<u>REF.</u>	<u>REFERENCIA SIGPAC</u>	<u>CULTIVO DESCRIPCIÓN CULTIVO</u>	<u>S/R</u>	<u>SUP. COMPROM. (ha)</u>	<u>SUP. CUMPLE (ha)</u>
2332408	29-015-137-00050-005	101000 OLIVAR-SIN VARIEDAD	S	0,88	0,00
2332406	29-015-137-00053-001	101000 OLIVAR-SIN VARIEDAD	S	0,16	0,00
2332407	29-015-137-00057-004	101000 OLIVAR-SIN VARIEDAD	S	0,65	0,00

**Porcentaje de superficie determinada en zonas vulnerables a la contaminación por nitratos****PUNTOS:** 0,00 0.0%

<u>REF.</u>	<u>REFERENCIA SIGPAC</u>	<u>CULTIVO DESCRIPCIÓN CULTIVO</u>	<u>S/R</u>	<u>SUP. COMPROM. (ha)</u>	<u>SUP. CUMPLE (ha)</u>
2332408	29-015-137-00050-005	101000 OLIVAR-SIN VARIEDAD	S	0,88	0,00
2332406	29-015-137-00053-001	101000 OLIVAR-SIN VARIEDAD	S	0,16	0,00
2332407	29-015-137-00057-004	101000 OLIVAR-SIN VARIEDAD	S	0,65	0,00

**Mayor pendiente media****PUNTOS:** 1,00 24.75%

<u>REF.</u>	<u>REFERENCIA SIGPAC</u>	<u>CULTIVO DESCRIPCIÓN CULTIVO</u>	<u>S/R</u>	<u>PENDIENTE MEDIA (%)</u>	<u>SUP. COMPROM. (ha)</u>
2332408	29-015-137-00050-005	101000 OLIVAR-SIN VARIEDAD	S	26,94	0,88
2332406	29-015-137-00053-001	101000 OLIVAR-SIN VARIEDAD	S	22,35	0,16
2332407	29-015-137-00057-004	101000 OLIVAR-SIN VARIEDAD	S	22,35	0,65

**Porcentaje de superficie determinada en Red Natura 2000****PUNTOS:** 0,00 0.0%

<u>REF.</u>	<u>REFERENCIA SIGPAC</u>	<u>CULTIVO DESCRIPCIÓN CULTIVO</u>	<u>S/R</u>	<u>SUP. COMPROM. (ha)</u>	<u>SUP. CUMPLE (ha)</u>
2332408	29-015-137-00050-005	101000 OLIVAR-SIN VARIEDAD	S	0,88	0,00
2332406	29-015-137-00053-001	101000 OLIVAR-SIN VARIEDAD	S	0,16	0,00
2332407	29-015-137-00057-004	101000 OLIVAR-SIN VARIEDAD	S	0,65	0,00





<u>APELLIDOS Y NOMBRE / RAZÓN SOCIAL</u>	<u>NIF</u>	<u>EXPEDIENTE</u>	<u>SUP. COMPROMETIDA</u>		
			<u>(ha)</u>		
KYTE (.) VIRGINIA CAMERON	X4803606X	7020211	0		
<b>RESOLUCIÓN</b>					
INADMITIDO					
<b>IMPORTES POR ANUALIDAD</b>					
	<u>2015</u>	<u>2016</u>	<u>2017</u>	<u>2018</u>	<u>2019</u>
IMPORTE MÁXIMO SUBVENCIONABLE	0,00 €	0,00 €	0,00 €	0,00 €	0,00 €
IMPORTE MEDIO DE TRANSFERENCIA (€/ha)	0,00 €	0,00 €	0,00 €	0,00 €	0,00 €

**INCIDENCIAS****INCIDENCIA DESCRIPCIÓN**

80402	El solicitante no está inscrito en SIPEA como operador ecológico
80403	Explotación no inscrita en SIPEA (anexo 1, Orden 26 mayo 2015) Ref:2305390 Recinto:29-084-019-00049-004 Cultivo:101000 OLIVAR-SIN VARIEDAD Secano
80406	Superficie admisible para la ayuda menor que la mínima requerida (anexo 1, Orden 26 de mayo de 2015) Sup. Resuelta:0

**RESUMEN CRITERIOS DE SELECCIÓN**

<b>10.1.12 Agricultura de montaña con orientación ecológica en olivar</b>	<b>PUNTOS: 0,00</b>	
	<u>PUNTOS</u>	
Solicitantes de la medida 11, específica para la conversión o mantenimiento en agricultura ecológica	0,00	N
Porcentaje de superficie determinada en zonas con limitaciones naturales u otras limitaciones específicas ubicadas en las zonas de montaña	0,00	0.0%
Porcentaje de superficie determinada situada en zonas RAMSAR	0,00	0.0%
Porcentaje de superficie determinada en zonas vulnerables a la contaminación por nitratos	0,00	0.0%
Mayor pendiente media	0,00	0.0%
Porcentaje de superficie determinada en Red Natura 2000	0,00	0.0%

**DETALLE CRITERIOS DE SELECCIÓN**

<b>10.1.12 Agricultura de montaña con orientación ecológica en olivar</b>	<b>PUNTOS: 0,00</b>	
	<u>PUNTOS:</u>	
Solicitantes de la medida 11, específica para la conversión o mantenimiento en agricultura ecológica	0,00	N
Porcentaje de superficie determinada en zonas con limitaciones naturales u otras limitaciones específicas ubicadas en las zonas de montaña	0,00	0.0%
Porcentaje de superficie determinada situada en zonas RAMSAR	0,00	0.0%
Porcentaje de superficie determinada en zonas vulnerables a la contaminación por nitratos	0,00	0.0%
Mayor pendiente media	0,00	0.0%
Porcentaje de superficie determinada en Red Natura 2000	0,00	0.0%



<u>APELLIDOS Y NOMBRE / RAZÓN SOCIAL</u>		<u>NIF</u>	<u>EXPEDIENTE</u>	<u>SUP. COMPROMETIDA</u>				
				<u>(ha)</u>				
LAFUENTE GARCIA ANA MARIA		25242798E	7020437	1.46				
<b>RESOLUCIÓN</b>								
<b>ADMITIDO</b>								
<b>IMPORTE POR ANUALIDAD</b>								
		<b>2015</b>	<b>2016</b>	<b>2017</b>	<b>2018</b>	<b>2019</b>		
	<b>IMPORTE MÁXIMO SUBVENCIONABLE</b>	166,64 €	166,64 €	166,64 €	166,64 €	166,64 €		
	<b>IMPORTE MEDIO DE TRANSFERENCIA (€/ha)</b>	114,14 €	114,14 €	114,14 €	114,14 €	114,14 €		
<b>RECINTOS COMPROMETIDOS</b>								
<u>REF.</u>	<u>REFERENCIA SIGPAC</u>	<u>CULTIVO</u>	<u>DESCRIPCIÓN CULTIVO</u>	<u>PEND. MEDIA</u>	<u>SUP. DEC. ADMIN.</u>	<u>SUP. CERT.</u>	<u>SUP. CAMPO</u>	<u>SUP. COMPROM.</u>
				<u>S/R</u>	<u>(%)</u>	<u>(ha)</u>	<u>(ha)</u>	<u>(ha)</u>
2311501	29-017-001-09006-001	101000	OLIVAR-SIN VARIEDAD	S	20,07	0,02	0,02	0,02
2311502	29-017-001-00114-001	101000	OLIVAR-SIN VARIEDAD	S	22,42	0,08	0,08	0,08
2311503	29-017-001-00115-001	101000	OLIVAR-SIN VARIEDAD	S	21,47	1,36	1,36	1,36

### RESUMEN CRITERIOS DE SELECCIÓN

<b>10.1.12 Agricultura de montaña con orientación ecológica en olivar</b>		<b>PUNTOS: 4,00</b>	
		<b>PUNTOS</b>	
<b>Solicitantes de la medida 11, específica para la conversión o mantenimiento en agricultura ecológica</b>		3,00	S
<b>Porcentaje de superficie determinada en zonas con limitaciones naturales u otras limitaciones específicas ubicadas en las zonas de montaña</b>		0,00	0.0%
<b>Porcentaje de superficie determinada situada en zonas RAMSAR</b>		0,00	0.0%
<b>Porcentaje de superficie determinada en zonas vulnerables a la contaminación por nitratos</b>		0,00	0.0%
<b>Mayor pendiente media</b>		1,00	21.5%
<b>Porcentaje de superficie determinada en Red Natura 2000</b>		0,00	0.0%



**DETALLE CRITERIOS DE SELECCIÓN****10.1.12 Agricultura de montaña con orientación ecológica en olivar****PUNTOS:** 4,00**Solicitantes de la medida 11, específica para la conversión o mantenimiento en agricultura ecológica****PUNTOS:** 3,00 S**Porcentaje de superficie determinada en zonas con limitaciones naturales u otras limitaciones específicas ubicadas en las zonas de montaña****PUNTOS:** 0,00 0.0%

<u>REF.</u>	<u>REFERENCIA SIGPAC</u>	<u>CULTIVO</u>	<u>DESCRIPCIÓN CULTIVO</u>	<u>S/R</u>	<u>SUP. COMPROM.</u> <u>(ha)</u>	<u>SUP. CUMPLE</u> <u>(ha)</u>
2311502	29-017-001-00114-001	101000	OLIVAR-SIN VARIEDAD	S	0,08	0,00
2311503	29-017-001-00115-001	101000	OLIVAR-SIN VARIEDAD	S	1,36	0,00
2311501	29-017-001-09006-001	101000	OLIVAR-SIN VARIEDAD	S	0,02	0,00

**Porcentaje de superficie determinada situada en zonas RAMSAR****PUNTOS:** 0,00 0.0%

<u>REF.</u>	<u>REFERENCIA SIGPAC</u>	<u>CULTIVO</u>	<u>DESCRIPCIÓN CULTIVO</u>	<u>S/R</u>	<u>SUP. COMPROM.</u> <u>(ha)</u>	<u>SUP. CUMPLE</u> <u>(ha)</u>
2311502	29-017-001-00114-001	101000	OLIVAR-SIN VARIEDAD	S	0,08	0,00
2311503	29-017-001-00115-001	101000	OLIVAR-SIN VARIEDAD	S	1,36	0,00
2311501	29-017-001-09006-001	101000	OLIVAR-SIN VARIEDAD	S	0,02	0,00

**Porcentaje de superficie determinada en zonas vulnerables a la contaminación por nitratos****PUNTOS:** 0,00 0.0%

<u>REF.</u>	<u>REFERENCIA SIGPAC</u>	<u>CULTIVO</u>	<u>DESCRIPCIÓN CULTIVO</u>	<u>S/R</u>	<u>SUP. COMPROM.</u> <u>(ha)</u>	<u>SUP. CUMPLE</u> <u>(ha)</u>
2311502	29-017-001-00114-001	101000	OLIVAR-SIN VARIEDAD	S	0,08	0,00
2311503	29-017-001-00115-001	101000	OLIVAR-SIN VARIEDAD	S	1,36	0,00
2311501	29-017-001-09006-001	101000	OLIVAR-SIN VARIEDAD	S	0,02	0,00

**Mayor pendiente media****PUNTOS:** 1,00 21.5%

<u>REF.</u>	<u>REFERENCIA SIGPAC</u>	<u>CULTIVO</u>	<u>DESCRIPCIÓN CULTIVO</u>	<u>S/R</u>	<u>PENDIENTE MEDIA (%)</u>	<u>SUP. COMPROM.</u> <u>(ha)</u>
2311502	29-017-001-00114-001	101000	OLIVAR-SIN VARIEDAD	S	22,42	0,08
2311503	29-017-001-00115-001	101000	OLIVAR-SIN VARIEDAD	S	21,47	1,36
2311501	29-017-001-09006-001	101000	OLIVAR-SIN VARIEDAD	S	20,07	0,02

**Porcentaje de superficie determinada en Red Natura 2000****PUNTOS:** 0,00 0.0%

<u>REF.</u>	<u>REFERENCIA SIGPAC</u>	<u>CULTIVO</u>	<u>DESCRIPCIÓN CULTIVO</u>	<u>S/R</u>	<u>SUP. COMPROM.</u> <u>(ha)</u>	<u>SUP. CUMPLE</u> <u>(ha)</u>
2311502	29-017-001-00114-001	101000	OLIVAR-SIN VARIEDAD	S	0,08	0,00
2311503	29-017-001-00115-001	101000	OLIVAR-SIN VARIEDAD	S	1,36	0,00
2311501	29-017-001-09006-001	101000	OLIVAR-SIN VARIEDAD	S	0,02	0,00



<u>APELLIDOS Y NOMBRE / RAZÓN SOCIAL</u>		<u>NIF</u>	<u>EXPEDIENTE</u>	<u>SUP. COMPROMETIDA</u>				
				<u>(ha)</u>				
LAS PILETAS, S.L.		B29027042	7021175	5.98				
<b>RESOLUCIÓN ADMITIDO</b>								
<b>IMPORTE POR ANUALIDAD</b>								
		<u>2015</u>	<u>2016</u>	<u>2017</u>	<u>2018</u>	<u>2019</u>		
IMPORTE MÁXIMO SUBVENCIONABLE		682,56 €	682,56 €	682,56 €	682,56 €	682,56 €		
IMPORTE MEDIO DE TRANSFERENCIA (€/ha)		114,14 €	114,14 €	114,14 €	114,14 €	114,14 €		
<b>RECINTOS COMPROMETIDOS</b>								
<u>REF.</u>	<u>REFERENCIA SIGPAC</u>	<u>CULTIVO</u>	<u>DESCRIPCIÓN CULTIVO</u>	<u>PEND. MEDIA</u>	<u>SUP. DEC. ADMIN.</u>	<u>SUP. CERT.</u>	<u>SUP. CAMPO</u>	<u>SUP. COMPROM.</u>
				<u>S/R</u>	<u>(%)</u>	<u>(ha)</u>	<u>(ha)</u>	<u>(ha)</u>
3084391	11-042-009-00049-003	101000	OLIVAR-SIN VARIEDAD	S	48,86	5,98	5,98	5,98

### RESUMEN CRITERIOS DE SELECCIÓN

<b>10.1.12 Agricultura de montaña con orientación ecológica en olivar</b>		<b>PUNTOS: 14,00</b>	
		<u>PUNTOS</u>	
Solicitantes de la medida 11, específica para la conversión o mantenimiento en agricultura ecológica		3,00	S
Porcentaje de superficie determinada en zonas con limitaciones naturales u otras limitaciones específicas ubicadas en las zonas de montaña		4,00	100.0%
Porcentaje de superficie determinada situada en zonas RAMSAR		0,00	0.0%
Porcentaje de superficie determinada en zonas vulnerables a la contaminación por nitratos		0,00	0.0%
Mayor pendiente media		3,00	48.86%
Porcentaje de superficie determinada en Red Natura 2000		4,00	100.0%



**DETALLE CRITERIOS DE SELECCIÓN****10.1.12 Agricultura de montaña con orientación ecológica en olivar****PUNTOS: 14,00****Solicitantes de la medida 11, específica para la conversión o mantenimiento en agricultura ecológica****PUNTOS: 3,00 S****Porcentaje de superficie determinada en zonas con limitaciones naturales u otras limitaciones específicas ubicadas en las zonas de montaña****PUNTOS: 4,00 100.0%**

<u>REF.</u>	<u>REFERENCIA SIGPAC</u>	<u>CULTIVO DESCRIPCIÓN CULTIVO</u>	<u>S/R</u>	<u>SUP. COMPROM. (ha)</u>	<u>SUP. CUMPLE (ha)</u>
3084391	11-042-009-00049-003	101000 OLIVAR-SIN VARIEDAD	S	5,98	5,98

**Porcentaje de superficie determinada situada en zonas RAMSAR****PUNTOS: 0,00 0.0%**

<u>REF.</u>	<u>REFERENCIA SIGPAC</u>	<u>CULTIVO DESCRIPCIÓN CULTIVO</u>	<u>S/R</u>	<u>SUP. COMPROM. (ha)</u>	<u>SUP. CUMPLE (ha)</u>
3084391	11-042-009-00049-003	101000 OLIVAR-SIN VARIEDAD	S	5,98	0,00

**Porcentaje de superficie determinada en zonas vulnerables a la contaminación por nitratos****PUNTOS: 0,00 0.0%**

<u>REF.</u>	<u>REFERENCIA SIGPAC</u>	<u>CULTIVO DESCRIPCIÓN CULTIVO</u>	<u>S/R</u>	<u>SUP. COMPROM. (ha)</u>	<u>SUP. CUMPLE (ha)</u>
3084391	11-042-009-00049-003	101000 OLIVAR-SIN VARIEDAD	S	5,98	0,00

**Mayor pendiente media****PUNTOS: 3,00 48.86%**

<u>REF.</u>	<u>REFERENCIA SIGPAC</u>	<u>CULTIVO DESCRIPCIÓN CULTIVO</u>	<u>S/R</u>	<u>PENDIENTE MEDIA (%)</u>	<u>SUP. COMPROM. (ha)</u>
3084391	11-042-009-00049-003	101000 OLIVAR-SIN VARIEDAD	S	48,86	5,98

**Porcentaje de superficie determinada en Red Natura 2000****PUNTOS: 4,00 100.0%**

<u>REF.</u>	<u>REFERENCIA SIGPAC</u>	<u>CULTIVO DESCRIPCIÓN CULTIVO</u>	<u>S/R</u>	<u>SUP. COMPROM. (ha)</u>	<u>SUP. CUMPLE (ha)</u>
3084391	11-042-009-00049-003	101000 OLIVAR-SIN VARIEDAD	S	5,98	5,98



<u>APELLIDOS Y NOMBRE / RAZÓN SOCIAL</u>	<u>NIF</u>	<u>EXPEDIENTE</u>	<u>SUP. COMPROMETIDA</u>		
			<u>(ha)</u>		
LEDESMA ALBA ROCÍO	25661014Y	7020997	0		
<b>RESOLUCIÓN</b>					
<b>INADMITIDO</b>					
<b>IMPORTES POR ANUALIDAD</b>					
	<u>2015</u>	<u>2016</u>	<u>2017</u>	<u>2018</u>	<u>2019</u>
IMPORTE MÁXIMO SUBVENCIONABLE	0,00 €	0,00 €	0,00 €	0,00 €	0,00 €
IMPORTE MEDIO DE TRANSFERENCIA (€/ha)	0,00 €	0,00 €	0,00 €	0,00 €	0,00 €

**INCIDENCIAS****INCIDENCIA DESCRIPCIÓN**

80406	Superficie admisible para la ayuda menor que la mínima requerida (anexo 1, Orden 26 de mayo de 2015) Sup. Resuelta:0,88				
80412	Superficie resuelta para el grupo de pago menor que la mínima requerida				
	Ref:2323434	Recinto:29-030-004-00445-001	Cultivo:101000	OLIVAR-SIN VARIEDAD Secano	Sup. Declarada:5,16 Sup. Resuelta:0
	Ref:2323436	Recinto:29-030-004-00445-019	Cultivo:101000	OLIVAR-SIN VARIEDAD Secano	Sup. Declarada:0,66 Sup. Resuelta:0
	Ref:2323439	Recinto:29-030-004-00445-023	Cultivo:101000	OLIVAR-SIN VARIEDAD Secano	Sup. Declarada:0,04 Sup. Resuelta:0
	Ref:2323440	Recinto:29-030-004-00445-026	Cultivo:101000	OLIVAR-SIN VARIEDAD Secano	Sup. Declarada:1,39 Sup. Resuelta:0
	Ref:2323442	Recinto:29-050-001-00224-003	Cultivo:101000	OLIVAR-SIN VARIEDAD Secano	Sup. Declarada:0,12 Sup. Resuelta:0,12
	Ref:2323438	Recinto:29-050-001-00300-001	Cultivo:101000	OLIVAR-SIN VARIEDAD Secano	Sup. Declarada:0,14 Sup. Resuelta:0
	Ref:2323437	Recinto:29-050-001-00301-001	Cultivo:101000	OLIVAR-SIN VARIEDAD Secano	Sup. Declarada:0,08 Sup. Resuelta:0,08
	Ref:2323441	Recinto:29-050-002-00117-005	Cultivo:101000	OLIVAR-SIN VARIEDAD Secano	Sup. Declarada:0,32 Sup. Resuelta:0,32
	Ref:2323435	Recinto:29-050-003-00138-001	Cultivo:101000	OLIVAR-SIN VARIEDAD Secano	Sup. Declarada:0,36 Sup. Resuelta:0,36

**RESUMEN CRITERIOS DE SELECCIÓN**

<b>10.1.12 Agricultura de montaña con orientación ecológica en olivar</b>		<b>PUNTOS: 3,00</b>	
		<b>PUNTOS</b>	
Solicitantes de la medida 11, específica para la conversión o mantenimiento en agricultura ecológica		3,00	S
Porcentaje de superficie determinada en zonas con limitaciones naturales u otras limitaciones específicas ubicadas en las zonas de montaña		0,00	0.0%
Porcentaje de superficie determinada situada en zonas RAMSAR		0,00	0.0%
Porcentaje de superficie determinada en zonas vulnerables a la contaminación por nitratos		0,00	0.0%
Mayor pendiente media		0,00	0.0%
Porcentaje de superficie determinada en Red Natura 2000		0,00	0.0%

**DETALLE CRITERIOS DE SELECCIÓN**

<b>10.1.12 Agricultura de montaña con orientación ecológica en olivar</b>		<b>PUNTOS: 3,00</b>	
		<b>PUNTOS:</b>	
Solicitantes de la medida 11, específica para la conversión o mantenimiento en agricultura ecológica		3,00	S
Porcentaje de superficie determinada en zonas con limitaciones naturales u otras limitaciones específicas ubicadas en las zonas de montaña		0,00	0.0%
Porcentaje de superficie determinada situada en zonas RAMSAR		0,00	0.0%
Porcentaje de superficie determinada en zonas vulnerables a la contaminación por nitratos		0,00	0.0%
Mayor pendiente media		0,00	0.0%
Porcentaje de superficie determinada en Red Natura 2000		0,00	0.0%



<u>APELLIDOS Y NOMBRE / RAZÓN SOCIAL</u>	<u>NIF</u>	<u>EXPEDIENTE</u>	<u>SUP. COMPROMETIDA</u>		
			<u>(ha)</u>		
LEDOSERAY C FRANÇORSI	X1989955H	7020785	0		
<b>RESOLUCIÓN</b>					
<b>INADMITIDO</b>					
<b>IMPORTE POR ANUALIDAD</b>					
	<u>2015</u>	<u>2016</u>	<u>2017</u>	<u>2018</u>	<u>2019</u>
IMPORTE MÁXIMO SUBVENCIONABLE	0,00 €	0,00 €	0,00 €	0,00 €	0,00 €
IMPORTE MEDIO DE TRANSFERENCIA (€/ha)	0,00 €	0,00 €	0,00 €	0,00 €	0,00 €

**INCIDENCIAS****INCIDENCIA DESCRIPCIÓN**

80402	El solicitante no está inscrito en SIPEA como operador ecológico
80403	Explotación no inscrita en SIPEA (anexo 1, Orden 26 mayo 2015) Ref:2315005 Recinto:29-042-038-00045-004 Cultivo:101000 OLIVAR-SIN VARIEDAD Regadío Ref:2315004 Recinto:29-042-038-00045-006 Cultivo:101000 OLIVAR-SIN VARIEDAD Regadío
80406	Superficie admisible para la ayuda menor que la mínima requerida (anexo 1, Orden 26 de mayo de 2015) Sup. Resuelta:0

**RESUMEN CRITERIOS DE SELECCIÓN**

<b>10.1.12 Agricultura de montaña con orientación ecológica en olivar</b>	<b>PUNTOS: 0,00</b>	
	<u>PUNTOS</u>	
Solicitantes de la medida 11, específica para la conversión o mantenimiento en agricultura ecológica	0,00	N
Porcentaje de superficie determinada en zonas con limitaciones naturales u otras limitaciones específicas ubicadas en las zonas de montaña	0,00	0.0%
Porcentaje de superficie determinada situada en zonas RAMSAR	0,00	0.0%
Porcentaje de superficie determinada en zonas vulnerables a la contaminación por nitratos	0,00	0.0%
Mayor pendiente media	0,00	0.0%
Porcentaje de superficie determinada en Red Natura 2000	0,00	0.0%

**DETALLE CRITERIOS DE SELECCIÓN**

<b>10.1.12 Agricultura de montaña con orientación ecológica en olivar</b>	<b>PUNTOS: 0,00</b>	
	<u>PUNTOS:</u>	
Solicitantes de la medida 11, específica para la conversión o mantenimiento en agricultura ecológica	0,00	N
Porcentaje de superficie determinada en zonas con limitaciones naturales u otras limitaciones específicas ubicadas en las zonas de montaña	0,00	0.0%
Porcentaje de superficie determinada situada en zonas RAMSAR	0,00	0.0%
Porcentaje de superficie determinada en zonas vulnerables a la contaminación por nitratos	0,00	0.0%
Mayor pendiente media	0,00	0.0%
Porcentaje de superficie determinada en Red Natura 2000	0,00	0.0%



<u>APELLIDOS Y NOMBRE / RAZÓN SOCIAL</u>	<u>NIF</u>	<u>EXPEDIENTE</u>	<u>SUP. COMPROMETIDA (ha)</u>		
LEIVA MERIDA JOSE	53690368L	7020962	4.97		
<b>RESOLUCIÓN ADMITIDO</b>					
<b>IMPORTES POR ANUALIDAD</b>					
	<b>2015</b>	<b>2016</b>	<b>2017</b>	<b>2018</b>	<b>2019</b>
<b>IMPORTE MÁXIMO SUBVENCIONABLE</b>	567,28 €	567,28 €	567,28 €	567,28 €	567,28 €
<b>IMPORTE MEDIO DE TRANSFERENCIA (€/ha)</b>	114,14 €	114,14 €	114,14 €	114,14 €	114,14 €

**RECINTOS COMPROMETIDOS**

<u>REF.</u>	<u>REFERENCIA SIGPAC</u>	<u>CULTIVO</u>	<u>DESCRIPCIÓN CULTIVO</u>	<u>S/R</u>	<u>PEND. MEDIA (%)</u>	<u>SUP. DEC. ADMIN. (ha)</u>	<u>SUP. CERT. (ha)</u>	<u>SUP. CAMPO (ha)</u>	<u>SUP. COMPROM. (ha)</u>
3078529	29-011-003-00090-026	101000	OLIVAR-SIN VARIEDAD	S	30,72	0,42	0,42		0,42
3078530	29-011-003-00089-006	101000	OLIVAR-SIN VARIEDAD	S	43,59	0,04	0,04		0,04
3078531	29-011-003-00090-015	101000	OLIVAR-SIN VARIEDAD	S	38,56	0,05	0,05		0,05
3078532	29-011-003-00028-005	101000	OLIVAR-SIN VARIEDAD	S	37,03	0,69	0,71		0,69
3078533	29-011-003-00089-005	101000	OLIVAR-SIN VARIEDAD	S	25,03	0,07	0,07		0,07
3078534	29-011-003-00089-007	101000	OLIVAR-SIN VARIEDAD	S	51,97	0,14	0,14		0,14
3078535	29-011-003-00029-004	101000	OLIVAR-SIN VARIEDAD	S	54,18	0,13	0,17	0,00	0,00
3078536	29-011-003-00030-002	101000	OLIVAR-SIN VARIEDAD	S	57,06	0,12	0,12	0,00	0,00
3078537	29-011-003-00084-008	101000	OLIVAR-SIN VARIEDAD	S	46,85	0,17	0,18		0,17
3078538	29-011-003-00087-002	101000	OLIVAR-SIN VARIEDAD	S	48,55	0,24	0,74		0,24
3078539	29-011-003-00081-003	101000	OLIVAR-SIN VARIEDAD	S	39,29	0,09	0,09		0,09
3078540	29-011-003-00081-002	101000	OLIVAR-SIN VARIEDAD	S	37,63	0,07	0,07		0,07
3078541	29-011-003-00084-002	101000	OLIVAR-SIN VARIEDAD	S	48,32	0,07	0,07		0,07
3078542	29-011-003-00079-010	101000	OLIVAR-SIN VARIEDAD	S	45,67	0,59	0,59		0,59
3078543	29-011-003-00090-027	101000	OLIVAR-SIN VARIEDAD	S	41,22	0,96	0,96		0,96
3078544	29-011-003-00079-011	101000	OLIVAR-SIN VARIEDAD	S	60,65	0,05	0,05		0,05
3078545	29-011-003-00090-028	101000	OLIVAR-SIN VARIEDAD	S	31,47	0,03	0,03		0,03
3078546	29-011-003-00079-014	101000	OLIVAR-SIN VARIEDAD	S	33,01	0,08	0,08		0,08
3078547	29-011-003-00090-030	101000	OLIVAR-SIN VARIEDAD	S	44,83	0,17	0,17		0,17
3078548	29-011-003-00079-020	101000	OLIVAR-SIN VARIEDAD	S	27,72	0,03	0,03		0,03
3078549	29-011-003-00031-008	101000	OLIVAR-SIN VARIEDAD	S	36,47	0,41	0,41		0,41
3078550	29-011-003-00079-008	101000	OLIVAR-SIN VARIEDAD	S	26,98	0,19	0,19		0,19
3078551	29-011-003-00079-006	101000	OLIVAR-SIN VARIEDAD	S	53,01	0,13	0,13	0,00	0,00
3078552	29-011-003-00079-007	101000	OLIVAR-SIN VARIEDAD	S	29,09	0,22	0,22		0,22
3078553	29-011-003-00031-005	101000	OLIVAR-SIN VARIEDAD	S	23,04	0,11	0,11		0,11
3078554	29-011-003-00031-004	101000	OLIVAR-SIN VARIEDAD	S	49,41	0,05	0,05		0,05
3078555	29-011-003-00031-002	101000	OLIVAR-SIN VARIEDAD	S	46,52	0,03	0,03		0,03

**RESUMEN CRITERIOS DE SELECCIÓN**

<b>10.1.12 Agricultura de montaña con orientación ecológica en olivar</b>	<b>PUNTOS: 10,00</b>	
<b>Solicitantes de la medida 11, específica para la conversión o mantenimiento en agricultura ecológica</b>	<b>PUNTOS</b>	<b>S</b>
	3,00	S
<b>Porcentaje de superficie determinada en zonas con limitaciones naturales u otras limitaciones específicas ubicadas en las zonas de montaña</b>	4,00	100.0%
<b>Porcentaje de superficie determinada situada en zonas RAMSAR</b>	0,00	0.0%
<b>Porcentaje de superficie determinada en zonas vulnerables a la contaminación por nitratos</b>	0,00	0.0%
<b>Mayor pendiente media</b>	3,00	39.19%
<b>Porcentaje de superficie determinada en Red Natura 2000</b>	0,00	0.0%





**DETALLE CRITERIOS DE SELECCIÓN****10.1.12 Agricultura de montaña con orientación ecológica en olivar****PUNTOS:** 10,00**Solicitantes de la medida 11, específica para la conversión o mantenimiento en agricultura ecológica****PUNTOS:** 3,00 S**Porcentaje de superficie determinada en zonas con limitaciones naturales u otras limitaciones específicas ubicadas en las zonas de montaña****PUNTOS:** 4,00 100.0%

<u>REF.</u>	<u>REFERENCIA SIGPAC</u>	<u>CULTIVO DESCRIPCIÓN CULTIVO</u>	<u>S/R</u>	<u>SUP. COMPROM.</u> <u>(ha)</u>	<u>SUP. CUMPLE</u> <u>(ha)</u>
3078532	29-011-003-00028-005	101000 OLIVAR-SIN VARIEDAD	S	0,69	0,69
3078535	29-011-003-00029-004	101000 OLIVAR-SIN VARIEDAD	S	0,00	0,00
3078536	29-011-003-00030-002	101000 OLIVAR-SIN VARIEDAD	S	0,00	0,00
3078555	29-011-003-00031-002	101000 OLIVAR-SIN VARIEDAD	S	0,03	0,03
3078554	29-011-003-00031-004	101000 OLIVAR-SIN VARIEDAD	S	0,05	0,05
3078553	29-011-003-00031-005	101000 OLIVAR-SIN VARIEDAD	S	0,11	0,11
3078549	29-011-003-00031-008	101000 OLIVAR-SIN VARIEDAD	S	0,41	0,41
3078551	29-011-003-00079-006	101000 OLIVAR-SIN VARIEDAD	S	0,00	0,00
3078552	29-011-003-00079-007	101000 OLIVAR-SIN VARIEDAD	S	0,22	0,22
3078550	29-011-003-00079-008	101000 OLIVAR-SIN VARIEDAD	S	0,19	0,19
3078542	29-011-003-00079-010	101000 OLIVAR-SIN VARIEDAD	S	0,59	0,59
3078544	29-011-003-00079-011	101000 OLIVAR-SIN VARIEDAD	S	0,05	0,05
3078546	29-011-003-00079-014	101000 OLIVAR-SIN VARIEDAD	S	0,08	0,08
3078548	29-011-003-00079-020	101000 OLIVAR-SIN VARIEDAD	S	0,03	0,03
3078540	29-011-003-00081-002	101000 OLIVAR-SIN VARIEDAD	S	0,07	0,07
3078539	29-011-003-00081-003	101000 OLIVAR-SIN VARIEDAD	S	0,09	0,09
3078541	29-011-003-00084-002	101000 OLIVAR-SIN VARIEDAD	S	0,07	0,07
3078537	29-011-003-00084-008	101000 OLIVAR-SIN VARIEDAD	S	0,17	0,17
3078538	29-011-003-00087-002	101000 OLIVAR-SIN VARIEDAD	S	0,24	0,24
3078533	29-011-003-00089-005	101000 OLIVAR-SIN VARIEDAD	S	0,07	0,07
3078530	29-011-003-00089-006	101000 OLIVAR-SIN VARIEDAD	S	0,04	0,04
3078534	29-011-003-00089-007	101000 OLIVAR-SIN VARIEDAD	S	0,14	0,14
3078531	29-011-003-00090-015	101000 OLIVAR-SIN VARIEDAD	S	0,05	0,05
3078529	29-011-003-00090-026	101000 OLIVAR-SIN VARIEDAD	S	0,42	0,42
3078543	29-011-003-00090-027	101000 OLIVAR-SIN VARIEDAD	S	0,96	0,96
3078545	29-011-003-00090-028	101000 OLIVAR-SIN VARIEDAD	S	0,03	0,03
3078547	29-011-003-00090-030	101000 OLIVAR-SIN VARIEDAD	S	0,17	0,17

**Porcentaje de superficie determinada situada en zonas RAMSAR****PUNTOS:** 0,00 0.0%

<u>REF.</u>	<u>REFERENCIA SIGPAC</u>	<u>CULTIVO DESCRIPCIÓN CULTIVO</u>	<u>S/R</u>	<u>SUP. COMPROM.</u> <u>(ha)</u>	<u>SUP. CUMPLE</u> <u>(ha)</u>
3078532	29-011-003-00028-005	101000 OLIVAR-SIN VARIEDAD	S	0,69	0,00
3078535	29-011-003-00029-004	101000 OLIVAR-SIN VARIEDAD	S	0,00	0,00
3078536	29-011-003-00030-002	101000 OLIVAR-SIN VARIEDAD	S	0,00	0,00
3078555	29-011-003-00031-002	101000 OLIVAR-SIN VARIEDAD	S	0,03	0,00
3078554	29-011-003-00031-004	101000 OLIVAR-SIN VARIEDAD	S	0,05	0,00
3078553	29-011-003-00031-005	101000 OLIVAR-SIN VARIEDAD	S	0,11	0,00
3078549	29-011-003-00031-008	101000 OLIVAR-SIN VARIEDAD	S	0,41	0,00
3078551	29-011-003-00079-006	101000 OLIVAR-SIN VARIEDAD	S	0,00	0,00
3078552	29-011-003-00079-007	101000 OLIVAR-SIN VARIEDAD	S	0,22	0,00
3078550	29-011-003-00079-008	101000 OLIVAR-SIN VARIEDAD	S	0,19	0,00
3078542	29-011-003-00079-010	101000 OLIVAR-SIN VARIEDAD	S	0,59	0,00
3078544	29-011-003-00079-011	101000 OLIVAR-SIN VARIEDAD	S	0,05	0,00
3078546	29-011-003-00079-014	101000 OLIVAR-SIN VARIEDAD	S	0,08	0,00
3078548	29-011-003-00079-020	101000 OLIVAR-SIN VARIEDAD	S	0,03	0,00
3078540	29-011-003-00081-002	101000 OLIVAR-SIN VARIEDAD	S	0,07	0,00
3078539	29-011-003-00081-003	101000 OLIVAR-SIN VARIEDAD	S	0,09	0,00
3078541	29-011-003-00084-002	101000 OLIVAR-SIN VARIEDAD	S	0,07	0,00
3078537	29-011-003-00084-008	101000 OLIVAR-SIN VARIEDAD	S	0,17	0,00

<u>REF.</u>	<u>REFERENCIA SIGPAC</u>	<u>CULTIVO</u>	<u>DESCRIPCIÓN CULTIVO</u>	<u>S/R</u>	<u>SUP. COMPROM.</u> <u>(ha)</u>	<u>SUP. CUMPLE</u> <u>(ha)</u>
3078538	29-011-003-00087-002	101000	OLIVAR-SIN VARIEDAD	S	0,24	0,00
3078533	29-011-003-00089-005	101000	OLIVAR-SIN VARIEDAD	S	0,07	0,00
3078530	29-011-003-00089-006	101000	OLIVAR-SIN VARIEDAD	S	0,04	0,00
3078534	29-011-003-00089-007	101000	OLIVAR-SIN VARIEDAD	S	0,14	0,00
3078531	29-011-003-00090-015	101000	OLIVAR-SIN VARIEDAD	S	0,05	0,00
3078529	29-011-003-00090-026	101000	OLIVAR-SIN VARIEDAD	S	0,42	0,00
3078543	29-011-003-00090-027	101000	OLIVAR-SIN VARIEDAD	S	0,96	0,00
3078545	29-011-003-00090-028	101000	OLIVAR-SIN VARIEDAD	S	0,03	0,00
3078547	29-011-003-00090-030	101000	OLIVAR-SIN VARIEDAD	S	0,17	0,00

**Porcentaje de superficie determinada en zonas vulnerables a la contaminación por nitratos****PUNTOS:** 0,00 0.0%

<u>REF.</u>	<u>REFERENCIA SIGPAC</u>	<u>CULTIVO</u>	<u>DESCRIPCIÓN CULTIVO</u>	<u>S/R</u>	<u>SUP. COMPROM.</u> <u>(ha)</u>	<u>SUP. CUMPLE</u> <u>(ha)</u>
3078532	29-011-003-00028-005	101000	OLIVAR-SIN VARIEDAD	S	0,69	0,00
3078535	29-011-003-00029-004	101000	OLIVAR-SIN VARIEDAD	S	0,00	0,00
3078536	29-011-003-00030-002	101000	OLIVAR-SIN VARIEDAD	S	0,00	0,00
3078555	29-011-003-00031-002	101000	OLIVAR-SIN VARIEDAD	S	0,03	0,00
3078554	29-011-003-00031-004	101000	OLIVAR-SIN VARIEDAD	S	0,05	0,00
3078553	29-011-003-00031-005	101000	OLIVAR-SIN VARIEDAD	S	0,11	0,00
3078549	29-011-003-00031-008	101000	OLIVAR-SIN VARIEDAD	S	0,41	0,00
3078551	29-011-003-00079-006	101000	OLIVAR-SIN VARIEDAD	S	0,00	0,00
3078552	29-011-003-00079-007	101000	OLIVAR-SIN VARIEDAD	S	0,22	0,00
3078550	29-011-003-00079-008	101000	OLIVAR-SIN VARIEDAD	S	0,19	0,00
3078542	29-011-003-00079-010	101000	OLIVAR-SIN VARIEDAD	S	0,59	0,00
3078544	29-011-003-00079-011	101000	OLIVAR-SIN VARIEDAD	S	0,05	0,00
3078546	29-011-003-00079-014	101000	OLIVAR-SIN VARIEDAD	S	0,08	0,00
3078548	29-011-003-00079-020	101000	OLIVAR-SIN VARIEDAD	S	0,03	0,00
3078540	29-011-003-00081-002	101000	OLIVAR-SIN VARIEDAD	S	0,07	0,00
3078539	29-011-003-00081-003	101000	OLIVAR-SIN VARIEDAD	S	0,09	0,00
3078541	29-011-003-00084-002	101000	OLIVAR-SIN VARIEDAD	S	0,07	0,00
3078537	29-011-003-00084-008	101000	OLIVAR-SIN VARIEDAD	S	0,17	0,00
3078538	29-011-003-00087-002	101000	OLIVAR-SIN VARIEDAD	S	0,24	0,00
3078533	29-011-003-00089-005	101000	OLIVAR-SIN VARIEDAD	S	0,07	0,00
3078530	29-011-003-00089-006	101000	OLIVAR-SIN VARIEDAD	S	0,04	0,00
3078534	29-011-003-00089-007	101000	OLIVAR-SIN VARIEDAD	S	0,14	0,00
3078531	29-011-003-00090-015	101000	OLIVAR-SIN VARIEDAD	S	0,05	0,00
3078529	29-011-003-00090-026	101000	OLIVAR-SIN VARIEDAD	S	0,42	0,00
3078543	29-011-003-00090-027	101000	OLIVAR-SIN VARIEDAD	S	0,96	0,00
3078545	29-011-003-00090-028	101000	OLIVAR-SIN VARIEDAD	S	0,03	0,00
3078547	29-011-003-00090-030	101000	OLIVAR-SIN VARIEDAD	S	0,17	0,00

**Mayor pendiente media****PUNTOS:** 3,00 39.19%

<u>REF.</u>	<u>REFERENCIA SIGPAC</u>	<u>CULTIVO</u>	<u>DESCRIPCIÓN CULTIVO</u>	<u>S/R</u>	<u>PENDIENTE MEDIA (%)</u>	<u>SUP. COMPROM.</u> <u>(ha)</u>
3078532	29-011-003-00028-005	101000	OLIVAR-SIN VARIEDAD	S	37,03	0,69
3078535	29-011-003-00029-004	101000	OLIVAR-SIN VARIEDAD	S	54,18	0,00
3078536	29-011-003-00030-002	101000	OLIVAR-SIN VARIEDAD	S	57,06	0,00
3078555	29-011-003-00031-002	101000	OLIVAR-SIN VARIEDAD	S	46,52	0,03
3078554	29-011-003-00031-004	101000	OLIVAR-SIN VARIEDAD	S	49,41	0,05
3078553	29-011-003-00031-005	101000	OLIVAR-SIN VARIEDAD	S	23,04	0,11
3078549	29-011-003-00031-008	101000	OLIVAR-SIN VARIEDAD	S	36,47	0,41
3078551	29-011-003-00079-006	101000	OLIVAR-SIN VARIEDAD	S	53,01	0,00
3078552	29-011-003-00079-007	101000	OLIVAR-SIN VARIEDAD	S	29,09	0,22

REF.	REFERENCIA SIGPAC	CULTIVO	DESCRIPCIÓN CULTIVO	S/R	SUP.	
					PENDIENTE MEDIA (%)	COMPROM. (ha)
3078550	29-011-003-00079-008	101000	OLIVAR-SIN VARIEDAD	S	26,98	0,19
3078542	29-011-003-00079-010	101000	OLIVAR-SIN VARIEDAD	S	45,67	0,59
3078544	29-011-003-00079-011	101000	OLIVAR-SIN VARIEDAD	S	60,65	0,05
3078546	29-011-003-00079-014	101000	OLIVAR-SIN VARIEDAD	S	33,01	0,08
3078548	29-011-003-00079-020	101000	OLIVAR-SIN VARIEDAD	S	27,72	0,03
3078540	29-011-003-00081-002	101000	OLIVAR-SIN VARIEDAD	S	37,63	0,07
3078539	29-011-003-00081-003	101000	OLIVAR-SIN VARIEDAD	S	39,29	0,09
3078541	29-011-003-00084-002	101000	OLIVAR-SIN VARIEDAD	S	48,32	0,07
3078537	29-011-003-00084-008	101000	OLIVAR-SIN VARIEDAD	S	46,85	0,17
3078538	29-011-003-00087-002	101000	OLIVAR-SIN VARIEDAD	S	48,55	0,24
3078533	29-011-003-00089-005	101000	OLIVAR-SIN VARIEDAD	S	25,03	0,07
3078530	29-011-003-00089-006	101000	OLIVAR-SIN VARIEDAD	S	43,59	0,04
3078534	29-011-003-00089-007	101000	OLIVAR-SIN VARIEDAD	S	51,97	0,14
3078531	29-011-003-00090-015	101000	OLIVAR-SIN VARIEDAD	S	38,56	0,05
3078529	29-011-003-00090-026	101000	OLIVAR-SIN VARIEDAD	S	30,72	0,42
3078543	29-011-003-00090-027	101000	OLIVAR-SIN VARIEDAD	S	41,22	0,96
3078545	29-011-003-00090-028	101000	OLIVAR-SIN VARIEDAD	S	31,47	0,03
3078547	29-011-003-00090-030	101000	OLIVAR-SIN VARIEDAD	S	44,83	0,17

## Porcentaje de superficie determinada en Red Natura 2000

PUNTOS: 0,00 0.0%

REF.	REFERENCIA SIGPAC	CULTIVO	DESCRIPCIÓN CULTIVO	S/R	SUP.	
					COMPROM. (ha)	CUMPLE (ha)
3078532	29-011-003-00028-005	101000	OLIVAR-SIN VARIEDAD	S	0,69	0,00
3078535	29-011-003-00029-004	101000	OLIVAR-SIN VARIEDAD	S	0,00	0,00
3078536	29-011-003-00030-002	101000	OLIVAR-SIN VARIEDAD	S	0,00	0,00
3078555	29-011-003-00031-002	101000	OLIVAR-SIN VARIEDAD	S	0,03	0,00
3078554	29-011-003-00031-004	101000	OLIVAR-SIN VARIEDAD	S	0,05	0,00
3078553	29-011-003-00031-005	101000	OLIVAR-SIN VARIEDAD	S	0,11	0,00
3078549	29-011-003-00031-008	101000	OLIVAR-SIN VARIEDAD	S	0,41	0,00
3078551	29-011-003-00079-006	101000	OLIVAR-SIN VARIEDAD	S	0,00	0,00
3078552	29-011-003-00079-007	101000	OLIVAR-SIN VARIEDAD	S	0,22	0,00
3078550	29-011-003-00079-008	101000	OLIVAR-SIN VARIEDAD	S	0,19	0,00
3078542	29-011-003-00079-010	101000	OLIVAR-SIN VARIEDAD	S	0,59	0,00
3078544	29-011-003-00079-011	101000	OLIVAR-SIN VARIEDAD	S	0,05	0,00
3078546	29-011-003-00079-014	101000	OLIVAR-SIN VARIEDAD	S	0,08	0,00
3078548	29-011-003-00079-020	101000	OLIVAR-SIN VARIEDAD	S	0,03	0,00
3078540	29-011-003-00081-002	101000	OLIVAR-SIN VARIEDAD	S	0,07	0,00
3078539	29-011-003-00081-003	101000	OLIVAR-SIN VARIEDAD	S	0,09	0,00
3078541	29-011-003-00084-002	101000	OLIVAR-SIN VARIEDAD	S	0,07	0,00
3078537	29-011-003-00084-008	101000	OLIVAR-SIN VARIEDAD	S	0,17	0,00
3078538	29-011-003-00087-002	101000	OLIVAR-SIN VARIEDAD	S	0,24	0,00
3078533	29-011-003-00089-005	101000	OLIVAR-SIN VARIEDAD	S	0,07	0,00
3078530	29-011-003-00089-006	101000	OLIVAR-SIN VARIEDAD	S	0,04	0,00
3078534	29-011-003-00089-007	101000	OLIVAR-SIN VARIEDAD	S	0,14	0,00
3078531	29-011-003-00090-015	101000	OLIVAR-SIN VARIEDAD	S	0,05	0,00
3078529	29-011-003-00090-026	101000	OLIVAR-SIN VARIEDAD	S	0,42	0,00
3078543	29-011-003-00090-027	101000	OLIVAR-SIN VARIEDAD	S	0,96	0,00
3078545	29-011-003-00090-028	101000	OLIVAR-SIN VARIEDAD	S	0,03	0,00
3078547	29-011-003-00090-030	101000	OLIVAR-SIN VARIEDAD	S	0,17	0,00



<u>APELLIDOS Y NOMBRE / RAZÓN SOCIAL</u>		<u>NIF</u>	<u>EXPEDIENTE</u>	<u>SUP. COMPROMETIDA</u>				
				<u>(ha)</u>				
LOPEZ CANTARERO JOSE JUAN		25307368P	7009785	1.48				
<b>RESOLUCIÓN</b>								
<b>ADMITIDO</b>								
<b>IMPORTE POR ANUALIDAD</b>								
		<b>2015</b>	<b>2016</b>	<b>2017</b>	<b>2018</b>	<b>2019</b>		
	<b>IMPORTE MÁXIMO SUBVENCIONABLE</b>	168,93 €	168,93 €	168,93 €	168,93 €	168,93 €		
	<b>IMPORTE MEDIO DE TRANSFERENCIA (€/ha)</b>	114,14 €	114,14 €	114,14 €	114,14 €	114,14 €		
<b>RECINTOS COMPROMETIDOS</b>								
<u>REF.</u>	<u>REFERENCIA SIGPAC</u>	<u>CULTIVO</u>	<u>DESCRIPCIÓN CULTIVO</u>	<u>PEND. MEDIA</u>	<u>SUP. DEC. ADMIN.</u>	<u>SUP. CERT.</u>	<u>SUP. CAMPO</u>	<u>SUP. COMPROM.</u>
				<u>S/R</u>	<u>(%)</u>	<u>(ha)</u>	<u>(ha)</u>	<u>(ha)</u>
2285061	29-015-157-00267-001	101000	OLIVAR-SIN VARIEDAD	S	34,38	1,48	1,48	1,48

### RESUMEN CRITERIOS DE SELECCIÓN

<b>10.1.12 Agricultura de montaña con orientación ecológica en olivar</b>		<b>PUNTOS: 10,00</b>	
		<b>PUNTOS</b>	
Solicitantes de la medida 11, específica para la conversión o mantenimiento en agricultura ecológica		3,00	S
Porcentaje de superficie determinada en zonas con limitaciones naturales u otras limitaciones específicas ubicadas en las zonas de montaña		4,00	100.0%
Porcentaje de superficie determinada situada en zonas RAMSAR		0,00	0.0%
Porcentaje de superficie determinada en zonas vulnerables a la contaminación por nitratos		0,00	0.0%
Mayor pendiente media		3,00	34.38%
Porcentaje de superficie determinada en Red Natura 2000		0,00	0.0%



**DETALLE CRITERIOS DE SELECCIÓN****10.1.12 Agricultura de montaña con orientación ecológica en olivar****PUNTOS: 10,00****Solicitantes de la medida 11, específica para la conversión o mantenimiento en agricultura ecológica****PUNTOS: 3,00 S****Porcentaje de superficie determinada en zonas con limitaciones naturales u otras limitaciones específicas ubicadas en las zonas de montaña****PUNTOS: 4,00 100.0%**

<u>REF.</u>	<u>REFERENCIA SIGPAC</u>	<u>CULTIVO</u>	<u>DESCRIPCIÓN CULTIVO</u>	<u>S/R</u>	<u>SUP. COMPROM.</u> <u>(ha)</u>	<u>SUP. CUMPLE</u> <u>(ha)</u>
2285061	29-015-157-00267-001	101000	OLIVAR-SIN VARIEDAD	S	1,48	1,48

**Porcentaje de superficie determinada situada en zonas RAMSAR****PUNTOS: 0,00 0.0%**

<u>REF.</u>	<u>REFERENCIA SIGPAC</u>	<u>CULTIVO</u>	<u>DESCRIPCIÓN CULTIVO</u>	<u>S/R</u>	<u>SUP. COMPROM.</u> <u>(ha)</u>	<u>SUP. CUMPLE</u> <u>(ha)</u>
2285061	29-015-157-00267-001	101000	OLIVAR-SIN VARIEDAD	S	1,48	0,00

**Porcentaje de superficie determinada en zonas vulnerables a la contaminación por nitratos****PUNTOS: 0,00 0.0%**

<u>REF.</u>	<u>REFERENCIA SIGPAC</u>	<u>CULTIVO</u>	<u>DESCRIPCIÓN CULTIVO</u>	<u>S/R</u>	<u>SUP. COMPROM.</u> <u>(ha)</u>	<u>SUP. CUMPLE</u> <u>(ha)</u>
2285061	29-015-157-00267-001	101000	OLIVAR-SIN VARIEDAD	S	1,48	0,00

**Mayor pendiente media****PUNTOS: 3,00 34.38%**

<u>REF.</u>	<u>REFERENCIA SIGPAC</u>	<u>CULTIVO</u>	<u>DESCRIPCIÓN CULTIVO</u>	<u>S/R</u>	<u>PENDIENTE MEDIA (%)</u>	<u>SUP. COMPROM.</u> <u>(ha)</u>
2285061	29-015-157-00267-001	101000	OLIVAR-SIN VARIEDAD	S	34,38	1,48

**Porcentaje de superficie determinada en Red Natura 2000****PUNTOS: 0,00 0.0%**

<u>REF.</u>	<u>REFERENCIA SIGPAC</u>	<u>CULTIVO</u>	<u>DESCRIPCIÓN CULTIVO</u>	<u>S/R</u>	<u>SUP. COMPROM.</u> <u>(ha)</u>	<u>SUP. CUMPLE</u> <u>(ha)</u>
2285061	29-015-157-00267-001	101000	OLIVAR-SIN VARIEDAD	S	1,48	0,00



<u>APELLIDOS Y NOMBRE / RAZÓN SOCIAL</u>		<u>NIF</u>	<u>EXPEDIENTE</u>	<u>SUP. COMPROMETIDA</u>				
				<u>(ha)</u>				
LOS POTREROS DE SANTOS SL		B93287530	7021746	7.33				
<b>RESOLUCIÓN</b>								
<b>ADMITIDO</b>								
<b>IMPORTE POR ANUALIDAD</b>								
		<b>2015</b>	<b>2016</b>	<b>2017</b>	<b>2018</b>	<b>2019</b>		
<b>IMPORTE MÁXIMO SUBVENCIONABLE</b>		836,65 €	836,65 €	836,65 €	836,65 €	836,65 €		
<b>IMPORTE MEDIO DE TRANSFERENCIA (€/ha)</b>		114,14 €	114,14 €	114,14 €	114,14 €	114,14 €		
<b>RECINTOS COMPROMETIDOS</b>								
<u>REF.</u>	<u>REFERENCIA SIGPAC</u>	<u>CULTIVO</u>	<u>DESCRIPCIÓN CULTIVO</u>	<u>PEND. MEDIA</u>	<u>SUP. DEC. ADMIN.</u>	<u>SUP. CERT.</u>	<u>SUP. CAMPO</u>	<u>SUP. COMPROM.</u>
				<u>S/R</u>	<u>(%)</u>	<u>(ha)</u>	<u>(ha)</u>	<u>(ha)</u>
3083073	29-043-001-00012-013	101000	OLIVAR-SIN VARIEDAD	S	33,18	2,46	2,46	2,46
3083074	29-043-002-00077-001	101000	OLIVAR-SIN VARIEDAD	S	28,96	4,87	4,87	4,87

**RESUMEN CRITERIOS DE SELECCIÓN**

<b>10.1.12 Agricultura de montaña con orientación ecológica en olivar</b>		<b>PUNTOS: 15,34</b>	
		<b>PUNTOS</b>	
Solicitantes de la medida 11, específica para la conversión o mantenimiento en agricultura ecológica		3,00	S
Porcentaje de superficie determinada en zonas con limitaciones naturales u otras limitaciones específicas ubicadas en las zonas de montaña		4,00	100.0%
Porcentaje de superficie determinada situada en zonas RAMSAR		0,00	0.0%
Porcentaje de superficie determinada en zonas vulnerables a la contaminación por nitratos		4,00	100.0%
Mayor pendiente media		3,00	30.38%
Porcentaje de superficie determinada en Red Natura 2000		1,34	33.56%



**DETALLE CRITERIOS DE SELECCIÓN****10.1.12 Agricultura de montaña con orientación ecológica en olivar****PUNTOS:** 15,34**Solicitantes de la medida 11, específica para la conversión o mantenimiento en agricultura ecológica****PUNTOS:** 3,00 S**Porcentaje de superficie determinada en zonas con limitaciones naturales u otras limitaciones específicas ubicadas en las zonas de montaña****PUNTOS:** 4,00 100.0%

<u>REF.</u>	<u>REFERENCIA SIGPAC</u>	<u>CULTIVO</u>	<u>DESCRIPCIÓN CULTIVO</u>	<u>S/R</u>	<u>SUP. COMPROM.</u> <u>(ha)</u>	<u>SUP. CUMPLE</u> <u>(ha)</u>
3083073	29-043-001-00012-013	101000	OLIVAR-SIN VARIEDAD	S	2,46	2,46
3083074	29-043-002-00077-001	101000	OLIVAR-SIN VARIEDAD	S	4,87	4,87

**Porcentaje de superficie determinada situada en zonas RAMSAR****PUNTOS:** 0,00 0.0%

<u>REF.</u>	<u>REFERENCIA SIGPAC</u>	<u>CULTIVO</u>	<u>DESCRIPCIÓN CULTIVO</u>	<u>S/R</u>	<u>SUP. COMPROM.</u> <u>(ha)</u>	<u>SUP. CUMPLE</u> <u>(ha)</u>
3083073	29-043-001-00012-013	101000	OLIVAR-SIN VARIEDAD	S	2,46	0,00
3083074	29-043-002-00077-001	101000	OLIVAR-SIN VARIEDAD	S	4,87	0,00

**Porcentaje de superficie determinada en zonas vulnerables a la contaminación por nitratos****PUNTOS:** 4,00 100.0%

<u>REF.</u>	<u>REFERENCIA SIGPAC</u>	<u>CULTIVO</u>	<u>DESCRIPCIÓN CULTIVO</u>	<u>S/R</u>	<u>SUP. COMPROM.</u> <u>(ha)</u>	<u>SUP. CUMPLE</u> <u>(ha)</u>
3083073	29-043-001-00012-013	101000	OLIVAR-SIN VARIEDAD	S	2,46	2,46
3083074	29-043-002-00077-001	101000	OLIVAR-SIN VARIEDAD	S	4,87	4,87

**Mayor pendiente media****PUNTOS:** 3,00 30.38%

<u>REF.</u>	<u>REFERENCIA SIGPAC</u>	<u>CULTIVO</u>	<u>DESCRIPCIÓN CULTIVO</u>	<u>S/R</u>	<u>PENDIENTE MEDIA (%)</u>	<u>SUP. COMPROM.</u> <u>(ha)</u>
3083073	29-043-001-00012-013	101000	OLIVAR-SIN VARIEDAD	S	33,18	2,46
3083074	29-043-002-00077-001	101000	OLIVAR-SIN VARIEDAD	S	28,96	4,87

**Porcentaje de superficie determinada en Red Natura 2000****PUNTOS:** 1,34 33.56%

<u>REF.</u>	<u>REFERENCIA SIGPAC</u>	<u>CULTIVO</u>	<u>DESCRIPCIÓN CULTIVO</u>	<u>S/R</u>	<u>SUP. COMPROM.</u> <u>(ha)</u>	<u>SUP. CUMPLE</u> <u>(ha)</u>
3083073	29-043-001-00012-013	101000	OLIVAR-SIN VARIEDAD	S	2,46	2,46
3083074	29-043-002-00077-001	101000	OLIVAR-SIN VARIEDAD	S	4,87	0,00



<u>APELLIDOS Y NOMBRE / RAZÓN SOCIAL</u>		<u>NIF</u>	<u>EXPEDIENTE</u>	<u>SUP. COMPROMETIDA</u>				
				<u>(ha)</u>				
MADRID BLANCO JOSE ROBERTO		33369752H	7021267	2.28				
<b>RESOLUCIÓN</b>								
<b>ADMITIDO</b>								
<b>IMPORTE POR ANUALIDAD</b>								
		<b>2015</b>	<b>2016</b>	<b>2017</b>	<b>2018</b>	<b>2019</b>		
<b>IMPORTE MÁXIMO SUBVENCIONABLE</b>		260,24 €	260,24 €	260,24 €	260,24 €	260,24 €		
<b>IMPORTE MEDIO DE TRANSFERENCIA (€/ha)</b>		114,14 €	114,14 €	114,14 €	114,14 €	114,14 €		
<b>RECINTOS COMPROMETIDOS</b>								
<u>REF.</u>	<u>REFERENCIA SIGPAC</u>	<u>CULTIVO</u>	<u>DESCRIPCIÓN CULTIVO</u>	<u>PEND. MEDIA</u>	<u>SUP. DEC. ADMIN.</u>	<u>SUP. CERT.</u>	<u>SUP. CAMPO</u>	<u>SUP. COMPROM.</u>
				<u>S/R</u>	<u>(%)</u>	<u>(ha)</u>	<u>(ha)</u>	<u>(ha)</u>
3079899	29-071-002-00171-003	101000	OLIVAR-SIN VARIEDAD	S	44,83	0,11	0,11	0,11
3079900	29-071-002-00202-008	101000	OLIVAR-SIN VARIEDAD	S	52,49	0,78	0,78	0,78
3079901	29-071-002-00201-007	101000	OLIVAR-SIN VARIEDAD	S	49,89	0,15	0,15	0,15
3079902	29-071-002-00201-013	101000	OLIVAR-SIN VARIEDAD	S	35,92	0,11	0,11	0,11
3079903	29-071-002-00196-014	101000	OLIVAR-SIN VARIEDAD	S	47,17	0,13	0,14	0,13
3079904	29-071-002-00196-015	101000	OLIVAR-SIN VARIEDAD	S	47,04	0,13	0,14	0,13
3079905	29-071-002-00196-005	101000	OLIVAR-SIN VARIEDAD	S	41,06	0,14	0,14	0,14
3079906	29-071-002-00196-001	101000	OLIVAR-SIN VARIEDAD	S	54,25	0,14	0,15	0,14
3079907	29-071-002-00196-013	101000	OLIVAR-SIN VARIEDAD	S	51,14	0,09	0,10	0,09
3079908	29-071-002-00225-004	101000	OLIVAR-SIN VARIEDAD	S	52,52	0,35	0,35	0,35
3079909	29-071-002-00225-008	101000	OLIVAR-SIN VARIEDAD	S	44,79	0,08	0,08	0,08
3079910	29-071-002-00201-012	101000	OLIVAR-SIN VARIEDAD	S	45,35	0,06	0,06	0,06
3079911	29-071-002-00196-016	101000	OLIVAR-SIN VARIEDAD	S	56,97	0,01	0,02	0,01

**RESUMEN CRITERIOS DE SELECCIÓN****10.1.12 Agricultura de montaña con orientación ecológica en olivar****PUNTOS: 10,00**

	<u>PUNTOS</u>	
<b>Solicitantes de la medida 11, específica para la conversión o mantenimiento en agricultura ecológica</b>	3,00	S
<b>Porcentaje de superficie determinada en zonas con limitaciones naturales u otras limitaciones específicas ubicadas en las zonas de montaña</b>	4,00	100.0%
<b>Porcentaje de superficie determinada situada en zonas RAMSAR</b>	0,00	0.0%
<b>Porcentaje de superficie determinada en zonas vulnerables a la contaminación por nitratos</b>	0,00	0.0%
<b>Mayor pendiente media</b>	3,00	49.45%
<b>Porcentaje de superficie determinada en Red Natura 2000</b>	0,00	0.0%





**DETALLE CRITERIOS DE SELECCIÓN****10.1.12 Agricultura de montaña con orientación ecológica en olivar****PUNTOS:** 10,00**Solicitantes de la medida 11, específica para la conversión o mantenimiento en agricultura ecológica****PUNTOS:** 3,00 S**Porcentaje de superficie determinada en zonas con limitaciones naturales u otras limitaciones específicas ubicadas en las zonas de montaña****PUNTOS:** 4,00 100.0%

<u>REF.</u>	<u>REFERENCIA SIGPAC</u>	<u>CULTIVO DESCRIPCIÓN CULTIVO</u>	<u>S/R</u>	<u>SUP. COMPROM.</u> <u>(ha)</u>	<u>SUP. CUMPLE</u> <u>(ha)</u>
3079899	29-071-002-00171-003	101000 OLIVAR-SIN VARIEDAD	S	0,11	0,11
3079906	29-071-002-00196-001	101000 OLIVAR-SIN VARIEDAD	S	0,14	0,14
3079905	29-071-002-00196-005	101000 OLIVAR-SIN VARIEDAD	S	0,14	0,14
3079907	29-071-002-00196-013	101000 OLIVAR-SIN VARIEDAD	S	0,09	0,09
3079903	29-071-002-00196-014	101000 OLIVAR-SIN VARIEDAD	S	0,13	0,13
3079904	29-071-002-00196-015	101000 OLIVAR-SIN VARIEDAD	S	0,13	0,13
3079911	29-071-002-00196-016	101000 OLIVAR-SIN VARIEDAD	S	0,01	0,01
3079901	29-071-002-00201-007	101000 OLIVAR-SIN VARIEDAD	S	0,15	0,15
3079910	29-071-002-00201-012	101000 OLIVAR-SIN VARIEDAD	S	0,06	0,06
3079902	29-071-002-00201-013	101000 OLIVAR-SIN VARIEDAD	S	0,11	0,11
3079900	29-071-002-00202-008	101000 OLIVAR-SIN VARIEDAD	S	0,78	0,78
3079908	29-071-002-00225-004	101000 OLIVAR-SIN VARIEDAD	S	0,35	0,35
3079909	29-071-002-00225-008	101000 OLIVAR-SIN VARIEDAD	S	0,08	0,08

**Porcentaje de superficie determinada situada en zonas RAMSAR****PUNTOS:** 0,00 0.0%

<u>REF.</u>	<u>REFERENCIA SIGPAC</u>	<u>CULTIVO DESCRIPCIÓN CULTIVO</u>	<u>S/R</u>	<u>SUP. COMPROM.</u> <u>(ha)</u>	<u>SUP. CUMPLE</u> <u>(ha)</u>
3079899	29-071-002-00171-003	101000 OLIVAR-SIN VARIEDAD	S	0,11	0,00
3079906	29-071-002-00196-001	101000 OLIVAR-SIN VARIEDAD	S	0,14	0,00
3079905	29-071-002-00196-005	101000 OLIVAR-SIN VARIEDAD	S	0,14	0,00
3079907	29-071-002-00196-013	101000 OLIVAR-SIN VARIEDAD	S	0,09	0,00
3079903	29-071-002-00196-014	101000 OLIVAR-SIN VARIEDAD	S	0,13	0,00
3079904	29-071-002-00196-015	101000 OLIVAR-SIN VARIEDAD	S	0,13	0,00
3079911	29-071-002-00196-016	101000 OLIVAR-SIN VARIEDAD	S	0,01	0,00
3079901	29-071-002-00201-007	101000 OLIVAR-SIN VARIEDAD	S	0,15	0,00
3079910	29-071-002-00201-012	101000 OLIVAR-SIN VARIEDAD	S	0,06	0,00
3079902	29-071-002-00201-013	101000 OLIVAR-SIN VARIEDAD	S	0,11	0,00
3079900	29-071-002-00202-008	101000 OLIVAR-SIN VARIEDAD	S	0,78	0,00
3079908	29-071-002-00225-004	101000 OLIVAR-SIN VARIEDAD	S	0,35	0,00
3079909	29-071-002-00225-008	101000 OLIVAR-SIN VARIEDAD	S	0,08	0,00

**Porcentaje de superficie determinada en zonas vulnerables a la contaminación por nitratos****PUNTOS:** 0,00 0.0%

<u>REF.</u>	<u>REFERENCIA SIGPAC</u>	<u>CULTIVO DESCRIPCIÓN CULTIVO</u>	<u>S/R</u>	<u>SUP. COMPROM.</u> <u>(ha)</u>	<u>SUP. CUMPLE</u> <u>(ha)</u>
3079899	29-071-002-00171-003	101000 OLIVAR-SIN VARIEDAD	S	0,11	0,00
3079906	29-071-002-00196-001	101000 OLIVAR-SIN VARIEDAD	S	0,14	0,00
3079905	29-071-002-00196-005	101000 OLIVAR-SIN VARIEDAD	S	0,14	0,00
3079907	29-071-002-00196-013	101000 OLIVAR-SIN VARIEDAD	S	0,09	0,00
3079903	29-071-002-00196-014	101000 OLIVAR-SIN VARIEDAD	S	0,13	0,00
3079904	29-071-002-00196-015	101000 OLIVAR-SIN VARIEDAD	S	0,13	0,00
3079911	29-071-002-00196-016	101000 OLIVAR-SIN VARIEDAD	S	0,01	0,00
3079901	29-071-002-00201-007	101000 OLIVAR-SIN VARIEDAD	S	0,15	0,00
3079910	29-071-002-00201-012	101000 OLIVAR-SIN VARIEDAD	S	0,06	0,00
3079902	29-071-002-00201-013	101000 OLIVAR-SIN VARIEDAD	S	0,11	0,00
3079900	29-071-002-00202-008	101000 OLIVAR-SIN VARIEDAD	S	0,78	0,00
3079908	29-071-002-00225-004	101000 OLIVAR-SIN VARIEDAD	S	0,35	0,00
3079909	29-071-002-00225-008	101000 OLIVAR-SIN VARIEDAD	S	0,08	0,00

**Mayor pendiente media****PUNTOS:** 3,00 49.45%

<u>REF.</u>	<u>REFERENCIA SIGPAC</u>	<u>CULTIVO</u>	<u>DESCRIPCIÓN CULTIVO</u>	<u>S/R</u>	<u>PENDIENTE</u>	<u>SUP.</u>
					<u>MEDIA (%)</u>	<u>COMPROM.</u> <u>(ha)</u>
3079899	29-071-002-00171-003	101000	OLIVAR-SIN VARIEDAD	S	44,83	0,11
3079906	29-071-002-00196-001	101000	OLIVAR-SIN VARIEDAD	S	54,25	0,14
3079905	29-071-002-00196-005	101000	OLIVAR-SIN VARIEDAD	S	41,06	0,14
3079907	29-071-002-00196-013	101000	OLIVAR-SIN VARIEDAD	S	51,14	0,09
3079903	29-071-002-00196-014	101000	OLIVAR-SIN VARIEDAD	S	47,17	0,13
3079904	29-071-002-00196-015	101000	OLIVAR-SIN VARIEDAD	S	47,04	0,13
3079911	29-071-002-00196-016	101000	OLIVAR-SIN VARIEDAD	S	56,97	0,01
3079901	29-071-002-00201-007	101000	OLIVAR-SIN VARIEDAD	S	49,89	0,15
3079910	29-071-002-00201-012	101000	OLIVAR-SIN VARIEDAD	S	45,35	0,06
3079902	29-071-002-00201-013	101000	OLIVAR-SIN VARIEDAD	S	35,92	0,11
3079900	29-071-002-00202-008	101000	OLIVAR-SIN VARIEDAD	S	52,49	0,78
3079908	29-071-002-00225-004	101000	OLIVAR-SIN VARIEDAD	S	52,52	0,35
3079909	29-071-002-00225-008	101000	OLIVAR-SIN VARIEDAD	S	44,79	0,08

**Porcentaje de superficie determinada en Red Natura 2000****PUNTOS:** 0,00 0.0%

<u>REF.</u>	<u>REFERENCIA SIGPAC</u>	<u>CULTIVO</u>	<u>DESCRIPCIÓN CULTIVO</u>	<u>S/R</u>	<u>SUP.</u>	<u>SUP.</u>
					<u>COMPROM.</u> <u>(ha)</u>	<u>CUMPLE</u> <u>(ha)</u>
3079899	29-071-002-00171-003	101000	OLIVAR-SIN VARIEDAD	S	0,11	0,00
3079906	29-071-002-00196-001	101000	OLIVAR-SIN VARIEDAD	S	0,14	0,00
3079905	29-071-002-00196-005	101000	OLIVAR-SIN VARIEDAD	S	0,14	0,00
3079907	29-071-002-00196-013	101000	OLIVAR-SIN VARIEDAD	S	0,09	0,00
3079903	29-071-002-00196-014	101000	OLIVAR-SIN VARIEDAD	S	0,13	0,00
3079904	29-071-002-00196-015	101000	OLIVAR-SIN VARIEDAD	S	0,13	0,00
3079911	29-071-002-00196-016	101000	OLIVAR-SIN VARIEDAD	S	0,01	0,00
3079901	29-071-002-00201-007	101000	OLIVAR-SIN VARIEDAD	S	0,15	0,00
3079910	29-071-002-00201-012	101000	OLIVAR-SIN VARIEDAD	S	0,06	0,00
3079902	29-071-002-00201-013	101000	OLIVAR-SIN VARIEDAD	S	0,11	0,00
3079900	29-071-002-00202-008	101000	OLIVAR-SIN VARIEDAD	S	0,78	0,00
3079908	29-071-002-00225-004	101000	OLIVAR-SIN VARIEDAD	S	0,35	0,00
3079909	29-071-002-00225-008	101000	OLIVAR-SIN VARIEDAD	S	0,08	0,00



<u>APELLIDOS Y NOMBRE / RAZÓN SOCIAL</u>	<u>NIF</u>	<u>EXPEDIENTE</u>	<u>SUP. COMPROMETIDA (ha)</u>
MARTIN AGUILAR SALVADOR	24904211H	7019565	1.32

**RESOLUCIÓN ADMITIDO**

**IMPORTE POR ANUALIDAD**

	<u>2015</u>	<u>2016</u>	<u>2017</u>	<u>2018</u>	<u>2019</u>
IMPORTE MÁXIMO SUBVENCIONABLE	150,66 €	150,66 €	150,66 €	150,66 €	150,66 €
IMPORTE MEDIO DE TRANSFERENCIA (€/ha)	114,14 €	114,14 €	114,14 €	114,14 €	114,14 €

**RECINTOS COMPROMETIDOS**

<u>REF.</u>	<u>REFERENCIA SIGPAC</u>	<u>CULTIVO</u>	<u>DESCRIPCIÓN CULTIVO</u>	<u>S/R</u>	<u>PEND. MEDIA (%)</u>	<u>SUP. DEC. ADMIN. (ha)</u>	<u>SUP. CERT. (ha)</u>	<u>SUP. CAMPO (ha)</u>	<u>SUP. COMPROM. (ha)</u>
2291724	29-012-008-00852-001	101000	OLIVAR-SIN VARIEDAD	S	43,41	0,35	0,35		0,33
2291725	29-012-007-00152-041	101000	OLIVAR-SIN VARIEDAD	S	25,14	0,38	0,38		0,38
2291726	29-012-007-00152-037	101000	OLIVAR-SIN VARIEDAD	S	42,02	0,24	0,24		0,24
2291727	29-012-007-00152-042	101000	OLIVAR-SIN VARIEDAD	S	34,13	0,34	0,34		0,34
2291728	29-012-007-00067-008	101000	OLIVAR-SIN VARIEDAD	S	63,51	0,03	0,03		0,03

**INCIDENCIAS****INCIDENCIA DESCRIPCIÓN**

- 218 La superficie total declarada sobre un mismo recinto en el conjunto de los expedientes, no puede superar la superficie total que el SIGPAC establece para ese recinto.  
Ref:2291724 Recinto:29-012-008-00852-001 Cultivo:101000 OLIVAR-SIN VARIEDAD Secano Suma de superficies declaradas para este recinto por todos los solicitantes (Áreas):37 Superficie SIGPAC medida para este recinto (Áreas):35 Exceso de superficie declarada (Hectáreas):0,02

**RESUMEN CRITERIOS DE SELECCIÓN****10.1.12 Agricultura de montaña con orientación ecológica en olivar PUNTOS: 10,00**

	<u>PUNTOS</u>	
Solicitantes de la medida 11, específica para la conversión o mantenimiento en agricultura ecológica	3,00	S
Porcentaje de superficie determinada en zonas con limitaciones naturales u otras limitaciones específicas ubicadas en las zonas de montaña	0,00	0.0%
Porcentaje de superficie determinada situada en zonas RAMSAR	0,00	0.0%
Porcentaje de superficie determinada en zonas vulnerables a la contaminación por nitratos	4,00	100.0%
Mayor pendiente media	3,00	35.96%
Porcentaje de superficie determinada en Red Natura 2000	0,00	0.0%



**DETALLE CRITERIOS DE SELECCIÓN****10.1.12 Agricultura de montaña con orientación ecológica en olivar****PUNTOS:** 10,00**Solicitantes de la medida 11, específica para la conversión o mantenimiento en agricultura ecológica****PUNTOS:** 3,00 S**Porcentaje de superficie determinada en zonas con limitaciones naturales u otras limitaciones específicas ubicadas en las zonas de montaña****PUNTOS:** 0,00 0.0%

<u>REF.</u>	<u>REFERENCIA SIGPAC</u>	<u>CULTIVO DESCRIPCIÓN CULTIVO</u>	<u>S/R</u>	<u>SUP. COMPROM.</u> <u>(ha)</u>	<u>SUP. CUMPLE</u> <u>(ha)</u>
2291728	29-012-007-00067-008	101000 OLIVAR-SIN VARIEDAD	S	0,03	0,00
2291726	29-012-007-00152-037	101000 OLIVAR-SIN VARIEDAD	S	0,24	0,00
2291725	29-012-007-00152-041	101000 OLIVAR-SIN VARIEDAD	S	0,38	0,00
2291727	29-012-007-00152-042	101000 OLIVAR-SIN VARIEDAD	S	0,34	0,00
2291724	29-012-008-00852-001	101000 OLIVAR-SIN VARIEDAD	S	0,33	0,00

**Porcentaje de superficie determinada situada en zonas RAMSAR****PUNTOS:** 0,00 0.0%

<u>REF.</u>	<u>REFERENCIA SIGPAC</u>	<u>CULTIVO DESCRIPCIÓN CULTIVO</u>	<u>S/R</u>	<u>SUP. COMPROM.</u> <u>(ha)</u>	<u>SUP. CUMPLE</u> <u>(ha)</u>
2291728	29-012-007-00067-008	101000 OLIVAR-SIN VARIEDAD	S	0,03	0,00
2291726	29-012-007-00152-037	101000 OLIVAR-SIN VARIEDAD	S	0,24	0,00
2291725	29-012-007-00152-041	101000 OLIVAR-SIN VARIEDAD	S	0,38	0,00
2291727	29-012-007-00152-042	101000 OLIVAR-SIN VARIEDAD	S	0,34	0,00
2291724	29-012-008-00852-001	101000 OLIVAR-SIN VARIEDAD	S	0,33	0,00

**Porcentaje de superficie determinada en zonas vulnerables a la contaminación por nitratos****PUNTOS:** 4,00 100.0%

<u>REF.</u>	<u>REFERENCIA SIGPAC</u>	<u>CULTIVO DESCRIPCIÓN CULTIVO</u>	<u>S/R</u>	<u>SUP. COMPROM.</u> <u>(ha)</u>	<u>SUP. CUMPLE</u> <u>(ha)</u>
2291728	29-012-007-00067-008	101000 OLIVAR-SIN VARIEDAD	S	0,03	0,03
2291726	29-012-007-00152-037	101000 OLIVAR-SIN VARIEDAD	S	0,24	0,24
2291725	29-012-007-00152-041	101000 OLIVAR-SIN VARIEDAD	S	0,38	0,38
2291727	29-012-007-00152-042	101000 OLIVAR-SIN VARIEDAD	S	0,34	0,34
2291724	29-012-008-00852-001	101000 OLIVAR-SIN VARIEDAD	S	0,33	0,33

**Mayor pendiente media****PUNTOS:** 3,00 35.96%

<u>REF.</u>	<u>REFERENCIA SIGPAC</u>	<u>CULTIVO DESCRIPCIÓN CULTIVO</u>	<u>S/R</u>	<u>PENDIENTE MEDIA (%)</u>	<u>SUP. COMPROM.</u> <u>(ha)</u>
2291728	29-012-007-00067-008	101000 OLIVAR-SIN VARIEDAD	S	63,51	0,03
2291726	29-012-007-00152-037	101000 OLIVAR-SIN VARIEDAD	S	42,02	0,24
2291725	29-012-007-00152-041	101000 OLIVAR-SIN VARIEDAD	S	25,14	0,38
2291727	29-012-007-00152-042	101000 OLIVAR-SIN VARIEDAD	S	34,13	0,34
2291724	29-012-008-00852-001	101000 OLIVAR-SIN VARIEDAD	S	43,41	0,33

**Porcentaje de superficie determinada en Red Natura 2000****PUNTOS:** 0,00 0.0%

<u>REF.</u>	<u>REFERENCIA SIGPAC</u>	<u>CULTIVO DESCRIPCIÓN CULTIVO</u>	<u>S/R</u>	<u>SUP. COMPROM.</u> <u>(ha)</u>	<u>SUP. CUMPLE</u> <u>(ha)</u>
2291728	29-012-007-00067-008	101000 OLIVAR-SIN VARIEDAD	S	0,03	0,00
2291726	29-012-007-00152-037	101000 OLIVAR-SIN VARIEDAD	S	0,24	0,00
2291725	29-012-007-00152-041	101000 OLIVAR-SIN VARIEDAD	S	0,38	0,00
2291727	29-012-007-00152-042	101000 OLIVAR-SIN VARIEDAD	S	0,34	0,00
2291724	29-012-008-00852-001	101000 OLIVAR-SIN VARIEDAD	S	0,33	0,00

<u>APELLIDOS Y NOMBRE / RAZÓN SOCIAL</u>	<u>NIF</u>	<u>EXPEDIENTE</u>	<u>SUP. COMPROMETIDA</u>			
			<u>(ha)</u>			
MARTIN DE FUENTES JOSE LUIS	16486396L	7019833	0			
<b>RESOLUCIÓN</b>						
<b>INADMITIDO</b>						
<b>IMPORTE POR ANUALIDAD</b>						
		<u>2015</u>	<u>2016</u>	<u>2017</u>	<u>2018</u>	<u>2019</u>
IMPORTE MÁXIMO SUBVENCIONABLE		0,00 €	0,00 €	0,00 €	0,00 €	0,00 €
IMPORTE MEDIO DE TRANSFERENCIA (€/ha)		0,00 €	0,00 €	0,00 €	0,00 €	0,00 €

**INCIDENCIAS****INCIDENCIA DESCRIPCIÓN**

80402	El solicitante no está inscrito en SIPEA como operador ecológico
80403	Explotación no inscrita en SIPEA (anexo 1, Orden 26 mayo 2015) Ref:2295571 Recinto:29-042-012-00824-003 Cultivo:101000 OLIVAR-SIN VARIEDAD Secano Ref:2295570 Recinto:29-042-042-00373-001 Cultivo:101000 OLIVAR-SIN VARIEDAD Secano
80406	Superficie admisible para la ayuda menor que la mínima requerida (anexo 1, Orden 26 de mayo de 2015) Sup. Resuelta:0

**RESUMEN CRITERIOS DE SELECCIÓN**

<b>10.1.12 Agricultura de montaña con orientación ecológica en olivar</b>	<b>PUNTOS: 3,00</b>	
	<u>PUNTOS</u>	
Solicitantes de la medida 11, específica para la conversión o mantenimiento en agricultura ecológica	3,00	S
Porcentaje de superficie determinada en zonas con limitaciones naturales u otras limitaciones específicas ubicadas en las zonas de montaña	0,00	0.0%
Porcentaje de superficie determinada situada en zonas RAMSAR	0,00	0.0%
Porcentaje de superficie determinada en zonas vulnerables a la contaminación por nitratos	0,00	0.0%
Mayor pendiente media	0,00	0.0%
Porcentaje de superficie determinada en Red Natura 2000	0,00	0.0%

**DETALLE CRITERIOS DE SELECCIÓN**

<b>10.1.12 Agricultura de montaña con orientación ecológica en olivar</b>	<b>PUNTOS: 3,00</b>	
	<u>PUNTOS:</u>	
Solicitantes de la medida 11, específica para la conversión o mantenimiento en agricultura ecológica	3,00	S
Porcentaje de superficie determinada en zonas con limitaciones naturales u otras limitaciones específicas ubicadas en las zonas de montaña	0,00	0.0%
Porcentaje de superficie determinada situada en zonas RAMSAR	0,00	0.0%
Porcentaje de superficie determinada en zonas vulnerables a la contaminación por nitratos	0,00	0.0%
Mayor pendiente media	0,00	0.0%
Porcentaje de superficie determinada en Red Natura 2000	0,00	0.0%



				<b>SUP. COMPROMETIDA</b>						
<b>APELLIDOS Y NOMBRE / RAZÓN SOCIAL</b>			<b>NIF</b>	<b>EXPEDIENTE</b>	<b>(ha)</b>					
MARTIN MARTIN ALONSO			25689433C	7017469	2.72					
<b>RESOLUCIÓN</b>										
<b>ADMITIDO</b>										
<b>IMPORTE POR ANUALIDAD</b>										
			<b>2015</b>	<b>2016</b>	<b>2017</b>	<b>2018</b>	<b>2019</b>			
<b>IMPORTE MÁXIMO SUBVENCIONABLE</b>			310,46 €	310,46 €	310,46 €	310,46 €	310,46 €			
<b>IMPORTE MEDIO DE TRANSFERENCIA (€/ha)</b>			114,14 €	114,14 €	114,14 €	114,14 €	114,14 €			
<b>RECINTOS COMPROMETIDOS</b>										
<b>REF.</b>	<b>REFERENCIA SIGPAC</b>	<b>CULTIVO</b>	<b>DESCRIPCIÓN CULTIVO</b>	<b>S/R</b>	<b>PEND. MEDIA (%)</b>	<b>SUP. DEC. ADMIN. (ha)</b>	<b>SUP. CERT. (ha)</b>	<b>SUP. CAMPO (ha)</b>	<b>SUP. COMPROM. (ha)</b>	
2333835	29-018-009-00008-002	101000	OLIVAR-SIN VARIEDAD	S	21,69	0,57	0,57		0,57	
2333836	29-018-010-00111-006	101000	OLIVAR-SIN VARIEDAD	S	61,77	0,12	0,12		0,12	
2333837	29-018-010-00111-005	101000	OLIVAR-SIN VARIEDAD	S	44,42	0,02	0,02		0,02	
2333838	29-018-010-00111-004	101000	OLIVAR-SIN VARIEDAD	S	59,82	0,03	0,03		0,03	
2333839	29-018-010-00111-001	101000	OLIVAR-SIN VARIEDAD	S	33,35	0,02	0,02		0,02	
2333840	29-018-009-00008-003	101000	OLIVAR-SIN VARIEDAD	S	32,24	0,25	0,25		0,25	
2333841	29-018-015-00040-007	101000	OLIVAR-SIN VARIEDAD	S	64,62	0,15	0,15		0,15	
2333842	29-018-010-00237-005	101000	OLIVAR-SIN VARIEDAD	S	24,99	0,51	0,51		0,51	
2333843	29-018-010-00237-004	101000	OLIVAR-SIN VARIEDAD	S	66,21	0,05	0,05		0,05	
2333844	29-018-010-00237-003	101000	OLIVAR-SIN VARIEDAD	S	46,19	0,03	0,03		0,03	
2333845	29-018-010-00197-005	101000	OLIVAR-SIN VARIEDAD	S	30,83	0,89	0,89		0,89	
2333846	29-018-010-00197-004	101000	OLIVAR-SIN VARIEDAD	S	66,61	0,08	0,08		0,08	

**RESUMEN CRITERIOS DE SELECCIÓN****10.1.12 Agricultura de montaña con orientación ecológica en olivar****PUNTOS: 10,00**

	<b>PUNTOS</b>	
<b>Solicitantes de la medida 11, específica para la conversión o mantenimiento en agricultura ecológica</b>	3,00	S
<b>Porcentaje de superficie determinada en zonas con limitaciones naturales u otras limitaciones específicas ubicadas en las zonas de montaña</b>	4,00	100.0%
<b>Porcentaje de superficie determinada situada en zonas RAMSAR</b>	0,00	0.0%
<b>Porcentaje de superficie determinada en zonas vulnerables a la contaminación por nitratos</b>	0,00	0.0%
<b>Mayor pendiente media</b>	3,00	33.49%
<b>Porcentaje de superficie determinada en Red Natura 2000</b>	0,00	0.0%



**DETALLE CRITERIOS DE SELECCIÓN****10.1.12 Agricultura de montaña con orientación ecológica en olivar****PUNTOS:** 10,00**Solicitantes de la medida 11, específica para la conversión o mantenimiento en agricultura ecológica****PUNTOS:** 3,00 S**Porcentaje de superficie determinada en zonas con limitaciones naturales u otras limitaciones específicas ubicadas en las zonas de montaña****PUNTOS:** 4,00 100.0%

<u>REF.</u>	<u>REFERENCIA SIGPAC</u>	<u>CULTIVO DESCRIPCIÓN CULTIVO</u>	<u>S/R</u>	<u>SUP. COMPROM.</u> <u>(ha)</u>	<u>SUP. CUMPLE</u> <u>(ha)</u>
2333835	29-018-009-00008-002	101000 OLIVAR-SIN VARIEDAD	S	0,57	0,57
2333840	29-018-009-00008-003	101000 OLIVAR-SIN VARIEDAD	S	0,25	0,25
2333839	29-018-010-00111-001	101000 OLIVAR-SIN VARIEDAD	S	0,02	0,02
2333838	29-018-010-00111-004	101000 OLIVAR-SIN VARIEDAD	S	0,03	0,03
2333837	29-018-010-00111-005	101000 OLIVAR-SIN VARIEDAD	S	0,02	0,02
2333836	29-018-010-00111-006	101000 OLIVAR-SIN VARIEDAD	S	0,12	0,12
2333846	29-018-010-00197-004	101000 OLIVAR-SIN VARIEDAD	S	0,08	0,08
2333845	29-018-010-00197-005	101000 OLIVAR-SIN VARIEDAD	S	0,89	0,89
2333844	29-018-010-00237-003	101000 OLIVAR-SIN VARIEDAD	S	0,03	0,03
2333843	29-018-010-00237-004	101000 OLIVAR-SIN VARIEDAD	S	0,05	0,05
2333842	29-018-010-00237-005	101000 OLIVAR-SIN VARIEDAD	S	0,51	0,51
2333841	29-018-015-00040-007	101000 OLIVAR-SIN VARIEDAD	S	0,15	0,15

**Porcentaje de superficie determinada situada en zonas RAMSAR****PUNTOS:** 0,00 0.0%

<u>REF.</u>	<u>REFERENCIA SIGPAC</u>	<u>CULTIVO DESCRIPCIÓN CULTIVO</u>	<u>S/R</u>	<u>SUP. COMPROM.</u> <u>(ha)</u>	<u>SUP. CUMPLE</u> <u>(ha)</u>
2333835	29-018-009-00008-002	101000 OLIVAR-SIN VARIEDAD	S	0,57	0,00
2333840	29-018-009-00008-003	101000 OLIVAR-SIN VARIEDAD	S	0,25	0,00
2333839	29-018-010-00111-001	101000 OLIVAR-SIN VARIEDAD	S	0,02	0,00
2333838	29-018-010-00111-004	101000 OLIVAR-SIN VARIEDAD	S	0,03	0,00
2333837	29-018-010-00111-005	101000 OLIVAR-SIN VARIEDAD	S	0,02	0,00
2333836	29-018-010-00111-006	101000 OLIVAR-SIN VARIEDAD	S	0,12	0,00
2333846	29-018-010-00197-004	101000 OLIVAR-SIN VARIEDAD	S	0,08	0,00
2333845	29-018-010-00197-005	101000 OLIVAR-SIN VARIEDAD	S	0,89	0,00
2333844	29-018-010-00237-003	101000 OLIVAR-SIN VARIEDAD	S	0,03	0,00
2333843	29-018-010-00237-004	101000 OLIVAR-SIN VARIEDAD	S	0,05	0,00
2333842	29-018-010-00237-005	101000 OLIVAR-SIN VARIEDAD	S	0,51	0,00
2333841	29-018-015-00040-007	101000 OLIVAR-SIN VARIEDAD	S	0,15	0,00

**Porcentaje de superficie determinada en zonas vulnerables a la contaminación por nitratos****PUNTOS:** 0,00 0.0%

<u>REF.</u>	<u>REFERENCIA SIGPAC</u>	<u>CULTIVO DESCRIPCIÓN CULTIVO</u>	<u>S/R</u>	<u>SUP. COMPROM.</u> <u>(ha)</u>	<u>SUP. CUMPLE</u> <u>(ha)</u>
2333835	29-018-009-00008-002	101000 OLIVAR-SIN VARIEDAD	S	0,57	0,00
2333840	29-018-009-00008-003	101000 OLIVAR-SIN VARIEDAD	S	0,25	0,00
2333839	29-018-010-00111-001	101000 OLIVAR-SIN VARIEDAD	S	0,02	0,00
2333838	29-018-010-00111-004	101000 OLIVAR-SIN VARIEDAD	S	0,03	0,00
2333837	29-018-010-00111-005	101000 OLIVAR-SIN VARIEDAD	S	0,02	0,00
2333836	29-018-010-00111-006	101000 OLIVAR-SIN VARIEDAD	S	0,12	0,00
2333846	29-018-010-00197-004	101000 OLIVAR-SIN VARIEDAD	S	0,08	0,00
2333845	29-018-010-00197-005	101000 OLIVAR-SIN VARIEDAD	S	0,89	0,00
2333844	29-018-010-00237-003	101000 OLIVAR-SIN VARIEDAD	S	0,03	0,00
2333843	29-018-010-00237-004	101000 OLIVAR-SIN VARIEDAD	S	0,05	0,00
2333842	29-018-010-00237-005	101000 OLIVAR-SIN VARIEDAD	S	0,51	0,00
2333841	29-018-015-00040-007	101000 OLIVAR-SIN VARIEDAD	S	0,15	0,00

**Mayor pendiente media****PUNTOS:** 3,00 33.49%

REF.	REFERENCIA SIGPAC	CULTIVO	DESCRIPCIÓN CULTIVO	S/R	PENDIENTE	SUP.
					MEDIA (%)	COMPROM.
						(ha)
2333835	29-018-009-00008-002	101000	OLIVAR-SIN VARIEDAD	S	21,69	0,57
2333840	29-018-009-00008-003	101000	OLIVAR-SIN VARIEDAD	S	32,24	0,25
2333839	29-018-010-00111-001	101000	OLIVAR-SIN VARIEDAD	S	33,35	0,02
2333838	29-018-010-00111-004	101000	OLIVAR-SIN VARIEDAD	S	59,82	0,03
2333837	29-018-010-00111-005	101000	OLIVAR-SIN VARIEDAD	S	44,42	0,02
2333836	29-018-010-00111-006	101000	OLIVAR-SIN VARIEDAD	S	61,77	0,12
2333846	29-018-010-00197-004	101000	OLIVAR-SIN VARIEDAD	S	66,61	0,08
2333845	29-018-010-00197-005	101000	OLIVAR-SIN VARIEDAD	S	30,83	0,89
2333844	29-018-010-00237-003	101000	OLIVAR-SIN VARIEDAD	S	46,19	0,03
2333843	29-018-010-00237-004	101000	OLIVAR-SIN VARIEDAD	S	66,21	0,05
2333842	29-018-010-00237-005	101000	OLIVAR-SIN VARIEDAD	S	24,99	0,51
2333841	29-018-015-00040-007	101000	OLIVAR-SIN VARIEDAD	S	64,62	0,15

## Porcentaje de superficie determinada en Red Natura 2000

PUNTOS: 0,00 0.0%

REF.	REFERENCIA SIGPAC	CULTIVO	DESCRIPCIÓN CULTIVO	S/R	SUP.	SUP.
					COMPROM.	CUMPLE
					(ha)	(ha)
2333835	29-018-009-00008-002	101000	OLIVAR-SIN VARIEDAD	S	0,57	0,00
2333840	29-018-009-00008-003	101000	OLIVAR-SIN VARIEDAD	S	0,25	0,00
2333839	29-018-010-00111-001	101000	OLIVAR-SIN VARIEDAD	S	0,02	0,00
2333838	29-018-010-00111-004	101000	OLIVAR-SIN VARIEDAD	S	0,03	0,00
2333837	29-018-010-00111-005	101000	OLIVAR-SIN VARIEDAD	S	0,02	0,00
2333836	29-018-010-00111-006	101000	OLIVAR-SIN VARIEDAD	S	0,12	0,00
2333846	29-018-010-00197-004	101000	OLIVAR-SIN VARIEDAD	S	0,08	0,00
2333845	29-018-010-00197-005	101000	OLIVAR-SIN VARIEDAD	S	0,89	0,00
2333844	29-018-010-00237-003	101000	OLIVAR-SIN VARIEDAD	S	0,03	0,00
2333843	29-018-010-00237-004	101000	OLIVAR-SIN VARIEDAD	S	0,05	0,00
2333842	29-018-010-00237-005	101000	OLIVAR-SIN VARIEDAD	S	0,51	0,00
2333841	29-018-015-00040-007	101000	OLIVAR-SIN VARIEDAD	S	0,15	0,00





<u>APELLIDOS Y NOMBRE / RAZÓN SOCIAL</u>		<u>NIF</u>	<u>EXPEDIENTE</u>	<u>SUP. COMPROMETIDA</u>				
				<u>(ha)</u>				
MARTIN MESTRES FERNANDO		24615560V	7020939	3.17				
<b>RESOLUCIÓN</b>								
<b>ADMITIDO</b>								
<b>IMPORTE POR ANUALIDAD</b>								
		<b>2015</b>	<b>2016</b>	<b>2017</b>	<b>2018</b>	<b>2019</b>		
<b>IMPORTE MÁXIMO SUBVENCIONABLE</b>		361,82 €	361,82 €	361,82 €	361,82 €	361,82 €		
<b>IMPORTE MEDIO DE TRANSFERENCIA (€/ha)</b>		114,14 €	114,14 €	114,14 €	114,14 €	114,14 €		
<b>RECINTOS COMPROMETIDOS</b>								
<u>REF.</u>	<u>REFERENCIA SIGPAC</u>	<u>CULTIVO</u>	<u>DESCRIPCIÓN CULTIVO</u>	<u>PEND. MEDIA</u>	<u>SUP. DEC. ADMIN.</u>	<u>SUP. CERT.</u>	<u>SUP. CAMPO</u>	<u>SUP. COMPROM.</u>
				<u>S/R</u>	<u>(%)</u>	<u>(ha)</u>	<u>(ha)</u>	<u>(ha)</u>
2320368	29-073-008-00045-001	101000	OLIVAR-SIN VARIEDAD	S	44,73	0,36	0,36	0,36
2320369	29-073-010-00170-001	101000	OLIVAR-SIN VARIEDAD	S	37,66	0,13	0,13	0,13
2320370	29-073-008-00103-001	101000	OLIVAR-SIN VARIEDAD	S	28,03	0,49	0,49	0,49
2320371	29-073-011-00021-001	101000	OLIVAR-SIN VARIEDAD	S	45,12	0,44	0,44	0,44
2320372	29-073-008-00123-002	101000	OLIVAR-SIN VARIEDAD	S	22,03	0,41	0,41	0,41
2320376	29-073-011-00009-003	101000	OLIVAR-SIN VARIEDAD	S	34,62	0,28	0,28	0,28
2320377	29-073-011-00012-001	101000	OLIVAR-SIN VARIEDAD	S	26,90	0,20	0,20	0,20
2320379	29-073-008-00096-009	101000	OLIVAR-SIN VARIEDAD	S	29,31	0,86	0,86	0,86

**RESUMEN CRITERIOS DE SELECCIÓN****10.1.12 Agricultura de montaña con orientación ecológica en olivar** PUNTOS: 14,00

	<u>PUNTOS</u>	
Solicitantes de la medida 11, específica para la conversión o mantenimiento en agricultura ecológica	3,00	S
Porcentaje de superficie determinada en zonas con limitaciones naturales u otras limitaciones específicas ubicadas en las zonas de montaña	4,00	100.0%
Porcentaje de superficie determinada situada en zonas RAMSAR	0,00	0.0%
Porcentaje de superficie determinada en zonas vulnerables a la contaminación por nitratos	4,00	100.0%
Mayor pendiente media	3,00	32.77%
Porcentaje de superficie determinada en Red Natura 2000	0,00	0.0%



**DETALLE CRITERIOS DE SELECCIÓN****10.1.12 Agricultura de montaña con orientación ecológica en olivar****PUNTOS:** 14,00**Solicitantes de la medida 11, específica para la conversión o mantenimiento en agricultura ecológica****PUNTOS:** 3,00 S**Porcentaje de superficie determinada en zonas con limitaciones naturales u otras limitaciones específicas ubicadas en las zonas de montaña****PUNTOS:** 4,00 100.0%

<u>REF.</u>	<u>REFERENCIA SIGPAC</u>	<u>CULTIVO DESCRIPCIÓN CULTIVO</u>	<u>S/R</u>	<u>SUP. COMPROM. (ha)</u>	<u>SUP. CUMPLE (ha)</u>
2320368	29-073-008-00045-001	101000 OLIVAR-SIN VARIEDAD	S	0,36	0,36
2320379	29-073-008-00096-009	101000 OLIVAR-SIN VARIEDAD	S	0,86	0,86
2320370	29-073-008-00103-001	101000 OLIVAR-SIN VARIEDAD	S	0,49	0,49
2320372	29-073-008-00123-002	101000 OLIVAR-SIN VARIEDAD	S	0,41	0,41
2320369	29-073-010-00170-001	101000 OLIVAR-SIN VARIEDAD	S	0,13	0,13
2320376	29-073-011-00009-003	101000 OLIVAR-SIN VARIEDAD	S	0,28	0,28
2320377	29-073-011-00012-001	101000 OLIVAR-SIN VARIEDAD	S	0,20	0,20
2320371	29-073-011-00021-001	101000 OLIVAR-SIN VARIEDAD	S	0,44	0,44

**Porcentaje de superficie determinada situada en zonas RAMSAR****PUNTOS:** 0,00 0.0%

<u>REF.</u>	<u>REFERENCIA SIGPAC</u>	<u>CULTIVO DESCRIPCIÓN CULTIVO</u>	<u>S/R</u>	<u>SUP. COMPROM. (ha)</u>	<u>SUP. CUMPLE (ha)</u>
2320368	29-073-008-00045-001	101000 OLIVAR-SIN VARIEDAD	S	0,36	0,00
2320379	29-073-008-00096-009	101000 OLIVAR-SIN VARIEDAD	S	0,86	0,00
2320370	29-073-008-00103-001	101000 OLIVAR-SIN VARIEDAD	S	0,49	0,00
2320372	29-073-008-00123-002	101000 OLIVAR-SIN VARIEDAD	S	0,41	0,00
2320369	29-073-010-00170-001	101000 OLIVAR-SIN VARIEDAD	S	0,13	0,00
2320376	29-073-011-00009-003	101000 OLIVAR-SIN VARIEDAD	S	0,28	0,00
2320377	29-073-011-00012-001	101000 OLIVAR-SIN VARIEDAD	S	0,20	0,00
2320371	29-073-011-00021-001	101000 OLIVAR-SIN VARIEDAD	S	0,44	0,00

**Porcentaje de superficie determinada en zonas vulnerables a la contaminación por nitratos****PUNTOS:** 4,00 100.0%

<u>REF.</u>	<u>REFERENCIA SIGPAC</u>	<u>CULTIVO DESCRIPCIÓN CULTIVO</u>	<u>S/R</u>	<u>SUP. COMPROM. (ha)</u>	<u>SUP. CUMPLE (ha)</u>
2320368	29-073-008-00045-001	101000 OLIVAR-SIN VARIEDAD	S	0,36	0,36
2320379	29-073-008-00096-009	101000 OLIVAR-SIN VARIEDAD	S	0,86	0,86
2320370	29-073-008-00103-001	101000 OLIVAR-SIN VARIEDAD	S	0,49	0,49
2320372	29-073-008-00123-002	101000 OLIVAR-SIN VARIEDAD	S	0,41	0,41
2320369	29-073-010-00170-001	101000 OLIVAR-SIN VARIEDAD	S	0,13	0,13
2320376	29-073-011-00009-003	101000 OLIVAR-SIN VARIEDAD	S	0,28	0,28
2320377	29-073-011-00012-001	101000 OLIVAR-SIN VARIEDAD	S	0,20	0,20
2320371	29-073-011-00021-001	101000 OLIVAR-SIN VARIEDAD	S	0,44	0,44

**Mayor pendiente media****PUNTOS:** 3,00 32.77%

<u>REF.</u>	<u>REFERENCIA SIGPAC</u>	<u>CULTIVO DESCRIPCIÓN CULTIVO</u>	<u>S/R</u>	<u>PENDIENTE MEDIA (%)</u>	<u>SUP. COMPROM. (ha)</u>
2320368	29-073-008-00045-001	101000 OLIVAR-SIN VARIEDAD	S	44,73	0,36
2320379	29-073-008-00096-009	101000 OLIVAR-SIN VARIEDAD	S	29,31	0,86
2320370	29-073-008-00103-001	101000 OLIVAR-SIN VARIEDAD	S	28,03	0,49
2320372	29-073-008-00123-002	101000 OLIVAR-SIN VARIEDAD	S	22,03	0,41
2320369	29-073-010-00170-001	101000 OLIVAR-SIN VARIEDAD	S	37,66	0,13
2320376	29-073-011-00009-003	101000 OLIVAR-SIN VARIEDAD	S	34,62	0,28
2320377	29-073-011-00012-001	101000 OLIVAR-SIN VARIEDAD	S	26,90	0,20
2320371	29-073-011-00021-001	101000 OLIVAR-SIN VARIEDAD	S	45,12	0,44

**Porcentaje de superficie determinada en Red Natura 2000****PUNTOS:** 0,00 0.0%

<b>REF.</b>	<b>REFERENCIA SIGPAC</b>	<b>CULTIVO</b>	<b>DESCRIPCIÓN CULTIVO</b>	<b>S/R</b>	<b>SUP. COMPROM.</b> <b>(ha)</b>	<b>SUP. CUMPLE</b> <b>(ha)</b>
2320368	29-073-008-00045-001	101000	OLIVAR-SIN VARIEDAD	S	0,36	0,00
2320379	29-073-008-00096-009	101000	OLIVAR-SIN VARIEDAD	S	0,86	0,00
2320370	29-073-008-00103-001	101000	OLIVAR-SIN VARIEDAD	S	0,49	0,00
2320372	29-073-008-00123-002	101000	OLIVAR-SIN VARIEDAD	S	0,41	0,00
2320369	29-073-010-00170-001	101000	OLIVAR-SIN VARIEDAD	S	0,13	0,00
2320376	29-073-011-00009-003	101000	OLIVAR-SIN VARIEDAD	S	0,28	0,00
2320377	29-073-011-00012-001	101000	OLIVAR-SIN VARIEDAD	S	0,20	0,00
2320371	29-073-011-00021-001	101000	OLIVAR-SIN VARIEDAD	S	0,44	0,00



<u>APELLIDOS Y NOMBRE / RAZÓN SOCIAL</u>		<u>NIF</u>	<u>EXPEDIENTE</u>	<u>SUP. COMPROMETIDA</u>				
				<u>(ha)</u>				
MARTIN NARVAEZ MARÍA CONCEPCIÓN		25487699L	7019154	2.54				
<b>RESOLUCIÓN ADMITIDO</b>								
<b>IMPORTE POR ANUALIDAD</b>								
		<b>2015</b>	<b>2016</b>	<b>2017</b>	<b>2018</b>	<b>2019</b>		
IMPORTE MÁXIMO SUBVENCIONABLE		289,92 €	289,92 €	289,92 €	289,92 €	289,92 €		
IMPORTE MEDIO DE TRANSFERENCIA (€/ha)		114,14 €	114,14 €	114,14 €	114,14 €	114,14 €		
<b>RECINTOS COMPROMETIDOS</b>								
<u>REF.</u>	<u>REFERENCIA SIGPAC</u>	<u>CULTIVO</u>	<u>DESCRIPCIÓN CULTIVO</u>	<u>PEND. MEDIA</u>	<u>SUP. DEC. ADMIN.</u>	<u>SUP. CERT.</u>	<u>SUP. CAMPO</u>	<u>SUP. COMPROM.</u>
				<u>S/R</u>	<u>(%)</u>	<u>(ha)</u>	<u>(ha)</u>	<u>(ha)</u>
3058621	29-035-025-00045-003	101000	OLIVAR-SIN VARIEDAD	S	38,64	2,54	2,54	2,54

### RESUMEN CRITERIOS DE SELECCIÓN

<b>10.1.12 Agricultura de montaña con orientación ecológica en olivar</b>		<b>PUNTOS: 6,00</b>	
		<b>PUNTOS</b>	
Solicitantes de la medida 11, específica para la conversión o mantenimiento en agricultura ecológica		3,00	S
Porcentaje de superficie determinada en zonas con limitaciones naturales u otras limitaciones específicas ubicadas en las zonas de montaña		0,00	0.0%
Porcentaje de superficie determinada situada en zonas RAMSAR		0,00	0.0%
Porcentaje de superficie determinada en zonas vulnerables a la contaminación por nitratos		0,00	0.0%
Mayor pendiente media		3,00	38.64%
Porcentaje de superficie determinada en Red Natura 2000		0,00	0.0%



**DETALLE CRITERIOS DE SELECCIÓN****10.1.12 Agricultura de montaña con orientación ecológica en olivar PUNTOS: 6,00****Solicitantes de la medida 11, específica para la conversión o mantenimiento en agricultura ecológica PUNTOS: 3,00 S****Porcentaje de superficie determinada en zonas con limitaciones naturales u otras limitaciones específicas ubicadas en las zonas de montaña PUNTOS: 0,00 0.0%**

<u>REF.</u>	<u>REFERENCIA SIGPAC</u>	<u>CULTIVO DESCRIPCIÓN CULTIVO</u>	<u>S/R</u>	<u>SUP. COMPROM. (ha)</u>	<u>SUP. CUMPLE (ha)</u>
3058621	29-035-025-00045-003	101000 OLIVAR-SIN VARIEDAD	S	2,54	0,00

**Porcentaje de superficie determinada situada en zonas RAMSAR PUNTOS: 0,00 0.0%**

<u>REF.</u>	<u>REFERENCIA SIGPAC</u>	<u>CULTIVO DESCRIPCIÓN CULTIVO</u>	<u>S/R</u>	<u>SUP. COMPROM. (ha)</u>	<u>SUP. CUMPLE (ha)</u>
3058621	29-035-025-00045-003	101000 OLIVAR-SIN VARIEDAD	S	2,54	0,00

**Porcentaje de superficie determinada en zonas vulnerables a la contaminación por nitratos PUNTOS: 0,00 0.0%**

<u>REF.</u>	<u>REFERENCIA SIGPAC</u>	<u>CULTIVO DESCRIPCIÓN CULTIVO</u>	<u>S/R</u>	<u>SUP. COMPROM. (ha)</u>	<u>SUP. CUMPLE (ha)</u>
3058621	29-035-025-00045-003	101000 OLIVAR-SIN VARIEDAD	S	2,54	0,00

**Mayor pendiente media PUNTOS: 3,00 38.64%**

<u>REF.</u>	<u>REFERENCIA SIGPAC</u>	<u>CULTIVO DESCRIPCIÓN CULTIVO</u>	<u>S/R</u>	<u>PENDIENTE MEDIA (%)</u>	<u>SUP. COMPROM. (ha)</u>
3058621	29-035-025-00045-003	101000 OLIVAR-SIN VARIEDAD	S	38,64	2,54

**Porcentaje de superficie determinada en Red Natura 2000 PUNTOS: 0,00 0.0%**

<u>REF.</u>	<u>REFERENCIA SIGPAC</u>	<u>CULTIVO DESCRIPCIÓN CULTIVO</u>	<u>S/R</u>	<u>SUP. COMPROM. (ha)</u>	<u>SUP. CUMPLE (ha)</u>
3058621	29-035-025-00045-003	101000 OLIVAR-SIN VARIEDAD	S	2,54	0,00



<u>APELLIDOS Y NOMBRE / RAZÓN SOCIAL</u>		<u>NIF</u>	<u>EXPEDIENTE</u>	<u>SUP. COMPROMETIDA</u>				
				<u>(ha)</u>				
MARTIN QUINTANA ADELINO		53698628E	7019139	2.14				
<b>RESOLUCIÓN</b>								
ADMITIDO								
<b>IMPORTE POR ANUALIDAD</b>								
		<u>2015</u>	<u>2016</u>	<u>2017</u>	<u>2018</u>	<u>2019</u>		
IMPORTE MÁXIMO SUBVENCIONABLE		244,26 €	244,26 €	244,26 €	244,26 €	244,26 €		
IMPORTE MEDIO DE TRANSFERENCIA (€/ha)		114,14 €	114,14 €	114,14 €	114,14 €	114,14 €		
<b>RECINTOS COMPROMETIDOS</b>								
<u>REF.</u>	<u>REFERENCIA SIGPAC</u>	<u>CULTIVO</u>	<u>DESCRIPCIÓN CULTIVO</u>	<u>PEND. MEDIA</u>	<u>SUP. DEC. ADMIN.</u>	<u>SUP. CERT.</u>	<u>SUP. CAMPO</u>	<u>SUP. COMPROM.</u>
				<u>S/R</u>	<u>(%)</u>	<u>(ha)</u>	<u>(ha)</u>	<u>(ha)</u>
3064719	29-040-011-00074-001	101000	OLIVAR-SIN VARIEDAD	S	40,54	0,21	0,21	0,21
3064720	29-040-013-00021-058	101000	OLIVAR-SIN VARIEDAD	S	59,75	1,93	1,93	1,93

### RESUMEN CRITERIOS DE SELECCIÓN

<b>10.1.12 Agricultura de montaña con orientación ecológica en olivar</b>		<b>PUNTOS: 14,00</b>	
		<u>PUNTOS</u>	
Solicitantes de la medida 11, específica para la conversión o mantenimiento en agricultura ecológica		3,00	S
Porcentaje de superficie determinada en zonas con limitaciones naturales u otras limitaciones específicas ubicadas en las zonas de montaña		4,00	100.0%
Porcentaje de superficie determinada situada en zonas RAMSAR		0,00	0.0%
Porcentaje de superficie determinada en zonas vulnerables a la contaminación por nitratos		4,00	100.0%
Mayor pendiente media		3,00	57.86%
Porcentaje de superficie determinada en Red Natura 2000		0,00	0.0%



**DETALLE CRITERIOS DE SELECCIÓN****10.1.12 Agricultura de montaña con orientación ecológica en olivar****PUNTOS: 14,00****Solicitantes de la medida 11, específica para la conversión o mantenimiento en agricultura ecológica****PUNTOS: 3,00 S****Porcentaje de superficie determinada en zonas con limitaciones naturales u otras limitaciones específicas ubicadas en las zonas de montaña****PUNTOS: 4,00 100.0%**

<u>REF.</u>	<u>REFERENCIA SIGPAC</u>	<u>CULTIVO</u>	<u>DESCRIPCIÓN CULTIVO</u>	<u>S/R</u>	<u>SUP. COMPROM.</u> <u>(ha)</u>	<u>SUP. CUMPLE</u> <u>(ha)</u>
3064719	29-040-011-00074-001	101000	OLIVAR-SIN VARIEDAD	S	0,21	0,21
3064720	29-040-013-00021-058	101000	OLIVAR-SIN VARIEDAD	S	1,93	1,93

**Porcentaje de superficie determinada situada en zonas RAMSAR****PUNTOS: 0,00 0.0%**

<u>REF.</u>	<u>REFERENCIA SIGPAC</u>	<u>CULTIVO</u>	<u>DESCRIPCIÓN CULTIVO</u>	<u>S/R</u>	<u>SUP. COMPROM.</u> <u>(ha)</u>	<u>SUP. CUMPLE</u> <u>(ha)</u>
3064719	29-040-011-00074-001	101000	OLIVAR-SIN VARIEDAD	S	0,21	0,00
3064720	29-040-013-00021-058	101000	OLIVAR-SIN VARIEDAD	S	1,93	0,00

**Porcentaje de superficie determinada en zonas vulnerables a la contaminación por nitratos****PUNTOS: 4,00 100.0%**

<u>REF.</u>	<u>REFERENCIA SIGPAC</u>	<u>CULTIVO</u>	<u>DESCRIPCIÓN CULTIVO</u>	<u>S/R</u>	<u>SUP. COMPROM.</u> <u>(ha)</u>	<u>SUP. CUMPLE</u> <u>(ha)</u>
3064719	29-040-011-00074-001	101000	OLIVAR-SIN VARIEDAD	S	0,21	0,21
3064720	29-040-013-00021-058	101000	OLIVAR-SIN VARIEDAD	S	1,93	1,93

**Mayor pendiente media****PUNTOS: 3,00 57.86%**

<u>REF.</u>	<u>REFERENCIA SIGPAC</u>	<u>CULTIVO</u>	<u>DESCRIPCIÓN CULTIVO</u>	<u>S/R</u>	<u>PENDIENTE MEDIA (%)</u>	<u>SUP. COMPROM.</u> <u>(ha)</u>
3064719	29-040-011-00074-001	101000	OLIVAR-SIN VARIEDAD	S	40,54	0,21
3064720	29-040-013-00021-058	101000	OLIVAR-SIN VARIEDAD	S	59,75	1,93

**Porcentaje de superficie determinada en Red Natura 2000****PUNTOS: 0,00 0.0%**

<u>REF.</u>	<u>REFERENCIA SIGPAC</u>	<u>CULTIVO</u>	<u>DESCRIPCIÓN CULTIVO</u>	<u>S/R</u>	<u>SUP. COMPROM.</u> <u>(ha)</u>	<u>SUP. CUMPLE</u> <u>(ha)</u>
3064719	29-040-011-00074-001	101000	OLIVAR-SIN VARIEDAD	S	0,21	0,00
3064720	29-040-013-00021-058	101000	OLIVAR-SIN VARIEDAD	S	1,93	0,00



<u>APELLIDOS Y NOMBRE / RAZÓN SOCIAL</u>		<u>NIF</u>	<u>EXPEDIENTE</u>	<u>SUP. COMPROMETIDA</u>					
MARTIN SÁNCHEZ MANUELA		51606586Z	7021597	<u>(ha)</u>					
<b>RESOLUCIÓN</b>									
<b>ADMITIDO</b>									
<b>IMPORTE POR ANUALIDAD</b>									
		<b>2015</b>	<b>2016</b>	<b>2017</b>	<b>2018</b>	<b>2019</b>			
<b>IMPORTE MÁXIMO SUBVENCIONABLE</b>		203,17 €	203,17 €	203,17 €	203,17 €	203,17 €			
<b>IMPORTE MEDIO DE TRANSFERENCIA (€/ha)</b>		114,14 €	114,14 €	114,14 €	114,14 €	114,14 €			
<b>RECINTOS COMPROMETIDOS</b>									
<u>REF.</u>	<u>REFERENCIA SIGPAC</u>	<u>CULTIVO</u>	<u>DESCRIPCIÓN CULTIVO</u>	<u>S/R</u>	<u>PEND. MEDIA (%)</u>	<u>SUP. DEC. ADMIN. (ha)</u>	<u>SUP. CERT. (ha)</u>	<u>SUP. CAMPO (ha)</u>	<u>SUP. COMPROM. (ha)</u>
2388107	29-042-038-00047-009	101000	OLIVAR-SIN VARIEDAD	S	22,75	0,05	0,05		0,05
2388108	29-042-038-00047-008	101000	OLIVAR-SIN VARIEDAD	S	33,53	1,22	1,22		1,22
2388110	29-042-038-00048-001	101000	OLIVAR-SIN VARIEDAD	S	20,60	0,51	0,51		0,51

**RESUMEN CRITERIOS DE SELECCIÓN**

<b>10.1.12 Agricultura de montaña con orientación ecológica en olivar</b>		<b>PUNTOS: 10,00</b>	
		<b>PUNTOS</b>	
<b>Solicitantes de la medida 11, específica para la conversión o mantenimiento en agricultura ecológica</b>		3,00	S
<b>Porcentaje de superficie determinada en zonas con limitaciones naturales u otras limitaciones específicas ubicadas en las zonas de montaña</b>		0,00	0.0%
<b>Porcentaje de superficie determinada situada en zonas RAMSAR</b>		0,00	0.0%
<b>Porcentaje de superficie determinada en zonas vulnerables a la contaminación por nitratos</b>		4,00	100.0%
<b>Mayor pendiente media</b>		3,00	29.53%
<b>Porcentaje de superficie determinada en Red Natura 2000</b>		0,00	0.0%





**DETALLE CRITERIOS DE SELECCIÓN****10.1.12 Agricultura de montaña con orientación ecológica en olivar****PUNTOS:** 10,00**Solicitantes de la medida 11, específica para la conversión o mantenimiento en agricultura ecológica****PUNTOS:** 3,00 S**Porcentaje de superficie determinada en zonas con limitaciones naturales u otras limitaciones específicas ubicadas en las zonas de montaña****PUNTOS:** 0,00 0.0%

<u>REF.</u>	<u>REFERENCIA SIGPAC</u>	<u>CULTIVO DESCRIPCIÓN CULTIVO</u>	<u>S/R</u>	<u>SUP. COMPROM.</u> <u>(ha)</u>	<u>SUP. CUMPLE</u> <u>(ha)</u>
2388108	29-042-038-00047-008	101000 OLIVAR-SIN VARIEDAD	S	1,22	0,00
2388107	29-042-038-00047-009	101000 OLIVAR-SIN VARIEDAD	S	0,05	0,00
2388110	29-042-038-00048-001	101000 OLIVAR-SIN VARIEDAD	S	0,51	0,00

**Porcentaje de superficie determinada situada en zonas RAMSAR****PUNTOS:** 0,00 0.0%

<u>REF.</u>	<u>REFERENCIA SIGPAC</u>	<u>CULTIVO DESCRIPCIÓN CULTIVO</u>	<u>S/R</u>	<u>SUP. COMPROM.</u> <u>(ha)</u>	<u>SUP. CUMPLE</u> <u>(ha)</u>
2388108	29-042-038-00047-008	101000 OLIVAR-SIN VARIEDAD	S	1,22	0,00
2388107	29-042-038-00047-009	101000 OLIVAR-SIN VARIEDAD	S	0,05	0,00
2388110	29-042-038-00048-001	101000 OLIVAR-SIN VARIEDAD	S	0,51	0,00

**Porcentaje de superficie determinada en zonas vulnerables a la contaminación por nitratos****PUNTOS:** 4,00 100.0%

<u>REF.</u>	<u>REFERENCIA SIGPAC</u>	<u>CULTIVO DESCRIPCIÓN CULTIVO</u>	<u>S/R</u>	<u>SUP. COMPROM.</u> <u>(ha)</u>	<u>SUP. CUMPLE</u> <u>(ha)</u>
2388108	29-042-038-00047-008	101000 OLIVAR-SIN VARIEDAD	S	1,22	1,22
2388107	29-042-038-00047-009	101000 OLIVAR-SIN VARIEDAD	S	0,05	0,05
2388110	29-042-038-00048-001	101000 OLIVAR-SIN VARIEDAD	S	0,51	0,51

**Mayor pendiente media****PUNTOS:** 3,00 29.53%

<u>REF.</u>	<u>REFERENCIA SIGPAC</u>	<u>CULTIVO DESCRIPCIÓN CULTIVO</u>	<u>S/R</u>	<u>PENDIENTE MEDIA (%)</u>	<u>SUP. COMPROM.</u> <u>(ha)</u>
2388108	29-042-038-00047-008	101000 OLIVAR-SIN VARIEDAD	S	33,53	1,22
2388107	29-042-038-00047-009	101000 OLIVAR-SIN VARIEDAD	S	22,75	0,05
2388110	29-042-038-00048-001	101000 OLIVAR-SIN VARIEDAD	S	20,60	0,51

**Porcentaje de superficie determinada en Red Natura 2000****PUNTOS:** 0,00 0.0%

<u>REF.</u>	<u>REFERENCIA SIGPAC</u>	<u>CULTIVO DESCRIPCIÓN CULTIVO</u>	<u>S/R</u>	<u>SUP. COMPROM.</u> <u>(ha)</u>	<u>SUP. CUMPLE</u> <u>(ha)</u>
2388108	29-042-038-00047-008	101000 OLIVAR-SIN VARIEDAD	S	1,22	0,00
2388107	29-042-038-00047-009	101000 OLIVAR-SIN VARIEDAD	S	0,05	0,00
2388110	29-042-038-00048-001	101000 OLIVAR-SIN VARIEDAD	S	0,51	0,00



<u>APELLIDOS Y NOMBRE / RAZÓN SOCIAL</u>	<u>NIF</u>	<u>EXPEDIENTE</u>	<u>SUP. COMPROMETIDA</u>		
MARTIN TABOADA FRANCISCO	74787386B	7014054	<u>(ha)</u>		
<b>RESOLUCIÓN</b>					
<b>ADMITIDO</b>					
<b>IMPORTE POR ANUALIDAD</b>					
	<b>2015</b>	<b>2016</b>	<b>2017</b>	<b>2018</b>	<b>2019</b>
<b>IMPORTE MÁXIMO SUBVENCIONABLE</b>	507,92 €	507,92 €	507,92 €	507,92 €	507,92 €
<b>IMPORTE MEDIO DE TRANSFERENCIA (€/ha)</b>	114,14 €	114,14 €	114,14 €	114,14 €	114,14 €

**RECINTOS COMPROMETIDOS**

<u>REF.</u>	<u>REFERENCIA SIGPAC</u>	<u>CULTIVO</u>	<u>DESCRIPCIÓN CULTIVO</u>	<u>S/R</u>	<u>PEND. MEDIA (%)</u>	<u>SUP. DEC. ADMIN. (ha)</u>	<u>SUP. CERT. (ha)</u>	<u>SUP. CAMPO (ha)</u>	<u>SUP. COMPROM. (ha)</u>
3050158	29-012-016-00151-001	101000	OLIVAR-SIN VARIEDAD	S	21,32	0,97	0,97		0,97
3050159	29-012-016-00152-002	101000	OLIVAR-SIN VARIEDAD	S	20,23	0,66	0,66		0,66
3050160	29-012-016-00154-002	101000	OLIVAR-SIN VARIEDAD	S	24,52	0,25	0,25		0,25
3050161	29-012-016-00150-002	101000	OLIVAR-SIN VARIEDAD	S	20,54	0,23	0,23		0,23
3050162	29-012-016-00152-003	101000	OLIVAR-SIN VARIEDAD	S	22,34	0,24	0,24		0,24
3050163	29-012-016-00151-002	101000	OLIVAR-SIN VARIEDAD	S	22,52	0,30	0,30		0,30
3050164	29-012-016-00152-001	101000	OLIVAR-SIN VARIEDAD	S	26,77	0,95	0,95		0,95
3050165	29-012-016-00149-001	101000	OLIVAR-SIN VARIEDAD	S	23,08	0,85	0,85		0,85

**INCIDENCIAS****INCIDENCIA DESCRIPCIÓN**

64 La cuenta bancaria declarada no existe para el CIF/NIF del solicitante en la relación de cuentas bancarias válidas según el O.P.

**RESUMEN CRITERIOS DE SELECCIÓN**

<b>10.1.12 Agricultura de montaña con orientación ecológica en olivar</b>	<b>PUNTOS: 8,00</b>	
	<b>PUNTOS</b>	
Solicitantes de la medida 11, específica para la conversión o mantenimiento en agricultura ecológica	3,00	S
Porcentaje de superficie determinada en zonas con limitaciones naturales u otras limitaciones específicas ubicadas en las zonas de montaña	0,00	0.0%
Porcentaje de superficie determinada situada en zonas RAMSAR	0,00	0.0%
Porcentaje de superficie determinada en zonas vulnerables a la contaminación por nitratos	4,00	100.0%
Mayor pendiente media	1,00	22.93%
Porcentaje de superficie determinada en Red Natura 2000	0,00	0.0%



**DETALLE CRITERIOS DE SELECCIÓN****10.1.12 Agricultura de montaña con orientación ecológica en olivar****PUNTOS: 8,00****Solicitantes de la medida 11, específica para la conversión o mantenimiento en agricultura ecológica****PUNTOS: 3,00 S****Porcentaje de superficie determinada en zonas con limitaciones naturales u otras limitaciones específicas ubicadas en las zonas de montaña****PUNTOS: 0,00 0.0%**

<u>REF.</u>	<u>REFERENCIA SIGPAC</u>	<u>CULTIVO DESCRIPCIÓN CULTIVO</u>	<u>S/R</u>	<u>SUP. COMPROM. (ha)</u>	<u>SUP. CUMPLE (ha)</u>
3050165	29-012-016-00149-001	101000 OLIVAR-SIN VARIEDAD	S	0,85	0,00
3050161	29-012-016-00150-002	101000 OLIVAR-SIN VARIEDAD	S	0,23	0,00
3050158	29-012-016-00151-001	101000 OLIVAR-SIN VARIEDAD	S	0,97	0,00
3050163	29-012-016-00151-002	101000 OLIVAR-SIN VARIEDAD	S	0,30	0,00
3050164	29-012-016-00152-001	101000 OLIVAR-SIN VARIEDAD	S	0,95	0,00
3050159	29-012-016-00152-002	101000 OLIVAR-SIN VARIEDAD	S	0,66	0,00
3050162	29-012-016-00152-003	101000 OLIVAR-SIN VARIEDAD	S	0,24	0,00
3050160	29-012-016-00154-002	101000 OLIVAR-SIN VARIEDAD	S	0,25	0,00

**Porcentaje de superficie determinada situada en zonas RAMSAR****PUNTOS: 0,00 0.0%**

<u>REF.</u>	<u>REFERENCIA SIGPAC</u>	<u>CULTIVO DESCRIPCIÓN CULTIVO</u>	<u>S/R</u>	<u>SUP. COMPROM. (ha)</u>	<u>SUP. CUMPLE (ha)</u>
3050165	29-012-016-00149-001	101000 OLIVAR-SIN VARIEDAD	S	0,85	0,00
3050161	29-012-016-00150-002	101000 OLIVAR-SIN VARIEDAD	S	0,23	0,00
3050158	29-012-016-00151-001	101000 OLIVAR-SIN VARIEDAD	S	0,97	0,00
3050163	29-012-016-00151-002	101000 OLIVAR-SIN VARIEDAD	S	0,30	0,00
3050164	29-012-016-00152-001	101000 OLIVAR-SIN VARIEDAD	S	0,95	0,00
3050159	29-012-016-00152-002	101000 OLIVAR-SIN VARIEDAD	S	0,66	0,00
3050162	29-012-016-00152-003	101000 OLIVAR-SIN VARIEDAD	S	0,24	0,00
3050160	29-012-016-00154-002	101000 OLIVAR-SIN VARIEDAD	S	0,25	0,00

**Porcentaje de superficie determinada en zonas vulnerables a la contaminación por nitratos****PUNTOS: 4,00 100.0%**

<u>REF.</u>	<u>REFERENCIA SIGPAC</u>	<u>CULTIVO DESCRIPCIÓN CULTIVO</u>	<u>S/R</u>	<u>SUP. COMPROM. (ha)</u>	<u>SUP. CUMPLE (ha)</u>
3050165	29-012-016-00149-001	101000 OLIVAR-SIN VARIEDAD	S	0,85	0,85
3050161	29-012-016-00150-002	101000 OLIVAR-SIN VARIEDAD	S	0,23	0,23
3050158	29-012-016-00151-001	101000 OLIVAR-SIN VARIEDAD	S	0,97	0,97
3050163	29-012-016-00151-002	101000 OLIVAR-SIN VARIEDAD	S	0,30	0,30
3050164	29-012-016-00152-001	101000 OLIVAR-SIN VARIEDAD	S	0,95	0,95
3050159	29-012-016-00152-002	101000 OLIVAR-SIN VARIEDAD	S	0,66	0,66
3050162	29-012-016-00152-003	101000 OLIVAR-SIN VARIEDAD	S	0,24	0,24
3050160	29-012-016-00154-002	101000 OLIVAR-SIN VARIEDAD	S	0,25	0,25

**Mayor pendiente media****PUNTOS: 1,00 22.93%**

<u>REF.</u>	<u>REFERENCIA SIGPAC</u>	<u>CULTIVO DESCRIPCIÓN CULTIVO</u>	<u>S/R</u>	<u>PENDIENTE MEDIA (%)</u>	<u>SUP. COMPROM. (ha)</u>
3050165	29-012-016-00149-001	101000 OLIVAR-SIN VARIEDAD	S	23,08	0,85
3050161	29-012-016-00150-002	101000 OLIVAR-SIN VARIEDAD	S	20,54	0,23
3050158	29-012-016-00151-001	101000 OLIVAR-SIN VARIEDAD	S	21,32	0,97
3050163	29-012-016-00151-002	101000 OLIVAR-SIN VARIEDAD	S	22,52	0,30
3050164	29-012-016-00152-001	101000 OLIVAR-SIN VARIEDAD	S	26,77	0,95
3050159	29-012-016-00152-002	101000 OLIVAR-SIN VARIEDAD	S	20,23	0,66
3050162	29-012-016-00152-003	101000 OLIVAR-SIN VARIEDAD	S	22,34	0,24
3050160	29-012-016-00154-002	101000 OLIVAR-SIN VARIEDAD	S	24,52	0,25

**Porcentaje de superficie determinada en Red Natura 2000****PUNTOS: 0,00 0.0%**

<b>REF.</b>	<b>REFERENCIA SIGPAC</b>	<b>CULTIVO</b>	<b>DESCRIPCIÓN CULTIVO</b>	<b>S/R</b>	<b>SUP. COMPROM.</b> <b>(ha)</b>	<b>SUP. CUMPLE</b> <b>(ha)</b>
3050165	29-012-016-00149-001	101000	OLIVAR-SIN VARIEDAD	S	0,85	0,00
3050161	29-012-016-00150-002	101000	OLIVAR-SIN VARIEDAD	S	0,23	0,00
3050158	29-012-016-00151-001	101000	OLIVAR-SIN VARIEDAD	S	0,97	0,00
3050163	29-012-016-00151-002	101000	OLIVAR-SIN VARIEDAD	S	0,30	0,00
3050164	29-012-016-00152-001	101000	OLIVAR-SIN VARIEDAD	S	0,95	0,00
3050159	29-012-016-00152-002	101000	OLIVAR-SIN VARIEDAD	S	0,66	0,00
3050162	29-012-016-00152-003	101000	OLIVAR-SIN VARIEDAD	S	0,24	0,00
3050160	29-012-016-00154-002	101000	OLIVAR-SIN VARIEDAD	S	0,25	0,00



<u>APELLIDOS Y NOMBRE / RAZÓN SOCIAL</u>		<u>NIF</u>	<u>EXPEDIENTE</u>	<u>SUP. COMPROMETIDA</u>				
				<u>(ha)</u>				
MARTINEZ CUEVAS OLGA		25704408E	7020641	2.26				
<b>RESOLUCIÓN</b>								
<b>ADMITIDO</b>								
<b>IMPORTE POR ANUALIDAD</b>								
		<b>2015</b>	<b>2016</b>	<b>2017</b>	<b>2018</b>	<b>2019</b>		
<b>IMPORTE MÁXIMO SUBVENCIONABLE</b>		257,96 €	257,96 €	257,96 €	257,96 €	257,96 €		
<b>IMPORTE MEDIO DE TRANSFERENCIA (€/ha)</b>		114,14 €	114,14 €	114,14 €	114,14 €	114,14 €		
<b>RECINTOS COMPROMETIDOS</b>								
<u>REF.</u>	<u>REFERENCIA SIGPAC</u>	<u>CULTIVO</u>	<u>DESCRIPCIÓN CULTIVO</u>	<u>PEND. MEDIA</u>	<u>SUP. DEC. ADMIN.</u>	<u>SUP. CERT.</u>	<u>SUP. CAMPO</u>	<u>SUP. COMPROM.</u>
				<u>S/R</u>	<u>(%)</u>	<u>(ha)</u>	<u>(ha)</u>	<u>(ha)</u>
2399916	29-100-003-00095-005	101000	OLIVAR-SIN VARIEDAD	S	32,14	0,15	0,15	0,15
2399917	29-100-003-00095-001	101000	OLIVAR-SIN VARIEDAD	S	44,12	1,32	1,78	1,32
2399918	29-100-003-00095-002	101000	OLIVAR-SIN VARIEDAD	S	44,27	0,79	0,87	0,79

**RESUMEN CRITERIOS DE SELECCIÓN**

<b>10.1.12 Agricultura de montaña con orientación ecológica en olivar</b>		<b>PUNTOS: 10,00</b>	
		<b>PUNTOS</b>	
<b>Solicitantes de la medida 11, específica para la conversión o mantenimiento en agricultura ecológica</b>		3,00	S
<b>Porcentaje de superficie determinada en zonas con limitaciones naturales u otras limitaciones específicas ubicadas en las zonas de montaña</b>		4,00	100.0%
<b>Porcentaje de superficie determinada situada en zonas RAMSAR</b>		0,00	0.0%
<b>Porcentaje de superficie determinada en zonas vulnerables a la contaminación por nitratos</b>		0,00	0.0%
<b>Mayor pendiente media</b>		3,00	43.38%
<b>Porcentaje de superficie determinada en Red Natura 2000</b>		0,00	0.0%



**DETALLE CRITERIOS DE SELECCIÓN****10.1.12 Agricultura de montaña con orientación ecológica en olivar****PUNTOS: 10,00****Solicitantes de la medida 11, específica para la conversión o mantenimiento en agricultura ecológica****PUNTOS: 3,00 S****Porcentaje de superficie determinada en zonas con limitaciones naturales u otras limitaciones específicas ubicadas en las zonas de montaña****PUNTOS: 4,00 100.0%**

<u>REF.</u>	<u>REFERENCIA SIGPAC</u>	<u>CULTIVO DESCRIPCIÓN CULTIVO</u>	<u>S/R</u>	<u>SUP. COMPROM. (ha)</u>	<u>SUP. CUMPLE (ha)</u>
2399917	29-100-003-00095-001	101000 OLIVAR-SIN VARIEDAD	S	1,32	1,32
2399918	29-100-003-00095-002	101000 OLIVAR-SIN VARIEDAD	S	0,79	0,79
2399916	29-100-003-00095-005	101000 OLIVAR-SIN VARIEDAD	S	0,15	0,15

**Porcentaje de superficie determinada situada en zonas RAMSAR****PUNTOS: 0,00 0.0%**

<u>REF.</u>	<u>REFERENCIA SIGPAC</u>	<u>CULTIVO DESCRIPCIÓN CULTIVO</u>	<u>S/R</u>	<u>SUP. COMPROM. (ha)</u>	<u>SUP. CUMPLE (ha)</u>
2399917	29-100-003-00095-001	101000 OLIVAR-SIN VARIEDAD	S	1,32	0,00
2399918	29-100-003-00095-002	101000 OLIVAR-SIN VARIEDAD	S	0,79	0,00
2399916	29-100-003-00095-005	101000 OLIVAR-SIN VARIEDAD	S	0,15	0,00

**Porcentaje de superficie determinada en zonas vulnerables a la contaminación por nitratos****PUNTOS: 0,00 0.0%**

<u>REF.</u>	<u>REFERENCIA SIGPAC</u>	<u>CULTIVO DESCRIPCIÓN CULTIVO</u>	<u>S/R</u>	<u>SUP. COMPROM. (ha)</u>	<u>SUP. CUMPLE (ha)</u>
2399917	29-100-003-00095-001	101000 OLIVAR-SIN VARIEDAD	S	1,32	0,00
2399918	29-100-003-00095-002	101000 OLIVAR-SIN VARIEDAD	S	0,79	0,00
2399916	29-100-003-00095-005	101000 OLIVAR-SIN VARIEDAD	S	0,15	0,00

**Mayor pendiente media****PUNTOS: 3,00 43.38%**

<u>REF.</u>	<u>REFERENCIA SIGPAC</u>	<u>CULTIVO DESCRIPCIÓN CULTIVO</u>	<u>S/R</u>	<u>PENDIENTE MEDIA (%)</u>	<u>SUP. COMPROM. (ha)</u>
2399917	29-100-003-00095-001	101000 OLIVAR-SIN VARIEDAD	S	44,12	1,32
2399918	29-100-003-00095-002	101000 OLIVAR-SIN VARIEDAD	S	44,27	0,79
2399916	29-100-003-00095-005	101000 OLIVAR-SIN VARIEDAD	S	32,14	0,15

**Porcentaje de superficie determinada en Red Natura 2000****PUNTOS: 0,00 0.0%**

<u>REF.</u>	<u>REFERENCIA SIGPAC</u>	<u>CULTIVO DESCRIPCIÓN CULTIVO</u>	<u>S/R</u>	<u>SUP. COMPROM. (ha)</u>	<u>SUP. CUMPLE (ha)</u>
2399917	29-100-003-00095-001	101000 OLIVAR-SIN VARIEDAD	S	1,32	0,00
2399918	29-100-003-00095-002	101000 OLIVAR-SIN VARIEDAD	S	0,79	0,00
2399916	29-100-003-00095-005	101000 OLIVAR-SIN VARIEDAD	S	0,15	0,00



				<b>SUP. COMPROMETIDA</b>					
<b>APELLIDOS Y NOMBRE / RAZÓN SOCIAL</b>				<b>NIF</b>	<b>EXPEDIENTE</b>	<b>(ha)</b>			
MAYORGA DE LA CRUZ GUILLERMO				24686035C	7019381	3.42			
<b>RESOLUCIÓN</b>									
<b>ADMITIDO</b>									
<b>IMPORTES POR ANUALIDAD</b>									
				<b>2015</b>	<b>2016</b>	<b>2017</b>	<b>2018</b>	<b>2019</b>	
<b>IMPORTE MÁXIMO SUBVENCIONABLE</b>				390,36 €	390,36 €	390,36 €	390,36 €	390,36 €	
<b>IMPORTE MEDIO DE TRANSFERENCIA (€/ha)</b>				114,14 €	114,14 €	114,14 €	114,14 €	114,14 €	
<b>RECINTOS COMPROMETIDOS</b>									
<b>REF.</b>	<b>REFERENCIA SIGPAC</b>	<b>CULTIVO</b>	<b>DESCRIPCIÓN CULTIVO</b>	<b>S/R</b>	<b>PEND. MEDIA (%)</b>	<b>SUP. DEC. ADMIN. (ha)</b>	<b>SUP. CERT. (ha)</b>	<b>SUP. CAMPO (ha)</b>	<b>SUP. COMPROM. (ha)</b>
2286926	29-011-016-00039-001	101000	OLIVAR-SIN VARIEDAD	S	59,44	0,08	0,24		0,08
2286927	29-011-022-00005-017	101000	OLIVAR-SIN VARIEDAD	S	49,30	0,51	0,51		0,51
2286928	29-011-016-00071-029	101000	OLIVAR-SIN VARIEDAD	S	53,30	0,07	0,10		0,07
2286929	29-011-016-00039-002	101000	OLIVAR-SIN VARIEDAD	S	28,54	0,09	0,11		0,09
2286930	29-011-016-00070-004	101000	OLIVAR-SIN VARIEDAD	S	48,71	0,34	0,34		0,34
2286931	29-011-016-00039-001	101000	OLIVAR-SIN VARIEDAD	S	59,44	0,27	0,81		0,27
2286932	29-011-016-00070-005	101000	OLIVAR-SIN VARIEDAD	S	38,81	1,00	1,00		1,00
2286933	29-011-016-00071-026	101000	OLIVAR-SIN VARIEDAD	S	39,01	0,18	0,20		0,18
2286934	29-011-016-00070-014	101000	OLIVAR-SIN VARIEDAD	S	48,66	0,32	0,34		0,32
2286935	29-011-016-00070-009	101000	OLIVAR-SIN VARIEDAD	S	50,56	0,08	0,08		0,08
2286936	29-011-016-00071-012	101000	OLIVAR-SIN VARIEDAD	S	41,43	0,08	0,08		0,08
2286937	29-011-016-00071-013	101000	OLIVAR-SIN VARIEDAD	S	53,62	0,09	0,09		0,09
2286938	29-011-016-00071-002	101000	OLIVAR-SIN VARIEDAD	S	42,29	0,23	0,26		0,23
2286939	29-011-016-00071-027	101000	OLIVAR-SIN VARIEDAD	S	48,88	0,08	0,08		0,08

**RESUMEN CRITERIOS DE SELECCIÓN**

<b>10.1.12 Agricultura de montaña con orientación ecológica en olivar</b>		<b>PUNTOS: 14,00</b>	
	<b>PUNTOS</b>		
<b>Solicitantes de la medida 11, específica para la conversión o mantenimiento en agricultura ecológica</b>	3,00	S	
<b>Porcentaje de superficie determinada en zonas con limitaciones naturales u otras limitaciones específicas ubicadas en las zonas de montaña</b>	4,00	100.0%	
<b>Porcentaje de superficie determinada situada en zonas RAMSAR</b>	0,00	0.0%	
<b>Porcentaje de superficie determinada en zonas vulnerables a la contaminación por nitratos</b>	4,00	100.0%	
<b>Mayor pendiente media</b>	3,00	45.62%	
<b>Porcentaje de superficie determinada en Red Natura 2000</b>	0,00	0.0%	



**DETALLE CRITERIOS DE SELECCIÓN****10.1.12 Agricultura de montaña con orientación ecológica en olivar****PUNTOS:** 14,00**Solicitantes de la medida 11, específica para la conversión o mantenimiento en agricultura ecológica****PUNTOS:** 3,00 S**Porcentaje de superficie determinada en zonas con limitaciones naturales u otras limitaciones específicas ubicadas en las zonas de montaña****PUNTOS:** 4,00 100.0%

<u>REF.</u>	<u>REFERENCIA SIGPAC</u>	<u>CULTIVO DESCRIPCIÓN CULTIVO</u>	<u>S/R</u>	<u>SUP. COMPROM.</u> <u>(ha)</u>	<u>SUP. CUMPLE</u> <u>(ha)</u>
2286931	29-011-016-00039-001	101000 OLIVAR-SIN VARIEDAD	S	0,27	0,27
2286926	29-011-016-00039-001	101000 OLIVAR-SIN VARIEDAD	S	0,08	0,08
2286929	29-011-016-00039-002	101000 OLIVAR-SIN VARIEDAD	S	0,09	0,09
2286930	29-011-016-00070-004	101000 OLIVAR-SIN VARIEDAD	S	0,34	0,34
2286932	29-011-016-00070-005	101000 OLIVAR-SIN VARIEDAD	S	1,00	1,00
2286935	29-011-016-00070-009	101000 OLIVAR-SIN VARIEDAD	S	0,08	0,08
2286934	29-011-016-00070-014	101000 OLIVAR-SIN VARIEDAD	S	0,32	0,32
2286938	29-011-016-00071-002	101000 OLIVAR-SIN VARIEDAD	S	0,23	0,23
2286936	29-011-016-00071-012	101000 OLIVAR-SIN VARIEDAD	S	0,08	0,08
2286937	29-011-016-00071-013	101000 OLIVAR-SIN VARIEDAD	S	0,09	0,09
2286933	29-011-016-00071-026	101000 OLIVAR-SIN VARIEDAD	S	0,18	0,18
2286939	29-011-016-00071-027	101000 OLIVAR-SIN VARIEDAD	S	0,08	0,08
2286928	29-011-016-00071-029	101000 OLIVAR-SIN VARIEDAD	S	0,07	0,07
2286927	29-011-022-00005-017	101000 OLIVAR-SIN VARIEDAD	S	0,51	0,51

**Porcentaje de superficie determinada situada en zonas RAMSAR****PUNTOS:** 0,00 0.0%

<u>REF.</u>	<u>REFERENCIA SIGPAC</u>	<u>CULTIVO DESCRIPCIÓN CULTIVO</u>	<u>S/R</u>	<u>SUP. COMPROM.</u> <u>(ha)</u>	<u>SUP. CUMPLE</u> <u>(ha)</u>
2286931	29-011-016-00039-001	101000 OLIVAR-SIN VARIEDAD	S	0,27	0,00
2286926	29-011-016-00039-001	101000 OLIVAR-SIN VARIEDAD	S	0,08	0,00
2286929	29-011-016-00039-002	101000 OLIVAR-SIN VARIEDAD	S	0,09	0,00
2286930	29-011-016-00070-004	101000 OLIVAR-SIN VARIEDAD	S	0,34	0,00
2286932	29-011-016-00070-005	101000 OLIVAR-SIN VARIEDAD	S	1,00	0,00
2286935	29-011-016-00070-009	101000 OLIVAR-SIN VARIEDAD	S	0,08	0,00
2286934	29-011-016-00070-014	101000 OLIVAR-SIN VARIEDAD	S	0,32	0,00
2286938	29-011-016-00071-002	101000 OLIVAR-SIN VARIEDAD	S	0,23	0,00
2286936	29-011-016-00071-012	101000 OLIVAR-SIN VARIEDAD	S	0,08	0,00
2286937	29-011-016-00071-013	101000 OLIVAR-SIN VARIEDAD	S	0,09	0,00
2286933	29-011-016-00071-026	101000 OLIVAR-SIN VARIEDAD	S	0,18	0,00
2286939	29-011-016-00071-027	101000 OLIVAR-SIN VARIEDAD	S	0,08	0,00
2286928	29-011-016-00071-029	101000 OLIVAR-SIN VARIEDAD	S	0,07	0,00
2286927	29-011-022-00005-017	101000 OLIVAR-SIN VARIEDAD	S	0,51	0,00

**Porcentaje de superficie determinada en zonas vulnerables a la contaminación por nitratos****PUNTOS:** 4,00 100.0%

<u>REF.</u>	<u>REFERENCIA SIGPAC</u>	<u>CULTIVO DESCRIPCIÓN CULTIVO</u>	<u>S/R</u>	<u>SUP. COMPROM.</u> <u>(ha)</u>	<u>SUP. CUMPLE</u> <u>(ha)</u>
2286931	29-011-016-00039-001	101000 OLIVAR-SIN VARIEDAD	S	0,27	0,27
2286926	29-011-016-00039-001	101000 OLIVAR-SIN VARIEDAD	S	0,08	0,08
2286929	29-011-016-00039-002	101000 OLIVAR-SIN VARIEDAD	S	0,09	0,09
2286930	29-011-016-00070-004	101000 OLIVAR-SIN VARIEDAD	S	0,34	0,34
2286932	29-011-016-00070-005	101000 OLIVAR-SIN VARIEDAD	S	1,00	1,00
2286935	29-011-016-00070-009	101000 OLIVAR-SIN VARIEDAD	S	0,08	0,08
2286934	29-011-016-00070-014	101000 OLIVAR-SIN VARIEDAD	S	0,32	0,32
2286938	29-011-016-00071-002	101000 OLIVAR-SIN VARIEDAD	S	0,23	0,23
2286936	29-011-016-00071-012	101000 OLIVAR-SIN VARIEDAD	S	0,08	0,08
2286937	29-011-016-00071-013	101000 OLIVAR-SIN VARIEDAD	S	0,09	0,09
2286933	29-011-016-00071-026	101000 OLIVAR-SIN VARIEDAD	S	0,18	0,18



<u>REF.</u>	<u>REFERENCIA SIGPAC</u>	<u>CULTIVO</u>	<u>DESCRIPCIÓN CULTIVO</u>	<u>S/R</u>	<u>SUP. COMPROM.</u> <u>(ha)</u>	<u>SUP. CUMPLE</u> <u>(ha)</u>
2286939	29-011-016-00071-027	101000	OLIVAR-SIN VARIEDAD	S	0,08	0,08
2286928	29-011-016-00071-029	101000	OLIVAR-SIN VARIEDAD	S	0,07	0,07
2286927	29-011-022-00005-017	101000	OLIVAR-SIN VARIEDAD	S	0,51	0,51

**Mayor pendiente media****PUNTOS:** 3,00 45.62%

<u>REF.</u>	<u>REFERENCIA SIGPAC</u>	<u>CULTIVO</u>	<u>DESCRIPCIÓN CULTIVO</u>	<u>S/R</u>	<u>PENDIENTE MEDIA (%)</u>	<u>SUP. COMPROM.</u> <u>(ha)</u>
2286931	29-011-016-00039-001	101000	OLIVAR-SIN VARIEDAD	S	59,44	0,27
2286926	29-011-016-00039-001	101000	OLIVAR-SIN VARIEDAD	S	59,44	0,08
2286929	29-011-016-00039-002	101000	OLIVAR-SIN VARIEDAD	S	28,54	0,09
2286930	29-011-016-00070-004	101000	OLIVAR-SIN VARIEDAD	S	48,71	0,34
2286932	29-011-016-00070-005	101000	OLIVAR-SIN VARIEDAD	S	38,81	1,00
2286935	29-011-016-00070-009	101000	OLIVAR-SIN VARIEDAD	S	50,56	0,08
2286934	29-011-016-00070-014	101000	OLIVAR-SIN VARIEDAD	S	48,66	0,32
2286938	29-011-016-00071-002	101000	OLIVAR-SIN VARIEDAD	S	42,29	0,23
2286936	29-011-016-00071-012	101000	OLIVAR-SIN VARIEDAD	S	41,43	0,08
2286937	29-011-016-00071-013	101000	OLIVAR-SIN VARIEDAD	S	53,62	0,09
2286933	29-011-016-00071-026	101000	OLIVAR-SIN VARIEDAD	S	39,01	0,18
2286939	29-011-016-00071-027	101000	OLIVAR-SIN VARIEDAD	S	48,88	0,08
2286928	29-011-016-00071-029	101000	OLIVAR-SIN VARIEDAD	S	53,30	0,07
2286927	29-011-022-00005-017	101000	OLIVAR-SIN VARIEDAD	S	49,30	0,51

**Porcentaje de superficie determinada en Red Natura 2000****PUNTOS:** 0,00 0.0%

<u>REF.</u>	<u>REFERENCIA SIGPAC</u>	<u>CULTIVO</u>	<u>DESCRIPCIÓN CULTIVO</u>	<u>S/R</u>	<u>SUP. COMPROM.</u> <u>(ha)</u>	<u>SUP. CUMPLE</u> <u>(ha)</u>
2286931	29-011-016-00039-001	101000	OLIVAR-SIN VARIEDAD	S	0,27	0,00
2286926	29-011-016-00039-001	101000	OLIVAR-SIN VARIEDAD	S	0,08	0,00
2286929	29-011-016-00039-002	101000	OLIVAR-SIN VARIEDAD	S	0,09	0,00
2286930	29-011-016-00070-004	101000	OLIVAR-SIN VARIEDAD	S	0,34	0,00
2286932	29-011-016-00070-005	101000	OLIVAR-SIN VARIEDAD	S	1,00	0,00
2286935	29-011-016-00070-009	101000	OLIVAR-SIN VARIEDAD	S	0,08	0,00
2286934	29-011-016-00070-014	101000	OLIVAR-SIN VARIEDAD	S	0,32	0,00
2286938	29-011-016-00071-002	101000	OLIVAR-SIN VARIEDAD	S	0,23	0,00
2286936	29-011-016-00071-012	101000	OLIVAR-SIN VARIEDAD	S	0,08	0,00
2286937	29-011-016-00071-013	101000	OLIVAR-SIN VARIEDAD	S	0,09	0,00
2286933	29-011-016-00071-026	101000	OLIVAR-SIN VARIEDAD	S	0,18	0,00
2286939	29-011-016-00071-027	101000	OLIVAR-SIN VARIEDAD	S	0,08	0,00
2286928	29-011-016-00071-029	101000	OLIVAR-SIN VARIEDAD	S	0,07	0,00
2286927	29-011-022-00005-017	101000	OLIVAR-SIN VARIEDAD	S	0,51	0,00



<u>APELLIDOS Y NOMBRE / RAZÓN SOCIAL</u>	<u>NIF</u>	<u>EXPEDIENTE</u>	<u>SUP. COMPROMETIDA (ha)</u>
MAYORGA GOMEZ JUAN	74814179D	7022274	1.36

**RESOLUCIÓN  
ADMITIDO**

**IMPORTE POR ANUALIDAD**

	<u>2015</u>	<u>2016</u>	<u>2017</u>	<u>2018</u>	<u>2019</u>
IMPORTE MÁXIMO SUBVENCIONABLE	155,23 €	155,23 €	155,23 €	155,23 €	155,23 €
IMPORTE MEDIO DE TRANSFERENCIA (€/ha)	114,14 €	114,14 €	114,14 €	114,14 €	114,14 €

**RECINTOS COMPROMETIDOS**

<u>REF.</u>	<u>REFERENCIA SIGPAC</u>	<u>CULTIVO</u>	<u>DESCRIPCIÓN CULTIVO</u>	<u>S/R</u>	<u>PEND. MEDIA (%)</u>	<u>SUP. DEC. ADMIN. (ha)</u>	<u>SUP. CERT. (ha)</u>	<u>SUP. CAMPO (ha)</u>	<u>SUP. COMPROM. (ha)</u>
2370190	29-040-034-00160-001	101000	OLIVAR-SIN VARIEDAD	S	22,06	1,36	1,38		1,36

**INCIDENCIAS**

**INCIDENCIA DESCRIPCIÓN**

80403 Explotación no inscrita en SIPEA (anexo I, Orden 26 mayo 2015)  
Ref:2370189 Recinto:29-040-034-00159-002 Cultivo:101000 OLIVAR-SIN VARIEDAD Secano

**RESUMEN CRITERIOS DE SELECCIÓN**

**10.1.12 Agricultura de montaña con orientación ecológica en olivar PUNTOS: 12,00**

	<u>PUNTOS</u>	
Solicitantes de la medida 11, específica para la conversión o mantenimiento en agricultura ecológica	3,00	S
Porcentaje de superficie determinada en zonas con limitaciones naturales u otras limitaciones específicas ubicadas en las zonas de montaña	4,00	100.0%
Porcentaje de superficie determinada situada en zonas RAMSAR	0,00	0.0%
Porcentaje de superficie determinada en zonas vulnerables a la contaminación por nitratos	4,00	100.0%
Mayor pendiente media	1,00	22.06%
Porcentaje de superficie determinada en Red Natura 2000	0,00	0.0%



**DETALLE CRITERIOS DE SELECCIÓN****10.1.12 Agricultura de montaña con orientación ecológica en olivar****PUNTOS: 12,00****Solicitantes de la medida 11, específica para la conversión o mantenimiento en agricultura ecológica****PUNTOS: 3,00 S****Porcentaje de superficie determinada en zonas con limitaciones naturales u otras limitaciones específicas ubicadas en las zonas de montaña****PUNTOS: 4,00 100.0%**

<u>REF.</u>	<u>REFERENCIA SIGPAC</u>	<u>CULTIVO DESCRIPCIÓN CULTIVO</u>	<u>S/R</u>	<u>SUP. COMPROM. (ha)</u>	<u>SUP. CUMPLE (ha)</u>
2370190	29-040-034-00160-001	101000 OLIVAR-SIN VARIEDAD	S	1,36	1,36

**Porcentaje de superficie determinada situada en zonas RAMSAR****PUNTOS: 0,00 0.0%**

<u>REF.</u>	<u>REFERENCIA SIGPAC</u>	<u>CULTIVO DESCRIPCIÓN CULTIVO</u>	<u>S/R</u>	<u>SUP. COMPROM. (ha)</u>	<u>SUP. CUMPLE (ha)</u>
2370190	29-040-034-00160-001	101000 OLIVAR-SIN VARIEDAD	S	1,36	0,00

**Porcentaje de superficie determinada en zonas vulnerables a la contaminación por nitratos****PUNTOS: 4,00 100.0%**

<u>REF.</u>	<u>REFERENCIA SIGPAC</u>	<u>CULTIVO DESCRIPCIÓN CULTIVO</u>	<u>S/R</u>	<u>SUP. COMPROM. (ha)</u>	<u>SUP. CUMPLE (ha)</u>
2370190	29-040-034-00160-001	101000 OLIVAR-SIN VARIEDAD	S	1,36	1,36

**Mayor pendiente media****PUNTOS: 1,00 22.06%**

<u>REF.</u>	<u>REFERENCIA SIGPAC</u>	<u>CULTIVO DESCRIPCIÓN CULTIVO</u>	<u>S/R</u>	<u>PENDIENTE MEDIA (%)</u>	<u>SUP. COMPROM. (ha)</u>
2370190	29-040-034-00160-001	101000 OLIVAR-SIN VARIEDAD	S	22,06	1,36

**Porcentaje de superficie determinada en Red Natura 2000****PUNTOS: 0,00 0.0%**

<u>REF.</u>	<u>REFERENCIA SIGPAC</u>	<u>CULTIVO DESCRIPCIÓN CULTIVO</u>	<u>S/R</u>	<u>SUP. COMPROM. (ha)</u>	<u>SUP. CUMPLE (ha)</u>
2370190	29-040-034-00160-001	101000 OLIVAR-SIN VARIEDAD	S	1,36	0,00



<u>APELLIDOS Y NOMBRE / RAZÓN SOCIAL</u>	<u>NIF</u>	<u>EXPEDIENTE</u>	<u>SUP. COMPROMETIDA</u>	
			<u>(ha)</u>	
MOLINA GARCIA JOSE ANTONIO	74817314Q	7021698	4.65	
<b>RESOLUCIÓN</b>				
<b>ADMITIDO</b>				
<b>IMPORTE POR ANUALIDAD</b>				

	<u>2015</u>	<u>2016</u>	<u>2017</u>	<u>2018</u>	<u>2019</u>
<b>IMPORTE MÁXIMO SUBVENCIONABLE</b>	530,75 €	530,75 €	530,75 €	530,75 €	530,75 €
<b>IMPORTE MEDIO DE TRANSFERENCIA (€/ha)</b>	114,14 €	114,14 €	114,14 €	114,14 €	114,14 €

**RECINTOS COMPROMETIDOS**

<u>REF.</u>	<u>REFERENCIA SIGPAC</u>	<u>CULTIVO</u>	<u>DESCRIPCIÓN CULTIVO</u>	<u>PEND. MEDIA</u>	<u>SUP. DEC. ADMIN.</u>	<u>SUP. CERT.</u>	<u>SUP. CAMPO</u>	<u>SUP. COMPROM.</u>
				<u>S/R</u>	<u>(%)</u>	<u>(ha)</u>	<u>(ha)</u>	<u>(ha)</u>
2342009	29-083-014-00038-008	101000	OLIVAR-SIN VARIEDAD	S	25,76	0,42	0,42	0,42
2342010	29-083-014-00038-007	101000	OLIVAR-SIN VARIEDAD	S	33,70	0,10	0,10	0,10
2342011	29-083-011-00422-003	101000	OLIVAR-SIN VARIEDAD	S	31,59	3,05	3,24	2,99
2342012	29-083-011-00414-003	101000	OLIVAR-SIN VARIEDAD	S	20,27	0,10	0,10	0,09
2342014	29-083-011-00413-004	101000	OLIVAR-SIN VARIEDAD	S	33,11	0,11	0,11	0,11
2342016	29-083-011-00421-004	101000	OLIVAR-SIN VARIEDAD	S	26,54	0,04	0,04	0,04
2342017	29-083-014-00027-001	101000	OLIVAR-SIN VARIEDAD	S	25,31	0,86	0,86	0,86
2342019	29-083-014-00038-006	101000	OLIVAR-SIN VARIEDAD	S	31,44	0,04	0,04	0,04

**INCIDENCIAS****INCIDENCIA DESCRIPCIÓN**

80405 Cultivo, variedad, regimen y/o uso del recinto SIGPAC no compatible con la operación (anexo III.I, Orden 26 mayo 2015)  
Ref:2342013 Recinto:29-083-011-00414-005 Cultivo:101000 OLIVAR-SIN VARIEDAD Secano Uso:FY

**RESUMEN CRITERIOS DE SELECCIÓN**

<b>10.1.12 Agricultura de montaña con orientación ecológica en olivar</b>	<b>PUNTOS: 14,00</b>	
	<b>PUNTOS</b>	
<b>Solicitantes de la medida 11, específica para la conversión o mantenimiento en agricultura ecológica</b>	3,00	S
<b>Porcentaje de superficie determinada en zonas con limitaciones naturales u otras limitaciones específicas ubicadas en las zonas de montaña</b>	4,00	100.0%
<b>Porcentaje de superficie determinada situada en zonas RAMSAR</b>	0,00	0.0%
<b>Porcentaje de superficie determinada en zonas vulnerables a la contaminación por nitratos</b>	4,00	100.0%
<b>Mayor pendiente media</b>	3,00	29.72%
<b>Porcentaje de superficie determinada en Red Natura 2000</b>	0,00	0.0%



**DETALLE CRITERIOS DE SELECCIÓN****10.1.12 Agricultura de montaña con orientación ecológica en olivar****PUNTOS:** 14,00**Solicitantes de la medida 11, específica para la conversión o mantenimiento en agricultura ecológica****PUNTOS:** 3,00 S**Porcentaje de superficie determinada en zonas con limitaciones naturales u otras limitaciones específicas ubicadas en las zonas de montaña****PUNTOS:** 4,00 100.0%

<u>REF.</u>	<u>REFERENCIA SIGPAC</u>	<u>CULTIVO DESCRIPCIÓN CULTIVO</u>	<u>S/R</u>	<u>SUP. COMPROM.</u> <u>(ha)</u>	<u>SUP. CUMPLE</u> <u>(ha)</u>
2342014	29-083-011-00413-004	101000 OLIVAR-SIN VARIEDAD	S	0,11	0,11
2342012	29-083-011-00414-003	101000 OLIVAR-SIN VARIEDAD	S	0,09	0,09
2342016	29-083-011-00421-004	101000 OLIVAR-SIN VARIEDAD	S	0,04	0,04
2342011	29-083-011-00422-003	101000 OLIVAR-SIN VARIEDAD	S	2,99	2,99
2342017	29-083-014-00027-001	101000 OLIVAR-SIN VARIEDAD	S	0,86	0,86
2342019	29-083-014-00038-006	101000 OLIVAR-SIN VARIEDAD	S	0,04	0,04
2342010	29-083-014-00038-007	101000 OLIVAR-SIN VARIEDAD	S	0,10	0,10
2342009	29-083-014-00038-008	101000 OLIVAR-SIN VARIEDAD	S	0,42	0,42

**Porcentaje de superficie determinada situada en zonas RAMSAR****PUNTOS:** 0,00 0.0%

<u>REF.</u>	<u>REFERENCIA SIGPAC</u>	<u>CULTIVO DESCRIPCIÓN CULTIVO</u>	<u>S/R</u>	<u>SUP. COMPROM.</u> <u>(ha)</u>	<u>SUP. CUMPLE</u> <u>(ha)</u>
2342014	29-083-011-00413-004	101000 OLIVAR-SIN VARIEDAD	S	0,11	0,00
2342012	29-083-011-00414-003	101000 OLIVAR-SIN VARIEDAD	S	0,09	0,00
2342016	29-083-011-00421-004	101000 OLIVAR-SIN VARIEDAD	S	0,04	0,00
2342011	29-083-011-00422-003	101000 OLIVAR-SIN VARIEDAD	S	2,99	0,00
2342017	29-083-014-00027-001	101000 OLIVAR-SIN VARIEDAD	S	0,86	0,00
2342019	29-083-014-00038-006	101000 OLIVAR-SIN VARIEDAD	S	0,04	0,00
2342010	29-083-014-00038-007	101000 OLIVAR-SIN VARIEDAD	S	0,10	0,00
2342009	29-083-014-00038-008	101000 OLIVAR-SIN VARIEDAD	S	0,42	0,00

**Porcentaje de superficie determinada en zonas vulnerables a la contaminación por nitratos****PUNTOS:** 4,00 100.0%

<u>REF.</u>	<u>REFERENCIA SIGPAC</u>	<u>CULTIVO DESCRIPCIÓN CULTIVO</u>	<u>S/R</u>	<u>SUP. COMPROM.</u> <u>(ha)</u>	<u>SUP. CUMPLE</u> <u>(ha)</u>
2342014	29-083-011-00413-004	101000 OLIVAR-SIN VARIEDAD	S	0,11	0,11
2342012	29-083-011-00414-003	101000 OLIVAR-SIN VARIEDAD	S	0,09	0,09
2342016	29-083-011-00421-004	101000 OLIVAR-SIN VARIEDAD	S	0,04	0,04
2342011	29-083-011-00422-003	101000 OLIVAR-SIN VARIEDAD	S	2,99	2,99
2342017	29-083-014-00027-001	101000 OLIVAR-SIN VARIEDAD	S	0,86	0,86
2342019	29-083-014-00038-006	101000 OLIVAR-SIN VARIEDAD	S	0,04	0,04
2342010	29-083-014-00038-007	101000 OLIVAR-SIN VARIEDAD	S	0,10	0,10
2342009	29-083-014-00038-008	101000 OLIVAR-SIN VARIEDAD	S	0,42	0,42

**Mayor pendiente media****PUNTOS:** 3,00 29.72%

<u>REF.</u>	<u>REFERENCIA SIGPAC</u>	<u>CULTIVO DESCRIPCIÓN CULTIVO</u>	<u>S/R</u>	<u>PENDIENTE MEDIA (%)</u>	<u>SUP. COMPROM.</u> <u>(ha)</u>
2342014	29-083-011-00413-004	101000 OLIVAR-SIN VARIEDAD	S	33,11	0,11
2342012	29-083-011-00414-003	101000 OLIVAR-SIN VARIEDAD	S	20,27	0,09
2342016	29-083-011-00421-004	101000 OLIVAR-SIN VARIEDAD	S	26,54	0,04
2342011	29-083-011-00422-003	101000 OLIVAR-SIN VARIEDAD	S	31,59	2,99
2342017	29-083-014-00027-001	101000 OLIVAR-SIN VARIEDAD	S	25,31	0,86
2342019	29-083-014-00038-006	101000 OLIVAR-SIN VARIEDAD	S	31,44	0,04
2342010	29-083-014-00038-007	101000 OLIVAR-SIN VARIEDAD	S	33,70	0,10
2342009	29-083-014-00038-008	101000 OLIVAR-SIN VARIEDAD	S	25,76	0,42

**Porcentaje de superficie determinada en Red Natura 2000****PUNTOS:** 0,00 0.0%

<b>REF.</b>	<b>REFERENCIA SIGPAC</b>	<b>CULTIVO</b>	<b>DESCRIPCIÓN CULTIVO</b>	<b>S/R</b>	<b>SUP. COMPROM.</b> <b>(ha)</b>	<b>SUP. CUMPLE</b> <b>(ha)</b>
2342014	29-083-011-00413-004	101000	OLIVAR-SIN VARIEDAD	S	0,11	0,00
2342012	29-083-011-00414-003	101000	OLIVAR-SIN VARIEDAD	S	0,09	0,00
2342016	29-083-011-00421-004	101000	OLIVAR-SIN VARIEDAD	S	0,04	0,00
2342011	29-083-011-00422-003	101000	OLIVAR-SIN VARIEDAD	S	2,99	0,00
2342017	29-083-014-00027-001	101000	OLIVAR-SIN VARIEDAD	S	0,86	0,00
2342019	29-083-014-00038-006	101000	OLIVAR-SIN VARIEDAD	S	0,04	0,00
2342010	29-083-014-00038-007	101000	OLIVAR-SIN VARIEDAD	S	0,10	0,00
2342009	29-083-014-00038-008	101000	OLIVAR-SIN VARIEDAD	S	0,42	0,00



				<b>SUP. COMPROMETIDA</b>						
<b>APELLIDOS Y NOMBRE / RAZÓN SOCIAL</b>			<b>NIF</b>	<b>EXPEDIENTE</b>	<b>(ha)</b>					
MOLINA MOLINA JOSE			25236318M	7021266	14.07					
<b>RESOLUCIÓN</b>										
<b>INADMITIDO</b>										
<b>IMPORTES POR ANUALIDAD</b>										
			<b>2015</b>	<b>2016</b>	<b>2017</b>	<b>2018</b>	<b>2019</b>			
<b>IMPORTE MÁXIMO SUBVENCIONABLE</b>			1.605,95 €	1.605,95 €	1.605,95 €	1.605,95 €	1.605,95 €			
<b>IMPORTE MEDIO DE TRANSFERENCIA (€/ha)</b>			114,14 €	114,14 €	114,14 €	114,14 €	114,14 €			
<b>RECINTOS COMPROMETIDOS</b>										
<b>REF.</b>	<b>REFERENCIA SIGPAC</b>	<b>CULTIVO</b>	<b>DESCRIPCIÓN CULTIVO</b>	<b>S/R</b>	<b>PEND. MEDIA (%)</b>	<b>SUP. DEC. ADMIN. (ha)</b>	<b>SUP. CERT. (ha)</b>	<b>SUP. CAMPO (ha)</b>	<b>SUP. COMPROM. (ha)</b>	
3079871	29-043-008-00007-003	101000	OLIVAR-SIN VARIEDAD	S	47,16	2,43	2,43	2,43	2,43	
3079873	29-043-008-00009-028	101000	OLIVAR-SIN VARIEDAD	S	38,49	4,69	5,13	4,68	4,68	
3079874	29-043-008-00020-016	101000	OLIVAR-SIN VARIEDAD	S	48,76	0,69	0,69	0,69	0,69	
3079875	29-043-008-00020-001	101000	OLIVAR-SIN VARIEDAD	S	32,02	2,75	2,75	2,75	2,75	
3079877	29-043-008-00020-020	101000	OLIVAR-SIN VARIEDAD	S	36,11	1,03	1,03	1,03	1,03	
3079878	29-043-008-00021-003	101000	OLIVAR-SIN VARIEDAD	S	39,23	0,11	0,11	0,11	0,11	
3079879	29-043-008-00020-033	101000	OLIVAR-SIN VARIEDAD	S	40,09	0,05	0,05	0,05	0,05	
3079880	29-043-008-00021-004	101000	OLIVAR-SIN VARIEDAD	S	35,16	0,56	1,12	0,56	0,56	
3079881	29-043-008-00007-031	101000	OLIVAR-SIN VARIEDAD	S	47,50	0,23	0,46	0,23	0,23	
3079882	29-043-008-00007-043	101000	OLIVAR-SIN VARIEDAD	S	44,04	1,22	1,24	1,22	1,22	
3079883	29-043-008-00007-044	101000	OLIVAR-SIN VARIEDAD	S	67,45	0,14	0,14	0,14	0,14	
3079884	29-043-008-00007-046	101000	OLIVAR-SIN VARIEDAD	S	56,16	0,18	0,18	0,18	0,18	

**INCIDENCIAS****INCIDENCIA DESCRIPCIÓN**

- 80403 Explotación no inscrita en SIPEA (anexo I, Orden 26 mayo 2015)  
Ref:3079872 Recinto:29-043-008-00009-034 Cultivo:101000 OLIVAR-SIN VARIEDAD Secano  
Ref:3079876 Recinto:29-043-008-00020-038 Cultivo:101000 OLIVAR-SIN VARIEDAD Secano
- 80410 El solicitante se encuentra en situación de retirada de la certificación por su organismo de control

**RESUMEN CRITERIOS DE SELECCIÓN****10.1.12 Agricultura de montaña con orientación ecológica en olivar****PUNTOS: 14,00**

	<b>PUNTOS</b>	
<b>Solicitantes de la medida 11, específica para la conversión o mantenimiento en agricultura ecológica</b>	3,00	S
<b>Porcentaje de superficie determinada en zonas con limitaciones naturales u otras limitaciones específicas ubicadas en las zonas de montaña</b>	4,00	100.0%
<b>Porcentaje de superficie determinada situada en zonas RAMSAR</b>	0,00	0.0%
<b>Porcentaje de superficie determinada en zonas vulnerables a la contaminación por nitratos</b>	4,00	100.0%
<b>Mayor pendiente media</b>	3,00	40.07%
<b>Porcentaje de superficie determinada en Red Natura 2000</b>	0,00	0.0%



**DETALLE CRITERIOS DE SELECCIÓN****10.1.12 Agricultura de montaña con orientación ecológica en olivar****PUNTOS:** 14,00**Solicitantes de la medida 11, específica para la conversión o mantenimiento en agricultura ecológica****PUNTOS:** 3,00 S**Porcentaje de superficie determinada en zonas con limitaciones naturales u otras limitaciones específicas ubicadas en las zonas de montaña****PUNTOS:** 4,00 100.0%

<u>REF.</u>	<u>REFERENCIA SIGPAC</u>	<u>CULTIVO DESCRIPCIÓN CULTIVO</u>	<u>S/R</u>	<u>SUP. COMPROM.</u> <u>(ha)</u>	<u>SUP. CUMPLE</u> <u>(ha)</u>
3079871	29-043-008-00007-003	101000 OLIVAR-SIN VARIEDAD	S	2,43	2,43
3079881	29-043-008-00007-031	101000 OLIVAR-SIN VARIEDAD	S	0,23	0,23
3079882	29-043-008-00007-043	101000 OLIVAR-SIN VARIEDAD	S	1,22	1,22
3079883	29-043-008-00007-044	101000 OLIVAR-SIN VARIEDAD	S	0,14	0,14
3079884	29-043-008-00007-046	101000 OLIVAR-SIN VARIEDAD	S	0,18	0,18
3079873	29-043-008-00009-028	101000 OLIVAR-SIN VARIEDAD	S	4,68	4,68
3079875	29-043-008-00020-001	101000 OLIVAR-SIN VARIEDAD	S	2,75	2,75
3079874	29-043-008-00020-016	101000 OLIVAR-SIN VARIEDAD	S	0,69	0,69
3079877	29-043-008-00020-020	101000 OLIVAR-SIN VARIEDAD	S	1,03	1,03
3079879	29-043-008-00020-033	101000 OLIVAR-SIN VARIEDAD	S	0,05	0,05
3079878	29-043-008-00021-003	101000 OLIVAR-SIN VARIEDAD	S	0,11	0,11
3079880	29-043-008-00021-004	101000 OLIVAR-SIN VARIEDAD	S	0,56	0,56

**Porcentaje de superficie determinada situada en zonas RAMSAR****PUNTOS:** 0,00 0.0%

<u>REF.</u>	<u>REFERENCIA SIGPAC</u>	<u>CULTIVO DESCRIPCIÓN CULTIVO</u>	<u>S/R</u>	<u>SUP. COMPROM.</u> <u>(ha)</u>	<u>SUP. CUMPLE</u> <u>(ha)</u>
3079871	29-043-008-00007-003	101000 OLIVAR-SIN VARIEDAD	S	2,43	0,00
3079881	29-043-008-00007-031	101000 OLIVAR-SIN VARIEDAD	S	0,23	0,00
3079882	29-043-008-00007-043	101000 OLIVAR-SIN VARIEDAD	S	1,22	0,00
3079883	29-043-008-00007-044	101000 OLIVAR-SIN VARIEDAD	S	0,14	0,00
3079884	29-043-008-00007-046	101000 OLIVAR-SIN VARIEDAD	S	0,18	0,00
3079873	29-043-008-00009-028	101000 OLIVAR-SIN VARIEDAD	S	4,68	0,00
3079875	29-043-008-00020-001	101000 OLIVAR-SIN VARIEDAD	S	2,75	0,00
3079874	29-043-008-00020-016	101000 OLIVAR-SIN VARIEDAD	S	0,69	0,00
3079877	29-043-008-00020-020	101000 OLIVAR-SIN VARIEDAD	S	1,03	0,00
3079879	29-043-008-00020-033	101000 OLIVAR-SIN VARIEDAD	S	0,05	0,00
3079878	29-043-008-00021-003	101000 OLIVAR-SIN VARIEDAD	S	0,11	0,00
3079880	29-043-008-00021-004	101000 OLIVAR-SIN VARIEDAD	S	0,56	0,00

**Porcentaje de superficie determinada en zonas vulnerables a la contaminación por nitratos****PUNTOS:** 4,00 100.0%

<u>REF.</u>	<u>REFERENCIA SIGPAC</u>	<u>CULTIVO DESCRIPCIÓN CULTIVO</u>	<u>S/R</u>	<u>SUP. COMPROM.</u> <u>(ha)</u>	<u>SUP. CUMPLE</u> <u>(ha)</u>
3079871	29-043-008-00007-003	101000 OLIVAR-SIN VARIEDAD	S	2,43	2,43
3079881	29-043-008-00007-031	101000 OLIVAR-SIN VARIEDAD	S	0,23	0,23
3079882	29-043-008-00007-043	101000 OLIVAR-SIN VARIEDAD	S	1,22	1,22
3079883	29-043-008-00007-044	101000 OLIVAR-SIN VARIEDAD	S	0,14	0,14
3079884	29-043-008-00007-046	101000 OLIVAR-SIN VARIEDAD	S	0,18	0,18
3079873	29-043-008-00009-028	101000 OLIVAR-SIN VARIEDAD	S	4,68	4,68
3079875	29-043-008-00020-001	101000 OLIVAR-SIN VARIEDAD	S	2,75	2,75
3079874	29-043-008-00020-016	101000 OLIVAR-SIN VARIEDAD	S	0,69	0,69
3079877	29-043-008-00020-020	101000 OLIVAR-SIN VARIEDAD	S	1,03	1,03
3079879	29-043-008-00020-033	101000 OLIVAR-SIN VARIEDAD	S	0,05	0,05
3079878	29-043-008-00021-003	101000 OLIVAR-SIN VARIEDAD	S	0,11	0,11
3079880	29-043-008-00021-004	101000 OLIVAR-SIN VARIEDAD	S	0,56	0,56

**Mayor pendiente media****PUNTOS:** 3,00 40.07%



REF.	REFERENCIA SIGPAC	CULTIVO	DESCRIPCIÓN CULTIVO	S/R	PENDIENTE	SUP.
					MEDIA (%)	COMPROM.
					(ha)	(ha)
3079871	29-043-008-00007-003	101000	OLIVAR-SIN VARIEDAD	S	47,16	2,43
3079881	29-043-008-00007-031	101000	OLIVAR-SIN VARIEDAD	S	47,50	0,23
3079882	29-043-008-00007-043	101000	OLIVAR-SIN VARIEDAD	S	44,04	1,22
3079883	29-043-008-00007-044	101000	OLIVAR-SIN VARIEDAD	S	67,45	0,14
3079884	29-043-008-00007-046	101000	OLIVAR-SIN VARIEDAD	S	56,16	0,18
3079873	29-043-008-00009-028	101000	OLIVAR-SIN VARIEDAD	S	38,49	4,68
3079875	29-043-008-00020-001	101000	OLIVAR-SIN VARIEDAD	S	32,02	2,75
3079874	29-043-008-00020-016	101000	OLIVAR-SIN VARIEDAD	S	48,76	0,69
3079877	29-043-008-00020-020	101000	OLIVAR-SIN VARIEDAD	S	36,11	1,03
3079879	29-043-008-00020-033	101000	OLIVAR-SIN VARIEDAD	S	40,09	0,05
3079878	29-043-008-00021-003	101000	OLIVAR-SIN VARIEDAD	S	39,23	0,11
3079880	29-043-008-00021-004	101000	OLIVAR-SIN VARIEDAD	S	35,16	0,56

## Porcentaje de superficie determinada en Red Natura 2000

PUNTOS: 0,00 0.0%

REF.	REFERENCIA SIGPAC	CULTIVO	DESCRIPCIÓN CULTIVO	S/R	SUP.	SUP.
					COMPROM.	CUMPLE
					(ha)	(ha)
3079871	29-043-008-00007-003	101000	OLIVAR-SIN VARIEDAD	S	2,43	0,00
3079881	29-043-008-00007-031	101000	OLIVAR-SIN VARIEDAD	S	0,23	0,00
3079882	29-043-008-00007-043	101000	OLIVAR-SIN VARIEDAD	S	1,22	0,00
3079883	29-043-008-00007-044	101000	OLIVAR-SIN VARIEDAD	S	0,14	0,00
3079884	29-043-008-00007-046	101000	OLIVAR-SIN VARIEDAD	S	0,18	0,00
3079873	29-043-008-00009-028	101000	OLIVAR-SIN VARIEDAD	S	4,68	0,00
3079875	29-043-008-00020-001	101000	OLIVAR-SIN VARIEDAD	S	2,75	0,00
3079874	29-043-008-00020-016	101000	OLIVAR-SIN VARIEDAD	S	0,69	0,00
3079877	29-043-008-00020-020	101000	OLIVAR-SIN VARIEDAD	S	1,03	0,00
3079879	29-043-008-00020-033	101000	OLIVAR-SIN VARIEDAD	S	0,05	0,00
3079878	29-043-008-00021-003	101000	OLIVAR-SIN VARIEDAD	S	0,11	0,00
3079880	29-043-008-00021-004	101000	OLIVAR-SIN VARIEDAD	S	0,56	0,00



<u>APELLIDOS Y NOMBRE / RAZÓN SOCIAL</u>		<u>NIF</u>	<u>EXPEDIENTE</u>	<u>SUP. COMPROMETIDA</u>				
				<u>(ha)</u>				
MONTEXAQUEZ OLIVA, S.L.		B92991694	7020051	16.42				
<b>RESOLUCIÓN ADMITIDO</b>								
<b>IMPORTE POR ANUALIDAD</b>								
		<b>2015</b>	<b>2016</b>	<b>2017</b>	<b>2018</b>	<b>2019</b>		
IMPORTE MÁXIMO SUBVENCIONABLE		1.874,18 €	1.874,18 €	1.874,18 €	1.874,18 €	1.874,18 €		
IMPORTE MEDIO DE TRANSFERENCIA (€/ha)		114,14 €	114,14 €	114,14 €	114,14 €	114,14 €		
<b>RECINTOS COMPROMETIDOS</b>								
<u>REF.</u>	<u>REFERENCIA SIGPAC</u>	<u>CULTIVO</u>	<u>DESCRIPCIÓN CULTIVO</u>	<u>PEND. MEDIA</u>	<u>SUP. DEC. ADMIN.</u>	<u>SUP. CERT.</u>	<u>SUP. CAMPO</u>	<u>SUP. COMPROM.</u>
				<u>S/R</u>	<u>(%)</u>	<u>(ha)</u>	<u>(ha)</u>	<u>(ha)</u>
2311286	29-074-004-00056-004	101000	OLIVAR-SIN VARIEDAD	S	30,94	1,78	1,78	1,78
2311287	29-074-004-00059-003	101000	OLIVAR-SIN VARIEDAD	S	34,94	11,59	11,59	11,59
2311288	29-074-004-00060-001	101000	OLIVAR-SIN VARIEDAD	S	30,25	3,05	3,05	3,05

### RESUMEN CRITERIOS DE SELECCIÓN

<b>10.1.12 Agricultura de montaña con orientación ecológica en olivar</b>		<b>PUNTOS: 14,00</b>	
		<b>PUNTOS</b>	
Solicitantes de la medida 11, específica para la conversión o mantenimiento en agricultura ecológica		3,00	S
Porcentaje de superficie determinada en zonas con limitaciones naturales u otras limitaciones específicas ubicadas en las zonas de montaña		4,00	100.0%
Porcentaje de superficie determinada situada en zonas RAMSAR		0,00	0.0%
Porcentaje de superficie determinada en zonas vulnerables a la contaminación por nitratos		0,00	0.0%
Mayor pendiente media		3,00	33.63%
Porcentaje de superficie determinada en Red Natura 2000		4,00	100.0%



**DETALLE CRITERIOS DE SELECCIÓN****10.1.12 Agricultura de montaña con orientación ecológica en olivar****PUNTOS:** 14,00**Solicitantes de la medida 11, específica para la conversión o mantenimiento en agricultura ecológica****PUNTOS:** 3,00 S**Porcentaje de superficie determinada en zonas con limitaciones naturales u otras limitaciones específicas ubicadas en las zonas de montaña****PUNTOS:** 4,00 100.0%

<u>REF.</u>	<u>REFERENCIA SIGPAC</u>	<u>CULTIVO DESCRIPCIÓN CULTIVO</u>	<u>S/R</u>	<u>SUP. COMPROM.</u> <u>(ha)</u>	<u>SUP. CUMPLE</u> <u>(ha)</u>
2311286	29-074-004-00056-004	101000 OLIVAR-SIN VARIEDAD	S	1,78	1,78
2311287	29-074-004-00059-003	101000 OLIVAR-SIN VARIEDAD	S	11,59	11,59
2311288	29-074-004-00060-001	101000 OLIVAR-SIN VARIEDAD	S	3,05	3,05

**Porcentaje de superficie determinada situada en zonas RAMSAR****PUNTOS:** 0,00 0.0%

<u>REF.</u>	<u>REFERENCIA SIGPAC</u>	<u>CULTIVO DESCRIPCIÓN CULTIVO</u>	<u>S/R</u>	<u>SUP. COMPROM.</u> <u>(ha)</u>	<u>SUP. CUMPLE</u> <u>(ha)</u>
2311286	29-074-004-00056-004	101000 OLIVAR-SIN VARIEDAD	S	1,78	0,00
2311287	29-074-004-00059-003	101000 OLIVAR-SIN VARIEDAD	S	11,59	0,00
2311288	29-074-004-00060-001	101000 OLIVAR-SIN VARIEDAD	S	3,05	0,00

**Porcentaje de superficie determinada en zonas vulnerables a la contaminación por nitratos****PUNTOS:** 0,00 0.0%

<u>REF.</u>	<u>REFERENCIA SIGPAC</u>	<u>CULTIVO DESCRIPCIÓN CULTIVO</u>	<u>S/R</u>	<u>SUP. COMPROM.</u> <u>(ha)</u>	<u>SUP. CUMPLE</u> <u>(ha)</u>
2311286	29-074-004-00056-004	101000 OLIVAR-SIN VARIEDAD	S	1,78	0,00
2311287	29-074-004-00059-003	101000 OLIVAR-SIN VARIEDAD	S	11,59	0,00
2311288	29-074-004-00060-001	101000 OLIVAR-SIN VARIEDAD	S	3,05	0,00

**Mayor pendiente media****PUNTOS:** 3,00 33.63%

<u>REF.</u>	<u>REFERENCIA SIGPAC</u>	<u>CULTIVO DESCRIPCIÓN CULTIVO</u>	<u>S/R</u>	<u>PENDIENTE MEDIA (%)</u>	<u>SUP. COMPROM.</u> <u>(ha)</u>
2311286	29-074-004-00056-004	101000 OLIVAR-SIN VARIEDAD	S	30,94	1,78
2311287	29-074-004-00059-003	101000 OLIVAR-SIN VARIEDAD	S	34,94	11,59
2311288	29-074-004-00060-001	101000 OLIVAR-SIN VARIEDAD	S	30,25	3,05

**Porcentaje de superficie determinada en Red Natura 2000****PUNTOS:** 4,00 100.0%

<u>REF.</u>	<u>REFERENCIA SIGPAC</u>	<u>CULTIVO DESCRIPCIÓN CULTIVO</u>	<u>S/R</u>	<u>SUP. COMPROM.</u> <u>(ha)</u>	<u>SUP. CUMPLE</u> <u>(ha)</u>
2311286	29-074-004-00056-004	101000 OLIVAR-SIN VARIEDAD	S	1,78	1,78
2311287	29-074-004-00059-003	101000 OLIVAR-SIN VARIEDAD	S	11,59	11,59
2311288	29-074-004-00060-001	101000 OLIVAR-SIN VARIEDAD	S	3,05	3,05



<u>APELLIDOS Y NOMBRE / RAZÓN SOCIAL</u>		<u>NIF</u>	<u>EXPEDIENTE</u>	<u>SUP. COMPROMETIDA</u>				
				<u>(ha)</u>				
MONTIEL JIMENEZ MARIA SOLEDAD		25671844A	7009209	6.21				
<b>RESOLUCIÓN</b>								
ADMITIDO								
<b>IMPORTE POR ANUALIDAD</b>								
		<b>2015</b>	<b>2016</b>	<b>2017</b>	<b>2018</b>	<b>2019</b>		
IMPORTE MÁXIMO SUBVENCIONABLE		708,81 €	708,81 €	708,81 €	708,81 €	708,81 €		
IMPORTE MEDIO DE TRANSFERENCIA (€/ha)		114,14 €	114,14 €	114,14 €	114,14 €	114,14 €		
<b>RECINTOS COMPROMETIDOS</b>								
<u>REF.</u>	<u>REFERENCIA SIGPAC</u>	<u>CULTIVO</u>	<u>DESCRIPCIÓN CULTIVO</u>	<u>PEND. MEDIA</u>	<u>SUP. DEC. ADMIN.</u>	<u>SUP. CERT.</u>	<u>SUP. CAMPO</u>	<u>SUP. COMPROM.</u>
				<u>S/R</u>	<u>(%)</u>	<u>(ha)</u>	<u>(ha)</u>	<u>(ha)</u>
2323930	29-039-011-00013-030	101000	OLIVAR-SIN VARIEDAD	S	36,67	0,03	0,03	0,03
2323931	29-039-011-00013-009	101000	OLIVAR-SIN VARIEDAD	S	35,52	6,18	6,18	6,18

### RESUMEN CRITERIOS DE SELECCIÓN

<b>10.1.12 Agricultura de montaña con orientación ecológica en olivar</b>		<b>PUNTOS: 14,00</b>	
		<b>PUNTOS</b>	
Solicitantes de la medida 11, específica para la conversión o mantenimiento en agricultura ecológica		3,00	S
Porcentaje de superficie determinada en zonas con limitaciones naturales u otras limitaciones específicas ubicadas en las zonas de montaña		4,00	100.0%
Porcentaje de superficie determinada situada en zonas RAMSAR		0,00	0.0%
Porcentaje de superficie determinada en zonas vulnerables a la contaminación por nitratos		4,00	100.0%
Mayor pendiente media		3,00	35.52%
Porcentaje de superficie determinada en Red Natura 2000		0,00	0.0%



**DETALLE CRITERIOS DE SELECCIÓN****10.1.12 Agricultura de montaña con orientación ecológica en olivar****PUNTOS: 14,00****Solicitantes de la medida 11, específica para la conversión o mantenimiento en agricultura ecológica****PUNTOS: 3,00 S****Porcentaje de superficie determinada en zonas con limitaciones naturales u otras limitaciones específicas ubicadas en las zonas de montaña****PUNTOS: 4,00 100.0%**

<u>REF.</u>	<u>REFERENCIA SIGPAC</u>	<u>CULTIVO</u>	<u>DESCRIPCIÓN CULTIVO</u>	<u>S/R</u>	<u>SUP. COMPROM.</u> <u>(ha)</u>	<u>SUP. CUMPLE</u> <u>(ha)</u>
2323931	29-039-011-00013-009	101000	OLIVAR-SIN VARIEDAD	S	6,18	6,18
2323930	29-039-011-00013-030	101000	OLIVAR-SIN VARIEDAD	S	0,03	0,03

**Porcentaje de superficie determinada situada en zonas RAMSAR****PUNTOS: 0,00 0.0%**

<u>REF.</u>	<u>REFERENCIA SIGPAC</u>	<u>CULTIVO</u>	<u>DESCRIPCIÓN CULTIVO</u>	<u>S/R</u>	<u>SUP. COMPROM.</u> <u>(ha)</u>	<u>SUP. CUMPLE</u> <u>(ha)</u>
2323931	29-039-011-00013-009	101000	OLIVAR-SIN VARIEDAD	S	6,18	0,00
2323930	29-039-011-00013-030	101000	OLIVAR-SIN VARIEDAD	S	0,03	0,00

**Porcentaje de superficie determinada en zonas vulnerables a la contaminación por nitratos****PUNTOS: 4,00 100.0%**

<u>REF.</u>	<u>REFERENCIA SIGPAC</u>	<u>CULTIVO</u>	<u>DESCRIPCIÓN CULTIVO</u>	<u>S/R</u>	<u>SUP. COMPROM.</u> <u>(ha)</u>	<u>SUP. CUMPLE</u> <u>(ha)</u>
2323931	29-039-011-00013-009	101000	OLIVAR-SIN VARIEDAD	S	6,18	6,18
2323930	29-039-011-00013-030	101000	OLIVAR-SIN VARIEDAD	S	0,03	0,03

**Mayor pendiente media****PUNTOS: 3,00 35.52%**

<u>REF.</u>	<u>REFERENCIA SIGPAC</u>	<u>CULTIVO</u>	<u>DESCRIPCIÓN CULTIVO</u>	<u>S/R</u>	<u>PENDIENTE MEDIA (%)</u>	<u>SUP. COMPROM.</u> <u>(ha)</u>
2323931	29-039-011-00013-009	101000	OLIVAR-SIN VARIEDAD	S	35,52	6,18
2323930	29-039-011-00013-030	101000	OLIVAR-SIN VARIEDAD	S	36,67	0,03

**Porcentaje de superficie determinada en Red Natura 2000****PUNTOS: 0,00 0.0%**

<u>REF.</u>	<u>REFERENCIA SIGPAC</u>	<u>CULTIVO</u>	<u>DESCRIPCIÓN CULTIVO</u>	<u>S/R</u>	<u>SUP. COMPROM.</u> <u>(ha)</u>	<u>SUP. CUMPLE</u> <u>(ha)</u>
2323931	29-039-011-00013-009	101000	OLIVAR-SIN VARIEDAD	S	6,18	0,00
2323930	29-039-011-00013-030	101000	OLIVAR-SIN VARIEDAD	S	0,03	0,00



<u>APELLIDOS Y NOMBRE / RAZÓN SOCIAL</u>		<u>NIF</u>	<u>EXPEDIENTE</u>	<u>SUP. COMPROMETIDA</u>				
				<u>(ha)</u>				
MORA FERNANDEZ MARTIN		25224840G	7019217	19,8				
<b>RESOLUCIÓN</b>								
<b>ADMITIDO</b>								
<b>IMPORTE POR ANUALIDAD</b>								
		<b>2015</b>	<b>2016</b>	<b>2017</b>	<b>2018</b>	<b>2019</b>		
<b>IMPORTE MÁXIMO SUBVENCIONABLE</b>		2.259,97 €	2.259,97 €	2.259,97 €	2.259,97 €	2.259,97 €		
<b>IMPORTE MEDIO DE TRANSFERENCIA (€/ha)</b>		114,14 €	114,14 €	114,14 €	114,14 €	114,14 €		
<b>RECINTOS COMPROMETIDOS</b>								
<u>REF.</u>	<u>REFERENCIA SIGPAC</u>	<u>CULTIVO</u>	<u>DESCRIPCIÓN CULTIVO</u>	<u>PEND. MEDIA</u>	<u>SUP. DEC. ADMIN.</u>	<u>SUP. CERT.</u>	<u>SUP. CAMPO</u>	<u>SUP. COMPROM.</u>
				<u>S/R</u>	<u>(%)</u>	<u>(ha)</u>	<u>(ha)</u>	<u>(ha)</u>
2283312	29-011-031-00098-020	101000	OLIVAR-SIN VARIEDAD	S	27,07	0,03	0,03	0,03
2283313	29-011-031-00092-135	101000	OLIVAR-SIN VARIEDAD	S	34,07	0,03	0,03	0,03
2283314	29-011-031-00092-132	101000	OLIVAR-SIN VARIEDAD	S	35,59	0,01	0,01	0,01
2283317	29-011-031-00092-138	101000	OLIVAR-SIN VARIEDAD	S	40,74	0,08	0,08	0,08
2283318	29-011-031-00092-141	101000	OLIVAR-SIN VARIEDAD	S	29,80	0,02	0,02	0,02
2283319	29-011-031-00092-143	101000	OLIVAR-SIN VARIEDAD	S	34,11	0,02	0,02	0,02
2283327	29-011-031-00091-007	101000	OLIVAR-SIN VARIEDAD	S	22,39	2,37	2,37	2,37
2283328	29-011-031-00091-009	101000	OLIVAR-SIN VARIEDAD	S	34,77	0,01	0,01	0,01
2283329	29-011-031-00091-024	101000	OLIVAR-SIN VARIEDAD	S	30,34	14,81	14,81	14,81
2283333	29-011-006-00016-017	101000	OLIVAR-SIN VARIEDAD	S	48,38	0,05	0,05	0,05
2283334	29-011-006-00016-005	101000	OLIVAR-SIN VARIEDAD	S	23,12	0,01	0,01	0,01
2283335	29-011-006-00016-007	101000	OLIVAR-SIN VARIEDAD	S	42,57	0,10	0,10	0,10
2283337	29-011-031-00092-144	101000	OLIVAR-SIN VARIEDAD	S	45,93	2,11	2,11	2,11
2283338	29-011-031-00092-071	101000	OLIVAR-SIN VARIEDAD	S	31,74	0,04	0,04	0,04
2283339	29-011-031-00092-019	101000	OLIVAR-SIN VARIEDAD	S	49,52	0,01	0,01	0,01
2283340	29-011-031-00092-072	101000	OLIVAR-SIN VARIEDAD	S	23,72	0,02	0,10	0,02
2283342	29-011-031-00092-006	101000	OLIVAR-SIN VARIEDAD	S	55,89	0,05	0,05	0,05
2283349	29-011-031-00091-011	101000	OLIVAR-SIN VARIEDAD	S	27,07	0,03	0,03	0,03

**RESUMEN CRITERIOS DE SELECCIÓN****10.1.12 Agricultura de montaña con orientación ecológica en olivar****PUNTOS: 14,00**

	<u>PUNTOS</u>	
<b>Solicitantes de la medida 11, específica para la conversión o mantenimiento en agricultura ecológica</b>	3,00	S
<b>Porcentaje de superficie determinada en zonas con limitaciones naturales u otras limitaciones específicas ubicadas en las zonas de montaña</b>	4,00	100.0%
<b>Porcentaje de superficie determinada situada en zonas RAMSAR</b>	0,00	0.0%
<b>Porcentaje de superficie determinada en zonas vulnerables a la contaminación por nitratos</b>	4,00	100.0%
<b>Mayor pendiente media</b>	3,00	31.27%
<b>Porcentaje de superficie determinada en Red Natura 2000</b>	0,00	0.0%



**DETALLE CRITERIOS DE SELECCIÓN****10.1.12 Agricultura de montaña con orientación ecológica en olivar****PUNTOS:** 14,00**Solicitantes de la medida 11, específica para la conversión o mantenimiento en agricultura ecológica****PUNTOS:** 3,00 S**Porcentaje de superficie determinada en zonas con limitaciones naturales u otras limitaciones específicas ubicadas en las zonas de montaña****PUNTOS:** 4,00 100.0%

<u>REF.</u>	<u>REFERENCIA SIGPAC</u>	<u>CULTIVO DESCRIPCIÓN CULTIVO</u>	<u>S/R</u>	<u>SUP. COMPROM. (ha)</u>	<u>SUP. CUMPLE (ha)</u>
2283334	29-011-006-00016-005	101000 OLIVAR-SIN VARIEDAD	S	0,01	0,01
2283335	29-011-006-00016-007	101000 OLIVAR-SIN VARIEDAD	S	0,10	0,10
2283333	29-011-006-00016-017	101000 OLIVAR-SIN VARIEDAD	S	0,05	0,05
2283327	29-011-031-00091-007	101000 OLIVAR-SIN VARIEDAD	S	2,37	2,37
2283328	29-011-031-00091-009	101000 OLIVAR-SIN VARIEDAD	S	0,01	0,01
2283349	29-011-031-00091-011	101000 OLIVAR-SIN VARIEDAD	S	0,03	0,03
2283329	29-011-031-00091-024	101000 OLIVAR-SIN VARIEDAD	S	14,81	14,81
2283342	29-011-031-00092-006	101000 OLIVAR-SIN VARIEDAD	S	0,05	0,05
2283339	29-011-031-00092-019	101000 OLIVAR-SIN VARIEDAD	S	0,01	0,01
2283338	29-011-031-00092-071	101000 OLIVAR-SIN VARIEDAD	S	0,04	0,04
2283340	29-011-031-00092-072	101000 OLIVAR-SIN VARIEDAD	S	0,02	0,02
2283314	29-011-031-00092-132	101000 OLIVAR-SIN VARIEDAD	S	0,01	0,01
2283313	29-011-031-00092-135	101000 OLIVAR-SIN VARIEDAD	S	0,03	0,03
2283317	29-011-031-00092-138	101000 OLIVAR-SIN VARIEDAD	S	0,08	0,08
2283318	29-011-031-00092-141	101000 OLIVAR-SIN VARIEDAD	S	0,02	0,02
2283319	29-011-031-00092-143	101000 OLIVAR-SIN VARIEDAD	S	0,02	0,02
2283337	29-011-031-00092-144	101000 OLIVAR-SIN VARIEDAD	S	2,11	2,11
2283312	29-011-031-00098-020	101000 OLIVAR-SIN VARIEDAD	S	0,03	0,03

**Porcentaje de superficie determinada situada en zonas RAMSAR****PUNTOS:** 0,00 0.0%

<u>REF.</u>	<u>REFERENCIA SIGPAC</u>	<u>CULTIVO DESCRIPCIÓN CULTIVO</u>	<u>S/R</u>	<u>SUP. COMPROM. (ha)</u>	<u>SUP. CUMPLE (ha)</u>
2283334	29-011-006-00016-005	101000 OLIVAR-SIN VARIEDAD	S	0,01	0,00
2283335	29-011-006-00016-007	101000 OLIVAR-SIN VARIEDAD	S	0,10	0,00
2283333	29-011-006-00016-017	101000 OLIVAR-SIN VARIEDAD	S	0,05	0,00
2283327	29-011-031-00091-007	101000 OLIVAR-SIN VARIEDAD	S	2,37	0,00
2283328	29-011-031-00091-009	101000 OLIVAR-SIN VARIEDAD	S	0,01	0,00
2283349	29-011-031-00091-011	101000 OLIVAR-SIN VARIEDAD	S	0,03	0,00
2283329	29-011-031-00091-024	101000 OLIVAR-SIN VARIEDAD	S	14,81	0,00
2283342	29-011-031-00092-006	101000 OLIVAR-SIN VARIEDAD	S	0,05	0,00
2283339	29-011-031-00092-019	101000 OLIVAR-SIN VARIEDAD	S	0,01	0,00
2283338	29-011-031-00092-071	101000 OLIVAR-SIN VARIEDAD	S	0,04	0,00
2283340	29-011-031-00092-072	101000 OLIVAR-SIN VARIEDAD	S	0,02	0,00
2283314	29-011-031-00092-132	101000 OLIVAR-SIN VARIEDAD	S	0,01	0,00
2283313	29-011-031-00092-135	101000 OLIVAR-SIN VARIEDAD	S	0,03	0,00
2283317	29-011-031-00092-138	101000 OLIVAR-SIN VARIEDAD	S	0,08	0,00
2283318	29-011-031-00092-141	101000 OLIVAR-SIN VARIEDAD	S	0,02	0,00
2283319	29-011-031-00092-143	101000 OLIVAR-SIN VARIEDAD	S	0,02	0,00
2283337	29-011-031-00092-144	101000 OLIVAR-SIN VARIEDAD	S	2,11	0,00
2283312	29-011-031-00098-020	101000 OLIVAR-SIN VARIEDAD	S	0,03	0,00

**Porcentaje de superficie determinada en zonas vulnerables a la contaminación por nitratos****PUNTOS:** 4,00 100.0%

<u>REF.</u>	<u>REFERENCIA SIGPAC</u>	<u>CULTIVO DESCRIPCIÓN CULTIVO</u>	<u>S/R</u>	<u>SUP. COMPROM. (ha)</u>	<u>SUP. CUMPLE (ha)</u>
2283334	29-011-006-00016-005	101000 OLIVAR-SIN VARIEDAD	S	0,01	0,01
2283335	29-011-006-00016-007	101000 OLIVAR-SIN VARIEDAD	S	0,10	0,10
2283333	29-011-006-00016-017	101000 OLIVAR-SIN VARIEDAD	S	0,05	0,05

<u>REF.</u>	<u>REFERENCIA SIGPAC</u>	<u>CULTIVO</u>	<u>DESCRIPCIÓN CULTIVO</u>	<u>S/R</u>	<u>SUP. COMPROM.</u> <u>(ha)</u>	<u>SUP. CUMPLE</u> <u>(ha)</u>
2283327	29-011-031-00091-007	101000	OLIVAR-SIN VARIEDAD	S	2,37	2,37
2283328	29-011-031-00091-009	101000	OLIVAR-SIN VARIEDAD	S	0,01	0,01
2283349	29-011-031-00091-011	101000	OLIVAR-SIN VARIEDAD	S	0,03	0,03
2283329	29-011-031-00091-024	101000	OLIVAR-SIN VARIEDAD	S	14,81	14,81
2283342	29-011-031-00092-006	101000	OLIVAR-SIN VARIEDAD	S	0,05	0,05
2283339	29-011-031-00092-019	101000	OLIVAR-SIN VARIEDAD	S	0,01	0,01
2283338	29-011-031-00092-071	101000	OLIVAR-SIN VARIEDAD	S	0,04	0,04
2283340	29-011-031-00092-072	101000	OLIVAR-SIN VARIEDAD	S	0,02	0,02
2283314	29-011-031-00092-132	101000	OLIVAR-SIN VARIEDAD	S	0,01	0,01
2283313	29-011-031-00092-135	101000	OLIVAR-SIN VARIEDAD	S	0,03	0,03
2283317	29-011-031-00092-138	101000	OLIVAR-SIN VARIEDAD	S	0,08	0,08
2283318	29-011-031-00092-141	101000	OLIVAR-SIN VARIEDAD	S	0,02	0,02
2283319	29-011-031-00092-143	101000	OLIVAR-SIN VARIEDAD	S	0,02	0,02
2283337	29-011-031-00092-144	101000	OLIVAR-SIN VARIEDAD	S	2,11	2,11
2283312	29-011-031-00098-020	101000	OLIVAR-SIN VARIEDAD	S	0,03	0,03

**Mayor pendiente media****PUNTOS:** 3,00 31.27%

<u>REF.</u>	<u>REFERENCIA SIGPAC</u>	<u>CULTIVO</u>	<u>DESCRIPCIÓN CULTIVO</u>	<u>S/R</u>	<u>PENDIENTE MEDIA (%)</u>	<u>SUP. COMPROM.</u> <u>(ha)</u>
2283334	29-011-006-00016-005	101000	OLIVAR-SIN VARIEDAD	S	23,12	0,01
2283335	29-011-006-00016-007	101000	OLIVAR-SIN VARIEDAD	S	42,57	0,10
2283333	29-011-006-00016-017	101000	OLIVAR-SIN VARIEDAD	S	48,38	0,05
2283327	29-011-031-00091-007	101000	OLIVAR-SIN VARIEDAD	S	22,39	2,37
2283328	29-011-031-00091-009	101000	OLIVAR-SIN VARIEDAD	S	34,77	0,01
2283349	29-011-031-00091-011	101000	OLIVAR-SIN VARIEDAD	S	27,07	0,03
2283329	29-011-031-00091-024	101000	OLIVAR-SIN VARIEDAD	S	30,34	14,81
2283342	29-011-031-00092-006	101000	OLIVAR-SIN VARIEDAD	S	55,89	0,05
2283339	29-011-031-00092-019	101000	OLIVAR-SIN VARIEDAD	S	49,52	0,01
2283338	29-011-031-00092-071	101000	OLIVAR-SIN VARIEDAD	S	31,74	0,04
2283340	29-011-031-00092-072	101000	OLIVAR-SIN VARIEDAD	S	23,72	0,02
2283314	29-011-031-00092-132	101000	OLIVAR-SIN VARIEDAD	S	35,59	0,01
2283313	29-011-031-00092-135	101000	OLIVAR-SIN VARIEDAD	S	34,07	0,03
2283317	29-011-031-00092-138	101000	OLIVAR-SIN VARIEDAD	S	40,74	0,08
2283318	29-011-031-00092-141	101000	OLIVAR-SIN VARIEDAD	S	29,80	0,02
2283319	29-011-031-00092-143	101000	OLIVAR-SIN VARIEDAD	S	34,11	0,02
2283337	29-011-031-00092-144	101000	OLIVAR-SIN VARIEDAD	S	45,93	2,11
2283312	29-011-031-00098-020	101000	OLIVAR-SIN VARIEDAD	S	27,07	0,03

**Porcentaje de superficie determinada en Red Natura 2000****PUNTOS:** 0,00 0.0%

<u>REF.</u>	<u>REFERENCIA SIGPAC</u>	<u>CULTIVO</u>	<u>DESCRIPCIÓN CULTIVO</u>	<u>S/R</u>	<u>SUP. COMPROM.</u> <u>(ha)</u>	<u>SUP. CUMPLE</u> <u>(ha)</u>
2283334	29-011-006-00016-005	101000	OLIVAR-SIN VARIEDAD	S	0,01	0,00
2283335	29-011-006-00016-007	101000	OLIVAR-SIN VARIEDAD	S	0,10	0,00
2283333	29-011-006-00016-017	101000	OLIVAR-SIN VARIEDAD	S	0,05	0,00
2283327	29-011-031-00091-007	101000	OLIVAR-SIN VARIEDAD	S	2,37	0,00
2283328	29-011-031-00091-009	101000	OLIVAR-SIN VARIEDAD	S	0,01	0,00
2283349	29-011-031-00091-011	101000	OLIVAR-SIN VARIEDAD	S	0,03	0,00
2283329	29-011-031-00091-024	101000	OLIVAR-SIN VARIEDAD	S	14,81	0,00
2283342	29-011-031-00092-006	101000	OLIVAR-SIN VARIEDAD	S	0,05	0,00
2283339	29-011-031-00092-019	101000	OLIVAR-SIN VARIEDAD	S	0,01	0,00
2283338	29-011-031-00092-071	101000	OLIVAR-SIN VARIEDAD	S	0,04	0,00
2283340	29-011-031-00092-072	101000	OLIVAR-SIN VARIEDAD	S	0,02	0,00
2283314	29-011-031-00092-132	101000	OLIVAR-SIN VARIEDAD	S	0,01	0,00



<b>REF.</b>	<b>REFERENCIA SIGPAC</b>	<b>CULTIVO</b>	<b>DESCRIPCIÓN CULTIVO</b>	<b>S/R</b>	<b>SUP. COMPROM.</b> <b>(ha)</b>	<b>SUP. CUMPLE</b> <b>(ha)</b>
2283313	29-011-031-00092-135	101000	OLIVAR-SIN VARIEDAD	S	0,03	0,00
2283317	29-011-031-00092-138	101000	OLIVAR-SIN VARIEDAD	S	0,08	0,00
2283318	29-011-031-00092-141	101000	OLIVAR-SIN VARIEDAD	S	0,02	0,00
2283319	29-011-031-00092-143	101000	OLIVAR-SIN VARIEDAD	S	0,02	0,00
2283337	29-011-031-00092-144	101000	OLIVAR-SIN VARIEDAD	S	2,11	0,00
2283312	29-011-031-00098-020	101000	OLIVAR-SIN VARIEDAD	S	0,03	0,00



<u>APELLIDOS Y NOMBRE / RAZÓN SOCIAL</u>		<u>NIF</u>	<u>EXPEDIENTE</u>	<u>SUP. COMPROMETIDA</u>				
				<u>(ha)</u>				
MUÑOZ MARTIN ALEJO		24693223D	7006325	11.36				
<b>RESOLUCIÓN</b>								
<b>ADMITIDO</b>								
<b>IMPORTE POR ANUALIDAD</b>								
		<b>2015</b>	<b>2016</b>	<b>2017</b>	<b>2018</b>	<b>2019</b>		
<b>IMPORTE MÁXIMO SUBVENCIONABLE</b>		1.296,63 €	1.296,63 €	1.296,63 €	1.296,63 €	1.296,63 €		
<b>IMPORTE MEDIO DE TRANSFERENCIA (€/ha)</b>		114,14 €	114,14 €	114,14 €	114,14 €	114,14 €		
<b>RECINTOS COMPROMETIDOS</b>								
<u>REF.</u>	<u>REFERENCIA SIGPAC</u>	<u>CULTIVO</u>	<u>DESCRIPCIÓN CULTIVO</u>	<u>PEND. MEDIA</u>	<u>SUP. DEC. ADMIN.</u>	<u>SUP. CERT.</u>	<u>SUP. CAMPO</u>	<u>SUP. COMPROM.</u>
				<u>S/R</u>	<u>(%)</u>	<u>(ha)</u>	<u>(ha)</u>	<u>(ha)</u>
3034937	29-012-005-00618-001	101000	OLIVAR-SIN VARIEDAD	S	29,04	7,04	7,53	7,04
3034938	29-012-005-00618-028	101000	OLIVAR-SIN VARIEDAD	S	30,20	4,32	4,37	4,32

### RESUMEN CRITERIOS DE SELECCIÓN

<b>10.1.12 Agricultura de montaña con orientación ecológica en olivar</b>		<b>PUNTOS: 6,00</b>	
		<b>PUNTOS</b>	
Solicitantes de la medida 11, específica para la conversión o mantenimiento en agricultura ecológica		3,00	S
Porcentaje de superficie determinada en zonas con limitaciones naturales u otras limitaciones específicas ubicadas en las zonas de montaña		0,00	0.0%
Porcentaje de superficie determinada situada en zonas RAMSAR		0,00	0.0%
Porcentaje de superficie determinada en zonas vulnerables a la contaminación por nitratos		0,00	0.0%
Mayor pendiente media		3,00	29.48%
Porcentaje de superficie determinada en Red Natura 2000		0,00	0.0%



**DETALLE CRITERIOS DE SELECCIÓN****10.1.12 Agricultura de montaña con orientación ecológica en olivar PUNTOS: 6,00****Solicitantes de la medida 11, específica para la conversión o mantenimiento en agricultura ecológica PUNTOS: 3,00 S****Porcentaje de superficie determinada en zonas con limitaciones naturales u otras limitaciones específicas ubicadas en las zonas de montaña PUNTOS: 0,00 0.0%**

<u>REF.</u>	<u>REFERENCIA SIGPAC</u>	<u>CULTIVO</u>	<u>DESCRIPCIÓN CULTIVO</u>	<u>S/R</u>	<u>SUP. COMPROM.</u> <u>(ha)</u>	<u>SUP. CUMPLE</u> <u>(ha)</u>
3034937	29-012-005-00618-001	101000	OLIVAR-SIN VARIEDAD	S	7,04	0,00
3034938	29-012-005-00618-028	101000	OLIVAR-SIN VARIEDAD	S	4,32	0,00

**Porcentaje de superficie determinada situada en zonas RAMSAR PUNTOS: 0,00 0.0%**

<u>REF.</u>	<u>REFERENCIA SIGPAC</u>	<u>CULTIVO</u>	<u>DESCRIPCIÓN CULTIVO</u>	<u>S/R</u>	<u>SUP. COMPROM.</u> <u>(ha)</u>	<u>SUP. CUMPLE</u> <u>(ha)</u>
3034937	29-012-005-00618-001	101000	OLIVAR-SIN VARIEDAD	S	7,04	0,00
3034938	29-012-005-00618-028	101000	OLIVAR-SIN VARIEDAD	S	4,32	0,00

**Porcentaje de superficie determinada en zonas vulnerables a la contaminación por nitratos PUNTOS: 0,00 0.0%**

<u>REF.</u>	<u>REFERENCIA SIGPAC</u>	<u>CULTIVO</u>	<u>DESCRIPCIÓN CULTIVO</u>	<u>S/R</u>	<u>SUP. COMPROM.</u> <u>(ha)</u>	<u>SUP. CUMPLE</u> <u>(ha)</u>
3034937	29-012-005-00618-001	101000	OLIVAR-SIN VARIEDAD	S	7,04	0,00
3034938	29-012-005-00618-028	101000	OLIVAR-SIN VARIEDAD	S	4,32	0,00

**Mayor pendiente media PUNTOS: 3,00 29.48%**

<u>REF.</u>	<u>REFERENCIA SIGPAC</u>	<u>CULTIVO</u>	<u>DESCRIPCIÓN CULTIVO</u>	<u>S/R</u>	<u>PENDIENTE MEDIA (%)</u>	<u>SUP. COMPROM.</u> <u>(ha)</u>
3034937	29-012-005-00618-001	101000	OLIVAR-SIN VARIEDAD	S	29,04	7,04
3034938	29-012-005-00618-028	101000	OLIVAR-SIN VARIEDAD	S	30,20	4,32

**Porcentaje de superficie determinada en Red Natura 2000 PUNTOS: 0,00 0.0%**

<u>REF.</u>	<u>REFERENCIA SIGPAC</u>	<u>CULTIVO</u>	<u>DESCRIPCIÓN CULTIVO</u>	<u>S/R</u>	<u>SUP. COMPROM.</u> <u>(ha)</u>	<u>SUP. CUMPLE</u> <u>(ha)</u>
3034937	29-012-005-00618-001	101000	OLIVAR-SIN VARIEDAD	S	7,04	0,00
3034938	29-012-005-00618-028	101000	OLIVAR-SIN VARIEDAD	S	4,32	0,00



<u>APELLIDOS Y NOMBRE / RAZÓN SOCIAL</u>	<u>NIF</u>	<u>EXPEDIENTE</u>	<u>SUP. COMPROMETIDA</u>			
			<u>(ha)</u>			
NARVAEZ CANTO ANTONIO	74811866L	7020675	3.24			
<b>RESOLUCIÓN</b>						
<b>ADMITIDO</b>						
<b>IMPORTE POR ANUALIDAD</b>						
		<b>2015</b>	<b>2016</b>	<b>2017</b>	<b>2018</b>	<b>2019</b>
<b>IMPORTE MÁXIMO SUBVENCIONABLE</b>		369,81 €	369,81 €	369,81 €	369,81 €	369,81 €
<b>IMPORTE MEDIO DE TRANSFERENCIA (€/ha)</b>		114,14 €	114,14 €	114,14 €	114,14 €	114,14 €

**RECINTOS COMPROMETIDOS**

<u>REF.</u>	<u>REFERENCIA SIGPAC</u>	<u>CULTIVO</u>	<u>DESCRIPCIÓN CULTIVO</u>	<u>S/R</u>	<u>PEND. MEDIA (%)</u>	<u>SUP. DEC. ADMIN. (ha)</u>	<u>SUP. CERT. (ha)</u>	<u>SUP. CAMPO (ha)</u>	<u>SUP. COMPROM. (ha)</u>
3067894	29-031-018-00254-004	101000	OLIVAR-SIN VARIEDAD	S	31,69	0,03	0,03		0,00
3067906	29-031-018-00254-003	101000	OLIVAR-SIN VARIEDAD	S	37,02	0,01	0,01		0,01
3067908	29-031-018-00255-009	101000	OLIVAR-SIN VARIEDAD	S	52,87	0,02	0,02		0,02
3067910	29-031-018-00255-008	101000	OLIVAR-SIN VARIEDAD	S	49,20	0,02	0,02		0,02
3067912	29-031-018-00254-004	101000	OLIVAR-SIN VARIEDAD	S	31,69	3,49	3,76		3,19

**INCIDENCIAS****INCIDENCIA DESCRIPCIÓN**

- 219 Superficie declarada sobre un mismo recinto, en un mismo expediente, mayor que la superficie total del recinto SIGPAC.  
Ref:3067912 Recinto:29-031-018-00254-004 Cultivo:101000 OLIVAR-SIN VARIEDAD Secano Suma de superficies declaradas para este recinto por el solicitante (Áreas):379 Superficie SIGPAC total para el recinto (Áreas):349 Exceso de superficie declarada (Hectáreas): 0,3  
Ref:3067894 Recinto:29-031-018-00254-004 Cultivo:101000 OLIVAR-SIN VARIEDAD Secano Suma de superficies declaradas para este recinto por el solicitante (Áreas):379 Superficie SIGPAC total para el recinto (Áreas):349 Exceso de superficie declarada (Hectáreas): 0,3
- 80403 Explotación no inscrita en SIPEA (anexo I, Orden 26 mayo 2015)  
Ref:3067905 Recinto:29-031-006-00092-003 Cultivo:101000 OLIVAR-SIN VARIEDAD Secano  
Ref:3067899 Recinto:29-031-018-00254-009 Cultivo:101000 OLIVAR-SIN VARIEDAD Secano  
Ref:3067911 Recinto:29-031-018-00255-005 Cultivo:101000 OLIVAR-SIN VARIEDAD Secano  
Ref:3152443 Recinto:29-031-018-00266-001 Cultivo:101000 OLIVAR-SIN VARIEDAD Secano
- 80405 Cultivo, variedad, regimen y/o uso del recinto SIGPAC no compatible con la operación (anexo III.I, Orden 26 mayo 2015)  
Ref:3067899 Recinto:29-031-018-00254-009 Cultivo:101000 OLIVAR-SIN VARIEDAD Secano Uso:PR  
Ref:3067911 Recinto:29-031-018-00255-005 Cultivo:101000 OLIVAR-SIN VARIEDAD Secano Uso:PR  
Ref:3152443 Recinto:29-031-018-00266-001 Cultivo:101000 OLIVAR-SIN VARIEDAD Secano Uso:PS

**RESUMEN CRITERIOS DE SELECCIÓN**

<b>10.1.12 Agricultura de montaña con orientación ecológica en olivar</b>	<b>PUNTOS: 10,00</b>	
	<u>PUNTOS</u>	
<b>Solicitantes de la medida 11, específica para la conversión o mantenimiento en agricultura ecológica</b>	3,00	S
<b>Porcentaje de superficie determinada en zonas con limitaciones naturales u otras limitaciones específicas ubicadas en las zonas de montaña</b>	4,00	100.0%
<b>Porcentaje de superficie determinada situada en zonas RAMSAR</b>	0,00	0.0%
<b>Porcentaje de superficie determinada en zonas vulnerables a la contaminación por nitratos</b>	0,00	0.0%
<b>Mayor pendiente media</b>	3,00	31.94%
<b>Porcentaje de superficie determinada en Red Natura 2000</b>	0,00	0.0%



**DETALLE CRITERIOS DE SELECCIÓN****10.1.12 Agricultura de montaña con orientación ecológica en olivar****PUNTOS:** 10,00**Solicitantes de la medida 11, específica para la conversión o mantenimiento en agricultura ecológica****PUNTOS:** 3,00 S**Porcentaje de superficie determinada en zonas con limitaciones naturales u otras limitaciones específicas ubicadas en las zonas de montaña****PUNTOS:** 4,00 100.0%

<u>REF.</u>	<u>REFERENCIA SIGPAC</u>	<u>CULTIVO DESCRIPCIÓN CULTIVO</u>	<u>S/R</u>	<u>SUP. COMPROM.</u> <u>(ha)</u>	<u>SUP. CUMPLE</u> <u>(ha)</u>
3067906	29-031-018-00254-003	101000 OLIVAR-SIN VARIEDAD	S	0,01	0,01
3067912	29-031-018-00254-004	101000 OLIVAR-SIN VARIEDAD	S	3,19	3,19
3067894	29-031-018-00254-004	101000 OLIVAR-SIN VARIEDAD	S	0,00	0,00
3067910	29-031-018-00255-008	101000 OLIVAR-SIN VARIEDAD	S	0,02	0,02
3067908	29-031-018-00255-009	101000 OLIVAR-SIN VARIEDAD	S	0,02	0,02

**Porcentaje de superficie determinada situada en zonas RAMSAR****PUNTOS:** 0,00 0.0%

<u>REF.</u>	<u>REFERENCIA SIGPAC</u>	<u>CULTIVO DESCRIPCIÓN CULTIVO</u>	<u>S/R</u>	<u>SUP. COMPROM.</u> <u>(ha)</u>	<u>SUP. CUMPLE</u> <u>(ha)</u>
3067906	29-031-018-00254-003	101000 OLIVAR-SIN VARIEDAD	S	0,01	0,00
3067894	29-031-018-00254-004	101000 OLIVAR-SIN VARIEDAD	S	0,00	0,00
3067912	29-031-018-00254-004	101000 OLIVAR-SIN VARIEDAD	S	3,19	0,00
3067910	29-031-018-00255-008	101000 OLIVAR-SIN VARIEDAD	S	0,02	0,00
3067908	29-031-018-00255-009	101000 OLIVAR-SIN VARIEDAD	S	0,02	0,00

**Porcentaje de superficie determinada en zonas vulnerables a la contaminación por nitratos****PUNTOS:** 0,00 0.0%

<u>REF.</u>	<u>REFERENCIA SIGPAC</u>	<u>CULTIVO DESCRIPCIÓN CULTIVO</u>	<u>S/R</u>	<u>SUP. COMPROM.</u> <u>(ha)</u>	<u>SUP. CUMPLE</u> <u>(ha)</u>
3067906	29-031-018-00254-003	101000 OLIVAR-SIN VARIEDAD	S	0,01	0,00
3067912	29-031-018-00254-004	101000 OLIVAR-SIN VARIEDAD	S	3,19	0,00
3067894	29-031-018-00254-004	101000 OLIVAR-SIN VARIEDAD	S	0,00	0,00
3067910	29-031-018-00255-008	101000 OLIVAR-SIN VARIEDAD	S	0,02	0,00
3067908	29-031-018-00255-009	101000 OLIVAR-SIN VARIEDAD	S	0,02	0,00

**Mayor pendiente media****PUNTOS:** 3,00 31.94%

<u>REF.</u>	<u>REFERENCIA SIGPAC</u>	<u>CULTIVO DESCRIPCIÓN CULTIVO</u>	<u>S/R</u>	<u>PENDIENTE MEDIA (%)</u>	<u>SUP. COMPROM.</u> <u>(ha)</u>
3067906	29-031-018-00254-003	101000 OLIVAR-SIN VARIEDAD	S	37,02	0,01
3067912	29-031-018-00254-004	101000 OLIVAR-SIN VARIEDAD	S	31,69	3,19
3067894	29-031-018-00254-004	101000 OLIVAR-SIN VARIEDAD	S	31,69	0,00
3067910	29-031-018-00255-008	101000 OLIVAR-SIN VARIEDAD	S	49,20	0,02
3067908	29-031-018-00255-009	101000 OLIVAR-SIN VARIEDAD	S	52,87	0,02

**Porcentaje de superficie determinada en Red Natura 2000****PUNTOS:** 0,00 0.0%

<u>REF.</u>	<u>REFERENCIA SIGPAC</u>	<u>CULTIVO DESCRIPCIÓN CULTIVO</u>	<u>S/R</u>	<u>SUP. COMPROM.</u> <u>(ha)</u>	<u>SUP. CUMPLE</u> <u>(ha)</u>
3067906	29-031-018-00254-003	101000 OLIVAR-SIN VARIEDAD	S	0,01	0,00
3067912	29-031-018-00254-004	101000 OLIVAR-SIN VARIEDAD	S	3,19	0,00
3067894	29-031-018-00254-004	101000 OLIVAR-SIN VARIEDAD	S	0,00	0,00
3067910	29-031-018-00255-008	101000 OLIVAR-SIN VARIEDAD	S	0,02	0,00
3067908	29-031-018-00255-009	101000 OLIVAR-SIN VARIEDAD	S	0,02	0,00

<u>APELLIDOS Y NOMBRE / RAZÓN SOCIAL</u>	<u>NIF</u>	<u>EXPEDIENTE</u>	<u>SUP. COMPROMETIDA</u>			
			<u>(ha)</u>			
NARVAEZ MORA DOLORES	24698396F	7020750	0			
<b>RESOLUCIÓN</b>						
<b>INADMITIDO</b>						
<b>IMPORTE POR ANUALIDAD</b>						
		<u>2015</u>	<u>2016</u>	<u>2017</u>	<u>2018</u>	<u>2019</u>
IMPORTE MÁXIMO SUBVENCIONABLE		0,00 €	0,00 €	0,00 €	0,00 €	0,00 €
IMPORTE MEDIO DE TRANSFERENCIA (€/ha)		0,00 €	0,00 €	0,00 €	0,00 €	0,00 €

**INCIDENCIAS****INCIDENCIA DESCRIPCIÓN**

80402	El solicitante no está inscrito en SIPEA como operador ecológico
80403	Explotación no inscrita en SIPEA (anexo 1, Orden 26 mayo 2015) Ref:3067241 Recinto:29-031-004-00027-002 Cultivo:101000 OLIVAR-SIN VARIEDAD Secano Ref:3067246 Recinto:29-031-004-00027-006 Cultivo:101000 OLIVAR-SIN VARIEDAD Secano Ref:3067240 Recinto:29-031-004-00027-013 Cultivo:101000 OLIVAR-SIN VARIEDAD Secano Ref:3067242 Recinto:29-031-005-00028-001 Cultivo:101000 OLIVAR-SIN VARIEDAD Secano
80406	Superficie admisible para la ayuda menor que la mínima requerida (anexo 1, Orden 26 de mayo de 2015) Sup. Resuelta:0

**RESUMEN CRITERIOS DE SELECCIÓN**

<b>10.1.12 Agricultura de montaña con orientación ecológica en olivar</b>	<b>PUNTOS: 3,00</b>	
	<b>PUNTOS</b>	
Solicitantes de la medida 11, específica para la conversión o mantenimiento en agricultura ecológica	3,00	S
Porcentaje de superficie determinada en zonas con limitaciones naturales u otras limitaciones específicas ubicadas en las zonas de montaña	0,00	0.0%
Porcentaje de superficie determinada situada en zonas RAMSAR	0,00	0.0%
Porcentaje de superficie determinada en zonas vulnerables a la contaminación por nitratos	0,00	0.0%
Mayor pendiente media	0,00	0.0%
Porcentaje de superficie determinada en Red Natura 2000	0,00	0.0%

**DETALLE CRITERIOS DE SELECCIÓN**

<b>10.1.12 Agricultura de montaña con orientación ecológica en olivar</b>	<b>PUNTOS: 3,00</b>	
	<b>PUNTOS:</b>	
Solicitantes de la medida 11, específica para la conversión o mantenimiento en agricultura ecológica	3,00	S
Porcentaje de superficie determinada en zonas con limitaciones naturales u otras limitaciones específicas ubicadas en las zonas de montaña	0,00	0.0%
Porcentaje de superficie determinada situada en zonas RAMSAR	0,00	0.0%
Porcentaje de superficie determinada en zonas vulnerables a la contaminación por nitratos	0,00	0.0%
Mayor pendiente media	0,00	0.0%
Porcentaje de superficie determinada en Red Natura 2000	0,00	0.0%



<u>APELLIDOS Y NOMBRE / RAZÓN SOCIAL</u>		<u>NIF</u>	<u>EXPEDIENTE</u>	<u>SUP. COMPROMETIDA</u>				
				<u>(ha)</u>				
NARVAEZ NARVAEZ MARIA DOLORES		14952375Y	7020767	1.24				
<b>RESOLUCIÓN</b>								
<b>ADMITIDO</b>								
<b>IMPORTE POR ANUALIDAD</b>								
		<b>2015</b>	<b>2016</b>	<b>2017</b>	<b>2018</b>	<b>2019</b>		
<b>IMPORTE MÁXIMO SUBVENCIONABLE</b>		141,53 €	141,53 €	141,53 €	141,53 €	141,53 €		
<b>IMPORTE MEDIO DE TRANSFERENCIA (€/ha)</b>		114,14 €	114,14 €	114,14 €	114,14 €	114,14 €		
<b>RECINTOS COMPROMETIDOS</b>								
<u>REF.</u>	<u>REFERENCIA SIGPAC</u>	<u>CULTIVO</u>	<u>DESCRIPCIÓN CULTIVO</u>	<u>PEND. MEDIA</u>	<u>SUP. DEC. ADMIN.</u>	<u>SUP. CERT.</u>	<u>SUP. CAMPO</u>	<u>SUP. COMPROM.</u>
				<u>S/R</u>	<u>(%)</u>	<u>(ha)</u>	<u>(ha)</u>	<u>(ha)</u>
3067303	29-031-006-00186-003	101000	OLIVAR-SIN VARIEDAD	S	24,17	0,66	1,17	0,66
3067304	29-031-006-00184-002	101000	OLIVAR-SIN VARIEDAD	S	27,41	0,58	0,58	0,58

### RESUMEN CRITERIOS DE SELECCIÓN

<b>10.1.12 Agricultura de montaña con orientación ecológica en olivar</b>		<b>PUNTOS: 10,00</b>	
		<b>PUNTOS</b>	
<b>Solicitantes de la medida 11, específica para la conversión o mantenimiento en agricultura ecológica</b>		3,00	S
<b>Porcentaje de superficie determinada en zonas con limitaciones naturales u otras limitaciones específicas ubicadas en las zonas de montaña</b>		4,00	100.0%
<b>Porcentaje de superficie determinada situada en zonas RAMSAR</b>		0,00	0.0%
<b>Porcentaje de superficie determinada en zonas vulnerables a la contaminación por nitratos</b>		0,00	0.0%
<b>Mayor pendiente media</b>		3,00	25.69%
<b>Porcentaje de superficie determinada en Red Natura 2000</b>		0,00	0.0%



**DETALLE CRITERIOS DE SELECCIÓN****10.1.12 Agricultura de montaña con orientación ecológica en olivar****PUNTOS: 10,00****Solicitantes de la medida 11, específica para la conversión o mantenimiento en agricultura ecológica****PUNTOS: 3,00 S****Porcentaje de superficie determinada en zonas con limitaciones naturales u otras limitaciones específicas ubicadas en las zonas de montaña****PUNTOS: 4,00 100.0%**

<u>REF.</u>	<u>REFERENCIA SIGPAC</u>	<u>CULTIVO</u>	<u>DESCRIPCIÓN CULTIVO</u>	<u>S/R</u>	<u>SUP. COMPROM.</u> <u>(ha)</u>	<u>SUP. CUMPLE</u> <u>(ha)</u>
3067304	29-031-006-00184-002	101000	OLIVAR-SIN VARIEDAD	S	0,58	0,58
3067303	29-031-006-00186-003	101000	OLIVAR-SIN VARIEDAD	S	0,66	0,66

**Porcentaje de superficie determinada situada en zonas RAMSAR****PUNTOS: 0,00 0.0%**

<u>REF.</u>	<u>REFERENCIA SIGPAC</u>	<u>CULTIVO</u>	<u>DESCRIPCIÓN CULTIVO</u>	<u>S/R</u>	<u>SUP. COMPROM.</u> <u>(ha)</u>	<u>SUP. CUMPLE</u> <u>(ha)</u>
3067304	29-031-006-00184-002	101000	OLIVAR-SIN VARIEDAD	S	0,58	0,00
3067303	29-031-006-00186-003	101000	OLIVAR-SIN VARIEDAD	S	0,66	0,00

**Porcentaje de superficie determinada en zonas vulnerables a la contaminación por nitratos****PUNTOS: 0,00 0.0%**

<u>REF.</u>	<u>REFERENCIA SIGPAC</u>	<u>CULTIVO</u>	<u>DESCRIPCIÓN CULTIVO</u>	<u>S/R</u>	<u>SUP. COMPROM.</u> <u>(ha)</u>	<u>SUP. CUMPLE</u> <u>(ha)</u>
3067304	29-031-006-00184-002	101000	OLIVAR-SIN VARIEDAD	S	0,58	0,00
3067303	29-031-006-00186-003	101000	OLIVAR-SIN VARIEDAD	S	0,66	0,00

**Mayor pendiente media****PUNTOS: 3,00 25.69%**

<u>REF.</u>	<u>REFERENCIA SIGPAC</u>	<u>CULTIVO</u>	<u>DESCRIPCIÓN CULTIVO</u>	<u>S/R</u>	<u>PENDIENTE MEDIA (%)</u>	<u>SUP. COMPROM.</u> <u>(ha)</u>
3067304	29-031-006-00184-002	101000	OLIVAR-SIN VARIEDAD	S	27,41	0,58
3067303	29-031-006-00186-003	101000	OLIVAR-SIN VARIEDAD	S	24,17	0,66

**Porcentaje de superficie determinada en Red Natura 2000****PUNTOS: 0,00 0.0%**

<u>REF.</u>	<u>REFERENCIA SIGPAC</u>	<u>CULTIVO</u>	<u>DESCRIPCIÓN CULTIVO</u>	<u>S/R</u>	<u>SUP. COMPROM.</u> <u>(ha)</u>	<u>SUP. CUMPLE</u> <u>(ha)</u>
3067304	29-031-006-00184-002	101000	OLIVAR-SIN VARIEDAD	S	0,58	0,00
3067303	29-031-006-00186-003	101000	OLIVAR-SIN VARIEDAD	S	0,66	0,00





<u>APELLIDOS Y NOMBRE / RAZÓN SOCIAL</u>	<u>NIF</u>	<u>EXPEDIENTE</u>	<u>SUP. COMPROMETIDA (ha)</u>
NAVARRO RUEDA FRANCISCO	24824970N	7022263	2.7
<b>RESOLUCIÓN ADMITIDO</b>			
<b>IMPORTE POR ANUALIDAD</b>			

	<u>2015</u>	<u>2016</u>	<u>2017</u>	<u>2018</u>	<u>2019</u>
IMPORTE MÁXIMO SUBVENCIONABLE	308,18 €	308,18 €	308,18 €	308,18 €	308,18 €
IMPORTE MEDIO DE TRANSFERENCIA (€/ha)	114,14 €	114,14 €	114,14 €	114,14 €	114,14 €

<u>RECINTOS COMPROMETIDOS</u>				<u>PEND. MEDIA (%)</u>	<u>SUP. DEC. ADMIN. (ha)</u>	<u>SUP. CERT. (ha)</u>	<u>SUP. CAMPO (ha)</u>	<u>SUP. COMPROM. (ha)</u>
<u>REF.</u>	<u>REFERENCIA SIGPAC</u>	<u>CULTIVO</u>	<u>DESCRIPCIÓN CULTIVO</u>	<u>S/R</u>				
3085861	29-013-007-00015-001	101000	OLIVAR-SIN VARIEDAD	S	27,53	0,06	0,06	0,06
3085862	29-013-007-00016-001	101000	OLIVAR-SIN VARIEDAD	S	22,08	0,87	0,87	0,87
3085866	29-013-010-00083-002	101000	OLIVAR-SIN VARIEDAD	S	21,53	0,98	0,98	0,98
3085872	29-013-006-00098-004	101000	OLIVAR-SIN VARIEDAD	S	20,67	0,74	0,74	0,74
3085873	29-013-008-00044-001	101000	OLIVAR-SIN VARIEDAD	S	30,92	0,05	0,05	0,05

**INCIDENCIAS****INCIDENCIA DESCRIPCIÓN**

80403	Explotación no inscrita en SIPEA (anexo I, Orden 26 mayo 2015)
	Ref:3085864 Recinto:29-013-002-00050-017 Cultivo:101000 OLIVAR-SIN VARIEDAD Secano
	Ref:3085870 Recinto:29-013-008-00039-002 Cultivo:101000 OLIVAR-SIN VARIEDAD Secano
	Ref:3085871 Recinto:29-013-008-00041-001 Cultivo:101000 OLIVAR-SIN VARIEDAD Secano

**RESUMEN CRITERIOS DE SELECCIÓN**

<b>10.1.12 Agricultura de montaña con orientación ecológica en olivar</b>	<b>PUNTOS: 12,00</b>	
	<b>PUNTOS</b>	
Solicitantes de la medida 11, específica para la conversión o mantenimiento en agricultura ecológica	3,00	S
Porcentaje de superficie determinada en zonas con limitaciones naturales u otras limitaciones específicas ubicadas en las zonas de montaña	4,00	100.0%
Porcentaje de superficie determinada situada en zonas RAMSAR	0,00	0.0%
Porcentaje de superficie determinada en zonas vulnerables a la contaminación por nitratos	4,00	100.0%
Mayor pendiente media	1,00	21.78%
Porcentaje de superficie determinada en Red Natura 2000	0,00	0.0%



**DETALLE CRITERIOS DE SELECCIÓN****10.1.12 Agricultura de montaña con orientación ecológica en olivar****PUNTOS:** 12,00**Solicitantes de la medida 11, específica para la conversión o mantenimiento en agricultura ecológica****PUNTOS:** 3,00 S**Porcentaje de superficie determinada en zonas con limitaciones naturales u otras limitaciones específicas ubicadas en las zonas de montaña****PUNTOS:** 4,00 100.0%

<u>REF.</u>	<u>REFERENCIA SIGPAC</u>	<u>CULTIVO DESCRIPCIÓN CULTIVO</u>	<u>S/R</u>	<u>SUP. COMPROM.</u> <u>(ha)</u>	<u>SUP. CUMPLE</u> <u>(ha)</u>
3085872	29-013-006-00098-004	101000 OLIVAR-SIN VARIEDAD	S	0,74	0,74
3085861	29-013-007-00015-001	101000 OLIVAR-SIN VARIEDAD	S	0,06	0,06
3085862	29-013-007-00016-001	101000 OLIVAR-SIN VARIEDAD	S	0,87	0,87
3085873	29-013-008-00044-001	101000 OLIVAR-SIN VARIEDAD	S	0,05	0,05
3085866	29-013-010-00083-002	101000 OLIVAR-SIN VARIEDAD	S	0,98	0,98

**Porcentaje de superficie determinada situada en zonas RAMSAR****PUNTOS:** 0,00 0.0%

<u>REF.</u>	<u>REFERENCIA SIGPAC</u>	<u>CULTIVO DESCRIPCIÓN CULTIVO</u>	<u>S/R</u>	<u>SUP. COMPROM.</u> <u>(ha)</u>	<u>SUP. CUMPLE</u> <u>(ha)</u>
3085872	29-013-006-00098-004	101000 OLIVAR-SIN VARIEDAD	S	0,74	0,00
3085861	29-013-007-00015-001	101000 OLIVAR-SIN VARIEDAD	S	0,06	0,00
3085862	29-013-007-00016-001	101000 OLIVAR-SIN VARIEDAD	S	0,87	0,00
3085873	29-013-008-00044-001	101000 OLIVAR-SIN VARIEDAD	S	0,05	0,00
3085866	29-013-010-00083-002	101000 OLIVAR-SIN VARIEDAD	S	0,98	0,00

**Porcentaje de superficie determinada en zonas vulnerables a la contaminación por nitratos****PUNTOS:** 4,00 100.0%

<u>REF.</u>	<u>REFERENCIA SIGPAC</u>	<u>CULTIVO DESCRIPCIÓN CULTIVO</u>	<u>S/R</u>	<u>SUP. COMPROM.</u> <u>(ha)</u>	<u>SUP. CUMPLE</u> <u>(ha)</u>
3085872	29-013-006-00098-004	101000 OLIVAR-SIN VARIEDAD	S	0,74	0,74
3085861	29-013-007-00015-001	101000 OLIVAR-SIN VARIEDAD	S	0,06	0,06
3085862	29-013-007-00016-001	101000 OLIVAR-SIN VARIEDAD	S	0,87	0,87
3085873	29-013-008-00044-001	101000 OLIVAR-SIN VARIEDAD	S	0,05	0,05
3085866	29-013-010-00083-002	101000 OLIVAR-SIN VARIEDAD	S	0,98	0,98

**Mayor pendiente media****PUNTOS:** 1,00 21.78%

<u>REF.</u>	<u>REFERENCIA SIGPAC</u>	<u>CULTIVO DESCRIPCIÓN CULTIVO</u>	<u>S/R</u>	<u>PENDIENTE MEDIA (%)</u>	<u>SUP. COMPROM.</u> <u>(ha)</u>
3085872	29-013-006-00098-004	101000 OLIVAR-SIN VARIEDAD	S	20,67	0,74
3085861	29-013-007-00015-001	101000 OLIVAR-SIN VARIEDAD	S	27,53	0,06
3085862	29-013-007-00016-001	101000 OLIVAR-SIN VARIEDAD	S	22,08	0,87
3085873	29-013-008-00044-001	101000 OLIVAR-SIN VARIEDAD	S	30,92	0,05
3085866	29-013-010-00083-002	101000 OLIVAR-SIN VARIEDAD	S	21,53	0,98

**Porcentaje de superficie determinada en Red Natura 2000****PUNTOS:** 0,00 0.0%

<u>REF.</u>	<u>REFERENCIA SIGPAC</u>	<u>CULTIVO DESCRIPCIÓN CULTIVO</u>	<u>S/R</u>	<u>SUP. COMPROM.</u> <u>(ha)</u>	<u>SUP. CUMPLE</u> <u>(ha)</u>
3085872	29-013-006-00098-004	101000 OLIVAR-SIN VARIEDAD	S	0,74	0,00
3085861	29-013-007-00015-001	101000 OLIVAR-SIN VARIEDAD	S	0,06	0,00
3085862	29-013-007-00016-001	101000 OLIVAR-SIN VARIEDAD	S	0,87	0,00
3085873	29-013-008-00044-001	101000 OLIVAR-SIN VARIEDAD	S	0,05	0,00
3085866	29-013-010-00083-002	101000 OLIVAR-SIN VARIEDAD	S	0,98	0,00

<u>APELLIDOS Y NOMBRE / RAZÓN SOCIAL</u>		<u>NIF</u>	<u>EXPEDIENTE</u>	<u>SUP. COMPROMETIDA</u>				
				<u>(ha)</u>				
NIETO GARCIA PATRICIA		02702914T	7004597	1.68				
<b>RESOLUCIÓN</b>								
<b>ADMITIDO</b>								
<b>IMPORTE POR ANUALIDAD</b>								
		<b>2015</b>	<b>2016</b>	<b>2017</b>	<b>2018</b>	<b>2019</b>		
<b>IMPORTE MÁXIMO SUBVENCIONABLE</b>		191,76 €	191,76 €	191,76 €	191,76 €	191,76 €		
<b>IMPORTE MEDIO DE TRANSFERENCIA (€/ha)</b>		114,14 €	114,14 €	114,14 €	114,14 €	114,14 €		
<b>RECINTOS COMPROMETIDOS</b>								
<u>REF.</u>	<u>REFERENCIA SIGPAC</u>	<u>CULTIVO</u>	<u>DESCRIPCIÓN CULTIVO</u>	<u>PEND. MEDIA</u>	<u>SUP. DEC. ADMIN.</u>	<u>SUP. CERT.</u>	<u>SUP. CAMPO</u>	<u>SUP. COMPROM.</u>
				<u>S/R</u>	<u>(%)</u>	<u>(ha)</u>	<u>(ha)</u>	<u>(ha)</u>
2286597	29-012-018-00177-003	101000	OLIVAR-SIN VARIEDAD	S	27,21	0,73	0,73	0,73
2286598	29-012-033-00089-001	101000	OLIVAR-SIN VARIEDAD	S	30,22	0,17	0,17	0,17
2286599	29-012-033-00078-001	101000	OLIVAR-SIN VARIEDAD	S	49,60	0,31	0,31	0,31
2286600	29-012-018-00177-004	101000	OLIVAR-SIN VARIEDAD	S	29,72	0,47	0,47	0,47

### RESUMEN CRITERIOS DE SELECCIÓN

<b>10.1.12 Agricultura de montaña con orientación ecológica en olivar</b>		<b>PUNTOS: 10,00</b>	
		<b>PUNTOS</b>	
<b>Solicitantes de la medida 11, específica para la conversión o mantenimiento en agricultura ecológica</b>		3,00	S
<b>Porcentaje de superficie determinada en zonas con limitaciones naturales u otras limitaciones específicas ubicadas en las zonas de montaña</b>		0,00	0.0%
<b>Porcentaje de superficie determinada situada en zonas RAMSAR</b>		0,00	0.0%
<b>Porcentaje de superficie determinada en zonas vulnerables a la contaminación por nitratos</b>		4,00	100.0%
<b>Mayor pendiente media</b>		3,00	32.35%
<b>Porcentaje de superficie determinada en Red Natura 2000</b>		0,00	0.0%



**DETALLE CRITERIOS DE SELECCIÓN****10.1.12 Agricultura de montaña con orientación ecológica en olivar****PUNTOS:** 10,00**Solicitantes de la medida 11, específica para la conversión o mantenimiento en agricultura ecológica****PUNTOS:** 3,00 S**Porcentaje de superficie determinada en zonas con limitaciones naturales u otras limitaciones específicas ubicadas en las zonas de montaña****PUNTOS:** 0,00 0.0%

<u>REF.</u>	<u>REFERENCIA SIGPAC</u>	<u>CULTIVO</u>	<u>DESCRIPCIÓN CULTIVO</u>	<u>S/R</u>	<u>SUP.</u> <u>COMPROM.</u> <u>(ha)</u>	<u>SUP.</u> <u>CUMPLE</u> <u>(ha)</u>
2286597	29-012-018-00177-003	101000	OLIVAR-SIN VARIEDAD	S	0,73	0,00
2286600	29-012-018-00177-004	101000	OLIVAR-SIN VARIEDAD	S	0,47	0,00
2286599	29-012-033-00078-001	101000	OLIVAR-SIN VARIEDAD	S	0,31	0,00
2286598	29-012-033-00089-001	101000	OLIVAR-SIN VARIEDAD	S	0,17	0,00

**Porcentaje de superficie determinada situada en zonas RAMSAR****PUNTOS:** 0,00 0.0%

<u>REF.</u>	<u>REFERENCIA SIGPAC</u>	<u>CULTIVO</u>	<u>DESCRIPCIÓN CULTIVO</u>	<u>S/R</u>	<u>SUP.</u> <u>COMPROM.</u> <u>(ha)</u>	<u>SUP.</u> <u>CUMPLE</u> <u>(ha)</u>
2286597	29-012-018-00177-003	101000	OLIVAR-SIN VARIEDAD	S	0,73	0,00
2286600	29-012-018-00177-004	101000	OLIVAR-SIN VARIEDAD	S	0,47	0,00
2286599	29-012-033-00078-001	101000	OLIVAR-SIN VARIEDAD	S	0,31	0,00
2286598	29-012-033-00089-001	101000	OLIVAR-SIN VARIEDAD	S	0,17	0,00

**Porcentaje de superficie determinada en zonas vulnerables a la contaminación por nitratos****PUNTOS:** 4,00 100.0%


<u>REF.</u>	<u>REFERENCIA SIGPAC</u>	<u>CULTIVO</u>	<u>DESCRIPCIÓN CULTIVO</u>	<u>S/R</u>	<u>SUP.</u> <u>COMPROM.</u> <u>(ha)</u>	<u>SUP.</u> <u>CUMPLE</u> <u>(ha)</u>
2286597	29-012-018-00177-003	101000	OLIVAR-SIN VARIEDAD	S	0,73	0,73
2286600	29-012-018-00177-004	101000	OLIVAR-SIN VARIEDAD	S	0,47	0,47
2286599	29-012-033-00078-001	101000	OLIVAR-SIN VARIEDAD	S	0,31	0,31
2286598	29-012-033-00089-001	101000	OLIVAR-SIN VARIEDAD	S	0,17	0,17

**Mayor pendiente media****PUNTOS:** 3,00 32.35%

<u>REF.</u>	<u>REFERENCIA SIGPAC</u>	<u>CULTIVO</u>	<u>DESCRIPCIÓN CULTIVO</u>	<u>S/R</u>	<u>PENDIENTE</u> <u>MEDIA (%)</u>	<u>SUP.</u> <u>COMPROM.</u> <u>(ha)</u>
2286597	29-012-018-00177-003	101000	OLIVAR-SIN VARIEDAD	S	27,21	0,73
2286600	29-012-018-00177-004	101000	OLIVAR-SIN VARIEDAD	S	29,72	0,47
2286599	29-012-033-00078-001	101000	OLIVAR-SIN VARIEDAD	S	49,60	0,31
2286598	29-012-033-00089-001	101000	OLIVAR-SIN VARIEDAD	S	30,22	0,17

**Porcentaje de superficie determinada en Red Natura 2000****PUNTOS:** 0,00 0.0%

<u>REF.</u>	<u>REFERENCIA SIGPAC</u>	<u>CULTIVO</u>	<u>DESCRIPCIÓN CULTIVO</u>	<u>S/R</u>	<u>SUP.</u> <u>COMPROM.</u> <u>(ha)</u>	<u>SUP.</u> <u>CUMPLE</u> <u>(ha)</u>
2286597	29-012-018-00177-003	101000	OLIVAR-SIN VARIEDAD	S	0,73	0,00
2286600	29-012-018-00177-004	101000	OLIVAR-SIN VARIEDAD	S	0,47	0,00
2286599	29-012-033-00078-001	101000	OLIVAR-SIN VARIEDAD	S	0,31	0,00
2286598	29-012-033-00089-001	101000	OLIVAR-SIN VARIEDAD	S	0,17	0,00



<u>APELLIDOS Y NOMBRE / RAZÓN SOCIAL</u>	<u>NIF</u>	<u>EXPEDIENTE</u>	<u>SUP. COMPROMETIDA (ha)</u>		
OBLARE TORRES ANA	26800750T	7021494	13.39		
<b>RESOLUCIÓN ADMITIDO</b>					
<b>IMPORTES POR ANUALIDAD</b>					
	<b>2015</b>	<b>2016</b>	<b>2017</b>	<b>2018</b>	<b>2019</b>
IMPORTE MÁXIMO SUBVENCIONABLE	1.528,33 €	1.528,33 €	1.528,33 €	1.528,33 €	1.528,33 €
IMPORTE MEDIO DE TRANSFERENCIA (€/ha)	114,14 €	114,14 €	114,14 €	114,14 €	114,14 €

**RECINTOS COMPROMETIDOS**

<u>REF.</u>	<u>REFERENCIA SIGPAC</u>	<u>CULTIVO</u>	<u>DESCRIPCIÓN CULTIVO</u>	<u>S/R</u>	<u>PEND. MEDIA (%)</u>	<u>SUP. DEC. ADMIN. (ha)</u>	<u>SUP. CERT. (ha)</u>	<u>SUP. CAMPO (ha)</u>	<u>SUP. COMPROM. (ha)</u>
2337286	29-900-026-00152-012	101000	OLIVAR-SIN VARIEDAD	S	30,75	0,89	0,89		0,89
2337287	29-900-026-00318-022	101000	OLIVAR-SIN VARIEDAD	S	38,60	4,77	4,77		4,77
2337289	29-900-026-00318-020	101000	OLIVAR-SIN VARIEDAD	S	32,01	1,45	1,45		1,45
2337290	29-900-026-00318-021	101000	OLIVAR-SIN VARIEDAD	S	38,04	0,61	0,61		0,61
2337291	29-900-026-00318-015	101000	OLIVAR-SIN VARIEDAD	S	31,53	1,14	1,14		1,14
2337293	29-900-026-00152-017	101000	OLIVAR-SIN VARIEDAD	S	31,29	3,44	3,44		3,44
2337294	29-900-026-00152-014	101000	OLIVAR-SIN VARIEDAD	S	41,21	0,67	0,67		0,67
2337295	29-900-026-00319-003	101000	OLIVAR-SIN VARIEDAD	S	36,99	0,42	0,42		0,42

**INCIDENCIAS****INCIDENCIA DESCRIPCIÓN**

- 80403 Explotación no inscrita en SIPEA (anexo I, Orden 26 mayo 2015)  
Ref:2337288 Recinto:29-900-026-00318-007 Cultivo:101000 OLIVAR-SIN VARIEDAD Secano
- 80405 Cultivo, variedad, regimen y/o uso del recinto SIGPAC no compatible con la operación (anexo III.I, Orden 26 mayo 2015)  
Ref:2337292 Recinto:29-900-026-00152-018 Cultivo:101000 OLIVAR-SIN VARIEDAD Secano Uso:PS  
Ref:2337288 Recinto:29-900-026-00318-007 Cultivo:101000 OLIVAR-SIN VARIEDAD Secano Uso:PS

**RESUMEN CRITERIOS DE SELECCIÓN**

<b>10.1.12 Agricultura de montaña con orientación ecológica en olivar</b>		<b>PUNTOS: 14,00</b>	
		<b>PUNTOS</b>	
Solicitantes de la medida 11, específica para la conversión o mantenimiento en agricultura ecológica		3,00	S
Porcentaje de superficie determinada en zonas con limitaciones naturales u otras limitaciones específicas ubicadas en las zonas de montaña		4,00	100.0%
Porcentaje de superficie determinada situada en zonas RAMSAR		0,00	0.0%
Porcentaje de superficie determinada en zonas vulnerables a la contaminación por nitratos		4,00	100.0%
Mayor pendiente media		3,00	34.94%
Porcentaje de superficie determinada en Red Natura 2000		0,00	0.0%



**DETALLE CRITERIOS DE SELECCIÓN****10.1.12 Agricultura de montaña con orientación ecológica en olivar****PUNTOS:** 14,00**Solicitantes de la medida 11, específica para la conversión o mantenimiento en agricultura ecológica****PUNTOS:** 3,00 S**Porcentaje de superficie determinada en zonas con limitaciones naturales u otras limitaciones específicas ubicadas en las zonas de montaña****PUNTOS:** 4,00 100.0%

<u>REF.</u>	<u>REFERENCIA SIGPAC</u>	<u>CULTIVO DESCRIPCIÓN CULTIVO</u>	<u>S/R</u>	<u>SUP. COMPROM.</u> <u>(ha)</u>	<u>SUP. CUMPLE</u> <u>(ha)</u>
2337286	29-900-026-00152-012	101000 OLIVAR-SIN VARIEDAD	S	0,89	0,89
2337294	29-900-026-00152-014	101000 OLIVAR-SIN VARIEDAD	S	0,67	0,67
2337293	29-900-026-00152-017	101000 OLIVAR-SIN VARIEDAD	S	3,44	3,44
2337291	29-900-026-00318-015	101000 OLIVAR-SIN VARIEDAD	S	1,14	1,14
2337289	29-900-026-00318-020	101000 OLIVAR-SIN VARIEDAD	S	1,45	1,45
2337290	29-900-026-00318-021	101000 OLIVAR-SIN VARIEDAD	S	0,61	0,61
2337287	29-900-026-00318-022	101000 OLIVAR-SIN VARIEDAD	S	4,77	4,77
2337295	29-900-026-00319-003	101000 OLIVAR-SIN VARIEDAD	S	0,42	0,42

**Porcentaje de superficie determinada situada en zonas RAMSAR****PUNTOS:** 0,00 0.0%

<u>REF.</u>	<u>REFERENCIA SIGPAC</u>	<u>CULTIVO DESCRIPCIÓN CULTIVO</u>	<u>S/R</u>	<u>SUP. COMPROM.</u> <u>(ha)</u>	<u>SUP. CUMPLE</u> <u>(ha)</u>
2337286	29-900-026-00152-012	101000 OLIVAR-SIN VARIEDAD	S	0,89	0,00
2337294	29-900-026-00152-014	101000 OLIVAR-SIN VARIEDAD	S	0,67	0,00
2337293	29-900-026-00152-017	101000 OLIVAR-SIN VARIEDAD	S	3,44	0,00
2337291	29-900-026-00318-015	101000 OLIVAR-SIN VARIEDAD	S	1,14	0,00
2337289	29-900-026-00318-020	101000 OLIVAR-SIN VARIEDAD	S	1,45	0,00
2337290	29-900-026-00318-021	101000 OLIVAR-SIN VARIEDAD	S	0,61	0,00
2337287	29-900-026-00318-022	101000 OLIVAR-SIN VARIEDAD	S	4,77	0,00
2337295	29-900-026-00319-003	101000 OLIVAR-SIN VARIEDAD	S	0,42	0,00

**Porcentaje de superficie determinada en zonas vulnerables a la contaminación por nitratos****PUNTOS:** 4,00 100.0%

<u>REF.</u>	<u>REFERENCIA SIGPAC</u>	<u>CULTIVO DESCRIPCIÓN CULTIVO</u>	<u>S/R</u>	<u>SUP. COMPROM.</u> <u>(ha)</u>	<u>SUP. CUMPLE</u> <u>(ha)</u>
2337286	29-900-026-00152-012	101000 OLIVAR-SIN VARIEDAD	S	0,89	0,89
2337294	29-900-026-00152-014	101000 OLIVAR-SIN VARIEDAD	S	0,67	0,67
2337293	29-900-026-00152-017	101000 OLIVAR-SIN VARIEDAD	S	3,44	3,44
2337291	29-900-026-00318-015	101000 OLIVAR-SIN VARIEDAD	S	1,14	1,14
2337289	29-900-026-00318-020	101000 OLIVAR-SIN VARIEDAD	S	1,45	1,45
2337290	29-900-026-00318-021	101000 OLIVAR-SIN VARIEDAD	S	0,61	0,61
2337287	29-900-026-00318-022	101000 OLIVAR-SIN VARIEDAD	S	4,77	4,77
2337295	29-900-026-00319-003	101000 OLIVAR-SIN VARIEDAD	S	0,42	0,42

**Mayor pendiente media****PUNTOS:** 3,00 34.94%

<u>REF.</u>	<u>REFERENCIA SIGPAC</u>	<u>CULTIVO DESCRIPCIÓN CULTIVO</u>	<u>S/R</u>	<u>PENDIENTE MEDIA (%)</u>	<u>SUP. COMPROM.</u> <u>(ha)</u>
2337286	29-900-026-00152-012	101000 OLIVAR-SIN VARIEDAD	S	30,75	0,89
2337294	29-900-026-00152-014	101000 OLIVAR-SIN VARIEDAD	S	41,21	0,67
2337293	29-900-026-00152-017	101000 OLIVAR-SIN VARIEDAD	S	31,29	3,44
2337291	29-900-026-00318-015	101000 OLIVAR-SIN VARIEDAD	S	31,53	1,14
2337289	29-900-026-00318-020	101000 OLIVAR-SIN VARIEDAD	S	32,01	1,45
2337290	29-900-026-00318-021	101000 OLIVAR-SIN VARIEDAD	S	38,04	0,61
2337287	29-900-026-00318-022	101000 OLIVAR-SIN VARIEDAD	S	38,60	4,77
2337295	29-900-026-00319-003	101000 OLIVAR-SIN VARIEDAD	S	36,99	0,42

**Porcentaje de superficie determinada en Red Natura 2000****PUNTOS:** 0,00 0.0%

<b>REF.</b>	<b>REFERENCIA SIGPAC</b>	<b>CULTIVO</b>	<b>DESCRIPCIÓN CULTIVO</b>	<b>S/R</b>	<b>SUP. COMPROM.</b> <b>(ha)</b>	<b>SUP. CUMPLE</b> <b>(ha)</b>
2337286	29-900-026-00152-012	101000	OLIVAR-SIN VARIEDAD	S	0,89	0,00
2337294	29-900-026-00152-014	101000	OLIVAR-SIN VARIEDAD	S	0,67	0,00
2337293	29-900-026-00152-017	101000	OLIVAR-SIN VARIEDAD	S	3,44	0,00
2337291	29-900-026-00318-015	101000	OLIVAR-SIN VARIEDAD	S	1,14	0,00
2337289	29-900-026-00318-020	101000	OLIVAR-SIN VARIEDAD	S	1,45	0,00
2337290	29-900-026-00318-021	101000	OLIVAR-SIN VARIEDAD	S	0,61	0,00
2337287	29-900-026-00318-022	101000	OLIVAR-SIN VARIEDAD	S	4,77	0,00
2337295	29-900-026-00319-003	101000	OLIVAR-SIN VARIEDAD	S	0,42	0,00



				<b>SUP. COMPROMETIDA</b>						
<b>APELLIDOS Y NOMBRE / RAZÓN SOCIAL</b>			<b>NIF</b>	<b>EXPEDIENTE</b>	<b>(ha)</b>					
PERALES MARTINEZ ILDEFONSO			25579734P	7021121	11.41					
<b>RESOLUCIÓN</b>										
<b>ADMITIDO</b>										
<b>IMPORTES POR ANUALIDAD</b>										
			<b>2015</b>	<b>2016</b>	<b>2017</b>	<b>2018</b>	<b>2019</b>			
<b>IMPORTE MÁXIMO SUBVENCIONABLE</b>			1.302,34 €	1.302,34 €	1.302,34 €	1.302,34 €	1.302,34 €			
<b>IMPORTE MEDIO DE TRANSFERENCIA (€/ha)</b>			114,14 €	114,14 €	114,14 €	114,14 €	114,14 €			
<b>RECINTOS COMPROMETIDOS</b>										
<b>REF.</b>	<b>REFERENCIA SIGPAC</b>	<b>CULTIVO</b>	<b>DESCRIPCIÓN CULTIVO</b>	<b>S/R</b>	<b>PEND. MEDIA (%)</b>	<b>SUP. DEC. ADMIN. (ha)</b>	<b>SUP. CERT. (ha)</b>	<b>SUP. CAMPO (ha)</b>	<b>SUP. COMPROM. (ha)</b>	
3079486	29-022-001-00219-003	101000	OLIVAR-SIN VARIEDAD	S	48,84	1,21	1,21		1,21	
3079487	29-022-001-00241-008	101000	OLIVAR-SIN VARIEDAD	S	50,00	0,99	0,99		0,99	
3079488	29-022-001-00224-005	101000	OLIVAR-SIN VARIEDAD	S	49,64	0,78	0,78		0,78	
3079489	29-022-001-00240-008	101000	OLIVAR-SIN VARIEDAD	S	54,57	0,34	0,34		0,34	
3079490	29-022-001-00226-001	101000	OLIVAR-SIN VARIEDAD	S	60,21	0,20	0,20		0,20	
3079491	29-022-001-00224-003	101000	OLIVAR-SIN VARIEDAD	S	53,01	2,41	2,41		2,41	
3079492	29-022-001-00223-003	101000	OLIVAR-SIN VARIEDAD	S	44,84	0,64	0,64		0,64	
3079493	29-022-001-00240-028	101000	OLIVAR-SIN VARIEDAD	S	51,56	0,39	0,39		0,39	
3079494	29-022-001-00240-025	101000	OLIVAR-SIN VARIEDAD	S	43,37	1,76	1,76		1,76	
3079495	29-022-001-00240-021	101000	OLIVAR-SIN VARIEDAD	S	71,61	0,18	0,18		0,18	
3079496	29-022-001-00241-003	101000	OLIVAR-SIN VARIEDAD	S	47,80	0,09	0,09		0,09	
3079497	29-022-001-00241-017	101000	OLIVAR-SIN VARIEDAD	S	51,40	0,03	0,03		0,03	
3079498	29-022-001-00241-009	101000	OLIVAR-SIN VARIEDAD	S	40,73	2,39	2,39		2,39	

**RESUMEN CRITERIOS DE SELECCIÓN****10.1.12 Agricultura de montaña con orientación ecológica en olivar****PUNTOS:** 10,00

	<b>PUNTOS</b>	
<b>Solicitantes de la medida 11, específica para la conversión o mantenimiento en agricultura ecológica</b>	3,00	S
<b>Porcentaje de superficie determinada en zonas con limitaciones naturales u otras limitaciones específicas ubicadas en las zonas de montaña</b>	4,00	100.0%
<b>Porcentaje de superficie determinada situada en zonas RAMSAR</b>	0,00	0.0%
<b>Porcentaje de superficie determinada en zonas vulnerables a la contaminación por nitratos</b>	0,00	0.0%
<b>Mayor pendiente media</b>	3,00	47.93%
<b>Porcentaje de superficie determinada en Red Natura 2000</b>	0,00	0.0%





**DETALLE CRITERIOS DE SELECCIÓN****10.1.12 Agricultura de montaña con orientación ecológica en olivar****PUNTOS:** 10,00**Solicitantes de la medida 11, específica para la conversión o mantenimiento en agricultura ecológica****PUNTOS:** 3,00 S**Porcentaje de superficie determinada en zonas con limitaciones naturales u otras limitaciones específicas ubicadas en las zonas de montaña****PUNTOS:** 4,00 100.0%

<u>REF.</u>	<u>REFERENCIA SIGPAC</u>	<u>CULTIVO DESCRIPCIÓN CULTIVO</u>	<u>S/R</u>	<u>SUP. COMPROM.</u> <u>(ha)</u>	<u>SUP. CUMPLE</u> <u>(ha)</u>
3079486	29-022-001-00219-003	101000 OLIVAR-SIN VARIEDAD	S	1,21	1,21
3079492	29-022-001-00223-003	101000 OLIVAR-SIN VARIEDAD	S	0,64	0,64
3079491	29-022-001-00224-003	101000 OLIVAR-SIN VARIEDAD	S	2,41	2,41
3079488	29-022-001-00224-005	101000 OLIVAR-SIN VARIEDAD	S	0,78	0,78
3079490	29-022-001-00226-001	101000 OLIVAR-SIN VARIEDAD	S	0,20	0,20
3079489	29-022-001-00240-008	101000 OLIVAR-SIN VARIEDAD	S	0,34	0,34
3079495	29-022-001-00240-021	101000 OLIVAR-SIN VARIEDAD	S	0,18	0,18
3079494	29-022-001-00240-025	101000 OLIVAR-SIN VARIEDAD	S	1,76	1,76
3079493	29-022-001-00240-028	101000 OLIVAR-SIN VARIEDAD	S	0,39	0,39
3079496	29-022-001-00241-003	101000 OLIVAR-SIN VARIEDAD	S	0,09	0,09
3079487	29-022-001-00241-008	101000 OLIVAR-SIN VARIEDAD	S	0,99	0,99
3079498	29-022-001-00241-009	101000 OLIVAR-SIN VARIEDAD	S	2,39	2,39
3079497	29-022-001-00241-017	101000 OLIVAR-SIN VARIEDAD	S	0,03	0,03

**Porcentaje de superficie determinada situada en zonas RAMSAR****PUNTOS:** 0,00 0.0%

<u>REF.</u>	<u>REFERENCIA SIGPAC</u>	<u>CULTIVO DESCRIPCIÓN CULTIVO</u>	<u>S/R</u>	<u>SUP. COMPROM.</u> <u>(ha)</u>	<u>SUP. CUMPLE</u> <u>(ha)</u>
3079486	29-022-001-00219-003	101000 OLIVAR-SIN VARIEDAD	S	1,21	0,00
3079492	29-022-001-00223-003	101000 OLIVAR-SIN VARIEDAD	S	0,64	0,00
3079491	29-022-001-00224-003	101000 OLIVAR-SIN VARIEDAD	S	2,41	0,00
3079488	29-022-001-00224-005	101000 OLIVAR-SIN VARIEDAD	S	0,78	0,00
3079490	29-022-001-00226-001	101000 OLIVAR-SIN VARIEDAD	S	0,20	0,00
3079489	29-022-001-00240-008	101000 OLIVAR-SIN VARIEDAD	S	0,34	0,00
3079495	29-022-001-00240-021	101000 OLIVAR-SIN VARIEDAD	S	0,18	0,00
3079494	29-022-001-00240-025	101000 OLIVAR-SIN VARIEDAD	S	1,76	0,00
3079493	29-022-001-00240-028	101000 OLIVAR-SIN VARIEDAD	S	0,39	0,00
3079496	29-022-001-00241-003	101000 OLIVAR-SIN VARIEDAD	S	0,09	0,00
3079487	29-022-001-00241-008	101000 OLIVAR-SIN VARIEDAD	S	0,99	0,00
3079498	29-022-001-00241-009	101000 OLIVAR-SIN VARIEDAD	S	2,39	0,00
3079497	29-022-001-00241-017	101000 OLIVAR-SIN VARIEDAD	S	0,03	0,00

**Porcentaje de superficie determinada en zonas vulnerables a la contaminación por nitratos****PUNTOS:** 0,00 0.0%

<u>REF.</u>	<u>REFERENCIA SIGPAC</u>	<u>CULTIVO DESCRIPCIÓN CULTIVO</u>	<u>S/R</u>	<u>SUP. COMPROM.</u> <u>(ha)</u>	<u>SUP. CUMPLE</u> <u>(ha)</u>
3079486	29-022-001-00219-003	101000 OLIVAR-SIN VARIEDAD	S	1,21	0,00
3079492	29-022-001-00223-003	101000 OLIVAR-SIN VARIEDAD	S	0,64	0,00
3079491	29-022-001-00224-003	101000 OLIVAR-SIN VARIEDAD	S	2,41	0,00
3079488	29-022-001-00224-005	101000 OLIVAR-SIN VARIEDAD	S	0,78	0,00
3079490	29-022-001-00226-001	101000 OLIVAR-SIN VARIEDAD	S	0,20	0,00
3079489	29-022-001-00240-008	101000 OLIVAR-SIN VARIEDAD	S	0,34	0,00
3079495	29-022-001-00240-021	101000 OLIVAR-SIN VARIEDAD	S	0,18	0,00
3079494	29-022-001-00240-025	101000 OLIVAR-SIN VARIEDAD	S	1,76	0,00
3079493	29-022-001-00240-028	101000 OLIVAR-SIN VARIEDAD	S	0,39	0,00
3079496	29-022-001-00241-003	101000 OLIVAR-SIN VARIEDAD	S	0,09	0,00
3079487	29-022-001-00241-008	101000 OLIVAR-SIN VARIEDAD	S	0,99	0,00
3079498	29-022-001-00241-009	101000 OLIVAR-SIN VARIEDAD	S	2,39	0,00
3079497	29-022-001-00241-017	101000 OLIVAR-SIN VARIEDAD	S	0,03	0,00

**Mayor pendiente media****PUNTOS:** 3,00 47.93%

<u>REF.</u>	<u>REFERENCIA SIGPAC</u>	<u>CULTIVO</u>	<u>DESCRIPCIÓN CULTIVO</u>	<u>S/R</u>	<u>PENDIENTE</u>	<u>SUP.</u>
					<u>MEDIA (%)</u>	<u>COMPROM.</u> <u>(ha)</u>
3079486	29-022-001-00219-003	101000	OLIVAR-SIN VARIEDAD	S	48,84	1,21
3079492	29-022-001-00223-003	101000	OLIVAR-SIN VARIEDAD	S	44,84	0,64
3079491	29-022-001-00224-003	101000	OLIVAR-SIN VARIEDAD	S	53,01	2,41
3079488	29-022-001-00224-005	101000	OLIVAR-SIN VARIEDAD	S	49,64	0,78
3079490	29-022-001-00226-001	101000	OLIVAR-SIN VARIEDAD	S	60,21	0,20
3079489	29-022-001-00240-008	101000	OLIVAR-SIN VARIEDAD	S	54,57	0,34
3079495	29-022-001-00240-021	101000	OLIVAR-SIN VARIEDAD	S	71,61	0,18
3079494	29-022-001-00240-025	101000	OLIVAR-SIN VARIEDAD	S	43,37	1,76
3079493	29-022-001-00240-028	101000	OLIVAR-SIN VARIEDAD	S	51,56	0,39
3079496	29-022-001-00241-003	101000	OLIVAR-SIN VARIEDAD	S	47,80	0,09
3079487	29-022-001-00241-008	101000	OLIVAR-SIN VARIEDAD	S	50,00	0,99
3079498	29-022-001-00241-009	101000	OLIVAR-SIN VARIEDAD	S	40,73	2,39
3079497	29-022-001-00241-017	101000	OLIVAR-SIN VARIEDAD	S	51,40	0,03

**Porcentaje de superficie determinada en Red Natura 2000****PUNTOS:** 0,00 0.0%

<u>REF.</u>	<u>REFERENCIA SIGPAC</u>	<u>CULTIVO</u>	<u>DESCRIPCIÓN CULTIVO</u>	<u>S/R</u>	<u>SUP.</u>	<u>SUP.</u>
					<u>COMPROM.</u> <u>(ha)</u>	<u>CUMPLE</u> <u>(ha)</u>
3079486	29-022-001-00219-003	101000	OLIVAR-SIN VARIEDAD	S	1,21	0,00
3079492	29-022-001-00223-003	101000	OLIVAR-SIN VARIEDAD	S	0,64	0,00
3079491	29-022-001-00224-003	101000	OLIVAR-SIN VARIEDAD	S	2,41	0,00
3079488	29-022-001-00224-005	101000	OLIVAR-SIN VARIEDAD	S	0,78	0,00
3079490	29-022-001-00226-001	101000	OLIVAR-SIN VARIEDAD	S	0,20	0,00
3079489	29-022-001-00240-008	101000	OLIVAR-SIN VARIEDAD	S	0,34	0,00
3079495	29-022-001-00240-021	101000	OLIVAR-SIN VARIEDAD	S	0,18	0,00
3079494	29-022-001-00240-025	101000	OLIVAR-SIN VARIEDAD	S	1,76	0,00
3079493	29-022-001-00240-028	101000	OLIVAR-SIN VARIEDAD	S	0,39	0,00
3079496	29-022-001-00241-003	101000	OLIVAR-SIN VARIEDAD	S	0,09	0,00
3079487	29-022-001-00241-008	101000	OLIVAR-SIN VARIEDAD	S	0,99	0,00
3079498	29-022-001-00241-009	101000	OLIVAR-SIN VARIEDAD	S	2,39	0,00
3079497	29-022-001-00241-017	101000	OLIVAR-SIN VARIEDAD	S	0,03	0,00



<u>APELLIDOS Y NOMBRE / RAZÓN SOCIAL</u>		<u>NIF</u>	<u>EXPEDIENTE</u>	<u>SUP. COMPROMETIDA</u>				
				<u>(ha)</u>				
PEREA PEREZ AURELIA		74778596F	7019985	20.61				
<b>RESOLUCIÓN</b>								
<b>ADMITIDO</b>								
<b>IMPORTE POR ANUALIDAD</b>								
		<b>2015</b>	<b>2016</b>	<b>2017</b>	<b>2018</b>	<b>2019</b>		
<b>IMPORTE MÁXIMO SUBVENCIONABLE</b>		2.352,43 €	2.352,43 €	2.352,43 €	2.352,43 €	2.352,43 €		
<b>IMPORTE MEDIO DE TRANSFERENCIA (€/ha)</b>		114,14 €	114,14 €	114,14 €	114,14 €	114,14 €		
<b>RECINTOS COMPROMETIDOS</b>								
<u>REF.</u>	<u>REFERENCIA SIGPAC</u>	<u>CULTIVO</u>	<u>DESCRIPCIÓN CULTIVO</u>	<u>PEND. MEDIA</u>	<u>SUP. DEC. ADMIN.</u>	<u>SUP. CERT.</u>	<u>SUP. CAMPO</u>	<u>SUP. COMPROM.</u>
				<u>S/R</u>	<u>(%)</u>	<u>(ha)</u>	<u>(ha)</u>	<u>(ha)</u>
2298677	29-031-003-00044-002	101000	OLIVAR-SIN VARIEDAD	S	30,25	9,90	9,91	9,90
2298679	29-031-003-00096-003	101000	OLIVAR-SIN VARIEDAD	S	27,21	4,73	6,04	4,73
2298680	29-031-014-00110-001	101000	OLIVAR-SIN VARIEDAD	S	20,53	4,61	4,65	4,61
2298681	29-031-014-00085-001	101000	OLIVAR-SIN VARIEDAD	S	32,33	1,37	1,38	1,37

**INCIDENCIAS****INCIDENCIA DESCRIPCIÓN**

80403 Explotación no inscrita en SIPEA (anexo I, Orden 26 mayo 2015)  
Ref:2298678 Recinto:29-031-003-00042-012 Cultivo:101000 OLIVAR-SIN VARIEDAD Secano

**RESUMEN CRITERIOS DE SELECCIÓN**

<b>10.1.12 Agricultura de montaña con orientación ecológica en olivar</b>	<b>PUNTOS: 10,00</b>	
	<b>PUNTOS</b>	
Solicitantes de la medida 11, específica para la conversión o mantenimiento en agricultura ecológica	3,00	S
Porcentaje de superficie determinada en zonas con limitaciones naturales u otras limitaciones específicas ubicadas en las zonas de montaña	4,00	100.0%
Porcentaje de superficie determinada situada en zonas RAMSAR	0,00	0.0%
Porcentaje de superficie determinada en zonas vulnerables a la contaminación por nitratos	0,00	0.0%
Mayor pendiente media	3,00	27.52%
Porcentaje de superficie determinada en Red Natura 2000	0,00	0.0%



**DETALLE CRITERIOS DE SELECCIÓN****10.1.12 Agricultura de montaña con orientación ecológica en olivar****PUNTOS:** 10,00**Solicitantes de la medida 11, específica para la conversión o mantenimiento en agricultura ecológica****PUNTOS:** 3,00 S**Porcentaje de superficie determinada en zonas con limitaciones naturales u otras limitaciones específicas ubicadas en las zonas de montaña****PUNTOS:** 4,00 100.0%

<u>REF.</u>	<u>REFERENCIA SIGPAC</u>	<u>CULTIVO DESCRIPCIÓN CULTIVO</u>	<u>S/R</u>	<u>SUP. COMPROM.</u> <u>(ha)</u>	<u>SUP. CUMPLE</u> <u>(ha)</u>
2298677	29-031-003-00044-002	101000 OLIVAR-SIN VARIEDAD	S	9,90	9,90
2298679	29-031-003-00096-003	101000 OLIVAR-SIN VARIEDAD	S	4,73	4,73
2298681	29-031-014-00085-001	101000 OLIVAR-SIN VARIEDAD	S	1,37	1,37
2298680	29-031-014-00110-001	101000 OLIVAR-SIN VARIEDAD	S	4,61	4,61

**Porcentaje de superficie determinada situada en zonas RAMSAR****PUNTOS:** 0,00 0.0%

<u>REF.</u>	<u>REFERENCIA SIGPAC</u>	<u>CULTIVO DESCRIPCIÓN CULTIVO</u>	<u>S/R</u>	<u>SUP. COMPROM.</u> <u>(ha)</u>	<u>SUP. CUMPLE</u> <u>(ha)</u>
2298677	29-031-003-00044-002	101000 OLIVAR-SIN VARIEDAD	S	9,90	0,00
2298679	29-031-003-00096-003	101000 OLIVAR-SIN VARIEDAD	S	4,73	0,00
2298681	29-031-014-00085-001	101000 OLIVAR-SIN VARIEDAD	S	1,37	0,00
2298680	29-031-014-00110-001	101000 OLIVAR-SIN VARIEDAD	S	4,61	0,00

**Porcentaje de superficie determinada en zonas vulnerables a la contaminación por nitratos****PUNTOS:** 0,00 0.0%


<u>REF.</u>	<u>REFERENCIA SIGPAC</u>	<u>CULTIVO DESCRIPCIÓN CULTIVO</u>	<u>S/R</u>	<u>SUP. COMPROM.</u> <u>(ha)</u>	<u>SUP. CUMPLE</u> <u>(ha)</u>
2298677	29-031-003-00044-002	101000 OLIVAR-SIN VARIEDAD	S	9,90	0,00
2298679	29-031-003-00096-003	101000 OLIVAR-SIN VARIEDAD	S	4,73	0,00
2298681	29-031-014-00085-001	101000 OLIVAR-SIN VARIEDAD	S	1,37	0,00
2298680	29-031-014-00110-001	101000 OLIVAR-SIN VARIEDAD	S	4,61	0,00

**Mayor pendiente media****PUNTOS:** 3,00 27.52%

<u>REF.</u>	<u>REFERENCIA SIGPAC</u>	<u>CULTIVO DESCRIPCIÓN CULTIVO</u>	<u>S/R</u>	<u>PENDIENTE MEDIA (%)</u>	<u>SUP. COMPROM.</u> <u>(ha)</u>
2298677	29-031-003-00044-002	101000 OLIVAR-SIN VARIEDAD	S	30,25	9,90
2298679	29-031-003-00096-003	101000 OLIVAR-SIN VARIEDAD	S	27,21	4,73
2298681	29-031-014-00085-001	101000 OLIVAR-SIN VARIEDAD	S	32,33	1,37
2298680	29-031-014-00110-001	101000 OLIVAR-SIN VARIEDAD	S	20,53	4,61

**Porcentaje de superficie determinada en Red Natura 2000****PUNTOS:** 0,00 0.0%

<u>REF.</u>	<u>REFERENCIA SIGPAC</u>	<u>CULTIVO DESCRIPCIÓN CULTIVO</u>	<u>S/R</u>	<u>SUP. COMPROM.</u> <u>(ha)</u>	<u>SUP. CUMPLE</u> <u>(ha)</u>
2298677	29-031-003-00044-002	101000 OLIVAR-SIN VARIEDAD	S	9,90	0,00
2298679	29-031-003-00096-003	101000 OLIVAR-SIN VARIEDAD	S	4,73	0,00
2298681	29-031-014-00085-001	101000 OLIVAR-SIN VARIEDAD	S	1,37	0,00
2298680	29-031-014-00110-001	101000 OLIVAR-SIN VARIEDAD	S	4,61	0,00



<u>APELLIDOS Y NOMBRE / RAZÓN SOCIAL</u>	<u>NIF</u>	<u>EXPEDIENTE</u>	<u>SUP. COMPROMETIDA (ha)</u>
PEREZ ABELA CARMEN JUANA	24768429M	7019889	4.75

**RESOLUCIÓN  
ADMITIDO**

**IMPORTE POR ANUALIDAD**

	<u>2015</u>	<u>2016</u>	<u>2017</u>	<u>2018</u>	<u>2019</u>
IMPORTE MÁXIMO SUBVENCIONABLE	542,16 €	542,16 €	542,16 €	542,16 €	542,16 €
IMPORTE MEDIO DE TRANSFERENCIA (€/ha)	114,14 €	114,14 €	114,14 €	114,14 €	114,14 €

**RECINTOS COMPROMETIDOS**

<u>REF.</u>	<u>REFERENCIA SIGPAC</u>	<u>CULTIVO</u>	<u>DESCRIPCIÓN CULTIVO</u>	<u>PEND. MEDIA (S/R)</u>	<u>SUP. DEC. ADMIN. (ha)</u>	<u>SUP. CERT. (ha)</u>	<u>SUP. CAMPO (ha)</u>	<u>SUP. COMPROM. (ha)</u>
3063651	29-031-018-00197-001	101000	OLIVAR-SIN VARIEDAD	S	31,87	0,74	0,78	0,74
3063656	29-031-001-00124-001	101000	OLIVAR-SIN VARIEDAD	S	22,46	0,53	0,53	0,53
3063657	29-031-001-00103-004	101000	OLIVAR-SIN VARIEDAD	S	28,33	0,95	0,95	0,95
3063660	29-031-001-00053-001	101000	OLIVAR-SIN VARIEDAD	S	45,28	0,52	0,77	0,52
3063661	29-031-016-00047-008	101000	OLIVAR-SIN VARIEDAD	S	25,50	0,05	0,05	0,05
3063662	29-031-016-00047-005	101000	OLIVAR-SIN VARIEDAD	S	32,26	0,13	0,13	0,13
3063663	29-031-016-00047-001	101000	OLIVAR-SIN VARIEDAD	S	41,63	0,44	0,44	0,44
3063665	29-031-006-00067-001	101000	OLIVAR-SIN VARIEDAD	S	26,44	1,39	1,51	1,39

**INCIDENCIAS**

**INCIDENCIA DESCRIPCIÓN**

80403 Explotación no inscrita en SIPEA (anexo I, Orden 26 mayo 2015)  
Ref:3063659 Recinto:29-031-001-00053-009 Cultivo:101000 OLIVAR-SIN VARIEDAD Secano

**RESUMEN CRITERIOS DE SELECCIÓN**

**10.1.12 Agricultura de montaña con orientación ecológica en olivar** PUNTOS: 11,09

	<u>PUNTOS</u>	
Solicitantes de la medida 11, específica para la conversión o mantenimiento en agricultura ecológica	3,00	S
Porcentaje de superficie determinada en zonas con limitaciones naturales u otras limitaciones específicas ubicadas en las zonas de montaña	4,00	100.0%
Porcentaje de superficie determinada situada en zonas RAMSAR	0,00	0.0%
Porcentaje de superficie determinada en zonas vulnerables a la contaminación por nitratos	0,00	0.0%
Mayor pendiente media	3,00	30.84%
Porcentaje de superficie determinada en Red Natura 2000	1,09	9.26%



**DETALLE CRITERIOS DE SELECCIÓN****10.1.12 Agricultura de montaña con orientación ecológica en olivar****PUNTOS:** 11,09**Solicitantes de la medida 11, específica para la conversión o mantenimiento en agricultura ecológica****PUNTOS:** 3,00 S**Porcentaje de superficie determinada en zonas con limitaciones naturales u otras limitaciones específicas ubicadas en las zonas de montaña****PUNTOS:** 4,00 100.0%

<u>REF.</u>	<u>REFERENCIA SIGPAC</u>	<u>CULTIVO DESCRIPCIÓN CULTIVO</u>	<u>S/R</u>	<u>SUP. COMPROM.</u> <u>(ha)</u>	<u>SUP. CUMPLE</u> <u>(ha)</u>
3063660	29-031-001-00053-001	101000 OLIVAR-SIN VARIEDAD	S	0,52	0,52
3063657	29-031-001-00103-004	101000 OLIVAR-SIN VARIEDAD	S	0,95	0,95
3063656	29-031-001-00124-001	101000 OLIVAR-SIN VARIEDAD	S	0,53	0,53
3063665	29-031-006-00067-001	101000 OLIVAR-SIN VARIEDAD	S	1,39	1,39
3063663	29-031-016-00047-001	101000 OLIVAR-SIN VARIEDAD	S	0,44	0,44
3063662	29-031-016-00047-005	101000 OLIVAR-SIN VARIEDAD	S	0,13	0,13
3063661	29-031-016-00047-008	101000 OLIVAR-SIN VARIEDAD	S	0,05	0,05
3063651	29-031-018-00197-001	101000 OLIVAR-SIN VARIEDAD	S	0,74	0,74

**Porcentaje de superficie determinada situada en zonas RAMSAR****PUNTOS:** 0,00 0.0%

<u>REF.</u>	<u>REFERENCIA SIGPAC</u>	<u>CULTIVO DESCRIPCIÓN CULTIVO</u>	<u>S/R</u>	<u>SUP. COMPROM.</u> <u>(ha)</u>	<u>SUP. CUMPLE</u> <u>(ha)</u>
3063660	29-031-001-00053-001	101000 OLIVAR-SIN VARIEDAD	S	0,52	0,00
3063657	29-031-001-00103-004	101000 OLIVAR-SIN VARIEDAD	S	0,95	0,00
3063656	29-031-001-00124-001	101000 OLIVAR-SIN VARIEDAD	S	0,53	0,00
3063665	29-031-006-00067-001	101000 OLIVAR-SIN VARIEDAD	S	1,39	0,00
3063663	29-031-016-00047-001	101000 OLIVAR-SIN VARIEDAD	S	0,44	0,00
3063662	29-031-016-00047-005	101000 OLIVAR-SIN VARIEDAD	S	0,13	0,00
3063661	29-031-016-00047-008	101000 OLIVAR-SIN VARIEDAD	S	0,05	0,00
3063651	29-031-018-00197-001	101000 OLIVAR-SIN VARIEDAD	S	0,74	0,00

**Porcentaje de superficie determinada en zonas vulnerables a la contaminación por nitratos****PUNTOS:** 0,00 0.0%

<u>REF.</u>	<u>REFERENCIA SIGPAC</u>	<u>CULTIVO DESCRIPCIÓN CULTIVO</u>	<u>S/R</u>	<u>SUP. COMPROM.</u> <u>(ha)</u>	<u>SUP. CUMPLE</u> <u>(ha)</u>
3063660	29-031-001-00053-001	101000 OLIVAR-SIN VARIEDAD	S	0,52	0,00
3063657	29-031-001-00103-004	101000 OLIVAR-SIN VARIEDAD	S	0,95	0,00
3063656	29-031-001-00124-001	101000 OLIVAR-SIN VARIEDAD	S	0,53	0,00
3063665	29-031-006-00067-001	101000 OLIVAR-SIN VARIEDAD	S	1,39	0,00
3063663	29-031-016-00047-001	101000 OLIVAR-SIN VARIEDAD	S	0,44	0,00
3063662	29-031-016-00047-005	101000 OLIVAR-SIN VARIEDAD	S	0,13	0,00
3063661	29-031-016-00047-008	101000 OLIVAR-SIN VARIEDAD	S	0,05	0,00
3063651	29-031-018-00197-001	101000 OLIVAR-SIN VARIEDAD	S	0,74	0,00

**Mayor pendiente media****PUNTOS:** 3,00 30.84%

<u>REF.</u>	<u>REFERENCIA SIGPAC</u>	<u>CULTIVO DESCRIPCIÓN CULTIVO</u>	<u>S/R</u>	<u>PENDIENTE MEDIA (%)</u>	<u>SUP. COMPROM.</u> <u>(ha)</u>
3063660	29-031-001-00053-001	101000 OLIVAR-SIN VARIEDAD	S	45,28	0,52
3063657	29-031-001-00103-004	101000 OLIVAR-SIN VARIEDAD	S	28,33	0,95
3063656	29-031-001-00124-001	101000 OLIVAR-SIN VARIEDAD	S	22,46	0,53
3063665	29-031-006-00067-001	101000 OLIVAR-SIN VARIEDAD	S	26,44	1,39
3063663	29-031-016-00047-001	101000 OLIVAR-SIN VARIEDAD	S	41,63	0,44
3063662	29-031-016-00047-005	101000 OLIVAR-SIN VARIEDAD	S	32,26	0,13
3063661	29-031-016-00047-008	101000 OLIVAR-SIN VARIEDAD	S	25,50	0,05
3063651	29-031-018-00197-001	101000 OLIVAR-SIN VARIEDAD	S	31,87	0,74

**Porcentaje de superficie determinada en Red Natura 2000****PUNTOS:** 1,09 9.26%

<b>REF.</b>	<b>REFERENCIA SIGPAC</b>	<b>CULTIVO</b>	<b>DESCRIPCIÓN CULTIVO</b>	<b>S/R</b>	<b>SUP. COMPROM.</b> <b>(ha)</b>	<b>SUP. CUMPLE</b> <b>(ha)</b>
3063660	29-031-001-00053-001	101000	OLIVAR-SIN VARIEDAD	S	0,52	0,00
3063657	29-031-001-00103-004	101000	OLIVAR-SIN VARIEDAD	S	0,95	0,00
3063656	29-031-001-00124-001	101000	OLIVAR-SIN VARIEDAD	S	0,53	0,00
3063665	29-031-006-00067-001	101000	OLIVAR-SIN VARIEDAD	S	1,39	0,00
3063663	29-031-016-00047-001	101000	OLIVAR-SIN VARIEDAD	S	0,44	0,44
3063662	29-031-016-00047-005	101000	OLIVAR-SIN VARIEDAD	S	0,13	0,00
3063661	29-031-016-00047-008	101000	OLIVAR-SIN VARIEDAD	S	0,05	0,00
3063651	29-031-018-00197-001	101000	OLIVAR-SIN VARIEDAD	S	0,74	0,00



<u>APELLIDOS Y NOMBRE / RAZÓN SOCIAL</u>		<u>NIF</u>	<u>EXPEDIENTE</u>	<u>SUP. COMPROMETIDA</u>				
				<u>(ha)</u>				
PEREZ BERROCAL JUAN JOSE		14561984V	7020940	3.34				
<b>RESOLUCIÓN</b>								
<b>ADMITIDO</b>								
<b>IMPORTES POR ANUALIDAD</b>								
		<b>2015</b>	<b>2016</b>	<b>2017</b>	<b>2018</b>	<b>2019</b>		
<b>IMPORTE MÁXIMO SUBVENCIONABLE</b>		381,23 €	381,23 €	381,23 €	381,23 €	381,23 €		
<b>IMPORTE MEDIO DE TRANSFERENCIA (€/ha)</b>		114,14 €	114,14 €	114,14 €	114,14 €	114,14 €		
<b>RECINTOS COMPROMETIDOS</b>								
<u>REF.</u>	<u>REFERENCIA SIGPAC</u>	<u>CULTIVO</u>	<u>DESCRIPCIÓN CULTIVO</u>	<u>PEND. MEDIA</u>	<u>SUP. DEC. ADMIN.</u>	<u>SUP. CERT.</u>	<u>SUP. CAMPO</u>	<u>SUP. COMPROM.</u>
				<u>S/R</u>	<u>(%)</u>	<u>(ha)</u>	<u>(ha)</u>	<u>(ha)</u>
3078353	29-031-006-00018-001	101000	OLIVAR-SIN VARIEDAD	S	33,56	2,60	2,60	2,60
3078356	29-031-006-00018-030	101000	OLIVAR-SIN VARIEDAD	S	22,14	0,01	0,01	0,01
3078357	29-031-006-00018-034	101000	OLIVAR-SIN VARIEDAD	S	23,47	0,36	0,36	0,36
3078359	29-031-006-00018-009	101000	OLIVAR-SIN VARIEDAD	S	37,90	0,01	0,01	0,01
3078362	29-031-006-00018-014	101000	OLIVAR-SIN VARIEDAD	S	34,08	0,23	0,23	0,23
3078363	29-031-006-00018-040	101000	OLIVAR-SIN VARIEDAD	S	21,55	0,02	0,65	0,02
3078365	29-031-006-00018-038	101000	OLIVAR-SIN VARIEDAD	S	20,92	0,11	0,11	0,11

**RESUMEN CRITERIOS DE SELECCIÓN****10.1.12 Agricultura de montaña con orientación ecológica en olivar****PUNTOS: 10,00**

	<u>PUNTOS</u>	
<b>Solicitantes de la medida 11, específica para la conversión o mantenimiento en agricultura ecológica</b>	3,00	S
<b>Porcentaje de superficie determinada en zonas con limitaciones naturales u otras limitaciones específicas ubicadas en las zonas de montaña</b>	4,00	100.0%
<b>Porcentaje de superficie determinada situada en zonas RAMSAR</b>	0,00	0.0%
<b>Porcentaje de superficie determinada en zonas vulnerables a la contaminación por nitratos</b>	0,00	0.0%
<b>Mayor pendiente media</b>	3,00	32.0%
<b>Porcentaje de superficie determinada en Red Natura 2000</b>	0,00	0.0%





**DETALLE CRITERIOS DE SELECCIÓN****10.1.12 Agricultura de montaña con orientación ecológica en olivar****PUNTOS:** 10,00**Solicitantes de la medida 11, específica para la conversión o mantenimiento en agricultura ecológica****PUNTOS:** 3,00 S**Porcentaje de superficie determinada en zonas con limitaciones naturales u otras limitaciones específicas ubicadas en las zonas de montaña****PUNTOS:** 4,00 100.0%

<u>REF.</u>	<u>REFERENCIA SIGPAC</u>	<u>CULTIVO DESCRIPCIÓN CULTIVO</u>	<u>S/R</u>	<u>SUP. COMPROM. (ha)</u>	<u>SUP. CUMPLE (ha)</u>
3078353	29-031-006-00018-001	101000 OLIVAR-SIN VARIEDAD	S	2,60	2,60
3078359	29-031-006-00018-009	101000 OLIVAR-SIN VARIEDAD	S	0,01	0,01
3078362	29-031-006-00018-014	101000 OLIVAR-SIN VARIEDAD	S	0,23	0,23
3078356	29-031-006-00018-030	101000 OLIVAR-SIN VARIEDAD	S	0,01	0,01
3078357	29-031-006-00018-034	101000 OLIVAR-SIN VARIEDAD	S	0,36	0,36
3078365	29-031-006-00018-038	101000 OLIVAR-SIN VARIEDAD	S	0,11	0,11
3078363	29-031-006-00018-040	101000 OLIVAR-SIN VARIEDAD	S	0,02	0,02

**Porcentaje de superficie determinada situada en zonas RAMSAR****PUNTOS:** 0,00 0.0%

<u>REF.</u>	<u>REFERENCIA SIGPAC</u>	<u>CULTIVO DESCRIPCIÓN CULTIVO</u>	<u>S/R</u>	<u>SUP. COMPROM. (ha)</u>	<u>SUP. CUMPLE (ha)</u>
3078353	29-031-006-00018-001	101000 OLIVAR-SIN VARIEDAD	S	2,60	0,00
3078359	29-031-006-00018-009	101000 OLIVAR-SIN VARIEDAD	S	0,01	0,00
3078362	29-031-006-00018-014	101000 OLIVAR-SIN VARIEDAD	S	0,23	0,00
3078356	29-031-006-00018-030	101000 OLIVAR-SIN VARIEDAD	S	0,01	0,00
3078357	29-031-006-00018-034	101000 OLIVAR-SIN VARIEDAD	S	0,36	0,00
3078365	29-031-006-00018-038	101000 OLIVAR-SIN VARIEDAD	S	0,11	0,00
3078363	29-031-006-00018-040	101000 OLIVAR-SIN VARIEDAD	S	0,02	0,00

**Porcentaje de superficie determinada en zonas vulnerables a la contaminación por nitratos****PUNTOS:** 0,00 0.0%

<u>REF.</u>	<u>REFERENCIA SIGPAC</u>	<u>CULTIVO DESCRIPCIÓN CULTIVO</u>	<u>S/R</u>	<u>SUP. COMPROM. (ha)</u>	<u>SUP. CUMPLE (ha)</u>
3078353	29-031-006-00018-001	101000 OLIVAR-SIN VARIEDAD	S	2,60	0,00
3078359	29-031-006-00018-009	101000 OLIVAR-SIN VARIEDAD	S	0,01	0,00
3078362	29-031-006-00018-014	101000 OLIVAR-SIN VARIEDAD	S	0,23	0,00
3078356	29-031-006-00018-030	101000 OLIVAR-SIN VARIEDAD	S	0,01	0,00
3078357	29-031-006-00018-034	101000 OLIVAR-SIN VARIEDAD	S	0,36	0,00
3078365	29-031-006-00018-038	101000 OLIVAR-SIN VARIEDAD	S	0,11	0,00
3078363	29-031-006-00018-040	101000 OLIVAR-SIN VARIEDAD	S	0,02	0,00

**Mayor pendiente media****PUNTOS:** 3,00 32.0%

<u>REF.</u>	<u>REFERENCIA SIGPAC</u>	<u>CULTIVO DESCRIPCIÓN CULTIVO</u>	<u>S/R</u>	<u>PENDIENTE MEDIA (%)</u>	<u>SUP. COMPROM. (ha)</u>
3078353	29-031-006-00018-001	101000 OLIVAR-SIN VARIEDAD	S	33,56	2,60
3078359	29-031-006-00018-009	101000 OLIVAR-SIN VARIEDAD	S	37,90	0,01
3078362	29-031-006-00018-014	101000 OLIVAR-SIN VARIEDAD	S	34,08	0,23
3078356	29-031-006-00018-030	101000 OLIVAR-SIN VARIEDAD	S	22,14	0,01
3078357	29-031-006-00018-034	101000 OLIVAR-SIN VARIEDAD	S	23,47	0,36
3078365	29-031-006-00018-038	101000 OLIVAR-SIN VARIEDAD	S	20,92	0,11
3078363	29-031-006-00018-040	101000 OLIVAR-SIN VARIEDAD	S	21,55	0,02

**Porcentaje de superficie determinada en Red Natura 2000****PUNTOS:** 0,00 0.0%

<b>REF.</b>	<b>REFERENCIA SIGPAC</b>	<b>CULTIVO</b>	<b>DESCRIPCIÓN CULTIVO</b>	<b>S/R</b>	<b>SUP. COMPROM.</b> <b>(ha)</b>	<b>SUP. CUMPLE</b> <b>(ha)</b>
3078353	29-031-006-00018-001	101000	OLIVAR-SIN VARIEDAD	S	2,60	0,00
3078359	29-031-006-00018-009	101000	OLIVAR-SIN VARIEDAD	S	0,01	0,00
3078362	29-031-006-00018-014	101000	OLIVAR-SIN VARIEDAD	S	0,23	0,00
3078356	29-031-006-00018-030	101000	OLIVAR-SIN VARIEDAD	S	0,01	0,00
3078357	29-031-006-00018-034	101000	OLIVAR-SIN VARIEDAD	S	0,36	0,00
3078365	29-031-006-00018-038	101000	OLIVAR-SIN VARIEDAD	S	0,11	0,00
3078363	29-031-006-00018-040	101000	OLIVAR-SIN VARIEDAD	S	0,02	0,00



<u>APELLIDOS Y NOMBRE / RAZÓN SOCIAL</u>	<u>NIF</u>	<u>EXPEDIENTE</u>	<u>SUP. COMPROMETIDA</u>		
			<u>(ha)</u>		
PEREZ FERNANDEZ DIEGO	24788619R	7021362	0		
<b>RESOLUCIÓN</b>					
INADMITIDO					
<b>IMPORTE POR ANUALIDAD</b>					
	<u>2015</u>	<u>2016</u>	<u>2017</u>	<u>2018</u>	<u>2019</u>
IMPORTE MÁXIMO SUBVENCIONABLE	0,00 €	0,00 €	0,00 €	0,00 €	0,00 €
IMPORTE MEDIO DE TRANSFERENCIA (€/ha)	0,00 €	0,00 €	0,00 €	0,00 €	0,00 €

**INCIDENCIAS****INCIDENCIA DESCRIPCIÓN**

80402	El solicitante no está inscrito en SIPEA como operador ecológico
80403	Explotación no inscrita en SIPEA (anexo 1, Orden 26 mayo 2015) Ref:3080301 Recinto:29-011-030-00036-001 Cultivo:101000 OLIVAR-SIN VARIEDAD Secano Ref:3080303 Recinto:29-011-030-00054-004 Cultivo:101000 OLIVAR-SIN VARIEDAD Secano Ref:3080302 Recinto:29-011-030-00054-005 Cultivo:101000 OLIVAR-SIN VARIEDAD Secano Ref:3080306 Recinto:29-011-030-00054-006 Cultivo:101000 OLIVAR-SIN VARIEDAD Secano Ref:3080304 Recinto:29-011-030-00054-009 Cultivo:101000 OLIVAR-SIN VARIEDAD Secano
80406	Superficie admisible para la ayuda menor que la mínima requerida (anexo 1, Orden 26 de mayo de 2015) Sup. Resuelta:0

**RESUMEN CRITERIOS DE SELECCIÓN**

<b>10.1.12 Agricultura de montaña con orientación ecológica en olivar</b>		<b>PUNTOS: 3,00</b>	
	<b>PUNTOS</b>		
Solicitantes de la medida 11, específica para la conversión o mantenimiento en agricultura ecológica	3,00	S	
Porcentaje de superficie determinada en zonas con limitaciones naturales u otras limitaciones específicas ubicadas en las zonas de montaña	0,00	0.0%	
Porcentaje de superficie determinada situada en zonas RAMSAR	0,00	0.0%	
Porcentaje de superficie determinada en zonas vulnerables a la contaminación por nitratos	0,00	0.0%	
Mayor pendiente media	0,00	0.0%	
Porcentaje de superficie determinada en Red Natura 2000	0,00	0.0%	

**DETALLE CRITERIOS DE SELECCIÓN**

<b>10.1.12 Agricultura de montaña con orientación ecológica en olivar</b>		<b>PUNTOS: 3,00</b>	
Solicitantes de la medida 11, específica para la conversión o mantenimiento en agricultura ecológica	<b>PUNTOS:</b> 3,00	S	
Porcentaje de superficie determinada en zonas con limitaciones naturales u otras limitaciones específicas ubicadas en las zonas de montaña	<b>PUNTOS:</b> 0,00	0.0%	
Porcentaje de superficie determinada situada en zonas RAMSAR	<b>PUNTOS:</b> 0,00	0.0%	
Porcentaje de superficie determinada en zonas vulnerables a la contaminación por nitratos	<b>PUNTOS:</b> 0,00	0.0%	
Mayor pendiente media	<b>PUNTOS:</b> 0,00	0.0%	
Porcentaje de superficie determinada en Red Natura 2000	<b>PUNTOS:</b> 0,00	0.0%	



<u>APELLIDOS Y NOMBRE / RAZÓN SOCIAL</u>	<u>NIF</u>	<u>EXPEDIENTE</u>	<u>SUP. COMPROMETIDA</u>		
			<u>(ha)</u>		
PEREZ FERNANDEZ JUAN	24880259D	7021373	0		
<u>RESOLUCIÓN</u>					
INADMITIDO					
<u>IMPORTE POR ANUALIDAD</u>					
	<u>2015</u>	<u>2016</u>	<u>2017</u>	<u>2018</u>	<u>2019</u>
IMPORTE MÁXIMO SUBVENCIONABLE	0,00 €	0,00 €	0,00 €	0,00 €	0,00 €
IMPORTE MEDIO DE TRANSFERENCIA (€/ha)	0,00 €	0,00 €	0,00 €	0,00 €	0,00 €



**INCIDENCIAS****INCIDENCIA DESCRIPCIÓN**

80402	El solicitante no está inscrito en SIPEA como operador ecológico
80403	Explotación no inscrita en SIPEA (anexo 1, Orden 26 mayo 2015)
	Ref:3080407 Recinto:29-011-015-00030-005 Cultivo:101000 OLIVAR-SIN VARIEDAD Secano
	Ref:3080409 Recinto:29-011-015-00030-006 Cultivo:101000 OLIVAR-SIN VARIEDAD Secano
	Ref:3080408 Recinto:29-011-015-00030-006 Cultivo:101000 OLIVAR-SIN VARIEDAD Secano
	Ref:3080410 Recinto:29-011-015-00030-007 Cultivo:101000 OLIVAR-SIN VARIEDAD Secano
	Ref:3080411 Recinto:29-011-015-00030-007 Cultivo:101000 OLIVAR-SIN VARIEDAD Secano
	Ref:3080401 Recinto:29-011-015-00030-009 Cultivo:101000 OLIVAR-SIN VARIEDAD Secano
	Ref:3080402 Recinto:29-011-015-00030-010 Cultivo:101000 OLIVAR-SIN VARIEDAD Secano
	Ref:3080403 Recinto:29-011-015-00030-014 Cultivo:101000 OLIVAR-SIN VARIEDAD Secano
	Ref:3080404 Recinto:29-011-015-00032-004 Cultivo:101000 OLIVAR-SIN VARIEDAD Secano
	Ref:3080405 Recinto:29-011-015-00038-002 Cultivo:101000 OLIVAR-SIN VARIEDAD Secano
	Ref:3080406 Recinto:29-011-015-00038-004 Cultivo:101000 OLIVAR-SIN VARIEDAD Secano
	Ref:3080441 Recinto:29-011-015-00038-018 Cultivo:101000 OLIVAR-SIN VARIEDAD Secano
	Ref:3080439 Recinto:29-011-015-00038-022 Cultivo:101000 OLIVAR-SIN VARIEDAD Secano
	Ref:3080438 Recinto:29-011-015-00038-023 Cultivo:101000 OLIVAR-SIN VARIEDAD Secano
	Ref:3080436 Recinto:29-011-015-00038-024 Cultivo:101000 OLIVAR-SIN VARIEDAD Secano
	Ref:3080435 Recinto:29-011-015-00038-025 Cultivo:101000 OLIVAR-SIN VARIEDAD Secano
	Ref:3080434 Recinto:29-011-015-00038-028 Cultivo:101000 OLIVAR-SIN VARIEDAD Secano
	Ref:3080433 Recinto:29-011-015-00038-034 Cultivo:101000 OLIVAR-SIN VARIEDAD Secano
	Ref:3080432 Recinto:29-011-015-00038-036 Cultivo:101000 OLIVAR-SIN VARIEDAD Secano
	Ref:3080437 Recinto:29-011-015-00038-040 Cultivo:101000 OLIVAR-SIN VARIEDAD Secano
	Ref:3080431 Recinto:29-011-015-00039-001 Cultivo:101000 OLIVAR-SIN VARIEDAD Secano
	Ref:3080430 Recinto:29-011-015-00039-005 Cultivo:101000 OLIVAR-SIN VARIEDAD Secano
	Ref:3080429 Recinto:29-011-015-00039-006 Cultivo:101000 OLIVAR-SIN VARIEDAD Secano
	Ref:3080428 Recinto:29-011-015-00039-007 Cultivo:101000 OLIVAR-SIN VARIEDAD Secano
	Ref:3080426 Recinto:29-011-015-00039-008 Cultivo:101000 OLIVAR-SIN VARIEDAD Secano
	Ref:3080427 Recinto:29-011-015-00039-011 Cultivo:101000 OLIVAR-SIN VARIEDAD Secano
	Ref:3080424 Recinto:29-011-015-00039-013 Cultivo:101000 OLIVAR-SIN VARIEDAD Secano
	Ref:3080425 Recinto:29-011-015-00039-014 Cultivo:101000 OLIVAR-SIN VARIEDAD Secano
	Ref:3080422 Recinto:29-011-015-00039-018 Cultivo:101000 OLIVAR-SIN VARIEDAD Secano
	Ref:3080423 Recinto:29-011-015-00039-019 Cultivo:101000 OLIVAR-SIN VARIEDAD Secano
	Ref:3080440 Recinto:29-011-015-00039-019 Cultivo:101000 OLIVAR-SIN VARIEDAD Secano
	Ref:3080420 Recinto:29-011-015-00039-023 Cultivo:101000 OLIVAR-SIN VARIEDAD Secano
	Ref:3080421 Recinto:29-011-015-00045-004 Cultivo:101000 OLIVAR-SIN VARIEDAD Secano
	Ref:3080418 Recinto:29-011-015-00045-006 Cultivo:101000 OLIVAR-SIN VARIEDAD Secano
	Ref:3080419 Recinto:29-011-015-00045-007 Cultivo:101000 OLIVAR-SIN VARIEDAD Secano
	Ref:3080416 Recinto:29-011-015-00045-008 Cultivo:101000 OLIVAR-SIN VARIEDAD Secano
	Ref:3080417 Recinto:29-011-015-00045-009 Cultivo:101000 OLIVAR-SIN VARIEDAD Secano
	Ref:3080414 Recinto:29-011-015-00045-021 Cultivo:101000 OLIVAR-SIN VARIEDAD Secano
	Ref:3080415 Recinto:29-011-015-00045-023 Cultivo:101000 OLIVAR-SIN VARIEDAD Secano
	Ref:3080412 Recinto:29-011-015-00045-024 Cultivo:101000 OLIVAR-SIN VARIEDAD Secano
	Ref:3080413 Recinto:29-011-015-00049-005 Cultivo:101000 OLIVAR-SIN VARIEDAD Secano
	Ref:3080451 Recinto:29-011-015-00049-006 Cultivo:101000 OLIVAR-SIN VARIEDAD Secano
	Ref:3080450 Recinto:29-011-015-00049-011 Cultivo:101000 OLIVAR-SIN VARIEDAD Secano
	Ref:3080453 Recinto:29-011-015-00049-012 Cultivo:101000 OLIVAR-SIN VARIEDAD Secano
	Ref:3080452 Recinto:29-011-015-00049-014 Cultivo:101000 OLIVAR-SIN VARIEDAD Secano
	Ref:3080447 Recinto:29-011-015-00051-002 Cultivo:101000 OLIVAR-SIN VARIEDAD Secano
	Ref:3080446 Recinto:29-011-015-00051-003 Cultivo:101000 OLIVAR-SIN VARIEDAD Secano
	Ref:3080443 Recinto:29-011-015-00054-004 Cultivo:101000 OLIVAR-SIN VARIEDAD Secano
	Ref:3080445 Recinto:29-011-015-00054-004 Cultivo:101000 OLIVAR-SIN VARIEDAD Secano
	Ref:3080449 Recinto:29-011-015-00054-004 Cultivo:101000 OLIVAR-SIN VARIEDAD Secano
	Ref:3080448 Recinto:29-011-015-00054-004 Cultivo:101000 OLIVAR-SIN VARIEDAD Secano
	Ref:3080444 Recinto:29-011-015-00054-004 Cultivo:101000 OLIVAR-SIN VARIEDAD Secano
	Ref:3080442 Recinto:29-011-031-00035-002 Cultivo:101000 OLIVAR-SIN VARIEDAD Secano
80405	Cultivo, variedad, regimen y/o uso del recinto SIGPAC no compatible con la operación (anexo III.I, Orden 26 mayo 2015)
	Ref:3080406 Recinto:29-011-015-00038-004 Cultivo:101000 OLIVAR-SIN VARIEDAD Secano Uso:PR
80406	Superficie admisible para la ayuda menor que la mínima requerida (anexo 1, Orden 26 de mayo de 2015)
	Sup. Resuelta:0

**RESUMEN CRITERIOS DE SELECCIÓN****10.1.12 Agricultura de montaña con orientación ecológica en olivar****PUNTOS: 3,00****Solicitantes de la medida 11, específica para la conversión o mantenimiento en agricultura ecológica****PUNTOS****3,00 S**

	<b>PUNTOS</b>	<b>CUMPLE</b>
Porcentaje de superficie determinada en zonas con limitaciones naturales u otras limitaciones específicas ubicadas en las zonas de montaña	0,00	0.0%
Porcentaje de superficie determinada situada en zonas RAMSAR	0,00	0.0%
Porcentaje de superficie determinada en zonas vulnerables a la contaminación por nitratos	0,00	0.0%
Mayor pendiente media	0,00	0.0%
Porcentaje de superficie determinada en Red Natura 2000	0,00	0.0%

### **DETALLE CRITERIOS DE SELECCIÓN**

#### **10.1.12 Agricultura de montaña con orientación ecológica en olivar** **PUNTOS: 3,00**

Solicitantes de la medida 11, específica para la conversión o mantenimiento en agricultura ecológica	<b>PUNTOS:</b> 3,00	S
Porcentaje de superficie determinada en zonas con limitaciones naturales u otras limitaciones específicas ubicadas en las zonas de montaña	<b>PUNTOS:</b> 0,00	0.0%
Porcentaje de superficie determinada situada en zonas RAMSAR	<b>PUNTOS:</b> 0,00	0.0%
Porcentaje de superficie determinada en zonas vulnerables a la contaminación por nitratos	<b>PUNTOS:</b> 0,00	0.0%
Mayor pendiente media	<b>PUNTOS:</b> 0,00	0.0%
Porcentaje de superficie determinada en Red Natura 2000	<b>PUNTOS:</b> 0,00	0.0%



<u>APELLIDOS Y NOMBRE / RAZÓN SOCIAL</u>	<u>NIF</u>	<u>EXPEDIENTE</u>	<u>SUP. COMPROMETIDA</u>			
			<u>(ha)</u>			
PEREZ GEMAR JOSE ANTONIO	25329745Y	7000916	2.66			
<b>RESOLUCIÓN</b>						
<b>ADMITIDO</b>						
<b>IMPORTE POR ANUALIDAD</b>						
		<b>2015</b>	<b>2016</b>	<b>2017</b>	<b>2018</b>	<b>2019</b>
<b>IMPORTE MÁXIMO SUBVENCIONABLE</b>		303,61 €	303,61 €	303,61 €	303,61 €	303,61 €
<b>IMPORTE MEDIO DE TRANSFERENCIA (€/ha)</b>		114,14 €	114,14 €	114,14 €	114,14 €	114,14 €

**RECINTOS COMPROMETIDOS**

<u>REF.</u>	<u>REFERENCIA SIGPAC</u>	<u>CULTIVO</u>	<u>DESCRIPCIÓN CULTIVO</u>	<u>S/R</u>	<u>PEND. MEDIA (%)</u>	<u>SUP. DEC. ADMIN. (ha)</u>	<u>SUP. CERT. (ha)</u>	<u>SUP. CAMPO (ha)</u>	<u>SUP. COMPROM. (ha)</u>
2373386	29-097-014-00159-001	101000	OLIVAR-SIN VARIEDAD	S	25,12	1,32	1,32	1,32	1,32
2373387	29-097-014-00219-001	101000	OLIVAR-SIN VARIEDAD	S	28,14	0,02	0,02	0,02	0,02
2373388	29-097-014-00162-002	101000	OLIVAR-SIN VARIEDAD	S	31,14	0,05	0,05	0,05	0,04
2373389	29-097-014-00161-001	101000	OLIVAR-SIN VARIEDAD	S	29,92	0,54	0,54	0,54	0,54
2373390	29-097-014-00160-001	101000	OLIVAR-SIN VARIEDAD	S	28,97	0,74	0,74	0,74	0,74

**INCIDENCIAS****INCIDENCIA DESCRIPCIÓN**

- 218 La superficie total declarada sobre un mismo recinto en el conjunto de los expedientes, no puede superar la superficie total que el SIGPAC establece para ese recinto.  
Ref:2373388 Recinto:29-097-014-00162-002 Cultivo:101000 OLIVAR-SIN VARIEDAD Secano Suma de superficies declaradas para este recinto por todos los solicitantes (Áreas):63 Superficie SIGPAC medida para este recinto (Áreas):62 Exceso de superficie declarada (Hectáreas):0,01

**RESUMEN CRITERIOS DE SELECCIÓN**

<b>10.1.12 Agricultura de montaña con orientación ecológica en olivar</b>	<b>PUNTOS: 11,01</b>	
	<b>PUNTOS</b>	
Solicitantes de la medida 11, específica para la conversión o mantenimiento en agricultura ecológica	3,00	S
Porcentaje de superficie determinada en zonas con limitaciones naturales u otras limitaciones específicas ubicadas en las zonas de montaña	4,00	100.0%
Porcentaje de superficie determinada situada en zonas RAMSAR	0,00	0.0%
Porcentaje de superficie determinada en zonas vulnerables a la contaminación por nitratos	0,00	0.0%
Mayor pendiente media	3,00	27.28%
Porcentaje de superficie determinada en Red Natura 2000	1,01	0.75%



**DETALLE CRITERIOS DE SELECCIÓN****10.1.12 Agricultura de montaña con orientación ecológica en olivar****PUNTOS:** 11,01**Solicitantes de la medida 11, específica para la conversión o mantenimiento en agricultura ecológica****PUNTOS:** 3,00 S**Porcentaje de superficie determinada en zonas con limitaciones naturales u otras limitaciones específicas ubicadas en las zonas de montaña****PUNTOS:** 4,00 100.0%

<u>REF.</u>	<u>REFERENCIA SIGPAC</u>	<u>CULTIVO DESCRIPCIÓN CULTIVO</u>	<u>S/R</u>	<u>SUP. COMPROM.</u> <u>(ha)</u>	<u>SUP. CUMPLE</u> <u>(ha)</u>
2373386	29-097-014-00159-001	101000 OLIVAR-SIN VARIEDAD	S	1,32	1,32
2373390	29-097-014-00160-001	101000 OLIVAR-SIN VARIEDAD	S	0,74	0,74
2373389	29-097-014-00161-001	101000 OLIVAR-SIN VARIEDAD	S	0,54	0,54
2373388	29-097-014-00162-002	101000 OLIVAR-SIN VARIEDAD	S	0,04	0,04
2373387	29-097-014-00219-001	101000 OLIVAR-SIN VARIEDAD	S	0,02	0,02

**Porcentaje de superficie determinada situada en zonas RAMSAR****PUNTOS:** 0,00 0.0%

<u>REF.</u>	<u>REFERENCIA SIGPAC</u>	<u>CULTIVO DESCRIPCIÓN CULTIVO</u>	<u>S/R</u>	<u>SUP. COMPROM.</u> <u>(ha)</u>	<u>SUP. CUMPLE</u> <u>(ha)</u>
2373386	29-097-014-00159-001	101000 OLIVAR-SIN VARIEDAD	S	1,32	0,00
2373390	29-097-014-00160-001	101000 OLIVAR-SIN VARIEDAD	S	0,74	0,00
2373389	29-097-014-00161-001	101000 OLIVAR-SIN VARIEDAD	S	0,54	0,00
2373388	29-097-014-00162-002	101000 OLIVAR-SIN VARIEDAD	S	0,04	0,00
2373387	29-097-014-00219-001	101000 OLIVAR-SIN VARIEDAD	S	0,02	0,00

**Porcentaje de superficie determinada en zonas vulnerables a la contaminación por nitratos****PUNTOS:** 0,00 0.0%

<u>REF.</u>	<u>REFERENCIA SIGPAC</u>	<u>CULTIVO DESCRIPCIÓN CULTIVO</u>	<u>S/R</u>	<u>SUP. COMPROM.</u> <u>(ha)</u>	<u>SUP. CUMPLE</u> <u>(ha)</u>
2373386	29-097-014-00159-001	101000 OLIVAR-SIN VARIEDAD	S	1,32	0,00
2373390	29-097-014-00160-001	101000 OLIVAR-SIN VARIEDAD	S	0,74	0,00
2373389	29-097-014-00161-001	101000 OLIVAR-SIN VARIEDAD	S	0,54	0,00
2373388	29-097-014-00162-002	101000 OLIVAR-SIN VARIEDAD	S	0,04	0,00
2373387	29-097-014-00219-001	101000 OLIVAR-SIN VARIEDAD	S	0,02	0,00

**Mayor pendiente media****PUNTOS:** 3,00 27.28%

<u>REF.</u>	<u>REFERENCIA SIGPAC</u>	<u>CULTIVO DESCRIPCIÓN CULTIVO</u>	<u>S/R</u>	<u>PENDIENTE MEDIA (%)</u>	<u>SUP. COMPROM.</u> <u>(ha)</u>
2373386	29-097-014-00159-001	101000 OLIVAR-SIN VARIEDAD	S	25,12	1,32
2373390	29-097-014-00160-001	101000 OLIVAR-SIN VARIEDAD	S	28,97	0,74
2373389	29-097-014-00161-001	101000 OLIVAR-SIN VARIEDAD	S	29,92	0,54
2373388	29-097-014-00162-002	101000 OLIVAR-SIN VARIEDAD	S	31,14	0,04
2373387	29-097-014-00219-001	101000 OLIVAR-SIN VARIEDAD	S	28,14	0,02

**Porcentaje de superficie determinada en Red Natura 2000****PUNTOS:** 1,01 0.75%

<u>REF.</u>	<u>REFERENCIA SIGPAC</u>	<u>CULTIVO DESCRIPCIÓN CULTIVO</u>	<u>S/R</u>	<u>SUP. COMPROM.</u> <u>(ha)</u>	<u>SUP. CUMPLE</u> <u>(ha)</u>
2373386	29-097-014-00159-001	101000 OLIVAR-SIN VARIEDAD	S	1,32	0,00
2373390	29-097-014-00160-001	101000 OLIVAR-SIN VARIEDAD	S	0,74	0,00
2373389	29-097-014-00161-001	101000 OLIVAR-SIN VARIEDAD	S	0,54	0,00
2373388	29-097-014-00162-002	101000 OLIVAR-SIN VARIEDAD	S	0,04	0,00
2373387	29-097-014-00219-001	101000 OLIVAR-SIN VARIEDAD	S	0,02	0,02



<u>APELLIDOS Y NOMBRE / RAZÓN SOCIAL</u>		<u>NIF</u>	<u>EXPEDIENTE</u>	<u>SUP. COMPROMETIDA</u>				
				<u>(ha)</u>				
PÉREZ GÓMEZ MARIA ISABEL		24811811D	7000831	10.08				
<b>RESOLUCIÓN</b>								
<b>ADMITIDO</b>								
<b>IMPORTE POR ANUALIDAD</b>								
		<b>2015</b>	<b>2016</b>	<b>2017</b>	<b>2018</b>	<b>2019</b>		
<b>IMPORTE MÁXIMO SUBVENCIONABLE</b>		1.150,53 €	1.150,53 €	1.150,53 €	1.150,53 €	1.150,53 €		
<b>IMPORTE MEDIO DE TRANSFERENCIA (€/ha)</b>		114,14 €	114,14 €	114,14 €	114,14 €	114,14 €		
<b>RECINTOS COMPROMETIDOS</b>								
<u>REF.</u>	<u>REFERENCIA SIGPAC</u>	<u>CULTIVO</u>	<u>DESCRIPCIÓN CULTIVO</u>	<u>PEND. MEDIA</u>	<u>SUP. DEC. ADMIN.</u>	<u>SUP. CERT.</u>	<u>SUP. CAMPO</u>	<u>SUP. COMPROM.</u>
				<u>S/R</u>	<u>(%)</u>	<u>(ha)</u>	<u>(ha)</u>	<u>(ha)</u>
2286916	29-031-018-00211-001	101000	OLIVAR-SIN VARIEDAD	S	33,00	0,59	0,59	0,59
2286917	29-031-011-00034-001	101000	OLIVAR-SIN VARIEDAD	S	42,32	0,50	0,50	0,50
2286918	29-031-011-00028-003	101000	OLIVAR-SIN VARIEDAD	S	34,73	0,68	0,72	0,68
2286919	29-031-011-00028-003	101000	OLIVAR-SIN VARIEDAD	S	34,73	0,03	0,03	0,03
2286920	29-031-011-00015-003	101000	OLIVAR-SIN VARIEDAD	S	34,26	3,42	3,42	3,42
2286921	29-031-008-00004-011	101000	OLIVAR-SIN VARIEDAD	S	26,09	1,42	1,42	1,42
2286922	29-031-011-00028-003	101000	OLIVAR-SIN VARIEDAD	S	34,73	3,31	3,52	3,31
2286923	29-031-011-00020-001	101000	OLIVAR-SIN VARIEDAD	S	25,01	0,09	0,09	0,09
2286925	29-031-011-00020-002	101000	OLIVAR-SIN VARIEDAD	S	40,84	0,04	0,04	0,04

**RESUMEN CRITERIOS DE SELECCIÓN****10.1.12 Agricultura de montaña con orientación ecológica en olivar****PUNTOS: 10,00**

	<b>PUNTOS</b>	
<b>Solicitantes de la medida 11, específica para la conversión o mantenimiento en agricultura ecológica</b>	3,00	S
<b>Porcentaje de superficie determinada en zonas con limitaciones naturales u otras limitaciones específicas ubicadas en las zonas de montaña</b>	4,00	100.0%
<b>Porcentaje de superficie determinada situada en zonas RAMSAR</b>	0,00	0.0%
<b>Porcentaje de superficie determinada en zonas vulnerables a la contaminación por nitratos</b>	0,00	0.0%
<b>Mayor pendiente media</b>	3,00	33.57%
<b>Porcentaje de superficie determinada en Red Natura 2000</b>	0,00	0.0%



**DETALLE CRITERIOS DE SELECCIÓN****10.1.12 Agricultura de montaña con orientación ecológica en olivar****PUNTOS:** 10,00**Solicitantes de la medida 11, específica para la conversión o mantenimiento en agricultura ecológica****PUNTOS:** 3,00 S**Porcentaje de superficie determinada en zonas con limitaciones naturales u otras limitaciones específicas ubicadas en las zonas de montaña****PUNTOS:** 4,00 100.0%

<u>REF.</u>	<u>REFERENCIA SIGPAC</u>	<u>CULTIVO DESCRIPCIÓN CULTIVO</u>	<u>S/R</u>	<u>SUP. COMPROM.</u> <u>(ha)</u>	<u>SUP. CUMPLE</u> <u>(ha)</u>
2286921	29-031-008-00004-011	101000 OLIVAR-SIN VARIEDAD	S	1,42	1,42
2286920	29-031-011-00015-003	101000 OLIVAR-SIN VARIEDAD	S	3,42	3,42
2286923	29-031-011-00020-001	101000 OLIVAR-SIN VARIEDAD	S	0,09	0,09
2286925	29-031-011-00020-002	101000 OLIVAR-SIN VARIEDAD	S	0,04	0,04
2286922	29-031-011-00028-003	101000 OLIVAR-SIN VARIEDAD	S	3,31	3,31
2286919	29-031-011-00028-003	101000 OLIVAR-SIN VARIEDAD	S	0,03	0,03
2286918	29-031-011-00028-003	101000 OLIVAR-SIN VARIEDAD	S	0,68	0,68
2286917	29-031-011-00034-001	101000 OLIVAR-SIN VARIEDAD	S	0,50	0,50
2286916	29-031-018-00211-001	101000 OLIVAR-SIN VARIEDAD	S	0,59	0,59

**Porcentaje de superficie determinada situada en zonas RAMSAR****PUNTOS:** 0,00 0.0%

<u>REF.</u>	<u>REFERENCIA SIGPAC</u>	<u>CULTIVO DESCRIPCIÓN CULTIVO</u>	<u>S/R</u>	<u>SUP. COMPROM.</u> <u>(ha)</u>	<u>SUP. CUMPLE</u> <u>(ha)</u>
2286921	29-031-008-00004-011	101000 OLIVAR-SIN VARIEDAD	S	1,42	0,00
2286920	29-031-011-00015-003	101000 OLIVAR-SIN VARIEDAD	S	3,42	0,00
2286923	29-031-011-00020-001	101000 OLIVAR-SIN VARIEDAD	S	0,09	0,00
2286925	29-031-011-00020-002	101000 OLIVAR-SIN VARIEDAD	S	0,04	0,00
2286919	29-031-011-00028-003	101000 OLIVAR-SIN VARIEDAD	S	0,03	0,00
2286918	29-031-011-00028-003	101000 OLIVAR-SIN VARIEDAD	S	0,68	0,00
2286922	29-031-011-00028-003	101000 OLIVAR-SIN VARIEDAD	S	3,31	0,00
2286917	29-031-011-00034-001	101000 OLIVAR-SIN VARIEDAD	S	0,50	0,00
2286916	29-031-018-00211-001	101000 OLIVAR-SIN VARIEDAD	S	0,59	0,00

**Porcentaje de superficie determinada en zonas vulnerables a la contaminación por nitratos****PUNTOS:** 0,00 0.0%

<u>REF.</u>	<u>REFERENCIA SIGPAC</u>	<u>CULTIVO DESCRIPCIÓN CULTIVO</u>	<u>S/R</u>	<u>SUP. COMPROM.</u> <u>(ha)</u>	<u>SUP. CUMPLE</u> <u>(ha)</u>
2286921	29-031-008-00004-011	101000 OLIVAR-SIN VARIEDAD	S	1,42	0,00
2286920	29-031-011-00015-003	101000 OLIVAR-SIN VARIEDAD	S	3,42	0,00
2286923	29-031-011-00020-001	101000 OLIVAR-SIN VARIEDAD	S	0,09	0,00
2286925	29-031-011-00020-002	101000 OLIVAR-SIN VARIEDAD	S	0,04	0,00
2286918	29-031-011-00028-003	101000 OLIVAR-SIN VARIEDAD	S	0,68	0,00
2286922	29-031-011-00028-003	101000 OLIVAR-SIN VARIEDAD	S	3,31	0,00
2286919	29-031-011-00028-003	101000 OLIVAR-SIN VARIEDAD	S	0,03	0,00
2286917	29-031-011-00034-001	101000 OLIVAR-SIN VARIEDAD	S	0,50	0,00
2286916	29-031-018-00211-001	101000 OLIVAR-SIN VARIEDAD	S	0,59	0,00

**Mayor pendiente media****PUNTOS:** 3,00 33.57%

<u>REF.</u>	<u>REFERENCIA SIGPAC</u>	<u>CULTIVO DESCRIPCIÓN CULTIVO</u>	<u>S/R</u>	<u>PENDIENTE MEDIA (%)</u>	<u>SUP. COMPROM.</u> <u>(ha)</u>
2286921	29-031-008-00004-011	101000 OLIVAR-SIN VARIEDAD	S	26,09	1,42
2286920	29-031-011-00015-003	101000 OLIVAR-SIN VARIEDAD	S	34,26	3,42
2286923	29-031-011-00020-001	101000 OLIVAR-SIN VARIEDAD	S	25,01	0,09
2286925	29-031-011-00020-002	101000 OLIVAR-SIN VARIEDAD	S	40,84	0,04
2286919	29-031-011-00028-003	101000 OLIVAR-SIN VARIEDAD	S	34,73	0,03
2286922	29-031-011-00028-003	101000 OLIVAR-SIN VARIEDAD	S	34,73	3,31

REF.	REFERENCIA SIGPAC	CULTIVO	DESCRIPCIÓN CULTIVO	S/R	PENDIENTE	SUP.
					MEDIA (%)	COMPROM.
					(ha)	(ha)
2286918	29-031-011-00028-003	101000	OLIVAR-SIN VARIEDAD	S	34,73	0,68
2286917	29-031-011-00034-001	101000	OLIVAR-SIN VARIEDAD	S	42,32	0,50
2286916	29-031-018-00211-001	101000	OLIVAR-SIN VARIEDAD	S	33,00	0,59

**Porcentaje de superficie determinada en Red Natura 2000**

PUNTOS: 0,00 0.0%

REF.	REFERENCIA SIGPAC	CULTIVO	DESCRIPCIÓN CULTIVO	S/R	SUP.	SUP.
					COMPROM.	CUMPLE
					(ha)	(ha)
2286921	29-031-008-00004-011	101000	OLIVAR-SIN VARIEDAD	S	1,42	0,00
2286920	29-031-011-00015-003	101000	OLIVAR-SIN VARIEDAD	S	3,42	0,00
2286923	29-031-011-00020-001	101000	OLIVAR-SIN VARIEDAD	S	0,09	0,00
2286925	29-031-011-00020-002	101000	OLIVAR-SIN VARIEDAD	S	0,04	0,00
2286922	29-031-011-00028-003	101000	OLIVAR-SIN VARIEDAD	S	3,31	0,00
2286919	29-031-011-00028-003	101000	OLIVAR-SIN VARIEDAD	S	0,03	0,00
2286918	29-031-011-00028-003	101000	OLIVAR-SIN VARIEDAD	S	0,68	0,00
2286917	29-031-011-00034-001	101000	OLIVAR-SIN VARIEDAD	S	0,50	0,00
2286916	29-031-018-00211-001	101000	OLIVAR-SIN VARIEDAD	S	0,59	0,00



<u>APELLIDOS Y NOMBRE / RAZÓN SOCIAL</u>	<u>NIF</u>	<u>EXPEDIENTE</u>	<u>SUP. COMPROMETIDA</u>		
			<u>(ha)</u>		
PEREZ MUÑOZ JUAN JOSE	25725891T	7020991	1.82		
<b>RESOLUCIÓN</b>					
<b>ADMITIDO</b>					
<b>IMPORTE POR ANUALIDAD</b>					

	<u>2015</u>	<u>2016</u>	<u>2017</u>	<u>2018</u>	<u>2019</u>
<b>IMPORTE MÁXIMO SUBVENCIONABLE</b>	207,73 €	207,73 €	207,73 €	207,73 €	207,73 €
<b>IMPORTE MEDIO DE TRANSFERENCIA (€/ha)</b>	114,14 €	114,14 €	114,14 €	114,14 €	114,14 €

**RECINTOS COMPROMETIDOS**

<u>REF.</u>	<u>REFERENCIA SIGPAC</u>	<u>CULTIVO</u>	<u>DESCRIPCIÓN CULTIVO</u>	<u>S/R</u>	<u>PEND. MEDIA (%)</u>	<u>SUP. DEC. ADMIN. (ha)</u>	<u>SUP. CERT. (ha)</u>	<u>SUP. CAMPO (ha)</u>	<u>SUP. COMPROM. (ha)</u>
3078765	29-031-006-00004-002	101000	OLIVAR-SIN VARIEDAD	S	46,81	0,20	0,20		0,20
3078769	29-031-006-00004-022	101000	OLIVAR-SIN VARIEDAD	S	22,38	0,27	0,27		0,27
3078771	29-031-006-00004-017	101000	OLIVAR-SIN VARIEDAD	S	22,40	0,44	0,44		0,44
3078772	29-031-006-00004-018	101000	OLIVAR-SIN VARIEDAD	S	32,83	0,75	0,75		0,75
3078773	29-031-006-00004-016	101000	OLIVAR-SIN VARIEDAD	S	28,68	0,09	0,09		0,09
3078775	29-031-006-00004-015	101000	OLIVAR-SIN VARIEDAD	S	30,03	0,06	0,06		0,06
3078776	29-031-006-00004-011	101000	OLIVAR-SIN VARIEDAD	S	71,76	0,01	0,01		0,01

**INCIDENCIAS****INCIDENCIA DESCRIPCIÓN**

80403	Explotación no inscrita en SIPEA (anexo I, Orden 26 mayo 2015)
	Ref:3078770 Recinto:29-031-006-00004-024 Cultivo:101000 OLIVAR-SIN VARIEDAD Secano
	Ref:3078767 Recinto:29-031-006-00018-040 Cultivo:101000 OLIVAR-SIN VARIEDAD Secano
	Ref:3078766 Recinto:29-031-006-00032-006 Cultivo:101000 OLIVAR-SIN VARIEDAD Secano

**RESUMEN CRITERIOS DE SELECCIÓN**

<b>10.1.12 Agricultura de montaña con orientación ecológica en olivar</b>	<b>PUNTOS: 10,00</b>	
	<b>PUNTOS</b>	
Solicitantes de la medida 11, específica para la conversión o mantenimiento en agricultura ecológica	3,00	S
Porcentaje de superficie determinada en zonas con limitaciones naturales u otras limitaciones específicas ubicadas en las zonas de montaña	4,00	100.0%
Porcentaje de superficie determinada situada en zonas RAMSAR	0,00	0.0%
Porcentaje de superficie determinada en zonas vulnerables a la contaminación por nitratos	0,00	0.0%
Mayor pendiente media	3,00	30.21%
Porcentaje de superficie determinada en Red Natura 2000	0,00	0.0%



**DETALLE CRITERIOS DE SELECCIÓN****10.1.12 Agricultura de montaña con orientación ecológica en olivar****PUNTOS: 10,00****Solicitantes de la medida 11, específica para la conversión o mantenimiento en agricultura ecológica****PUNTOS: 3,00 S****Porcentaje de superficie determinada en zonas con limitaciones naturales u otras limitaciones específicas ubicadas en las zonas de montaña****PUNTOS: 4,00 100.0%**

<u>REF.</u>	<u>REFERENCIA SIGPAC</u>	<u>CULTIVO DESCRIPCIÓN CULTIVO</u>	<u>S/R</u>	<u>SUP. COMPROM. (ha)</u>	<u>SUP. CUMPLE (ha)</u>
3078765	29-031-006-00004-002	101000 OLIVAR-SIN VARIEDAD	S	0,20	0,20
3078776	29-031-006-00004-011	101000 OLIVAR-SIN VARIEDAD	S	0,01	0,01
3078775	29-031-006-00004-015	101000 OLIVAR-SIN VARIEDAD	S	0,06	0,06
3078773	29-031-006-00004-016	101000 OLIVAR-SIN VARIEDAD	S	0,09	0,09
3078771	29-031-006-00004-017	101000 OLIVAR-SIN VARIEDAD	S	0,44	0,44
3078772	29-031-006-00004-018	101000 OLIVAR-SIN VARIEDAD	S	0,75	0,75
3078769	29-031-006-00004-022	101000 OLIVAR-SIN VARIEDAD	S	0,27	0,27

**Porcentaje de superficie determinada situada en zonas RAMSAR****PUNTOS: 0,00 0.0%**

<u>REF.</u>	<u>REFERENCIA SIGPAC</u>	<u>CULTIVO DESCRIPCIÓN CULTIVO</u>	<u>S/R</u>	<u>SUP. COMPROM. (ha)</u>	<u>SUP. CUMPLE (ha)</u>
3078765	29-031-006-00004-002	101000 OLIVAR-SIN VARIEDAD	S	0,20	0,00
3078776	29-031-006-00004-011	101000 OLIVAR-SIN VARIEDAD	S	0,01	0,00
3078775	29-031-006-00004-015	101000 OLIVAR-SIN VARIEDAD	S	0,06	0,00
3078773	29-031-006-00004-016	101000 OLIVAR-SIN VARIEDAD	S	0,09	0,00
3078771	29-031-006-00004-017	101000 OLIVAR-SIN VARIEDAD	S	0,44	0,00
3078772	29-031-006-00004-018	101000 OLIVAR-SIN VARIEDAD	S	0,75	0,00
3078769	29-031-006-00004-022	101000 OLIVAR-SIN VARIEDAD	S	0,27	0,00

**Porcentaje de superficie determinada en zonas vulnerables a la contaminación por nitratos****PUNTOS: 0,00 0.0%**

<u>REF.</u>	<u>REFERENCIA SIGPAC</u>	<u>CULTIVO DESCRIPCIÓN CULTIVO</u>	<u>S/R</u>	<u>SUP. COMPROM. (ha)</u>	<u>SUP. CUMPLE (ha)</u>
3078765	29-031-006-00004-002	101000 OLIVAR-SIN VARIEDAD	S	0,20	0,00
3078776	29-031-006-00004-011	101000 OLIVAR-SIN VARIEDAD	S	0,01	0,00
3078775	29-031-006-00004-015	101000 OLIVAR-SIN VARIEDAD	S	0,06	0,00
3078773	29-031-006-00004-016	101000 OLIVAR-SIN VARIEDAD	S	0,09	0,00
3078771	29-031-006-00004-017	101000 OLIVAR-SIN VARIEDAD	S	0,44	0,00
3078772	29-031-006-00004-018	101000 OLIVAR-SIN VARIEDAD	S	0,75	0,00
3078769	29-031-006-00004-022	101000 OLIVAR-SIN VARIEDAD	S	0,27	0,00

**Mayor pendiente media****PUNTOS: 3,00 30.21%**

<u>REF.</u>	<u>REFERENCIA SIGPAC</u>	<u>CULTIVO DESCRIPCIÓN CULTIVO</u>	<u>S/R</u>	<u>PENDIENTE MEDIA (%)</u>	<u>SUP. COMPROM. (ha)</u>
3078765	29-031-006-00004-002	101000 OLIVAR-SIN VARIEDAD	S	46,81	0,20
3078776	29-031-006-00004-011	101000 OLIVAR-SIN VARIEDAD	S	71,76	0,01
3078775	29-031-006-00004-015	101000 OLIVAR-SIN VARIEDAD	S	30,03	0,06
3078773	29-031-006-00004-016	101000 OLIVAR-SIN VARIEDAD	S	28,68	0,09
3078771	29-031-006-00004-017	101000 OLIVAR-SIN VARIEDAD	S	22,40	0,44
3078772	29-031-006-00004-018	101000 OLIVAR-SIN VARIEDAD	S	32,83	0,75
3078769	29-031-006-00004-022	101000 OLIVAR-SIN VARIEDAD	S	22,38	0,27

**Porcentaje de superficie determinada en Red Natura 2000****PUNTOS: 0,00 0.0%**

<b>REF.</b>	<b>REFERENCIA SIGPAC</b>	<b>CULTIVO</b>	<b>DESCRIPCIÓN CULTIVO</b>	<b>S/R</b>	<b>SUP. COMPROM.</b> <b>(ha)</b>	<b>SUP. CUMPLE</b> <b>(ha)</b>
3078765	29-031-006-00004-002	101000	OLIVAR-SIN VARIEDAD	S	0,20	0,00
3078776	29-031-006-00004-011	101000	OLIVAR-SIN VARIEDAD	S	0,01	0,00
3078775	29-031-006-00004-015	101000	OLIVAR-SIN VARIEDAD	S	0,06	0,00
3078773	29-031-006-00004-016	101000	OLIVAR-SIN VARIEDAD	S	0,09	0,00
3078771	29-031-006-00004-017	101000	OLIVAR-SIN VARIEDAD	S	0,44	0,00
3078772	29-031-006-00004-018	101000	OLIVAR-SIN VARIEDAD	S	0,75	0,00
3078769	29-031-006-00004-022	101000	OLIVAR-SIN VARIEDAD	S	0,27	0,00



<u>APELLIDOS Y NOMBRE / RAZÓN SOCIAL</u>		<u>NIF</u>	<u>EXPEDIENTE</u>	<u>SUP. COMPROMETIDA</u>				
				<u>(ha)</u>				
PEREZ NAVARRO FRANCISCO		74778106T	7020329	1.12				
<b>RESOLUCIÓN</b>								
<b>ADMITIDO</b>								
<b>IMPORTES POR ANUALIDAD</b>								
		<b>2015</b>	<b>2016</b>	<b>2017</b>	<b>2018</b>	<b>2019</b>		
<b>IMPORTE MÁXIMO SUBVENCIONABLE</b>		127,84 €	127,84 €	127,84 €	127,84 €	127,84 €		
<b>IMPORTE MEDIO DE TRANSFERENCIA (€/ha)</b>		114,14 €	114,14 €	114,14 €	114,14 €	114,14 €		
<b>RECINTOS COMPROMETIDOS</b>								
<u>REF.</u>	<u>REFERENCIA SIGPAC</u>	<u>CULTIVO</u>	<u>DESCRIPCIÓN CULTIVO</u>	<u>PEND. MEDIA</u>	<u>SUP. DEC. ADMIN.</u>	<u>SUP. CERT.</u>	<u>SUP. CAMPO</u>	<u>SUP. COMPROM.</u>
				<u>S/R</u>	<u>(%)</u>	<u>(ha)</u>	<u>(ha)</u>	<u>(ha)</u>
2313641	29-055-013-00027-001	101000	OLIVAR-SIN VARIEDAD	S	21,12	1,12	1,12	1,12

### RESUMEN CRITERIOS DE SELECCIÓN

<b>10.1.12 Agricultura de montaña con orientación ecológica en olivar</b>		<b>PUNTOS: 8,00</b>	
		<b>PUNTOS</b>	
<b>Solicitantes de la medida 11, específica para la conversión o mantenimiento en agricultura ecológica</b>		3,00	S
<b>Porcentaje de superficie determinada en zonas con limitaciones naturales u otras limitaciones específicas ubicadas en las zonas de montaña</b>		0,00	0.0%
<b>Porcentaje de superficie determinada situada en zonas RAMSAR</b>		0,00	0.0%
<b>Porcentaje de superficie determinada en zonas vulnerables a la contaminación por nitratos</b>		4,00	100.0%
<b>Mayor pendiente media</b>		1,00	21.12%
<b>Porcentaje de superficie determinada en Red Natura 2000</b>		0,00	0.0%



**DETALLE CRITERIOS DE SELECCIÓN****10.1.12 Agricultura de montaña con orientación ecológica en olivar PUNTOS: 8,00****Solicitantes de la medida 11, específica para la conversión o mantenimiento en agricultura ecológica PUNTOS: 3,00 S****Porcentaje de superficie determinada en zonas con limitaciones naturales u otras limitaciones específicas ubicadas en las zonas de montaña PUNTOS: 0,00 0.0%**

<u>REF.</u>	<u>REFERENCIA SIGPAC</u>	<u>CULTIVO DESCRIPCIÓN CULTIVO</u>	<u>S/R</u>	<u>SUP. COMPROM. (ha)</u>	<u>SUP. CUMPLE (ha)</u>
2313641	29-055-013-00027-001	101000 OLIVAR-SIN VARIEDAD	S	1,12	0,00

**Porcentaje de superficie determinada situada en zonas RAMSAR PUNTOS: 0,00 0.0%**

<u>REF.</u>	<u>REFERENCIA SIGPAC</u>	<u>CULTIVO DESCRIPCIÓN CULTIVO</u>	<u>S/R</u>	<u>SUP. COMPROM. (ha)</u>	<u>SUP. CUMPLE (ha)</u>
2313641	29-055-013-00027-001	101000 OLIVAR-SIN VARIEDAD	S	1,12	0,00

**Porcentaje de superficie determinada en zonas vulnerables a la contaminación por nitratos PUNTOS: 4,00 100.0%**

<u>REF.</u>	<u>REFERENCIA SIGPAC</u>	<u>CULTIVO DESCRIPCIÓN CULTIVO</u>	<u>S/R</u>	<u>SUP. COMPROM. (ha)</u>	<u>SUP. CUMPLE (ha)</u>
2313641	29-055-013-00027-001	101000 OLIVAR-SIN VARIEDAD	S	1,12	1,12

**Mayor pendiente media PUNTOS: 1,00 21.12%**

<u>REF.</u>	<u>REFERENCIA SIGPAC</u>	<u>CULTIVO DESCRIPCIÓN CULTIVO</u>	<u>S/R</u>	<u>PENDIENTE MEDIA (%)</u>	<u>SUP. COMPROM. (ha)</u>
2313641	29-055-013-00027-001	101000 OLIVAR-SIN VARIEDAD	S	21,12	1,12

**Porcentaje de superficie determinada en Red Natura 2000 PUNTOS: 0,00 0.0%**

<u>REF.</u>	<u>REFERENCIA SIGPAC</u>	<u>CULTIVO DESCRIPCIÓN CULTIVO</u>	<u>S/R</u>	<u>SUP. COMPROM. (ha)</u>	<u>SUP. CUMPLE (ha)</u>
2313641	29-055-013-00027-001	101000 OLIVAR-SIN VARIEDAD	S	1,12	0,00





<u>APELLIDOS Y NOMBRE / RAZÓN SOCIAL</u>		<u>NIF</u>	<u>EXPEDIENTE</u>	<u>SUP. COMPROMETIDA</u>				
				<u>(ha)</u>				
PIÑA GARCIA JUAN		25556863E	7020156	3.17				
<b>RESOLUCIÓN ADMITIDO</b>								
<b>IMPORTE POR ANUALIDAD</b>								
		<b>2015</b>	<b>2016</b>	<b>2017</b>	<b>2018</b>	<b>2019</b>		
<b>IMPORTE MÁXIMO SUBVENCIONABLE</b>		361,82 €	361,82 €	361,82 €	361,82 €	361,82 €		
<b>IMPORTE MEDIO DE TRANSFERENCIA (€/ha)</b>		114,14 €	114,14 €	114,14 €	114,14 €	114,14 €		
<b>RECINTOS COMPROMETIDOS</b>								
<u>REF.</u>	<u>REFERENCIA SIGPAC</u>	<u>CULTIVO</u>	<u>DESCRIPCIÓN CULTIVO</u>	<u>PEND. MEDIA</u>	<u>SUP. DEC. ADMIN.</u>	<u>SUP. CERT.</u>	<u>SUP. CAMPO</u>	<u>SUP. COMPROM.</u>
				<u>S/R</u>	<u>(%)</u>	<u>(ha)</u>	<u>(ha)</u>	<u>(ha)</u>
2303462	29-017-036-00112-001	101000	OLIVAR-SIN VARIEDAD	S	21,29	0,28	0,28	0,28
2303463	29-017-036-00111-003	101000	OLIVAR-SIN VARIEDAD	S	22,10	0,68	0,68	0,68
2303464	29-017-036-00108-002	101000	OLIVAR-SIN VARIEDAD	S	21,50	1,09	1,09	1,09
2303465	29-017-036-00114-001	101000	OLIVAR-SIN VARIEDAD	S	20,89	0,68	0,68	0,68
2303468	29-017-036-00108-015	101000	OLIVAR-SIN VARIEDAD	S	22,12	0,44	0,44	0,44

**RESUMEN CRITERIOS DE SELECCIÓN**

<b>10.1.12 Agricultura de montaña con orientación ecológica en olivar</b>	<b>PUNTOS: 4,00</b>	
	<b>PUNTOS</b>	
<b>Solicitantes de la medida 11, específica para la conversión o mantenimiento en agricultura ecológica</b>	3,00	S
<b>Porcentaje de superficie determinada en zonas con limitaciones naturales u otras limitaciones específicas ubicadas en las zonas de montaña</b>	0,00	0.0%
<b>Porcentaje de superficie determinada situada en zonas RAMSAR</b>	0,00	0.0%
<b>Porcentaje de superficie determinada en zonas vulnerables a la contaminación por nitratos</b>	0,00	0.0%
<b>Mayor pendiente media</b>	1,00	21.56%
<b>Porcentaje de superficie determinada en Red Natura 2000</b>	0,00	0.0%



**DETALLE CRITERIOS DE SELECCIÓN****10.1.12 Agricultura de montaña con orientación ecológica en olivar****PUNTOS: 4,00****Solicitantes de la medida 11, específica para la conversión o mantenimiento en agricultura ecológica****PUNTOS: 3,00 S****Porcentaje de superficie determinada en zonas con limitaciones naturales u otras limitaciones específicas ubicadas en las zonas de montaña****PUNTOS: 0,00 0.0%**

<u>REF.</u>	<u>REFERENCIA SIGPAC</u>	<u>CULTIVO DESCRIPCIÓN CULTIVO</u>	<u>S/R</u>	<u>SUP. COMPROM.</u> <u>(ha)</u>	<u>SUP. CUMPLE</u> <u>(ha)</u>
2303464	29-017-036-00108-002	101000 OLIVAR-SIN VARIEDAD	S	1,09	0,00
2303468	29-017-036-00108-015	101000 OLIVAR-SIN VARIEDAD	S	0,44	0,00
2303463	29-017-036-00111-003	101000 OLIVAR-SIN VARIEDAD	S	0,68	0,00
2303462	29-017-036-00112-001	101000 OLIVAR-SIN VARIEDAD	S	0,28	0,00
2303465	29-017-036-00114-001	101000 OLIVAR-SIN VARIEDAD	S	0,68	0,00

**Porcentaje de superficie determinada situada en zonas RAMSAR****PUNTOS: 0,00 0.0%**

<u>REF.</u>	<u>REFERENCIA SIGPAC</u>	<u>CULTIVO DESCRIPCIÓN CULTIVO</u>	<u>S/R</u>	<u>SUP. COMPROM.</u> <u>(ha)</u>	<u>SUP. CUMPLE</u> <u>(ha)</u>
2303464	29-017-036-00108-002	101000 OLIVAR-SIN VARIEDAD	S	1,09	0,00
2303468	29-017-036-00108-015	101000 OLIVAR-SIN VARIEDAD	S	0,44	0,00
2303463	29-017-036-00111-003	101000 OLIVAR-SIN VARIEDAD	S	0,68	0,00
2303462	29-017-036-00112-001	101000 OLIVAR-SIN VARIEDAD	S	0,28	0,00
2303465	29-017-036-00114-001	101000 OLIVAR-SIN VARIEDAD	S	0,68	0,00

**Porcentaje de superficie determinada en zonas vulnerables a la contaminación por nitratos****PUNTOS: 0,00 0.0%**

<u>REF.</u>	<u>REFERENCIA SIGPAC</u>	<u>CULTIVO DESCRIPCIÓN CULTIVO</u>	<u>S/R</u>	<u>SUP. COMPROM.</u> <u>(ha)</u>	<u>SUP. CUMPLE</u> <u>(ha)</u>
2303464	29-017-036-00108-002	101000 OLIVAR-SIN VARIEDAD	S	1,09	0,00
2303468	29-017-036-00108-015	101000 OLIVAR-SIN VARIEDAD	S	0,44	0,00
2303463	29-017-036-00111-003	101000 OLIVAR-SIN VARIEDAD	S	0,68	0,00
2303462	29-017-036-00112-001	101000 OLIVAR-SIN VARIEDAD	S	0,28	0,00
2303465	29-017-036-00114-001	101000 OLIVAR-SIN VARIEDAD	S	0,68	0,00

**Mayor pendiente media****PUNTOS: 1,00 21.56%**

<u>REF.</u>	<u>REFERENCIA SIGPAC</u>	<u>CULTIVO DESCRIPCIÓN CULTIVO</u>	<u>S/R</u>	<u>PENDIENTE MEDIA (%)</u>	<u>SUP. COMPROM.</u> <u>(ha)</u>
2303464	29-017-036-00108-002	101000 OLIVAR-SIN VARIEDAD	S	21,50	1,09
2303468	29-017-036-00108-015	101000 OLIVAR-SIN VARIEDAD	S	22,12	0,44
2303463	29-017-036-00111-003	101000 OLIVAR-SIN VARIEDAD	S	22,10	0,68
2303462	29-017-036-00112-001	101000 OLIVAR-SIN VARIEDAD	S	21,29	0,28
2303465	29-017-036-00114-001	101000 OLIVAR-SIN VARIEDAD	S	20,89	0,68

**Porcentaje de superficie determinada en Red Natura 2000****PUNTOS: 0,00 0.0%**

<u>REF.</u>	<u>REFERENCIA SIGPAC</u>	<u>CULTIVO DESCRIPCIÓN CULTIVO</u>	<u>S/R</u>	<u>SUP. COMPROM.</u> <u>(ha)</u>	<u>SUP. CUMPLE</u> <u>(ha)</u>
2303464	29-017-036-00108-002	101000 OLIVAR-SIN VARIEDAD	S	1,09	0,00
2303468	29-017-036-00108-015	101000 OLIVAR-SIN VARIEDAD	S	0,44	0,00
2303463	29-017-036-00111-003	101000 OLIVAR-SIN VARIEDAD	S	0,68	0,00
2303462	29-017-036-00112-001	101000 OLIVAR-SIN VARIEDAD	S	0,28	0,00
2303465	29-017-036-00114-001	101000 OLIVAR-SIN VARIEDAD	S	0,68	0,00

<u>APELLIDOS Y NOMBRE / RAZÓN SOCIAL</u>	<u>NIF</u>	<u>EXPEDIENTE</u>	<u>SUP. COMPROMETIDA (ha)</u>
PREMINGER - DIANA STEPHANIE	X4587912X	7019353	3.24

**RESOLUCIÓN  
ADMITIDO**

**IMPORTE POR ANUALIDAD**

	<u>2015</u>	<u>2016</u>	<u>2017</u>	<u>2018</u>	<u>2019</u>
IMPORTE MÁXIMO SUBVENCIONABLE	369,81 €	369,81 €	369,81 €	369,81 €	369,81 €
IMPORTE MEDIO DE TRANSFERENCIA (€/ha)	114,14 €	114,14 €	114,14 €	114,14 €	114,14 €

**RECINTOS COMPROMETIDOS**

<u>REF.</u>	<u>REFERENCIA SIGPAC</u>	<u>CULTIVO</u>	<u>DESCRIPCIÓN CULTIVO</u>	<u>S/R</u>	<u>PEND. MEDIA (%)</u>	<u>SUP. DEC. ADMIN. (ha)</u>	<u>SUP. CERT. (ha)</u>	<u>SUP. CAMPO (ha)</u>	<u>SUP. COMPROM. (ha)</u>
3059559	29-018-017-00047-017	101000	OLIVAR-SIN VARIEDAD	S	33,98	0,60	0,60		0,60
3059560	29-018-017-00047-012	101000	OLIVAR-SIN VARIEDAD	S	50,09	1,04	1,04		1,04
3059561	29-018-017-00047-011	101000	OLIVAR-SIN VARIEDAD	S	32,50	1,35	1,35		1,35
3059562	29-018-017-00047-013	101000	OLIVAR-SIN VARIEDAD	S	61,62	0,11	0,11		0,11
3059563	29-018-017-00047-010	101000	OLIVAR-SIN VARIEDAD	S	25,81	0,15	0,15		0,14

**INCIDENCIAS**

**INCIDENCIA DESCRIPCIÓN**

- 218 La superficie total declarada sobre un mismo recinto en el conjunto de los expedientes, no puede superar la superficie total que el SIGPAC establece para ese recinto.  
Ref:3059563 Recinto:29-018-017-00047-010 Cultivo:101000 OLIVAR-SIN VARIEDAD Secano Suma de superficies declaradas para este recinto por todos los solicitantes (Áreas):16 Superficie SIGPAC medida para este recinto (Áreas):15 Exceso de superficie declarada (Hectáreas):0,01

**RESUMEN CRITERIOS DE SELECCIÓN**

**10.1.12 Agricultura de montaña con orientación ecológica en olivar**

**PUNTOS: 10,00**

	<u>PUNTOS</u>	
Solicitantes de la medida 11, específica para la conversión o mantenimiento en agricultura ecológica	3,00	S
Porcentaje de superficie determinada en zonas con limitaciones naturales u otras limitaciones específicas ubicadas en las zonas de montaña	4,00	100.0%
Porcentaje de superficie determinada situada en zonas RAMSAR	0,00	0.0%
Porcentaje de superficie determinada en zonas vulnerables a la contaminación por nitratos	0,00	0.0%
Mayor pendiente media	3,00	39.12%
Porcentaje de superficie determinada en Red Natura 2000	0,00	0.0%



**DETALLE CRITERIOS DE SELECCIÓN****10.1.12 Agricultura de montaña con orientación ecológica en olivar****PUNTOS:** 10,00**Solicitantes de la medida 11, específica para la conversión o mantenimiento en agricultura ecológica****PUNTOS:** 3,00 S**Porcentaje de superficie determinada en zonas con limitaciones naturales u otras limitaciones específicas ubicadas en las zonas de montaña****PUNTOS:** 4,00 100.0%

<u>REF.</u>	<u>REFERENCIA SIGPAC</u>	<u>CULTIVO DESCRIPCIÓN CULTIVO</u>	<u>S/R</u>	<u>SUP. COMPROM.</u> <u>(ha)</u>	<u>SUP. CUMPLE</u> <u>(ha)</u>
3059563	29-018-017-00047-010	101000 OLIVAR-SIN VARIEDAD	S	0,14	0,14
3059561	29-018-017-00047-011	101000 OLIVAR-SIN VARIEDAD	S	1,35	1,35
3059560	29-018-017-00047-012	101000 OLIVAR-SIN VARIEDAD	S	1,04	1,04
3059562	29-018-017-00047-013	101000 OLIVAR-SIN VARIEDAD	S	0,11	0,11
3059559	29-018-017-00047-017	101000 OLIVAR-SIN VARIEDAD	S	0,60	0,60

**Porcentaje de superficie determinada situada en zonas RAMSAR****PUNTOS:** 0,00 0.0%

<u>REF.</u>	<u>REFERENCIA SIGPAC</u>	<u>CULTIVO DESCRIPCIÓN CULTIVO</u>	<u>S/R</u>	<u>SUP. COMPROM.</u> <u>(ha)</u>	<u>SUP. CUMPLE</u> <u>(ha)</u>
3059563	29-018-017-00047-010	101000 OLIVAR-SIN VARIEDAD	S	0,14	0,00
3059561	29-018-017-00047-011	101000 OLIVAR-SIN VARIEDAD	S	1,35	0,00
3059560	29-018-017-00047-012	101000 OLIVAR-SIN VARIEDAD	S	1,04	0,00
3059562	29-018-017-00047-013	101000 OLIVAR-SIN VARIEDAD	S	0,11	0,00
3059559	29-018-017-00047-017	101000 OLIVAR-SIN VARIEDAD	S	0,60	0,00

**Porcentaje de superficie determinada en zonas vulnerables a la contaminación por nitratos****PUNTOS:** 0,00 0.0%

<u>REF.</u>	<u>REFERENCIA SIGPAC</u>	<u>CULTIVO DESCRIPCIÓN CULTIVO</u>	<u>S/R</u>	<u>SUP. COMPROM.</u> <u>(ha)</u>	<u>SUP. CUMPLE</u> <u>(ha)</u>
3059563	29-018-017-00047-010	101000 OLIVAR-SIN VARIEDAD	S	0,14	0,00
3059561	29-018-017-00047-011	101000 OLIVAR-SIN VARIEDAD	S	1,35	0,00
3059560	29-018-017-00047-012	101000 OLIVAR-SIN VARIEDAD	S	1,04	0,00
3059562	29-018-017-00047-013	101000 OLIVAR-SIN VARIEDAD	S	0,11	0,00
3059559	29-018-017-00047-017	101000 OLIVAR-SIN VARIEDAD	S	0,60	0,00

**Mayor pendiente media****PUNTOS:** 3,00 39.12%

<u>REF.</u>	<u>REFERENCIA SIGPAC</u>	<u>CULTIVO DESCRIPCIÓN CULTIVO</u>	<u>S/R</u>	<u>PENDIENTE MEDIA (%)</u>	<u>SUP. COMPROM.</u> <u>(ha)</u>
3059563	29-018-017-00047-010	101000 OLIVAR-SIN VARIEDAD	S	25,81	0,14
3059561	29-018-017-00047-011	101000 OLIVAR-SIN VARIEDAD	S	32,50	1,35
3059560	29-018-017-00047-012	101000 OLIVAR-SIN VARIEDAD	S	50,09	1,04
3059562	29-018-017-00047-013	101000 OLIVAR-SIN VARIEDAD	S	61,62	0,11
3059559	29-018-017-00047-017	101000 OLIVAR-SIN VARIEDAD	S	33,98	0,60

**Porcentaje de superficie determinada en Red Natura 2000****PUNTOS:** 0,00 0.0%

<u>REF.</u>	<u>REFERENCIA SIGPAC</u>	<u>CULTIVO DESCRIPCIÓN CULTIVO</u>	<u>S/R</u>	<u>SUP. COMPROM.</u> <u>(ha)</u>	<u>SUP. CUMPLE</u> <u>(ha)</u>
3059563	29-018-017-00047-010	101000 OLIVAR-SIN VARIEDAD	S	0,14	0,00
3059561	29-018-017-00047-011	101000 OLIVAR-SIN VARIEDAD	S	1,35	0,00
3059560	29-018-017-00047-012	101000 OLIVAR-SIN VARIEDAD	S	1,04	0,00
3059562	29-018-017-00047-013	101000 OLIVAR-SIN VARIEDAD	S	0,11	0,00
3059559	29-018-017-00047-017	101000 OLIVAR-SIN VARIEDAD	S	0,60	0,00

<u>APELLIDOS Y NOMBRE / RAZÓN SOCIAL</u>	<u>NIF</u>	<u>EXPEDIENTE</u>	<u>SUP. COMPROMETIDA (ha)</u>
RAMIREZ BELTRAN JOSE AGUSTIN	25570606B	7021480	2.25

**RESOLUCIÓN  
ADMITIDO**

**IMPORTE POR ANUALIDAD**

	<u>2015</u>	<u>2016</u>	<u>2017</u>	<u>2018</u>	<u>2019</u>
IMPORTE MÁXIMO SUBVENCIONABLE	256,81 €	256,81 €	256,81 €	256,81 €	256,81 €
IMPORTE MEDIO DE TRANSFERENCIA (€/ha)	114,14 €	114,14 €	114,14 €	114,14 €	114,14 €

**RECINTOS COMPROMETIDOS**

<u>REF.</u>	<u>REFERENCIA SIGPAC</u>	<u>CULTIVO</u>	<u>DESCRIPCIÓN CULTIVO</u>	<u>PEND. MEDIA (S/R (%))</u>	<u>SUP. DEC. ADMIN. (ha)</u>	<u>SUP. CERT. (ha)</u>	<u>SUP. CAMPO (ha)</u>	<u>SUP. COMPROM. (ha)</u>
2336253	29-031-018-00245-001	101000	OLIVAR-SIN VARIEDAD	S 30,70	1,56	1,56		1,56
2336254	29-031-018-00245-005	101000	OLIVAR-SIN VARIEDAD	S 26,98	0,69	0,69		0,69

**RESUMEN CRITERIOS DE SELECCIÓN**

**10.1.12 Agricultura de montaña con orientación ecológica en olivar** PUNTOS: 10,00

	<u>PUNTOS</u>	
Solicitantes de la medida 11, específica para la conversión o mantenimiento en agricultura ecológica	3,00	S
Porcentaje de superficie determinada en zonas con limitaciones naturales u otras limitaciones específicas ubicadas en las zonas de montaña	4,00	100.0%
Porcentaje de superficie determinada situada en zonas RAMSAR	0,00	0.0%
Porcentaje de superficie determinada en zonas vulnerables a la contaminación por nitratos	0,00	0.0%
Mayor pendiente media	3,00	29.56%
Porcentaje de superficie determinada en Red Natura 2000	0,00	0.0%



**DETALLE CRITERIOS DE SELECCIÓN****10.1.12 Agricultura de montaña con orientación ecológica en olivar****PUNTOS: 10,00****Solicitantes de la medida 11, específica para la conversión o mantenimiento en agricultura ecológica****PUNTOS: 3,00 S****Porcentaje de superficie determinada en zonas con limitaciones naturales u otras limitaciones específicas ubicadas en las zonas de montaña****PUNTOS: 4,00 100.0%**

<u>REF.</u>	<u>REFERENCIA SIGPAC</u>	<u>CULTIVO</u>	<u>DESCRIPCIÓN CULTIVO</u>	<u>S/R</u>	<u>SUP. COMPROM.</u> <u>(ha)</u>	<u>SUP. CUMPLE</u> <u>(ha)</u>
2336253	29-031-018-00245-001	101000	OLIVAR-SIN VARIEDAD	S	1,56	1,56
2336254	29-031-018-00245-005	101000	OLIVAR-SIN VARIEDAD	S	0,69	0,69

**Porcentaje de superficie determinada situada en zonas RAMSAR****PUNTOS: 0,00 0.0%**

<u>REF.</u>	<u>REFERENCIA SIGPAC</u>	<u>CULTIVO</u>	<u>DESCRIPCIÓN CULTIVO</u>	<u>S/R</u>	<u>SUP. COMPROM.</u> <u>(ha)</u>	<u>SUP. CUMPLE</u> <u>(ha)</u>
2336253	29-031-018-00245-001	101000	OLIVAR-SIN VARIEDAD	S	1,56	0,00
2336254	29-031-018-00245-005	101000	OLIVAR-SIN VARIEDAD	S	0,69	0,00

**Porcentaje de superficie determinada en zonas vulnerables a la contaminación por nitratos****PUNTOS: 0,00 0.0%**

<u>REF.</u>	<u>REFERENCIA SIGPAC</u>	<u>CULTIVO</u>	<u>DESCRIPCIÓN CULTIVO</u>	<u>S/R</u>	<u>SUP. COMPROM.</u> <u>(ha)</u>	<u>SUP. CUMPLE</u> <u>(ha)</u>
2336253	29-031-018-00245-001	101000	OLIVAR-SIN VARIEDAD	S	1,56	0,00
2336254	29-031-018-00245-005	101000	OLIVAR-SIN VARIEDAD	S	0,69	0,00

**Mayor pendiente media****PUNTOS: 3,00 29.56%**

<u>REF.</u>	<u>REFERENCIA SIGPAC</u>	<u>CULTIVO</u>	<u>DESCRIPCIÓN CULTIVO</u>	<u>S/R</u>	<u>PENDIENTE MEDIA (%)</u>	<u>SUP. COMPROM.</u> <u>(ha)</u>
2336253	29-031-018-00245-001	101000	OLIVAR-SIN VARIEDAD	S	30,70	1,56
2336254	29-031-018-00245-005	101000	OLIVAR-SIN VARIEDAD	S	26,98	0,69

**Porcentaje de superficie determinada en Red Natura 2000****PUNTOS: 0,00 0.0%**

<u>REF.</u>	<u>REFERENCIA SIGPAC</u>	<u>CULTIVO</u>	<u>DESCRIPCIÓN CULTIVO</u>	<u>S/R</u>	<u>SUP. COMPROM.</u> <u>(ha)</u>	<u>SUP. CUMPLE</u> <u>(ha)</u>
2336253	29-031-018-00245-001	101000	OLIVAR-SIN VARIEDAD	S	1,56	0,00
2336254	29-031-018-00245-005	101000	OLIVAR-SIN VARIEDAD	S	0,69	0,00



<u>APELLIDOS Y NOMBRE / RAZÓN SOCIAL</u>		<u>NIF</u>	<u>EXPEDIENTE</u>	<u>SUP. COMPROMETIDA</u>				
				<u>(ha)</u>				
RODRIGUEZ VAZQUEZ ANTONIO		24849729T	7002012	1.32				
<b>RESOLUCIÓN</b>								
<b>ADMITIDO</b>								
<b>IMPORTE POR ANUALIDAD</b>								
		<b>2015</b>	<b>2016</b>	<b>2017</b>	<b>2018</b>	<b>2019</b>		
<b>IMPORTE MÁXIMO SUBVENCIONABLE</b>		150,66 €	150,66 €	150,66 €	150,66 €	150,66 €		
<b>IMPORTE MEDIO DE TRANSFERENCIA (€/ha)</b>		114,14 €	114,14 €	114,14 €	114,14 €	114,14 €		
<b>RECINTOS COMPROMETIDOS</b>								
<u>REF.</u>	<u>REFERENCIA SIGPAC</u>	<u>CULTIVO</u>	<u>DESCRIPCIÓN CULTIVO</u>	<u>PEND. MEDIA</u>	<u>SUP. DEC. ADMIN.</u>	<u>SUP. CERT.</u>	<u>SUP. CAMPO</u>	<u>SUP. COMPROM.</u>
				<u>S/R</u>	<u>(%)</u>	<u>(ha)</u>	<u>(ha)</u>	<u>(ha)</u>
2313002	29-011-002-00013-004	101000	OLIVAR-SIN VARIEDAD	S	30,60	1,32	1,32	1,32

**INCIDENCIAS****INCIDENCIA DESCRIPCIÓN**

80403	Explotación no inscrita en SIPEA (anexo I, Orden 26 mayo 2015)
	Ref:2313003 Recinto:29-012-007-00115-002 Cultivo:101000 OLIVAR-SIN VARIEDAD Secano
	Ref:2313004 Recinto:29-012-007-00134-004 Cultivo:101000 OLIVAR-SIN VARIEDAD Secano
	Ref:2313005 Recinto:29-012-007-00134-005 Cultivo:101000 OLIVAR-SIN VARIEDAD Secano
	Ref:2313009 Recinto:29-012-007-00134-014 Cultivo:101000 OLIVAR-SIN VARIEDAD Secano
	Ref:2313010 Recinto:29-012-007-00134-016 Cultivo:101000 OLIVAR-SIN VARIEDAD Secano

**RESUMEN CRITERIOS DE SELECCIÓN**

<b>10.1.12 Agricultura de montaña con orientación ecológica en olivar</b>		<b>PUNTOS: 10,00</b>	
		<b>PUNTOS</b>	
Solicitantes de la medida 11, específica para la conversión o mantenimiento en agricultura ecológica		3,00	S
Porcentaje de superficie determinada en zonas con limitaciones naturales u otras limitaciones específicas ubicadas en las zonas de montaña		4,00	100.0%
Porcentaje de superficie determinada situada en zonas RAMSAR		0,00	0.0%
Porcentaje de superficie determinada en zonas vulnerables a la contaminación por nitratos		0,00	0.0%
Mayor pendiente media		3,00	30.6%
Porcentaje de superficie determinada en Red Natura 2000		0,00	0.0%



**DETALLE CRITERIOS DE SELECCIÓN****10.1.12 Agricultura de montaña con orientación ecológica en olivar****PUNTOS: 10,00****Solicitantes de la medida 11, específica para la conversión o mantenimiento en agricultura ecológica****PUNTOS: 3,00 S****Porcentaje de superficie determinada en zonas con limitaciones naturales u otras limitaciones específicas ubicadas en las zonas de montaña****PUNTOS: 4,00 100.0%**

<u>REF.</u>	<u>REFERENCIA SIGPAC</u>	<u>CULTIVO</u>	<u>DESCRIPCIÓN CULTIVO</u>	<u>S/R</u>	<u>SUP. COMPROM. (ha)</u>	<u>SUP. CUMPLE (ha)</u>
2313002	29-011-002-00013-004	101000	OLIVAR-SIN VARIEDAD	S	1,32	1,32

**Porcentaje de superficie determinada situada en zonas RAMSAR****PUNTOS: 0,00 0.0%**

<u>REF.</u>	<u>REFERENCIA SIGPAC</u>	<u>CULTIVO</u>	<u>DESCRIPCIÓN CULTIVO</u>	<u>S/R</u>	<u>SUP. COMPROM. (ha)</u>	<u>SUP. CUMPLE (ha)</u>
2313002	29-011-002-00013-004	101000	OLIVAR-SIN VARIEDAD	S	1,32	0,00

**Porcentaje de superficie determinada en zonas vulnerables a la contaminación por nitratos****PUNTOS: 0,00 0.0%**

<u>REF.</u>	<u>REFERENCIA SIGPAC</u>	<u>CULTIVO</u>	<u>DESCRIPCIÓN CULTIVO</u>	<u>S/R</u>	<u>SUP. COMPROM. (ha)</u>	<u>SUP. CUMPLE (ha)</u>
2313002	29-011-002-00013-004	101000	OLIVAR-SIN VARIEDAD	S	1,32	0,00

**Mayor pendiente media****PUNTOS: 3,00 30.6%**

<u>REF.</u>	<u>REFERENCIA SIGPAC</u>	<u>CULTIVO</u>	<u>DESCRIPCIÓN CULTIVO</u>	<u>S/R</u>	<u>PENDIENTE MEDIA (%)</u>	<u>SUP. COMPROM. (ha)</u>
2313002	29-011-002-00013-004	101000	OLIVAR-SIN VARIEDAD	S	30,60	1,32

**Porcentaje de superficie determinada en Red Natura 2000****PUNTOS: 0,00 0.0%**

<u>REF.</u>	<u>REFERENCIA SIGPAC</u>	<u>CULTIVO</u>	<u>DESCRIPCIÓN CULTIVO</u>	<u>S/R</u>	<u>SUP. COMPROM. (ha)</u>	<u>SUP. CUMPLE (ha)</u>
2313002	29-011-002-00013-004	101000	OLIVAR-SIN VARIEDAD	S	1,32	0,00





<u>APELLIDOS Y NOMBRE / RAZÓN SOCIAL</u>		<u>NIF</u>	<u>EXPEDIENTE</u>	<u>SUP. COMPROMETIDA</u>				
				<u>(ha)</u>				
ROJAS GIL SEBASTIAN JOSE		53684744F	7022388	2.58				
<u>RESOLUCIÓN</u>								
ADMITIDO								
<u>IMPORTES POR ANUALIDAD</u>								
		<u>2015</u>	<u>2016</u>	<u>2017</u>	<u>2018</u>	<u>2019</u>		
IMPORTE MÁXIMO SUBVENCIONABLE		294,48 €	294,48 €	294,48 €	294,48 €	294,48 €		
IMPORTE MEDIO DE TRANSFERENCIA (€/ha)		114,14 €	114,14 €	114,14 €	114,14 €	114,14 €		
<u>RECINTOS COMPROMETIDOS</u>								
<u>REF.</u>	<u>REFERENCIA SIGPAC</u>	<u>CULTIVO</u>	<u>DESCRIPCIÓN CULTIVO</u>	<u>PEND. MEDIA</u>	<u>SUP. DEC. ADMIN.</u>	<u>SUP. CERT.</u>	<u>SUP. CAMPO</u>	<u>SUP. COMPROM.</u>
				<u>S/R</u>	<u>(%)</u>	<u>(ha)</u>	<u>(ha)</u>	<u>(ha)</u>
2375713	29-090-003-00216-001	101000	OLIVAR-SIN VARIEDAD	S	27,58	0,83	0,83	0,83
2375714	29-090-006-00057-004	101000	OLIVAR-SIN VARIEDAD	S	37,66	1,75	1,75	1,75

### RESUMEN CRITERIOS DE SELECCIÓN

<b>10.1.12 Agricultura de montaña con orientación ecológica en olivar</b>		<b>PUNTOS: 14,00</b>	
		<u>PUNTOS</u>	
Solicitantes de la medida 11, específica para la conversión o mantenimiento en agricultura ecológica		3,00	S
Porcentaje de superficie determinada en zonas con limitaciones naturales u otras limitaciones específicas ubicadas en las zonas de montaña		4,00	100.0%
Porcentaje de superficie determinada situada en zonas RAMSAR		0,00	0.0%
Porcentaje de superficie determinada en zonas vulnerables a la contaminación por nitratos		4,00	100.0%
Mayor pendiente media		3,00	34.42%
Porcentaje de superficie determinada en Red Natura 2000		0,00	0.0%



**DETALLE CRITERIOS DE SELECCIÓN****10.1.12 Agricultura de montaña con orientación ecológica en olivar****PUNTOS: 14,00****Solicitantes de la medida 11, específica para la conversión o mantenimiento en agricultura ecológica****PUNTOS: 3,00 S****Porcentaje de superficie determinada en zonas con limitaciones naturales u otras limitaciones específicas ubicadas en las zonas de montaña****PUNTOS: 4,00 100.0%**

<u>REF.</u>	<u>REFERENCIA SIGPAC</u>	<u>CULTIVO</u>	<u>DESCRIPCIÓN CULTIVO</u>	<u>S/R</u>	<u>SUP. COMPROM.</u> <u>(ha)</u>	<u>SUP. CUMPLE</u> <u>(ha)</u>
2375713	29-090-003-00216-001	101000	OLIVAR-SIN VARIEDAD	S	0,83	0,83
2375714	29-090-006-00057-004	101000	OLIVAR-SIN VARIEDAD	S	1,75	1,75

**Porcentaje de superficie determinada situada en zonas RAMSAR****PUNTOS: 0,00 0.0%**

<u>REF.</u>	<u>REFERENCIA SIGPAC</u>	<u>CULTIVO</u>	<u>DESCRIPCIÓN CULTIVO</u>	<u>S/R</u>	<u>SUP. COMPROM.</u> <u>(ha)</u>	<u>SUP. CUMPLE</u> <u>(ha)</u>
2375713	29-090-003-00216-001	101000	OLIVAR-SIN VARIEDAD	S	0,83	0,00
2375714	29-090-006-00057-004	101000	OLIVAR-SIN VARIEDAD	S	1,75	0,00

**Porcentaje de superficie determinada en zonas vulnerables a la contaminación por nitratos****PUNTOS: 4,00 100.0%**

<u>REF.</u>	<u>REFERENCIA SIGPAC</u>	<u>CULTIVO</u>	<u>DESCRIPCIÓN CULTIVO</u>	<u>S/R</u>	<u>SUP. COMPROM.</u> <u>(ha)</u>	<u>SUP. CUMPLE</u> <u>(ha)</u>
2375713	29-090-003-00216-001	101000	OLIVAR-SIN VARIEDAD	S	0,83	0,83
2375714	29-090-006-00057-004	101000	OLIVAR-SIN VARIEDAD	S	1,75	1,75

**Mayor pendiente media****PUNTOS: 3,00 34.42%**

<u>REF.</u>	<u>REFERENCIA SIGPAC</u>	<u>CULTIVO</u>	<u>DESCRIPCIÓN CULTIVO</u>	<u>S/R</u>	<u>PENDIENTE MEDIA (%)</u>	<u>SUP. COMPROM.</u> <u>(ha)</u>
2375713	29-090-003-00216-001	101000	OLIVAR-SIN VARIEDAD	S	27,58	0,83
2375714	29-090-006-00057-004	101000	OLIVAR-SIN VARIEDAD	S	37,66	1,75

**Porcentaje de superficie determinada en Red Natura 2000****PUNTOS: 0,00 0.0%**

<u>REF.</u>	<u>REFERENCIA SIGPAC</u>	<u>CULTIVO</u>	<u>DESCRIPCIÓN CULTIVO</u>	<u>S/R</u>	<u>SUP. COMPROM.</u> <u>(ha)</u>	<u>SUP. CUMPLE</u> <u>(ha)</u>
2375713	29-090-003-00216-001	101000	OLIVAR-SIN VARIEDAD	S	0,83	0,00
2375714	29-090-006-00057-004	101000	OLIVAR-SIN VARIEDAD	S	1,75	0,00



				<b>SUP. COMPROMETIDA</b>					
<b>APELLIDOS Y NOMBRE / RAZÓN SOCIAL</b>				<b>NIF</b>	<b>EXPEDIENTE</b>	<b>(ha)</b>			
ROJAS TAPIA ANTONIO				74792691A	7020670	1.83			
<b>RESOLUCIÓN</b>									
<b>ADMITIDO</b>									
<b>IMPORTE POR ANUALIDAD</b>									
				<b>2015</b>	<b>2016</b>	<b>2017</b>	<b>2018</b>	<b>2019</b>	
<b>IMPORTE MÁXIMO SUBVENCIONABLE</b>				208,88 €	208,88 €	208,88 €	208,88 €	208,88 €	
<b>IMPORTE MEDIO DE TRANSFERENCIA (€/ha)</b>				114,14 €	114,14 €	114,14 €	114,14 €	114,14 €	
<b>RECINTOS COMPROMETIDOS</b>									
<b>REF.</b>	<b>REFERENCIA SIGPAC</b>	<b>CULTIVO</b>	<b>DESCRIPCIÓN CULTIVO</b>	<b>S/R</b>	<b>PEND. MEDIA (%)</b>	<b>SUP. DEC. ADMIN. (ha)</b>	<b>SUP. CERT. (ha)</b>	<b>SUP. CAMPO (ha)</b>	<b>SUP. COMPROM. (ha)</b>
2401009	29-073-005-00097-002	101000	OLIVAR-SIN VARIEDAD	S	46,73	0,28	0,39		0,28
2401010	29-073-007-00479-002	101000	OLIVAR-SIN VARIEDAD	S	34,38	0,10	0,10		0,10
2401011	29-073-019-00060-002	101000	OLIVAR-SIN VARIEDAD	S	20,65	0,32	0,32		0,32
2401012	29-073-007-00325-002	101000	OLIVAR-SIN VARIEDAD	S	33,50	0,05	0,05		0,05
2401013	29-073-007-00325-003	101000	OLIVAR-SIN VARIEDAD	S	39,29	0,08	0,08		0,08
2401014	29-073-007-00313-003	101000	OLIVAR-SIN VARIEDAD	S	20,15	0,01	0,01		0,01
2401016	29-073-007-00313-005	101000	OLIVAR-SIN VARIEDAD	S	37,63	0,53	0,53		0,53
2401017	29-073-007-00313-004	101000	OLIVAR-SIN VARIEDAD	S	39,92	0,01	0,01		0,01
2401019	29-073-005-00100-001	101000	OLIVAR-SIN VARIEDAD	S	21,85	0,26	0,26		0,26
2401021	29-073-005-00111-003	101000	OLIVAR-SIN VARIEDAD	S	30,62	0,19	0,23		0,19

**RESUMEN CRITERIOS DE SELECCIÓN****10.1.12 Agricultura de montaña con orientación ecológica en olivar****PUNTOS:** 14,00

	<b>PUNTOS</b>	
<b>Solicitantes de la medida 11, específica para la conversión o mantenimiento en agricultura ecológica</b>	3,00	S
<b>Porcentaje de superficie determinada en zonas con limitaciones naturales u otras limitaciones específicas ubicadas en las zonas de montaña</b>	4,00	100.0%
<b>Porcentaje de superficie determinada situada en zonas RAMSAR</b>	0,00	0.0%
<b>Porcentaje de superficie determinada en zonas vulnerables a la contaminación por nitratos</b>	4,00	100.0%
<b>Mayor pendiente media</b>	3,00	32.78%
<b>Porcentaje de superficie determinada en Red Natura 2000</b>	0,00	0.0%



**DETALLE CRITERIOS DE SELECCIÓN****10.1.12 Agricultura de montaña con orientación ecológica en olivar****PUNTOS:** 14,00**Solicitantes de la medida 11, específica para la conversión o mantenimiento en agricultura ecológica****PUNTOS:** 3,00 S**Porcentaje de superficie determinada en zonas con limitaciones naturales u otras limitaciones específicas ubicadas en las zonas de montaña****PUNTOS:** 4,00 100.0%

<u>REF.</u>	<u>REFERENCIA SIGPAC</u>	<u>CULTIVO DESCRIPCIÓN CULTIVO</u>	<u>S/R</u>	<u>SUP. COMPROM.</u> <u>(ha)</u>	<u>SUP. CUMPLE</u> <u>(ha)</u>
2401009	29-073-005-00097-002	101000 OLIVAR-SIN VARIEDAD	S	0,28	0,28
2401019	29-073-005-00100-001	101000 OLIVAR-SIN VARIEDAD	S	0,26	0,26
2401021	29-073-005-00111-003	101000 OLIVAR-SIN VARIEDAD	S	0,19	0,19
2401014	29-073-007-00313-003	101000 OLIVAR-SIN VARIEDAD	S	0,01	0,01
2401017	29-073-007-00313-004	101000 OLIVAR-SIN VARIEDAD	S	0,01	0,01
2401016	29-073-007-00313-005	101000 OLIVAR-SIN VARIEDAD	S	0,53	0,53
2401012	29-073-007-00325-002	101000 OLIVAR-SIN VARIEDAD	S	0,05	0,05
2401013	29-073-007-00325-003	101000 OLIVAR-SIN VARIEDAD	S	0,08	0,08
2401010	29-073-007-00479-002	101000 OLIVAR-SIN VARIEDAD	S	0,10	0,10
2401011	29-073-019-00060-002	101000 OLIVAR-SIN VARIEDAD	S	0,32	0,32

**Porcentaje de superficie determinada situada en zonas RAMSAR****PUNTOS:** 0,00 0.0%

<u>REF.</u>	<u>REFERENCIA SIGPAC</u>	<u>CULTIVO DESCRIPCIÓN CULTIVO</u>	<u>S/R</u>	<u>SUP. COMPROM.</u> <u>(ha)</u>	<u>SUP. CUMPLE</u> <u>(ha)</u>
2401009	29-073-005-00097-002	101000 OLIVAR-SIN VARIEDAD	S	0,28	0,00
2401019	29-073-005-00100-001	101000 OLIVAR-SIN VARIEDAD	S	0,26	0,00
2401021	29-073-005-00111-003	101000 OLIVAR-SIN VARIEDAD	S	0,19	0,00
2401014	29-073-007-00313-003	101000 OLIVAR-SIN VARIEDAD	S	0,01	0,00
2401017	29-073-007-00313-004	101000 OLIVAR-SIN VARIEDAD	S	0,01	0,00
2401016	29-073-007-00313-005	101000 OLIVAR-SIN VARIEDAD	S	0,53	0,00
2401012	29-073-007-00325-002	101000 OLIVAR-SIN VARIEDAD	S	0,05	0,00
2401013	29-073-007-00325-003	101000 OLIVAR-SIN VARIEDAD	S	0,08	0,00
2401010	29-073-007-00479-002	101000 OLIVAR-SIN VARIEDAD	S	0,10	0,00
2401011	29-073-019-00060-002	101000 OLIVAR-SIN VARIEDAD	S	0,32	0,00

**Porcentaje de superficie determinada en zonas vulnerables a la contaminación por nitratos****PUNTOS:** 4,00 100.0%

<u>REF.</u>	<u>REFERENCIA SIGPAC</u>	<u>CULTIVO DESCRIPCIÓN CULTIVO</u>	<u>S/R</u>	<u>SUP. COMPROM.</u> <u>(ha)</u>	<u>SUP. CUMPLE</u> <u>(ha)</u>
2401009	29-073-005-00097-002	101000 OLIVAR-SIN VARIEDAD	S	0,28	0,28
2401019	29-073-005-00100-001	101000 OLIVAR-SIN VARIEDAD	S	0,26	0,26
2401021	29-073-005-00111-003	101000 OLIVAR-SIN VARIEDAD	S	0,19	0,19
2401014	29-073-007-00313-003	101000 OLIVAR-SIN VARIEDAD	S	0,01	0,01
2401017	29-073-007-00313-004	101000 OLIVAR-SIN VARIEDAD	S	0,01	0,01
2401016	29-073-007-00313-005	101000 OLIVAR-SIN VARIEDAD	S	0,53	0,53
2401012	29-073-007-00325-002	101000 OLIVAR-SIN VARIEDAD	S	0,05	0,05
2401013	29-073-007-00325-003	101000 OLIVAR-SIN VARIEDAD	S	0,08	0,08
2401010	29-073-007-00479-002	101000 OLIVAR-SIN VARIEDAD	S	0,10	0,10
2401011	29-073-019-00060-002	101000 OLIVAR-SIN VARIEDAD	S	0,32	0,32

**Mayor pendiente media****PUNTOS:** 3,00 32.78%

<u>REF.</u>	<u>REFERENCIA SIGPAC</u>	<u>CULTIVO DESCRIPCIÓN CULTIVO</u>	<u>S/R</u>	<u>PENDIENTE MEDIA (%)</u>	<u>SUP. COMPROM.</u> <u>(ha)</u>
2401009	29-073-005-00097-002	101000 OLIVAR-SIN VARIEDAD	S	46,73	0,28
2401019	29-073-005-00100-001	101000 OLIVAR-SIN VARIEDAD	S	21,85	0,26
2401021	29-073-005-00111-003	101000 OLIVAR-SIN VARIEDAD	S	30,62	0,19

REF.	REFERENCIA SIGPAC	CULTIVO	DESCRIPCIÓN CULTIVO	S/R	PENDIENTE	SUP.
					MEDIA (%)	COMPROM.
						(ha)
2401014	29-073-007-00313-003	101000	OLIVAR-SIN VARIEDAD	S	20,15	0,01
2401017	29-073-007-00313-004	101000	OLIVAR-SIN VARIEDAD	S	39,92	0,01
2401016	29-073-007-00313-005	101000	OLIVAR-SIN VARIEDAD	S	37,63	0,53
2401012	29-073-007-00325-002	101000	OLIVAR-SIN VARIEDAD	S	33,50	0,05
2401013	29-073-007-00325-003	101000	OLIVAR-SIN VARIEDAD	S	39,29	0,08
2401010	29-073-007-00479-002	101000	OLIVAR-SIN VARIEDAD	S	34,38	0,10
2401011	29-073-019-00060-002	101000	OLIVAR-SIN VARIEDAD	S	20,65	0,32

**Porcentaje de superficie determinada en Red Natura 2000**

PUNTOS: 0,00 0.0%

REF.	REFERENCIA SIGPAC	CULTIVO	DESCRIPCIÓN CULTIVO	S/R	SUP.	SUP.
					COMPROM.	CUMPLE
					(ha)	(ha)
2401009	29-073-005-00097-002	101000	OLIVAR-SIN VARIEDAD	S	0,28	0,00
2401019	29-073-005-00100-001	101000	OLIVAR-SIN VARIEDAD	S	0,26	0,00
2401021	29-073-005-00111-003	101000	OLIVAR-SIN VARIEDAD	S	0,19	0,00
2401014	29-073-007-00313-003	101000	OLIVAR-SIN VARIEDAD	S	0,01	0,00
2401017	29-073-007-00313-004	101000	OLIVAR-SIN VARIEDAD	S	0,01	0,00
2401016	29-073-007-00313-005	101000	OLIVAR-SIN VARIEDAD	S	0,53	0,00
2401012	29-073-007-00325-002	101000	OLIVAR-SIN VARIEDAD	S	0,05	0,00
2401013	29-073-007-00325-003	101000	OLIVAR-SIN VARIEDAD	S	0,08	0,00
2401010	29-073-007-00479-002	101000	OLIVAR-SIN VARIEDAD	S	0,10	0,00
2401011	29-073-019-00060-002	101000	OLIVAR-SIN VARIEDAD	S	0,32	0,00



<u>APELLIDOS Y NOMBRE / RAZÓN SOCIAL</u>	<u>NIF</u>	<u>EXPEDIENTE</u>	<u>SUP. COMPROMETIDA</u>		
			<u>(ha)</u>		
ROSA SIERRA S.L.	B29701075	7019240	29.26		
<b>RESOLUCIÓN</b>					
<b>ADMITIDO</b>					
<b>IMPORTE POR ANUALIDAD</b>					
	<b>2015</b>	<b>2016</b>	<b>2017</b>	<b>2018</b>	<b>2019</b>
<b>IMPORTE MÁXIMO SUBVENCIONABLE</b>	3.339,74 €	3.339,74 €	3.339,74 €	3.339,74 €	3.339,74 €
<b>IMPORTE MEDIO DE TRANSFERENCIA (€/ha)</b>	114,14 €	114,14 €	114,14 €	114,14 €	114,14 €

**RECINTOS COMPROMETIDOS**

<u>REF.</u>	<u>REFERENCIA SIGPAC</u>	<u>CULTIVO</u>	<u>DESCRIPCIÓN CULTIVO</u>	<u>S/R</u>	<u>PEND. MEDIA (%)</u>	<u>SUP. DEC. ADMIN. (ha)</u>	<u>SUP. CERT. (ha)</u>	<u>SUP. CAMPO (ha)</u>	<u>SUP. COMPROM. (ha)</u>
3059020	29-012-017-00035-019	101000	OLIVAR-SIN VARIEDAD	S	21,36	0,28	0,28		0,28
3059025	29-012-017-00035-022	101000	OLIVAR-SIN VARIEDAD	S	25,49	0,56	0,56		0,56
3059027	29-012-018-00236-006	101000	OLIVAR-SIN VARIEDAD	S	28,21	5,46	6,64		5,46
3059028	29-012-017-00035-025	101000	OLIVAR-SIN VARIEDAD	S	23,09	0,44	0,44		0,44
3059031	29-012-017-00185-001	101000	OLIVAR-SIN VARIEDAD	S	24,78	0,96	0,98		0,96
3059033	29-012-018-00079-006	101000	OLIVAR-SIN VARIEDAD	S	48,59	6,67	6,67		6,67
3059034	29-012-017-00036-001	101000	OLIVAR-SIN VARIEDAD	S	22,45	3,09	3,09		3,09
3059035	29-012-017-00035-106	101000	OLIVAR-SIN VARIEDAD	S	23,09	1,49	1,49		1,49
3059036	29-012-018-00010-001	101000	OLIVAR-SIN VARIEDAD	S	31,02	0,42	0,56		0,42
3059038	29-012-017-00184-002	101000	OLIVAR-SIN VARIEDAD	S	23,32	9,89	9,91		9,89

**INCIDENCIAS****INCIDENCIA DESCRIPCIÓN**

80403	Explotación no inscrita en SIPEA (anexo I, Orden 26 mayo 2015)
	Ref:3059023 Recinto:29-012-017-00035-077 Cultivo:101000 OLIVAR-SIN VARIEDAD Secano
	Ref:3059032 Recinto:29-012-017-00035-110 Cultivo:101000 OLIVAR-SIN VARIEDAD Secano
	Ref:3059022 Recinto:29-080-003-00157-006 Cultivo:101000 OLIVAR-SIN VARIEDAD Secano

**RESUMEN CRITERIOS DE SELECCIÓN**

<b>10.1.12 Agricultura de montaña con orientación ecológica en olivar</b>	<b>PUNTOS: 10,00</b>	
	<b>PUNTOS</b>	
Solicitantes de la medida 11, específica para la conversión o mantenimiento en agricultura ecológica	3,00	S
Porcentaje de superficie determinada en zonas con limitaciones naturales u otras limitaciones específicas ubicadas en las zonas de montaña	0,00	0.0%
Porcentaje de superficie determinada situada en zonas RAMSAR	0,00	0.0%
Porcentaje de superficie determinada en zonas vulnerables a la contaminación por nitratos	4,00	100.0%
Mayor pendiente media	3,00	30.07%
Porcentaje de superficie determinada en Red Natura 2000	0,00	0.0%



**DETALLE CRITERIOS DE SELECCIÓN****10.1.12 Agricultura de montaña con orientación ecológica en olivar****PUNTOS:** 10,00**Solicitantes de la medida 11, específica para la conversión o mantenimiento en agricultura ecológica****PUNTOS:** 3,00 S**Porcentaje de superficie determinada en zonas con limitaciones naturales u otras limitaciones específicas ubicadas en las zonas de montaña****PUNTOS:** 0,00 0.0%

<u>REF.</u>	<u>REFERENCIA SIGPAC</u>	<u>CULTIVO DESCRIPCIÓN CULTIVO</u>	<u>S/R</u>	<u>SUP. COMPROM.</u> <u>(ha)</u>	<u>SUP. CUMPLE</u> <u>(ha)</u>
3059020	29-012-017-00035-019	101000 OLIVAR-SIN VARIEDAD	S	0,28	0,00
3059025	29-012-017-00035-022	101000 OLIVAR-SIN VARIEDAD	S	0,56	0,00
3059028	29-012-017-00035-025	101000 OLIVAR-SIN VARIEDAD	S	0,44	0,00
3059035	29-012-017-00035-106	101000 OLIVAR-SIN VARIEDAD	S	1,49	0,00
3059034	29-012-017-00036-001	101000 OLIVAR-SIN VARIEDAD	S	3,09	0,00
3059038	29-012-017-00184-002	101000 OLIVAR-SIN VARIEDAD	S	9,89	0,00
3059031	29-012-017-00185-001	101000 OLIVAR-SIN VARIEDAD	S	0,96	0,00
3059036	29-012-018-00010-001	101000 OLIVAR-SIN VARIEDAD	S	0,42	0,00
3059033	29-012-018-00079-006	101000 OLIVAR-SIN VARIEDAD	S	6,67	0,00
3059027	29-012-018-00236-006	101000 OLIVAR-SIN VARIEDAD	S	5,46	0,00

**Porcentaje de superficie determinada situada en zonas RAMSAR****PUNTOS:** 0,00 0.0%

<u>REF.</u>	<u>REFERENCIA SIGPAC</u>	<u>CULTIVO DESCRIPCIÓN CULTIVO</u>	<u>S/R</u>	<u>SUP. COMPROM.</u> <u>(ha)</u>	<u>SUP. CUMPLE</u> <u>(ha)</u>
3059020	29-012-017-00035-019	101000 OLIVAR-SIN VARIEDAD	S	0,28	0,00
3059025	29-012-017-00035-022	101000 OLIVAR-SIN VARIEDAD	S	0,56	0,00
3059028	29-012-017-00035-025	101000 OLIVAR-SIN VARIEDAD	S	0,44	0,00
3059035	29-012-017-00035-106	101000 OLIVAR-SIN VARIEDAD	S	1,49	0,00
3059034	29-012-017-00036-001	101000 OLIVAR-SIN VARIEDAD	S	3,09	0,00
3059038	29-012-017-00184-002	101000 OLIVAR-SIN VARIEDAD	S	9,89	0,00
3059031	29-012-017-00185-001	101000 OLIVAR-SIN VARIEDAD	S	0,96	0,00
3059036	29-012-018-00010-001	101000 OLIVAR-SIN VARIEDAD	S	0,42	0,00
3059033	29-012-018-00079-006	101000 OLIVAR-SIN VARIEDAD	S	6,67	0,00
3059027	29-012-018-00236-006	101000 OLIVAR-SIN VARIEDAD	S	5,46	0,00

**Porcentaje de superficie determinada en zonas vulnerables a la contaminación por nitratos****PUNTOS:** 4,00 100.0%

<u>REF.</u>	<u>REFERENCIA SIGPAC</u>	<u>CULTIVO DESCRIPCIÓN CULTIVO</u>	<u>S/R</u>	<u>SUP. COMPROM.</u> <u>(ha)</u>	<u>SUP. CUMPLE</u> <u>(ha)</u>
3059020	29-012-017-00035-019	101000 OLIVAR-SIN VARIEDAD	S	0,28	0,28
3059025	29-012-017-00035-022	101000 OLIVAR-SIN VARIEDAD	S	0,56	0,56
3059028	29-012-017-00035-025	101000 OLIVAR-SIN VARIEDAD	S	0,44	0,44
3059035	29-012-017-00035-106	101000 OLIVAR-SIN VARIEDAD	S	1,49	1,49
3059034	29-012-017-00036-001	101000 OLIVAR-SIN VARIEDAD	S	3,09	3,09
3059038	29-012-017-00184-002	101000 OLIVAR-SIN VARIEDAD	S	9,89	9,89
3059031	29-012-017-00185-001	101000 OLIVAR-SIN VARIEDAD	S	0,96	0,96
3059036	29-012-018-00010-001	101000 OLIVAR-SIN VARIEDAD	S	0,42	0,42
3059033	29-012-018-00079-006	101000 OLIVAR-SIN VARIEDAD	S	6,67	6,67
3059027	29-012-018-00236-006	101000 OLIVAR-SIN VARIEDAD	S	5,46	5,46

**Mayor pendiente media****PUNTOS:** 3,00 30.07%

<u>REF.</u>	<u>REFERENCIA SIGPAC</u>	<u>CULTIVO DESCRIPCIÓN CULTIVO</u>	<u>S/R</u>	<u>PENDIENTE MEDIA (%)</u>	<u>SUP. COMPROM.</u> <u>(ha)</u>
3059020	29-012-017-00035-019	101000 OLIVAR-SIN VARIEDAD	S	21,36	0,28
3059025	29-012-017-00035-022	101000 OLIVAR-SIN VARIEDAD	S	25,49	0,56
3059028	29-012-017-00035-025	101000 OLIVAR-SIN VARIEDAD	S	23,09	0,44

REF.	REFERENCIA SIGPAC	CULTIVO	DESCRIPCIÓN CULTIVO	S/R	PENDIENTE	SUP.
					MEDIA (%)	COMPROM.
						(ha)
3059035	29-012-017-00035-106	101000	OLIVAR-SIN VARIEDAD	S	23,09	1,49
3059034	29-012-017-00036-001	101000	OLIVAR-SIN VARIEDAD	S	22,45	3,09
3059038	29-012-017-00184-002	101000	OLIVAR-SIN VARIEDAD	S	23,32	9,89
3059031	29-012-017-00185-001	101000	OLIVAR-SIN VARIEDAD	S	24,78	0,96
3059036	29-012-018-00010-001	101000	OLIVAR-SIN VARIEDAD	S	31,02	0,42
3059033	29-012-018-00079-006	101000	OLIVAR-SIN VARIEDAD	S	48,59	6,67
3059027	29-012-018-00236-006	101000	OLIVAR-SIN VARIEDAD	S	28,21	5,46

## Porcentaje de superficie determinada en Red Natura 2000

PUNTOS: 0,00 0.0%

REF.	REFERENCIA SIGPAC	CULTIVO	DESCRIPCIÓN CULTIVO	S/R	SUP.	SUP.
					COMPROM.	CUMPLE
					(ha)	(ha)
3059020	29-012-017-00035-019	101000	OLIVAR-SIN VARIEDAD	S	0,28	0,00
3059025	29-012-017-00035-022	101000	OLIVAR-SIN VARIEDAD	S	0,56	0,00
3059028	29-012-017-00035-025	101000	OLIVAR-SIN VARIEDAD	S	0,44	0,00
3059035	29-012-017-00035-106	101000	OLIVAR-SIN VARIEDAD	S	1,49	0,00
3059034	29-012-017-00036-001	101000	OLIVAR-SIN VARIEDAD	S	3,09	0,00
3059038	29-012-017-00184-002	101000	OLIVAR-SIN VARIEDAD	S	9,89	0,00
3059031	29-012-017-00185-001	101000	OLIVAR-SIN VARIEDAD	S	0,96	0,00
3059036	29-012-018-00010-001	101000	OLIVAR-SIN VARIEDAD	S	0,42	0,00
3059033	29-012-018-00079-006	101000	OLIVAR-SIN VARIEDAD	S	6,67	0,00
3059027	29-012-018-00236-006	101000	OLIVAR-SIN VARIEDAD	S	5,46	0,00





<u>APELLIDOS Y NOMBRE / RAZÓN SOCIAL</u>		<u>NIF</u>	<u>EXPEDIENTE</u>	<u>SUP. COMPROMETIDA</u>				
				<u>(ha)</u>				
RUIZ ALCAIDE AGUSTIN		33356411V	7020094	4.11				
<b>RESOLUCIÓN</b>								
<b>ADMITIDO</b>								
<b>IMPORTE POR ANUALIDAD</b>								
		<b>2015</b>	<b>2016</b>	<b>2017</b>	<b>2018</b>	<b>2019</b>		
<b>IMPORTE MÁXIMO SUBVENCIONABLE</b>		469,12 €	469,12 €	469,12 €	469,12 €	469,12 €		
<b>IMPORTE MEDIO DE TRANSFERENCIA (€/ha)</b>		114,14 €	114,14 €	114,14 €	114,14 €	114,14 €		
<b>RECINTOS COMPROMETIDOS</b>								
<u>REF.</u>	<u>REFERENCIA SIGPAC</u>	<u>CULTIVO</u>	<u>DESCRIPCIÓN CULTIVO</u>	<u>PEND. MEDIA</u>	<u>SUP. DEC. ADMIN.</u>	<u>SUP. CERT.</u>	<u>SUP. CAMPO</u>	<u>SUP. COMPROM.</u>
				<u>S/R</u>	<u>(%)</u>	<u>(ha)</u>	<u>(ha)</u>	<u>(ha)</u>
3069271	29-071-001-00015-001	101000	OLIVAR-SIN VARIEDAD	S	59,74	0,06	0,06	0,06
3069272	29-071-001-00081-003	101000	OLIVAR-SIN VARIEDAD	S	38,09	0,28	0,28	0,28
3069273	29-071-001-00080-002	101000	OLIVAR-SIN VARIEDAD	S	39,43	0,51	0,51	0,51
3069275	29-071-001-00069-001	101000	OLIVAR-SIN VARIEDAD	S	45,12	0,41	0,41	0,41
3069276	29-071-001-00059-002	101000	OLIVAR-SIN VARIEDAD	S	48,99	0,96	0,96	0,96
3069277	29-071-001-00068-001	101000	OLIVAR-SIN VARIEDAD	S	53,06	0,13	0,13	0,13
3069278	29-071-001-00053-001	101000	OLIVAR-SIN VARIEDAD	S	34,71	1,07	1,07	1,07
3069279	29-071-006-00044-007	101000	OLIVAR-SIN VARIEDAD	S	51,99	0,05	0,05	0,05
3069280	29-071-001-00045-002	101000	OLIVAR-SIN VARIEDAD	S	49,55	0,41	0,41	0,41
3069281	29-071-001-00015-004	101000	OLIVAR-SIN VARIEDAD	S	43,26	0,03	0,03	0,03
3069282	29-071-006-00044-002	101000	OLIVAR-SIN VARIEDAD	S	60,81	0,17	0,17	0,17
3069283	29-071-006-00044-004	101000	OLIVAR-SIN VARIEDAD	S	50,27	0,03	0,03	0,03

**RESUMEN CRITERIOS DE SELECCIÓN****10.1.12 Agricultura de montaña con orientación ecológica en olivar****PUNTOS:** 10,00

	<u>PUNTOS</u>	
<b>Solicitantes de la medida 11, específica para la conversión o mantenimiento en agricultura ecológica</b>	3,00	S
<b>Porcentaje de superficie determinada en zonas con limitaciones naturales u otras limitaciones específicas ubicadas en las zonas de montaña</b>	4,00	100.0%
<b>Porcentaje de superficie determinada situada en zonas RAMSAR</b>	0,00	0.0%
<b>Porcentaje de superficie determinada en zonas vulnerables a la contaminación por nitratos</b>	0,00	0.0%
<b>Mayor pendiente media</b>	3,00	43.8%
<b>Porcentaje de superficie determinada en Red Natura 2000</b>	0,00	0.0%



**DETALLE CRITERIOS DE SELECCIÓN****10.1.12 Agricultura de montaña con orientación ecológica en olivar****PUNTOS:** 10,00**Solicitantes de la medida 11, específica para la conversión o mantenimiento en agricultura ecológica****PUNTOS:** 3,00 S**Porcentaje de superficie determinada en zonas con limitaciones naturales u otras limitaciones específicas ubicadas en las zonas de montaña****PUNTOS:** 4,00 100.0%

<u>REF.</u>	<u>REFERENCIA SIGPAC</u>	<u>CULTIVO</u>	<u>DESCRIPCIÓN CULTIVO</u>	<u>S/R</u>	<u>SUP.</u> <u>COMPROM.</u> <u>(ha)</u>	<u>SUP.</u> <u>CUMPLE</u> <u>(ha)</u>
3069271	29-071-001-00015-001	101000	OLIVAR-SIN VARIEDAD	S	0,06	0,06
3069281	29-071-001-00015-004	101000	OLIVAR-SIN VARIEDAD	S	0,03	0,03
3069280	29-071-001-00045-002	101000	OLIVAR-SIN VARIEDAD	S	0,41	0,41
3069278	29-071-001-00053-001	101000	OLIVAR-SIN VARIEDAD	S	1,07	1,07
3069276	29-071-001-00059-002	101000	OLIVAR-SIN VARIEDAD	S	0,96	0,96
3069277	29-071-001-00068-001	101000	OLIVAR-SIN VARIEDAD	S	0,13	0,13
3069275	29-071-001-00069-001	101000	OLIVAR-SIN VARIEDAD	S	0,41	0,41
3069273	29-071-001-00080-002	101000	OLIVAR-SIN VARIEDAD	S	0,51	0,51
3069272	29-071-001-00081-003	101000	OLIVAR-SIN VARIEDAD	S	0,28	0,28
3069282	29-071-006-00044-002	101000	OLIVAR-SIN VARIEDAD	S	0,17	0,17
3069283	29-071-006-00044-004	101000	OLIVAR-SIN VARIEDAD	S	0,03	0,03
3069279	29-071-006-00044-007	101000	OLIVAR-SIN VARIEDAD	S	0,05	0,05

**Porcentaje de superficie determinada situada en zonas RAMSAR****PUNTOS:** 0,00 0.0%

<u>REF.</u>	<u>REFERENCIA SIGPAC</u>	<u>CULTIVO</u>	<u>DESCRIPCIÓN CULTIVO</u>	<u>S/R</u>	<u>SUP.</u> <u>COMPROM.</u> <u>(ha)</u>	<u>SUP.</u> <u>CUMPLE</u> <u>(ha)</u>
3069271	29-071-001-00015-001	101000	OLIVAR-SIN VARIEDAD	S	0,06	0,00
3069281	29-071-001-00015-004	101000	OLIVAR-SIN VARIEDAD	S	0,03	0,00
3069280	29-071-001-00045-002	101000	OLIVAR-SIN VARIEDAD	S	0,41	0,00
3069278	29-071-001-00053-001	101000	OLIVAR-SIN VARIEDAD	S	1,07	0,00
3069276	29-071-001-00059-002	101000	OLIVAR-SIN VARIEDAD	S	0,96	0,00
3069277	29-071-001-00068-001	101000	OLIVAR-SIN VARIEDAD	S	0,13	0,00
3069275	29-071-001-00069-001	101000	OLIVAR-SIN VARIEDAD	S	0,41	0,00
3069273	29-071-001-00080-002	101000	OLIVAR-SIN VARIEDAD	S	0,51	0,00
3069272	29-071-001-00081-003	101000	OLIVAR-SIN VARIEDAD	S	0,28	0,00
3069282	29-071-006-00044-002	101000	OLIVAR-SIN VARIEDAD	S	0,17	0,00
3069283	29-071-006-00044-004	101000	OLIVAR-SIN VARIEDAD	S	0,03	0,00
3069279	29-071-006-00044-007	101000	OLIVAR-SIN VARIEDAD	S	0,05	0,00

**Porcentaje de superficie determinada en zonas vulnerables a la contaminación por nitratos****PUNTOS:** 0,00 0.0%

<u>REF.</u>	<u>REFERENCIA SIGPAC</u>	<u>CULTIVO</u>	<u>DESCRIPCIÓN CULTIVO</u>	<u>S/R</u>	<u>SUP.</u> <u>COMPROM.</u> <u>(ha)</u>	<u>SUP.</u> <u>CUMPLE</u> <u>(ha)</u>
3069271	29-071-001-00015-001	101000	OLIVAR-SIN VARIEDAD	S	0,06	0,00
3069281	29-071-001-00015-004	101000	OLIVAR-SIN VARIEDAD	S	0,03	0,00
3069280	29-071-001-00045-002	101000	OLIVAR-SIN VARIEDAD	S	0,41	0,00
3069278	29-071-001-00053-001	101000	OLIVAR-SIN VARIEDAD	S	1,07	0,00
3069276	29-071-001-00059-002	101000	OLIVAR-SIN VARIEDAD	S	0,96	0,00
3069277	29-071-001-00068-001	101000	OLIVAR-SIN VARIEDAD	S	0,13	0,00
3069275	29-071-001-00069-001	101000	OLIVAR-SIN VARIEDAD	S	0,41	0,00
3069273	29-071-001-00080-002	101000	OLIVAR-SIN VARIEDAD	S	0,51	0,00
3069272	29-071-001-00081-003	101000	OLIVAR-SIN VARIEDAD	S	0,28	0,00
3069282	29-071-006-00044-002	101000	OLIVAR-SIN VARIEDAD	S	0,17	0,00
3069283	29-071-006-00044-004	101000	OLIVAR-SIN VARIEDAD	S	0,03	0,00
3069279	29-071-006-00044-007	101000	OLIVAR-SIN VARIEDAD	S	0,05	0,00

**Mayor pendiente media****PUNTOS:** 3,00 43.8%

REF.	REFERENCIA SIGPAC	CULTIVO	DESCRIPCIÓN CULTIVO	S/R	PENDIENTE	SUP.
					MEDIA (%)	COMPROM. (ha)
3069271	29-071-001-00015-001	101000	OLIVAR-SIN VARIEDAD	S	59,74	0,06
3069281	29-071-001-00015-004	101000	OLIVAR-SIN VARIEDAD	S	43,26	0,03
3069280	29-071-001-00045-002	101000	OLIVAR-SIN VARIEDAD	S	49,55	0,41
3069278	29-071-001-00053-001	101000	OLIVAR-SIN VARIEDAD	S	34,71	1,07
3069276	29-071-001-00059-002	101000	OLIVAR-SIN VARIEDAD	S	48,99	0,96
3069277	29-071-001-00068-001	101000	OLIVAR-SIN VARIEDAD	S	53,06	0,13
3069275	29-071-001-00069-001	101000	OLIVAR-SIN VARIEDAD	S	45,12	0,41
3069273	29-071-001-00080-002	101000	OLIVAR-SIN VARIEDAD	S	39,43	0,51
3069272	29-071-001-00081-003	101000	OLIVAR-SIN VARIEDAD	S	38,09	0,28
3069282	29-071-006-00044-002	101000	OLIVAR-SIN VARIEDAD	S	60,81	0,17
3069283	29-071-006-00044-004	101000	OLIVAR-SIN VARIEDAD	S	50,27	0,03
3069279	29-071-006-00044-007	101000	OLIVAR-SIN VARIEDAD	S	51,99	0,05

**Porcentaje de superficie determinada en Red Natura 2000**

PUNTOS: 0,00 0.0%

REF.	REFERENCIA SIGPAC	CULTIVO	DESCRIPCIÓN CULTIVO	S/R	SUP.	SUP.
					COMPROM. (ha)	CUMPLE (ha)
3069271	29-071-001-00015-001	101000	OLIVAR-SIN VARIEDAD	S	0,06	0,00
3069281	29-071-001-00015-004	101000	OLIVAR-SIN VARIEDAD	S	0,03	0,00
3069280	29-071-001-00045-002	101000	OLIVAR-SIN VARIEDAD	S	0,41	0,00
3069278	29-071-001-00053-001	101000	OLIVAR-SIN VARIEDAD	S	1,07	0,00
3069276	29-071-001-00059-002	101000	OLIVAR-SIN VARIEDAD	S	0,96	0,00
3069277	29-071-001-00068-001	101000	OLIVAR-SIN VARIEDAD	S	0,13	0,00
3069275	29-071-001-00069-001	101000	OLIVAR-SIN VARIEDAD	S	0,41	0,00
3069273	29-071-001-00080-002	101000	OLIVAR-SIN VARIEDAD	S	0,51	0,00
3069272	29-071-001-00081-003	101000	OLIVAR-SIN VARIEDAD	S	0,28	0,00
3069282	29-071-006-00044-002	101000	OLIVAR-SIN VARIEDAD	S	0,17	0,00
3069283	29-071-006-00044-004	101000	OLIVAR-SIN VARIEDAD	S	0,03	0,00
3069279	29-071-006-00044-007	101000	OLIVAR-SIN VARIEDAD	S	0,05	0,00



<u>APELLIDOS Y NOMBRE / RAZÓN SOCIAL</u>		<u>NIF</u>	<u>EXPEDIENTE</u>	<u>SUP. COMPROMETIDA</u>					
				<u>(ha)</u>					
RUIZ GONZALEZ JOSE		24772090D	7019160	7.98					
<b>RESOLUCIÓN ADMITIDO</b>									
<b>IMPORTE POR ANUALIDAD</b>									
		<b>2015</b>	<b>2016</b>	<b>2017</b>	<b>2018</b>	<b>2019</b>			
IMPORTE MÁXIMO SUBVENCIONABLE		910,84 €	910,84 €	910,84 €	910,84 €	910,84 €			
IMPORTE MEDIO DE TRANSFERENCIA (€/ha)		114,14 €	114,14 €	114,14 €	114,14 €	114,14 €			
<b>RECINTOS COMPROMETIDOS</b>									
<u>REF.</u>	<u>REFERENCIA SIGPAC</u>	<u>CULTIVO</u>	<u>DESCRIPCIÓN CULTIVO</u>	<u>S/R</u>	<u>PEND. MEDIA (%)</u>	<u>SUP. DEC. ADMIN. (ha)</u>	<u>SUP. CERT. (ha)</u>	<u>SUP. CAMPO (ha)</u>	<u>SUP. COMPROM. (ha)</u>
2405749	29-900-003-00203-002	101000	OLIVAR-SIN VARIEDAD	S	55,06	0,11	0,11	0,11	0,11
2405750	29-900-003-00201-052	101000	OLIVAR-SIN VARIEDAD	S	49,39	0,89	0,89	0,89	0,89
2405751	29-900-004-00591-002	101000	OLIVAR-SIN VARIEDAD	S	52,54	0,68	0,68	0,68	0,68
2405752	29-900-003-00201-068	101000	OLIVAR-SIN VARIEDAD	S	62,11	0,02	0,02	0,02	0,02
2405753	29-900-003-00201-053	101000	OLIVAR-SIN VARIEDAD	S	51,44	1,13	1,17	1,13	1,13
2405754	29-900-003-00201-027	101000	OLIVAR-SIN VARIEDAD	S	45,90	0,04	0,04	0,04	0,04
2405755	29-900-003-00201-037	101000	OLIVAR-SIN VARIEDAD	S	42,48	0,02	0,03	0,02	0,02
2405756	29-900-003-00201-060	101000	OLIVAR-SIN VARIEDAD	S	54,47	0,05	0,02	0,05	0,02
2405757	29-900-003-00201-058	101000	OLIVAR-SIN VARIEDAD	S	55,64	0,02	0,02	0,02	0,02
2405758	29-900-003-00201-029	101000	OLIVAR-SIN VARIEDAD	S	54,92	4,30	4,30	4,29	4,29
2405759	29-900-003-00203-001	101000	OLIVAR-SIN VARIEDAD	S	62,28	0,66	0,66	0,66	0,66
2405760	29-900-003-00201-063	101000	OLIVAR-SIN VARIEDAD	S	23,32	0,07	0,07	0,07	0,07
2405761	29-900-003-00201-060	101000	OLIVAR-SIN VARIEDAD	S	54,47	0,05	0,03	0,05	0,03

**INCIDENCIAS****INCIDENCIA DESCRIPCIÓN**

- 80404 Recinto declarado que no cumple en su totalidad con las normas de producción ecológica (anexo I, Orden 26 de mayo de 2015)  
 Ref:2405756 Recinto:29-900-003-00201-060 Cultivo:101000 OLIVAR-SIN VARIEDAD Secano Superficie Certificada (Ha):0,02  
 Ref:2405761 Recinto:29-900-003-00201-060 Cultivo:101000 OLIVAR-SIN VARIEDAD Secano Superficie Certificada (Ha):0,03

**RESUMEN CRITERIOS DE SELECCIÓN****10.1.12 Agricultura de montaña con orientación ecológica en olivar****PUNTOS: 14,00**

	<b>PUNTOS</b>	
Solicitantes de la medida 11, específica para la conversión o mantenimiento en agricultura ecológica	3,00	S
Porcentaje de superficie determinada en zonas con limitaciones naturales u otras limitaciones específicas ubicadas en las zonas de montaña	4,00	100.0%
Porcentaje de superficie determinada situada en zonas RAMSAR	0,00	0.0%
Porcentaje de superficie determinada en zonas vulnerables a la contaminación por nitratos	4,00	100.0%
Mayor pendiente media	3,00	53.88%
Porcentaje de superficie determinada en Red Natura 2000	0,00	0.0%



**DETALLE CRITERIOS DE SELECCIÓN****10.1.12 Agricultura de montaña con orientación ecológica en olivar****PUNTOS:** 14,00**Solicitantes de la medida 11, específica para la conversión o mantenimiento en agricultura ecológica****PUNTOS:** 3,00 S**Porcentaje de superficie determinada en zonas con limitaciones naturales u otras limitaciones específicas ubicadas en las zonas de montaña****PUNTOS:** 4,00 100.0%

<u>REF.</u>	<u>REFERENCIA SIGPAC</u>	<u>CULTIVO DESCRIPCIÓN CULTIVO</u>	<u>S/R</u>	<u>SUP. COMPROM.</u> <u>(ha)</u>	<u>SUP. CUMPLE</u> <u>(ha)</u>
2405754	29-900-003-00201-027	101000 OLIVAR-SIN VARIEDAD	S	0,04	0,04
2405758	29-900-003-00201-029	101000 OLIVAR-SIN VARIEDAD	S	4,29	4,29
2405755	29-900-003-00201-037	101000 OLIVAR-SIN VARIEDAD	S	0,02	0,02
2405750	29-900-003-00201-052	101000 OLIVAR-SIN VARIEDAD	S	0,89	0,89
2405753	29-900-003-00201-053	101000 OLIVAR-SIN VARIEDAD	S	1,13	1,13
2405757	29-900-003-00201-058	101000 OLIVAR-SIN VARIEDAD	S	0,02	0,02
2405761	29-900-003-00201-060	101000 OLIVAR-SIN VARIEDAD	S	0,03	0,03
2405756	29-900-003-00201-060	101000 OLIVAR-SIN VARIEDAD	S	0,02	0,02
2405760	29-900-003-00201-063	101000 OLIVAR-SIN VARIEDAD	S	0,07	0,07
2405752	29-900-003-00201-068	101000 OLIVAR-SIN VARIEDAD	S	0,02	0,02
2405759	29-900-003-00203-001	101000 OLIVAR-SIN VARIEDAD	S	0,66	0,66
2405749	29-900-003-00203-002	101000 OLIVAR-SIN VARIEDAD	S	0,11	0,11
2405751	29-900-004-00591-002	101000 OLIVAR-SIN VARIEDAD	S	0,68	0,68

**Porcentaje de superficie determinada situada en zonas RAMSAR****PUNTOS:** 0,00 0.0%

<u>REF.</u>	<u>REFERENCIA SIGPAC</u>	<u>CULTIVO DESCRIPCIÓN CULTIVO</u>	<u>S/R</u>	<u>SUP. COMPROM.</u> <u>(ha)</u>	<u>SUP. CUMPLE</u> <u>(ha)</u>
2405754	29-900-003-00201-027	101000 OLIVAR-SIN VARIEDAD	S	0,04	0,00
2405758	29-900-003-00201-029	101000 OLIVAR-SIN VARIEDAD	S	4,29	0,00
2405755	29-900-003-00201-037	101000 OLIVAR-SIN VARIEDAD	S	0,02	0,00
2405750	29-900-003-00201-052	101000 OLIVAR-SIN VARIEDAD	S	0,89	0,00
2405753	29-900-003-00201-053	101000 OLIVAR-SIN VARIEDAD	S	1,13	0,00
2405757	29-900-003-00201-058	101000 OLIVAR-SIN VARIEDAD	S	0,02	0,00
2405761	29-900-003-00201-060	101000 OLIVAR-SIN VARIEDAD	S	0,03	0,00
2405756	29-900-003-00201-060	101000 OLIVAR-SIN VARIEDAD	S	0,02	0,00
2405760	29-900-003-00201-063	101000 OLIVAR-SIN VARIEDAD	S	0,07	0,00
2405752	29-900-003-00201-068	101000 OLIVAR-SIN VARIEDAD	S	0,02	0,00
2405759	29-900-003-00203-001	101000 OLIVAR-SIN VARIEDAD	S	0,66	0,00
2405749	29-900-003-00203-002	101000 OLIVAR-SIN VARIEDAD	S	0,11	0,00
2405751	29-900-004-00591-002	101000 OLIVAR-SIN VARIEDAD	S	0,68	0,00

**Porcentaje de superficie determinada en zonas vulnerables a la contaminación por nitratos****PUNTOS:** 4,00 100.0%

<u>REF.</u>	<u>REFERENCIA SIGPAC</u>	<u>CULTIVO DESCRIPCIÓN CULTIVO</u>	<u>S/R</u>	<u>SUP. COMPROM.</u> <u>(ha)</u>	<u>SUP. CUMPLE</u> <u>(ha)</u>
2405754	29-900-003-00201-027	101000 OLIVAR-SIN VARIEDAD	S	0,04	0,04
2405758	29-900-003-00201-029	101000 OLIVAR-SIN VARIEDAD	S	4,29	4,29
2405755	29-900-003-00201-037	101000 OLIVAR-SIN VARIEDAD	S	0,02	0,02
2405750	29-900-003-00201-052	101000 OLIVAR-SIN VARIEDAD	S	0,89	0,89
2405753	29-900-003-00201-053	101000 OLIVAR-SIN VARIEDAD	S	1,13	1,13
2405757	29-900-003-00201-058	101000 OLIVAR-SIN VARIEDAD	S	0,02	0,02
2405756	29-900-003-00201-060	101000 OLIVAR-SIN VARIEDAD	S	0,02	0,02
2405761	29-900-003-00201-060	101000 OLIVAR-SIN VARIEDAD	S	0,03	0,03
2405760	29-900-003-00201-063	101000 OLIVAR-SIN VARIEDAD	S	0,07	0,07
2405752	29-900-003-00201-068	101000 OLIVAR-SIN VARIEDAD	S	0,02	0,02
2405759	29-900-003-00203-001	101000 OLIVAR-SIN VARIEDAD	S	0,66	0,66
2405749	29-900-003-00203-002	101000 OLIVAR-SIN VARIEDAD	S	0,11	0,11
2405751	29-900-004-00591-002	101000 OLIVAR-SIN VARIEDAD	S	0,68	0,68

**Mayor pendiente media****PUNTOS:** 3,00 53.88%

<u>REF.</u>	<u>REFERENCIA SIGPAC</u>	<u>CULTIVO</u>	<u>DESCRIPCIÓN CULTIVO</u>	<u>S/R</u>	<u>PENDIENTE</u>	<u>SUP.</u>
					<u>MEDIA (%)</u>	<u>COMPROM.</u> <u>(ha)</u>
2405754	29-900-003-00201-027	101000	OLIVAR-SIN VARIEDAD	S	45,90	0,04
2405758	29-900-003-00201-029	101000	OLIVAR-SIN VARIEDAD	S	54,92	4,29
2405755	29-900-003-00201-037	101000	OLIVAR-SIN VARIEDAD	S	42,48	0,02
2405750	29-900-003-00201-052	101000	OLIVAR-SIN VARIEDAD	S	49,39	0,89
2405753	29-900-003-00201-053	101000	OLIVAR-SIN VARIEDAD	S	51,44	1,13
2405757	29-900-003-00201-058	101000	OLIVAR-SIN VARIEDAD	S	55,64	0,02
2405756	29-900-003-00201-060	101000	OLIVAR-SIN VARIEDAD	S	54,47	0,02
2405761	29-900-003-00201-060	101000	OLIVAR-SIN VARIEDAD	S	54,47	0,03
2405760	29-900-003-00201-063	101000	OLIVAR-SIN VARIEDAD	S	23,32	0,07
2405752	29-900-003-00201-068	101000	OLIVAR-SIN VARIEDAD	S	62,11	0,02
2405759	29-900-003-00203-001	101000	OLIVAR-SIN VARIEDAD	S	62,28	0,66
2405749	29-900-003-00203-002	101000	OLIVAR-SIN VARIEDAD	S	55,06	0,11
2405751	29-900-004-00591-002	101000	OLIVAR-SIN VARIEDAD	S	52,54	0,68

**Porcentaje de superficie determinada en Red Natura 2000****PUNTOS:** 0,00 0.0%

<u>REF.</u>	<u>REFERENCIA SIGPAC</u>	<u>CULTIVO</u>	<u>DESCRIPCIÓN CULTIVO</u>	<u>S/R</u>	<u>SUP.</u>	<u>SUP.</u>
					<u>COMPROM.</u> <u>(ha)</u>	<u>CUMPLE</u> <u>(ha)</u>
2405754	29-900-003-00201-027	101000	OLIVAR-SIN VARIEDAD	S	0,04	0,00
2405758	29-900-003-00201-029	101000	OLIVAR-SIN VARIEDAD	S	4,29	0,00
2405755	29-900-003-00201-037	101000	OLIVAR-SIN VARIEDAD	S	0,02	0,00
2405750	29-900-003-00201-052	101000	OLIVAR-SIN VARIEDAD	S	0,89	0,00
2405753	29-900-003-00201-053	101000	OLIVAR-SIN VARIEDAD	S	1,13	0,00
2405757	29-900-003-00201-058	101000	OLIVAR-SIN VARIEDAD	S	0,02	0,00
2405761	29-900-003-00201-060	101000	OLIVAR-SIN VARIEDAD	S	0,03	0,00
2405756	29-900-003-00201-060	101000	OLIVAR-SIN VARIEDAD	S	0,02	0,00
2405760	29-900-003-00201-063	101000	OLIVAR-SIN VARIEDAD	S	0,07	0,00
2405752	29-900-003-00201-068	101000	OLIVAR-SIN VARIEDAD	S	0,02	0,00
2405759	29-900-003-00203-001	101000	OLIVAR-SIN VARIEDAD	S	0,66	0,00
2405749	29-900-003-00203-002	101000	OLIVAR-SIN VARIEDAD	S	0,11	0,00
2405751	29-900-004-00591-002	101000	OLIVAR-SIN VARIEDAD	S	0,68	0,00



<u>APELLIDOS Y NOMBRE / RAZÓN SOCIAL</u>	<u>NIF</u>	<u>EXPEDIENTE</u>	<u>SUP. COMPROMETIDA</u>			
			<u>(ha)</u>			
RUIZ RUIZ FRANCISCO JOSÉ	52577808S	7012281	0			
<b>RESOLUCIÓN</b>						
<b>INADMITIDO</b>						
<b>IMPORTE POR ANUALIDAD</b>						
		<u>2015</u>	<u>2016</u>	<u>2017</u>	<u>2018</u>	<u>2019</u>
<b>IMPORTE MÁXIMO SUBVENCIONABLE</b>		0,00 €	0,00 €	0,00 €	0,00 €	0,00 €
<b>IMPORTE MEDIO DE TRANSFERENCIA (€/ha)</b>		0,00 €	0,00 €	0,00 €	0,00 €	0,00 €

**INCIDENCIAS****INCIDENCIA DESCRIPCIÓN**

218	La superficie total declarada sobre un mismo recinto en el conjunto de los expedientes, no puede superar la superficie total que el SIGPAC establece para ese recinto. Ref:2371353 Recinto:29-050-001-00327-003 Cultivo:101000 OLIVAR-SIN VARIEDAD Secano Suma de superficies declaradas para este recinto por todos los solicitantes (Áreas):74 Superficie SIGPAC medida para este recinto (Áreas):57 Exceso de superficie declarada (Hectáreas):0,17 Ref:2371355 Recinto:29-050-001-00327-005 Cultivo:101000 OLIVAR-SIN VARIEDAD Secano Suma de superficies declaradas para este recinto por todos los solicitantes (Áreas):6 Superficie SIGPAC medida para este recinto (Áreas):3 Exceso de superficie declarada (Hectáreas):0,03
80403	Explotación no inscrita en SIPEA (anexo I, Orden 26 mayo 2015) Ref:2371348 Recinto:29-050-001-00319-008 Cultivo:101000 OLIVAR-SIN VARIEDAD Secano Ref:2371350 Recinto:29-050-001-00327-002 Cultivo:101000 OLIVAR-SIN VARIEDAD Secano Ref:2371353 Recinto:29-050-001-00327-003 Cultivo:101000 OLIVAR-SIN VARIEDAD Secano Ref:2371357 Recinto:29-050-001-00327-008 Cultivo:101000 OLIVAR-SIN VARIEDAD Secano
80406	Superficie admisible para la ayuda menor que la mínima requerida (anexo I, Orden 26 de mayo de 2015) Sup. Resuelta:0,77
80412	Superficie resuelta para el grupo de pago menor que la mínima requerida Ref:2371349 Recinto:29-050-001-00319-007 Cultivo:101000 OLIVAR-SIN VARIEDAD Secano Sup. Declarada:0,16 Sup. Resuelta:0,16 Ref:2371356 Recinto:29-050-001-00327-001 Cultivo:101000 OLIVAR-SIN VARIEDAD Secano Sup. Declarada:0,08 Sup. Resuelta:0,08 Ref:2371354 Recinto:29-050-001-00327-004 Cultivo:101000 OLIVAR-SIN VARIEDAD Secano Sup. Declarada:0,13 Sup. Resuelta:0,13 Ref:2371355 Recinto:29-050-001-00327-005 Cultivo:101000 OLIVAR-SIN VARIEDAD Secano Sup. Declarada:0,03 Sup. Resuelta:0 Ref:2371352 Recinto:29-050-001-00331-001 Cultivo:101000 OLIVAR-SIN VARIEDAD Secano Sup. Declarada:0,17 Sup. Resuelta:0,17 Ref:2371351 Recinto:29-050-001-00331-003 Cultivo:101000 OLIVAR-SIN VARIEDAD Secano Sup. Declarada:0,23 Sup. Resuelta:0,23

**RESUMEN CRITERIOS DE SELECCIÓN**

<b>10.1.12 Agricultura de montaña con orientación ecológica en olivar</b>	<b>PUNTOS: 3,00</b>	
	<b>PUNTOS</b>	
Solicitantes de la medida 11, específica para la conversión o mantenimiento en agricultura ecológica	3,00	S
Porcentaje de superficie determinada en zonas con limitaciones naturales u otras limitaciones específicas ubicadas en las zonas de montaña	0,00	0.0%
Porcentaje de superficie determinada situada en zonas RAMSAR	0,00	0.0%
Porcentaje de superficie determinada en zonas vulnerables a la contaminación por nitratos	0,00	0.0%
Mayor pendiente media	0,00	0.0%
Porcentaje de superficie determinada en Red Natura 2000	0,00	0.0%

**DETALLE CRITERIOS DE SELECCIÓN**

<b>10.1.12 Agricultura de montaña con orientación ecológica en olivar</b>	<b>PUNTOS: 3,00</b>	
	<b>PUNTOS</b>	
Solicitantes de la medida 11, específica para la conversión o mantenimiento en agricultura ecológica	3,00	S
Porcentaje de superficie determinada en zonas con limitaciones naturales u otras limitaciones específicas ubicadas en las zonas de montaña	0,00	0.0%
Porcentaje de superficie determinada situada en zonas RAMSAR	0,00	0.0%
Porcentaje de superficie determinada en zonas vulnerables a la contaminación por nitratos	0,00	0.0%
Mayor pendiente media	0,00	0.0%
Porcentaje de superficie determinada en Red Natura 2000	0,00	0.0%

<u>APELLIDOS Y NOMBRE / RAZÓN SOCIAL</u>		<u>NIF</u>	<u>EXPEDIENTE</u>	<u>SUP. COMPROMETIDA</u>				
				<u>(ha)</u>				
RUIZ SANCHEZ ANTONIA		25007990K	7022289	6.98				
<b>RESOLUCIÓN</b>								
<b>ADMITIDO</b>								
<b>IMPORTE POR ANUALIDAD</b>								
		<b>2015</b>	<b>2016</b>	<b>2017</b>	<b>2018</b>	<b>2019</b>		
<b>IMPORTE MÁXIMO SUBVENCIONABLE</b>		796,70 €	796,70 €	796,70 €	796,70 €	796,70 €		
<b>IMPORTE MEDIO DE TRANSFERENCIA (€/ha)</b>		114,14 €	114,14 €	114,14 €	114,14 €	114,14 €		
<b>RECINTOS COMPROMETIDOS</b>								
<u>REF.</u>	<u>REFERENCIA SIGPAC</u>	<u>CULTIVO</u>	<u>DESCRIPCIÓN CULTIVO</u>	<u>PEND. MEDIA</u>	<u>SUP. DEC. ADMIN.</u>	<u>SUP. CERT.</u>	<u>SUP. CAMPO</u>	<u>SUP. COMPROM.</u>
				<u>S/R</u>	<u>(%)</u>	<u>(ha)</u>	<u>(ha)</u>	<u>(ha)</u>
2371286	29-900-035-00581-003	101000	OLIVAR-SIN VARIEDAD	S	51,45	6,98	6,98	6,98

**INCIDENCIAS****INCIDENCIA DESCRIPCIÓN**

80403 Explotación no inscrita en SIPEA (anexo I, Orden 26 mayo 2015)  
Ref:2371287 Recinto:29-900-035-00581-013 Cultivo:101000 OLIVAR-SIN VARIEDAD Secano

**RESUMEN CRITERIOS DE SELECCIÓN**

<b>10.1.12 Agricultura de montaña con orientación ecológica en olivar</b>		<b>PUNTOS: 10,00</b>	
		<b>PUNTOS</b>	
Solicitantes de la medida 11, específica para la conversión o mantenimiento en agricultura ecológica		3,00	S
Porcentaje de superficie determinada en zonas con limitaciones naturales u otras limitaciones específicas ubicadas en las zonas de montaña		4,00	100.0%
Porcentaje de superficie determinada situada en zonas RAMSAR		0,00	0.0%
Porcentaje de superficie determinada en zonas vulnerables a la contaminación por nitratos		0,00	0.0%
Mayor pendiente media		3,00	51.45%
Porcentaje de superficie determinada en Red Natura 2000		0,00	0.0%





**DETALLE CRITERIOS DE SELECCIÓN****10.1.12 Agricultura de montaña con orientación ecológica en olivar****PUNTOS: 10,00****Solicitantes de la medida 11, específica para la conversión o mantenimiento en agricultura ecológica****PUNTOS: 3,00 S****Porcentaje de superficie determinada en zonas con limitaciones naturales u otras limitaciones específicas ubicadas en las zonas de montaña****PUNTOS: 4,00 100.0%**

<u>REF.</u>	<u>REFERENCIA SIGPAC</u>	<u>CULTIVO DESCRIPCIÓN CULTIVO</u>	<u>S/R</u>	<u>SUP. COMPROM. (ha)</u>	<u>SUP. CUMPLE (ha)</u>
2371286	29-900-035-00581-003	101000 OLIVAR-SIN VARIEDAD	S	6,98	6,98

**Porcentaje de superficie determinada situada en zonas RAMSAR****PUNTOS: 0,00 0.0%**

<u>REF.</u>	<u>REFERENCIA SIGPAC</u>	<u>CULTIVO DESCRIPCIÓN CULTIVO</u>	<u>S/R</u>	<u>SUP. COMPROM. (ha)</u>	<u>SUP. CUMPLE (ha)</u>
2371286	29-900-035-00581-003	101000 OLIVAR-SIN VARIEDAD	S	6,98	0,00

**Porcentaje de superficie determinada en zonas vulnerables a la contaminación por nitratos****PUNTOS: 0,00 0.0%**

<u>REF.</u>	<u>REFERENCIA SIGPAC</u>	<u>CULTIVO DESCRIPCIÓN CULTIVO</u>	<u>S/R</u>	<u>SUP. COMPROM. (ha)</u>	<u>SUP. CUMPLE (ha)</u>
2371286	29-900-035-00581-003	101000 OLIVAR-SIN VARIEDAD	S	6,98	0,00

**Mayor pendiente media****PUNTOS: 3,00 51.45%**

<u>REF.</u>	<u>REFERENCIA SIGPAC</u>	<u>CULTIVO DESCRIPCIÓN CULTIVO</u>	<u>S/R</u>	<u>PENDIENTE MEDIA (%)</u>	<u>SUP. COMPROM. (ha)</u>
2371286	29-900-035-00581-003	101000 OLIVAR-SIN VARIEDAD	S	51,45	6,98

**Porcentaje de superficie determinada en Red Natura 2000****PUNTOS: 0,00 0.0%**

<u>REF.</u>	<u>REFERENCIA SIGPAC</u>	<u>CULTIVO DESCRIPCIÓN CULTIVO</u>	<u>S/R</u>	<u>SUP. COMPROM. (ha)</u>	<u>SUP. CUMPLE (ha)</u>
2371286	29-900-035-00581-003	101000 OLIVAR-SIN VARIEDAD	S	6,98	0,00



<u>APellidos y nombre / RAZÓN SOCIAL</u>			<u>NIF</u>	<u>EXPEDIENTE</u>	<u>SUP. COMPROMETIDA</u>				
					<u>(ha)</u>				
SALCEDO JIMENEZ FRANCISCO			24756251V	7020100	14.93				
<b>RESOLUCIÓN ADMITIDO</b>									
<b>IMPORTES POR ANUALIDAD</b>									
			<b>2015</b>	<b>2016</b>	<b>2017</b>	<b>2018</b>	<b>2019</b>		
<b>IMPORTE MÁXIMO SUBVENCIONABLE</b>			1.704,11 €	1.704,11 €	1.704,11 €	1.704,11 €	1.704,11 €		
<b>IMPORTE MEDIO DE TRANSFERENCIA (€/ha)</b>			114,14 €	114,14 €	114,14 €	114,14 €	114,14 €		
<b>RECINTOS COMPROMETIDOS</b>									
<u>REF.</u>	<u>REFERENCIA SIGPAC</u>	<u>CULTIVO</u>	<u>DESCRIPCIÓN CULTIVO</u>	<u>S/R</u>	<u>PEND. MEDIA (%)</u>	<u>SUP. DEC. ADMIN. (ha)</u>	<u>SUP. CERT. (ha)</u>	<u>SUP. CAMPO (ha)</u>	<u>SUP. COMPROM. (ha)</u>
3063137	29-018-009-00069-006	101000	OLIVAR-SIN VARIEDAD	S	34,81	0,02	0,02		0,02
3063138	29-018-009-00069-004	101000	OLIVAR-SIN VARIEDAD	S	45,11	0,55	0,55		0,55
3063139	29-018-009-00003-025	101000	OLIVAR-SIN VARIEDAD	S	56,50	0,07	0,07		0,07
3063140	29-018-009-00003-023	101000	OLIVAR-SIN VARIEDAD	S	38,89	0,05	0,05		0,05
3063141	29-018-009-00003-021	101000	OLIVAR-SIN VARIEDAD	S	59,30	0,06	0,06		0,06
3063142	29-018-009-00003-017	101000	OLIVAR-SIN VARIEDAD	S	38,90	0,02	0,02		0,02
3063143	29-018-009-00069-010	101000	OLIVAR-SIN VARIEDAD	S	24,86	0,55	0,55		0,55
3063144	29-018-009-00003-018	101000	OLIVAR-SIN VARIEDAD	S	34,63	0,02	0,02		0,02
3063145	29-018-009-00003-019	101000	OLIVAR-SIN VARIEDAD	S	56,15	0,05	0,05		0,05
3063146	29-018-009-00003-022	101000	OLIVAR-SIN VARIEDAD	S	49,76	0,03	0,03		0,03
3063147	29-018-010-00124-009	101000	OLIVAR-SIN VARIEDAD	S	49,91	0,11	0,11		0,11
3063148	29-018-009-00003-031	101000	OLIVAR-SIN VARIEDAD	S	35,06	1,18	1,18		1,18
3063149	29-018-023-00119-012	101000	OLIVAR-SIN VARIEDAD	S	23,31	0,13	0,13		0,13
3063150	29-018-009-00003-030	101000	OLIVAR-SIN VARIEDAD	S	39,80	0,27	0,27		0,27
3063151	29-018-009-00003-024	101000	OLIVAR-SIN VARIEDAD	S	25,14	0,06	0,06		0,06
3063152	29-018-009-00003-026	101000	OLIVAR-SIN VARIEDAD	S	58,90	0,15	0,15		0,15
3063153	29-018-010-00124-008	101000	OLIVAR-SIN VARIEDAD	S	48,25	0,07	0,07		0,07
3063154	29-018-023-00003-003	101000	OLIVAR-SIN VARIEDAD	S	27,63	0,04	0,04		0,04
3063155	29-018-023-00002-001	101000	OLIVAR-SIN VARIEDAD	S	35,29	0,25	0,25		0,25
3063156	29-018-023-00001-001	101000	OLIVAR-SIN VARIEDAD	S	39,89	0,64	0,64		0,64
3063157	29-018-010-00124-007	101000	OLIVAR-SIN VARIEDAD	S	48,68	0,05	0,05		0,05
3063158	29-018-009-00003-047	101000	OLIVAR-SIN VARIEDAD	S	25,68	0,08	0,08		0,08
3063159	29-018-009-00003-045	101000	OLIVAR-SIN VARIEDAD	S	37,42	0,65	0,65		0,65
3063160	29-018-009-00003-052	101000	OLIVAR-SIN VARIEDAD	S	66,02	0,07	0,07		0,07
3063161	29-018-009-00003-051	101000	OLIVAR-SIN VARIEDAD	S	65,94	0,04	0,04		0,04
3063162	29-018-009-00003-048	101000	OLIVAR-SIN VARIEDAD	S	44,58	0,16	0,16		0,16
3063163	29-018-009-00003-033	101000	OLIVAR-SIN VARIEDAD	S	36,53	5,74	5,74		5,74
3063164	29-018-009-00003-032	101000	OLIVAR-SIN VARIEDAD	S	25,45	1,29	1,29		1,29
3063165	29-018-010-00124-010	101000	OLIVAR-SIN VARIEDAD	S	50,03	0,12	0,12		0,12
3063166	29-018-009-00003-027	101000	OLIVAR-SIN VARIEDAD	S	54,96	0,24	0,24		0,24
3063167	29-018-010-00217-002	101000	OLIVAR-SIN VARIEDAD	S	29,14	0,56	0,56		0,56
3063168	29-018-009-00003-029	101000	OLIVAR-SIN VARIEDAD	S	41,09	0,27	0,27		0,27
3063169	29-018-009-00069-007	101000	OLIVAR-SIN VARIEDAD	S	45,72	0,60	0,60		0,60
3063170	29-018-009-00003-002	101000	OLIVAR-SIN VARIEDAD	S	37,80	0,09	0,09		0,09
3063171	29-018-009-00003-003	101000	OLIVAR-SIN VARIEDAD	S	61,38	0,08	0,08		0,08
3063172	29-018-009-00003-001	101000	OLIVAR-SIN VARIEDAD	S	62,27	0,04	0,04		0,04
3063173	29-018-009-00069-005	101000	OLIVAR-SIN VARIEDAD	S	38,14	0,53	0,53		0,53



**RESUMEN CRITERIOS DE SELECCIÓN****10.1.12 Agricultura de montaña con orientación ecológica en olivar****PUNTOS: 10,00**

	<b>PUNTOS</b>	
Solicitantes de la medida 11, específica para la conversión o mantenimiento en agricultura ecológica	3,00	S
Porcentaje de superficie determinada en zonas con limitaciones naturales u otras limitaciones específicas ubicadas en las zonas de montaña	4,00	100.0%
Porcentaje de superficie determinada situada en zonas RAMSAR	0,00	0.0%
Porcentaje de superficie determinada en zonas vulnerables a la contaminación por nitratos	0,00	0.0%
Mayor pendiente media	3,00	37.17%
Porcentaje de superficie determinada en Red Natura 2000	0,00	0.0%

**DETALLE CRITERIOS DE SELECCIÓN****10.1.12 Agricultura de montaña con orientación ecológica en olivar****PUNTOS: 10,00**

Solicitantes de la medida 11, específica para la conversión o mantenimiento en agricultura ecológica	<b>PUNTOS:</b> 3,00	S
Porcentaje de superficie determinada en zonas con limitaciones naturales u otras limitaciones específicas ubicadas en las zonas de montaña	<b>PUNTOS:</b> 4,00	100.0%

<b>REF.</b>	<b>REFERENCIA SIGPAC</b>	<b>CULTIVO</b>	<b>DESCRIPCIÓN CULTIVO</b>	<b>S/R</b>	<b>SUP. COMPROM. (ha)</b>	<b>SUP. CUMPLE (ha)</b>
3063172	29-018-009-00003-001	101000	OLIVAR-SIN VARIEDAD	S	0,04	0,04
3063170	29-018-009-00003-002	101000	OLIVAR-SIN VARIEDAD	S	0,09	0,09
3063171	29-018-009-00003-003	101000	OLIVAR-SIN VARIEDAD	S	0,08	0,08
3063142	29-018-009-00003-017	101000	OLIVAR-SIN VARIEDAD	S	0,02	0,02
3063144	29-018-009-00003-018	101000	OLIVAR-SIN VARIEDAD	S	0,02	0,02
3063145	29-018-009-00003-019	101000	OLIVAR-SIN VARIEDAD	S	0,05	0,05
3063141	29-018-009-00003-021	101000	OLIVAR-SIN VARIEDAD	S	0,06	0,06
3063146	29-018-009-00003-022	101000	OLIVAR-SIN VARIEDAD	S	0,03	0,03
3063140	29-018-009-00003-023	101000	OLIVAR-SIN VARIEDAD	S	0,05	0,05
3063151	29-018-009-00003-024	101000	OLIVAR-SIN VARIEDAD	S	0,06	0,06
3063139	29-018-009-00003-025	101000	OLIVAR-SIN VARIEDAD	S	0,07	0,07
3063152	29-018-009-00003-026	101000	OLIVAR-SIN VARIEDAD	S	0,15	0,15
3063166	29-018-009-00003-027	101000	OLIVAR-SIN VARIEDAD	S	0,24	0,24
3063168	29-018-009-00003-029	101000	OLIVAR-SIN VARIEDAD	S	0,27	0,27
3063150	29-018-009-00003-030	101000	OLIVAR-SIN VARIEDAD	S	0,27	0,27
3063148	29-018-009-00003-031	101000	OLIVAR-SIN VARIEDAD	S	1,18	1,18
3063164	29-018-009-00003-032	101000	OLIVAR-SIN VARIEDAD	S	1,29	1,29
3063163	29-018-009-00003-033	101000	OLIVAR-SIN VARIEDAD	S	5,74	5,74
3063159	29-018-009-00003-045	101000	OLIVAR-SIN VARIEDAD	S	0,65	0,65
3063158	29-018-009-00003-047	101000	OLIVAR-SIN VARIEDAD	S	0,08	0,08
3063162	29-018-009-00003-048	101000	OLIVAR-SIN VARIEDAD	S	0,16	0,16
3063161	29-018-009-00003-051	101000	OLIVAR-SIN VARIEDAD	S	0,04	0,04
3063160	29-018-009-00003-052	101000	OLIVAR-SIN VARIEDAD	S	0,07	0,07
3063138	29-018-009-00069-004	101000	OLIVAR-SIN VARIEDAD	S	0,55	0,55
3063173	29-018-009-00069-005	101000	OLIVAR-SIN VARIEDAD	S	0,53	0,53
3063137	29-018-009-00069-006	101000	OLIVAR-SIN VARIEDAD	S	0,02	0,02
3063169	29-018-009-00069-007	101000	OLIVAR-SIN VARIEDAD	S	0,60	0,60
3063143	29-018-009-00069-010	101000	OLIVAR-SIN VARIEDAD	S	0,55	0,55
3063157	29-018-010-00124-007	101000	OLIVAR-SIN VARIEDAD	S	0,05	0,05
3063153	29-018-010-00124-008	101000	OLIVAR-SIN VARIEDAD	S	0,07	0,07
3063147	29-018-010-00124-009	101000	OLIVAR-SIN VARIEDAD	S	0,11	0,11
3063165	29-018-010-00124-010	101000	OLIVAR-SIN VARIEDAD	S	0,12	0,12
3063167	29-018-010-00217-002	101000	OLIVAR-SIN VARIEDAD	S	0,56	0,56
3063156	29-018-023-00001-001	101000	OLIVAR-SIN VARIEDAD	S	0,64	0,64
3063155	29-018-023-00002-001	101000	OLIVAR-SIN VARIEDAD	S	0,25	0,25
3063154	29-018-023-00003-003	101000	OLIVAR-SIN VARIEDAD	S	0,04	0,04
3063149	29-018-023-00119-012	101000	OLIVAR-SIN VARIEDAD	S	0,13	0,13

Porcentaje de superficie determinada situada en zonas RAMSAR

**PUNTOS:** 0,00 0.0%

REF.	REFERENCIA SIGPAC	CULTIVO	DESCRIPCIÓN CULTIVO	S/R	SUP.	SUP.
					COMPROM.	CUMPLE
					(ha)	(ha)
3063172	29-018-009-00003-001	101000	OLIVAR-SIN VARIEDAD	S	0,04	0,00
3063170	29-018-009-00003-002	101000	OLIVAR-SIN VARIEDAD	S	0,09	0,00
3063171	29-018-009-00003-003	101000	OLIVAR-SIN VARIEDAD	S	0,08	0,00
3063142	29-018-009-00003-017	101000	OLIVAR-SIN VARIEDAD	S	0,02	0,00
3063144	29-018-009-00003-018	101000	OLIVAR-SIN VARIEDAD	S	0,02	0,00
3063145	29-018-009-00003-019	101000	OLIVAR-SIN VARIEDAD	S	0,05	0,00
3063141	29-018-009-00003-021	101000	OLIVAR-SIN VARIEDAD	S	0,06	0,00
3063146	29-018-009-00003-022	101000	OLIVAR-SIN VARIEDAD	S	0,03	0,00
3063140	29-018-009-00003-023	101000	OLIVAR-SIN VARIEDAD	S	0,05	0,00
3063151	29-018-009-00003-024	101000	OLIVAR-SIN VARIEDAD	S	0,06	0,00
3063139	29-018-009-00003-025	101000	OLIVAR-SIN VARIEDAD	S	0,07	0,00
3063152	29-018-009-00003-026	101000	OLIVAR-SIN VARIEDAD	S	0,15	0,00
3063166	29-018-009-00003-027	101000	OLIVAR-SIN VARIEDAD	S	0,24	0,00
3063168	29-018-009-00003-029	101000	OLIVAR-SIN VARIEDAD	S	0,27	0,00
3063150	29-018-009-00003-030	101000	OLIVAR-SIN VARIEDAD	S	0,27	0,00
3063148	29-018-009-00003-031	101000	OLIVAR-SIN VARIEDAD	S	1,18	0,00
3063164	29-018-009-00003-032	101000	OLIVAR-SIN VARIEDAD	S	1,29	0,00
3063163	29-018-009-00003-033	101000	OLIVAR-SIN VARIEDAD	S	5,74	0,00
3063159	29-018-009-00003-045	101000	OLIVAR-SIN VARIEDAD	S	0,65	0,00
3063158	29-018-009-00003-047	101000	OLIVAR-SIN VARIEDAD	S	0,08	0,00
3063162	29-018-009-00003-048	101000	OLIVAR-SIN VARIEDAD	S	0,16	0,00
3063161	29-018-009-00003-051	101000	OLIVAR-SIN VARIEDAD	S	0,04	0,00
3063160	29-018-009-00003-052	101000	OLIVAR-SIN VARIEDAD	S	0,07	0,00
3063138	29-018-009-00069-004	101000	OLIVAR-SIN VARIEDAD	S	0,55	0,00
3063173	29-018-009-00069-005	101000	OLIVAR-SIN VARIEDAD	S	0,53	0,00
3063137	29-018-009-00069-006	101000	OLIVAR-SIN VARIEDAD	S	0,02	0,00
3063169	29-018-009-00069-007	101000	OLIVAR-SIN VARIEDAD	S	0,60	0,00
3063143	29-018-009-00069-010	101000	OLIVAR-SIN VARIEDAD	S	0,55	0,00
3063157	29-018-010-00124-007	101000	OLIVAR-SIN VARIEDAD	S	0,05	0,00
3063153	29-018-010-00124-008	101000	OLIVAR-SIN VARIEDAD	S	0,07	0,00
3063147	29-018-010-00124-009	101000	OLIVAR-SIN VARIEDAD	S	0,11	0,00
3063165	29-018-010-00124-010	101000	OLIVAR-SIN VARIEDAD	S	0,12	0,00
3063167	29-018-010-00217-002	101000	OLIVAR-SIN VARIEDAD	S	0,56	0,00
3063156	29-018-023-00001-001	101000	OLIVAR-SIN VARIEDAD	S	0,64	0,00
3063155	29-018-023-00002-001	101000	OLIVAR-SIN VARIEDAD	S	0,25	0,00
3063154	29-018-023-00003-003	101000	OLIVAR-SIN VARIEDAD	S	0,04	0,00
3063149	29-018-023-00119-012	101000	OLIVAR-SIN VARIEDAD	S	0,13	0,00

**Porcentaje de superficie determinada en zonas vulnerables a la contaminación por nitratos**

PUNTOS: 0,00 0.0%

REF.	REFERENCIA SIGPAC	CULTIVO	DESCRIPCIÓN CULTIVO	S/R	SUP.	SUP.
					COMPROM.	CUMPLE
					(ha)	(ha)
3063172	29-018-009-00003-001	101000	OLIVAR-SIN VARIEDAD	S	0,04	0,00
3063170	29-018-009-00003-002	101000	OLIVAR-SIN VARIEDAD	S	0,09	0,00
3063171	29-018-009-00003-003	101000	OLIVAR-SIN VARIEDAD	S	0,08	0,00
3063142	29-018-009-00003-017	101000	OLIVAR-SIN VARIEDAD	S	0,02	0,00
3063144	29-018-009-00003-018	101000	OLIVAR-SIN VARIEDAD	S	0,02	0,00
3063145	29-018-009-00003-019	101000	OLIVAR-SIN VARIEDAD	S	0,05	0,00
3063141	29-018-009-00003-021	101000	OLIVAR-SIN VARIEDAD	S	0,06	0,00
3063146	29-018-009-00003-022	101000	OLIVAR-SIN VARIEDAD	S	0,03	0,00
3063140	29-018-009-00003-023	101000	OLIVAR-SIN VARIEDAD	S	0,05	0,00
3063151	29-018-009-00003-024	101000	OLIVAR-SIN VARIEDAD	S	0,06	0,00
3063139	29-018-009-00003-025	101000	OLIVAR-SIN VARIEDAD	S	0,07	0,00
3063152	29-018-009-00003-026	101000	OLIVAR-SIN VARIEDAD	S	0,15	0,00
3063166	29-018-009-00003-027	101000	OLIVAR-SIN VARIEDAD	S	0,24	0,00
3063168	29-018-009-00003-029	101000	OLIVAR-SIN VARIEDAD	S	0,27	0,00

REF.	REFERENCIA SIGPAC	CULTIVO	DESCRIPCIÓN CULTIVO	S/R	SUP.	SUP.
					COMPROM.	CUMPLE
					(ha)	(ha)
3063150	29-018-009-00003-030	101000	OLIVAR-SIN VARIEDAD	S	0,27	0,00
3063148	29-018-009-00003-031	101000	OLIVAR-SIN VARIEDAD	S	1,18	0,00
3063164	29-018-009-00003-032	101000	OLIVAR-SIN VARIEDAD	S	1,29	0,00
3063163	29-018-009-00003-033	101000	OLIVAR-SIN VARIEDAD	S	5,74	0,00
3063159	29-018-009-00003-045	101000	OLIVAR-SIN VARIEDAD	S	0,65	0,00
3063158	29-018-009-00003-047	101000	OLIVAR-SIN VARIEDAD	S	0,08	0,00
3063162	29-018-009-00003-048	101000	OLIVAR-SIN VARIEDAD	S	0,16	0,00
3063161	29-018-009-00003-051	101000	OLIVAR-SIN VARIEDAD	S	0,04	0,00
3063160	29-018-009-00003-052	101000	OLIVAR-SIN VARIEDAD	S	0,07	0,00
3063138	29-018-009-00069-004	101000	OLIVAR-SIN VARIEDAD	S	0,55	0,00
3063173	29-018-009-00069-005	101000	OLIVAR-SIN VARIEDAD	S	0,53	0,00
3063137	29-018-009-00069-006	101000	OLIVAR-SIN VARIEDAD	S	0,02	0,00
3063169	29-018-009-00069-007	101000	OLIVAR-SIN VARIEDAD	S	0,60	0,00
3063143	29-018-009-00069-010	101000	OLIVAR-SIN VARIEDAD	S	0,55	0,00
3063157	29-018-010-00124-007	101000	OLIVAR-SIN VARIEDAD	S	0,05	0,00
3063153	29-018-010-00124-008	101000	OLIVAR-SIN VARIEDAD	S	0,07	0,00
3063147	29-018-010-00124-009	101000	OLIVAR-SIN VARIEDAD	S	0,11	0,00
3063165	29-018-010-00124-010	101000	OLIVAR-SIN VARIEDAD	S	0,12	0,00
3063167	29-018-010-00217-002	101000	OLIVAR-SIN VARIEDAD	S	0,56	0,00
3063156	29-018-023-00001-001	101000	OLIVAR-SIN VARIEDAD	S	0,64	0,00
3063155	29-018-023-00002-001	101000	OLIVAR-SIN VARIEDAD	S	0,25	0,00
3063154	29-018-023-00003-003	101000	OLIVAR-SIN VARIEDAD	S	0,04	0,00
3063149	29-018-023-00119-012	101000	OLIVAR-SIN VARIEDAD	S	0,13	0,00

## Mayor pendiente media

PUNTOS: 3,00 37.17%


REF.	REFERENCIA SIGPAC	CULTIVO	DESCRIPCIÓN CULTIVO	S/R	PENDIENTE	SUP.
					MEDIA (%)	COMPROM.
					(%)	(ha)
3063172	29-018-009-00003-001	101000	OLIVAR-SIN VARIEDAD	S	62,27	0,04
3063170	29-018-009-00003-002	101000	OLIVAR-SIN VARIEDAD	S	37,80	0,09
3063171	29-018-009-00003-003	101000	OLIVAR-SIN VARIEDAD	S	61,38	0,08
3063142	29-018-009-00003-017	101000	OLIVAR-SIN VARIEDAD	S	38,90	0,02
3063144	29-018-009-00003-018	101000	OLIVAR-SIN VARIEDAD	S	34,63	0,02
3063145	29-018-009-00003-019	101000	OLIVAR-SIN VARIEDAD	S	56,15	0,05
3063141	29-018-009-00003-021	101000	OLIVAR-SIN VARIEDAD	S	59,30	0,06
3063146	29-018-009-00003-022	101000	OLIVAR-SIN VARIEDAD	S	49,76	0,03
3063140	29-018-009-00003-023	101000	OLIVAR-SIN VARIEDAD	S	38,89	0,05
3063151	29-018-009-00003-024	101000	OLIVAR-SIN VARIEDAD	S	25,14	0,06
3063139	29-018-009-00003-025	101000	OLIVAR-SIN VARIEDAD	S	56,50	0,07
3063152	29-018-009-00003-026	101000	OLIVAR-SIN VARIEDAD	S	58,90	0,15
3063166	29-018-009-00003-027	101000	OLIVAR-SIN VARIEDAD	S	54,96	0,24
3063168	29-018-009-00003-029	101000	OLIVAR-SIN VARIEDAD	S	41,09	0,27
3063150	29-018-009-00003-030	101000	OLIVAR-SIN VARIEDAD	S	39,80	0,27
3063148	29-018-009-00003-031	101000	OLIVAR-SIN VARIEDAD	S	35,06	1,18
3063164	29-018-009-00003-032	101000	OLIVAR-SIN VARIEDAD	S	25,45	1,29
3063163	29-018-009-00003-033	101000	OLIVAR-SIN VARIEDAD	S	36,53	5,74
3063159	29-018-009-00003-045	101000	OLIVAR-SIN VARIEDAD	S	37,42	0,65
3063158	29-018-009-00003-047	101000	OLIVAR-SIN VARIEDAD	S	25,68	0,08
3063162	29-018-009-00003-048	101000	OLIVAR-SIN VARIEDAD	S	44,58	0,16
3063161	29-018-009-00003-051	101000	OLIVAR-SIN VARIEDAD	S	65,94	0,04
3063160	29-018-009-00003-052	101000	OLIVAR-SIN VARIEDAD	S	66,02	0,07
3063138	29-018-009-00069-004	101000	OLIVAR-SIN VARIEDAD	S	45,11	0,55
3063173	29-018-009-00069-005	101000	OLIVAR-SIN VARIEDAD	S	38,14	0,53
3063137	29-018-009-00069-006	101000	OLIVAR-SIN VARIEDAD	S	34,81	0,02
3063169	29-018-009-00069-007	101000	OLIVAR-SIN VARIEDAD	S	45,72	0,60
3063143	29-018-009-00069-010	101000	OLIVAR-SIN VARIEDAD	S	24,86	0,55

REF.	REFERENCIA SIGPAC	CULTIVO	DESCRIPCIÓN CULTIVO	S/R	PENDIENTE	SUP.
					MEDIA (%)	COMPROM.
						(ha)
3063157	29-018-010-00124-007	101000	OLIVAR-SIN VARIEDAD	S	48,68	0,05
3063153	29-018-010-00124-008	101000	OLIVAR-SIN VARIEDAD	S	48,25	0,07
3063147	29-018-010-00124-009	101000	OLIVAR-SIN VARIEDAD	S	49,91	0,11
3063165	29-018-010-00124-010	101000	OLIVAR-SIN VARIEDAD	S	50,03	0,12
3063167	29-018-010-00217-002	101000	OLIVAR-SIN VARIEDAD	S	29,14	0,56
3063156	29-018-023-00001-001	101000	OLIVAR-SIN VARIEDAD	S	39,89	0,64
3063155	29-018-023-00002-001	101000	OLIVAR-SIN VARIEDAD	S	35,29	0,25
3063154	29-018-023-00003-003	101000	OLIVAR-SIN VARIEDAD	S	27,63	0,04
3063149	29-018-023-00119-012	101000	OLIVAR-SIN VARIEDAD	S	23,31	0,13

## Porcentaje de superficie determinada en Red Natura 2000

PUNTOS: 0,00 0.0%

REF.	REFERENCIA SIGPAC	CULTIVO	DESCRIPCIÓN CULTIVO	S/R	SUP.	SUP.
					COMPROM.	CUMPLE
					(ha)	(ha)
3063172	29-018-009-00003-001	101000	OLIVAR-SIN VARIEDAD	S	0,04	0,00
3063170	29-018-009-00003-002	101000	OLIVAR-SIN VARIEDAD	S	0,09	0,00
3063171	29-018-009-00003-003	101000	OLIVAR-SIN VARIEDAD	S	0,08	0,00
3063142	29-018-009-00003-017	101000	OLIVAR-SIN VARIEDAD	S	0,02	0,00
3063144	29-018-009-00003-018	101000	OLIVAR-SIN VARIEDAD	S	0,02	0,00
3063145	29-018-009-00003-019	101000	OLIVAR-SIN VARIEDAD	S	0,05	0,00
3063141	29-018-009-00003-021	101000	OLIVAR-SIN VARIEDAD	S	0,06	0,00
3063146	29-018-009-00003-022	101000	OLIVAR-SIN VARIEDAD	S	0,03	0,00
3063140	29-018-009-00003-023	101000	OLIVAR-SIN VARIEDAD	S	0,05	0,00
3063151	29-018-009-00003-024	101000	OLIVAR-SIN VARIEDAD	S	0,06	0,00
3063139	29-018-009-00003-025	101000	OLIVAR-SIN VARIEDAD	S	0,07	0,00
3063152	29-018-009-00003-026	101000	OLIVAR-SIN VARIEDAD	S	0,15	0,00
3063166	29-018-009-00003-027	101000	OLIVAR-SIN VARIEDAD	S	0,24	0,00
3063168	29-018-009-00003-029	101000	OLIVAR-SIN VARIEDAD	S	0,27	0,00
3063150	29-018-009-00003-030	101000	OLIVAR-SIN VARIEDAD	S	0,27	0,00
3063148	29-018-009-00003-031	101000	OLIVAR-SIN VARIEDAD	S	1,18	0,00
3063164	29-018-009-00003-032	101000	OLIVAR-SIN VARIEDAD	S	1,29	0,00
3063163	29-018-009-00003-033	101000	OLIVAR-SIN VARIEDAD	S	5,74	0,00
3063159	29-018-009-00003-045	101000	OLIVAR-SIN VARIEDAD	S	0,65	0,00
3063158	29-018-009-00003-047	101000	OLIVAR-SIN VARIEDAD	S	0,08	0,00
3063162	29-018-009-00003-048	101000	OLIVAR-SIN VARIEDAD	S	0,16	0,00
3063161	29-018-009-00003-051	101000	OLIVAR-SIN VARIEDAD	S	0,04	0,00
3063160	29-018-009-00003-052	101000	OLIVAR-SIN VARIEDAD	S	0,07	0,00
3063138	29-018-009-00069-004	101000	OLIVAR-SIN VARIEDAD	S	0,55	0,00
3063173	29-018-009-00069-005	101000	OLIVAR-SIN VARIEDAD	S	0,53	0,00
3063137	29-018-009-00069-006	101000	OLIVAR-SIN VARIEDAD	S	0,02	0,00
3063169	29-018-009-00069-007	101000	OLIVAR-SIN VARIEDAD	S	0,60	0,00
3063143	29-018-009-00069-010	101000	OLIVAR-SIN VARIEDAD	S	0,55	0,00
3063157	29-018-010-00124-007	101000	OLIVAR-SIN VARIEDAD	S	0,05	0,00
3063153	29-018-010-00124-008	101000	OLIVAR-SIN VARIEDAD	S	0,07	0,00
3063147	29-018-010-00124-009	101000	OLIVAR-SIN VARIEDAD	S	0,11	0,00
3063165	29-018-010-00124-010	101000	OLIVAR-SIN VARIEDAD	S	0,12	0,00
3063167	29-018-010-00217-002	101000	OLIVAR-SIN VARIEDAD	S	0,56	0,00
3063156	29-018-023-00001-001	101000	OLIVAR-SIN VARIEDAD	S	0,64	0,00
3063155	29-018-023-00002-001	101000	OLIVAR-SIN VARIEDAD	S	0,25	0,00
3063154	29-018-023-00003-003	101000	OLIVAR-SIN VARIEDAD	S	0,04	0,00
3063149	29-018-023-00119-012	101000	OLIVAR-SIN VARIEDAD	S	0,13	0,00



<u>APELLIDOS Y NOMBRE / RAZÓN SOCIAL</u>		<u>NIF</u>	<u>EXPEDIENTE</u>	<u>SUP. COMPROMETIDA</u>				
				<u>(ha)</u>				
SANCHEZ MEDINA MANUEL		24892826H	7020116	2.03				
<b>RESOLUCIÓN</b>								
<b>ADMITIDO</b>								
<b>IMPORTE POR ANUALIDAD</b>								
		<b>2015</b>	<b>2016</b>	<b>2017</b>	<b>2018</b>	<b>2019</b>		
<b>IMPORTE MÁXIMO SUBVENCIONABLE</b>		231,70 €	231,70 €	231,70 €	231,70 €	231,70 €		
<b>IMPORTE MEDIO DE TRANSFERENCIA (€/ha)</b>		114,14 €	114,14 €	114,14 €	114,14 €	114,14 €		
<b>RECINTOS COMPROMETIDOS</b>								
<u>REF.</u>	<u>REFERENCIA SIGPAC</u>	<u>CULTIVO</u>	<u>DESCRIPCIÓN CULTIVO</u>	<u>PEND. MEDIA</u>	<u>SUP. DEC. ADMIN.</u>	<u>SUP. CERT.</u>	<u>SUP. CAMPO</u>	<u>SUP. COMPROM.</u>
				<u>S/R</u>	<u>(%)</u>	<u>(ha)</u>	<u>(ha)</u>	<u>(ha)</u>
2301895	29-040-037-00039-003	101000	OLIVAR-SIN VARIEDAD	S	22,62	2,03	2,03	2,03

### RESUMEN CRITERIOS DE SELECCIÓN

<b>10.1.12 Agricultura de montaña con orientación ecológica en olivar</b>		<b>PUNTOS: 12,00</b>	
		<b>PUNTOS</b>	
Solicitantes de la medida 11, específica para la conversión o mantenimiento en agricultura ecológica		3,00	S
Porcentaje de superficie determinada en zonas con limitaciones naturales u otras limitaciones específicas ubicadas en las zonas de montaña		4,00	100.0%
Porcentaje de superficie determinada situada en zonas RAMSAR		0,00	0.0%
Porcentaje de superficie determinada en zonas vulnerables a la contaminación por nitratos		4,00	100.0%
Mayor pendiente media		1,00	22.62%
Porcentaje de superficie determinada en Red Natura 2000		0,00	0.0%





**DETALLE CRITERIOS DE SELECCIÓN****10.1.12 Agricultura de montaña con orientación ecológica en olivar****PUNTOS: 12,00****Solicitantes de la medida 11, específica para la conversión o mantenimiento en agricultura ecológica****PUNTOS: 3,00 S****Porcentaje de superficie determinada en zonas con limitaciones naturales u otras limitaciones específicas ubicadas en las zonas de montaña****PUNTOS: 4,00 100.0%**

<u>REF.</u>	<u>REFERENCIA SIGPAC</u>	<u>CULTIVO</u>	<u>DESCRIPCIÓN CULTIVO</u>	<u>S/R</u>	<u>SUP.</u> <u>COMPROM.</u> <u>(ha)</u>	<u>SUP.</u> <u>CUMPLE</u> <u>(ha)</u>
2301895	29-040-037-00039-003	101000	OLIVAR-SIN VARIEDAD	S	2,03	2,03

**Porcentaje de superficie determinada situada en zonas RAMSAR****PUNTOS: 0,00 0.0%**

<u>REF.</u>	<u>REFERENCIA SIGPAC</u>	<u>CULTIVO</u>	<u>DESCRIPCIÓN CULTIVO</u>	<u>S/R</u>	<u>SUP.</u> <u>COMPROM.</u> <u>(ha)</u>	<u>SUP.</u> <u>CUMPLE</u> <u>(ha)</u>
2301895	29-040-037-00039-003	101000	OLIVAR-SIN VARIEDAD	S	2,03	0,00

**Porcentaje de superficie determinada en zonas vulnerables a la contaminación por nitratos****PUNTOS: 4,00 100.0%**

<u>REF.</u>	<u>REFERENCIA SIGPAC</u>	<u>CULTIVO</u>	<u>DESCRIPCIÓN CULTIVO</u>	<u>S/R</u>	<u>SUP.</u> <u>COMPROM.</u> <u>(ha)</u>	<u>SUP.</u> <u>CUMPLE</u> <u>(ha)</u>
2301895	29-040-037-00039-003	101000	OLIVAR-SIN VARIEDAD	S	2,03	2,03

**Mayor pendiente media****PUNTOS: 1,00 22.62%**

<u>REF.</u>	<u>REFERENCIA SIGPAC</u>	<u>CULTIVO</u>	<u>DESCRIPCIÓN CULTIVO</u>	<u>S/R</u>	<u>PENDIENTE</u> <u>MEDIA (%)</u>	<u>SUP.</u> <u>COMPROM.</u> <u>(ha)</u>
2301895	29-040-037-00039-003	101000	OLIVAR-SIN VARIEDAD	S	22,62	2,03

**Porcentaje de superficie determinada en Red Natura 2000****PUNTOS: 0,00 0.0%**

<u>REF.</u>	<u>REFERENCIA SIGPAC</u>	<u>CULTIVO</u>	<u>DESCRIPCIÓN CULTIVO</u>	<u>S/R</u>	<u>SUP.</u> <u>COMPROM.</u> <u>(ha)</u>	<u>SUP.</u> <u>CUMPLE</u> <u>(ha)</u>
2301895	29-040-037-00039-003	101000	OLIVAR-SIN VARIEDAD	S	2,03	0,00





<u>APELLIDOS Y NOMBRE / RAZÓN SOCIAL</u>		<u>NIF</u>	<u>EXPEDIENTE</u>	<u>SUP. COMPROMETIDA</u>				
				<u>(ha)</u>				
SANCHEZ MORON JESUS BALDOMERO		33357021Y	7021940	2.96				
<b>RESOLUCIÓN</b>								
<b>ADMITIDO</b>								
<b>IMPORTE POR ANUALIDAD</b>								
		<b>2015</b>	<b>2016</b>	<b>2017</b>	<b>2018</b>	<b>2019</b>		
<b>IMPORTE MÁXIMO SUBVENCIONABLE</b>		337,85 €	337,85 €	337,85 €	337,85 €	337,85 €		
<b>IMPORTE MEDIO DE TRANSFERENCIA (€/ha)</b>		114,14 €	114,14 €	114,14 €	114,14 €	114,14 €		
<b>RECINTOS COMPROMETIDOS</b>								
<u>REF.</u>	<u>REFERENCIA SIGPAC</u>	<u>CULTIVO</u>	<u>DESCRIPCIÓN CULTIVO</u>	<u>PEND. MEDIA</u>	<u>SUP. DEC. ADMIN.</u>	<u>SUP. CERT.</u>	<u>SUP. CAMPO</u>	<u>SUP. COMPROM.</u>
				<u>S/R</u>	<u>(%)</u>	<u>(ha)</u>	<u>(ha)</u>	<u>(ha)</u>
2350067	29-080-019-00159-008	101000	OLIVAR-SIN VARIEDAD	S	48,15	2,88	2,88	2,57
2350068	29-080-019-00159-015	101000	OLIVAR-SIN VARIEDAD	S	39,22	0,03	0,03	0,03
2350069	29-080-019-10159-002	101000	OLIVAR-SIN VARIEDAD	S	25,77	0,36	0,36	0,36

**RESUMEN CRITERIOS DE SELECCIÓN**

<b>10.1.12 Agricultura de montaña con orientación ecológica en olivar</b>		<b>PUNTOS: 10,00</b>	
		<b>PUNTOS</b>	
Solicitantes de la medida 11, específica para la conversión o mantenimiento en agricultura ecológica		3,00	S
Porcentaje de superficie determinada en zonas con limitaciones naturales u otras limitaciones específicas ubicadas en las zonas de montaña		0,00	0.0%
Porcentaje de superficie determinada situada en zonas RAMSAR		0,00	0.0%
Porcentaje de superficie determinada en zonas vulnerables a la contaminación por nitratos		4,00	100.0%
Mayor pendiente media		3,00	45.34%
Porcentaje de superficie determinada en Red Natura 2000		0,00	0.0%



**DETALLE CRITERIOS DE SELECCIÓN****10.1.12 Agricultura de montaña con orientación ecológica en olivar****PUNTOS:** 10,00**Solicitantes de la medida 11, específica para la conversión o mantenimiento en agricultura ecológica****PUNTOS:** 3,00 S**Porcentaje de superficie determinada en zonas con limitaciones naturales u otras limitaciones específicas ubicadas en las zonas de montaña****PUNTOS:** 0,00 0.0%

<u>REF.</u>	<u>REFERENCIA SIGPAC</u>	<u>CULTIVO DESCRIPCIÓN CULTIVO</u>	<u>S/R</u>	<u>SUP. COMPROM.</u> <u>(ha)</u>	<u>SUP. CUMPLE</u> <u>(ha)</u>
2350067	29-080-019-00159-008	101000 OLIVAR-SIN VARIEDAD	S	2,57	0,00
2350068	29-080-019-00159-015	101000 OLIVAR-SIN VARIEDAD	S	0,03	0,00
2350069	29-080-019-10159-002	101000 OLIVAR-SIN VARIEDAD	S	0,36	0,00

**Porcentaje de superficie determinada situada en zonas RAMSAR****PUNTOS:** 0,00 0.0%

<u>REF.</u>	<u>REFERENCIA SIGPAC</u>	<u>CULTIVO DESCRIPCIÓN CULTIVO</u>	<u>S/R</u>	<u>SUP. COMPROM.</u> <u>(ha)</u>	<u>SUP. CUMPLE</u> <u>(ha)</u>
2350067	29-080-019-00159-008	101000 OLIVAR-SIN VARIEDAD	S	2,57	0,00
2350068	29-080-019-00159-015	101000 OLIVAR-SIN VARIEDAD	S	0,03	0,00
2350069	29-080-019-10159-002	101000 OLIVAR-SIN VARIEDAD	S	0,36	0,00

**Porcentaje de superficie determinada en zonas vulnerables a la contaminación por nitratos****PUNTOS:** 4,00 100.0%

<u>REF.</u>	<u>REFERENCIA SIGPAC</u>	<u>CULTIVO DESCRIPCIÓN CULTIVO</u>	<u>S/R</u>	<u>SUP. COMPROM.</u> <u>(ha)</u>	<u>SUP. CUMPLE</u> <u>(ha)</u>
2350067	29-080-019-00159-008	101000 OLIVAR-SIN VARIEDAD	S	2,57	2,57
2350068	29-080-019-00159-015	101000 OLIVAR-SIN VARIEDAD	S	0,03	0,03
2350069	29-080-019-10159-002	101000 OLIVAR-SIN VARIEDAD	S	0,36	0,36

**Mayor pendiente media****PUNTOS:** 3,00 45.34%

<u>REF.</u>	<u>REFERENCIA SIGPAC</u>	<u>CULTIVO DESCRIPCIÓN CULTIVO</u>	<u>S/R</u>	<u>PENDIENTE MEDIA (%)</u>	<u>SUP. COMPROM.</u> <u>(ha)</u>
2350067	29-080-019-00159-008	101000 OLIVAR-SIN VARIEDAD	S	48,15	2,57
2350068	29-080-019-00159-015	101000 OLIVAR-SIN VARIEDAD	S	39,22	0,03
2350069	29-080-019-10159-002	101000 OLIVAR-SIN VARIEDAD	S	25,77	0,36

**Porcentaje de superficie determinada en Red Natura 2000****PUNTOS:** 0,00 0.0%

<u>REF.</u>	<u>REFERENCIA SIGPAC</u>	<u>CULTIVO DESCRIPCIÓN CULTIVO</u>	<u>S/R</u>	<u>SUP. COMPROM.</u> <u>(ha)</u>	<u>SUP. CUMPLE</u> <u>(ha)</u>
2350067	29-080-019-00159-008	101000 OLIVAR-SIN VARIEDAD	S	2,57	0,00
2350068	29-080-019-00159-015	101000 OLIVAR-SIN VARIEDAD	S	0,03	0,00
2350069	29-080-019-10159-002	101000 OLIVAR-SIN VARIEDAD	S	0,36	0,00



<u>APELLIDOS Y NOMBRE / RAZÓN SOCIAL</u>	<u>NIF</u>	<u>EXPEDIENTE</u>	<u>SUP. COMPROMETIDA (ha)</u>
SANCHEZ MORON SALVADOR LUIS	52560154W	7021943	1.67

**RESOLUCIÓN  
ADMITIDO**

**IMPORTE POR ANUALIDAD**

	<u>2015</u>	<u>2016</u>	<u>2017</u>	<u>2018</u>	<u>2019</u>
IMPORTE MÁXIMO SUBVENCIONABLE	190,61 €	190,61 €	190,61 €	190,61 €	190,61 €
IMPORTE MEDIO DE TRANSFERENCIA (€/ha)	114,14 €	114,14 €	114,14 €	114,14 €	114,14 €

**RECINTOS COMPROMETIDOS**

<u>REF.</u>	<u>REFERENCIA SIGPAC</u>	<u>CULTIVO</u>	<u>DESCRIPCIÓN CULTIVO</u>	<u>S/R</u>	<u>PEND. MEDIA (%)</u>	<u>SUP. DEC. ADMIN. (ha)</u>	<u>SUP. CERT. (ha)</u>	<u>SUP. CAMPO (ha)</u>	<u>SUP. COMPROM. (ha)</u>
2350107	29-080-019-00159-005	101000	OLIVAR-SIN VARIEDAD	S	48,36	1,59	1,59	0,61	0,61
2350108	29-080-019-00159-011	101000	OLIVAR-SIN VARIEDAD	S	35,36	0,17	0,17	0,00	0,00
2350109	29-080-019-00159-009	101000	OLIVAR-SIN VARIEDAD	S	44,37	1,03	1,03		1,03
2350110	29-080-019-00159-013	101000	OLIVAR-SIN VARIEDAD	S	40,56	0,03	0,03		0,03
2350111	29-080-019-00159-006	101000	OLIVAR-SIN VARIEDAD	S	49,52	0,84	0,84	0,00	0,00

**RESUMEN CRITERIOS DE SELECCIÓN**

**10.1.12 Agricultura de montaña con orientación ecológica en olivar**

**PUNTOS: 10,00**

	<u>PUNTOS</u>	
Solicitantes de la medida 11, específica para la conversión o mantenimiento en agricultura ecológica	3,00	S
Porcentaje de superficie determinada en zonas con limitaciones naturales u otras limitaciones específicas ubicadas en las zonas de montaña	0,00	0.0%
Porcentaje de superficie determinada situada en zonas RAMSAR	0,00	0.0%
Porcentaje de superficie determinada en zonas vulnerables a la contaminación por nitratos	4,00	100.0%
Mayor pendiente media	3,00	45.76%
Porcentaje de superficie determinada en Red Natura 2000	0,00	0.0%



**DETALLE CRITERIOS DE SELECCIÓN****10.1.12 Agricultura de montaña con orientación ecológica en olivar****PUNTOS:** 10,00**Solicitantes de la medida 11, específica para la conversión o mantenimiento en agricultura ecológica****PUNTOS:** 3,00 S**Porcentaje de superficie determinada en zonas con limitaciones naturales u otras limitaciones específicas ubicadas en las zonas de montaña****PUNTOS:** 0,00 0.0%

<u>REF.</u>	<u>REFERENCIA SIGPAC</u>	<u>CULTIVO DESCRIPCIÓN CULTIVO</u>	<u>S/R</u>	<u>SUP. COMPROM.</u> <u>(ha)</u>	<u>SUP. CUMPLE</u> <u>(ha)</u>
2350107	29-080-019-00159-005	101000 OLIVAR-SIN VARIEDAD	S	0,61	0,00
2350111	29-080-019-00159-006	101000 OLIVAR-SIN VARIEDAD	S	0,00	0,00
2350109	29-080-019-00159-009	101000 OLIVAR-SIN VARIEDAD	S	1,03	0,00
2350108	29-080-019-00159-011	101000 OLIVAR-SIN VARIEDAD	S	0,00	0,00
2350110	29-080-019-00159-013	101000 OLIVAR-SIN VARIEDAD	S	0,03	0,00

**Porcentaje de superficie determinada situada en zonas RAMSAR****PUNTOS:** 0,00 0.0%

<u>REF.</u>	<u>REFERENCIA SIGPAC</u>	<u>CULTIVO DESCRIPCIÓN CULTIVO</u>	<u>S/R</u>	<u>SUP. COMPROM.</u> <u>(ha)</u>	<u>SUP. CUMPLE</u> <u>(ha)</u>
2350107	29-080-019-00159-005	101000 OLIVAR-SIN VARIEDAD	S	0,61	0,00
2350111	29-080-019-00159-006	101000 OLIVAR-SIN VARIEDAD	S	0,00	0,00
2350109	29-080-019-00159-009	101000 OLIVAR-SIN VARIEDAD	S	1,03	0,00
2350108	29-080-019-00159-011	101000 OLIVAR-SIN VARIEDAD	S	0,00	0,00
2350110	29-080-019-00159-013	101000 OLIVAR-SIN VARIEDAD	S	0,03	0,00

**Porcentaje de superficie determinada en zonas vulnerables a la contaminación por nitratos****PUNTOS:** 4,00 100.0%

<u>REF.</u>	<u>REFERENCIA SIGPAC</u>	<u>CULTIVO DESCRIPCIÓN CULTIVO</u>	<u>S/R</u>	<u>SUP. COMPROM.</u> <u>(ha)</u>	<u>SUP. CUMPLE</u> <u>(ha)</u>
2350107	29-080-019-00159-005	101000 OLIVAR-SIN VARIEDAD	S	0,61	0,61
2350111	29-080-019-00159-006	101000 OLIVAR-SIN VARIEDAD	S	0,00	0,00
2350109	29-080-019-00159-009	101000 OLIVAR-SIN VARIEDAD	S	1,03	1,03
2350108	29-080-019-00159-011	101000 OLIVAR-SIN VARIEDAD	S	0,00	0,00
2350110	29-080-019-00159-013	101000 OLIVAR-SIN VARIEDAD	S	0,03	0,03

**Mayor pendiente media****PUNTOS:** 3,00 45.76%

<u>REF.</u>	<u>REFERENCIA SIGPAC</u>	<u>CULTIVO DESCRIPCIÓN CULTIVO</u>	<u>S/R</u>	<u>PENDIENTE MEDIA (%)</u>	<u>SUP. COMPROM.</u> <u>(ha)</u>
2350107	29-080-019-00159-005	101000 OLIVAR-SIN VARIEDAD	S	48,36	0,61
2350111	29-080-019-00159-006	101000 OLIVAR-SIN VARIEDAD	S	49,52	0,00
2350109	29-080-019-00159-009	101000 OLIVAR-SIN VARIEDAD	S	44,37	1,03
2350108	29-080-019-00159-011	101000 OLIVAR-SIN VARIEDAD	S	35,36	0,00
2350110	29-080-019-00159-013	101000 OLIVAR-SIN VARIEDAD	S	40,56	0,03

**Porcentaje de superficie determinada en Red Natura 2000****PUNTOS:** 0,00 0.0%

<u>REF.</u>	<u>REFERENCIA SIGPAC</u>	<u>CULTIVO DESCRIPCIÓN CULTIVO</u>	<u>S/R</u>	<u>SUP. COMPROM.</u> <u>(ha)</u>	<u>SUP. CUMPLE</u> <u>(ha)</u>
2350107	29-080-019-00159-005	101000 OLIVAR-SIN VARIEDAD	S	0,61	0,00
2350111	29-080-019-00159-006	101000 OLIVAR-SIN VARIEDAD	S	0,00	0,00
2350109	29-080-019-00159-009	101000 OLIVAR-SIN VARIEDAD	S	1,03	0,00
2350108	29-080-019-00159-011	101000 OLIVAR-SIN VARIEDAD	S	0,00	0,00
2350110	29-080-019-00159-013	101000 OLIVAR-SIN VARIEDAD	S	0,03	0,00

				<b>SUP. COMPROMETIDA</b>						
<b>APELLIDOS Y NOMBRE / RAZÓN SOCIAL</b>			<b>NIF</b>	<b>EXPEDIENTE</b>	<b>(ha)</b>					
SANTAMARIA JIMENEZ JUAN			74798290J	7021265	8.1					
<b>RESOLUCIÓN ADMITIDO</b>										
<b>IMPORTES POR ANUALIDAD</b>										
			<b>2015</b>	<b>2016</b>	<b>2017</b>	<b>2018</b>	<b>2019</b>			
<b>IMPORTE MÁXIMO SUBVENCIONABLE</b>			924,53 €	924,53 €	924,53 €	924,53 €	924,53 €			
<b>IMPORTE MEDIO DE TRANSFERENCIA (€/ha)</b>			114,14 €	114,14 €	114,14 €	114,14 €	114,14 €			
<b>RECINTOS COMPROMETIDOS</b>										
<b>REF.</b>	<b>REFERENCIA SIGPAC</b>	<b>CULTIVO</b>	<b>DESCRIPCIÓN CULTIVO</b>	<b>S/R</b>	<b>PEND. MEDIA (%)</b>	<b>SUP. DEC. ADMIN. (ha)</b>	<b>SUP. CERT. (ha)</b>	<b>SUP. CAMPO (ha)</b>	<b>SUP. COMPROM. (ha)</b>	
3079847	29-011-023-00049-110	101000	OLIVAR-SIN VARIEDAD	S	43,51	0,08	0,08		0,08	
3079848	29-011-023-00049-100	101000	OLIVAR-SIN VARIEDAD	S	50,47	0,04	0,04		0,04	
3079849	29-011-023-00049-102	101000	OLIVAR-SIN VARIEDAD	S	54,31	0,04	0,04		0,04	
3079850	29-011-023-00049-045	101000	OLIVAR-SIN VARIEDAD	S	71,76	0,13	0,13		0,13	
3079851	29-011-023-00049-050	101000	OLIVAR-SIN VARIEDAD	S	48,82	0,27	0,27		0,27	
3079852	29-011-023-00049-051	101000	OLIVAR-SIN VARIEDAD	S	42,21	1,00	1,00		1,00	
3079853	29-011-023-00049-054	101000	OLIVAR-SIN VARIEDAD	S	36,92	1,68	1,82		1,68	
3079854	29-011-023-00049-093	101000	OLIVAR-SIN VARIEDAD	S	45,77	0,07	0,07		0,07	
3079855	29-011-023-00049-101	101000	OLIVAR-SIN VARIEDAD	S	55,75	0,09	0,09		0,09	
3079856	29-011-023-00049-049	101000	OLIVAR-SIN VARIEDAD	S	55,68	0,23	0,23		0,23	
3079857	29-011-023-00049-089	101000	OLIVAR-SIN VARIEDAD	S	56,93	0,24	0,24		0,24	
3079858	29-011-025-00097-016	101000	OLIVAR-SIN VARIEDAD	S	50,67	0,25	0,25		0,25	
3079859	29-011-023-00049-053	101000	OLIVAR-SIN VARIEDAD	S	40,82	2,10	2,39		2,10	
3079860	29-011-023-00049-112	101000	OLIVAR-SIN VARIEDAD	S	35,09	0,15	0,15		0,15	
3079861	29-011-025-00097-010	101000	OLIVAR-SIN VARIEDAD	S	50,86	0,22	0,22		0,22	
3079862	29-011-025-00097-011	101000	OLIVAR-SIN VARIEDAD	S	51,36	1,51	1,51		1,51	

**RESUMEN CRITERIOS DE SELECCIÓN****10.1.12 Agricultura de montaña con orientación ecológica en olivar****PUNTOS:** 14,00

	<b>PUNTOS</b>	
<b>Solicitantes de la medida 11, específica para la conversión o mantenimiento en agricultura ecológica</b>	3,00	S
<b>Porcentaje de superficie determinada en zonas con limitaciones naturales u otras limitaciones específicas ubicadas en las zonas de montaña</b>	4,00	100.0%
<b>Porcentaje de superficie determinada situada en zonas RAMSAR</b>	0,00	0.0%
<b>Porcentaje de superficie determinada en zonas vulnerables a la contaminación por nitratos</b>	4,00	100.0%
<b>Mayor pendiente media</b>	3,00	44.63%
<b>Porcentaje de superficie determinada en Red Natura 2000</b>	0,00	0.0%



**DETALLE CRITERIOS DE SELECCIÓN****10.1.12 Agricultura de montaña con orientación ecológica en olivar****PUNTOS:** 14,00**Solicitantes de la medida 11, específica para la conversión o mantenimiento en agricultura ecológica****PUNTOS:** 3,00 S**Porcentaje de superficie determinada en zonas con limitaciones naturales u otras limitaciones específicas ubicadas en las zonas de montaña****PUNTOS:** 4,00 100.0%

<u>REF.</u>	<u>REFERENCIA SIGPAC</u>	<u>CULTIVO</u>	<u>DESCRIPCIÓN CULTIVO</u>	<u>S/R</u>	<u>SUP. COMPROM.</u> <u>(ha)</u>	<u>SUP. CUMPLE</u> <u>(ha)</u>
3079850	29-011-023-00049-045	101000	OLIVAR-SIN VARIEDAD	S	0,13	0,13
3079856	29-011-023-00049-049	101000	OLIVAR-SIN VARIEDAD	S	0,23	0,23
3079851	29-011-023-00049-050	101000	OLIVAR-SIN VARIEDAD	S	0,27	0,27
3079852	29-011-023-00049-051	101000	OLIVAR-SIN VARIEDAD	S	1,00	1,00
3079859	29-011-023-00049-053	101000	OLIVAR-SIN VARIEDAD	S	2,10	2,10
3079853	29-011-023-00049-054	101000	OLIVAR-SIN VARIEDAD	S	1,68	1,68
3079857	29-011-023-00049-089	101000	OLIVAR-SIN VARIEDAD	S	0,24	0,24
3079854	29-011-023-00049-093	101000	OLIVAR-SIN VARIEDAD	S	0,07	0,07
3079848	29-011-023-00049-100	101000	OLIVAR-SIN VARIEDAD	S	0,04	0,04
3079855	29-011-023-00049-101	101000	OLIVAR-SIN VARIEDAD	S	0,09	0,09
3079849	29-011-023-00049-102	101000	OLIVAR-SIN VARIEDAD	S	0,04	0,04
3079847	29-011-023-00049-110	101000	OLIVAR-SIN VARIEDAD	S	0,08	0,08
3079860	29-011-023-00049-112	101000	OLIVAR-SIN VARIEDAD	S	0,15	0,15
3079861	29-011-025-00097-010	101000	OLIVAR-SIN VARIEDAD	S	0,22	0,22
3079862	29-011-025-00097-011	101000	OLIVAR-SIN VARIEDAD	S	1,51	1,51
3079858	29-011-025-00097-016	101000	OLIVAR-SIN VARIEDAD	S	0,25	0,25

**Porcentaje de superficie determinada situada en zonas RAMSAR****PUNTOS:** 0,00 0.0%

<u>REF.</u>	<u>REFERENCIA SIGPAC</u>	<u>CULTIVO</u>	<u>DESCRIPCIÓN CULTIVO</u>	<u>S/R</u>	<u>SUP. COMPROM.</u> <u>(ha)</u>	<u>SUP. CUMPLE</u> <u>(ha)</u>
3079850	29-011-023-00049-045	101000	OLIVAR-SIN VARIEDAD	S	0,13	0,00
3079856	29-011-023-00049-049	101000	OLIVAR-SIN VARIEDAD	S	0,23	0,00
3079851	29-011-023-00049-050	101000	OLIVAR-SIN VARIEDAD	S	0,27	0,00
3079852	29-011-023-00049-051	101000	OLIVAR-SIN VARIEDAD	S	1,00	0,00
3079859	29-011-023-00049-053	101000	OLIVAR-SIN VARIEDAD	S	2,10	0,00
3079853	29-011-023-00049-054	101000	OLIVAR-SIN VARIEDAD	S	1,68	0,00
3079857	29-011-023-00049-089	101000	OLIVAR-SIN VARIEDAD	S	0,24	0,00
3079854	29-011-023-00049-093	101000	OLIVAR-SIN VARIEDAD	S	0,07	0,00
3079848	29-011-023-00049-100	101000	OLIVAR-SIN VARIEDAD	S	0,04	0,00
3079855	29-011-023-00049-101	101000	OLIVAR-SIN VARIEDAD	S	0,09	0,00
3079849	29-011-023-00049-102	101000	OLIVAR-SIN VARIEDAD	S	0,04	0,00
3079847	29-011-023-00049-110	101000	OLIVAR-SIN VARIEDAD	S	0,08	0,00
3079860	29-011-023-00049-112	101000	OLIVAR-SIN VARIEDAD	S	0,15	0,00
3079861	29-011-025-00097-010	101000	OLIVAR-SIN VARIEDAD	S	0,22	0,00
3079862	29-011-025-00097-011	101000	OLIVAR-SIN VARIEDAD	S	1,51	0,00
3079858	29-011-025-00097-016	101000	OLIVAR-SIN VARIEDAD	S	0,25	0,00

**Porcentaje de superficie determinada en zonas vulnerables a la contaminación por nitratos****PUNTOS:** 4,00 100.0%

<u>REF.</u>	<u>REFERENCIA SIGPAC</u>	<u>CULTIVO</u>	<u>DESCRIPCIÓN CULTIVO</u>	<u>S/R</u>	<u>SUP. COMPROM.</u> <u>(ha)</u>	<u>SUP. CUMPLE</u> <u>(ha)</u>
3079850	29-011-023-00049-045	101000	OLIVAR-SIN VARIEDAD	S	0,13	0,13
3079856	29-011-023-00049-049	101000	OLIVAR-SIN VARIEDAD	S	0,23	0,23
3079851	29-011-023-00049-050	101000	OLIVAR-SIN VARIEDAD	S	0,27	0,27
3079852	29-011-023-00049-051	101000	OLIVAR-SIN VARIEDAD	S	1,00	1,00
3079859	29-011-023-00049-053	101000	OLIVAR-SIN VARIEDAD	S	2,10	2,10
3079853	29-011-023-00049-054	101000	OLIVAR-SIN VARIEDAD	S	1,68	1,68
3079857	29-011-023-00049-089	101000	OLIVAR-SIN VARIEDAD	S	0,24	0,24

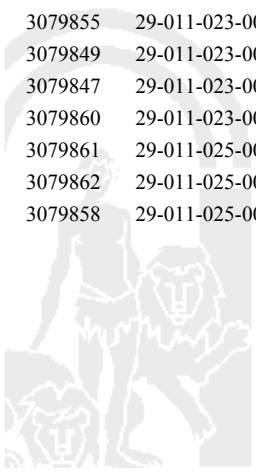
<u>REF.</u>	<u>REFERENCIA SIGPAC</u>	<u>CULTIVO</u>	<u>DESCRIPCIÓN CULTIVO</u>	<u>S/R</u>	<u>SUP. COMPROM.</u> <u>(ha)</u>	<u>SUP. CUMPLE</u> <u>(ha)</u>
3079854	29-011-023-00049-093	101000	OLIVAR-SIN VARIEDAD	S	0,07	0,07
3079848	29-011-023-00049-100	101000	OLIVAR-SIN VARIEDAD	S	0,04	0,04
3079855	29-011-023-00049-101	101000	OLIVAR-SIN VARIEDAD	S	0,09	0,09
3079849	29-011-023-00049-102	101000	OLIVAR-SIN VARIEDAD	S	0,04	0,04
3079847	29-011-023-00049-110	101000	OLIVAR-SIN VARIEDAD	S	0,08	0,08
3079860	29-011-023-00049-112	101000	OLIVAR-SIN VARIEDAD	S	0,15	0,15
3079861	29-011-025-00097-010	101000	OLIVAR-SIN VARIEDAD	S	0,22	0,22
3079862	29-011-025-00097-011	101000	OLIVAR-SIN VARIEDAD	S	1,51	1,51
3079858	29-011-025-00097-016	101000	OLIVAR-SIN VARIEDAD	S	0,25	0,25

**Mayor pendiente media****PUNTOS:** 3,00 44.63%

<u>REF.</u>	<u>REFERENCIA SIGPAC</u>	<u>CULTIVO</u>	<u>DESCRIPCIÓN CULTIVO</u>	<u>S/R</u>	<u>PENDIENTE MEDIA (%)</u>	<u>SUP. COMPROM.</u> <u>(ha)</u>
3079850	29-011-023-00049-045	101000	OLIVAR-SIN VARIEDAD	S	71,76	0,13
3079856	29-011-023-00049-049	101000	OLIVAR-SIN VARIEDAD	S	55,68	0,23
3079851	29-011-023-00049-050	101000	OLIVAR-SIN VARIEDAD	S	48,82	0,27
3079852	29-011-023-00049-051	101000	OLIVAR-SIN VARIEDAD	S	42,21	1,00
3079859	29-011-023-00049-053	101000	OLIVAR-SIN VARIEDAD	S	40,82	2,10
3079853	29-011-023-00049-054	101000	OLIVAR-SIN VARIEDAD	S	36,92	1,68
3079857	29-011-023-00049-089	101000	OLIVAR-SIN VARIEDAD	S	56,93	0,24
3079854	29-011-023-00049-093	101000	OLIVAR-SIN VARIEDAD	S	45,77	0,07
3079848	29-011-023-00049-100	101000	OLIVAR-SIN VARIEDAD	S	50,47	0,04
3079855	29-011-023-00049-101	101000	OLIVAR-SIN VARIEDAD	S	55,75	0,09
3079849	29-011-023-00049-102	101000	OLIVAR-SIN VARIEDAD	S	54,31	0,04
3079847	29-011-023-00049-110	101000	OLIVAR-SIN VARIEDAD	S	43,51	0,08
3079860	29-011-023-00049-112	101000	OLIVAR-SIN VARIEDAD	S	35,09	0,15
3079861	29-011-025-00097-010	101000	OLIVAR-SIN VARIEDAD	S	50,86	0,22
3079862	29-011-025-00097-011	101000	OLIVAR-SIN VARIEDAD	S	51,36	1,51
3079858	29-011-025-00097-016	101000	OLIVAR-SIN VARIEDAD	S	50,67	0,25

**Porcentaje de superficie determinada en Red Natura 2000****PUNTOS:** 0,00 0.0%

<u>REF.</u>	<u>REFERENCIA SIGPAC</u>	<u>CULTIVO</u>	<u>DESCRIPCIÓN CULTIVO</u>	<u>S/R</u>	<u>SUP. COMPROM.</u> <u>(ha)</u>	<u>SUP. CUMPLE</u> <u>(ha)</u>
3079850	29-011-023-00049-045	101000	OLIVAR-SIN VARIEDAD	S	0,13	0,00
3079856	29-011-023-00049-049	101000	OLIVAR-SIN VARIEDAD	S	0,23	0,00
3079851	29-011-023-00049-050	101000	OLIVAR-SIN VARIEDAD	S	0,27	0,00
3079852	29-011-023-00049-051	101000	OLIVAR-SIN VARIEDAD	S	1,00	0,00
3079859	29-011-023-00049-053	101000	OLIVAR-SIN VARIEDAD	S	2,10	0,00
3079853	29-011-023-00049-054	101000	OLIVAR-SIN VARIEDAD	S	1,68	0,00
3079857	29-011-023-00049-089	101000	OLIVAR-SIN VARIEDAD	S	0,24	0,00
3079854	29-011-023-00049-093	101000	OLIVAR-SIN VARIEDAD	S	0,07	0,00
3079848	29-011-023-00049-100	101000	OLIVAR-SIN VARIEDAD	S	0,04	0,00
3079855	29-011-023-00049-101	101000	OLIVAR-SIN VARIEDAD	S	0,09	0,00
3079849	29-011-023-00049-102	101000	OLIVAR-SIN VARIEDAD	S	0,04	0,00
3079847	29-011-023-00049-110	101000	OLIVAR-SIN VARIEDAD	S	0,08	0,00
3079860	29-011-023-00049-112	101000	OLIVAR-SIN VARIEDAD	S	0,15	0,00
3079861	29-011-025-00097-010	101000	OLIVAR-SIN VARIEDAD	S	0,22	0,00
3079862	29-011-025-00097-011	101000	OLIVAR-SIN VARIEDAD	S	1,51	0,00
3079858	29-011-025-00097-016	101000	OLIVAR-SIN VARIEDAD	S	0,25	0,00



<u>APELLIDOS Y NOMBRE / RAZÓN SOCIAL</u>		<u>NIF</u>	<u>EXPEDIENTE</u>	<u>SUP. COMPROMETIDA</u>				
				<u>(ha)</u>				
SANTAMARIA JIMENEZ MARIA JOSEFA		74775598E	7000854	3.22				
<b>RESOLUCIÓN</b>								
<b>ADMITIDO</b>								
<b>IMPORTE POR ANUALIDAD</b>								
		<b>2015</b>	<b>2016</b>	<b>2017</b>	<b>2018</b>	<b>2019</b>		
<b>IMPORTE MÁXIMO SUBVENCIONABLE</b>		367,53 €	367,53 €	367,53 €	367,53 €	367,53 €		
<b>IMPORTE MEDIO DE TRANSFERENCIA (€/ha)</b>		114,14 €	114,14 €	114,14 €	114,14 €	114,14 €		
<b>RECINTOS COMPROMETIDOS</b>								
<u>REF.</u>	<u>REFERENCIA SIGPAC</u>	<u>CULTIVO</u>	<u>DESCRIPCIÓN CULTIVO</u>	<u>PEND. MEDIA</u>	<u>SUP. DEC. ADMIN.</u>	<u>SUP. CERT.</u>	<u>SUP. CAMPO</u>	<u>SUP. COMPROM.</u>
				<u>S/R</u>	<u>(%)</u>	<u>(ha)</u>	<u>(ha)</u>	<u>(ha)</u>
2286677	29-011-025-00096-003	101000	OLIVAR-SIN VARIEDAD	S	48,10	5,14	5,14	0,00
2286678	29-011-036-00051-008	101000	OLIVAR-SIN VARIEDAD	S	51,30	0,09	0,09	0,09
2286679	29-011-036-00051-039	101000	OLIVAR-SIN VARIEDAD	S	47,22	0,05	0,05	0,05
2286680	29-011-036-00051-028	101000	OLIVAR-SIN VARIEDAD	S	40,63	0,06	0,06	0,06
2286681	29-011-036-00051-025	101000	OLIVAR-SIN VARIEDAD	S	44,67	0,25	0,29	0,25
2286682	29-011-036-00051-018	101000	OLIVAR-SIN VARIEDAD	S	41,68	2,11	2,27	2,11
2286683	29-011-036-00051-040	101000	OLIVAR-SIN VARIEDAD	S	50,52	0,03	0,05	0,03
2286684	29-011-036-00052-002	101000	OLIVAR-SIN VARIEDAD	S	35,49	0,63	0,63	0,63

**RESUMEN CRITERIOS DE SELECCIÓN****10.1.12 Agricultura de montaña con orientación ecológica en olivar** PUNTOS: 14,00

	<b>PUNTOS</b>	
Solicitantes de la medida 11, específica para la conversión o mantenimiento en agricultura ecológica	3,00	S
Porcentaje de superficie determinada en zonas con limitaciones naturales u otras limitaciones específicas ubicadas en las zonas de montaña	4,00	100.0%
Porcentaje de superficie determinada situada en zonas RAMSAR	0,00	0.0%
Porcentaje de superficie determinada en zonas vulnerables a la contaminación por nitratos	4,00	100.0%
Mayor pendiente media	3,00	41.12%
Porcentaje de superficie determinada en Red Natura 2000	0,00	0.0%





**DETALLE CRITERIOS DE SELECCIÓN****10.1.12 Agricultura de montaña con orientación ecológica en olivar****PUNTOS:** 14,00**Solicitantes de la medida 11, específica para la conversión o mantenimiento en agricultura ecológica****PUNTOS:** 3,00 S**Porcentaje de superficie determinada en zonas con limitaciones naturales u otras limitaciones específicas ubicadas en las zonas de montaña****PUNTOS:** 4,00 100.0%

<u>REF.</u>	<u>REFERENCIA SIGPAC</u>	<u>CULTIVO DESCRIPCIÓN CULTIVO</u>	<u>S/R</u>	<u>SUP. COMPROM.</u> <u>(ha)</u>	<u>SUP. CUMPLE</u> <u>(ha)</u>
2286677	29-011-025-00096-003	101000 OLIVAR-SIN VARIEDAD	S	0,00	0,00
2286678	29-011-036-00051-008	101000 OLIVAR-SIN VARIEDAD	S	0,09	0,09
2286682	29-011-036-00051-018	101000 OLIVAR-SIN VARIEDAD	S	2,11	2,11
2286681	29-011-036-00051-025	101000 OLIVAR-SIN VARIEDAD	S	0,25	0,25
2286680	29-011-036-00051-028	101000 OLIVAR-SIN VARIEDAD	S	0,06	0,06
2286679	29-011-036-00051-039	101000 OLIVAR-SIN VARIEDAD	S	0,05	0,05
2286683	29-011-036-00051-040	101000 OLIVAR-SIN VARIEDAD	S	0,03	0,03
2286684	29-011-036-00052-002	101000 OLIVAR-SIN VARIEDAD	S	0,63	0,63

**Porcentaje de superficie determinada situada en zonas RAMSAR****PUNTOS:** 0,00 0.0%

<u>REF.</u>	<u>REFERENCIA SIGPAC</u>	<u>CULTIVO DESCRIPCIÓN CULTIVO</u>	<u>S/R</u>	<u>SUP. COMPROM.</u> <u>(ha)</u>	<u>SUP. CUMPLE</u> <u>(ha)</u>
2286677	29-011-025-00096-003	101000 OLIVAR-SIN VARIEDAD	S	0,00	0,00
2286678	29-011-036-00051-008	101000 OLIVAR-SIN VARIEDAD	S	0,09	0,00
2286682	29-011-036-00051-018	101000 OLIVAR-SIN VARIEDAD	S	2,11	0,00
2286681	29-011-036-00051-025	101000 OLIVAR-SIN VARIEDAD	S	0,25	0,00
2286680	29-011-036-00051-028	101000 OLIVAR-SIN VARIEDAD	S	0,06	0,00
2286679	29-011-036-00051-039	101000 OLIVAR-SIN VARIEDAD	S	0,05	0,00
2286683	29-011-036-00051-040	101000 OLIVAR-SIN VARIEDAD	S	0,03	0,00
2286684	29-011-036-00052-002	101000 OLIVAR-SIN VARIEDAD	S	0,63	0,00

**Porcentaje de superficie determinada en zonas vulnerables a la contaminación por nitratos****PUNTOS:** 4,00 100.0%

<u>REF.</u>	<u>REFERENCIA SIGPAC</u>	<u>CULTIVO DESCRIPCIÓN CULTIVO</u>	<u>S/R</u>	<u>SUP. COMPROM.</u> <u>(ha)</u>	<u>SUP. CUMPLE</u> <u>(ha)</u>
2286677	29-011-025-00096-003	101000 OLIVAR-SIN VARIEDAD	S	0,00	0,00
2286678	29-011-036-00051-008	101000 OLIVAR-SIN VARIEDAD	S	0,09	0,09
2286682	29-011-036-00051-018	101000 OLIVAR-SIN VARIEDAD	S	2,11	2,11
2286681	29-011-036-00051-025	101000 OLIVAR-SIN VARIEDAD	S	0,25	0,25
2286680	29-011-036-00051-028	101000 OLIVAR-SIN VARIEDAD	S	0,06	0,06
2286679	29-011-036-00051-039	101000 OLIVAR-SIN VARIEDAD	S	0,05	0,05
2286683	29-011-036-00051-040	101000 OLIVAR-SIN VARIEDAD	S	0,03	0,03
2286684	29-011-036-00052-002	101000 OLIVAR-SIN VARIEDAD	S	0,63	0,63

**Mayor pendiente media****PUNTOS:** 3,00 41.12%

<u>REF.</u>	<u>REFERENCIA SIGPAC</u>	<u>CULTIVO DESCRIPCIÓN CULTIVO</u>	<u>S/R</u>	<u>PENDIENTE MEDIA (%)</u>	<u>SUP. COMPROM.</u> <u>(ha)</u>
2286677	29-011-025-00096-003	101000 OLIVAR-SIN VARIEDAD	S	48,10	0,00
2286678	29-011-036-00051-008	101000 OLIVAR-SIN VARIEDAD	S	51,30	0,09
2286682	29-011-036-00051-018	101000 OLIVAR-SIN VARIEDAD	S	41,68	2,11
2286681	29-011-036-00051-025	101000 OLIVAR-SIN VARIEDAD	S	44,67	0,25
2286680	29-011-036-00051-028	101000 OLIVAR-SIN VARIEDAD	S	40,63	0,06
2286679	29-011-036-00051-039	101000 OLIVAR-SIN VARIEDAD	S	47,22	0,05
2286683	29-011-036-00051-040	101000 OLIVAR-SIN VARIEDAD	S	50,52	0,03
2286684	29-011-036-00052-002	101000 OLIVAR-SIN VARIEDAD	S	35,49	0,63

**Porcentaje de superficie determinada en Red Natura 2000****PUNTOS:** 0,00 0.0%

<b>REF.</b>	<b>REFERENCIA SIGPAC</b>	<b>CULTIVO</b>	<b>DESCRIPCIÓN CULTIVO</b>	<b>S/R</b>	<b>SUP. COMPROM.</b> <b>(ha)</b>	<b>SUP. CUMPLE</b> <b>(ha)</b>
2286677	29-011-025-00096-003	101000	OLIVAR-SIN VARIEDAD	S	0,00	0,00
2286678	29-011-036-00051-008	101000	OLIVAR-SIN VARIEDAD	S	0,09	0,00
2286682	29-011-036-00051-018	101000	OLIVAR-SIN VARIEDAD	S	2,11	0,00
2286681	29-011-036-00051-025	101000	OLIVAR-SIN VARIEDAD	S	0,25	0,00
2286680	29-011-036-00051-028	101000	OLIVAR-SIN VARIEDAD	S	0,06	0,00
2286679	29-011-036-00051-039	101000	OLIVAR-SIN VARIEDAD	S	0,05	0,00
2286683	29-011-036-00051-040	101000	OLIVAR-SIN VARIEDAD	S	0,03	0,00
2286684	29-011-036-00052-002	101000	OLIVAR-SIN VARIEDAD	S	0,63	0,00



<u>APELLIDOS Y NOMBRE / RAZÓN SOCIAL</u>	<u>NIF</u>	<u>EXPEDIENTE</u>	<u>SUP. COMPROMETIDA (ha)</u>
SEPULVEDA GONZALEZ SEBASTIAN	74755874D	7009613	2.65

**RESOLUCIÓN  
ADMITIDO**

**IMPORTE POR ANUALIDAD**

	<u>2015</u>	<u>2016</u>	<u>2017</u>	<u>2018</u>	<u>2019</u>
IMPORTE MÁXIMO SUBVENCIONABLE	302,47 €	302,47 €	302,47 €	302,47 €	302,47 €
IMPORTE MEDIO DE TRANSFERENCIA (€/ha)	114,14 €	114,14 €	114,14 €	114,14 €	114,14 €

**RECINTOS COMPROMETIDOS**

<u>REF.</u>	<u>REFERENCIA SIGPAC</u>	<u>CULTIVO</u>	<u>DESCRIPCIÓN CULTIVO</u>	<u>S/R</u>	<u>PEND. MEDIA (%)</u>	<u>SUP. DEC. ADMIN. (ha)</u>	<u>SUP. CERT. (ha)</u>	<u>SUP. CAMPO (ha)</u>	<u>SUP. COMPROM. (ha)</u>
2283094	29-031-014-00117-002	101000	OLIVAR-SIN VARIEDAD	S	20,59	1,26	1,30		1,26
2283095	29-031-011-00006-004	101000	OLIVAR-SIN VARIEDAD	S	34,81	0,07	0,07		0,07
2283097	29-031-011-00005-001	101000	OLIVAR-SIN VARIEDAD	S	20,68	0,84	0,84		0,84
2283098	29-031-011-00006-005	101000	OLIVAR-SIN VARIEDAD	S	35,66	0,12	0,12		0,12
2283099	29-031-014-00118-001	101000	OLIVAR-SIN VARIEDAD	S	22,22	0,36	0,36		0,36

**RESUMEN CRITERIOS DE SELECCIÓN**

**10.1.12 Agricultura de montaña con orientación ecológica en olivar** PUNTOS: 8,00

	<u>PUNTOS</u>	
Solicitantes de la medida 11, específica para la conversión o mantenimiento en agricultura ecológica	3,00	S
Porcentaje de superficie determinada en zonas con limitaciones naturales u otras limitaciones específicas ubicadas en las zonas de montaña	4,00	100.0%
Porcentaje de superficie determinada situada en zonas RAMSAR	0,00	0.0%
Porcentaje de superficie determinada en zonas vulnerables a la contaminación por nitratos	0,00	0.0%
Mayor pendiente media	1,00	21.9%
Porcentaje de superficie determinada en Red Natura 2000	0,00	0.0%



**DETALLE CRITERIOS DE SELECCIÓN****10.1.12 Agricultura de montaña con orientación ecológica en olivar****PUNTOS: 8,00****Solicitantes de la medida 11, específica para la conversión o mantenimiento en agricultura ecológica****PUNTOS: 3,00 S****Porcentaje de superficie determinada en zonas con limitaciones naturales u otras limitaciones específicas ubicadas en las zonas de montaña****PUNTOS: 4,00 100.0%**

<u>REF.</u>	<u>REFERENCIA SIGPAC</u>	<u>CULTIVO DESCRIPCIÓN CULTIVO</u>	<u>S/R</u>	<u>SUP. COMPROM.</u> <u>(ha)</u>	<u>SUP. CUMPLE</u> <u>(ha)</u>
2283097	29-031-011-00005-001	101000 OLIVAR-SIN VARIEDAD	S	0,84	0,84
2283095	29-031-011-00006-004	101000 OLIVAR-SIN VARIEDAD	S	0,07	0,07
2283098	29-031-011-00006-005	101000 OLIVAR-SIN VARIEDAD	S	0,12	0,12
2283094	29-031-014-00117-002	101000 OLIVAR-SIN VARIEDAD	S	1,26	1,26
2283099	29-031-014-00118-001	101000 OLIVAR-SIN VARIEDAD	S	0,36	0,36

**Porcentaje de superficie determinada situada en zonas RAMSAR****PUNTOS: 0,00 0.0%**

<u>REF.</u>	<u>REFERENCIA SIGPAC</u>	<u>CULTIVO DESCRIPCIÓN CULTIVO</u>	<u>S/R</u>	<u>SUP. COMPROM.</u> <u>(ha)</u>	<u>SUP. CUMPLE</u> <u>(ha)</u>
2283097	29-031-011-00005-001	101000 OLIVAR-SIN VARIEDAD	S	0,84	0,00
2283095	29-031-011-00006-004	101000 OLIVAR-SIN VARIEDAD	S	0,07	0,00
2283098	29-031-011-00006-005	101000 OLIVAR-SIN VARIEDAD	S	0,12	0,00
2283094	29-031-014-00117-002	101000 OLIVAR-SIN VARIEDAD	S	1,26	0,00
2283099	29-031-014-00118-001	101000 OLIVAR-SIN VARIEDAD	S	0,36	0,00

**Porcentaje de superficie determinada en zonas vulnerables a la contaminación por nitratos****PUNTOS: 0,00 0.0%**

<u>REF.</u>	<u>REFERENCIA SIGPAC</u>	<u>CULTIVO DESCRIPCIÓN CULTIVO</u>	<u>S/R</u>	<u>SUP. COMPROM.</u> <u>(ha)</u>	<u>SUP. CUMPLE</u> <u>(ha)</u>
2283097	29-031-011-00005-001	101000 OLIVAR-SIN VARIEDAD	S	0,84	0,00
2283095	29-031-011-00006-004	101000 OLIVAR-SIN VARIEDAD	S	0,07	0,00
2283098	29-031-011-00006-005	101000 OLIVAR-SIN VARIEDAD	S	0,12	0,00
2283094	29-031-014-00117-002	101000 OLIVAR-SIN VARIEDAD	S	1,26	0,00
2283099	29-031-014-00118-001	101000 OLIVAR-SIN VARIEDAD	S	0,36	0,00

**Mayor pendiente media****PUNTOS: 1,00 21.9%**

<u>REF.</u>	<u>REFERENCIA SIGPAC</u>	<u>CULTIVO DESCRIPCIÓN CULTIVO</u>	<u>S/R</u>	<u>PENDIENTE MEDIA (%)</u>	<u>SUP. COMPROM.</u> <u>(ha)</u>
2283097	29-031-011-00005-001	101000 OLIVAR-SIN VARIEDAD	S	20,68	0,84
2283095	29-031-011-00006-004	101000 OLIVAR-SIN VARIEDAD	S	34,81	0,07
2283098	29-031-011-00006-005	101000 OLIVAR-SIN VARIEDAD	S	35,66	0,12
2283094	29-031-014-00117-002	101000 OLIVAR-SIN VARIEDAD	S	20,59	1,26
2283099	29-031-014-00118-001	101000 OLIVAR-SIN VARIEDAD	S	22,22	0,36

**Porcentaje de superficie determinada en Red Natura 2000****PUNTOS: 0,00 0.0%**

<u>REF.</u>	<u>REFERENCIA SIGPAC</u>	<u>CULTIVO DESCRIPCIÓN CULTIVO</u>	<u>S/R</u>	<u>SUP. COMPROM.</u> <u>(ha)</u>	<u>SUP. CUMPLE</u> <u>(ha)</u>
2283097	29-031-011-00005-001	101000 OLIVAR-SIN VARIEDAD	S	0,84	0,00
2283095	29-031-011-00006-004	101000 OLIVAR-SIN VARIEDAD	S	0,07	0,00
2283098	29-031-011-00006-005	101000 OLIVAR-SIN VARIEDAD	S	0,12	0,00
2283094	29-031-014-00117-002	101000 OLIVAR-SIN VARIEDAD	S	1,26	0,00
2283099	29-031-014-00118-001	101000 OLIVAR-SIN VARIEDAD	S	0,36	0,00

<u>APELLIDOS Y NOMBRE / RAZÓN SOCIAL</u>		<u>NIF</u>	<u>EXPEDIENTE</u>	<u>SUP. COMPROMETIDA</u>				
				<u>(ha)</u>				
SEYFRIED - MARTIN WERNER		X2395531N	7022301	1.95				
<b>RESOLUCIÓN</b>								
<b>ADMITIDO</b>								
<b>IMPORTE POR ANUALIDAD</b>								
		<b>2015</b>	<b>2016</b>	<b>2017</b>	<b>2018</b>	<b>2019</b>		
<b>IMPORTE MÁXIMO SUBVENCIONABLE</b>		222,57 €	222,57 €	222,57 €	222,57 €	222,57 €		
<b>IMPORTE MEDIO DE TRANSFERENCIA (€/ha)</b>		114,14 €	114,14 €	114,14 €	114,14 €	114,14 €		
<b>RECINTOS COMPROMETIDOS</b>								
<u>REF.</u>	<u>REFERENCIA SIGPAC</u>	<u>CULTIVO</u>	<u>DESCRIPCIÓN CULTIVO</u>	<u>PEND. MEDIA</u>	<u>SUP. DEC. ADMIN.</u>	<u>SUP. CERT.</u>	<u>SUP. CAMPO</u>	<u>SUP. COMPROM.</u>
				<u>S/R</u>	<u>(%)</u>	<u>(ha)</u>	<u>(ha)</u>	<u>(ha)</u>
2371915	29-018-018-00066-002	101000	OLIVAR-SIN VARIEDAD	R	33,82	0,34	0,34	0,34
2371916	29-018-018-00065-002	101000	OLIVAR-SIN VARIEDAD	S	31,24	1,03	1,03	1,03
2371917	29-018-018-00067-001	101000	OLIVAR-SIN VARIEDAD	S	40,54	0,58	0,58	0,58

### RESUMEN CRITERIOS DE SELECCIÓN

<b>10.1.12 Agricultura de montaña con orientación ecológica en olivar</b>		<b>PUNTOS: 10,00</b>	
		<b>PUNTOS</b>	
Solicitantes de la medida 11, específica para la conversión o mantenimiento en agricultura ecológica		3,00	S
Porcentaje de superficie determinada en zonas con limitaciones naturales u otras limitaciones específicas ubicadas en las zonas de montaña		4,00	100.0%
Porcentaje de superficie determinada situada en zonas RAMSAR		0,00	0.0%
Porcentaje de superficie determinada en zonas vulnerables a la contaminación por nitratos		0,00	0.0%
Mayor pendiente media		3,00	34.46%
Porcentaje de superficie determinada en Red Natura 2000		0,00	0.0%



**DETALLE CRITERIOS DE SELECCIÓN****10.1.12 Agricultura de montaña con orientación ecológica en olivar****PUNTOS:** 10,00**Solicitantes de la medida 11, específica para la conversión o mantenimiento en agricultura ecológica****PUNTOS:** 3,00 S**Porcentaje de superficie determinada en zonas con limitaciones naturales u otras limitaciones específicas ubicadas en las zonas de montaña****PUNTOS:** 4,00 100.0%

<u>REF.</u>	<u>REFERENCIA SIGPAC</u>	<u>CULTIVO DESCRIPCIÓN CULTIVO</u>	<u>S/R</u>	<u>SUP. COMPROM.</u> <u>(ha)</u>	<u>SUP. CUMPLE</u> <u>(ha)</u>
2371916	29-018-018-00065-002	101000 OLIVAR-SIN VARIEDAD	S	1,03	1,03
2371915	29-018-018-00066-002	101000 OLIVAR-SIN VARIEDAD	R	0,34	0,34
2371917	29-018-018-00067-001	101000 OLIVAR-SIN VARIEDAD	S	0,58	0,58

**Porcentaje de superficie determinada situada en zonas RAMSAR****PUNTOS:** 0,00 0.0%

<u>REF.</u>	<u>REFERENCIA SIGPAC</u>	<u>CULTIVO DESCRIPCIÓN CULTIVO</u>	<u>S/R</u>	<u>SUP. COMPROM.</u> <u>(ha)</u>	<u>SUP. CUMPLE</u> <u>(ha)</u>
2371916	29-018-018-00065-002	101000 OLIVAR-SIN VARIEDAD	S	1,03	0,00
2371915	29-018-018-00066-002	101000 OLIVAR-SIN VARIEDAD	R	0,34	0,00
2371917	29-018-018-00067-001	101000 OLIVAR-SIN VARIEDAD	S	0,58	0,00

**Porcentaje de superficie determinada en zonas vulnerables a la contaminación por nitratos****PUNTOS:** 0,00 0.0%

<u>REF.</u>	<u>REFERENCIA SIGPAC</u>	<u>CULTIVO DESCRIPCIÓN CULTIVO</u>	<u>S/R</u>	<u>SUP. COMPROM.</u> <u>(ha)</u>	<u>SUP. CUMPLE</u> <u>(ha)</u>
2371916	29-018-018-00065-002	101000 OLIVAR-SIN VARIEDAD	S	1,03	0,00
2371915	29-018-018-00066-002	101000 OLIVAR-SIN VARIEDAD	R	0,34	0,00
2371917	29-018-018-00067-001	101000 OLIVAR-SIN VARIEDAD	S	0,58	0,00

**Mayor pendiente media****PUNTOS:** 3,00 34.46%

<u>REF.</u>	<u>REFERENCIA SIGPAC</u>	<u>CULTIVO DESCRIPCIÓN CULTIVO</u>	<u>S/R</u>	<u>PENDIENTE MEDIA (%)</u>	<u>SUP. COMPROM.</u> <u>(ha)</u>
2371916	29-018-018-00065-002	101000 OLIVAR-SIN VARIEDAD	S	31,24	1,03
2371915	29-018-018-00066-002	101000 OLIVAR-SIN VARIEDAD	R	33,82	0,34
2371917	29-018-018-00067-001	101000 OLIVAR-SIN VARIEDAD	S	40,54	0,58

**Porcentaje de superficie determinada en Red Natura 2000****PUNTOS:** 0,00 0.0%

<u>REF.</u>	<u>REFERENCIA SIGPAC</u>	<u>CULTIVO DESCRIPCIÓN CULTIVO</u>	<u>S/R</u>	<u>SUP. COMPROM.</u> <u>(ha)</u>	<u>SUP. CUMPLE</u> <u>(ha)</u>
2371916	29-018-018-00065-002	101000 OLIVAR-SIN VARIEDAD	S	1,03	0,00
2371915	29-018-018-00066-002	101000 OLIVAR-SIN VARIEDAD	R	0,34	0,00
2371917	29-018-018-00067-001	101000 OLIVAR-SIN VARIEDAD	S	0,58	0,00



<u>APELLIDOS Y NOMBRE / RAZÓN SOCIAL</u>		<u>NIF</u>	<u>EXPEDIENTE</u>	<u>SUP. COMPROMETIDA</u>					
				<u>(ha)</u>					
SOTO SANCHEZ JUAN CARLOS		25568851G	7020543	13.66					
<u>RESOLUCIÓN</u>									
ADMITIDO									
<u>IMPORTES POR ANUALIDAD</u>									
		<u>2015</u>	<u>2016</u>	<u>2017</u>	<u>2018</u>	<u>2019</u>			
IMPORTE MÁXIMO SUBVENCIONABLE		1.559,15 €	1.559,15 €	1.559,15 €	1.559,15 €	1.559,15 €			
IMPORTE MEDIO DE TRANSFERENCIA (€/ha)		114,14 €	114,14 €	114,14 €	114,14 €	114,14 €			
<u>RECINTOS COMPROMETIDOS</u>									
<u>REF.</u>	<u>REFERENCIA SIGPAC</u>	<u>CULTIVO</u>	<u>DESCRIPCIÓN CULTIVO</u>	<u>S/R</u>	<u>PEND. MEDIA (%)</u>	<u>SUP. DEC. ADMIN. (ha)</u>	<u>SUP. CERT. (ha)</u>	<u>SUP. CAMPO (ha)</u>	<u>SUP. COMPROM. (ha)</u>
3069638	29-084-055-00053-001	101000	OLIVAR-SIN VARIEDAD	S	22,52	0,43	0,43		0,43
3069639	29-084-051-00068-003	101000	OLIVAR-SIN VARIEDAD	S	30,96	1,17	1,17		1,17
3069640	29-084-051-00069-001	101000	OLIVAR-SIN VARIEDAD	S	20,20	2,42	2,42		2,42
3069647	29-084-055-00068-001	101000	OLIVAR-SIN VARIEDAD	S	23,18	4,44	4,44		4,44
3069648	29-084-055-00071-003	101000	OLIVAR-SIN VARIEDAD	S	27,41	0,85	0,85		0,85
3069649	29-084-055-00062-001	101000	OLIVAR-SIN VARIEDAD	S	21,75	4,35	4,35		4,35

**RESUMEN CRITERIOS DE SELECCIÓN**

<b>10.1.12 Agricultura de montaña con orientación ecológica en olivar</b>		<b>PUNTOS: 8,00</b>	
		<u>PUNTOS</u>	
Solicitantes de la medida 11, específica para la conversión o mantenimiento en agricultura ecológica		3,00	S
Porcentaje de superficie determinada en zonas con limitaciones naturales u otras limitaciones específicas ubicadas en las zonas de montaña		4,00	100.0%
Porcentaje de superficie determinada situada en zonas RAMSAR		0,00	0.0%
Porcentaje de superficie determinada en zonas vulnerables a la contaminación por nitratos		0,00	0.0%
Mayor pendiente media		1,00	23.1%
Porcentaje de superficie determinada en Red Natura 2000		0,00	0.0%



**DETALLE CRITERIOS DE SELECCIÓN****10.1.12 Agricultura de montaña con orientación ecológica en olivar****PUNTOS: 8,00****Solicitantes de la medida 11, específica para la conversión o mantenimiento en agricultura ecológica****PUNTOS: 3,00 S****Porcentaje de superficie determinada en zonas con limitaciones naturales u otras limitaciones específicas ubicadas en las zonas de montaña****PUNTOS: 4,00 100.0%**

<u>REF.</u>	<u>REFERENCIA SIGPAC</u>	<u>CULTIVO DESCRIPCIÓN CULTIVO</u>	<u>S/R</u>	<u>SUP. COMPROM.</u> <u>(ha)</u>	<u>SUP. CUMPLE</u> <u>(ha)</u>
3069639	29-084-051-00068-003	101000 OLIVAR-SIN VARIEDAD	S	1,17	1,17
3069640	29-084-051-00069-001	101000 OLIVAR-SIN VARIEDAD	S	2,42	2,42
3069638	29-084-055-00053-001	101000 OLIVAR-SIN VARIEDAD	S	0,43	0,43
3069649	29-084-055-00062-001	101000 OLIVAR-SIN VARIEDAD	S	4,35	4,35
3069647	29-084-055-00068-001	101000 OLIVAR-SIN VARIEDAD	S	4,44	4,44
3069648	29-084-055-00071-003	101000 OLIVAR-SIN VARIEDAD	S	0,85	0,85

**Porcentaje de superficie determinada situada en zonas RAMSAR****PUNTOS: 0,00 0.0%**

<u>REF.</u>	<u>REFERENCIA SIGPAC</u>	<u>CULTIVO DESCRIPCIÓN CULTIVO</u>	<u>S/R</u>	<u>SUP. COMPROM.</u> <u>(ha)</u>	<u>SUP. CUMPLE</u> <u>(ha)</u>
3069639	29-084-051-00068-003	101000 OLIVAR-SIN VARIEDAD	S	1,17	0,00
3069640	29-084-051-00069-001	101000 OLIVAR-SIN VARIEDAD	S	2,42	0,00
3069638	29-084-055-00053-001	101000 OLIVAR-SIN VARIEDAD	S	0,43	0,00
3069649	29-084-055-00062-001	101000 OLIVAR-SIN VARIEDAD	S	4,35	0,00
3069647	29-084-055-00068-001	101000 OLIVAR-SIN VARIEDAD	S	4,44	0,00
3069648	29-084-055-00071-003	101000 OLIVAR-SIN VARIEDAD	S	0,85	0,00

**Porcentaje de superficie determinada en zonas vulnerables a la contaminación por nitratos****PUNTOS: 0,00 0.0%**

<u>REF.</u>	<u>REFERENCIA SIGPAC</u>	<u>CULTIVO DESCRIPCIÓN CULTIVO</u>	<u>S/R</u>	<u>SUP. COMPROM.</u> <u>(ha)</u>	<u>SUP. CUMPLE</u> <u>(ha)</u>
3069639	29-084-051-00068-003	101000 OLIVAR-SIN VARIEDAD	S	1,17	0,00
3069640	29-084-051-00069-001	101000 OLIVAR-SIN VARIEDAD	S	2,42	0,00
3069638	29-084-055-00053-001	101000 OLIVAR-SIN VARIEDAD	S	0,43	0,00
3069649	29-084-055-00062-001	101000 OLIVAR-SIN VARIEDAD	S	4,35	0,00
3069647	29-084-055-00068-001	101000 OLIVAR-SIN VARIEDAD	S	4,44	0,00
3069648	29-084-055-00071-003	101000 OLIVAR-SIN VARIEDAD	S	0,85	0,00

**Mayor pendiente media****PUNTOS: 1,00 23.1%**

<u>REF.</u>	<u>REFERENCIA SIGPAC</u>	<u>CULTIVO DESCRIPCIÓN CULTIVO</u>	<u>S/R</u>	<u>PENDIENTE MEDIA (%)</u>	<u>SUP. COMPROM.</u> <u>(ha)</u>
3069639	29-084-051-00068-003	101000 OLIVAR-SIN VARIEDAD	S	30,96	1,17
3069640	29-084-051-00069-001	101000 OLIVAR-SIN VARIEDAD	S	20,20	2,42
3069638	29-084-055-00053-001	101000 OLIVAR-SIN VARIEDAD	S	22,52	0,43
3069649	29-084-055-00062-001	101000 OLIVAR-SIN VARIEDAD	S	21,75	4,35
3069647	29-084-055-00068-001	101000 OLIVAR-SIN VARIEDAD	S	23,18	4,44
3069648	29-084-055-00071-003	101000 OLIVAR-SIN VARIEDAD	S	27,41	0,85

**Porcentaje de superficie determinada en Red Natura 2000****PUNTOS: 0,00 0.0%**

<u>REF.</u>	<u>REFERENCIA SIGPAC</u>	<u>CULTIVO DESCRIPCIÓN CULTIVO</u>	<u>S/R</u>	<u>SUP. COMPROM.</u> <u>(ha)</u>	<u>SUP. CUMPLE</u> <u>(ha)</u>
3069639	29-084-051-00068-003	101000 OLIVAR-SIN VARIEDAD	S	1,17	0,00
3069640	29-084-051-00069-001	101000 OLIVAR-SIN VARIEDAD	S	2,42	0,00
3069638	29-084-055-00053-001	101000 OLIVAR-SIN VARIEDAD	S	0,43	0,00



<b>REF.</b>	<b>REFERENCIA SIGPAC</b>	<b>CULTIVO</b>	<b>DESCRIPCIÓN CULTIVO</b>	<b>S/R</b>	<b>SUP. COMPROM.</b> <b>(ha)</b>	<b>SUP. CUMPLE</b> <b>(ha)</b>
3069649	29-084-055-00062-001	101000	OLIVAR-SIN VARIEDAD	S	4,35	0,00
3069647	29-084-055-00068-001	101000	OLIVAR-SIN VARIEDAD	S	4,44	0,00
3069648	29-084-055-00071-003	101000	OLIVAR-SIN VARIEDAD	S	0,85	0,00



<u>APELLIDOS Y NOMBRE / RAZÓN SOCIAL</u>		<u>NIF</u>	<u>EXPEDIENTE</u>	<u>SUP. COMPROMETIDA</u>				
				<u>(ha)</u>				
SUAREZ RUZ DIEGO MANUEL		25485726R	7020390	2.7				
<b>RESOLUCIÓN</b>								
<b>ADMITIDO</b>								
<b>IMPORTE POR ANUALIDAD</b>								
		<b>2015</b>	<b>2016</b>	<b>2017</b>	<b>2018</b>	<b>2019</b>		
<b>IMPORTE MÁXIMO SUBVENCIONABLE</b>		308,18 €	308,18 €	308,18 €	308,18 €	308,18 €		
<b>IMPORTE MEDIO DE TRANSFERENCIA (€/ha)</b>		114,14 €	114,14 €	114,14 €	114,14 €	114,14 €		
<b>RECINTOS COMPROMETIDOS</b>								
<u>REF.</u>	<u>REFERENCIA SIGPAC</u>	<u>CULTIVO</u>	<u>DESCRIPCIÓN CULTIVO</u>	<u>PEND. MEDIA</u>	<u>SUP. DEC. ADMIN.</u>	<u>SUP. CERT.</u>	<u>SUP. CAMPO</u>	<u>SUP. COMPROM.</u>
				<u>S/R</u>	<u>(%)</u>	<u>(ha)</u>	<u>(ha)</u>	<u>(ha)</u>
3065027	29-084-023-00048-006	101000	OLIVAR-SIN VARIEDAD	S	33,17	2,63	2,63	2,63
3065028	29-084-023-00048-005	101000	OLIVAR-SIN VARIEDAD	S	20,72	0,07	0,07	0,07

### RESUMEN CRITERIOS DE SELECCIÓN

<b>10.1.12 Agricultura de montaña con orientación ecológica en olivar</b>		<b>PUNTOS: 10,00</b>	
		<b>PUNTOS</b>	
Solicitantes de la medida 11, específica para la conversión o mantenimiento en agricultura ecológica		3,00	S
Porcentaje de superficie determinada en zonas con limitaciones naturales u otras limitaciones específicas ubicadas en las zonas de montaña		4,00	100.0%
Porcentaje de superficie determinada situada en zonas RAMSAR		0,00	0.0%
Porcentaje de superficie determinada en zonas vulnerables a la contaminación por nitratos		0,00	0.0%
Mayor pendiente media		3,00	32.85%
Porcentaje de superficie determinada en Red Natura 2000		0,00	0.0%



**DETALLE CRITERIOS DE SELECCIÓN****10.1.12 Agricultura de montaña con orientación ecológica en olivar****PUNTOS: 10,00****Solicitantes de la medida 11, específica para la conversión o mantenimiento en agricultura ecológica****PUNTOS: 3,00 S****Porcentaje de superficie determinada en zonas con limitaciones naturales u otras limitaciones específicas ubicadas en las zonas de montaña****PUNTOS: 4,00 100.0%**

<u>REF.</u>	<u>REFERENCIA SIGPAC</u>	<u>CULTIVO</u>	<u>DESCRIPCIÓN CULTIVO</u>	<u>S/R</u>	<u>SUP. COMPROM.</u> <u>(ha)</u>	<u>SUP. CUMPLE</u> <u>(ha)</u>
3065028	29-084-023-00048-005	101000	OLIVAR-SIN VARIEDAD	S	0,07	0,07
3065027	29-084-023-00048-006	101000	OLIVAR-SIN VARIEDAD	S	2,63	2,63

**Porcentaje de superficie determinada situada en zonas RAMSAR****PUNTOS: 0,00 0.0%**

<u>REF.</u>	<u>REFERENCIA SIGPAC</u>	<u>CULTIVO</u>	<u>DESCRIPCIÓN CULTIVO</u>	<u>S/R</u>	<u>SUP. COMPROM.</u> <u>(ha)</u>	<u>SUP. CUMPLE</u> <u>(ha)</u>
3065028	29-084-023-00048-005	101000	OLIVAR-SIN VARIEDAD	S	0,07	0,00
3065027	29-084-023-00048-006	101000	OLIVAR-SIN VARIEDAD	S	2,63	0,00

**Porcentaje de superficie determinada en zonas vulnerables a la contaminación por nitratos****PUNTOS: 0,00 0.0%**

<u>REF.</u>	<u>REFERENCIA SIGPAC</u>	<u>CULTIVO</u>	<u>DESCRIPCIÓN CULTIVO</u>	<u>S/R</u>	<u>SUP. COMPROM.</u> <u>(ha)</u>	<u>SUP. CUMPLE</u> <u>(ha)</u>
3065028	29-084-023-00048-005	101000	OLIVAR-SIN VARIEDAD	S	0,07	0,00
3065027	29-084-023-00048-006	101000	OLIVAR-SIN VARIEDAD	S	2,63	0,00

**Mayor pendiente media****PUNTOS: 3,00 32.85%**

<u>REF.</u>	<u>REFERENCIA SIGPAC</u>	<u>CULTIVO</u>	<u>DESCRIPCIÓN CULTIVO</u>	<u>S/R</u>	<u>PENDIENTE MEDIA (%)</u>	<u>SUP. COMPROM.</u> <u>(ha)</u>
3065028	29-084-023-00048-005	101000	OLIVAR-SIN VARIEDAD	S	20,72	0,07
3065027	29-084-023-00048-006	101000	OLIVAR-SIN VARIEDAD	S	33,17	2,63

**Porcentaje de superficie determinada en Red Natura 2000****PUNTOS: 0,00 0.0%**

<u>REF.</u>	<u>REFERENCIA SIGPAC</u>	<u>CULTIVO</u>	<u>DESCRIPCIÓN CULTIVO</u>	<u>S/R</u>	<u>SUP. COMPROM.</u> <u>(ha)</u>	<u>SUP. CUMPLE</u> <u>(ha)</u>
3065028	29-084-023-00048-005	101000	OLIVAR-SIN VARIEDAD	S	0,07	0,00
3065027	29-084-023-00048-006	101000	OLIVAR-SIN VARIEDAD	S	2,63	0,00



<u>APELLIDOS Y NOMBRE / RAZÓN SOCIAL</u>		<u>NIF</u>	<u>EXPEDIENTE</u>	<u>SUP. COMPROMETIDA</u>				
				<u>(ha)</u>				
TOLEDO BARROSO MIGUEL		77467243T	7003469	3.95				
<b>RESOLUCIÓN</b>								
<b>ADMITIDO</b>								
<b>IMPORTE POR ANUALIDAD</b>								
		<b>2015</b>	<b>2016</b>	<b>2017</b>	<b>2018</b>	<b>2019</b>		
<b>IMPORTE MÁXIMO SUBVENCIONABLE</b>		450,85 €	450,85 €	450,85 €	450,85 €	450,85 €		
<b>IMPORTE MEDIO DE TRANSFERENCIA (€/ha)</b>		114,14 €	114,14 €	114,14 €	114,14 €	114,14 €		
<b>RECINTOS COMPROMETIDOS</b>								
<u>REF.</u>	<u>REFERENCIA SIGPAC</u>	<u>CULTIVO</u>	<u>DESCRIPCIÓN CULTIVO</u>	<u>PEND. MEDIA</u>	<u>SUP. DEC. ADMIN.</u>	<u>SUP. CERT.</u>	<u>SUP. CAMPO</u>	<u>SUP. COMPROM.</u>
				<u>S/R</u>	<u>(%)</u>	<u>(ha)</u>	<u>(ha)</u>	<u>(ha)</u>
2395931	29-079-019-00101-001	101000	OLIVAR-SIN VARIEDAD	R	23,79	0,02	0,02	0,02
2395933	29-079-022-00066-004	101000	OLIVAR-SIN VARIEDAD	R	20,75	2,50	2,50	2,50
2395934	29-079-019-00101-001	101000	OLIVAR-SIN VARIEDAD	R	23,79	0,10	0,11	0,10
2395938	29-079-019-00101-001	101000	OLIVAR-SIN VARIEDAD	R	23,79	0,44	0,48	0,44
2395941	29-079-022-00170-001	101000	OLIVAR-SIN VARIEDAD	R	23,52	0,29	0,29	0,29
2395943	29-079-019-00101-001	101000	OLIVAR-SIN VARIEDAD	R	23,79	0,36	0,39	0,36
2395949	29-079-019-00101-001	101000	OLIVAR-SIN VARIEDAD	R	23,79	0,24	0,26	0,24

**RESUMEN CRITERIOS DE SELECCIÓN****10.1.12 Agricultura de montaña con orientación ecológica en olivar****PUNTOS: 12,00**

	<b>PUNTOS</b>	
<b>Solicitantes de la medida 11, específica para la conversión o mantenimiento en agricultura ecológica</b>	3,00	S
<b>Porcentaje de superficie determinada en zonas con limitaciones naturales u otras limitaciones específicas ubicadas en las zonas de montaña</b>	4,00	100.0%
<b>Porcentaje de superficie determinada situada en zonas RAMSAR</b>	0,00	0.0%
<b>Porcentaje de superficie determinada en zonas vulnerables a la contaminación por nitratos</b>	4,00	100.0%
<b>Mayor pendiente media</b>	1,00	21.85%
<b>Porcentaje de superficie determinada en Red Natura 2000</b>	0,00	0.0%



**DETALLE CRITERIOS DE SELECCIÓN****10.1.12 Agricultura de montaña con orientación ecológica en olivar****PUNTOS:** 12,00**Solicitantes de la medida 11, específica para la conversión o mantenimiento en agricultura ecológica****PUNTOS:** 3,00 S**Porcentaje de superficie determinada en zonas con limitaciones naturales u otras limitaciones específicas ubicadas en las zonas de montaña****PUNTOS:** 4,00 100.0%

<u>REF.</u>	<u>REFERENCIA SIGPAC</u>	<u>CULTIVO DESCRIPCIÓN CULTIVO</u>	<u>S/R</u>	<u>SUP. COMPROM. (ha)</u>	<u>SUP. CUMPLE (ha)</u>
2395934	29-079-019-00101-001	101000 OLIVAR-SIN VARIEDAD	R	0,10	0,10
2395943	29-079-019-00101-001	101000 OLIVAR-SIN VARIEDAD	R	0,36	0,36
2395931	29-079-019-00101-001	101000 OLIVAR-SIN VARIEDAD	R	0,02	0,02
2395938	29-079-019-00101-001	101000 OLIVAR-SIN VARIEDAD	R	0,44	0,44
2395949	29-079-019-00101-001	101000 OLIVAR-SIN VARIEDAD	R	0,24	0,24
2395933	29-079-022-00066-004	101000 OLIVAR-SIN VARIEDAD	R	2,50	2,50
2395941	29-079-022-00170-001	101000 OLIVAR-SIN VARIEDAD	R	0,29	0,29

**Porcentaje de superficie determinada situada en zonas RAMSAR****PUNTOS:** 0,00 0.0%

<u>REF.</u>	<u>REFERENCIA SIGPAC</u>	<u>CULTIVO DESCRIPCIÓN CULTIVO</u>	<u>S/R</u>	<u>SUP. COMPROM. (ha)</u>	<u>SUP. CUMPLE (ha)</u>
2395934	29-079-019-00101-001	101000 OLIVAR-SIN VARIEDAD	R	0,10	0,00
2395931	29-079-019-00101-001	101000 OLIVAR-SIN VARIEDAD	R	0,02	0,00
2395943	29-079-019-00101-001	101000 OLIVAR-SIN VARIEDAD	R	0,36	0,00
2395949	29-079-019-00101-001	101000 OLIVAR-SIN VARIEDAD	R	0,24	0,00
2395938	29-079-019-00101-001	101000 OLIVAR-SIN VARIEDAD	R	0,44	0,00
2395933	29-079-022-00066-004	101000 OLIVAR-SIN VARIEDAD	R	2,50	0,00
2395941	29-079-022-00170-001	101000 OLIVAR-SIN VARIEDAD	R	0,29	0,00

**Porcentaje de superficie determinada en zonas vulnerables a la contaminación por nitratos****PUNTOS:** 4,00 100.0%

<u>REF.</u>	<u>REFERENCIA SIGPAC</u>	<u>CULTIVO DESCRIPCIÓN CULTIVO</u>	<u>S/R</u>	<u>SUP. COMPROM. (ha)</u>	<u>SUP. CUMPLE (ha)</u>
2395934	29-079-019-00101-001	101000 OLIVAR-SIN VARIEDAD	R	0,10	0,10
2395938	29-079-019-00101-001	101000 OLIVAR-SIN VARIEDAD	R	0,44	0,44
2395949	29-079-019-00101-001	101000 OLIVAR-SIN VARIEDAD	R	0,24	0,24
2395943	29-079-019-00101-001	101000 OLIVAR-SIN VARIEDAD	R	0,36	0,36
2395931	29-079-019-00101-001	101000 OLIVAR-SIN VARIEDAD	R	0,02	0,02
2395933	29-079-022-00066-004	101000 OLIVAR-SIN VARIEDAD	R	2,50	2,50
2395941	29-079-022-00170-001	101000 OLIVAR-SIN VARIEDAD	R	0,29	0,29

**Mayor pendiente media****PUNTOS:** 1,00 21.85%

<u>REF.</u>	<u>REFERENCIA SIGPAC</u>	<u>CULTIVO DESCRIPCIÓN CULTIVO</u>	<u>S/R</u>	<u>PENDIENTE MEDIA (%)</u>	<u>SUP. COMPROM. (ha)</u>
2395934	29-079-019-00101-001	101000 OLIVAR-SIN VARIEDAD	R	23,79	0,10
2395943	29-079-019-00101-001	101000 OLIVAR-SIN VARIEDAD	R	23,79	0,36
2395949	29-079-019-00101-001	101000 OLIVAR-SIN VARIEDAD	R	23,79	0,24
2395931	29-079-019-00101-001	101000 OLIVAR-SIN VARIEDAD	R	23,79	0,02
2395938	29-079-019-00101-001	101000 OLIVAR-SIN VARIEDAD	R	23,79	0,44
2395933	29-079-022-00066-004	101000 OLIVAR-SIN VARIEDAD	R	20,75	2,50
2395941	29-079-022-00170-001	101000 OLIVAR-SIN VARIEDAD	R	23,52	0,29

**Porcentaje de superficie determinada en Red Natura 2000****PUNTOS:** 0,00 0.0%

<b>REF.</b>	<b>REFERENCIA SIGPAC</b>	<b>CULTIVO</b>	<b>DESCRIPCIÓN CULTIVO</b>	<b>S/R</b>	<b>SUP. COMPROM.</b> <b>(ha)</b>	<b>SUP. CUMPLE</b> <b>(ha)</b>
2395943	29-079-019-00101-001	101000	OLIVAR-SIN VARIEDAD	R	0,36	0,00
2395949	29-079-019-00101-001	101000	OLIVAR-SIN VARIEDAD	R	0,24	0,00
2395931	29-079-019-00101-001	101000	OLIVAR-SIN VARIEDAD	R	0,02	0,00
2395938	29-079-019-00101-001	101000	OLIVAR-SIN VARIEDAD	R	0,44	0,00
2395934	29-079-019-00101-001	101000	OLIVAR-SIN VARIEDAD	R	0,10	0,00
2395933	29-079-022-00066-004	101000	OLIVAR-SIN VARIEDAD	R	2,50	0,00
2395941	29-079-022-00170-001	101000	OLIVAR-SIN VARIEDAD	R	0,29	0,00



<u>APELLIDOS Y NOMBRE / RAZÓN SOCIAL</u>		<u>NIF</u>	<u>EXPEDIENTE</u>	<u>SUP. COMPROMETIDA</u>				
				<u>(ha)</u>				
VERA BENITEZ CONCEPCION		25562504M	7019205	4.55				
<b>RESOLUCIÓN</b>								
<b>ADMITIDO</b>								
<b>IMPORTE POR ANUALIDAD</b>								
		<b>2015</b>	<b>2016</b>	<b>2017</b>	<b>2018</b>	<b>2019</b>		
<b>IMPORTE MÁXIMO SUBVENCIONABLE</b>		519,34 €	519,34 €	519,34 €	519,34 €	519,34 €		
<b>IMPORTE MEDIO DE TRANSFERENCIA (€/ha)</b>		114,14 €	114,14 €	114,14 €	114,14 €	114,14 €		
<b>RECINTOS COMPROMETIDOS</b>								
<u>REF.</u>	<u>REFERENCIA SIGPAC</u>	<u>CULTIVO</u>	<u>DESCRIPCIÓN CULTIVO</u>	<u>PEND. MEDIA</u>	<u>SUP. DEC. ADMIN.</u>	<u>SUP. CERT.</u>	<u>SUP. CAMPO</u>	<u>SUP. COMPROM.</u>
				<u>S/R</u>	<u>(%)</u>	<u>(ha)</u>	<u>(ha)</u>	<u>(ha)</u>
2283246	29-100-005-00038-002	101000	OLIVAR-SIN VARIEDAD	S	28,57	2,58	2,58	2,58
2283247	29-100-005-00038-003	101000	OLIVAR-SIN VARIEDAD	S	36,59	1,97	1,97	1,97

### RESUMEN CRITERIOS DE SELECCIÓN

<b>10.1.12 Agricultura de montaña con orientación ecológica en olivar</b>		<b>PUNTOS: 10,00</b>	
		<b>PUNTOS</b>	
Solicitantes de la medida 11, específica para la conversión o mantenimiento en agricultura ecológica		3,00	S
Porcentaje de superficie determinada en zonas con limitaciones naturales u otras limitaciones específicas ubicadas en las zonas de montaña		4,00	100.0%
Porcentaje de superficie determinada situada en zonas RAMSAR		0,00	0.0%
Porcentaje de superficie determinada en zonas vulnerables a la contaminación por nitratos		0,00	0.0%
Mayor pendiente media		3,00	32.04%
Porcentaje de superficie determinada en Red Natura 2000		0,00	0.0%



**DETALLE CRITERIOS DE SELECCIÓN****10.1.12 Agricultura de montaña con orientación ecológica en olivar****PUNTOS: 10,00****Solicitantes de la medida 11, específica para la conversión o mantenimiento en agricultura ecológica****PUNTOS: 3,00 S****Porcentaje de superficie determinada en zonas con limitaciones naturales u otras limitaciones específicas ubicadas en las zonas de montaña****PUNTOS: 4,00 100.0%**

<u>REF.</u>	<u>REFERENCIA SIGPAC</u>	<u>CULTIVO</u>	<u>DESCRIPCIÓN CULTIVO</u>	<u>S/R</u>	<u>SUP. COMPROM.</u> <u>(ha)</u>	<u>SUP. CUMPLE</u> <u>(ha)</u>
2283246	29-100-005-00038-002	101000	OLIVAR-SIN VARIEDAD	S	2,58	2,58
2283247	29-100-005-00038-003	101000	OLIVAR-SIN VARIEDAD	S	1,97	1,97

**Porcentaje de superficie determinada situada en zonas RAMSAR****PUNTOS: 0,00 0.0%**

<u>REF.</u>	<u>REFERENCIA SIGPAC</u>	<u>CULTIVO</u>	<u>DESCRIPCIÓN CULTIVO</u>	<u>S/R</u>	<u>SUP. COMPROM.</u> <u>(ha)</u>	<u>SUP. CUMPLE</u> <u>(ha)</u>
2283246	29-100-005-00038-002	101000	OLIVAR-SIN VARIEDAD	S	2,58	0,00
2283247	29-100-005-00038-003	101000	OLIVAR-SIN VARIEDAD	S	1,97	0,00

**Porcentaje de superficie determinada en zonas vulnerables a la contaminación por nitratos****PUNTOS: 0,00 0.0%**

<u>REF.</u>	<u>REFERENCIA SIGPAC</u>	<u>CULTIVO</u>	<u>DESCRIPCIÓN CULTIVO</u>	<u>S/R</u>	<u>SUP. COMPROM.</u> <u>(ha)</u>	<u>SUP. CUMPLE</u> <u>(ha)</u>
2283246	29-100-005-00038-002	101000	OLIVAR-SIN VARIEDAD	S	2,58	0,00
2283247	29-100-005-00038-003	101000	OLIVAR-SIN VARIEDAD	S	1,97	0,00

**Mayor pendiente media****PUNTOS: 3,00 32.04%**

<u>REF.</u>	<u>REFERENCIA SIGPAC</u>	<u>CULTIVO</u>	<u>DESCRIPCIÓN CULTIVO</u>	<u>S/R</u>	<u>PENDIENTE MEDIA (%)</u>	<u>SUP. COMPROM.</u> <u>(ha)</u>
2283246	29-100-005-00038-002	101000	OLIVAR-SIN VARIEDAD	S	28,57	2,58
2283247	29-100-005-00038-003	101000	OLIVAR-SIN VARIEDAD	S	36,59	1,97

**Porcentaje de superficie determinada en Red Natura 2000****PUNTOS: 0,00 0.0%**

<u>REF.</u>	<u>REFERENCIA SIGPAC</u>	<u>CULTIVO</u>	<u>DESCRIPCIÓN CULTIVO</u>	<u>S/R</u>	<u>SUP. COMPROM.</u> <u>(ha)</u>	<u>SUP. CUMPLE</u> <u>(ha)</u>
2283246	29-100-005-00038-002	101000	OLIVAR-SIN VARIEDAD	S	2,58	0,00
2283247	29-100-005-00038-003	101000	OLIVAR-SIN VARIEDAD	S	1,97	0,00





				<b>SUP. COMPROMETIDA</b>					
<b>APELLIDOS Y NOMBRE / RAZÓN SOCIAL</b>				<b>NIF</b>	<b>EXPEDIENTE</b>	<b>(ha)</b>			
VERA DOMINGUEZ ANTONIO				77458754K	7020971	22.84			
<b>RESOLUCIÓN</b>									
<b>ADMITIDO</b>									
<b>IMPORTES POR ANUALIDAD</b>									
				<b>2015</b>	<b>2016</b>	<b>2017</b>	<b>2018</b>	<b>2019</b>	
<b>IMPORTE MÁXIMO SUBVENCIONABLE</b>				2.606,96 €	2.606,96 €	2.606,96 €	2.606,96 €	2.606,96 €	
<b>IMPORTE MEDIO DE TRANSFERENCIA (€/ha)</b>				114,14 €	114,14 €	114,14 €	114,14 €	114,14 €	
<b>RECINTOS COMPROMETIDOS</b>									
<b>REF.</b>	<b>REFERENCIA SIGPAC</b>	<b>CULTIVO</b>	<b>DESCRIPCIÓN CULTIVO</b>	<b>S/R</b>	<b>PEND. MEDIA (%)</b>	<b>SUP. DEC. ADMIN. (ha)</b>	<b>SUP. CERT. (ha)</b>	<b>SUP. CAMPO (ha)</b>	<b>SUP. COMPROM. (ha)</b>
2378473	29-018-013-00054-059	101000	OLIVAR-SIN VARIEDAD	S	28,75	0,60	0,60		0,60
2378475	29-018-013-00054-015	101000	OLIVAR-SIN VARIEDAD	S	25,36	6,50	6,52		6,50
2378476	29-018-013-00054-051	101000	OLIVAR-SIN VARIEDAD	S	20,74	0,02	0,02		0,02
2378478	29-018-013-00054-045	101000	OLIVAR-SIN VARIEDAD	S	31,22	0,36	0,36		0,36
2378479	29-018-023-00112-002	101000	OLIVAR-SIN VARIEDAD	S	33,03	0,57	0,57		0,57
2378480	29-018-014-00036-005	101000	OLIVAR-SIN VARIEDAD	S	25,35	0,07	0,07		0,07
2378481	29-018-022-00011-001	101000	OLIVAR-SIN VARIEDAD	S	22,42	0,82	0,85		0,82
2378483	29-018-024-00062-002	101000	OLIVAR-SIN VARIEDAD	S	33,12	1,51	1,51		1,51
2378484	29-018-013-00054-053	101000	OLIVAR-SIN VARIEDAD	S	22,07	0,03	0,03		0,03
2378485	29-040-023-00005-003	101000	OLIVAR-SIN VARIEDAD	S	24,09	0,59	0,59		0,59
2378486	29-018-013-00058-008	101000	OLIVAR-SIN VARIEDAD	S	28,89	0,33	0,33		0,33
2378487	29-018-013-00051-003	101000	OLIVAR-SIN VARIEDAD	S	57,76	1,24	1,24		1,24
2378488	29-018-013-00054-056	101000	OLIVAR-SIN VARIEDAD	S	37,29	0,12	0,12		0,12
2378489	29-018-013-00054-050	101000	OLIVAR-SIN VARIEDAD	S	23,02	0,04	0,04		0,04
2378492	29-018-013-00054-014	101000	OLIVAR-SIN VARIEDAD	S	27,77	0,05	0,05		0,05
2378493	29-040-024-00074-010	101000	OLIVAR-SIN VARIEDAD	S	22,28	7,49	7,52		7,49
2378494	29-018-023-00112-001	101000	OLIVAR-SIN VARIEDAD	S	26,66	0,08	0,08		0,08
2378495	29-040-023-00017-002	101000	OLIVAR-SIN VARIEDAD	S	41,04	0,42	0,42		0,42
2378496	29-040-023-00016-008	101000	OLIVAR-SIN VARIEDAD	S	32,99	1,08	1,08		1,08
2378498	29-018-014-00036-007	101000	OLIVAR-SIN VARIEDAD	S	37,76	0,73	0,86		0,73
2378500	29-018-013-00054-060	101000	OLIVAR-SIN VARIEDAD	S	22,84	0,03	0,03		0,03
2378502	29-018-013-00051-004	101000	OLIVAR-SIN VARIEDAD	S	34,42	0,16	0,16		0,16

**RESUMEN CRITERIOS DE SELECCIÓN**

<b>10.1.12 Agricultura de montaña con orientación ecológica en olivar</b>		<b>PUNTOS: 10,00</b>	
		<b>PUNTOS</b>	
<b>Solicitantes de la medida 11, específica para la conversión o mantenimiento en agricultura ecológica</b>		3,00	S
<b>Porcentaje de superficie determinada en zonas con limitaciones naturales u otras limitaciones específicas ubicadas en las zonas de montaña</b>		4,00	100.0%
<b>Porcentaje de superficie determinada situada en zonas RAMSAR</b>		0,00	0.0%
<b>Porcentaje de superficie determinada en zonas vulnerables a la contaminación por nitratos</b>		0,00	0.0%
<b>Mayor pendiente media</b>		3,00	28.07%
<b>Porcentaje de superficie determinada en Red Natura 2000</b>		0,00	0.0%



**DETALLE CRITERIOS DE SELECCIÓN****10.1.12 Agricultura de montaña con orientación ecológica en olivar****PUNTOS:** 10,00**Solicitantes de la medida 11, específica para la conversión o mantenimiento en agricultura ecológica****PUNTOS:** 3,00 S**Porcentaje de superficie determinada en zonas con limitaciones naturales u otras limitaciones específicas ubicadas en las zonas de montaña****PUNTOS:** 4,00 100.0%

<u>REF.</u>	<u>REFERENCIA SIGPAC</u>	<u>CULTIVO DESCRIPCIÓN CULTIVO</u>	<u>S/R</u>	<u>SUP. COMPROM.</u> <u>(ha)</u>	<u>SUP. CUMPLE</u> <u>(ha)</u>
2378487	29-018-013-00051-003	101000 OLIVAR-SIN VARIEDAD	S	1,24	1,24
2378502	29-018-013-00051-004	101000 OLIVAR-SIN VARIEDAD	S	0,16	0,16
2378492	29-018-013-00054-014	101000 OLIVAR-SIN VARIEDAD	S	0,05	0,05
2378475	29-018-013-00054-015	101000 OLIVAR-SIN VARIEDAD	S	6,50	6,50
2378478	29-018-013-00054-045	101000 OLIVAR-SIN VARIEDAD	S	0,36	0,36
2378489	29-018-013-00054-050	101000 OLIVAR-SIN VARIEDAD	S	0,04	0,04
2378476	29-018-013-00054-051	101000 OLIVAR-SIN VARIEDAD	S	0,02	0,02
2378484	29-018-013-00054-053	101000 OLIVAR-SIN VARIEDAD	S	0,03	0,03
2378488	29-018-013-00054-056	101000 OLIVAR-SIN VARIEDAD	S	0,12	0,12
2378473	29-018-013-00054-059	101000 OLIVAR-SIN VARIEDAD	S	0,60	0,60
2378500	29-018-013-00054-060	101000 OLIVAR-SIN VARIEDAD	S	0,03	0,03
2378486	29-018-013-00058-008	101000 OLIVAR-SIN VARIEDAD	S	0,33	0,33
2378480	29-018-014-00036-005	101000 OLIVAR-SIN VARIEDAD	S	0,07	0,07
2378498	29-018-014-00036-007	101000 OLIVAR-SIN VARIEDAD	S	0,73	0,73
2378481	29-018-022-00011-001	101000 OLIVAR-SIN VARIEDAD	S	0,82	0,82
2378494	29-018-023-00112-001	101000 OLIVAR-SIN VARIEDAD	S	0,08	0,08
2378479	29-018-023-00112-002	101000 OLIVAR-SIN VARIEDAD	S	0,57	0,57
2378483	29-018-024-00062-002	101000 OLIVAR-SIN VARIEDAD	S	1,51	1,51
2378485	29-040-023-00005-003	101000 OLIVAR-SIN VARIEDAD	S	0,59	0,59
2378496	29-040-023-00016-008	101000 OLIVAR-SIN VARIEDAD	S	1,08	1,08
2378495	29-040-023-00017-002	101000 OLIVAR-SIN VARIEDAD	S	0,42	0,42
2378493	29-040-024-00074-010	101000 OLIVAR-SIN VARIEDAD	S	7,49	7,49

**Porcentaje de superficie determinada situada en zonas RAMSAR****PUNTOS:** 0,00 0.0%

<u>REF.</u>	<u>REFERENCIA SIGPAC</u>	<u>CULTIVO DESCRIPCIÓN CULTIVO</u>	<u>S/R</u>	<u>SUP. COMPROM.</u> <u>(ha)</u>	<u>SUP. CUMPLE</u> <u>(ha)</u>
2378487	29-018-013-00051-003	101000 OLIVAR-SIN VARIEDAD	S	1,24	0,00
2378502	29-018-013-00051-004	101000 OLIVAR-SIN VARIEDAD	S	0,16	0,00
2378492	29-018-013-00054-014	101000 OLIVAR-SIN VARIEDAD	S	0,05	0,00
2378475	29-018-013-00054-015	101000 OLIVAR-SIN VARIEDAD	S	6,50	0,00
2378478	29-018-013-00054-045	101000 OLIVAR-SIN VARIEDAD	S	0,36	0,00
2378489	29-018-013-00054-050	101000 OLIVAR-SIN VARIEDAD	S	0,04	0,00
2378476	29-018-013-00054-051	101000 OLIVAR-SIN VARIEDAD	S	0,02	0,00
2378484	29-018-013-00054-053	101000 OLIVAR-SIN VARIEDAD	S	0,03	0,00
2378488	29-018-013-00054-056	101000 OLIVAR-SIN VARIEDAD	S	0,12	0,00
2378473	29-018-013-00054-059	101000 OLIVAR-SIN VARIEDAD	S	0,60	0,00
2378500	29-018-013-00054-060	101000 OLIVAR-SIN VARIEDAD	S	0,03	0,00
2378486	29-018-013-00058-008	101000 OLIVAR-SIN VARIEDAD	S	0,33	0,00
2378480	29-018-014-00036-005	101000 OLIVAR-SIN VARIEDAD	S	0,07	0,00
2378498	29-018-014-00036-007	101000 OLIVAR-SIN VARIEDAD	S	0,73	0,00
2378481	29-018-022-00011-001	101000 OLIVAR-SIN VARIEDAD	S	0,82	0,00
2378494	29-018-023-00112-001	101000 OLIVAR-SIN VARIEDAD	S	0,08	0,00
2378479	29-018-023-00112-002	101000 OLIVAR-SIN VARIEDAD	S	0,57	0,00
2378483	29-018-024-00062-002	101000 OLIVAR-SIN VARIEDAD	S	1,51	0,00
2378485	29-040-023-00005-003	101000 OLIVAR-SIN VARIEDAD	S	0,59	0,00
2378496	29-040-023-00016-008	101000 OLIVAR-SIN VARIEDAD	S	1,08	0,00
2378495	29-040-023-00017-002	101000 OLIVAR-SIN VARIEDAD	S	0,42	0,00
2378493	29-040-024-00074-010	101000 OLIVAR-SIN VARIEDAD	S	7,49	0,00

**Porcentaje de superficie determinada en zonas vulnerables a la contaminación por nitratos****PUNTOS:** 0,00 0.0%

<u>REF.</u>	<u>REFERENCIA SIGPAC</u>	<u>CULTIVO</u>	<u>DESCRIPCIÓN CULTIVO</u>	<u>S/R</u>	<u>SUP. COMPROM.</u> <u>(ha)</u>	<u>SUP. CUMPLE</u> <u>(ha)</u>
2378487	29-018-013-00051-003	101000	OLIVAR-SIN VARIEDAD	S	1,24	0,00
2378502	29-018-013-00051-004	101000	OLIVAR-SIN VARIEDAD	S	0,16	0,00
2378492	29-018-013-00054-014	101000	OLIVAR-SIN VARIEDAD	S	0,05	0,00
2378475	29-018-013-00054-015	101000	OLIVAR-SIN VARIEDAD	S	6,50	0,00
2378478	29-018-013-00054-045	101000	OLIVAR-SIN VARIEDAD	S	0,36	0,00
2378489	29-018-013-00054-050	101000	OLIVAR-SIN VARIEDAD	S	0,04	0,00
2378476	29-018-013-00054-051	101000	OLIVAR-SIN VARIEDAD	S	0,02	0,00
2378484	29-018-013-00054-053	101000	OLIVAR-SIN VARIEDAD	S	0,03	0,00
2378488	29-018-013-00054-056	101000	OLIVAR-SIN VARIEDAD	S	0,12	0,00
2378473	29-018-013-00054-059	101000	OLIVAR-SIN VARIEDAD	S	0,60	0,00
2378500	29-018-013-00054-060	101000	OLIVAR-SIN VARIEDAD	S	0,03	0,00
2378486	29-018-013-00058-008	101000	OLIVAR-SIN VARIEDAD	S	0,33	0,00
2378480	29-018-014-00036-005	101000	OLIVAR-SIN VARIEDAD	S	0,07	0,00
2378498	29-018-014-00036-007	101000	OLIVAR-SIN VARIEDAD	S	0,73	0,00
2378481	29-018-022-00011-001	101000	OLIVAR-SIN VARIEDAD	S	0,82	0,00
2378494	29-018-023-00112-001	101000	OLIVAR-SIN VARIEDAD	S	0,08	0,00
2378479	29-018-023-00112-002	101000	OLIVAR-SIN VARIEDAD	S	0,57	0,00
2378483	29-018-024-00062-002	101000	OLIVAR-SIN VARIEDAD	S	1,51	0,00
2378485	29-040-023-00005-003	101000	OLIVAR-SIN VARIEDAD	S	0,59	0,00
2378496	29-040-023-00016-008	101000	OLIVAR-SIN VARIEDAD	S	1,08	0,00
2378495	29-040-023-00017-002	101000	OLIVAR-SIN VARIEDAD	S	0,42	0,00
2378493	29-040-024-00074-010	101000	OLIVAR-SIN VARIEDAD	S	7,49	0,00

**Mayor pendiente media****PUNTOS:** 3,00 28.07%

<u>REF.</u>	<u>REFERENCIA SIGPAC</u>	<u>CULTIVO</u>	<u>DESCRIPCIÓN CULTIVO</u>	<u>S/R</u>	<u>PENDIENTE MEDIA (%)</u>	<u>SUP. COMPROM.</u> <u>(ha)</u>
2378487	29-018-013-00051-003	101000	OLIVAR-SIN VARIEDAD	S	57,76	1,24
2378502	29-018-013-00051-004	101000	OLIVAR-SIN VARIEDAD	S	34,42	0,16
2378492	29-018-013-00054-014	101000	OLIVAR-SIN VARIEDAD	S	27,77	0,05
2378475	29-018-013-00054-015	101000	OLIVAR-SIN VARIEDAD	S	25,36	6,50
2378478	29-018-013-00054-045	101000	OLIVAR-SIN VARIEDAD	S	31,22	0,36
2378489	29-018-013-00054-050	101000	OLIVAR-SIN VARIEDAD	S	23,02	0,04
2378476	29-018-013-00054-051	101000	OLIVAR-SIN VARIEDAD	S	20,74	0,02
2378484	29-018-013-00054-053	101000	OLIVAR-SIN VARIEDAD	S	22,07	0,03
2378488	29-018-013-00054-056	101000	OLIVAR-SIN VARIEDAD	S	37,29	0,12
2378473	29-018-013-00054-059	101000	OLIVAR-SIN VARIEDAD	S	28,75	0,60
2378500	29-018-013-00054-060	101000	OLIVAR-SIN VARIEDAD	S	22,84	0,03
2378486	29-018-013-00058-008	101000	OLIVAR-SIN VARIEDAD	S	28,89	0,33
2378480	29-018-014-00036-005	101000	OLIVAR-SIN VARIEDAD	S	25,35	0,07
2378498	29-018-014-00036-007	101000	OLIVAR-SIN VARIEDAD	S	37,76	0,73
2378481	29-018-022-00011-001	101000	OLIVAR-SIN VARIEDAD	S	22,42	0,82
2378494	29-018-023-00112-001	101000	OLIVAR-SIN VARIEDAD	S	26,66	0,08
2378479	29-018-023-00112-002	101000	OLIVAR-SIN VARIEDAD	S	33,03	0,57
2378483	29-018-024-00062-002	101000	OLIVAR-SIN VARIEDAD	S	33,12	1,51
2378485	29-040-023-00005-003	101000	OLIVAR-SIN VARIEDAD	S	24,09	0,59
2378496	29-040-023-00016-008	101000	OLIVAR-SIN VARIEDAD	S	32,99	1,08
2378495	29-040-023-00017-002	101000	OLIVAR-SIN VARIEDAD	S	41,04	0,42
2378493	29-040-024-00074-010	101000	OLIVAR-SIN VARIEDAD	S	22,28	7,49

**Porcentaje de superficie determinada en Red Natura 2000****PUNTOS:** 0,00 0.0%

<u>REF.</u>	<u>REFERENCIA SIGPAC</u>	<u>CULTIVO</u>	<u>DESCRIPCIÓN CULTIVO</u>	<u>S/R</u>	<u>SUP. COMPROM.</u> <u>(ha)</u>	<u>SUP. CUMPLE</u> <u>(ha)</u>
2378487	29-018-013-00051-003	101000	OLIVAR-SIN VARIEDAD	S	1,24	0,00

<b>REF.</b>	<b>REFERENCIA SIGPAC</b>	<b>CULTIVO</b>	<b>DESCRIPCIÓN CULTIVO</b>	<b>S/R</b>	<b>SUP. COMPROM.</b> <b>(ha)</b>	<b>SUP. CUMPLE</b> <b>(ha)</b>
2378502	29-018-013-00051-004	101000	OLIVAR-SIN VARIEDAD	S	0,16	0,00
2378492	29-018-013-00054-014	101000	OLIVAR-SIN VARIEDAD	S	0,05	0,00
2378475	29-018-013-00054-015	101000	OLIVAR-SIN VARIEDAD	S	6,50	0,00
2378478	29-018-013-00054-045	101000	OLIVAR-SIN VARIEDAD	S	0,36	0,00
2378489	29-018-013-00054-050	101000	OLIVAR-SIN VARIEDAD	S	0,04	0,00
2378476	29-018-013-00054-051	101000	OLIVAR-SIN VARIEDAD	S	0,02	0,00
2378484	29-018-013-00054-053	101000	OLIVAR-SIN VARIEDAD	S	0,03	0,00
2378488	29-018-013-00054-056	101000	OLIVAR-SIN VARIEDAD	S	0,12	0,00
2378473	29-018-013-00054-059	101000	OLIVAR-SIN VARIEDAD	S	0,60	0,00
2378500	29-018-013-00054-060	101000	OLIVAR-SIN VARIEDAD	S	0,03	0,00
2378486	29-018-013-00058-008	101000	OLIVAR-SIN VARIEDAD	S	0,33	0,00
2378480	29-018-014-00036-005	101000	OLIVAR-SIN VARIEDAD	S	0,07	0,00
2378498	29-018-014-00036-007	101000	OLIVAR-SIN VARIEDAD	S	0,73	0,00
2378481	29-018-022-00011-001	101000	OLIVAR-SIN VARIEDAD	S	0,82	0,00
2378494	29-018-023-00112-001	101000	OLIVAR-SIN VARIEDAD	S	0,08	0,00
2378479	29-018-023-00112-002	101000	OLIVAR-SIN VARIEDAD	S	0,57	0,00
2378483	29-018-024-00062-002	101000	OLIVAR-SIN VARIEDAD	S	1,51	0,00
2378485	29-040-023-00005-003	101000	OLIVAR-SIN VARIEDAD	S	0,59	0,00
2378496	29-040-023-00016-008	101000	OLIVAR-SIN VARIEDAD	S	1,08	0,00
2378495	29-040-023-00017-002	101000	OLIVAR-SIN VARIEDAD	S	0,42	0,00
2378493	29-040-024-00074-010	101000	OLIVAR-SIN VARIEDAD	S	7,49	0,00



				<b>SUP. COMPROMETIDA</b>						
<b>APELLIDOS Y NOMBRE / RAZÓN SOCIAL</b>			<b>NIF</b>	<b>EXPEDIENTE</b>	<b>(ha)</b>					
VERA MERINO MANUEL			74807474C	7022252	9.78					
<b>RESOLUCIÓN</b>										
<b>ADMITIDO</b>										
<b>IMPORTES POR ANUALIDAD</b>										
			<b>2015</b>	<b>2016</b>	<b>2017</b>	<b>2018</b>	<b>2019</b>			
<b>IMPORTE MÁXIMO SUBVENCIONABLE</b>			1.116,29 €	1.116,29 €	1.116,29 €	1.116,29 €	1.116,29 €			
<b>IMPORTE MEDIO DE TRANSFERENCIA (€/ha)</b>			114,14 €	114,14 €	114,14 €	114,14 €	114,14 €			
<b>RECINTOS COMPROMETIDOS</b>										
<b>REF.</b>	<b>REFERENCIA SIGPAC</b>	<b>CULTIVO</b>	<b>DESCRIPCIÓN CULTIVO</b>	<b>S/R</b>	<b>PEND. MEDIA (%)</b>	<b>SUP. DEC. ADMIN. (ha)</b>	<b>SUP. CERT. (ha)</b>	<b>SUP. CAMPO (ha)</b>	<b>SUP. COMPROM. (ha)</b>	
3085734	29-100-008-00294-001	101000	OLIVAR-SIN VARIEDAD	S	40,14	0,19	0,19		0,19	
3085735	29-100-008-00291-001	101000	OLIVAR-SIN VARIEDAD	S	28,80	0,27	0,27		0,27	
3085736	29-100-012-00069-003	101000	OLIVAR-SIN VARIEDAD	S	32,75	1,16	1,19		1,16	
3085737	29-100-008-00298-001	101000	OLIVAR-SIN VARIEDAD	S	29,10	0,44	0,44		0,44	
3085738	29-100-010-00001-001	101000	OLIVAR-SIN VARIEDAD	S	46,54	4,22	4,22		4,22	
3085739	29-100-008-00283-006	101000	OLIVAR-SIN VARIEDAD	S	23,77	0,21	0,21		0,21	
3085740	29-100-013-00218-001	101000	OLIVAR-SIN VARIEDAD	S	54,49	0,31	0,31		0,31	
3085741	29-100-014-00392-002	101000	OLIVAR-SIN VARIEDAD	S	27,57	0,31	0,35		0,31	
3085742	29-100-010-00001-002	101000	OLIVAR-SIN VARIEDAD	S	30,47	0,05	0,05		0,05	
3085745	29-090-003-00226-003	101000	OLIVAR-SIN VARIEDAD	S	80,15	0,02	0,02		0,02	
3085746	29-090-003-00226-005	101000	OLIVAR-SIN VARIEDAD	S	51,46	1,95	1,95		1,95	
3085747	29-100-008-00201-005	101000	OLIVAR-SIN VARIEDAD	S	23,87	0,08	0,08		0,08	
3085749	29-100-008-00201-008	101000	OLIVAR-SIN VARIEDAD	S	23,53	0,01	0,01		0,01	
3085750	29-100-011-00005-007	101000	OLIVAR-SIN VARIEDAD	S	48,75	0,35	0,35		0,35	
3085751	29-100-008-00201-001	101000	OLIVAR-SIN VARIEDAD	S	29,04	0,18	0,28		0,18	
3085752	29-100-008-00201-001	101000	OLIVAR-SIN VARIEDAD	S	29,04	0,03	0,05		0,03	

**RESUMEN CRITERIOS DE SELECCIÓN**

<b>10.1.12 Agricultura de montaña con orientación ecológica en olivar</b>		<b>PUNTOS: 15,29</b>	
		<b>PUNTOS</b>	
<b>Solicitantes de la medida 11, específica para la conversión o mantenimiento en agricultura ecológica</b>		3,00	S
<b>Porcentaje de superficie determinada en zonas con limitaciones naturales u otras limitaciones específicas ubicadas en las zonas de montaña</b>		4,00	100.0%
<b>Porcentaje de superficie determinada situada en zonas RAMSAR</b>		0,00	0.0%
<b>Porcentaje de superficie determinada en zonas vulnerables a la contaminación por nitratos</b>		3,86	85.58%
<b>Mayor pendiente media</b>		3,00	43.13%
<b>Porcentaje de superficie determinada en Red Natura 2000</b>		1,43	43.15%



**DETALLE CRITERIOS DE SELECCIÓN****10.1.12 Agricultura de montaña con orientación ecológica en olivar****PUNTOS:** 15,29**Solicitantes de la medida 11, específica para la conversión o mantenimiento en agricultura ecológica****PUNTOS:** 3,00 S**Porcentaje de superficie determinada en zonas con limitaciones naturales u otras limitaciones específicas ubicadas en las zonas de montaña****PUNTOS:** 4,00 100.0%

<u>REF.</u>	<u>REFERENCIA SIGPAC</u>	<u>CULTIVO DESCRIPCIÓN CULTIVO</u>	<u>S/R</u>	<u>SUP. COMPROM.</u> <u>(ha)</u>	<u>SUP. CUMPLE</u> <u>(ha)</u>
3085745	29-090-003-00226-003	101000 OLIVAR-SIN VARIEDAD	S	0,02	0,02
3085746	29-090-003-00226-005	101000 OLIVAR-SIN VARIEDAD	S	1,95	1,95
3085752	29-100-008-00201-001	101000 OLIVAR-SIN VARIEDAD	S	0,03	0,03
3085751	29-100-008-00201-001	101000 OLIVAR-SIN VARIEDAD	S	0,18	0,18
3085747	29-100-008-00201-005	101000 OLIVAR-SIN VARIEDAD	S	0,08	0,08
3085749	29-100-008-00201-008	101000 OLIVAR-SIN VARIEDAD	S	0,01	0,01
3085739	29-100-008-00283-006	101000 OLIVAR-SIN VARIEDAD	S	0,21	0,21
3085735	29-100-008-00291-001	101000 OLIVAR-SIN VARIEDAD	S	0,27	0,27
3085734	29-100-008-00294-001	101000 OLIVAR-SIN VARIEDAD	S	0,19	0,19
3085737	29-100-008-00298-001	101000 OLIVAR-SIN VARIEDAD	S	0,44	0,44
3085738	29-100-010-00001-001	101000 OLIVAR-SIN VARIEDAD	S	4,22	4,22
3085742	29-100-010-00001-002	101000 OLIVAR-SIN VARIEDAD	S	0,05	0,05
3085750	29-100-011-00005-007	101000 OLIVAR-SIN VARIEDAD	S	0,35	0,35
3085736	29-100-012-00069-003	101000 OLIVAR-SIN VARIEDAD	S	1,16	1,16
3085740	29-100-013-00218-001	101000 OLIVAR-SIN VARIEDAD	S	0,31	0,31
3085741	29-100-014-00392-002	101000 OLIVAR-SIN VARIEDAD	S	0,31	0,31

**Porcentaje de superficie determinada situada en zonas RAMSAR****PUNTOS:** 0,00 0.0%

<u>REF.</u>	<u>REFERENCIA SIGPAC</u>	<u>CULTIVO DESCRIPCIÓN CULTIVO</u>	<u>S/R</u>	<u>SUP. COMPROM.</u> <u>(ha)</u>	<u>SUP. CUMPLE</u> <u>(ha)</u>
3085745	29-090-003-00226-003	101000 OLIVAR-SIN VARIEDAD	S	0,02	0,00
3085746	29-090-003-00226-005	101000 OLIVAR-SIN VARIEDAD	S	1,95	0,00
3085751	29-100-008-00201-001	101000 OLIVAR-SIN VARIEDAD	S	0,18	0,00
3085752	29-100-008-00201-001	101000 OLIVAR-SIN VARIEDAD	S	0,03	0,00
3085747	29-100-008-00201-005	101000 OLIVAR-SIN VARIEDAD	S	0,08	0,00
3085749	29-100-008-00201-008	101000 OLIVAR-SIN VARIEDAD	S	0,01	0,00
3085739	29-100-008-00283-006	101000 OLIVAR-SIN VARIEDAD	S	0,21	0,00
3085735	29-100-008-00291-001	101000 OLIVAR-SIN VARIEDAD	S	0,27	0,00
3085734	29-100-008-00294-001	101000 OLIVAR-SIN VARIEDAD	S	0,19	0,00
3085737	29-100-008-00298-001	101000 OLIVAR-SIN VARIEDAD	S	0,44	0,00
3085738	29-100-010-00001-001	101000 OLIVAR-SIN VARIEDAD	S	4,22	0,00
3085742	29-100-010-00001-002	101000 OLIVAR-SIN VARIEDAD	S	0,05	0,00
3085750	29-100-011-00005-007	101000 OLIVAR-SIN VARIEDAD	S	0,35	0,00
3085736	29-100-012-00069-003	101000 OLIVAR-SIN VARIEDAD	S	1,16	0,00
3085740	29-100-013-00218-001	101000 OLIVAR-SIN VARIEDAD	S	0,31	0,00
3085741	29-100-014-00392-002	101000 OLIVAR-SIN VARIEDAD	S	0,31	0,00

**Porcentaje de superficie determinada en zonas vulnerables a la contaminación por nitratos****PUNTOS:** 3,86 85.58%

<u>REF.</u>	<u>REFERENCIA SIGPAC</u>	<u>CULTIVO DESCRIPCIÓN CULTIVO</u>	<u>S/R</u>	<u>SUP. COMPROM.</u> <u>(ha)</u>	<u>SUP. CUMPLE</u> <u>(ha)</u>
3085745	29-090-003-00226-003	101000 OLIVAR-SIN VARIEDAD	S	0,02	0,02
3085746	29-090-003-00226-005	101000 OLIVAR-SIN VARIEDAD	S	1,95	1,95
3085752	29-100-008-00201-001	101000 OLIVAR-SIN VARIEDAD	S	0,03	0,00
3085751	29-100-008-00201-001	101000 OLIVAR-SIN VARIEDAD	S	0,18	0,00
3085747	29-100-008-00201-005	101000 OLIVAR-SIN VARIEDAD	S	0,08	0,00
3085749	29-100-008-00201-008	101000 OLIVAR-SIN VARIEDAD	S	0,01	0,00
3085739	29-100-008-00283-006	101000 OLIVAR-SIN VARIEDAD	S	0,21	0,00

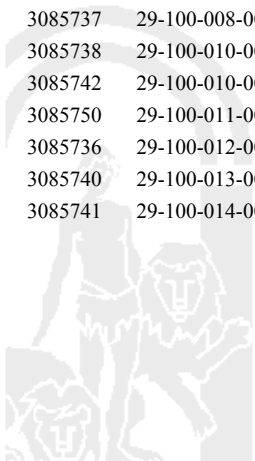
<u>REF.</u>	<u>REFERENCIA SIGPAC</u>	<u>CULTIVO</u>	<u>DESCRIPCIÓN CULTIVO</u>	<u>S/R</u>	<u>SUP. COMPROM.</u> <u>(ha)</u>	<u>SUP. CUMPLE</u> <u>(ha)</u>
3085735	29-100-008-00291-001	101000	OLIVAR-SIN VARIEDAD	S	0,27	0,00
3085734	29-100-008-00294-001	101000	OLIVAR-SIN VARIEDAD	S	0,19	0,00
3085737	29-100-008-00298-001	101000	OLIVAR-SIN VARIEDAD	S	0,44	0,00
3085738	29-100-010-00001-001	101000	OLIVAR-SIN VARIEDAD	S	4,22	4,22
3085742	29-100-010-00001-002	101000	OLIVAR-SIN VARIEDAD	S	0,05	0,05
3085750	29-100-011-00005-007	101000	OLIVAR-SIN VARIEDAD	S	0,35	0,35
3085736	29-100-012-00069-003	101000	OLIVAR-SIN VARIEDAD	S	1,16	1,16
3085740	29-100-013-00218-001	101000	OLIVAR-SIN VARIEDAD	S	0,31	0,31
3085741	29-100-014-00392-002	101000	OLIVAR-SIN VARIEDAD	S	0,31	0,31

**Mayor pendiente media****PUNTOS:** 3,00 43.13%

<u>REF.</u>	<u>REFERENCIA SIGPAC</u>	<u>CULTIVO</u>	<u>DESCRIPCIÓN CULTIVO</u>	<u>S/R</u>	<u>PENDIENTE MEDIA (%)</u>	<u>SUP. COMPROM.</u> <u>(ha)</u>
3085745	29-090-003-00226-003	101000	OLIVAR-SIN VARIEDAD	S	80,15	0,02
3085746	29-090-003-00226-005	101000	OLIVAR-SIN VARIEDAD	S	51,46	1,95
3085752	29-100-008-00201-001	101000	OLIVAR-SIN VARIEDAD	S	29,04	0,03
3085751	29-100-008-00201-001	101000	OLIVAR-SIN VARIEDAD	S	29,04	0,18
3085747	29-100-008-00201-005	101000	OLIVAR-SIN VARIEDAD	S	23,87	0,08
3085749	29-100-008-00201-008	101000	OLIVAR-SIN VARIEDAD	S	23,53	0,01
3085739	29-100-008-00283-006	101000	OLIVAR-SIN VARIEDAD	S	23,77	0,21
3085735	29-100-008-00291-001	101000	OLIVAR-SIN VARIEDAD	S	28,80	0,27
3085734	29-100-008-00294-001	101000	OLIVAR-SIN VARIEDAD	S	40,14	0,19
3085737	29-100-008-00298-001	101000	OLIVAR-SIN VARIEDAD	S	29,10	0,44
3085738	29-100-010-00001-001	101000	OLIVAR-SIN VARIEDAD	S	46,54	4,22
3085742	29-100-010-00001-002	101000	OLIVAR-SIN VARIEDAD	S	30,47	0,05
3085750	29-100-011-00005-007	101000	OLIVAR-SIN VARIEDAD	S	48,75	0,35
3085736	29-100-012-00069-003	101000	OLIVAR-SIN VARIEDAD	S	32,75	1,16
3085740	29-100-013-00218-001	101000	OLIVAR-SIN VARIEDAD	S	54,49	0,31
3085741	29-100-014-00392-002	101000	OLIVAR-SIN VARIEDAD	S	27,57	0,31

**Porcentaje de superficie determinada en Red Natura 2000****PUNTOS:** 1,43 43.15%

<u>REF.</u>	<u>REFERENCIA SIGPAC</u>	<u>CULTIVO</u>	<u>DESCRIPCIÓN CULTIVO</u>	<u>S/R</u>	<u>SUP. COMPROM.</u> <u>(ha)</u>	<u>SUP. CUMPLE</u> <u>(ha)</u>
3085745	29-090-003-00226-003	101000	OLIVAR-SIN VARIEDAD	S	0,02	0,00
3085746	29-090-003-00226-005	101000	OLIVAR-SIN VARIEDAD	S	1,95	0,00
3085751	29-100-008-00201-001	101000	OLIVAR-SIN VARIEDAD	S	0,18	0,00
3085752	29-100-008-00201-001	101000	OLIVAR-SIN VARIEDAD	S	0,03	0,00
3085747	29-100-008-00201-005	101000	OLIVAR-SIN VARIEDAD	S	0,08	0,00
3085749	29-100-008-00201-008	101000	OLIVAR-SIN VARIEDAD	S	0,01	0,00
3085739	29-100-008-00283-006	101000	OLIVAR-SIN VARIEDAD	S	0,21	0,00
3085735	29-100-008-00291-001	101000	OLIVAR-SIN VARIEDAD	S	0,27	0,00
3085734	29-100-008-00294-001	101000	OLIVAR-SIN VARIEDAD	S	0,19	0,00
3085737	29-100-008-00298-001	101000	OLIVAR-SIN VARIEDAD	S	0,44	0,00
3085738	29-100-010-00001-001	101000	OLIVAR-SIN VARIEDAD	S	4,22	4,22
3085742	29-100-010-00001-002	101000	OLIVAR-SIN VARIEDAD	S	0,05	0,00
3085750	29-100-011-00005-007	101000	OLIVAR-SIN VARIEDAD	S	0,35	0,00
3085736	29-100-012-00069-003	101000	OLIVAR-SIN VARIEDAD	S	1,16	0,00
3085740	29-100-013-00218-001	101000	OLIVAR-SIN VARIEDAD	S	0,31	0,00
3085741	29-100-014-00392-002	101000	OLIVAR-SIN VARIEDAD	S	0,31	0,00



<u>APELLIDOS Y NOMBRE / RAZÓN SOCIAL</u>		<u>NIF</u>	<u>EXPEDIENTE</u>	<u>SUP. COMPROMETIDA</u>				
				<u>(ha)</u>				
VERA RAMIREZ AGUSTIN		25578208T	7017556	5.56				
<b>RESOLUCIÓN</b>								
<b>ADMITIDO</b>								
<b>IMPORTE POR ANUALIDAD</b>								
		<b>2015</b>	<b>2016</b>	<b>2017</b>	<b>2018</b>	<b>2019</b>		
<b>IMPORTE MÁXIMO SUBVENCIONABLE</b>		634,62 €	634,62 €	634,62 €	634,62 €	634,62 €		
<b>IMPORTE MEDIO DE TRANSFERENCIA (€/ha)</b>		114,14 €	114,14 €	114,14 €	114,14 €	114,14 €		
<b>RECINTOS COMPROMETIDOS</b>								
<u>REF.</u>	<u>REFERENCIA SIGPAC</u>	<u>CULTIVO</u>	<u>DESCRIPCIÓN CULTIVO</u>	<u>PEND. MEDIA</u>	<u>SUP. DEC. ADMIN.</u>	<u>SUP. CERT.</u>	<u>SUP. CAMPO</u>	<u>SUP. COMPROM.</u>
				<u>S/R</u>	<u>(%)</u>	<u>(ha)</u>	<u>(ha)</u>	<u>(ha)</u>
2288693	29-031-009-00055-001	101000	OLIVAR-SIN VARIEDAD	S	47,13	0,25	0,50	0,25
2288694	29-031-009-00140-001	101000	OLIVAR-SIN VARIEDAD	S	52,29	0,22	0,40	0,22
2288695	29-031-009-00139-001	101000	OLIVAR-SIN VARIEDAD	S	28,98	0,62	0,87	0,62
2288696	29-031-009-00140-001	101000	OLIVAR-SIN VARIEDAD	S	52,29	0,13	0,23	0,13
2288697	29-031-009-00057-004	101000	OLIVAR-SIN VARIEDAD	S	28,72	4,34	4,34	4,34

**RESUMEN CRITERIOS DE SELECCIÓN**

<b>10.1.12 Agricultura de montaña con orientación ecológica en olivar</b>		<b>PUNTOS: 10,00</b>	
		<b>PUNTOS</b>	
<b>Solicitantes de la medida 11, específica para la conversión o mantenimiento en agricultura ecológica</b>		3,00	S
<b>Porcentaje de superficie determinada en zonas con limitaciones naturales u otras limitaciones específicas ubicadas en las zonas de montaña</b>		4,00	100.0%
<b>Porcentaje de superficie determinada situada en zonas RAMSAR</b>		0,00	0.0%
<b>Porcentaje de superficie determinada en zonas vulnerables a la contaminación por nitratos</b>		0,00	0.0%
<b>Mayor pendiente media</b>		3,00	31.06%
<b>Porcentaje de superficie determinada en Red Natura 2000</b>		0,00	0.0%





**DETALLE CRITERIOS DE SELECCIÓN****10.1.12 Agricultura de montaña con orientación ecológica en olivar****PUNTOS:** 10,00**Solicitantes de la medida 11, específica para la conversión o mantenimiento en agricultura ecológica****PUNTOS:** 3,00 S**Porcentaje de superficie determinada en zonas con limitaciones naturales u otras limitaciones específicas ubicadas en las zonas de montaña****PUNTOS:** 4,00 100.0%

<u>REF.</u>	<u>REFERENCIA SIGPAC</u>	<u>CULTIVO DESCRIPCIÓN CULTIVO</u>	<u>S/R</u>	<u>SUP. COMPROM.</u> <u>(ha)</u>	<u>SUP. CUMPLE</u> <u>(ha)</u>
2288693	29-031-009-00055-001	101000 OLIVAR-SIN VARIEDAD	S	0,25	0,25
2288697	29-031-009-00057-004	101000 OLIVAR-SIN VARIEDAD	S	4,34	4,34
2288695	29-031-009-00139-001	101000 OLIVAR-SIN VARIEDAD	S	0,62	0,62
2288696	29-031-009-00140-001	101000 OLIVAR-SIN VARIEDAD	S	0,13	0,13
2288694	29-031-009-00140-001	101000 OLIVAR-SIN VARIEDAD	S	0,22	0,22

**Porcentaje de superficie determinada situada en zonas RAMSAR****PUNTOS:** 0,00 0.0%

<u>REF.</u>	<u>REFERENCIA SIGPAC</u>	<u>CULTIVO DESCRIPCIÓN CULTIVO</u>	<u>S/R</u>	<u>SUP. COMPROM.</u> <u>(ha)</u>	<u>SUP. CUMPLE</u> <u>(ha)</u>
2288693	29-031-009-00055-001	101000 OLIVAR-SIN VARIEDAD	S	0,25	0,00
2288697	29-031-009-00057-004	101000 OLIVAR-SIN VARIEDAD	S	4,34	0,00
2288695	29-031-009-00139-001	101000 OLIVAR-SIN VARIEDAD	S	0,62	0,00
2288696	29-031-009-00140-001	101000 OLIVAR-SIN VARIEDAD	S	0,13	0,00
2288694	29-031-009-00140-001	101000 OLIVAR-SIN VARIEDAD	S	0,22	0,00

**Porcentaje de superficie determinada en zonas vulnerables a la contaminación por nitratos****PUNTOS:** 0,00 0.0%

<u>REF.</u>	<u>REFERENCIA SIGPAC</u>	<u>CULTIVO DESCRIPCIÓN CULTIVO</u>	<u>S/R</u>	<u>SUP. COMPROM.</u> <u>(ha)</u>	<u>SUP. CUMPLE</u> <u>(ha)</u>
2288693	29-031-009-00055-001	101000 OLIVAR-SIN VARIEDAD	S	0,25	0,00
2288697	29-031-009-00057-004	101000 OLIVAR-SIN VARIEDAD	S	4,34	0,00
2288695	29-031-009-00139-001	101000 OLIVAR-SIN VARIEDAD	S	0,62	0,00
2288694	29-031-009-00140-001	101000 OLIVAR-SIN VARIEDAD	S	0,22	0,00
2288696	29-031-009-00140-001	101000 OLIVAR-SIN VARIEDAD	S	0,13	0,00

**Mayor pendiente media****PUNTOS:** 3,00 31.06%

<u>REF.</u>	<u>REFERENCIA SIGPAC</u>	<u>CULTIVO DESCRIPCIÓN CULTIVO</u>	<u>S/R</u>	<u>PENDIENTE MEDIA (%)</u>	<u>SUP. COMPROM.</u> <u>(ha)</u>
2288693	29-031-009-00055-001	101000 OLIVAR-SIN VARIEDAD	S	47,13	0,25
2288697	29-031-009-00057-004	101000 OLIVAR-SIN VARIEDAD	S	28,72	4,34
2288695	29-031-009-00139-001	101000 OLIVAR-SIN VARIEDAD	S	28,98	0,62
2288696	29-031-009-00140-001	101000 OLIVAR-SIN VARIEDAD	S	52,29	0,13
2288694	29-031-009-00140-001	101000 OLIVAR-SIN VARIEDAD	S	52,29	0,22

**Porcentaje de superficie determinada en Red Natura 2000****PUNTOS:** 0,00 0.0%

<u>REF.</u>	<u>REFERENCIA SIGPAC</u>	<u>CULTIVO DESCRIPCIÓN CULTIVO</u>	<u>S/R</u>	<u>SUP. COMPROM.</u> <u>(ha)</u>	<u>SUP. CUMPLE</u> <u>(ha)</u>
2288693	29-031-009-00055-001	101000 OLIVAR-SIN VARIEDAD	S	0,25	0,00
2288697	29-031-009-00057-004	101000 OLIVAR-SIN VARIEDAD	S	4,34	0,00
2288695	29-031-009-00139-001	101000 OLIVAR-SIN VARIEDAD	S	0,62	0,00
2288694	29-031-009-00140-001	101000 OLIVAR-SIN VARIEDAD	S	0,22	0,00
2288696	29-031-009-00140-001	101000 OLIVAR-SIN VARIEDAD	S	0,13	0,00

<u>APELLIDOS Y NOMBRE / RAZÓN SOCIAL</u>		<u>NIF</u>	<u>EXPEDIENTE</u>	<u>SUP. COMPROMETIDA</u>				
				<u>(ha)</u>				
VILLALOBOS MARTIN ANTONIA		25107753X	7019571	1.81				
<b>RESOLUCIÓN</b>								
<b>ADMITIDO</b>								
<b>IMPORTE POR ANUALIDAD</b>								
		<b>2015</b>	<b>2016</b>	<b>2017</b>	<b>2018</b>	<b>2019</b>		
<b>IMPORTE MÁXIMO SUBVENCIONABLE</b>		206,59 €	206,59 €	206,59 €	206,59 €	206,59 €		
<b>IMPORTE MEDIO DE TRANSFERENCIA (€/ha)</b>		114,14 €	114,14 €	114,14 €	114,14 €	114,14 €		
<b>RECINTOS COMPROMETIDOS</b>								
<u>REF.</u>	<u>REFERENCIA SIGPAC</u>	<u>CULTIVO</u>	<u>DESCRIPCIÓN CULTIVO</u>	<u>PEND. MEDIA</u>	<u>SUP. DEC. ADMIN.</u>	<u>SUP. CERT.</u>	<u>SUP. CAMPO</u>	<u>SUP. COMPROM.</u>
				<u>S/R</u>	<u>(%)</u>	<u>(ha)</u>	<u>(ha)</u>	<u>(ha)</u>
2291754	29-012-006-00067-007	101000	OLIVAR-SIN VARIEDAD	S	29,20	1,81	1,81	1,81

**INCIDENCIAS****INCIDENCIA DESCRIPCIÓN**

80405 Cultivo, variedad, regimen y/o uso del recinto SIGPAC no compatible con la operación (anexo III.I, Orden 26 mayo 2015)  
Ref:2291755 Recinto:29-012-006-00067-001 Cultivo:101000 OLIVAR-SIN VARIEDAD Secano Uso:FS

**RESUMEN CRITERIOS DE SELECCIÓN**

<b>10.1.12 Agricultura de montaña con orientación ecológica en olivar</b>		<b>PUNTOS: 6,00</b>	
		<b>PUNTOS</b>	
<b>Solicitantes de la medida 11, específica para la conversión o mantenimiento en agricultura ecológica</b>		3,00	S
<b>Porcentaje de superficie determinada en zonas con limitaciones naturales u otras limitaciones específicas ubicadas en las zonas de montaña</b>		0,00	0.0%
<b>Porcentaje de superficie determinada situada en zonas RAMSAR</b>		0,00	0.0%
<b>Porcentaje de superficie determinada en zonas vulnerables a la contaminación por nitratos</b>		0,00	0.0%
<b>Mayor pendiente media</b>		3,00	29.2%
<b>Porcentaje de superficie determinada en Red Natura 2000</b>		0,00	0.0%



**DETALLE CRITERIOS DE SELECCIÓN****10.1.12 Agricultura de montaña con orientación ecológica en olivar** PUNTOS: 6,00**Solicitantes de la medida 11, específica para la conversión o mantenimiento en agricultura ecológica** PUNTOS: 3,00 S**Porcentaje de superficie determinada en zonas con limitaciones naturales u otras limitaciones específicas ubicadas en las zonas de montaña** PUNTOS: 0,00 0.0%

<u>REF.</u>	<u>REFERENCIA SIGPAC</u>	<u>CULTIVO DESCRIPCIÓN CULTIVO</u>	<u>S/R</u>	<u>SUP. COMPROM. (ha)</u>	<u>SUP. CUMPLE (ha)</u>
2291754	29-012-006-00067-007	101000 OLIVAR-SIN VARIEDAD	S	1,81	0,00

**Porcentaje de superficie determinada situada en zonas RAMSAR** PUNTOS: 0,00 0.0%

<u>REF.</u>	<u>REFERENCIA SIGPAC</u>	<u>CULTIVO DESCRIPCIÓN CULTIVO</u>	<u>S/R</u>	<u>SUP. COMPROM. (ha)</u>	<u>SUP. CUMPLE (ha)</u>
2291754	29-012-006-00067-007	101000 OLIVAR-SIN VARIEDAD	S	1,81	0,00

**Porcentaje de superficie determinada en zonas vulnerables a la contaminación por nitratos** PUNTOS: 0,00 0.0%

<u>REF.</u>	<u>REFERENCIA SIGPAC</u>	<u>CULTIVO DESCRIPCIÓN CULTIVO</u>	<u>S/R</u>	<u>SUP. COMPROM. (ha)</u>	<u>SUP. CUMPLE (ha)</u>
2291754	29-012-006-00067-007	101000 OLIVAR-SIN VARIEDAD	S	1,81	0,00

**Mayor pendiente media** PUNTOS: 3,00 29.2%

<u>REF.</u>	<u>REFERENCIA SIGPAC</u>	<u>CULTIVO DESCRIPCIÓN CULTIVO</u>	<u>S/R</u>	<u>PENDIENTE MEDIA (%)</u>	<u>SUP. COMPROM. (ha)</u>
2291754	29-012-006-00067-007	101000 OLIVAR-SIN VARIEDAD	S	29,20	1,81

**Porcentaje de superficie determinada en Red Natura 2000** PUNTOS: 0,00 0.0%

<u>REF.</u>	<u>REFERENCIA SIGPAC</u>	<u>CULTIVO DESCRIPCIÓN CULTIVO</u>	<u>S/R</u>	<u>SUP. COMPROM. (ha)</u>	<u>SUP. CUMPLE (ha)</u>
2291754	29-012-006-00067-007	101000 OLIVAR-SIN VARIEDAD	S	1,81	0,00



<u>APELLIDOS Y NOMBRE / RAZÓN SOCIAL</u>	<u>NIF</u>	<u>EXPEDIENTE</u>	<u>SUP. COMPROMETIDA</u>		
			<u>(ha)</u>		
VILLOSLADA RECIO JOSÉ MANUEL	52573755X	7022363	0		
<b>RESOLUCIÓN</b>					
<b>INADMITIDO</b>					
<b>IMPORTE POR ANUALIDAD</b>					
	<u>2015</u>	<u>2016</u>	<u>2017</u>	<u>2018</u>	<u>2019</u>
<b>IMPORTE MÁXIMO SUBVENCIONABLE</b>	0,00 €	0,00 €	0,00 €	0,00 €	0,00 €
<b>IMPORTE MEDIO DE TRANSFERENCIA (€/ha)</b>	0,00 €	0,00 €	0,00 €	0,00 €	0,00 €

**INCIDENCIAS****INCIDENCIA DESCRIPCIÓN**

80403	Explotación no inscrita en SIPEA (anexo I, Orden 26 mayo 2015) Ref:3086648 Recinto:29-091-002-00058-006 Cultivo:101000 OLIVAR-SIN VARIEDAD Secano				
80405	Cultivo, variedad, regimen y/o uso del recinto SIGPAC no compatible con la operación (anexo III.I, Orden 26 mayo 2015) Ref:3086650 Recinto:29-091-001-00300-001 Cultivo:101000 OLIVAR-SIN VARIEDAD Secano Uso:FY				
80406	Superficie admisible para la ayuda menor que la mínima requerida (anexo 1, Orden 26 de mayo de 2015) Sup. Resuelta:0,77				
80412	Superficie resuelta para el grupo de pago menor que la mínima requerida Ref:3086644 Recinto:29-053-002-00058-001 Cultivo:101000 OLIVAR-SIN VARIEDAD Secano Sup. Declarada:0,15 Sup. Resuelta:0,15 Ref:3086646 Recinto:29-053-002-00341-001 Cultivo:101000 OLIVAR-SIN VARIEDAD Secano Sup. Declarada:0,23 Sup. Resuelta:0,23 Ref:3086649 Recinto:29-091-001-00283-001 Cultivo:101000 OLIVAR-SIN VARIEDAD Secano Sup. Declarada:0,19 Sup. Resuelta:0,19 Ref:3086647 Recinto:29-091-001-00283-004 Cultivo:101000 OLIVAR-SIN VARIEDAD Secano Sup. Declarada:0,02 Sup. Resuelta:0,02 Ref:3086645 Recinto:29-091-001-00300-005 Cultivo:101000 OLIVAR-SIN VARIEDAD Secano Sup. Declarada:0,18 Sup. Resuelta:0,18				

**RESUMEN CRITERIOS DE SELECCIÓN**

<b>10.1.12 Agricultura de montaña con orientación ecológica en olivar</b>	<b>PUNTOS: 3,00</b>	
	<b>PUNTOS</b>	
Solicitantes de la medida 11, específica para la conversión o mantenimiento en agricultura ecológica	3,00	S
Porcentaje de superficie determinada en zonas con limitaciones naturales u otras limitaciones específicas ubicadas en las zonas de montaña	0,00	0.0%
Porcentaje de superficie determinada situada en zonas RAMSAR	0,00	0.0%
Porcentaje de superficie determinada en zonas vulnerables a la contaminación por nitratos	0,00	0.0%
Mayor pendiente media	0,00	0.0%
Porcentaje de superficie determinada en Red Natura 2000	0,00	0.0%

**DETALLE CRITERIOS DE SELECCIÓN**

<b>10.1.12 Agricultura de montaña con orientación ecológica en olivar</b>	<b>PUNTOS: 3,00</b>	
	<b>PUNTOS</b>	
Solicitantes de la medida 11, específica para la conversión o mantenimiento en agricultura ecológica	3,00	S
Porcentaje de superficie determinada en zonas con limitaciones naturales u otras limitaciones específicas ubicadas en las zonas de montaña	0,00	0.0%
Porcentaje de superficie determinada situada en zonas RAMSAR	0,00	0.0%
Porcentaje de superficie determinada en zonas vulnerables a la contaminación por nitratos	0,00	0.0%
Mayor pendiente media	0,00	0.0%
Porcentaje de superficie determinada en Red Natura 2000	0,00	0.0%



**SEVILLA**

<b>APELLIDOS Y NOMBRE / RAZÓN SOCIAL</b>		<b>NIF</b>	<b>EXPEDIENTE</b>	<b>SUP. COMPROMETIDA (ha)</b>					
AGERITALICA DE INVERSIONES S.L.		B91713420	8029062	11.18					
<b>RESOLUCIÓN ADMITIDO</b>									
<b>IMPORTE POR ANUALIDAD</b>									
		<b>2015</b>	<b>2016</b>	<b>2017</b>	<b>2018</b>	<b>2019</b>			
<b>IMPORTE MÁXIMO SUBVENCIONABLE</b>		1.276,09 €	1.276,09 €	1.276,09 €	1.276,09 €	1.276,09 €			
<b>IMPORTE MEDIO DE TRANSFERENCIA (€/ha)</b>		114,14 €	114,14 €	114,14 €	114,14 €	114,14 €			
<b>RECINTOS COMPROMETIDOS</b>									
<b>REF.</b>	<b>REFERENCIA SIGPAC</b>	<b>CULTIVO</b>	<b>DESCRIPCIÓN CULTIVO</b>	<b>S/R</b>	<b>PEND. MEDIA (%)</b>	<b>SUP. DEC. ADMIN. (ha)</b>	<b>SUP. CERT. (ha)</b>	<b>SUP. CAMPO (ha)</b>	<b>SUP. COMPROM. (ha)</b>
3136332	41-080-026-00001-020	101000	OLIVAR-SIN VARIEDAD	S	29,87	0,77	0,77		0,77
3136333	41-080-026-00001-021	101000	OLIVAR-SIN VARIEDAD	S	20,14	0,85	0,85		0,85
3136334	41-080-026-00001-027	101000	OLIVAR-SIN VARIEDAD	S	26,54	3,61	3,61		3,61
3136335	41-080-027-00001-005	101000	OLIVAR-SIN VARIEDAD	S	20,44	5,95	5,95		5,95

**RESUMEN CRITERIOS DE SELECCIÓN****10.1.12 Agricultura de montaña con orientación ecológica en olivar****PUNTOS: 12,00**

	<b>PUNTOS</b>	
<b>Solicitantes de la medida 11, específica para la conversión o mantenimiento en agricultura ecológica</b>	3,00	S
<b>Porcentaje de superficie determinada en zonas con limitaciones naturales u otras limitaciones específicas ubicadas en las zonas de montaña</b>	4,00	100.0%
<b>Porcentaje de superficie determinada situada en zonas RAMSAR</b>	0,00	0.0%
<b>Porcentaje de superficie determinada en zonas vulnerables a la contaminación por nitratos</b>	0,00	0.0%
<b>Mayor pendiente media</b>	1,00	23.04%
<b>Porcentaje de superficie determinada en Red Natura 2000</b>	4,00	100.0%



**DETALLE CRITERIOS DE SELECCIÓN****10.1.12 Agricultura de montaña con orientación ecológica en olivar****PUNTOS:** 12,00**Solicitantes de la medida 11, específica para la conversión o mantenimiento en agricultura ecológica****PUNTOS:** 3,00 S**Porcentaje de superficie determinada en zonas con limitaciones naturales u otras limitaciones específicas ubicadas en las zonas de montaña****PUNTOS:** 4,00 100.0%

<u>REF.</u>	<u>REFERENCIA SIGPAC</u>	<u>CULTIVO DESCRIPCIÓN CULTIVO</u>	<u>S/R</u>	<u>SUP. COMPROM.</u> <u>(ha)</u>	<u>SUP. CUMPLE</u> <u>(ha)</u>
3136332	41-080-026-00001-020	101000 OLIVAR-SIN VARIEDAD	S	0,77	0,77
3136333	41-080-026-00001-021	101000 OLIVAR-SIN VARIEDAD	S	0,85	0,85
3136334	41-080-026-00001-027	101000 OLIVAR-SIN VARIEDAD	S	3,61	3,61
3136335	41-080-027-00001-005	101000 OLIVAR-SIN VARIEDAD	S	5,95	5,95

**Porcentaje de superficie determinada situada en zonas RAMSAR****PUNTOS:** 0,00 0.0%

<u>REF.</u>	<u>REFERENCIA SIGPAC</u>	<u>CULTIVO DESCRIPCIÓN CULTIVO</u>	<u>S/R</u>	<u>SUP. COMPROM.</u> <u>(ha)</u>	<u>SUP. CUMPLE</u> <u>(ha)</u>
3136332	41-080-026-00001-020	101000 OLIVAR-SIN VARIEDAD	S	0,77	0,00
3136333	41-080-026-00001-021	101000 OLIVAR-SIN VARIEDAD	S	0,85	0,00
3136334	41-080-026-00001-027	101000 OLIVAR-SIN VARIEDAD	S	3,61	0,00
3136335	41-080-027-00001-005	101000 OLIVAR-SIN VARIEDAD	S	5,95	0,00

**Porcentaje de superficie determinada en zonas vulnerables a la contaminación por nitratos****PUNTOS:** 0,00 0.0%

<u>REF.</u>	<u>REFERENCIA SIGPAC</u>	<u>CULTIVO DESCRIPCIÓN CULTIVO</u>	<u>S/R</u>	<u>SUP. COMPROM.</u> <u>(ha)</u>	<u>SUP. CUMPLE</u> <u>(ha)</u>
3136332	41-080-026-00001-020	101000 OLIVAR-SIN VARIEDAD	S	0,77	0,00
3136333	41-080-026-00001-021	101000 OLIVAR-SIN VARIEDAD	S	0,85	0,00
3136334	41-080-026-00001-027	101000 OLIVAR-SIN VARIEDAD	S	3,61	0,00
3136335	41-080-027-00001-005	101000 OLIVAR-SIN VARIEDAD	S	5,95	0,00

**Mayor pendiente media****PUNTOS:** 1,00 23.04%

<u>REF.</u>	<u>REFERENCIA SIGPAC</u>	<u>CULTIVO DESCRIPCIÓN CULTIVO</u>	<u>S/R</u>	<u>PENDIENTE MEDIA (%)</u>	<u>SUP. COMPROM.</u> <u>(ha)</u>
3136332	41-080-026-00001-020	101000 OLIVAR-SIN VARIEDAD	S	29,87	0,77
3136333	41-080-026-00001-021	101000 OLIVAR-SIN VARIEDAD	S	20,14	0,85
3136334	41-080-026-00001-027	101000 OLIVAR-SIN VARIEDAD	S	26,54	3,61
3136335	41-080-027-00001-005	101000 OLIVAR-SIN VARIEDAD	S	20,44	5,95

**Porcentaje de superficie determinada en Red Natura 2000****PUNTOS:** 4,00 100.0%

<u>REF.</u>	<u>REFERENCIA SIGPAC</u>	<u>CULTIVO DESCRIPCIÓN CULTIVO</u>	<u>S/R</u>	<u>SUP. COMPROM.</u> <u>(ha)</u>	<u>SUP. CUMPLE</u> <u>(ha)</u>
3136332	41-080-026-00001-020	101000 OLIVAR-SIN VARIEDAD	S	0,77	0,77
3136333	41-080-026-00001-021	101000 OLIVAR-SIN VARIEDAD	S	0,85	0,85
3136334	41-080-026-00001-027	101000 OLIVAR-SIN VARIEDAD	S	3,61	3,61
3136335	41-080-027-00001-005	101000 OLIVAR-SIN VARIEDAD	S	5,95	5,95



				<b>SUP. COMPROMETIDA</b>					
<b>APELLIDOS Y NOMBRE / RAZÓN SOCIAL</b>				<b>NIF</b>	<b>EXPEDIENTE</b>	<b>(ha)</b>			
AGREDANO SILVA MANUEL ANGEL				28494550B	8022808	2.05			
<b>RESOLUCIÓN</b>									
ADMITIDO									
<b>IMPORTE POR ANUALIDAD</b>									
				<b>2015</b>	<b>2016</b>	<b>2017</b>	<b>2018</b>	<b>2019</b>	
IMPORTE MÁXIMO SUBVENCIONABLE				233,99 €	233,99 €	233,99 €	233,99 €	233,99 €	
IMPORTE MEDIO DE TRANSFERENCIA (€/ha)				114,14 €	114,14 €	114,14 €	114,14 €	114,14 €	
<b>RECINTOS COMPROMETIDOS</b>									
<b>REF.</b>	<b>REFERENCIA SIGPAC</b>	<b>CULTIVO</b>	<b>DESCRIPCIÓN CULTIVO</b>	<b>S/R</b>	<b>PEND. MEDIA (%)</b>	<b>SUP. DEC. ADMIN. (ha)</b>	<b>SUP. CERT. (ha)</b>	<b>SUP. CAMPO (ha)</b>	<b>SUP. COMPROM. (ha)</b>
2360225	41-074-001-00069-001	101000	OLIVAR-SIN VARIEDAD	S	40,18	1,20	1,20		1,20
2360226	41-074-001-00069-017	101000	OLIVAR-SIN VARIEDAD	S	42,14	0,85	0,85		0,85

### RESUMEN CRITERIOS DE SELECCIÓN

<b>10.1.12 Agricultura de montaña con orientación ecológica en olivar</b>		<b>PUNTOS: 10,00</b>	
		<b>PUNTOS</b>	
<b>Solicitantes de la medida 11, específica para la conversión o mantenimiento en agricultura ecológica</b>		3,00	S
<b>Porcentaje de superficie determinada en zonas con limitaciones naturales u otras limitaciones específicas ubicadas en las zonas de montaña</b>		0,00	0.0%
<b>Porcentaje de superficie determinada situada en zonas RAMSAR</b>		0,00	0.0%
<b>Porcentaje de superficie determinada en zonas vulnerables a la contaminación por nitratos</b>		4,00	100.0%
<b>Mayor pendiente media</b>		3,00	41.0%
<b>Porcentaje de superficie determinada en Red Natura 2000</b>		0,00	0.0%



**DETALLE CRITERIOS DE SELECCIÓN****10.1.12 Agricultura de montaña con orientación ecológica en olivar****PUNTOS: 10,00****Solicitantes de la medida 11, específica para la conversión o mantenimiento en agricultura ecológica****PUNTOS: 3,00 S****Porcentaje de superficie determinada en zonas con limitaciones naturales u otras limitaciones específicas ubicadas en las zonas de montaña****PUNTOS: 0,00 0.0%**

<u>REF.</u>	<u>REFERENCIA SIGPAC</u>	<u>CULTIVO</u>	<u>DESCRIPCIÓN CULTIVO</u>	<u>S/R</u>	<u>SUP. COMPROM.</u> <u>(ha)</u>	<u>SUP. CUMPLE</u> <u>(ha)</u>
2360225	41-074-001-00069-001	101000	OLIVAR-SIN VARIEDAD	S	1,20	0,00
2360226	41-074-001-00069-017	101000	OLIVAR-SIN VARIEDAD	S	0,85	0,00

**Porcentaje de superficie determinada situada en zonas RAMSAR****PUNTOS: 0,00 0.0%**

<u>REF.</u>	<u>REFERENCIA SIGPAC</u>	<u>CULTIVO</u>	<u>DESCRIPCIÓN CULTIVO</u>	<u>S/R</u>	<u>SUP. COMPROM.</u> <u>(ha)</u>	<u>SUP. CUMPLE</u> <u>(ha)</u>
2360225	41-074-001-00069-001	101000	OLIVAR-SIN VARIEDAD	S	1,20	0,00
2360226	41-074-001-00069-017	101000	OLIVAR-SIN VARIEDAD	S	0,85	0,00

**Porcentaje de superficie determinada en zonas vulnerables a la contaminación por nitratos****PUNTOS: 4,00 100.0%**

<u>REF.</u>	<u>REFERENCIA SIGPAC</u>	<u>CULTIVO</u>	<u>DESCRIPCIÓN CULTIVO</u>	<u>S/R</u>	<u>SUP. COMPROM.</u> <u>(ha)</u>	<u>SUP. CUMPLE</u> <u>(ha)</u>
2360225	41-074-001-00069-001	101000	OLIVAR-SIN VARIEDAD	S	1,20	1,20
2360226	41-074-001-00069-017	101000	OLIVAR-SIN VARIEDAD	S	0,85	0,85

**Mayor pendiente media****PUNTOS: 3,00 41.0%**

<u>REF.</u>	<u>REFERENCIA SIGPAC</u>	<u>CULTIVO</u>	<u>DESCRIPCIÓN CULTIVO</u>	<u>S/R</u>	<u>PENDIENTE MEDIA (%)</u>	<u>SUP. COMPROM.</u> <u>(ha)</u>
2360225	41-074-001-00069-001	101000	OLIVAR-SIN VARIEDAD	S	40,18	1,20
2360226	41-074-001-00069-017	101000	OLIVAR-SIN VARIEDAD	S	42,14	0,85

**Porcentaje de superficie determinada en Red Natura 2000****PUNTOS: 0,00 0.0%**

<u>REF.</u>	<u>REFERENCIA SIGPAC</u>	<u>CULTIVO</u>	<u>DESCRIPCIÓN CULTIVO</u>	<u>S/R</u>	<u>SUP. COMPROM.</u> <u>(ha)</u>	<u>SUP. CUMPLE</u> <u>(ha)</u>
2360225	41-074-001-00069-001	101000	OLIVAR-SIN VARIEDAD	S	1,20	0,00
2360226	41-074-001-00069-017	101000	OLIVAR-SIN VARIEDAD	S	0,85	0,00





<u>APELLIDOS Y NOMBRE / RAZÓN SOCIAL</u>	<u>NIF</u>	<u>EXPEDIENTE</u>	<u>SUP. COMPROMETIDA (ha)</u>
AGRICOLA ALFONSO MARTINEZ RAMIREZ,S.C.	J41653197	8025824	13.56

**RESOLUCIÓN  
ADMITIDO**

**IMPORTE POR ANUALIDAD**

	<u>2015</u>	<u>2016</u>	<u>2017</u>	<u>2018</u>	<u>2019</u>
IMPORTE MÁXIMO SUBVENCIONABLE	1.547,74 €	1.547,74 €	1.547,74 €	1.547,74 €	1.547,74 €
IMPORTE MEDIO DE TRANSFERENCIA (€/ha)	114,14 €	114,14 €	114,14 €	114,14 €	114,14 €

**RECINTOS COMPROMETIDOS**

<u>REF.</u>	<u>REFERENCIA SIGPAC</u>	<u>CULTIVO</u>	<u>DESCRIPCIÓN CULTIVO</u>	<u>PEND. MEDIA</u>	<u>SUP. DEC. ADMIN.</u>	<u>SUP. CERT.</u>	<u>SUP. CAMPO</u>	<u>SUP. COMPROM.</u>
				<u>S/R</u>	<u>(%)</u>	<u>(ha)</u>	<u>(ha)</u>	<u>(ha)</u>
2391744	41-055-002-00002-003	101000	OLIVAR-SIN VARIEDAD	S	21,94	2,22	2,20	2,20
2391747	41-055-002-00011-004	101000	OLIVAR-SIN VARIEDAD	S	22,59	9,06	9,06	9,06
2391750	41-055-002-00012-002	101000	OLIVAR-SIN VARIEDAD	S	20,03	2,30	2,30	2,30

**INCIDENCIAS**

**INCIDENCIA DESCRIPCIÓN**

80404 Recinto declarado que no cumple en su totalidad con las normas de producción ecológica (anexo I, Orden 26 de mayo de 2015)  
Ref:2391744 Recinto:41-055-002-00002-003 Cultivo:101000 OLIVAR-SIN VARIEDAD Secano Superficie Certificada (Ha):2,2

**RESUMEN CRITERIOS DE SELECCIÓN**

**10.1.12 Agricultura de montaña con orientación ecológica en olivar** PUNTOS: 8,00

	<u>PUNTOS</u>	
Solicitantes de la medida 11, específica para la conversión o mantenimiento en agricultura ecológica	3,00	S
Porcentaje de superficie determinada en zonas con limitaciones naturales u otras limitaciones específicas ubicadas en las zonas de montaña	0,00	0.0%
Porcentaje de superficie determinada situada en zonas RAMSAR	0,00	0.0%
Porcentaje de superficie determinada en zonas vulnerables a la contaminación por nitratos	4,00	100.0%
Mayor pendiente media	1,00	22.05%
Porcentaje de superficie determinada en Red Natura 2000	0,00	0.0%



**DETALLE CRITERIOS DE SELECCIÓN****10.1.12 Agricultura de montaña con orientación ecológica en olivar PUNTOS: 8,00****Solicitantes de la medida 11, específica para la conversión o mantenimiento en agricultura ecológica PUNTOS: 3,00 S****Porcentaje de superficie determinada en zonas con limitaciones naturales u otras limitaciones específicas ubicadas en las zonas de montaña PUNTOS: 0,00 0.0%**

<u>REF.</u>	<u>REFERENCIA SIGPAC</u>	<u>CULTIVO DESCRIPCIÓN CULTIVO</u>	<u>S/R</u>	<u>SUP. COMPROM.</u> <u>(ha)</u>	<u>SUP. CUMPLE</u> <u>(ha)</u>
2391744	41-055-002-00002-003	101000 OLIVAR-SIN VARIEDAD	S	2,20	0,00
2391747	41-055-002-00011-004	101000 OLIVAR-SIN VARIEDAD	S	9,06	0,00
2391750	41-055-002-00012-002	101000 OLIVAR-SIN VARIEDAD	S	2,30	0,00

**Porcentaje de superficie determinada situada en zonas RAMSAR PUNTOS: 0,00 0.0%**

<u>REF.</u>	<u>REFERENCIA SIGPAC</u>	<u>CULTIVO DESCRIPCIÓN CULTIVO</u>	<u>S/R</u>	<u>SUP. COMPROM.</u> <u>(ha)</u>	<u>SUP. CUMPLE</u> <u>(ha)</u>
2391744	41-055-002-00002-003	101000 OLIVAR-SIN VARIEDAD	S	2,20	0,00
2391747	41-055-002-00011-004	101000 OLIVAR-SIN VARIEDAD	S	9,06	0,00
2391750	41-055-002-00012-002	101000 OLIVAR-SIN VARIEDAD	S	2,30	0,00

**Porcentaje de superficie determinada en zonas vulnerables a la contaminación por nitratos PUNTOS: 4,00 100.0%**

<u>REF.</u>	<u>REFERENCIA SIGPAC</u>	<u>CULTIVO DESCRIPCIÓN CULTIVO</u>	<u>S/R</u>	<u>SUP. COMPROM.</u> <u>(ha)</u>	<u>SUP. CUMPLE</u> <u>(ha)</u>
2391744	41-055-002-00002-003	101000 OLIVAR-SIN VARIEDAD	S	2,20	2,20
2391747	41-055-002-00011-004	101000 OLIVAR-SIN VARIEDAD	S	9,06	9,06
2391750	41-055-002-00012-002	101000 OLIVAR-SIN VARIEDAD	S	2,30	2,30

**Mayor pendiente media PUNTOS: 1,00 22.05%**

<u>REF.</u>	<u>REFERENCIA SIGPAC</u>	<u>CULTIVO DESCRIPCIÓN CULTIVO</u>	<u>S/R</u>	<u>PENDIENTE MEDIA (%)</u>	<u>SUP. COMPROM.</u> <u>(ha)</u>
2391744	41-055-002-00002-003	101000 OLIVAR-SIN VARIEDAD	S	21,94	2,20
2391747	41-055-002-00011-004	101000 OLIVAR-SIN VARIEDAD	S	22,59	9,06
2391750	41-055-002-00012-002	101000 OLIVAR-SIN VARIEDAD	S	20,03	2,30

**Porcentaje de superficie determinada en Red Natura 2000 PUNTOS: 0,00 0.0%**

<u>REF.</u>	<u>REFERENCIA SIGPAC</u>	<u>CULTIVO DESCRIPCIÓN CULTIVO</u>	<u>S/R</u>	<u>SUP. COMPROM.</u> <u>(ha)</u>	<u>SUP. CUMPLE</u> <u>(ha)</u>
2391744	41-055-002-00002-003	101000 OLIVAR-SIN VARIEDAD	S	2,20	0,00
2391747	41-055-002-00011-004	101000 OLIVAR-SIN VARIEDAD	S	9,06	0,00
2391750	41-055-002-00012-002	101000 OLIVAR-SIN VARIEDAD	S	2,30	0,00



<u>APELLIDOS Y NOMBRE / RAZÓN SOCIAL</u>		<u>NIF</u>	<u>EXPEDIENTE</u>	<u>SUP. COMPROMETIDA</u>				
				<u>(ha)</u>				
AGROARUNCI SL		B41615493	8024093	6.75				
<b>RESOLUCIÓN ADMITIDO</b>								
<b>IMPORTE POR ANUALIDAD</b>								
		<b>2015</b>	<b>2016</b>	<b>2017</b>	<b>2018</b>	<b>2019</b>		
IMPORTE MÁXIMO SUBVENCIONABLE		770,45 €	770,45 €	770,45 €	770,45 €	770,45 €		
IMPORTE MEDIO DE TRANSFERENCIA (€/ha)		114,14 €	114,14 €	114,14 €	114,14 €	114,14 €		
<b>RECINTOS COMPROMETIDOS</b>								
<u>REF.</u>	<u>REFERENCIA SIGPAC</u>	<u>CULTIVO</u>	<u>DESCRIPCIÓN CULTIVO</u>	<u>PEND. MEDIA</u>	<u>SUP. DEC. ADMIN.</u>	<u>SUP. CERT.</u>	<u>SUP. CAMPO</u>	<u>SUP. COMPROM.</u>
				<u>S/R</u>	<u>(%)</u>	<u>(ha)</u>	<u>(ha)</u>	<u>(ha)</u>
3119470	41-065-006-00004-004	101000	OLIVAR-SIN VARIEDAD	S	26,50	6,75	6,75	6,75

### RESUMEN CRITERIOS DE SELECCIÓN

<b>10.1.12 Agricultura de montaña con orientación ecológica en olivar</b>		<b>PUNTOS: 6,00</b>	
		<b>PUNTOS</b>	
<b>Solicitantes de la medida 11, específica para la conversión o mantenimiento en agricultura ecológica</b>		3,00	S
<b>Porcentaje de superficie determinada en zonas con limitaciones naturales u otras limitaciones específicas ubicadas en las zonas de montaña</b>		0,00	0.0%
<b>Porcentaje de superficie determinada situada en zonas RAMSAR</b>		0,00	0.0%
<b>Porcentaje de superficie determinada en zonas vulnerables a la contaminación por nitratos</b>		0,00	0.0%
<b>Mayor pendiente media</b>		3,00	26.5%
<b>Porcentaje de superficie determinada en Red Natura 2000</b>		0,00	0.0%



**DETALLE CRITERIOS DE SELECCIÓN****10.1.12 Agricultura de montaña con orientación ecológica en olivar** PUNTOS: 6,00**Solicitantes de la medida 11, específica para la conversión o mantenimiento en agricultura ecológica** PUNTOS: 3,00 S**Porcentaje de superficie determinada en zonas con limitaciones naturales u otras limitaciones específicas ubicadas en las zonas de montaña** PUNTOS: 0,00 0.0%

<u>REF.</u>	<u>REFERENCIA SIGPAC</u>	<u>CULTIVO DESCRIPCIÓN CULTIVO</u>	<u>S/R</u>	<u>SUP. COMPROM. (ha)</u>	<u>SUP. CUMPLE (ha)</u>
3119470	41-065-006-00004-004	101000 OLIVAR-SIN VARIEDAD	S	6,75	0,00

**Porcentaje de superficie determinada situada en zonas RAMSAR** PUNTOS: 0,00 0.0%

<u>REF.</u>	<u>REFERENCIA SIGPAC</u>	<u>CULTIVO DESCRIPCIÓN CULTIVO</u>	<u>S/R</u>	<u>SUP. COMPROM. (ha)</u>	<u>SUP. CUMPLE (ha)</u>
3119470	41-065-006-00004-004	101000 OLIVAR-SIN VARIEDAD	S	6,75	0,00

**Porcentaje de superficie determinada en zonas vulnerables a la contaminación por nitratos** PUNTOS: 0,00 0.0%

<u>REF.</u>	<u>REFERENCIA SIGPAC</u>	<u>CULTIVO DESCRIPCIÓN CULTIVO</u>	<u>S/R</u>	<u>SUP. COMPROM. (ha)</u>	<u>SUP. CUMPLE (ha)</u>
3119470	41-065-006-00004-004	101000 OLIVAR-SIN VARIEDAD	S	6,75	0,00

**Mayor pendiente media** PUNTOS: 3,00 26.5%

<u>REF.</u>	<u>REFERENCIA SIGPAC</u>	<u>CULTIVO DESCRIPCIÓN CULTIVO</u>	<u>S/R</u>	<u>PENDIENTE MEDIA (%)</u>	<u>SUP. COMPROM. (ha)</u>
3119470	41-065-006-00004-004	101000 OLIVAR-SIN VARIEDAD	S	26,50	6,75

**Porcentaje de superficie determinada en Red Natura 2000** PUNTOS: 0,00 0.0%

<u>REF.</u>	<u>REFERENCIA SIGPAC</u>	<u>CULTIVO DESCRIPCIÓN CULTIVO</u>	<u>S/R</u>	<u>SUP. COMPROM. (ha)</u>	<u>SUP. CUMPLE (ha)</u>
3119470	41-065-006-00004-004	101000 OLIVAR-SIN VARIEDAD	S	6,75	0,00



<u>APELLIDOS Y NOMBRE / RAZÓN SOCIAL</u>		<u>NIF</u>	<u>EXPEDIENTE</u>	<u>SUP. COMPROMETIDA</u>				
				<u>(ha)</u>				
AGROCOREN S.C.		J41784455	8024981	31.92				
<b>RESOLUCIÓN</b>								
<b>ADMITIDO</b>								
<b>IMPORTE POR ANUALIDAD</b>								
		<u>2015</u>	<u>2016</u>	<u>2017</u>	<u>2018</u>	<u>2019</u>		
<b>IMPORTE MÁXIMO SUBVENCIONABLE</b>		3.643,35 €	3.643,35 €	3.643,35 €	3.643,35 €	3.643,35 €		
<b>IMPORTE MEDIO DE TRANSFERENCIA (€/ha)</b>		114,14 €	114,14 €	114,14 €	114,14 €	114,14 €		
<b>RECINTOS COMPROMETIDOS</b>								
<u>REF.</u>	<u>REFERENCIA SIGPAC</u>	<u>CULTIVO</u>	<u>DESCRIPCIÓN CULTIVO</u>	<u>PEND. MEDIA</u>	<u>SUP. DEC. ADMIN.</u>	<u>SUP. CERT.</u>	<u>SUP. CAMPO</u>	<u>SUP. COMPROM.</u>
				<u>S/R</u>	<u>(%)</u>	<u>(ha)</u>	<u>(ha)</u>	<u>(ha)</u>
2304538	41-055-018-00008-001	101000	OLIVAR-SIN VARIEDAD	R	20,15	6,27	9,54	6,27
2304539	41-055-018-00008-001	101000	OLIVAR-SIN VARIEDAD	S	20,15	25,65	39,03	25,65

**RESUMEN CRITERIOS DE SELECCIÓN**

<b>10.1.12 Agricultura de montaña con orientación ecológica en olivar</b>		<b>PUNTOS: 8,00</b>	
		<b>PUNTOS</b>	
Solicitantes de la medida 11, específica para la conversión o mantenimiento en agricultura ecológica		3,00	S
Porcentaje de superficie determinada en zonas con limitaciones naturales u otras limitaciones específicas ubicadas en las zonas de montaña		0,00	0.0%
Porcentaje de superficie determinada situada en zonas RAMSAR		0,00	0.0%
Porcentaje de superficie determinada en zonas vulnerables a la contaminación por nitratos		4,00	100.0%
Mayor pendiente media		1,00	20.15%
Porcentaje de superficie determinada en Red Natura 2000		0,00	0.0%



**DETALLE CRITERIOS DE SELECCIÓN****10.1.12 Agricultura de montaña con orientación ecológica en olivar PUNTOS: 8,00****Solicitantes de la medida 11, específica para la conversión o mantenimiento en agricultura ecológica PUNTOS: 3,00 S****Porcentaje de superficie determinada en zonas con limitaciones naturales u otras limitaciones específicas ubicadas en las zonas de montaña PUNTOS: 0,00 0.0%**

<u>REF.</u>	<u>REFERENCIA SIGPAC</u>	<u>CULTIVO</u>	<u>DESCRIPCIÓN CULTIVO</u>	<u>S/R</u>	<u>SUP. COMPROM.</u> <u>(ha)</u>	<u>SUP. CUMPLE</u> <u>(ha)</u>
2304539	41-055-018-00008-001	101000	OLIVAR-SIN VARIEDAD	S	25,65	0,00
2304538	41-055-018-00008-001	101000	OLIVAR-SIN VARIEDAD	R	6,27	0,00

**Porcentaje de superficie determinada situada en zonas RAMSAR PUNTOS: 0,00 0.0%**

<u>REF.</u>	<u>REFERENCIA SIGPAC</u>	<u>CULTIVO</u>	<u>DESCRIPCIÓN CULTIVO</u>	<u>S/R</u>	<u>SUP. COMPROM.</u> <u>(ha)</u>	<u>SUP. CUMPLE</u> <u>(ha)</u>
2304538	41-055-018-00008-001	101000	OLIVAR-SIN VARIEDAD	R	6,27	0,00
2304539	41-055-018-00008-001	101000	OLIVAR-SIN VARIEDAD	S	25,65	0,00

**Porcentaje de superficie determinada en zonas vulnerables a la contaminación por nitratos PUNTOS: 4,00 100.0%**

<u>REF.</u>	<u>REFERENCIA SIGPAC</u>	<u>CULTIVO</u>	<u>DESCRIPCIÓN CULTIVO</u>	<u>S/R</u>	<u>SUP. COMPROM.</u> <u>(ha)</u>	<u>SUP. CUMPLE</u> <u>(ha)</u>
2304539	41-055-018-00008-001	101000	OLIVAR-SIN VARIEDAD	S	25,65	25,65
2304538	41-055-018-00008-001	101000	OLIVAR-SIN VARIEDAD	R	6,27	6,27

**Mayor pendiente media PUNTOS: 1,00 20.15%**

<u>REF.</u>	<u>REFERENCIA SIGPAC</u>	<u>CULTIVO</u>	<u>DESCRIPCIÓN CULTIVO</u>	<u>S/R</u>	<u>PENDIENTE MEDIA (%)</u>	<u>SUP. COMPROM.</u> <u>(ha)</u>
2304538	41-055-018-00008-001	101000	OLIVAR-SIN VARIEDAD	R	20,15	6,27
2304539	41-055-018-00008-001	101000	OLIVAR-SIN VARIEDAD	S	20,15	25,65

**Porcentaje de superficie determinada en Red Natura 2000 PUNTOS: 0,00 0.0%**

<u>REF.</u>	<u>REFERENCIA SIGPAC</u>	<u>CULTIVO</u>	<u>DESCRIPCIÓN CULTIVO</u>	<u>S/R</u>	<u>SUP. COMPROM.</u> <u>(ha)</u>	<u>SUP. CUMPLE</u> <u>(ha)</u>
2304538	41-055-018-00008-001	101000	OLIVAR-SIN VARIEDAD	R	6,27	0,00
2304539	41-055-018-00008-001	101000	OLIVAR-SIN VARIEDAD	S	25,65	0,00



<u>APELLIDOS Y NOMBRE / RAZÓN SOCIAL</u>		<u>NIF</u>	<u>EXPEDIENTE</u>	<u>SUP. COMPROMETIDA</u>				
				<u>(ha)</u>				
AGROPECUARIA EL CAHOZO, S.L.		B51023158	8026605	2.13				
<b>RESOLUCIÓN ADMITIDO</b>								
<b>IMPORTE POR ANUALIDAD</b>								
		<b>2015</b>	<b>2016</b>	<b>2017</b>	<b>2018</b>	<b>2019</b>		
IMPORTE MÁXIMO SUBVENCIONABLE		243,12 €	243,12 €	243,12 €	243,12 €	243,12 €		
IMPORTE MEDIO DE TRANSFERENCIA (€/ha)		114,14 €	114,14 €	114,14 €	114,14 €	114,14 €		
<b>RECINTOS COMPROMETIDOS</b>								
<u>REF.</u>	<u>REFERENCIA SIGPAC</u>	<u>CULTIVO</u>	<u>DESCRIPCIÓN CULTIVO</u>	<u>PEND. MEDIA</u>	<u>SUP. DEC. ADMIN.</u>	<u>SUP. CERT.</u>	<u>SUP. CAMPO</u>	<u>SUP. COMPROM.</u>
				<u>S/R</u>	<u>(%)</u>	<u>(ha)</u>	<u>(ha)</u>	<u>(ha)</u>
3118331	41-065-057-00003-002	101000	OLIVAR-SIN VARIEDAD	S	31,22	2,13	2,13	2,13

### RESUMEN CRITERIOS DE SELECCIÓN

<b>10.1.12 Agricultura de montaña con orientación ecológica en olivar</b>		<b>PUNTOS: 6,00</b>	
		<b>PUNTOS</b>	
Solicitantes de la medida 11, específica para la conversión o mantenimiento en agricultura ecológica		3,00	S
Porcentaje de superficie determinada en zonas con limitaciones naturales u otras limitaciones específicas ubicadas en las zonas de montaña		0,00	0.0%
Porcentaje de superficie determinada situada en zonas RAMSAR		0,00	0.0%
Porcentaje de superficie determinada en zonas vulnerables a la contaminación por nitratos		0,00	0.0%
Mayor pendiente media		3,00	31.22%
Porcentaje de superficie determinada en Red Natura 2000		0,00	0.0%



**DETALLE CRITERIOS DE SELECCIÓN****10.1.12 Agricultura de montaña con orientación ecológica en olivar PUNTOS: 6,00****Solicitantes de la medida 11, específica para la conversión o mantenimiento en agricultura ecológica PUNTOS: 3,00 S****Porcentaje de superficie determinada en zonas con limitaciones naturales u otras limitaciones específicas ubicadas en las zonas de montaña PUNTOS: 0,00 0.0%**

<u>REF.</u>	<u>REFERENCIA SIGPAC</u>	<u>CULTIVO DESCRIPCIÓN CULTIVO</u>	<u>S/R</u>	<u>SUP. COMPROM. (ha)</u>	<u>SUP. CUMPLE (ha)</u>
3118331	41-065-057-00003-002	101000 OLIVAR-SIN VARIEDAD	S	2,13	0,00

**Porcentaje de superficie determinada situada en zonas RAMSAR PUNTOS: 0,00 0.0%**

<u>REF.</u>	<u>REFERENCIA SIGPAC</u>	<u>CULTIVO DESCRIPCIÓN CULTIVO</u>	<u>S/R</u>	<u>SUP. COMPROM. (ha)</u>	<u>SUP. CUMPLE (ha)</u>
3118331	41-065-057-00003-002	101000 OLIVAR-SIN VARIEDAD	S	2,13	0,00

**Porcentaje de superficie determinada en zonas vulnerables a la contaminación por nitratos PUNTOS: 0,00 0.0%**

<u>REF.</u>	<u>REFERENCIA SIGPAC</u>	<u>CULTIVO DESCRIPCIÓN CULTIVO</u>	<u>S/R</u>	<u>SUP. COMPROM. (ha)</u>	<u>SUP. CUMPLE (ha)</u>
3118331	41-065-057-00003-002	101000 OLIVAR-SIN VARIEDAD	S	2,13	0,00

**Mayor pendiente media PUNTOS: 3,00 31.22%**

<u>REF.</u>	<u>REFERENCIA SIGPAC</u>	<u>CULTIVO DESCRIPCIÓN CULTIVO</u>	<u>S/R</u>	<u>PENDIENTE MEDIA (%)</u>	<u>SUP. COMPROM. (ha)</u>
3118331	41-065-057-00003-002	101000 OLIVAR-SIN VARIEDAD	S	31,22	2,13

**Porcentaje de superficie determinada en Red Natura 2000 PUNTOS: 0,00 0.0%**

<u>REF.</u>	<u>REFERENCIA SIGPAC</u>	<u>CULTIVO DESCRIPCIÓN CULTIVO</u>	<u>S/R</u>	<u>SUP. COMPROM. (ha)</u>	<u>SUP. CUMPLE (ha)</u>
3118331	41-065-057-00003-002	101000 OLIVAR-SIN VARIEDAD	S	2,13	0,00





<u>APELLIDOS Y NOMBRE / RAZÓN SOCIAL</u>		<u>NIF</u>	<u>EXPEDIENTE</u>	<u>SUP. COMPROMETIDA</u>				
				<u>(ha)</u>				
AGROPECUARIA LAS MONJAS S.A.		A41136342	8029440	46.47				
<b>RESOLUCIÓN</b>								
<b>ADMITIDO</b>								
<b>IMPORTE POR ANUALIDAD</b>								
		<b>2015</b>	<b>2016</b>	<b>2017</b>	<b>2018</b>	<b>2019</b>		
<b>IMPORTE MÁXIMO SUBVENCIONABLE</b>		5.008,46 €	5.008,46 €	5.008,46 €	5.008,46 €	5.008,46 €		
<b>IMPORTE MEDIO DE TRANSFERENCIA (€/ha)</b>		107,78 €	107,78 €	107,78 €	107,78 €	107,78 €		
<b>RECINTOS COMPROMETIDOS</b>								
<u>REF.</u>	<u>REFERENCIA SIGPAC</u>	<u>CULTIVO</u>	<u>DESCRIPCIÓN CULTIVO</u>	<u>PEND. MEDIA</u>	<u>SUP. DEC. ADMIN.</u>	<u>SUP. CERT.</u>	<u>SUP. CAMPO</u>	<u>SUP. COMPROM.</u>
				<u>S/R</u>	<u>(%)</u>	<u>(ha)</u>	<u>(ha)</u>	<u>(ha)</u>
3131745	41-055-002-00001-006	101000	OLIVAR-SIN VARIEDAD	S	21,94	46,47	46,47	46,47

### RESUMEN CRITERIOS DE SELECCIÓN

<b>10.1.12 Agricultura de montaña con orientación ecológica en olivar</b>		<b>PUNTOS: 12,00</b>	
		<b>PUNTOS</b>	
<b>Solicitantes de la medida 11, específica para la conversión o mantenimiento en agricultura ecológica</b>		3,00	S
<b>Porcentaje de superficie determinada en zonas con limitaciones naturales u otras limitaciones específicas ubicadas en las zonas de montaña</b>		0,00	0.0%
<b>Porcentaje de superficie determinada situada en zonas RAMSAR</b>		0,00	0.0%
<b>Porcentaje de superficie determinada en zonas vulnerables a la contaminación por nitratos</b>		4,00	100.0%
<b>Mayor pendiente media</b>		1,00	21.94%
<b>Porcentaje de superficie determinada en Red Natura 2000</b>		4,00	100.0%



**DETALLE CRITERIOS DE SELECCIÓN****10.1.12 Agricultura de montaña con orientación ecológica en olivar PUNTOS: 12,00****Solicitantes de la medida 11, específica para la conversión o mantenimiento en agricultura ecológica PUNTOS: 3,00 S****Porcentaje de superficie determinada en zonas con limitaciones naturales u otras limitaciones específicas ubicadas en las zonas de montaña PUNTOS: 0,00 0.0%**

<u>REF.</u>	<u>REFERENCIA SIGPAC</u>	<u>CULTIVO</u>	<u>DESCRIPCIÓN CULTIVO</u>	<u>S/R</u>	<u>SUP. COMPROM.</u> <u>(ha)</u>	<u>SUP. CUMPLE</u> <u>(ha)</u>
3131745	41-055-002-00001-006	101000	OLIVAR-SIN VARIEDAD	S	46,47	0,00

**Porcentaje de superficie determinada situada en zonas RAMSAR PUNTOS: 0,00 0.0%**

<u>REF.</u>	<u>REFERENCIA SIGPAC</u>	<u>CULTIVO</u>	<u>DESCRIPCIÓN CULTIVO</u>	<u>S/R</u>	<u>SUP. COMPROM.</u> <u>(ha)</u>	<u>SUP. CUMPLE</u> <u>(ha)</u>
3131745	41-055-002-00001-006	101000	OLIVAR-SIN VARIEDAD	S	46,47	0,00

**Porcentaje de superficie determinada en zonas vulnerables a la contaminación por nitratos PUNTOS: 4,00 100.0%**

<u>REF.</u>	<u>REFERENCIA SIGPAC</u>	<u>CULTIVO</u>	<u>DESCRIPCIÓN CULTIVO</u>	<u>S/R</u>	<u>SUP. COMPROM.</u> <u>(ha)</u>	<u>SUP. CUMPLE</u> <u>(ha)</u>
3131745	41-055-002-00001-006	101000	OLIVAR-SIN VARIEDAD	S	46,47	46,47

**Mayor pendiente media PUNTOS: 1,00 21.94%**

<u>REF.</u>	<u>REFERENCIA SIGPAC</u>	<u>CULTIVO</u>	<u>DESCRIPCIÓN CULTIVO</u>	<u>S/R</u>	<u>PENDIENTE MEDIA (%)</u>	<u>SUP. COMPROM.</u> <u>(ha)</u>
3131745	41-055-002-00001-006	101000	OLIVAR-SIN VARIEDAD	S	21,94	46,47

**Porcentaje de superficie determinada en Red Natura 2000 PUNTOS: 4,00 100.0%**

<u>REF.</u>	<u>REFERENCIA SIGPAC</u>	<u>CULTIVO</u>	<u>DESCRIPCIÓN CULTIVO</u>	<u>S/R</u>	<u>SUP. COMPROM.</u> <u>(ha)</u>	<u>SUP. CUMPLE</u> <u>(ha)</u>
3131745	41-055-002-00001-006	101000	OLIVAR-SIN VARIEDAD	S	46,47	46,47



<u>APELLIDOS Y NOMBRE / RAZÓN SOCIAL</u>		<u>NIF</u>	<u>EXPEDIENTE</u>	<u>SUP. COMPROMETIDA</u>				
				<u>(ha)</u>				
AGÜERA JIMENEZ MARIA CARMEN		28708339S	8018623	2.99				
<b>RESOLUCIÓN ADMITIDO</b>								
<b>IMPORTE POR ANUALIDAD</b>								
		<b>2015</b>	<b>2016</b>	<b>2017</b>	<b>2018</b>	<b>2019</b>		
IMPORTE MÁXIMO SUBVENCIONABLE		341,28 €	341,28 €	341,28 €	341,28 €	341,28 €		
IMPORTE MEDIO DE TRANSFERENCIA (€/ha)		114,14 €	114,14 €	114,14 €	114,14 €	114,14 €		
<b>RECINTOS COMPROMETIDOS</b>								
<u>REF.</u>	<u>REFERENCIA SIGPAC</u>	<u>CULTIVO</u>	<u>DESCRIPCIÓN CULTIVO</u>	<u>PEND. MEDIA</u>	<u>SUP. DEC. ADMIN.</u>	<u>SUP. CERT.</u>	<u>SUP. CAMPO</u>	<u>SUP. COMPROM.</u>
				<u>S/R</u>	<u>(%)</u>	<u>(ha)</u>	<u>(ha)</u>	<u>(ha)</u>
2336480	41-032-001-00137-004	101000	OLIVAR-SIN VARIEDAD	S	40,46	2,99	2,99	2,99

**RESUMEN CRITERIOS DE SELECCIÓN**

<b>10.1.12 Agricultura de montaña con orientación ecológica en olivar</b>		<b>PUNTOS: 14,00</b>	
		<b>PUNTOS</b>	
Solicitantes de la medida 11, específica para la conversión o mantenimiento en agricultura ecológica		3,00	S
Porcentaje de superficie determinada en zonas con limitaciones naturales u otras limitaciones específicas ubicadas en las zonas de montaña		4,00	100.0%
Porcentaje de superficie determinada situada en zonas RAMSAR		0,00	0.0%
Porcentaje de superficie determinada en zonas vulnerables a la contaminación por nitratos		0,00	0.0%
Mayor pendiente media		3,00	40.46%
Porcentaje de superficie determinada en Red Natura 2000		4,00	100.0%



**DETALLE CRITERIOS DE SELECCIÓN****10.1.12 Agricultura de montaña con orientación ecológica en olivar****PUNTOS: 14,00****Solicitantes de la medida 11, específica para la conversión o mantenimiento en agricultura ecológica****PUNTOS: 3,00 S****Porcentaje de superficie determinada en zonas con limitaciones naturales u otras limitaciones específicas ubicadas en las zonas de montaña****PUNTOS: 4,00 100.0%**

<u>REF.</u>	<u>REFERENCIA SIGPAC</u>	<u>CULTIVO DESCRIPCIÓN CULTIVO</u>	<u>S/R</u>	<u>SUP. COMPROM. (ha)</u>	<u>SUP. CUMPLE (ha)</u>
2336480	41-032-001-00137-004	101000 OLIVAR-SIN VARIEDAD	S	2,99	2,99

**Porcentaje de superficie determinada situada en zonas RAMSAR****PUNTOS: 0,00 0.0%**

<u>REF.</u>	<u>REFERENCIA SIGPAC</u>	<u>CULTIVO DESCRIPCIÓN CULTIVO</u>	<u>S/R</u>	<u>SUP. COMPROM. (ha)</u>	<u>SUP. CUMPLE (ha)</u>
2336480	41-032-001-00137-004	101000 OLIVAR-SIN VARIEDAD	S	2,99	0,00

**Porcentaje de superficie determinada en zonas vulnerables a la contaminación por nitratos****PUNTOS: 0,00 0.0%**

<u>REF.</u>	<u>REFERENCIA SIGPAC</u>	<u>CULTIVO DESCRIPCIÓN CULTIVO</u>	<u>S/R</u>	<u>SUP. COMPROM. (ha)</u>	<u>SUP. CUMPLE (ha)</u>
2336480	41-032-001-00137-004	101000 OLIVAR-SIN VARIEDAD	S	2,99	0,00

**Mayor pendiente media****PUNTOS: 3,00 40.46%**

<u>REF.</u>	<u>REFERENCIA SIGPAC</u>	<u>CULTIVO DESCRIPCIÓN CULTIVO</u>	<u>S/R</u>	<u>PENDIENTE MEDIA (%)</u>	<u>SUP. COMPROM. (ha)</u>
2336480	41-032-001-00137-004	101000 OLIVAR-SIN VARIEDAD	S	40,46	2,99

**Porcentaje de superficie determinada en Red Natura 2000****PUNTOS: 4,00 100.0%**

<u>REF.</u>	<u>REFERENCIA SIGPAC</u>	<u>CULTIVO DESCRIPCIÓN CULTIVO</u>	<u>S/R</u>	<u>SUP. COMPROM. (ha)</u>	<u>SUP. CUMPLE (ha)</u>
2336480	41-032-001-00137-004	101000 OLIVAR-SIN VARIEDAD	S	2,99	2,99



<u>APELLIDOS Y NOMBRE / RAZÓN SOCIAL</u>		<u>NIF</u>	<u>EXPEDIENTE</u>	<u>SUP. COMPROMETIDA</u>				
				<u>(ha)</u>				
ALCANTARA MENDOZA MARGARITA		75857008H	8023733	1.02				
<b>RESOLUCIÓN</b>								
<b>ADMITIDO</b>								
<b>IMPORTE POR ANUALIDAD</b>								
		<b>2015</b>	<b>2016</b>	<b>2017</b>	<b>2018</b>	<b>2019</b>		
<b>IMPORTE MÁXIMO SUBVENCIONABLE</b>		116,42 €	116,42 €	116,42 €	116,42 €	116,42 €		
<b>IMPORTE MEDIO DE TRANSFERENCIA (€/ha)</b>		114,14 €	114,14 €	114,14 €	114,14 €	114,14 €		
<b>RECINTOS COMPROMETIDOS</b>								
<u>REF.</u>	<u>REFERENCIA SIGPAC</u>	<u>CULTIVO</u>	<u>DESCRIPCIÓN CULTIVO</u>	<u>PEND. MEDIA</u>	<u>SUP. DEC. ADMIN.</u>	<u>SUP. CERT.</u>	<u>SUP. CAMPO</u>	<u>SUP. COMPROM.</u>
				<u>S/R</u>	<u>(%)</u>	<u>(ha)</u>	<u>(ha)</u>	<u>(ha)</u>
2296401	11-029-021-00028-001	101000	OLIVAR-SIN VARIEDAD	S	34,55	1,02	1,44	1,02

### RESUMEN CRITERIOS DE SELECCIÓN

<b>10.1.12 Agricultura de montaña con orientación ecológica en olivar</b>		<b>PUNTOS: 10,00</b>	
		<b>PUNTOS</b>	
<b>Solicitantes de la medida 11, específica para la conversión o mantenimiento en agricultura ecológica</b>		3,00	S
<b>Porcentaje de superficie determinada en zonas con limitaciones naturales u otras limitaciones específicas ubicadas en las zonas de montaña</b>		4,00	100.0%
<b>Porcentaje de superficie determinada situada en zonas RAMSAR</b>		0,00	0.0%
<b>Porcentaje de superficie determinada en zonas vulnerables a la contaminación por nitratos</b>		0,00	0.0%
<b>Mayor pendiente media</b>		3,00	34.55%
<b>Porcentaje de superficie determinada en Red Natura 2000</b>		0,00	0.0%



**DETALLE CRITERIOS DE SELECCIÓN****10.1.12 Agricultura de montaña con orientación ecológica en olivar PUNTOS: 10,00****Solicitantes de la medida 11, específica para la conversión o mantenimiento en agricultura ecológica PUNTOS: 3,00 S****Porcentaje de superficie determinada en zonas con limitaciones naturales u otras limitaciones específicas ubicadas en las zonas de montaña PUNTOS: 4,00 100.0%**

<u>REF.</u>	<u>REFERENCIA SIGPAC</u>	<u>CULTIVO DESCRIPCIÓN CULTIVO</u>	<u>S/R</u>	<u>SUP. COMPROM. (ha)</u>	<u>SUP. CUMPLE (ha)</u>
2296401	11-029-021-00028-001	101000 OLIVAR-SIN VARIEDAD	S	1,02	1,02

**Porcentaje de superficie determinada situada en zonas RAMSAR PUNTOS: 0,00 0.0%**

<u>REF.</u>	<u>REFERENCIA SIGPAC</u>	<u>CULTIVO DESCRIPCIÓN CULTIVO</u>	<u>S/R</u>	<u>SUP. COMPROM. (ha)</u>	<u>SUP. CUMPLE (ha)</u>
2296401	11-029-021-00028-001	101000 OLIVAR-SIN VARIEDAD	S	1,02	0,00

**Porcentaje de superficie determinada en zonas vulnerables a la contaminación por nitratos PUNTOS: 0,00 0.0%**

<u>REF.</u>	<u>REFERENCIA SIGPAC</u>	<u>CULTIVO DESCRIPCIÓN CULTIVO</u>	<u>S/R</u>	<u>SUP. COMPROM. (ha)</u>	<u>SUP. CUMPLE (ha)</u>
2296401	11-029-021-00028-001	101000 OLIVAR-SIN VARIEDAD	S	1,02	0,00

**Mayor pendiente media PUNTOS: 3,00 34.55%**

<u>REF.</u>	<u>REFERENCIA SIGPAC</u>	<u>CULTIVO DESCRIPCIÓN CULTIVO</u>	<u>S/R</u>	<u>PENDIENTE MEDIA (%)</u>	<u>SUP. COMPROM. (ha)</u>
2296401	11-029-021-00028-001	101000 OLIVAR-SIN VARIEDAD	S	34,55	1,02

**Porcentaje de superficie determinada en Red Natura 2000 PUNTOS: 0,00 0.0%**

<u>REF.</u>	<u>REFERENCIA SIGPAC</u>	<u>CULTIVO DESCRIPCIÓN CULTIVO</u>	<u>S/R</u>	<u>SUP. COMPROM. (ha)</u>	<u>SUP. CUMPLE (ha)</u>
2296401	11-029-021-00028-001	101000 OLIVAR-SIN VARIEDAD	S	1,02	0,00



<u>APELLIDOS Y NOMBRE / RAZÓN SOCIAL</u>		<u>NIF</u>	<u>EXPEDIENTE</u>	<u>SUP. COMPROMETIDA</u>				
				<u>(ha)</u>				
ALEJANDRE BERMEJO FRANCISCO		08305942K	8020393	2.2				
<u>RESOLUCIÓN</u>								
ADMITIDO								
<u>IMPORTE POR ANUALIDAD</u>								
		<u>2015</u>	<u>2016</u>	<u>2017</u>	<u>2018</u>	<u>2019</u>		
IMPORTE MÁXIMO SUBVENCIONABLE		251,11 €	251,11 €	251,11 €	251,11 €	251,11 €		
IMPORTE MEDIO DE TRANSFERENCIA (€/ha)		114,14 €	114,14 €	114,14 €	114,14 €	114,14 €		
<u>RECINTOS COMPROMETIDOS</u>								
<u>REF.</u>	<u>REFERENCIA SIGPAC</u>	<u>CULTIVO</u>	<u>DESCRIPCIÓN CULTIVO</u>	<u>PEND. MEDIA</u>	<u>SUP. DEC. ADMIN.</u>	<u>SUP. CERT.</u>	<u>SUP. CAMPO</u>	<u>SUP. COMPROM.</u>
				<u>S/R</u>	<u>(%)</u>	<u>(ha)</u>	<u>(ha)</u>	<u>(ha)</u>
3103901	41-066-004-00046-001	101000	OLIVAR-SIN VARIEDAD	S	24,71	0,62	0,62	0,62
3103902	41-066-004-00044-001	101000	OLIVAR-SIN VARIEDAD	S	40,37	1,58	1,58	1,58

**RESUMEN CRITERIOS DE SELECCIÓN**

<b>10.1.12 Agricultura de montaña con orientación ecológica en olivar</b>		<b>PUNTOS: 14,00</b>	
		<b>PUNTOS</b>	
Solicitantes de la medida 11, específica para la conversión o mantenimiento en agricultura ecológica		3,00	S
Porcentaje de superficie determinada en zonas con limitaciones naturales u otras limitaciones específicas ubicadas en las zonas de montaña		4,00	100.0%
Porcentaje de superficie determinada situada en zonas RAMSAR		0,00	0.0%
Porcentaje de superficie determinada en zonas vulnerables a la contaminación por nitratos		0,00	0.0%
Mayor pendiente media		3,00	35.95%
Porcentaje de superficie determinada en Red Natura 2000		4,00	100.0%



**DETALLE CRITERIOS DE SELECCIÓN****10.1.12 Agricultura de montaña con orientación ecológica en olivar****PUNTOS: 14,00****Solicitantes de la medida 11, específica para la conversión o mantenimiento en agricultura ecológica****PUNTOS: 3,00 S****Porcentaje de superficie determinada en zonas con limitaciones naturales u otras limitaciones específicas ubicadas en las zonas de montaña****PUNTOS: 4,00 100.0%**

<u>REF.</u>	<u>REFERENCIA SIGPAC</u>	<u>CULTIVO</u>	<u>DESCRIPCIÓN CULTIVO</u>	<u>S/R</u>	<u>SUP. COMPROM.</u> <u>(ha)</u>	<u>SUP. CUMPLE</u> <u>(ha)</u>
3103902	41-066-004-00044-001	101000	OLIVAR-SIN VARIEDAD	S	1,58	1,58
3103901	41-066-004-00046-001	101000	OLIVAR-SIN VARIEDAD	S	0,62	0,62

**Porcentaje de superficie determinada situada en zonas RAMSAR****PUNTOS: 0,00 0.0%**

<u>REF.</u>	<u>REFERENCIA SIGPAC</u>	<u>CULTIVO</u>	<u>DESCRIPCIÓN CULTIVO</u>	<u>S/R</u>	<u>SUP. COMPROM.</u> <u>(ha)</u>	<u>SUP. CUMPLE</u> <u>(ha)</u>
3103902	41-066-004-00044-001	101000	OLIVAR-SIN VARIEDAD	S	1,58	0,00
3103901	41-066-004-00046-001	101000	OLIVAR-SIN VARIEDAD	S	0,62	0,00

**Porcentaje de superficie determinada en zonas vulnerables a la contaminación por nitratos****PUNTOS: 0,00 0.0%**

<u>REF.</u>	<u>REFERENCIA SIGPAC</u>	<u>CULTIVO</u>	<u>DESCRIPCIÓN CULTIVO</u>	<u>S/R</u>	<u>SUP. COMPROM.</u> <u>(ha)</u>	<u>SUP. CUMPLE</u> <u>(ha)</u>
3103902	41-066-004-00044-001	101000	OLIVAR-SIN VARIEDAD	S	1,58	0,00
3103901	41-066-004-00046-001	101000	OLIVAR-SIN VARIEDAD	S	0,62	0,00

**Mayor pendiente media****PUNTOS: 3,00 35.95%**

<u>REF.</u>	<u>REFERENCIA SIGPAC</u>	<u>CULTIVO</u>	<u>DESCRIPCIÓN CULTIVO</u>	<u>S/R</u>	<u>PENDIENTE MEDIA (%)</u>	<u>SUP. COMPROM.</u> <u>(ha)</u>
3103902	41-066-004-00044-001	101000	OLIVAR-SIN VARIEDAD	S	40,37	1,58
3103901	41-066-004-00046-001	101000	OLIVAR-SIN VARIEDAD	S	24,71	0,62

**Porcentaje de superficie determinada en Red Natura 2000****PUNTOS: 4,00 100.0%**

<u>REF.</u>	<u>REFERENCIA SIGPAC</u>	<u>CULTIVO</u>	<u>DESCRIPCIÓN CULTIVO</u>	<u>S/R</u>	<u>SUP. COMPROM.</u> <u>(ha)</u>	<u>SUP. CUMPLE</u> <u>(ha)</u>
3103902	41-066-004-00044-001	101000	OLIVAR-SIN VARIEDAD	S	1,58	1,58
3103901	41-066-004-00046-001	101000	OLIVAR-SIN VARIEDAD	S	0,62	0,62





<u>APELLIDOS Y NOMBRE / RAZÓN SOCIAL</u>		<u>NIF</u>	<u>EXPEDIENTE</u>	<u>SUP. COMPROMETIDA</u>				
				<u>(ha)</u>				
ALMADEN AGRICOLA GANADERA S.L.		B91122762	8018737	55.42				
<b>RESOLUCIÓN</b>								
<b>ADMITIDO</b>								
<b>IMPORTE POR ANUALIDAD</b>								
		<b>2015</b>	<b>2016</b>	<b>2017</b>	<b>2018</b>	<b>2019</b>		
<b>IMPORTE MÁXIMO SUBVENCIONABLE</b>		5.621,40 €	5.621,40 €	5.621,40 €	5.621,40 €	5.621,40 €		
<b>IMPORTE MEDIO DE TRANSFERENCIA (€/ha)</b>		101,43 €	101,43 €	101,43 €	101,43 €	101,43 €		
<b>RECINTOS COMPROMETIDOS</b>								
<u>REF.</u>	<u>REFERENCIA SIGPAC</u>	<u>CULTIVO</u>	<u>DESCRIPCIÓN CULTIVO</u>	<u>PEND. MEDIA</u>	<u>SUP. DEC. ADMIN.</u>	<u>SUP. CERT.</u>	<u>SUP. CAMPO</u>	<u>SUP. COMPROM.</u>
				<u>S/R</u>	<u>(%)</u>	<u>(ha)</u>	<u>(ha)</u>	<u>(ha)</u>
3102655	41-073-003-00057-003	101000	OLIVAR-SIN VARIEDAD	S	30,00	5,78	5,78	5,78
3102656	41-073-003-00056-001	101000	OLIVAR-SIN VARIEDAD	S	24,13	31,98	31,98	31,98
3102657	41-032-012-00026-002	101000	OLIVAR-SIN VARIEDAD	S	20,45	2,37	2,37	2,37
3102658	41-032-012-00026-003	101000	OLIVAR-SIN VARIEDAD	S	28,56	2,59	2,59	2,59
3102659	41-032-012-00026-004	101000	OLIVAR-SIN VARIEDAD	S	31,05	0,05	0,05	0,05
3102660	41-032-012-00026-005	101000	OLIVAR-SIN VARIEDAD	S	26,57	0,04	0,04	0,04
3102661	41-032-012-00026-006	101000	OLIVAR-SIN VARIEDAD	S	24,66	0,15	0,15	0,15
3102671	41-073-003-00056-003	101000	OLIVAR-SIN VARIEDAD	S	21,70	0,55	0,55	0,55
3102672	41-073-003-00057-005	101000	OLIVAR-SIN VARIEDAD	S	32,13	3,01	3,01	3,01
3102679	41-073-003-00058-001	101000	OLIVAR-SIN VARIEDAD	S	21,55	8,51	8,51	8,51
3102680	41-073-005-00341-001	101000	OLIVAR-SIN VARIEDAD	S	21,87	0,39	0,39	0,39

**RESUMEN CRITERIOS DE SELECCIÓN****10.1.12 Agricultura de montaña con orientación ecológica en olivar****PUNTOS: 12,00**

	<u>PUNTOS</u>	
<b>Solicitantes de la medida 11, específica para la conversión o mantenimiento en agricultura ecológica</b>	3,00	S
<b>Porcentaje de superficie determinada en zonas con limitaciones naturales u otras limitaciones específicas ubicadas en las zonas de montaña</b>	4,00	100.0%
<b>Porcentaje de superficie determinada situada en zonas RAMSAR</b>	0,00	0.0%
<b>Porcentaje de superficie determinada en zonas vulnerables a la contaminación por nitratos</b>	0,00	0.0%
<b>Mayor pendiente media</b>	1,00	24.8%
<b>Porcentaje de superficie determinada en Red Natura 2000</b>	4,00	100.0%



**DETALLE CRITERIOS DE SELECCIÓN****10.1.12 Agricultura de montaña con orientación ecológica en olivar****PUNTOS:** 12,00**Solicitantes de la medida 11, específica para la conversión o mantenimiento en agricultura ecológica****PUNTOS:** 3,00 S**Porcentaje de superficie determinada en zonas con limitaciones naturales u otras limitaciones específicas ubicadas en las zonas de montaña****PUNTOS:** 4,00 100.0%

<u>REF.</u>	<u>REFERENCIA SIGPAC</u>	<u>CULTIVO DESCRIPCIÓN CULTIVO</u>	<u>S/R</u>	<u>SUP. COMPROM. (ha)</u>	<u>SUP. CUMPLE (ha)</u>
3102657	41-032-012-00026-002	101000 OLIVAR-SIN VARIEDAD	S	2,37	2,37
3102658	41-032-012-00026-003	101000 OLIVAR-SIN VARIEDAD	S	2,59	2,59
3102659	41-032-012-00026-004	101000 OLIVAR-SIN VARIEDAD	S	0,05	0,05
3102660	41-032-012-00026-005	101000 OLIVAR-SIN VARIEDAD	S	0,04	0,04
3102661	41-032-012-00026-006	101000 OLIVAR-SIN VARIEDAD	S	0,15	0,15
3102656	41-073-003-00056-001	101000 OLIVAR-SIN VARIEDAD	S	31,98	31,98
3102671	41-073-003-00056-003	101000 OLIVAR-SIN VARIEDAD	S	0,55	0,55
3102655	41-073-003-00057-003	101000 OLIVAR-SIN VARIEDAD	S	5,78	5,78
3102672	41-073-003-00057-005	101000 OLIVAR-SIN VARIEDAD	S	3,01	3,01
3102679	41-073-003-00058-001	101000 OLIVAR-SIN VARIEDAD	S	8,51	8,51
3102680	41-073-005-00341-001	101000 OLIVAR-SIN VARIEDAD	S	0,39	0,39

**Porcentaje de superficie determinada situada en zonas RAMSAR****PUNTOS:** 0,00 0.0%

<u>REF.</u>	<u>REFERENCIA SIGPAC</u>	<u>CULTIVO DESCRIPCIÓN CULTIVO</u>	<u>S/R</u>	<u>SUP. COMPROM. (ha)</u>	<u>SUP. CUMPLE (ha)</u>
3102657	41-032-012-00026-002	101000 OLIVAR-SIN VARIEDAD	S	2,37	0,00
3102658	41-032-012-00026-003	101000 OLIVAR-SIN VARIEDAD	S	2,59	0,00
3102659	41-032-012-00026-004	101000 OLIVAR-SIN VARIEDAD	S	0,05	0,00
3102660	41-032-012-00026-005	101000 OLIVAR-SIN VARIEDAD	S	0,04	0,00
3102661	41-032-012-00026-006	101000 OLIVAR-SIN VARIEDAD	S	0,15	0,00
3102656	41-073-003-00056-001	101000 OLIVAR-SIN VARIEDAD	S	31,98	0,00
3102671	41-073-003-00056-003	101000 OLIVAR-SIN VARIEDAD	S	0,55	0,00
3102655	41-073-003-00057-003	101000 OLIVAR-SIN VARIEDAD	S	5,78	0,00
3102672	41-073-003-00057-005	101000 OLIVAR-SIN VARIEDAD	S	3,01	0,00
3102679	41-073-003-00058-001	101000 OLIVAR-SIN VARIEDAD	S	8,51	0,00
3102680	41-073-005-00341-001	101000 OLIVAR-SIN VARIEDAD	S	0,39	0,00

**Porcentaje de superficie determinada en zonas vulnerables a la contaminación por nitratos****PUNTOS:** 0,00 0.0%

<u>REF.</u>	<u>REFERENCIA SIGPAC</u>	<u>CULTIVO DESCRIPCIÓN CULTIVO</u>	<u>S/R</u>	<u>SUP. COMPROM. (ha)</u>	<u>SUP. CUMPLE (ha)</u>
3102657	41-032-012-00026-002	101000 OLIVAR-SIN VARIEDAD	S	2,37	0,00
3102658	41-032-012-00026-003	101000 OLIVAR-SIN VARIEDAD	S	2,59	0,00
3102659	41-032-012-00026-004	101000 OLIVAR-SIN VARIEDAD	S	0,05	0,00
3102660	41-032-012-00026-005	101000 OLIVAR-SIN VARIEDAD	S	0,04	0,00
3102661	41-032-012-00026-006	101000 OLIVAR-SIN VARIEDAD	S	0,15	0,00
3102656	41-073-003-00056-001	101000 OLIVAR-SIN VARIEDAD	S	31,98	0,00
3102671	41-073-003-00056-003	101000 OLIVAR-SIN VARIEDAD	S	0,55	0,00
3102655	41-073-003-00057-003	101000 OLIVAR-SIN VARIEDAD	S	5,78	0,00
3102672	41-073-003-00057-005	101000 OLIVAR-SIN VARIEDAD	S	3,01	0,00
3102679	41-073-003-00058-001	101000 OLIVAR-SIN VARIEDAD	S	8,51	0,00
3102680	41-073-005-00341-001	101000 OLIVAR-SIN VARIEDAD	S	0,39	0,00

**Mayor pendiente media****PUNTOS:** 1,00 24.8%

<u>REF.</u>	<u>REFERENCIA SIGPAC</u>	<u>CULTIVO DESCRIPCIÓN CULTIVO</u>	<u>S/R</u>	<u>PENDIENTE MEDIA (%)</u>	<u>SUP. COMPROM. (ha)</u>
-------------	--------------------------	------------------------------------	------------	----------------------------	---------------------------

REF.	REFERENCIA SIGPAC	CULTIVO	DESCRIPCIÓN CULTIVO	S/R	PENDIENTE	SUP.
					MEDIA (%)	COMPROM.
						(ha)
3102657	41-032-012-00026-002	101000	OLIVAR-SIN VARIEDAD	S	20,45	2,37
3102658	41-032-012-00026-003	101000	OLIVAR-SIN VARIEDAD	S	28,56	2,59
3102659	41-032-012-00026-004	101000	OLIVAR-SIN VARIEDAD	S	31,05	0,05
3102660	41-032-012-00026-005	101000	OLIVAR-SIN VARIEDAD	S	26,57	0,04
3102661	41-032-012-00026-006	101000	OLIVAR-SIN VARIEDAD	S	24,66	0,15
3102656	41-073-003-00056-001	101000	OLIVAR-SIN VARIEDAD	S	24,13	31,98
3102671	41-073-003-00056-003	101000	OLIVAR-SIN VARIEDAD	S	21,70	0,55
3102655	41-073-003-00057-003	101000	OLIVAR-SIN VARIEDAD	S	30,00	5,78
3102672	41-073-003-00057-005	101000	OLIVAR-SIN VARIEDAD	S	32,13	3,01
3102679	41-073-003-00058-001	101000	OLIVAR-SIN VARIEDAD	S	21,55	8,51
3102680	41-073-005-00341-001	101000	OLIVAR-SIN VARIEDAD	S	21,87	0,39

## Porcentaje de superficie determinada en Red Natura 2000

PUNTOS: 4,00 100.0%

REF.	REFERENCIA SIGPAC	CULTIVO	DESCRIPCIÓN CULTIVO	S/R	SUP.	SUP.
					COMPROM.	CUMPLE
					(ha)	(ha)
3102657	41-032-012-00026-002	101000	OLIVAR-SIN VARIEDAD	S	2,37	2,37
3102658	41-032-012-00026-003	101000	OLIVAR-SIN VARIEDAD	S	2,59	2,59
3102659	41-032-012-00026-004	101000	OLIVAR-SIN VARIEDAD	S	0,05	0,05
3102660	41-032-012-00026-005	101000	OLIVAR-SIN VARIEDAD	S	0,04	0,04
3102661	41-032-012-00026-006	101000	OLIVAR-SIN VARIEDAD	S	0,15	0,15
3102656	41-073-003-00056-001	101000	OLIVAR-SIN VARIEDAD	S	31,98	31,98
3102671	41-073-003-00056-003	101000	OLIVAR-SIN VARIEDAD	S	0,55	0,55
3102655	41-073-003-00057-003	101000	OLIVAR-SIN VARIEDAD	S	5,78	5,78
3102672	41-073-003-00057-005	101000	OLIVAR-SIN VARIEDAD	S	3,01	3,01
3102679	41-073-003-00058-001	101000	OLIVAR-SIN VARIEDAD	S	8,51	8,51
3102680	41-073-005-00341-001	101000	OLIVAR-SIN VARIEDAD	S	0,39	0,39



<u>APELLIDOS Y NOMBRE / RAZÓN SOCIAL</u>	<u>NIF</u>	<u>EXPEDIENTE</u>	<u>SUP. COMPROMETIDA (ha)</u>
ALMEIDA RIVERO MARIA DEL CARMEN	28115650J	8026332	5.23

**RESOLUCIÓN  
ADMITIDO**

**IMPORTE POR ANUALIDAD**

	<u>2015</u>	<u>2016</u>	<u>2017</u>	<u>2018</u>	<u>2019</u>
IMPORTE MÁXIMO SUBVENCIONABLE	596,95 €	596,95 €	596,95 €	596,95 €	596,95 €
IMPORTE MEDIO DE TRANSFERENCIA (€/ha)	114,14 €	114,14 €	114,14 €	114,14 €	114,14 €

**RECINTOS COMPROMETIDOS**

<u>REF.</u>	<u>REFERENCIA SIGPAC</u>	<u>CULTIVO</u>	<u>DESCRIPCIÓN CULTIVO</u>	<u>S/R</u>	<u>PEND. MEDIA (%)</u>	<u>SUP. DEC. ADMIN. (ha)</u>	<u>SUP. CERT. (ha)</u>	<u>SUP. CAMPO (ha)</u>	<u>SUP. COMPROM. (ha)</u>
2395254	41-032-001-00071-002	101000	OLIVAR-SIN VARIEDAD	S	47,86	0,09	0,09		0,09
2395255	41-032-001-00067-005	101000	OLIVAR-SIN VARIEDAD	S	37,61	2,61	2,61		2,61
2395257	41-032-001-00074-001	101000	OLIVAR-SIN VARIEDAD	S	37,99	0,92	0,92		0,92
2395258	41-032-001-00077-004	101000	OLIVAR-SIN VARIEDAD	S	35,75	1,29	1,29		1,29
2395259	41-032-001-00078-003	101000	OLIVAR-SIN VARIEDAD	S	27,71	0,32	0,32		0,32

**RESUMEN CRITERIOS DE SELECCIÓN**

**10.1.12 Agricultura de montaña con orientación ecológica en olivar**

**PUNTOS: 14,00**

	<u>PUNTOS</u>	
Solicitantes de la medida 11, específica para la conversión o mantenimiento en agricultura ecológica	3,00	S
Porcentaje de superficie determinada en zonas con limitaciones naturales u otras limitaciones específicas ubicadas en las zonas de montaña	4,00	100.0%
Porcentaje de superficie determinada situada en zonas RAMSAR	0,00	0.0%
Porcentaje de superficie determinada en zonas vulnerables a la contaminación por nitratos	0,00	0.0%
Mayor pendiente media	3,00	36.79%
Porcentaje de superficie determinada en Red Natura 2000	4,00	100.0%



**DETALLE CRITERIOS DE SELECCIÓN****10.1.12 Agricultura de montaña con orientación ecológica en olivar****PUNTOS:** 14,00**Solicitantes de la medida 11, específica para la conversión o mantenimiento en agricultura ecológica****PUNTOS:** 3,00 S**Porcentaje de superficie determinada en zonas con limitaciones naturales u otras limitaciones específicas ubicadas en las zonas de montaña****PUNTOS:** 4,00 100.0%

<u>REF.</u>	<u>REFERENCIA SIGPAC</u>	<u>CULTIVO DESCRIPCIÓN CULTIVO</u>	<u>S/R</u>	<u>SUP. COMPROM.</u> <u>(ha)</u>	<u>SUP. CUMPLE</u> <u>(ha)</u>
2395255	41-032-001-00067-005	101000 OLIVAR-SIN VARIEDAD	S	2,61	2,61
2395254	41-032-001-00071-002	101000 OLIVAR-SIN VARIEDAD	S	0,09	0,09
2395257	41-032-001-00074-001	101000 OLIVAR-SIN VARIEDAD	S	0,92	0,92
2395258	41-032-001-00077-004	101000 OLIVAR-SIN VARIEDAD	S	1,29	1,29
2395259	41-032-001-00078-003	101000 OLIVAR-SIN VARIEDAD	S	0,32	0,32

**Porcentaje de superficie determinada situada en zonas RAMSAR****PUNTOS:** 0,00 0.0%

<u>REF.</u>	<u>REFERENCIA SIGPAC</u>	<u>CULTIVO DESCRIPCIÓN CULTIVO</u>	<u>S/R</u>	<u>SUP. COMPROM.</u> <u>(ha)</u>	<u>SUP. CUMPLE</u> <u>(ha)</u>
2395255	41-032-001-00067-005	101000 OLIVAR-SIN VARIEDAD	S	2,61	0,00
2395254	41-032-001-00071-002	101000 OLIVAR-SIN VARIEDAD	S	0,09	0,00
2395257	41-032-001-00074-001	101000 OLIVAR-SIN VARIEDAD	S	0,92	0,00
2395258	41-032-001-00077-004	101000 OLIVAR-SIN VARIEDAD	S	1,29	0,00
2395259	41-032-001-00078-003	101000 OLIVAR-SIN VARIEDAD	S	0,32	0,00

**Porcentaje de superficie determinada en zonas vulnerables a la contaminación por nitratos****PUNTOS:** 0,00 0.0%

<u>REF.</u>	<u>REFERENCIA SIGPAC</u>	<u>CULTIVO DESCRIPCIÓN CULTIVO</u>	<u>S/R</u>	<u>SUP. COMPROM.</u> <u>(ha)</u>	<u>SUP. CUMPLE</u> <u>(ha)</u>
2395255	41-032-001-00067-005	101000 OLIVAR-SIN VARIEDAD	S	2,61	0,00
2395254	41-032-001-00071-002	101000 OLIVAR-SIN VARIEDAD	S	0,09	0,00
2395257	41-032-001-00074-001	101000 OLIVAR-SIN VARIEDAD	S	0,92	0,00
2395258	41-032-001-00077-004	101000 OLIVAR-SIN VARIEDAD	S	1,29	0,00
2395259	41-032-001-00078-003	101000 OLIVAR-SIN VARIEDAD	S	0,32	0,00

**Mayor pendiente media****PUNTOS:** 3,00 36.79%

<u>REF.</u>	<u>REFERENCIA SIGPAC</u>	<u>CULTIVO DESCRIPCIÓN CULTIVO</u>	<u>S/R</u>	<u>PENDIENTE MEDIA (%)</u>	<u>SUP. COMPROM.</u> <u>(ha)</u>
2395255	41-032-001-00067-005	101000 OLIVAR-SIN VARIEDAD	S	37,61	2,61
2395254	41-032-001-00071-002	101000 OLIVAR-SIN VARIEDAD	S	47,86	0,09
2395257	41-032-001-00074-001	101000 OLIVAR-SIN VARIEDAD	S	37,99	0,92
2395258	41-032-001-00077-004	101000 OLIVAR-SIN VARIEDAD	S	35,75	1,29
2395259	41-032-001-00078-003	101000 OLIVAR-SIN VARIEDAD	S	27,71	0,32

**Porcentaje de superficie determinada en Red Natura 2000****PUNTOS:** 4,00 100.0%

<u>REF.</u>	<u>REFERENCIA SIGPAC</u>	<u>CULTIVO DESCRIPCIÓN CULTIVO</u>	<u>S/R</u>	<u>SUP. COMPROM.</u> <u>(ha)</u>	<u>SUP. CUMPLE</u> <u>(ha)</u>
2395255	41-032-001-00067-005	101000 OLIVAR-SIN VARIEDAD	S	2,61	2,61
2395254	41-032-001-00071-002	101000 OLIVAR-SIN VARIEDAD	S	0,09	0,09
2395257	41-032-001-00074-001	101000 OLIVAR-SIN VARIEDAD	S	0,92	0,92
2395258	41-032-001-00077-004	101000 OLIVAR-SIN VARIEDAD	S	1,29	1,29
2395259	41-032-001-00078-003	101000 OLIVAR-SIN VARIEDAD	S	0,32	0,32

<u>APELLIDOS Y NOMBRE / RAZÓN SOCIAL</u>		<u>NIF</u>	<u>EXPEDIENTE</u>	<u>SUP. COMPROMETIDA (ha)</u>				
ALVAREZ CASCOS OLGA		28910418Q	8019421	11.67				
<b>RESOLUCIÓN ADMITIDO</b>								
<b>IMPORTE POR ANUALIDAD</b>								
		<b>2015</b>	<b>2016</b>	<b>2017</b>	<b>2018</b>	<b>2019</b>		
IMPORTE MÁXIMO SUBVENCIONABLE		1.332,01 €	1.332,01 €	1.332,01 €	1.332,01 €	1.332,01 €		
IMPORTE MEDIO DE TRANSFERENCIA (€/ha)		114,14 €	114,14 €	114,14 €	114,14 €	114,14 €		
<b>RECINTOS COMPROMETIDOS</b>								
<u>REF.</u>	<u>REFERENCIA SIGPAC</u>	<u>CULTIVO</u>	<u>DESCRIPCIÓN CULTIVO</u>	<u>PEND. MEDIA</u>	<u>SUP. DEC. ADMIN.</u>	<u>SUP. CERT.</u>	<u>SUP. CAMPO</u>	<u>SUP. COMPROM.</u>
2315605	41-002-038-00001-006	101000	OLIVAR-SIN VARIEDAD	S/R	(%)	(ha)	(ha)	(ha)
				S	36,23	11,67	11,67	11,67

### RESUMEN CRITERIOS DE SELECCIÓN

<b>10.1.12 Agricultura de montaña con orientación ecológica en olivar</b>		<b>PUNTOS: 14,00</b>	
		<b>PUNTOS</b>	
Solicitantes de la medida 11, específica para la conversión o mantenimiento en agricultura ecológica		3,00	S
Porcentaje de superficie determinada en zonas con limitaciones naturales u otras limitaciones específicas ubicadas en las zonas de montaña		4,00	100.0%
Porcentaje de superficie determinada situada en zonas RAMSAR		0,00	0.0%
Porcentaje de superficie determinada en zonas vulnerables a la contaminación por nitratos		0,00	0.0%
Mayor pendiente media		3,00	36.23%
Porcentaje de superficie determinada en Red Natura 2000		4,00	100.0%



**DETALLE CRITERIOS DE SELECCIÓN****10.1.12 Agricultura de montaña con orientación ecológica en olivar PUNTOS: 14,00**

<b>Solicitantes de la medida 11, específica para la conversión o mantenimiento en agricultura ecológica</b>						<b>PUNTOS:</b>	3,00	S
<b>Porcentaje de superficie determinada en zonas con limitaciones naturales u otras limitaciones específicas ubicadas en las zonas de montaña</b>						<b>PUNTOS:</b>	4,00	100.0%
<u>REF.</u>	<u>REFERENCIA SIGPAC</u>	<u>CULTIVO</u>	<u>DESCRIPCIÓN CULTIVO</u>	<u>S/R</u>	<u>SUP. COMPROM. (ha)</u>	<u>SUP. CUMPLE (ha)</u>		
2315605	41-002-038-00001-006	101000	OLIVAR-SIN VARIEDAD	S	11,67	11,67		
<b>Porcentaje de superficie determinada situada en zonas RAMSAR</b>						<b>PUNTOS:</b>	0,00	0.0%
<u>REF.</u>	<u>REFERENCIA SIGPAC</u>	<u>CULTIVO</u>	<u>DESCRIPCIÓN CULTIVO</u>	<u>S/R</u>	<u>SUP. COMPROM. (ha)</u>	<u>SUP. CUMPLE (ha)</u>		
2315605	41-002-038-00001-006	101000	OLIVAR-SIN VARIEDAD	S	11,67	0,00		
<b>Porcentaje de superficie determinada en zonas vulnerables a la contaminación por nitratos</b>						<b>PUNTOS:</b>	0,00	0.0%
<u>REF.</u>	<u>REFERENCIA SIGPAC</u>	<u>CULTIVO</u>	<u>DESCRIPCIÓN CULTIVO</u>	<u>S/R</u>	<u>SUP. COMPROM. (ha)</u>	<u>SUP. CUMPLE (ha)</u>		
2315605	41-002-038-00001-006	101000	OLIVAR-SIN VARIEDAD	S	11,67	0,00		
<b>Mayor pendiente media</b>						<b>PUNTOS:</b>	3,00	36.23%
<u>REF.</u>	<u>REFERENCIA SIGPAC</u>	<u>CULTIVO</u>	<u>DESCRIPCIÓN CULTIVO</u>	<u>S/R</u>	<u>PENDIENTE MEDIA (%)</u>	<u>SUP. COMPROM. (ha)</u>		
2315605	41-002-038-00001-006	101000	OLIVAR-SIN VARIEDAD	S	36,23	11,67		
<b>Porcentaje de superficie determinada en Red Natura 2000</b>						<b>PUNTOS:</b>	4,00	100.0%
<u>REF.</u>	<u>REFERENCIA SIGPAC</u>	<u>CULTIVO</u>	<u>DESCRIPCIÓN CULTIVO</u>	<u>S/R</u>	<u>SUP. COMPROM. (ha)</u>	<u>SUP. CUMPLE (ha)</u>		
2315605	41-002-038-00001-006	101000	OLIVAR-SIN VARIEDAD	S	11,67	11,67		



<u>APELLIDOS Y NOMBRE / RAZÓN SOCIAL</u>	<u>NIF</u>	<u>EXPEDIENTE</u>	<u>SUP. COMPROMETIDA</u> <u>(ha)</u>		
ALVAREZ FUERTES CARLOS	27806598N	8027772	0		
<b>RESOLUCIÓN</b> <b>INADMITIDO</b>					
<b>IMPORTE POR ANUALIDAD</b>					
	<b>2015</b>	<b>2016</b>	<b>2017</b>	<b>2018</b>	<b>2019</b>
IMPORTE MÁXIMO SUBVENCIONABLE	0,00 €	0,00 €	0,00 €	0,00 €	0,00 €
IMPORTE MEDIO DE TRANSFERENCIA (€/ha)	0,00 €	0,00 €	0,00 €	0,00 €	0,00 €

**INCIDENCIAS****INCIDENCIA DESCRIPCIÓN**

80402	El solicitante no está inscrito en SIPEA como operador ecológico
80403	Explotación no inscrita en SIPEA (anexo I, Orden 26 mayo 2015) Ref:2318192 Recinto:41-033-038-00014-001 Cultivo:101000 OLIVAR-SIN VARIEDAD Secano
80406	Superficie admisible para la ayuda menor que la mínima requerida (anexo I, Orden 26 de mayo de 2015) Sup. Resuelta:0

**RESUMEN CRITERIOS DE SELECCIÓN**

<b>10.1.12 Agricultura de montaña con orientación ecológica en olivar</b>	<b>PUNTOS: 3,00</b>	
	<b>PUNTOS</b>	
Solicitantes de la medida 11, específica para la conversión o mantenimiento en agricultura ecológica	3,00	S
Porcentaje de superficie determinada en zonas con limitaciones naturales u otras limitaciones específicas ubicadas en las zonas de montaña	0,00	0.0%
Porcentaje de superficie determinada situada en zonas RAMSAR	0,00	0.0%
Porcentaje de superficie determinada en zonas vulnerables a la contaminación por nitratos	0,00	0.0%
Mayor pendiente media	0,00	0.0%
Porcentaje de superficie determinada en Red Natura 2000	0,00	0.0%

**DETALLE CRITERIOS DE SELECCIÓN**

<b>10.1.12 Agricultura de montaña con orientación ecológica en olivar</b>	<b>PUNTOS: 3,00</b>	
	<b>PUNTOS:</b>	
Solicitantes de la medida 11, específica para la conversión o mantenimiento en agricultura ecológica	3,00	S
Porcentaje de superficie determinada en zonas con limitaciones naturales u otras limitaciones específicas ubicadas en las zonas de montaña	0,00	0.0%
Porcentaje de superficie determinada situada en zonas RAMSAR	0,00	0.0%
Porcentaje de superficie determinada en zonas vulnerables a la contaminación por nitratos	0,00	0.0%
Mayor pendiente media	0,00	0.0%
Porcentaje de superficie determinada en Red Natura 2000	0,00	0.0%





<u>APELLIDOS Y NOMBRE / RAZÓN SOCIAL</u>		<u>NIF</u>	<u>EXPEDIENTE</u>	<u>SUP. COMPROMETIDA</u>				
				<u>(ha)</u>				
ALVAREZ MARTINEZ MARIA DEL VALLE		75660348P	8021659	4.5				
<b>RESOLUCIÓN</b>								
<b>ADMITIDO</b>								
<b>IMPORTE POR ANUALIDAD</b>								
		<b>2015</b>	<b>2016</b>	<b>2017</b>	<b>2018</b>	<b>2019</b>		
<b>IMPORTE MÁXIMO SUBVENCIONABLE</b>		513,63 €	513,63 €	513,63 €	513,63 €	513,63 €		
<b>IMPORTE MEDIO DE TRANSFERENCIA (€/ha)</b>		114,14 €	114,14 €	114,14 €	114,14 €	114,14 €		
<b>RECINTOS COMPROMETIDOS</b>								
<u>REF.</u>	<u>REFERENCIA SIGPAC</u>	<u>CULTIVO</u>	<u>DESCRIPCIÓN CULTIVO</u>	<u>PEND. MEDIA</u>	<u>SUP. DEC. ADMIN.</u>	<u>SUP. CERT.</u>	<u>SUP. CAMPO</u>	<u>SUP. COMPROM.</u>
				<u>S/R</u>	<u>(%)</u>	<u>(ha)</u>	<u>(ha)</u>	<u>(ha)</u>
2360618	41-078-001-00088-005	101000	OLIVAR-SIN VARIEDAD	S	24,84	4,50	4,50	4,50

### RESUMEN CRITERIOS DE SELECCIÓN

<b>10.1.12 Agricultura de montaña con orientación ecológica en olivar</b>		<b>PUNTOS: 12,00</b>	
		<b>PUNTOS</b>	
<b>Solicitantes de la medida 11, específica para la conversión o mantenimiento en agricultura ecológica</b>		3,00	S
<b>Porcentaje de superficie determinada en zonas con limitaciones naturales u otras limitaciones específicas ubicadas en las zonas de montaña</b>		4,00	100.0%
<b>Porcentaje de superficie determinada situada en zonas RAMSAR</b>		0,00	0.0%
<b>Porcentaje de superficie determinada en zonas vulnerables a la contaminación por nitratos</b>		4,00	100.0%
<b>Mayor pendiente media</b>		1,00	24.84%
<b>Porcentaje de superficie determinada en Red Natura 2000</b>		0,00	0.0%



**DETALLE CRITERIOS DE SELECCIÓN****10.1.12 Agricultura de montaña con orientación ecológica en olivar PUNTOS: 12,00****Solicitantes de la medida 11, específica para la conversión o mantenimiento en agricultura ecológica PUNTOS: 3,00 S****Porcentaje de superficie determinada en zonas con limitaciones naturales u otras limitaciones específicas ubicadas en las zonas de montaña PUNTOS: 4,00 100.0%**

<u>REF.</u>	<u>REFERENCIA SIGPAC</u>	<u>CULTIVO DESCRIPCIÓN CULTIVO</u>	<u>S/R</u>	<u>SUP. COMPROM. (ha)</u>	<u>SUP. CUMPLE (ha)</u>
2360618	41-078-001-00088-005	101000 OLIVAR-SIN VARIEDAD	S	4,50	4,50

**Porcentaje de superficie determinada situada en zonas RAMSAR PUNTOS: 0,00 0.0%**

<u>REF.</u>	<u>REFERENCIA SIGPAC</u>	<u>CULTIVO DESCRIPCIÓN CULTIVO</u>	<u>S/R</u>	<u>SUP. COMPROM. (ha)</u>	<u>SUP. CUMPLE (ha)</u>
2360618	41-078-001-00088-005	101000 OLIVAR-SIN VARIEDAD	S	4,50	0,00

**Porcentaje de superficie determinada en zonas vulnerables a la contaminación por nitratos PUNTOS: 4,00 100.0%**

<u>REF.</u>	<u>REFERENCIA SIGPAC</u>	<u>CULTIVO DESCRIPCIÓN CULTIVO</u>	<u>S/R</u>	<u>SUP. COMPROM. (ha)</u>	<u>SUP. CUMPLE (ha)</u>
2360618	41-078-001-00088-005	101000 OLIVAR-SIN VARIEDAD	S	4,50	4,50

**Mayor pendiente media PUNTOS: 1,00 24.84%**

<u>REF.</u>	<u>REFERENCIA SIGPAC</u>	<u>CULTIVO DESCRIPCIÓN CULTIVO</u>	<u>S/R</u>	<u>PENDIENTE MEDIA (%)</u>	<u>SUP. COMPROM. (ha)</u>
2360618	41-078-001-00088-005	101000 OLIVAR-SIN VARIEDAD	S	24,84	4,50

**Porcentaje de superficie determinada en Red Natura 2000 PUNTOS: 0,00 0.0%**

<u>REF.</u>	<u>REFERENCIA SIGPAC</u>	<u>CULTIVO DESCRIPCIÓN CULTIVO</u>	<u>S/R</u>	<u>SUP. COMPROM. (ha)</u>	<u>SUP. CUMPLE (ha)</u>
2360618	41-078-001-00088-005	101000 OLIVAR-SIN VARIEDAD	S	4,50	0,00



<u>APELLIDOS Y NOMBRE / RAZÓN SOCIAL</u>		<u>NIF</u>	<u>EXPEDIENTE</u>	<u>SUP. COMPROMETIDA</u>				
				<u>(ha)</u>				
ALVAREZ ORDEN ALICIA		05378455C	8030683	4.07				
<b>RESOLUCIÓN</b>								
<b>ADMITIDO</b>								
<b>IMPORTE POR ANUALIDAD</b>								
		<b>2015</b>	<b>2016</b>	<b>2017</b>	<b>2018</b>	<b>2019</b>		
<b>IMPORTE MÁXIMO SUBVENCIONABLE</b>		464,55 €	464,55 €	464,55 €	464,55 €	464,55 €		
<b>IMPORTE MEDIO DE TRANSFERENCIA (€/ha)</b>		114,14 €	114,14 €	114,14 €	114,14 €	114,14 €		
<b>RECINTOS COMPROMETIDOS</b>								
<u>REF.</u>	<u>REFERENCIA SIGPAC</u>	<u>CULTIVO</u>	<u>DESCRIPCIÓN CULTIVO</u>	<u>PEND. MEDIA</u>	<u>SUP. DEC. ADMIN.</u>	<u>SUP. CERT.</u>	<u>SUP. CAMPO</u>	<u>SUP. COMPROM.</u>
				<u>S/R</u>	<u>(%)</u>	<u>(ha)</u>	<u>(ha)</u>	<u>(ha)</u>
2357671	41-033-027-00003-020	101000	OLIVAR-SIN VARIEDAD	S	32,73	4,07	4,07	4,07

### RESUMEN CRITERIOS DE SELECCIÓN

<b>10.1.12 Agricultura de montaña con orientación ecológica en olivar</b>		<b>PUNTOS: 10,00</b>	
		<b>PUNTOS</b>	
<b>Solicitantes de la medida 11, específica para la conversión o mantenimiento en agricultura ecológica</b>		3,00	S
<b>Porcentaje de superficie determinada en zonas con limitaciones naturales u otras limitaciones específicas ubicadas en las zonas de montaña</b>		4,00	100.0%
<b>Porcentaje de superficie determinada situada en zonas RAMSAR</b>		0,00	0.0%
<b>Porcentaje de superficie determinada en zonas vulnerables a la contaminación por nitratos</b>		0,00	0.0%
<b>Mayor pendiente media</b>		3,00	32.73%
<b>Porcentaje de superficie determinada en Red Natura 2000</b>		0,00	0.0%



**DETALLE CRITERIOS DE SELECCIÓN****10.1.12 Agricultura de montaña con orientación ecológica en olivar****PUNTOS: 10,00****Solicitantes de la medida 11, específica para la conversión o mantenimiento en agricultura ecológica****PUNTOS: 3,00 S****Porcentaje de superficie determinada en zonas con limitaciones naturales u otras limitaciones específicas ubicadas en las zonas de montaña****PUNTOS: 4,00 100.0%**

<u>REF.</u>	<u>REFERENCIA SIGPAC</u>	<u>CULTIVO DESCRIPCIÓN CULTIVO</u>	<u>S/R</u>	<u>SUP. COMPROM. (ha)</u>	<u>SUP. CUMPLE (ha)</u>
2357671	41-033-027-00003-020	101000 OLIVAR-SIN VARIEDAD	S	4,07	4,07

**Porcentaje de superficie determinada situada en zonas RAMSAR****PUNTOS: 0,00 0.0%**

<u>REF.</u>	<u>REFERENCIA SIGPAC</u>	<u>CULTIVO DESCRIPCIÓN CULTIVO</u>	<u>S/R</u>	<u>SUP. COMPROM. (ha)</u>	<u>SUP. CUMPLE (ha)</u>
2357671	41-033-027-00003-020	101000 OLIVAR-SIN VARIEDAD	S	4,07	0,00

**Porcentaje de superficie determinada en zonas vulnerables a la contaminación por nitratos****PUNTOS: 0,00 0.0%**

<u>REF.</u>	<u>REFERENCIA SIGPAC</u>	<u>CULTIVO DESCRIPCIÓN CULTIVO</u>	<u>S/R</u>	<u>SUP. COMPROM. (ha)</u>	<u>SUP. CUMPLE (ha)</u>
2357671	41-033-027-00003-020	101000 OLIVAR-SIN VARIEDAD	S	4,07	0,00

**Mayor pendiente media****PUNTOS: 3,00 32.73%**

<u>REF.</u>	<u>REFERENCIA SIGPAC</u>	<u>CULTIVO DESCRIPCIÓN CULTIVO</u>	<u>S/R</u>	<u>PENDIENTE MEDIA (%)</u>	<u>SUP. COMPROM. (ha)</u>
2357671	41-033-027-00003-020	101000 OLIVAR-SIN VARIEDAD	S	32,73	4,07

**Porcentaje de superficie determinada en Red Natura 2000****PUNTOS: 0,00 0.0%**

<u>REF.</u>	<u>REFERENCIA SIGPAC</u>	<u>CULTIVO DESCRIPCIÓN CULTIVO</u>	<u>S/R</u>	<u>SUP. COMPROM. (ha)</u>	<u>SUP. CUMPLE (ha)</u>
2357671	41-033-027-00003-020	101000 OLIVAR-SIN VARIEDAD	S	4,07	0,00



<u>APELLIDOS Y NOMBRE / RAZÓN SOCIAL</u>	<u>NIF</u>	<u>EXPEDIENTE</u>	<u>SUP. COMPROMETIDA</u> <u>(ha)</u>
ALVAREZ ORDEN CRISTINA MARIA	00678581N	8030675	3.79

**RESOLUCIÓN**  
**ADMITIDO**

**IMPORTE POR ANUALIDAD**

	<u>2015</u>	<u>2016</u>	<u>2017</u>	<u>2018</u>	<u>2019</u>
IMPORTE MÁXIMO SUBVENCIONABLE	432,59 €	432,59 €	432,59 €	432,59 €	432,59 €
IMPORTE MEDIO DE TRANSFERENCIA (€/ha)	114,14 €	114,14 €	114,14 €	114,14 €	114,14 €

**RECINTOS COMPROMETIDOS**

<u>REF.</u>	<u>REFERENCIA SIGPAC</u>	<u>CULTIVO</u>	<u>DESCRIPCIÓN CULTIVO</u>	<u>PEND. MEDIA</u> <u>S/R</u> <u>(%)</u>	<u>SUP. DEC. ADMIN.</u> <u>(ha)</u>	<u>SUP. CERT.</u> <u>(ha)</u>	<u>SUP. CAMPO</u> <u>(ha)</u>	<u>SUP. COMPROM.</u> <u>(ha)</u>
3136709	41-033-034-00004-050	101000	OLIVAR-SIN VARIEDAD	S	27,34	1,79	1,79	1,79
3136712	41-033-034-00004-056	101000	OLIVAR-SIN VARIEDAD	S	27,96	0,50	0,50	0,50
3136718	41-033-034-00004-057	101000	OLIVAR-SIN VARIEDAD	S	21,77	1,50	1,50	1,50

**INCIDENCIAS****INCIDENCIA DESCRIPCIÓN**

80405 Cultivo, variedad, regimen y/o uso del recinto SIGPAC no compatible con la operación (anexo III.I, Orden 26 mayo 2015)  
Ref:3136711 Recinto:41-033-034-00004-011 Cultivo:101000 OLIVAR-SIN VARIEDAD Secano Uso:FY

**RESUMEN CRITERIOS DE SELECCIÓN****10.1.12 Agricultura de montaña con orientación ecológica en olivar PUNTOS: 14,00**

	<u>PUNTOS</u>	
Solicitantes de la medida 11, específica para la conversión o mantenimiento en agricultura ecológica	3,00	S
Porcentaje de superficie determinada en zonas con limitaciones naturales u otras limitaciones específicas ubicadas en las zonas de montaña	4,00	100.0%
Porcentaje de superficie determinada situada en zonas RAMSAR	0,00	0.0%
Porcentaje de superficie determinada en zonas vulnerables a la contaminación por nitratos	0,00	0.0%
Mayor pendiente media	3,00	25.22%
Porcentaje de superficie determinada en Red Natura 2000	4,00	100.0%



**DETALLE CRITERIOS DE SELECCIÓN****10.1.12 Agricultura de montaña con orientación ecológica en olivar****PUNTOS: 14,00****Solicitantes de la medida 11, específica para la conversión o mantenimiento en agricultura ecológica****PUNTOS: 3,00 S****Porcentaje de superficie determinada en zonas con limitaciones naturales u otras limitaciones específicas ubicadas en las zonas de montaña****PUNTOS: 4,00 100.0%**

<u>REF.</u>	<u>REFERENCIA SIGPAC</u>	<u>CULTIVO DESCRIPCIÓN CULTIVO</u>	<u>S/R</u>	<u>SUP. COMPROM.</u> <u>(ha)</u>	<u>SUP. CUMPLE</u> <u>(ha)</u>
3136709	41-033-034-00004-050	101000 OLIVAR-SIN VARIEDAD	S	1,79	1,79
3136712	41-033-034-00004-056	101000 OLIVAR-SIN VARIEDAD	S	0,50	0,50
3136718	41-033-034-00004-057	101000 OLIVAR-SIN VARIEDAD	S	1,50	1,50

**Porcentaje de superficie determinada situada en zonas RAMSAR****PUNTOS: 0,00 0.0%**

<u>REF.</u>	<u>REFERENCIA SIGPAC</u>	<u>CULTIVO DESCRIPCIÓN CULTIVO</u>	<u>S/R</u>	<u>SUP. COMPROM.</u> <u>(ha)</u>	<u>SUP. CUMPLE</u> <u>(ha)</u>
3136709	41-033-034-00004-050	101000 OLIVAR-SIN VARIEDAD	S	1,79	0,00
3136712	41-033-034-00004-056	101000 OLIVAR-SIN VARIEDAD	S	0,50	0,00
3136718	41-033-034-00004-057	101000 OLIVAR-SIN VARIEDAD	S	1,50	0,00

**Porcentaje de superficie determinada en zonas vulnerables a la contaminación por nitratos****PUNTOS: 0,00 0.0%**

<u>REF.</u>	<u>REFERENCIA SIGPAC</u>	<u>CULTIVO DESCRIPCIÓN CULTIVO</u>	<u>S/R</u>	<u>SUP. COMPROM.</u> <u>(ha)</u>	<u>SUP. CUMPLE</u> <u>(ha)</u>
3136709	41-033-034-00004-050	101000 OLIVAR-SIN VARIEDAD	S	1,79	0,00
3136712	41-033-034-00004-056	101000 OLIVAR-SIN VARIEDAD	S	0,50	0,00
3136718	41-033-034-00004-057	101000 OLIVAR-SIN VARIEDAD	S	1,50	0,00

**Mayor pendiente media****PUNTOS: 3,00 25.22%**

<u>REF.</u>	<u>REFERENCIA SIGPAC</u>	<u>CULTIVO DESCRIPCIÓN CULTIVO</u>	<u>S/R</u>	<u>PENDIENTE MEDIA (%)</u>	<u>SUP. COMPROM.</u> <u>(ha)</u>
3136709	41-033-034-00004-050	101000 OLIVAR-SIN VARIEDAD	S	27,34	1,79
3136712	41-033-034-00004-056	101000 OLIVAR-SIN VARIEDAD	S	27,96	0,50
3136718	41-033-034-00004-057	101000 OLIVAR-SIN VARIEDAD	S	21,77	1,50

**Porcentaje de superficie determinada en Red Natura 2000****PUNTOS: 4,00 100.0%**

<u>REF.</u>	<u>REFERENCIA SIGPAC</u>	<u>CULTIVO DESCRIPCIÓN CULTIVO</u>	<u>S/R</u>	<u>SUP. COMPROM.</u> <u>(ha)</u>	<u>SUP. CUMPLE</u> <u>(ha)</u>
3136709	41-033-034-00004-050	101000 OLIVAR-SIN VARIEDAD	S	1,79	1,79
3136712	41-033-034-00004-056	101000 OLIVAR-SIN VARIEDAD	S	0,50	0,50
3136718	41-033-034-00004-057	101000 OLIVAR-SIN VARIEDAD	S	1,50	1,50



<u>APELLIDOS Y NOMBRE / RAZÓN SOCIAL</u>		<u>NIF</u>	<u>EXPEDIENTE</u>	<u>SUP. COMPROMETIDA</u>				
				<u>(ha)</u>				
ALVAREZ SANCHEZ MARIA TERESA		75441731Y	8024455	6.46				
<b>RESOLUCIÓN</b>								
<b>ADMITIDO</b>								
<b>IMPORTE POR ANUALIDAD</b>								
		<b>2015</b>	<b>2016</b>	<b>2017</b>	<b>2018</b>	<b>2019</b>		
<b>IMPORTE MÁXIMO SUBVENCIONABLE</b>		737,34 €	737,34 €	737,34 €	737,34 €	737,34 €		
<b>IMPORTE MEDIO DE TRANSFERENCIA (€/ha)</b>		114,14 €	114,14 €	114,14 €	114,14 €	114,14 €		
<b>RECINTOS COMPROMETIDOS</b>								
<u>REF.</u>	<u>REFERENCIA SIGPAC</u>	<u>CULTIVO</u>	<u>DESCRIPCIÓN CULTIVO</u>	<u>PEND. MEDIA</u>	<u>SUP. DEC. ADMIN.</u>	<u>SUP. CERT.</u>	<u>SUP. CAMPO</u>	<u>SUP. COMPROM.</u>
				<u>S/R</u>	<u>(%)</u>	<u>(ha)</u>	<u>(ha)</u>	<u>(ha)</u>
2300395	41-088-001-00074-004	101000	OLIVAR-SIN VARIEDAD	S	22,14	0,02	0,02	0,02
2300396	41-088-001-00072-001	101000	OLIVAR-SIN VARIEDAD	S	21,11	6,44	6,44	6,44

**RESUMEN CRITERIOS DE SELECCIÓN**

<b>10.1.12 Agricultura de montaña con orientación ecológica en olivar</b>		<b>PUNTOS: 12,00</b>	
		<b>PUNTOS</b>	
Solicitantes de la medida 11, específica para la conversión o mantenimiento en agricultura ecológica		3,00	S
Porcentaje de superficie determinada en zonas con limitaciones naturales u otras limitaciones específicas ubicadas en las zonas de montaña		4,00	100.0%
Porcentaje de superficie determinada situada en zonas RAMSAR		0,00	0.0%
Porcentaje de superficie determinada en zonas vulnerables a la contaminación por nitratos		0,00	0.0%
Mayor pendiente media		1,00	21.11%
Porcentaje de superficie determinada en Red Natura 2000		4,00	100.0%



**DETALLE CRITERIOS DE SELECCIÓN****10.1.12 Agricultura de montaña con orientación ecológica en olivar****PUNTOS:** 12,00**Solicitantes de la medida 11, específica para la conversión o mantenimiento en agricultura ecológica****PUNTOS:** 3,00 S**Porcentaje de superficie determinada en zonas con limitaciones naturales u otras limitaciones específicas ubicadas en las zonas de montaña****PUNTOS:** 4,00 100.0%

<u>REF.</u>	<u>REFERENCIA SIGPAC</u>	<u>CULTIVO</u>	<u>DESCRIPCIÓN CULTIVO</u>	<u>S/R</u>	<u>SUP. COMPROM.</u> <u>(ha)</u>	<u>SUP. CUMPLE</u> <u>(ha)</u>
2300396	41-088-001-00072-001	101000	OLIVAR-SIN VARIEDAD	S	6,44	6,44
2300395	41-088-001-00074-004	101000	OLIVAR-SIN VARIEDAD	S	0,02	0,02

**Porcentaje de superficie determinada situada en zonas RAMSAR****PUNTOS:** 0,00 0.0%

<u>REF.</u>	<u>REFERENCIA SIGPAC</u>	<u>CULTIVO</u>	<u>DESCRIPCIÓN CULTIVO</u>	<u>S/R</u>	<u>SUP. COMPROM.</u> <u>(ha)</u>	<u>SUP. CUMPLE</u> <u>(ha)</u>
2300396	41-088-001-00072-001	101000	OLIVAR-SIN VARIEDAD	S	6,44	0,00
2300395	41-088-001-00074-004	101000	OLIVAR-SIN VARIEDAD	S	0,02	0,00

**Porcentaje de superficie determinada en zonas vulnerables a la contaminación por nitratos****PUNTOS:** 0,00 0.0%

<u>REF.</u>	<u>REFERENCIA SIGPAC</u>	<u>CULTIVO</u>	<u>DESCRIPCIÓN CULTIVO</u>	<u>S/R</u>	<u>SUP. COMPROM.</u> <u>(ha)</u>	<u>SUP. CUMPLE</u> <u>(ha)</u>
2300396	41-088-001-00072-001	101000	OLIVAR-SIN VARIEDAD	S	6,44	0,00
2300395	41-088-001-00074-004	101000	OLIVAR-SIN VARIEDAD	S	0,02	0,00

**Mayor pendiente media****PUNTOS:** 1,00 21.11%

<u>REF.</u>	<u>REFERENCIA SIGPAC</u>	<u>CULTIVO</u>	<u>DESCRIPCIÓN CULTIVO</u>	<u>S/R</u>	<u>PENDIENTE MEDIA (%)</u>	<u>SUP. COMPROM.</u> <u>(ha)</u>
2300396	41-088-001-00072-001	101000	OLIVAR-SIN VARIEDAD	S	21,11	6,44
2300395	41-088-001-00074-004	101000	OLIVAR-SIN VARIEDAD	S	22,14	0,02

**Porcentaje de superficie determinada en Red Natura 2000****PUNTOS:** 4,00 100.0%

<u>REF.</u>	<u>REFERENCIA SIGPAC</u>	<u>CULTIVO</u>	<u>DESCRIPCIÓN CULTIVO</u>	<u>S/R</u>	<u>SUP. COMPROM.</u> <u>(ha)</u>	<u>SUP. CUMPLE</u> <u>(ha)</u>
2300396	41-088-001-00072-001	101000	OLIVAR-SIN VARIEDAD	S	6,44	6,44
2300395	41-088-001-00074-004	101000	OLIVAR-SIN VARIEDAD	S	0,02	0,02





<u>APELLIDOS Y NOMBRE / RAZÓN SOCIAL</u>		<u>NIF</u>	<u>EXPEDIENTE</u>	<u>SUP. COMPROMETIDA</u>				
				<u>(ha)</u>				
AMAT LOPEZ CONSUELO		74996150G	8022116	12.08				
<b>RESOLUCIÓN</b>								
<b>ADMITIDO</b>								
<b>IMPORTE POR ANUALIDAD</b>								
		<b>2015</b>	<b>2016</b>	<b>2017</b>	<b>2018</b>	<b>2019</b>		
<b>IMPORTE MÁXIMO SUBVENCIONABLE</b>		1.378,81 €	1.378,81 €	1.378,81 €	1.378,81 €	1.378,81 €		
<b>IMPORTE MEDIO DE TRANSFERENCIA (€/ha)</b>		114,14 €	114,14 €	114,14 €	114,14 €	114,14 €		
<b>RECINTOS COMPROMETIDOS</b>								
<u>REF.</u>	<u>REFERENCIA SIGPAC</u>	<u>CULTIVO</u>	<u>DESCRIPCIÓN CULTIVO</u>	<u>PEND. MEDIA</u>	<u>SUP. DEC. ADMIN.</u>	<u>SUP. CERT.</u>	<u>SUP. CAMPO</u>	<u>SUP. COMPROM.</u>
				<u>S/R</u>	<u>(%)</u>	<u>(ha)</u>	<u>(ha)</u>	<u>(ha)</u>
2283798	41-033-022-00016-004	101000	OLIVAR-SIN VARIEDAD	S	21,27	6,71	6,71	6,71
2283800	41-033-034-00150-002	101000	OLIVAR-SIN VARIEDAD	S	32,93	5,37	8,99	5,37

### RESUMEN CRITERIOS DE SELECCIÓN

<b>10.1.12 Agricultura de montaña con orientación ecológica en olivar</b>		<b>PUNTOS: 14,00</b>	
		<b>PUNTOS</b>	
<b>Solicitantes de la medida 11, específica para la conversión o mantenimiento en agricultura ecológica</b>		3,00	S
<b>Porcentaje de superficie determinada en zonas con limitaciones naturales u otras limitaciones específicas ubicadas en las zonas de montaña</b>		4,00	100.0%
<b>Porcentaje de superficie determinada situada en zonas RAMSAR</b>		0,00	0.0%
<b>Porcentaje de superficie determinada en zonas vulnerables a la contaminación por nitratos</b>		0,00	0.0%
<b>Mayor pendiente media</b>		3,00	26.45%
<b>Porcentaje de superficie determinada en Red Natura 2000</b>		4,00	100.0%



**DETALLE CRITERIOS DE SELECCIÓN****10.1.12 Agricultura de montaña con orientación ecológica en olivar****PUNTOS: 14,00****Solicitantes de la medida 11, específica para la conversión o mantenimiento en agricultura ecológica****PUNTOS: 3,00 S****Porcentaje de superficie determinada en zonas con limitaciones naturales u otras limitaciones específicas ubicadas en las zonas de montaña****PUNTOS: 4,00 100.0%**

<u>REF.</u>	<u>REFERENCIA SIGPAC</u>	<u>CULTIVO</u>	<u>DESCRIPCIÓN CULTIVO</u>	<u>S/R</u>	<u>SUP. COMPROM.</u> <u>(ha)</u>	<u>SUP. CUMPLE</u> <u>(ha)</u>
2283798	41-033-022-00016-004	101000	OLIVAR-SIN VARIEDAD	S	6,71	6,71
2283800	41-033-034-00150-002	101000	OLIVAR-SIN VARIEDAD	S	5,37	5,37

**Porcentaje de superficie determinada situada en zonas RAMSAR****PUNTOS: 0,00 0.0%**

<u>REF.</u>	<u>REFERENCIA SIGPAC</u>	<u>CULTIVO</u>	<u>DESCRIPCIÓN CULTIVO</u>	<u>S/R</u>	<u>SUP. COMPROM.</u> <u>(ha)</u>	<u>SUP. CUMPLE</u> <u>(ha)</u>
2283798	41-033-022-00016-004	101000	OLIVAR-SIN VARIEDAD	S	6,71	0,00
2283800	41-033-034-00150-002	101000	OLIVAR-SIN VARIEDAD	S	5,37	0,00

**Porcentaje de superficie determinada en zonas vulnerables a la contaminación por nitratos****PUNTOS: 0,00 0.0%**

<u>REF.</u>	<u>REFERENCIA SIGPAC</u>	<u>CULTIVO</u>	<u>DESCRIPCIÓN CULTIVO</u>	<u>S/R</u>	<u>SUP. COMPROM.</u> <u>(ha)</u>	<u>SUP. CUMPLE</u> <u>(ha)</u>
2283798	41-033-022-00016-004	101000	OLIVAR-SIN VARIEDAD	S	6,71	0,00
2283800	41-033-034-00150-002	101000	OLIVAR-SIN VARIEDAD	S	5,37	0,00

**Mayor pendiente media****PUNTOS: 3,00 26.45%**

<u>REF.</u>	<u>REFERENCIA SIGPAC</u>	<u>CULTIVO</u>	<u>DESCRIPCIÓN CULTIVO</u>	<u>S/R</u>	<u>PENDIENTE MEDIA (%)</u>	<u>SUP. COMPROM.</u> <u>(ha)</u>
2283798	41-033-022-00016-004	101000	OLIVAR-SIN VARIEDAD	S	21,27	6,71
2283800	41-033-034-00150-002	101000	OLIVAR-SIN VARIEDAD	S	32,93	5,37

**Porcentaje de superficie determinada en Red Natura 2000****PUNTOS: 4,00 100.0%**

<u>REF.</u>	<u>REFERENCIA SIGPAC</u>	<u>CULTIVO</u>	<u>DESCRIPCIÓN CULTIVO</u>	<u>S/R</u>	<u>SUP. COMPROM.</u> <u>(ha)</u>	<u>SUP. CUMPLE</u> <u>(ha)</u>
2283798	41-033-022-00016-004	101000	OLIVAR-SIN VARIEDAD	S	6,71	6,71
2283800	41-033-034-00150-002	101000	OLIVAR-SIN VARIEDAD	S	5,37	5,37



<u>APELLIDOS Y NOMBRE / RAZÓN SOCIAL</u>		<u>NIF</u>	<u>EXPEDIENTE</u>	<u>SUP. COMPROMETIDA</u>				
				<u>(ha)</u>				
ARANDA ARANDA MANUELA		27617162G	8024254	27.01				
<b>RESOLUCIÓN</b>								
<b>ADMITIDO</b>								
<b>IMPORTE POR ANUALIDAD</b>								
		<b>2015</b>	<b>2016</b>	<b>2017</b>	<b>2018</b>	<b>2019</b>		
<b>IMPORTE MÁXIMO SUBVENCIONABLE</b>		3.082,92 €	3.082,92 €	3.082,92 €	3.082,92 €	3.082,92 €		
<b>IMPORTE MEDIO DE TRANSFERENCIA (€/ha)</b>		114,14 €	114,14 €	114,14 €	114,14 €	114,14 €		
<b>RECINTOS COMPROMETIDOS</b>								
<u>REF.</u>	<u>REFERENCIA SIGPAC</u>	<u>CULTIVO</u>	<u>DESCRIPCIÓN CULTIVO</u>	<u>PEND. MEDIA</u>	<u>SUP. DEC. ADMIN.</u>	<u>SUP. CERT.</u>	<u>SUP. CAMPO</u>	<u>SUP. COMPROM.</u>
				<u>S/R</u>	<u>(%)</u>	<u>(ha)</u>	<u>(ha)</u>	<u>(ha)</u>
2298965	41-033-034-00011-002	101000	OLIVAR-SIN VARIEDAD	S	33,05	27,01	27,01	27,01

**RESUMEN CRITERIOS DE SELECCIÓN**

<b>10.1.12 Agricultura de montaña con orientación ecológica en olivar</b>		<b>PUNTOS: 14,00</b>	
		<b>PUNTOS</b>	
<b>Solicitantes de la medida 11, específica para la conversión o mantenimiento en agricultura ecológica</b>		3,00	S
<b>Porcentaje de superficie determinada en zonas con limitaciones naturales u otras limitaciones específicas ubicadas en las zonas de montaña</b>		4,00	100.0%
<b>Porcentaje de superficie determinada situada en zonas RAMSAR</b>		0,00	0.0%
<b>Porcentaje de superficie determinada en zonas vulnerables a la contaminación por nitratos</b>		0,00	0.0%
<b>Mayor pendiente media</b>		3,00	33.05%
<b>Porcentaje de superficie determinada en Red Natura 2000</b>		4,00	100.0%



**DETALLE CRITERIOS DE SELECCIÓN****10.1.12 Agricultura de montaña con orientación ecológica en olivar PUNTOS: 14,00**

<b>Solicitantes de la medida 11, específica para la conversión o mantenimiento en agricultura ecológica</b>						<b>PUNTOS:</b>	3,00	S
<b>Porcentaje de superficie determinada en zonas con limitaciones naturales u otras limitaciones específicas ubicadas en las zonas de montaña</b>						<b>PUNTOS:</b>	4,00	100.0%
<u>REF.</u>	<u>REFERENCIA SIGPAC</u>	<u>CULTIVO</u>	<u>DESCRIPCIÓN CULTIVO</u>	<u>S/R</u>		<u>SUP. COMPROM.</u> <u>(ha)</u>	<u>SUP. CUMPLE</u> <u>(ha)</u>	
2298965	41-033-034-00011-002	101000	OLIVAR-SIN VARIEDAD	S		27,01	27,01	
<b>Porcentaje de superficie determinada situada en zonas RAMSAR</b>						<b>PUNTOS:</b>	0,00	0.0%
<u>REF.</u>	<u>REFERENCIA SIGPAC</u>	<u>CULTIVO</u>	<u>DESCRIPCIÓN CULTIVO</u>	<u>S/R</u>		<u>SUP. COMPROM.</u> <u>(ha)</u>	<u>SUP. CUMPLE</u> <u>(ha)</u>	
2298965	41-033-034-00011-002	101000	OLIVAR-SIN VARIEDAD	S		27,01	0,00	
<b>Porcentaje de superficie determinada en zonas vulnerables a la contaminación por nitratos</b>						<b>PUNTOS:</b>	0,00	0.0%
<u>REF.</u>	<u>REFERENCIA SIGPAC</u>	<u>CULTIVO</u>	<u>DESCRIPCIÓN CULTIVO</u>	<u>S/R</u>		<u>SUP. COMPROM.</u> <u>(ha)</u>	<u>SUP. CUMPLE</u> <u>(ha)</u>	
2298965	41-033-034-00011-002	101000	OLIVAR-SIN VARIEDAD	S		27,01	0,00	
<b>Mayor pendiente media</b>						<b>PUNTOS:</b>	3,00	33.05%
<u>REF.</u>	<u>REFERENCIA SIGPAC</u>	<u>CULTIVO</u>	<u>DESCRIPCIÓN CULTIVO</u>	<u>S/R</u>	<u>PENDIENTE MEDIA (%)</u>	<u>SUP. COMPROM.</u> <u>(ha)</u>		
2298965	41-033-034-00011-002	101000	OLIVAR-SIN VARIEDAD	S	33,05	27,01		
<b>Porcentaje de superficie determinada en Red Natura 2000</b>						<b>PUNTOS:</b>	4,00	100.0%
<u>REF.</u>	<u>REFERENCIA SIGPAC</u>	<u>CULTIVO</u>	<u>DESCRIPCIÓN CULTIVO</u>	<u>S/R</u>		<u>SUP. COMPROM.</u> <u>(ha)</u>	<u>SUP. CUMPLE</u> <u>(ha)</u>	
2298965	41-033-034-00011-002	101000	OLIVAR-SIN VARIEDAD	S		27,01	27,01	



<u>APELLIDOS Y NOMBRE / RAZÓN SOCIAL</u>		<u>NIF</u>	<u>EXPEDIENTE</u>	<u>SUP. COMPROMETIDA</u>				
				<u>(ha)</u>				
ARANDA CABRERA MANUEL		27806647S	8031085	4.6				
<b>RESOLUCIÓN</b>								
<b>ADMITIDO</b>								
<b>IMPORTE POR ANUALIDAD</b>								
		<b>2015</b>	<b>2016</b>	<b>2017</b>	<b>2018</b>	<b>2019</b>		
IMPORTE MÁXIMO SUBVENCIONABLE		525,04 €	525,04 €	525,04 €	525,04 €	525,04 €		
IMPORTE MEDIO DE TRANSFERENCIA (€/ha)		114,14 €	114,14 €	114,14 €	114,14 €	114,14 €		
<b>RECINTOS COMPROMETIDOS</b>								
<u>REF.</u>	<u>REFERENCIA SIGPAC</u>	<u>CULTIVO</u>	<u>DESCRIPCIÓN CULTIVO</u>	<u>PEND. MEDIA</u>	<u>SUP. DEC. ADMIN.</u>	<u>SUP. CERT.</u>	<u>SUP. CAMPO</u>	<u>SUP. COMPROM.</u>
				<u>S/R</u>	<u>(%)</u>	<u>(ha)</u>	<u>(ha)</u>	<u>(ha)</u>
3138143	41-033-014-00002-011	101000	OLIVAR-SIN VARIEDAD	S	20,84	4,60	4,60	4,60

### RESUMEN CRITERIOS DE SELECCIÓN

<b>10.1.12 Agricultura de montaña con orientación ecológica en olivar</b>		<b>PUNTOS: 12,00</b>	
		<b>PUNTOS</b>	
Solicitantes de la medida 11, específica para la conversión o mantenimiento en agricultura ecológica		3,00	S
Porcentaje de superficie determinada en zonas con limitaciones naturales u otras limitaciones específicas ubicadas en las zonas de montaña		4,00	100.0%
Porcentaje de superficie determinada situada en zonas RAMSAR		0,00	0.0%
Porcentaje de superficie determinada en zonas vulnerables a la contaminación por nitratos		0,00	0.0%
Mayor pendiente media		1,00	20.84%
Porcentaje de superficie determinada en Red Natura 2000		4,00	100.0%



**DETALLE CRITERIOS DE SELECCIÓN****10.1.12 Agricultura de montaña con orientación ecológica en olivar****PUNTOS:** 12,00**Solicitantes de la medida 11, específica para la conversión o mantenimiento en agricultura ecológica****PUNTOS:** 3,00 S**Porcentaje de superficie determinada en zonas con limitaciones naturales u otras limitaciones específicas ubicadas en las zonas de montaña****PUNTOS:** 4,00 100.0%

<u>REF.</u>	<u>REFERENCIA SIGPAC</u>	<u>CULTIVO</u>	<u>DESCRIPCIÓN CULTIVO</u>	<u>S/R</u>	<u>SUP. COMPROM.</u> <u>(ha)</u>	<u>SUP. CUMPLE</u> <u>(ha)</u>
3138143	41-033-014-00002-011	101000	OLIVAR-SIN VARIEDAD	S	4,60	4,60

**Porcentaje de superficie determinada situada en zonas RAMSAR****PUNTOS:** 0,00 0.0%

<u>REF.</u>	<u>REFERENCIA SIGPAC</u>	<u>CULTIVO</u>	<u>DESCRIPCIÓN CULTIVO</u>	<u>S/R</u>	<u>SUP. COMPROM.</u> <u>(ha)</u>	<u>SUP. CUMPLE</u> <u>(ha)</u>
3138143	41-033-014-00002-011	101000	OLIVAR-SIN VARIEDAD	S	4,60	0,00

**Porcentaje de superficie determinada en zonas vulnerables a la contaminación por nitratos****PUNTOS:** 0,00 0.0%

<u>REF.</u>	<u>REFERENCIA SIGPAC</u>	<u>CULTIVO</u>	<u>DESCRIPCIÓN CULTIVO</u>	<u>S/R</u>	<u>SUP. COMPROM.</u> <u>(ha)</u>	<u>SUP. CUMPLE</u> <u>(ha)</u>
3138143	41-033-014-00002-011	101000	OLIVAR-SIN VARIEDAD	S	4,60	0,00

**Mayor pendiente media****PUNTOS:** 1,00 20.84%

<u>REF.</u>	<u>REFERENCIA SIGPAC</u>	<u>CULTIVO</u>	<u>DESCRIPCIÓN CULTIVO</u>	<u>S/R</u>	<u>PENDIENTE MEDIA (%)</u>	<u>SUP. COMPROM.</u> <u>(ha)</u>
3138143	41-033-014-00002-011	101000	OLIVAR-SIN VARIEDAD	S	20,84	4,60

**Porcentaje de superficie determinada en Red Natura 2000****PUNTOS:** 4,00 100.0%

<u>REF.</u>	<u>REFERENCIA SIGPAC</u>	<u>CULTIVO</u>	<u>DESCRIPCIÓN CULTIVO</u>	<u>S/R</u>	<u>SUP. COMPROM.</u> <u>(ha)</u>	<u>SUP. CUMPLE</u> <u>(ha)</u>
3138143	41-033-014-00002-011	101000	OLIVAR-SIN VARIEDAD	S	4,60	4,60



<u>APELLIDOS Y NOMBRE / RAZÓN SOCIAL</u>		<u>NIF</u>	<u>EXPEDIENTE</u>	<u>SUP. COMPROMETIDA</u>				
				<u>(ha)</u>				
ARANDA FUERTES MARIA VICTORIA		28559969H	8023334	86.77				
<b>RESOLUCIÓN</b>								
<b>ADMITIDO</b>								
<b>IMPORTE POR ANUALIDAD</b>								
		<b>2015</b>	<b>2016</b>	<b>2017</b>	<b>2018</b>	<b>2019</b>		
<b>IMPORTE MÁXIMO SUBVENCIONABLE</b>		7.536,66 €	7.536,66 €	7.536,66 €	7.536,66 €	7.536,66 €		
<b>IMPORTE MEDIO DE TRANSFERENCIA (€/ha)</b>		86,86 €	86,86 €	86,86 €	86,86 €	86,86 €		
<b>RECINTOS COMPROMETIDOS</b>								
<u>REF.</u>	<u>REFERENCIA SIGPAC</u>	<u>CULTIVO</u>	<u>DESCRIPCIÓN CULTIVO</u>	<u>PEND. MEDIA</u>	<u>SUP. DEC. ADMIN.</u>	<u>SUP. CERT.</u>	<u>SUP. CAMPO</u>	<u>SUP. COMPROM.</u>
				<u>S/R</u>	<u>(%)</u>	<u>(ha)</u>	<u>(ha)</u>	<u>(ha)</u>
3123067	41-032-007-00041-001	101000	OLIVAR-SIN VARIEDAD	S	22,29	1,98	1,98	1,98
3123068	41-032-007-00031-001	101000	OLIVAR-SIN VARIEDAD	S	22,12	63,43	63,44	63,43
3123071	41-033-034-00013-001	101000	OLIVAR-SIN VARIEDAD	S	35,58	16,97	16,97	16,97
3123072	41-033-034-00030-001	101000	OLIVAR-SIN VARIEDAD	S	29,77	2,89	2,89	2,89
3123074	41-032-007-00031-003	101000	OLIVAR-SIN VARIEDAD	S	37,64	1,50	1,50	1,50

**RESUMEN CRITERIOS DE SELECCIÓN**

<b>10.1.12 Agricultura de montaña con orientación ecológica en olivar</b>		<b>PUNTOS: 14,00</b>	
		<b>PUNTOS</b>	
<b>Solicitantes de la medida 11, específica para la conversión o mantenimiento en agricultura ecológica</b>		3,00	S
<b>Porcentaje de superficie determinada en zonas con limitaciones naturales u otras limitaciones específicas ubicadas en las zonas de montaña</b>		4,00	100.0%
<b>Porcentaje de superficie determinada situada en zonas RAMSAR</b>		0,00	0.0%
<b>Porcentaje de superficie determinada en zonas vulnerables a la contaminación por nitratos</b>		0,00	0.0%
<b>Mayor pendiente media</b>		3,00	25.28%
<b>Porcentaje de superficie determinada en Red Natura 2000</b>		4,00	100.0%



**DETALLE CRITERIOS DE SELECCIÓN****10.1.12 Agricultura de montaña con orientación ecológica en olivar****PUNTOS:** 14,00**Solicitantes de la medida 11, específica para la conversión o mantenimiento en agricultura ecológica****PUNTOS:** 3,00 S**Porcentaje de superficie determinada en zonas con limitaciones naturales u otras limitaciones específicas ubicadas en las zonas de montaña****PUNTOS:** 4,00 100.0%

<u>REF.</u>	<u>REFERENCIA SIGPAC</u>	<u>CULTIVO DESCRIPCIÓN CULTIVO</u>	<u>S/R</u>	<u>SUP. COMPROM.</u> <u>(ha)</u>	<u>SUP. CUMPLE</u> <u>(ha)</u>
3123068	41-032-007-00031-001	101000 OLIVAR-SIN VARIEDAD	S	63,43	63,43
3123074	41-032-007-00031-003	101000 OLIVAR-SIN VARIEDAD	S	1,50	1,50
3123067	41-032-007-00041-001	101000 OLIVAR-SIN VARIEDAD	S	1,98	1,98
3123071	41-033-034-00013-001	101000 OLIVAR-SIN VARIEDAD	S	16,97	16,97
3123072	41-033-034-00030-001	101000 OLIVAR-SIN VARIEDAD	S	2,89	2,89

**Porcentaje de superficie determinada situada en zonas RAMSAR****PUNTOS:** 0,00 0.0%

<u>REF.</u>	<u>REFERENCIA SIGPAC</u>	<u>CULTIVO DESCRIPCIÓN CULTIVO</u>	<u>S/R</u>	<u>SUP. COMPROM.</u> <u>(ha)</u>	<u>SUP. CUMPLE</u> <u>(ha)</u>
3123068	41-032-007-00031-001	101000 OLIVAR-SIN VARIEDAD	S	63,43	0,00
3123074	41-032-007-00031-003	101000 OLIVAR-SIN VARIEDAD	S	1,50	0,00
3123067	41-032-007-00041-001	101000 OLIVAR-SIN VARIEDAD	S	1,98	0,00
3123071	41-033-034-00013-001	101000 OLIVAR-SIN VARIEDAD	S	16,97	0,00
3123072	41-033-034-00030-001	101000 OLIVAR-SIN VARIEDAD	S	2,89	0,00

**Porcentaje de superficie determinada en zonas vulnerables a la contaminación por nitratos****PUNTOS:** 0,00 0.0%

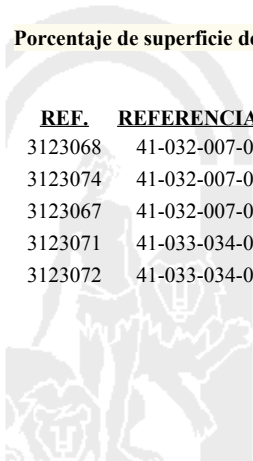
<u>REF.</u>	<u>REFERENCIA SIGPAC</u>	<u>CULTIVO DESCRIPCIÓN CULTIVO</u>	<u>S/R</u>	<u>SUP. COMPROM.</u> <u>(ha)</u>	<u>SUP. CUMPLE</u> <u>(ha)</u>
3123068	41-032-007-00031-001	101000 OLIVAR-SIN VARIEDAD	S	63,43	0,00
3123074	41-032-007-00031-003	101000 OLIVAR-SIN VARIEDAD	S	1,50	0,00
3123067	41-032-007-00041-001	101000 OLIVAR-SIN VARIEDAD	S	1,98	0,00
3123071	41-033-034-00013-001	101000 OLIVAR-SIN VARIEDAD	S	16,97	0,00
3123072	41-033-034-00030-001	101000 OLIVAR-SIN VARIEDAD	S	2,89	0,00

**Mayor pendiente media****PUNTOS:** 3,00 25.28%

<u>REF.</u>	<u>REFERENCIA SIGPAC</u>	<u>CULTIVO DESCRIPCIÓN CULTIVO</u>	<u>S/R</u>	<u>PENDIENTE MEDIA (%)</u>	<u>SUP. COMPROM.</u> <u>(ha)</u>
3123068	41-032-007-00031-001	101000 OLIVAR-SIN VARIEDAD	S	22,12	63,43
3123074	41-032-007-00031-003	101000 OLIVAR-SIN VARIEDAD	S	37,64	1,50
3123067	41-032-007-00041-001	101000 OLIVAR-SIN VARIEDAD	S	22,29	1,98
3123071	41-033-034-00013-001	101000 OLIVAR-SIN VARIEDAD	S	35,58	16,97
3123072	41-033-034-00030-001	101000 OLIVAR-SIN VARIEDAD	S	29,77	2,89

**Porcentaje de superficie determinada en Red Natura 2000****PUNTOS:** 4,00 100.0%

<u>REF.</u>	<u>REFERENCIA SIGPAC</u>	<u>CULTIVO DESCRIPCIÓN CULTIVO</u>	<u>S/R</u>	<u>SUP. COMPROM.</u> <u>(ha)</u>	<u>SUP. CUMPLE</u> <u>(ha)</u>
3123068	41-032-007-00031-001	101000 OLIVAR-SIN VARIEDAD	S	63,43	63,43
3123074	41-032-007-00031-003	101000 OLIVAR-SIN VARIEDAD	S	1,50	1,50
3123067	41-032-007-00041-001	101000 OLIVAR-SIN VARIEDAD	S	1,98	1,98
3123071	41-033-034-00013-001	101000 OLIVAR-SIN VARIEDAD	S	16,97	16,97
3123072	41-033-034-00030-001	101000 OLIVAR-SIN VARIEDAD	S	2,89	2,89





<u>APELLIDOS Y NOMBRE / RAZÓN SOCIAL</u>		<u>NIF</u>	<u>EXPEDIENTE</u>	<u>SUP. COMPROMETIDA</u>					
				<u>(ha)</u>					
ARANDA GARCIA JOSE MARIA		28327539A	8022339	18.85					
<u>RESOLUCIÓN</u>									
ADMITIDO									
<u>IMPORTES POR ANUALIDAD</u>									
		<u>2015</u>	<u>2016</u>	<u>2017</u>	<u>2018</u>	<u>2019</u>			
IMPORTE MÁXIMO SUBVENCIONABLE		2.151,54 €	2.151,54 €	2.151,54 €	2.151,54 €	2.151,54 €			
IMPORTE MEDIO DE TRANSFERENCIA (€/ha)		114,14 €	114,14 €	114,14 €	114,14 €	114,14 €			
<u>RECINTOS COMPROMETIDOS</u>									
<u>REF.</u>	<u>REFERENCIA SIGPAC</u>	<u>CULTIVO</u>	<u>DESCRIPCIÓN CULTIVO</u>	<u>S/R</u>	<u>PEND. MEDIA (%)</u>	<u>SUP. DEC. ADMIN. (ha)</u>	<u>SUP. CERT. (ha)</u>	<u>SUP. CAMPO (ha)</u>	<u>SUP. COMPROM. (ha)</u>
2285676	41-055-003-00025-019	101000	OLIVAR-SIN VARIEDAD	S	23,57	0,01	0,01		0,01
2285678	41-055-003-00030-004	101000	OLIVAR-SIN VARIEDAD	S	21,88	16,61	16,61		16,61
2285680	41-055-003-00030-003	101000	OLIVAR-SIN VARIEDAD	S	21,77	1,67	1,67		1,67
2285681	41-055-003-00034-001	101000	OLIVAR-SIN VARIEDAD	S	29,80	0,09	0,09		0,09
2285683	41-055-003-00028-012	101000	OLIVAR-SIN VARIEDAD	S	21,69	0,09	0,09		0,09
2285685	41-055-003-00025-021	101000	OLIVAR-SIN VARIEDAD	S	33,03	0,38	0,38		0,38

**RESUMEN CRITERIOS DE SELECCIÓN**

<b>10.1.12 Agricultura de montaña con orientación ecológica en olivar</b>		<b>PUNTOS: 8,00</b>	
		<u>PUNTOS</u>	
Solicitantes de la medida 11, específica para la conversión o mantenimiento en agricultura ecológica		3,00	S
Porcentaje de superficie determinada en zonas con limitaciones naturales u otras limitaciones específicas ubicadas en las zonas de montaña		0,00	0.0%
Porcentaje de superficie determinada situada en zonas RAMSAR		0,00	0.0%
Porcentaje de superficie determinada en zonas vulnerables a la contaminación por nitratos		4,00	100.0%
Mayor pendiente media		1,00	22.13%
Porcentaje de superficie determinada en Red Natura 2000		0,00	0.0%



**DETALLE CRITERIOS DE SELECCIÓN****10.1.12 Agricultura de montaña con orientación ecológica en olivar****PUNTOS: 8,00****Solicitantes de la medida 11, específica para la conversión o mantenimiento en agricultura ecológica****PUNTOS: 3,00 S****Porcentaje de superficie determinada en zonas con limitaciones naturales u otras limitaciones específicas ubicadas en las zonas de montaña****PUNTOS: 0,00 0.0%**

<u>REF.</u>	<u>REFERENCIA SIGPAC</u>	<u>CULTIVO DESCRIPCIÓN CULTIVO</u>	<u>S/R</u>	<u>SUP. COMPROM.</u> <u>(ha)</u>	<u>SUP. CUMPLE</u> <u>(ha)</u>
2285676	41-055-003-00025-019	101000 OLIVAR-SIN VARIEDAD	S	0,01	0,00
2285685	41-055-003-00025-021	101000 OLIVAR-SIN VARIEDAD	S	0,38	0,00
2285683	41-055-003-00028-012	101000 OLIVAR-SIN VARIEDAD	S	0,09	0,00
2285680	41-055-003-00030-003	101000 OLIVAR-SIN VARIEDAD	S	1,67	0,00
2285678	41-055-003-00030-004	101000 OLIVAR-SIN VARIEDAD	S	16,61	0,00
2285681	41-055-003-00034-001	101000 OLIVAR-SIN VARIEDAD	S	0,09	0,00

**Porcentaje de superficie determinada situada en zonas RAMSAR****PUNTOS: 0,00 0.0%**

<u>REF.</u>	<u>REFERENCIA SIGPAC</u>	<u>CULTIVO DESCRIPCIÓN CULTIVO</u>	<u>S/R</u>	<u>SUP. COMPROM.</u> <u>(ha)</u>	<u>SUP. CUMPLE</u> <u>(ha)</u>
2285676	41-055-003-00025-019	101000 OLIVAR-SIN VARIEDAD	S	0,01	0,00
2285685	41-055-003-00025-021	101000 OLIVAR-SIN VARIEDAD	S	0,38	0,00
2285683	41-055-003-00028-012	101000 OLIVAR-SIN VARIEDAD	S	0,09	0,00
2285680	41-055-003-00030-003	101000 OLIVAR-SIN VARIEDAD	S	1,67	0,00
2285678	41-055-003-00030-004	101000 OLIVAR-SIN VARIEDAD	S	16,61	0,00
2285681	41-055-003-00034-001	101000 OLIVAR-SIN VARIEDAD	S	0,09	0,00

**Porcentaje de superficie determinada en zonas vulnerables a la contaminación por nitratos****PUNTOS: 4,00 100.0%**

<u>REF.</u>	<u>REFERENCIA SIGPAC</u>	<u>CULTIVO DESCRIPCIÓN CULTIVO</u>	<u>S/R</u>	<u>SUP. COMPROM.</u> <u>(ha)</u>	<u>SUP. CUMPLE</u> <u>(ha)</u>
2285676	41-055-003-00025-019	101000 OLIVAR-SIN VARIEDAD	S	0,01	0,01
2285685	41-055-003-00025-021	101000 OLIVAR-SIN VARIEDAD	S	0,38	0,38
2285683	41-055-003-00028-012	101000 OLIVAR-SIN VARIEDAD	S	0,09	0,09
2285680	41-055-003-00030-003	101000 OLIVAR-SIN VARIEDAD	S	1,67	1,67
2285678	41-055-003-00030-004	101000 OLIVAR-SIN VARIEDAD	S	16,61	16,61
2285681	41-055-003-00034-001	101000 OLIVAR-SIN VARIEDAD	S	0,09	0,09

**Mayor pendiente media****PUNTOS: 1,00 22.13%**

<u>REF.</u>	<u>REFERENCIA SIGPAC</u>	<u>CULTIVO DESCRIPCIÓN CULTIVO</u>	<u>S/R</u>	<u>PENDIENTE MEDIA (%)</u>	<u>SUP. COMPROM.</u> <u>(ha)</u>
2285676	41-055-003-00025-019	101000 OLIVAR-SIN VARIEDAD	S	23,57	0,01
2285685	41-055-003-00025-021	101000 OLIVAR-SIN VARIEDAD	S	33,03	0,38
2285683	41-055-003-00028-012	101000 OLIVAR-SIN VARIEDAD	S	21,69	0,09
2285680	41-055-003-00030-003	101000 OLIVAR-SIN VARIEDAD	S	21,77	1,67
2285678	41-055-003-00030-004	101000 OLIVAR-SIN VARIEDAD	S	21,88	16,61
2285681	41-055-003-00034-001	101000 OLIVAR-SIN VARIEDAD	S	29,80	0,09

**Porcentaje de superficie determinada en Red Natura 2000****PUNTOS: 0,00 0.0%**

<u>REF.</u>	<u>REFERENCIA SIGPAC</u>	<u>CULTIVO DESCRIPCIÓN CULTIVO</u>	<u>S/R</u>	<u>SUP. COMPROM.</u> <u>(ha)</u>	<u>SUP. CUMPLE</u> <u>(ha)</u>
2285676	41-055-003-00025-019	101000 OLIVAR-SIN VARIEDAD	S	0,01	0,00
2285685	41-055-003-00025-021	101000 OLIVAR-SIN VARIEDAD	S	0,38	0,00
2285683	41-055-003-00028-012	101000 OLIVAR-SIN VARIEDAD	S	0,09	0,00

<b>REF.</b>	<b>REFERENCIA SIGPAC</b>	<b>CULTIVO</b>	<b>DESCRIPCIÓN CULTIVO</b>	<b>S/R</b>	<b>SUP. COMPROM.</b> <b>(ha)</b>	<b>SUP. CUMPLE</b> <b>(ha)</b>
2285680	41-055-003-00030-003	101000	OLIVAR-SIN VARIEDAD	S	1,67	0,00
2285678	41-055-003-00030-004	101000	OLIVAR-SIN VARIEDAD	S	16,61	0,00
2285681	41-055-003-00034-001	101000	OLIVAR-SIN VARIEDAD	S	0,09	0,00



<u>APELLIDOS Y NOMBRE / RAZÓN SOCIAL</u>		<u>NIF</u>	<u>EXPEDIENTE</u>	<u>SUP. COMPROMETIDA</u>				
				<u>(ha)</u>				
ARDILA BARROSO MARIA DEL CARMEN		75358863F	8026207	3				
<b>RESOLUCIÓN</b>								
<b>ADMITIDO</b>								
<b>IMPORTE POR ANUALIDAD</b>								
		<b>2015</b>	<b>2016</b>	<b>2017</b>	<b>2018</b>	<b>2019</b>		
<b>IMPORTE MÁXIMO SUBVENCIONABLE</b>		342,42 €	342,42 €	342,42 €	342,42 €	342,42 €		
<b>IMPORTE MEDIO DE TRANSFERENCIA (€/ha)</b>		114,14 €	114,14 €	114,14 €	114,14 €	114,14 €		
<b>RECINTOS COMPROMETIDOS</b>								
<u>REF.</u>	<u>REFERENCIA SIGPAC</u>	<u>CULTIVO</u>	<u>DESCRIPCIÓN CULTIVO</u>	<u>PEND. MEDIA</u>	<u>SUP. DEC. ADMIN.</u>	<u>SUP. CERT.</u>	<u>SUP. CAMPO</u>	<u>SUP. COMPROM.</u>
				<u>S/R</u>	<u>(%)</u>	<u>(ha)</u>	<u>(ha)</u>	<u>(ha)</u>
2394513	41-033-035-00153-001	101000	OLIVAR-SIN VARIEDAD	S	26,14	1,71	1,71	1,71
2394514	41-033-035-00153-006	101000	OLIVAR-SIN VARIEDAD	S	25,02	0,68	0,68	0,68
2394515	41-033-035-00153-003	101000	OLIVAR-SIN VARIEDAD	S	27,50	0,61	0,61	0,61

**RESUMEN CRITERIOS DE SELECCIÓN**

<b>10.1.12 Agricultura de montaña con orientación ecológica en olivar</b>		<b>PUNTOS: 14,00</b>	
		<b>PUNTOS</b>	
<b>Solicitantes de la medida 11, específica para la conversión o mantenimiento en agricultura ecológica</b>		3,00	S
<b>Porcentaje de superficie determinada en zonas con limitaciones naturales u otras limitaciones específicas ubicadas en las zonas de montaña</b>		4,00	100.0%
<b>Porcentaje de superficie determinada situada en zonas RAMSAR</b>		0,00	0.0%
<b>Porcentaje de superficie determinada en zonas vulnerables a la contaminación por nitratos</b>		0,00	0.0%
<b>Mayor pendiente media</b>		3,00	26.16%
<b>Porcentaje de superficie determinada en Red Natura 2000</b>		4,00	100.0%



**DETALLE CRITERIOS DE SELECCIÓN****10.1.12 Agricultura de montaña con orientación ecológica en olivar****PUNTOS:** 14,00**Solicitantes de la medida 11, específica para la conversión o mantenimiento en agricultura ecológica****PUNTOS:** 3,00 S**Porcentaje de superficie determinada en zonas con limitaciones naturales u otras limitaciones específicas ubicadas en las zonas de montaña****PUNTOS:** 4,00 100.0%

<u>REF.</u>	<u>REFERENCIA SIGPAC</u>	<u>CULTIVO</u>	<u>DESCRIPCIÓN CULTIVO</u>	<u>S/R</u>	<u>SUP. COMPROM.</u> <u>(ha)</u>	<u>SUP. CUMPLE</u> <u>(ha)</u>
2394513	41-033-035-00153-001	101000	OLIVAR-SIN VARIEDAD	S	1,71	1,71
2394515	41-033-035-00153-003	101000	OLIVAR-SIN VARIEDAD	S	0,61	0,61
2394514	41-033-035-00153-006	101000	OLIVAR-SIN VARIEDAD	S	0,68	0,68

**Porcentaje de superficie determinada situada en zonas RAMSAR****PUNTOS:** 0,00 0.0%

<u>REF.</u>	<u>REFERENCIA SIGPAC</u>	<u>CULTIVO</u>	<u>DESCRIPCIÓN CULTIVO</u>	<u>S/R</u>	<u>SUP. COMPROM.</u> <u>(ha)</u>	<u>SUP. CUMPLE</u> <u>(ha)</u>
2394513	41-033-035-00153-001	101000	OLIVAR-SIN VARIEDAD	S	1,71	0,00
2394515	41-033-035-00153-003	101000	OLIVAR-SIN VARIEDAD	S	0,61	0,00
2394514	41-033-035-00153-006	101000	OLIVAR-SIN VARIEDAD	S	0,68	0,00

**Porcentaje de superficie determinada en zonas vulnerables a la contaminación por nitratos****PUNTOS:** 0,00 0.0%

<u>REF.</u>	<u>REFERENCIA SIGPAC</u>	<u>CULTIVO</u>	<u>DESCRIPCIÓN CULTIVO</u>	<u>S/R</u>	<u>SUP. COMPROM.</u> <u>(ha)</u>	<u>SUP. CUMPLE</u> <u>(ha)</u>
2394513	41-033-035-00153-001	101000	OLIVAR-SIN VARIEDAD	S	1,71	0,00
2394515	41-033-035-00153-003	101000	OLIVAR-SIN VARIEDAD	S	0,61	0,00
2394514	41-033-035-00153-006	101000	OLIVAR-SIN VARIEDAD	S	0,68	0,00

**Mayor pendiente media****PUNTOS:** 3,00 26.16%

<u>REF.</u>	<u>REFERENCIA SIGPAC</u>	<u>CULTIVO</u>	<u>DESCRIPCIÓN CULTIVO</u>	<u>S/R</u>	<u>PENDIENTE MEDIA (%)</u>	<u>SUP. COMPROM.</u> <u>(ha)</u>
2394513	41-033-035-00153-001	101000	OLIVAR-SIN VARIEDAD	S	26,14	1,71
2394515	41-033-035-00153-003	101000	OLIVAR-SIN VARIEDAD	S	27,50	0,61
2394514	41-033-035-00153-006	101000	OLIVAR-SIN VARIEDAD	S	25,02	0,68

**Porcentaje de superficie determinada en Red Natura 2000****PUNTOS:** 4,00 100.0%

<u>REF.</u>	<u>REFERENCIA SIGPAC</u>	<u>CULTIVO</u>	<u>DESCRIPCIÓN CULTIVO</u>	<u>S/R</u>	<u>SUP. COMPROM.</u> <u>(ha)</u>	<u>SUP. CUMPLE</u> <u>(ha)</u>
2394513	41-033-035-00153-001	101000	OLIVAR-SIN VARIEDAD	S	1,71	1,71
2394515	41-033-035-00153-003	101000	OLIVAR-SIN VARIEDAD	S	0,61	0,61
2394514	41-033-035-00153-006	101000	OLIVAR-SIN VARIEDAD	S	0,68	0,68



<u>APELLIDOS Y NOMBRE / RAZÓN SOCIAL</u>	<u>NIF</u>	<u>EXPEDIENTE</u>	<u>SUP. COMPROMETIDA (ha)</u>
ARNAUD MOYA JUAN	27988103R	8023455	11.79

**RESOLUCIÓN  
ADMITIDO**

**IMPORTE POR ANUALIDAD**

	<u>2015</u>	<u>2016</u>	<u>2017</u>	<u>2018</u>	<u>2019</u>
IMPORTE MÁXIMO SUBVENCIONABLE	1.345,71 €	1.345,71 €	1.345,71 €	1.345,71 €	1.345,71 €
IMPORTE MEDIO DE TRANSFERENCIA (€/ha)	114,14 €	114,14 €	114,14 €	114,14 €	114,14 €

**RECINTOS COMPROMETIDOS**

<u>REF.</u>	<u>REFERENCIA SIGPAC</u>	<u>CULTIVO</u>	<u>DESCRIPCIÓN CULTIVO</u>	<u>S/R</u>	<u>PEND. MEDIA (%)</u>	<u>SUP. DEC. ADMIN. (ha)</u>	<u>SUP. CERT. (ha)</u>	<u>SUP. CAMPO (ha)</u>	<u>SUP. COMPROM. (ha)</u>
2294077	41-073-005-00279-002	101000	OLIVAR-SIN VARIEDAD	S	37,53	6,42	6,42		6,41
2294078	41-073-005-00311-001	101000	OLIVAR-SIN VARIEDAD	S	34,33	0,11	0,11		0,11
2294079	41-073-005-00304-001	101000	OLIVAR-SIN VARIEDAD	S	24,00	0,40	0,40		0,40
2294083	41-073-005-00223-002	101000	OLIVAR-SIN VARIEDAD	S	31,81	0,33	0,33		0,33
2294084	41-073-005-00222-003	101000	OLIVAR-SIN VARIEDAD	S	30,80	2,66	2,79		2,66
2294085	41-073-005-00041-001	101000	OLIVAR-SIN VARIEDAD	S	41,71	1,19	1,19		1,19
2294086	41-073-005-00164-001	101000	OLIVAR-SIN VARIEDAD	S	34,50	0,69	0,69		0,69

**INCIDENCIAS**

**INCIDENCIA DESCRIPCIÓN**

- 218 La superficie total declarada sobre un mismo recinto en el conjunto de los expedientes, no puede superar la superficie total que el SIGPAC establece para ese recinto.  
Ref:2294077 Recinto:41-073-005-00279-002 Cultivo:101000 OLIVAR-SIN VARIEDAD Secano Suma de superficies declaradas para este recinto por todos los solicitantes (Áreas):643 Superficie SIGPAC medida para este recinto (Áreas):642 Exceso de superficie declarada (Hectáreas):0,01

**RESUMEN CRITERIOS DE SELECCIÓN**

**10.1.12 Agricultura de montaña con orientación ecológica en olivar PUNTOS: 14,00**

	<u>PUNTOS</u>	
Solicitantes de la medida 11, específica para la conversión o mantenimiento en agricultura ecológica	3,00	S
Porcentaje de superficie determinada en zonas con limitaciones naturales u otras limitaciones específicas ubicadas en las zonas de montaña	4,00	100.0%
Porcentaje de superficie determinada situada en zonas RAMSAR	0,00	0.0%
Porcentaje de superficie determinada en zonas vulnerables a la contaminación por nitratos	0,00	0.0%
Mayor pendiente media	3,00	35.61%
Porcentaje de superficie determinada en Red Natura 2000	4,00	100.0%



**DETALLE CRITERIOS DE SELECCIÓN****10.1.12 Agricultura de montaña con orientación ecológica en olivar****PUNTOS: 14,00****Solicitantes de la medida 11, específica para la conversión o mantenimiento en agricultura ecológica****PUNTOS: 3,00 S****Porcentaje de superficie determinada en zonas con limitaciones naturales u otras limitaciones específicas ubicadas en las zonas de montaña****PUNTOS: 4,00 100.0%**

<u>REF.</u>	<u>REFERENCIA SIGPAC</u>	<u>CULTIVO DESCRIPCIÓN CULTIVO</u>	<u>S/R</u>	<u>SUP. COMPROM. (ha)</u>	<u>SUP. CUMPLE (ha)</u>
2294085	41-073-005-00041-001	101000 OLIVAR-SIN VARIEDAD	S	1,19	1,19
2294086	41-073-005-00164-001	101000 OLIVAR-SIN VARIEDAD	S	0,69	0,69
2294084	41-073-005-00222-003	101000 OLIVAR-SIN VARIEDAD	S	2,66	2,66
2294083	41-073-005-00223-002	101000 OLIVAR-SIN VARIEDAD	S	0,33	0,33
2294077	41-073-005-00279-002	101000 OLIVAR-SIN VARIEDAD	S	6,41	6,41
2294079	41-073-005-00304-001	101000 OLIVAR-SIN VARIEDAD	S	0,40	0,40
2294078	41-073-005-00311-001	101000 OLIVAR-SIN VARIEDAD	S	0,11	0,11

**Porcentaje de superficie determinada situada en zonas RAMSAR****PUNTOS: 0,00 0.0%**

<u>REF.</u>	<u>REFERENCIA SIGPAC</u>	<u>CULTIVO DESCRIPCIÓN CULTIVO</u>	<u>S/R</u>	<u>SUP. COMPROM. (ha)</u>	<u>SUP. CUMPLE (ha)</u>
2294085	41-073-005-00041-001	101000 OLIVAR-SIN VARIEDAD	S	1,19	0,00
2294086	41-073-005-00164-001	101000 OLIVAR-SIN VARIEDAD	S	0,69	0,00
2294084	41-073-005-00222-003	101000 OLIVAR-SIN VARIEDAD	S	2,66	0,00
2294083	41-073-005-00223-002	101000 OLIVAR-SIN VARIEDAD	S	0,33	0,00
2294077	41-073-005-00279-002	101000 OLIVAR-SIN VARIEDAD	S	6,41	0,00
2294079	41-073-005-00304-001	101000 OLIVAR-SIN VARIEDAD	S	0,40	0,00
2294078	41-073-005-00311-001	101000 OLIVAR-SIN VARIEDAD	S	0,11	0,00

**Porcentaje de superficie determinada en zonas vulnerables a la contaminación por nitratos****PUNTOS: 0,00 0.0%**

<u>REF.</u>	<u>REFERENCIA SIGPAC</u>	<u>CULTIVO DESCRIPCIÓN CULTIVO</u>	<u>S/R</u>	<u>SUP. COMPROM. (ha)</u>	<u>SUP. CUMPLE (ha)</u>
2294085	41-073-005-00041-001	101000 OLIVAR-SIN VARIEDAD	S	1,19	0,00
2294086	41-073-005-00164-001	101000 OLIVAR-SIN VARIEDAD	S	0,69	0,00
2294084	41-073-005-00222-003	101000 OLIVAR-SIN VARIEDAD	S	2,66	0,00
2294083	41-073-005-00223-002	101000 OLIVAR-SIN VARIEDAD	S	0,33	0,00
2294077	41-073-005-00279-002	101000 OLIVAR-SIN VARIEDAD	S	6,41	0,00
2294079	41-073-005-00304-001	101000 OLIVAR-SIN VARIEDAD	S	0,40	0,00
2294078	41-073-005-00311-001	101000 OLIVAR-SIN VARIEDAD	S	0,11	0,00

**Mayor pendiente media****PUNTOS: 3,00 35.61%**

<u>REF.</u>	<u>REFERENCIA SIGPAC</u>	<u>CULTIVO DESCRIPCIÓN CULTIVO</u>	<u>S/R</u>	<u>PENDIENTE MEDIA (%)</u>	<u>SUP. COMPROM. (ha)</u>
2294085	41-073-005-00041-001	101000 OLIVAR-SIN VARIEDAD	S	41,71	1,19
2294086	41-073-005-00164-001	101000 OLIVAR-SIN VARIEDAD	S	34,50	0,69
2294084	41-073-005-00222-003	101000 OLIVAR-SIN VARIEDAD	S	30,80	2,66
2294083	41-073-005-00223-002	101000 OLIVAR-SIN VARIEDAD	S	31,81	0,33
2294077	41-073-005-00279-002	101000 OLIVAR-SIN VARIEDAD	S	37,53	6,41
2294079	41-073-005-00304-001	101000 OLIVAR-SIN VARIEDAD	S	24,00	0,40
2294078	41-073-005-00311-001	101000 OLIVAR-SIN VARIEDAD	S	34,33	0,11

**Porcentaje de superficie determinada en Red Natura 2000****PUNTOS: 4,00 100.0%**

<b>REF.</b>	<b>REFERENCIA SIGPAC</b>	<b>CULTIVO</b>	<b>DESCRIPCIÓN CULTIVO</b>	<b>S/R</b>	<b>SUP. COMPROM.</b> <b>(ha)</b>	<b>SUP. CUMPLE</b> <b>(ha)</b>
2294085	41-073-005-00041-001	101000	OLIVAR-SIN VARIEDAD	S	1,19	1,19
2294086	41-073-005-00164-001	101000	OLIVAR-SIN VARIEDAD	S	0,69	0,69
2294084	41-073-005-00222-003	101000	OLIVAR-SIN VARIEDAD	S	2,66	2,66
2294083	41-073-005-00223-002	101000	OLIVAR-SIN VARIEDAD	S	0,33	0,33
2294077	41-073-005-00279-002	101000	OLIVAR-SIN VARIEDAD	S	6,41	6,41
2294079	41-073-005-00304-001	101000	OLIVAR-SIN VARIEDAD	S	0,40	0,40
2294078	41-073-005-00311-001	101000	OLIVAR-SIN VARIEDAD	S	0,11	0,11





<u>APELLIDOS Y NOMBRE / RAZÓN SOCIAL</u>	<u>NIF</u>	<u>EXPEDIENTE</u>	<u>SUP. COMPROMETIDA (ha)</u>
ARTEAGA DURAN MARIA DEL CARMEN	75279526C	8025563	4.16

**RESOLUCIÓN  
ADMITIDO**

**IMPORTE POR ANUALIDAD**

	<u>2015</u>	<u>2016</u>	<u>2017</u>	<u>2018</u>	<u>2019</u>
IMPORTE MÁXIMO SUBVENCIONABLE	474,82 €	474,82 €	474,82 €	474,82 €	474,82 €
IMPORTE MEDIO DE TRANSFERENCIA (€/ha)	114,14 €	114,14 €	114,14 €	114,14 €	114,14 €

**RECINTOS COMPROMETIDOS**

<u>REF.</u>	<u>REFERENCIA SIGPAC</u>	<u>CULTIVO</u>	<u>DESCRIPCIÓN CULTIVO</u>	<u>PEND. MEDIA</u>	<u>SUP. DEC. ADMIN.</u>	<u>SUP. CERT.</u>	<u>SUP. CAMPO</u>	<u>SUP. COMPROM.</u>
				<u>S/R</u>	<u>(%)</u>	<u>(ha)</u>	<u>(ha)</u>	<u>(ha)</u>
2309283	41-033-047-00001-012	101000	OLIVAR-SIN VARIEDAD	S	26,33	3,00	3,00	3,00
2309284	41-033-047-00001-013	101000	OLIVAR-SIN VARIEDAD	S	26,04	0,57	0,57	0,57
2309285	41-033-047-00001-022	101000	OLIVAR-SIN VARIEDAD	S	22,55	0,59	0,59	0,59

**RESUMEN CRITERIOS DE SELECCIÓN**

**10.1.12 Agricultura de montaña con orientación ecológica en olivar** PUNTOS: 14,00

	<u>PUNTOS</u>	
Solicitantes de la medida 11, específica para la conversión o mantenimiento en agricultura ecológica	3,00	S
Porcentaje de superficie determinada en zonas con limitaciones naturales u otras limitaciones específicas ubicadas en las zonas de montaña	4,00	100.0%
Porcentaje de superficie determinada situada en zonas RAMSAR	0,00	0.0%
Porcentaje de superficie determinada en zonas vulnerables a la contaminación por nitratos	0,00	0.0%
Mayor pendiente media	3,00	25.75%
Porcentaje de superficie determinada en Red Natura 2000	4,00	100.0%



**DETALLE CRITERIOS DE SELECCIÓN****10.1.12 Agricultura de montaña con orientación ecológica en olivar****PUNTOS:** 14,00**Solicitantes de la medida 11, específica para la conversión o mantenimiento en agricultura ecológica****PUNTOS:** 3,00 S**Porcentaje de superficie determinada en zonas con limitaciones naturales u otras limitaciones específicas ubicadas en las zonas de montaña****PUNTOS:** 4,00 100.0%

<u>REF.</u>	<u>REFERENCIA SIGPAC</u>	<u>CULTIVO</u>	<u>DESCRIPCIÓN CULTIVO</u>	<u>S/R</u>	<u>SUP. COMPROM.</u> <u>(ha)</u>	<u>SUP. CUMPLE</u> <u>(ha)</u>
2309283	41-033-047-00001-012	101000	OLIVAR-SIN VARIEDAD	S	3,00	3,00
2309284	41-033-047-00001-013	101000	OLIVAR-SIN VARIEDAD	S	0,57	0,57
2309285	41-033-047-00001-022	101000	OLIVAR-SIN VARIEDAD	S	0,59	0,59

**Porcentaje de superficie determinada situada en zonas RAMSAR****PUNTOS:** 0,00 0.0%

<u>REF.</u>	<u>REFERENCIA SIGPAC</u>	<u>CULTIVO</u>	<u>DESCRIPCIÓN CULTIVO</u>	<u>S/R</u>	<u>SUP. COMPROM.</u> <u>(ha)</u>	<u>SUP. CUMPLE</u> <u>(ha)</u>
2309283	41-033-047-00001-012	101000	OLIVAR-SIN VARIEDAD	S	3,00	0,00
2309284	41-033-047-00001-013	101000	OLIVAR-SIN VARIEDAD	S	0,57	0,00
2309285	41-033-047-00001-022	101000	OLIVAR-SIN VARIEDAD	S	0,59	0,00

**Porcentaje de superficie determinada en zonas vulnerables a la contaminación por nitratos****PUNTOS:** 0,00 0.0%

<u>REF.</u>	<u>REFERENCIA SIGPAC</u>	<u>CULTIVO</u>	<u>DESCRIPCIÓN CULTIVO</u>	<u>S/R</u>	<u>SUP. COMPROM.</u> <u>(ha)</u>	<u>SUP. CUMPLE</u> <u>(ha)</u>
2309283	41-033-047-00001-012	101000	OLIVAR-SIN VARIEDAD	S	3,00	0,00
2309284	41-033-047-00001-013	101000	OLIVAR-SIN VARIEDAD	S	0,57	0,00
2309285	41-033-047-00001-022	101000	OLIVAR-SIN VARIEDAD	S	0,59	0,00

**Mayor pendiente media****PUNTOS:** 3,00 25.75%

<u>REF.</u>	<u>REFERENCIA SIGPAC</u>	<u>CULTIVO</u>	<u>DESCRIPCIÓN CULTIVO</u>	<u>S/R</u>	<u>PENDIENTE MEDIA (%)</u>	<u>SUP. COMPROM.</u> <u>(ha)</u>
2309283	41-033-047-00001-012	101000	OLIVAR-SIN VARIEDAD	S	26,33	3,00
2309284	41-033-047-00001-013	101000	OLIVAR-SIN VARIEDAD	S	26,04	0,57
2309285	41-033-047-00001-022	101000	OLIVAR-SIN VARIEDAD	S	22,55	0,59

**Porcentaje de superficie determinada en Red Natura 2000****PUNTOS:** 4,00 100.0%

<u>REF.</u>	<u>REFERENCIA SIGPAC</u>	<u>CULTIVO</u>	<u>DESCRIPCIÓN CULTIVO</u>	<u>S/R</u>	<u>SUP. COMPROM.</u> <u>(ha)</u>	<u>SUP. CUMPLE</u> <u>(ha)</u>
2309283	41-033-047-00001-012	101000	OLIVAR-SIN VARIEDAD	S	3,00	3,00
2309284	41-033-047-00001-013	101000	OLIVAR-SIN VARIEDAD	S	0,57	0,57
2309285	41-033-047-00001-022	101000	OLIVAR-SIN VARIEDAD	S	0,59	0,59



<u>APELLIDOS Y NOMBRE / RAZÓN SOCIAL</u>		<u>NIF</u>	<u>EXPEDIENTE</u>	<u>SUP. COMPROMETIDA</u>				
				<u>(ha)</u>				
AUMESQUET CORNELLO, C.B.		E90107210	8025320	97.94				
<b>RESOLUCIÓN ADMITIDO</b>								
<b>IMPORTE POR ANUALIDAD</b>								
		<b>2015</b>	<b>2016</b>	<b>2017</b>	<b>2018</b>	<b>2019</b>		
<b>IMPORTE MÁXIMO SUBVENCIONABLE</b>		7.919,03 €	7.919,03 €	7.919,03 €	7.919,03 €	7.919,03 €		
<b>IMPORTE MEDIO DE TRANSFERENCIA (€/ha)</b>		80,86 €	80,86 €	80,86 €	80,86 €	80,86 €		
<b>RECINTOS COMPROMETIDOS</b>								
<u>REF.</u>	<u>REFERENCIA SIGPAC</u>	<u>CULTIVO</u>	<u>DESCRIPCIÓN CULTIVO</u>	<u>PEND. MEDIA</u>	<u>SUP. DEC. ADMIN.</u>	<u>SUP. CERT.</u>	<u>SUP. CAMPO</u>	<u>SUP. COMPROM.</u>
				<u>S/R</u>	<u>(%)</u>	<u>(ha)</u>	<u>(ha)</u>	<u>(ha)</u>
3115021	41-033-034-00007-003	101000	OLIVAR-SIN VARIEDAD	S	27,06	55,11	55,11	55,11
3115022	41-033-034-00011-002	101000	OLIVAR-SIN VARIEDAD	S	33,05	2,25	6,75	2,25
3115023	41-033-035-00108-007	101000	OLIVAR-SIN VARIEDAD	S	29,79	37,79	37,99	37,79
3115026	41-033-034-00012-003	101000	OLIVAR-SIN VARIEDAD	S	29,22	2,79	8,37	2,79

**RESUMEN CRITERIOS DE SELECCIÓN**

<b>10.1.12 Agricultura de montaña con orientación ecológica en olivar</b>		<b>PUNTOS: 14,00</b>	
		<b>PUNTOS</b>	
Solicitantes de la medida 11, específica para la conversión o mantenimiento en agricultura ecológica		3,00	S
Porcentaje de superficie determinada en zonas con limitaciones naturales u otras limitaciones específicas ubicadas en las zonas de montaña		4,00	100.0%
Porcentaje de superficie determinada situada en zonas RAMSAR		0,00	0.0%
Porcentaje de superficie determinada en zonas vulnerables a la contaminación por nitratos		0,00	0.0%
Mayor pendiente media		3,00	28.31%
Porcentaje de superficie determinada en Red Natura 2000		4,00	100.0%



**DETALLE CRITERIOS DE SELECCIÓN****10.1.12 Agricultura de montaña con orientación ecológica en olivar****PUNTOS:** 14,00**Solicitantes de la medida 11, específica para la conversión o mantenimiento en agricultura ecológica****PUNTOS:** 3,00 S**Porcentaje de superficie determinada en zonas con limitaciones naturales u otras limitaciones específicas ubicadas en las zonas de montaña****PUNTOS:** 4,00 100.0%

<u>REF.</u>	<u>REFERENCIA SIGPAC</u>	<u>CULTIVO</u>	<u>DESCRIPCIÓN CULTIVO</u>	<u>S/R</u>	<u>SUP. COMPROM.</u> <u>(ha)</u>	<u>SUP. CUMPLE</u> <u>(ha)</u>
3115021	41-033-034-00007-003	101000	OLIVAR-SIN VARIEDAD	S	55,11	55,11
3115022	41-033-034-00011-002	101000	OLIVAR-SIN VARIEDAD	S	2,25	2,25
3115026	41-033-034-00012-003	101000	OLIVAR-SIN VARIEDAD	S	2,79	2,79
3115023	41-033-035-00108-007	101000	OLIVAR-SIN VARIEDAD	S	37,79	37,79

**Porcentaje de superficie determinada situada en zonas RAMSAR****PUNTOS:** 0,00 0.0%

<u>REF.</u>	<u>REFERENCIA SIGPAC</u>	<u>CULTIVO</u>	<u>DESCRIPCIÓN CULTIVO</u>	<u>S/R</u>	<u>SUP. COMPROM.</u> <u>(ha)</u>	<u>SUP. CUMPLE</u> <u>(ha)</u>
3115021	41-033-034-00007-003	101000	OLIVAR-SIN VARIEDAD	S	55,11	0,00
3115022	41-033-034-00011-002	101000	OLIVAR-SIN VARIEDAD	S	2,25	0,00
3115026	41-033-034-00012-003	101000	OLIVAR-SIN VARIEDAD	S	2,79	0,00
3115023	41-033-035-00108-007	101000	OLIVAR-SIN VARIEDAD	S	37,79	0,00

**Porcentaje de superficie determinada en zonas vulnerables a la contaminación por nitratos****PUNTOS:** 0,00 0.0%


<u>REF.</u>	<u>REFERENCIA SIGPAC</u>	<u>CULTIVO</u>	<u>DESCRIPCIÓN CULTIVO</u>	<u>S/R</u>	<u>SUP. COMPROM.</u> <u>(ha)</u>	<u>SUP. CUMPLE</u> <u>(ha)</u>
3115021	41-033-034-00007-003	101000	OLIVAR-SIN VARIEDAD	S	55,11	0,00
3115022	41-033-034-00011-002	101000	OLIVAR-SIN VARIEDAD	S	2,25	0,00
3115026	41-033-034-00012-003	101000	OLIVAR-SIN VARIEDAD	S	2,79	0,00
3115023	41-033-035-00108-007	101000	OLIVAR-SIN VARIEDAD	S	37,79	0,00

**Mayor pendiente media****PUNTOS:** 3,00 28.31%

<u>REF.</u>	<u>REFERENCIA SIGPAC</u>	<u>CULTIVO</u>	<u>DESCRIPCIÓN CULTIVO</u>	<u>S/R</u>	<u>PENDIENTE MEDIA (%)</u>	<u>SUP. COMPROM.</u> <u>(ha)</u>
3115021	41-033-034-00007-003	101000	OLIVAR-SIN VARIEDAD	S	27,06	55,11
3115022	41-033-034-00011-002	101000	OLIVAR-SIN VARIEDAD	S	33,05	2,25
3115026	41-033-034-00012-003	101000	OLIVAR-SIN VARIEDAD	S	29,22	2,79
3115023	41-033-035-00108-007	101000	OLIVAR-SIN VARIEDAD	S	29,79	37,79

**Porcentaje de superficie determinada en Red Natura 2000****PUNTOS:** 4,00 100.0%

<u>REF.</u>	<u>REFERENCIA SIGPAC</u>	<u>CULTIVO</u>	<u>DESCRIPCIÓN CULTIVO</u>	<u>S/R</u>	<u>SUP. COMPROM.</u> <u>(ha)</u>	<u>SUP. CUMPLE</u> <u>(ha)</u>
3115021	41-033-034-00007-003	101000	OLIVAR-SIN VARIEDAD	S	55,11	55,11
3115022	41-033-034-00011-002	101000	OLIVAR-SIN VARIEDAD	S	2,25	2,25
3115026	41-033-034-00012-003	101000	OLIVAR-SIN VARIEDAD	S	2,79	2,79
3115023	41-033-035-00108-007	101000	OLIVAR-SIN VARIEDAD	S	37,79	37,79



<u>APELLIDOS Y NOMBRE / RAZÓN SOCIAL</u>		<u>NIF</u>	<u>EXPEDIENTE</u>	<u>SUP. COMPROMETIDA</u>				
				<u>(ha)</u>				
AVILA CASTILLO RAFAEL		27617782A	8024229	7.8				
<b>RESOLUCIÓN</b>								
<b>ADMITIDO</b>								
<b>IMPORTE POR ANUALIDAD</b>								
		<b>2015</b>	<b>2016</b>	<b>2017</b>	<b>2018</b>	<b>2019</b>		
<b>IMPORTE MÁXIMO SUBVENCIONABLE</b>		890,29 €	890,29 €	890,29 €	890,29 €	890,29 €		
<b>IMPORTE MEDIO DE TRANSFERENCIA (€/ha)</b>		114,14 €	114,14 €	114,14 €	114,14 €	114,14 €		
<b>RECINTOS COMPROMETIDOS</b>								
<u>REF.</u>	<u>REFERENCIA SIGPAC</u>	<u>CULTIVO</u>	<u>DESCRIPCIÓN CULTIVO</u>	<u>PEND. MEDIA</u>	<u>SUP. DEC. ADMIN.</u>	<u>SUP. CERT.</u>	<u>SUP. CAMPO</u>	<u>SUP. COMPROM.</u>
				<u>S/R</u>	<u>(%)</u>	<u>(ha)</u>	<u>(ha)</u>	<u>(ha)</u>
3112420	41-033-048-00028-001	101000	OLIVAR-SIN VARIEDAD	S	26,96	7,80	7,80	7,80

### RESUMEN CRITERIOS DE SELECCIÓN

<b>10.1.12 Agricultura de montaña con orientación ecológica en olivar</b>		<b>PUNTOS: 14,00</b>	
		<b>PUNTOS</b>	
Solicitantes de la medida 11, específica para la conversión o mantenimiento en agricultura ecológica		3,00	S
Porcentaje de superficie determinada en zonas con limitaciones naturales u otras limitaciones específicas ubicadas en las zonas de montaña		4,00	100.0%
Porcentaje de superficie determinada situada en zonas RAMSAR		0,00	0.0%
Porcentaje de superficie determinada en zonas vulnerables a la contaminación por nitratos		0,00	0.0%
Mayor pendiente media		3,00	26.96%
Porcentaje de superficie determinada en Red Natura 2000		4,00	100.0%



**DETALLE CRITERIOS DE SELECCIÓN****10.1.12 Agricultura de montaña con orientación ecológica en olivar PUNTOS: 14,00**

<b>Solicitantes de la medida 11, específica para la conversión o mantenimiento en agricultura ecológica</b>						<b>PUNTOS:</b>	3,00	S
<b>Porcentaje de superficie determinada en zonas con limitaciones naturales u otras limitaciones específicas ubicadas en las zonas de montaña</b>						<b>PUNTOS:</b>	4,00	100.0%
<u>REF.</u>	<u>REFERENCIA SIGPAC</u>	<u>CULTIVO</u>	<u>DESCRIPCIÓN CULTIVO</u>	<u>S/R</u>	<u>SUP. COMPROM. (ha)</u>	<u>SUP. CUMPLE (ha)</u>		
3112420	41-033-048-00028-001	101000	OLIVAR-SIN VARIEDAD	S	7,80	7,80		
<b>Porcentaje de superficie determinada situada en zonas RAMSAR</b>						<b>PUNTOS:</b>	0,00	0.0%
<u>REF.</u>	<u>REFERENCIA SIGPAC</u>	<u>CULTIVO</u>	<u>DESCRIPCIÓN CULTIVO</u>	<u>S/R</u>	<u>SUP. COMPROM. (ha)</u>	<u>SUP. CUMPLE (ha)</u>		
3112420	41-033-048-00028-001	101000	OLIVAR-SIN VARIEDAD	S	7,80	0,00		
<b>Porcentaje de superficie determinada en zonas vulnerables a la contaminación por nitratos</b>						<b>PUNTOS:</b>	0,00	0.0%
<u>REF.</u>	<u>REFERENCIA SIGPAC</u>	<u>CULTIVO</u>	<u>DESCRIPCIÓN CULTIVO</u>	<u>S/R</u>	<u>SUP. COMPROM. (ha)</u>	<u>SUP. CUMPLE (ha)</u>		
3112420	41-033-048-00028-001	101000	OLIVAR-SIN VARIEDAD	S	7,80	0,00		
<b>Mayor pendiente media</b>						<b>PUNTOS:</b>	3,00	26.96%
<u>REF.</u>	<u>REFERENCIA SIGPAC</u>	<u>CULTIVO</u>	<u>DESCRIPCIÓN CULTIVO</u>	<u>S/R</u>	<u>PENDIENTE MEDIA (%)</u>	<u>SUP. COMPROM. (ha)</u>		
3112420	41-033-048-00028-001	101000	OLIVAR-SIN VARIEDAD	S	26,96	7,80		
<b>Porcentaje de superficie determinada en Red Natura 2000</b>						<b>PUNTOS:</b>	4,00	100.0%
<u>REF.</u>	<u>REFERENCIA SIGPAC</u>	<u>CULTIVO</u>	<u>DESCRIPCIÓN CULTIVO</u>	<u>S/R</u>	<u>SUP. COMPROM. (ha)</u>	<u>SUP. CUMPLE (ha)</u>		
3112420	41-033-048-00028-001	101000	OLIVAR-SIN VARIEDAD	S	7,80	7,80		



<u>APELLIDOS Y NOMBRE / RAZÓN SOCIAL</u>		<u>NIF</u>	<u>EXPEDIENTE</u>	<u>SUP. COMPROMETIDA</u>				
				<u>(ha)</u>				
AVILA GRADO FERNANDO		28656561X	8023844	10.59				
<b>RESOLUCIÓN</b>								
<b>ADMITIDO</b>								
<b>IMPORTE POR ANUALIDAD</b>								
		<b>2015</b>	<b>2016</b>	<b>2017</b>	<b>2018</b>	<b>2019</b>		
<b>IMPORTE MÁXIMO SUBVENCIONABLE</b>		1.208,74 €	1.208,74 €	1.208,74 €	1.208,74 €	1.208,74 €		
<b>IMPORTE MEDIO DE TRANSFERENCIA (€/ha)</b>		114,14 €	114,14 €	114,14 €	114,14 €	114,14 €		
<b>RECINTOS COMPROMETIDOS</b>								
<u>REF.</u>	<u>REFERENCIA SIGPAC</u>	<u>CULTIVO</u>	<u>DESCRIPCIÓN CULTIVO</u>	<u>PEND. MEDIA</u>	<u>SUP. DEC. ADMIN.</u>	<u>SUP. CERT.</u>	<u>SUP. CAMPO</u>	<u>SUP. COMPROM.</u>
				<u>S/R</u>	<u>(%)</u>	<u>(ha)</u>	<u>(ha)</u>	<u>(ha)</u>
3111637	41-033-034-00079-006	101000	OLIVAR-SIN VARIEDAD	S	22,27	5,23	12,51	5,23
3111638	41-033-034-00085-001	101000	OLIVAR-SIN VARIEDAD	S	39,00	4,04	4,04	4,04
3111639	41-033-034-00087-001	101000	OLIVAR-SIN VARIEDAD	S	45,69	1,32	1,82	1,32

**RESUMEN CRITERIOS DE SELECCIÓN**

<b>10.1.12 Agricultura de montaña con orientación ecológica en olivar</b>		<b>PUNTOS: 14,00</b>	
		<b>PUNTOS</b>	
<b>Solicitantes de la medida 11, específica para la conversión o mantenimiento en agricultura ecológica</b>		3,00	S
<b>Porcentaje de superficie determinada en zonas con limitaciones naturales u otras limitaciones específicas ubicadas en las zonas de montaña</b>		4,00	100.0%
<b>Porcentaje de superficie determinada situada en zonas RAMSAR</b>		0,00	0.0%
<b>Porcentaje de superficie determinada en zonas vulnerables a la contaminación por nitratos</b>		0,00	0.0%
<b>Mayor pendiente media</b>		3,00	31.57%
<b>Porcentaje de superficie determinada en Red Natura 2000</b>		4,00	100.0%



**DETALLE CRITERIOS DE SELECCIÓN****10.1.12 Agricultura de montaña con orientación ecológica en olivar****PUNTOS: 14,00****Solicitantes de la medida 11, específica para la conversión o mantenimiento en agricultura ecológica****PUNTOS: 3,00 S****Porcentaje de superficie determinada en zonas con limitaciones naturales u otras limitaciones específicas ubicadas en las zonas de montaña****PUNTOS: 4,00 100.0%**

<u>REF.</u>	<u>REFERENCIA SIGPAC</u>	<u>CULTIVO DESCRIPCIÓN CULTIVO</u>	<u>S/R</u>	<u>SUP. COMPROM. (ha)</u>	<u>SUP. CUMPLE (ha)</u>
3111637	41-033-034-00079-006	101000 OLIVAR-SIN VARIEDAD	S	5,23	5,23
3111638	41-033-034-00085-001	101000 OLIVAR-SIN VARIEDAD	S	4,04	4,04
3111639	41-033-034-00087-001	101000 OLIVAR-SIN VARIEDAD	S	1,32	1,32

**Porcentaje de superficie determinada situada en zonas RAMSAR****PUNTOS: 0,00 0.0%**

<u>REF.</u>	<u>REFERENCIA SIGPAC</u>	<u>CULTIVO DESCRIPCIÓN CULTIVO</u>	<u>S/R</u>	<u>SUP. COMPROM. (ha)</u>	<u>SUP. CUMPLE (ha)</u>
3111637	41-033-034-00079-006	101000 OLIVAR-SIN VARIEDAD	S	5,23	0,00
3111638	41-033-034-00085-001	101000 OLIVAR-SIN VARIEDAD	S	4,04	0,00
3111639	41-033-034-00087-001	101000 OLIVAR-SIN VARIEDAD	S	1,32	0,00

**Porcentaje de superficie determinada en zonas vulnerables a la contaminación por nitratos****PUNTOS: 0,00 0.0%**

<u>REF.</u>	<u>REFERENCIA SIGPAC</u>	<u>CULTIVO DESCRIPCIÓN CULTIVO</u>	<u>S/R</u>	<u>SUP. COMPROM. (ha)</u>	<u>SUP. CUMPLE (ha)</u>
3111637	41-033-034-00079-006	101000 OLIVAR-SIN VARIEDAD	S	5,23	0,00
3111638	41-033-034-00085-001	101000 OLIVAR-SIN VARIEDAD	S	4,04	0,00
3111639	41-033-034-00087-001	101000 OLIVAR-SIN VARIEDAD	S	1,32	0,00

**Mayor pendiente media****PUNTOS: 3,00 31.57%**

<u>REF.</u>	<u>REFERENCIA SIGPAC</u>	<u>CULTIVO DESCRIPCIÓN CULTIVO</u>	<u>S/R</u>	<u>PENDIENTE MEDIA (%)</u>	<u>SUP. COMPROM. (ha)</u>
3111637	41-033-034-00079-006	101000 OLIVAR-SIN VARIEDAD	S	22,27	5,23
3111638	41-033-034-00085-001	101000 OLIVAR-SIN VARIEDAD	S	39,00	4,04
3111639	41-033-034-00087-001	101000 OLIVAR-SIN VARIEDAD	S	45,69	1,32

**Porcentaje de superficie determinada en Red Natura 2000****PUNTOS: 4,00 100.0%**

<u>REF.</u>	<u>REFERENCIA SIGPAC</u>	<u>CULTIVO DESCRIPCIÓN CULTIVO</u>	<u>S/R</u>	<u>SUP. COMPROM. (ha)</u>	<u>SUP. CUMPLE (ha)</u>
3111637	41-033-034-00079-006	101000 OLIVAR-SIN VARIEDAD	S	5,23	5,23
3111638	41-033-034-00085-001	101000 OLIVAR-SIN VARIEDAD	S	4,04	4,04
3111639	41-033-034-00087-001	101000 OLIVAR-SIN VARIEDAD	S	1,32	1,32





<u>APELLIDOS Y NOMBRE / RAZÓN SOCIAL</u>		<u>NIF</u>	<u>EXPEDIENTE</u>	<u>SUP. COMPROMETIDA</u>				
				<u>(ha)</u>				
AVILA GRADOS ANTONIO		75414443L	8026018	11.88				
<b>RESOLUCIÓN</b>								
<b>ADMITIDO</b>								
<b>IMPORTE POR ANUALIDAD</b>								
		<b>2015</b>	<b>2016</b>	<b>2017</b>	<b>2018</b>	<b>2019</b>		
<b>IMPORTE MÁXIMO SUBVENCIONABLE</b>		1.355,98 €	1.355,98 €	1.355,98 €	1.355,98 €	1.355,98 €		
<b>IMPORTE MEDIO DE TRANSFERENCIA (€/ha)</b>		114,14 €	114,14 €	114,14 €	114,14 €	114,14 €		
<b>RECINTOS COMPROMETIDOS</b>								
<u>REF.</u>	<u>REFERENCIA SIGPAC</u>	<u>CULTIVO</u>	<u>DESCRIPCIÓN CULTIVO</u>	<u>PEND. MEDIA</u>	<u>SUP. DEC. ADMIN.</u>	<u>SUP. CERT.</u>	<u>SUP. CAMPO</u>	<u>SUP. COMPROM.</u>
				<u>S/R</u>	<u>(%)</u>	<u>(ha)</u>	<u>(ha)</u>	<u>(ha)</u>
2393114	41-033-034-00079-006	101000	OLIVAR-SIN VARIEDAD	S	22,27	7,27	12,51	7,27
2393115	41-033-034-00086-004	101000	OLIVAR-SIN VARIEDAD	S	35,76	4,11	4,11	4,11
2393116	41-033-034-00087-001	101000	OLIVAR-SIN VARIEDAD	S	45,69	0,50	1,50	0,50

**RESUMEN CRITERIOS DE SELECCIÓN**

<b>10.1.12 Agricultura de montaña con orientación ecológica en olivar</b>		<b>PUNTOS: 14,00</b>	
		<b>PUNTOS</b>	
<b>Solicitantes de la medida 11, específica para la conversión o mantenimiento en agricultura ecológica</b>		3,00	S
<b>Porcentaje de superficie determinada en zonas con limitaciones naturales u otras limitaciones específicas ubicadas en las zonas de montaña</b>		4,00	100.0%
<b>Porcentaje de superficie determinada situada en zonas RAMSAR</b>		0,00	0.0%
<b>Porcentaje de superficie determinada en zonas vulnerables a la contaminación por nitratos</b>		0,00	0.0%
<b>Mayor pendiente media</b>		3,00	27.92%
<b>Porcentaje de superficie determinada en Red Natura 2000</b>		4,00	100.0%



**DETALLE CRITERIOS DE SELECCIÓN****10.1.12 Agricultura de montaña con orientación ecológica en olivar****PUNTOS:** 14,00**Solicitantes de la medida 11, específica para la conversión o mantenimiento en agricultura ecológica****PUNTOS:** 3,00 S**Porcentaje de superficie determinada en zonas con limitaciones naturales u otras limitaciones específicas ubicadas en las zonas de montaña****PUNTOS:** 4,00 100.0%

<u>REF.</u>	<u>REFERENCIA SIGPAC</u>	<u>CULTIVO</u>	<u>DESCRIPCIÓN CULTIVO</u>	<u>S/R</u>	<u>SUP. COMPROM.</u> <u>(ha)</u>	<u>SUP. CUMPLE</u> <u>(ha)</u>
2393114	41-033-034-00079-006	101000	OLIVAR-SIN VARIEDAD	S	7,27	7,27
2393115	41-033-034-00086-004	101000	OLIVAR-SIN VARIEDAD	S	4,11	4,11
2393116	41-033-034-00087-001	101000	OLIVAR-SIN VARIEDAD	S	0,50	0,50

**Porcentaje de superficie determinada situada en zonas RAMSAR****PUNTOS:** 0,00 0.0%

<u>REF.</u>	<u>REFERENCIA SIGPAC</u>	<u>CULTIVO</u>	<u>DESCRIPCIÓN CULTIVO</u>	<u>S/R</u>	<u>SUP. COMPROM.</u> <u>(ha)</u>	<u>SUP. CUMPLE</u> <u>(ha)</u>
2393114	41-033-034-00079-006	101000	OLIVAR-SIN VARIEDAD	S	7,27	0,00
2393115	41-033-034-00086-004	101000	OLIVAR-SIN VARIEDAD	S	4,11	0,00
2393116	41-033-034-00087-001	101000	OLIVAR-SIN VARIEDAD	S	0,50	0,00

**Porcentaje de superficie determinada en zonas vulnerables a la contaminación por nitratos****PUNTOS:** 0,00 0.0%

<u>REF.</u>	<u>REFERENCIA SIGPAC</u>	<u>CULTIVO</u>	<u>DESCRIPCIÓN CULTIVO</u>	<u>S/R</u>	<u>SUP. COMPROM.</u> <u>(ha)</u>	<u>SUP. CUMPLE</u> <u>(ha)</u>
2393114	41-033-034-00079-006	101000	OLIVAR-SIN VARIEDAD	S	7,27	0,00
2393115	41-033-034-00086-004	101000	OLIVAR-SIN VARIEDAD	S	4,11	0,00
2393116	41-033-034-00087-001	101000	OLIVAR-SIN VARIEDAD	S	0,50	0,00

**Mayor pendiente media****PUNTOS:** 3,00 27.92%

<u>REF.</u>	<u>REFERENCIA SIGPAC</u>	<u>CULTIVO</u>	<u>DESCRIPCIÓN CULTIVO</u>	<u>S/R</u>	<u>PENDIENTE MEDIA (%)</u>	<u>SUP. COMPROM.</u> <u>(ha)</u>
2393114	41-033-034-00079-006	101000	OLIVAR-SIN VARIEDAD	S	22,27	7,27
2393115	41-033-034-00086-004	101000	OLIVAR-SIN VARIEDAD	S	35,76	4,11
2393116	41-033-034-00087-001	101000	OLIVAR-SIN VARIEDAD	S	45,69	0,50

**Porcentaje de superficie determinada en Red Natura 2000****PUNTOS:** 4,00 100.0%

<u>REF.</u>	<u>REFERENCIA SIGPAC</u>	<u>CULTIVO</u>	<u>DESCRIPCIÓN CULTIVO</u>	<u>S/R</u>	<u>SUP. COMPROM.</u> <u>(ha)</u>	<u>SUP. CUMPLE</u> <u>(ha)</u>
2393114	41-033-034-00079-006	101000	OLIVAR-SIN VARIEDAD	S	7,27	7,27
2393115	41-033-034-00086-004	101000	OLIVAR-SIN VARIEDAD	S	4,11	4,11
2393116	41-033-034-00087-001	101000	OLIVAR-SIN VARIEDAD	S	0,50	0,50



<u>APELLIDOS Y NOMBRE / RAZÓN SOCIAL</u>		<u>NIF</u>	<u>EXPEDIENTE</u>	<u>SUP. COMPROMETIDA</u>				
				<u>(ha)</u>				
AVILA MUÑOZ ANTONIO		75297238E	8026411	7.43				
<u>RESOLUCIÓN</u>								
ADMITIDO								
<u>IMPORTE POR ANUALIDAD</u>								
		<u>2015</u>	<u>2016</u>	<u>2017</u>	<u>2018</u>	<u>2019</u>		
IMPORTE MÁXIMO SUBVENCIONABLE		848,06 €	848,06 €	848,06 €	848,06 €	848,06 €		
IMPORTE MEDIO DE TRANSFERENCIA (€/ha)		114,14 €	114,14 €	114,14 €	114,14 €	114,14 €		
<u>RECINTOS COMPROMETIDOS</u>								
<u>REF.</u>	<u>REFERENCIA SIGPAC</u>	<u>CULTIVO</u>	<u>DESCRIPCIÓN CULTIVO</u>	<u>PEND. MEDIA</u>	<u>SUP. DEC. ADMIN.</u>	<u>SUP. CERT.</u>	<u>SUP. CAMPO</u>	<u>SUP. COMPROM.</u>
				<u>S/R</u>	<u>(%)</u>	<u>(ha)</u>	<u>(ha)</u>	<u>(ha)</u>
2395570	41-033-022-00007-001	101000	OLIVAR-SIN VARIEDAD	S	20,39	1,65	1,65	1,65
2395571	41-033-022-00013-001	101000	OLIVAR-SIN VARIEDAD	S	23,57	5,78	5,78	5,78

**RESUMEN CRITERIOS DE SELECCIÓN**

<b>10.1.12 Agricultura de montaña con orientación ecológica en olivar</b>		<b>PUNTOS: 12,00</b>	
		<b>PUNTOS</b>	
Solicitantes de la medida 11, específica para la conversión o mantenimiento en agricultura ecológica		3,00	S
Porcentaje de superficie determinada en zonas con limitaciones naturales u otras limitaciones específicas ubicadas en las zonas de montaña		4,00	100.0%
Porcentaje de superficie determinada situada en zonas RAMSAR		0,00	0.0%
Porcentaje de superficie determinada en zonas vulnerables a la contaminación por nitratos		0,00	0.0%
Mayor pendiente media		1,00	22.86%
Porcentaje de superficie determinada en Red Natura 2000		4,00	100.0%



**DETALLE CRITERIOS DE SELECCIÓN****10.1.12 Agricultura de montaña con orientación ecológica en olivar****PUNTOS:** 12,00**Solicitantes de la medida 11, específica para la conversión o mantenimiento en agricultura ecológica****PUNTOS:** 3,00 S**Porcentaje de superficie determinada en zonas con limitaciones naturales u otras limitaciones específicas ubicadas en las zonas de montaña****PUNTOS:** 4,00 100.0%

<u>REF.</u>	<u>REFERENCIA SIGPAC</u>	<u>CULTIVO</u>	<u>DESCRIPCIÓN CULTIVO</u>	<u>S/R</u>	<u>SUP. COMPROM.</u> <u>(ha)</u>	<u>SUP. CUMPLE</u> <u>(ha)</u>
2395570	41-033-022-00007-001	101000	OLIVAR-SIN VARIEDAD	S	1,65	1,65
2395571	41-033-022-00013-001	101000	OLIVAR-SIN VARIEDAD	S	5,78	5,78

**Porcentaje de superficie determinada situada en zonas RAMSAR****PUNTOS:** 0,00 0.0%

<u>REF.</u>	<u>REFERENCIA SIGPAC</u>	<u>CULTIVO</u>	<u>DESCRIPCIÓN CULTIVO</u>	<u>S/R</u>	<u>SUP. COMPROM.</u> <u>(ha)</u>	<u>SUP. CUMPLE</u> <u>(ha)</u>
2395570	41-033-022-00007-001	101000	OLIVAR-SIN VARIEDAD	S	1,65	0,00
2395571	41-033-022-00013-001	101000	OLIVAR-SIN VARIEDAD	S	5,78	0,00

**Porcentaje de superficie determinada en zonas vulnerables a la contaminación por nitratos****PUNTOS:** 0,00 0.0%

<u>REF.</u>	<u>REFERENCIA SIGPAC</u>	<u>CULTIVO</u>	<u>DESCRIPCIÓN CULTIVO</u>	<u>S/R</u>	<u>SUP. COMPROM.</u> <u>(ha)</u>	<u>SUP. CUMPLE</u> <u>(ha)</u>
2395570	41-033-022-00007-001	101000	OLIVAR-SIN VARIEDAD	S	1,65	0,00
2395571	41-033-022-00013-001	101000	OLIVAR-SIN VARIEDAD	S	5,78	0,00

**Mayor pendiente media****PUNTOS:** 1,00 22.86%

<u>REF.</u>	<u>REFERENCIA SIGPAC</u>	<u>CULTIVO</u>	<u>DESCRIPCIÓN CULTIVO</u>	<u>S/R</u>	<u>PENDIENTE MEDIA (%)</u>	<u>SUP. COMPROM.</u> <u>(ha)</u>
2395570	41-033-022-00007-001	101000	OLIVAR-SIN VARIEDAD	S	20,39	1,65
2395571	41-033-022-00013-001	101000	OLIVAR-SIN VARIEDAD	S	23,57	5,78

**Porcentaje de superficie determinada en Red Natura 2000****PUNTOS:** 4,00 100.0%

<u>REF.</u>	<u>REFERENCIA SIGPAC</u>	<u>CULTIVO</u>	<u>DESCRIPCIÓN CULTIVO</u>	<u>S/R</u>	<u>SUP. COMPROM.</u> <u>(ha)</u>	<u>SUP. CUMPLE</u> <u>(ha)</u>
2395570	41-033-022-00007-001	101000	OLIVAR-SIN VARIEDAD	S	1,65	1,65
2395571	41-033-022-00013-001	101000	OLIVAR-SIN VARIEDAD	S	5,78	5,78



<u>APELLIDOS Y NOMBRE / RAZÓN SOCIAL</u>		<u>NIF</u>	<u>EXPEDIENTE</u>	<u>SUP. COMPROMETIDA</u>				
				<u>(ha)</u>				
AVILA PEREZ JUAN MANUEL		27803950D	8024739	1.1				
<b>RESOLUCIÓN</b>								
<b>ADMITIDO</b>								
<b>IMPORTE POR ANUALIDAD</b>								
		<b>2015</b>	<b>2016</b>	<b>2017</b>	<b>2018</b>	<b>2019</b>		
<b>IMPORTE MÁXIMO SUBVENCIONABLE</b>		125,55 €	125,55 €	125,55 €	125,55 €	125,55 €		
<b>IMPORTE MEDIO DE TRANSFERENCIA (€/ha)</b>		114,14 €	114,14 €	114,14 €	114,14 €	114,14 €		
<b>RECINTOS COMPROMETIDOS</b>								
<u>REF.</u>	<u>REFERENCIA SIGPAC</u>	<u>CULTIVO</u>	<u>DESCRIPCIÓN CULTIVO</u>	<u>PEND. MEDIA</u>	<u>SUP. DEC. ADMIN.</u>	<u>SUP. CERT.</u>	<u>SUP. CAMPO</u>	<u>SUP. COMPROM.</u>
				<u>S/R</u>	<u>(%)</u>	<u>(ha)</u>	<u>(ha)</u>	<u>(ha)</u>
2302115	41-033-035-00056-003	101000	OLIVAR-SIN VARIEDAD	S	28,42	1,10	1,10	1,10

### RESUMEN CRITERIOS DE SELECCIÓN

<b>10.1.12 Agricultura de montaña con orientación ecológica en olivar</b>		<b>PUNTOS: 14,00</b>	
		<b>PUNTOS</b>	
<b>Solicitantes de la medida 11, específica para la conversión o mantenimiento en agricultura ecológica</b>		3,00	S
<b>Porcentaje de superficie determinada en zonas con limitaciones naturales u otras limitaciones específicas ubicadas en las zonas de montaña</b>		4,00	100.0%
<b>Porcentaje de superficie determinada situada en zonas RAMSAR</b>		0,00	0.0%
<b>Porcentaje de superficie determinada en zonas vulnerables a la contaminación por nitratos</b>		0,00	0.0%
<b>Mayor pendiente media</b>		3,00	28.42%
<b>Porcentaje de superficie determinada en Red Natura 2000</b>		4,00	100.0%



**DETALLE CRITERIOS DE SELECCIÓN****10.1.12 Agricultura de montaña con orientación ecológica en olivar PUNTOS: 14,00****Solicitantes de la medida 11, específica para la conversión o mantenimiento en agricultura ecológica PUNTOS: 3,00 S****Porcentaje de superficie determinada en zonas con limitaciones naturales u otras limitaciones específicas ubicadas en las zonas de montaña PUNTOS: 4,00 100.0%**

<u>REF.</u>	<u>REFERENCIA SIGPAC</u>	<u>CULTIVO</u>	<u>DESCRIPCIÓN CULTIVO</u>	<u>S/R</u>	<u>SUP. COMPROM.</u> <u>(ha)</u>	<u>SUP. CUMPLE</u> <u>(ha)</u>
2302115	41-033-035-00056-003	101000	OLIVAR-SIN VARIEDAD	S	1,10	1,10

**Porcentaje de superficie determinada situada en zonas RAMSAR PUNTOS: 0,00 0.0%**

<u>REF.</u>	<u>REFERENCIA SIGPAC</u>	<u>CULTIVO</u>	<u>DESCRIPCIÓN CULTIVO</u>	<u>S/R</u>	<u>SUP. COMPROM.</u> <u>(ha)</u>	<u>SUP. CUMPLE</u> <u>(ha)</u>
2302115	41-033-035-00056-003	101000	OLIVAR-SIN VARIEDAD	S	1,10	0,00

**Porcentaje de superficie determinada en zonas vulnerables a la contaminación por nitratos PUNTOS: 0,00 0.0%**

<u>REF.</u>	<u>REFERENCIA SIGPAC</u>	<u>CULTIVO</u>	<u>DESCRIPCIÓN CULTIVO</u>	<u>S/R</u>	<u>SUP. COMPROM.</u> <u>(ha)</u>	<u>SUP. CUMPLE</u> <u>(ha)</u>
2302115	41-033-035-00056-003	101000	OLIVAR-SIN VARIEDAD	S	1,10	0,00

**Mayor pendiente media PUNTOS: 3,00 28.42%**

<u>REF.</u>	<u>REFERENCIA SIGPAC</u>	<u>CULTIVO</u>	<u>DESCRIPCIÓN CULTIVO</u>	<u>S/R</u>	<u>PENDIENTE MEDIA (%)</u>	<u>SUP. COMPROM.</u> <u>(ha)</u>
2302115	41-033-035-00056-003	101000	OLIVAR-SIN VARIEDAD	S	28,42	1,10

**Porcentaje de superficie determinada en Red Natura 2000 PUNTOS: 4,00 100.0%**

<u>REF.</u>	<u>REFERENCIA SIGPAC</u>	<u>CULTIVO</u>	<u>DESCRIPCIÓN CULTIVO</u>	<u>S/R</u>	<u>SUP. COMPROM.</u> <u>(ha)</u>	<u>SUP. CUMPLE</u> <u>(ha)</u>
2302115	41-033-035-00056-003	101000	OLIVAR-SIN VARIEDAD	S	1,10	1,10



<u>APELLIDOS Y NOMBRE / RAZÓN SOCIAL</u>		<u>NIF</u>	<u>EXPEDIENTE</u>	<u>SUP. COMPROMETIDA</u>				
				<u>(ha)</u>				
AVILA RUBIANO DOLORES		75337605R	8026204	3.32				
<b>RESOLUCIÓN</b>								
<b>ADMITIDO</b>								
<b>IMPORTE POR ANUALIDAD</b>								
		<b>2015</b>	<b>2016</b>	<b>2017</b>	<b>2018</b>	<b>2019</b>		
<b>IMPORTE MÁXIMO SUBVENCIONABLE</b>		378,94 €	378,94 €	378,94 €	378,94 €	378,94 €		
<b>IMPORTE MEDIO DE TRANSFERENCIA (€/ha)</b>		114,14 €	114,14 €	114,14 €	114,14 €	114,14 €		
<b>RECINTOS COMPROMETIDOS</b>								
<u>REF.</u>	<u>REFERENCIA SIGPAC</u>	<u>CULTIVO</u>	<u>DESCRIPCIÓN CULTIVO</u>	<u>PEND. MEDIA</u>	<u>SUP. DEC. ADMIN.</u>	<u>SUP. CERT.</u>	<u>SUP. CAMPO</u>	<u>SUP. COMPROM.</u>
				<u>S/R</u>	<u>(%)</u>	<u>(ha)</u>	<u>(ha)</u>	<u>(ha)</u>
3116903	41-033-022-00005-001	101000	OLIVAR-SIN VARIEDAD	S	36,25	3,32	3,32	3,32

### RESUMEN CRITERIOS DE SELECCIÓN

<b>10.1.12 Agricultura de montaña con orientación ecológica en olivar</b>		<b>PUNTOS: 14,00</b>	
		<b>PUNTOS</b>	
Solicitantes de la medida 11, específica para la conversión o mantenimiento en agricultura ecológica		3,00	S
Porcentaje de superficie determinada en zonas con limitaciones naturales u otras limitaciones específicas ubicadas en las zonas de montaña		4,00	100.0%
Porcentaje de superficie determinada situada en zonas RAMSAR		0,00	0.0%
Porcentaje de superficie determinada en zonas vulnerables a la contaminación por nitratos		0,00	0.0%
Mayor pendiente media		3,00	36.25%
Porcentaje de superficie determinada en Red Natura 2000		4,00	100.0%



**DETALLE CRITERIOS DE SELECCIÓN****10.1.12 Agricultura de montaña con orientación ecológica en olivar****PUNTOS: 14,00****Solicitantes de la medida 11, específica para la conversión o mantenimiento en agricultura ecológica****PUNTOS: 3,00 S****Porcentaje de superficie determinada en zonas con limitaciones naturales u otras limitaciones específicas ubicadas en las zonas de montaña****PUNTOS: 4,00 100.0%**

<u>REF.</u>	<u>REFERENCIA SIGPAC</u>	<u>CULTIVO</u>	<u>DESCRIPCIÓN CULTIVO</u>	<u>S/R</u>	<u>SUP. COMPROM.</u> <u>(ha)</u>	<u>SUP. CUMPLE</u> <u>(ha)</u>
3116903	41-033-022-00005-001	101000	OLIVAR-SIN VARIEDAD	S	3,32	3,32

**Porcentaje de superficie determinada situada en zonas RAMSAR****PUNTOS: 0,00 0.0%**

<u>REF.</u>	<u>REFERENCIA SIGPAC</u>	<u>CULTIVO</u>	<u>DESCRIPCIÓN CULTIVO</u>	<u>S/R</u>	<u>SUP. COMPROM.</u> <u>(ha)</u>	<u>SUP. CUMPLE</u> <u>(ha)</u>
3116903	41-033-022-00005-001	101000	OLIVAR-SIN VARIEDAD	S	3,32	0,00

**Porcentaje de superficie determinada en zonas vulnerables a la contaminación por nitratos****PUNTOS: 0,00 0.0%**

<u>REF.</u>	<u>REFERENCIA SIGPAC</u>	<u>CULTIVO</u>	<u>DESCRIPCIÓN CULTIVO</u>	<u>S/R</u>	<u>SUP. COMPROM.</u> <u>(ha)</u>	<u>SUP. CUMPLE</u> <u>(ha)</u>
3116903	41-033-022-00005-001	101000	OLIVAR-SIN VARIEDAD	S	3,32	0,00

**Mayor pendiente media****PUNTOS: 3,00 36.25%**

<u>REF.</u>	<u>REFERENCIA SIGPAC</u>	<u>CULTIVO</u>	<u>DESCRIPCIÓN CULTIVO</u>	<u>S/R</u>	<u>PENDIENTE MEDIA (%)</u>	<u>SUP. COMPROM.</u> <u>(ha)</u>
3116903	41-033-022-00005-001	101000	OLIVAR-SIN VARIEDAD	S	36,25	3,32

**Porcentaje de superficie determinada en Red Natura 2000****PUNTOS: 4,00 100.0%**

<u>REF.</u>	<u>REFERENCIA SIGPAC</u>	<u>CULTIVO</u>	<u>DESCRIPCIÓN CULTIVO</u>	<u>S/R</u>	<u>SUP. COMPROM.</u> <u>(ha)</u>	<u>SUP. CUMPLE</u> <u>(ha)</u>
3116903	41-033-022-00005-001	101000	OLIVAR-SIN VARIEDAD	S	3,32	3,32





				<b>SUP. COMPROMETIDA</b>						
<b>APELLIDOS Y NOMBRE / RAZÓN SOCIAL</b>			<b>NIF</b>	<b>EXPEDIENTE</b>	<b>(ha)</b>					
AYLLON VALLE DOLORES			52259351Q	8021963	9.3					
<b>RESOLUCIÓN ADMITIDO</b>										
<b>IMPORTES POR ANUALIDAD</b>										
			<b>2015</b>	<b>2016</b>	<b>2017</b>	<b>2018</b>	<b>2019</b>			
<b>IMPORTE MÁXIMO SUBVENCIONABLE</b>			1.061,50 €	1.061,50 €	1.061,50 €	1.061,50 €	1.061,50 €			
<b>IMPORTE MEDIO DE TRANSFERENCIA (€/ha)</b>			114,14 €	114,14 €	114,14 €	114,14 €	114,14 €			
<b>RECINTOS COMPROMETIDOS</b>										
<b>REF.</b>	<b>REFERENCIA SIGPAC</b>	<b>CULTIVO</b>	<b>DESCRIPCIÓN CULTIVO</b>	<b>S/R</b>	<b>PEND. MEDIA (%)</b>	<b>SUP. DEC. ADMIN. (ha)</b>	<b>SUP. CERT. (ha)</b>	<b>SUP. CAMPO (ha)</b>	<b>SUP. COMPROM. (ha)</b>	
2405632	41-035-008-00022-001	101000	OLIVAR-SIN VARIEDAD	S	23,38	0,97	1,04		0,97	
2405633	41-035-008-00024-001	101000	OLIVAR-SIN VARIEDAD	S	36,14	2,61	2,71		2,61	
2405634	41-035-008-00011-001	101000	OLIVAR-SIN VARIEDAD	S	38,13	0,83	0,86		0,83	
2405636	41-035-012-00138-009	101000	OLIVAR-SIN VARIEDAD	S	48,62	0,20	0,20		0,20	
2405637	41-035-012-00135-002	101000	OLIVAR-SIN VARIEDAD	S	45,33	0,21	0,21		0,21	
2405638	41-035-012-00138-003	101000	OLIVAR-SIN VARIEDAD	S	36,29	1,34	1,67		1,34	
2405640	41-035-012-00138-008	101000	OLIVAR-SIN VARIEDAD	S	40,91	0,04	0,04		0,04	
2405642	41-035-012-00133-003	101000	OLIVAR-SIN VARIEDAD	S	47,94	0,10	0,11		0,10	
2405643	41-035-012-00132-001	101000	OLIVAR-SIN VARIEDAD	S	55,91	0,05	0,05		0,05	
2405644	41-035-012-00133-003	101000	OLIVAR-SIN VARIEDAD	S	47,94	1,56	1,67		1,56	
2405645	41-035-012-00134-001	101000	OLIVAR-SIN VARIEDAD	S	45,94	0,14	0,14		0,14	
2405646	41-035-012-00180-004	101000	OLIVAR-SIN VARIEDAD	S	58,23	0,77	0,77		0,77	
2405647	41-035-007-09006-002	101000	OLIVAR-SIN VARIEDAD	S	22,23	0,21	0,21		0,21	
2405649	41-035-012-00131-003	101000	OLIVAR-SIN VARIEDAD	S	55,24	0,27	0,28		0,27	

**INCIDENCIAS****INCIDENCIA DESCRIPCIÓN**

80403 Explotación no inscrita en SIPEA (anexo I, Orden 26 mayo 2015)  
Ref:2405639 Recinto:41-035-012-00181-003 Cultivo:101000 OLIVAR-SIN VARIEDAD Secano

**RESUMEN CRITERIOS DE SELECCIÓN****10.1.12 Agricultura de montaña con orientación ecológica en olivar PUNTOS: 6,00**

	<b>PUNTOS</b>	
<b>Solicitantes de la medida 11, específica para la conversión o mantenimiento en agricultura ecológica</b>	3,00	S
<b>Porcentaje de superficie determinada en zonas con limitaciones naturales u otras limitaciones específicas ubicadas en las zonas de montaña</b>	0,00	0.0%
<b>Porcentaje de superficie determinada situada en zonas RAMSAR</b>	0,00	0.0%
<b>Porcentaje de superficie determinada en zonas vulnerables a la contaminación por nitratos</b>	0,00	0.0%
<b>Mayor pendiente media</b>	3,00	39.94%
<b>Porcentaje de superficie determinada en Red Natura 2000</b>	0,00	0.0%



**DETALLE CRITERIOS DE SELECCIÓN****10.1.12 Agricultura de montaña con orientación ecológica en olivar****PUNTOS:** 6,00**Solicitantes de la medida 11, específica para la conversión o mantenimiento en agricultura ecológica****PUNTOS:** 3,00 S**Porcentaje de superficie determinada en zonas con limitaciones naturales u otras limitaciones específicas ubicadas en las zonas de montaña****PUNTOS:** 0,00 0.0%

<u>REF.</u>	<u>REFERENCIA SIGPAC</u>	<u>CULTIVO</u>	<u>DESCRIPCIÓN CULTIVO</u>	<u>S/R</u>	<u>SUP. COMPROM.</u> <u>(ha)</u>	<u>SUP. CUMPLE</u> <u>(ha)</u>
2405647	41-035-007-09006-002	101000	OLIVAR-SIN VARIEDAD	S	0,21	0,00
2405634	41-035-008-00011-001	101000	OLIVAR-SIN VARIEDAD	S	0,83	0,00
2405632	41-035-008-00022-001	101000	OLIVAR-SIN VARIEDAD	S	0,97	0,00
2405633	41-035-008-00024-001	101000	OLIVAR-SIN VARIEDAD	S	2,61	0,00
2405649	41-035-012-00131-003	101000	OLIVAR-SIN VARIEDAD	S	0,27	0,00
2405643	41-035-012-00132-001	101000	OLIVAR-SIN VARIEDAD	S	0,05	0,00
2405644	41-035-012-00133-003	101000	OLIVAR-SIN VARIEDAD	S	1,56	0,00
2405642	41-035-012-00133-003	101000	OLIVAR-SIN VARIEDAD	S	0,10	0,00
2405645	41-035-012-00134-001	101000	OLIVAR-SIN VARIEDAD	S	0,14	0,00
2405637	41-035-012-00135-002	101000	OLIVAR-SIN VARIEDAD	S	0,21	0,00
2405638	41-035-012-00138-003	101000	OLIVAR-SIN VARIEDAD	S	1,34	0,00
2405640	41-035-012-00138-008	101000	OLIVAR-SIN VARIEDAD	S	0,04	0,00
2405636	41-035-012-00138-009	101000	OLIVAR-SIN VARIEDAD	S	0,20	0,00
2405646	41-035-012-00180-004	101000	OLIVAR-SIN VARIEDAD	S	0,77	0,00

**Porcentaje de superficie determinada situada en zonas RAMSAR****PUNTOS:** 0,00 0.0%

<u>REF.</u>	<u>REFERENCIA SIGPAC</u>	<u>CULTIVO</u>	<u>DESCRIPCIÓN CULTIVO</u>	<u>S/R</u>	<u>SUP. COMPROM.</u> <u>(ha)</u>	<u>SUP. CUMPLE</u> <u>(ha)</u>
2405647	41-035-007-09006-002	101000	OLIVAR-SIN VARIEDAD	S	0,21	0,00
2405634	41-035-008-00011-001	101000	OLIVAR-SIN VARIEDAD	S	0,83	0,00
2405632	41-035-008-00022-001	101000	OLIVAR-SIN VARIEDAD	S	0,97	0,00
2405633	41-035-008-00024-001	101000	OLIVAR-SIN VARIEDAD	S	2,61	0,00
2405649	41-035-012-00131-003	101000	OLIVAR-SIN VARIEDAD	S	0,27	0,00
2405643	41-035-012-00132-001	101000	OLIVAR-SIN VARIEDAD	S	0,05	0,00
2405642	41-035-012-00133-003	101000	OLIVAR-SIN VARIEDAD	S	0,10	0,00
2405644	41-035-012-00133-003	101000	OLIVAR-SIN VARIEDAD	S	1,56	0,00
2405645	41-035-012-00134-001	101000	OLIVAR-SIN VARIEDAD	S	0,14	0,00
2405637	41-035-012-00135-002	101000	OLIVAR-SIN VARIEDAD	S	0,21	0,00
2405638	41-035-012-00138-003	101000	OLIVAR-SIN VARIEDAD	S	1,34	0,00
2405640	41-035-012-00138-008	101000	OLIVAR-SIN VARIEDAD	S	0,04	0,00
2405636	41-035-012-00138-009	101000	OLIVAR-SIN VARIEDAD	S	0,20	0,00
2405646	41-035-012-00180-004	101000	OLIVAR-SIN VARIEDAD	S	0,77	0,00

**Porcentaje de superficie determinada en zonas vulnerables a la contaminación por nitratos****PUNTOS:** 0,00 0.0%

<u>REF.</u>	<u>REFERENCIA SIGPAC</u>	<u>CULTIVO</u>	<u>DESCRIPCIÓN CULTIVO</u>	<u>S/R</u>	<u>SUP. COMPROM.</u> <u>(ha)</u>	<u>SUP. CUMPLE</u> <u>(ha)</u>
2405647	41-035-007-09006-002	101000	OLIVAR-SIN VARIEDAD	S	0,21	0,00
2405634	41-035-008-00011-001	101000	OLIVAR-SIN VARIEDAD	S	0,83	0,00
2405632	41-035-008-00022-001	101000	OLIVAR-SIN VARIEDAD	S	0,97	0,00
2405633	41-035-008-00024-001	101000	OLIVAR-SIN VARIEDAD	S	2,61	0,00
2405649	41-035-012-00131-003	101000	OLIVAR-SIN VARIEDAD	S	0,27	0,00
2405643	41-035-012-00132-001	101000	OLIVAR-SIN VARIEDAD	S	0,05	0,00
2405644	41-035-012-00133-003	101000	OLIVAR-SIN VARIEDAD	S	1,56	0,00
2405642	41-035-012-00133-003	101000	OLIVAR-SIN VARIEDAD	S	0,10	0,00
2405645	41-035-012-00134-001	101000	OLIVAR-SIN VARIEDAD	S	0,14	0,00
2405637	41-035-012-00135-002	101000	OLIVAR-SIN VARIEDAD	S	0,21	0,00
2405638	41-035-012-00138-003	101000	OLIVAR-SIN VARIEDAD	S	1,34	0,00

<u>REF.</u>	<u>REFERENCIA SIGPAC</u>	<u>CULTIVO</u>	<u>DESCRIPCIÓN CULTIVO</u>	<u>S/R</u>	<u>SUP. COMPROM.</u> <u>(ha)</u>	<u>SUP. CUMPLE</u> <u>(ha)</u>
2405640	41-035-012-00138-008	101000	OLIVAR-SIN VARIEDAD	S	0,04	0,00
2405636	41-035-012-00138-009	101000	OLIVAR-SIN VARIEDAD	S	0,20	0,00
2405646	41-035-012-00180-004	101000	OLIVAR-SIN VARIEDAD	S	0,77	0,00

**Mayor pendiente media****PUNTOS:** 3,00 39.94%

<u>REF.</u>	<u>REFERENCIA SIGPAC</u>	<u>CULTIVO</u>	<u>DESCRIPCIÓN CULTIVO</u>	<u>S/R</u>	<u>PENDIENTE MEDIA (%)</u>	<u>SUP. COMPROM.</u> <u>(ha)</u>
2405647	41-035-007-09006-002	101000	OLIVAR-SIN VARIEDAD	S	22,23	0,21
2405634	41-035-008-00011-001	101000	OLIVAR-SIN VARIEDAD	S	38,13	0,83
2405632	41-035-008-00022-001	101000	OLIVAR-SIN VARIEDAD	S	23,38	0,97
2405633	41-035-008-00024-001	101000	OLIVAR-SIN VARIEDAD	S	36,14	2,61
2405649	41-035-012-00131-003	101000	OLIVAR-SIN VARIEDAD	S	55,24	0,27
2405643	41-035-012-00132-001	101000	OLIVAR-SIN VARIEDAD	S	55,91	0,05
2405644	41-035-012-00133-003	101000	OLIVAR-SIN VARIEDAD	S	47,94	1,56
2405642	41-035-012-00133-003	101000	OLIVAR-SIN VARIEDAD	S	47,94	0,10
2405645	41-035-012-00134-001	101000	OLIVAR-SIN VARIEDAD	S	45,94	0,14
2405637	41-035-012-00135-002	101000	OLIVAR-SIN VARIEDAD	S	45,33	0,21
2405638	41-035-012-00138-003	101000	OLIVAR-SIN VARIEDAD	S	36,29	1,34
2405640	41-035-012-00138-008	101000	OLIVAR-SIN VARIEDAD	S	40,91	0,04
2405636	41-035-012-00138-009	101000	OLIVAR-SIN VARIEDAD	S	48,62	0,20
2405646	41-035-012-00180-004	101000	OLIVAR-SIN VARIEDAD	S	58,23	0,77

**Porcentaje de superficie determinada en Red Natura 2000****PUNTOS:** 0,00 0.0%

<u>REF.</u>	<u>REFERENCIA SIGPAC</u>	<u>CULTIVO</u>	<u>DESCRIPCIÓN CULTIVO</u>	<u>S/R</u>	<u>SUP. COMPROM.</u> <u>(ha)</u>	<u>SUP. CUMPLE</u> <u>(ha)</u>
2405647	41-035-007-09006-002	101000	OLIVAR-SIN VARIEDAD	S	0,21	0,00
2405634	41-035-008-00011-001	101000	OLIVAR-SIN VARIEDAD	S	0,83	0,00
2405632	41-035-008-00022-001	101000	OLIVAR-SIN VARIEDAD	S	0,97	0,00
2405633	41-035-008-00024-001	101000	OLIVAR-SIN VARIEDAD	S	2,61	0,00
2405649	41-035-012-00131-003	101000	OLIVAR-SIN VARIEDAD	S	0,27	0,00
2405643	41-035-012-00132-001	101000	OLIVAR-SIN VARIEDAD	S	0,05	0,00
2405642	41-035-012-00133-003	101000	OLIVAR-SIN VARIEDAD	S	0,10	0,00
2405644	41-035-012-00133-003	101000	OLIVAR-SIN VARIEDAD	S	1,56	0,00
2405645	41-035-012-00134-001	101000	OLIVAR-SIN VARIEDAD	S	0,14	0,00
2405637	41-035-012-00135-002	101000	OLIVAR-SIN VARIEDAD	S	0,21	0,00
2405638	41-035-012-00138-003	101000	OLIVAR-SIN VARIEDAD	S	1,34	0,00
2405640	41-035-012-00138-008	101000	OLIVAR-SIN VARIEDAD	S	0,04	0,00
2405636	41-035-012-00138-009	101000	OLIVAR-SIN VARIEDAD	S	0,20	0,00
2405646	41-035-012-00180-004	101000	OLIVAR-SIN VARIEDAD	S	0,77	0,00



<u>APELLIDOS Y NOMBRE / RAZÓN SOCIAL</u>		<u>NIF</u>	<u>EXPEDIENTE</u>	<u>SUP. COMPROMETIDA</u>				
				<u>(ha)</u>				
AYUNTAMIENTO DE PUEBLA DE LOS INFANTES		P4107800G	8028777	48.96				
<b>RESOLUCIÓN</b>								
<b>ADMITIDO</b>								
<b>IMPORTE POR ANUALIDAD</b>								
		<b>2015</b>	<b>2016</b>	<b>2017</b>	<b>2018</b>	<b>2019</b>		
<b>IMPORTE MÁXIMO SUBVENCIONABLE</b>		5.179,67 €	5.179,67 €	5.179,67 €	5.179,67 €	5.179,67 €		
<b>IMPORTE MEDIO DE TRANSFERENCIA (€/ha)</b>		105,79 €	105,79 €	105,79 €	105,79 €	105,79 €		
<b>RECINTOS COMPROMETIDOS</b>								
<u>REF.</u>	<u>REFERENCIA SIGPAC</u>	<u>CULTIVO</u>	<u>DESCRIPCIÓN CULTIVO</u>	<u>PEND. MEDIA</u>	<u>SUP. DEC. ADMIN.</u>	<u>SUP. CERT.</u>	<u>SUP. CAMPO</u>	<u>SUP. COMPROM.</u>
				<u>S/R</u>	<u>(%)</u>	<u>(ha)</u>	<u>(ha)</u>	<u>(ha)</u>
3128948	41-078-002-00019-004	101000	OLIVAR-SIN VARIEDAD	S	24,58	0,85	0,85	0,85
3128949	41-078-002-00001-043	101000	OLIVAR-SIN VARIEDAD	S	44,80	18,93	18,93	18,93
3128950	41-078-006-00026-015	101000	OLIVAR-SIN VARIEDAD	S	22,88	0,79	0,79	0,79
3128951	41-078-002-00001-021	101000	OLIVAR-SIN VARIEDAD	S	32,07	0,06	0,06	0,06
3128953	41-078-002-00001-005	101000	OLIVAR-SIN VARIEDAD	S	38,42	6,35	6,39	6,35
3128956	41-078-002-00054-011	101000	OLIVAR-SIN VARIEDAD	S	34,99	11,63	11,63	11,63
3128957	41-078-002-00054-010	101000	OLIVAR-SIN VARIEDAD	S	21,26	10,35	10,35	10,35

**RESUMEN CRITERIOS DE SELECCIÓN**

<b>10.1.12 Agricultura de montaña con orientación ecológica en olivar</b>		<b>PUNTOS: 14,00</b>	
		<b>PUNTOS</b>	
<b>Solicitantes de la medida 11, específica para la conversión o mantenimiento en agricultura ecológica</b>		3,00	S
<b>Porcentaje de superficie determinada en zonas con limitaciones naturales u otras limitaciones específicas ubicadas en las zonas de montaña</b>		4,00	100.0%
<b>Porcentaje de superficie determinada situada en zonas RAMSAR</b>		0,00	0.0%
<b>Porcentaje de superficie determinada en zonas vulnerables a la contaminación por nitratos</b>		4,00	100.0%
<b>Mayor pendiente media</b>		3,00	35.95%
<b>Porcentaje de superficie determinada en Red Natura 2000</b>		0,00	0.0%



**DETALLE CRITERIOS DE SELECCIÓN****10.1.12 Agricultura de montaña con orientación ecológica en olivar****PUNTOS:** 14,00**Solicitantes de la medida 11, específica para la conversión o mantenimiento en agricultura ecológica****PUNTOS:** 3,00 S**Porcentaje de superficie determinada en zonas con limitaciones naturales u otras limitaciones específicas ubicadas en las zonas de montaña****PUNTOS:** 4,00 100.0%

<u>REF.</u>	<u>REFERENCIA SIGPAC</u>	<u>CULTIVO DESCRIPCIÓN CULTIVO</u>	<u>S/R</u>	<u>SUP. COMPROM. (ha)</u>	<u>SUP. CUMPLE (ha)</u>
3128953	41-078-002-00001-005	101000 OLIVAR-SIN VARIEDAD	S	6,35	6,35
3128951	41-078-002-00001-021	101000 OLIVAR-SIN VARIEDAD	S	0,06	0,06
3128949	41-078-002-00001-043	101000 OLIVAR-SIN VARIEDAD	S	18,93	18,93
3128948	41-078-002-00019-004	101000 OLIVAR-SIN VARIEDAD	S	0,85	0,85
3128957	41-078-002-00054-010	101000 OLIVAR-SIN VARIEDAD	S	10,35	10,35
3128956	41-078-002-00054-011	101000 OLIVAR-SIN VARIEDAD	S	11,63	11,63
3128950	41-078-006-00026-015	101000 OLIVAR-SIN VARIEDAD	S	0,79	0,79

**Porcentaje de superficie determinada situada en zonas RAMSAR****PUNTOS:** 0,00 0.0%

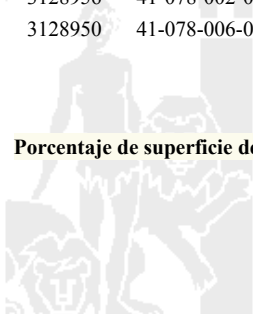
<u>REF.</u>	<u>REFERENCIA SIGPAC</u>	<u>CULTIVO DESCRIPCIÓN CULTIVO</u>	<u>S/R</u>	<u>SUP. COMPROM. (ha)</u>	<u>SUP. CUMPLE (ha)</u>
3128953	41-078-002-00001-005	101000 OLIVAR-SIN VARIEDAD	S	6,35	0,00
3128951	41-078-002-00001-021	101000 OLIVAR-SIN VARIEDAD	S	0,06	0,00
3128949	41-078-002-00001-043	101000 OLIVAR-SIN VARIEDAD	S	18,93	0,00
3128948	41-078-002-00019-004	101000 OLIVAR-SIN VARIEDAD	S	0,85	0,00
3128957	41-078-002-00054-010	101000 OLIVAR-SIN VARIEDAD	S	10,35	0,00
3128956	41-078-002-00054-011	101000 OLIVAR-SIN VARIEDAD	S	11,63	0,00
3128950	41-078-006-00026-015	101000 OLIVAR-SIN VARIEDAD	S	0,79	0,00

**Porcentaje de superficie determinada en zonas vulnerables a la contaminación por nitratos****PUNTOS:** 4,00 100.0%

<u>REF.</u>	<u>REFERENCIA SIGPAC</u>	<u>CULTIVO DESCRIPCIÓN CULTIVO</u>	<u>S/R</u>	<u>SUP. COMPROM. (ha)</u>	<u>SUP. CUMPLE (ha)</u>
3128953	41-078-002-00001-005	101000 OLIVAR-SIN VARIEDAD	S	6,35	6,35
3128951	41-078-002-00001-021	101000 OLIVAR-SIN VARIEDAD	S	0,06	0,06
3128949	41-078-002-00001-043	101000 OLIVAR-SIN VARIEDAD	S	18,93	18,93
3128948	41-078-002-00019-004	101000 OLIVAR-SIN VARIEDAD	S	0,85	0,85
3128957	41-078-002-00054-010	101000 OLIVAR-SIN VARIEDAD	S	10,35	10,35
3128956	41-078-002-00054-011	101000 OLIVAR-SIN VARIEDAD	S	11,63	11,63
3128950	41-078-006-00026-015	101000 OLIVAR-SIN VARIEDAD	S	0,79	0,79

**Mayor pendiente media****PUNTOS:** 3,00 35.95%

<u>REF.</u>	<u>REFERENCIA SIGPAC</u>	<u>CULTIVO DESCRIPCIÓN CULTIVO</u>	<u>S/R</u>	<u>PENDIENTE MEDIA (%)</u>	<u>SUP. COMPROM. (ha)</u>
3128953	41-078-002-00001-005	101000 OLIVAR-SIN VARIEDAD	S	38,42	6,35
3128951	41-078-002-00001-021	101000 OLIVAR-SIN VARIEDAD	S	32,07	0,06
3128949	41-078-002-00001-043	101000 OLIVAR-SIN VARIEDAD	S	44,80	18,93
3128948	41-078-002-00019-004	101000 OLIVAR-SIN VARIEDAD	S	24,58	0,85
3128957	41-078-002-00054-010	101000 OLIVAR-SIN VARIEDAD	S	21,26	10,35
3128956	41-078-002-00054-011	101000 OLIVAR-SIN VARIEDAD	S	34,99	11,63
3128950	41-078-006-00026-015	101000 OLIVAR-SIN VARIEDAD	S	22,88	0,79

**Porcentaje de superficie determinada en Red Natura 2000****PUNTOS:** 0,00 0.0%

<b>REF.</b>	<b>REFERENCIA SIGPAC</b>	<b>CULTIVO</b>	<b>DESCRIPCIÓN CULTIVO</b>	<b>S/R</b>	<b>SUP. COMPROM.</b> <b>(ha)</b>	<b>SUP. CUMPLE</b> <b>(ha)</b>
3128953	41-078-002-00001-005	101000	OLIVAR-SIN VARIEDAD	S	6,35	0,00
3128951	41-078-002-00001-021	101000	OLIVAR-SIN VARIEDAD	S	0,06	0,00
3128949	41-078-002-00001-043	101000	OLIVAR-SIN VARIEDAD	S	18,93	0,00
3128948	41-078-002-00019-004	101000	OLIVAR-SIN VARIEDAD	S	0,85	0,00
3128957	41-078-002-00054-010	101000	OLIVAR-SIN VARIEDAD	S	10,35	0,00
3128956	41-078-002-00054-011	101000	OLIVAR-SIN VARIEDAD	S	11,63	0,00
3128950	41-078-006-00026-015	101000	OLIVAR-SIN VARIEDAD	S	0,79	0,00



<u>APELLIDOS Y NOMBRE / RAZÓN SOCIAL</u>		<u>NIF</u>	<u>EXPEDIENTE</u>	<u>SUP. COMPROMETIDA</u>				
				<u>(ha)</u>				
BARRAGAN MARTIN JOSE MANUEL		75380775T	8024654	2.87				
<b>RESOLUCIÓN</b>								
<b>ADMITIDO</b>								
<b>IMPORTE POR ANUALIDAD</b>								
		<b>2015</b>	<b>2016</b>	<b>2017</b>	<b>2018</b>	<b>2019</b>		
<b>IMPORTE MÁXIMO SUBVENCIONABLE</b>		327,58 €	327,58 €	327,58 €	327,58 €	327,58 €		
<b>IMPORTE MEDIO DE TRANSFERENCIA (€/ha)</b>		114,14 €	114,14 €	114,14 €	114,14 €	114,14 €		
<b>RECINTOS COMPROMETIDOS</b>								
<u>REF.</u>	<u>REFERENCIA SIGPAC</u>	<u>CULTIVO</u>	<u>DESCRIPCIÓN CULTIVO</u>	<u>PEND. MEDIA</u>	<u>SUP. DEC. ADMIN.</u>	<u>SUP. CERT.</u>	<u>SUP. CAMPO</u>	<u>SUP. COMPROM.</u>
				<u>S/R</u>	<u>(%)</u>	<u>(ha)</u>	<u>(ha)</u>	<u>(ha)</u>
3113179	41-032-009-00097-007	101000	OLIVAR-SIN VARIEDAD	S	25,18	0,05	0,05	0,05
3113180	41-032-009-00097-008	101000	OLIVAR-SIN VARIEDAD	S	23,05	2,37	2,37	2,37
3113181	41-032-009-00099-001	101000	OLIVAR-SIN VARIEDAD	S	26,18	0,45	0,46	0,45

### RESUMEN CRITERIOS DE SELECCIÓN

<b>10.1.12 Agricultura de montaña con orientación ecológica en olivar</b>		<b>PUNTOS: 12,00</b>	
		<b>PUNTOS</b>	
<b>Solicitantes de la medida 11, específica para la conversión o mantenimiento en agricultura ecológica</b>		3,00	S
<b>Porcentaje de superficie determinada en zonas con limitaciones naturales u otras limitaciones específicas ubicadas en las zonas de montaña</b>		4,00	100.0%
<b>Porcentaje de superficie determinada situada en zonas RAMSAR</b>		0,00	0.0%
<b>Porcentaje de superficie determinada en zonas vulnerables a la contaminación por nitratos</b>		0,00	0.0%
<b>Mayor pendiente media</b>		1,00	23.58%
<b>Porcentaje de superficie determinada en Red Natura 2000</b>		4,00	100.0%



**DETALLE CRITERIOS DE SELECCIÓN****10.1.12 Agricultura de montaña con orientación ecológica en olivar****PUNTOS:** 12,00**Solicitantes de la medida 11, específica para la conversión o mantenimiento en agricultura ecológica****PUNTOS:** 3,00 S**Porcentaje de superficie determinada en zonas con limitaciones naturales u otras limitaciones específicas ubicadas en las zonas de montaña****PUNTOS:** 4,00 100.0%

<u>REF.</u>	<u>REFERENCIA SIGPAC</u>	<u>CULTIVO</u>	<u>DESCRIPCIÓN CULTIVO</u>	<u>S/R</u>	<u>SUP. COMPROM.</u> <u>(ha)</u>	<u>SUP. CUMPLE</u> <u>(ha)</u>
3113179	41-032-009-00097-007	101000	OLIVAR-SIN VARIEDAD	S	0,05	0,05
3113180	41-032-009-00097-008	101000	OLIVAR-SIN VARIEDAD	S	2,37	2,37
3113181	41-032-009-00099-001	101000	OLIVAR-SIN VARIEDAD	S	0,45	0,45

**Porcentaje de superficie determinada situada en zonas RAMSAR****PUNTOS:** 0,00 0.0%

<u>REF.</u>	<u>REFERENCIA SIGPAC</u>	<u>CULTIVO</u>	<u>DESCRIPCIÓN CULTIVO</u>	<u>S/R</u>	<u>SUP. COMPROM.</u> <u>(ha)</u>	<u>SUP. CUMPLE</u> <u>(ha)</u>
3113179	41-032-009-00097-007	101000	OLIVAR-SIN VARIEDAD	S	0,05	0,00
3113180	41-032-009-00097-008	101000	OLIVAR-SIN VARIEDAD	S	2,37	0,00
3113181	41-032-009-00099-001	101000	OLIVAR-SIN VARIEDAD	S	0,45	0,00

**Porcentaje de superficie determinada en zonas vulnerables a la contaminación por nitratos****PUNTOS:** 0,00 0.0%

<u>REF.</u>	<u>REFERENCIA SIGPAC</u>	<u>CULTIVO</u>	<u>DESCRIPCIÓN CULTIVO</u>	<u>S/R</u>	<u>SUP. COMPROM.</u> <u>(ha)</u>	<u>SUP. CUMPLE</u> <u>(ha)</u>
3113179	41-032-009-00097-007	101000	OLIVAR-SIN VARIEDAD	S	0,05	0,00
3113180	41-032-009-00097-008	101000	OLIVAR-SIN VARIEDAD	S	2,37	0,00
3113181	41-032-009-00099-001	101000	OLIVAR-SIN VARIEDAD	S	0,45	0,00

**Mayor pendiente media****PUNTOS:** 1,00 23.58%

<u>REF.</u>	<u>REFERENCIA SIGPAC</u>	<u>CULTIVO</u>	<u>DESCRIPCIÓN CULTIVO</u>	<u>S/R</u>	<u>PENDIENTE MEDIA (%)</u>	<u>SUP. COMPROM.</u> <u>(ha)</u>
3113179	41-032-009-00097-007	101000	OLIVAR-SIN VARIEDAD	S	25,18	0,05
3113180	41-032-009-00097-008	101000	OLIVAR-SIN VARIEDAD	S	23,05	2,37
3113181	41-032-009-00099-001	101000	OLIVAR-SIN VARIEDAD	S	26,18	0,45

**Porcentaje de superficie determinada en Red Natura 2000****PUNTOS:** 4,00 100.0%

<u>REF.</u>	<u>REFERENCIA SIGPAC</u>	<u>CULTIVO</u>	<u>DESCRIPCIÓN CULTIVO</u>	<u>S/R</u>	<u>SUP. COMPROM.</u> <u>(ha)</u>	<u>SUP. CUMPLE</u> <u>(ha)</u>
3113179	41-032-009-00097-007	101000	OLIVAR-SIN VARIEDAD	S	0,05	0,05
3113180	41-032-009-00097-008	101000	OLIVAR-SIN VARIEDAD	S	2,37	2,37
3113181	41-032-009-00099-001	101000	OLIVAR-SIN VARIEDAD	S	0,45	0,45





<u>APELLIDOS Y NOMBRE / RAZÓN SOCIAL</u>		<u>NIF</u>	<u>EXPEDIENTE</u>	<u>SUP. COMPROMETIDA</u>				
				<u>(ha)</u>				
BARRERA GUERRA PEDRO		27978271J	8026153	1.89				
<b>RESOLUCIÓN</b>								
ADMITIDO								
<b>IMPORTE POR ANUALIDAD</b>								
		<b>2015</b>	<b>2016</b>	<b>2017</b>	<b>2018</b>	<b>2019</b>		
IMPORTE MÁXIMO SUBVENCIONABLE		215,72 €	215,72 €	215,72 €	215,72 €	215,72 €		
IMPORTE MEDIO DE TRANSFERENCIA (€/ha)		114,14 €	114,14 €	114,14 €	114,14 €	114,14 €		
<b>RECINTOS COMPROMETIDOS</b>								
<u>REF.</u>	<u>REFERENCIA SIGPAC</u>	<u>CULTIVO</u>	<u>DESCRIPCIÓN CULTIVO</u>	<u>PEND. MEDIA</u>	<u>SUP. DEC. ADMIN.</u>	<u>SUP. CERT.</u>	<u>SUP. CAMPO</u>	<u>SUP. COMPROM.</u>
				<u>S/R</u>	<u>(%)</u>	<u>(ha)</u>	<u>(ha)</u>	<u>(ha)</u>
2359915	41-066-010-00032-007	101000	OLIVAR-SIN VARIEDAD	S	25,36	0,18	0,18	0,18
2359916	41-066-010-00032-001	101000	OLIVAR-SIN VARIEDAD	S	27,98	1,71	1,71	1,71

### RESUMEN CRITERIOS DE SELECCIÓN

<b>10.1.12 Agricultura de montaña con orientación ecológica en olivar</b>		<b>PUNTOS: 14,00</b>	
		<b>PUNTOS</b>	
Solicitantes de la medida 11, específica para la conversión o mantenimiento en agricultura ecológica		3,00	S
Porcentaje de superficie determinada en zonas con limitaciones naturales u otras limitaciones específicas ubicadas en las zonas de montaña		4,00	100.0%
Porcentaje de superficie determinada situada en zonas RAMSAR		0,00	0.0%
Porcentaje de superficie determinada en zonas vulnerables a la contaminación por nitratos		0,00	0.0%
Mayor pendiente media		3,00	27.73%
Porcentaje de superficie determinada en Red Natura 2000		4,00	100.0%



**DETALLE CRITERIOS DE SELECCIÓN****10.1.12 Agricultura de montaña con orientación ecológica en olivar****PUNTOS: 14,00****Solicitantes de la medida 11, específica para la conversión o mantenimiento en agricultura ecológica****PUNTOS: 3,00 S****Porcentaje de superficie determinada en zonas con limitaciones naturales u otras limitaciones específicas ubicadas en las zonas de montaña****PUNTOS: 4,00 100.0%**

<u>REF.</u>	<u>REFERENCIA SIGPAC</u>	<u>CULTIVO</u>	<u>DESCRIPCIÓN CULTIVO</u>	<u>S/R</u>	<u>SUP. COMPROM.</u> <u>(ha)</u>	<u>SUP. CUMPLE</u> <u>(ha)</u>
2359916	41-066-010-00032-001	101000	OLIVAR-SIN VARIEDAD	S	1,71	1,71
2359915	41-066-010-00032-007	101000	OLIVAR-SIN VARIEDAD	S	0,18	0,18

**Porcentaje de superficie determinada situada en zonas RAMSAR****PUNTOS: 0,00 0.0%**

<u>REF.</u>	<u>REFERENCIA SIGPAC</u>	<u>CULTIVO</u>	<u>DESCRIPCIÓN CULTIVO</u>	<u>S/R</u>	<u>SUP. COMPROM.</u> <u>(ha)</u>	<u>SUP. CUMPLE</u> <u>(ha)</u>
2359916	41-066-010-00032-001	101000	OLIVAR-SIN VARIEDAD	S	1,71	0,00
2359915	41-066-010-00032-007	101000	OLIVAR-SIN VARIEDAD	S	0,18	0,00

**Porcentaje de superficie determinada en zonas vulnerables a la contaminación por nitratos****PUNTOS: 0,00 0.0%**

<u>REF.</u>	<u>REFERENCIA SIGPAC</u>	<u>CULTIVO</u>	<u>DESCRIPCIÓN CULTIVO</u>	<u>S/R</u>	<u>SUP. COMPROM.</u> <u>(ha)</u>	<u>SUP. CUMPLE</u> <u>(ha)</u>
2359916	41-066-010-00032-001	101000	OLIVAR-SIN VARIEDAD	S	1,71	0,00
2359915	41-066-010-00032-007	101000	OLIVAR-SIN VARIEDAD	S	0,18	0,00

**Mayor pendiente media****PUNTOS: 3,00 27.73%**

<u>REF.</u>	<u>REFERENCIA SIGPAC</u>	<u>CULTIVO</u>	<u>DESCRIPCIÓN CULTIVO</u>	<u>S/R</u>	<u>PENDIENTE MEDIA (%)</u>	<u>SUP. COMPROM.</u> <u>(ha)</u>
2359916	41-066-010-00032-001	101000	OLIVAR-SIN VARIEDAD	S	27,98	1,71
2359915	41-066-010-00032-007	101000	OLIVAR-SIN VARIEDAD	S	25,36	0,18

**Porcentaje de superficie determinada en Red Natura 2000****PUNTOS: 4,00 100.0%**

<u>REF.</u>	<u>REFERENCIA SIGPAC</u>	<u>CULTIVO</u>	<u>DESCRIPCIÓN CULTIVO</u>	<u>S/R</u>	<u>SUP. COMPROM.</u> <u>(ha)</u>	<u>SUP. CUMPLE</u> <u>(ha)</u>
2359916	41-066-010-00032-001	101000	OLIVAR-SIN VARIEDAD	S	1,71	1,71
2359915	41-066-010-00032-007	101000	OLIVAR-SIN VARIEDAD	S	0,18	0,18



<u>APELLIDOS Y NOMBRE / RAZÓN SOCIAL</u>		<u>NIF</u>	<u>EXPEDIENTE</u>	<u>SUP. COMPROMETIDA</u>				
				<u>(ha)</u>				
BARRERA RUIZ MANUEL		28871498N	8026126	3.82				
<b>RESOLUCIÓN</b>								
<b>ADMITIDO</b>								
<b>IMPORTE POR ANUALIDAD</b>								
		<b>2015</b>	<b>2016</b>	<b>2017</b>	<b>2018</b>	<b>2019</b>		
<b>IMPORTE MÁXIMO SUBVENCIONABLE</b>		436,01 €	436,01 €	436,01 €	436,01 €	436,01 €		
<b>IMPORTE MEDIO DE TRANSFERENCIA (€/ha)</b>		114,14 €	114,14 €	114,14 €	114,14 €	114,14 €		
<b>RECINTOS COMPROMETIDOS</b>								
<u>REF.</u>	<u>REFERENCIA SIGPAC</u>	<u>CULTIVO</u>	<u>DESCRIPCIÓN CULTIVO</u>	<u>PEND. MEDIA</u>	<u>SUP. DEC. ADMIN.</u>	<u>SUP. CERT.</u>	<u>SUP. CAMPO</u>	<u>SUP. COMPROM.</u>
				<u>S/R</u>	<u>(%)</u>	<u>(ha)</u>	<u>(ha)</u>	<u>(ha)</u>
2393766	41-033-029-00015-001	101000	OLIVAR-SIN VARIEDAD	S	41,79	3,82	8,48	3,82

### RESUMEN CRITERIOS DE SELECCIÓN

<b>10.1.12 Agricultura de montaña con orientación ecológica en olivar</b>		<b>PUNTOS: 14,00</b>	
		<b>PUNTOS</b>	
Solicitantes de la medida 11, específica para la conversión o mantenimiento en agricultura ecológica		3,00	S
Porcentaje de superficie determinada en zonas con limitaciones naturales u otras limitaciones específicas ubicadas en las zonas de montaña		4,00	100.0%
Porcentaje de superficie determinada situada en zonas RAMSAR		0,00	0.0%
Porcentaje de superficie determinada en zonas vulnerables a la contaminación por nitratos		0,00	0.0%
Mayor pendiente media		3,00	41.79%
Porcentaje de superficie determinada en Red Natura 2000		4,00	100.0%



**DETALLE CRITERIOS DE SELECCIÓN****10.1.12 Agricultura de montaña con orientación ecológica en olivar****PUNTOS: 14,00****Solicitantes de la medida 11, específica para la conversión o mantenimiento en agricultura ecológica****PUNTOS: 3,00 S****Porcentaje de superficie determinada en zonas con limitaciones naturales u otras limitaciones específicas ubicadas en las zonas de montaña****PUNTOS: 4,00 100.0%**

<u>REF.</u>	<u>REFERENCIA SIGPAC</u>	<u>CULTIVO</u>	<u>DESCRIPCIÓN CULTIVO</u>	<u>S/R</u>	<u>SUP. COMPROM.</u> <u>(ha)</u>	<u>SUP. CUMPLE</u> <u>(ha)</u>
2393766	41-033-029-00015-001	101000	OLIVAR-SIN VARIEDAD	S	3,82	3,82

**Porcentaje de superficie determinada situada en zonas RAMSAR****PUNTOS: 0,00 0.0%**

<u>REF.</u>	<u>REFERENCIA SIGPAC</u>	<u>CULTIVO</u>	<u>DESCRIPCIÓN CULTIVO</u>	<u>S/R</u>	<u>SUP. COMPROM.</u> <u>(ha)</u>	<u>SUP. CUMPLE</u> <u>(ha)</u>
2393766	41-033-029-00015-001	101000	OLIVAR-SIN VARIEDAD	S	3,82	0,00

**Porcentaje de superficie determinada en zonas vulnerables a la contaminación por nitratos****PUNTOS: 0,00 0.0%**

<u>REF.</u>	<u>REFERENCIA SIGPAC</u>	<u>CULTIVO</u>	<u>DESCRIPCIÓN CULTIVO</u>	<u>S/R</u>	<u>SUP. COMPROM.</u> <u>(ha)</u>	<u>SUP. CUMPLE</u> <u>(ha)</u>
2393766	41-033-029-00015-001	101000	OLIVAR-SIN VARIEDAD	S	3,82	0,00

**Mayor pendiente media****PUNTOS: 3,00 41.79%**

<u>REF.</u>	<u>REFERENCIA SIGPAC</u>	<u>CULTIVO</u>	<u>DESCRIPCIÓN CULTIVO</u>	<u>S/R</u>	<u>PENDIENTE MEDIA (%)</u>	<u>SUP. COMPROM.</u> <u>(ha)</u>
2393766	41-033-029-00015-001	101000	OLIVAR-SIN VARIEDAD	S	41,79	3,82

**Porcentaje de superficie determinada en Red Natura 2000****PUNTOS: 4,00 100.0%**

<u>REF.</u>	<u>REFERENCIA SIGPAC</u>	<u>CULTIVO</u>	<u>DESCRIPCIÓN CULTIVO</u>	<u>S/R</u>	<u>SUP. COMPROM.</u> <u>(ha)</u>	<u>SUP. CUMPLE</u> <u>(ha)</u>
2393766	41-033-029-00015-001	101000	OLIVAR-SIN VARIEDAD	S	3,82	3,82



<u>APELLIDOS Y NOMBRE / RAZÓN SOCIAL</u>		<u>NIF</u>	<u>EXPEDIENTE</u>	<u>SUP. COMPROMETIDA</u>				
				<u>(ha)</u>				
BARRERA ULLOA ISIDRO		07491128M	8029721	8.52				
<b>RESOLUCIÓN</b>								
<b>ADMITIDO</b>								
<b>IMPORTE POR ANUALIDAD</b>								
		<u>2015</u>	<u>2016</u>	<u>2017</u>	<u>2018</u>	<u>2019</u>		
IMPORTE MÁXIMO SUBVENCIONABLE		972,47 €	972,47 €	972,47 €	972,47 €	972,47 €		
IMPORTE MEDIO DE TRANSFERENCIA (€/ha)		114,14 €	114,14 €	114,14 €	114,14 €	114,14 €		
<b>RECINTOS COMPROMETIDOS</b>								
<u>REF.</u>	<u>REFERENCIA SIGPAC</u>	<u>CULTIVO</u>	<u>DESCRIPCIÓN CULTIVO</u>	<u>PEND. MEDIA</u>	<u>SUP. DEC. ADMIN.</u>	<u>SUP. CERT.</u>	<u>SUP. CAMPO</u>	<u>SUP. COMPROM.</u>
				<u>S/R</u>	<u>(%)</u>	<u>(ha)</u>	<u>(ha)</u>	<u>(ha)</u>
2339930	41-066-010-00019-015	101000	OLIVAR-SIN VARIEDAD	S	26,60	8,52	8,52	8,52

### RESUMEN CRITERIOS DE SELECCIÓN

<b>10.1.12 Agricultura de montaña con orientación ecológica en olivar</b>		<b>PUNTOS: 14,00</b>	
		<u>PUNTOS</u>	
Solicitantes de la medida 11, específica para la conversión o mantenimiento en agricultura ecológica		3,00	S
Porcentaje de superficie determinada en zonas con limitaciones naturales u otras limitaciones específicas ubicadas en las zonas de montaña		4,00	100.0%
Porcentaje de superficie determinada situada en zonas RAMSAR		0,00	0.0%
Porcentaje de superficie determinada en zonas vulnerables a la contaminación por nitratos		0,00	0.0%
Mayor pendiente media		3,00	26.6%
Porcentaje de superficie determinada en Red Natura 2000		4,00	100.0%



**DETALLE CRITERIOS DE SELECCIÓN****10.1.12 Agricultura de montaña con orientación ecológica en olivar****PUNTOS: 14,00****Solicitantes de la medida 11, específica para la conversión o mantenimiento en agricultura ecológica****PUNTOS: 3,00 S****Porcentaje de superficie determinada en zonas con limitaciones naturales u otras limitaciones específicas ubicadas en las zonas de montaña****PUNTOS: 4,00 100.0%**

<u>REF.</u>	<u>REFERENCIA SIGPAC</u>	<u>CULTIVO</u>	<u>DESCRIPCIÓN CULTIVO</u>	<u>S/R</u>	<u>SUP. COMPROM.</u> <u>(ha)</u>	<u>SUP. CUMPLE</u> <u>(ha)</u>
2339930	41-066-010-00019-015	101000	OLIVAR-SIN VARIEDAD	S	8,52	8,52

**Porcentaje de superficie determinada situada en zonas RAMSAR****PUNTOS: 0,00 0.0%**

<u>REF.</u>	<u>REFERENCIA SIGPAC</u>	<u>CULTIVO</u>	<u>DESCRIPCIÓN CULTIVO</u>	<u>S/R</u>	<u>SUP. COMPROM.</u> <u>(ha)</u>	<u>SUP. CUMPLE</u> <u>(ha)</u>
2339930	41-066-010-00019-015	101000	OLIVAR-SIN VARIEDAD	S	8,52	0,00

**Porcentaje de superficie determinada en zonas vulnerables a la contaminación por nitratos****PUNTOS: 0,00 0.0%**

<u>REF.</u>	<u>REFERENCIA SIGPAC</u>	<u>CULTIVO</u>	<u>DESCRIPCIÓN CULTIVO</u>	<u>S/R</u>	<u>SUP. COMPROM.</u> <u>(ha)</u>	<u>SUP. CUMPLE</u> <u>(ha)</u>
2339930	41-066-010-00019-015	101000	OLIVAR-SIN VARIEDAD	S	8,52	0,00

**Mayor pendiente media****PUNTOS: 3,00 26.6%**

<u>REF.</u>	<u>REFERENCIA SIGPAC</u>	<u>CULTIVO</u>	<u>DESCRIPCIÓN CULTIVO</u>	<u>S/R</u>	<u>PENDIENTE MEDIA (%)</u>	<u>SUP. COMPROM.</u> <u>(ha)</u>
2339930	41-066-010-00019-015	101000	OLIVAR-SIN VARIEDAD	S	26,60	8,52

**Porcentaje de superficie determinada en Red Natura 2000****PUNTOS: 4,00 100.0%**

<u>REF.</u>	<u>REFERENCIA SIGPAC</u>	<u>CULTIVO</u>	<u>DESCRIPCIÓN CULTIVO</u>	<u>S/R</u>	<u>SUP. COMPROM.</u> <u>(ha)</u>	<u>SUP. CUMPLE</u> <u>(ha)</u>
2339930	41-066-010-00019-015	101000	OLIVAR-SIN VARIEDAD	S	8,52	8,52



<u>APELLIDOS Y NOMBRE / RAZÓN SOCIAL</u>		<u>NIF</u>	<u>EXPEDIENTE</u>	<u>SUP. COMPROMETIDA</u>				
				<u>(ha)</u>				
BENDALA GARCIA MARIA DEL CARMEN		50268475C	8023227	14.89				
<b>RESOLUCIÓN</b>								
<b>ADMITIDO</b>								
<b>IMPORTE POR ANUALIDAD</b>								
		<u>2015</u>	<u>2016</u>	<u>2017</u>	<u>2018</u>	<u>2019</u>		
IMPORTE MÁXIMO SUBVENCIONABLE		1.699,54 €	1.699,54 €	1.699,54 €	1.699,54 €	1.699,54 €		
IMPORTE MEDIO DE TRANSFERENCIA (€/ha)		114,14 €	114,14 €	114,14 €	114,14 €	114,14 €		
<b>RECINTOS COMPROMETIDOS</b>								
<u>REF.</u>	<u>REFERENCIA SIGPAC</u>	<u>CULTIVO</u>	<u>DESCRIPCIÓN CULTIVO</u>	<u>PEND. MEDIA</u>	<u>SUP. DEC. ADMIN.</u>	<u>SUP. CERT.</u>	<u>SUP. CAMPO</u>	<u>SUP. COMPROM.</u>
				<u>S/R</u>	<u>(%)</u>	<u>(ha)</u>	<u>(ha)</u>	<u>(ha)</u>
3110466	41-032-007-00018-009	101000	OLIVAR-SIN VARIEDAD	S	33,19	14,89	14,89	14,89

### RESUMEN CRITERIOS DE SELECCIÓN

<b>10.1.12 Agricultura de montaña con orientación ecológica en olivar</b>		<b>PUNTOS: 14,00</b>	
		<u>PUNTOS</u>	
Solicitantes de la medida 11, específica para la conversión o mantenimiento en agricultura ecológica		3,00	S
Porcentaje de superficie determinada en zonas con limitaciones naturales u otras limitaciones específicas ubicadas en las zonas de montaña		4,00	100.0%
Porcentaje de superficie determinada situada en zonas RAMSAR		0,00	0.0%
Porcentaje de superficie determinada en zonas vulnerables a la contaminación por nitratos		0,00	0.0%
Mayor pendiente media		3,00	33.19%
Porcentaje de superficie determinada en Red Natura 2000		4,00	100.0%



**DETALLE CRITERIOS DE SELECCIÓN****10.1.12 Agricultura de montaña con orientación ecológica en olivar PUNTOS: 14,00**

<b>Solicitantes de la medida 11, específica para la conversión o mantenimiento en agricultura ecológica</b>						<b>PUNTOS:</b>	3,00	S
<b>Porcentaje de superficie determinada en zonas con limitaciones naturales u otras limitaciones específicas ubicadas en las zonas de montaña</b>						<b>PUNTOS:</b>	4,00	100.0%
<u>REF.</u>	<u>REFERENCIA SIGPAC</u>	<u>CULTIVO</u>	<u>DESCRIPCIÓN CULTIVO</u>	<u>S/R</u>		<u>SUP. COMPROM.</u> <u>(ha)</u>	<u>SUP. CUMPLE</u> <u>(ha)</u>	
3110466	41-032-007-00018-009	101000	OLIVAR-SIN VARIEDAD	S		14,89	14,89	
<b>Porcentaje de superficie determinada situada en zonas RAMSAR</b>						<b>PUNTOS:</b>	0,00	0.0%
<u>REF.</u>	<u>REFERENCIA SIGPAC</u>	<u>CULTIVO</u>	<u>DESCRIPCIÓN CULTIVO</u>	<u>S/R</u>		<u>SUP. COMPROM.</u> <u>(ha)</u>	<u>SUP. CUMPLE</u> <u>(ha)</u>	
3110466	41-032-007-00018-009	101000	OLIVAR-SIN VARIEDAD	S		14,89	0,00	
<b>Porcentaje de superficie determinada en zonas vulnerables a la contaminación por nitratos</b>						<b>PUNTOS:</b>	0,00	0.0%
<u>REF.</u>	<u>REFERENCIA SIGPAC</u>	<u>CULTIVO</u>	<u>DESCRIPCIÓN CULTIVO</u>	<u>S/R</u>		<u>SUP. COMPROM.</u> <u>(ha)</u>	<u>SUP. CUMPLE</u> <u>(ha)</u>	
3110466	41-032-007-00018-009	101000	OLIVAR-SIN VARIEDAD	S		14,89	0,00	
<b>Mayor pendiente media</b>						<b>PUNTOS:</b>	3,00	33.19%
<u>REF.</u>	<u>REFERENCIA SIGPAC</u>	<u>CULTIVO</u>	<u>DESCRIPCIÓN CULTIVO</u>	<u>S/R</u>	<u>PENDIENTE MEDIA (%)</u>	<u>SUP. COMPROM.</u> <u>(ha)</u>		
3110466	41-032-007-00018-009	101000	OLIVAR-SIN VARIEDAD	S	33,19	14,89		
<b>Porcentaje de superficie determinada en Red Natura 2000</b>						<b>PUNTOS:</b>	4,00	100.0%
<u>REF.</u>	<u>REFERENCIA SIGPAC</u>	<u>CULTIVO</u>	<u>DESCRIPCIÓN CULTIVO</u>	<u>S/R</u>		<u>SUP. COMPROM.</u> <u>(ha)</u>	<u>SUP. CUMPLE</u> <u>(ha)</u>	
3110466	41-032-007-00018-009	101000	OLIVAR-SIN VARIEDAD	S		14,89	14,89	





<u>APELLIDOS Y NOMBRE / RAZÓN SOCIAL</u>		<u>NIF</u>	<u>EXPEDIENTE</u>	<u>SUP. COMPROMETIDA</u>				
				<u>(ha)</u>				
BERLANGA GIL ANTONIO		28072695E	8027345	7.22				
<b>RESOLUCIÓN</b>								
<b>ADMITIDO</b>								
<b>IMPORTE POR ANUALIDAD</b>								
		<b>2015</b>	<b>2016</b>	<b>2017</b>	<b>2018</b>	<b>2019</b>		
<b>IMPORTE MÁXIMO SUBVENCIONABLE</b>		824,09 €	824,09 €	824,09 €	824,09 €	824,09 €		
<b>IMPORTE MEDIO DE TRANSFERENCIA (€/ha)</b>		114,14 €	114,14 €	114,14 €	114,14 €	114,14 €		
<b>RECINTOS COMPROMETIDOS</b>								
<u>REF.</u>	<u>REFERENCIA SIGPAC</u>	<u>CULTIVO</u>	<u>DESCRIPCIÓN CULTIVO</u>	<u>PEND. MEDIA</u>	<u>SUP. DEC. ADMIN.</u>	<u>SUP. CERT.</u>	<u>SUP. CAMPO</u>	<u>SUP. COMPROM.</u>
				<u>S/R</u>	<u>(%)</u>	<u>(ha)</u>	<u>(ha)</u>	<u>(ha)</u>
3120655	41-008-001-00056-001	101000	OLIVAR-SIN VARIEDAD	S	30,46	0,79	0,79	0,79
3120656	41-008-001-00057-001	101000	OLIVAR-SIN VARIEDAD	S	42,01	0,46	0,46	0,46
3120657	41-008-001-00040-001	101000	OLIVAR-SIN VARIEDAD	S	36,31	1,30	1,30	1,30
3120658	41-008-002-00127-001	101000	OLIVAR-SIN VARIEDAD	S	24,84	0,80	0,80	0,80
3120660	41-008-003-00232-001	101000	OLIVAR-SIN VARIEDAD	S	24,44	1,33	1,33	1,33
3120661	41-008-003-00095-001	101000	OLIVAR-SIN VARIEDAD	S	24,28	1,49	1,49	1,49
3120662	41-100-002-00044-002	101000	OLIVAR-SIN VARIEDAD	S	48,68	1,05	1,05	1,05

**RESUMEN CRITERIOS DE SELECCIÓN**

<b>10.1.12 Agricultura de montaña con orientación ecológica en olivar</b>	<b>PUNTOS: 9,85</b>	
	<b>PUNTOS</b>	
Solicitantes de la medida 11, específica para la conversión o mantenimiento en agricultura ecológica	3,00	S
Porcentaje de superficie determinada en zonas con limitaciones naturales u otras limitaciones específicas ubicadas en las zonas de montaña	3,85	85.46%
Porcentaje de superficie determinada situada en zonas RAMSAR	0,00	0.0%
Porcentaje de superficie determinada en zonas vulnerables a la contaminación por nitratos	0,00	0.0%
Mayor pendiente media	3,00	31.89%
Porcentaje de superficie determinada en Red Natura 2000	0,00	0.0%



**DETALLE CRITERIOS DE SELECCIÓN****10.1.12 Agricultura de montaña con orientación ecológica en olivar****PUNTOS: 9,85****Solicitantes de la medida 11, específica para la conversión o mantenimiento en agricultura ecológica****PUNTOS: 3,00 S****Porcentaje de superficie determinada en zonas con limitaciones naturales u otras limitaciones específicas ubicadas en las zonas de montaña****PUNTOS: 3,85 85.46%**

<u>REF.</u>	<u>REFERENCIA SIGPAC</u>	<u>CULTIVO DESCRIPCIÓN CULTIVO</u>	<u>S/R</u>	<u>SUP. COMPROM. (ha)</u>	<u>SUP. CUMPLE (ha)</u>
3120657	41-008-001-00040-001	101000 OLIVAR-SIN VARIEDAD	S	1,30	1,30
3120655	41-008-001-00056-001	101000 OLIVAR-SIN VARIEDAD	S	0,79	0,79
3120656	41-008-001-00057-001	101000 OLIVAR-SIN VARIEDAD	S	0,46	0,46
3120658	41-008-002-00127-001	101000 OLIVAR-SIN VARIEDAD	S	0,80	0,80
3120661	41-008-003-00095-001	101000 OLIVAR-SIN VARIEDAD	S	1,49	1,49
3120660	41-008-003-00232-001	101000 OLIVAR-SIN VARIEDAD	S	1,33	1,33
3120662	41-100-002-00044-002	101000 OLIVAR-SIN VARIEDAD	S	1,05	0,00

**Porcentaje de superficie determinada situada en zonas RAMSAR****PUNTOS: 0,00 0.0%**

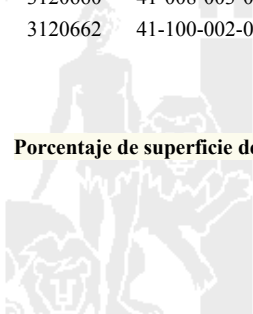
<u>REF.</u>	<u>REFERENCIA SIGPAC</u>	<u>CULTIVO DESCRIPCIÓN CULTIVO</u>	<u>S/R</u>	<u>SUP. COMPROM. (ha)</u>	<u>SUP. CUMPLE (ha)</u>
3120657	41-008-001-00040-001	101000 OLIVAR-SIN VARIEDAD	S	1,30	0,00
3120655	41-008-001-00056-001	101000 OLIVAR-SIN VARIEDAD	S	0,79	0,00
3120656	41-008-001-00057-001	101000 OLIVAR-SIN VARIEDAD	S	0,46	0,00
3120658	41-008-002-00127-001	101000 OLIVAR-SIN VARIEDAD	S	0,80	0,00
3120661	41-008-003-00095-001	101000 OLIVAR-SIN VARIEDAD	S	1,49	0,00
3120660	41-008-003-00232-001	101000 OLIVAR-SIN VARIEDAD	S	1,33	0,00
3120662	41-100-002-00044-002	101000 OLIVAR-SIN VARIEDAD	S	1,05	0,00

**Porcentaje de superficie determinada en zonas vulnerables a la contaminación por nitratos****PUNTOS: 0,00 0.0%**

<u>REF.</u>	<u>REFERENCIA SIGPAC</u>	<u>CULTIVO DESCRIPCIÓN CULTIVO</u>	<u>S/R</u>	<u>SUP. COMPROM. (ha)</u>	<u>SUP. CUMPLE (ha)</u>
3120657	41-008-001-00040-001	101000 OLIVAR-SIN VARIEDAD	S	1,30	0,00
3120655	41-008-001-00056-001	101000 OLIVAR-SIN VARIEDAD	S	0,79	0,00
3120656	41-008-001-00057-001	101000 OLIVAR-SIN VARIEDAD	S	0,46	0,00
3120658	41-008-002-00127-001	101000 OLIVAR-SIN VARIEDAD	S	0,80	0,00
3120661	41-008-003-00095-001	101000 OLIVAR-SIN VARIEDAD	S	1,49	0,00
3120660	41-008-003-00232-001	101000 OLIVAR-SIN VARIEDAD	S	1,33	0,00
3120662	41-100-002-00044-002	101000 OLIVAR-SIN VARIEDAD	S	1,05	0,00

**Mayor pendiente media****PUNTOS: 3,00 31.89%**

<u>REF.</u>	<u>REFERENCIA SIGPAC</u>	<u>CULTIVO DESCRIPCIÓN CULTIVO</u>	<u>S/R</u>	<u>PENDIENTE MEDIA (%)</u>	<u>SUP. COMPROM. (ha)</u>
3120657	41-008-001-00040-001	101000 OLIVAR-SIN VARIEDAD	S	36,31	1,30
3120655	41-008-001-00056-001	101000 OLIVAR-SIN VARIEDAD	S	30,46	0,79
3120656	41-008-001-00057-001	101000 OLIVAR-SIN VARIEDAD	S	42,01	0,46
3120658	41-008-002-00127-001	101000 OLIVAR-SIN VARIEDAD	S	24,84	0,80
3120661	41-008-003-00095-001	101000 OLIVAR-SIN VARIEDAD	S	24,28	1,49
3120660	41-008-003-00232-001	101000 OLIVAR-SIN VARIEDAD	S	24,44	1,33
3120662	41-100-002-00044-002	101000 OLIVAR-SIN VARIEDAD	S	48,68	1,05

**Porcentaje de superficie determinada en Red Natura 2000****PUNTOS: 0,00 0.0%**

<b>REF.</b>	<b>REFERENCIA SIGPAC</b>	<b>CULTIVO</b>	<b>DESCRIPCIÓN CULTIVO</b>	<b>S/R</b>	<b>SUP. COMPROM.</b> <b>(ha)</b>	<b>SUP. CUMPLE</b> <b>(ha)</b>
3120657	41-008-001-00040-001	101000	OLIVAR-SIN VARIEDAD	S	1,30	0,00
3120655	41-008-001-00056-001	101000	OLIVAR-SIN VARIEDAD	S	0,79	0,00
3120656	41-008-001-00057-001	101000	OLIVAR-SIN VARIEDAD	S	0,46	0,00
3120658	41-008-002-00127-001	101000	OLIVAR-SIN VARIEDAD	S	0,80	0,00
3120661	41-008-003-00095-001	101000	OLIVAR-SIN VARIEDAD	S	1,49	0,00
3120660	41-008-003-00232-001	101000	OLIVAR-SIN VARIEDAD	S	1,33	0,00
3120662	41-100-002-00044-002	101000	OLIVAR-SIN VARIEDAD	S	1,05	0,00



<u>APELLIDOS Y NOMBRE / RAZÓN SOCIAL</u>		<u>NIF</u>	<u>EXPEDIENTE</u>	<u>SUP. COMPROMETIDA</u>				
				<u>(ha)</u>				
BERMEJO CAMPOY VICTOR MANUEL		47503235R	8024340	4.05				
<b>RESOLUCIÓN</b>								
<b>ADMITIDO</b>								
<b>IMPORTE POR ANUALIDAD</b>								
		<b>2015</b>	<b>2016</b>	<b>2017</b>	<b>2018</b>	<b>2019</b>		
IMPORTE MÁXIMO SUBVENCIONABLE		462,27 €	462,27 €	462,27 €	462,27 €	462,27 €		
IMPORTE MEDIO DE TRANSFERENCIA (€/ha)		114,14 €	114,14 €	114,14 €	114,14 €	114,14 €		
<b>RECINTOS COMPROMETIDOS</b>								
<u>REF.</u>	<u>REFERENCIA SIGPAC</u>	<u>CULTIVO</u>	<u>DESCRIPCIÓN CULTIVO</u>	<u>PEND. MEDIA</u>	<u>SUP. DEC. ADMIN.</u>	<u>SUP. CERT.</u>	<u>SUP. CAMPO</u>	<u>SUP. COMPROM.</u>
				<u>S/R</u>	<u>(%)</u>	<u>(ha)</u>	<u>(ha)</u>	<u>(ha)</u>
2299818	41-066-010-00018-001	101000	OLIVAR-SIN VARIEDAD	S	21,39	4,05	4,05	4,05

### RESUMEN CRITERIOS DE SELECCIÓN

<b>10.1.12 Agricultura de montaña con orientación ecológica en olivar</b>		<b>PUNTOS: 12,00</b>	
		<b>PUNTOS</b>	
Solicitantes de la medida 11, específica para la conversión o mantenimiento en agricultura ecológica		3,00	S
Porcentaje de superficie determinada en zonas con limitaciones naturales u otras limitaciones específicas ubicadas en las zonas de montaña		4,00	100.0%
Porcentaje de superficie determinada situada en zonas RAMSAR		0,00	0.0%
Porcentaje de superficie determinada en zonas vulnerables a la contaminación por nitratos		0,00	0.0%
Mayor pendiente media		1,00	21.39%
Porcentaje de superficie determinada en Red Natura 2000		4,00	100.0%



**DETALLE CRITERIOS DE SELECCIÓN****10.1.12 Agricultura de montaña con orientación ecológica en olivar****PUNTOS:** 12,00**Solicitantes de la medida 11, específica para la conversión o mantenimiento en agricultura ecológica****PUNTOS:** 3,00 S**Porcentaje de superficie determinada en zonas con limitaciones naturales u otras limitaciones específicas ubicadas en las zonas de montaña****PUNTOS:** 4,00 100.0%

<u>REF.</u>	<u>REFERENCIA SIGPAC</u>	<u>CULTIVO DESCRIPCIÓN CULTIVO</u>	<u>S/R</u>	<u>SUP. COMPROM. (ha)</u>	<u>SUP. CUMPLE (ha)</u>
2299818	41-066-010-00018-001	101000 OLIVAR-SIN VARIEDAD	S	4,05	4,05

**Porcentaje de superficie determinada situada en zonas RAMSAR****PUNTOS:** 0,00 0.0%

<u>REF.</u>	<u>REFERENCIA SIGPAC</u>	<u>CULTIVO DESCRIPCIÓN CULTIVO</u>	<u>S/R</u>	<u>SUP. COMPROM. (ha)</u>	<u>SUP. CUMPLE (ha)</u>
2299818	41-066-010-00018-001	101000 OLIVAR-SIN VARIEDAD	S	4,05	0,00

**Porcentaje de superficie determinada en zonas vulnerables a la contaminación por nitratos****PUNTOS:** 0,00 0.0%

<u>REF.</u>	<u>REFERENCIA SIGPAC</u>	<u>CULTIVO DESCRIPCIÓN CULTIVO</u>	<u>S/R</u>	<u>SUP. COMPROM. (ha)</u>	<u>SUP. CUMPLE (ha)</u>
2299818	41-066-010-00018-001	101000 OLIVAR-SIN VARIEDAD	S	4,05	0,00

**Mayor pendiente media****PUNTOS:** 1,00 21.39%

<u>REF.</u>	<u>REFERENCIA SIGPAC</u>	<u>CULTIVO DESCRIPCIÓN CULTIVO</u>	<u>S/R</u>	<u>PENDIENTE MEDIA (%)</u>	<u>SUP. COMPROM. (ha)</u>
2299818	41-066-010-00018-001	101000 OLIVAR-SIN VARIEDAD	S	21,39	4,05

**Porcentaje de superficie determinada en Red Natura 2000****PUNTOS:** 4,00 100.0%

<u>REF.</u>	<u>REFERENCIA SIGPAC</u>	<u>CULTIVO DESCRIPCIÓN CULTIVO</u>	<u>S/R</u>	<u>SUP. COMPROM. (ha)</u>	<u>SUP. CUMPLE (ha)</u>
2299818	41-066-010-00018-001	101000 OLIVAR-SIN VARIEDAD	S	4,05	4,05



<u>APELLIDOS Y NOMBRE / RAZÓN SOCIAL</u>	<u>NIF</u>	<u>EXPEDIENTE</u>	<u>SUP. COMPROMETIDA (ha)</u>
BERMEJO MOLERO JACINTA	27978559W	8029732	6.6
<b>RESOLUCIÓN ADMITIDO</b>			

**IMPORTE POR ANUALIDAD**

	<u>2015</u>	<u>2016</u>	<u>2017</u>	<u>2018</u>	<u>2019</u>
IMPORTE MÁXIMO SUBVENCIONABLE	753,32 €	753,32 €	753,32 €	753,32 €	753,32 €
IMPORTE MEDIO DE TRANSFERENCIA (€/ha)	114,14 €	114,14 €	114,14 €	114,14 €	114,14 €

**RECINTOS COMPROMETIDOS**

<u>REF.</u>	<u>REFERENCIA SIGPAC</u>	<u>CULTIVO</u>	<u>DESCRIPCIÓN CULTIVO</u>	<u>PEND. MEDIA (S/R)</u>	<u>SUP. DEC. ADMIN. (ha)</u>	<u>SUP. CERT. (ha)</u>	<u>SUP. CAMPO (ha)</u>	<u>SUP. COMPROM. (ha)</u>
3132550	41-066-008-00032-001	101000	OLIVAR-SIN VARIEDAD	S	23,05	3,21	3,21	3,21
3132552	41-066-009-00116-001	101000	OLIVAR-SIN VARIEDAD	S	21,14	3,19	3,19	3,18
3132553	41-066-009-00161-001	101000	OLIVAR-SIN VARIEDAD	S	20,02	0,21	0,21	0,21

**INCIDENCIAS****INCIDENCIA DESCRIPCIÓN**

218	La superficie total declarada sobre un mismo recinto en el conjunto de los expedientes, no puede superar la superficie total que el SIGPAC establece para ese recinto. Ref:3132552 Recinto:41-066-009-00116-001 Cultivo:101000 OLIVAR-SIN VARIEDAD Secano Suma de superficies declaradas para este recinto por todos los solicitantes (Áreas):507 Superficie SIGPAC medida para este recinto (Áreas):506 Exceso de superficie declarada (Hectáreas):0,01
80405	Cultivo, variedad, regimen y/o uso del recinto SIGPAC no compatible con la operación (anexo III.I, Orden 26 mayo 2015) Ref:3132551 Recinto:41-066-008-00032-002 Cultivo:101000 OLIVAR-SIN VARIEDAD Secano Uso:FY

**RESUMEN CRITERIOS DE SELECCIÓN****10.1.12 Agricultura de montaña con orientación ecológica en olivar PUNTOS: 12,00**

	<b>PUNTOS</b>	
Solicitantes de la medida 11, específica para la conversión o mantenimiento en agricultura ecológica	3,00	S
Porcentaje de superficie determinada en zonas con limitaciones naturales u otras limitaciones específicas ubicadas en las zonas de montaña	4,00	100.0%
Porcentaje de superficie determinada situada en zonas RAMSAR	0,00	0.0%
Porcentaje de superficie determinada en zonas vulnerables a la contaminación por nitratos	0,00	0.0%
Mayor pendiente media	1,00	22.03%
Porcentaje de superficie determinada en Red Natura 2000	4,00	100.0%



**DETALLE CRITERIOS DE SELECCIÓN****10.1.12 Agricultura de montaña con orientación ecológica en olivar****PUNTOS:** 12,00**Solicitantes de la medida 11, específica para la conversión o mantenimiento en agricultura ecológica****PUNTOS:** 3,00 S**Porcentaje de superficie determinada en zonas con limitaciones naturales u otras limitaciones específicas ubicadas en las zonas de montaña****PUNTOS:** 4,00 100.0%

<u>REF.</u>	<u>REFERENCIA SIGPAC</u>	<u>CULTIVO DESCRIPCIÓN CULTIVO</u>	<u>S/R</u>	<u>SUP. COMPROM.</u> <u>(ha)</u>	<u>SUP. CUMPLE</u> <u>(ha)</u>
3132550	41-066-008-00032-001	101000 OLIVAR-SIN VARIEDAD	S	3,21	3,21
3132552	41-066-009-00116-001	101000 OLIVAR-SIN VARIEDAD	S	3,18	3,18
3132553	41-066-009-00161-001	101000 OLIVAR-SIN VARIEDAD	S	0,21	0,21

**Porcentaje de superficie determinada situada en zonas RAMSAR****PUNTOS:** 0,00 0.0%

<u>REF.</u>	<u>REFERENCIA SIGPAC</u>	<u>CULTIVO DESCRIPCIÓN CULTIVO</u>	<u>S/R</u>	<u>SUP. COMPROM.</u> <u>(ha)</u>	<u>SUP. CUMPLE</u> <u>(ha)</u>
3132550	41-066-008-00032-001	101000 OLIVAR-SIN VARIEDAD	S	3,21	0,00
3132552	41-066-009-00116-001	101000 OLIVAR-SIN VARIEDAD	S	3,18	0,00
3132553	41-066-009-00161-001	101000 OLIVAR-SIN VARIEDAD	S	0,21	0,00

**Porcentaje de superficie determinada en zonas vulnerables a la contaminación por nitratos****PUNTOS:** 0,00 0.0%

<u>REF.</u>	<u>REFERENCIA SIGPAC</u>	<u>CULTIVO DESCRIPCIÓN CULTIVO</u>	<u>S/R</u>	<u>SUP. COMPROM.</u> <u>(ha)</u>	<u>SUP. CUMPLE</u> <u>(ha)</u>
3132550	41-066-008-00032-001	101000 OLIVAR-SIN VARIEDAD	S	3,21	0,00
3132552	41-066-009-00116-001	101000 OLIVAR-SIN VARIEDAD	S	3,18	0,00
3132553	41-066-009-00161-001	101000 OLIVAR-SIN VARIEDAD	S	0,21	0,00

**Mayor pendiente media****PUNTOS:** 1,00 22.03%

<u>REF.</u>	<u>REFERENCIA SIGPAC</u>	<u>CULTIVO DESCRIPCIÓN CULTIVO</u>	<u>S/R</u>	<u>PENDIENTE MEDIA (%)</u>	<u>SUP. COMPROM.</u> <u>(ha)</u>
3132550	41-066-008-00032-001	101000 OLIVAR-SIN VARIEDAD	S	23,05	3,21
3132552	41-066-009-00116-001	101000 OLIVAR-SIN VARIEDAD	S	21,14	3,18
3132553	41-066-009-00161-001	101000 OLIVAR-SIN VARIEDAD	S	20,02	0,21

**Porcentaje de superficie determinada en Red Natura 2000****PUNTOS:** 4,00 100.0%

<u>REF.</u>	<u>REFERENCIA SIGPAC</u>	<u>CULTIVO DESCRIPCIÓN CULTIVO</u>	<u>S/R</u>	<u>SUP. COMPROM.</u> <u>(ha)</u>	<u>SUP. CUMPLE</u> <u>(ha)</u>
3132550	41-066-008-00032-001	101000 OLIVAR-SIN VARIEDAD	S	3,21	3,21
3132552	41-066-009-00116-001	101000 OLIVAR-SIN VARIEDAD	S	3,18	3,18
3132553	41-066-009-00161-001	101000 OLIVAR-SIN VARIEDAD	S	0,21	0,21



<u>APELLIDOS Y NOMBRE / RAZÓN SOCIAL</u>		<u>NIF</u>	<u>EXPEDIENTE</u>	<u>SUP. COMPROMETIDA</u>				
				<u>(ha)</u>				
BERO, S.C.		J91793158	8030012	43.85				
<b>RESOLUCIÓN</b>								
<b>ADMITIDO</b>								
<b>IMPORTE POR ANUALIDAD</b>								
		<u>2015</u>	<u>2016</u>	<u>2017</u>	<u>2018</u>	<u>2019</u>		
	IMPORTE MÁXIMO SUBVENCIONABLE	4.829,26 €	4.829,26 €	4.829,26 €	4.829,26 €	4.829,26 €		
	IMPORTE MEDIO DE TRANSFERENCIA (€/ha)	110,13 €	110,13 €	110,13 €	110,13 €	110,13 €		
<b>RECINTOS COMPROMETIDOS</b>								
<u>REF.</u>	<u>REFERENCIA SIGPAC</u>	<u>CULTIVO</u>	<u>DESCRIPCIÓN CULTIVO</u>	<u>PEND. MEDIA</u>	<u>SUP. DEC. ADMIN.</u>	<u>SUP. CERT.</u>	<u>SUP. CAMPO</u>	<u>SUP. COMPROM.</u>
				<u>S/R</u>	<u>(%)</u>	<u>(ha)</u>	<u>(ha)</u>	<u>(ha)</u>
3133551	41-033-035-00081-017	101000	OLIVAR-SIN VARIEDAD	S	22,37	43,85	43,85	43,85

### RESUMEN CRITERIOS DE SELECCIÓN

<b>10.1.12 Agricultura de montaña con orientación ecológica en olivar</b>		<b>PUNTOS: 12,00</b>	
		<b>PUNTOS</b>	
Solicitantes de la medida 11, específica para la conversión o mantenimiento en agricultura ecológica		3,00	S
Porcentaje de superficie determinada en zonas con limitaciones naturales u otras limitaciones específicas ubicadas en las zonas de montaña		4,00	100.0%
Porcentaje de superficie determinada situada en zonas RAMSAR		0,00	0.0%
Porcentaje de superficie determinada en zonas vulnerables a la contaminación por nitratos		0,00	0.0%
Mayor pendiente media		1,00	22.37%
Porcentaje de superficie determinada en Red Natura 2000		4,00	100.0%





**DETALLE CRITERIOS DE SELECCIÓN****10.1.12 Agricultura de montaña con orientación ecológica en olivar****PUNTOS: 12,00****Solicitantes de la medida 11, específica para la conversión o mantenimiento en agricultura ecológica****PUNTOS: 3,00 S****Porcentaje de superficie determinada en zonas con limitaciones naturales u otras limitaciones específicas ubicadas en las zonas de montaña****PUNTOS: 4,00 100.0%**

<u>REF.</u>	<u>REFERENCIA SIGPAC</u>	<u>CULTIVO</u>	<u>DESCRIPCIÓN CULTIVO</u>	<u>S/R</u>	<u>SUP. COMPROM. (ha)</u>	<u>SUP. CUMPLE (ha)</u>
3133551	41-033-035-00081-017	101000	OLIVAR-SIN VARIEDAD	S	43,85	43,85

**Porcentaje de superficie determinada situada en zonas RAMSAR****PUNTOS: 0,00 0.0%**

<u>REF.</u>	<u>REFERENCIA SIGPAC</u>	<u>CULTIVO</u>	<u>DESCRIPCIÓN CULTIVO</u>	<u>S/R</u>	<u>SUP. COMPROM. (ha)</u>	<u>SUP. CUMPLE (ha)</u>
3133551	41-033-035-00081-017	101000	OLIVAR-SIN VARIEDAD	S	43,85	0,00

**Porcentaje de superficie determinada en zonas vulnerables a la contaminación por nitratos****PUNTOS: 0,00 0.0%**

<u>REF.</u>	<u>REFERENCIA SIGPAC</u>	<u>CULTIVO</u>	<u>DESCRIPCIÓN CULTIVO</u>	<u>S/R</u>	<u>SUP. COMPROM. (ha)</u>	<u>SUP. CUMPLE (ha)</u>
3133551	41-033-035-00081-017	101000	OLIVAR-SIN VARIEDAD	S	43,85	0,00

**Mayor pendiente media****PUNTOS: 1,00 22.37%**

<u>REF.</u>	<u>REFERENCIA SIGPAC</u>	<u>CULTIVO</u>	<u>DESCRIPCIÓN CULTIVO</u>	<u>S/R</u>	<u>PENDIENTE MEDIA (%)</u>	<u>SUP. COMPROM. (ha)</u>
3133551	41-033-035-00081-017	101000	OLIVAR-SIN VARIEDAD	S	22,37	43,85

**Porcentaje de superficie determinada en Red Natura 2000****PUNTOS: 4,00 100.0%**

<u>REF.</u>	<u>REFERENCIA SIGPAC</u>	<u>CULTIVO</u>	<u>DESCRIPCIÓN CULTIVO</u>	<u>S/R</u>	<u>SUP. COMPROM. (ha)</u>	<u>SUP. CUMPLE (ha)</u>
3133551	41-033-035-00081-017	101000	OLIVAR-SIN VARIEDAD	S	43,85	43,85



<u>APELLIDOS Y NOMBRE / RAZÓN SOCIAL</u>		<u>NIF</u>	<u>EXPEDIENTE</u>	<u>SUP. COMPROMETIDA</u>				
				<u>(ha)</u>				
BLANCO FERNANDEZ MARIO		08702018Z	8022454	16.02				
<b>RESOLUCIÓN</b>								
<b>ADMITIDO</b>								
<b>IMPORTE POR ANUALIDAD</b>								
		<b>2015</b>	<b>2016</b>	<b>2017</b>	<b>2018</b>	<b>2019</b>		
<b>IMPORTE MÁXIMO SUBVENCIONABLE</b>		1.828,52 €	1.828,52 €	1.828,52 €	1.828,52 €	1.828,52 €		
<b>IMPORTE MEDIO DE TRANSFERENCIA (€/ha)</b>		114,14 €	114,14 €	114,14 €	114,14 €	114,14 €		
<b>RECINTOS COMPROMETIDOS</b>								
<u>REF.</u>	<u>REFERENCIA SIGPAC</u>	<u>CULTIVO</u>	<u>DESCRIPCIÓN CULTIVO</u>	<u>PEND. MEDIA</u>	<u>SUP. DEC. ADMIN.</u>	<u>SUP. CERT.</u>	<u>SUP. CAMPO</u>	<u>SUP. COMPROM.</u>
				<u>S/R</u>	<u>(%)</u>	<u>(ha)</u>	<u>(ha)</u>	<u>(ha)</u>
2286403	41-002-012-00142-001	101000	OLIVAR-SIN VARIEDAD	S	31,85	16,02	16,02	16,02

### RESUMEN CRITERIOS DE SELECCIÓN

<b>10.1.12 Agricultura de montaña con orientación ecológica en olivar</b>		<b>PUNTOS: 14,00</b>	
		<b>PUNTOS</b>	
<b>Solicitantes de la medida 11, específica para la conversión o mantenimiento en agricultura ecológica</b>		3,00	S
<b>Porcentaje de superficie determinada en zonas con limitaciones naturales u otras limitaciones específicas ubicadas en las zonas de montaña</b>		4,00	100.0%
<b>Porcentaje de superficie determinada situada en zonas RAMSAR</b>		0,00	0.0%
<b>Porcentaje de superficie determinada en zonas vulnerables a la contaminación por nitratos</b>		0,00	0.0%
<b>Mayor pendiente media</b>		3,00	31.85%
<b>Porcentaje de superficie determinada en Red Natura 2000</b>		4,00	100.0%



**DETALLE CRITERIOS DE SELECCIÓN****10.1.12 Agricultura de montaña con orientación ecológica en olivar PUNTOS: 14,00****Solicitantes de la medida 11, específica para la conversión o mantenimiento en agricultura ecológica PUNTOS: 3,00 S****Porcentaje de superficie determinada en zonas con limitaciones naturales u otras limitaciones específicas ubicadas en las zonas de montaña PUNTOS: 4,00 100.0%**

<u>REF.</u>	<u>REFERENCIA SIGPAC</u>	<u>CULTIVO</u>	<u>DESCRIPCIÓN CULTIVO</u>	<u>S/R</u>	<u>SUP. COMPROM. (ha)</u>	<u>SUP. CUMPLE (ha)</u>
2286403	41-002-012-00142-001	101000	OLIVAR-SIN VARIEDAD	S	16,02	16,02

**Porcentaje de superficie determinada situada en zonas RAMSAR PUNTOS: 0,00 0.0%**

<u>REF.</u>	<u>REFERENCIA SIGPAC</u>	<u>CULTIVO</u>	<u>DESCRIPCIÓN CULTIVO</u>	<u>S/R</u>	<u>SUP. COMPROM. (ha)</u>	<u>SUP. CUMPLE (ha)</u>
2286403	41-002-012-00142-001	101000	OLIVAR-SIN VARIEDAD	S	16,02	0,00

**Porcentaje de superficie determinada en zonas vulnerables a la contaminación por nitratos PUNTOS: 0,00 0.0%**

<u>REF.</u>	<u>REFERENCIA SIGPAC</u>	<u>CULTIVO</u>	<u>DESCRIPCIÓN CULTIVO</u>	<u>S/R</u>	<u>SUP. COMPROM. (ha)</u>	<u>SUP. CUMPLE (ha)</u>
2286403	41-002-012-00142-001	101000	OLIVAR-SIN VARIEDAD	S	16,02	0,00

**Mayor pendiente media PUNTOS: 3,00 31.85%**

<u>REF.</u>	<u>REFERENCIA SIGPAC</u>	<u>CULTIVO</u>	<u>DESCRIPCIÓN CULTIVO</u>	<u>S/R</u>	<u>PENDIENTE MEDIA (%)</u>	<u>SUP. COMPROM. (ha)</u>
2286403	41-002-012-00142-001	101000	OLIVAR-SIN VARIEDAD	S	31,85	16,02

**Porcentaje de superficie determinada en Red Natura 2000 PUNTOS: 4,00 100.0%**

<u>REF.</u>	<u>REFERENCIA SIGPAC</u>	<u>CULTIVO</u>	<u>DESCRIPCIÓN CULTIVO</u>	<u>S/R</u>	<u>SUP. COMPROM. (ha)</u>	<u>SUP. CUMPLE (ha)</u>
2286403	41-002-012-00142-001	101000	OLIVAR-SIN VARIEDAD	S	16,02	16,02



<u>APELLIDOS Y NOMBRE / RAZÓN SOCIAL</u>		<u>NIF</u>	<u>EXPEDIENTE</u>	<u>SUP. COMPROMETIDA</u>				
				<u>(ha)</u>				
BLANCO GARZON MANUEL JESUS		28472297E	8027769	1.88				
<b>RESOLUCIÓN</b>								
<b>ADMITIDO</b>								
<b>IMPORTE POR ANUALIDAD</b>								
		<b>2015</b>	<b>2016</b>	<b>2017</b>	<b>2018</b>	<b>2019</b>		
<b>IMPORTE MÁXIMO SUBVENCIONABLE</b>		214,58 €	214,58 €	214,58 €	214,58 €	214,58 €		
<b>IMPORTE MEDIO DE TRANSFERENCIA (€/ha)</b>		114,14 €	114,14 €	114,14 €	114,14 €	114,14 €		
<b>RECINTOS COMPROMETIDOS</b>								
<u>REF.</u>	<u>REFERENCIA SIGPAC</u>	<u>CULTIVO</u>	<u>DESCRIPCIÓN CULTIVO</u>	<u>PEND. MEDIA</u>	<u>SUP. DEC. ADMIN.</u>	<u>SUP. CERT.</u>	<u>SUP. CAMPO</u>	<u>SUP. COMPROM.</u>
				<u>S/R</u>	<u>(%)</u>	<u>(ha)</u>	<u>(ha)</u>	<u>(ha)</u>
2317936	41-033-026-00018-001	101000	OLIVAR-SIN VARIEDAD	S	23,14	1,88	1,88	1,88

### RESUMEN CRITERIOS DE SELECCIÓN

<b>10.1.12 Agricultura de montaña con orientación ecológica en olivar</b>		<b>PUNTOS: 12,00</b>	
		<b>PUNTOS</b>	
Solicitantes de la medida 11, específica para la conversión o mantenimiento en agricultura ecológica		3,00	S
Porcentaje de superficie determinada en zonas con limitaciones naturales u otras limitaciones específicas ubicadas en las zonas de montaña		4,00	100.0%
Porcentaje de superficie determinada situada en zonas RAMSAR		0,00	0.0%
Porcentaje de superficie determinada en zonas vulnerables a la contaminación por nitratos		0,00	0.0%
Mayor pendiente media		1,00	23.14%
Porcentaje de superficie determinada en Red Natura 2000		4,00	100.0%



**DETALLE CRITERIOS DE SELECCIÓN****10.1.12 Agricultura de montaña con orientación ecológica en olivar****PUNTOS: 12,00****Solicitantes de la medida 11, específica para la conversión o mantenimiento en agricultura ecológica****PUNTOS: 3,00 S****Porcentaje de superficie determinada en zonas con limitaciones naturales u otras limitaciones específicas ubicadas en las zonas de montaña****PUNTOS: 4,00 100.0%**

<u>REF.</u>	<u>REFERENCIA SIGPAC</u>	<u>CULTIVO DESCRIPCIÓN CULTIVO</u>	<u>S/R</u>	<u>SUP. COMPROM. (ha)</u>	<u>SUP. CUMPLE (ha)</u>
2317936	41-033-026-00018-001	101000 OLIVAR-SIN VARIEDAD	S	1,88	1,88

**Porcentaje de superficie determinada situada en zonas RAMSAR****PUNTOS: 0,00 0.0%**

<u>REF.</u>	<u>REFERENCIA SIGPAC</u>	<u>CULTIVO DESCRIPCIÓN CULTIVO</u>	<u>S/R</u>	<u>SUP. COMPROM. (ha)</u>	<u>SUP. CUMPLE (ha)</u>
2317936	41-033-026-00018-001	101000 OLIVAR-SIN VARIEDAD	S	1,88	0,00

**Porcentaje de superficie determinada en zonas vulnerables a la contaminación por nitratos****PUNTOS: 0,00 0.0%**

<u>REF.</u>	<u>REFERENCIA SIGPAC</u>	<u>CULTIVO DESCRIPCIÓN CULTIVO</u>	<u>S/R</u>	<u>SUP. COMPROM. (ha)</u>	<u>SUP. CUMPLE (ha)</u>
2317936	41-033-026-00018-001	101000 OLIVAR-SIN VARIEDAD	S	1,88	0,00

**Mayor pendiente media****PUNTOS: 1,00 23.14%**

<u>REF.</u>	<u>REFERENCIA SIGPAC</u>	<u>CULTIVO DESCRIPCIÓN CULTIVO</u>	<u>S/R</u>	<u>PENDIENTE MEDIA (%)</u>	<u>SUP. COMPROM. (ha)</u>
2317936	41-033-026-00018-001	101000 OLIVAR-SIN VARIEDAD	S	23,14	1,88

**Porcentaje de superficie determinada en Red Natura 2000****PUNTOS: 4,00 100.0%**

<u>REF.</u>	<u>REFERENCIA SIGPAC</u>	<u>CULTIVO DESCRIPCIÓN CULTIVO</u>	<u>S/R</u>	<u>SUP. COMPROM. (ha)</u>	<u>SUP. CUMPLE (ha)</u>
2317936	41-033-026-00018-001	101000 OLIVAR-SIN VARIEDAD	S	1,88	1,88



<u>APELLIDOS Y NOMBRE / RAZÓN SOCIAL</u>	<u>NIF</u>	<u>EXPEDIENTE</u>	<u>SUP. COMPROMETIDA</u>			
			<u>(ha)</u>			
BLANCO GRUESO MANUELA	28600366G	8028865	0			
<b>RESOLUCIÓN</b>						
<b>INADMITIDO</b>						
<b>IMPORTES POR ANUALIDAD</b>						
		<u>2015</u>	<u>2016</u>	<u>2017</u>	<u>2018</u>	<u>2019</u>
IMPORTE MÁXIMO SUBVENCIONABLE		0,00 €	0,00 €	0,00 €	0,00 €	0,00 €
IMPORTE MEDIO DE TRANSFERENCIA (€/ha)		0,00 €	0,00 €	0,00 €	0,00 €	0,00 €

**INCIDENCIAS****INCIDENCIA DESCRIPCIÓN**

64	La cuenta bancaria declarada no existe para el CIF/NIF del solicitante en la relación de cuentas bancarias válidas según el O.P.
218	La superficie total declarada sobre un mismo recinto en el conjunto de los expedientes, no puede superar la superficie total que el SIGPAC establece para ese recinto. Ref:2368061 Recinto:41-066-010-00011-001 Cultivo:101000 OLIVAR-SIN VARIEDAD Secano Suma de superficies declaradas para este recinto por todos los solicitantes (Áreas):252 Superficie SIGPAC medida para este recinto (Áreas):166 Exceso de superficie declarada (Hectáreas):0,86 Ref:2368066 Recinto:41-066-010-00011-001 Cultivo:101000 OLIVAR-SIN VARIEDAD Secano Suma de superficies declaradas para este recinto por todos los solicitantes (Áreas):252 Superficie SIGPAC medida para este recinto (Áreas):166 Exceso de superficie declarada (Hectáreas):0,86
80402	El solicitante no está inscrito en SIPEA como operador ecológico
80403	Explotación no inscrita en SIPEA (anexo 1, Orden 26 mayo 2015) Ref:2368066 Recinto:41-066-010-00011-001 Cultivo:101000 OLIVAR-SIN VARIEDAD Secano Ref:2368061 Recinto:41-066-010-00011-001 Cultivo:101000 OLIVAR-SIN VARIEDAD Secano Ref:2368067 Recinto:41-066-010-00013-001 Cultivo:101000 OLIVAR-SIN VARIEDAD Secano
80406	Superficie admisible para la ayuda menor que la mínima requerida (anexo 1, Orden 26 de mayo de 2015) Sup. Resuelta:0

**RESUMEN CRITERIOS DE SELECCIÓN**

<b>10.1.12 Agricultura de montaña con orientación ecológica en olivar</b>	<b>PUNTOS: 3,00</b>	
<b>Solicitantes de la medida 11, específica para la conversión o mantenimiento en agricultura ecológica</b>	<b>PUNTOS</b>	<b>S</b>
	3,00	S
<b>Porcentaje de superficie determinada en zonas con limitaciones naturales u otras limitaciones específicas ubicadas en las zonas de montaña</b>	0,00	0.0%
<b>Porcentaje de superficie determinada situada en zonas RAMSAR</b>	0,00	0.0%
<b>Porcentaje de superficie determinada en zonas vulnerables a la contaminación por nitratos</b>	0,00	0.0%
<b>Mayor pendiente media</b>	0,00	0.0%
<b>Porcentaje de superficie determinada en Red Natura 2000</b>	0,00	0.0%

**DETALLE CRITERIOS DE SELECCIÓN**

<b>10.1.12 Agricultura de montaña con orientación ecológica en olivar</b>	<b>PUNTOS: 3,00</b>	
<b>Solicitantes de la medida 11, específica para la conversión o mantenimiento en agricultura ecológica</b>	<b>PUNTOS:</b>	<b>S</b>
	3,00	S
<b>Porcentaje de superficie determinada en zonas con limitaciones naturales u otras limitaciones específicas ubicadas en las zonas de montaña</b>	<b>PUNTOS:</b>	<b>0,00 0.0%</b>
	0,00	0.0%
<b>Porcentaje de superficie determinada situada en zonas RAMSAR</b>	<b>PUNTOS:</b>	<b>0,00 0.0%</b>
	0,00	0.0%
<b>Porcentaje de superficie determinada en zonas vulnerables a la contaminación por nitratos</b>	<b>PUNTOS:</b>	<b>0,00 0.0%</b>
	0,00	0.0%
<b>Mayor pendiente media</b>	<b>PUNTOS:</b>	<b>0,00 0.0%</b>
	0,00	0.0%
<b>Porcentaje de superficie determinada en Red Natura 2000</b>	<b>PUNTOS:</b>	<b>0,00 0.0%</b>
	0,00	0.0%



<u>APELLIDOS Y NOMBRE / RAZÓN SOCIAL</u>	<u>NIF</u>	<u>EXPEDIENTE</u>	<u>SUP. COMPROMETIDA (ha)</u>
BLANCO HIDALGO JOSE ANTONIO	75432766B	8024612	21.54

**RESOLUCIÓN  
ADMITIDO**

**IMPORTE POR ANUALIDAD**

	<u>2015</u>	<u>2016</u>	<u>2017</u>	<u>2018</u>	<u>2019</u>
IMPORTE MÁXIMO SUBVENCIONABLE	2.458,58 €	2.458,58 €	2.458,58 €	2.458,58 €	2.458,58 €
IMPORTE MEDIO DE TRANSFERENCIA (€/ha)	114,14 €	114,14 €	114,14 €	114,14 €	114,14 €

**RECINTOS COMPROMETIDOS**

<u>REF.</u>	<u>REFERENCIA SIGPAC</u>	<u>CULTIVO</u>	<u>DESCRIPCIÓN CULTIVO</u>	<u>S/R</u>	<u>PEND. MEDIA (%)</u>	<u>SUP. DEC. ADMIN. (ha)</u>	<u>SUP. CERT. (ha)</u>	<u>SUP. CAMPO (ha)</u>	<u>SUP. COMPROM. (ha)</u>
3113063	41-033-034-00053-007	101000	OLIVAR-SIN VARIEDAD	S	32,85	11,68	11,68		11,68
3113064	41-033-034-00053-016	101000	OLIVAR-SIN VARIEDAD	S	29,06	2,61	2,61		2,61
3113065	41-033-047-00015-014	101000	OLIVAR-SIN VARIEDAD	S	27,52	7,25	7,25		7,25

**RESUMEN CRITERIOS DE SELECCIÓN**

**10.1.12 Agricultura de montaña con orientación ecológica en olivar** PUNTOS: 14,00

	<u>PUNTOS</u>	
Solicitantes de la medida 11, específica para la conversión o mantenimiento en agricultura ecológica	3,00	S
Porcentaje de superficie determinada en zonas con limitaciones naturales u otras limitaciones específicas ubicadas en las zonas de montaña	4,00	100.0%
Porcentaje de superficie determinada situada en zonas RAMSAR	0,00	0.0%
Porcentaje de superficie determinada en zonas vulnerables a la contaminación por nitratos	0,00	0.0%
Mayor pendiente media	3,00	30.6%
Porcentaje de superficie determinada en Red Natura 2000	4,00	100.0%



**DETALLE CRITERIOS DE SELECCIÓN****10.1.12 Agricultura de montaña con orientación ecológica en olivar****PUNTOS: 14,00****Solicitantes de la medida 11, específica para la conversión o mantenimiento en agricultura ecológica****PUNTOS: 3,00 S****Porcentaje de superficie determinada en zonas con limitaciones naturales u otras limitaciones específicas ubicadas en las zonas de montaña****PUNTOS: 4,00 100.0%**

<u>REF.</u>	<u>REFERENCIA SIGPAC</u>	<u>CULTIVO DESCRIPCIÓN CULTIVO</u>	<u>S/R</u>	<u>SUP. COMPROM.</u> <u>(ha)</u>	<u>SUP. CUMPLE</u> <u>(ha)</u>
3113063	41-033-034-00053-007	101000 OLIVAR-SIN VARIEDAD	S	11,68	11,68
3113064	41-033-034-00053-016	101000 OLIVAR-SIN VARIEDAD	S	2,61	2,61
3113065	41-033-047-00015-014	101000 OLIVAR-SIN VARIEDAD	S	7,25	7,25

**Porcentaje de superficie determinada situada en zonas RAMSAR****PUNTOS: 0,00 0.0%**

<u>REF.</u>	<u>REFERENCIA SIGPAC</u>	<u>CULTIVO DESCRIPCIÓN CULTIVO</u>	<u>S/R</u>	<u>SUP. COMPROM.</u> <u>(ha)</u>	<u>SUP. CUMPLE</u> <u>(ha)</u>
3113063	41-033-034-00053-007	101000 OLIVAR-SIN VARIEDAD	S	11,68	0,00
3113064	41-033-034-00053-016	101000 OLIVAR-SIN VARIEDAD	S	2,61	0,00
3113065	41-033-047-00015-014	101000 OLIVAR-SIN VARIEDAD	S	7,25	0,00

**Porcentaje de superficie determinada en zonas vulnerables a la contaminación por nitratos****PUNTOS: 0,00 0.0%**

<u>REF.</u>	<u>REFERENCIA SIGPAC</u>	<u>CULTIVO DESCRIPCIÓN CULTIVO</u>	<u>S/R</u>	<u>SUP. COMPROM.</u> <u>(ha)</u>	<u>SUP. CUMPLE</u> <u>(ha)</u>
3113063	41-033-034-00053-007	101000 OLIVAR-SIN VARIEDAD	S	11,68	0,00
3113064	41-033-034-00053-016	101000 OLIVAR-SIN VARIEDAD	S	2,61	0,00
3113065	41-033-047-00015-014	101000 OLIVAR-SIN VARIEDAD	S	7,25	0,00

**Mayor pendiente media****PUNTOS: 3,00 30.6%**

<u>REF.</u>	<u>REFERENCIA SIGPAC</u>	<u>CULTIVO DESCRIPCIÓN CULTIVO</u>	<u>S/R</u>	<u>PENDIENTE MEDIA (%)</u>	<u>SUP. COMPROM.</u> <u>(ha)</u>
3113063	41-033-034-00053-007	101000 OLIVAR-SIN VARIEDAD	S	32,85	11,68
3113064	41-033-034-00053-016	101000 OLIVAR-SIN VARIEDAD	S	29,06	2,61
3113065	41-033-047-00015-014	101000 OLIVAR-SIN VARIEDAD	S	27,52	7,25

**Porcentaje de superficie determinada en Red Natura 2000****PUNTOS: 4,00 100.0%**

<u>REF.</u>	<u>REFERENCIA SIGPAC</u>	<u>CULTIVO DESCRIPCIÓN CULTIVO</u>	<u>S/R</u>	<u>SUP. COMPROM.</u> <u>(ha)</u>	<u>SUP. CUMPLE</u> <u>(ha)</u>
3113063	41-033-034-00053-007	101000 OLIVAR-SIN VARIEDAD	S	11,68	11,68
3113064	41-033-034-00053-016	101000 OLIVAR-SIN VARIEDAD	S	2,61	2,61
3113065	41-033-047-00015-014	101000 OLIVAR-SIN VARIEDAD	S	7,25	7,25





<u>APELLIDOS Y NOMBRE / RAZÓN SOCIAL</u>		<u>NIF</u>	<u>EXPEDIENTE</u>	<u>SUP. COMPROMETIDA</u>				
				<u>(ha)</u>				
BLANCO VILLANUEVA DIEGO		27622962P	8024750	6.14				
<b>RESOLUCIÓN</b>								
<b>ADMITIDO</b>								
<b>IMPORTE POR ANUALIDAD</b>								
		<b>2015</b>	<b>2016</b>	<b>2017</b>	<b>2018</b>	<b>2019</b>		
IMPORTE MÁXIMO SUBVENCIONABLE		700,82 €	700,82 €	700,82 €	700,82 €	700,82 €		
IMPORTE MEDIO DE TRANSFERENCIA (€/ha)		114,14 €	114,14 €	114,14 €	114,14 €	114,14 €		
<b>RECINTOS COMPROMETIDOS</b>								
<u>REF.</u>	<u>REFERENCIA SIGPAC</u>	<u>CULTIVO</u>	<u>DESCRIPCIÓN CULTIVO</u>	<u>PEND. MEDIA</u>	<u>SUP. DEC. ADMIN.</u>	<u>SUP. CERT.</u>	<u>SUP. CAMPO</u>	<u>SUP. COMPROM.</u>
				<u>S/R</u>	<u>(%)</u>	<u>(ha)</u>	<u>(ha)</u>	<u>(ha)</u>
2302137	41-033-034-00068-001	101000	OLIVAR-SIN VARIEDAD	S	30,06	6,14	6,14	6,14

### RESUMEN CRITERIOS DE SELECCIÓN

<b>10.1.12 Agricultura de montaña con orientación ecológica en olivar</b>		<b>PUNTOS: 14,00</b>	
		<b>PUNTOS</b>	
<b>Solicitantes de la medida 11, específica para la conversión o mantenimiento en agricultura ecológica</b>		3,00	S
<b>Porcentaje de superficie determinada en zonas con limitaciones naturales u otras limitaciones específicas ubicadas en las zonas de montaña</b>		4,00	100.0%
<b>Porcentaje de superficie determinada situada en zonas RAMSAR</b>		0,00	0.0%
<b>Porcentaje de superficie determinada en zonas vulnerables a la contaminación por nitratos</b>		0,00	0.0%
<b>Mayor pendiente media</b>		3,00	30.06%
<b>Porcentaje de superficie determinada en Red Natura 2000</b>		4,00	100.0%



**DETALLE CRITERIOS DE SELECCIÓN****10.1.12 Agricultura de montaña con orientación ecológica en olivar****PUNTOS: 14,00****Solicitantes de la medida 11, específica para la conversión o mantenimiento en agricultura ecológica****PUNTOS: 3,00 S****Porcentaje de superficie determinada en zonas con limitaciones naturales u otras limitaciones específicas ubicadas en las zonas de montaña****PUNTOS: 4,00 100.0%**

<u>REF.</u>	<u>REFERENCIA SIGPAC</u>	<u>CULTIVO</u>	<u>DESCRIPCIÓN CULTIVO</u>	<u>S/R</u>	<u>SUP. COMPROM.</u> <u>(ha)</u>	<u>SUP. CUMPLE</u> <u>(ha)</u>
2302137	41-033-034-00068-001	101000	OLIVAR-SIN VARIEDAD	S	6,14	6,14

**Porcentaje de superficie determinada situada en zonas RAMSAR****PUNTOS: 0,00 0.0%**

<u>REF.</u>	<u>REFERENCIA SIGPAC</u>	<u>CULTIVO</u>	<u>DESCRIPCIÓN CULTIVO</u>	<u>S/R</u>	<u>SUP. COMPROM.</u> <u>(ha)</u>	<u>SUP. CUMPLE</u> <u>(ha)</u>
2302137	41-033-034-00068-001	101000	OLIVAR-SIN VARIEDAD	S	6,14	0,00

**Porcentaje de superficie determinada en zonas vulnerables a la contaminación por nitratos****PUNTOS: 0,00 0.0%**

<u>REF.</u>	<u>REFERENCIA SIGPAC</u>	<u>CULTIVO</u>	<u>DESCRIPCIÓN CULTIVO</u>	<u>S/R</u>	<u>SUP. COMPROM.</u> <u>(ha)</u>	<u>SUP. CUMPLE</u> <u>(ha)</u>
2302137	41-033-034-00068-001	101000	OLIVAR-SIN VARIEDAD	S	6,14	0,00

**Mayor pendiente media****PUNTOS: 3,00 30.06%**

<u>REF.</u>	<u>REFERENCIA SIGPAC</u>	<u>CULTIVO</u>	<u>DESCRIPCIÓN CULTIVO</u>	<u>S/R</u>	<u>PENDIENTE MEDIA (%)</u>	<u>SUP. COMPROM.</u> <u>(ha)</u>
2302137	41-033-034-00068-001	101000	OLIVAR-SIN VARIEDAD	S	30,06	6,14

**Porcentaje de superficie determinada en Red Natura 2000****PUNTOS: 4,00 100.0%**

<u>REF.</u>	<u>REFERENCIA SIGPAC</u>	<u>CULTIVO</u>	<u>DESCRIPCIÓN CULTIVO</u>	<u>S/R</u>	<u>SUP. COMPROM.</u> <u>(ha)</u>	<u>SUP. CUMPLE</u> <u>(ha)</u>
2302137	41-033-034-00068-001	101000	OLIVAR-SIN VARIEDAD	S	6,14	6,14



<u>APELLIDOS Y NOMBRE / RAZÓN SOCIAL</u>	<u>NIF</u>	<u>EXPEDIENTE</u>	<u>SUP. COMPROMETIDA</u>		
			<u>(ha)</u>		
BOHORQUEZ GARCIA JOSE JULIAN	27803969M	8024734	0		
<b>RESOLUCIÓN</b>					
INADMITIDO					
<b>IMPORTES POR ANUALIDAD</b>					
	<u>2015</u>	<u>2016</u>	<u>2017</u>	<u>2018</u>	<u>2019</u>
IMPORTE MÁXIMO SUBVENCIONABLE	0,00 €	0,00 €	0,00 €	0,00 €	0,00 €
IMPORTE MEDIO DE TRANSFERENCIA (€/ha)	0,00 €	0,00 €	0,00 €	0,00 €	0,00 €

**INCIDENCIAS****INCIDENCIA DESCRIPCIÓN**

80403	Explotación no inscrita en SIPEA (anexo 1, Orden 26 mayo 2015) Ref:2302108 Recinto:41-033-034-00177-007 Cultivo:101000 OLIVAR-SIN VARIEDAD Secano
80406	Superficie admisible para la ayuda menor que la mínima requerida (anexo 1, Orden 26 de mayo de 2015) Sup. Resuelta:0,39
80412	Superficie resuelta para el grupo de pago menor que la mínima requerida Ref:2302105 Recinto:41-033-034-00176-007 Cultivo:101000 OLIVAR-SIN VARIEDAD Secano Sup. Declarada:0,33 Sup. Resuelta:0,33 Ref:2302106 Recinto:41-033-034-00179-003 Cultivo:101000 OLIVAR-SIN VARIEDAD Secano Sup. Declarada:0,06 Sup. Resuelta:0,06

**RESUMEN CRITERIOS DE SELECCIÓN**

<b>10.1.12 Agricultura de montaña con orientación ecológica en olivar</b>	<b>PUNTOS: 3,00</b>	
	<u>PUNTOS</u>	
Solicitantes de la medida 11, específica para la conversión o mantenimiento en agricultura ecológica	3,00	S
Porcentaje de superficie determinada en zonas con limitaciones naturales u otras limitaciones específicas ubicadas en las zonas de montaña	0,00	0.0%
Porcentaje de superficie determinada situada en zonas RAMSAR	0,00	0.0%
Porcentaje de superficie determinada en zonas vulnerables a la contaminación por nitratos	0,00	0.0%
Mayor pendiente media	0,00	0.0%
Porcentaje de superficie determinada en Red Natura 2000	0,00	0.0%

**DETALLE CRITERIOS DE SELECCIÓN**

<b>10.1.12 Agricultura de montaña con orientación ecológica en olivar</b>	<b>PUNTOS: 3,00</b>	
	<u>PUNTOS:</u>	
Solicitantes de la medida 11, específica para la conversión o mantenimiento en agricultura ecológica	3,00	S
Porcentaje de superficie determinada en zonas con limitaciones naturales u otras limitaciones específicas ubicadas en las zonas de montaña	0,00	0.0%
Porcentaje de superficie determinada situada en zonas RAMSAR	0,00	0.0%
Porcentaje de superficie determinada en zonas vulnerables a la contaminación por nitratos	0,00	0.0%
Mayor pendiente media	0,00	0.0%
Porcentaje de superficie determinada en Red Natura 2000	0,00	0.0%



<u>APELLIDOS Y NOMBRE / RAZÓN SOCIAL</u>		<u>NIF</u>	<u>EXPEDIENTE</u>	<u>SUP. COMPROMETIDA</u>				
				<u>(ha)</u>				
BOHORQUEZ GARCIA JOSEFA		27619807G	8024650	8.89				
<b>RESOLUCIÓN</b>								
<b>ADMITIDO</b>								
<b>IMPORTE POR ANUALIDAD</b>								
		<u>2015</u>	<u>2016</u>	<u>2017</u>	<u>2018</u>	<u>2019</u>		
IMPORTE MÁXIMO SUBVENCIONABLE		1.014,70 €	1.014,70 €	1.014,70 €	1.014,70 €	1.014,70 €		
IMPORTE MEDIO DE TRANSFERENCIA (€/ha)		114,14 €	114,14 €	114,14 €	114,14 €	114,14 €		
<b>RECINTOS COMPROMETIDOS</b>								
<u>REF.</u>	<u>REFERENCIA SIGPAC</u>	<u>CULTIVO</u>	<u>DESCRIPCIÓN CULTIVO</u>	<u>PEND. MEDIA</u>	<u>SUP. DEC. ADMIN.</u>	<u>SUP. CERT.</u>	<u>SUP. CAMPO</u>	<u>SUP. COMPROM.</u>
				<u>S/R</u>	<u>(%)</u>	<u>(ha)</u>	<u>(ha)</u>	<u>(ha)</u>
2301627	41-033-034-00174-001	101000	OLIVAR-SIN VARIEDAD	S	34,16	8,89	8,89	8,89

### RESUMEN CRITERIOS DE SELECCIÓN

<b>10.1.12 Agricultura de montaña con orientación ecológica en olivar</b>		<b>PUNTOS: 14,00</b>	
		<u>PUNTOS</u>	
Solicitantes de la medida 11, específica para la conversión o mantenimiento en agricultura ecológica		3,00	S
Porcentaje de superficie determinada en zonas con limitaciones naturales u otras limitaciones específicas ubicadas en las zonas de montaña		4,00	100.0%
Porcentaje de superficie determinada situada en zonas RAMSAR		0,00	0.0%
Porcentaje de superficie determinada en zonas vulnerables a la contaminación por nitratos		0,00	0.0%
Mayor pendiente media		3,00	34.16%
Porcentaje de superficie determinada en Red Natura 2000		4,00	100.0%



**DETALLE CRITERIOS DE SELECCIÓN****10.1.12 Agricultura de montaña con orientación ecológica en olivar****PUNTOS: 14,00****Solicitantes de la medida 11, específica para la conversión o mantenimiento en agricultura ecológica****PUNTOS: 3,00 S****Porcentaje de superficie determinada en zonas con limitaciones naturales u otras limitaciones específicas ubicadas en las zonas de montaña****PUNTOS: 4,00 100.0%**

<u>REF.</u>	<u>REFERENCIA SIGPAC</u>	<u>CULTIVO</u>	<u>DESCRIPCIÓN CULTIVO</u>	<u>S/R</u>	<u>SUP. COMPROM.</u> <u>(ha)</u>	<u>SUP. CUMPLE</u> <u>(ha)</u>
2301627	41-033-034-00174-001	101000	OLIVAR-SIN VARIEDAD	S	8,89	8,89

**Porcentaje de superficie determinada situada en zonas RAMSAR****PUNTOS: 0,00 0.0%**

<u>REF.</u>	<u>REFERENCIA SIGPAC</u>	<u>CULTIVO</u>	<u>DESCRIPCIÓN CULTIVO</u>	<u>S/R</u>	<u>SUP. COMPROM.</u> <u>(ha)</u>	<u>SUP. CUMPLE</u> <u>(ha)</u>
2301627	41-033-034-00174-001	101000	OLIVAR-SIN VARIEDAD	S	8,89	0,00

**Porcentaje de superficie determinada en zonas vulnerables a la contaminación por nitratos****PUNTOS: 0,00 0.0%**

<u>REF.</u>	<u>REFERENCIA SIGPAC</u>	<u>CULTIVO</u>	<u>DESCRIPCIÓN CULTIVO</u>	<u>S/R</u>	<u>SUP. COMPROM.</u> <u>(ha)</u>	<u>SUP. CUMPLE</u> <u>(ha)</u>
2301627	41-033-034-00174-001	101000	OLIVAR-SIN VARIEDAD	S	8,89	0,00

**Mayor pendiente media****PUNTOS: 3,00 34.16%**

<u>REF.</u>	<u>REFERENCIA SIGPAC</u>	<u>CULTIVO</u>	<u>DESCRIPCIÓN CULTIVO</u>	<u>S/R</u>	<u>PENDIENTE MEDIA (%)</u>	<u>SUP. COMPROM.</u> <u>(ha)</u>
2301627	41-033-034-00174-001	101000	OLIVAR-SIN VARIEDAD	S	34,16	8,89

**Porcentaje de superficie determinada en Red Natura 2000****PUNTOS: 4,00 100.0%**

<u>REF.</u>	<u>REFERENCIA SIGPAC</u>	<u>CULTIVO</u>	<u>DESCRIPCIÓN CULTIVO</u>	<u>S/R</u>	<u>SUP. COMPROM.</u> <u>(ha)</u>	<u>SUP. CUMPLE</u> <u>(ha)</u>
2301627	41-033-034-00174-001	101000	OLIVAR-SIN VARIEDAD	S	8,89	8,89



<u>APELLIDOS Y NOMBRE / RAZÓN SOCIAL</u>		<u>NIF</u>	<u>EXPEDIENTE</u>	<u>SUP. COMPROMETIDA</u>				
				<u>(ha)</u>				
BOHORQUEZ GARCIA MARIA DEL CARMEN		27619806A	8024651	8.23				
<b>RESOLUCIÓN</b>								
<b>ADMITIDO</b>								
<b>IMPORTE POR ANUALIDAD</b>								
		<b>2015</b>	<b>2016</b>	<b>2017</b>	<b>2018</b>	<b>2019</b>		
<b>IMPORTE MÁXIMO SUBVENCIONABLE</b>		939,37 €	939,37 €	939,37 €	939,37 €	939,37 €		
<b>IMPORTE MEDIO DE TRANSFERENCIA (€/ha)</b>		114,14 €	114,14 €	114,14 €	114,14 €	114,14 €		
<b>RECINTOS COMPROMETIDOS</b>								
<u>REF.</u>	<u>REFERENCIA SIGPAC</u>	<u>CULTIVO</u>	<u>DESCRIPCIÓN CULTIVO</u>	<u>PEND. MEDIA</u>	<u>SUP. DEC. ADMIN.</u>	<u>SUP. CERT.</u>	<u>SUP. CAMPO</u>	<u>SUP. COMPROM.</u>
				<u>S/R</u>	<u>(%)</u>	<u>(ha)</u>	<u>(ha)</u>	<u>(ha)</u>
2301629	41-033-034-00175-007	101000	OLIVAR-SIN VARIEDAD	S	33,37	8,23	8,23	8,23

### RESUMEN CRITERIOS DE SELECCIÓN

<b>10.1.12 Agricultura de montaña con orientación ecológica en olivar</b>		<b>PUNTOS: 14,00</b>	
		<b>PUNTOS</b>	
<b>Solicitantes de la medida 11, específica para la conversión o mantenimiento en agricultura ecológica</b>		3,00	S
<b>Porcentaje de superficie determinada en zonas con limitaciones naturales u otras limitaciones específicas ubicadas en las zonas de montaña</b>		4,00	100.0%
<b>Porcentaje de superficie determinada situada en zonas RAMSAR</b>		0,00	0.0%
<b>Porcentaje de superficie determinada en zonas vulnerables a la contaminación por nitratos</b>		0,00	0.0%
<b>Mayor pendiente media</b>		3,00	33.37%
<b>Porcentaje de superficie determinada en Red Natura 2000</b>		4,00	100.0%



**DETALLE CRITERIOS DE SELECCIÓN****10.1.12 Agricultura de montaña con orientación ecológica en olivar****PUNTOS: 14,00****Solicitantes de la medida 11, específica para la conversión o mantenimiento en agricultura ecológica****PUNTOS: 3,00 S****Porcentaje de superficie determinada en zonas con limitaciones naturales u otras limitaciones específicas ubicadas en las zonas de montaña****PUNTOS: 4,00 100.0%**

<u>REF.</u>	<u>REFERENCIA SIGPAC</u>	<u>CULTIVO</u>	<u>DESCRIPCIÓN CULTIVO</u>	<u>S/R</u>	<u>SUP. COMPROM.</u> <u>(ha)</u>	<u>SUP. CUMPLE</u> <u>(ha)</u>
2301629	41-033-034-00175-007	101000	OLIVAR-SIN VARIEDAD	S	8,23	8,23

**Porcentaje de superficie determinada situada en zonas RAMSAR****PUNTOS: 0,00 0.0%**

<u>REF.</u>	<u>REFERENCIA SIGPAC</u>	<u>CULTIVO</u>	<u>DESCRIPCIÓN CULTIVO</u>	<u>S/R</u>	<u>SUP. COMPROM.</u> <u>(ha)</u>	<u>SUP. CUMPLE</u> <u>(ha)</u>
2301629	41-033-034-00175-007	101000	OLIVAR-SIN VARIEDAD	S	8,23	0,00

**Porcentaje de superficie determinada en zonas vulnerables a la contaminación por nitratos****PUNTOS: 0,00 0.0%**

<u>REF.</u>	<u>REFERENCIA SIGPAC</u>	<u>CULTIVO</u>	<u>DESCRIPCIÓN CULTIVO</u>	<u>S/R</u>	<u>SUP. COMPROM.</u> <u>(ha)</u>	<u>SUP. CUMPLE</u> <u>(ha)</u>
2301629	41-033-034-00175-007	101000	OLIVAR-SIN VARIEDAD	S	8,23	0,00

**Mayor pendiente media****PUNTOS: 3,00 33.37%**

<u>REF.</u>	<u>REFERENCIA SIGPAC</u>	<u>CULTIVO</u>	<u>DESCRIPCIÓN CULTIVO</u>	<u>S/R</u>	<u>PENDIENTE MEDIA (%)</u>	<u>SUP. COMPROM.</u> <u>(ha)</u>
2301629	41-033-034-00175-007	101000	OLIVAR-SIN VARIEDAD	S	33,37	8,23

**Porcentaje de superficie determinada en Red Natura 2000****PUNTOS: 4,00 100.0%**

<u>REF.</u>	<u>REFERENCIA SIGPAC</u>	<u>CULTIVO</u>	<u>DESCRIPCIÓN CULTIVO</u>	<u>S/R</u>	<u>SUP. COMPROM.</u> <u>(ha)</u>	<u>SUP. CUMPLE</u> <u>(ha)</u>
2301629	41-033-034-00175-007	101000	OLIVAR-SIN VARIEDAD	S	8,23	8,23



<u>APELLIDOS Y NOMBRE / RAZÓN SOCIAL</u>		<u>NIF</u>	<u>EXPEDIENTE</u>	<u>SUP. COMPROMETIDA</u>				
				<u>(ha)</u>				
BOHORQUEZ GARCIA MARIA DOLORES		28345618G	8024620	9.15				
<b>RESOLUCIÓN</b>								
<b>ADMITIDO</b>								
<b>IMPORTE POR ANUALIDAD</b>								
		<b>2015</b>	<b>2016</b>	<b>2017</b>	<b>2018</b>	<b>2019</b>		
<b>IMPORTE MÁXIMO SUBVENCIONABLE</b>		1.044,38 €	1.044,38 €	1.044,38 €	1.044,38 €	1.044,38 €		
<b>IMPORTE MEDIO DE TRANSFERENCIA (€/ha)</b>		114,14 €	114,14 €	114,14 €	114,14 €	114,14 €		
<b>RECINTOS COMPROMETIDOS</b>								
<u>REF.</u>	<u>REFERENCIA SIGPAC</u>	<u>CULTIVO</u>	<u>DESCRIPCIÓN CULTIVO</u>	<u>PEND. MEDIA</u>	<u>SUP. DEC. ADMIN.</u>	<u>SUP. CERT.</u>	<u>SUP. CAMPO</u>	<u>SUP. COMPROM.</u>
				<u>S/R</u>	<u>(%)</u>	<u>(ha)</u>	<u>(ha)</u>	<u>(ha)</u>
2301215	41-033-034-00026-001	101000	OLIVAR-SIN VARIEDAD	S	23,80	9,15	9,15	9,15

### RESUMEN CRITERIOS DE SELECCIÓN

<b>10.1.12 Agricultura de montaña con orientación ecológica en olivar</b>		<b>PUNTOS: 12,00</b>	
		<b>PUNTOS</b>	
<b>Solicitantes de la medida 11, específica para la conversión o mantenimiento en agricultura ecológica</b>		3,00	S
<b>Porcentaje de superficie determinada en zonas con limitaciones naturales u otras limitaciones específicas ubicadas en las zonas de montaña</b>		4,00	100.0%
<b>Porcentaje de superficie determinada situada en zonas RAMSAR</b>		0,00	0.0%
<b>Porcentaje de superficie determinada en zonas vulnerables a la contaminación por nitratos</b>		0,00	0.0%
<b>Mayor pendiente media</b>		1,00	23.8%
<b>Porcentaje de superficie determinada en Red Natura 2000</b>		4,00	100.0%





**DETALLE CRITERIOS DE SELECCIÓN****10.1.12 Agricultura de montaña con orientación ecológica en olivar****PUNTOS:** 12,00**Solicitantes de la medida 11, específica para la conversión o mantenimiento en agricultura ecológica****PUNTOS:** 3,00 S**Porcentaje de superficie determinada en zonas con limitaciones naturales u otras limitaciones específicas ubicadas en las zonas de montaña****PUNTOS:** 4,00 100.0%

<u>REF.</u>	<u>REFERENCIA SIGPAC</u>	<u>CULTIVO</u>	<u>DESCRIPCIÓN CULTIVO</u>	<u>S/R</u>	<u>SUP. COMPROM.</u> <u>(ha)</u>	<u>SUP. CUMPLE</u> <u>(ha)</u>
2301215	41-033-034-00026-001	101000	OLIVAR-SIN VARIEDAD	S	9,15	9,15

**Porcentaje de superficie determinada situada en zonas RAMSAR****PUNTOS:** 0,00 0.0%

<u>REF.</u>	<u>REFERENCIA SIGPAC</u>	<u>CULTIVO</u>	<u>DESCRIPCIÓN CULTIVO</u>	<u>S/R</u>	<u>SUP. COMPROM.</u> <u>(ha)</u>	<u>SUP. CUMPLE</u> <u>(ha)</u>
2301215	41-033-034-00026-001	101000	OLIVAR-SIN VARIEDAD	S	9,15	0,00

**Porcentaje de superficie determinada en zonas vulnerables a la contaminación por nitratos****PUNTOS:** 0,00 0.0%

<u>REF.</u>	<u>REFERENCIA SIGPAC</u>	<u>CULTIVO</u>	<u>DESCRIPCIÓN CULTIVO</u>	<u>S/R</u>	<u>SUP. COMPROM.</u> <u>(ha)</u>	<u>SUP. CUMPLE</u> <u>(ha)</u>
2301215	41-033-034-00026-001	101000	OLIVAR-SIN VARIEDAD	S	9,15	0,00

**Mayor pendiente media****PUNTOS:** 1,00 23.8%

<u>REF.</u>	<u>REFERENCIA SIGPAC</u>	<u>CULTIVO</u>	<u>DESCRIPCIÓN CULTIVO</u>	<u>S/R</u>	<u>PENDIENTE MEDIA (%)</u>	<u>SUP. COMPROM.</u> <u>(ha)</u>
2301215	41-033-034-00026-001	101000	OLIVAR-SIN VARIEDAD	S	23,80	9,15

**Porcentaje de superficie determinada en Red Natura 2000****PUNTOS:** 4,00 100.0%

<u>REF.</u>	<u>REFERENCIA SIGPAC</u>	<u>CULTIVO</u>	<u>DESCRIPCIÓN CULTIVO</u>	<u>S/R</u>	<u>SUP. COMPROM.</u> <u>(ha)</u>	<u>SUP. CUMPLE</u> <u>(ha)</u>
2301215	41-033-034-00026-001	101000	OLIVAR-SIN VARIEDAD	S	9,15	9,15



<u>APELLIDOS Y NOMBRE / RAZÓN SOCIAL</u>		<u>NIF</u>	<u>EXPEDIENTE</u>	<u>SUP. COMPROMETIDA</u>				
				<u>(ha)</u>				
BOHORQUEZ GARCIA ROSARIO		27803971F	8024733	9.54				
<b>RESOLUCIÓN</b>								
<b>ADMITIDO</b>								
<b>IMPORTE POR ANUALIDAD</b>								
		<b>2015</b>	<b>2016</b>	<b>2017</b>	<b>2018</b>	<b>2019</b>		
<b>IMPORTE MÁXIMO SUBVENCIONABLE</b>		1.088,90 €	1.088,90 €	1.088,90 €	1.088,90 €	1.088,90 €		
<b>IMPORTE MEDIO DE TRANSFERENCIA (€/ha)</b>		114,14 €	114,14 €	114,14 €	114,14 €	114,14 €		
<b>RECINTOS COMPROMETIDOS</b>								
<u>REF.</u>	<u>REFERENCIA SIGPAC</u>	<u>CULTIVO</u>	<u>DESCRIPCIÓN CULTIVO</u>	<u>PEND. MEDIA</u>	<u>SUP. DEC. ADMIN.</u>	<u>SUP. CERT.</u>	<u>SUP. CAMPO</u>	<u>SUP. COMPROM.</u>
				<u>S/R</u>	<u>(%)</u>	<u>(ha)</u>	<u>(ha)</u>	<u>(ha)</u>
2302100	41-033-034-00175-007	101000	OLIVAR-SIN VARIEDAD	S	33,37	0,48	0,48	0,48
2302101	41-033-034-00176-007	101000	OLIVAR-SIN VARIEDAD	S	33,35	8,38	8,38	8,38
2302102	41-033-034-00179-001	101000	OLIVAR-SIN VARIEDAD	S	39,30	0,68	0,68	0,68

### RESUMEN CRITERIOS DE SELECCIÓN

<b>10.1.12 Agricultura de montaña con orientación ecológica en olivar</b>		<b>PUNTOS: 14,00</b>	
		<b>PUNTOS</b>	
Solicitantes de la medida 11, específica para la conversión o mantenimiento en agricultura ecológica		3,00	S
Porcentaje de superficie determinada en zonas con limitaciones naturales u otras limitaciones específicas ubicadas en las zonas de montaña		4,00	100.0%
Porcentaje de superficie determinada situada en zonas RAMSAR		0,00	0.0%
Porcentaje de superficie determinada en zonas vulnerables a la contaminación por nitratos		0,00	0.0%
Mayor pendiente media		3,00	33.77%
Porcentaje de superficie determinada en Red Natura 2000		4,00	100.0%



**DETALLE CRITERIOS DE SELECCIÓN****10.1.12 Agricultura de montaña con orientación ecológica en olivar****PUNTOS: 14,00****Solicitantes de la medida 11, específica para la conversión o mantenimiento en agricultura ecológica****PUNTOS: 3,00 S****Porcentaje de superficie determinada en zonas con limitaciones naturales u otras limitaciones específicas ubicadas en las zonas de montaña****PUNTOS: 4,00 100.0%**

<u>REF.</u>	<u>REFERENCIA SIGPAC</u>	<u>CULTIVO DESCRIPCIÓN CULTIVO</u>	<u>S/R</u>	<u>SUP. COMPROM. (ha)</u>	<u>SUP. CUMPLE (ha)</u>
2302100	41-033-034-00175-007	101000 OLIVAR-SIN VARIEDAD	S	0,48	0,48
2302101	41-033-034-00176-007	101000 OLIVAR-SIN VARIEDAD	S	8,38	8,38
2302102	41-033-034-00179-001	101000 OLIVAR-SIN VARIEDAD	S	0,68	0,68

**Porcentaje de superficie determinada situada en zonas RAMSAR****PUNTOS: 0,00 0.0%**

<u>REF.</u>	<u>REFERENCIA SIGPAC</u>	<u>CULTIVO DESCRIPCIÓN CULTIVO</u>	<u>S/R</u>	<u>SUP. COMPROM. (ha)</u>	<u>SUP. CUMPLE (ha)</u>
2302100	41-033-034-00175-007	101000 OLIVAR-SIN VARIEDAD	S	0,48	0,00
2302101	41-033-034-00176-007	101000 OLIVAR-SIN VARIEDAD	S	8,38	0,00
2302102	41-033-034-00179-001	101000 OLIVAR-SIN VARIEDAD	S	0,68	0,00

**Porcentaje de superficie determinada en zonas vulnerables a la contaminación por nitratos****PUNTOS: 0,00 0.0%**

<u>REF.</u>	<u>REFERENCIA SIGPAC</u>	<u>CULTIVO DESCRIPCIÓN CULTIVO</u>	<u>S/R</u>	<u>SUP. COMPROM. (ha)</u>	<u>SUP. CUMPLE (ha)</u>
2302100	41-033-034-00175-007	101000 OLIVAR-SIN VARIEDAD	S	0,48	0,00
2302101	41-033-034-00176-007	101000 OLIVAR-SIN VARIEDAD	S	8,38	0,00
2302102	41-033-034-00179-001	101000 OLIVAR-SIN VARIEDAD	S	0,68	0,00

**Mayor pendiente media****PUNTOS: 3,00 33.77%**

<u>REF.</u>	<u>REFERENCIA SIGPAC</u>	<u>CULTIVO DESCRIPCIÓN CULTIVO</u>	<u>S/R</u>	<u>PENDIENTE MEDIA (%)</u>	<u>SUP. COMPROM. (ha)</u>
2302100	41-033-034-00175-007	101000 OLIVAR-SIN VARIEDAD	S	33,37	0,48
2302101	41-033-034-00176-007	101000 OLIVAR-SIN VARIEDAD	S	33,35	8,38
2302102	41-033-034-00179-001	101000 OLIVAR-SIN VARIEDAD	S	39,30	0,68

**Porcentaje de superficie determinada en Red Natura 2000****PUNTOS: 4,00 100.0%**

<u>REF.</u>	<u>REFERENCIA SIGPAC</u>	<u>CULTIVO DESCRIPCIÓN CULTIVO</u>	<u>S/R</u>	<u>SUP. COMPROM. (ha)</u>	<u>SUP. CUMPLE (ha)</u>
2302100	41-033-034-00175-007	101000 OLIVAR-SIN VARIEDAD	S	0,48	0,48
2302101	41-033-034-00176-007	101000 OLIVAR-SIN VARIEDAD	S	8,38	8,38
2302102	41-033-034-00179-001	101000 OLIVAR-SIN VARIEDAD	S	0,68	0,68



<u>APELLIDOS Y NOMBRE / RAZÓN SOCIAL</u>		<u>NIF</u>	<u>EXPEDIENTE</u>	<u>SUP. COMPROMETIDA</u>				
				<u>(ha)</u>				
BOLANCE MORALES FRANCISCO		75355209X	8021437	3.93				
<b>RESOLUCIÓN ADMITIDO</b>								
<b>IMPORTE POR ANUALIDAD</b>								
		<b>2015</b>	<b>2016</b>	<b>2017</b>	<b>2018</b>	<b>2019</b>		
IMPORTE MÁXIMO SUBVENCIONABLE		448,57 €	448,57 €	448,57 €	448,57 €	448,57 €		
IMPORTE MEDIO DE TRANSFERENCIA (€/ha)		114,14 €	114,14 €	114,14 €	114,14 €	114,14 €		
<b>RECINTOS COMPROMETIDOS</b>								
<u>REF.</u>	<u>REFERENCIA SIGPAC</u>	<u>CULTIVO</u>	<u>DESCRIPCIÓN CULTIVO</u>	<u>PEND. MEDIA</u>	<u>SUP. DEC. ADMIN.</u>	<u>SUP. CERT.</u>	<u>SUP. CAMPO</u>	<u>SUP. COMPROM.</u>
				<u>S/R</u>	<u>(%)</u>	<u>(ha)</u>	<u>(ha)</u>	<u>(ha)</u>
3124804	41-074-003-00015-002	101000	OLIVAR-SIN VARIEDAD	S	35,37	3,93	5,12	3,93

### RESUMEN CRITERIOS DE SELECCIÓN

<b>10.1.12 Agricultura de montaña con orientación ecológica en olivar</b>		<b>PUNTOS: 10,00</b>	
		<b>PUNTOS</b>	
Solicitantes de la medida 11, específica para la conversión o mantenimiento en agricultura ecológica		3,00	S
Porcentaje de superficie determinada en zonas con limitaciones naturales u otras limitaciones específicas ubicadas en las zonas de montaña		0,00	0.0%
Porcentaje de superficie determinada situada en zonas RAMSAR		0,00	0.0%
Porcentaje de superficie determinada en zonas vulnerables a la contaminación por nitratos		4,00	100.0%
Mayor pendiente media		3,00	35.37%
Porcentaje de superficie determinada en Red Natura 2000		0,00	0.0%



**DETALLE CRITERIOS DE SELECCIÓN****10.1.12 Agricultura de montaña con orientación ecológica en olivar****PUNTOS: 10,00****Solicitantes de la medida 11, específica para la conversión o mantenimiento en agricultura ecológica****PUNTOS: 3,00 S****Porcentaje de superficie determinada en zonas con limitaciones naturales u otras limitaciones específicas ubicadas en las zonas de montaña****PUNTOS: 0,00 0.0%**

<u>REF.</u>	<u>REFERENCIA SIGPAC</u>	<u>CULTIVO</u>	<u>DESCRIPCIÓN CULTIVO</u>	<u>S/R</u>	<u>SUP. COMPROM.</u> <u>(ha)</u>	<u>SUP. CUMPLE</u> <u>(ha)</u>
3124804	41-074-003-00015-002	101000	OLIVAR-SIN VARIEDAD	S	3,93	0,00

**Porcentaje de superficie determinada situada en zonas RAMSAR****PUNTOS: 0,00 0.0%**

<u>REF.</u>	<u>REFERENCIA SIGPAC</u>	<u>CULTIVO</u>	<u>DESCRIPCIÓN CULTIVO</u>	<u>S/R</u>	<u>SUP. COMPROM.</u> <u>(ha)</u>	<u>SUP. CUMPLE</u> <u>(ha)</u>
3124804	41-074-003-00015-002	101000	OLIVAR-SIN VARIEDAD	S	3,93	0,00

**Porcentaje de superficie determinada en zonas vulnerables a la contaminación por nitratos****PUNTOS: 4,00 100.0%**

<u>REF.</u>	<u>REFERENCIA SIGPAC</u>	<u>CULTIVO</u>	<u>DESCRIPCIÓN CULTIVO</u>	<u>S/R</u>	<u>SUP. COMPROM.</u> <u>(ha)</u>	<u>SUP. CUMPLE</u> <u>(ha)</u>
3124804	41-074-003-00015-002	101000	OLIVAR-SIN VARIEDAD	S	3,93	3,93

**Mayor pendiente media****PUNTOS: 3,00 35.37%**

<u>REF.</u>	<u>REFERENCIA SIGPAC</u>	<u>CULTIVO</u>	<u>DESCRIPCIÓN CULTIVO</u>	<u>S/R</u>	<u>PENDIENTE MEDIA (%)</u>	<u>SUP. COMPROM.</u> <u>(ha)</u>
3124804	41-074-003-00015-002	101000	OLIVAR-SIN VARIEDAD	S	35,37	3,93

**Porcentaje de superficie determinada en Red Natura 2000****PUNTOS: 0,00 0.0%**

<u>REF.</u>	<u>REFERENCIA SIGPAC</u>	<u>CULTIVO</u>	<u>DESCRIPCIÓN CULTIVO</u>	<u>S/R</u>	<u>SUP. COMPROM.</u> <u>(ha)</u>	<u>SUP. CUMPLE</u> <u>(ha)</u>
3124804	41-074-003-00015-002	101000	OLIVAR-SIN VARIEDAD	S	3,93	0,00



<u>APELLIDOS Y NOMBRE / RAZÓN SOCIAL</u>		<u>NIF</u>	<u>EXPEDIENTE</u>	<u>SUP. COMPROMETIDA</u>				
				<u>(ha)</u>				
BOLANCE PEREZ ISAAC		14638400G	8019856	3.97				
<b>RESOLUCIÓN</b>								
<b>ADMITIDO</b>								
<b>IMPORTE POR ANUALIDAD</b>								
		<b>2015</b>	<b>2016</b>	<b>2017</b>	<b>2018</b>	<b>2019</b>		
<b>IMPORTE MÁXIMO SUBVENCIONABLE</b>		453,14 €	453,14 €	453,14 €	453,14 €	453,14 €		
<b>IMPORTE MEDIO DE TRANSFERENCIA (€/ha)</b>		114,14 €	114,14 €	114,14 €	114,14 €	114,14 €		
<b>RECINTOS COMPROMETIDOS</b>								
<u>REF.</u>	<u>REFERENCIA SIGPAC</u>	<u>CULTIVO</u>	<u>DESCRIPCIÓN CULTIVO</u>	<u>PEND. MEDIA</u>	<u>SUP. DEC. ADMIN.</u>	<u>SUP. CERT.</u>	<u>SUP. CAMPO</u>	<u>SUP. COMPROM.</u>
				<u>S/R</u>	<u>(%)</u>	<u>(ha)</u>	<u>(ha)</u>	<u>(ha)</u>
3104144	41-078-001-00434-001	101000	OLIVAR-SIN VARIEDAD	S	34,30	3,60	3,60	3,60
3104145	41-078-001-00434-002	101000	OLIVAR-SIN VARIEDAD	S	35,67	0,37	0,37	0,37

### RESUMEN CRITERIOS DE SELECCIÓN

<b>10.1.12 Agricultura de montaña con orientación ecológica en olivar</b>		<b>PUNTOS: 14,00</b>	
		<b>PUNTOS</b>	
Solicitantes de la medida 11, específica para la conversión o mantenimiento en agricultura ecológica		3,00	S
Porcentaje de superficie determinada en zonas con limitaciones naturales u otras limitaciones específicas ubicadas en las zonas de montaña		4,00	100.0%
Porcentaje de superficie determinada situada en zonas RAMSAR		0,00	0.0%
Porcentaje de superficie determinada en zonas vulnerables a la contaminación por nitratos		4,00	100.0%
Mayor pendiente media		3,00	34.43%
Porcentaje de superficie determinada en Red Natura 2000		0,00	0.0%



**DETALLE CRITERIOS DE SELECCIÓN****10.1.12 Agricultura de montaña con orientación ecológica en olivar****PUNTOS: 14,00****Solicitantes de la medida 11, específica para la conversión o mantenimiento en agricultura ecológica****PUNTOS: 3,00 S****Porcentaje de superficie determinada en zonas con limitaciones naturales u otras limitaciones específicas ubicadas en las zonas de montaña****PUNTOS: 4,00 100.0%**

<u>REF.</u>	<u>REFERENCIA SIGPAC</u>	<u>CULTIVO</u>	<u>DESCRIPCIÓN CULTIVO</u>	<u>S/R</u>	<u>SUP. COMPROM.</u> <u>(ha)</u>	<u>SUP. CUMPLE</u> <u>(ha)</u>
3104144	41-078-001-00434-001	101000	OLIVAR-SIN VARIEDAD	S	3,60	3,60
3104145	41-078-001-00434-002	101000	OLIVAR-SIN VARIEDAD	S	0,37	0,37

**Porcentaje de superficie determinada situada en zonas RAMSAR****PUNTOS: 0,00 0.0%**

<u>REF.</u>	<u>REFERENCIA SIGPAC</u>	<u>CULTIVO</u>	<u>DESCRIPCIÓN CULTIVO</u>	<u>S/R</u>	<u>SUP. COMPROM.</u> <u>(ha)</u>	<u>SUP. CUMPLE</u> <u>(ha)</u>
3104144	41-078-001-00434-001	101000	OLIVAR-SIN VARIEDAD	S	3,60	0,00
3104145	41-078-001-00434-002	101000	OLIVAR-SIN VARIEDAD	S	0,37	0,00

**Porcentaje de superficie determinada en zonas vulnerables a la contaminación por nitratos****PUNTOS: 4,00 100.0%**

<u>REF.</u>	<u>REFERENCIA SIGPAC</u>	<u>CULTIVO</u>	<u>DESCRIPCIÓN CULTIVO</u>	<u>S/R</u>	<u>SUP. COMPROM.</u> <u>(ha)</u>	<u>SUP. CUMPLE</u> <u>(ha)</u>
3104144	41-078-001-00434-001	101000	OLIVAR-SIN VARIEDAD	S	3,60	3,60
3104145	41-078-001-00434-002	101000	OLIVAR-SIN VARIEDAD	S	0,37	0,37

**Mayor pendiente media****PUNTOS: 3,00 34.43%**

<u>REF.</u>	<u>REFERENCIA SIGPAC</u>	<u>CULTIVO</u>	<u>DESCRIPCIÓN CULTIVO</u>	<u>S/R</u>	<u>PENDIENTE MEDIA (%)</u>	<u>SUP. COMPROM.</u> <u>(ha)</u>
3104144	41-078-001-00434-001	101000	OLIVAR-SIN VARIEDAD	S	34,30	3,60
3104145	41-078-001-00434-002	101000	OLIVAR-SIN VARIEDAD	S	35,67	0,37

**Porcentaje de superficie determinada en Red Natura 2000****PUNTOS: 0,00 0.0%**

<u>REF.</u>	<u>REFERENCIA SIGPAC</u>	<u>CULTIVO</u>	<u>DESCRIPCIÓN CULTIVO</u>	<u>S/R</u>	<u>SUP. COMPROM.</u> <u>(ha)</u>	<u>SUP. CUMPLE</u> <u>(ha)</u>
3104144	41-078-001-00434-001	101000	OLIVAR-SIN VARIEDAD	S	3,60	0,00
3104145	41-078-001-00434-002	101000	OLIVAR-SIN VARIEDAD	S	0,37	0,00



<u>APELLIDOS Y NOMBRE / RAZÓN SOCIAL</u>		<u>NIF</u>	<u>EXPEDIENTE</u>	<u>SUP. COMPROMETIDA</u>				
				<u>(ha)</u>				
BOMAR QUIRURGICA S.L.		B41364753	8027517	15.2				
<b>RESOLUCIÓN</b>								
<b>ADMITIDO</b>								
<b>IMPORTE POR ANUALIDAD</b>								
		<b>2015</b>	<b>2016</b>	<b>2017</b>	<b>2018</b>	<b>2019</b>		
<b>IMPORTE MÁXIMO SUBVENCIONABLE</b>		1.734,93 €	1.734,93 €	1.734,93 €	1.734,93 €	1.734,93 €		
<b>IMPORTE MEDIO DE TRANSFERENCIA (€/ha)</b>		114,14 €	114,14 €	114,14 €	114,14 €	114,14 €		
<b>RECINTOS COMPROMETIDOS</b>								
<u>REF.</u>	<u>REFERENCIA SIGPAC</u>	<u>CULTIVO</u>	<u>DESCRIPCIÓN CULTIVO</u>	<u>PEND. MEDIA</u>	<u>SUP. DEC. ADMIN.</u>	<u>SUP. CERT.</u>	<u>SUP. CAMPO</u>	<u>SUP. COMPROM.</u>
				<u>S/R</u>	<u>(%)</u>	<u>(ha)</u>	<u>(ha)</u>	<u>(ha)</u>
3121381	41-033-023-00007-012	101000	OLIVAR-SIN VARIEDAD	S	24,53	0,50	0,50	0,50
3121382	41-033-023-00007-008	101000	OLIVAR-SIN VARIEDAD	S	29,21	13,47	13,47	13,47
3121383	41-033-023-00007-007	101000	OLIVAR-SIN VARIEDAD	S	27,63	1,23	5,06	1,23

**RESUMEN CRITERIOS DE SELECCIÓN**

<b>10.1.12 Agricultura de montaña con orientación ecológica en olivar</b>		<b>PUNTOS: 14,00</b>	
		<b>PUNTOS</b>	
<b>Solicitantes de la medida 11, específica para la conversión o mantenimiento en agricultura ecológica</b>		3,00	S
<b>Porcentaje de superficie determinada en zonas con limitaciones naturales u otras limitaciones específicas ubicadas en las zonas de montaña</b>		4,00	100.0%
<b>Porcentaje de superficie determinada situada en zonas RAMSAR</b>		0,00	0.0%
<b>Porcentaje de superficie determinada en zonas vulnerables a la contaminación por nitratos</b>		0,00	0.0%
<b>Mayor pendiente media</b>		3,00	28.93%
<b>Porcentaje de superficie determinada en Red Natura 2000</b>		4,00	100.0%





**DETALLE CRITERIOS DE SELECCIÓN****10.1.12 Agricultura de montaña con orientación ecológica en olivar****PUNTOS:** 14,00**Solicitantes de la medida 11, específica para la conversión o mantenimiento en agricultura ecológica****PUNTOS:** 3,00 S**Porcentaje de superficie determinada en zonas con limitaciones naturales u otras limitaciones específicas ubicadas en las zonas de montaña****PUNTOS:** 4,00 100.0%

<u>REF.</u>	<u>REFERENCIA SIGPAC</u>	<u>CULTIVO DESCRIPCIÓN CULTIVO</u>	<u>S/R</u>	<u>SUP. COMPROM.</u> <u>(ha)</u>	<u>SUP. CUMPLE</u> <u>(ha)</u>
3121383	41-033-023-00007-007	101000 OLIVAR-SIN VARIEDAD	S	1,23	1,23
3121382	41-033-023-00007-008	101000 OLIVAR-SIN VARIEDAD	S	13,47	13,47
3121381	41-033-023-00007-012	101000 OLIVAR-SIN VARIEDAD	S	0,50	0,50

**Porcentaje de superficie determinada situada en zonas RAMSAR****PUNTOS:** 0,00 0.0%

<u>REF.</u>	<u>REFERENCIA SIGPAC</u>	<u>CULTIVO DESCRIPCIÓN CULTIVO</u>	<u>S/R</u>	<u>SUP. COMPROM.</u> <u>(ha)</u>	<u>SUP. CUMPLE</u> <u>(ha)</u>
3121383	41-033-023-00007-007	101000 OLIVAR-SIN VARIEDAD	S	1,23	0,00
3121382	41-033-023-00007-008	101000 OLIVAR-SIN VARIEDAD	S	13,47	0,00
3121381	41-033-023-00007-012	101000 OLIVAR-SIN VARIEDAD	S	0,50	0,00

**Porcentaje de superficie determinada en zonas vulnerables a la contaminación por nitratos****PUNTOS:** 0,00 0.0%

<u>REF.</u>	<u>REFERENCIA SIGPAC</u>	<u>CULTIVO DESCRIPCIÓN CULTIVO</u>	<u>S/R</u>	<u>SUP. COMPROM.</u> <u>(ha)</u>	<u>SUP. CUMPLE</u> <u>(ha)</u>
3121383	41-033-023-00007-007	101000 OLIVAR-SIN VARIEDAD	S	1,23	0,00
3121382	41-033-023-00007-008	101000 OLIVAR-SIN VARIEDAD	S	13,47	0,00
3121381	41-033-023-00007-012	101000 OLIVAR-SIN VARIEDAD	S	0,50	0,00

**Mayor pendiente media****PUNTOS:** 3,00 28.93%

<u>REF.</u>	<u>REFERENCIA SIGPAC</u>	<u>CULTIVO DESCRIPCIÓN CULTIVO</u>	<u>S/R</u>	<u>PENDIENTE MEDIA (%)</u>	<u>SUP. COMPROM.</u> <u>(ha)</u>
3121383	41-033-023-00007-007	101000 OLIVAR-SIN VARIEDAD	S	27,63	1,23
3121382	41-033-023-00007-008	101000 OLIVAR-SIN VARIEDAD	S	29,21	13,47
3121381	41-033-023-00007-012	101000 OLIVAR-SIN VARIEDAD	S	24,53	0,50

**Porcentaje de superficie determinada en Red Natura 2000****PUNTOS:** 4,00 100.0%

<u>REF.</u>	<u>REFERENCIA SIGPAC</u>	<u>CULTIVO DESCRIPCIÓN CULTIVO</u>	<u>S/R</u>	<u>SUP. COMPROM.</u> <u>(ha)</u>	<u>SUP. CUMPLE</u> <u>(ha)</u>
3121383	41-033-023-00007-007	101000 OLIVAR-SIN VARIEDAD	S	1,23	1,23
3121382	41-033-023-00007-008	101000 OLIVAR-SIN VARIEDAD	S	13,47	13,47
3121381	41-033-023-00007-012	101000 OLIVAR-SIN VARIEDAD	S	0,50	0,50



<u>APELLIDOS Y NOMBRE / RAZÓN SOCIAL</u>		<u>NIF</u>	<u>EXPEDIENTE</u>	<u>SUP. COMPROMETIDA</u>				
				<u>(ha)</u>				
BORDONS ALBA ADOLFO		27292026L	8013693	1.4				
<b>RESOLUCIÓN</b>								
<b>ADMITIDO</b>								
<b>IMPORTE POR ANUALIDAD</b>								
		<b>2015</b>	<b>2016</b>	<b>2017</b>	<b>2018</b>	<b>2019</b>		
<b>IMPORTE MÁXIMO SUBVENCIONABLE</b>		159,80 €	159,80 €	159,80 €	159,80 €	159,80 €		
<b>IMPORTE MEDIO DE TRANSFERENCIA (€/ha)</b>		114,14 €	114,14 €	114,14 €	114,14 €	114,14 €		
<b>RECINTOS COMPROMETIDOS</b>								
<u>REF.</u>	<u>REFERENCIA SIGPAC</u>	<u>CULTIVO</u>	<u>DESCRIPCIÓN CULTIVO</u>	<u>PEND. MEDIA</u>	<u>SUP. DEC. ADMIN.</u>	<u>SUP. CERT.</u>	<u>SUP. CAMPO</u>	<u>SUP. COMPROM.</u>
				<u>S/R</u>	<u>(%)</u>	<u>(ha)</u>	<u>(ha)</u>	<u>(ha)</u>
3103180	41-032-001-00099-003	101000	OLIVAR-SIN VARIEDAD	S	24,82	1,40	1,40	1,40

### RESUMEN CRITERIOS DE SELECCIÓN

<b>10.1.12 Agricultura de montaña con orientación ecológica en olivar</b>		<b>PUNTOS: 12,00</b>	
		<b>PUNTOS</b>	
<b>Solicitantes de la medida 11, específica para la conversión o mantenimiento en agricultura ecológica</b>		3,00	S
<b>Porcentaje de superficie determinada en zonas con limitaciones naturales u otras limitaciones específicas ubicadas en las zonas de montaña</b>		4,00	100.0%
<b>Porcentaje de superficie determinada situada en zonas RAMSAR</b>		0,00	0.0%
<b>Porcentaje de superficie determinada en zonas vulnerables a la contaminación por nitratos</b>		0,00	0.0%
<b>Mayor pendiente media</b>		1,00	24.82%
<b>Porcentaje de superficie determinada en Red Natura 2000</b>		4,00	100.0%



**DETALLE CRITERIOS DE SELECCIÓN****10.1.12 Agricultura de montaña con orientación ecológica en olivar****PUNTOS:** 12,00**Solicitantes de la medida 11, específica para la conversión o mantenimiento en agricultura ecológica****PUNTOS:** 3,00 S**Porcentaje de superficie determinada en zonas con limitaciones naturales u otras limitaciones específicas ubicadas en las zonas de montaña****PUNTOS:** 4,00 100.0%

<u>REF.</u>	<u>REFERENCIA SIGPAC</u>	<u>CULTIVO</u>	<u>DESCRIPCIÓN CULTIVO</u>	<u>S/R</u>	<u>SUP. COMPROM.</u> <u>(ha)</u>	<u>SUP. CUMPLE</u> <u>(ha)</u>
3103180	41-032-001-00099-003	101000	OLIVAR-SIN VARIEDAD	S	1,40	1,40

**Porcentaje de superficie determinada situada en zonas RAMSAR****PUNTOS:** 0,00 0.0%

<u>REF.</u>	<u>REFERENCIA SIGPAC</u>	<u>CULTIVO</u>	<u>DESCRIPCIÓN CULTIVO</u>	<u>S/R</u>	<u>SUP. COMPROM.</u> <u>(ha)</u>	<u>SUP. CUMPLE</u> <u>(ha)</u>
3103180	41-032-001-00099-003	101000	OLIVAR-SIN VARIEDAD	S	1,40	0,00

**Porcentaje de superficie determinada en zonas vulnerables a la contaminación por nitratos****PUNTOS:** 0,00 0.0%

<u>REF.</u>	<u>REFERENCIA SIGPAC</u>	<u>CULTIVO</u>	<u>DESCRIPCIÓN CULTIVO</u>	<u>S/R</u>	<u>SUP. COMPROM.</u> <u>(ha)</u>	<u>SUP. CUMPLE</u> <u>(ha)</u>
3103180	41-032-001-00099-003	101000	OLIVAR-SIN VARIEDAD	S	1,40	0,00

**Mayor pendiente media****PUNTOS:** 1,00 24.82%

<u>REF.</u>	<u>REFERENCIA SIGPAC</u>	<u>CULTIVO</u>	<u>DESCRIPCIÓN CULTIVO</u>	<u>S/R</u>	<u>PENDIENTE MEDIA (%)</u>	<u>SUP. COMPROM.</u> <u>(ha)</u>
3103180	41-032-001-00099-003	101000	OLIVAR-SIN VARIEDAD	S	24,82	1,40

**Porcentaje de superficie determinada en Red Natura 2000****PUNTOS:** 4,00 100.0%

<u>REF.</u>	<u>REFERENCIA SIGPAC</u>	<u>CULTIVO</u>	<u>DESCRIPCIÓN CULTIVO</u>	<u>S/R</u>	<u>SUP. COMPROM.</u> <u>(ha)</u>	<u>SUP. CUMPLE</u> <u>(ha)</u>
3103180	41-032-001-00099-003	101000	OLIVAR-SIN VARIEDAD	S	1,40	1,40



<u>APELLIDOS Y NOMBRE / RAZÓN SOCIAL</u>		<u>NIF</u>	<u>EXPEDIENTE</u>	<u>SUP. COMPROMETIDA</u>				
				<u>(ha)</u>				
BRAVO MOLINA ENRIQUE		28478929F	8022429	3.39				
<b>RESOLUCIÓN</b>								
<b>ADMITIDO</b>								
<b>IMPORTE POR ANUALIDAD</b>								
		<b>2015</b>	<b>2016</b>	<b>2017</b>	<b>2018</b>	<b>2019</b>		
<b>IMPORTE MÁXIMO SUBVENCIONABLE</b>		386,93 €	386,93 €	386,93 €	386,93 €	386,93 €		
<b>IMPORTE MEDIO DE TRANSFERENCIA (€/ha)</b>		114,14 €	114,14 €	114,14 €	114,14 €	114,14 €		
<b>RECINTOS COMPROMETIDOS</b>								
<u>REF.</u>	<u>REFERENCIA SIGPAC</u>	<u>CULTIVO</u>	<u>DESCRIPCIÓN CULTIVO</u>	<u>PEND. MEDIA</u>	<u>SUP. DEC. ADMIN.</u>	<u>SUP. CERT.</u>	<u>SUP. CAMPO</u>	<u>SUP. COMPROM.</u>
				<u>S/R</u>	<u>(%)</u>	<u>(ha)</u>	<u>(ha)</u>	<u>(ha)</u>
2340615	41-078-004-00031-008	101000	OLIVAR-SIN VARIEDAD	S	35,23	0,50	0,50	0,50
2340616	41-078-004-00052-001	101000	OLIVAR-SIN VARIEDAD	S	21,55	0,62	0,62	0,62
2340617	41-078-004-00052-002	101000	OLIVAR-SIN VARIEDAD	S	24,67	0,54	0,54	0,54
2340618	41-078-004-00053-001	101000	OLIVAR-SIN VARIEDAD	S	27,17	1,73	1,73	1,73

### RESUMEN CRITERIOS DE SELECCIÓN

<b>10.1.12 Agricultura de montaña con orientación ecológica en olivar</b>		<b>PUNTOS: 14,00</b>
<b>Solicitantes de la medida 11, específica para la conversión o mantenimiento en agricultura ecológica</b>		<b>PUNTOS</b> 3,00 S
<b>Porcentaje de superficie determinada en zonas con limitaciones naturales u otras limitaciones específicas ubicadas en las zonas de montaña</b>		4,00 100.0%
<b>Porcentaje de superficie determinada situada en zonas RAMSAR</b>		0,00 0.0%
<b>Porcentaje de superficie determinada en zonas vulnerables a la contaminación por nitratos</b>		4,00 100.0%
<b>Mayor pendiente media</b>		3,00 26.93%
<b>Porcentaje de superficie determinada en Red Natura 2000</b>		0,00 0.0%



**DETALLE CRITERIOS DE SELECCIÓN****10.1.12 Agricultura de montaña con orientación ecológica en olivar****PUNTOS:** 14,00**Solicitantes de la medida 11, específica para la conversión o mantenimiento en agricultura ecológica****PUNTOS:** 3,00 S**Porcentaje de superficie determinada en zonas con limitaciones naturales u otras limitaciones específicas ubicadas en las zonas de montaña****PUNTOS:** 4,00 100.0%

<u>REF.</u>	<u>REFERENCIA SIGPAC</u>	<u>CULTIVO DESCRIPCIÓN CULTIVO</u>	<u>S/R</u>	<u>SUP. COMPROM.</u> <u>(ha)</u>	<u>SUP. CUMPLE</u> <u>(ha)</u>
2340615	41-078-004-00031-008	101000 OLIVAR-SIN VARIEDAD	S	0,50	0,50
2340616	41-078-004-00052-001	101000 OLIVAR-SIN VARIEDAD	S	0,62	0,62
2340617	41-078-004-00052-002	101000 OLIVAR-SIN VARIEDAD	S	0,54	0,54
2340618	41-078-004-00053-001	101000 OLIVAR-SIN VARIEDAD	S	1,73	1,73

**Porcentaje de superficie determinada situada en zonas RAMSAR****PUNTOS:** 0,00 0.0%

<u>REF.</u>	<u>REFERENCIA SIGPAC</u>	<u>CULTIVO DESCRIPCIÓN CULTIVO</u>	<u>S/R</u>	<u>SUP. COMPROM.</u> <u>(ha)</u>	<u>SUP. CUMPLE</u> <u>(ha)</u>
2340615	41-078-004-00031-008	101000 OLIVAR-SIN VARIEDAD	S	0,50	0,00
2340616	41-078-004-00052-001	101000 OLIVAR-SIN VARIEDAD	S	0,62	0,00
2340617	41-078-004-00052-002	101000 OLIVAR-SIN VARIEDAD	S	0,54	0,00
2340618	41-078-004-00053-001	101000 OLIVAR-SIN VARIEDAD	S	1,73	0,00

**Porcentaje de superficie determinada en zonas vulnerables a la contaminación por nitratos****PUNTOS:** 4,00 100.0%

<u>REF.</u>	<u>REFERENCIA SIGPAC</u>	<u>CULTIVO DESCRIPCIÓN CULTIVO</u>	<u>S/R</u>	<u>SUP. COMPROM.</u> <u>(ha)</u>	<u>SUP. CUMPLE</u> <u>(ha)</u>
2340615	41-078-004-00031-008	101000 OLIVAR-SIN VARIEDAD	S	0,50	0,50
2340616	41-078-004-00052-001	101000 OLIVAR-SIN VARIEDAD	S	0,62	0,62
2340617	41-078-004-00052-002	101000 OLIVAR-SIN VARIEDAD	S	0,54	0,54
2340618	41-078-004-00053-001	101000 OLIVAR-SIN VARIEDAD	S	1,73	1,73

**Mayor pendiente media****PUNTOS:** 3,00 26.93%

<u>REF.</u>	<u>REFERENCIA SIGPAC</u>	<u>CULTIVO DESCRIPCIÓN CULTIVO</u>	<u>S/R</u>	<u>PENDIENTE MEDIA (%)</u>	<u>SUP. COMPROM.</u> <u>(ha)</u>
2340615	41-078-004-00031-008	101000 OLIVAR-SIN VARIEDAD	S	35,23	0,50
2340616	41-078-004-00052-001	101000 OLIVAR-SIN VARIEDAD	S	21,55	0,62
2340617	41-078-004-00052-002	101000 OLIVAR-SIN VARIEDAD	S	24,67	0,54
2340618	41-078-004-00053-001	101000 OLIVAR-SIN VARIEDAD	S	27,17	1,73

**Porcentaje de superficie determinada en Red Natura 2000****PUNTOS:** 0,00 0.0%

<u>REF.</u>	<u>REFERENCIA SIGPAC</u>	<u>CULTIVO DESCRIPCIÓN CULTIVO</u>	<u>S/R</u>	<u>SUP. COMPROM.</u> <u>(ha)</u>	<u>SUP. CUMPLE</u> <u>(ha)</u>
2340615	41-078-004-00031-008	101000 OLIVAR-SIN VARIEDAD	S	0,50	0,00
2340616	41-078-004-00052-001	101000 OLIVAR-SIN VARIEDAD	S	0,62	0,00
2340617	41-078-004-00052-002	101000 OLIVAR-SIN VARIEDAD	S	0,54	0,00
2340618	41-078-004-00053-001	101000 OLIVAR-SIN VARIEDAD	S	1,73	0,00



<u>APELLIDOS Y NOMBRE / RAZÓN SOCIAL</u>		<u>NIF</u>	<u>EXPEDIENTE</u>	<u>SUP. COMPROMETIDA</u>				
				<u>(ha)</u>				
CABALLERO MIGUEL GONZALO		47511275Z	8024249	6.39				
<b>RESOLUCIÓN</b>								
<b>ADMITIDO</b>								
<b>IMPORTE POR ANUALIDAD</b>								
		<b>2015</b>	<b>2016</b>	<b>2017</b>	<b>2018</b>	<b>2019</b>		
IMPORTE MÁXIMO SUBVENCIONABLE		729,35 €	729,35 €	729,35 €	729,35 €	729,35 €		
IMPORTE MEDIO DE TRANSFERENCIA (€/ha)		114,14 €	114,14 €	114,14 €	114,14 €	114,14 €		
<b>RECINTOS COMPROMETIDOS</b>								
<u>REF.</u>	<u>REFERENCIA SIGPAC</u>	<u>CULTIVO</u>	<u>DESCRIPCIÓN CULTIVO</u>	<u>PEND. MEDIA</u>	<u>SUP. DEC. ADMIN.</u>	<u>SUP. CERT.</u>	<u>SUP. CAMPO</u>	<u>SUP. COMPROM.</u>
				<u>S/R</u>	<u>(%)</u>	<u>(ha)</u>	<u>(ha)</u>	<u>(ha)</u>
2298962	41-033-034-00012-003	101000	OLIVAR-SIN VARIEDAD	S	29,22	6,39	6,39	6,39

### RESUMEN CRITERIOS DE SELECCIÓN

<b>10.1.12 Agricultura de montaña con orientación ecológica en olivar</b>		<b>PUNTOS: 14,00</b>	
		<b>PUNTOS</b>	
Solicitantes de la medida 11, específica para la conversión o mantenimiento en agricultura ecológica		3,00	S
Porcentaje de superficie determinada en zonas con limitaciones naturales u otras limitaciones específicas ubicadas en las zonas de montaña		4,00	100.0%
Porcentaje de superficie determinada situada en zonas RAMSAR		0,00	0.0%
Porcentaje de superficie determinada en zonas vulnerables a la contaminación por nitratos		0,00	0.0%
Mayor pendiente media		3,00	29.22%
Porcentaje de superficie determinada en Red Natura 2000		4,00	100.0%



**DETALLE CRITERIOS DE SELECCIÓN****10.1.12 Agricultura de montaña con orientación ecológica en olivar****PUNTOS: 14,00****Solicitantes de la medida 11, específica para la conversión o mantenimiento en agricultura ecológica****PUNTOS: 3,00 S****Porcentaje de superficie determinada en zonas con limitaciones naturales u otras limitaciones específicas ubicadas en las zonas de montaña****PUNTOS: 4,00 100.0%**

<u>REF.</u>	<u>REFERENCIA SIGPAC</u>	<u>CULTIVO DESCRIPCIÓN CULTIVO</u>	<u>S/R</u>	<u>SUP. COMPROM. (ha)</u>	<u>SUP. CUMPLE (ha)</u>
2298962	41-033-034-00012-003	101000 OLIVAR-SIN VARIEDAD	S	6,39	6,39

**Porcentaje de superficie determinada situada en zonas RAMSAR****PUNTOS: 0,00 0.0%**

<u>REF.</u>	<u>REFERENCIA SIGPAC</u>	<u>CULTIVO DESCRIPCIÓN CULTIVO</u>	<u>S/R</u>	<u>SUP. COMPROM. (ha)</u>	<u>SUP. CUMPLE (ha)</u>
2298962	41-033-034-00012-003	101000 OLIVAR-SIN VARIEDAD	S	6,39	0,00

**Porcentaje de superficie determinada en zonas vulnerables a la contaminación por nitratos****PUNTOS: 0,00 0.0%**

<u>REF.</u>	<u>REFERENCIA SIGPAC</u>	<u>CULTIVO DESCRIPCIÓN CULTIVO</u>	<u>S/R</u>	<u>SUP. COMPROM. (ha)</u>	<u>SUP. CUMPLE (ha)</u>
2298962	41-033-034-00012-003	101000 OLIVAR-SIN VARIEDAD	S	6,39	0,00

**Mayor pendiente media****PUNTOS: 3,00 29.22%**

<u>REF.</u>	<u>REFERENCIA SIGPAC</u>	<u>CULTIVO DESCRIPCIÓN CULTIVO</u>	<u>S/R</u>	<u>PENDIENTE MEDIA (%)</u>	<u>SUP. COMPROM. (ha)</u>
2298962	41-033-034-00012-003	101000 OLIVAR-SIN VARIEDAD	S	29,22	6,39

**Porcentaje de superficie determinada en Red Natura 2000****PUNTOS: 4,00 100.0%**

<u>REF.</u>	<u>REFERENCIA SIGPAC</u>	<u>CULTIVO DESCRIPCIÓN CULTIVO</u>	<u>S/R</u>	<u>SUP. COMPROM. (ha)</u>	<u>SUP. CUMPLE (ha)</u>
2298962	41-033-034-00012-003	101000 OLIVAR-SIN VARIEDAD	S	6,39	6,39



<u>APELLIDOS Y NOMBRE / RAZÓN SOCIAL</u>	<u>NIF</u>	<u>EXPEDIENTE</u>	<u>SUP. COMPROMETIDA (ha)</u>
CABRERA VICENTE MARIA DEL CARMEN	27806381W	8026438	11.81

**RESOLUCIÓN  
ADMITIDO**

**IMPORTE POR ANUALIDAD**

	<u>2015</u>	<u>2016</u>	<u>2017</u>	<u>2018</u>	<u>2019</u>
IMPORTE MÁXIMO SUBVENCIONABLE	1.347,99 €	1.347,99 €	1.347,99 €	1.347,99 €	1.347,99 €
IMPORTE MEDIO DE TRANSFERENCIA (€/ha)	114,14 €	114,14 €	114,14 €	114,14 €	114,14 €

**RECINTOS COMPROMETIDOS**

<u>REF.</u>	<u>REFERENCIA SIGPAC</u>	<u>CULTIVO</u>	<u>DESCRIPCIÓN CULTIVO</u>	<u>PEND. MEDIA</u>	<u>SUP. DEC. ADMIN.</u>	<u>SUP. CERT.</u>	<u>SUP. CAMPO</u>	<u>SUP. COMPROM.</u>
				<u>S/R</u>	<u>(%)</u>	<u>(ha)</u>	<u>(ha)</u>	<u>(ha)</u>
3117872	41-033-034-00061-010	101000	OLIVAR-SIN VARIEDAD	S	28,39	7,61	7,61	7,61
3117873	41-033-034-00048-009	101000	OLIVAR-SIN VARIEDAD	S	21,38	0,03	0,03	0,03
3117874	41-033-034-00055-001	101000	OLIVAR-SIN VARIEDAD	S	28,93	4,17	4,17	4,17

**RESUMEN CRITERIOS DE SELECCIÓN**

**10.1.12 Agricultura de montaña con orientación ecológica en olivar** PUNTOS: 14,00

	<u>PUNTOS</u>	
Solicitantes de la medida 11, específica para la conversión o mantenimiento en agricultura ecológica	3,00	S
Porcentaje de superficie determinada en zonas con limitaciones naturales u otras limitaciones específicas ubicadas en las zonas de montaña	4,00	100.0%
Porcentaje de superficie determinada situada en zonas RAMSAR	0,00	0.0%
Porcentaje de superficie determinada en zonas vulnerables a la contaminación por nitratos	0,00	0.0%
Mayor pendiente media	3,00	28.56%
Porcentaje de superficie determinada en Red Natura 2000	4,00	100.0%





**DETALLE CRITERIOS DE SELECCIÓN****10.1.12 Agricultura de montaña con orientación ecológica en olivar****PUNTOS:** 14,00**Solicitantes de la medida 11, específica para la conversión o mantenimiento en agricultura ecológica****PUNTOS:** 3,00 S**Porcentaje de superficie determinada en zonas con limitaciones naturales u otras limitaciones específicas ubicadas en las zonas de montaña****PUNTOS:** 4,00 100.0%

<u>REF.</u>	<u>REFERENCIA SIGPAC</u>	<u>CULTIVO DESCRIPCIÓN CULTIVO</u>	<u>S/R</u>	<u>SUP. COMPROM.</u> <u>(ha)</u>	<u>SUP. CUMPLE</u> <u>(ha)</u>
3117873	41-033-034-00048-009	101000 OLIVAR-SIN VARIEDAD	S	0,03	0,03
3117874	41-033-034-00055-001	101000 OLIVAR-SIN VARIEDAD	S	4,17	4,17
3117872	41-033-034-00061-010	101000 OLIVAR-SIN VARIEDAD	S	7,61	7,61

**Porcentaje de superficie determinada situada en zonas RAMSAR****PUNTOS:** 0,00 0.0%

<u>REF.</u>	<u>REFERENCIA SIGPAC</u>	<u>CULTIVO DESCRIPCIÓN CULTIVO</u>	<u>S/R</u>	<u>SUP. COMPROM.</u> <u>(ha)</u>	<u>SUP. CUMPLE</u> <u>(ha)</u>
3117873	41-033-034-00048-009	101000 OLIVAR-SIN VARIEDAD	S	0,03	0,00
3117874	41-033-034-00055-001	101000 OLIVAR-SIN VARIEDAD	S	4,17	0,00
3117872	41-033-034-00061-010	101000 OLIVAR-SIN VARIEDAD	S	7,61	0,00

**Porcentaje de superficie determinada en zonas vulnerables a la contaminación por nitratos****PUNTOS:** 0,00 0.0%

<u>REF.</u>	<u>REFERENCIA SIGPAC</u>	<u>CULTIVO DESCRIPCIÓN CULTIVO</u>	<u>S/R</u>	<u>SUP. COMPROM.</u> <u>(ha)</u>	<u>SUP. CUMPLE</u> <u>(ha)</u>
3117873	41-033-034-00048-009	101000 OLIVAR-SIN VARIEDAD	S	0,03	0,00
3117874	41-033-034-00055-001	101000 OLIVAR-SIN VARIEDAD	S	4,17	0,00
3117872	41-033-034-00061-010	101000 OLIVAR-SIN VARIEDAD	S	7,61	0,00

**Mayor pendiente media****PUNTOS:** 3,00 28.56%

<u>REF.</u>	<u>REFERENCIA SIGPAC</u>	<u>CULTIVO DESCRIPCIÓN CULTIVO</u>	<u>S/R</u>	<u>PENDIENTE MEDIA (%)</u>	<u>SUP. COMPROM.</u> <u>(ha)</u>
3117873	41-033-034-00048-009	101000 OLIVAR-SIN VARIEDAD	S	21,38	0,03
3117874	41-033-034-00055-001	101000 OLIVAR-SIN VARIEDAD	S	28,93	4,17
3117872	41-033-034-00061-010	101000 OLIVAR-SIN VARIEDAD	S	28,39	7,61

**Porcentaje de superficie determinada en Red Natura 2000****PUNTOS:** 4,00 100.0%

<u>REF.</u>	<u>REFERENCIA SIGPAC</u>	<u>CULTIVO DESCRIPCIÓN CULTIVO</u>	<u>S/R</u>	<u>SUP. COMPROM.</u> <u>(ha)</u>	<u>SUP. CUMPLE</u> <u>(ha)</u>
3117873	41-033-034-00048-009	101000 OLIVAR-SIN VARIEDAD	S	0,03	0,03
3117874	41-033-034-00055-001	101000 OLIVAR-SIN VARIEDAD	S	4,17	4,17
3117872	41-033-034-00061-010	101000 OLIVAR-SIN VARIEDAD	S	7,61	7,61



<u>APELLIDOS Y NOMBRE / RAZÓN SOCIAL</u>		<u>NIF</u>	<u>EXPEDIENTE</u>	<u>SUP. COMPROMETIDA</u>				
				<u>(ha)</u>				
CALDERON GOMEZ RAMON		27810244R	8026642	4.04				
<u>RESOLUCIÓN</u>								
ADMITIDO								
<u>IMPORTES POR ANUALIDAD</u>								
		<u>2015</u>	<u>2016</u>	<u>2017</u>	<u>2018</u>	<u>2019</u>		
IMPORTE MÁXIMO SUBVENCIONABLE		461,13 €	461,13 €	461,13 €	461,13 €	461,13 €		
IMPORTE MEDIO DE TRANSFERENCIA (€/ha)		114,14 €	114,14 €	114,14 €	114,14 €	114,14 €		
<u>RECINTOS COMPROMETIDOS</u>								
<u>REF.</u>	<u>REFERENCIA SIGPAC</u>	<u>CULTIVO</u>	<u>DESCRIPCIÓN CULTIVO</u>	<u>PEND. MEDIA</u>	<u>SUP. DEC. ADMIN.</u>	<u>SUP. CERT.</u>	<u>SUP. CAMPO</u>	<u>SUP. COMPROM.</u>
				<u>S/R</u>	<u>(%)</u>	<u>(ha)</u>	<u>(ha)</u>	<u>(ha)</u>
3118421	41-002-009-00117-001	101000	OLIVAR-SIN VARIEDAD	S	24,81	3,73	3,73	3,73
3118423	41-002-009-00117-002	101000	OLIVAR-SIN VARIEDAD	S	29,23	0,31	0,31	0,31

### RESUMEN CRITERIOS DE SELECCIÓN

<b>10.1.12 Agricultura de montaña con orientación ecológica en olivar</b>		<b>PUNTOS: 10,00</b>	
		<u>PUNTOS</u>	
Solicitantes de la medida 11, específica para la conversión o mantenimiento en agricultura ecológica		3,00	S
Porcentaje de superficie determinada en zonas con limitaciones naturales u otras limitaciones específicas ubicadas en las zonas de montaña		4,00	100.0%
Porcentaje de superficie determinada situada en zonas RAMSAR		0,00	0.0%
Porcentaje de superficie determinada en zonas vulnerables a la contaminación por nitratos		0,00	0.0%
Mayor pendiente media		3,00	25.15%
Porcentaje de superficie determinada en Red Natura 2000		0,00	0.0%



**DETALLE CRITERIOS DE SELECCIÓN****10.1.12 Agricultura de montaña con orientación ecológica en olivar****PUNTOS: 10,00****Solicitantes de la medida 11, específica para la conversión o mantenimiento en agricultura ecológica****PUNTOS: 3,00 S****Porcentaje de superficie determinada en zonas con limitaciones naturales u otras limitaciones específicas ubicadas en las zonas de montaña****PUNTOS: 4,00 100.0%**

<u>REF.</u>	<u>REFERENCIA SIGPAC</u>	<u>CULTIVO</u>	<u>DESCRIPCIÓN CULTIVO</u>	<u>S/R</u>	<u>SUP. COMPROM.</u> <u>(ha)</u>	<u>SUP. CUMPLE</u> <u>(ha)</u>
3118421	41-002-009-00117-001	101000	OLIVAR-SIN VARIEDAD	S	3,73	3,73
3118423	41-002-009-00117-002	101000	OLIVAR-SIN VARIEDAD	S	0,31	0,31

**Porcentaje de superficie determinada situada en zonas RAMSAR****PUNTOS: 0,00 0.0%**

<u>REF.</u>	<u>REFERENCIA SIGPAC</u>	<u>CULTIVO</u>	<u>DESCRIPCIÓN CULTIVO</u>	<u>S/R</u>	<u>SUP. COMPROM.</u> <u>(ha)</u>	<u>SUP. CUMPLE</u> <u>(ha)</u>
3118421	41-002-009-00117-001	101000	OLIVAR-SIN VARIEDAD	S	3,73	0,00
3118423	41-002-009-00117-002	101000	OLIVAR-SIN VARIEDAD	S	0,31	0,00

**Porcentaje de superficie determinada en zonas vulnerables a la contaminación por nitratos****PUNTOS: 0,00 0.0%**

<u>REF.</u>	<u>REFERENCIA SIGPAC</u>	<u>CULTIVO</u>	<u>DESCRIPCIÓN CULTIVO</u>	<u>S/R</u>	<u>SUP. COMPROM.</u> <u>(ha)</u>	<u>SUP. CUMPLE</u> <u>(ha)</u>
3118421	41-002-009-00117-001	101000	OLIVAR-SIN VARIEDAD	S	3,73	0,00
3118423	41-002-009-00117-002	101000	OLIVAR-SIN VARIEDAD	S	0,31	0,00

**Mayor pendiente media****PUNTOS: 3,00 25.15%**

<u>REF.</u>	<u>REFERENCIA SIGPAC</u>	<u>CULTIVO</u>	<u>DESCRIPCIÓN CULTIVO</u>	<u>S/R</u>	<u>PENDIENTE MEDIA (%)</u>	<u>SUP. COMPROM.</u> <u>(ha)</u>
3118421	41-002-009-00117-001	101000	OLIVAR-SIN VARIEDAD	S	24,81	3,73
3118423	41-002-009-00117-002	101000	OLIVAR-SIN VARIEDAD	S	29,23	0,31

**Porcentaje de superficie determinada en Red Natura 2000****PUNTOS: 0,00 0.0%**

<u>REF.</u>	<u>REFERENCIA SIGPAC</u>	<u>CULTIVO</u>	<u>DESCRIPCIÓN CULTIVO</u>	<u>S/R</u>	<u>SUP. COMPROM.</u> <u>(ha)</u>	<u>SUP. CUMPLE</u> <u>(ha)</u>
3118421	41-002-009-00117-001	101000	OLIVAR-SIN VARIEDAD	S	3,73	0,00
3118423	41-002-009-00117-002	101000	OLIVAR-SIN VARIEDAD	S	0,31	0,00



<u>APELLIDOS Y NOMBRE / RAZÓN SOCIAL</u>		<u>NIF</u>	<u>EXPEDIENTE</u>	<u>SUP. COMPROMETIDA</u>				
				<u>(ha)</u>				
CALERO YANES AMALIA		08354651Q	8023950	1.48				
<b>RESOLUCIÓN</b>								
<b>ADMITIDO</b>								
<b>IMPORTE POR ANUALIDAD</b>								
		<b>2015</b>	<b>2016</b>	<b>2017</b>	<b>2018</b>	<b>2019</b>		
<b>IMPORTE MÁXIMO SUBVENCIONABLE</b>		168,93 €	168,93 €	168,93 €	168,93 €	168,93 €		
<b>IMPORTE MEDIO DE TRANSFERENCIA (€/ha)</b>		114,14 €	114,14 €	114,14 €	114,14 €	114,14 €		
<b>RECINTOS COMPROMETIDOS</b>								
<u>REF.</u>	<u>REFERENCIA SIGPAC</u>	<u>CULTIVO</u>	<u>DESCRIPCIÓN CULTIVO</u>	<u>PEND. MEDIA</u>	<u>SUP. DEC. ADMIN.</u>	<u>SUP. CERT.</u>	<u>SUP. CAMPO</u>	<u>SUP. COMPROM.</u>
				<u>S/R</u>	<u>(%)</u>	<u>(ha)</u>	<u>(ha)</u>	<u>(ha)</u>
2297278	41-033-034-00012-003	101000	OLIVAR-SIN VARIEDAD	S	29,22	1,48	1,48	1,48

### RESUMEN CRITERIOS DE SELECCIÓN

<b>10.1.12 Agricultura de montaña con orientación ecológica en olivar</b>		<b>PUNTOS: 14,00</b>	
		<b>PUNTOS</b>	
<b>Solicitantes de la medida 11, específica para la conversión o mantenimiento en agricultura ecológica</b>		3,00	S
<b>Porcentaje de superficie determinada en zonas con limitaciones naturales u otras limitaciones específicas ubicadas en las zonas de montaña</b>		4,00	100.0%
<b>Porcentaje de superficie determinada situada en zonas RAMSAR</b>		0,00	0.0%
<b>Porcentaje de superficie determinada en zonas vulnerables a la contaminación por nitratos</b>		0,00	0.0%
<b>Mayor pendiente media</b>		3,00	29.22%
<b>Porcentaje de superficie determinada en Red Natura 2000</b>		4,00	100.0%



**DETALLE CRITERIOS DE SELECCIÓN****10.1.12 Agricultura de montaña con orientación ecológica en olivar****PUNTOS: 14,00****Solicitantes de la medida 11, específica para la conversión o mantenimiento en agricultura ecológica****PUNTOS: 3,00 S****Porcentaje de superficie determinada en zonas con limitaciones naturales u otras limitaciones específicas ubicadas en las zonas de montaña****PUNTOS: 4,00 100.0%**

<u>REF.</u>	<u>REFERENCIA SIGPAC</u>	<u>CULTIVO DESCRIPCIÓN CULTIVO</u>	<u>S/R</u>	<u>SUP. COMPROM. (ha)</u>	<u>SUP. CUMPLE (ha)</u>
2297278	41-033-034-00012-003	101000 OLIVAR-SIN VARIEDAD	S	1,48	1,48

**Porcentaje de superficie determinada situada en zonas RAMSAR****PUNTOS: 0,00 0.0%**

<u>REF.</u>	<u>REFERENCIA SIGPAC</u>	<u>CULTIVO DESCRIPCIÓN CULTIVO</u>	<u>S/R</u>	<u>SUP. COMPROM. (ha)</u>	<u>SUP. CUMPLE (ha)</u>
2297278	41-033-034-00012-003	101000 OLIVAR-SIN VARIEDAD	S	1,48	0,00

**Porcentaje de superficie determinada en zonas vulnerables a la contaminación por nitratos****PUNTOS: 0,00 0.0%**

<u>REF.</u>	<u>REFERENCIA SIGPAC</u>	<u>CULTIVO DESCRIPCIÓN CULTIVO</u>	<u>S/R</u>	<u>SUP. COMPROM. (ha)</u>	<u>SUP. CUMPLE (ha)</u>
2297278	41-033-034-00012-003	101000 OLIVAR-SIN VARIEDAD	S	1,48	0,00

**Mayor pendiente media****PUNTOS: 3,00 29.22%**

<u>REF.</u>	<u>REFERENCIA SIGPAC</u>	<u>CULTIVO DESCRIPCIÓN CULTIVO</u>	<u>S/R</u>	<u>PENDIENTE MEDIA (%)</u>	<u>SUP. COMPROM. (ha)</u>
2297278	41-033-034-00012-003	101000 OLIVAR-SIN VARIEDAD	S	29,22	1,48

**Porcentaje de superficie determinada en Red Natura 2000****PUNTOS: 4,00 100.0%**

<u>REF.</u>	<u>REFERENCIA SIGPAC</u>	<u>CULTIVO DESCRIPCIÓN CULTIVO</u>	<u>S/R</u>	<u>SUP. COMPROM. (ha)</u>	<u>SUP. CUMPLE (ha)</u>
2297278	41-033-034-00012-003	101000 OLIVAR-SIN VARIEDAD	S	1,48	1,48



<u>APELLIDOS Y NOMBRE / RAZÓN SOCIAL</u>		<u>NIF</u>	<u>EXPEDIENTE</u>	<u>SUP. COMPROMETIDA</u>				
				<u>(ha)</u>				
CALERON S.C.		J41893215	8021716	2.58				
<b>RESOLUCIÓN</b>								
<b>ADMITIDO</b>								
<b>IMPORTE POR ANUALIDAD</b>								
		<b>2015</b>	<b>2016</b>	<b>2017</b>	<b>2018</b>	<b>2019</b>		
<b>IMPORTE MÁXIMO SUBVENCIONABLE</b>		294,48 €	294,48 €	294,48 €	294,48 €	294,48 €		
<b>IMPORTE MEDIO DE TRANSFERENCIA (€/ha)</b>		114,14 €	114,14 €	114,14 €	114,14 €	114,14 €		
<b>RECINTOS COMPROMETIDOS</b>								
<u>REF.</u>	<u>REFERENCIA SIGPAC</u>	<u>CULTIVO</u>	<u>DESCRIPCIÓN CULTIVO</u>	<u>PEND. MEDIA</u>	<u>SUP. DEC. ADMIN.</u>	<u>SUP. CERT.</u>	<u>SUP. CAMPO</u>	<u>SUP. COMPROM.</u>
				<u>S/R</u>	<u>(%)</u>	<u>(ha)</u>	<u>(ha)</u>	<u>(ha)</u>
2398700	41-064-027-00081-010	101000	OLIVAR-SIN VARIEDAD	S	25,65	1,39	1,39	1,39
2398701	41-064-027-00082-006	101000	OLIVAR-SIN VARIEDAD	S	20,26	1,19	1,19	1,19

### RESUMEN CRITERIOS DE SELECCIÓN

<b>10.1.12 Agricultura de montaña con orientación ecológica en olivar</b>		<b>PUNTOS: 4,00</b>	
		<b>PUNTOS</b>	
Solicitantes de la medida 11, específica para la conversión o mantenimiento en agricultura ecológica		3,00	S
Porcentaje de superficie determinada en zonas con limitaciones naturales u otras limitaciones específicas ubicadas en las zonas de montaña		0,00	0.0%
Porcentaje de superficie determinada situada en zonas RAMSAR		0,00	0.0%
Porcentaje de superficie determinada en zonas vulnerables a la contaminación por nitratos		0,00	0.0%
Mayor pendiente media		1,00	23.16%
Porcentaje de superficie determinada en Red Natura 2000		0,00	0.0%



**DETALLE CRITERIOS DE SELECCIÓN****10.1.12 Agricultura de montaña con orientación ecológica en olivar PUNTOS: 4,00****Solicitantes de la medida 11, específica para la conversión o mantenimiento en agricultura ecológica PUNTOS: 3,00 S****Porcentaje de superficie determinada en zonas con limitaciones naturales u otras limitaciones específicas ubicadas en las zonas de montaña PUNTOS: 0,00 0.0%**

<u>REF.</u>	<u>REFERENCIA SIGPAC</u>	<u>CULTIVO</u>	<u>DESCRIPCIÓN CULTIVO</u>	<u>S/R</u>	<u>SUP. COMPROM.</u> <u>(ha)</u>	<u>SUP. CUMPLE</u> <u>(ha)</u>
2398700	41-064-027-00081-010	101000	OLIVAR-SIN VARIEDAD	S	1,39	0,00
2398701	41-064-027-00082-006	101000	OLIVAR-SIN VARIEDAD	S	1,19	0,00

**Porcentaje de superficie determinada situada en zonas RAMSAR PUNTOS: 0,00 0.0%**

<u>REF.</u>	<u>REFERENCIA SIGPAC</u>	<u>CULTIVO</u>	<u>DESCRIPCIÓN CULTIVO</u>	<u>S/R</u>	<u>SUP. COMPROM.</u> <u>(ha)</u>	<u>SUP. CUMPLE</u> <u>(ha)</u>
2398700	41-064-027-00081-010	101000	OLIVAR-SIN VARIEDAD	S	1,39	0,00
2398701	41-064-027-00082-006	101000	OLIVAR-SIN VARIEDAD	S	1,19	0,00

**Porcentaje de superficie determinada en zonas vulnerables a la contaminación por nitratos PUNTOS: 0,00 0.0%**

<u>REF.</u>	<u>REFERENCIA SIGPAC</u>	<u>CULTIVO</u>	<u>DESCRIPCIÓN CULTIVO</u>	<u>S/R</u>	<u>SUP. COMPROM.</u> <u>(ha)</u>	<u>SUP. CUMPLE</u> <u>(ha)</u>
2398700	41-064-027-00081-010	101000	OLIVAR-SIN VARIEDAD	S	1,39	0,00
2398701	41-064-027-00082-006	101000	OLIVAR-SIN VARIEDAD	S	1,19	0,00

**Mayor pendiente media PUNTOS: 1,00 23.16%**

<u>REF.</u>	<u>REFERENCIA SIGPAC</u>	<u>CULTIVO</u>	<u>DESCRIPCIÓN CULTIVO</u>	<u>S/R</u>	<u>PENDIENTE MEDIA (%)</u>	<u>SUP. COMPROM.</u> <u>(ha)</u>
2398700	41-064-027-00081-010	101000	OLIVAR-SIN VARIEDAD	S	25,65	1,39
2398701	41-064-027-00082-006	101000	OLIVAR-SIN VARIEDAD	S	20,26	1,19

**Porcentaje de superficie determinada en Red Natura 2000 PUNTOS: 0,00 0.0%**

<u>REF.</u>	<u>REFERENCIA SIGPAC</u>	<u>CULTIVO</u>	<u>DESCRIPCIÓN CULTIVO</u>	<u>S/R</u>	<u>SUP. COMPROM.</u> <u>(ha)</u>	<u>SUP. CUMPLE</u> <u>(ha)</u>
2398700	41-064-027-00081-010	101000	OLIVAR-SIN VARIEDAD	S	1,39	0,00
2398701	41-064-027-00082-006	101000	OLIVAR-SIN VARIEDAD	S	1,19	0,00



<u>APELLIDOS Y NOMBRE / RAZÓN SOCIAL</u>		<u>NIF</u>	<u>EXPEDIENTE</u>	<u>SUP. COMPROMETIDA</u>				
				<u>(ha)</u>				
CALLE OLIVA ROSARIO		75395025J	8026583	10.93				
<b>RESOLUCIÓN</b>								
<b>ADMITIDO</b>								
<b>IMPORTE POR ANUALIDAD</b>								
		<b>2015</b>	<b>2016</b>	<b>2017</b>	<b>2018</b>	<b>2019</b>		
<b>IMPORTE MÁXIMO SUBVENCIONABLE</b>		1.247,55 €	1.247,55 €	1.247,55 €	1.247,55 €	1.247,55 €		
<b>IMPORTE MEDIO DE TRANSFERENCIA (€/ha)</b>		114,14 €	114,14 €	114,14 €	114,14 €	114,14 €		
<b>RECINTOS COMPROMETIDOS</b>								
<u>REF.</u>	<u>REFERENCIA SIGPAC</u>	<u>CULTIVO</u>	<u>DESCRIPCIÓN CULTIVO</u>	<u>PEND. MEDIA</u>	<u>SUP. DEC. ADMIN.</u>	<u>SUP. CERT.</u>	<u>SUP. CAMPO</u>	<u>SUP. COMPROM.</u>
				<u>S/R</u>	<u>(%)</u>	<u>(ha)</u>	<u>(ha)</u>	<u>(ha)</u>
2397284	41-002-012-00150-004	101000	OLIVAR-SIN VARIEDAD	S	30,12	4,70	4,70	4,70
2397285	41-002-012-00369-001	101000	OLIVAR-SIN VARIEDAD	S	29,52	1,76	1,76	1,76
2397286	41-002-012-00193-001	101000	OLIVAR-SIN VARIEDAD	S	28,61	1,77	1,77	1,77
2397288	41-002-012-00340-001	101000	OLIVAR-SIN VARIEDAD	S	27,64	0,87	0,87	0,87
2397290	41-002-012-00151-001	101000	OLIVAR-SIN VARIEDAD	S	21,80	0,77	2,31	0,77
2397294	41-002-012-00162-001	101000	OLIVAR-SIN VARIEDAD	S	21,77	1,06	1,06	1,06

**RESUMEN CRITERIOS DE SELECCIÓN**

<b>10.1.12 Agricultura de montaña con orientación ecológica en olivar</b>		<b>PUNTOS: 14,00</b>	
		<b>PUNTOS</b>	
<b>Solicitantes de la medida 11, específica para la conversión o mantenimiento en agricultura ecológica</b>		3,00	S
<b>Porcentaje de superficie determinada en zonas con limitaciones naturales u otras limitaciones específicas ubicadas en las zonas de montaña</b>		4,00	100.0%
<b>Porcentaje de superficie determinada situada en zonas RAMSAR</b>		0,00	0.0%
<b>Porcentaje de superficie determinada en zonas vulnerables a la contaminación por nitratos</b>		0,00	0.0%
<b>Mayor pendiente media</b>		3,00	28.19%
<b>Porcentaje de superficie determinada en Red Natura 2000</b>		4,00	100.0%





**DETALLE CRITERIOS DE SELECCIÓN****10.1.12 Agricultura de montaña con orientación ecológica en olivar****PUNTOS:** 14,00**Solicitantes de la medida 11, específica para la conversión o mantenimiento en agricultura ecológica****PUNTOS:** 3,00 S**Porcentaje de superficie determinada en zonas con limitaciones naturales u otras limitaciones específicas ubicadas en las zonas de montaña****PUNTOS:** 4,00 100.0%

<u>REF.</u>	<u>REFERENCIA SIGPAC</u>	<u>CULTIVO DESCRIPCIÓN CULTIVO</u>	<u>S/R</u>	<u>SUP. COMPROM.</u> <u>(ha)</u>	<u>SUP. CUMPLE</u> <u>(ha)</u>
2397284	41-002-012-00150-004	101000 OLIVAR-SIN VARIEDAD	S	4,70	4,70
2397290	41-002-012-00151-001	101000 OLIVAR-SIN VARIEDAD	S	0,77	0,77
2397294	41-002-012-00162-001	101000 OLIVAR-SIN VARIEDAD	S	1,06	1,06
2397286	41-002-012-00193-001	101000 OLIVAR-SIN VARIEDAD	S	1,77	1,77
2397288	41-002-012-00340-001	101000 OLIVAR-SIN VARIEDAD	S	0,87	0,87
2397285	41-002-012-00369-001	101000 OLIVAR-SIN VARIEDAD	S	1,76	1,76

**Porcentaje de superficie determinada situada en zonas RAMSAR****PUNTOS:** 0,00 0.0%

<u>REF.</u>	<u>REFERENCIA SIGPAC</u>	<u>CULTIVO DESCRIPCIÓN CULTIVO</u>	<u>S/R</u>	<u>SUP. COMPROM.</u> <u>(ha)</u>	<u>SUP. CUMPLE</u> <u>(ha)</u>
2397284	41-002-012-00150-004	101000 OLIVAR-SIN VARIEDAD	S	4,70	0,00
2397290	41-002-012-00151-001	101000 OLIVAR-SIN VARIEDAD	S	0,77	0,00
2397294	41-002-012-00162-001	101000 OLIVAR-SIN VARIEDAD	S	1,06	0,00
2397286	41-002-012-00193-001	101000 OLIVAR-SIN VARIEDAD	S	1,77	0,00
2397288	41-002-012-00340-001	101000 OLIVAR-SIN VARIEDAD	S	0,87	0,00
2397285	41-002-012-00369-001	101000 OLIVAR-SIN VARIEDAD	S	1,76	0,00

**Porcentaje de superficie determinada en zonas vulnerables a la contaminación por nitratos****PUNTOS:** 0,00 0.0%

<u>REF.</u>	<u>REFERENCIA SIGPAC</u>	<u>CULTIVO DESCRIPCIÓN CULTIVO</u>	<u>S/R</u>	<u>SUP. COMPROM.</u> <u>(ha)</u>	<u>SUP. CUMPLE</u> <u>(ha)</u>
2397284	41-002-012-00150-004	101000 OLIVAR-SIN VARIEDAD	S	4,70	0,00
2397290	41-002-012-00151-001	101000 OLIVAR-SIN VARIEDAD	S	0,77	0,00
2397294	41-002-012-00162-001	101000 OLIVAR-SIN VARIEDAD	S	1,06	0,00
2397286	41-002-012-00193-001	101000 OLIVAR-SIN VARIEDAD	S	1,77	0,00
2397288	41-002-012-00340-001	101000 OLIVAR-SIN VARIEDAD	S	0,87	0,00
2397285	41-002-012-00369-001	101000 OLIVAR-SIN VARIEDAD	S	1,76	0,00

**Mayor pendiente media****PUNTOS:** 3,00 28.19%

<u>REF.</u>	<u>REFERENCIA SIGPAC</u>	<u>CULTIVO DESCRIPCIÓN CULTIVO</u>	<u>S/R</u>	<u>PENDIENTE MEDIA (%)</u>	<u>SUP. COMPROM.</u> <u>(ha)</u>
2397284	41-002-012-00150-004	101000 OLIVAR-SIN VARIEDAD	S	30,12	4,70
2397290	41-002-012-00151-001	101000 OLIVAR-SIN VARIEDAD	S	21,80	0,77
2397294	41-002-012-00162-001	101000 OLIVAR-SIN VARIEDAD	S	21,77	1,06
2397286	41-002-012-00193-001	101000 OLIVAR-SIN VARIEDAD	S	28,61	1,77
2397288	41-002-012-00340-001	101000 OLIVAR-SIN VARIEDAD	S	27,64	0,87
2397285	41-002-012-00369-001	101000 OLIVAR-SIN VARIEDAD	S	29,52	1,76

**Porcentaje de superficie determinada en Red Natura 2000****PUNTOS:** 4,00 100.0%

<u>REF.</u>	<u>REFERENCIA SIGPAC</u>	<u>CULTIVO DESCRIPCIÓN CULTIVO</u>	<u>S/R</u>	<u>SUP. COMPROM.</u> <u>(ha)</u>	<u>SUP. CUMPLE</u> <u>(ha)</u>
2397284	41-002-012-00150-004	101000 OLIVAR-SIN VARIEDAD	S	4,70	4,70
2397290	41-002-012-00151-001	101000 OLIVAR-SIN VARIEDAD	S	0,77	0,77
2397294	41-002-012-00162-001	101000 OLIVAR-SIN VARIEDAD	S	1,06	1,06

<b>REF.</b>	<b>REFERENCIA SIGPAC</b>	<b>CULTIVO</b>	<b>DESCRIPCIÓN CULTIVO</b>	<b>S/R</b>	<b>SUP. COMPROM.</b>	<b>SUP. CUMPLE</b>
					<b>(ha)</b>	<b>(ha)</b>
2397286	41-002-012-00193-001	101000	OLIVAR-SIN VARIEDAD	S	1,77	1,77
2397288	41-002-012-00340-001	101000	OLIVAR-SIN VARIEDAD	S	0,87	0,87
2397285	41-002-012-00369-001	101000	OLIVAR-SIN VARIEDAD	S	1,76	1,76



<u>APELLIDOS Y NOMBRE / RAZÓN SOCIAL</u>		<u>NIF</u>	<u>EXPEDIENTE</u>	<u>SUP. COMPROMETIDA</u>				
				<u>(ha)</u>				
CAMARGO PEREZ PABLO		28233809K	8022151	1.13				
<b>RESOLUCIÓN</b>								
<b>ADMITIDO</b>								
<b>IMPORTE POR ANUALIDAD</b>								
		<b>2015</b>	<b>2016</b>	<b>2017</b>	<b>2018</b>	<b>2019</b>		
<b>IMPORTE MÁXIMO SUBVENCIONABLE</b>		128,98 €	128,98 €	128,98 €	128,98 €	128,98 €		
<b>IMPORTE MEDIO DE TRANSFERENCIA (€/ha)</b>		114,14 €	114,14 €	114,14 €	114,14 €	114,14 €		
<b>RECINTOS COMPROMETIDOS</b>								
<u>REF.</u>	<u>REFERENCIA SIGPAC</u>	<u>CULTIVO</u>	<u>DESCRIPCIÓN CULTIVO</u>	<u>PEND. MEDIA</u>	<u>SUP. DEC. ADMIN.</u>	<u>SUP. CERT.</u>	<u>SUP. CAMPO</u>	<u>SUP. COMPROM.</u>
				<u>S/R</u>	<u>(%)</u>	<u>(ha)</u>	<u>(ha)</u>	<u>(ha)</u>
2285062	41-032-011-00094-001	101000	OLIVAR-SIN VARIEDAD	S	20,84	1,13	1,13	1,13

### RESUMEN CRITERIOS DE SELECCIÓN

<b>10.1.12 Agricultura de montaña con orientación ecológica en olivar</b>		<b>PUNTOS: 9,00</b>	
		<b>PUNTOS</b>	
<b>Solicitantes de la medida 11, específica para la conversión o mantenimiento en agricultura ecológica</b>		0,00	N
<b>Porcentaje de superficie determinada en zonas con limitaciones naturales u otras limitaciones específicas ubicadas en las zonas de montaña</b>		4,00	100.0%
<b>Porcentaje de superficie determinada situada en zonas RAMSAR</b>		0,00	0.0%
<b>Porcentaje de superficie determinada en zonas vulnerables a la contaminación por nitratos</b>		0,00	0.0%
<b>Mayor pendiente media</b>		1,00	20.84%
<b>Porcentaje de superficie determinada en Red Natura 2000</b>		4,00	100.0%



**DETALLE CRITERIOS DE SELECCIÓN****10.1.12 Agricultura de montaña con orientación ecológica en olivar PUNTOS: 9,00****Solicitantes de la medida 11, específica para la conversión o mantenimiento en agricultura ecológica PUNTOS: 0,00 N****Porcentaje de superficie determinada en zonas con limitaciones naturales u otras limitaciones específicas ubicadas en las zonas de montaña PUNTOS: 4,00 100.0%**

<u>REF.</u>	<u>REFERENCIA SIGPAC</u>	<u>CULTIVO DESCRIPCIÓN CULTIVO</u>	<u>S/R</u>	<u>SUP. COMPROM. (ha)</u>	<u>SUP. CUMPLE (ha)</u>
2285062	41-032-011-00094-001	101000 OLIVAR-SIN VARIEDAD	S	1,13	1,13

**Porcentaje de superficie determinada situada en zonas RAMSAR PUNTOS: 0,00 0.0%**

<u>REF.</u>	<u>REFERENCIA SIGPAC</u>	<u>CULTIVO DESCRIPCIÓN CULTIVO</u>	<u>S/R</u>	<u>SUP. COMPROM. (ha)</u>	<u>SUP. CUMPLE (ha)</u>
2285062	41-032-011-00094-001	101000 OLIVAR-SIN VARIEDAD	S	1,13	0,00

**Porcentaje de superficie determinada en zonas vulnerables a la contaminación por nitratos PUNTOS: 0,00 0.0%**

<u>REF.</u>	<u>REFERENCIA SIGPAC</u>	<u>CULTIVO DESCRIPCIÓN CULTIVO</u>	<u>S/R</u>	<u>SUP. COMPROM. (ha)</u>	<u>SUP. CUMPLE (ha)</u>
2285062	41-032-011-00094-001	101000 OLIVAR-SIN VARIEDAD	S	1,13	0,00

**Mayor pendiente media PUNTOS: 1,00 20.84%**

<u>REF.</u>	<u>REFERENCIA SIGPAC</u>	<u>CULTIVO DESCRIPCIÓN CULTIVO</u>	<u>S/R</u>	<u>PENDIENTE MEDIA (%)</u>	<u>SUP. COMPROM. (ha)</u>
2285062	41-032-011-00094-001	101000 OLIVAR-SIN VARIEDAD	S	20,84	1,13

**Porcentaje de superficie determinada en Red Natura 2000 PUNTOS: 4,00 100.0%**

<u>REF.</u>	<u>REFERENCIA SIGPAC</u>	<u>CULTIVO DESCRIPCIÓN CULTIVO</u>	<u>S/R</u>	<u>SUP. COMPROM. (ha)</u>	<u>SUP. CUMPLE (ha)</u>
2285062	41-032-011-00094-001	101000 OLIVAR-SIN VARIEDAD	S	1,13	1,13



<u>APELLIDOS Y NOMBRE / RAZÓN SOCIAL</u>	<u>NIF</u>	<u>EXPEDIENTE</u>	<u>SUP. COMPROMETIDA (ha)</u>
CAMARGO SANCHEZ MANUEL	27622125E	8024643	3.55

**RESOLUCIÓN  
ADMITIDO**

**IMPORTE POR ANUALIDAD**

	<u>2015</u>	<u>2016</u>	<u>2017</u>	<u>2018</u>	<u>2019</u>
IMPORTE MÁXIMO SUBVENCIONABLE	405,20 €	405,20 €	405,20 €	405,20 €	405,20 €
IMPORTE MEDIO DE TRANSFERENCIA (€/ha)	114,14 €	114,14 €	114,14 €	114,14 €	114,14 €

**RECINTOS COMPROMETIDOS**

<u>REF.</u>	<u>REFERENCIA SIGPAC</u>	<u>CULTIVO</u>	<u>DESCRIPCIÓN CULTIVO</u>	<u>S/R</u>	<u>PEND. MEDIA (%)</u>	<u>SUP. DEC. ADMIN. (ha)</u>	<u>SUP. CERT. (ha)</u>	<u>SUP. CAMPO (ha)</u>	<u>SUP. COMPROM. (ha)</u>
2301565	41-033-034-00153-001	101000	OLIVAR-SIN VARIEDAD	S	33,52	1,95	1,95		1,95
2301566	41-048-011-00076-001	101000	OLIVAR-SIN VARIEDAD	S	25,77	0,73	0,73		0,73
2301567	41-048-011-00009-001	101000	OLIVAR-SIN VARIEDAD	S	23,45	0,87	0,87		0,87

**RESUMEN CRITERIOS DE SELECCIÓN**

**10.1.12 Agricultura de montaña con orientación ecológica en olivar** PUNTOS: 14,00

	<u>PUNTOS</u>	
Solicitantes de la medida 11, específica para la conversión o mantenimiento en agricultura ecológica	3,00	S
Porcentaje de superficie determinada en zonas con limitaciones naturales u otras limitaciones específicas ubicadas en las zonas de montaña	4,00	100.0%
Porcentaje de superficie determinada situada en zonas RAMSAR	0,00	0.0%
Porcentaje de superficie determinada en zonas vulnerables a la contaminación por nitratos	0,00	0.0%
Mayor pendiente media	3,00	29.46%
Porcentaje de superficie determinada en Red Natura 2000	4,00	100.0%



**DETALLE CRITERIOS DE SELECCIÓN****10.1.12 Agricultura de montaña con orientación ecológica en olivar****PUNTOS:** 14,00**Solicitantes de la medida 11, específica para la conversión o mantenimiento en agricultura ecológica****PUNTOS:** 3,00 S**Porcentaje de superficie determinada en zonas con limitaciones naturales u otras limitaciones específicas ubicadas en las zonas de montaña****PUNTOS:** 4,00 100.0%

<u>REF.</u>	<u>REFERENCIA SIGPAC</u>	<u>CULTIVO</u>	<u>DESCRIPCIÓN CULTIVO</u>	<u>S/R</u>	<u>SUP. COMPROM.</u> <u>(ha)</u>	<u>SUP. CUMPLE</u> <u>(ha)</u>
2301565	41-033-034-00153-001	101000	OLIVAR-SIN VARIEDAD	S	1,95	1,95
2301567	41-048-011-00009-001	101000	OLIVAR-SIN VARIEDAD	S	0,87	0,87
2301566	41-048-011-00076-001	101000	OLIVAR-SIN VARIEDAD	S	0,73	0,73

**Porcentaje de superficie determinada situada en zonas RAMSAR****PUNTOS:** 0,00 0.0%

<u>REF.</u>	<u>REFERENCIA SIGPAC</u>	<u>CULTIVO</u>	<u>DESCRIPCIÓN CULTIVO</u>	<u>S/R</u>	<u>SUP. COMPROM.</u> <u>(ha)</u>	<u>SUP. CUMPLE</u> <u>(ha)</u>
2301565	41-033-034-00153-001	101000	OLIVAR-SIN VARIEDAD	S	1,95	0,00
2301567	41-048-011-00009-001	101000	OLIVAR-SIN VARIEDAD	S	0,87	0,00
2301566	41-048-011-00076-001	101000	OLIVAR-SIN VARIEDAD	S	0,73	0,00

**Porcentaje de superficie determinada en zonas vulnerables a la contaminación por nitratos****PUNTOS:** 0,00 0.0%

<u>REF.</u>	<u>REFERENCIA SIGPAC</u>	<u>CULTIVO</u>	<u>DESCRIPCIÓN CULTIVO</u>	<u>S/R</u>	<u>SUP. COMPROM.</u> <u>(ha)</u>	<u>SUP. CUMPLE</u> <u>(ha)</u>
2301565	41-033-034-00153-001	101000	OLIVAR-SIN VARIEDAD	S	1,95	0,00
2301567	41-048-011-00009-001	101000	OLIVAR-SIN VARIEDAD	S	0,87	0,00
2301566	41-048-011-00076-001	101000	OLIVAR-SIN VARIEDAD	S	0,73	0,00

**Mayor pendiente media****PUNTOS:** 3,00 29.46%

<u>REF.</u>	<u>REFERENCIA SIGPAC</u>	<u>CULTIVO</u>	<u>DESCRIPCIÓN CULTIVO</u>	<u>S/R</u>	<u>PENDIENTE MEDIA (%)</u>	<u>SUP. COMPROM.</u> <u>(ha)</u>
2301565	41-033-034-00153-001	101000	OLIVAR-SIN VARIEDAD	S	33,52	1,95
2301567	41-048-011-00009-001	101000	OLIVAR-SIN VARIEDAD	S	23,45	0,87
2301566	41-048-011-00076-001	101000	OLIVAR-SIN VARIEDAD	S	25,77	0,73

**Porcentaje de superficie determinada en Red Natura 2000****PUNTOS:** 4,00 100.0%

<u>REF.</u>	<u>REFERENCIA SIGPAC</u>	<u>CULTIVO</u>	<u>DESCRIPCIÓN CULTIVO</u>	<u>S/R</u>	<u>SUP. COMPROM.</u> <u>(ha)</u>	<u>SUP. CUMPLE</u> <u>(ha)</u>
2301565	41-033-034-00153-001	101000	OLIVAR-SIN VARIEDAD	S	1,95	1,95
2301567	41-048-011-00009-001	101000	OLIVAR-SIN VARIEDAD	S	0,87	0,87
2301566	41-048-011-00076-001	101000	OLIVAR-SIN VARIEDAD	S	0,73	0,73



<u>APELLIDOS Y NOMBRE / RAZÓN SOCIAL</u>	<u>NIF</u>	<u>EXPEDIENTE</u>	<u>SUP. COMPROMETIDA</u>		
			<u>(ha)</u>		
CAMPOS DE LA CANALEJA, S.L.	B91805705	8027219	0		
<b>RESOLUCIÓN</b>					
INADMITIDO					
<b>IMPORTE POR ANUALIDAD</b>					
	<u>2015</u>	<u>2016</u>	<u>2017</u>	<u>2018</u>	<u>2019</u>
IMPORTE MÁXIMO SUBVENCIONABLE	0,00 €	0,00 €	0,00 €	0,00 €	0,00 €
IMPORTE MEDIO DE TRANSFERENCIA (€/ha)	0,00 €	0,00 €	0,00 €	0,00 €	0,00 €

**INCIDENCIAS****INCIDENCIA DESCRIPCIÓN**

226	Recinto abandonado según SIGPAC por el que solicita alguna ayuda. Ref:3120197 Recinto:41-048-017-00012-009 Cultivo:101000 OLIVAR-SIN VARIEDAD Secano
80406	Superficie admisible para la ayuda menor que la mínima requerida (anexo 1, Orden 26 de mayo de 2015) Sup. Resuelta:0

**RESUMEN CRITERIOS DE SELECCIÓN**

<b>10.1.12 Agricultura de montaña con orientación ecológica en olivar</b>	<b>PUNTOS: 3,00</b>	
	<u>PUNTOS</u>	
Solicitantes de la medida 11, específica para la conversión o mantenimiento en agricultura ecológica	3,00	S
Porcentaje de superficie determinada en zonas con limitaciones naturales u otras limitaciones específicas ubicadas en las zonas de montaña	0,00	0.0%
Porcentaje de superficie determinada situada en zonas RAMSAR	0,00	0.0%
Porcentaje de superficie determinada en zonas vulnerables a la contaminación por nitratos	0,00	0.0%
Mayor pendiente media	0,00	0.0%
Porcentaje de superficie determinada en Red Natura 2000	0,00	0.0%

**DETALLE CRITERIOS DE SELECCIÓN**

<b>10.1.12 Agricultura de montaña con orientación ecológica en olivar</b>	<b>PUNTOS: 3,00</b>	
	<u>PUNTOS:</u>	
Solicitantes de la medida 11, específica para la conversión o mantenimiento en agricultura ecológica	3,00	S
Porcentaje de superficie determinada en zonas con limitaciones naturales u otras limitaciones específicas ubicadas en las zonas de montaña	0,00	0.0%
Porcentaje de superficie determinada situada en zonas RAMSAR	0,00	0.0%
Porcentaje de superficie determinada en zonas vulnerables a la contaminación por nitratos	0,00	0.0%
Mayor pendiente media	0,00	0.0%
Porcentaje de superficie determinada en Red Natura 2000	0,00	0.0%



<u>APELLIDOS Y NOMBRE / RAZÓN SOCIAL</u>		<u>NIF</u>	<u>EXPEDIENTE</u>	<u>SUP. COMPROMETIDA</u>				
				<u>(ha)</u>				
CAMPOS MARQUEZ ELENA		28627456T	8014811	19.12				
<b>RESOLUCIÓN</b>								
<b>ADMITIDO</b>								
<b>IMPORTE POR ANUALIDAD</b>								
		<u>2015</u>	<u>2016</u>	<u>2017</u>	<u>2018</u>	<u>2019</u>		
<b>IMPORTE MÁXIMO SUBVENCIONABLE</b>		2.182,36 €	2.182,36 €	2.182,36 €	2.182,36 €	2.182,36 €		
<b>IMPORTE MEDIO DE TRANSFERENCIA (€/ha)</b>		114,14 €	114,14 €	114,14 €	114,14 €	114,14 €		
<b>RECINTOS COMPROMETIDOS</b>								
<u>REF.</u>	<u>REFERENCIA SIGPAC</u>	<u>CULTIVO</u>	<u>DESCRIPCIÓN CULTIVO</u>	<u>PEND. MEDIA</u>	<u>SUP. DEC. ADMIN.</u>	<u>SUP. CERT.</u>	<u>SUP. CAMPO</u>	<u>SUP. COMPROM.</u>
				<u>S/R</u>	<u>(%)</u>	<u>(ha)</u>	<u>(ha)</u>	<u>(ha)</u>
3102841	41-032-001-00128-006	101000	OLIVAR-SIN VARIEDAD	S	20,52	6,46	6,46	6,46
3102842	41-032-002-00121-001	101000	OLIVAR-SIN VARIEDAD	S	26,75	12,66	12,66	12,66

**RESUMEN CRITERIOS DE SELECCIÓN**

<b>10.1.12 Agricultura de montaña con orientación ecológica en olivar</b>		<b>PUNTOS: 12,00</b>	
		<b>PUNTOS</b>	
Solicitantes de la medida 11, específica para la conversión o mantenimiento en agricultura ecológica		3,00	S
Porcentaje de superficie determinada en zonas con limitaciones naturales u otras limitaciones específicas ubicadas en las zonas de montaña		4,00	100.0%
Porcentaje de superficie determinada situada en zonas RAMSAR		0,00	0.0%
Porcentaje de superficie determinada en zonas vulnerables a la contaminación por nitratos		0,00	0.0%
Mayor pendiente media		1,00	24.65%
Porcentaje de superficie determinada en Red Natura 2000		4,00	100.0%





**DETALLE CRITERIOS DE SELECCIÓN****10.1.12 Agricultura de montaña con orientación ecológica en olivar****PUNTOS:** 12,00**Solicitantes de la medida 11, específica para la conversión o mantenimiento en agricultura ecológica****PUNTOS:** 3,00 S**Porcentaje de superficie determinada en zonas con limitaciones naturales u otras limitaciones específicas ubicadas en las zonas de montaña****PUNTOS:** 4,00 100.0%

<u>REF.</u>	<u>REFERENCIA SIGPAC</u>	<u>CULTIVO</u>	<u>DESCRIPCIÓN CULTIVO</u>	<u>S/R</u>	<u>SUP. COMPROM.</u> <u>(ha)</u>	<u>SUP. CUMPLE</u> <u>(ha)</u>
3102841	41-032-001-00128-006	101000	OLIVAR-SIN VARIEDAD	S	6,46	6,46
3102842	41-032-002-00121-001	101000	OLIVAR-SIN VARIEDAD	S	12,66	12,66

**Porcentaje de superficie determinada situada en zonas RAMSAR****PUNTOS:** 0,00 0.0%

<u>REF.</u>	<u>REFERENCIA SIGPAC</u>	<u>CULTIVO</u>	<u>DESCRIPCIÓN CULTIVO</u>	<u>S/R</u>	<u>SUP. COMPROM.</u> <u>(ha)</u>	<u>SUP. CUMPLE</u> <u>(ha)</u>
3102841	41-032-001-00128-006	101000	OLIVAR-SIN VARIEDAD	S	6,46	0,00
3102842	41-032-002-00121-001	101000	OLIVAR-SIN VARIEDAD	S	12,66	0,00

**Porcentaje de superficie determinada en zonas vulnerables a la contaminación por nitratos****PUNTOS:** 0,00 0.0%

<u>REF.</u>	<u>REFERENCIA SIGPAC</u>	<u>CULTIVO</u>	<u>DESCRIPCIÓN CULTIVO</u>	<u>S/R</u>	<u>SUP. COMPROM.</u> <u>(ha)</u>	<u>SUP. CUMPLE</u> <u>(ha)</u>
3102841	41-032-001-00128-006	101000	OLIVAR-SIN VARIEDAD	S	6,46	0,00
3102842	41-032-002-00121-001	101000	OLIVAR-SIN VARIEDAD	S	12,66	0,00

**Mayor pendiente media****PUNTOS:** 1,00 24.65%

<u>REF.</u>	<u>REFERENCIA SIGPAC</u>	<u>CULTIVO</u>	<u>DESCRIPCIÓN CULTIVO</u>	<u>S/R</u>	<u>PENDIENTE MEDIA (%)</u>	<u>SUP. COMPROM.</u> <u>(ha)</u>
3102841	41-032-001-00128-006	101000	OLIVAR-SIN VARIEDAD	S	20,52	6,46
3102842	41-032-002-00121-001	101000	OLIVAR-SIN VARIEDAD	S	26,75	12,66

**Porcentaje de superficie determinada en Red Natura 2000****PUNTOS:** 4,00 100.0%

<u>REF.</u>	<u>REFERENCIA SIGPAC</u>	<u>CULTIVO</u>	<u>DESCRIPCIÓN CULTIVO</u>	<u>S/R</u>	<u>SUP. COMPROM.</u> <u>(ha)</u>	<u>SUP. CUMPLE</u> <u>(ha)</u>
3102841	41-032-001-00128-006	101000	OLIVAR-SIN VARIEDAD	S	6,46	6,46
3102842	41-032-002-00121-001	101000	OLIVAR-SIN VARIEDAD	S	12,66	12,66



<u>APELLIDOS Y NOMBRE / RAZÓN SOCIAL</u>	<u>NIF</u>	<u>EXPEDIENTE</u>	<u>SUP. COMPROMETIDA</u>		
			<u>(ha)</u>		
CANDEL MENDEZ FERNANDO	75360936X	8029790	0		
<b>RESOLUCIÓN</b>					
INADMITIDO					
<b>IMPORTES POR ANUALIDAD</b>					
	<u>2015</u>	<u>2016</u>	<u>2017</u>	<u>2018</u>	<u>2019</u>
IMPORTE MÁXIMO SUBVENCIONABLE	0,00 €	0,00 €	0,00 €	0,00 €	0,00 €
IMPORTE MEDIO DE TRANSFERENCIA (€/ha)	0,00 €	0,00 €	0,00 €	0,00 €	0,00 €

**INCIDENCIAS****INCIDENCIA DESCRIPCIÓN**

80402	El solicitante no está inscrito en SIPEA como operador ecológico
80403	Explotación no inscrita en SIPEA (anexo 1, Orden 26 mayo 2015) Ref:2340946 Recinto:41-080-031-00013-010 Cultivo:101000 OLIVAR-SIN VARIEDAD Secano
80406	Superficie admisible para la ayuda menor que la mínima requerida (anexo 1, Orden 26 de mayo de 2015) Sup. Resuelta:0

**RESUMEN CRITERIOS DE SELECCIÓN**

<b>10.1.12 Agricultura de montaña con orientación ecológica en olivar</b>	<b>PUNTOS: 3,00</b>	
	<u>PUNTOS</u>	
Solicitantes de la medida 11, específica para la conversión o mantenimiento en agricultura ecológica	3,00	S
Porcentaje de superficie determinada en zonas con limitaciones naturales u otras limitaciones específicas ubicadas en las zonas de montaña	0,00	0.0%
Porcentaje de superficie determinada situada en zonas RAMSAR	0,00	0.0%
Porcentaje de superficie determinada en zonas vulnerables a la contaminación por nitratos	0,00	0.0%
Mayor pendiente media	0,00	0.0%
Porcentaje de superficie determinada en Red Natura 2000	0,00	0.0%

**DETALLE CRITERIOS DE SELECCIÓN**

<b>10.1.12 Agricultura de montaña con orientación ecológica en olivar</b>	<b>PUNTOS: 3,00</b>	
	<u>PUNTOS:</u>	
Solicitantes de la medida 11, específica para la conversión o mantenimiento en agricultura ecológica	3,00	S
Porcentaje de superficie determinada en zonas con limitaciones naturales u otras limitaciones específicas ubicadas en las zonas de montaña	0,00	0.0%
Porcentaje de superficie determinada situada en zonas RAMSAR	0,00	0.0%
Porcentaje de superficie determinada en zonas vulnerables a la contaminación por nitratos	0,00	0.0%
Mayor pendiente media	0,00	0.0%
Porcentaje de superficie determinada en Red Natura 2000	0,00	0.0%



<u>APELLIDOS Y NOMBRE / RAZÓN SOCIAL</u>		<u>NIF</u>	<u>EXPEDIENTE</u>	<u>SUP. COMPROMETIDA</u>				
				<u>(ha)</u>				
CANO CONDE JOSE ANTONIO		28534493A	8023033	24.7				
<b>RESOLUCIÓN</b>								
<b>ADMITIDO</b>								
<b>IMPORTE POR ANUALIDAD</b>								
		<u>2015</u>	<u>2016</u>	<u>2017</u>	<u>2018</u>	<u>2019</u>		
<b>IMPORTE MÁXIMO SUBVENCIONABLE</b>		2.819,26 €	2.819,26 €	2.819,26 €	2.819,26 €	2.819,26 €		
<b>IMPORTE MEDIO DE TRANSFERENCIA (€/ha)</b>		114,14 €	114,14 €	114,14 €	114,14 €	114,14 €		
<b>RECINTOS COMPROMETIDOS</b>								
<u>REF.</u>	<u>REFERENCIA SIGPAC</u>	<u>CULTIVO</u>	<u>DESCRIPCIÓN CULTIVO</u>	<u>PEND. MEDIA</u>	<u>SUP. DEC. ADMIN.</u>	<u>SUP. CERT.</u>	<u>SUP. CAMPO</u>	<u>SUP. COMPROM.</u>
				<u>S/R</u>	<u>(%)</u>	<u>(ha)</u>	<u>(ha)</u>	<u>(ha)</u>
2381624	41-032-018-00006-007	101000	OLIVAR-SIN VARIEDAD	S	25,07	21,69	21,69	21,69
2381626	41-032-019-00003-002	101000	OLIVAR-SIN VARIEDAD	S	23,20	3,01	3,01	3,01

**RESUMEN CRITERIOS DE SELECCIÓN**

<b>10.1.12 Agricultura de montaña con orientación ecológica en olivar</b>		<b>PUNTOS: 12,00</b>	
		<b>PUNTOS</b>	
<b>Solicitantes de la medida 11, específica para la conversión o mantenimiento en agricultura ecológica</b>		3,00	S
<b>Porcentaje de superficie determinada en zonas con limitaciones naturales u otras limitaciones específicas ubicadas en las zonas de montaña</b>		4,00	100.0%
<b>Porcentaje de superficie determinada situada en zonas RAMSAR</b>		0,00	0.0%
<b>Porcentaje de superficie determinada en zonas vulnerables a la contaminación por nitratos</b>		0,00	0.0%
<b>Mayor pendiente media</b>		1,00	24.84%
<b>Porcentaje de superficie determinada en Red Natura 2000</b>		4,00	100.0%



**DETALLE CRITERIOS DE SELECCIÓN****10.1.12 Agricultura de montaña con orientación ecológica en olivar****PUNTOS:** 12,00**Solicitantes de la medida 11, específica para la conversión o mantenimiento en agricultura ecológica****PUNTOS:** 3,00 S**Porcentaje de superficie determinada en zonas con limitaciones naturales u otras limitaciones específicas ubicadas en las zonas de montaña****PUNTOS:** 4,00 100.0%

<u>REF.</u>	<u>REFERENCIA SIGPAC</u>	<u>CULTIVO</u>	<u>DESCRIPCIÓN CULTIVO</u>	<u>S/R</u>	<u>SUP. COMPROM.</u> <u>(ha)</u>	<u>SUP. CUMPLE</u> <u>(ha)</u>
2381624	41-032-018-00006-007	101000	OLIVAR-SIN VARIEDAD	S	21,69	21,69
2381626	41-032-019-00003-002	101000	OLIVAR-SIN VARIEDAD	S	3,01	3,01

**Porcentaje de superficie determinada situada en zonas RAMSAR****PUNTOS:** 0,00 0.0%

<u>REF.</u>	<u>REFERENCIA SIGPAC</u>	<u>CULTIVO</u>	<u>DESCRIPCIÓN CULTIVO</u>	<u>S/R</u>	<u>SUP. COMPROM.</u> <u>(ha)</u>	<u>SUP. CUMPLE</u> <u>(ha)</u>
2381624	41-032-018-00006-007	101000	OLIVAR-SIN VARIEDAD	S	21,69	0,00
2381626	41-032-019-00003-002	101000	OLIVAR-SIN VARIEDAD	S	3,01	0,00

**Porcentaje de superficie determinada en zonas vulnerables a la contaminación por nitratos****PUNTOS:** 0,00 0.0%

<u>REF.</u>	<u>REFERENCIA SIGPAC</u>	<u>CULTIVO</u>	<u>DESCRIPCIÓN CULTIVO</u>	<u>S/R</u>	<u>SUP. COMPROM.</u> <u>(ha)</u>	<u>SUP. CUMPLE</u> <u>(ha)</u>
2381624	41-032-018-00006-007	101000	OLIVAR-SIN VARIEDAD	S	21,69	0,00
2381626	41-032-019-00003-002	101000	OLIVAR-SIN VARIEDAD	S	3,01	0,00

**Mayor pendiente media****PUNTOS:** 1,00 24.84%

<u>REF.</u>	<u>REFERENCIA SIGPAC</u>	<u>CULTIVO</u>	<u>DESCRIPCIÓN CULTIVO</u>	<u>S/R</u>	<u>PENDIENTE MEDIA (%)</u>	<u>SUP. COMPROM.</u> <u>(ha)</u>
2381624	41-032-018-00006-007	101000	OLIVAR-SIN VARIEDAD	S	25,07	21,69
2381626	41-032-019-00003-002	101000	OLIVAR-SIN VARIEDAD	S	23,20	3,01

**Porcentaje de superficie determinada en Red Natura 2000****PUNTOS:** 4,00 100.0%

<u>REF.</u>	<u>REFERENCIA SIGPAC</u>	<u>CULTIVO</u>	<u>DESCRIPCIÓN CULTIVO</u>	<u>S/R</u>	<u>SUP. COMPROM.</u> <u>(ha)</u>	<u>SUP. CUMPLE</u> <u>(ha)</u>
2381624	41-032-018-00006-007	101000	OLIVAR-SIN VARIEDAD	S	21,69	21,69
2381626	41-032-019-00003-002	101000	OLIVAR-SIN VARIEDAD	S	3,01	3,01



<u>APELLIDOS Y NOMBRE / RAZÓN SOCIAL</u>	<u>NIF</u>	<u>EXPEDIENTE</u>	<u>SUP. COMPROMETIDA (ha)</u>		
CAPFINCA RUSTICA S.L	B90202789	8030198	98.3		
<b>RESOLUCIÓN ADMITIDO</b>					
<b>IMPORTES POR ANUALIDAD</b>					
	<b>2015</b>	<b>2016</b>	<b>2017</b>	<b>2018</b>	<b>2019</b>
<b>IMPORTE MÁXIMO SUBVENCIONABLE</b>	7.931,59 €	7.931,59 €	7.931,59 €	7.931,59 €	7.931,59 €
<b>IMPORTE MEDIO DE TRANSFERENCIA (€/ha)</b>	80,69 €	80,69 €	80,69 €	80,69 €	80,69 €

**RECINTOS COMPROMETIDOS**

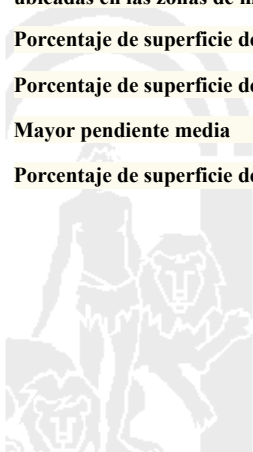
<u>REF.</u>	<u>REFERENCIA SIGPAC</u>	<u>CULTIVO</u>	<u>DESCRIPCIÓN CULTIVO</u>	<u>S/R</u>	<u>PEND. MEDIA (%)</u>	<u>SUP. DEC. ADMIN. (ha)</u>	<u>SUP. CERT. (ha)</u>	<u>SUP. CAMPO (ha)</u>	<u>SUP. COMPROM. (ha)</u>
2377812	41-033-005-00004-001	101000	OLIVAR-SIN VARIEDAD	S	33,42	0,06	0,06		0,06
2377815	41-033-005-00004-004	101000	OLIVAR-SIN VARIEDAD	S	46,01	1,93	1,93		1,93
2377816	41-033-005-00004-003	101000	OLIVAR-SIN VARIEDAD	S	43,41	1,74	1,74		1,74
2377819	41-078-006-00007-032	101000	OLIVAR-SIN VARIEDAD	S	24,50	0,41	0,41		0,41
2377820	41-078-006-00007-002	101000	OLIVAR-SIN VARIEDAD	S	34,89	2,05	2,05		2,05
2377821	41-078-006-00007-030	101000	OLIVAR-SIN VARIEDAD	S	21,36	0,31	0,31		0,31
2377822	41-033-005-00004-006	101000	OLIVAR-SIN VARIEDAD	S	33,39	3,04	3,04		3,04
2377823	41-078-006-00007-017	101000	OLIVAR-SIN VARIEDAD	S	34,72	0,05	0,05		0,05
2377824	41-078-006-00007-018	101000	OLIVAR-SIN VARIEDAD	S	40,91	0,06	0,06		0,06
2377825	41-078-006-00007-013	101000	OLIVAR-SIN VARIEDAD	S	22,14	0,04	0,04		0,04
2377826	41-078-006-00007-016	101000	OLIVAR-SIN VARIEDAD	S	39,57	0,04	0,04		0,04
2377827	41-055-003-00002-018	101000	OLIVAR-SIN VARIEDAD	S	24,32	5,81	5,81		5,81
2377828	41-033-005-00004-007	101000	OLIVAR-SIN VARIEDAD	S	33,83	4,11	4,11		4,11
2377829	41-033-005-00004-005	101000	OLIVAR-SIN VARIEDAD	S	47,75	2,89	2,89		2,89
2377830	41-033-005-00005-002	101000	OLIVAR-SIN VARIEDAD	S	28,99	0,14	0,14		0,14
2377831	41-055-003-00002-009	101000	OLIVAR-SIN VARIEDAD	S	28,55	13,59	13,59		13,59
2377833	41-055-004-00002-014	101000	OLIVAR-SIN VARIEDAD	S	37,55	0,25	0,25		0,25
2377834	41-055-004-00001-002	101000	OLIVAR-SIN VARIEDAD	S	27,27	13,56	13,56		13,56
2377839	41-055-004-00002-017	101000	OLIVAR-SIN VARIEDAD	S	21,75	3,46	3,46		3,46
2377840	41-078-006-00007-004	101000	OLIVAR-SIN VARIEDAD	S	27,42	6,89	6,89		6,89
2377841	41-033-005-00004-002	101000	OLIVAR-SIN VARIEDAD	S	25,55	0,42	0,42		0,42
2377842	41-055-004-00002-019	101000	OLIVAR-SIN VARIEDAD	S	26,22	37,25	37,25		37,25
2377843	41-033-005-00017-003	101000	OLIVAR-SIN VARIEDAD	S	54,51	0,21	0,21		0,20

**INCIDENCIAS****INCIDENCIA DESCRIPCIÓN**

- 218 La superficie total declarada sobre un mismo recinto en el conjunto de los expedientes, no puede superar la superficie total que el SIGPAC establece para ese recinto.  
Ref:2377843 Recinto:41-033-005-00017-003 Cultivo:101000 OLIVAR-SIN VARIEDAD Secano Suma de superficies declaradas para este recinto por todos los solicitantes (Áreas):22 Superficie SIGPAC medida para este recinto (Áreas):21 Exceso de superficie declarada (Hectáreas):0,01

**RESUMEN CRITERIOS DE SELECCIÓN**

<b>10.1.12 Agricultura de montaña con orientación ecológica en olivar</b>		<b>PUNTOS: 12,62</b>	
		<b>PUNTOS</b>	
<b>Solicitantes de la medida 11, específica para la conversión o mantenimiento en agricultura ecológica</b>		3,00	S
<b>Porcentaje de superficie determinada en zonas con limitaciones naturales u otras limitaciones específicas ubicadas en las zonas de montaña</b>		1,25	24.8%
<b>Porcentaje de superficie determinada situada en zonas RAMSAR</b>		0,00	0.0%
<b>Porcentaje de superficie determinada en zonas vulnerables a la contaminación por nitratos</b>		3,89	89.09%
<b>Mayor pendiente media</b>		3,00	28.63%
<b>Porcentaje de superficie determinada en Red Natura 2000</b>		1,48	48.31%



**DETALLE CRITERIOS DE SELECCIÓN****10.1.12 Agricultura de montaña con orientación ecológica en olivar****PUNTOS:** 12,62**Solicitantes de la medida 11, específica para la conversión o mantenimiento en agricultura ecológica****PUNTOS:** 3,00 S**Porcentaje de superficie determinada en zonas con limitaciones naturales u otras limitaciones específicas ubicadas en las zonas de montaña****PUNTOS:** 1,25 24.8%

<u>REF.</u>	<u>REFERENCIA SIGPAC</u>	<u>CULTIVO DESCRIPCIÓN CULTIVO</u>	<u>S/R</u>	<u>SUP. COMPROM.</u> <u>(ha)</u>	<u>SUP. CUMPLE</u> <u>(ha)</u>
2377812	41-033-005-00004-001	101000 OLIVAR-SIN VARIEDAD	S	0,06	0,06
2377841	41-033-005-00004-002	101000 OLIVAR-SIN VARIEDAD	S	0,42	0,42
2377816	41-033-005-00004-003	101000 OLIVAR-SIN VARIEDAD	S	1,74	1,74
2377815	41-033-005-00004-004	101000 OLIVAR-SIN VARIEDAD	S	1,93	1,93
2377829	41-033-005-00004-005	101000 OLIVAR-SIN VARIEDAD	S	2,89	2,89
2377822	41-033-005-00004-006	101000 OLIVAR-SIN VARIEDAD	S	3,04	3,04
2377828	41-033-005-00004-007	101000 OLIVAR-SIN VARIEDAD	S	4,11	4,11
2377830	41-033-005-00005-002	101000 OLIVAR-SIN VARIEDAD	S	0,14	0,14
2377843	41-033-005-00017-003	101000 OLIVAR-SIN VARIEDAD	S	0,20	0,20
2377831	41-055-003-00002-009	101000 OLIVAR-SIN VARIEDAD	S	13,59	0,00
2377827	41-055-003-00002-018	101000 OLIVAR-SIN VARIEDAD	S	5,81	0,00
2377834	41-055-004-00001-002	101000 OLIVAR-SIN VARIEDAD	S	13,56	0,00
2377833	41-055-004-00002-014	101000 OLIVAR-SIN VARIEDAD	S	0,25	0,00
2377839	41-055-004-00002-017	101000 OLIVAR-SIN VARIEDAD	S	3,46	0,00
2377842	41-055-004-00002-019	101000 OLIVAR-SIN VARIEDAD	S	37,25	0,00
2377820	41-078-006-00007-002	101000 OLIVAR-SIN VARIEDAD	S	2,05	2,05
2377840	41-078-006-00007-004	101000 OLIVAR-SIN VARIEDAD	S	6,89	6,89
2377825	41-078-006-00007-013	101000 OLIVAR-SIN VARIEDAD	S	0,04	0,04
2377826	41-078-006-00007-016	101000 OLIVAR-SIN VARIEDAD	S	0,04	0,04
2377823	41-078-006-00007-017	101000 OLIVAR-SIN VARIEDAD	S	0,05	0,05
2377824	41-078-006-00007-018	101000 OLIVAR-SIN VARIEDAD	S	0,06	0,06
2377821	41-078-006-00007-030	101000 OLIVAR-SIN VARIEDAD	S	0,31	0,31
2377819	41-078-006-00007-032	101000 OLIVAR-SIN VARIEDAD	S	0,41	0,41

**Porcentaje de superficie determinada situada en zonas RAMSAR****PUNTOS:** 0,00 0.0%

<u>REF.</u>	<u>REFERENCIA SIGPAC</u>	<u>CULTIVO DESCRIPCIÓN CULTIVO</u>	<u>S/R</u>	<u>SUP. COMPROM.</u> <u>(ha)</u>	<u>SUP. CUMPLE</u> <u>(ha)</u>
2377812	41-033-005-00004-001	101000 OLIVAR-SIN VARIEDAD	S	0,06	0,00
2377841	41-033-005-00004-002	101000 OLIVAR-SIN VARIEDAD	S	0,42	0,00
2377816	41-033-005-00004-003	101000 OLIVAR-SIN VARIEDAD	S	1,74	0,00
2377815	41-033-005-00004-004	101000 OLIVAR-SIN VARIEDAD	S	1,93	0,00
2377829	41-033-005-00004-005	101000 OLIVAR-SIN VARIEDAD	S	2,89	0,00
2377822	41-033-005-00004-006	101000 OLIVAR-SIN VARIEDAD	S	3,04	0,00
2377828	41-033-005-00004-007	101000 OLIVAR-SIN VARIEDAD	S	4,11	0,00
2377830	41-033-005-00005-002	101000 OLIVAR-SIN VARIEDAD	S	0,14	0,00
2377843	41-033-005-00017-003	101000 OLIVAR-SIN VARIEDAD	S	0,20	0,00
2377831	41-055-003-00002-009	101000 OLIVAR-SIN VARIEDAD	S	13,59	0,00
2377827	41-055-003-00002-018	101000 OLIVAR-SIN VARIEDAD	S	5,81	0,00
2377834	41-055-004-00001-002	101000 OLIVAR-SIN VARIEDAD	S	13,56	0,00
2377833	41-055-004-00002-014	101000 OLIVAR-SIN VARIEDAD	S	0,25	0,00
2377839	41-055-004-00002-017	101000 OLIVAR-SIN VARIEDAD	S	3,46	0,00
2377842	41-055-004-00002-019	101000 OLIVAR-SIN VARIEDAD	S	37,25	0,00
2377820	41-078-006-00007-002	101000 OLIVAR-SIN VARIEDAD	S	2,05	0,00
2377840	41-078-006-00007-004	101000 OLIVAR-SIN VARIEDAD	S	6,89	0,00
2377825	41-078-006-00007-013	101000 OLIVAR-SIN VARIEDAD	S	0,04	0,00
2377826	41-078-006-00007-016	101000 OLIVAR-SIN VARIEDAD	S	0,04	0,00
2377823	41-078-006-00007-017	101000 OLIVAR-SIN VARIEDAD	S	0,05	0,00
2377824	41-078-006-00007-018	101000 OLIVAR-SIN VARIEDAD	S	0,06	0,00
2377821	41-078-006-00007-030	101000 OLIVAR-SIN VARIEDAD	S	0,31	0,00

<u>REF.</u>	<u>REFERENCIA SIGPAC</u>	<u>CULTIVO</u>	<u>DESCRIPCIÓN CULTIVO</u>	<u>S/R</u>	<u>SUP. COMPROM.</u> <u>(ha)</u>	<u>SUP. CUMPLE</u> <u>(ha)</u>
2377819	41-078-006-00007-032	101000	OLIVAR-SIN VARIEDAD	S	0,41	0,00

**Porcentaje de superficie determinada en zonas vulnerables a la contaminación por nitratos****PUNTOS:** 3,89 89.09%

<u>REF.</u>	<u>REFERENCIA SIGPAC</u>	<u>CULTIVO</u>	<u>DESCRIPCIÓN CULTIVO</u>	<u>S/R</u>	<u>SUP. COMPROM.</u> <u>(ha)</u>	<u>SUP. CUMPLE</u> <u>(ha)</u>
2377812	41-033-005-00004-001	101000	OLIVAR-SIN VARIEDAD	S	0,06	0,00
2377841	41-033-005-00004-002	101000	OLIVAR-SIN VARIEDAD	S	0,42	0,00
2377816	41-033-005-00004-003	101000	OLIVAR-SIN VARIEDAD	S	1,74	1,74
2377815	41-033-005-00004-004	101000	OLIVAR-SIN VARIEDAD	S	1,93	1,93
2377829	41-033-005-00004-005	101000	OLIVAR-SIN VARIEDAD	S	2,89	0,00
2377822	41-033-005-00004-006	101000	OLIVAR-SIN VARIEDAD	S	3,04	0,00
2377828	41-033-005-00004-007	101000	OLIVAR-SIN VARIEDAD	S	4,11	0,00
2377830	41-033-005-00005-002	101000	OLIVAR-SIN VARIEDAD	S	0,14	0,14
2377843	41-033-005-00017-003	101000	OLIVAR-SIN VARIEDAD	S	0,20	0,00
2377831	41-055-003-00002-009	101000	OLIVAR-SIN VARIEDAD	S	13,59	13,59
2377827	41-055-003-00002-018	101000	OLIVAR-SIN VARIEDAD	S	5,81	5,81
2377834	41-055-004-00001-002	101000	OLIVAR-SIN VARIEDAD	S	13,56	13,56
2377833	41-055-004-00002-014	101000	OLIVAR-SIN VARIEDAD	S	0,25	0,25
2377839	41-055-004-00002-017	101000	OLIVAR-SIN VARIEDAD	S	3,46	3,46
2377842	41-055-004-00002-019	101000	OLIVAR-SIN VARIEDAD	S	37,25	37,25
2377820	41-078-006-00007-002	101000	OLIVAR-SIN VARIEDAD	S	2,05	2,05
2377840	41-078-006-00007-004	101000	OLIVAR-SIN VARIEDAD	S	6,89	6,89
2377825	41-078-006-00007-013	101000	OLIVAR-SIN VARIEDAD	S	0,04	0,04
2377826	41-078-006-00007-016	101000	OLIVAR-SIN VARIEDAD	S	0,04	0,04
2377823	41-078-006-00007-017	101000	OLIVAR-SIN VARIEDAD	S	0,05	0,05
2377824	41-078-006-00007-018	101000	OLIVAR-SIN VARIEDAD	S	0,06	0,06
2377821	41-078-006-00007-030	101000	OLIVAR-SIN VARIEDAD	S	0,31	0,31
2377819	41-078-006-00007-032	101000	OLIVAR-SIN VARIEDAD	S	0,41	0,41

**Mayor pendiente media****PUNTOS:** 3,00 28.63%

<u>REF.</u>	<u>REFERENCIA SIGPAC</u>	<u>CULTIVO</u>	<u>DESCRIPCIÓN CULTIVO</u>	<u>S/R</u>	<u>PENDIENTE MEDIA (%)</u>	<u>SUP. COMPROM.</u> <u>(ha)</u>
2377812	41-033-005-00004-001	101000	OLIVAR-SIN VARIEDAD	S	33,42	0,06
2377841	41-033-005-00004-002	101000	OLIVAR-SIN VARIEDAD	S	25,55	0,42
2377816	41-033-005-00004-003	101000	OLIVAR-SIN VARIEDAD	S	43,41	1,74
2377815	41-033-005-00004-004	101000	OLIVAR-SIN VARIEDAD	S	46,01	1,93
2377829	41-033-005-00004-005	101000	OLIVAR-SIN VARIEDAD	S	47,75	2,89
2377822	41-033-005-00004-006	101000	OLIVAR-SIN VARIEDAD	S	33,39	3,04
2377828	41-033-005-00004-007	101000	OLIVAR-SIN VARIEDAD	S	33,83	4,11
2377830	41-033-005-00005-002	101000	OLIVAR-SIN VARIEDAD	S	28,99	0,14
2377843	41-033-005-00017-003	101000	OLIVAR-SIN VARIEDAD	S	54,51	0,20
2377831	41-055-003-00002-009	101000	OLIVAR-SIN VARIEDAD	S	28,55	13,59
2377827	41-055-003-00002-018	101000	OLIVAR-SIN VARIEDAD	S	24,32	5,81
2377834	41-055-004-00001-002	101000	OLIVAR-SIN VARIEDAD	S	27,27	13,56
2377833	41-055-004-00002-014	101000	OLIVAR-SIN VARIEDAD	S	37,55	0,25
2377839	41-055-004-00002-017	101000	OLIVAR-SIN VARIEDAD	S	21,75	3,46
2377842	41-055-004-00002-019	101000	OLIVAR-SIN VARIEDAD	S	26,22	37,25
2377820	41-078-006-00007-002	101000	OLIVAR-SIN VARIEDAD	S	34,89	2,05
2377840	41-078-006-00007-004	101000	OLIVAR-SIN VARIEDAD	S	27,42	6,89
2377825	41-078-006-00007-013	101000	OLIVAR-SIN VARIEDAD	S	22,14	0,04
2377826	41-078-006-00007-016	101000	OLIVAR-SIN VARIEDAD	S	39,57	0,04
2377823	41-078-006-00007-017	101000	OLIVAR-SIN VARIEDAD	S	34,72	0,05
2377824	41-078-006-00007-018	101000	OLIVAR-SIN VARIEDAD	S	40,91	0,06

REF.	REFERENCIA SIGPAC	CULTIVO	DESCRIPCIÓN CULTIVO	S/R	PENDIENTE	SUP.
					MEDIA (%)	COMPROM.
						(ha)
2377821	41-078-006-00007-030	101000	OLIVAR-SIN VARIEDAD	S	21,36	0,31
2377819	41-078-006-00007-032	101000	OLIVAR-SIN VARIEDAD	S	24,50	0,41

**Porcentaje de superficie determinada en Red Natura 2000****PUNTOS:** 1,48 48.31%

REF.	REFERENCIA SIGPAC	CULTIVO	DESCRIPCIÓN CULTIVO	S/R	SUP.	SUP.
					COMPROM.	CUMPLE
					(ha)	(ha)
2377812	41-033-005-00004-001	101000	OLIVAR-SIN VARIEDAD	S	0,06	0,06
2377841	41-033-005-00004-002	101000	OLIVAR-SIN VARIEDAD	S	0,42	0,42
2377816	41-033-005-00004-003	101000	OLIVAR-SIN VARIEDAD	S	1,74	1,74
2377815	41-033-005-00004-004	101000	OLIVAR-SIN VARIEDAD	S	1,93	1,93
2377829	41-033-005-00004-005	101000	OLIVAR-SIN VARIEDAD	S	2,89	2,89
2377822	41-033-005-00004-006	101000	OLIVAR-SIN VARIEDAD	S	3,04	3,04
2377828	41-033-005-00004-007	101000	OLIVAR-SIN VARIEDAD	S	4,11	4,11
2377830	41-033-005-00005-002	101000	OLIVAR-SIN VARIEDAD	S	0,14	0,14
2377843	41-033-005-00017-003	101000	OLIVAR-SIN VARIEDAD	S	0,20	0,20
2377831	41-055-003-00002-009	101000	OLIVAR-SIN VARIEDAD	S	13,59	13,59
2377827	41-055-003-00002-018	101000	OLIVAR-SIN VARIEDAD	S	5,81	5,81
2377834	41-055-004-00001-002	101000	OLIVAR-SIN VARIEDAD	S	13,56	13,56
2377833	41-055-004-00002-014	101000	OLIVAR-SIN VARIEDAD	S	0,25	0,00
2377839	41-055-004-00002-017	101000	OLIVAR-SIN VARIEDAD	S	3,46	0,00
2377842	41-055-004-00002-019	101000	OLIVAR-SIN VARIEDAD	S	37,25	0,00
2377820	41-078-006-00007-002	101000	OLIVAR-SIN VARIEDAD	S	2,05	0,00
2377840	41-078-006-00007-004	101000	OLIVAR-SIN VARIEDAD	S	6,89	0,00
2377825	41-078-006-00007-013	101000	OLIVAR-SIN VARIEDAD	S	0,04	0,00
2377826	41-078-006-00007-016	101000	OLIVAR-SIN VARIEDAD	S	0,04	0,00
2377823	41-078-006-00007-017	101000	OLIVAR-SIN VARIEDAD	S	0,05	0,00
2377824	41-078-006-00007-018	101000	OLIVAR-SIN VARIEDAD	S	0,06	0,00
2377821	41-078-006-00007-030	101000	OLIVAR-SIN VARIEDAD	S	0,31	0,00
2377819	41-078-006-00007-032	101000	OLIVAR-SIN VARIEDAD	S	0,41	0,00





<u>APELLIDOS Y NOMBRE / RAZÓN SOCIAL</u>		<u>NIF</u>	<u>EXPEDIENTE</u>	<u>SUP. COMPROMETIDA</u>				
				<u>(ha)</u>				
CARBAJO BERMEJO ANTONIO		27954108T	8024318	8.37				
<b>RESOLUCIÓN</b>								
<b>ADMITIDO</b>								
<b>IMPORTE POR ANUALIDAD</b>								
		<b>2015</b>	<b>2016</b>	<b>2017</b>	<b>2018</b>	<b>2019</b>		
<b>IMPORTE MÁXIMO SUBVENCIONABLE</b>		955,35 €	955,35 €	955,35 €	955,35 €	955,35 €		
<b>IMPORTE MEDIO DE TRANSFERENCIA (€/ha)</b>		114,14 €	114,14 €	114,14 €	114,14 €	114,14 €		
<b>RECINTOS COMPROMETIDOS</b>								
<u>REF.</u>	<u>REFERENCIA SIGPAC</u>	<u>CULTIVO</u>	<u>DESCRIPCIÓN CULTIVO</u>	<u>PEND. MEDIA</u>	<u>SUP. DEC. ADMIN.</u>	<u>SUP. CERT.</u>	<u>SUP. CAMPO</u>	<u>SUP. COMPROM.</u>
				<u>S/R</u>	<u>(%)</u>	<u>(ha)</u>	<u>(ha)</u>	<u>(ha)</u>
2299754	41-066-009-00025-001	101000	OLIVAR-SIN VARIEDAD	S	23,05	0,21	0,21	0,21
2299755	41-066-009-00027-001	101000	OLIVAR-SIN VARIEDAD	S	27,59	8,16	8,16	8,16

### RESUMEN CRITERIOS DE SELECCIÓN

<b>10.1.12 Agricultura de montaña con orientación ecológica en olivar</b>		<b>PUNTOS: 14,00</b>	
		<b>PUNTOS</b>	
Solicitantes de la medida 11, específica para la conversión o mantenimiento en agricultura ecológica		3,00	S
Porcentaje de superficie determinada en zonas con limitaciones naturales u otras limitaciones específicas ubicadas en las zonas de montaña		4,00	100.0%
Porcentaje de superficie determinada situada en zonas RAMSAR		0,00	0.0%
Porcentaje de superficie determinada en zonas vulnerables a la contaminación por nitratos		0,00	0.0%
Mayor pendiente media		3,00	27.48%
Porcentaje de superficie determinada en Red Natura 2000		4,00	100.0%



**DETALLE CRITERIOS DE SELECCIÓN****10.1.12 Agricultura de montaña con orientación ecológica en olivar****PUNTOS: 14,00****Solicitantes de la medida 11, específica para la conversión o mantenimiento en agricultura ecológica****PUNTOS: 3,00 S****Porcentaje de superficie determinada en zonas con limitaciones naturales u otras limitaciones específicas ubicadas en las zonas de montaña****PUNTOS: 4,00 100.0%**

<u>REF.</u>	<u>REFERENCIA SIGPAC</u>	<u>CULTIVO</u>	<u>DESCRIPCIÓN CULTIVO</u>	<u>S/R</u>	<u>SUP. COMPROM.</u> <u>(ha)</u>	<u>SUP. CUMPLE</u> <u>(ha)</u>
2299754	41-066-009-00025-001	101000	OLIVAR-SIN VARIEDAD	S	0,21	0,21
2299755	41-066-009-00027-001	101000	OLIVAR-SIN VARIEDAD	S	8,16	8,16

**Porcentaje de superficie determinada situada en zonas RAMSAR****PUNTOS: 0,00 0.0%**

<u>REF.</u>	<u>REFERENCIA SIGPAC</u>	<u>CULTIVO</u>	<u>DESCRIPCIÓN CULTIVO</u>	<u>S/R</u>	<u>SUP. COMPROM.</u> <u>(ha)</u>	<u>SUP. CUMPLE</u> <u>(ha)</u>
2299754	41-066-009-00025-001	101000	OLIVAR-SIN VARIEDAD	S	0,21	0,00
2299755	41-066-009-00027-001	101000	OLIVAR-SIN VARIEDAD	S	8,16	0,00

**Porcentaje de superficie determinada en zonas vulnerables a la contaminación por nitratos****PUNTOS: 0,00 0.0%**

<u>REF.</u>	<u>REFERENCIA SIGPAC</u>	<u>CULTIVO</u>	<u>DESCRIPCIÓN CULTIVO</u>	<u>S/R</u>	<u>SUP. COMPROM.</u> <u>(ha)</u>	<u>SUP. CUMPLE</u> <u>(ha)</u>
2299754	41-066-009-00025-001	101000	OLIVAR-SIN VARIEDAD	S	0,21	0,00
2299755	41-066-009-00027-001	101000	OLIVAR-SIN VARIEDAD	S	8,16	0,00

**Mayor pendiente media****PUNTOS: 3,00 27.48%**

<u>REF.</u>	<u>REFERENCIA SIGPAC</u>	<u>CULTIVO</u>	<u>DESCRIPCIÓN CULTIVO</u>	<u>S/R</u>	<u>PENDIENTE MEDIA (%)</u>	<u>SUP. COMPROM.</u> <u>(ha)</u>
2299754	41-066-009-00025-001	101000	OLIVAR-SIN VARIEDAD	S	23,05	0,21
2299755	41-066-009-00027-001	101000	OLIVAR-SIN VARIEDAD	S	27,59	8,16

**Porcentaje de superficie determinada en Red Natura 2000****PUNTOS: 4,00 100.0%**

<u>REF.</u>	<u>REFERENCIA SIGPAC</u>	<u>CULTIVO</u>	<u>DESCRIPCIÓN CULTIVO</u>	<u>S/R</u>	<u>SUP. COMPROM.</u> <u>(ha)</u>	<u>SUP. CUMPLE</u> <u>(ha)</u>
2299754	41-066-009-00025-001	101000	OLIVAR-SIN VARIEDAD	S	0,21	0,21
2299755	41-066-009-00027-001	101000	OLIVAR-SIN VARIEDAD	S	8,16	8,16



<u>APELLIDOS Y NOMBRE / RAZÓN SOCIAL</u>		<u>NIF</u>	<u>EXPEDIENTE</u>	<u>SUP. COMPROMETIDA</u>				
				<u>(ha)</u>				
CARICOL RODRIGUEZ RAFAEL		75292252G	8025902	6.29				
<b>RESOLUCIÓN</b>								
<b>ADMITIDO</b>								
<b>IMPORTE POR ANUALIDAD</b>								
		<b>2015</b>	<b>2016</b>	<b>2017</b>	<b>2018</b>	<b>2019</b>		
<b>IMPORTE MÁXIMO SUBVENCIONABLE</b>		717,94 €	717,94 €	717,94 €	717,94 €	717,94 €		
<b>IMPORTE MEDIO DE TRANSFERENCIA (€/ha)</b>		114,14 €	114,14 €	114,14 €	114,14 €	114,14 €		
<b>RECINTOS COMPROMETIDOS</b>								
<u>REF.</u>	<u>REFERENCIA SIGPAC</u>	<u>CULTIVO</u>	<u>DESCRIPCIÓN CULTIVO</u>	<u>PEND. MEDIA</u>	<u>SUP. DEC. ADMIN.</u>	<u>SUP. CERT.</u>	<u>SUP. CAMPO</u>	<u>SUP. COMPROM.</u>
				<u>S/R</u>	<u>(%)</u>	<u>(ha)</u>	<u>(ha)</u>	<u>(ha)</u>
3116320	41-033-024-00007-003	101000	OLIVAR-SIN VARIEDAD	S	31,14	6,29	6,29	6,29

### RESUMEN CRITERIOS DE SELECCIÓN

<b>10.1.12 Agricultura de montaña con orientación ecológica en olivar</b>		<b>PUNTOS: 14,00</b>	
		<b>PUNTOS</b>	
Solicitantes de la medida 11, específica para la conversión o mantenimiento en agricultura ecológica		3,00	S
Porcentaje de superficie determinada en zonas con limitaciones naturales u otras limitaciones específicas ubicadas en las zonas de montaña		4,00	100.0%
Porcentaje de superficie determinada situada en zonas RAMSAR		0,00	0.0%
Porcentaje de superficie determinada en zonas vulnerables a la contaminación por nitratos		0,00	0.0%
Mayor pendiente media		3,00	31.14%
Porcentaje de superficie determinada en Red Natura 2000		4,00	100.0%



**DETALLE CRITERIOS DE SELECCIÓN****10.1.12 Agricultura de montaña con orientación ecológica en olivar****PUNTOS: 14,00****Solicitantes de la medida 11, específica para la conversión o mantenimiento en agricultura ecológica****PUNTOS: 3,00 S****Porcentaje de superficie determinada en zonas con limitaciones naturales u otras limitaciones específicas ubicadas en las zonas de montaña****PUNTOS: 4,00 100.0%**

<u>REF.</u>	<u>REFERENCIA SIGPAC</u>	<u>CULTIVO</u>	<u>DESCRIPCIÓN CULTIVO</u>	<u>S/R</u>	<u>SUP. COMPROM.</u> <u>(ha)</u>	<u>SUP. CUMPLE</u> <u>(ha)</u>
3116320	41-033-024-00007-003	101000	OLIVAR-SIN VARIEDAD	S	6,29	6,29

**Porcentaje de superficie determinada situada en zonas RAMSAR****PUNTOS: 0,00 0.0%**

<u>REF.</u>	<u>REFERENCIA SIGPAC</u>	<u>CULTIVO</u>	<u>DESCRIPCIÓN CULTIVO</u>	<u>S/R</u>	<u>SUP. COMPROM.</u> <u>(ha)</u>	<u>SUP. CUMPLE</u> <u>(ha)</u>
3116320	41-033-024-00007-003	101000	OLIVAR-SIN VARIEDAD	S	6,29	0,00

**Porcentaje de superficie determinada en zonas vulnerables a la contaminación por nitratos****PUNTOS: 0,00 0.0%**

<u>REF.</u>	<u>REFERENCIA SIGPAC</u>	<u>CULTIVO</u>	<u>DESCRIPCIÓN CULTIVO</u>	<u>S/R</u>	<u>SUP. COMPROM.</u> <u>(ha)</u>	<u>SUP. CUMPLE</u> <u>(ha)</u>
3116320	41-033-024-00007-003	101000	OLIVAR-SIN VARIEDAD	S	6,29	0,00

**Mayor pendiente media****PUNTOS: 3,00 31.14%**

<u>REF.</u>	<u>REFERENCIA SIGPAC</u>	<u>CULTIVO</u>	<u>DESCRIPCIÓN CULTIVO</u>	<u>S/R</u>	<u>PENDIENTE MEDIA (%)</u>	<u>SUP. COMPROM.</u> <u>(ha)</u>
3116320	41-033-024-00007-003	101000	OLIVAR-SIN VARIEDAD	S	31,14	6,29

**Porcentaje de superficie determinada en Red Natura 2000****PUNTOS: 4,00 100.0%**

<u>REF.</u>	<u>REFERENCIA SIGPAC</u>	<u>CULTIVO</u>	<u>DESCRIPCIÓN CULTIVO</u>	<u>S/R</u>	<u>SUP. COMPROM.</u> <u>(ha)</u>	<u>SUP. CUMPLE</u> <u>(ha)</u>
3116320	41-033-024-00007-003	101000	OLIVAR-SIN VARIEDAD	S	6,29	6,29



<u>APELLIDOS Y NOMBRE / RAZÓN SOCIAL</u>		<u>NIF</u>	<u>EXPEDIENTE</u>	<u>SUP. COMPROMETIDA</u>				
				<u>(ha)</u>				
CARMONA ALVAREZ JUAN PEDRO		28873617S	8022531	4.15				
<b>RESOLUCIÓN</b>								
<b>ADMITIDO</b>								
<b>IMPORTE POR ANUALIDAD</b>								
		<b>2015</b>	<b>2016</b>	<b>2017</b>	<b>2018</b>	<b>2019</b>		
<b>IMPORTE MÁXIMO SUBVENCIONABLE</b>		473,68 €	473,68 €	473,68 €	473,68 €	473,68 €		
<b>IMPORTE MEDIO DE TRANSFERENCIA (€/ha)</b>		114,14 €	114,14 €	114,14 €	114,14 €	114,14 €		
<b>RECINTOS COMPROMETIDOS</b>								
<u>REF.</u>	<u>REFERENCIA SIGPAC</u>	<u>CULTIVO</u>	<u>DESCRIPCIÓN CULTIVO</u>	<u>PEND. MEDIA</u>	<u>SUP. DEC. ADMIN.</u>	<u>SUP. CERT.</u>	<u>SUP. CAMPO</u>	<u>SUP. COMPROM.</u>
				<u>S/R</u>	<u>(%)</u>	<u>(ha)</u>	<u>(ha)</u>	<u>(ha)</u>
2350859	41-078-001-00038-002	101000	OLIVAR-SIN VARIEDAD	S	21,31	4,15	4,15	4,15

### RESUMEN CRITERIOS DE SELECCIÓN

<b>10.1.12 Agricultura de montaña con orientación ecológica en olivar</b>		<b>PUNTOS: 12,00</b>	
		<b>PUNTOS</b>	
<b>Solicitantes de la medida 11, específica para la conversión o mantenimiento en agricultura ecológica</b>		3,00	S
<b>Porcentaje de superficie determinada en zonas con limitaciones naturales u otras limitaciones específicas ubicadas en las zonas de montaña</b>		4,00	100.0%
<b>Porcentaje de superficie determinada situada en zonas RAMSAR</b>		0,00	0.0%
<b>Porcentaje de superficie determinada en zonas vulnerables a la contaminación por nitratos</b>		4,00	100.0%
<b>Mayor pendiente media</b>		1,00	21.31%
<b>Porcentaje de superficie determinada en Red Natura 2000</b>		0,00	0.0%



**DETALLE CRITERIOS DE SELECCIÓN****10.1.12 Agricultura de montaña con orientación ecológica en olivar****PUNTOS:** 12,00**Solicitantes de la medida 11, específica para la conversión o mantenimiento en agricultura ecológica****PUNTOS:** 3,00 S**Porcentaje de superficie determinada en zonas con limitaciones naturales u otras limitaciones específicas ubicadas en las zonas de montaña****PUNTOS:** 4,00 100.0%

<u>REF.</u>	<u>REFERENCIA SIGPAC</u>	<u>CULTIVO DESCRIPCIÓN CULTIVO</u>	<u>S/R</u>	<u>SUP. COMPROM. (ha)</u>	<u>SUP. CUMPLE (ha)</u>
2350859	41-078-001-00038-002	101000 OLIVAR-SIN VARIEDAD	S	4,15	4,15

**Porcentaje de superficie determinada situada en zonas RAMSAR****PUNTOS:** 0,00 0.0%

<u>REF.</u>	<u>REFERENCIA SIGPAC</u>	<u>CULTIVO DESCRIPCIÓN CULTIVO</u>	<u>S/R</u>	<u>SUP. COMPROM. (ha)</u>	<u>SUP. CUMPLE (ha)</u>
2350859	41-078-001-00038-002	101000 OLIVAR-SIN VARIEDAD	S	4,15	0,00

**Porcentaje de superficie determinada en zonas vulnerables a la contaminación por nitratos****PUNTOS:** 4,00 100.0%

<u>REF.</u>	<u>REFERENCIA SIGPAC</u>	<u>CULTIVO DESCRIPCIÓN CULTIVO</u>	<u>S/R</u>	<u>SUP. COMPROM. (ha)</u>	<u>SUP. CUMPLE (ha)</u>
2350859	41-078-001-00038-002	101000 OLIVAR-SIN VARIEDAD	S	4,15	4,15

**Mayor pendiente media****PUNTOS:** 1,00 21.31%

<u>REF.</u>	<u>REFERENCIA SIGPAC</u>	<u>CULTIVO DESCRIPCIÓN CULTIVO</u>	<u>S/R</u>	<u>PENDIENTE MEDIA (%)</u>	<u>SUP. COMPROM. (ha)</u>
2350859	41-078-001-00038-002	101000 OLIVAR-SIN VARIEDAD	S	21,31	4,15

**Porcentaje de superficie determinada en Red Natura 2000****PUNTOS:** 0,00 0.0%

<u>REF.</u>	<u>REFERENCIA SIGPAC</u>	<u>CULTIVO DESCRIPCIÓN CULTIVO</u>	<u>S/R</u>	<u>SUP. COMPROM. (ha)</u>	<u>SUP. CUMPLE (ha)</u>
2350859	41-078-001-00038-002	101000 OLIVAR-SIN VARIEDAD	S	4,15	0,00



<u>APELLIDOS Y NOMBRE / RAZÓN SOCIAL</u>		<u>NIF</u>	<u>EXPEDIENTE</u>	<u>SUP. COMPROMETIDA</u>				
				<u>(ha)</u>				
CARMONA ANGUITA ANA		28672830H	8000833	4.03				
<b>RESOLUCIÓN</b>								
<b>ADMITIDO</b>								
<b>IMPORTE POR ANUALIDAD</b>								
		<b>2015</b>	<b>2016</b>	<b>2017</b>	<b>2018</b>	<b>2019</b>		
<b>IMPORTE MÁXIMO SUBVENCIONABLE</b>		459,98 €	459,98 €	459,98 €	459,98 €	459,98 €		
<b>IMPORTE MEDIO DE TRANSFERENCIA (€/ha)</b>		114,14 €	114,14 €	114,14 €	114,14 €	114,14 €		
<b>RECINTOS COMPROMETIDOS</b>								
<u>REF.</u>	<u>REFERENCIA SIGPAC</u>	<u>CULTIVO</u>	<u>DESCRIPCIÓN CULTIVO</u>	<u>PEND. MEDIA</u>	<u>SUP. DEC. ADMIN.</u>	<u>SUP. CERT.</u>	<u>SUP. CAMPO</u>	<u>SUP. COMPROM.</u>
				<u>S/R</u>	<u>(%)</u>	<u>(ha)</u>	<u>(ha)</u>	<u>(ha)</u>
2327651	41-074-001-00052-002	101000	OLIVAR-SIN VARIEDAD	S	22,39	4,03	4,03	4,03

### RESUMEN CRITERIOS DE SELECCIÓN

<b>10.1.12 Agricultura de montaña con orientación ecológica en olivar</b>		<b>PUNTOS: 8,00</b>	
		<b>PUNTOS</b>	
<b>Solicitantes de la medida 11, específica para la conversión o mantenimiento en agricultura ecológica</b>		3,00	S
<b>Porcentaje de superficie determinada en zonas con limitaciones naturales u otras limitaciones específicas ubicadas en las zonas de montaña</b>		0,00	0.0%
<b>Porcentaje de superficie determinada situada en zonas RAMSAR</b>		0,00	0.0%
<b>Porcentaje de superficie determinada en zonas vulnerables a la contaminación por nitratos</b>		4,00	100.0%
<b>Mayor pendiente media</b>		1,00	22.39%
<b>Porcentaje de superficie determinada en Red Natura 2000</b>		0,00	0.0%



**DETALLE CRITERIOS DE SELECCIÓN****10.1.12 Agricultura de montaña con orientación ecológica en olivar PUNTOS: 8,00****Solicitantes de la medida 11, específica para la conversión o mantenimiento en agricultura ecológica PUNTOS: 3,00 S****Porcentaje de superficie determinada en zonas con limitaciones naturales u otras limitaciones específicas ubicadas en las zonas de montaña PUNTOS: 0,00 0.0%**

<u>REF.</u>	<u>REFERENCIA SIGPAC</u>	<u>CULTIVO DESCRIPCIÓN CULTIVO</u>	<u>S/R</u>	<u>SUP. COMPROM. (ha)</u>	<u>SUP. CUMPLE (ha)</u>
2327651	41-074-001-00052-002	101000 OLIVAR-SIN VARIEDAD	S	4,03	0,00

**Porcentaje de superficie determinada situada en zonas RAMSAR PUNTOS: 0,00 0.0%**

<u>REF.</u>	<u>REFERENCIA SIGPAC</u>	<u>CULTIVO DESCRIPCIÓN CULTIVO</u>	<u>S/R</u>	<u>SUP. COMPROM. (ha)</u>	<u>SUP. CUMPLE (ha)</u>
2327651	41-074-001-00052-002	101000 OLIVAR-SIN VARIEDAD	S	4,03	0,00

**Porcentaje de superficie determinada en zonas vulnerables a la contaminación por nitratos PUNTOS: 4,00 100.0%**

<u>REF.</u>	<u>REFERENCIA SIGPAC</u>	<u>CULTIVO DESCRIPCIÓN CULTIVO</u>	<u>S/R</u>	<u>SUP. COMPROM. (ha)</u>	<u>SUP. CUMPLE (ha)</u>
2327651	41-074-001-00052-002	101000 OLIVAR-SIN VARIEDAD	S	4,03	4,03

**Mayor pendiente media PUNTOS: 1,00 22.39%**

<u>REF.</u>	<u>REFERENCIA SIGPAC</u>	<u>CULTIVO DESCRIPCIÓN CULTIVO</u>	<u>S/R</u>	<u>PENDIENTE MEDIA (%)</u>	<u>SUP. COMPROM. (ha)</u>
2327651	41-074-001-00052-002	101000 OLIVAR-SIN VARIEDAD	S	22,39	4,03

**Porcentaje de superficie determinada en Red Natura 2000 PUNTOS: 0,00 0.0%**

<u>REF.</u>	<u>REFERENCIA SIGPAC</u>	<u>CULTIVO DESCRIPCIÓN CULTIVO</u>	<u>S/R</u>	<u>SUP. COMPROM. (ha)</u>	<u>SUP. CUMPLE (ha)</u>
2327651	41-074-001-00052-002	101000 OLIVAR-SIN VARIEDAD	S	4,03	0,00





<u>APELLIDOS Y NOMBRE / RAZÓN SOCIAL</u>	<u>NIF</u>	<u>EXPEDIENTE</u>	<u>SUP. COMPROMETIDA</u>		
			<u>(ha)</u>		
CARMONA ANGUITA ANTONIO	28555370L	8008134	0		
<b>RESOLUCIÓN</b>					
INADMITIDO					
<b>IMPORTE POR ANUALIDAD</b>					
	<u>2015</u>	<u>2016</u>	<u>2017</u>	<u>2018</u>	<u>2019</u>
IMPORTE MÁXIMO SUBVENCIONABLE	0,00 €	0,00 €	0,00 €	0,00 €	0,00 €
IMPORTE MEDIO DE TRANSFERENCIA (€/ha)	0,00 €	0,00 €	0,00 €	0,00 €	0,00 €

**INCIDENCIAS****INCIDENCIA DESCRIPCIÓN**

80402	El solicitante no está inscrito en SIPEA como operador ecológico
80403	Explotación no inscrita en SIPEA (anexo I, Orden 26 mayo 2015) Ref:2360473 Recinto:41-074-001-00051-002 Cultivo:101000 OLIVAR-SIN VARIEDAD Secano
80406	Superficie admisible para la ayuda menor que la mínima requerida (anexo I, Orden 26 de mayo de 2015) Sup. Resuelta:0

**RESUMEN CRITERIOS DE SELECCIÓN**

<b>10.1.12 Agricultura de montaña con orientación ecológica en olivar</b>	<b>PUNTOS: 3,00</b>	
	<u>PUNTOS</u>	
Solicitantes de la medida 11, específica para la conversión o mantenimiento en agricultura ecológica	3,00	S
Porcentaje de superficie determinada en zonas con limitaciones naturales u otras limitaciones específicas ubicadas en las zonas de montaña	0,00	0.0%
Porcentaje de superficie determinada situada en zonas RAMSAR	0,00	0.0%
Porcentaje de superficie determinada en zonas vulnerables a la contaminación por nitratos	0,00	0.0%
Mayor pendiente media	0,00	0.0%
Porcentaje de superficie determinada en Red Natura 2000	0,00	0.0%

**DETALLE CRITERIOS DE SELECCIÓN**

<b>10.1.12 Agricultura de montaña con orientación ecológica en olivar</b>	<b>PUNTOS: 3,00</b>	
	<u>PUNTOS:</u>	
Solicitantes de la medida 11, específica para la conversión o mantenimiento en agricultura ecológica	3,00	S
Porcentaje de superficie determinada en zonas con limitaciones naturales u otras limitaciones específicas ubicadas en las zonas de montaña	0,00	0.0%
Porcentaje de superficie determinada situada en zonas RAMSAR	0,00	0.0%
Porcentaje de superficie determinada en zonas vulnerables a la contaminación por nitratos	0,00	0.0%
Mayor pendiente media	0,00	0.0%
Porcentaje de superficie determinada en Red Natura 2000	0,00	0.0%



<u>APELLIDOS Y NOMBRE / RAZÓN SOCIAL</u>		<u>NIF</u>	<u>EXPEDIENTE</u>	<u>SUP. COMPROMETIDA</u>				
				<u>(ha)</u>				
CARMONA ANGUITA DOLORES		28876769Q	8000835	4.03				
<b>RESOLUCIÓN</b>								
<b>ADMITIDO</b>								
<b>IMPORTE POR ANUALIDAD</b>								
		<b>2015</b>	<b>2016</b>	<b>2017</b>	<b>2018</b>	<b>2019</b>		
<b>IMPORTE MÁXIMO SUBVENCIONABLE</b>		459,98 €	459,98 €	459,98 €	459,98 €	459,98 €		
<b>IMPORTE MEDIO DE TRANSFERENCIA (€/ha)</b>		114,14 €	114,14 €	114,14 €	114,14 €	114,14 €		
<b>RECINTOS COMPROMETIDOS</b>								
<u>REF.</u>	<u>REFERENCIA SIGPAC</u>	<u>CULTIVO</u>	<u>DESCRIPCIÓN CULTIVO</u>	<u>PEND. MEDIA</u>	<u>SUP. DEC. ADMIN.</u>	<u>SUP. CERT.</u>	<u>SUP. CAMPO</u>	<u>SUP. COMPROM.</u>
				<u>S/R</u>	<u>(%)</u>	<u>(ha)</u>	<u>(ha)</u>	<u>(ha)</u>
2327618	41-074-001-00052-002	101000	OLIVAR-SIN VARIEDAD	S	22,39	4,03	4,03	4,03

### RESUMEN CRITERIOS DE SELECCIÓN

<b>10.1.12 Agricultura de montaña con orientación ecológica en olivar</b>		<b>PUNTOS: 8,00</b>	
		<b>PUNTOS</b>	
<b>Solicitantes de la medida 11, específica para la conversión o mantenimiento en agricultura ecológica</b>		3,00	S
<b>Porcentaje de superficie determinada en zonas con limitaciones naturales u otras limitaciones específicas ubicadas en las zonas de montaña</b>		0,00	0.0%
<b>Porcentaje de superficie determinada situada en zonas RAMSAR</b>		0,00	0.0%
<b>Porcentaje de superficie determinada en zonas vulnerables a la contaminación por nitratos</b>		4,00	100.0%
<b>Mayor pendiente media</b>		1,00	22.39%
<b>Porcentaje de superficie determinada en Red Natura 2000</b>		0,00	0.0%



**DETALLE CRITERIOS DE SELECCIÓN****10.1.12 Agricultura de montaña con orientación ecológica en olivar PUNTOS: 8,00****Solicitantes de la medida 11, específica para la conversión o mantenimiento en agricultura ecológica PUNTOS: 3,00 S****Porcentaje de superficie determinada en zonas con limitaciones naturales u otras limitaciones específicas ubicadas en las zonas de montaña PUNTOS: 0,00 0.0%**

<u>REF.</u>	<u>REFERENCIA SIGPAC</u>	<u>CULTIVO DESCRIPCIÓN CULTIVO</u>	<u>S/R</u>	<u>SUP. COMPROM. (ha)</u>	<u>SUP. CUMPLE (ha)</u>
2327618	41-074-001-00052-002	101000 OLIVAR-SIN VARIEDAD	S	4,03	0,00

**Porcentaje de superficie determinada situada en zonas RAMSAR PUNTOS: 0,00 0.0%**

<u>REF.</u>	<u>REFERENCIA SIGPAC</u>	<u>CULTIVO DESCRIPCIÓN CULTIVO</u>	<u>S/R</u>	<u>SUP. COMPROM. (ha)</u>	<u>SUP. CUMPLE (ha)</u>
2327618	41-074-001-00052-002	101000 OLIVAR-SIN VARIEDAD	S	4,03	0,00

**Porcentaje de superficie determinada en zonas vulnerables a la contaminación por nitratos PUNTOS: 4,00 100.0%**

<u>REF.</u>	<u>REFERENCIA SIGPAC</u>	<u>CULTIVO DESCRIPCIÓN CULTIVO</u>	<u>S/R</u>	<u>SUP. COMPROM. (ha)</u>	<u>SUP. CUMPLE (ha)</u>
2327618	41-074-001-00052-002	101000 OLIVAR-SIN VARIEDAD	S	4,03	4,03

**Mayor pendiente media PUNTOS: 1,00 22.39%**

<u>REF.</u>	<u>REFERENCIA SIGPAC</u>	<u>CULTIVO DESCRIPCIÓN CULTIVO</u>	<u>S/R</u>	<u>PENDIENTE MEDIA (%)</u>	<u>SUP. COMPROM. (ha)</u>
2327618	41-074-001-00052-002	101000 OLIVAR-SIN VARIEDAD	S	22,39	4,03

**Porcentaje de superficie determinada en Red Natura 2000 PUNTOS: 0,00 0.0%**

<u>REF.</u>	<u>REFERENCIA SIGPAC</u>	<u>CULTIVO DESCRIPCIÓN CULTIVO</u>	<u>S/R</u>	<u>SUP. COMPROM. (ha)</u>	<u>SUP. CUMPLE (ha)</u>
2327618	41-074-001-00052-002	101000 OLIVAR-SIN VARIEDAD	S	4,03	0,00



<u>APELLIDOS Y NOMBRE / RAZÓN SOCIAL</u>		<u>NIF</u>	<u>EXPEDIENTE</u>	<u>SUP. COMPROMETIDA</u>				
				<u>(ha)</u>				
CARMONA ANGUITA FRANCISCA		28481452T	8000837	4.03				
<b>RESOLUCIÓN</b>								
<b>ADMITIDO</b>								
<b>IMPORTE POR ANUALIDAD</b>								
		<b>2015</b>	<b>2016</b>	<b>2017</b>	<b>2018</b>	<b>2019</b>		
<b>IMPORTE MÁXIMO SUBVENCIONABLE</b>		459,98 €	459,98 €	459,98 €	459,98 €	459,98 €		
<b>IMPORTE MEDIO DE TRANSFERENCIA (€/ha)</b>		114,14 €	114,14 €	114,14 €	114,14 €	114,14 €		
<b>RECINTOS COMPROMETIDOS</b>								
<u>REF.</u>	<u>REFERENCIA SIGPAC</u>	<u>CULTIVO</u>	<u>DESCRIPCIÓN CULTIVO</u>	<u>PEND. MEDIA</u>	<u>SUP. DEC. ADMIN.</u>	<u>SUP. CERT.</u>	<u>SUP. CAMPO</u>	<u>SUP. COMPROM.</u>
				<u>S/R</u>	<u>(%)</u>	<u>(ha)</u>	<u>(ha)</u>	<u>(ha)</u>
2327652	41-074-001-00052-002	101000	OLIVAR-SIN VARIEDAD	S	22,39	4,03	4,03	4,03

### RESUMEN CRITERIOS DE SELECCIÓN

<b>10.1.12 Agricultura de montaña con orientación ecológica en olivar</b>		<b>PUNTOS: 8,00</b>	
		<b>PUNTOS</b>	
<b>Solicitantes de la medida 11, específica para la conversión o mantenimiento en agricultura ecológica</b>		3,00	S
<b>Porcentaje de superficie determinada en zonas con limitaciones naturales u otras limitaciones específicas ubicadas en las zonas de montaña</b>		0,00	0.0%
<b>Porcentaje de superficie determinada situada en zonas RAMSAR</b>		0,00	0.0%
<b>Porcentaje de superficie determinada en zonas vulnerables a la contaminación por nitratos</b>		4,00	100.0%
<b>Mayor pendiente media</b>		1,00	22.39%
<b>Porcentaje de superficie determinada en Red Natura 2000</b>		0,00	0.0%



**DETALLE CRITERIOS DE SELECCIÓN****10.1.12 Agricultura de montaña con orientación ecológica en olivar PUNTOS: 8,00****Solicitantes de la medida 11, específica para la conversión o mantenimiento en agricultura ecológica PUNTOS: 3,00 S****Porcentaje de superficie determinada en zonas con limitaciones naturales u otras limitaciones específicas ubicadas en las zonas de montaña PUNTOS: 0,00 0.0%**

<u>REF.</u>	<u>REFERENCIA SIGPAC</u>	<u>CULTIVO DESCRIPCIÓN CULTIVO</u>	<u>S/R</u>	<u>SUP. COMPROM. (ha)</u>	<u>SUP. CUMPLE (ha)</u>
2327652	41-074-001-00052-002	101000 OLIVAR-SIN VARIEDAD	S	4,03	0,00

**Porcentaje de superficie determinada situada en zonas RAMSAR PUNTOS: 0,00 0.0%**

<u>REF.</u>	<u>REFERENCIA SIGPAC</u>	<u>CULTIVO DESCRIPCIÓN CULTIVO</u>	<u>S/R</u>	<u>SUP. COMPROM. (ha)</u>	<u>SUP. CUMPLE (ha)</u>
2327652	41-074-001-00052-002	101000 OLIVAR-SIN VARIEDAD	S	4,03	0,00

**Porcentaje de superficie determinada en zonas vulnerables a la contaminación por nitratos PUNTOS: 4,00 100.0%**

<u>REF.</u>	<u>REFERENCIA SIGPAC</u>	<u>CULTIVO DESCRIPCIÓN CULTIVO</u>	<u>S/R</u>	<u>SUP. COMPROM. (ha)</u>	<u>SUP. CUMPLE (ha)</u>
2327652	41-074-001-00052-002	101000 OLIVAR-SIN VARIEDAD	S	4,03	4,03

**Mayor pendiente media PUNTOS: 1,00 22.39%**

<u>REF.</u>	<u>REFERENCIA SIGPAC</u>	<u>CULTIVO DESCRIPCIÓN CULTIVO</u>	<u>S/R</u>	<u>PENDIENTE MEDIA (%)</u>	<u>SUP. COMPROM. (ha)</u>
2327652	41-074-001-00052-002	101000 OLIVAR-SIN VARIEDAD	S	22,39	4,03

**Porcentaje de superficie determinada en Red Natura 2000 PUNTOS: 0,00 0.0%**

<u>REF.</u>	<u>REFERENCIA SIGPAC</u>	<u>CULTIVO DESCRIPCIÓN CULTIVO</u>	<u>S/R</u>	<u>SUP. COMPROM. (ha)</u>	<u>SUP. CUMPLE (ha)</u>
2327652	41-074-001-00052-002	101000 OLIVAR-SIN VARIEDAD	S	4,03	0,00



<u>APELLIDOS Y NOMBRE / RAZÓN SOCIAL</u>		<u>NIF</u>	<u>EXPEDIENTE</u>	<u>SUP. COMPROMETIDA</u>				
				<u>(ha)</u>				
CARMONA GARCIA MANUEL		75307704T	8003659	3.88				
<b>RESOLUCIÓN</b>								
<b>ADMITIDO</b>								
<b>IMPORTE POR ANUALIDAD</b>								
		<b>2015</b>	<b>2016</b>	<b>2017</b>	<b>2018</b>	<b>2019</b>		
<b>IMPORTE MÁXIMO SUBVENCIONABLE</b>		442,86 €	442,86 €	442,86 €	442,86 €	442,86 €		
<b>IMPORTE MEDIO DE TRANSFERENCIA (€/ha)</b>		114,14 €	114,14 €	114,14 €	114,14 €	114,14 €		
<b>RECINTOS COMPROMETIDOS</b>								
<u>REF.</u>	<u>REFERENCIA SIGPAC</u>	<u>CULTIVO</u>	<u>DESCRIPCIÓN CULTIVO</u>	<u>PEND. MEDIA</u>	<u>SUP. DEC. ADMIN.</u>	<u>SUP. CERT.</u>	<u>SUP. CAMPO</u>	<u>SUP. COMPROM.</u>
				<u>S/R</u>	<u>(%)</u>	<u>(ha)</u>	<u>(ha)</u>	<u>(ha)</u>
2342243	41-002-006-00082-001	101000	OLIVAR-SIN VARIEDAD	S	30,54	3,88	4,12	3,88

### RESUMEN CRITERIOS DE SELECCIÓN

<b>10.1.12 Agricultura de montaña con orientación ecológica en olivar</b>		<b>PUNTOS: 14,00</b>	
		<b>PUNTOS</b>	
Solicitantes de la medida 11, específica para la conversión o mantenimiento en agricultura ecológica		3,00	S
Porcentaje de superficie determinada en zonas con limitaciones naturales u otras limitaciones específicas ubicadas en las zonas de montaña		4,00	100.0%
Porcentaje de superficie determinada situada en zonas RAMSAR		0,00	0.0%
Porcentaje de superficie determinada en zonas vulnerables a la contaminación por nitratos		0,00	0.0%
Mayor pendiente media		3,00	30.54%
Porcentaje de superficie determinada en Red Natura 2000		4,00	100.0%



**DETALLE CRITERIOS DE SELECCIÓN****10.1.12 Agricultura de montaña con orientación ecológica en olivar****PUNTOS: 14,00****Solicitantes de la medida 11, específica para la conversión o mantenimiento en agricultura ecológica****PUNTOS: 3,00 S****Porcentaje de superficie determinada en zonas con limitaciones naturales u otras limitaciones específicas ubicadas en las zonas de montaña****PUNTOS: 4,00 100.0%**

<u>REF.</u>	<u>REFERENCIA SIGPAC</u>	<u>CULTIVO</u>	<u>DESCRIPCIÓN CULTIVO</u>	<u>S/R</u>	<u>SUP. COMPROM.</u> <u>(ha)</u>	<u>SUP. CUMPLE</u> <u>(ha)</u>
2342243	41-002-006-00082-001	101000	OLIVAR-SIN VARIEDAD	S	3,88	3,88

**Porcentaje de superficie determinada situada en zonas RAMSAR****PUNTOS: 0,00 0.0%**

<u>REF.</u>	<u>REFERENCIA SIGPAC</u>	<u>CULTIVO</u>	<u>DESCRIPCIÓN CULTIVO</u>	<u>S/R</u>	<u>SUP. COMPROM.</u> <u>(ha)</u>	<u>SUP. CUMPLE</u> <u>(ha)</u>
2342243	41-002-006-00082-001	101000	OLIVAR-SIN VARIEDAD	S	3,88	0,00

**Porcentaje de superficie determinada en zonas vulnerables a la contaminación por nitratos****PUNTOS: 0,00 0.0%**

<u>REF.</u>	<u>REFERENCIA SIGPAC</u>	<u>CULTIVO</u>	<u>DESCRIPCIÓN CULTIVO</u>	<u>S/R</u>	<u>SUP. COMPROM.</u> <u>(ha)</u>	<u>SUP. CUMPLE</u> <u>(ha)</u>
2342243	41-002-006-00082-001	101000	OLIVAR-SIN VARIEDAD	S	3,88	0,00

**Mayor pendiente media****PUNTOS: 3,00 30.54%**

<u>REF.</u>	<u>REFERENCIA SIGPAC</u>	<u>CULTIVO</u>	<u>DESCRIPCIÓN CULTIVO</u>	<u>S/R</u>	<u>PENDIENTE MEDIA (%)</u>	<u>SUP. COMPROM.</u> <u>(ha)</u>
2342243	41-002-006-00082-001	101000	OLIVAR-SIN VARIEDAD	S	30,54	3,88

**Porcentaje de superficie determinada en Red Natura 2000****PUNTOS: 4,00 100.0%**

<u>REF.</u>	<u>REFERENCIA SIGPAC</u>	<u>CULTIVO</u>	<u>DESCRIPCIÓN CULTIVO</u>	<u>S/R</u>	<u>SUP. COMPROM.</u> <u>(ha)</u>	<u>SUP. CUMPLE</u> <u>(ha)</u>
2342243	41-002-006-00082-001	101000	OLIVAR-SIN VARIEDAD	S	3,88	3,88



<u>APELLIDOS Y NOMBRE / RAZÓN SOCIAL</u>	<u>NIF</u>	<u>EXPEDIENTE</u>	<u>SUP. COMPROMETIDA (ha)</u>
CARMONA GORDILLO JOSE	75415070W	8021004	31.08

**RESOLUCIÓN ADMITIDO**

**IMPORTE POR ANUALIDAD**

	<u>2015</u>	<u>2016</u>	<u>2017</u>	<u>2018</u>	<u>2019</u>
IMPORTE MÁXIMO SUBVENCIONABLE	3.547,47 €	3.547,47 €	3.547,47 €	3.547,47 €	3.547,47 €
IMPORTE MEDIO DE TRANSFERENCIA (€/ha)	114,14 €	114,14 €	114,14 €	114,14 €	114,14 €

**RECINTOS COMPROMETIDOS**

<u>REF.</u>	<u>REFERENCIA SIGPAC</u>	<u>CULTIVO</u>	<u>DESCRIPCIÓN CULTIVO</u>	<u>PEND. MEDIA (%)</u>	<u>SUP. DEC. ADMIN. (ha)</u>	<u>SUP. CERT. (ha)</u>	<u>SUP. CAMPO (ha)</u>	<u>SUP. COMPROM. (ha)</u>
3105420	41-032-002-00112-001	101000	OLIVAR-SIN VARIEDAD	S/R	26,80	7,50	9,11	7,50
3105422	41-032-002-00113-001	101000	OLIVAR-SIN VARIEDAD	S	27,99	22,63	22,77	22,63
3105423	41-032-002-00112-003	101000	OLIVAR-SIN VARIEDAD	S	24,29	0,95	1,90	0,95

**INCIDENCIAS****INCIDENCIA DESCRIPCIÓN**

80405 Cultivo, variedad, regimen y/o uso del recinto SIGPAC no compatible con la operación (anexo III.I, Orden 26 mayo 2015)  
Ref:3105421 Recinto:41-032-002-00114-001 Cultivo:101000 OLIVAR-SIN VARIEDAD Secano Uso:PA

**RESUMEN CRITERIOS DE SELECCIÓN**

**10.1.12 Agricultura de montaña con orientación ecológica en olivar** PUNTOS: 14,00

	<u>PUNTOS</u>	
Solicitantes de la medida 11, específica para la conversión o mantenimiento en agricultura ecológica	3,00	S
Porcentaje de superficie determinada en zonas con limitaciones naturales u otras limitaciones específicas ubicadas en las zonas de montaña	4,00	100.0%
Porcentaje de superficie determinada situada en zonas RAMSAR	0,00	0.0%
Porcentaje de superficie determinada en zonas vulnerables a la contaminación por nitratos	0,00	0.0%
Mayor pendiente media	3,00	27.59%
Porcentaje de superficie determinada en Red Natura 2000	4,00	100.0%





**DETALLE CRITERIOS DE SELECCIÓN****10.1.12 Agricultura de montaña con orientación ecológica en olivar****PUNTOS: 14,00****Solicitantes de la medida 11, específica para la conversión o mantenimiento en agricultura ecológica****PUNTOS: 3,00 S****Porcentaje de superficie determinada en zonas con limitaciones naturales u otras limitaciones específicas ubicadas en las zonas de montaña****PUNTOS: 4,00 100.0%**

<u>REF.</u>	<u>REFERENCIA SIGPAC</u>	<u>CULTIVO</u>	<u>DESCRIPCIÓN CULTIVO</u>	<u>S/R</u>	<u>SUP. COMPROM.</u> <u>(ha)</u>	<u>SUP. CUMPLE</u> <u>(ha)</u>
3105420	41-032-002-00112-001	101000	OLIVAR-SIN VARIEDAD	S	7,50	7,50
3105423	41-032-002-00112-003	101000	OLIVAR-SIN VARIEDAD	S	0,95	0,95
3105422	41-032-002-00113-001	101000	OLIVAR-SIN VARIEDAD	S	22,63	22,63

**Porcentaje de superficie determinada situada en zonas RAMSAR****PUNTOS: 0,00 0.0%**

<u>REF.</u>	<u>REFERENCIA SIGPAC</u>	<u>CULTIVO</u>	<u>DESCRIPCIÓN CULTIVO</u>	<u>S/R</u>	<u>SUP. COMPROM.</u> <u>(ha)</u>	<u>SUP. CUMPLE</u> <u>(ha)</u>
3105420	41-032-002-00112-001	101000	OLIVAR-SIN VARIEDAD	S	7,50	0,00
3105423	41-032-002-00112-003	101000	OLIVAR-SIN VARIEDAD	S	0,95	0,00
3105422	41-032-002-00113-001	101000	OLIVAR-SIN VARIEDAD	S	22,63	0,00

**Porcentaje de superficie determinada en zonas vulnerables a la contaminación por nitratos****PUNTOS: 0,00 0.0%**

<u>REF.</u>	<u>REFERENCIA SIGPAC</u>	<u>CULTIVO</u>	<u>DESCRIPCIÓN CULTIVO</u>	<u>S/R</u>	<u>SUP. COMPROM.</u> <u>(ha)</u>	<u>SUP. CUMPLE</u> <u>(ha)</u>
3105420	41-032-002-00112-001	101000	OLIVAR-SIN VARIEDAD	S	7,50	0,00
3105423	41-032-002-00112-003	101000	OLIVAR-SIN VARIEDAD	S	0,95	0,00
3105422	41-032-002-00113-001	101000	OLIVAR-SIN VARIEDAD	S	22,63	0,00

**Mayor pendiente media****PUNTOS: 3,00 27.59%**

<u>REF.</u>	<u>REFERENCIA SIGPAC</u>	<u>CULTIVO</u>	<u>DESCRIPCIÓN CULTIVO</u>	<u>S/R</u>	<u>PENDIENTE MEDIA (%)</u>	<u>SUP. COMPROM.</u> <u>(ha)</u>
3105420	41-032-002-00112-001	101000	OLIVAR-SIN VARIEDAD	S	26,80	7,50
3105423	41-032-002-00112-003	101000	OLIVAR-SIN VARIEDAD	S	24,29	0,95
3105422	41-032-002-00113-001	101000	OLIVAR-SIN VARIEDAD	S	27,99	22,63

**Porcentaje de superficie determinada en Red Natura 2000****PUNTOS: 4,00 100.0%**

<u>REF.</u>	<u>REFERENCIA SIGPAC</u>	<u>CULTIVO</u>	<u>DESCRIPCIÓN CULTIVO</u>	<u>S/R</u>	<u>SUP. COMPROM.</u> <u>(ha)</u>	<u>SUP. CUMPLE</u> <u>(ha)</u>
3105420	41-032-002-00112-001	101000	OLIVAR-SIN VARIEDAD	S	7,50	7,50
3105423	41-032-002-00112-003	101000	OLIVAR-SIN VARIEDAD	S	0,95	0,95
3105422	41-032-002-00113-001	101000	OLIVAR-SIN VARIEDAD	S	22,63	22,63



<u>APELLIDOS Y NOMBRE / RAZÓN SOCIAL</u>	<u>NIF</u>	<u>EXPEDIENTE</u>	<u>SUP. COMPROMETIDA</u>			
			<u>(ha)</u>			
CARMONA GORDILLO JUAN VENTURA	28671212X	8025185	39.49			
<b>RESOLUCIÓN</b>						
<b>ADMITIDO</b>						
<b>IMPORTE POR ANUALIDAD</b>						
		<u>2015</u>	<u>2016</u>	<u>2017</u>	<u>2018</u>	<u>2019</u>
<b>IMPORTE MÁXIMO SUBVENCIONABLE</b>		4.507,39 €	4.507,39 €	4.507,39 €	4.507,39 €	4.507,39 €
<b>IMPORTE MEDIO DE TRANSFERENCIA (€/ha)</b>		114,14 €	114,14 €	114,14 €	114,14 €	114,14 €

**RECINTOS COMPROMETIDOS**

<u>REF.</u>	<u>REFERENCIA SIGPAC</u>	<u>CULTIVO</u>	<u>DESCRIPCIÓN CULTIVO</u>	<u>PEND. MEDIA</u>	<u>SUP. DEC. ADMIN.</u>	<u>SUP. CERT.</u>	<u>SUP. CAMPO</u>	<u>SUP. COMPROM.</u>
				<u>S/R</u>	<u>(%)</u>	<u>(ha)</u>	<u>(ha)</u>	<u>(ha)</u>
3122469	41-032-002-00085-001	101000	OLIVAR-SIN VARIEDAD	S	29,53	2,54	2,54	2,54
3122470	41-032-003-00118-008	101000	OLIVAR-SIN VARIEDAD	S	24,53	2,91	2,92	2,90
3122472	41-032-002-00091-001	101000	OLIVAR-SIN VARIEDAD	S	27,28	2,10	2,10	2,10
3122473	41-032-003-00110-003	101000	OLIVAR-SIN VARIEDAD	S	20,32	1,97	1,97	1,97
3122474	41-032-003-00118-001	101000	OLIVAR-SIN VARIEDAD	S	26,70	24,15	24,15	24,15
3122475	41-032-003-00110-002	101000	OLIVAR-SIN VARIEDAD	S	23,18	3,55	3,55	3,55
3122476	41-032-003-00110-012	101000	OLIVAR-SIN VARIEDAD	S	26,81	0,55	0,55	0,55
3122477	41-032-002-00097-001	101000	OLIVAR-SIN VARIEDAD	S	21,86	1,73	1,73	1,73

**INCIDENCIAS****INCIDENCIA DESCRIPCIÓN**

- 218 La superficie total declarada sobre un mismo recinto en el conjunto de los expedientes, no puede superar la superficie total que el SIGPAC establece para ese recinto.  
Ref:3122470 Recinto:41-032-003-00118-008 Cultivo:101000 OLIVAR-SIN VARIEDAD Secano Suma de superficies declaradas para este recinto por todos los solicitantes (Áreas):293 Superficie SIGPAC medida para este recinto (Áreas):292 Exceso de superficie declarada (Hectáreas):0,01

**RESUMEN CRITERIOS DE SELECCIÓN**

<b>10.1.12 Agricultura de montaña con orientación ecológica en olivar</b>	<b>PUNTOS: 14,00</b>	
	<b>PUNTOS</b>	
Solicitantes de la medida 11, específica para la conversión o mantenimiento en agricultura ecológica	3,00	S
Porcentaje de superficie determinada en zonas con limitaciones naturales u otras limitaciones específicas ubicadas en las zonas de montaña	4,00	100.0%
Porcentaje de superficie determinada situada en zonas RAMSAR	0,00	0.0%
Porcentaje de superficie determinada en zonas vulnerables a la contaminación por nitratos	0,00	0.0%
Mayor pendiente media	3,00	25.91%
Porcentaje de superficie determinada en Red Natura 2000	4,00	100.0%



**DETALLE CRITERIOS DE SELECCIÓN****10.1.12 Agricultura de montaña con orientación ecológica en olivar****PUNTOS:** 14,00**Solicitantes de la medida 11, específica para la conversión o mantenimiento en agricultura ecológica****PUNTOS:** 3,00 S**Porcentaje de superficie determinada en zonas con limitaciones naturales u otras limitaciones específicas ubicadas en las zonas de montaña****PUNTOS:** 4,00 100.0%

<u>REF.</u>	<u>REFERENCIA SIGPAC</u>	<u>CULTIVO DESCRIPCIÓN CULTIVO</u>	<u>S/R</u>	<u>SUP. COMPROM.</u> <u>(ha)</u>	<u>SUP. CUMPLE</u> <u>(ha)</u>
3122469	41-032-002-00085-001	101000 OLIVAR-SIN VARIEDAD	S	2,54	2,54
3122472	41-032-002-00091-001	101000 OLIVAR-SIN VARIEDAD	S	2,10	2,10
3122477	41-032-002-00097-001	101000 OLIVAR-SIN VARIEDAD	S	1,73	1,73
3122475	41-032-003-00110-002	101000 OLIVAR-SIN VARIEDAD	S	3,55	3,55
3122473	41-032-003-00110-003	101000 OLIVAR-SIN VARIEDAD	S	1,97	1,97
3122476	41-032-003-00110-012	101000 OLIVAR-SIN VARIEDAD	S	0,55	0,55
3122474	41-032-003-00118-001	101000 OLIVAR-SIN VARIEDAD	S	24,15	24,15
3122470	41-032-003-00118-008	101000 OLIVAR-SIN VARIEDAD	S	2,90	2,90

**Porcentaje de superficie determinada situada en zonas RAMSAR****PUNTOS:** 0,00 0.0%

<u>REF.</u>	<u>REFERENCIA SIGPAC</u>	<u>CULTIVO DESCRIPCIÓN CULTIVO</u>	<u>S/R</u>	<u>SUP. COMPROM.</u> <u>(ha)</u>	<u>SUP. CUMPLE</u> <u>(ha)</u>
3122469	41-032-002-00085-001	101000 OLIVAR-SIN VARIEDAD	S	2,54	0,00
3122472	41-032-002-00091-001	101000 OLIVAR-SIN VARIEDAD	S	2,10	0,00
3122477	41-032-002-00097-001	101000 OLIVAR-SIN VARIEDAD	S	1,73	0,00
3122475	41-032-003-00110-002	101000 OLIVAR-SIN VARIEDAD	S	3,55	0,00
3122473	41-032-003-00110-003	101000 OLIVAR-SIN VARIEDAD	S	1,97	0,00
3122476	41-032-003-00110-012	101000 OLIVAR-SIN VARIEDAD	S	0,55	0,00
3122474	41-032-003-00118-001	101000 OLIVAR-SIN VARIEDAD	S	24,15	0,00
3122470	41-032-003-00118-008	101000 OLIVAR-SIN VARIEDAD	S	2,90	0,00

**Porcentaje de superficie determinada en zonas vulnerables a la contaminación por nitratos****PUNTOS:** 0,00 0.0%

<u>REF.</u>	<u>REFERENCIA SIGPAC</u>	<u>CULTIVO DESCRIPCIÓN CULTIVO</u>	<u>S/R</u>	<u>SUP. COMPROM.</u> <u>(ha)</u>	<u>SUP. CUMPLE</u> <u>(ha)</u>
3122469	41-032-002-00085-001	101000 OLIVAR-SIN VARIEDAD	S	2,54	0,00
3122472	41-032-002-00091-001	101000 OLIVAR-SIN VARIEDAD	S	2,10	0,00
3122477	41-032-002-00097-001	101000 OLIVAR-SIN VARIEDAD	S	1,73	0,00
3122475	41-032-003-00110-002	101000 OLIVAR-SIN VARIEDAD	S	3,55	0,00
3122473	41-032-003-00110-003	101000 OLIVAR-SIN VARIEDAD	S	1,97	0,00
3122476	41-032-003-00110-012	101000 OLIVAR-SIN VARIEDAD	S	0,55	0,00
3122474	41-032-003-00118-001	101000 OLIVAR-SIN VARIEDAD	S	24,15	0,00
3122470	41-032-003-00118-008	101000 OLIVAR-SIN VARIEDAD	S	2,90	0,00

**Mayor pendiente media****PUNTOS:** 3,00 25.91%

<u>REF.</u>	<u>REFERENCIA SIGPAC</u>	<u>CULTIVO DESCRIPCIÓN CULTIVO</u>	<u>S/R</u>	<u>PENDIENTE MEDIA (%)</u>	<u>SUP. COMPROM.</u> <u>(ha)</u>
3122469	41-032-002-00085-001	101000 OLIVAR-SIN VARIEDAD	S	29,53	2,54
3122472	41-032-002-00091-001	101000 OLIVAR-SIN VARIEDAD	S	27,28	2,10
3122477	41-032-002-00097-001	101000 OLIVAR-SIN VARIEDAD	S	21,86	1,73
3122475	41-032-003-00110-002	101000 OLIVAR-SIN VARIEDAD	S	23,18	3,55
3122473	41-032-003-00110-003	101000 OLIVAR-SIN VARIEDAD	S	20,32	1,97
3122476	41-032-003-00110-012	101000 OLIVAR-SIN VARIEDAD	S	26,81	0,55
3122474	41-032-003-00118-001	101000 OLIVAR-SIN VARIEDAD	S	26,70	24,15
3122470	41-032-003-00118-008	101000 OLIVAR-SIN VARIEDAD	S	24,53	2,90

**Porcentaje de superficie determinada en Red Natura 2000****PUNTOS:** 4,00 100.0%

<b>REF.</b>	<b>REFERENCIA SIGPAC</b>	<b>CULTIVO</b>	<b>DESCRIPCIÓN CULTIVO</b>	<b>S/R</b>	<b>SUP. COMPROM.</b> <b>(ha)</b>	<b>SUP. CUMPLE</b> <b>(ha)</b>
3122469	41-032-002-00085-001	101000	OLIVAR-SIN VARIEDAD	S	2,54	2,54
3122472	41-032-002-00091-001	101000	OLIVAR-SIN VARIEDAD	S	2,10	2,10
3122477	41-032-002-00097-001	101000	OLIVAR-SIN VARIEDAD	S	1,73	1,73
3122475	41-032-003-00110-002	101000	OLIVAR-SIN VARIEDAD	S	3,55	3,55
3122473	41-032-003-00110-003	101000	OLIVAR-SIN VARIEDAD	S	1,97	1,97
3122476	41-032-003-00110-012	101000	OLIVAR-SIN VARIEDAD	S	0,55	0,55
3122474	41-032-003-00118-001	101000	OLIVAR-SIN VARIEDAD	S	24,15	24,15
3122470	41-032-003-00118-008	101000	OLIVAR-SIN VARIEDAD	S	2,90	2,90



<u>APELLIDOS Y NOMBRE / RAZÓN SOCIAL</u>		<u>NIF</u>	<u>EXPEDIENTE</u>	<u>SUP. COMPROMETIDA</u>				
				<u>(ha)</u>				
CARRANZA CRUZ JERONIMO		27933566C	8001749	9.18				
<b>RESOLUCIÓN</b>								
<b>ADMITIDO</b>								
<b>IMPORTE POR ANUALIDAD</b>								
		<b>2015</b>	<b>2016</b>	<b>2017</b>	<b>2018</b>	<b>2019</b>		
<b>IMPORTE MÁXIMO SUBVENCIONABLE</b>		1.047,81 €	1.047,81 €	1.047,81 €	1.047,81 €	1.047,81 €		
<b>IMPORTE MEDIO DE TRANSFERENCIA (€/ha)</b>		114,14 €	114,14 €	114,14 €	114,14 €	114,14 €		
<b>RECINTOS COMPROMETIDOS</b>								
<u>REF.</u>	<u>REFERENCIA SIGPAC</u>	<u>CULTIVO</u>	<u>DESCRIPCIÓN CULTIVO</u>	<u>PEND. MEDIA</u>	<u>SUP. DEC. ADMIN.</u>	<u>SUP. CERT.</u>	<u>SUP. CAMPO</u>	<u>SUP. COMPROM.</u>
				<u>S/R</u>	<u>(%)</u>	<u>(ha)</u>	<u>(ha)</u>	<u>(ha)</u>
2292724	41-032-020-00008-002	101000	OLIVAR-SIN VARIEDAD	S	24,06	9,18	9,18	9,18

### RESUMEN CRITERIOS DE SELECCIÓN

<b>10.1.12 Agricultura de montaña con orientación ecológica en olivar</b>		<b>PUNTOS: 12,00</b>	
		<b>PUNTOS</b>	
<b>Solicitantes de la medida 11, específica para la conversión o mantenimiento en agricultura ecológica</b>		3,00	S
<b>Porcentaje de superficie determinada en zonas con limitaciones naturales u otras limitaciones específicas ubicadas en las zonas de montaña</b>		4,00	100.0%
<b>Porcentaje de superficie determinada situada en zonas RAMSAR</b>		0,00	0.0%
<b>Porcentaje de superficie determinada en zonas vulnerables a la contaminación por nitratos</b>		0,00	0.0%
<b>Mayor pendiente media</b>		1,00	24.06%
<b>Porcentaje de superficie determinada en Red Natura 2000</b>		4,00	100.0%



**DETALLE CRITERIOS DE SELECCIÓN****10.1.12 Agricultura de montaña con orientación ecológica en olivar PUNTOS: 12,00**

<b>Solicitantes de la medida 11, específica para la conversión o mantenimiento en agricultura ecológica</b>						<b>PUNTOS:</b>	3,00	S
<b>Porcentaje de superficie determinada en zonas con limitaciones naturales u otras limitaciones específicas ubicadas en las zonas de montaña</b>						<b>PUNTOS:</b>	4,00	100.0%
<u>REF.</u>	<u>REFERENCIA SIGPAC</u>	<u>CULTIVO</u>	<u>DESCRIPCIÓN CULTIVO</u>	<u>S/R</u>		<u>SUP. COMPROM.</u> (ha)	<u>SUP. CUMPLE</u> (ha)	
2292724	41-032-020-00008-002	101000	OLIVAR-SIN VARIEDAD	S		9,18	9,18	
<b>Porcentaje de superficie determinada situada en zonas RAMSAR</b>						<b>PUNTOS:</b>	0,00	0.0%
<u>REF.</u>	<u>REFERENCIA SIGPAC</u>	<u>CULTIVO</u>	<u>DESCRIPCIÓN CULTIVO</u>	<u>S/R</u>		<u>SUP. COMPROM.</u> (ha)	<u>SUP. CUMPLE</u> (ha)	
2292724	41-032-020-00008-002	101000	OLIVAR-SIN VARIEDAD	S		9,18	0,00	
<b>Porcentaje de superficie determinada en zonas vulnerables a la contaminación por nitratos</b>						<b>PUNTOS:</b>	0,00	0.0%
<u>REF.</u>	<u>REFERENCIA SIGPAC</u>	<u>CULTIVO</u>	<u>DESCRIPCIÓN CULTIVO</u>	<u>S/R</u>		<u>SUP. COMPROM.</u> (ha)	<u>SUP. CUMPLE</u> (ha)	
2292724	41-032-020-00008-002	101000	OLIVAR-SIN VARIEDAD	S		9,18	0,00	
<b>Mayor pendiente media</b>						<b>PUNTOS:</b>	1,00	24.06%
<u>REF.</u>	<u>REFERENCIA SIGPAC</u>	<u>CULTIVO</u>	<u>DESCRIPCIÓN CULTIVO</u>	<u>S/R</u>	<u>PENDIENTE MEDIA (%)</u>	<u>SUP. COMPROM.</u> (ha)		
2292724	41-032-020-00008-002	101000	OLIVAR-SIN VARIEDAD	S	24,06	9,18		
<b>Porcentaje de superficie determinada en Red Natura 2000</b>						<b>PUNTOS:</b>	4,00	100.0%
<u>REF.</u>	<u>REFERENCIA SIGPAC</u>	<u>CULTIVO</u>	<u>DESCRIPCIÓN CULTIVO</u>	<u>S/R</u>		<u>SUP. COMPROM.</u> (ha)	<u>SUP. CUMPLE</u> (ha)	
2292724	41-032-020-00008-002	101000	OLIVAR-SIN VARIEDAD	S		9,18	9,18	



<u>APELLIDOS Y NOMBRE / RAZÓN SOCIAL</u>		<u>NIF</u>	<u>EXPEDIENTE</u>	<u>SUP. COMPROMETIDA</u>				
				<u>(ha)</u>				
CARRASCAL ESPINO MANUEL		75423394T	8023816	1.49				
<b>RESOLUCIÓN</b>								
<b>ADMITIDO</b>								
<b>IMPORTE POR ANUALIDAD</b>								
		<b>2015</b>	<b>2016</b>	<b>2017</b>	<b>2018</b>	<b>2019</b>		
<b>IMPORTE MÁXIMO SUBVENCIONABLE</b>		170,07 €	170,07 €	170,07 €	170,07 €	170,07 €		
<b>IMPORTE MEDIO DE TRANSFERENCIA (€/ha)</b>		114,14 €	114,14 €	114,14 €	114,14 €	114,14 €		
<b>RECINTOS COMPROMETIDOS</b>								
<u>REF.</u>	<u>REFERENCIA SIGPAC</u>	<u>CULTIVO</u>	<u>DESCRIPCIÓN CULTIVO</u>	<u>PEND. MEDIA</u>	<u>SUP. DEC. ADMIN.</u>	<u>SUP. CERT.</u>	<u>SUP. CAMPO</u>	<u>SUP. COMPROM.</u>
				<u>S/R</u>	<u>(%)</u>	<u>(ha)</u>	<u>(ha)</u>	<u>(ha)</u>
3123713	41-048-011-00123-001	101000	OLIVAR-SIN VARIEDAD	S	33,70	1,49	1,52	1,49

### RESUMEN CRITERIOS DE SELECCIÓN

<b>10.1.12 Agricultura de montaña con orientación ecológica en olivar</b>		<b>PUNTOS: 14,00</b>	
		<b>PUNTOS</b>	
Solicitantes de la medida 11, específica para la conversión o mantenimiento en agricultura ecológica		3,00	S
Porcentaje de superficie determinada en zonas con limitaciones naturales u otras limitaciones específicas ubicadas en las zonas de montaña		4,00	100.0%
Porcentaje de superficie determinada situada en zonas RAMSAR		0,00	0.0%
Porcentaje de superficie determinada en zonas vulnerables a la contaminación por nitratos		0,00	0.0%
Mayor pendiente media		3,00	33.7%
Porcentaje de superficie determinada en Red Natura 2000		4,00	100.0%



**DETALLE CRITERIOS DE SELECCIÓN****10.1.12 Agricultura de montaña con orientación ecológica en olivar****PUNTOS: 14,00****Solicitantes de la medida 11, específica para la conversión o mantenimiento en agricultura ecológica****PUNTOS: 3,00 S****Porcentaje de superficie determinada en zonas con limitaciones naturales u otras limitaciones específicas ubicadas en las zonas de montaña****PUNTOS: 4,00 100.0%**

<u>REF.</u>	<u>REFERENCIA SIGPAC</u>	<u>CULTIVO DESCRIPCIÓN CULTIVO</u>	<u>S/R</u>	<u>SUP. COMPROM. (ha)</u>	<u>SUP. CUMPLE (ha)</u>
3123713	41-048-011-00123-001	101000 OLIVAR-SIN VARIEDAD	S	1,49	1,49

**Porcentaje de superficie determinada situada en zonas RAMSAR****PUNTOS: 0,00 0.0%**

<u>REF.</u>	<u>REFERENCIA SIGPAC</u>	<u>CULTIVO DESCRIPCIÓN CULTIVO</u>	<u>S/R</u>	<u>SUP. COMPROM. (ha)</u>	<u>SUP. CUMPLE (ha)</u>
3123713	41-048-011-00123-001	101000 OLIVAR-SIN VARIEDAD	S	1,49	0,00

**Porcentaje de superficie determinada en zonas vulnerables a la contaminación por nitratos****PUNTOS: 0,00 0.0%**

<u>REF.</u>	<u>REFERENCIA SIGPAC</u>	<u>CULTIVO DESCRIPCIÓN CULTIVO</u>	<u>S/R</u>	<u>SUP. COMPROM. (ha)</u>	<u>SUP. CUMPLE (ha)</u>
3123713	41-048-011-00123-001	101000 OLIVAR-SIN VARIEDAD	S	1,49	0,00

**Mayor pendiente media****PUNTOS: 3,00 33.7%**

<u>REF.</u>	<u>REFERENCIA SIGPAC</u>	<u>CULTIVO DESCRIPCIÓN CULTIVO</u>	<u>S/R</u>	<u>PENDIENTE MEDIA (%)</u>	<u>SUP. COMPROM. (ha)</u>
3123713	41-048-011-00123-001	101000 OLIVAR-SIN VARIEDAD	S	33,70	1,49

**Porcentaje de superficie determinada en Red Natura 2000****PUNTOS: 4,00 100.0%**

<u>REF.</u>	<u>REFERENCIA SIGPAC</u>	<u>CULTIVO DESCRIPCIÓN CULTIVO</u>	<u>S/R</u>	<u>SUP. COMPROM. (ha)</u>	<u>SUP. CUMPLE (ha)</u>
3123713	41-048-011-00123-001	101000 OLIVAR-SIN VARIEDAD	S	1,49	1,49





<u>APELLIDOS Y NOMBRE / RAZÓN SOCIAL</u>		<u>NIF</u>	<u>EXPEDIENTE</u>	<u>SUP. COMPROMETIDA</u>				
				<u>(ha)</u>				
CARRERA VELASCO LUCIA		28466550W	8010111	5.55				
<b>RESOLUCIÓN</b>								
<b>ADMITIDO</b>								
<b>IMPORTE POR ANUALIDAD</b>								
		<b>2015</b>	<b>2016</b>	<b>2017</b>	<b>2018</b>	<b>2019</b>		
<b>IMPORTE MÁXIMO SUBVENCIONABLE</b>		633,48 €	633,48 €	633,48 €	633,48 €	633,48 €		
<b>IMPORTE MEDIO DE TRANSFERENCIA (€/ha)</b>		114,14 €	114,14 €	114,14 €	114,14 €	114,14 €		
<b>RECINTOS COMPROMETIDOS</b>								
<u>REF.</u>	<u>REFERENCIA SIGPAC</u>	<u>CULTIVO</u>	<u>DESCRIPCIÓN CULTIVO</u>	<u>PEND. MEDIA</u>	<u>SUP. DEC. ADMIN.</u>	<u>SUP. CERT.</u>	<u>SUP. CAMPO</u>	<u>SUP. COMPROM.</u>
				<u>S/R</u>	<u>(%)</u>	<u>(ha)</u>	<u>(ha)</u>	<u>(ha)</u>
3077276	41-009-028-00033-002	101000	OLIVAR-SIN VARIEDAD	S	22,26	1,08	1,23	1,08
3077282	41-009-028-00095-001	101000	OLIVAR-SIN VARIEDAD	S	23,42	0,01	0,08	0,01
3077283	41-009-028-00094-003	101000	OLIVAR-SIN VARIEDAD	S	30,84	0,19	0,21	0,19
3077285	41-009-028-00148-001	101000	OLIVAR-SIN VARIEDAD	S	24,98	0,07	0,08	0,07
3077286	41-009-028-00150-002	101000	OLIVAR-SIN VARIEDAD	S	21,20	0,61	0,61	0,60
3077287	41-009-028-00143-001	101000	OLIVAR-SIN VARIEDAD	S	22,07	0,51	0,51	0,50
3077288	41-009-028-00146-002	101000	OLIVAR-SIN VARIEDAD	S	24,60	0,08	0,08	0,08
3077289	41-009-028-00147-001	101000	OLIVAR-SIN VARIEDAD	S	22,93	0,08	0,08	0,08
3077291	41-009-028-00095-004	101000	OLIVAR-SIN VARIEDAD	S	31,58	0,02	0,04	0,02
3077292	41-009-028-00094-002	101000	OLIVAR-SIN VARIEDAD	S	28,40	2,92	2,92	2,92

**RESUMEN CRITERIOS DE SELECCIÓN****10.1.12 Agricultura de montaña con orientación ecológica en olivar****PUNTOS: 10,00**

	<b>PUNTOS</b>	
<b>Solicitantes de la medida 11, específica para la conversión o mantenimiento en agricultura ecológica</b>	3,00	S
<b>Porcentaje de superficie determinada en zonas con limitaciones naturales u otras limitaciones específicas ubicadas en las zonas de montaña</b>	4,00	100.0%
<b>Porcentaje de superficie determinada situada en zonas RAMSAR</b>	0,00	0.0%
<b>Porcentaje de superficie determinada en zonas vulnerables a la contaminación por nitratos</b>	0,00	0.0%
<b>Mayor pendiente media</b>	3,00	25.77%
<b>Porcentaje de superficie determinada en Red Natura 2000</b>	0,00	0.0%



**DETALLE CRITERIOS DE SELECCIÓN****10.1.12 Agricultura de montaña con orientación ecológica en olivar****PUNTOS:** 10,00**Solicitantes de la medida 11, específica para la conversión o mantenimiento en agricultura ecológica****PUNTOS:** 3,00 S**Porcentaje de superficie determinada en zonas con limitaciones naturales u otras limitaciones específicas ubicadas en las zonas de montaña****PUNTOS:** 4,00 100.0%

<u>REF.</u>	<u>REFERENCIA SIGPAC</u>	<u>CULTIVO</u>	<u>DESCRIPCIÓN CULTIVO</u>	<u>S/R</u>	<u>SUP. COMPROM.</u> <u>(ha)</u>	<u>SUP. CUMPLE</u> <u>(ha)</u>
3077276	41-009-028-00033-002	101000	OLIVAR-SIN VARIEDAD	S	1,08	1,08
3077292	41-009-028-00094-002	101000	OLIVAR-SIN VARIEDAD	S	2,92	2,92
3077283	41-009-028-00094-003	101000	OLIVAR-SIN VARIEDAD	S	0,19	0,19
3077282	41-009-028-00095-001	101000	OLIVAR-SIN VARIEDAD	S	0,01	0,01
3077291	41-009-028-00095-004	101000	OLIVAR-SIN VARIEDAD	S	0,02	0,02
3077287	41-009-028-00143-001	101000	OLIVAR-SIN VARIEDAD	S	0,50	0,50
3077288	41-009-028-00146-002	101000	OLIVAR-SIN VARIEDAD	S	0,08	0,08
3077289	41-009-028-00147-001	101000	OLIVAR-SIN VARIEDAD	S	0,08	0,08
3077285	41-009-028-00148-001	101000	OLIVAR-SIN VARIEDAD	S	0,07	0,07
3077286	41-009-028-00150-002	101000	OLIVAR-SIN VARIEDAD	S	0,60	0,60

**Porcentaje de superficie determinada situada en zonas RAMSAR****PUNTOS:** 0,00 0.0%

<u>REF.</u>	<u>REFERENCIA SIGPAC</u>	<u>CULTIVO</u>	<u>DESCRIPCIÓN CULTIVO</u>	<u>S/R</u>	<u>SUP. COMPROM.</u> <u>(ha)</u>	<u>SUP. CUMPLE</u> <u>(ha)</u>
3077276	41-009-028-00033-002	101000	OLIVAR-SIN VARIEDAD	S	1,08	0,00
3077292	41-009-028-00094-002	101000	OLIVAR-SIN VARIEDAD	S	2,92	0,00
3077283	41-009-028-00094-003	101000	OLIVAR-SIN VARIEDAD	S	0,19	0,00
3077282	41-009-028-00095-001	101000	OLIVAR-SIN VARIEDAD	S	0,01	0,00
3077291	41-009-028-00095-004	101000	OLIVAR-SIN VARIEDAD	S	0,02	0,00
3077287	41-009-028-00143-001	101000	OLIVAR-SIN VARIEDAD	S	0,50	0,00
3077288	41-009-028-00146-002	101000	OLIVAR-SIN VARIEDAD	S	0,08	0,00
3077289	41-009-028-00147-001	101000	OLIVAR-SIN VARIEDAD	S	0,08	0,00
3077285	41-009-028-00148-001	101000	OLIVAR-SIN VARIEDAD	S	0,07	0,00
3077286	41-009-028-00150-002	101000	OLIVAR-SIN VARIEDAD	S	0,60	0,00

**Porcentaje de superficie determinada en zonas vulnerables a la contaminación por nitratos****PUNTOS:** 0,00 0.0%

<u>REF.</u>	<u>REFERENCIA SIGPAC</u>	<u>CULTIVO</u>	<u>DESCRIPCIÓN CULTIVO</u>	<u>S/R</u>	<u>SUP. COMPROM.</u> <u>(ha)</u>	<u>SUP. CUMPLE</u> <u>(ha)</u>
3077276	41-009-028-00033-002	101000	OLIVAR-SIN VARIEDAD	S	1,08	0,00
3077292	41-009-028-00094-002	101000	OLIVAR-SIN VARIEDAD	S	2,92	0,00
3077283	41-009-028-00094-003	101000	OLIVAR-SIN VARIEDAD	S	0,19	0,00
3077282	41-009-028-00095-001	101000	OLIVAR-SIN VARIEDAD	S	0,01	0,00
3077291	41-009-028-00095-004	101000	OLIVAR-SIN VARIEDAD	S	0,02	0,00
3077287	41-009-028-00143-001	101000	OLIVAR-SIN VARIEDAD	S	0,50	0,00
3077288	41-009-028-00146-002	101000	OLIVAR-SIN VARIEDAD	S	0,08	0,00
3077289	41-009-028-00147-001	101000	OLIVAR-SIN VARIEDAD	S	0,08	0,00
3077285	41-009-028-00148-001	101000	OLIVAR-SIN VARIEDAD	S	0,07	0,00
3077286	41-009-028-00150-002	101000	OLIVAR-SIN VARIEDAD	S	0,60	0,00

**Mayor pendiente media****PUNTOS:** 3,00 25.77%

<u>REF.</u>	<u>REFERENCIA SIGPAC</u>	<u>CULTIVO</u>	<u>DESCRIPCIÓN CULTIVO</u>	<u>S/R</u>	<u>PENDIENTE MEDIA (%)</u>	<u>SUP. COMPROM.</u> <u>(ha)</u>
3077276	41-009-028-00033-002	101000	OLIVAR-SIN VARIEDAD	S	22,26	1,08
3077292	41-009-028-00094-002	101000	OLIVAR-SIN VARIEDAD	S	28,40	2,92
3077283	41-009-028-00094-003	101000	OLIVAR-SIN VARIEDAD	S	30,84	0,19

REF.	REFERENCIA SIGPAC	CULTIVO	DESCRIPCIÓN CULTIVO	S/R	PENDIENTE	SUP.
					MEDIA (%)	COMPROM.
					(ha)	(ha)
3077282	41-009-028-00095-001	101000	OLIVAR-SIN VARIEDAD	S	23,42	0,01
3077291	41-009-028-00095-004	101000	OLIVAR-SIN VARIEDAD	S	31,58	0,02
3077287	41-009-028-00143-001	101000	OLIVAR-SIN VARIEDAD	S	22,07	0,50
3077288	41-009-028-00146-002	101000	OLIVAR-SIN VARIEDAD	S	24,60	0,08
3077289	41-009-028-00147-001	101000	OLIVAR-SIN VARIEDAD	S	22,93	0,08
3077285	41-009-028-00148-001	101000	OLIVAR-SIN VARIEDAD	S	24,98	0,07
3077286	41-009-028-00150-002	101000	OLIVAR-SIN VARIEDAD	S	21,20	0,60

**Porcentaje de superficie determinada en Red Natura 2000**

PUNTOS: 0,00 0.0%

REF.	REFERENCIA SIGPAC	CULTIVO	DESCRIPCIÓN CULTIVO	S/R	SUP.	SUP.
					COMPROM.	CUMPLE
					(ha)	(ha)
3077276	41-009-028-00033-002	101000	OLIVAR-SIN VARIEDAD	S	1,08	0,00
3077292	41-009-028-00094-002	101000	OLIVAR-SIN VARIEDAD	S	2,92	0,00
3077283	41-009-028-00094-003	101000	OLIVAR-SIN VARIEDAD	S	0,19	0,00
3077282	41-009-028-00095-001	101000	OLIVAR-SIN VARIEDAD	S	0,01	0,00
3077291	41-009-028-00095-004	101000	OLIVAR-SIN VARIEDAD	S	0,02	0,00
3077287	41-009-028-00143-001	101000	OLIVAR-SIN VARIEDAD	S	0,50	0,00
3077288	41-009-028-00146-002	101000	OLIVAR-SIN VARIEDAD	S	0,08	0,00
3077289	41-009-028-00147-001	101000	OLIVAR-SIN VARIEDAD	S	0,08	0,00
3077285	41-009-028-00148-001	101000	OLIVAR-SIN VARIEDAD	S	0,07	0,00
3077286	41-009-028-00150-002	101000	OLIVAR-SIN VARIEDAD	S	0,60	0,00



<u>APELLIDOS Y NOMBRE / RAZÓN SOCIAL</u>	<u>NIF</u>	<u>EXPEDIENTE</u>	<u>SUP. COMPROMETIDA (ha)</u>
CARRION AVILA CARLOS	27803921A	8024736	1.94

**RESOLUCIÓN ADMITIDO**

**IMPORTE POR ANUALIDAD**

	<u>2015</u>	<u>2016</u>	<u>2017</u>	<u>2018</u>	<u>2019</u>
IMPORTE MÁXIMO SUBVENCIONABLE	221,43 €	221,43 €	221,43 €	221,43 €	221,43 €
IMPORTE MEDIO DE TRANSFERENCIA (€/ha)	114,14 €	114,14 €	114,14 €	114,14 €	114,14 €

**RECINTOS COMPROMETIDOS**

<u>REF.</u>	<u>REFERENCIA SIGPAC</u>	<u>CULTIVO</u>	<u>DESCRIPCIÓN CULTIVO</u>	<u>S/R</u>	<u>PEND. MEDIA (%)</u>	<u>SUP. DEC. ADMIN. (ha)</u>	<u>SUP. CERT. (ha)</u>	<u>SUP. CAMPO (ha)</u>	<u>SUP. COMPROM. (ha)</u>
2302109	41-033-035-00069-003	101000	OLIVAR-SIN VARIEDAD	S	23,52	0,97	0,97		0,97
2302110	41-033-035-00069-004	101000	OLIVAR-SIN VARIEDAD	S	21,54	1,43	0,97		0,97

**INCIDENCIAS****INCIDENCIA DESCRIPCIÓN**

80404 Recinto declarado que no cumple en su totalidad con las normas de producción ecológica (anexo I, Orden 26 de mayo de 2015)  
Ref:2302110 Recinto:41-033-035-00069-004 Cultivo:101000 OLIVAR-SIN VARIEDAD Secano Superficie Certificada (Ha):0,97

**RESUMEN CRITERIOS DE SELECCIÓN**

**10.1.12 Agricultura de montaña con orientación ecológica en olivar** PUNTOS: 12,00

	<u>PUNTOS</u>	
Solicitantes de la medida 11, específica para la conversión o mantenimiento en agricultura ecológica	3,00	S
Porcentaje de superficie determinada en zonas con limitaciones naturales u otras limitaciones específicas ubicadas en las zonas de montaña	4,00	100.0%
Porcentaje de superficie determinada situada en zonas RAMSAR	0,00	0.0%
Porcentaje de superficie determinada en zonas vulnerables a la contaminación por nitratos	0,00	0.0%
Mayor pendiente media	1,00	22.53%
Porcentaje de superficie determinada en Red Natura 2000	4,00	100.0%



**DETALLE CRITERIOS DE SELECCIÓN****10.1.12 Agricultura de montaña con orientación ecológica en olivar****PUNTOS: 12,00****Solicitantes de la medida 11, específica para la conversión o mantenimiento en agricultura ecológica****PUNTOS: 3,00 S****Porcentaje de superficie determinada en zonas con limitaciones naturales u otras limitaciones específicas ubicadas en las zonas de montaña****PUNTOS: 4,00 100.0%**

<u>REF.</u>	<u>REFERENCIA SIGPAC</u>	<u>CULTIVO</u>	<u>DESCRIPCIÓN CULTIVO</u>	<u>S/R</u>	<u>SUP. COMPROM. (ha)</u>	<u>SUP. CUMPLE (ha)</u>
2302109	41-033-035-00069-003	101000	OLIVAR-SIN VARIEDAD	S	0,97	0,97
2302110	41-033-035-00069-004	101000	OLIVAR-SIN VARIEDAD	S	0,97	0,97

**Porcentaje de superficie determinada situada en zonas RAMSAR****PUNTOS: 0,00 0.0%**

<u>REF.</u>	<u>REFERENCIA SIGPAC</u>	<u>CULTIVO</u>	<u>DESCRIPCIÓN CULTIVO</u>	<u>S/R</u>	<u>SUP. COMPROM. (ha)</u>	<u>SUP. CUMPLE (ha)</u>
2302109	41-033-035-00069-003	101000	OLIVAR-SIN VARIEDAD	S	0,97	0,00
2302110	41-033-035-00069-004	101000	OLIVAR-SIN VARIEDAD	S	0,97	0,00

**Porcentaje de superficie determinada en zonas vulnerables a la contaminación por nitratos****PUNTOS: 0,00 0.0%**

<u>REF.</u>	<u>REFERENCIA SIGPAC</u>	<u>CULTIVO</u>	<u>DESCRIPCIÓN CULTIVO</u>	<u>S/R</u>	<u>SUP. COMPROM. (ha)</u>	<u>SUP. CUMPLE (ha)</u>
2302109	41-033-035-00069-003	101000	OLIVAR-SIN VARIEDAD	S	0,97	0,00
2302110	41-033-035-00069-004	101000	OLIVAR-SIN VARIEDAD	S	0,97	0,00

**Mayor pendiente media****PUNTOS: 1,00 22.53%**

<u>REF.</u>	<u>REFERENCIA SIGPAC</u>	<u>CULTIVO</u>	<u>DESCRIPCIÓN CULTIVO</u>	<u>S/R</u>	<u>PENDIENTE MEDIA (%)</u>	<u>SUP. COMPROM. (ha)</u>
2302109	41-033-035-00069-003	101000	OLIVAR-SIN VARIEDAD	S	23,52	0,97
2302110	41-033-035-00069-004	101000	OLIVAR-SIN VARIEDAD	S	21,54	0,97

**Porcentaje de superficie determinada en Red Natura 2000****PUNTOS: 4,00 100.0%**

<u>REF.</u>	<u>REFERENCIA SIGPAC</u>	<u>CULTIVO</u>	<u>DESCRIPCIÓN CULTIVO</u>	<u>S/R</u>	<u>SUP. COMPROM. (ha)</u>	<u>SUP. CUMPLE (ha)</u>
2302109	41-033-035-00069-003	101000	OLIVAR-SIN VARIEDAD	S	0,97	0,97
2302110	41-033-035-00069-004	101000	OLIVAR-SIN VARIEDAD	S	0,97	0,97



<u>APELLIDOS Y NOMBRE / RAZÓN SOCIAL</u>		<u>NIF</u>	<u>EXPEDIENTE</u>	<u>SUP. COMPROMETIDA</u>				
				<u>(ha)</u>				
CASADO GARCIA VICENTE		75298074F	8019736	6.11				
<b>RESOLUCIÓN</b>								
<b>ADMITIDO</b>								
<b>IMPORTE POR ANUALIDAD</b>								
		<b>2015</b>	<b>2016</b>	<b>2017</b>	<b>2018</b>	<b>2019</b>		
<b>IMPORTE MÁXIMO SUBVENCIONABLE</b>		697,40 €	697,40 €	697,40 €	697,40 €	697,40 €		
<b>IMPORTE MEDIO DE TRANSFERENCIA (€/ha)</b>		114,14 €	114,14 €	114,14 €	114,14 €	114,14 €		
<b>RECINTOS COMPROMETIDOS</b>								
<u>REF.</u>	<u>REFERENCIA SIGPAC</u>	<u>CULTIVO</u>	<u>DESCRIPCIÓN CULTIVO</u>	<u>PEND. MEDIA</u>	<u>SUP. DEC. ADMIN.</u>	<u>SUP. CERT.</u>	<u>SUP. CAMPO</u>	<u>SUP. COMPROM.</u>
				<u>S/R</u>	<u>(%)</u>	<u>(ha)</u>	<u>(ha)</u>	<u>(ha)</u>
2298959	41-078-001-00304-003	101000	OLIVAR-SIN VARIEDAD	S	34,27	2,88	2,88	2,88
2298961	41-078-001-00398-004	101000	OLIVAR-SIN VARIEDAD	S	46,13	3,23	3,23	3,23

### RESUMEN CRITERIOS DE SELECCIÓN

<b>10.1.12 Agricultura de montaña con orientación ecológica en olivar</b>		<b>PUNTOS: 14,00</b>	
		<b>PUNTOS</b>	
Solicitantes de la medida 11, específica para la conversión o mantenimiento en agricultura ecológica		3,00	S
Porcentaje de superficie determinada en zonas con limitaciones naturales u otras limitaciones específicas ubicadas en las zonas de montaña		4,00	100.0%
Porcentaje de superficie determinada situada en zonas RAMSAR		0,00	0.0%
Porcentaje de superficie determinada en zonas vulnerables a la contaminación por nitratos		4,00	100.0%
Mayor pendiente media		3,00	40.54%
Porcentaje de superficie determinada en Red Natura 2000		0,00	0.0%



**DETALLE CRITERIOS DE SELECCIÓN****10.1.12 Agricultura de montaña con orientación ecológica en olivar****PUNTOS: 14,00****Solicitantes de la medida 11, específica para la conversión o mantenimiento en agricultura ecológica****PUNTOS: 3,00 S****Porcentaje de superficie determinada en zonas con limitaciones naturales u otras limitaciones específicas ubicadas en las zonas de montaña****PUNTOS: 4,00 100.0%**

<u>REF.</u>	<u>REFERENCIA SIGPAC</u>	<u>CULTIVO</u>	<u>DESCRIPCIÓN CULTIVO</u>	<u>S/R</u>	<u>SUP. COMPROM.</u> <u>(ha)</u>	<u>SUP. CUMPLE</u> <u>(ha)</u>
2298959	41-078-001-00304-003	101000	OLIVAR-SIN VARIEDAD	S	2,88	2,88
2298961	41-078-001-00398-004	101000	OLIVAR-SIN VARIEDAD	S	3,23	3,23

**Porcentaje de superficie determinada situada en zonas RAMSAR****PUNTOS: 0,00 0.0%**

<u>REF.</u>	<u>REFERENCIA SIGPAC</u>	<u>CULTIVO</u>	<u>DESCRIPCIÓN CULTIVO</u>	<u>S/R</u>	<u>SUP. COMPROM.</u> <u>(ha)</u>	<u>SUP. CUMPLE</u> <u>(ha)</u>
2298959	41-078-001-00304-003	101000	OLIVAR-SIN VARIEDAD	S	2,88	0,00
2298961	41-078-001-00398-004	101000	OLIVAR-SIN VARIEDAD	S	3,23	0,00

**Porcentaje de superficie determinada en zonas vulnerables a la contaminación por nitratos****PUNTOS: 4,00 100.0%**

<u>REF.</u>	<u>REFERENCIA SIGPAC</u>	<u>CULTIVO</u>	<u>DESCRIPCIÓN CULTIVO</u>	<u>S/R</u>	<u>SUP. COMPROM.</u> <u>(ha)</u>	<u>SUP. CUMPLE</u> <u>(ha)</u>
2298959	41-078-001-00304-003	101000	OLIVAR-SIN VARIEDAD	S	2,88	2,88
2298961	41-078-001-00398-004	101000	OLIVAR-SIN VARIEDAD	S	3,23	3,23

**Mayor pendiente media****PUNTOS: 3,00 40.54%**

<u>REF.</u>	<u>REFERENCIA SIGPAC</u>	<u>CULTIVO</u>	<u>DESCRIPCIÓN CULTIVO</u>	<u>S/R</u>	<u>PENDIENTE MEDIA (%)</u>	<u>SUP. COMPROM.</u> <u>(ha)</u>
2298959	41-078-001-00304-003	101000	OLIVAR-SIN VARIEDAD	S	34,27	2,88
2298961	41-078-001-00398-004	101000	OLIVAR-SIN VARIEDAD	S	46,13	3,23

**Porcentaje de superficie determinada en Red Natura 2000****PUNTOS: 0,00 0.0%**

<u>REF.</u>	<u>REFERENCIA SIGPAC</u>	<u>CULTIVO</u>	<u>DESCRIPCIÓN CULTIVO</u>	<u>S/R</u>	<u>SUP. COMPROM.</u> <u>(ha)</u>	<u>SUP. CUMPLE</u> <u>(ha)</u>
2298959	41-078-001-00304-003	101000	OLIVAR-SIN VARIEDAD	S	2,88	0,00
2298961	41-078-001-00398-004	101000	OLIVAR-SIN VARIEDAD	S	3,23	0,00



<u>APELLIDOS Y NOMBRE / RAZÓN SOCIAL</u>		<u>NIF</u>	<u>EXPEDIENTE</u>	<u>SUP. COMPROMETIDA</u>				
				<u>(ha)</u>				
CASTAÑEDA FLORES ANA		74922781M	8027642	18.93				
<b>RESOLUCIÓN</b>								
<b>ADMITIDO</b>								
<b>IMPORTE POR ANUALIDAD</b>								
		<u>2015</u>	<u>2016</u>	<u>2017</u>	<u>2018</u>	<u>2019</u>		
<b>IMPORTE MÁXIMO SUBVENCIONABLE</b>		2.160,67 €	2.160,67 €	2.160,67 €	2.160,67 €	2.160,67 €		
<b>IMPORTE MEDIO DE TRANSFERENCIA (€/ha)</b>		114,14 €	114,14 €	114,14 €	114,14 €	114,14 €		
<b>RECINTOS COMPROMETIDOS</b>								
<u>REF.</u>	<u>REFERENCIA SIGPAC</u>	<u>CULTIVO</u>	<u>DESCRIPCIÓN CULTIVO</u>	<u>PEND. MEDIA</u>	<u>SUP. DEC. ADMIN.</u>	<u>SUP. CERT.</u>	<u>SUP. CAMPO</u>	<u>SUP. COMPROM.</u>
				<u>S/R</u>	<u>(%)</u>	<u>(ha)</u>	<u>(ha)</u>	<u>(ha)</u>
3123928	41-033-039-00009-001	101000	OLIVAR-SIN VARIEDAD	S	28,88	10,86	10,86	10,86
3123929	41-033-038-00016-002	101000	OLIVAR-SIN VARIEDAD	S	38,53	8,07	8,23	8,07

### RESUMEN CRITERIOS DE SELECCIÓN

<b>10.1.12 Agricultura de montaña con orientación ecológica en olivar</b>		<b>PUNTOS: 14,00</b>	
		<b>PUNTOS</b>	
Solicitantes de la medida 11, específica para la conversión o mantenimiento en agricultura ecológica		3,00	S
Porcentaje de superficie determinada en zonas con limitaciones naturales u otras limitaciones específicas ubicadas en las zonas de montaña		4,00	100.0%
Porcentaje de superficie determinada situada en zonas RAMSAR		0,00	0.0%
Porcentaje de superficie determinada en zonas vulnerables a la contaminación por nitratos		0,00	0.0%
Mayor pendiente media		3,00	32.99%
Porcentaje de superficie determinada en Red Natura 2000		4,00	100.0%





**DETALLE CRITERIOS DE SELECCIÓN****10.1.12 Agricultura de montaña con orientación ecológica en olivar****PUNTOS: 14,00****Solicitantes de la medida 11, específica para la conversión o mantenimiento en agricultura ecológica****PUNTOS: 3,00 S****Porcentaje de superficie determinada en zonas con limitaciones naturales u otras limitaciones específicas ubicadas en las zonas de montaña****PUNTOS: 4,00 100.0%**

<u>REF.</u>	<u>REFERENCIA SIGPAC</u>	<u>CULTIVO</u>	<u>DESCRIPCIÓN CULTIVO</u>	<u>S/R</u>	<u>SUP. COMPROM.</u> <u>(ha)</u>	<u>SUP. CUMPLE</u> <u>(ha)</u>
3123929	41-033-038-00016-002	101000	OLIVAR-SIN VARIEDAD	S	8,07	8,07
3123928	41-033-039-00009-001	101000	OLIVAR-SIN VARIEDAD	S	10,86	10,86

**Porcentaje de superficie determinada situada en zonas RAMSAR****PUNTOS: 0,00 0.0%**

<u>REF.</u>	<u>REFERENCIA SIGPAC</u>	<u>CULTIVO</u>	<u>DESCRIPCIÓN CULTIVO</u>	<u>S/R</u>	<u>SUP. COMPROM.</u> <u>(ha)</u>	<u>SUP. CUMPLE</u> <u>(ha)</u>
3123929	41-033-038-00016-002	101000	OLIVAR-SIN VARIEDAD	S	8,07	0,00
3123928	41-033-039-00009-001	101000	OLIVAR-SIN VARIEDAD	S	10,86	0,00

**Porcentaje de superficie determinada en zonas vulnerables a la contaminación por nitratos****PUNTOS: 0,00 0.0%**

<u>REF.</u>	<u>REFERENCIA SIGPAC</u>	<u>CULTIVO</u>	<u>DESCRIPCIÓN CULTIVO</u>	<u>S/R</u>	<u>SUP. COMPROM.</u> <u>(ha)</u>	<u>SUP. CUMPLE</u> <u>(ha)</u>
3123929	41-033-038-00016-002	101000	OLIVAR-SIN VARIEDAD	S	8,07	0,00
3123928	41-033-039-00009-001	101000	OLIVAR-SIN VARIEDAD	S	10,86	0,00

**Mayor pendiente media****PUNTOS: 3,00 32.99%**

<u>REF.</u>	<u>REFERENCIA SIGPAC</u>	<u>CULTIVO</u>	<u>DESCRIPCIÓN CULTIVO</u>	<u>S/R</u>	<u>PENDIENTE MEDIA (%)</u>	<u>SUP. COMPROM.</u> <u>(ha)</u>
3123929	41-033-038-00016-002	101000	OLIVAR-SIN VARIEDAD	S	38,53	8,07
3123928	41-033-039-00009-001	101000	OLIVAR-SIN VARIEDAD	S	28,88	10,86

**Porcentaje de superficie determinada en Red Natura 2000****PUNTOS: 4,00 100.0%**

<u>REF.</u>	<u>REFERENCIA SIGPAC</u>	<u>CULTIVO</u>	<u>DESCRIPCIÓN CULTIVO</u>	<u>S/R</u>	<u>SUP. COMPROM.</u> <u>(ha)</u>	<u>SUP. CUMPLE</u> <u>(ha)</u>
3123929	41-033-038-00016-002	101000	OLIVAR-SIN VARIEDAD	S	8,07	8,07
3123928	41-033-039-00009-001	101000	OLIVAR-SIN VARIEDAD	S	10,86	10,86



<u>APELLIDOS Y NOMBRE / RAZÓN SOCIAL</u>	<u>NIF</u>	<u>EXPEDIENTE</u>	<u>SUP. COMPROMETIDA</u>		
			<u>(ha)</u>		
CASTILLEJO FALCON JOSE MANUEL	28663507X	8026565	11.15		
<b>RESOLUCIÓN</b>					
<b>ADMITIDO</b>					

**IMPORTE POR ANUALIDAD**

	<u>2015</u>	<u>2016</u>	<u>2017</u>	<u>2018</u>	<u>2019</u>
IMPORTE MÁXIMO SUBVENCIONABLE	1.272,66 €	1.272,66 €	1.272,66 €	1.272,66 €	1.272,66 €
IMPORTE MEDIO DE TRANSFERENCIA (€/ha)	114,14 €	114,14 €	114,14 €	114,14 €	114,14 €

**RECINTOS COMPROMETIDOS**

<u>REF.</u>	<u>REFERENCIA SIGPAC</u>	<u>CULTIVO</u>	<u>DESCRIPCIÓN CULTIVO</u>	<u>S/R</u>	<u>PEND. MEDIA (%)</u>	<u>SUP. DEC. ADMIN. (ha)</u>	<u>SUP. CERT. (ha)</u>	<u>SUP. CAMPO (ha)</u>	<u>SUP. COMPROM. (ha)</u>
3118116	41-002-012-00198-002	101000	OLIVAR-SIN VARIEDAD	S	23,05	0,44	0,44		0,44
3118119	41-002-012-00373-005	101000	OLIVAR-SIN VARIEDAD	S	29,74	1,56	2,86		1,28
3118120	41-002-012-00172-002	101000	OLIVAR-SIN VARIEDAD	S	25,60	2,85	2,85		2,85
3118121	41-002-012-00151-001	101000	OLIVAR-SIN VARIEDAD	S	21,80	4,47	5,24		4,47
3118122	41-002-012-00171-002	101000	OLIVAR-SIN VARIEDAD	S	25,06	2,11	2,11		2,11

**INCIDENCIAS****INCIDENCIA DESCRIPCIÓN**

- 218 La superficie total declarada sobre un mismo recinto en el conjunto de los expedientes, no puede superar la superficie total que el SIGPAC establece para ese recinto.  
Ref:3118119 Recinto:41-002-012-00373-005 Cultivo:101000 OLIVAR-SIN VARIEDAD Secano Suma de superficies declaradas para este recinto por todos los solicitantes (Áreas):314 Superficie SIGPAC medida para este recinto (Áreas):286 Exceso de superficie declarada (Hectáreas):0,28

**RESUMEN CRITERIOS DE SELECCIÓN**

<b>10.1.12 Agricultura de montaña con orientación ecológica en olivar</b>		<b>PUNTOS: 12,00</b>	
		<b>PUNTOS</b>	
Solicitantes de la medida 11, específica para la conversión o mantenimiento en agricultura ecológica		3,00	S
Porcentaje de superficie determinada en zonas con limitaciones naturales u otras limitaciones específicas ubicadas en las zonas de montaña		4,00	100.0%
Porcentaje de superficie determinada situada en zonas RAMSAR		0,00	0.0%
Porcentaje de superficie determinada en zonas vulnerables a la contaminación por nitratos		0,00	0.0%
Mayor pendiente media		1,00	24.35%
Porcentaje de superficie determinada en Red Natura 2000		4,00	100.0%



**DETALLE CRITERIOS DE SELECCIÓN****10.1.12 Agricultura de montaña con orientación ecológica en olivar****PUNTOS:** 12,00**Solicitantes de la medida 11, específica para la conversión o mantenimiento en agricultura ecológica****PUNTOS:** 3,00 S**Porcentaje de superficie determinada en zonas con limitaciones naturales u otras limitaciones específicas ubicadas en las zonas de montaña****PUNTOS:** 4,00 100.0%

<u>REF.</u>	<u>REFERENCIA SIGPAC</u>	<u>CULTIVO DESCRIPCIÓN CULTIVO</u>	<u>S/R</u>	<u>SUP. COMPROM.</u> <u>(ha)</u>	<u>SUP. CUMPLE</u> <u>(ha)</u>
3118121	41-002-012-00151-001	101000 OLIVAR-SIN VARIEDAD	S	4,47	4,47
3118122	41-002-012-00171-002	101000 OLIVAR-SIN VARIEDAD	S	2,11	2,11
3118120	41-002-012-00172-002	101000 OLIVAR-SIN VARIEDAD	S	2,85	2,85
3118116	41-002-012-00198-002	101000 OLIVAR-SIN VARIEDAD	S	0,44	0,44
3118119	41-002-012-00373-005	101000 OLIVAR-SIN VARIEDAD	S	1,28	1,28

**Porcentaje de superficie determinada situada en zonas RAMSAR****PUNTOS:** 0,00 0.0%

<u>REF.</u>	<u>REFERENCIA SIGPAC</u>	<u>CULTIVO DESCRIPCIÓN CULTIVO</u>	<u>S/R</u>	<u>SUP. COMPROM.</u> <u>(ha)</u>	<u>SUP. CUMPLE</u> <u>(ha)</u>
3118121	41-002-012-00151-001	101000 OLIVAR-SIN VARIEDAD	S	4,47	0,00
3118122	41-002-012-00171-002	101000 OLIVAR-SIN VARIEDAD	S	2,11	0,00
3118120	41-002-012-00172-002	101000 OLIVAR-SIN VARIEDAD	S	2,85	0,00
3118116	41-002-012-00198-002	101000 OLIVAR-SIN VARIEDAD	S	0,44	0,00
3118119	41-002-012-00373-005	101000 OLIVAR-SIN VARIEDAD	S	1,28	0,00

**Porcentaje de superficie determinada en zonas vulnerables a la contaminación por nitratos****PUNTOS:** 0,00 0.0%

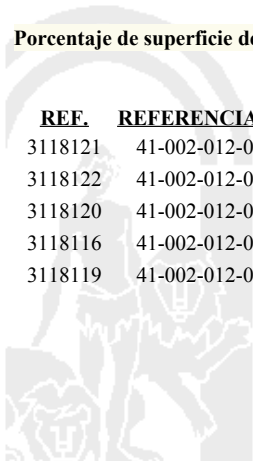
<u>REF.</u>	<u>REFERENCIA SIGPAC</u>	<u>CULTIVO DESCRIPCIÓN CULTIVO</u>	<u>S/R</u>	<u>SUP. COMPROM.</u> <u>(ha)</u>	<u>SUP. CUMPLE</u> <u>(ha)</u>
3118121	41-002-012-00151-001	101000 OLIVAR-SIN VARIEDAD	S	4,47	0,00
3118122	41-002-012-00171-002	101000 OLIVAR-SIN VARIEDAD	S	2,11	0,00
3118120	41-002-012-00172-002	101000 OLIVAR-SIN VARIEDAD	S	2,85	0,00
3118116	41-002-012-00198-002	101000 OLIVAR-SIN VARIEDAD	S	0,44	0,00
3118119	41-002-012-00373-005	101000 OLIVAR-SIN VARIEDAD	S	1,28	0,00

**Mayor pendiente media****PUNTOS:** 1,00 24.35%

<u>REF.</u>	<u>REFERENCIA SIGPAC</u>	<u>CULTIVO DESCRIPCIÓN CULTIVO</u>	<u>S/R</u>	<u>PENDIENTE MEDIA (%)</u>	<u>SUP. COMPROM.</u> <u>(ha)</u>
3118121	41-002-012-00151-001	101000 OLIVAR-SIN VARIEDAD	S	21,80	4,47
3118122	41-002-012-00171-002	101000 OLIVAR-SIN VARIEDAD	S	25,06	2,11
3118120	41-002-012-00172-002	101000 OLIVAR-SIN VARIEDAD	S	25,60	2,85
3118116	41-002-012-00198-002	101000 OLIVAR-SIN VARIEDAD	S	23,05	0,44
3118119	41-002-012-00373-005	101000 OLIVAR-SIN VARIEDAD	S	29,74	1,28

**Porcentaje de superficie determinada en Red Natura 2000****PUNTOS:** 4,00 100.0%

<u>REF.</u>	<u>REFERENCIA SIGPAC</u>	<u>CULTIVO DESCRIPCIÓN CULTIVO</u>	<u>S/R</u>	<u>SUP. COMPROM.</u> <u>(ha)</u>	<u>SUP. CUMPLE</u> <u>(ha)</u>
3118121	41-002-012-00151-001	101000 OLIVAR-SIN VARIEDAD	S	4,47	4,47
3118122	41-002-012-00171-002	101000 OLIVAR-SIN VARIEDAD	S	2,11	2,11
3118120	41-002-012-00172-002	101000 OLIVAR-SIN VARIEDAD	S	2,85	2,85
3118116	41-002-012-00198-002	101000 OLIVAR-SIN VARIEDAD	S	0,44	0,44
3118119	41-002-012-00373-005	101000 OLIVAR-SIN VARIEDAD	S	1,28	1,28



<u>APELLIDOS Y NOMBRE / RAZÓN SOCIAL</u>		<u>NIF</u>	<u>EXPEDIENTE</u>	<u>SUP. COMPROMETIDA</u>				
				<u>(ha)</u>				
CASTILLO LOZANO JOSE		27805989R	8027928	2				
<b>RESOLUCIÓN</b>								
<b>ADMITIDO</b>								
<b>IMPORTE POR ANUALIDAD</b>								
		<b>2015</b>	<b>2016</b>	<b>2017</b>	<b>2018</b>	<b>2019</b>		
<b>IMPORTE MÁXIMO SUBVENCIONABLE</b>		228,28 €	228,28 €	228,28 €	228,28 €	228,28 €		
<b>IMPORTE MEDIO DE TRANSFERENCIA (€/ha)</b>		114,14 €	114,14 €	114,14 €	114,14 €	114,14 €		
<b>RECINTOS COMPROMETIDOS</b>								
<u>REF.</u>	<u>REFERENCIA SIGPAC</u>	<u>CULTIVO</u>	<u>DESCRIPCIÓN CULTIVO</u>	<u>PEND. MEDIA</u>	<u>SUP. DEC. ADMIN.</u>	<u>SUP. CERT.</u>	<u>SUP. CAMPO</u>	<u>SUP. COMPROM.</u>
				<u>S/R</u>	<u>(%)</u>	<u>(ha)</u>	<u>(ha)</u>	<u>(ha)</u>
2320366	41-033-034-00145-002	101000	OLIVAR-SIN VARIEDAD	S	35,77	2,00	2,00	2,00

### RESUMEN CRITERIOS DE SELECCIÓN

<b>10.1.12 Agricultura de montaña con orientación ecológica en olivar</b>		<b>PUNTOS: 14,00</b>	
		<b>PUNTOS</b>	
Solicitantes de la medida 11, específica para la conversión o mantenimiento en agricultura ecológica		3,00	S
Porcentaje de superficie determinada en zonas con limitaciones naturales u otras limitaciones específicas ubicadas en las zonas de montaña		4,00	100.0%
Porcentaje de superficie determinada situada en zonas RAMSAR		0,00	0.0%
Porcentaje de superficie determinada en zonas vulnerables a la contaminación por nitratos		0,00	0.0%
Mayor pendiente media		3,00	35.77%
Porcentaje de superficie determinada en Red Natura 2000		4,00	100.0%



**DETALLE CRITERIOS DE SELECCIÓN****10.1.12 Agricultura de montaña con orientación ecológica en olivar PUNTOS: 14,00****Solicitantes de la medida 11, específica para la conversión o mantenimiento en agricultura ecológica PUNTOS: 3,00 S****Porcentaje de superficie determinada en zonas con limitaciones naturales u otras limitaciones específicas ubicadas en las zonas de montaña PUNTOS: 4,00 100.0%**

<u>REF.</u>	<u>REFERENCIA SIGPAC</u>	<u>CULTIVO DESCRIPCIÓN CULTIVO</u>	<u>S/R</u>	<u>SUP. COMPROM. (ha)</u>	<u>SUP. CUMPLE (ha)</u>
2320366	41-033-034-00145-002	101000 OLIVAR-SIN VARIEDAD	S	2,00	2,00

**Porcentaje de superficie determinada situada en zonas RAMSAR PUNTOS: 0,00 0.0%**

<u>REF.</u>	<u>REFERENCIA SIGPAC</u>	<u>CULTIVO DESCRIPCIÓN CULTIVO</u>	<u>S/R</u>	<u>SUP. COMPROM. (ha)</u>	<u>SUP. CUMPLE (ha)</u>
2320366	41-033-034-00145-002	101000 OLIVAR-SIN VARIEDAD	S	2,00	0,00

**Porcentaje de superficie determinada en zonas vulnerables a la contaminación por nitratos PUNTOS: 0,00 0.0%**

<u>REF.</u>	<u>REFERENCIA SIGPAC</u>	<u>CULTIVO DESCRIPCIÓN CULTIVO</u>	<u>S/R</u>	<u>SUP. COMPROM. (ha)</u>	<u>SUP. CUMPLE (ha)</u>
2320366	41-033-034-00145-002	101000 OLIVAR-SIN VARIEDAD	S	2,00	0,00

**Mayor pendiente media PUNTOS: 3,00 35.77%**

<u>REF.</u>	<u>REFERENCIA SIGPAC</u>	<u>CULTIVO DESCRIPCIÓN CULTIVO</u>	<u>S/R</u>	<u>PENDIENTE MEDIA (%)</u>	<u>SUP. COMPROM. (ha)</u>
2320366	41-033-034-00145-002	101000 OLIVAR-SIN VARIEDAD	S	35,77	2,00

**Porcentaje de superficie determinada en Red Natura 2000 PUNTOS: 4,00 100.0%**

<u>REF.</u>	<u>REFERENCIA SIGPAC</u>	<u>CULTIVO DESCRIPCIÓN CULTIVO</u>	<u>S/R</u>	<u>SUP. COMPROM. (ha)</u>	<u>SUP. CUMPLE (ha)</u>
2320366	41-033-034-00145-002	101000 OLIVAR-SIN VARIEDAD	S	2,00	2,00



<u>APELLIDOS Y NOMBRE / RAZÓN SOCIAL</u>	<u>NIF</u>	<u>EXPEDIENTE</u>	<u>SUP. COMPROMETIDA (ha)</u>
CASTRO RASTROJO MANUEL	28316102C	8009014	8.36

**RESOLUCIÓN  
ADMITIDO**

**IMPORTE POR ANUALIDAD**

	<u>2015</u>	<u>2016</u>	<u>2017</u>	<u>2018</u>	<u>2019</u>
IMPORTE MÁXIMO SUBVENCIONABLE	954,21 €	954,21 €	954,21 €	954,21 €	954,21 €
IMPORTE MEDIO DE TRANSFERENCIA (€/ha)	114,14 €	114,14 €	114,14 €	114,14 €	114,14 €

**RECINTOS COMPROMETIDOS**

<u>REF.</u>	<u>REFERENCIA SIGPAC</u>	<u>CULTIVO</u>	<u>DESCRIPCIÓN CULTIVO</u>	<u>S/R</u>	<u>PEND. MEDIA (%)</u>	<u>SUP. DEC. ADMIN. (ha)</u>	<u>SUP. CERT. (ha)</u>	<u>SUP. CAMPO (ha)</u>	<u>SUP. COMPROM. (ha)</u>
3076650	41-078-011-00026-001	101000	OLIVAR-SIN VARIEDAD	S	28,36	0,76	0,76		0,76
3076651	41-078-011-00025-002	101000	OLIVAR-SIN VARIEDAD	S	30,65	2,31	2,31		2,31
3076652	41-078-011-00027-001	101000	OLIVAR-SIN VARIEDAD	S	42,91	0,63	0,63		0,63
3076654	41-078-011-00030-005	101000	OLIVAR-SIN VARIEDAD	S	23,57	4,66	4,66		4,66

**INCIDENCIAS**

**INCIDENCIA DESCRIPCIÓN**

80403 Explotación no inscrita en SIPEA (anexo I, Orden 26 mayo 2015)  
Ref:3076653 Recinto:41-078-011-00024-001 Cultivo:101000 OLIVAR-SIN VARIEDAD Secano

**RESUMEN CRITERIOS DE SELECCIÓN**

**10.1.12 Agricultura de montaña con orientación ecológica en olivar PUNTOS: 14,00**

	<u>PUNTOS</u>	
Solicitantes de la medida 11, específica para la conversión o mantenimiento en agricultura ecológica	3,00	S
Porcentaje de superficie determinada en zonas con limitaciones naturales u otras limitaciones específicas ubicadas en las zonas de montaña	4,00	100.0%
Porcentaje de superficie determinada situada en zonas RAMSAR	0,00	0.0%
Porcentaje de superficie determinada en zonas vulnerables a la contaminación por nitratos	4,00	100.0%
Mayor pendiente media	3,00	27.42%
Porcentaje de superficie determinada en Red Natura 2000	0,00	0.0%



**DETALLE CRITERIOS DE SELECCIÓN****10.1.12 Agricultura de montaña con orientación ecológica en olivar****PUNTOS:** 14,00**Solicitantes de la medida 11, específica para la conversión o mantenimiento en agricultura ecológica****PUNTOS:** 3,00 S**Porcentaje de superficie determinada en zonas con limitaciones naturales u otras limitaciones específicas ubicadas en las zonas de montaña****PUNTOS:** 4,00 100.0%

<u>REF.</u>	<u>REFERENCIA SIGPAC</u>	<u>CULTIVO</u>	<u>DESCRIPCIÓN CULTIVO</u>	<u>S/R</u>	<u>SUP.</u> <u>COMPROM.</u> <u>(ha)</u>	<u>SUP.</u> <u>CUMPLE</u> <u>(ha)</u>
3076651	41-078-011-00025-002	101000	OLIVAR-SIN VARIEDAD	S	2,31	2,31
3076650	41-078-011-00026-001	101000	OLIVAR-SIN VARIEDAD	S	0,76	0,76
3076652	41-078-011-00027-001	101000	OLIVAR-SIN VARIEDAD	S	0,63	0,63
3076654	41-078-011-00030-005	101000	OLIVAR-SIN VARIEDAD	S	4,66	4,66

**Porcentaje de superficie determinada situada en zonas RAMSAR****PUNTOS:** 0,00 0.0%

<u>REF.</u>	<u>REFERENCIA SIGPAC</u>	<u>CULTIVO</u>	<u>DESCRIPCIÓN CULTIVO</u>	<u>S/R</u>	<u>SUP.</u> <u>COMPROM.</u> <u>(ha)</u>	<u>SUP.</u> <u>CUMPLE</u> <u>(ha)</u>
3076651	41-078-011-00025-002	101000	OLIVAR-SIN VARIEDAD	S	2,31	0,00
3076650	41-078-011-00026-001	101000	OLIVAR-SIN VARIEDAD	S	0,76	0,00
3076652	41-078-011-00027-001	101000	OLIVAR-SIN VARIEDAD	S	0,63	0,00
3076654	41-078-011-00030-005	101000	OLIVAR-SIN VARIEDAD	S	4,66	0,00

**Porcentaje de superficie determinada en zonas vulnerables a la contaminación por nitratos****PUNTOS:** 4,00 100.0%


<u>REF.</u>	<u>REFERENCIA SIGPAC</u>	<u>CULTIVO</u>	<u>DESCRIPCIÓN CULTIVO</u>	<u>S/R</u>	<u>SUP.</u> <u>COMPROM.</u> <u>(ha)</u>	<u>SUP.</u> <u>CUMPLE</u> <u>(ha)</u>
3076651	41-078-011-00025-002	101000	OLIVAR-SIN VARIEDAD	S	2,31	2,31
3076650	41-078-011-00026-001	101000	OLIVAR-SIN VARIEDAD	S	0,76	0,76
3076652	41-078-011-00027-001	101000	OLIVAR-SIN VARIEDAD	S	0,63	0,63
3076654	41-078-011-00030-005	101000	OLIVAR-SIN VARIEDAD	S	4,66	4,66

**Mayor pendiente media****PUNTOS:** 3,00 27.42%

<u>REF.</u>	<u>REFERENCIA SIGPAC</u>	<u>CULTIVO</u>	<u>DESCRIPCIÓN CULTIVO</u>	<u>S/R</u>	<u>PENDIENTE</u> <u>MEDIA (%)</u>	<u>SUP.</u> <u>COMPROM.</u> <u>(ha)</u>
3076651	41-078-011-00025-002	101000	OLIVAR-SIN VARIEDAD	S	30,65	2,31
3076650	41-078-011-00026-001	101000	OLIVAR-SIN VARIEDAD	S	28,36	0,76
3076652	41-078-011-00027-001	101000	OLIVAR-SIN VARIEDAD	S	42,91	0,63
3076654	41-078-011-00030-005	101000	OLIVAR-SIN VARIEDAD	S	23,57	4,66

**Porcentaje de superficie determinada en Red Natura 2000****PUNTOS:** 0,00 0.0%

<u>REF.</u>	<u>REFERENCIA SIGPAC</u>	<u>CULTIVO</u>	<u>DESCRIPCIÓN CULTIVO</u>	<u>S/R</u>	<u>SUP.</u> <u>COMPROM.</u> <u>(ha)</u>	<u>SUP.</u> <u>CUMPLE</u> <u>(ha)</u>
3076651	41-078-011-00025-002	101000	OLIVAR-SIN VARIEDAD	S	2,31	0,00
3076650	41-078-011-00026-001	101000	OLIVAR-SIN VARIEDAD	S	0,76	0,00
3076652	41-078-011-00027-001	101000	OLIVAR-SIN VARIEDAD	S	0,63	0,00
3076654	41-078-011-00030-005	101000	OLIVAR-SIN VARIEDAD	S	4,66	0,00



<u>APELLIDOS Y NOMBRE / RAZÓN SOCIAL</u>		<u>NIF</u>	<u>EXPEDIENTE</u>	<u>SUP. COMPROMETIDA</u>				
				<u>(ha)</u>				
CEBALLOS HIDALGO JOSE		28072165K	8029679	13.06				
<b>RESOLUCIÓN</b>								
<b>ADMITIDO</b>								
<b>IMPORTE POR ANUALIDAD</b>								
		<b>2015</b>	<b>2016</b>	<b>2017</b>	<b>2018</b>	<b>2019</b>		
<b>IMPORTE MÁXIMO SUBVENCIONABLE</b>		1.490,67 €	1.490,67 €	1.490,67 €	1.490,67 €	1.490,67 €		
<b>IMPORTE MEDIO DE TRANSFERENCIA (€/ha)</b>		114,14 €	114,14 €	114,14 €	114,14 €	114,14 €		
<b>RECINTOS COMPROMETIDOS</b>								
<u>REF.</u>	<u>REFERENCIA SIGPAC</u>	<u>CULTIVO</u>	<u>DESCRIPCIÓN CULTIVO</u>	<u>PEND. MEDIA</u>	<u>SUP. DEC. ADMIN.</u>	<u>SUP. CERT.</u>	<u>SUP. CAMPO</u>	<u>SUP. COMPROM.</u>
				<u>S/R</u>	<u>(%)</u>	<u>(ha)</u>	<u>(ha)</u>	<u>(ha)</u>
2339036	41-064-030-00092-004	101000	OLIVAR-SIN VARIEDAD	S	20,74	0,59	0,66	0,59
2339037	41-064-028-00012-007	101000	OLIVAR-SIN VARIEDAD	S	23,09	10,68	10,69	10,68
2339039	41-064-030-00037-002	101000	OLIVAR-SIN VARIEDAD	S	23,74	1,79	1,82	1,79

### RESUMEN CRITERIOS DE SELECCIÓN

<b>10.1.12 Agricultura de montaña con orientación ecológica en olivar</b>		<b>PUNTOS: 4,00</b>	
		<b>PUNTOS</b>	
<b>Solicitantes de la medida 11, específica para la conversión o mantenimiento en agricultura ecológica</b>		3,00	S
<b>Porcentaje de superficie determinada en zonas con limitaciones naturales u otras limitaciones específicas ubicadas en las zonas de montaña</b>		0,00	0.0%
<b>Porcentaje de superficie determinada situada en zonas RAMSAR</b>		0,00	0.0%
<b>Porcentaje de superficie determinada en zonas vulnerables a la contaminación por nitratos</b>		0,00	0.0%
<b>Mayor pendiente media</b>		1,00	23.07%
<b>Porcentaje de superficie determinada en Red Natura 2000</b>		0,00	0.0%





**DETALLE CRITERIOS DE SELECCIÓN****10.1.12 Agricultura de montaña con orientación ecológica en olivar PUNTOS: 4,00****Solicitantes de la medida 11, específica para la conversión o mantenimiento en agricultura ecológica PUNTOS: 3,00 S****Porcentaje de superficie determinada en zonas con limitaciones naturales u otras limitaciones específicas ubicadas en las zonas de montaña PUNTOS: 0,00 0.0%**

<u>REF.</u>	<u>REFERENCIA SIGPAC</u>	<u>CULTIVO DESCRIPCIÓN CULTIVO</u>	<u>S/R</u>	<u>SUP. COMPROM.</u> <u>(ha)</u>	<u>SUP. CUMPLE</u> <u>(ha)</u>
2339037	41-064-028-00012-007	101000 OLIVAR-SIN VARIEDAD	S	10,68	0,00
2339039	41-064-030-00037-002	101000 OLIVAR-SIN VARIEDAD	S	1,79	0,00
2339036	41-064-030-00092-004	101000 OLIVAR-SIN VARIEDAD	S	0,59	0,00

**Porcentaje de superficie determinada situada en zonas RAMSAR PUNTOS: 0,00 0.0%**

<u>REF.</u>	<u>REFERENCIA SIGPAC</u>	<u>CULTIVO DESCRIPCIÓN CULTIVO</u>	<u>S/R</u>	<u>SUP. COMPROM.</u> <u>(ha)</u>	<u>SUP. CUMPLE</u> <u>(ha)</u>
2339037	41-064-028-00012-007	101000 OLIVAR-SIN VARIEDAD	S	10,68	0,00
2339039	41-064-030-00037-002	101000 OLIVAR-SIN VARIEDAD	S	1,79	0,00
2339036	41-064-030-00092-004	101000 OLIVAR-SIN VARIEDAD	S	0,59	0,00

**Porcentaje de superficie determinada en zonas vulnerables a la contaminación por nitratos PUNTOS: 0,00 0.0%**

<u>REF.</u>	<u>REFERENCIA SIGPAC</u>	<u>CULTIVO DESCRIPCIÓN CULTIVO</u>	<u>S/R</u>	<u>SUP. COMPROM.</u> <u>(ha)</u>	<u>SUP. CUMPLE</u> <u>(ha)</u>
2339037	41-064-028-00012-007	101000 OLIVAR-SIN VARIEDAD	S	10,68	0,00
2339039	41-064-030-00037-002	101000 OLIVAR-SIN VARIEDAD	S	1,79	0,00
2339036	41-064-030-00092-004	101000 OLIVAR-SIN VARIEDAD	S	0,59	0,00

**Mayor pendiente media PUNTOS: 1,00 23.07%**

<u>REF.</u>	<u>REFERENCIA SIGPAC</u>	<u>CULTIVO DESCRIPCIÓN CULTIVO</u>	<u>S/R</u>	<u>PENDIENTE MEDIA (%)</u>	<u>SUP. COMPROM.</u> <u>(ha)</u>
2339037	41-064-028-00012-007	101000 OLIVAR-SIN VARIEDAD	S	23,09	10,68
2339039	41-064-030-00037-002	101000 OLIVAR-SIN VARIEDAD	S	23,74	1,79
2339036	41-064-030-00092-004	101000 OLIVAR-SIN VARIEDAD	S	20,74	0,59

**Porcentaje de superficie determinada en Red Natura 2000 PUNTOS: 0,00 0.0%**

<u>REF.</u>	<u>REFERENCIA SIGPAC</u>	<u>CULTIVO DESCRIPCIÓN CULTIVO</u>	<u>S/R</u>	<u>SUP. COMPROM.</u> <u>(ha)</u>	<u>SUP. CUMPLE</u> <u>(ha)</u>
2339037	41-064-028-00012-007	101000 OLIVAR-SIN VARIEDAD	S	10,68	0,00
2339039	41-064-030-00037-002	101000 OLIVAR-SIN VARIEDAD	S	1,79	0,00
2339036	41-064-030-00092-004	101000 OLIVAR-SIN VARIEDAD	S	0,59	0,00



<u>APELLIDOS Y NOMBRE / RAZÓN SOCIAL</u>	<u>NIF</u>	<u>EXPEDIENTE</u>	<u>SUP. COMPROMETIDA</u>		
			<u>(ha)</u>		
CEBALLOS ROMERO MANUEL	28533588H	8029683	10.19		
<b>RESOLUCIÓN</b>					
<b>ADMITIDO</b>					

**IMPORTE POR ANUALIDAD**

	<u>2015</u>	<u>2016</u>	<u>2017</u>	<u>2018</u>	<u>2019</u>
IMPORTE MÁXIMO SUBVENCIONABLE	1.163,09 €	1.163,09 €	1.163,09 €	1.163,09 €	1.163,09 €
IMPORTE MEDIO DE TRANSFERENCIA (€/ha)	114,14 €	114,14 €	114,14 €	114,14 €	114,14 €

**RECINTOS COMPROMETIDOS**

<u>REF.</u>	<u>REFERENCIA SIGPAC</u>	<u>CULTIVO</u>	<u>DESCRIPCIÓN CULTIVO</u>	<u>S/R</u>	<u>PEND. MEDIA (%)</u>	<u>SUP. DEC. ADMIN. (ha)</u>	<u>SUP. CERT. (ha)</u>	<u>SUP. CAMPO (ha)</u>	<u>SUP. COMPROM. (ha)</u>
3132404	41-064-027-00110-005	101000	OLIVAR-SIN VARIEDAD	S	23,31	2,14	2,17		2,14
3132408	41-064-021-00007-002	101000	OLIVAR-SIN VARIEDAD	S	52,77	1,46	1,46		1,46
3132411	41-064-021-00102-004	101000	OLIVAR-SIN VARIEDAD	S	21,38	6,59	6,88		6,59

**INCIDENCIAS****INCIDENCIA DESCRIPCIÓN**

80403	Explotación no inscrita en SIPEA (anexo I, Orden 26 mayo 2015) Ref:3132405 Recinto:41-064-027-00109-001 Cultivo:101000 OLIVAR-SIN VARIEDAD Secano Ref:3132412 Recinto:41-064-027-00110-016 Cultivo:101000 OLIVAR-SIN VARIEDAD Secano
-------	--

**RESUMEN CRITERIOS DE SELECCIÓN****10.1.12 Agricultura de montaña con orientación ecológica en olivar PUNTOS: 9,79**

	<b>PUNTOS</b>	
Solicitantes de la medida 11, específica para la conversión o mantenimiento en agricultura ecológica	3,00	S
Porcentaje de superficie determinada en zonas con limitaciones naturales u otras limitaciones específicas ubicadas en las zonas de montaña	0,00	0.0%
Porcentaje de superficie determinada situada en zonas RAMSAR	0,00	0.0%
Porcentaje de superficie determinada en zonas vulnerables a la contaminación por nitratos	0,00	0.0%
Mayor pendiente media	3,00	26.28%
Porcentaje de superficie determinada en Red Natura 2000	3,79	79.0%



**DETALLE CRITERIOS DE SELECCIÓN****10.1.12 Agricultura de montaña con orientación ecológica en olivar****PUNTOS: 9,79****Solicitantes de la medida 11, específica para la conversión o mantenimiento en agricultura ecológica****PUNTOS: 3,00 S****Porcentaje de superficie determinada en zonas con limitaciones naturales u otras limitaciones específicas ubicadas en las zonas de montaña****PUNTOS: 0,00 0.0%**

<u>REF.</u>	<u>REFERENCIA SIGPAC</u>	<u>CULTIVO</u>	<u>DESCRIPCIÓN CULTIVO</u>	<u>S/R</u>	<u>SUP. COMPROM.</u> <u>(ha)</u>	<u>SUP. CUMPLE</u> <u>(ha)</u>
3132408	41-064-021-00007-002	101000	OLIVAR-SIN VARIEDAD	S	1,46	0,00
3132411	41-064-021-00102-004	101000	OLIVAR-SIN VARIEDAD	S	6,59	0,00
3132404	41-064-027-00110-005	101000	OLIVAR-SIN VARIEDAD	S	2,14	0,00

**Porcentaje de superficie determinada situada en zonas RAMSAR****PUNTOS: 0,00 0.0%**

<u>REF.</u>	<u>REFERENCIA SIGPAC</u>	<u>CULTIVO</u>	<u>DESCRIPCIÓN CULTIVO</u>	<u>S/R</u>	<u>SUP. COMPROM.</u> <u>(ha)</u>	<u>SUP. CUMPLE</u> <u>(ha)</u>
3132408	41-064-021-00007-002	101000	OLIVAR-SIN VARIEDAD	S	1,46	0,00
3132411	41-064-021-00102-004	101000	OLIVAR-SIN VARIEDAD	S	6,59	0,00
3132404	41-064-027-00110-005	101000	OLIVAR-SIN VARIEDAD	S	2,14	0,00

**Porcentaje de superficie determinada en zonas vulnerables a la contaminación por nitratos****PUNTOS: 0,00 0.0%**

<u>REF.</u>	<u>REFERENCIA SIGPAC</u>	<u>CULTIVO</u>	<u>DESCRIPCIÓN CULTIVO</u>	<u>S/R</u>	<u>SUP. COMPROM.</u> <u>(ha)</u>	<u>SUP. CUMPLE</u> <u>(ha)</u>
3132408	41-064-021-00007-002	101000	OLIVAR-SIN VARIEDAD	S	1,46	0,00
3132411	41-064-021-00102-004	101000	OLIVAR-SIN VARIEDAD	S	6,59	0,00
3132404	41-064-027-00110-005	101000	OLIVAR-SIN VARIEDAD	S	2,14	0,00

**Mayor pendiente media****PUNTOS: 3,00 26.28%**

<u>REF.</u>	<u>REFERENCIA SIGPAC</u>	<u>CULTIVO</u>	<u>DESCRIPCIÓN CULTIVO</u>	<u>S/R</u>	<u>PENDIENTE MEDIA (%)</u>	<u>SUP. COMPROM.</u> <u>(ha)</u>
3132408	41-064-021-00007-002	101000	OLIVAR-SIN VARIEDAD	S	52,77	1,46
3132411	41-064-021-00102-004	101000	OLIVAR-SIN VARIEDAD	S	21,38	6,59
3132404	41-064-027-00110-005	101000	OLIVAR-SIN VARIEDAD	S	23,31	2,14

**Porcentaje de superficie determinada en Red Natura 2000****PUNTOS: 3,79 79.0%**

<u>REF.</u>	<u>REFERENCIA SIGPAC</u>	<u>CULTIVO</u>	<u>DESCRIPCIÓN CULTIVO</u>	<u>S/R</u>	<u>SUP. COMPROM.</u> <u>(ha)</u>	<u>SUP. CUMPLE</u> <u>(ha)</u>
3132408	41-064-021-00007-002	101000	OLIVAR-SIN VARIEDAD	S	1,46	1,46
3132411	41-064-021-00102-004	101000	OLIVAR-SIN VARIEDAD	S	6,59	6,59
3132404	41-064-027-00110-005	101000	OLIVAR-SIN VARIEDAD	S	2,14	0,00



<u>APELLIDOS Y NOMBRE / RAZÓN SOCIAL</u>		<u>NIF</u>	<u>EXPEDIENTE</u>	<u>SUP. COMPROMETIDA</u>				
				<u>(ha)</u>				
CHAPRESTO SANCHEZ JOSE		08411395L	8023953	14.08				
<b>RESOLUCIÓN</b>								
<b>ADMITIDO</b>								
<b>IMPORTE POR ANUALIDAD</b>								
		<b>2015</b>	<b>2016</b>	<b>2017</b>	<b>2018</b>	<b>2019</b>		
<b>IMPORTE MÁXIMO SUBVENCIONABLE</b>		1.607,09 €	1.607,09 €	1.607,09 €	1.607,09 €	1.607,09 €		
<b>IMPORTE MEDIO DE TRANSFERENCIA (€/ha)</b>		114,14 €	114,14 €	114,14 €	114,14 €	114,14 €		
<b>RECINTOS COMPROMETIDOS</b>								
<u>REF.</u>	<u>REFERENCIA SIGPAC</u>	<u>CULTIVO</u>	<u>DESCRIPCIÓN CULTIVO</u>	<u>PEND. MEDIA</u>	<u>SUP. DEC. ADMIN.</u>	<u>SUP. CERT.</u>	<u>SUP. CAMPO</u>	<u>SUP. COMPROM.</u>
				<u>S/R</u>	<u>(%)</u>	<u>(ha)</u>	<u>(ha)</u>	<u>(ha)</u>
2297321	41-033-035-00022-002	101000	OLIVAR-SIN VARIEDAD	S	32,33	14,08	14,08	14,08

### RESUMEN CRITERIOS DE SELECCIÓN

<b>10.1.12 Agricultura de montaña con orientación ecológica en olivar</b>		<b>PUNTOS: 14,00</b>	
		<b>PUNTOS</b>	
<b>Solicitantes de la medida 11, específica para la conversión o mantenimiento en agricultura ecológica</b>		3,00	S
<b>Porcentaje de superficie determinada en zonas con limitaciones naturales u otras limitaciones específicas ubicadas en las zonas de montaña</b>		4,00	100.0%
<b>Porcentaje de superficie determinada situada en zonas RAMSAR</b>		0,00	0.0%
<b>Porcentaje de superficie determinada en zonas vulnerables a la contaminación por nitratos</b>		0,00	0.0%
<b>Mayor pendiente media</b>		3,00	32.33%
<b>Porcentaje de superficie determinada en Red Natura 2000</b>		4,00	100.0%



**DETALLE CRITERIOS DE SELECCIÓN****10.1.12 Agricultura de montaña con orientación ecológica en olivar PUNTOS: 14,00**

<b>Solicitantes de la medida 11, específica para la conversión o mantenimiento en agricultura ecológica</b>						<b>PUNTOS:</b>	<b>3,00</b>	<b>S</b>
<b>Porcentaje de superficie determinada en zonas con limitaciones naturales u otras limitaciones específicas ubicadas en las zonas de montaña</b>						<b>PUNTOS:</b>	<b>4,00</b>	<b>100.0%</b>
<u>REF.</u>	<u>REFERENCIA SIGPAC</u>	<u>CULTIVO</u>	<u>DESCRIPCIÓN CULTIVO</u>	<u>S/R</u>		<u>SUP. COMPROM.</u> <u>(ha)</u>	<u>SUP. CUMPLE</u> <u>(ha)</u>	
2297321	41-033-035-00022-002	101000	OLIVAR-SIN VARIEDAD	S		14,08	14,08	
<b>Porcentaje de superficie determinada situada en zonas RAMSAR</b>						<b>PUNTOS:</b>	<b>0,00</b>	<b>0.0%</b>
<u>REF.</u>	<u>REFERENCIA SIGPAC</u>	<u>CULTIVO</u>	<u>DESCRIPCIÓN CULTIVO</u>	<u>S/R</u>		<u>SUP. COMPROM.</u> <u>(ha)</u>	<u>SUP. CUMPLE</u> <u>(ha)</u>	
2297321	41-033-035-00022-002	101000	OLIVAR-SIN VARIEDAD	S		14,08	0,00	
<b>Porcentaje de superficie determinada en zonas vulnerables a la contaminación por nitratos</b>						<b>PUNTOS:</b>	<b>0,00</b>	<b>0.0%</b>
<u>REF.</u>	<u>REFERENCIA SIGPAC</u>	<u>CULTIVO</u>	<u>DESCRIPCIÓN CULTIVO</u>	<u>S/R</u>		<u>SUP. COMPROM.</u> <u>(ha)</u>	<u>SUP. CUMPLE</u> <u>(ha)</u>	
2297321	41-033-035-00022-002	101000	OLIVAR-SIN VARIEDAD	S		14,08	0,00	
<b>Mayor pendiente media</b>						<b>PUNTOS:</b>	<b>3,00</b>	<b>32.33%</b>
<u>REF.</u>	<u>REFERENCIA SIGPAC</u>	<u>CULTIVO</u>	<u>DESCRIPCIÓN CULTIVO</u>	<u>S/R</u>	<u>PENDIENTE MEDIA (%)</u>	<u>SUP. COMPROM.</u> <u>(ha)</u>		
2297321	41-033-035-00022-002	101000	OLIVAR-SIN VARIEDAD	S	32,33	14,08		
<b>Porcentaje de superficie determinada en Red Natura 2000</b>						<b>PUNTOS:</b>	<b>4,00</b>	<b>100.0%</b>
<u>REF.</u>	<u>REFERENCIA SIGPAC</u>	<u>CULTIVO</u>	<u>DESCRIPCIÓN CULTIVO</u>	<u>S/R</u>		<u>SUP. COMPROM.</u> <u>(ha)</u>	<u>SUP. CUMPLE</u> <u>(ha)</u>	
2297321	41-033-035-00022-002	101000	OLIVAR-SIN VARIEDAD	S		14,08	14,08	



<u>APELLIDOS Y NOMBRE / RAZÓN SOCIAL</u>		<u>NIF</u>	<u>EXPEDIENTE</u>	<u>SUP. COMPROMETIDA</u>				
				<u>(ha)</u>				
CHAVERO NARANJO JOSE MANUEL		28351005D	8024589	21.82				
<b>RESOLUCIÓN</b>								
<b>ADMITIDO</b>								
<b>IMPORTE POR ANUALIDAD</b>								
		<b>2015</b>	<b>2016</b>	<b>2017</b>	<b>2018</b>	<b>2019</b>		
<b>IMPORTE MÁXIMO SUBVENCIONABLE</b>		2.490,53 €	2.490,53 €	2.490,53 €	2.490,53 €	2.490,53 €		
<b>IMPORTE MEDIO DE TRANSFERENCIA (€/ha)</b>		114,14 €	114,14 €	114,14 €	114,14 €	114,14 €		
<b>RECINTOS COMPROMETIDOS</b>								
<u>REF.</u>	<u>REFERENCIA SIGPAC</u>	<u>CULTIVO</u>	<u>DESCRIPCIÓN CULTIVO</u>	<u>PEND. MEDIA</u>	<u>SUP. DEC. ADMIN.</u>	<u>SUP. CERT.</u>	<u>SUP. CAMPO</u>	<u>SUP. COMPROM.</u>
				<u>S/R</u>	<u>(%)</u>	<u>(ha)</u>	<u>(ha)</u>	<u>(ha)</u>
3113006	41-033-033-00008-007	101000	OLIVAR-SIN VARIEDAD	S	23,36	21,82	21,82	21,82

### RESUMEN CRITERIOS DE SELECCIÓN

<b>10.1.12 Agricultura de montaña con orientación ecológica en olivar</b>		<b>PUNTOS: 12,00</b>	
		<b>PUNTOS</b>	
<b>Solicitantes de la medida 11, específica para la conversión o mantenimiento en agricultura ecológica</b>		3,00	S
<b>Porcentaje de superficie determinada en zonas con limitaciones naturales u otras limitaciones específicas ubicadas en las zonas de montaña</b>		4,00	100.0%
<b>Porcentaje de superficie determinada situada en zonas RAMSAR</b>		0,00	0.0%
<b>Porcentaje de superficie determinada en zonas vulnerables a la contaminación por nitratos</b>		0,00	0.0%
<b>Mayor pendiente media</b>		1,00	23.36%
<b>Porcentaje de superficie determinada en Red Natura 2000</b>		4,00	100.0%



**DETALLE CRITERIOS DE SELECCIÓN****10.1.12 Agricultura de montaña con orientación ecológica en olivar****PUNTOS: 12,00****Solicitantes de la medida 11, específica para la conversión o mantenimiento en agricultura ecológica****PUNTOS: 3,00 S****Porcentaje de superficie determinada en zonas con limitaciones naturales u otras limitaciones específicas ubicadas en las zonas de montaña****PUNTOS: 4,00 100.0%**

<u>REF.</u>	<u>REFERENCIA SIGPAC</u>	<u>CULTIVO</u>	<u>DESCRIPCIÓN CULTIVO</u>	<u>S/R</u>	<u>SUP. COMPROM. (ha)</u>	<u>SUP. CUMPLE (ha)</u>
3113006	41-033-033-00008-007	101000	OLIVAR-SIN VARIEDAD	S	21,82	21,82

**Porcentaje de superficie determinada situada en zonas RAMSAR****PUNTOS: 0,00 0.0%**

<u>REF.</u>	<u>REFERENCIA SIGPAC</u>	<u>CULTIVO</u>	<u>DESCRIPCIÓN CULTIVO</u>	<u>S/R</u>	<u>SUP. COMPROM. (ha)</u>	<u>SUP. CUMPLE (ha)</u>
3113006	41-033-033-00008-007	101000	OLIVAR-SIN VARIEDAD	S	21,82	0,00

**Porcentaje de superficie determinada en zonas vulnerables a la contaminación por nitratos****PUNTOS: 0,00 0.0%**

<u>REF.</u>	<u>REFERENCIA SIGPAC</u>	<u>CULTIVO</u>	<u>DESCRIPCIÓN CULTIVO</u>	<u>S/R</u>	<u>SUP. COMPROM. (ha)</u>	<u>SUP. CUMPLE (ha)</u>
3113006	41-033-033-00008-007	101000	OLIVAR-SIN VARIEDAD	S	21,82	0,00

**Mayor pendiente media****PUNTOS: 1,00 23.36%**

<u>REF.</u>	<u>REFERENCIA SIGPAC</u>	<u>CULTIVO</u>	<u>DESCRIPCIÓN CULTIVO</u>	<u>S/R</u>	<u>PENDIENTE MEDIA (%)</u>	<u>SUP. COMPROM. (ha)</u>
3113006	41-033-033-00008-007	101000	OLIVAR-SIN VARIEDAD	S	23,36	21,82

**Porcentaje de superficie determinada en Red Natura 2000****PUNTOS: 4,00 100.0%**

<u>REF.</u>	<u>REFERENCIA SIGPAC</u>	<u>CULTIVO</u>	<u>DESCRIPCIÓN CULTIVO</u>	<u>S/R</u>	<u>SUP. COMPROM. (ha)</u>	<u>SUP. CUMPLE (ha)</u>
3113006	41-033-033-00008-007	101000	OLIVAR-SIN VARIEDAD	S	21,82	21,82



<u>APELLIDOS Y NOMBRE / RAZÓN SOCIAL</u>		<u>NIF</u>	<u>EXPEDIENTE</u>	<u>SUP. COMPROMETIDA</u>				
				<u>(ha)</u>				
CHAVES MARTINEZ MIGUEL		29791280R	8017807	16.79				
<b>RESOLUCIÓN</b>								
<b>ADMITIDO</b>								
<b>IMPORTE POR ANUALIDAD</b>								
		<u>2015</u>	<u>2016</u>	<u>2017</u>	<u>2018</u>	<u>2019</u>		
IMPORTE MÁXIMO SUBVENCIONABLE		1.916,41 €	1.916,41 €	1.916,41 €	1.916,41 €	1.916,41 €		
IMPORTE MEDIO DE TRANSFERENCIA (€/ha)		114,14 €	114,14 €	114,14 €	114,14 €	114,14 €		
<b>RECINTOS COMPROMETIDOS</b>								
<u>REF.</u>	<u>REFERENCIA SIGPAC</u>	<u>CULTIVO</u>	<u>DESCRIPCIÓN CULTIVO</u>	<u>PEND. MEDIA</u>	<u>SUP. DEC. ADMIN.</u>	<u>SUP. CERT.</u>	<u>SUP. CAMPO</u>	<u>SUP. COMPROM.</u>
				<u>S/R</u>	<u>(%)</u>	<u>(ha)</u>	<u>(ha)</u>	<u>(ha)</u>
2398425	41-032-002-00105-001	101000	OLIVAR-SIN VARIEDAD	S	22,22	16,79	16,79	16,79

**RESUMEN CRITERIOS DE SELECCIÓN**

<b>10.1.12 Agricultura de montaña con orientación ecológica en olivar</b>		<b>PUNTOS: 12,00</b>	
		<u>PUNTOS</u>	
Solicitantes de la medida 11, específica para la conversión o mantenimiento en agricultura ecológica		3,00	S
Porcentaje de superficie determinada en zonas con limitaciones naturales u otras limitaciones específicas ubicadas en las zonas de montaña		4,00	100.0%
Porcentaje de superficie determinada situada en zonas RAMSAR		0,00	0.0%
Porcentaje de superficie determinada en zonas vulnerables a la contaminación por nitratos		0,00	0.0%
Mayor pendiente media		1,00	22.22%
Porcentaje de superficie determinada en Red Natura 2000		4,00	100.0%





**DETALLE CRITERIOS DE SELECCIÓN****10.1.12 Agricultura de montaña con orientación ecológica en olivar PUNTOS: 12,00**

<b>Solicitantes de la medida 11, específica para la conversión o mantenimiento en agricultura ecológica</b>						<b>PUNTOS:</b>	3,00	S
<b>Porcentaje de superficie determinada en zonas con limitaciones naturales u otras limitaciones específicas ubicadas en las zonas de montaña</b>						<b>PUNTOS:</b>	4,00	100.0%
<u>REF.</u>	<u>REFERENCIA SIGPAC</u>	<u>CULTIVO</u>	<u>DESCRIPCIÓN CULTIVO</u>	<u>S/R</u>	<u>SUP. COMPROM. (ha)</u>	<u>SUP. CUMPLE (ha)</u>		
2398425	41-032-002-00105-001	101000	OLIVAR-SIN VARIEDAD	S	16,79	16,79		
<b>Porcentaje de superficie determinada situada en zonas RAMSAR</b>						<b>PUNTOS:</b>	0,00	0.0%
<u>REF.</u>	<u>REFERENCIA SIGPAC</u>	<u>CULTIVO</u>	<u>DESCRIPCIÓN CULTIVO</u>	<u>S/R</u>	<u>SUP. COMPROM. (ha)</u>	<u>SUP. CUMPLE (ha)</u>		
2398425	41-032-002-00105-001	101000	OLIVAR-SIN VARIEDAD	S	16,79	0,00		
<b>Porcentaje de superficie determinada en zonas vulnerables a la contaminación por nitratos</b>						<b>PUNTOS:</b>	0,00	0.0%
<u>REF.</u>	<u>REFERENCIA SIGPAC</u>	<u>CULTIVO</u>	<u>DESCRIPCIÓN CULTIVO</u>	<u>S/R</u>	<u>SUP. COMPROM. (ha)</u>	<u>SUP. CUMPLE (ha)</u>		
2398425	41-032-002-00105-001	101000	OLIVAR-SIN VARIEDAD	S	16,79	0,00		
<b>Mayor pendiente media</b>						<b>PUNTOS:</b>	1,00	22.22%
<u>REF.</u>	<u>REFERENCIA SIGPAC</u>	<u>CULTIVO</u>	<u>DESCRIPCIÓN CULTIVO</u>	<u>S/R</u>	<u>PENDIENTE MEDIA (%)</u>	<u>SUP. COMPROM. (ha)</u>		
2398425	41-032-002-00105-001	101000	OLIVAR-SIN VARIEDAD	S	22,22	16,79		
<b>Porcentaje de superficie determinada en Red Natura 2000</b>						<b>PUNTOS:</b>	4,00	100.0%
<u>REF.</u>	<u>REFERENCIA SIGPAC</u>	<u>CULTIVO</u>	<u>DESCRIPCIÓN CULTIVO</u>	<u>S/R</u>	<u>SUP. COMPROM. (ha)</u>	<u>SUP. CUMPLE (ha)</u>		
2398425	41-032-002-00105-001	101000	OLIVAR-SIN VARIEDAD	S	16,79	16,79		



<u>APELLIDOS Y NOMBRE / RAZÓN SOCIAL</u>		<u>NIF</u>	<u>EXPEDIENTE</u>	<u>SUP. COMPROMETIDA</u>				
				<u>(ha)</u>				
CICORELLA .. LUCA		X0321453M	8015562	35.29				
<b>RESOLUCIÓN</b>								
<b>ADMITIDO</b>								
<b>IMPORTES POR ANUALIDAD</b>								
		<b>2015</b>	<b>2016</b>	<b>2017</b>	<b>2018</b>	<b>2019</b>		
<b>IMPORTE MÁXIMO SUBVENCIONABLE</b>		4.028,00 €	4.028,00 €	4.028,00 €	4.028,00 €	4.028,00 €		
<b>IMPORTE MEDIO DE TRANSFERENCIA (€/ha)</b>		114,14 €	114,14 €	114,14 €	114,14 €	114,14 €		
<b>RECINTOS COMPROMETIDOS</b>								
<u>REF.</u>	<u>REFERENCIA SIGPAC</u>	<u>CULTIVO</u>	<u>DESCRIPCIÓN CULTIVO</u>	<u>PEND. MEDIA</u>	<u>SUP. DEC. ADMIN.</u>	<u>SUP. CERT.</u>	<u>SUP. CAMPO</u>	<u>SUP. COMPROM.</u>
				<u>S/R</u>	<u>(%)</u>	<u>(ha)</u>	<u>(ha)</u>	<u>(ha)</u>
2293946	41-032-009-00208-005	101000	OLIVAR-SIN VARIEDAD	S	29,05	35,29	38,06	35,29

### RESUMEN CRITERIOS DE SELECCIÓN

<b>10.1.12 Agricultura de montaña con orientación ecológica en olivar</b>		<b>PUNTOS: 14,00</b>	
		<b>PUNTOS</b>	
Solicitantes de la medida 11, específica para la conversión o mantenimiento en agricultura ecológica		3,00	S
Porcentaje de superficie determinada en zonas con limitaciones naturales u otras limitaciones específicas ubicadas en las zonas de montaña		4,00	100.0%
Porcentaje de superficie determinada situada en zonas RAMSAR		0,00	0.0%
Porcentaje de superficie determinada en zonas vulnerables a la contaminación por nitratos		0,00	0.0%
Mayor pendiente media		3,00	29.05%
Porcentaje de superficie determinada en Red Natura 2000		4,00	100.0%



**DETALLE CRITERIOS DE SELECCIÓN****10.1.12 Agricultura de montaña con orientación ecológica en olivar****PUNTOS: 14,00****Solicitantes de la medida 11, específica para la conversión o mantenimiento en agricultura ecológica****PUNTOS: 3,00 S****Porcentaje de superficie determinada en zonas con limitaciones naturales u otras limitaciones específicas ubicadas en las zonas de montaña****PUNTOS: 4,00 100.0%**

<u>REF.</u>	<u>REFERENCIA SIGPAC</u>	<u>CULTIVO</u>	<u>DESCRIPCIÓN CULTIVO</u>	<u>S/R</u>	<u>SUP. COMPROM. (ha)</u>	<u>SUP. CUMPLE (ha)</u>
2293946	41-032-009-00208-005	101000	OLIVAR-SIN VARIEDAD	S	35,29	35,29

**Porcentaje de superficie determinada situada en zonas RAMSAR****PUNTOS: 0,00 0.0%**

<u>REF.</u>	<u>REFERENCIA SIGPAC</u>	<u>CULTIVO</u>	<u>DESCRIPCIÓN CULTIVO</u>	<u>S/R</u>	<u>SUP. COMPROM. (ha)</u>	<u>SUP. CUMPLE (ha)</u>
2293946	41-032-009-00208-005	101000	OLIVAR-SIN VARIEDAD	S	35,29	0,00

**Porcentaje de superficie determinada en zonas vulnerables a la contaminación por nitratos****PUNTOS: 0,00 0.0%**

<u>REF.</u>	<u>REFERENCIA SIGPAC</u>	<u>CULTIVO</u>	<u>DESCRIPCIÓN CULTIVO</u>	<u>S/R</u>	<u>SUP. COMPROM. (ha)</u>	<u>SUP. CUMPLE (ha)</u>
2293946	41-032-009-00208-005	101000	OLIVAR-SIN VARIEDAD	S	35,29	0,00

**Mayor pendiente media****PUNTOS: 3,00 29.05%**

<u>REF.</u>	<u>REFERENCIA SIGPAC</u>	<u>CULTIVO</u>	<u>DESCRIPCIÓN CULTIVO</u>	<u>S/R</u>	<u>PENDIENTE MEDIA (%)</u>	<u>SUP. COMPROM. (ha)</u>
2293946	41-032-009-00208-005	101000	OLIVAR-SIN VARIEDAD	S	29,05	35,29

**Porcentaje de superficie determinada en Red Natura 2000****PUNTOS: 4,00 100.0%**

<u>REF.</u>	<u>REFERENCIA SIGPAC</u>	<u>CULTIVO</u>	<u>DESCRIPCIÓN CULTIVO</u>	<u>S/R</u>	<u>SUP. COMPROM. (ha)</u>	<u>SUP. CUMPLE (ha)</u>
2293946	41-032-009-00208-005	101000	OLIVAR-SIN VARIEDAD	S	35,29	35,29



<u>APELLIDOS Y NOMBRE / RAZÓN SOCIAL</u>		<u>NIF</u>	<u>EXPEDIENTE</u>	<u>SUP. COMPROMETIDA</u>				
				<u>(ha)</u>				
CONDE MOLERO EDUARDO		28865216D	8027649	5.12				
<b>RESOLUCIÓN ADMITIDO</b>								
<b>IMPORTE POR ANUALIDAD</b>								
		<b>2015</b>	<b>2016</b>	<b>2017</b>	<b>2018</b>	<b>2019</b>		
IMPORTE MÁXIMO SUBVENCIONABLE		584,40 €	584,40 €	584,40 €	584,40 €	584,40 €		
IMPORTE MEDIO DE TRANSFERENCIA (€/ha)		114,14 €	114,14 €	114,14 €	114,14 €	114,14 €		
<b>RECINTOS COMPROMETIDOS</b>								
<u>REF.</u>	<u>REFERENCIA SIGPAC</u>	<u>CULTIVO</u>	<u>DESCRIPCIÓN CULTIVO</u>	<u>PEND. MEDIA</u>	<u>SUP. DEC. ADMIN.</u>	<u>SUP. CERT.</u>	<u>SUP. CAMPO</u>	<u>SUP. COMPROM.</u>
				<u>S/R</u>	<u>(%)</u>	<u>(ha)</u>	<u>(ha)</u>	<u>(ha)</u>
2317433	41-033-046-00035-004	101000	OLIVAR-SIN VARIEDAD	S	28,08	4,52	4,52	4,52
2317434	41-033-046-00035-003	101000	OLIVAR-SIN VARIEDAD	S	40,71	0,18	0,18	0,18
2317435	41-033-046-00001-005	101000	OLIVAR-SIN VARIEDAD	S	35,23	0,42	0,42	0,42

**RESUMEN CRITERIOS DE SELECCIÓN**

<b>10.1.12 Agricultura de montaña con orientación ecológica en olivar</b>		<b>PUNTOS: 14,00</b>	
		<b>PUNTOS</b>	
Solicitantes de la medida 11, específica para la conversión o mantenimiento en agricultura ecológica		3,00	S
Porcentaje de superficie determinada en zonas con limitaciones naturales u otras limitaciones específicas ubicadas en las zonas de montaña		4,00	100.0%
Porcentaje de superficie determinada situada en zonas RAMSAR		0,00	0.0%
Porcentaje de superficie determinada en zonas vulnerables a la contaminación por nitratos		0,00	0.0%
Mayor pendiente media		3,00	29.11%
Porcentaje de superficie determinada en Red Natura 2000		4,00	100.0%



**DETALLE CRITERIOS DE SELECCIÓN****10.1.12 Agricultura de montaña con orientación ecológica en olivar****PUNTOS:** 14,00**Solicitantes de la medida 11, específica para la conversión o mantenimiento en agricultura ecológica****PUNTOS:** 3,00 S**Porcentaje de superficie determinada en zonas con limitaciones naturales u otras limitaciones específicas ubicadas en las zonas de montaña****PUNTOS:** 4,00 100.0%

<u>REF.</u>	<u>REFERENCIA SIGPAC</u>	<u>CULTIVO DESCRIPCIÓN CULTIVO</u>	<u>S/R</u>	<u>SUP. COMPROM.</u> <u>(ha)</u>	<u>SUP. CUMPLE</u> <u>(ha)</u>
2317435	41-033-046-00001-005	101000 OLIVAR-SIN VARIEDAD	S	0,42	0,42
2317434	41-033-046-00035-003	101000 OLIVAR-SIN VARIEDAD	S	0,18	0,18
2317433	41-033-046-00035-004	101000 OLIVAR-SIN VARIEDAD	S	4,52	4,52

**Porcentaje de superficie determinada situada en zonas RAMSAR****PUNTOS:** 0,00 0.0%

<u>REF.</u>	<u>REFERENCIA SIGPAC</u>	<u>CULTIVO DESCRIPCIÓN CULTIVO</u>	<u>S/R</u>	<u>SUP. COMPROM.</u> <u>(ha)</u>	<u>SUP. CUMPLE</u> <u>(ha)</u>
2317435	41-033-046-00001-005	101000 OLIVAR-SIN VARIEDAD	S	0,42	0,00
2317434	41-033-046-00035-003	101000 OLIVAR-SIN VARIEDAD	S	0,18	0,00
2317433	41-033-046-00035-004	101000 OLIVAR-SIN VARIEDAD	S	4,52	0,00

**Porcentaje de superficie determinada en zonas vulnerables a la contaminación por nitratos****PUNTOS:** 0,00 0.0%

<u>REF.</u>	<u>REFERENCIA SIGPAC</u>	<u>CULTIVO DESCRIPCIÓN CULTIVO</u>	<u>S/R</u>	<u>SUP. COMPROM.</u> <u>(ha)</u>	<u>SUP. CUMPLE</u> <u>(ha)</u>
2317435	41-033-046-00001-005	101000 OLIVAR-SIN VARIEDAD	S	0,42	0,00
2317434	41-033-046-00035-003	101000 OLIVAR-SIN VARIEDAD	S	0,18	0,00
2317433	41-033-046-00035-004	101000 OLIVAR-SIN VARIEDAD	S	4,52	0,00

**Mayor pendiente media****PUNTOS:** 3,00 29.11%

<u>REF.</u>	<u>REFERENCIA SIGPAC</u>	<u>CULTIVO DESCRIPCIÓN CULTIVO</u>	<u>S/R</u>	<u>PENDIENTE MEDIA (%)</u>	<u>SUP. COMPROM.</u> <u>(ha)</u>
2317435	41-033-046-00001-005	101000 OLIVAR-SIN VARIEDAD	S	35,23	0,42
2317434	41-033-046-00035-003	101000 OLIVAR-SIN VARIEDAD	S	40,71	0,18
2317433	41-033-046-00035-004	101000 OLIVAR-SIN VARIEDAD	S	28,08	4,52

**Porcentaje de superficie determinada en Red Natura 2000****PUNTOS:** 4,00 100.0%

<u>REF.</u>	<u>REFERENCIA SIGPAC</u>	<u>CULTIVO DESCRIPCIÓN CULTIVO</u>	<u>S/R</u>	<u>SUP. COMPROM.</u> <u>(ha)</u>	<u>SUP. CUMPLE</u> <u>(ha)</u>
2317435	41-033-046-00001-005	101000 OLIVAR-SIN VARIEDAD	S	0,42	0,42
2317434	41-033-046-00035-003	101000 OLIVAR-SIN VARIEDAD	S	0,18	0,18
2317433	41-033-046-00035-004	101000 OLIVAR-SIN VARIEDAD	S	4,52	4,52



<u>APELLIDOS Y NOMBRE / RAZÓN SOCIAL</u>	<u>NIF</u>	<u>EXPEDIENTE</u>	<u>SUP. COMPROMETIDA (ha)</u>
CONTRERAS GUERRERO FRANCISCO	27745660R	8023814	10.24

**RESOLUCIÓN  
ADMITIDO**

**IMPORTE POR ANUALIDAD**

	<u>2015</u>	<u>2016</u>	<u>2017</u>	<u>2018</u>	<u>2019</u>
IMPORTE MÁXIMO SUBVENCIONABLE	1.168,79 €	1.168,79 €	1.168,79 €	1.168,79 €	1.168,79 €
IMPORTE MEDIO DE TRANSFERENCIA (€/ha)	114,14 €	114,14 €	114,14 €	114,14 €	114,14 €

**RECINTOS COMPROMETIDOS**

<u>REF.</u>	<u>REFERENCIA SIGPAC</u>	<u>CULTIVO</u>	<u>DESCRIPCIÓN CULTIVO</u>	<u>PEND. MEDIA</u>	<u>SUP. DEC. ADMIN.</u>	<u>SUP. CERT.</u>	<u>SUP. CAMPO</u>	<u>SUP. COMPROM.</u>
				<u>S/R</u>	<u>(%)</u>	<u>(ha)</u>	<u>(ha)</u>	<u>(ha)</u>
2296839	41-002-012-00230-002	101000	OLIVAR-SIN VARIEDAD	S	20,19	8,25	8,39	8,25
2296848	41-002-012-00244-004	101000	OLIVAR-SIN VARIEDAD	S	24,46	1,49	1,56	1,49
2296849	41-002-012-00245-001	101000	OLIVAR-SIN VARIEDAD	S	25,02	0,50	0,52	0,50

**RESUMEN CRITERIOS DE SELECCIÓN**

**10.1.12 Agricultura de montaña con orientación ecológica en olivar** PUNTOS: 12,00

	<u>PUNTOS</u>	
Solicitantes de la medida 11, específica para la conversión o mantenimiento en agricultura ecológica	3,00	S
Porcentaje de superficie determinada en zonas con limitaciones naturales u otras limitaciones específicas ubicadas en las zonas de montaña	4,00	100.0%
Porcentaje de superficie determinada situada en zonas RAMSAR	0,00	0.0%
Porcentaje de superficie determinada en zonas vulnerables a la contaminación por nitratos	0,00	0.0%
Mayor pendiente media	1,00	21.05%
Porcentaje de superficie determinada en Red Natura 2000	4,00	100.0%



**DETALLE CRITERIOS DE SELECCIÓN****10.1.12 Agricultura de montaña con orientación ecológica en olivar****PUNTOS:** 12,00**Solicitantes de la medida 11, específica para la conversión o mantenimiento en agricultura ecológica****PUNTOS:** 3,00 S**Porcentaje de superficie determinada en zonas con limitaciones naturales u otras limitaciones específicas ubicadas en las zonas de montaña****PUNTOS:** 4,00 100.0%

<u>REF.</u>	<u>REFERENCIA SIGPAC</u>	<u>CULTIVO</u>	<u>DESCRIPCIÓN CULTIVO</u>	<u>S/R</u>	<u>SUP.</u> <u>COMPROM.</u> <u>(ha)</u>	<u>SUP.</u> <u>CUMPLE</u> <u>(ha)</u>
2296839	41-002-012-00230-002	101000	OLIVAR-SIN VARIEDAD	S	8,25	8,25
2296848	41-002-012-00244-004	101000	OLIVAR-SIN VARIEDAD	S	1,49	1,49
2296849	41-002-012-00245-001	101000	OLIVAR-SIN VARIEDAD	S	0,50	0,50

**Porcentaje de superficie determinada situada en zonas RAMSAR****PUNTOS:** 0,00 0.0%

<u>REF.</u>	<u>REFERENCIA SIGPAC</u>	<u>CULTIVO</u>	<u>DESCRIPCIÓN CULTIVO</u>	<u>S/R</u>	<u>SUP.</u> <u>COMPROM.</u> <u>(ha)</u>	<u>SUP.</u> <u>CUMPLE</u> <u>(ha)</u>
2296839	41-002-012-00230-002	101000	OLIVAR-SIN VARIEDAD	S	8,25	0,00
2296848	41-002-012-00244-004	101000	OLIVAR-SIN VARIEDAD	S	1,49	0,00
2296849	41-002-012-00245-001	101000	OLIVAR-SIN VARIEDAD	S	0,50	0,00

**Porcentaje de superficie determinada en zonas vulnerables a la contaminación por nitratos****PUNTOS:** 0,00 0.0%

<u>REF.</u>	<u>REFERENCIA SIGPAC</u>	<u>CULTIVO</u>	<u>DESCRIPCIÓN CULTIVO</u>	<u>S/R</u>	<u>SUP.</u> <u>COMPROM.</u> <u>(ha)</u>	<u>SUP.</u> <u>CUMPLE</u> <u>(ha)</u>
2296839	41-002-012-00230-002	101000	OLIVAR-SIN VARIEDAD	S	8,25	0,00
2296848	41-002-012-00244-004	101000	OLIVAR-SIN VARIEDAD	S	1,49	0,00
2296849	41-002-012-00245-001	101000	OLIVAR-SIN VARIEDAD	S	0,50	0,00

**Mayor pendiente media****PUNTOS:** 1,00 21.05%

<u>REF.</u>	<u>REFERENCIA SIGPAC</u>	<u>CULTIVO</u>	<u>DESCRIPCIÓN CULTIVO</u>	<u>S/R</u>	<u>PENDIENTE</u> <u>MEDIA (%)</u>	<u>SUP.</u> <u>COMPROM.</u> <u>(ha)</u>
2296839	41-002-012-00230-002	101000	OLIVAR-SIN VARIEDAD	S	20,19	8,25
2296848	41-002-012-00244-004	101000	OLIVAR-SIN VARIEDAD	S	24,46	1,49
2296849	41-002-012-00245-001	101000	OLIVAR-SIN VARIEDAD	S	25,02	0,50

**Porcentaje de superficie determinada en Red Natura 2000****PUNTOS:** 4,00 100.0%

<u>REF.</u>	<u>REFERENCIA SIGPAC</u>	<u>CULTIVO</u>	<u>DESCRIPCIÓN CULTIVO</u>	<u>S/R</u>	<u>SUP.</u> <u>COMPROM.</u> <u>(ha)</u>	<u>SUP.</u> <u>CUMPLE</u> <u>(ha)</u>
2296839	41-002-012-00230-002	101000	OLIVAR-SIN VARIEDAD	S	8,25	8,25
2296848	41-002-012-00244-004	101000	OLIVAR-SIN VARIEDAD	S	1,49	1,49
2296849	41-002-012-00245-001	101000	OLIVAR-SIN VARIEDAD	S	0,50	0,50



<u>APELLIDOS Y NOMBRE / RAZÓN SOCIAL</u>		<u>NIF</u>	<u>EXPEDIENTE</u>	<u>SUP. COMPROMETIDA</u>				
				<u>(ha)</u>				
CONTRERAS GUERRERO MARIA JESUS		27810287K	8030450	2.05				
<b>RESOLUCIÓN</b>								
<b>ADMITIDO</b>								
<b>IMPORTE POR ANUALIDAD</b>								
		<u>2015</u>	<u>2016</u>	<u>2017</u>	<u>2018</u>	<u>2019</u>		
IMPORTE MÁXIMO SUBVENCIONABLE		233,99 €	233,99 €	233,99 €	233,99 €	233,99 €		
IMPORTE MEDIO DE TRANSFERENCIA (€/ha)		114,14 €	114,14 €	114,14 €	114,14 €	114,14 €		
<b>RECINTOS COMPROMETIDOS</b>								
<u>REF.</u>	<u>REFERENCIA SIGPAC</u>	<u>CULTIVO</u>	<u>DESCRIPCIÓN CULTIVO</u>	<u>PEND. MEDIA</u>	<u>SUP. DEC. ADMIN.</u>	<u>SUP. CERT.</u>	<u>SUP. CAMPO</u>	<u>SUP. COMPROM.</u>
				<u>S/R</u>	<u>(%)</u>	<u>(ha)</u>	<u>(ha)</u>	<u>(ha)</u>
3135466	41-002-010-00006-002	101000	OLIVAR-SIN VARIEDAD	S	29,90	2,05	2,05	2,05

**INCIDENCIAS****INCIDENCIA DESCRIPCIÓN**

80403 Explotación no inscrita en SIPEA (anexo I, Orden 26 mayo 2015)  
Ref:3135464 Recinto:41-002-010-00043-002 Cultivo:101000 OLIVAR-SIN VARIEDAD Secano

**RESUMEN CRITERIOS DE SELECCIÓN**

<b>10.1.12 Agricultura de montaña con orientación ecológica en olivar</b>		<b>PUNTOS: 10,00</b>	
		<b>PUNTOS</b>	
Solicitantes de la medida 11, específica para la conversión o mantenimiento en agricultura ecológica		3,00	S
Porcentaje de superficie determinada en zonas con limitaciones naturales u otras limitaciones específicas ubicadas en las zonas de montaña		4,00	100.0%
Porcentaje de superficie determinada situada en zonas RAMSAR		0,00	0.0%
Porcentaje de superficie determinada en zonas vulnerables a la contaminación por nitratos		0,00	0.0%
Mayor pendiente media		3,00	29.9%
Porcentaje de superficie determinada en Red Natura 2000		0,00	0.0%





**DETALLE CRITERIOS DE SELECCIÓN****10.1.12 Agricultura de montaña con orientación ecológica en olivar****PUNTOS: 10,00****Solicitantes de la medida 11, específica para la conversión o mantenimiento en agricultura ecológica****PUNTOS: 3,00 S****Porcentaje de superficie determinada en zonas con limitaciones naturales u otras limitaciones específicas ubicadas en las zonas de montaña****PUNTOS: 4,00 100.0%**

<u>REF.</u>	<u>REFERENCIA SIGPAC</u>	<u>CULTIVO DESCRIPCIÓN CULTIVO</u>	<u>S/R</u>	<u>SUP. COMPROM. (ha)</u>	<u>SUP. CUMPLE (ha)</u>
3135466	41-002-010-00006-002	101000 OLIVAR-SIN VARIEDAD	S	2,05	2,05

**Porcentaje de superficie determinada situada en zonas RAMSAR****PUNTOS: 0,00 0.0%**

<u>REF.</u>	<u>REFERENCIA SIGPAC</u>	<u>CULTIVO DESCRIPCIÓN CULTIVO</u>	<u>S/R</u>	<u>SUP. COMPROM. (ha)</u>	<u>SUP. CUMPLE (ha)</u>
3135466	41-002-010-00006-002	101000 OLIVAR-SIN VARIEDAD	S	2,05	0,00

**Porcentaje de superficie determinada en zonas vulnerables a la contaminación por nitratos****PUNTOS: 0,00 0.0%**

<u>REF.</u>	<u>REFERENCIA SIGPAC</u>	<u>CULTIVO DESCRIPCIÓN CULTIVO</u>	<u>S/R</u>	<u>SUP. COMPROM. (ha)</u>	<u>SUP. CUMPLE (ha)</u>
3135466	41-002-010-00006-002	101000 OLIVAR-SIN VARIEDAD	S	2,05	0,00

**Mayor pendiente media****PUNTOS: 3,00 29.9%**

<u>REF.</u>	<u>REFERENCIA SIGPAC</u>	<u>CULTIVO DESCRIPCIÓN CULTIVO</u>	<u>S/R</u>	<u>PENDIENTE MEDIA (%)</u>	<u>SUP. COMPROM. (ha)</u>
3135466	41-002-010-00006-002	101000 OLIVAR-SIN VARIEDAD	S	29,90	2,05

**Porcentaje de superficie determinada en Red Natura 2000****PUNTOS: 0,00 0.0%**

<u>REF.</u>	<u>REFERENCIA SIGPAC</u>	<u>CULTIVO DESCRIPCIÓN CULTIVO</u>	<u>S/R</u>	<u>SUP. COMPROM. (ha)</u>	<u>SUP. CUMPLE (ha)</u>
3135466	41-002-010-00006-002	101000 OLIVAR-SIN VARIEDAD	S	2,05	0,00



<u>APELLIDOS Y NOMBRE / RAZÓN SOCIAL</u>		<u>NIF</u>	<u>EXPEDIENTE</u>	<u>SUP. COMPROMETIDA</u>				
				<u>(ha)</u>				
CORNEJO CAMPOS ANTONIO		28389355H	8024965	21.71				
<b>RESOLUCIÓN</b>								
<b>ADMITIDO</b>								
<b>IMPORTE POR ANUALIDAD</b>								
		<b>2015</b>	<b>2016</b>	<b>2017</b>	<b>2018</b>	<b>2019</b>		
	<b>IMPORTE MÁXIMO SUBVENCIONABLE</b>	2.477,98 €	2.477,98 €	2.477,98 €	2.477,98 €	2.477,98 €		
	<b>IMPORTE MEDIO DE TRANSFERENCIA (€/ha)</b>	114,14 €	114,14 €	114,14 €	114,14 €	114,14 €		
<b>RECINTOS COMPROMETIDOS</b>								
<u>REF.</u>	<u>REFERENCIA SIGPAC</u>	<u>CULTIVO</u>	<u>DESCRIPCIÓN CULTIVO</u>	<u>PEND. MEDIA</u>	<u>SUP. DEC. ADMIN.</u>	<u>SUP. CERT.</u>	<u>SUP. CAMPO</u>	<u>SUP. COMPROM.</u>
				<u>S/R</u>	<u>(%)</u>	<u>(ha)</u>	<u>(ha)</u>	<u>(ha)</u>
2304418	41-055-018-00008-001	101000	OLIVAR-SIN VARIEDAD	S	20,15	16,55	48,57	16,55
2304419	41-055-018-00017-001	101000	OLIVAR-SIN VARIEDAD	S	22,08	5,16	5,16	5,16

### RESUMEN CRITERIOS DE SELECCIÓN

<b>10.1.12 Agricultura de montaña con orientación ecológica en olivar</b>		<b>PUNTOS: 8,00</b>	
		<b>PUNTOS</b>	
Solicitantes de la medida 11, específica para la conversión o mantenimiento en agricultura ecológica		3,00	S
Porcentaje de superficie determinada en zonas con limitaciones naturales u otras limitaciones específicas ubicadas en las zonas de montaña		0,00	0.0%
Porcentaje de superficie determinada situada en zonas RAMSAR		0,00	0.0%
Porcentaje de superficie determinada en zonas vulnerables a la contaminación por nitratos		4,00	100.0%
Mayor pendiente media		1,00	20.61%
Porcentaje de superficie determinada en Red Natura 2000		0,00	0.0%



**DETALLE CRITERIOS DE SELECCIÓN****10.1.12 Agricultura de montaña con orientación ecológica en olivar PUNTOS: 8,00****Solicitantes de la medida 11, específica para la conversión o mantenimiento en agricultura ecológica PUNTOS: 3,00 S****Porcentaje de superficie determinada en zonas con limitaciones naturales u otras limitaciones específicas ubicadas en las zonas de montaña PUNTOS: 0,00 0.0%**

<u>REF.</u>	<u>REFERENCIA SIGPAC</u>	<u>CULTIVO</u>	<u>DESCRIPCIÓN CULTIVO</u>	<u>S/R</u>	<u>SUP. COMPROM.</u> <u>(ha)</u>	<u>SUP. CUMPLE</u> <u>(ha)</u>
2304418	41-055-018-00008-001	101000	OLIVAR-SIN VARIEDAD	S	16,55	0,00
2304419	41-055-018-00017-001	101000	OLIVAR-SIN VARIEDAD	S	5,16	0,00

**Porcentaje de superficie determinada situada en zonas RAMSAR PUNTOS: 0,00 0.0%**

<u>REF.</u>	<u>REFERENCIA SIGPAC</u>	<u>CULTIVO</u>	<u>DESCRIPCIÓN CULTIVO</u>	<u>S/R</u>	<u>SUP. COMPROM.</u> <u>(ha)</u>	<u>SUP. CUMPLE</u> <u>(ha)</u>
2304418	41-055-018-00008-001	101000	OLIVAR-SIN VARIEDAD	S	16,55	0,00
2304419	41-055-018-00017-001	101000	OLIVAR-SIN VARIEDAD	S	5,16	0,00

**Porcentaje de superficie determinada en zonas vulnerables a la contaminación por nitratos PUNTOS: 4,00 100.0%**

<u>REF.</u>	<u>REFERENCIA SIGPAC</u>	<u>CULTIVO</u>	<u>DESCRIPCIÓN CULTIVO</u>	<u>S/R</u>	<u>SUP. COMPROM.</u> <u>(ha)</u>	<u>SUP. CUMPLE</u> <u>(ha)</u>
2304418	41-055-018-00008-001	101000	OLIVAR-SIN VARIEDAD	S	16,55	16,55
2304419	41-055-018-00017-001	101000	OLIVAR-SIN VARIEDAD	S	5,16	5,16

**Mayor pendiente media PUNTOS: 1,00 20.61%**

<u>REF.</u>	<u>REFERENCIA SIGPAC</u>	<u>CULTIVO</u>	<u>DESCRIPCIÓN CULTIVO</u>	<u>S/R</u>	<u>PENDIENTE MEDIA (%)</u>	<u>SUP. COMPROM.</u> <u>(ha)</u>
2304418	41-055-018-00008-001	101000	OLIVAR-SIN VARIEDAD	S	20,15	16,55
2304419	41-055-018-00017-001	101000	OLIVAR-SIN VARIEDAD	S	22,08	5,16

**Porcentaje de superficie determinada en Red Natura 2000 PUNTOS: 0,00 0.0%**

<u>REF.</u>	<u>REFERENCIA SIGPAC</u>	<u>CULTIVO</u>	<u>DESCRIPCIÓN CULTIVO</u>	<u>S/R</u>	<u>SUP. COMPROM.</u> <u>(ha)</u>	<u>SUP. CUMPLE</u> <u>(ha)</u>
2304418	41-055-018-00008-001	101000	OLIVAR-SIN VARIEDAD	S	16,55	0,00
2304419	41-055-018-00017-001	101000	OLIVAR-SIN VARIEDAD	S	5,16	0,00



<u>APELLIDOS Y NOMBRE / RAZÓN SOCIAL</u>		<u>NIF</u>	<u>EXPEDIENTE</u>	<u>SUP. COMPROMETIDA</u>				
				<u>(ha)</u>				
CORNEJO WELLINGER FRANCISCO		47210204J	8023169	3.94				
<b>RESOLUCIÓN</b>								
<b>ADMITIDO</b>								
<b>IMPORTE POR ANUALIDAD</b>								
		<b>2015</b>	<b>2016</b>	<b>2017</b>	<b>2018</b>	<b>2019</b>		
<b>IMPORTE MÁXIMO SUBVENCIONABLE</b>		449,71 €	449,71 €	449,71 €	449,71 €	449,71 €		
<b>IMPORTE MEDIO DE TRANSFERENCIA (€/ha)</b>		114,14 €	114,14 €	114,14 €	114,14 €	114,14 €		
<b>RECINTOS COMPROMETIDOS</b>								
<u>REF.</u>	<u>REFERENCIA SIGPAC</u>	<u>CULTIVO</u>	<u>DESCRIPCIÓN CULTIVO</u>	<u>PEND. MEDIA</u>	<u>SUP. DEC. ADMIN.</u>	<u>SUP. CERT.</u>	<u>SUP. CAMPO</u>	<u>SUP. COMPROM.</u>
				<u>S/R</u>	<u>(%)</u>	<u>(ha)</u>	<u>(ha)</u>	<u>(ha)</u>
2292460	41-055-017-00003-001	101000	OLIVAR-SIN VARIEDAD	S	20,29	3,94	3,94	3,94

### RESUMEN CRITERIOS DE SELECCIÓN

<b>10.1.12 Agricultura de montaña con orientación ecológica en olivar</b>		<b>PUNTOS: 8,00</b>	
		<b>PUNTOS</b>	
<b>Solicitantes de la medida 11, específica para la conversión o mantenimiento en agricultura ecológica</b>		3,00	S
<b>Porcentaje de superficie determinada en zonas con limitaciones naturales u otras limitaciones específicas ubicadas en las zonas de montaña</b>		0,00	0.0%
<b>Porcentaje de superficie determinada situada en zonas RAMSAR</b>		0,00	0.0%
<b>Porcentaje de superficie determinada en zonas vulnerables a la contaminación por nitratos</b>		4,00	100.0%
<b>Mayor pendiente media</b>		1,00	20.29%
<b>Porcentaje de superficie determinada en Red Natura 2000</b>		0,00	0.0%



**DETALLE CRITERIOS DE SELECCIÓN****10.1.12 Agricultura de montaña con orientación ecológica en olivar PUNTOS: 8,00****Solicitantes de la medida 11, específica para la conversión o mantenimiento en agricultura ecológica PUNTOS: 3,00 S****Porcentaje de superficie determinada en zonas con limitaciones naturales u otras limitaciones específicas ubicadas en las zonas de montaña PUNTOS: 0,00 0.0%**

<u>REF.</u>	<u>REFERENCIA SIGPAC</u>	<u>CULTIVO</u>	<u>DESCRIPCIÓN CULTIVO</u>	<u>S/R</u>	<u>SUP. COMPROM.</u> <u>(ha)</u>	<u>SUP. CUMPLE</u> <u>(ha)</u>
2292460	41-055-017-00003-001	101000	OLIVAR-SIN VARIEDAD	S	3,94	0,00

**Porcentaje de superficie determinada situada en zonas RAMSAR PUNTOS: 0,00 0.0%**

<u>REF.</u>	<u>REFERENCIA SIGPAC</u>	<u>CULTIVO</u>	<u>DESCRIPCIÓN CULTIVO</u>	<u>S/R</u>	<u>SUP. COMPROM.</u> <u>(ha)</u>	<u>SUP. CUMPLE</u> <u>(ha)</u>
2292460	41-055-017-00003-001	101000	OLIVAR-SIN VARIEDAD	S	3,94	0,00

**Porcentaje de superficie determinada en zonas vulnerables a la contaminación por nitratos PUNTOS: 4,00 100.0%**

<u>REF.</u>	<u>REFERENCIA SIGPAC</u>	<u>CULTIVO</u>	<u>DESCRIPCIÓN CULTIVO</u>	<u>S/R</u>	<u>SUP. COMPROM.</u> <u>(ha)</u>	<u>SUP. CUMPLE</u> <u>(ha)</u>
2292460	41-055-017-00003-001	101000	OLIVAR-SIN VARIEDAD	S	3,94	3,94

**Mayor pendiente media PUNTOS: 1,00 20.29%**

<u>REF.</u>	<u>REFERENCIA SIGPAC</u>	<u>CULTIVO</u>	<u>DESCRIPCIÓN CULTIVO</u>	<u>S/R</u>	<u>PENDIENTE MEDIA (%)</u>	<u>SUP. COMPROM.</u> <u>(ha)</u>
2292460	41-055-017-00003-001	101000	OLIVAR-SIN VARIEDAD	S	20,29	3,94

**Porcentaje de superficie determinada en Red Natura 2000 PUNTOS: 0,00 0.0%**

<u>REF.</u>	<u>REFERENCIA SIGPAC</u>	<u>CULTIVO</u>	<u>DESCRIPCIÓN CULTIVO</u>	<u>S/R</u>	<u>SUP. COMPROM.</u> <u>(ha)</u>	<u>SUP. CUMPLE</u> <u>(ha)</u>
2292460	41-055-017-00003-001	101000	OLIVAR-SIN VARIEDAD	S	3,94	0,00



				<b>SUP. COMPROMETIDA</b>					
<b>APELLIDOS Y NOMBRE / RAZÓN SOCIAL</b>				<b>NIF</b>	<b>EXPEDIENTE</b>	<b>(ha)</b>			
CORNELLO PALACIOS FERNANDO MIGUEL				28518052F	8018402	10.72			
<b>RESOLUCIÓN</b>									
<b>ADMITIDO</b>									
<b>IMPORTE POR ANUALIDAD</b>									
				<b>2015</b>	<b>2016</b>	<b>2017</b>	<b>2018</b>	<b>2019</b>	
<b>IMPORTE MÁXIMO SUBVENCIONABLE</b>				1.223,58 €	1.223,58 €	1.223,58 €	1.223,58 €	1.223,58 €	
<b>IMPORTE MEDIO DE TRANSFERENCIA (€/ha)</b>				114,14 €	114,14 €	114,14 €	114,14 €	114,14 €	
<b>RECINTOS COMPROMETIDOS</b>									
<b>REF.</b>	<b>REFERENCIA SIGPAC</b>	<b>CULTIVO</b>	<b>DESCRIPCIÓN CULTIVO</b>	<b>S/R</b>	<b>PEND. MEDIA (%)</b>	<b>SUP. DEC. ADMIN. (ha)</b>	<b>SUP. CERT. (ha)</b>	<b>SUP. CAMPO (ha)</b>	<b>SUP. COMPROM. (ha)</b>
3103094	41-032-007-00042-011	101000	OLIVAR-SIN VARIEDAD	S	25,46	0,12	0,12		0,12
3103095	41-032-007-00039-007	101000	OLIVAR-SIN VARIEDAD	S	21,88	0,06	0,06		0,06
3103096	41-032-007-00040-003	101000	OLIVAR-SIN VARIEDAD	S	29,58	0,42	0,42		0,42
3103100	41-032-007-00039-005	101000	OLIVAR-SIN VARIEDAD	S	26,49	0,02	0,02		0,02
3103101	41-032-007-00042-012	101000	OLIVAR-SIN VARIEDAD	S	29,33	0,13	0,13		0,13
3103102	41-032-007-00039-010	101000	OLIVAR-SIN VARIEDAD	S	39,31	0,10	0,10		0,10
3103104	41-032-007-00042-005	101000	OLIVAR-SIN VARIEDAD	S	24,01	1,34	1,34		1,34
3103105	41-032-007-00042-004	101000	OLIVAR-SIN VARIEDAD	S	41,14	0,09	0,09		0,09
3103106	41-032-007-00047-001	101000	OLIVAR-SIN VARIEDAD	S	20,16	6,59	6,59		6,59
3103107	41-032-007-00039-008	101000	OLIVAR-SIN VARIEDAD	S	38,64	0,09	0,09		0,09
3103108	41-032-007-00042-003	101000	OLIVAR-SIN VARIEDAD	S	20,73	1,76	1,76		1,76

**RESUMEN CRITERIOS DE SELECCIÓN****10.1.12 Agricultura de montaña con orientación ecológica en olivar****PUNTOS: 12,00**

	<b>PUNTOS</b>	
<b>Solicitantes de la medida 11, específica para la conversión o mantenimiento en agricultura ecológica</b>	3,00	S
<b>Porcentaje de superficie determinada en zonas con limitaciones naturales u otras limitaciones específicas ubicadas en las zonas de montaña</b>	4,00	100.0%
<b>Porcentaje de superficie determinada situada en zonas RAMSAR</b>	0,00	0.0%
<b>Porcentaje de superficie determinada en zonas vulnerables a la contaminación por nitratos</b>	0,00	0.0%
<b>Mayor pendiente media</b>	1,00	21.8%
<b>Porcentaje de superficie determinada en Red Natura 2000</b>	4,00	100.0%



**DETALLE CRITERIOS DE SELECCIÓN****10.1.12 Agricultura de montaña con orientación ecológica en olivar****PUNTOS:** 12,00**Solicitantes de la medida 11, específica para la conversión o mantenimiento en agricultura ecológica****PUNTOS:** 3,00 S**Porcentaje de superficie determinada en zonas con limitaciones naturales u otras limitaciones específicas ubicadas en las zonas de montaña****PUNTOS:** 4,00 100.0%

<u>REF.</u>	<u>REFERENCIA SIGPAC</u>	<u>CULTIVO DESCRIPCIÓN CULTIVO</u>	<u>S/R</u>	<u>SUP. COMPROM.</u> <u>(ha)</u>	<u>SUP. CUMPLE</u> <u>(ha)</u>
3103100	41-032-007-00039-005	101000 OLIVAR-SIN VARIEDAD	S	0,02	0,02
3103095	41-032-007-00039-007	101000 OLIVAR-SIN VARIEDAD	S	0,06	0,06
3103107	41-032-007-00039-008	101000 OLIVAR-SIN VARIEDAD	S	0,09	0,09
3103102	41-032-007-00039-010	101000 OLIVAR-SIN VARIEDAD	S	0,10	0,10
3103096	41-032-007-00040-003	101000 OLIVAR-SIN VARIEDAD	S	0,42	0,42
3103108	41-032-007-00042-003	101000 OLIVAR-SIN VARIEDAD	S	1,76	1,76
3103105	41-032-007-00042-004	101000 OLIVAR-SIN VARIEDAD	S	0,09	0,09
3103104	41-032-007-00042-005	101000 OLIVAR-SIN VARIEDAD	S	1,34	1,34
3103094	41-032-007-00042-011	101000 OLIVAR-SIN VARIEDAD	S	0,12	0,12
3103101	41-032-007-00042-012	101000 OLIVAR-SIN VARIEDAD	S	0,13	0,13
3103106	41-032-007-00047-001	101000 OLIVAR-SIN VARIEDAD	S	6,59	6,59

**Porcentaje de superficie determinada situada en zonas RAMSAR****PUNTOS:** 0,00 0.0%

<u>REF.</u>	<u>REFERENCIA SIGPAC</u>	<u>CULTIVO DESCRIPCIÓN CULTIVO</u>	<u>S/R</u>	<u>SUP. COMPROM.</u> <u>(ha)</u>	<u>SUP. CUMPLE</u> <u>(ha)</u>
3103100	41-032-007-00039-005	101000 OLIVAR-SIN VARIEDAD	S	0,02	0,00
3103095	41-032-007-00039-007	101000 OLIVAR-SIN VARIEDAD	S	0,06	0,00
3103107	41-032-007-00039-008	101000 OLIVAR-SIN VARIEDAD	S	0,09	0,00
3103102	41-032-007-00039-010	101000 OLIVAR-SIN VARIEDAD	S	0,10	0,00
3103096	41-032-007-00040-003	101000 OLIVAR-SIN VARIEDAD	S	0,42	0,00
3103108	41-032-007-00042-003	101000 OLIVAR-SIN VARIEDAD	S	1,76	0,00
3103105	41-032-007-00042-004	101000 OLIVAR-SIN VARIEDAD	S	0,09	0,00
3103104	41-032-007-00042-005	101000 OLIVAR-SIN VARIEDAD	S	1,34	0,00
3103094	41-032-007-00042-011	101000 OLIVAR-SIN VARIEDAD	S	0,12	0,00
3103101	41-032-007-00042-012	101000 OLIVAR-SIN VARIEDAD	S	0,13	0,00
3103106	41-032-007-00047-001	101000 OLIVAR-SIN VARIEDAD	S	6,59	0,00

**Porcentaje de superficie determinada en zonas vulnerables a la contaminación por nitratos****PUNTOS:** 0,00 0.0%

<u>REF.</u>	<u>REFERENCIA SIGPAC</u>	<u>CULTIVO DESCRIPCIÓN CULTIVO</u>	<u>S/R</u>	<u>SUP. COMPROM.</u> <u>(ha)</u>	<u>SUP. CUMPLE</u> <u>(ha)</u>
3103100	41-032-007-00039-005	101000 OLIVAR-SIN VARIEDAD	S	0,02	0,00
3103095	41-032-007-00039-007	101000 OLIVAR-SIN VARIEDAD	S	0,06	0,00
3103107	41-032-007-00039-008	101000 OLIVAR-SIN VARIEDAD	S	0,09	0,00
3103102	41-032-007-00039-010	101000 OLIVAR-SIN VARIEDAD	S	0,10	0,00
3103096	41-032-007-00040-003	101000 OLIVAR-SIN VARIEDAD	S	0,42	0,00
3103108	41-032-007-00042-003	101000 OLIVAR-SIN VARIEDAD	S	1,76	0,00
3103105	41-032-007-00042-004	101000 OLIVAR-SIN VARIEDAD	S	0,09	0,00
3103104	41-032-007-00042-005	101000 OLIVAR-SIN VARIEDAD	S	1,34	0,00
3103094	41-032-007-00042-011	101000 OLIVAR-SIN VARIEDAD	S	0,12	0,00
3103101	41-032-007-00042-012	101000 OLIVAR-SIN VARIEDAD	S	0,13	0,00
3103106	41-032-007-00047-001	101000 OLIVAR-SIN VARIEDAD	S	6,59	0,00

**Mayor pendiente media****PUNTOS:** 1,00 21.8%

<u>REF.</u>	<u>REFERENCIA SIGPAC</u>	<u>CULTIVO DESCRIPCIÓN CULTIVO</u>	<u>S/R</u>	<u>PENDIENTE MEDIA (%)</u>	<u>SUP. COMPROM.</u> <u>(ha)</u>
-------------	--------------------------	------------------------------------	------------	----------------------------	-------------------------------------

REF.	REFERENCIA SIGPAC	CULTIVO	DESCRIPCIÓN CULTIVO	S/R	PENDIENTE	SUP.
					MEDIA (%)	COMPROM.
					(ha)	(ha)
3103100	41-032-007-00039-005	101000	OLIVAR-SIN VARIEDAD	S	26,49	0,02
3103095	41-032-007-00039-007	101000	OLIVAR-SIN VARIEDAD	S	21,88	0,06
3103107	41-032-007-00039-008	101000	OLIVAR-SIN VARIEDAD	S	38,64	0,09
3103102	41-032-007-00039-010	101000	OLIVAR-SIN VARIEDAD	S	39,31	0,10
3103096	41-032-007-00040-003	101000	OLIVAR-SIN VARIEDAD	S	29,58	0,42
3103108	41-032-007-00042-003	101000	OLIVAR-SIN VARIEDAD	S	20,73	1,76
3103105	41-032-007-00042-004	101000	OLIVAR-SIN VARIEDAD	S	41,14	0,09
3103104	41-032-007-00042-005	101000	OLIVAR-SIN VARIEDAD	S	24,01	1,34
3103094	41-032-007-00042-011	101000	OLIVAR-SIN VARIEDAD	S	25,46	0,12
3103101	41-032-007-00042-012	101000	OLIVAR-SIN VARIEDAD	S	29,33	0,13
3103106	41-032-007-00047-001	101000	OLIVAR-SIN VARIEDAD	S	20,16	6,59

## Porcentaje de superficie determinada en Red Natura 2000

PUNTOS: 4,00 100.0%

REF.	REFERENCIA SIGPAC	CULTIVO	DESCRIPCIÓN CULTIVO	S/R	SUP.	SUP.
					COMPROM.	CUMPLE
					(ha)	(ha)
3103100	41-032-007-00039-005	101000	OLIVAR-SIN VARIEDAD	S	0,02	0,02
3103095	41-032-007-00039-007	101000	OLIVAR-SIN VARIEDAD	S	0,06	0,06
3103107	41-032-007-00039-008	101000	OLIVAR-SIN VARIEDAD	S	0,09	0,09
3103102	41-032-007-00039-010	101000	OLIVAR-SIN VARIEDAD	S	0,10	0,10
3103096	41-032-007-00040-003	101000	OLIVAR-SIN VARIEDAD	S	0,42	0,42
3103108	41-032-007-00042-003	101000	OLIVAR-SIN VARIEDAD	S	1,76	1,76
3103105	41-032-007-00042-004	101000	OLIVAR-SIN VARIEDAD	S	0,09	0,09
3103104	41-032-007-00042-005	101000	OLIVAR-SIN VARIEDAD	S	1,34	1,34
3103094	41-032-007-00042-011	101000	OLIVAR-SIN VARIEDAD	S	0,12	0,12
3103101	41-032-007-00042-012	101000	OLIVAR-SIN VARIEDAD	S	0,13	0,13
3103106	41-032-007-00047-001	101000	OLIVAR-SIN VARIEDAD	S	6,59	6,59





<u>APELLIDOS Y NOMBRE / RAZÓN SOCIAL</u>		<u>NIF</u>	<u>EXPEDIENTE</u>	<u>SUP. COMPROMETIDA</u>				
				<u>(ha)</u>				
CORONEL LASIDA JOAQUIN MARIA		52268362B	8024018	38.44				
<b>RESOLUCIÓN</b>								
<b>ADMITIDO</b>								
<b>IMPORTE POR ANUALIDAD</b>								
		<u>2015</u>	<u>2016</u>	<u>2017</u>	<u>2018</u>	<u>2019</u>		
IMPORTE MÁXIMO SUBVENCIONABLE		4.387,54 €	4.387,54 €	4.387,54 €	4.387,54 €	4.387,54 €		
IMPORTE MEDIO DE TRANSFERENCIA (€/ha)		114,14 €	114,14 €	114,14 €	114,14 €	114,14 €		
<b>RECINTOS COMPROMETIDOS</b>								
<u>REF.</u>	<u>REFERENCIA SIGPAC</u>	<u>CULTIVO</u>	<u>DESCRIPCIÓN CULTIVO</u>	<u>PEND. MEDIA</u>	<u>SUP. DEC. ADMIN.</u>	<u>SUP. CERT.</u>	<u>SUP. CAMPO</u>	<u>SUP. COMPROM.</u>
				<u>S/R</u>	<u>(%)</u>	<u>(ha)</u>	<u>(ha)</u>	<u>(ha)</u>
3282667	41-055-006-00002-023	101000	OLIVAR-SIN VARIEDAD	S	26,49	38,44	62,34	38,44

**RESUMEN CRITERIOS DE SELECCIÓN**

<b>10.1.12 Agricultura de montaña con orientación ecológica en olivar</b>		<b>PUNTOS: 10,00</b>	
		<u>PUNTOS</u>	
Solicitantes de la medida 11, específica para la conversión o mantenimiento en agricultura ecológica		3,00	S
Porcentaje de superficie determinada en zonas con limitaciones naturales u otras limitaciones específicas ubicadas en las zonas de montaña		0,00	0.0%
Porcentaje de superficie determinada situada en zonas RAMSAR		0,00	0.0%
Porcentaje de superficie determinada en zonas vulnerables a la contaminación por nitratos		4,00	100.0%
Mayor pendiente media		3,00	26.49%
Porcentaje de superficie determinada en Red Natura 2000		0,00	0.0%



**DETALLE CRITERIOS DE SELECCIÓN****10.1.12 Agricultura de montaña con orientación ecológica en olivar PUNTOS: 10,00****Solicitantes de la medida 11, específica para la conversión o mantenimiento en agricultura ecológica PUNTOS: 3,00 S****Porcentaje de superficie determinada en zonas con limitaciones naturales u otras limitaciones específicas ubicadas en las zonas de montaña PUNTOS: 0,00 0.0%**

<u>REF.</u>	<u>REFERENCIA SIGPAC</u>	<u>CULTIVO</u>	<u>DESCRIPCIÓN CULTIVO</u>	<u>S/R</u>	<u>SUP. COMPROM.</u> <u>(ha)</u>	<u>SUP. CUMPLE</u> <u>(ha)</u>
3282667	41-055-006-00002-023	101000	OLIVAR-SIN VARIEDAD	S	38,44	0,00

**Porcentaje de superficie determinada situada en zonas RAMSAR PUNTOS: 0,00 0.0%**

<u>REF.</u>	<u>REFERENCIA SIGPAC</u>	<u>CULTIVO</u>	<u>DESCRIPCIÓN CULTIVO</u>	<u>S/R</u>	<u>SUP. COMPROM.</u> <u>(ha)</u>	<u>SUP. CUMPLE</u> <u>(ha)</u>
3282667	41-055-006-00002-023	101000	OLIVAR-SIN VARIEDAD	S	38,44	0,00

**Porcentaje de superficie determinada en zonas vulnerables a la contaminación por nitratos PUNTOS: 4,00 100.0%**

<u>REF.</u>	<u>REFERENCIA SIGPAC</u>	<u>CULTIVO</u>	<u>DESCRIPCIÓN CULTIVO</u>	<u>S/R</u>	<u>SUP. COMPROM.</u> <u>(ha)</u>	<u>SUP. CUMPLE</u> <u>(ha)</u>
3282667	41-055-006-00002-023	101000	OLIVAR-SIN VARIEDAD	S	38,44	38,44

**Mayor pendiente media PUNTOS: 3,00 26.49%**

<u>REF.</u>	<u>REFERENCIA SIGPAC</u>	<u>CULTIVO</u>	<u>DESCRIPCIÓN CULTIVO</u>	<u>S/R</u>	<u>PENDIENTE MEDIA (%)</u>	<u>SUP. COMPROM.</u> <u>(ha)</u>
3282667	41-055-006-00002-023	101000	OLIVAR-SIN VARIEDAD	S	26,49	38,44

**Porcentaje de superficie determinada en Red Natura 2000 PUNTOS: 0,00 0.0%**

<u>REF.</u>	<u>REFERENCIA SIGPAC</u>	<u>CULTIVO</u>	<u>DESCRIPCIÓN CULTIVO</u>	<u>S/R</u>	<u>SUP. COMPROM.</u> <u>(ha)</u>	<u>SUP. CUMPLE</u> <u>(ha)</u>
3282667	41-055-006-00002-023	101000	OLIVAR-SIN VARIEDAD	S	38,44	0,00



<u>APELLIDOS Y NOMBRE / RAZÓN SOCIAL</u>		<u>NIF</u>	<u>EXPEDIENTE</u>	<u>SUP. COMPROMETIDA</u>				
				<u>(ha)</u>				
CORTES GUILLEN JOSE MANUEL		28732525M	8023506	5,27				
<b>RESOLUCIÓN</b>								
<b>ADMITIDO</b>								
<b>IMPORTE POR ANUALIDAD</b>								
		<b>2015</b>	<b>2016</b>	<b>2017</b>	<b>2018</b>	<b>2019</b>		
<b>IMPORTE MÁXIMO SUBVENCIONABLE</b>		601,52 €	601,52 €	601,52 €	601,52 €	601,52 €		
<b>IMPORTE MEDIO DE TRANSFERENCIA (€/ha)</b>		114,14 €	114,14 €	114,14 €	114,14 €	114,14 €		
<b>RECINTOS COMPROMETIDOS</b>								
<u>REF.</u>	<u>REFERENCIA SIGPAC</u>	<u>CULTIVO</u>	<u>DESCRIPCIÓN CULTIVO</u>	<u>PEND. MEDIA</u>	<u>SUP. DEC. ADMIN.</u>	<u>SUP. CERT.</u>	<u>SUP. CAMPO</u>	<u>SUP. COMPROM.</u>
				<u>S/R</u>	<u>(%)</u>	<u>(ha)</u>	<u>(ha)</u>	<u>(ha)</u>
2294341	41-032-007-00093-001	101000	OLIVAR-SIN VARIEDAD	S	22,05	5,27	5,27	5,27

### RESUMEN CRITERIOS DE SELECCIÓN

<b>10.1.12 Agricultura de montaña con orientación ecológica en olivar</b>		<b>PUNTOS: 12,00</b>	
		<b>PUNTOS</b>	
<b>Solicitantes de la medida 11, específica para la conversión o mantenimiento en agricultura ecológica</b>		3,00	S
<b>Porcentaje de superficie determinada en zonas con limitaciones naturales u otras limitaciones específicas ubicadas en las zonas de montaña</b>		4,00	100.0%
<b>Porcentaje de superficie determinada situada en zonas RAMSAR</b>		0,00	0.0%
<b>Porcentaje de superficie determinada en zonas vulnerables a la contaminación por nitratos</b>		0,00	0.0%
<b>Mayor pendiente media</b>		1,00	22.05%
<b>Porcentaje de superficie determinada en Red Natura 2000</b>		4,00	100.0%



**DETALLE CRITERIOS DE SELECCIÓN****10.1.12 Agricultura de montaña con orientación ecológica en olivar****PUNTOS: 12,00****Solicitantes de la medida 11, específica para la conversión o mantenimiento en agricultura ecológica****PUNTOS: 3,00 S****Porcentaje de superficie determinada en zonas con limitaciones naturales u otras limitaciones específicas ubicadas en las zonas de montaña****PUNTOS: 4,00 100.0%**

<u>REF.</u>	<u>REFERENCIA SIGPAC</u>	<u>CULTIVO</u>	<u>DESCRIPCIÓN CULTIVO</u>	<u>S/R</u>	<u>SUP. COMPROM. (ha)</u>	<u>SUP. CUMPLE (ha)</u>
2294341	41-032-007-00093-001	101000	OLIVAR-SIN VARIEDAD	S	5,27	5,27

**Porcentaje de superficie determinada situada en zonas RAMSAR****PUNTOS: 0,00 0.0%**

<u>REF.</u>	<u>REFERENCIA SIGPAC</u>	<u>CULTIVO</u>	<u>DESCRIPCIÓN CULTIVO</u>	<u>S/R</u>	<u>SUP. COMPROM. (ha)</u>	<u>SUP. CUMPLE (ha)</u>
2294341	41-032-007-00093-001	101000	OLIVAR-SIN VARIEDAD	S	5,27	0,00

**Porcentaje de superficie determinada en zonas vulnerables a la contaminación por nitratos****PUNTOS: 0,00 0.0%**

<u>REF.</u>	<u>REFERENCIA SIGPAC</u>	<u>CULTIVO</u>	<u>DESCRIPCIÓN CULTIVO</u>	<u>S/R</u>	<u>SUP. COMPROM. (ha)</u>	<u>SUP. CUMPLE (ha)</u>
2294341	41-032-007-00093-001	101000	OLIVAR-SIN VARIEDAD	S	5,27	0,00

**Mayor pendiente media****PUNTOS: 1,00 22.05%**

<u>REF.</u>	<u>REFERENCIA SIGPAC</u>	<u>CULTIVO</u>	<u>DESCRIPCIÓN CULTIVO</u>	<u>S/R</u>	<u>PENDIENTE MEDIA (%)</u>	<u>SUP. COMPROM. (ha)</u>
2294341	41-032-007-00093-001	101000	OLIVAR-SIN VARIEDAD	S	22,05	5,27

**Porcentaje de superficie determinada en Red Natura 2000****PUNTOS: 4,00 100.0%**

<u>REF.</u>	<u>REFERENCIA SIGPAC</u>	<u>CULTIVO</u>	<u>DESCRIPCIÓN CULTIVO</u>	<u>S/R</u>	<u>SUP. COMPROM. (ha)</u>	<u>SUP. CUMPLE (ha)</u>
2294341	41-032-007-00093-001	101000	OLIVAR-SIN VARIEDAD	S	5,27	5,27



<u>APELLIDOS Y NOMBRE / RAZÓN SOCIAL</u>		<u>NIF</u>	<u>EXPEDIENTE</u>	<u>SUP. COMPROMETIDA</u>				
				<u>(ha)</u>				
CORTIJO MAYO JOSE CARLOS		77532744C	8024112	5.15				
<b>RESOLUCIÓN</b>								
<b>ADMITIDO</b>								
<b>IMPORTE POR ANUALIDAD</b>								
		<b>2015</b>	<b>2016</b>	<b>2017</b>	<b>2018</b>	<b>2019</b>		
<b>IMPORTE MÁXIMO SUBVENCIONABLE</b>		587,82 €	587,82 €	587,82 €	587,82 €	587,82 €		
<b>IMPORTE MEDIO DE TRANSFERENCIA (€/ha)</b>		114,14 €	114,14 €	114,14 €	114,14 €	114,14 €		
<b>RECINTOS COMPROMETIDOS</b>								
<u>REF.</u>	<u>REFERENCIA SIGPAC</u>	<u>CULTIVO</u>	<u>DESCRIPCIÓN CULTIVO</u>	<u>PEND. MEDIA</u>	<u>SUP. DEC. ADMIN.</u>	<u>SUP. CERT.</u>	<u>SUP. CAMPO</u>	<u>SUP. COMPROM.</u>
				<u>S/R</u>	<u>(%)</u>	<u>(ha)</u>	<u>(ha)</u>	<u>(ha)</u>
2298297	41-033-034-00049-005	101000	OLIVAR-SIN VARIEDAD	S	37,48	5,15	5,15	5,15

### RESUMEN CRITERIOS DE SELECCIÓN

<b>10.1.12 Agricultura de montaña con orientación ecológica en olivar</b>		<b>PUNTOS: 14,00</b>	
		<b>PUNTOS</b>	
<b>Solicitantes de la medida 11, específica para la conversión o mantenimiento en agricultura ecológica</b>		3,00	S
<b>Porcentaje de superficie determinada en zonas con limitaciones naturales u otras limitaciones específicas ubicadas en las zonas de montaña</b>		4,00	100.0%
<b>Porcentaje de superficie determinada situada en zonas RAMSAR</b>		0,00	0.0%
<b>Porcentaje de superficie determinada en zonas vulnerables a la contaminación por nitratos</b>		0,00	0.0%
<b>Mayor pendiente media</b>		3,00	37.48%
<b>Porcentaje de superficie determinada en Red Natura 2000</b>		4,00	100.0%



**DETALLE CRITERIOS DE SELECCIÓN****10.1.12 Agricultura de montaña con orientación ecológica en olivar****PUNTOS: 14,00****Solicitantes de la medida 11, específica para la conversión o mantenimiento en agricultura ecológica****PUNTOS: 3,00 S****Porcentaje de superficie determinada en zonas con limitaciones naturales u otras limitaciones específicas ubicadas en las zonas de montaña****PUNTOS: 4,00 100.0%**

<u>REF.</u>	<u>REFERENCIA SIGPAC</u>	<u>CULTIVO</u>	<u>DESCRIPCIÓN CULTIVO</u>	<u>S/R</u>	<u>SUP. COMPROM. (ha)</u>	<u>SUP. CUMPLE (ha)</u>
2298297	41-033-034-00049-005	101000	OLIVAR-SIN VARIEDAD	S	5,15	5,15

**Porcentaje de superficie determinada situada en zonas RAMSAR****PUNTOS: 0,00 0.0%**

<u>REF.</u>	<u>REFERENCIA SIGPAC</u>	<u>CULTIVO</u>	<u>DESCRIPCIÓN CULTIVO</u>	<u>S/R</u>	<u>SUP. COMPROM. (ha)</u>	<u>SUP. CUMPLE (ha)</u>
2298297	41-033-034-00049-005	101000	OLIVAR-SIN VARIEDAD	S	5,15	0,00

**Porcentaje de superficie determinada en zonas vulnerables a la contaminación por nitratos****PUNTOS: 0,00 0.0%**

<u>REF.</u>	<u>REFERENCIA SIGPAC</u>	<u>CULTIVO</u>	<u>DESCRIPCIÓN CULTIVO</u>	<u>S/R</u>	<u>SUP. COMPROM. (ha)</u>	<u>SUP. CUMPLE (ha)</u>
2298297	41-033-034-00049-005	101000	OLIVAR-SIN VARIEDAD	S	5,15	0,00

**Mayor pendiente media****PUNTOS: 3,00 37.48%**

<u>REF.</u>	<u>REFERENCIA SIGPAC</u>	<u>CULTIVO</u>	<u>DESCRIPCIÓN CULTIVO</u>	<u>S/R</u>	<u>PENDIENTE MEDIA (%)</u>	<u>SUP. COMPROM. (ha)</u>
2298297	41-033-034-00049-005	101000	OLIVAR-SIN VARIEDAD	S	37,48	5,15

**Porcentaje de superficie determinada en Red Natura 2000****PUNTOS: 4,00 100.0%**

<u>REF.</u>	<u>REFERENCIA SIGPAC</u>	<u>CULTIVO</u>	<u>DESCRIPCIÓN CULTIVO</u>	<u>S/R</u>	<u>SUP. COMPROM. (ha)</u>	<u>SUP. CUMPLE (ha)</u>
2298297	41-033-034-00049-005	101000	OLIVAR-SIN VARIEDAD	S	5,15	5,15



<u>APELLIDOS Y NOMBRE / RAZÓN SOCIAL</u>	<u>NIF</u>	<u>EXPEDIENTE</u>	<u>SUP. COMPROMETIDA (ha)</u>
CORZO SANCHEZ MARIA JULIA	28382557M	8023378	14.71

**RESOLUCIÓN  
ADMITIDO**

**IMPORTE POR ANUALIDAD**

	<u>2015</u>	<u>2016</u>	<u>2017</u>	<u>2018</u>	<u>2019</u>
IMPORTE MÁXIMO SUBVENCIONABLE	1.679,00 €	1.679,00 €	1.679,00 €	1.679,00 €	1.679,00 €
IMPORTE MEDIO DE TRANSFERENCIA (€/ha)	114,14 €	114,14 €	114,14 €	114,14 €	114,14 €

**RECINTOS COMPROMETIDOS**

<u>REF.</u>	<u>REFERENCIA SIGPAC</u>	<u>CULTIVO</u>	<u>DESCRIPCIÓN CULTIVO</u>	<u>S/R</u>	<u>PEND. MEDIA (%)</u>	<u>SUP. DEC. ADMIN. (ha)</u>	<u>SUP. CERT. (ha)</u>	<u>SUP. CAMPO (ha)</u>	<u>SUP. COMPROM. (ha)</u>
3110768	41-032-004-00017-002	101000	OLIVAR-SIN VARIEDAD	S	29,67	9,70	17,96		9,70
3110770	41-032-004-00017-021	101000	OLIVAR-SIN VARIEDAD	S	25,78	4,67	4,67		4,67
3110771	41-032-004-00017-020	101000	OLIVAR-SIN VARIEDAD	S	37,21	0,34	0,34		0,34

**RESUMEN CRITERIOS DE SELECCIÓN**

**10.1.12 Agricultura de montaña con orientación ecológica en olivar** PUNTOS: 14,00

	<u>PUNTOS</u>	
Solicitantes de la medida 11, específica para la conversión o mantenimiento en agricultura ecológica	3,00	S
Porcentaje de superficie determinada en zonas con limitaciones naturales u otras limitaciones específicas ubicadas en las zonas de montaña	4,00	100.0%
Porcentaje de superficie determinada situada en zonas RAMSAR	0,00	0.0%
Porcentaje de superficie determinada en zonas vulnerables a la contaminación por nitratos	0,00	0.0%
Mayor pendiente media	3,00	28.61%
Porcentaje de superficie determinada en Red Natura 2000	4,00	100.0%



**DETALLE CRITERIOS DE SELECCIÓN****10.1.12 Agricultura de montaña con orientación ecológica en olivar****PUNTOS:** 14,00**Solicitantes de la medida 11, específica para la conversión o mantenimiento en agricultura ecológica****PUNTOS:** 3,00 S**Porcentaje de superficie determinada en zonas con limitaciones naturales u otras limitaciones específicas ubicadas en las zonas de montaña****PUNTOS:** 4,00 100.0%

<u>REF.</u>	<u>REFERENCIA SIGPAC</u>	<u>CULTIVO</u>	<u>DESCRIPCIÓN CULTIVO</u>	<u>S/R</u>	<u>SUP.</u> <u>COMPROM.</u> <u>(ha)</u>	<u>SUP.</u> <u>CUMPLE</u> <u>(ha)</u>
3110768	41-032-004-00017-002	101000	OLIVAR-SIN VARIEDAD	S	9,70	9,70
3110771	41-032-004-00017-020	101000	OLIVAR-SIN VARIEDAD	S	0,34	0,34
3110770	41-032-004-00017-021	101000	OLIVAR-SIN VARIEDAD	S	4,67	4,67

**Porcentaje de superficie determinada situada en zonas RAMSAR****PUNTOS:** 0,00 0.0%

<u>REF.</u>	<u>REFERENCIA SIGPAC</u>	<u>CULTIVO</u>	<u>DESCRIPCIÓN CULTIVO</u>	<u>S/R</u>	<u>SUP.</u> <u>COMPROM.</u> <u>(ha)</u>	<u>SUP.</u> <u>CUMPLE</u> <u>(ha)</u>
3110768	41-032-004-00017-002	101000	OLIVAR-SIN VARIEDAD	S	9,70	0,00
3110771	41-032-004-00017-020	101000	OLIVAR-SIN VARIEDAD	S	0,34	0,00
3110770	41-032-004-00017-021	101000	OLIVAR-SIN VARIEDAD	S	4,67	0,00

**Porcentaje de superficie determinada en zonas vulnerables a la contaminación por nitratos****PUNTOS:** 0,00 0.0%

<u>REF.</u>	<u>REFERENCIA SIGPAC</u>	<u>CULTIVO</u>	<u>DESCRIPCIÓN CULTIVO</u>	<u>S/R</u>	<u>SUP.</u> <u>COMPROM.</u> <u>(ha)</u>	<u>SUP.</u> <u>CUMPLE</u> <u>(ha)</u>
3110768	41-032-004-00017-002	101000	OLIVAR-SIN VARIEDAD	S	9,70	0,00
3110771	41-032-004-00017-020	101000	OLIVAR-SIN VARIEDAD	S	0,34	0,00
3110770	41-032-004-00017-021	101000	OLIVAR-SIN VARIEDAD	S	4,67	0,00

**Mayor pendiente media****PUNTOS:** 3,00 28.61%

<u>REF.</u>	<u>REFERENCIA SIGPAC</u>	<u>CULTIVO</u>	<u>DESCRIPCIÓN CULTIVO</u>	<u>S/R</u>	<u>PENDIENTE</u> <u>MEDIA (%)</u>	<u>SUP.</u> <u>COMPROM.</u> <u>(ha)</u>
3110768	41-032-004-00017-002	101000	OLIVAR-SIN VARIEDAD	S	29,67	9,70
3110771	41-032-004-00017-020	101000	OLIVAR-SIN VARIEDAD	S	37,21	0,34
3110770	41-032-004-00017-021	101000	OLIVAR-SIN VARIEDAD	S	25,78	4,67

**Porcentaje de superficie determinada en Red Natura 2000****PUNTOS:** 4,00 100.0%

<u>REF.</u>	<u>REFERENCIA SIGPAC</u>	<u>CULTIVO</u>	<u>DESCRIPCIÓN CULTIVO</u>	<u>S/R</u>	<u>SUP.</u> <u>COMPROM.</u> <u>(ha)</u>	<u>SUP.</u> <u>CUMPLE</u> <u>(ha)</u>
3110768	41-032-004-00017-002	101000	OLIVAR-SIN VARIEDAD	S	9,70	9,70
3110771	41-032-004-00017-020	101000	OLIVAR-SIN VARIEDAD	S	0,34	0,34
3110770	41-032-004-00017-021	101000	OLIVAR-SIN VARIEDAD	S	4,67	4,67





<u>APELLIDOS Y NOMBRE / RAZÓN SOCIAL</u>		<u>NIF</u>	<u>EXPEDIENTE</u>	<u>SUP. COMPROMETIDA</u>				
				<u>(ha)</u>				
CORZO SANCHEZ RAMON		28344150P	8031319	14.71				
<b>RESOLUCIÓN</b>								
<b>ADMITIDO</b>								
<b>IMPORTE POR ANUALIDAD</b>								
		<b>2015</b>	<b>2016</b>	<b>2017</b>	<b>2018</b>	<b>2019</b>		
<b>IMPORTE MÁXIMO SUBVENCIONABLE</b>		1.679,00 €	1.679,00 €	1.679,00 €	1.679,00 €	1.679,00 €		
<b>IMPORTE MEDIO DE TRANSFERENCIA (€/ha)</b>		114,14 €	114,14 €	114,14 €	114,14 €	114,14 €		
<b>RECINTOS COMPROMETIDOS</b>								
<u>REF.</u>	<u>REFERENCIA SIGPAC</u>	<u>CULTIVO</u>	<u>DESCRIPCIÓN CULTIVO</u>	<u>PEND. MEDIA</u>	<u>SUP. DEC. ADMIN.</u>	<u>SUP. CERT.</u>	<u>SUP. CAMPO</u>	<u>SUP. COMPROM.</u>
				<u>S/R</u>	<u>(%)</u>	<u>(ha)</u>	<u>(ha)</u>	<u>(ha)</u>
3139983	41-032-005-00007-003	101000	OLIVAR-SIN VARIEDAD	S	26,17	14,71	21,41	14,71

### RESUMEN CRITERIOS DE SELECCIÓN

<b>10.1.12 Agricultura de montaña con orientación ecológica en olivar</b>		<b>PUNTOS: 14,00</b>	
		<b>PUNTOS</b>	
<b>Solicitantes de la medida 11, específica para la conversión o mantenimiento en agricultura ecológica</b>		3,00	S
<b>Porcentaje de superficie determinada en zonas con limitaciones naturales u otras limitaciones específicas ubicadas en las zonas de montaña</b>		4,00	100.0%
<b>Porcentaje de superficie determinada situada en zonas RAMSAR</b>		0,00	0.0%
<b>Porcentaje de superficie determinada en zonas vulnerables a la contaminación por nitratos</b>		0,00	0.0%
<b>Mayor pendiente media</b>		3,00	26.17%
<b>Porcentaje de superficie determinada en Red Natura 2000</b>		4,00	100.0%



**DETALLE CRITERIOS DE SELECCIÓN****10.1.12 Agricultura de montaña con orientación ecológica en olivar PUNTOS: 14,00**

<b>Solicitantes de la medida 11, específica para la conversión o mantenimiento en agricultura ecológica</b>						<b>PUNTOS:</b>	3,00	S
<b>Porcentaje de superficie determinada en zonas con limitaciones naturales u otras limitaciones específicas ubicadas en las zonas de montaña</b>						<b>PUNTOS:</b>	4,00	100.0%
<u>REF.</u>	<u>REFERENCIA SIGPAC</u>	<u>CULTIVO</u>	<u>DESCRIPCIÓN CULTIVO</u>	<u>S/R</u>	<u>SUP. COMPROM. (ha)</u>	<u>SUP. CUMPLE (ha)</u>		
3139983	41-032-005-00007-003	101000	OLIVAR-SIN VARIEDAD	S	14,71	14,71		
<b>Porcentaje de superficie determinada situada en zonas RAMSAR</b>						<b>PUNTOS:</b>	0,00	0.0%
<u>REF.</u>	<u>REFERENCIA SIGPAC</u>	<u>CULTIVO</u>	<u>DESCRIPCIÓN CULTIVO</u>	<u>S/R</u>	<u>SUP. COMPROM. (ha)</u>	<u>SUP. CUMPLE (ha)</u>		
3139983	41-032-005-00007-003	101000	OLIVAR-SIN VARIEDAD	S	14,71	0,00		
<b>Porcentaje de superficie determinada en zonas vulnerables a la contaminación por nitratos</b>						<b>PUNTOS:</b>	0,00	0.0%
<u>REF.</u>	<u>REFERENCIA SIGPAC</u>	<u>CULTIVO</u>	<u>DESCRIPCIÓN CULTIVO</u>	<u>S/R</u>	<u>SUP. COMPROM. (ha)</u>	<u>SUP. CUMPLE (ha)</u>		
3139983	41-032-005-00007-003	101000	OLIVAR-SIN VARIEDAD	S	14,71	0,00		
<b>Mayor pendiente media</b>						<b>PUNTOS:</b>	3,00	26.17%
<u>REF.</u>	<u>REFERENCIA SIGPAC</u>	<u>CULTIVO</u>	<u>DESCRIPCIÓN CULTIVO</u>	<u>S/R</u>	<u>PENDIENTE MEDIA (%)</u>	<u>SUP. COMPROM. (ha)</u>		
3139983	41-032-005-00007-003	101000	OLIVAR-SIN VARIEDAD	S	26,17	14,71		
<b>Porcentaje de superficie determinada en Red Natura 2000</b>						<b>PUNTOS:</b>	4,00	100.0%
<u>REF.</u>	<u>REFERENCIA SIGPAC</u>	<u>CULTIVO</u>	<u>DESCRIPCIÓN CULTIVO</u>	<u>S/R</u>	<u>SUP. COMPROM. (ha)</u>	<u>SUP. CUMPLE (ha)</u>		
3139983	41-032-005-00007-003	101000	OLIVAR-SIN VARIEDAD	S	14,71	14,71		



<u>APELLIDOS Y NOMBRE / RAZÓN SOCIAL</u>		<u>NIF</u>	<u>EXPEDIENTE</u>	<u>SUP. COMPROMETIDA</u>				
				<u>(ha)</u>				
DAMAS GALLARDO LAZARO		25963217N	8027365	9.51				
<b>RESOLUCIÓN</b>								
<b>ADMITIDO</b>								
<b>IMPORTE POR ANUALIDAD</b>								
		<b>2015</b>	<b>2016</b>	<b>2017</b>	<b>2018</b>	<b>2019</b>		
<b>IMPORTE MÁXIMO SUBVENCIONABLE</b>		1.085,47 €	1.085,47 €	1.085,47 €	1.085,47 €	1.085,47 €		
<b>IMPORTE MEDIO DE TRANSFERENCIA (€/ha)</b>		114,14 €	114,14 €	114,14 €	114,14 €	114,14 €		
<b>RECINTOS COMPROMETIDOS</b>								
<u>REF.</u>	<u>REFERENCIA SIGPAC</u>	<u>CULTIVO</u>	<u>DESCRIPCIÓN CULTIVO</u>	<u>PEND. MEDIA</u>	<u>SUP. DEC. ADMIN.</u>	<u>SUP. CERT.</u>	<u>SUP. CAMPO</u>	<u>SUP. COMPROM.</u>
				<u>S/R</u>	<u>(%)</u>	<u>(ha)</u>	<u>(ha)</u>	<u>(ha)</u>
3120922	41-008-002-00099-001	101000	OLIVAR-SIN VARIEDAD	S	32,48	0,06	0,06	0,06
3120923	41-008-002-00093-001	101000	OLIVAR-SIN VARIEDAD	S	29,96	0,70	0,70	0,70
3120924	41-008-002-00107-009	101000	OLIVAR-SIN VARIEDAD	S	29,06	0,50	0,50	0,50
3120925	41-008-002-00107-001	101000	OLIVAR-SIN VARIEDAD	S	29,51	5,22	5,22	5,22
3120926	41-008-002-00117-001	101000	OLIVAR-SIN VARIEDAD	S	29,76	0,51	0,51	0,51
3120927	41-008-002-00116-001	101000	OLIVAR-SIN VARIEDAD	S	24,39	0,40	0,40	0,40
3120929	41-008-002-00101-003	101000	OLIVAR-SIN VARIEDAD	S	25,40	0,94	0,94	0,94
3120930	41-008-002-00107-005	101000	OLIVAR-SIN VARIEDAD	S	30,30	1,18	1,18	1,18

**RESUMEN CRITERIOS DE SELECCIÓN****10.1.12 Agricultura de montaña con orientación ecológica en olivar** PUNTOS: 10,00

	<b>PUNTOS</b>	
Solicitantes de la medida 11, específica para la conversión o mantenimiento en agricultura ecológica	3,00	S
Porcentaje de superficie determinada en zonas con limitaciones naturales u otras limitaciones específicas ubicadas en las zonas de montaña	4,00	100.0%
Porcentaje de superficie determinada situada en zonas RAMSAR	0,00	0.0%
Porcentaje de superficie determinada en zonas vulnerables a la contaminación por nitratos	0,00	0.0%
Mayor pendiente media	3,00	29.03%
Porcentaje de superficie determinada en Red Natura 2000	0,00	0.0%



**DETALLE CRITERIOS DE SELECCIÓN****10.1.12 Agricultura de montaña con orientación ecológica en olivar****PUNTOS:** 10,00**Solicitantes de la medida 11, específica para la conversión o mantenimiento en agricultura ecológica****PUNTOS:** 3,00 S**Porcentaje de superficie determinada en zonas con limitaciones naturales u otras limitaciones específicas ubicadas en las zonas de montaña****PUNTOS:** 4,00 100.0%

<u>REF.</u>	<u>REFERENCIA SIGPAC</u>	<u>CULTIVO DESCRIPCIÓN CULTIVO</u>	<u>S/R</u>	<u>SUP. COMPROM.</u> <u>(ha)</u>	<u>SUP. CUMPLE</u> <u>(ha)</u>
3120923	41-008-002-00093-001	101000 OLIVAR-SIN VARIEDAD	S	0,70	0,70
3120922	41-008-002-00099-001	101000 OLIVAR-SIN VARIEDAD	S	0,06	0,06
3120929	41-008-002-00101-003	101000 OLIVAR-SIN VARIEDAD	S	0,94	0,94
3120925	41-008-002-00107-001	101000 OLIVAR-SIN VARIEDAD	S	5,22	5,22
3120930	41-008-002-00107-005	101000 OLIVAR-SIN VARIEDAD	S	1,18	1,18
3120924	41-008-002-00107-009	101000 OLIVAR-SIN VARIEDAD	S	0,50	0,50
3120927	41-008-002-00116-001	101000 OLIVAR-SIN VARIEDAD	S	0,40	0,40
3120926	41-008-002-00117-001	101000 OLIVAR-SIN VARIEDAD	S	0,51	0,51

**Porcentaje de superficie determinada situada en zonas RAMSAR****PUNTOS:** 0,00 0.0%

<u>REF.</u>	<u>REFERENCIA SIGPAC</u>	<u>CULTIVO DESCRIPCIÓN CULTIVO</u>	<u>S/R</u>	<u>SUP. COMPROM.</u> <u>(ha)</u>	<u>SUP. CUMPLE</u> <u>(ha)</u>
3120923	41-008-002-00093-001	101000 OLIVAR-SIN VARIEDAD	S	0,70	0,00
3120922	41-008-002-00099-001	101000 OLIVAR-SIN VARIEDAD	S	0,06	0,00
3120929	41-008-002-00101-003	101000 OLIVAR-SIN VARIEDAD	S	0,94	0,00
3120925	41-008-002-00107-001	101000 OLIVAR-SIN VARIEDAD	S	5,22	0,00
3120930	41-008-002-00107-005	101000 OLIVAR-SIN VARIEDAD	S	1,18	0,00
3120924	41-008-002-00107-009	101000 OLIVAR-SIN VARIEDAD	S	0,50	0,00
3120927	41-008-002-00116-001	101000 OLIVAR-SIN VARIEDAD	S	0,40	0,00
3120926	41-008-002-00117-001	101000 OLIVAR-SIN VARIEDAD	S	0,51	0,00

**Porcentaje de superficie determinada en zonas vulnerables a la contaminación por nitratos****PUNTOS:** 0,00 0.0%

<u>REF.</u>	<u>REFERENCIA SIGPAC</u>	<u>CULTIVO DESCRIPCIÓN CULTIVO</u>	<u>S/R</u>	<u>SUP. COMPROM.</u> <u>(ha)</u>	<u>SUP. CUMPLE</u> <u>(ha)</u>
3120923	41-008-002-00093-001	101000 OLIVAR-SIN VARIEDAD	S	0,70	0,00
3120922	41-008-002-00099-001	101000 OLIVAR-SIN VARIEDAD	S	0,06	0,00
3120929	41-008-002-00101-003	101000 OLIVAR-SIN VARIEDAD	S	0,94	0,00
3120925	41-008-002-00107-001	101000 OLIVAR-SIN VARIEDAD	S	5,22	0,00
3120930	41-008-002-00107-005	101000 OLIVAR-SIN VARIEDAD	S	1,18	0,00
3120924	41-008-002-00107-009	101000 OLIVAR-SIN VARIEDAD	S	0,50	0,00
3120927	41-008-002-00116-001	101000 OLIVAR-SIN VARIEDAD	S	0,40	0,00
3120926	41-008-002-00117-001	101000 OLIVAR-SIN VARIEDAD	S	0,51	0,00

**Mayor pendiente media****PUNTOS:** 3,00 29.03%

<u>REF.</u>	<u>REFERENCIA SIGPAC</u>	<u>CULTIVO DESCRIPCIÓN CULTIVO</u>	<u>S/R</u>	<u>PENDIENTE MEDIA (%)</u>	<u>SUP. COMPROM.</u> <u>(ha)</u>
3120923	41-008-002-00093-001	101000 OLIVAR-SIN VARIEDAD	S	29,96	0,70
3120922	41-008-002-00099-001	101000 OLIVAR-SIN VARIEDAD	S	32,48	0,06
3120929	41-008-002-00101-003	101000 OLIVAR-SIN VARIEDAD	S	25,40	0,94
3120925	41-008-002-00107-001	101000 OLIVAR-SIN VARIEDAD	S	29,51	5,22
3120930	41-008-002-00107-005	101000 OLIVAR-SIN VARIEDAD	S	30,30	1,18
3120924	41-008-002-00107-009	101000 OLIVAR-SIN VARIEDAD	S	29,06	0,50
3120927	41-008-002-00116-001	101000 OLIVAR-SIN VARIEDAD	S	24,39	0,40
3120926	41-008-002-00117-001	101000 OLIVAR-SIN VARIEDAD	S	29,76	0,51

**Porcentaje de superficie determinada en Red Natura 2000****PUNTOS:** 0,00 0.0%

<b>REF.</b>	<b>REFERENCIA SIGPAC</b>	<b>CULTIVO</b>	<b>DESCRIPCIÓN CULTIVO</b>	<b>S/R</b>	<b>SUP. COMPROM.</b> <b>(ha)</b>	<b>SUP. CUMPLE</b> <b>(ha)</b>
3120923	41-008-002-00093-001	101000	OLIVAR-SIN VARIEDAD	S	0,70	0,00
3120922	41-008-002-00099-001	101000	OLIVAR-SIN VARIEDAD	S	0,06	0,00
3120929	41-008-002-00101-003	101000	OLIVAR-SIN VARIEDAD	S	0,94	0,00
3120925	41-008-002-00107-001	101000	OLIVAR-SIN VARIEDAD	S	5,22	0,00
3120930	41-008-002-00107-005	101000	OLIVAR-SIN VARIEDAD	S	1,18	0,00
3120924	41-008-002-00107-009	101000	OLIVAR-SIN VARIEDAD	S	0,50	0,00
3120927	41-008-002-00116-001	101000	OLIVAR-SIN VARIEDAD	S	0,40	0,00
3120926	41-008-002-00117-001	101000	OLIVAR-SIN VARIEDAD	S	0,51	0,00



<u>APELLIDOS Y NOMBRE / RAZÓN SOCIAL</u>	<u>NIF</u>	<u>EXPEDIENTE</u>	<u>SUP. COMPROMETIDA</u>		
			<u>(ha)</u>		
DE LA BARRERA CARO ALVAREZ CARLOS	75421294Q	8030777	0		
<b>RESOLUCIÓN</b>					
INADMITIDO					
<b>IMPORTES POR ANUALIDAD</b>					
	<u>2015</u>	<u>2016</u>	<u>2017</u>	<u>2018</u>	<u>2019</u>
IMPORTE MÁXIMO SUBVENCIONABLE	0,00 €	0,00 €	0,00 €	0,00 €	0,00 €
IMPORTE MEDIO DE TRANSFERENCIA (€/ha)	0,00 €	0,00 €	0,00 €	0,00 €	0,00 €

**INCIDENCIAS****INCIDENCIA DESCRIPCIÓN**

80402	El solicitante no está inscrito en SIPEA como operador ecológico
80403	Explotación no inscrita en SIPEA (anexo 1, Orden 26 mayo 2015) Ref:3137093 Recinto:41-033-034-00126-005 Cultivo:101000 OLIVAR-SIN VARIEDAD Secano Ref:3137094 Recinto:41-033-034-00126-007 Cultivo:101000 OLIVAR-SIN VARIEDAD Secano Ref:3137095 Recinto:41-033-034-00126-010 Cultivo:101000 OLIVAR-SIN VARIEDAD Secano Ref:3137096 Recinto:41-033-034-00126-013 Cultivo:101000 OLIVAR-SIN VARIEDAD Secano
80406	Superficie admisible para la ayuda menor que la mínima requerida (anexo 1, Orden 26 de mayo de 2015) Sup. Resuelta:0

**RESUMEN CRITERIOS DE SELECCIÓN**

<b>10.1.12 Agricultura de montaña con orientación ecológica en olivar</b>	<b>PUNTOS: 3,00</b>	
	<u>PUNTOS</u>	
Solicitantes de la medida 11, específica para la conversión o mantenimiento en agricultura ecológica	3,00	S
Porcentaje de superficie determinada en zonas con limitaciones naturales u otras limitaciones específicas ubicadas en las zonas de montaña	0,00	0.0%
Porcentaje de superficie determinada situada en zonas RAMSAR	0,00	0.0%
Porcentaje de superficie determinada en zonas vulnerables a la contaminación por nitratos	0,00	0.0%
Mayor pendiente media	0,00	0.0%
Porcentaje de superficie determinada en Red Natura 2000	0,00	0.0%

**DETALLE CRITERIOS DE SELECCIÓN**

<b>10.1.12 Agricultura de montaña con orientación ecológica en olivar</b>	<b>PUNTOS: 3,00</b>	
	<u>PUNTOS:</u>	
Solicitantes de la medida 11, específica para la conversión o mantenimiento en agricultura ecológica	3,00	S
Porcentaje de superficie determinada en zonas con limitaciones naturales u otras limitaciones específicas ubicadas en las zonas de montaña	0,00	0.0%
Porcentaje de superficie determinada situada en zonas RAMSAR	0,00	0.0%
Porcentaje de superficie determinada en zonas vulnerables a la contaminación por nitratos	0,00	0.0%
Mayor pendiente media	0,00	0.0%
Porcentaje de superficie determinada en Red Natura 2000	0,00	0.0%



<u>APELLIDOS Y NOMBRE / RAZÓN SOCIAL</u>		<u>NIF</u>	<u>EXPEDIENTE</u>	<u>SUP. COMPROMETIDA</u>				
				<u>(ha)</u>				
DE LA HERA PEREZ CUESTA PLACIDO		28115092F	8025792	33.79				
<b>RESOLUCIÓN</b>								
ADMITIDO								
<b>IMPORTE POR ANUALIDAD</b>								
		<u>2015</u>	<u>2016</u>	<u>2017</u>	<u>2018</u>	<u>2019</u>		
IMPORTE MÁXIMO SUBVENCIONABLE		3.856,79 €	3.856,79 €	3.856,79 €	3.856,79 €	3.856,79 €		
IMPORTE MEDIO DE TRANSFERENCIA (€/ha)		114,14 €	114,14 €	114,14 €	114,14 €	114,14 €		
<b>RECINTOS COMPROMETIDOS</b>								
<u>REF.</u>	<u>REFERENCIA SIGPAC</u>	<u>CULTIVO</u>	<u>DESCRIPCIÓN CULTIVO</u>	<u>PEND. MEDIA</u>	<u>SUP. DEC. ADMIN.</u>	<u>SUP. CERT.</u>	<u>SUP. CAMPO</u>	<u>SUP. COMPROM.</u>
				<u>S/R</u>	<u>(%)</u>	<u>(ha)</u>	<u>(ha)</u>	<u>(ha)</u>
2361038	41-032-003-00127-001	101000	OLIVAR-SIN VARIEDAD	S	28,71	23,50	23,50	23,50
2361039	41-032-003-00153-005	101000	OLIVAR-SIN VARIEDAD	S	25,55	10,29	10,29	10,29

### RESUMEN CRITERIOS DE SELECCIÓN

10.1.12 Agricultura de montaña con orientación ecológica en olivar		PUNTOS: 14,00
		<u>PUNTOS</u>
Solicitantes de la medida 11, específica para la conversión o mantenimiento en agricultura ecológica		3,00 S
Porcentaje de superficie determinada en zonas con limitaciones naturales u otras limitaciones específicas ubicadas en las zonas de montaña		4,00 100.0%
Porcentaje de superficie determinada situada en zonas RAMSAR		0,00 0.0%
Porcentaje de superficie determinada en zonas vulnerables a la contaminación por nitratos		0,00 0.0%
Mayor pendiente media		3,00 27.75%
Porcentaje de superficie determinada en Red Natura 2000		4,00 100.0%



**DETALLE CRITERIOS DE SELECCIÓN****10.1.12 Agricultura de montaña con orientación ecológica en olivar****PUNTOS: 14,00****Solicitantes de la medida 11, específica para la conversión o mantenimiento en agricultura ecológica****PUNTOS: 3,00 S****Porcentaje de superficie determinada en zonas con limitaciones naturales u otras limitaciones específicas ubicadas en las zonas de montaña****PUNTOS: 4,00 100.0%**

<u>REF.</u>	<u>REFERENCIA SIGPAC</u>	<u>CULTIVO</u>	<u>DESCRIPCIÓN CULTIVO</u>	<u>S/R</u>	<u>SUP. COMPROM.</u> <u>(ha)</u>	<u>SUP. CUMPLE</u> <u>(ha)</u>
2361038	41-032-003-00127-001	101000	OLIVAR-SIN VARIEDAD	S	23,50	23,50
2361039	41-032-003-00153-005	101000	OLIVAR-SIN VARIEDAD	S	10,29	10,29

**Porcentaje de superficie determinada situada en zonas RAMSAR****PUNTOS: 0,00 0.0%**

<u>REF.</u>	<u>REFERENCIA SIGPAC</u>	<u>CULTIVO</u>	<u>DESCRIPCIÓN CULTIVO</u>	<u>S/R</u>	<u>SUP. COMPROM.</u> <u>(ha)</u>	<u>SUP. CUMPLE</u> <u>(ha)</u>
2361038	41-032-003-00127-001	101000	OLIVAR-SIN VARIEDAD	S	23,50	0,00
2361039	41-032-003-00153-005	101000	OLIVAR-SIN VARIEDAD	S	10,29	0,00

**Porcentaje de superficie determinada en zonas vulnerables a la contaminación por nitratos****PUNTOS: 0,00 0.0%**

<u>REF.</u>	<u>REFERENCIA SIGPAC</u>	<u>CULTIVO</u>	<u>DESCRIPCIÓN CULTIVO</u>	<u>S/R</u>	<u>SUP. COMPROM.</u> <u>(ha)</u>	<u>SUP. CUMPLE</u> <u>(ha)</u>
2361038	41-032-003-00127-001	101000	OLIVAR-SIN VARIEDAD	S	23,50	0,00
2361039	41-032-003-00153-005	101000	OLIVAR-SIN VARIEDAD	S	10,29	0,00

**Mayor pendiente media****PUNTOS: 3,00 27.75%**

<u>REF.</u>	<u>REFERENCIA SIGPAC</u>	<u>CULTIVO</u>	<u>DESCRIPCIÓN CULTIVO</u>	<u>S/R</u>	<u>PENDIENTE MEDIA (%)</u>	<u>SUP. COMPROM.</u> <u>(ha)</u>
2361038	41-032-003-00127-001	101000	OLIVAR-SIN VARIEDAD	S	28,71	23,50
2361039	41-032-003-00153-005	101000	OLIVAR-SIN VARIEDAD	S	25,55	10,29

**Porcentaje de superficie determinada en Red Natura 2000****PUNTOS: 4,00 100.0%**

<u>REF.</u>	<u>REFERENCIA SIGPAC</u>	<u>CULTIVO</u>	<u>DESCRIPCIÓN CULTIVO</u>	<u>S/R</u>	<u>SUP. COMPROM.</u> <u>(ha)</u>	<u>SUP. CUMPLE</u> <u>(ha)</u>
2361038	41-032-003-00127-001	101000	OLIVAR-SIN VARIEDAD	S	23,50	23,50
2361039	41-032-003-00153-005	101000	OLIVAR-SIN VARIEDAD	S	10,29	10,29





<u>APELLIDOS Y NOMBRE / RAZÓN SOCIAL</u>		<u>NIF</u>	<u>EXPEDIENTE</u>	<u>SUP. COMPROMETIDA</u>				
				<u>(ha)</u>				
DEL PRADO SANCHEZ LUIS MANUEL		47200178S	8022159	66.41				
<b>RESOLUCIÓN</b>								
<b>ADMITIDO</b>								
<b>IMPORTE POR ANUALIDAD</b>								
		<b>2015</b>	<b>2016</b>	<b>2017</b>	<b>2018</b>	<b>2019</b>		
<b>IMPORTE MÁXIMO SUBVENCIONABLE</b>		6.374,72 €	6.374,72 €	6.374,72 €	6.374,72 €	6.374,72 €		
<b>IMPORTE MEDIO DE TRANSFERENCIA (€/ha)</b>		95,99 €	95,99 €	95,99 €	95,99 €	95,99 €		
<b>RECINTOS COMPROMETIDOS</b>								
<u>REF.</u>	<u>REFERENCIA SIGPAC</u>	<u>CULTIVO</u>	<u>DESCRIPCIÓN CULTIVO</u>	<u>PEND. MEDIA</u>	<u>SUP. DEC. ADMIN.</u>	<u>SUP. CERT.</u>	<u>SUP. CAMPO</u>	<u>SUP. COMPROM.</u>
				<u>S/R</u>	<u>(%)</u>	<u>(ha)</u>	<u>(ha)</u>	<u>(ha)</u>
2285111	41-048-037-00005-001	101000	OLIVAR-SIN VARIEDAD	S	32,19	64,77	66,32	64,77
2285116	41-048-037-00073-001	101000	OLIVAR-SIN VARIEDAD	S	29,26	1,56	1,64	1,56
2285117	41-048-037-00075-001	101000	OLIVAR-SIN VARIEDAD	S	24,55	0,08	0,24	0,08

**RESUMEN CRITERIOS DE SELECCIÓN**

<b>10.1.12 Agricultura de montaña con orientación ecológica en olivar</b>		<b>PUNTOS: 14,00</b>	
		<b>PUNTOS</b>	
Solicitantes de la medida 11, específica para la conversión o mantenimiento en agricultura ecológica		3,00	S
Porcentaje de superficie determinada en zonas con limitaciones naturales u otras limitaciones específicas ubicadas en las zonas de montaña		4,00	100.0%
Porcentaje de superficie determinada situada en zonas RAMSAR		0,00	0.0%
Porcentaje de superficie determinada en zonas vulnerables a la contaminación por nitratos		0,00	0.0%
Mayor pendiente media		3,00	32.11%
Porcentaje de superficie determinada en Red Natura 2000		4,00	100.0%



**DETALLE CRITERIOS DE SELECCIÓN****10.1.12 Agricultura de montaña con orientación ecológica en olivar****PUNTOS:** 14,00**Solicitantes de la medida 11, específica para la conversión o mantenimiento en agricultura ecológica****PUNTOS:** 3,00 S**Porcentaje de superficie determinada en zonas con limitaciones naturales u otras limitaciones específicas ubicadas en las zonas de montaña****PUNTOS:** 4,00 100.0%

<u>REF.</u>	<u>REFERENCIA SIGPAC</u>	<u>CULTIVO</u>	<u>DESCRIPCIÓN CULTIVO</u>	<u>S/R</u>	<u>SUP.</u> <u>COMPROM.</u> <u>(ha)</u>	<u>SUP.</u> <u>CUMPLE</u> <u>(ha)</u>
2285111	41-048-037-00005-001	101000	OLIVAR-SIN VARIEDAD	S	64,77	64,77
2285116	41-048-037-00073-001	101000	OLIVAR-SIN VARIEDAD	S	1,56	1,56
2285117	41-048-037-00075-001	101000	OLIVAR-SIN VARIEDAD	S	0,08	0,08

**Porcentaje de superficie determinada situada en zonas RAMSAR****PUNTOS:** 0,00 0.0%

<u>REF.</u>	<u>REFERENCIA SIGPAC</u>	<u>CULTIVO</u>	<u>DESCRIPCIÓN CULTIVO</u>	<u>S/R</u>	<u>SUP.</u> <u>COMPROM.</u> <u>(ha)</u>	<u>SUP.</u> <u>CUMPLE</u> <u>(ha)</u>
2285111	41-048-037-00005-001	101000	OLIVAR-SIN VARIEDAD	S	64,77	0,00
2285116	41-048-037-00073-001	101000	OLIVAR-SIN VARIEDAD	S	1,56	0,00
2285117	41-048-037-00075-001	101000	OLIVAR-SIN VARIEDAD	S	0,08	0,00

**Porcentaje de superficie determinada en zonas vulnerables a la contaminación por nitratos****PUNTOS:** 0,00 0.0%

<u>REF.</u>	<u>REFERENCIA SIGPAC</u>	<u>CULTIVO</u>	<u>DESCRIPCIÓN CULTIVO</u>	<u>S/R</u>	<u>SUP.</u> <u>COMPROM.</u> <u>(ha)</u>	<u>SUP.</u> <u>CUMPLE</u> <u>(ha)</u>
2285111	41-048-037-00005-001	101000	OLIVAR-SIN VARIEDAD	S	64,77	0,00
2285116	41-048-037-00073-001	101000	OLIVAR-SIN VARIEDAD	S	1,56	0,00
2285117	41-048-037-00075-001	101000	OLIVAR-SIN VARIEDAD	S	0,08	0,00

**Mayor pendiente media****PUNTOS:** 3,00 32.11%

<u>REF.</u>	<u>REFERENCIA SIGPAC</u>	<u>CULTIVO</u>	<u>DESCRIPCIÓN CULTIVO</u>	<u>S/R</u>	<u>PENDIENTE</u> <u>MEDIA (%)</u>	<u>SUP.</u> <u>COMPROM.</u> <u>(ha)</u>
2285111	41-048-037-00005-001	101000	OLIVAR-SIN VARIEDAD	S	32,19	64,77
2285116	41-048-037-00073-001	101000	OLIVAR-SIN VARIEDAD	S	29,26	1,56
2285117	41-048-037-00075-001	101000	OLIVAR-SIN VARIEDAD	S	24,55	0,08

**Porcentaje de superficie determinada en Red Natura 2000****PUNTOS:** 4,00 100.0%

<u>REF.</u>	<u>REFERENCIA SIGPAC</u>	<u>CULTIVO</u>	<u>DESCRIPCIÓN CULTIVO</u>	<u>S/R</u>	<u>SUP.</u> <u>COMPROM.</u> <u>(ha)</u>	<u>SUP.</u> <u>CUMPLE</u> <u>(ha)</u>
2285111	41-048-037-00005-001	101000	OLIVAR-SIN VARIEDAD	S	64,77	64,77
2285116	41-048-037-00073-001	101000	OLIVAR-SIN VARIEDAD	S	1,56	1,56
2285117	41-048-037-00075-001	101000	OLIVAR-SIN VARIEDAD	S	0,08	0,08



<u>APELLIDOS Y NOMBRE / RAZÓN SOCIAL</u>		<u>NIF</u>	<u>EXPEDIENTE</u>	<u>SUP. COMPROMETIDA</u>				
				<u>(ha)</u>				
DEL PRADO SANCHEZ, S.C.		J91770602	8023266	51.38				
<b>RESOLUCIÓN ADMITIDO</b>								
<b>IMPORTE POR ANUALIDAD</b>								
		<u>2015</u>	<u>2016</u>	<u>2017</u>	<u>2018</u>	<u>2019</u>		
IMPORTE MÁXIMO SUBVENCIONABLE		5.345,18 €	5.345,18 €	5.345,18 €	5.345,18 €	5.345,18 €		
IMPORTE MEDIO DE TRANSFERENCIA (€/ha)		104,03 €	104,03 €	104,03 €	104,03 €	104,03 €		
<b>RECINTOS COMPROMETIDOS</b>								
<u>REF.</u>	<u>REFERENCIA SIGPAC</u>	<u>CULTIVO</u>	<u>DESCRIPCIÓN CULTIVO</u>	<u>PEND. MEDIA</u>	<u>SUP. DEC. ADMIN.</u>	<u>SUP. CERT.</u>	<u>SUP. CAMPO</u>	<u>SUP. COMPROM.</u>
				<u>S/R</u>	<u>(%)</u>	<u>(ha)</u>	<u>(ha)</u>	<u>(ha)</u>
3122808	41-048-037-00003-002	101000	OLIVAR-SIN VARIEDAD	S	28,75	51,38	51,38	51,38

### RESUMEN CRITERIOS DE SELECCIÓN

<b>10.1.12 Agricultura de montaña con orientación ecológica en olivar</b>		<b>PUNTOS: 14,00</b>	
		<u>PUNTOS</u>	
Solicitantes de la medida 11, específica para la conversión o mantenimiento en agricultura ecológica		3,00	S
Porcentaje de superficie determinada en zonas con limitaciones naturales u otras limitaciones específicas ubicadas en las zonas de montaña		4,00	100.0%
Porcentaje de superficie determinada situada en zonas RAMSAR		0,00	0.0%
Porcentaje de superficie determinada en zonas vulnerables a la contaminación por nitratos		0,00	0.0%
Mayor pendiente media		3,00	28.75%
Porcentaje de superficie determinada en Red Natura 2000		4,00	100.0%



**DETALLE CRITERIOS DE SELECCIÓN****10.1.12 Agricultura de montaña con orientación ecológica en olivar PUNTOS: 14,00**

<b>Solicitantes de la medida 11, específica para la conversión o mantenimiento en agricultura ecológica</b>						<b>PUNTOS:</b>	3,00	S
<b>Porcentaje de superficie determinada en zonas con limitaciones naturales u otras limitaciones específicas ubicadas en las zonas de montaña</b>						<b>PUNTOS:</b>	4,00	100.0%
<u>REF.</u>	<u>REFERENCIA SIGPAC</u>	<u>CULTIVO</u>	<u>DESCRIPCIÓN CULTIVO</u>	<u>S/R</u>		<u>SUP. COMPROM.</u> <u>(ha)</u>	<u>SUP. CUMPLE</u> <u>(ha)</u>	
3122808	41-048-037-00003-002	101000	OLIVAR-SIN VARIEDAD	S		51,38	51,38	
<b>Porcentaje de superficie determinada situada en zonas RAMSAR</b>						<b>PUNTOS:</b>	0,00	0.0%
<u>REF.</u>	<u>REFERENCIA SIGPAC</u>	<u>CULTIVO</u>	<u>DESCRIPCIÓN CULTIVO</u>	<u>S/R</u>		<u>SUP. COMPROM.</u> <u>(ha)</u>	<u>SUP. CUMPLE</u> <u>(ha)</u>	
3122808	41-048-037-00003-002	101000	OLIVAR-SIN VARIEDAD	S		51,38	0,00	
<b>Porcentaje de superficie determinada en zonas vulnerables a la contaminación por nitratos</b>						<b>PUNTOS:</b>	0,00	0.0%
<u>REF.</u>	<u>REFERENCIA SIGPAC</u>	<u>CULTIVO</u>	<u>DESCRIPCIÓN CULTIVO</u>	<u>S/R</u>		<u>SUP. COMPROM.</u> <u>(ha)</u>	<u>SUP. CUMPLE</u> <u>(ha)</u>	
3122808	41-048-037-00003-002	101000	OLIVAR-SIN VARIEDAD	S		51,38	0,00	
<b>Mayor pendiente media</b>						<b>PUNTOS:</b>	3,00	28.75%
<u>REF.</u>	<u>REFERENCIA SIGPAC</u>	<u>CULTIVO</u>	<u>DESCRIPCIÓN CULTIVO</u>	<u>S/R</u>	<u>PENDIENTE MEDIA (%)</u>	<u>SUP. COMPROM.</u> <u>(ha)</u>		
3122808	41-048-037-00003-002	101000	OLIVAR-SIN VARIEDAD	S	28,75	51,38		
<b>Porcentaje de superficie determinada en Red Natura 2000</b>						<b>PUNTOS:</b>	4,00	100.0%
<u>REF.</u>	<u>REFERENCIA SIGPAC</u>	<u>CULTIVO</u>	<u>DESCRIPCIÓN CULTIVO</u>	<u>S/R</u>		<u>SUP. COMPROM.</u> <u>(ha)</u>	<u>SUP. CUMPLE</u> <u>(ha)</u>	
3122808	41-048-037-00003-002	101000	OLIVAR-SIN VARIEDAD	S		51,38	51,38	



<u>APELLIDOS Y NOMBRE / RAZÓN SOCIAL</u>		<u>NIF</u>	<u>EXPEDIENTE</u>	<u>SUP. COMPROMETIDA (ha)</u>				
DEL RIO LLORENTE SAMUEL		28360750W	8023549	17,73				
<b>RESOLUCIÓN ADMITIDO</b>								
<b>IMPORTE POR ANUALIDAD</b>								
		<u>2015</u>	<u>2016</u>	<u>2017</u>	<u>2018</u>	<u>2019</u>		
IMPORTE MÁXIMO SUBVENCIONABLE		2.023,70 €	2.023,70 €	2.023,70 €	2.023,70 €	2.023,70 €		
IMPORTE MEDIO DE TRANSFERENCIA (€/ha)		114,14 €	114,14 €	114,14 €	114,14 €	114,14 €		
<b>RECINTOS COMPROMETIDOS</b>								
<u>REF.</u>	<u>REFERENCIA SIGPAC</u>	<u>CULTIVO</u>	<u>DESCRIPCIÓN CULTIVO</u>	<u>PEND. MEDIA</u>	<u>SUP. DEC. ADMIN.</u>	<u>SUP. CERT.</u>	<u>SUP. CAMPO</u>	<u>SUP. COMPROM.</u>
3111268	41-033-035-00164-007	101000	OLIVAR-SIN VARIEDAD	S/R	(%)	(ha)	(ha)	(ha)
				S	22,43	17,73	17,73	17,73

### RESUMEN CRITERIOS DE SELECCIÓN

<b>10.1.12 Agricultura de montaña con orientación ecológica en olivar</b>		<b>PUNTOS: 12,00</b>	
		<u>PUNTOS</u>	
Solicitantes de la medida 11, específica para la conversión o mantenimiento en agricultura ecológica		3,00	S
Porcentaje de superficie determinada en zonas con limitaciones naturales u otras limitaciones específicas ubicadas en las zonas de montaña		4,00	100.0%
Porcentaje de superficie determinada situada en zonas RAMSAR		0,00	0.0%
Porcentaje de superficie determinada en zonas vulnerables a la contaminación por nitratos		0,00	0.0%
Mayor pendiente media		1,00	22.43%
Porcentaje de superficie determinada en Red Natura 2000		4,00	100.0%



**DETALLE CRITERIOS DE SELECCIÓN****10.1.12 Agricultura de montaña con orientación ecológica en olivar****PUNTOS: 12,00****Solicitantes de la medida 11, específica para la conversión o mantenimiento en agricultura ecológica****PUNTOS: 3,00 S****Porcentaje de superficie determinada en zonas con limitaciones naturales u otras limitaciones específicas ubicadas en las zonas de montaña****PUNTOS: 4,00 100.0%**

<u>REF.</u>	<u>REFERENCIA SIGPAC</u>	<u>CULTIVO</u>	<u>DESCRIPCIÓN CULTIVO</u>	<u>S/R</u>	<u>SUP. COMPROM. (ha)</u>	<u>SUP. CUMPLE (ha)</u>
3111268	41-033-035-00164-007	101000	OLIVAR-SIN VARIEDAD	S	17,73	17,73

**Porcentaje de superficie determinada situada en zonas RAMSAR****PUNTOS: 0,00 0.0%**

<u>REF.</u>	<u>REFERENCIA SIGPAC</u>	<u>CULTIVO</u>	<u>DESCRIPCIÓN CULTIVO</u>	<u>S/R</u>	<u>SUP. COMPROM. (ha)</u>	<u>SUP. CUMPLE (ha)</u>
3111268	41-033-035-00164-007	101000	OLIVAR-SIN VARIEDAD	S	17,73	0,00

**Porcentaje de superficie determinada en zonas vulnerables a la contaminación por nitratos****PUNTOS: 0,00 0.0%**

<u>REF.</u>	<u>REFERENCIA SIGPAC</u>	<u>CULTIVO</u>	<u>DESCRIPCIÓN CULTIVO</u>	<u>S/R</u>	<u>SUP. COMPROM. (ha)</u>	<u>SUP. CUMPLE (ha)</u>
3111268	41-033-035-00164-007	101000	OLIVAR-SIN VARIEDAD	S	17,73	0,00

**Mayor pendiente media****PUNTOS: 1,00 22.43%**

<u>REF.</u>	<u>REFERENCIA SIGPAC</u>	<u>CULTIVO</u>	<u>DESCRIPCIÓN CULTIVO</u>	<u>S/R</u>	<u>PENDIENTE MEDIA (%)</u>	<u>SUP. COMPROM. (ha)</u>
3111268	41-033-035-00164-007	101000	OLIVAR-SIN VARIEDAD	S	22,43	17,73

**Porcentaje de superficie determinada en Red Natura 2000****PUNTOS: 4,00 100.0%**

<u>REF.</u>	<u>REFERENCIA SIGPAC</u>	<u>CULTIVO</u>	<u>DESCRIPCIÓN CULTIVO</u>	<u>S/R</u>	<u>SUP. COMPROM. (ha)</u>	<u>SUP. CUMPLE (ha)</u>
3111268	41-033-035-00164-007	101000	OLIVAR-SIN VARIEDAD	S	17,73	17,73



<u>APELLIDOS Y NOMBRE / RAZÓN SOCIAL</u>		<u>NIF</u>	<u>EXPEDIENTE</u>	<u>SUP. COMPROMETIDA</u>				
				<u>(ha)</u>				
DENNIS .. JOAN FRANCES		X4781168C	8024151	6.22				
<b>RESOLUCIÓN</b>								
<b>ADMITIDO</b>								
<b>IMPORTE POR ANUALIDAD</b>								
		<b>2015</b>	<b>2016</b>	<b>2017</b>	<b>2018</b>	<b>2019</b>		
<b>IMPORTE MÁXIMO SUBVENCIONABLE</b>		709,95 €	709,95 €	709,95 €	709,95 €	709,95 €		
<b>IMPORTE MEDIO DE TRANSFERENCIA (€/ha)</b>		114,14 €	114,14 €	114,14 €	114,14 €	114,14 €		
<b>RECINTOS COMPROMETIDOS</b>								
<u>REF.</u>	<u>REFERENCIA SIGPAC</u>	<u>CULTIVO</u>	<u>DESCRIPCIÓN CULTIVO</u>	<u>PEND. MEDIA</u>	<u>SUP. DEC. ADMIN.</u>	<u>SUP. CERT.</u>	<u>SUP. CAMPO</u>	<u>SUP. COMPROM.</u>
				<u>S/R</u>	<u>(%)</u>	<u>(ha)</u>	<u>(ha)</u>	<u>(ha)</u>
2298582	41-033-034-00172-001	101000	OLIVAR-SIN VARIEDAD	S	29,68	2,37	2,37	2,37
2298585	41-033-034-00173-002	101000	OLIVAR-SIN VARIEDAD	S	22,98	3,73	3,73	3,73
2298586	41-033-034-00172-002	101000	OLIVAR-SIN VARIEDAD	S	31,37	0,12	0,12	0,12

**RESUMEN CRITERIOS DE SELECCIÓN****10.1.12 Agricultura de montaña con orientación ecológica en olivar** PUNTOS: 14,00

	<u>PUNTOS</u>	
<b>Solicitantes de la medida 11, específica para la conversión o mantenimiento en agricultura ecológica</b>	3,00	S
<b>Porcentaje de superficie determinada en zonas con limitaciones naturales u otras limitaciones específicas ubicadas en las zonas de montaña</b>	4,00	100.0%
<b>Porcentaje de superficie determinada situada en zonas RAMSAR</b>	0,00	0.0%
<b>Porcentaje de superficie determinada en zonas vulnerables a la contaminación por nitratos</b>	0,00	0.0%
<b>Mayor pendiente media</b>	3,00	25.69%
<b>Porcentaje de superficie determinada en Red Natura 2000</b>	4,00	100.0%



**DETALLE CRITERIOS DE SELECCIÓN****10.1.12 Agricultura de montaña con orientación ecológica en olivar****PUNTOS:** 14,00**Solicitantes de la medida 11, específica para la conversión o mantenimiento en agricultura ecológica****PUNTOS:** 3,00 S**Porcentaje de superficie determinada en zonas con limitaciones naturales u otras limitaciones específicas ubicadas en las zonas de montaña****PUNTOS:** 4,00 100.0%

<u>REF.</u>	<u>REFERENCIA SIGPAC</u>	<u>CULTIVO DESCRIPCIÓN CULTIVO</u>	<u>S/R</u>	<u>SUP. COMPROM.</u> <u>(ha)</u>	<u>SUP. CUMPLE</u> <u>(ha)</u>
2298582	41-033-034-00172-001	101000 OLIVAR-SIN VARIEDAD	S	2,37	2,37
2298586	41-033-034-00172-002	101000 OLIVAR-SIN VARIEDAD	S	0,12	0,12
2298585	41-033-034-00173-002	101000 OLIVAR-SIN VARIEDAD	S	3,73	3,73

**Porcentaje de superficie determinada situada en zonas RAMSAR****PUNTOS:** 0,00 0.0%

<u>REF.</u>	<u>REFERENCIA SIGPAC</u>	<u>CULTIVO DESCRIPCIÓN CULTIVO</u>	<u>S/R</u>	<u>SUP. COMPROM.</u> <u>(ha)</u>	<u>SUP. CUMPLE</u> <u>(ha)</u>
2298582	41-033-034-00172-001	101000 OLIVAR-SIN VARIEDAD	S	2,37	0,00
2298586	41-033-034-00172-002	101000 OLIVAR-SIN VARIEDAD	S	0,12	0,00
2298585	41-033-034-00173-002	101000 OLIVAR-SIN VARIEDAD	S	3,73	0,00

**Porcentaje de superficie determinada en zonas vulnerables a la contaminación por nitratos****PUNTOS:** 0,00 0.0%

<u>REF.</u>	<u>REFERENCIA SIGPAC</u>	<u>CULTIVO DESCRIPCIÓN CULTIVO</u>	<u>S/R</u>	<u>SUP. COMPROM.</u> <u>(ha)</u>	<u>SUP. CUMPLE</u> <u>(ha)</u>
2298582	41-033-034-00172-001	101000 OLIVAR-SIN VARIEDAD	S	2,37	0,00
2298586	41-033-034-00172-002	101000 OLIVAR-SIN VARIEDAD	S	0,12	0,00
2298585	41-033-034-00173-002	101000 OLIVAR-SIN VARIEDAD	S	3,73	0,00

**Mayor pendiente media****PUNTOS:** 3,00 25.69%

<u>REF.</u>	<u>REFERENCIA SIGPAC</u>	<u>CULTIVO DESCRIPCIÓN CULTIVO</u>	<u>S/R</u>	<u>PENDIENTE MEDIA (%)</u>	<u>SUP. COMPROM.</u> <u>(ha)</u>
2298582	41-033-034-00172-001	101000 OLIVAR-SIN VARIEDAD	S	29,68	2,37
2298586	41-033-034-00172-002	101000 OLIVAR-SIN VARIEDAD	S	31,37	0,12
2298585	41-033-034-00173-002	101000 OLIVAR-SIN VARIEDAD	S	22,98	3,73

**Porcentaje de superficie determinada en Red Natura 2000****PUNTOS:** 4,00 100.0%

<u>REF.</u>	<u>REFERENCIA SIGPAC</u>	<u>CULTIVO DESCRIPCIÓN CULTIVO</u>	<u>S/R</u>	<u>SUP. COMPROM.</u> <u>(ha)</u>	<u>SUP. CUMPLE</u> <u>(ha)</u>
2298582	41-033-034-00172-001	101000 OLIVAR-SIN VARIEDAD	S	2,37	2,37
2298586	41-033-034-00172-002	101000 OLIVAR-SIN VARIEDAD	S	0,12	0,12
2298585	41-033-034-00173-002	101000 OLIVAR-SIN VARIEDAD	S	3,73	3,73





<u>APELLIDOS Y NOMBRE / RAZÓN SOCIAL</u>		<u>NIF</u>	<u>EXPEDIENTE</u>	<u>SUP. COMPROMETIDA</u>				
				<u>(ha)</u>				
DÍAZ MURIANA MARIA FLOR		00639800D	8031143	45.95				
<b>RESOLUCIÓN</b>								
<b>ADMITIDO</b>								
<b>IMPORTE POR ANUALIDAD</b>								
		<b>2015</b>	<b>2016</b>	<b>2017</b>	<b>2018</b>	<b>2019</b>		
<b>IMPORTE MÁXIMO SUBVENCIONABLE</b>		4.973,08 €	4.973,08 €	4.973,08 €	4.973,08 €	4.973,08 €		
<b>IMPORTE MEDIO DE TRANSFERENCIA (€/ha)</b>		108,23 €	108,23 €	108,23 €	108,23 €	108,23 €		
<b>RECINTOS COMPROMETIDOS</b>								
<u>REF.</u>	<u>REFERENCIA SIGPAC</u>	<u>CULTIVO</u>	<u>DESCRIPCIÓN CULTIVO</u>	<u>PEND. MEDIA</u>	<u>SUP. DEC. ADMIN.</u>	<u>SUP. CERT.</u>	<u>SUP. CAMPO</u>	<u>SUP. COMPROM.</u>
				<u>S/R</u>	<u>(%)</u>	<u>(ha)</u>	<u>(ha)</u>	<u>(ha)</u>
2382376	41-002-009-00149-006	101000	OLIVAR-SIN VARIEDAD	S	22,88	44,07	44,68	44,07
2382377	41-002-009-00159-001	101000	OLIVAR-SIN VARIEDAD	S	21,16	1,26	1,26	1,26
2382381	41-048-011-00124-001	101000	OLIVAR-SIN VARIEDAD	S	33,10	0,62	0,62	0,62

### RESUMEN CRITERIOS DE SELECCIÓN

<b>10.1.12 Agricultura de montaña con orientación ecológica en olivar</b>		<b>PUNTOS: 9,01</b>	
		<b>PUNTOS</b>	
<b>Solicitantes de la medida 11, específica para la conversión o mantenimiento en agricultura ecológica</b>		3,00	S
<b>Porcentaje de superficie determinada en zonas con limitaciones naturales u otras limitaciones específicas ubicadas en las zonas de montaña</b>		4,00	100.0%
<b>Porcentaje de superficie determinada situada en zonas RAMSAR</b>		0,00	0.0%
<b>Porcentaje de superficie determinada en zonas vulnerables a la contaminación por nitratos</b>		0,00	0.0%
<b>Mayor pendiente media</b>		1,00	22.97%
<b>Porcentaje de superficie determinada en Red Natura 2000</b>		1,01	1.35%



**DETALLE CRITERIOS DE SELECCIÓN****10.1.12 Agricultura de montaña con orientación ecológica en olivar PUNTOS: 9,01****Solicitantes de la medida 11, específica para la conversión o mantenimiento en agricultura ecológica PUNTOS: 3,00 S****Porcentaje de superficie determinada en zonas con limitaciones naturales u otras limitaciones específicas ubicadas en las zonas de montaña PUNTOS: 4,00 100.0%**

<u>REF.</u>	<u>REFERENCIA SIGPAC</u>	<u>CULTIVO DESCRIPCIÓN CULTIVO</u>	<u>S/R</u>	<u>SUP. COMPROM.</u> <u>(ha)</u>	<u>SUP. CUMPLE</u> <u>(ha)</u>
2382376	41-002-009-00149-006	101000 OLIVAR-SIN VARIEDAD	S	44,07	44,07
2382377	41-002-009-00159-001	101000 OLIVAR-SIN VARIEDAD	S	1,26	1,26
2382381	41-048-011-00124-001	101000 OLIVAR-SIN VARIEDAD	S	0,62	0,62

**Porcentaje de superficie determinada situada en zonas RAMSAR PUNTOS: 0,00 0.0%**

<u>REF.</u>	<u>REFERENCIA SIGPAC</u>	<u>CULTIVO DESCRIPCIÓN CULTIVO</u>	<u>S/R</u>	<u>SUP. COMPROM.</u> <u>(ha)</u>	<u>SUP. CUMPLE</u> <u>(ha)</u>
2382376	41-002-009-00149-006	101000 OLIVAR-SIN VARIEDAD	S	44,07	0,00
2382377	41-002-009-00159-001	101000 OLIVAR-SIN VARIEDAD	S	1,26	0,00
2382381	41-048-011-00124-001	101000 OLIVAR-SIN VARIEDAD	S	0,62	0,00

**Porcentaje de superficie determinada en zonas vulnerables a la contaminación por nitratos PUNTOS: 0,00 0.0%**

<u>REF.</u>	<u>REFERENCIA SIGPAC</u>	<u>CULTIVO DESCRIPCIÓN CULTIVO</u>	<u>S/R</u>	<u>SUP. COMPROM.</u> <u>(ha)</u>	<u>SUP. CUMPLE</u> <u>(ha)</u>
2382376	41-002-009-00149-006	101000 OLIVAR-SIN VARIEDAD	S	44,07	0,00
2382377	41-002-009-00159-001	101000 OLIVAR-SIN VARIEDAD	S	1,26	0,00
2382381	41-048-011-00124-001	101000 OLIVAR-SIN VARIEDAD	S	0,62	0,00

**Mayor pendiente media PUNTOS: 1,00 22.97%**

<u>REF.</u>	<u>REFERENCIA SIGPAC</u>	<u>CULTIVO DESCRIPCIÓN CULTIVO</u>	<u>S/R</u>	<u>PENDIENTE MEDIA (%)</u>	<u>SUP. COMPROM.</u> <u>(ha)</u>
2382376	41-002-009-00149-006	101000 OLIVAR-SIN VARIEDAD	S	22,88	44,07
2382377	41-002-009-00159-001	101000 OLIVAR-SIN VARIEDAD	S	21,16	1,26
2382381	41-048-011-00124-001	101000 OLIVAR-SIN VARIEDAD	S	33,10	0,62

**Porcentaje de superficie determinada en Red Natura 2000 PUNTOS: 1,01 1.35%**

<u>REF.</u>	<u>REFERENCIA SIGPAC</u>	<u>CULTIVO DESCRIPCIÓN CULTIVO</u>	<u>S/R</u>	<u>SUP. COMPROM.</u> <u>(ha)</u>	<u>SUP. CUMPLE</u> <u>(ha)</u>
2382376	41-002-009-00149-006	101000 OLIVAR-SIN VARIEDAD	S	44,07	0,00
2382377	41-002-009-00159-001	101000 OLIVAR-SIN VARIEDAD	S	1,26	0,00
2382381	41-048-011-00124-001	101000 OLIVAR-SIN VARIEDAD	S	0,62	0,62



<u>APELLIDOS Y NOMBRE / RAZÓN SOCIAL</u>		<u>NIF</u>	<u>EXPEDIENTE</u>	<u>SUP. COMPROMETIDA</u>				
				<u>(ha)</u>				
DIAZ RIVERA JOSE		28537479E	8022402	4.46				
<b>RESOLUCIÓN</b>								
<b>ADMITIDO</b>								
<b>IMPORTE POR ANUALIDAD</b>								
		<b>2015</b>	<b>2016</b>	<b>2017</b>	<b>2018</b>	<b>2019</b>		
<b>IMPORTE MÁXIMO SUBVENCIONABLE</b>		509,06 €	509,06 €	509,06 €	509,06 €	509,06 €		
<b>IMPORTE MEDIO DE TRANSFERENCIA (€/ha)</b>		114,14 €	114,14 €	114,14 €	114,14 €	114,14 €		
<b>RECINTOS COMPROMETIDOS</b>								
<u>REF.</u>	<u>REFERENCIA SIGPAC</u>	<u>CULTIVO</u>	<u>DESCRIPCIÓN CULTIVO</u>	<u>PEND. MEDIA</u>	<u>SUP. DEC. ADMIN.</u>	<u>SUP. CERT.</u>	<u>SUP. CAMPO</u>	<u>SUP. COMPROM.</u>
				<u>S/R</u>	<u>(%)</u>	<u>(ha)</u>	<u>(ha)</u>	<u>(ha)</u>
2286050	41-035-008-00010-001	101000	OLIVAR-SIN VARIEDAD	S	32,90	2,17	2,26	2,17
2286051	41-035-012-00103-002	101000	OLIVAR-SIN VARIEDAD	S	32,14	0,06	0,06	0,06
2286052	41-035-012-00159-001	101000	OLIVAR-SIN VARIEDAD	S	32,97	0,48	0,54	0,48
2286053	41-035-012-00028-001	101000	OLIVAR-SIN VARIEDAD	S	38,89	1,75	2,05	1,75

### RESUMEN CRITERIOS DE SELECCIÓN

<b>10.1.12 Agricultura de montaña con orientación ecológica en olivar</b>		<b>PUNTOS: 6,00</b>	
		<b>PUNTOS</b>	
<b>Solicitantes de la medida 11, específica para la conversión o mantenimiento en agricultura ecológica</b>		3,00	S
<b>Porcentaje de superficie determinada en zonas con limitaciones naturales u otras limitaciones específicas ubicadas en las zonas de montaña</b>		0,00	0.0%
<b>Porcentaje de superficie determinada situada en zonas RAMSAR</b>		0,00	0.0%
<b>Porcentaje de superficie determinada en zonas vulnerables a la contaminación por nitratos</b>		0,00	0.0%
<b>Mayor pendiente media</b>		3,00	35.25%
<b>Porcentaje de superficie determinada en Red Natura 2000</b>		0,00	0.0%



**DETALLE CRITERIOS DE SELECCIÓN****10.1.12 Agricultura de montaña con orientación ecológica en olivar****PUNTOS: 6,00****Solicitantes de la medida 11, específica para la conversión o mantenimiento en agricultura ecológica****PUNTOS: 3,00 S****Porcentaje de superficie determinada en zonas con limitaciones naturales u otras limitaciones específicas ubicadas en las zonas de montaña****PUNTOS: 0,00 0.0%**

<u>REF.</u>	<u>REFERENCIA SIGPAC</u>	<u>CULTIVO</u>	<u>DESCRIPCIÓN CULTIVO</u>	<u>S/R</u>	<u>SUP. COMPROM.</u> <u>(ha)</u>	<u>SUP. CUMPLE</u> <u>(ha)</u>
2286050	41-035-008-00010-001	101000	OLIVAR-SIN VARIEDAD	S	2,17	0,00
2286053	41-035-012-00028-001	101000	OLIVAR-SIN VARIEDAD	S	1,75	0,00
2286051	41-035-012-00103-002	101000	OLIVAR-SIN VARIEDAD	S	0,06	0,00
2286052	41-035-012-00159-001	101000	OLIVAR-SIN VARIEDAD	S	0,48	0,00

**Porcentaje de superficie determinada situada en zonas RAMSAR****PUNTOS: 0,00 0.0%**

<u>REF.</u>	<u>REFERENCIA SIGPAC</u>	<u>CULTIVO</u>	<u>DESCRIPCIÓN CULTIVO</u>	<u>S/R</u>	<u>SUP. COMPROM.</u> <u>(ha)</u>	<u>SUP. CUMPLE</u> <u>(ha)</u>
2286050	41-035-008-00010-001	101000	OLIVAR-SIN VARIEDAD	S	2,17	0,00
2286053	41-035-012-00028-001	101000	OLIVAR-SIN VARIEDAD	S	1,75	0,00
2286051	41-035-012-00103-002	101000	OLIVAR-SIN VARIEDAD	S	0,06	0,00
2286052	41-035-012-00159-001	101000	OLIVAR-SIN VARIEDAD	S	0,48	0,00

**Porcentaje de superficie determinada en zonas vulnerables a la contaminación por nitratos****PUNTOS: 0,00 0.0%**

<u>REF.</u>	<u>REFERENCIA SIGPAC</u>	<u>CULTIVO</u>	<u>DESCRIPCIÓN CULTIVO</u>	<u>S/R</u>	<u>SUP. COMPROM.</u> <u>(ha)</u>	<u>SUP. CUMPLE</u> <u>(ha)</u>
2286050	41-035-008-00010-001	101000	OLIVAR-SIN VARIEDAD	S	2,17	0,00
2286053	41-035-012-00028-001	101000	OLIVAR-SIN VARIEDAD	S	1,75	0,00
2286051	41-035-012-00103-002	101000	OLIVAR-SIN VARIEDAD	S	0,06	0,00
2286052	41-035-012-00159-001	101000	OLIVAR-SIN VARIEDAD	S	0,48	0,00

**Mayor pendiente media****PUNTOS: 3,00 35.25%**

<u>REF.</u>	<u>REFERENCIA SIGPAC</u>	<u>CULTIVO</u>	<u>DESCRIPCIÓN CULTIVO</u>	<u>S/R</u>	<u>PENDIENTE MEDIA (%)</u>	<u>SUP. COMPROM.</u> <u>(ha)</u>
2286050	41-035-008-00010-001	101000	OLIVAR-SIN VARIEDAD	S	32,90	2,17
2286053	41-035-012-00028-001	101000	OLIVAR-SIN VARIEDAD	S	38,89	1,75
2286051	41-035-012-00103-002	101000	OLIVAR-SIN VARIEDAD	S	32,14	0,06
2286052	41-035-012-00159-001	101000	OLIVAR-SIN VARIEDAD	S	32,97	0,48

**Porcentaje de superficie determinada en Red Natura 2000****PUNTOS: 0,00 0.0%**

<u>REF.</u>	<u>REFERENCIA SIGPAC</u>	<u>CULTIVO</u>	<u>DESCRIPCIÓN CULTIVO</u>	<u>S/R</u>	<u>SUP. COMPROM.</u> <u>(ha)</u>	<u>SUP. CUMPLE</u> <u>(ha)</u>
2286050	41-035-008-00010-001	101000	OLIVAR-SIN VARIEDAD	S	2,17	0,00
2286053	41-035-012-00028-001	101000	OLIVAR-SIN VARIEDAD	S	1,75	0,00
2286051	41-035-012-00103-002	101000	OLIVAR-SIN VARIEDAD	S	0,06	0,00
2286052	41-035-012-00159-001	101000	OLIVAR-SIN VARIEDAD	S	0,48	0,00



<u>APELLIDOS Y NOMBRE / RAZÓN SOCIAL</u>		<u>NIF</u>	<u>EXPEDIENTE</u>	<u>SUP. COMPROMETIDA</u>				
				<u>(ha)</u>				
DISBAN, S.L.		B96147228	8027732	10.94				
<b>RESOLUCIÓN</b>								
<b>ADMITIDO</b>								
<b>IMPORTE POR ANUALIDAD</b>								
		<b>2015</b>	<b>2016</b>	<b>2017</b>	<b>2018</b>	<b>2019</b>		
<b>IMPORTE MÁXIMO SUBVENCIONABLE</b>		1.248,69 €	1.248,69 €	1.248,69 €	1.248,69 €	1.248,69 €		
<b>IMPORTE MEDIO DE TRANSFERENCIA (€/ha)</b>		114,14 €	114,14 €	114,14 €	114,14 €	114,14 €		
<b>RECINTOS COMPROMETIDOS</b>								
<u>REF.</u>	<u>REFERENCIA SIGPAC</u>	<u>CULTIVO</u>	<u>DESCRIPCIÓN CULTIVO</u>	<u>PEND. MEDIA</u>	<u>SUP. DEC. ADMIN.</u>	<u>SUP. CERT.</u>	<u>SUP. CAMPO</u>	<u>SUP. COMPROM.</u>
				<u>S/R</u>	<u>(%)</u>	<u>(ha)</u>	<u>(ha)</u>	<u>(ha)</u>
3125498	41-033-038-00023-002	101000	OLIVAR-SIN VARIEDAD	S	22,08	0,83	0,83	0,83
3125501	41-033-048-00022-007	101000	OLIVAR-SIN VARIEDAD	S	22,51	10,11	10,11	10,11

### RESUMEN CRITERIOS DE SELECCIÓN

<b>10.1.12 Agricultura de montaña con orientación ecológica en olivar</b>		<b>PUNTOS: 12,00</b>	
		<b>PUNTOS</b>	
<b>Solicitantes de la medida 11, específica para la conversión o mantenimiento en agricultura ecológica</b>		3,00	S
<b>Porcentaje de superficie determinada en zonas con limitaciones naturales u otras limitaciones específicas ubicadas en las zonas de montaña</b>		4,00	100.0%
<b>Porcentaje de superficie determinada situada en zonas RAMSAR</b>		0,00	0.0%
<b>Porcentaje de superficie determinada en zonas vulnerables a la contaminación por nitratos</b>		0,00	0.0%
<b>Mayor pendiente media</b>		1,00	22.48%
<b>Porcentaje de superficie determinada en Red Natura 2000</b>		4,00	100.0%



**DETALLE CRITERIOS DE SELECCIÓN****10.1.12 Agricultura de montaña con orientación ecológica en olivar****PUNTOS:** 12,00**Solicitantes de la medida 11, específica para la conversión o mantenimiento en agricultura ecológica****PUNTOS:** 3,00 S**Porcentaje de superficie determinada en zonas con limitaciones naturales u otras limitaciones específicas ubicadas en las zonas de montaña****PUNTOS:** 4,00 100.0%

<u>REF.</u>	<u>REFERENCIA SIGPAC</u>	<u>CULTIVO</u>	<u>DESCRIPCIÓN CULTIVO</u>	<u>S/R</u>	<u>SUP. COMPROM.</u> <u>(ha)</u>	<u>SUP. CUMPLE</u> <u>(ha)</u>
3125498	41-033-038-00023-002	101000	OLIVAR-SIN VARIEDAD	S	0,83	0,83
3125501	41-033-048-00022-007	101000	OLIVAR-SIN VARIEDAD	S	10,11	10,11

**Porcentaje de superficie determinada situada en zonas RAMSAR****PUNTOS:** 0,00 0.0%

<u>REF.</u>	<u>REFERENCIA SIGPAC</u>	<u>CULTIVO</u>	<u>DESCRIPCIÓN CULTIVO</u>	<u>S/R</u>	<u>SUP. COMPROM.</u> <u>(ha)</u>	<u>SUP. CUMPLE</u> <u>(ha)</u>
3125498	41-033-038-00023-002	101000	OLIVAR-SIN VARIEDAD	S	0,83	0,00
3125501	41-033-048-00022-007	101000	OLIVAR-SIN VARIEDAD	S	10,11	0,00

**Porcentaje de superficie determinada en zonas vulnerables a la contaminación por nitratos****PUNTOS:** 0,00 0.0%

<u>REF.</u>	<u>REFERENCIA SIGPAC</u>	<u>CULTIVO</u>	<u>DESCRIPCIÓN CULTIVO</u>	<u>S/R</u>	<u>SUP. COMPROM.</u> <u>(ha)</u>	<u>SUP. CUMPLE</u> <u>(ha)</u>
3125498	41-033-038-00023-002	101000	OLIVAR-SIN VARIEDAD	S	0,83	0,00
3125501	41-033-048-00022-007	101000	OLIVAR-SIN VARIEDAD	S	10,11	0,00

**Mayor pendiente media****PUNTOS:** 1,00 22.48%

<u>REF.</u>	<u>REFERENCIA SIGPAC</u>	<u>CULTIVO</u>	<u>DESCRIPCIÓN CULTIVO</u>	<u>S/R</u>	<u>PENDIENTE MEDIA (%)</u>	<u>SUP. COMPROM.</u> <u>(ha)</u>
3125498	41-033-038-00023-002	101000	OLIVAR-SIN VARIEDAD	S	22,08	0,83
3125501	41-033-048-00022-007	101000	OLIVAR-SIN VARIEDAD	S	22,51	10,11

**Porcentaje de superficie determinada en Red Natura 2000****PUNTOS:** 4,00 100.0%

<u>REF.</u>	<u>REFERENCIA SIGPAC</u>	<u>CULTIVO</u>	<u>DESCRIPCIÓN CULTIVO</u>	<u>S/R</u>	<u>SUP. COMPROM.</u> <u>(ha)</u>	<u>SUP. CUMPLE</u> <u>(ha)</u>
3125498	41-033-038-00023-002	101000	OLIVAR-SIN VARIEDAD	S	0,83	0,83
3125501	41-033-048-00022-007	101000	OLIVAR-SIN VARIEDAD	S	10,11	10,11



<u>APELLIDOS Y NOMBRE / RAZÓN SOCIAL</u>	<u>NIF</u>	<u>EXPEDIENTE</u>	<u>SUP. COMPROMETIDA (ha)</u>		
DOMINGUEZ BERNAL MIGUEL	75860286F	8028495	18.68		
<b>RESOLUCIÓN ADMITIDO</b>					
<b>IMPORTE MÁXIMO SUBVENCIONABLE</b>					
<b>IMPORTE MEDIO DE TRANSFERENCIA (€/ha)</b>					
	<b>2015</b>	<b>2016</b>	<b>2017</b>	<b>2018</b>	<b>2019</b>
	2.132,14 €	2.132,14 €	2.132,14 €	2.132,14 €	2.132,14 €
	114,14 €	114,14 €	114,14 €	114,14 €	114,14 €

**RECINTOS COMPROMETIDOS**

<u>REF.</u>	<u>REFERENCIA SIGPAC</u>	<u>CULTIVO</u>	<u>DESCRIPCIÓN CULTIVO</u>	<u>S/R</u>	<u>PEND. MEDIA (%)</u>	<u>SUP. DEC. ADMIN. (ha)</u>	<u>SUP. CERT. (ha)</u>	<u>SUP. CAMPO (ha)</u>	<u>SUP. COMPROM. (ha)</u>
3131863	41-064-026-00093-001	101000	OLIVAR-SIN VARIEDAD	S	33,56	2,01	2,01		2,01
3131865	41-064-026-00094-004	101000	OLIVAR-SIN VARIEDAD	S	40,21	0,01	0,00		0,00
3131866	41-064-026-00224-010	101000	OLIVAR-SIN VARIEDAD	S	22,05	0,02	0,02		0,02
3131869	41-064-026-00227-002	101000	OLIVAR-SIN VARIEDAD	S	29,51	1,02	1,12		1,02
3131870	41-064-026-00102-005	101000	OLIVAR-SIN VARIEDAD	S	38,09	0,03	0,03		0,03
3131871	41-064-026-00147-002	101000	OLIVAR-SIN VARIEDAD	S	34,52	4,25	4,26		4,25
3131873	41-064-026-00227-001	101000	OLIVAR-SIN VARIEDAD	S	23,21	5,19	5,24		5,19
3131874	41-064-026-00102-006	101000	OLIVAR-SIN VARIEDAD	S	29,66	0,11	0,11		0,11
3131875	41-064-026-00102-007	101000	OLIVAR-SIN VARIEDAD	S	29,32	0,17	0,17		0,17
3131876	41-064-026-00147-002	101000	OLIVAR-SIN VARIEDAD	S	34,52	0,43	0,43		0,43
3131877	41-064-026-00224-009	101000	OLIVAR-SIN VARIEDAD	S	22,23	0,37	0,37		0,37
3131878	41-064-026-00225-003	101000	OLIVAR-SIN VARIEDAD	S	32,43	0,83	0,83		0,83
3131880	41-064-026-00094-004	101000	OLIVAR-SIN VARIEDAD	S	40,21	0,02	0,02		0,02
3131881	41-064-026-00229-001	101000	OLIVAR-SIN VARIEDAD	S	30,75	0,05	0,05		0,05
3131882	41-064-026-00097-001	101000	OLIVAR-SIN VARIEDAD	S	24,72	4,17	4,17		4,17
3131883	41-064-026-00094-004	101000	OLIVAR-SIN VARIEDAD	S	40,21	0,01	0,01		0,01

**INCIDENCIAS****INCIDENCIA DESCRIPCIÓN**

80404 Recinto declarado que no cumple en su totalidad con las normas de producción ecológica (anexo I, Orden 26 de mayo de 2015)  
Ref:3131865 Recinto:41-064-026-00094-004 Cultivo:101000 OLIVAR-SIN VARIEDAD Secano Superficie Certificada (Ha):0

**RESUMEN CRITERIOS DE SELECCIÓN****10.1.12 Agricultura de montaña con orientación ecológica en olivar****PUNTOS: 6,00**

	<b>PUNTOS</b>	
<b>Solicitantes de la medida 11, específica para la conversión o mantenimiento en agricultura ecológica</b>	3,00	S
<b>Porcentaje de superficie determinada en zonas con limitaciones naturales u otras limitaciones específicas ubicadas en las zonas de montaña</b>	0,00	0.0%
<b>Porcentaje de superficie determinada situada en zonas RAMSAR</b>	0,00	0.0%
<b>Porcentaje de superficie determinada en zonas vulnerables a la contaminación por nitratos</b>	0,00	0.0%
<b>Mayor pendiente media</b>	3,00	28.39%
<b>Porcentaje de superficie determinada en Red Natura 2000</b>	0,00	0.0%



**DETALLE CRITERIOS DE SELECCIÓN****10.1.12 Agricultura de montaña con orientación ecológica en olivar****PUNTOS:** 6,00**Solicitantes de la medida 11, específica para la conversión o mantenimiento en agricultura ecológica****PUNTOS:** 3,00 S**Porcentaje de superficie determinada en zonas con limitaciones naturales u otras limitaciones específicas ubicadas en las zonas de montaña****PUNTOS:** 0,00 0.0%

<u>REF.</u>	<u>REFERENCIA SIGPAC</u>	<u>CULTIVO</u>	<u>DESCRIPCIÓN CULTIVO</u>	<u>S/R</u>	<u>SUP. COMPROM.</u> <u>(ha)</u>	<u>SUP. CUMPLE</u> <u>(ha)</u>
3131863	41-064-026-00093-001	101000	OLIVAR-SIN VARIEDAD	S	2,01	0,00
3131880	41-064-026-00094-004	101000	OLIVAR-SIN VARIEDAD	S	0,02	0,00
3131865	41-064-026-00094-004	101000	OLIVAR-SIN VARIEDAD	S	0,00	0,00
3131883	41-064-026-00094-004	101000	OLIVAR-SIN VARIEDAD	S	0,01	0,00
3131882	41-064-026-00097-001	101000	OLIVAR-SIN VARIEDAD	S	4,17	0,00
3131870	41-064-026-00102-005	101000	OLIVAR-SIN VARIEDAD	S	0,03	0,00
3131874	41-064-026-00102-006	101000	OLIVAR-SIN VARIEDAD	S	0,11	0,00
3131875	41-064-026-00102-007	101000	OLIVAR-SIN VARIEDAD	S	0,17	0,00
3131871	41-064-026-00147-002	101000	OLIVAR-SIN VARIEDAD	S	4,25	0,00
3131876	41-064-026-00147-002	101000	OLIVAR-SIN VARIEDAD	S	0,43	0,00
3131877	41-064-026-00224-009	101000	OLIVAR-SIN VARIEDAD	S	0,37	0,00
3131866	41-064-026-00224-010	101000	OLIVAR-SIN VARIEDAD	S	0,02	0,00
3131878	41-064-026-00225-003	101000	OLIVAR-SIN VARIEDAD	S	0,83	0,00
3131873	41-064-026-00227-001	101000	OLIVAR-SIN VARIEDAD	S	5,19	0,00
3131869	41-064-026-00227-002	101000	OLIVAR-SIN VARIEDAD	S	1,02	0,00
3131881	41-064-026-00229-001	101000	OLIVAR-SIN VARIEDAD	S	0,05	0,00

**Porcentaje de superficie determinada situada en zonas RAMSAR****PUNTOS:** 0,00 0.0%

<u>REF.</u>	<u>REFERENCIA SIGPAC</u>	<u>CULTIVO</u>	<u>DESCRIPCIÓN CULTIVO</u>	<u>S/R</u>	<u>SUP. COMPROM.</u> <u>(ha)</u>	<u>SUP. CUMPLE</u> <u>(ha)</u>
3131863	41-064-026-00093-001	101000	OLIVAR-SIN VARIEDAD	S	2,01	0,00
3131880	41-064-026-00094-004	101000	OLIVAR-SIN VARIEDAD	S	0,02	0,00
3131865	41-064-026-00094-004	101000	OLIVAR-SIN VARIEDAD	S	0,00	0,00
3131883	41-064-026-00094-004	101000	OLIVAR-SIN VARIEDAD	S	0,01	0,00
3131882	41-064-026-00097-001	101000	OLIVAR-SIN VARIEDAD	S	4,17	0,00
3131870	41-064-026-00102-005	101000	OLIVAR-SIN VARIEDAD	S	0,03	0,00
3131874	41-064-026-00102-006	101000	OLIVAR-SIN VARIEDAD	S	0,11	0,00
3131875	41-064-026-00102-007	101000	OLIVAR-SIN VARIEDAD	S	0,17	0,00
3131871	41-064-026-00147-002	101000	OLIVAR-SIN VARIEDAD	S	4,25	0,00
3131876	41-064-026-00147-002	101000	OLIVAR-SIN VARIEDAD	S	0,43	0,00
3131877	41-064-026-00224-009	101000	OLIVAR-SIN VARIEDAD	S	0,37	0,00
3131866	41-064-026-00224-010	101000	OLIVAR-SIN VARIEDAD	S	0,02	0,00
3131878	41-064-026-00225-003	101000	OLIVAR-SIN VARIEDAD	S	0,83	0,00
3131873	41-064-026-00227-001	101000	OLIVAR-SIN VARIEDAD	S	5,19	0,00
3131869	41-064-026-00227-002	101000	OLIVAR-SIN VARIEDAD	S	1,02	0,00
3131881	41-064-026-00229-001	101000	OLIVAR-SIN VARIEDAD	S	0,05	0,00

**Porcentaje de superficie determinada en zonas vulnerables a la contaminación por nitratos****PUNTOS:** 0,00 0.0%

<u>REF.</u>	<u>REFERENCIA SIGPAC</u>	<u>CULTIVO</u>	<u>DESCRIPCIÓN CULTIVO</u>	<u>S/R</u>	<u>SUP. COMPROM.</u> <u>(ha)</u>	<u>SUP. CUMPLE</u> <u>(ha)</u>
3131863	41-064-026-00093-001	101000	OLIVAR-SIN VARIEDAD	S	2,01	0,00
3131880	41-064-026-00094-004	101000	OLIVAR-SIN VARIEDAD	S	0,02	0,00
3131883	41-064-026-00094-004	101000	OLIVAR-SIN VARIEDAD	S	0,01	0,00
3131865	41-064-026-00094-004	101000	OLIVAR-SIN VARIEDAD	S	0,00	0,00
3131882	41-064-026-00097-001	101000	OLIVAR-SIN VARIEDAD	S	4,17	0,00
3131870	41-064-026-00102-005	101000	OLIVAR-SIN VARIEDAD	S	0,03	0,00
3131874	41-064-026-00102-006	101000	OLIVAR-SIN VARIEDAD	S	0,11	0,00



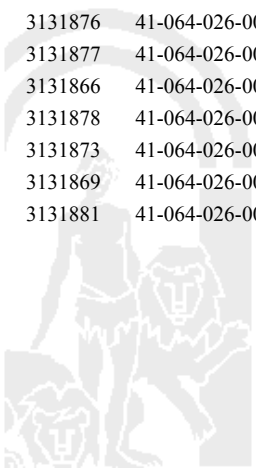
<u>REF.</u>	<u>REFERENCIA SIGPAC</u>	<u>CULTIVO</u>	<u>DESCRIPCIÓN CULTIVO</u>	<u>S/R</u>	<u>SUP. COMPROM.</u> <u>(ha)</u>	<u>SUP. CUMPLE</u> <u>(ha)</u>
3131875	41-064-026-00102-007	101000	OLIVAR-SIN VARIEDAD	S	0,17	0,00
3131876	41-064-026-00147-002	101000	OLIVAR-SIN VARIEDAD	S	0,43	0,00
3131871	41-064-026-00147-002	101000	OLIVAR-SIN VARIEDAD	S	4,25	0,00
3131877	41-064-026-00224-009	101000	OLIVAR-SIN VARIEDAD	S	0,37	0,00
3131866	41-064-026-00224-010	101000	OLIVAR-SIN VARIEDAD	S	0,02	0,00
3131878	41-064-026-00225-003	101000	OLIVAR-SIN VARIEDAD	S	0,83	0,00
3131873	41-064-026-00227-001	101000	OLIVAR-SIN VARIEDAD	S	5,19	0,00
3131869	41-064-026-00227-002	101000	OLIVAR-SIN VARIEDAD	S	1,02	0,00
3131881	41-064-026-00229-001	101000	OLIVAR-SIN VARIEDAD	S	0,05	0,00

**Mayor pendiente media****PUNTOS:** 3,00 28.39%

<u>REF.</u>	<u>REFERENCIA SIGPAC</u>	<u>CULTIVO</u>	<u>DESCRIPCIÓN CULTIVO</u>	<u>S/R</u>	<u>PENDIENTE MEDIA (%)</u>	<u>SUP. COMPROM.</u> <u>(ha)</u>
3131863	41-064-026-00093-001	101000	OLIVAR-SIN VARIEDAD	S	33,56	2,01
3131883	41-064-026-00094-004	101000	OLIVAR-SIN VARIEDAD	S	40,21	0,01
3131865	41-064-026-00094-004	101000	OLIVAR-SIN VARIEDAD	S	40,21	0,00
3131880	41-064-026-00094-004	101000	OLIVAR-SIN VARIEDAD	S	40,21	0,02
3131882	41-064-026-00097-001	101000	OLIVAR-SIN VARIEDAD	S	24,72	4,17
3131870	41-064-026-00102-005	101000	OLIVAR-SIN VARIEDAD	S	38,09	0,03
3131874	41-064-026-00102-006	101000	OLIVAR-SIN VARIEDAD	S	29,66	0,11
3131875	41-064-026-00102-007	101000	OLIVAR-SIN VARIEDAD	S	29,32	0,17
3131876	41-064-026-00147-002	101000	OLIVAR-SIN VARIEDAD	S	34,52	0,43
3131871	41-064-026-00147-002	101000	OLIVAR-SIN VARIEDAD	S	34,52	4,25
3131877	41-064-026-00224-009	101000	OLIVAR-SIN VARIEDAD	S	22,23	0,37
3131866	41-064-026-00224-010	101000	OLIVAR-SIN VARIEDAD	S	22,05	0,02
3131878	41-064-026-00225-003	101000	OLIVAR-SIN VARIEDAD	S	32,43	0,83
3131873	41-064-026-00227-001	101000	OLIVAR-SIN VARIEDAD	S	23,21	5,19
3131869	41-064-026-00227-002	101000	OLIVAR-SIN VARIEDAD	S	29,51	1,02
3131881	41-064-026-00229-001	101000	OLIVAR-SIN VARIEDAD	S	30,75	0,05

**Porcentaje de superficie determinada en Red Natura 2000****PUNTOS:** 0,00 0.0%

<u>REF.</u>	<u>REFERENCIA SIGPAC</u>	<u>CULTIVO</u>	<u>DESCRIPCIÓN CULTIVO</u>	<u>S/R</u>	<u>SUP. COMPROM.</u> <u>(ha)</u>	<u>SUP. CUMPLE</u> <u>(ha)</u>
3131863	41-064-026-00093-001	101000	OLIVAR-SIN VARIEDAD	S	2,01	0,00
3131865	41-064-026-00094-004	101000	OLIVAR-SIN VARIEDAD	S	0,00	0,00
3131883	41-064-026-00094-004	101000	OLIVAR-SIN VARIEDAD	S	0,01	0,00
3131880	41-064-026-00094-004	101000	OLIVAR-SIN VARIEDAD	S	0,02	0,00
3131882	41-064-026-00097-001	101000	OLIVAR-SIN VARIEDAD	S	4,17	0,00
3131870	41-064-026-00102-005	101000	OLIVAR-SIN VARIEDAD	S	0,03	0,00
3131874	41-064-026-00102-006	101000	OLIVAR-SIN VARIEDAD	S	0,11	0,00
3131875	41-064-026-00102-007	101000	OLIVAR-SIN VARIEDAD	S	0,17	0,00
3131871	41-064-026-00147-002	101000	OLIVAR-SIN VARIEDAD	S	4,25	0,00
3131876	41-064-026-00147-002	101000	OLIVAR-SIN VARIEDAD	S	0,43	0,00
3131877	41-064-026-00224-009	101000	OLIVAR-SIN VARIEDAD	S	0,37	0,00
3131866	41-064-026-00224-010	101000	OLIVAR-SIN VARIEDAD	S	0,02	0,00
3131878	41-064-026-00225-003	101000	OLIVAR-SIN VARIEDAD	S	0,83	0,00
3131873	41-064-026-00227-001	101000	OLIVAR-SIN VARIEDAD	S	5,19	0,00
3131869	41-064-026-00227-002	101000	OLIVAR-SIN VARIEDAD	S	1,02	0,00
3131881	41-064-026-00229-001	101000	OLIVAR-SIN VARIEDAD	S	0,05	0,00



<u>APELLIDOS Y NOMBRE / RAZÓN SOCIAL</u>		<u>NIF</u>	<u>EXPEDIENTE</u>	<u>SUP. COMPROMETIDA</u>				
				<u>(ha)</u>				
DOMINGUEZ MONTERO ROSA		75416407M	8022475	1.8				
<b>RESOLUCIÓN</b>								
<b>ADMITIDO</b>								
<b>IMPORTE POR ANUALIDAD</b>								
		<b>2015</b>	<b>2016</b>	<b>2017</b>	<b>2018</b>	<b>2019</b>		
<b>IMPORTE MÁXIMO SUBVENCIONABLE</b>		205,45 €	205,45 €	205,45 €	205,45 €	205,45 €		
<b>IMPORTE MEDIO DE TRANSFERENCIA (€/ha)</b>		114,14 €	114,14 €	114,14 €	114,14 €	114,14 €		
<b>RECINTOS COMPROMETIDOS</b>								
<u>REF.</u>	<u>REFERENCIA SIGPAC</u>	<u>CULTIVO</u>	<u>DESCRIPCIÓN CULTIVO</u>	<u>PEND. MEDIA</u>	<u>SUP. DEC. ADMIN.</u>	<u>SUP. CERT.</u>	<u>SUP. CAMPO</u>	<u>SUP. COMPROM.</u>
				<u>S/R</u>	<u>(%)</u>	<u>(ha)</u>	<u>(ha)</u>	<u>(ha)</u>
2360258	41-078-001-00354-005	101000	OLIVAR-SIN VARIEDAD	S	24,92	1,80	1,80	1,80

### RESUMEN CRITERIOS DE SELECCIÓN

<b>10.1.12 Agricultura de montaña con orientación ecológica en olivar</b>		<b>PUNTOS: 12,00</b>	
		<b>PUNTOS</b>	
<b>Solicitantes de la medida 11, específica para la conversión o mantenimiento en agricultura ecológica</b>		3,00	S
<b>Porcentaje de superficie determinada en zonas con limitaciones naturales u otras limitaciones específicas ubicadas en las zonas de montaña</b>		4,00	100.0%
<b>Porcentaje de superficie determinada situada en zonas RAMSAR</b>		0,00	0.0%
<b>Porcentaje de superficie determinada en zonas vulnerables a la contaminación por nitratos</b>		4,00	100.0%
<b>Mayor pendiente media</b>		1,00	24.92%
<b>Porcentaje de superficie determinada en Red Natura 2000</b>		0,00	0.0%



**DETALLE CRITERIOS DE SELECCIÓN****10.1.12 Agricultura de montaña con orientación ecológica en olivar****PUNTOS: 12,00****Solicitantes de la medida 11, específica para la conversión o mantenimiento en agricultura ecológica****PUNTOS: 3,00 S****Porcentaje de superficie determinada en zonas con limitaciones naturales u otras limitaciones específicas ubicadas en las zonas de montaña****PUNTOS: 4,00 100.0%**

<u>REF.</u>	<u>REFERENCIA SIGPAC</u>	<u>CULTIVO DESCRIPCIÓN CULTIVO</u>	<u>S/R</u>	<u>SUP. COMPROM. (ha)</u>	<u>SUP. CUMPLE (ha)</u>
2360258	41-078-001-00354-005	101000 OLIVAR-SIN VARIEDAD	S	1,80	1,80

**Porcentaje de superficie determinada situada en zonas RAMSAR****PUNTOS: 0,00 0.0%**

<u>REF.</u>	<u>REFERENCIA SIGPAC</u>	<u>CULTIVO DESCRIPCIÓN CULTIVO</u>	<u>S/R</u>	<u>SUP. COMPROM. (ha)</u>	<u>SUP. CUMPLE (ha)</u>
2360258	41-078-001-00354-005	101000 OLIVAR-SIN VARIEDAD	S	1,80	0,00

**Porcentaje de superficie determinada en zonas vulnerables a la contaminación por nitratos****PUNTOS: 4,00 100.0%**

<u>REF.</u>	<u>REFERENCIA SIGPAC</u>	<u>CULTIVO DESCRIPCIÓN CULTIVO</u>	<u>S/R</u>	<u>SUP. COMPROM. (ha)</u>	<u>SUP. CUMPLE (ha)</u>
2360258	41-078-001-00354-005	101000 OLIVAR-SIN VARIEDAD	S	1,80	1,80

**Mayor pendiente media****PUNTOS: 1,00 24.92%**

<u>REF.</u>	<u>REFERENCIA SIGPAC</u>	<u>CULTIVO DESCRIPCIÓN CULTIVO</u>	<u>S/R</u>	<u>PENDIENTE MEDIA (%)</u>	<u>SUP. COMPROM. (ha)</u>
2360258	41-078-001-00354-005	101000 OLIVAR-SIN VARIEDAD	S	24,92	1,80

**Porcentaje de superficie determinada en Red Natura 2000****PUNTOS: 0,00 0.0%**

<u>REF.</u>	<u>REFERENCIA SIGPAC</u>	<u>CULTIVO DESCRIPCIÓN CULTIVO</u>	<u>S/R</u>	<u>SUP. COMPROM. (ha)</u>	<u>SUP. CUMPLE (ha)</u>
2360258	41-078-001-00354-005	101000 OLIVAR-SIN VARIEDAD	S	1,80	0,00



<u>APELLIDOS Y NOMBRE / RAZÓN SOCIAL</u>		<u>NIF</u>	<u>EXPEDIENTE</u>	<u>SUP. COMPROMETIDA</u>				
				<u>(ha)</u>				
DOÑA ABRIL JOSE IGNACIO		75440792X	8018619	8.19				
<b>RESOLUCIÓN</b>								
<b>ADMITIDO</b>								
<b>IMPORTE POR ANUALIDAD</b>								
		<b>2015</b>	<b>2016</b>	<b>2017</b>	<b>2018</b>	<b>2019</b>		
<b>IMPORTE MÁXIMO SUBVENCIONABLE</b>		934,81 €	934,81 €	934,81 €	934,81 €	934,81 €		
<b>IMPORTE MEDIO DE TRANSFERENCIA (€/ha)</b>		114,14 €	114,14 €	114,14 €	114,14 €	114,14 €		
<b>RECINTOS COMPROMETIDOS</b>								
<u>REF.</u>	<u>REFERENCIA SIGPAC</u>	<u>CULTIVO</u>	<u>DESCRIPCIÓN CULTIVO</u>	<u>PEND. MEDIA</u>	<u>SUP. DEC. ADMIN.</u>	<u>SUP. CERT.</u>	<u>SUP. CAMPO</u>	<u>SUP. COMPROM.</u>
				<u>S/R</u>	<u>(%)</u>	<u>(ha)</u>	<u>(ha)</u>	<u>(ha)</u>
3103794	41-032-001-00085-002	101000	OLIVAR-SIN VARIEDAD	S	29,42	8,11	8,11	8,11
3103795	41-032-001-00044-002	101000	OLIVAR-SIN VARIEDAD	S	25,47	0,08	0,08	0,08

### RESUMEN CRITERIOS DE SELECCIÓN

<b>10.1.12 Agricultura de montaña con orientación ecológica en olivar</b>		<b>PUNTOS: 14,00</b>
<b>Solicitantes de la medida 11, específica para la conversión o mantenimiento en agricultura ecológica</b>	<b>PUNTOS</b>	<b>3,00 S</b>
<b>Porcentaje de superficie determinada en zonas con limitaciones naturales u otras limitaciones específicas ubicadas en las zonas de montaña</b>	<b>PUNTOS</b>	<b>4,00 100.0%</b>
<b>Porcentaje de superficie determinada situada en zonas RAMSAR</b>	<b>PUNTOS</b>	<b>0,00 0.0%</b>
<b>Porcentaje de superficie determinada en zonas vulnerables a la contaminación por nitratos</b>	<b>PUNTOS</b>	<b>0,00 0.0%</b>
<b>Mayor pendiente media</b>	<b>PUNTOS</b>	<b>3,00 29.38%</b>
<b>Porcentaje de superficie determinada en Red Natura 2000</b>	<b>PUNTOS</b>	<b>4,00 100.0%</b>



**DETALLE CRITERIOS DE SELECCIÓN****10.1.12 Agricultura de montaña con orientación ecológica en olivar****PUNTOS: 14,00****Solicitantes de la medida 11, específica para la conversión o mantenimiento en agricultura ecológica****PUNTOS: 3,00 S****Porcentaje de superficie determinada en zonas con limitaciones naturales u otras limitaciones específicas ubicadas en las zonas de montaña****PUNTOS: 4,00 100.0%**

<u>REF.</u>	<u>REFERENCIA SIGPAC</u>	<u>CULTIVO</u>	<u>DESCRIPCIÓN CULTIVO</u>	<u>S/R</u>	<u>SUP. COMPROM.</u> <u>(ha)</u>	<u>SUP. CUMPLE</u> <u>(ha)</u>
3103795	41-032-001-00044-002	101000	OLIVAR-SIN VARIEDAD	S	0,08	0,08
3103794	41-032-001-00085-002	101000	OLIVAR-SIN VARIEDAD	S	8,11	8,11

**Porcentaje de superficie determinada situada en zonas RAMSAR****PUNTOS: 0,00 0.0%**

<u>REF.</u>	<u>REFERENCIA SIGPAC</u>	<u>CULTIVO</u>	<u>DESCRIPCIÓN CULTIVO</u>	<u>S/R</u>	<u>SUP. COMPROM.</u> <u>(ha)</u>	<u>SUP. CUMPLE</u> <u>(ha)</u>
3103795	41-032-001-00044-002	101000	OLIVAR-SIN VARIEDAD	S	0,08	0,00
3103794	41-032-001-00085-002	101000	OLIVAR-SIN VARIEDAD	S	8,11	0,00

**Porcentaje de superficie determinada en zonas vulnerables a la contaminación por nitratos****PUNTOS: 0,00 0.0%**

<u>REF.</u>	<u>REFERENCIA SIGPAC</u>	<u>CULTIVO</u>	<u>DESCRIPCIÓN CULTIVO</u>	<u>S/R</u>	<u>SUP. COMPROM.</u> <u>(ha)</u>	<u>SUP. CUMPLE</u> <u>(ha)</u>
3103795	41-032-001-00044-002	101000	OLIVAR-SIN VARIEDAD	S	0,08	0,00
3103794	41-032-001-00085-002	101000	OLIVAR-SIN VARIEDAD	S	8,11	0,00

**Mayor pendiente media****PUNTOS: 3,00 29.38%**

<u>REF.</u>	<u>REFERENCIA SIGPAC</u>	<u>CULTIVO</u>	<u>DESCRIPCIÓN CULTIVO</u>	<u>S/R</u>	<u>PENDIENTE MEDIA (%)</u>	<u>SUP. COMPROM.</u> <u>(ha)</u>
3103795	41-032-001-00044-002	101000	OLIVAR-SIN VARIEDAD	S	25,47	0,08
3103794	41-032-001-00085-002	101000	OLIVAR-SIN VARIEDAD	S	29,42	8,11

**Porcentaje de superficie determinada en Red Natura 2000****PUNTOS: 4,00 100.0%**

<u>REF.</u>	<u>REFERENCIA SIGPAC</u>	<u>CULTIVO</u>	<u>DESCRIPCIÓN CULTIVO</u>	<u>S/R</u>	<u>SUP. COMPROM.</u> <u>(ha)</u>	<u>SUP. CUMPLE</u> <u>(ha)</u>
3103795	41-032-001-00044-002	101000	OLIVAR-SIN VARIEDAD	S	0,08	0,08
3103794	41-032-001-00085-002	101000	OLIVAR-SIN VARIEDAD	S	8,11	8,11



<u>APELLIDOS Y NOMBRE / RAZÓN SOCIAL</u>		<u>NIF</u>	<u>EXPEDIENTE</u>	<u>SUP. COMPROMETIDA</u>				
				<u>(ha)</u>				
DORADO CRUZ JUAN		75336726L	8021981	3.94				
<b>RESOLUCIÓN</b>								
<b>ADMITIDO</b>								
<b>IMPORTE POR ANUALIDAD</b>								
		<b>2015</b>	<b>2016</b>	<b>2017</b>	<b>2018</b>	<b>2019</b>		
<b>IMPORTE MÁXIMO SUBVENCIONABLE</b>		449,71 €	449,71 €	449,71 €	449,71 €	449,71 €		
<b>IMPORTE MEDIO DE TRANSFERENCIA (€/ha)</b>		114,14 €	114,14 €	114,14 €	114,14 €	114,14 €		
<b>RECINTOS COMPROMETIDOS</b>								
<u>REF.</u>	<u>REFERENCIA SIGPAC</u>	<u>CULTIVO</u>	<u>DESCRIPCIÓN CULTIVO</u>	<u>PEND. MEDIA</u>	<u>SUP. DEC. ADMIN.</u>	<u>SUP. CERT.</u>	<u>SUP. CAMPO</u>	<u>SUP. COMPROM.</u>
				<u>S/R</u>	<u>(%)</u>	<u>(ha)</u>	<u>(ha)</u>	<u>(ha)</u>
2405663	41-035-008-00035-001	101000	OLIVAR-SIN VARIEDAD	S	21,09	0,96	0,96	0,96
2405664	41-035-008-00032-001	101000	OLIVAR-SIN VARIEDAD	S	27,01	1,75	1,87	1,75
2405665	41-035-008-00029-003	101000	OLIVAR-SIN VARIEDAD	S	40,61	0,16	0,16	0,16
2405666	41-035-008-00030-001	101000	OLIVAR-SIN VARIEDAD	S	20,28	1,07	1,07	1,07

**RESUMEN CRITERIOS DE SELECCIÓN**

<b>10.1.12 Agricultura de montaña con orientación ecológica en olivar</b>		<b>PUNTOS: 4,00</b>	
		<b>PUNTOS</b>	
<b>Solicitantes de la medida 11, específica para la conversión o mantenimiento en agricultura ecológica</b>		3,00	S
<b>Porcentaje de superficie determinada en zonas con limitaciones naturales u otras limitaciones específicas ubicadas en las zonas de montaña</b>		0,00	0.0%
<b>Porcentaje de superficie determinada situada en zonas RAMSAR</b>		0,00	0.0%
<b>Porcentaje de superficie determinada en zonas vulnerables a la contaminación por nitratos</b>		0,00	0.0%
<b>Mayor pendiente media</b>		1,00	24.29%
<b>Porcentaje de superficie determinada en Red Natura 2000</b>		0,00	0.0%



**DETALLE CRITERIOS DE SELECCIÓN****10.1.12 Agricultura de montaña con orientación ecológica en olivar****PUNTOS: 4,00****Solicitantes de la medida 11, específica para la conversión o mantenimiento en agricultura ecológica****PUNTOS: 3,00 S****Porcentaje de superficie determinada en zonas con limitaciones naturales u otras limitaciones específicas ubicadas en las zonas de montaña****PUNTOS: 0,00 0.0%**

<u>REF.</u>	<u>REFERENCIA SIGPAC</u>	<u>CULTIVO DESCRIPCIÓN CULTIVO</u>	<u>S/R</u>	<u>SUP. COMPROM.</u> <u>(ha)</u>	<u>SUP. CUMPLE</u> <u>(ha)</u>
2405665	41-035-008-00029-003	101000 OLIVAR-SIN VARIEDAD	S	0,16	0,00
2405666	41-035-008-00030-001	101000 OLIVAR-SIN VARIEDAD	S	1,07	0,00
2405664	41-035-008-00032-001	101000 OLIVAR-SIN VARIEDAD	S	1,75	0,00
2405663	41-035-008-00035-001	101000 OLIVAR-SIN VARIEDAD	S	0,96	0,00

**Porcentaje de superficie determinada situada en zonas RAMSAR****PUNTOS: 0,00 0.0%**

<u>REF.</u>	<u>REFERENCIA SIGPAC</u>	<u>CULTIVO DESCRIPCIÓN CULTIVO</u>	<u>S/R</u>	<u>SUP. COMPROM.</u> <u>(ha)</u>	<u>SUP. CUMPLE</u> <u>(ha)</u>
2405665	41-035-008-00029-003	101000 OLIVAR-SIN VARIEDAD	S	0,16	0,00
2405666	41-035-008-00030-001	101000 OLIVAR-SIN VARIEDAD	S	1,07	0,00
2405664	41-035-008-00032-001	101000 OLIVAR-SIN VARIEDAD	S	1,75	0,00
2405663	41-035-008-00035-001	101000 OLIVAR-SIN VARIEDAD	S	0,96	0,00

**Porcentaje de superficie determinada en zonas vulnerables a la contaminación por nitratos****PUNTOS: 0,00 0.0%**


<u>REF.</u>	<u>REFERENCIA SIGPAC</u>	<u>CULTIVO DESCRIPCIÓN CULTIVO</u>	<u>S/R</u>	<u>SUP. COMPROM.</u> <u>(ha)</u>	<u>SUP. CUMPLE</u> <u>(ha)</u>
2405665	41-035-008-00029-003	101000 OLIVAR-SIN VARIEDAD	S	0,16	0,00
2405666	41-035-008-00030-001	101000 OLIVAR-SIN VARIEDAD	S	1,07	0,00
2405664	41-035-008-00032-001	101000 OLIVAR-SIN VARIEDAD	S	1,75	0,00
2405663	41-035-008-00035-001	101000 OLIVAR-SIN VARIEDAD	S	0,96	0,00

**Mayor pendiente media****PUNTOS: 1,00 24.29%**

<u>REF.</u>	<u>REFERENCIA SIGPAC</u>	<u>CULTIVO DESCRIPCIÓN CULTIVO</u>	<u>S/R</u>	<u>PENDIENTE MEDIA (%)</u>	<u>SUP. COMPROM.</u> <u>(ha)</u>
2405665	41-035-008-00029-003	101000 OLIVAR-SIN VARIEDAD	S	40,61	0,16
2405666	41-035-008-00030-001	101000 OLIVAR-SIN VARIEDAD	S	20,28	1,07
2405664	41-035-008-00032-001	101000 OLIVAR-SIN VARIEDAD	S	27,01	1,75
2405663	41-035-008-00035-001	101000 OLIVAR-SIN VARIEDAD	S	21,09	0,96

**Porcentaje de superficie determinada en Red Natura 2000****PUNTOS: 0,00 0.0%**

<u>REF.</u>	<u>REFERENCIA SIGPAC</u>	<u>CULTIVO DESCRIPCIÓN CULTIVO</u>	<u>S/R</u>	<u>SUP. COMPROM.</u> <u>(ha)</u>	<u>SUP. CUMPLE</u> <u>(ha)</u>
2405665	41-035-008-00029-003	101000 OLIVAR-SIN VARIEDAD	S	0,16	0,00
2405666	41-035-008-00030-001	101000 OLIVAR-SIN VARIEDAD	S	1,07	0,00
2405664	41-035-008-00032-001	101000 OLIVAR-SIN VARIEDAD	S	1,75	0,00
2405663	41-035-008-00035-001	101000 OLIVAR-SIN VARIEDAD	S	0,96	0,00



<u>APELLIDOS Y NOMBRE / RAZÓN SOCIAL</u>		<u>NIF</u>	<u>EXPEDIENTE</u>	<u>SUP. COMPROMETIDA</u>				
				<u>(ha)</u>				
DR SCHIRMEISEN .. PETER ROMUALD		X0789592W	8031268	9.68				
<b>RESOLUCIÓN</b>								
<b>ADMITIDO</b>								
<b>IMPORTE POR ANUALIDAD</b>								
		<b>2015</b>	<b>2016</b>	<b>2017</b>	<b>2018</b>	<b>2019</b>		
<b>IMPORTE MÁXIMO SUBVENCIONABLE</b>		1.104,88 €	1.104,88 €	1.104,88 €	1.104,88 €	1.104,88 €		
<b>IMPORTE MEDIO DE TRANSFERENCIA (€/ha)</b>		114,14 €	114,14 €	114,14 €	114,14 €	114,14 €		
<b>RECINTOS COMPROMETIDOS</b>								
<u>REF.</u>	<u>REFERENCIA SIGPAC</u>	<u>CULTIVO</u>	<u>DESCRIPCIÓN CULTIVO</u>	<u>PEND. MEDIA</u>	<u>SUP. DEC. ADMIN.</u>	<u>SUP. CERT.</u>	<u>SUP. CAMPO</u>	<u>SUP. COMPROM.</u>
				<u>S/R</u>	<u>(%)</u>	<u>(ha)</u>	<u>(ha)</u>	<u>(ha)</u>
3139449	41-078-017-00023-019	101000	OLIVAR-SIN VARIEDAD	S	28,12	2,05	2,05	2,05
3139457	41-078-017-00013-002	101000	OLIVAR-SIN VARIEDAD	S	29,81	6,35	6,35	6,35
3139458	41-078-017-00013-004	101000	OLIVAR-SIN VARIEDAD	S	28,42	1,28	1,28	1,28

**RESUMEN CRITERIOS DE SELECCIÓN**

<b>10.1.12 Agricultura de montaña con orientación ecológica en olivar</b>		<b>PUNTOS: 14,00</b>	
		<b>PUNTOS</b>	
<b>Solicitantes de la medida 11, específica para la conversión o mantenimiento en agricultura ecológica</b>		3,00	S
<b>Porcentaje de superficie determinada en zonas con limitaciones naturales u otras limitaciones específicas ubicadas en las zonas de montaña</b>		4,00	100.0%
<b>Porcentaje de superficie determinada situada en zonas RAMSAR</b>		0,00	0.0%
<b>Porcentaje de superficie determinada en zonas vulnerables a la contaminación por nitratos</b>		4,00	100.0%
<b>Mayor pendiente media</b>		3,00	29.27%
<b>Porcentaje de superficie determinada en Red Natura 2000</b>		0,00	0.0%





**DETALLE CRITERIOS DE SELECCIÓN****10.1.12 Agricultura de montaña con orientación ecológica en olivar****PUNTOS:** 14,00**Solicitantes de la medida 11, específica para la conversión o mantenimiento en agricultura ecológica****PUNTOS:** 3,00 S**Porcentaje de superficie determinada en zonas con limitaciones naturales u otras limitaciones específicas ubicadas en las zonas de montaña****PUNTOS:** 4,00 100.0%

<u>REF.</u>	<u>REFERENCIA SIGPAC</u>	<u>CULTIVO DESCRIPCIÓN CULTIVO</u>	<u>S/R</u>	<u>SUP. COMPROM.</u> <u>(ha)</u>	<u>SUP. CUMPLE</u> <u>(ha)</u>
3139457	41-078-017-00013-002	101000 OLIVAR-SIN VARIEDAD	S	6,35	6,35
3139458	41-078-017-00013-004	101000 OLIVAR-SIN VARIEDAD	S	1,28	1,28
3139449	41-078-017-00023-019	101000 OLIVAR-SIN VARIEDAD	S	2,05	2,05

**Porcentaje de superficie determinada situada en zonas RAMSAR****PUNTOS:** 0,00 0.0%

<u>REF.</u>	<u>REFERENCIA SIGPAC</u>	<u>CULTIVO DESCRIPCIÓN CULTIVO</u>	<u>S/R</u>	<u>SUP. COMPROM.</u> <u>(ha)</u>	<u>SUP. CUMPLE</u> <u>(ha)</u>
3139457	41-078-017-00013-002	101000 OLIVAR-SIN VARIEDAD	S	6,35	0,00
3139458	41-078-017-00013-004	101000 OLIVAR-SIN VARIEDAD	S	1,28	0,00
3139449	41-078-017-00023-019	101000 OLIVAR-SIN VARIEDAD	S	2,05	0,00

**Porcentaje de superficie determinada en zonas vulnerables a la contaminación por nitratos****PUNTOS:** 4,00 100.0%

<u>REF.</u>	<u>REFERENCIA SIGPAC</u>	<u>CULTIVO DESCRIPCIÓN CULTIVO</u>	<u>S/R</u>	<u>SUP. COMPROM.</u> <u>(ha)</u>	<u>SUP. CUMPLE</u> <u>(ha)</u>
3139457	41-078-017-00013-002	101000 OLIVAR-SIN VARIEDAD	S	6,35	6,35
3139458	41-078-017-00013-004	101000 OLIVAR-SIN VARIEDAD	S	1,28	1,28
3139449	41-078-017-00023-019	101000 OLIVAR-SIN VARIEDAD	S	2,05	2,05

**Mayor pendiente media****PUNTOS:** 3,00 29.27%

<u>REF.</u>	<u>REFERENCIA SIGPAC</u>	<u>CULTIVO DESCRIPCIÓN CULTIVO</u>	<u>S/R</u>	<u>PENDIENTE MEDIA (%)</u>	<u>SUP. COMPROM.</u> <u>(ha)</u>
3139457	41-078-017-00013-002	101000 OLIVAR-SIN VARIEDAD	S	29,81	6,35
3139458	41-078-017-00013-004	101000 OLIVAR-SIN VARIEDAD	S	28,42	1,28
3139449	41-078-017-00023-019	101000 OLIVAR-SIN VARIEDAD	S	28,12	2,05

**Porcentaje de superficie determinada en Red Natura 2000****PUNTOS:** 0,00 0.0%

<u>REF.</u>	<u>REFERENCIA SIGPAC</u>	<u>CULTIVO DESCRIPCIÓN CULTIVO</u>	<u>S/R</u>	<u>SUP. COMPROM.</u> <u>(ha)</u>	<u>SUP. CUMPLE</u> <u>(ha)</u>
3139457	41-078-017-00013-002	101000 OLIVAR-SIN VARIEDAD	S	6,35	0,00
3139458	41-078-017-00013-004	101000 OLIVAR-SIN VARIEDAD	S	1,28	0,00
3139449	41-078-017-00023-019	101000 OLIVAR-SIN VARIEDAD	S	2,05	0,00



<u>APELLIDOS Y NOMBRE / RAZÓN SOCIAL</u>		<u>NIF</u>	<u>EXPEDIENTE</u>	<u>SUP. COMPROMETIDA</u>				
				<u>(ha)</u>				
DURAN SANCHEZ JOSE MARIA		27747973Z	8022477	2.68				
<b>RESOLUCIÓN</b>								
<b>ADMITIDO</b>								
<b>IMPORTE POR ANUALIDAD</b>								
		<b>2015</b>	<b>2016</b>	<b>2017</b>	<b>2018</b>	<b>2019</b>		
IMPORTE MÁXIMO SUBVENCIONABLE		305,90 €	305,90 €	305,90 €	305,90 €	305,90 €		
IMPORTE MEDIO DE TRANSFERENCIA (€/ha)		114,14 €	114,14 €	114,14 €	114,14 €	114,14 €		
<b>RECINTOS COMPROMETIDOS</b>								
<u>REF.</u>	<u>REFERENCIA SIGPAC</u>	<u>CULTIVO</u>	<u>DESCRIPCIÓN CULTIVO</u>	<u>PEND. MEDIA</u>	<u>SUP. DEC. ADMIN.</u>	<u>SUP. CERT.</u>	<u>SUP. CAMPO</u>	<u>SUP. COMPROM.</u>
				<u>S/R</u>	<u>(%)</u>	<u>(ha)</u>	<u>(ha)</u>	<u>(ha)</u>
2360224	41-078-019-00089-003	101000	OLIVAR-SIN VARIEDAD	S	22,00	2,68	2,68	2,68

### RESUMEN CRITERIOS DE SELECCIÓN

<b>10.1.12 Agricultura de montaña con orientación ecológica en olivar</b>		<b>PUNTOS: 12,00</b>	
		<b>PUNTOS</b>	
Solicitantes de la medida 11, específica para la conversión o mantenimiento en agricultura ecológica		3,00	S
Porcentaje de superficie determinada en zonas con limitaciones naturales u otras limitaciones específicas ubicadas en las zonas de montaña		4,00	100.0%
Porcentaje de superficie determinada situada en zonas RAMSAR		0,00	0.0%
Porcentaje de superficie determinada en zonas vulnerables a la contaminación por nitratos		4,00	100.0%
Mayor pendiente media		1,00	22.0%
Porcentaje de superficie determinada en Red Natura 2000		0,00	0.0%



**DETALLE CRITERIOS DE SELECCIÓN****10.1.12 Agricultura de montaña con orientación ecológica en olivar****PUNTOS: 12,00****Solicitantes de la medida 11, específica para la conversión o mantenimiento en agricultura ecológica****PUNTOS: 3,00 S****Porcentaje de superficie determinada en zonas con limitaciones naturales u otras limitaciones específicas ubicadas en las zonas de montaña****PUNTOS: 4,00 100.0%**

<u>REF.</u>	<u>REFERENCIA SIGPAC</u>	<u>CULTIVO DESCRIPCIÓN CULTIVO</u>	<u>S/R</u>	<u>SUP. COMPROM. (ha)</u>	<u>SUP. CUMPLE (ha)</u>
2360224	41-078-019-00089-003	101000 OLIVAR-SIN VARIEDAD	S	2,68	2,68

**Porcentaje de superficie determinada situada en zonas RAMSAR****PUNTOS: 0,00 0.0%**

<u>REF.</u>	<u>REFERENCIA SIGPAC</u>	<u>CULTIVO DESCRIPCIÓN CULTIVO</u>	<u>S/R</u>	<u>SUP. COMPROM. (ha)</u>	<u>SUP. CUMPLE (ha)</u>
2360224	41-078-019-00089-003	101000 OLIVAR-SIN VARIEDAD	S	2,68	0,00

**Porcentaje de superficie determinada en zonas vulnerables a la contaminación por nitratos****PUNTOS: 4,00 100.0%**

<u>REF.</u>	<u>REFERENCIA SIGPAC</u>	<u>CULTIVO DESCRIPCIÓN CULTIVO</u>	<u>S/R</u>	<u>SUP. COMPROM. (ha)</u>	<u>SUP. CUMPLE (ha)</u>
2360224	41-078-019-00089-003	101000 OLIVAR-SIN VARIEDAD	S	2,68	2,68

**Mayor pendiente media****PUNTOS: 1,00 22.0%**

<u>REF.</u>	<u>REFERENCIA SIGPAC</u>	<u>CULTIVO DESCRIPCIÓN CULTIVO</u>	<u>S/R</u>	<u>PENDIENTE MEDIA (%)</u>	<u>SUP. COMPROM. (ha)</u>
2360224	41-078-019-00089-003	101000 OLIVAR-SIN VARIEDAD	S	22,00	2,68

**Porcentaje de superficie determinada en Red Natura 2000****PUNTOS: 0,00 0.0%**

<u>REF.</u>	<u>REFERENCIA SIGPAC</u>	<u>CULTIVO DESCRIPCIÓN CULTIVO</u>	<u>S/R</u>	<u>SUP. COMPROM. (ha)</u>	<u>SUP. CUMPLE (ha)</u>
2360224	41-078-019-00089-003	101000 OLIVAR-SIN VARIEDAD	S	2,68	0,00



<u>APELLIDOS Y NOMBRE / RAZÓN SOCIAL</u>		<u>NIF</u>	<u>EXPEDIENTE</u>	<u>SUP. COMPROMETIDA</u>				
				<u>(ha)</u>				
EL BARRERO, S.C.		J41882655	8022104	8.12				
<b>RESOLUCIÓN</b>								
<b>ADMITIDO</b>								
<b>IMPORTE POR ANUALIDAD</b>								
		<b>2015</b>	<b>2016</b>	<b>2017</b>	<b>2018</b>	<b>2019</b>		
<b>IMPORTE MÁXIMO SUBVENCIONABLE</b>		926,82 €	926,82 €	926,82 €	926,82 €	926,82 €		
<b>IMPORTE MEDIO DE TRANSFERENCIA (€/ha)</b>		114,14 €	114,14 €	114,14 €	114,14 €	114,14 €		
<b>RECINTOS COMPROMETIDOS</b>								
<u>REF.</u>	<u>REFERENCIA SIGPAC</u>	<u>CULTIVO</u>	<u>DESCRIPCIÓN CULTIVO</u>	<u>PEND. MEDIA</u>	<u>SUP. DEC. ADMIN.</u>	<u>SUP. CERT.</u>	<u>SUP. CAMPO</u>	<u>SUP. COMPROM.</u>
				<u>S/R</u>	<u>(%)</u>	<u>(ha)</u>	<u>(ha)</u>	<u>(ha)</u>
3124266	41-033-034-00105-005	101000	OLIVAR-SIN VARIEDAD	S	32,24	8,12	8,12	8,12

### RESUMEN CRITERIOS DE SELECCIÓN

<b>10.1.12 Agricultura de montaña con orientación ecológica en olivar</b>		<b>PUNTOS: 14,00</b>	
		<b>PUNTOS</b>	
<b>Solicitantes de la medida 11, específica para la conversión o mantenimiento en agricultura ecológica</b>		3,00	S
<b>Porcentaje de superficie determinada en zonas con limitaciones naturales u otras limitaciones específicas ubicadas en las zonas de montaña</b>		4,00	100.0%
<b>Porcentaje de superficie determinada situada en zonas RAMSAR</b>		0,00	0.0%
<b>Porcentaje de superficie determinada en zonas vulnerables a la contaminación por nitratos</b>		0,00	0.0%
<b>Mayor pendiente media</b>		3,00	32.24%
<b>Porcentaje de superficie determinada en Red Natura 2000</b>		4,00	100.0%



**DETALLE CRITERIOS DE SELECCIÓN****10.1.12 Agricultura de montaña con orientación ecológica en olivar PUNTOS: 14,00**

<b>Solicitantes de la medida 11, específica para la conversión o mantenimiento en agricultura ecológica</b>						<b>PUNTOS:</b>	3,00	S
<b>Porcentaje de superficie determinada en zonas con limitaciones naturales u otras limitaciones específicas ubicadas en las zonas de montaña</b>						<b>PUNTOS:</b>	4,00	100.0%
<u>REF.</u>	<u>REFERENCIA SIGPAC</u>	<u>CULTIVO</u>	<u>DESCRIPCIÓN CULTIVO</u>	<u>S/R</u>	<u>SUP. COMPROM. (ha)</u>	<u>SUP. CUMPLE (ha)</u>		
3124266	41-033-034-00105-005	101000	OLIVAR-SIN VARIEDAD	S	8,12	8,12		
<b>Porcentaje de superficie determinada situada en zonas RAMSAR</b>						<b>PUNTOS:</b>	0,00	0.0%
<u>REF.</u>	<u>REFERENCIA SIGPAC</u>	<u>CULTIVO</u>	<u>DESCRIPCIÓN CULTIVO</u>	<u>S/R</u>	<u>SUP. COMPROM. (ha)</u>	<u>SUP. CUMPLE (ha)</u>		
3124266	41-033-034-00105-005	101000	OLIVAR-SIN VARIEDAD	S	8,12	0,00		
<b>Porcentaje de superficie determinada en zonas vulnerables a la contaminación por nitratos</b>						<b>PUNTOS:</b>	0,00	0.0%
<u>REF.</u>	<u>REFERENCIA SIGPAC</u>	<u>CULTIVO</u>	<u>DESCRIPCIÓN CULTIVO</u>	<u>S/R</u>	<u>SUP. COMPROM. (ha)</u>	<u>SUP. CUMPLE (ha)</u>		
3124266	41-033-034-00105-005	101000	OLIVAR-SIN VARIEDAD	S	8,12	0,00		
<b>Mayor pendiente media</b>						<b>PUNTOS:</b>	3,00	32.24%
<u>REF.</u>	<u>REFERENCIA SIGPAC</u>	<u>CULTIVO</u>	<u>DESCRIPCIÓN CULTIVO</u>	<u>S/R</u>	<u>PENDIENTE MEDIA (%)</u>	<u>SUP. COMPROM. (ha)</u>		
3124266	41-033-034-00105-005	101000	OLIVAR-SIN VARIEDAD	S	32,24	8,12		
<b>Porcentaje de superficie determinada en Red Natura 2000</b>						<b>PUNTOS:</b>	4,00	100.0%
<u>REF.</u>	<u>REFERENCIA SIGPAC</u>	<u>CULTIVO</u>	<u>DESCRIPCIÓN CULTIVO</u>	<u>S/R</u>	<u>SUP. COMPROM. (ha)</u>	<u>SUP. CUMPLE (ha)</u>		
3124266	41-033-034-00105-005	101000	OLIVAR-SIN VARIEDAD	S	8,12	8,12		



<u>APELLIDOS Y NOMBRE / RAZÓN SOCIAL</u>		<u>NIF</u>	<u>EXPEDIENTE</u>	<u>SUP. COMPROMETIDA</u>				
				<u>(ha)</u>				
EL DUENDE S.C.		J41575747	8030589	5.05				
<b>RESOLUCIÓN</b>								
<b>ADMITIDO</b>								
<b>IMPORTE POR ANUALIDAD</b>								
		<b>2015</b>	<b>2016</b>	<b>2017</b>	<b>2018</b>	<b>2019</b>		
<b>IMPORTE MÁXIMO SUBVENCIONABLE</b>		576,41 €	576,41 €	576,41 €	576,41 €	576,41 €		
<b>IMPORTE MEDIO DE TRANSFERENCIA (€/ha)</b>		114,14 €	114,14 €	114,14 €	114,14 €	114,14 €		
<b>RECINTOS COMPROMETIDOS</b>								
<u>REF.</u>	<u>REFERENCIA SIGPAC</u>	<u>CULTIVO</u>	<u>DESCRIPCIÓN CULTIVO</u>	<u>PEND. MEDIA</u>	<u>SUP. DEC. ADMIN.</u>	<u>SUP. CERT.</u>	<u>SUP. CAMPO</u>	<u>SUP. COMPROM.</u>
				<u>S/R</u>	<u>(%)</u>	<u>(ha)</u>	<u>(ha)</u>	<u>(ha)</u>
3140082	41-032-003-00103-001	101000	OLIVAR-SIN VARIEDAD	S	21,56	5,03	5,03	5,03
3140083	41-032-003-00087-006	101000	OLIVAR-SIN VARIEDAD	S	22,12	0,02	0,02	0,02

### RESUMEN CRITERIOS DE SELECCIÓN

<b>10.1.12 Agricultura de montaña con orientación ecológica en olivar</b>		<b>PUNTOS: 12,00</b>	
		<b>PUNTOS</b>	
Solicitantes de la medida 11, específica para la conversión o mantenimiento en agricultura ecológica		3,00	S
Porcentaje de superficie determinada en zonas con limitaciones naturales u otras limitaciones específicas ubicadas en las zonas de montaña		4,00	100.0%
Porcentaje de superficie determinada situada en zonas RAMSAR		0,00	0.0%
Porcentaje de superficie determinada en zonas vulnerables a la contaminación por nitratos		0,00	0.0%
Mayor pendiente media		1,00	21.56%
Porcentaje de superficie determinada en Red Natura 2000		4,00	100.0%



**DETALLE CRITERIOS DE SELECCIÓN****10.1.12 Agricultura de montaña con orientación ecológica en olivar****PUNTOS:** 12,00**Solicitantes de la medida 11, específica para la conversión o mantenimiento en agricultura ecológica****PUNTOS:** 3,00 S**Porcentaje de superficie determinada en zonas con limitaciones naturales u otras limitaciones específicas ubicadas en las zonas de montaña****PUNTOS:** 4,00 100.0%

<u>REF.</u>	<u>REFERENCIA SIGPAC</u>	<u>CULTIVO</u>	<u>DESCRIPCIÓN CULTIVO</u>	<u>S/R</u>	<u>SUP. COMPROM.</u> <u>(ha)</u>	<u>SUP. CUMPLE</u> <u>(ha)</u>
3140083	41-032-003-00087-006	101000	OLIVAR-SIN VARIEDAD	S	0,02	0,02
3140082	41-032-003-00103-001	101000	OLIVAR-SIN VARIEDAD	S	5,03	5,03

**Porcentaje de superficie determinada situada en zonas RAMSAR****PUNTOS:** 0,00 0.0%

<u>REF.</u>	<u>REFERENCIA SIGPAC</u>	<u>CULTIVO</u>	<u>DESCRIPCIÓN CULTIVO</u>	<u>S/R</u>	<u>SUP. COMPROM.</u> <u>(ha)</u>	<u>SUP. CUMPLE</u> <u>(ha)</u>
3140083	41-032-003-00087-006	101000	OLIVAR-SIN VARIEDAD	S	0,02	0,00
3140082	41-032-003-00103-001	101000	OLIVAR-SIN VARIEDAD	S	5,03	0,00

**Porcentaje de superficie determinada en zonas vulnerables a la contaminación por nitratos****PUNTOS:** 0,00 0.0%

<u>REF.</u>	<u>REFERENCIA SIGPAC</u>	<u>CULTIVO</u>	<u>DESCRIPCIÓN CULTIVO</u>	<u>S/R</u>	<u>SUP. COMPROM.</u> <u>(ha)</u>	<u>SUP. CUMPLE</u> <u>(ha)</u>
3140083	41-032-003-00087-006	101000	OLIVAR-SIN VARIEDAD	S	0,02	0,00
3140082	41-032-003-00103-001	101000	OLIVAR-SIN VARIEDAD	S	5,03	0,00

**Mayor pendiente media****PUNTOS:** 1,00 21.56%

<u>REF.</u>	<u>REFERENCIA SIGPAC</u>	<u>CULTIVO</u>	<u>DESCRIPCIÓN CULTIVO</u>	<u>S/R</u>	<u>PENDIENTE MEDIA (%)</u>	<u>SUP. COMPROM.</u> <u>(ha)</u>
3140083	41-032-003-00087-006	101000	OLIVAR-SIN VARIEDAD	S	22,12	0,02
3140082	41-032-003-00103-001	101000	OLIVAR-SIN VARIEDAD	S	21,56	5,03

**Porcentaje de superficie determinada en Red Natura 2000****PUNTOS:** 4,00 100.0%

<u>REF.</u>	<u>REFERENCIA SIGPAC</u>	<u>CULTIVO</u>	<u>DESCRIPCIÓN CULTIVO</u>	<u>S/R</u>	<u>SUP. COMPROM.</u> <u>(ha)</u>	<u>SUP. CUMPLE</u> <u>(ha)</u>
3140083	41-032-003-00087-006	101000	OLIVAR-SIN VARIEDAD	S	0,02	0,02
3140082	41-032-003-00103-001	101000	OLIVAR-SIN VARIEDAD	S	5,03	5,03



<u>APELLIDOS Y NOMBRE / RAZÓN SOCIAL</u>	<u>NIF</u>	<u>EXPEDIENTE</u>	<u>SUP. COMPROMETIDA (ha)</u>
EL ESPARRAGOSO, S.C.	J91729988	8019593	63.87

**RESOLUCIÓN  
ADMITIDO**

**IMPORTE POR ANUALIDAD**

	<u>2015</u>	<u>2016</u>	<u>2017</u>	<u>2018</u>	<u>2019</u>
IMPORTE MÁXIMO SUBVENCIONABLE	6.200,08 €	6.200,08 €	6.200,08 €	6.200,08 €	6.200,08 €
IMPORTE MEDIO DE TRANSFERENCIA (€/ha)	97,07 €	97,07 €	97,07 €	97,07 €	97,07 €

**RECINTOS COMPROMETIDOS**

<u>REF.</u>	<u>REFERENCIA SIGPAC</u>	<u>CULTIVO</u>	<u>DESCRIPCIÓN CULTIVO</u>	<u>S/R</u>	<u>PEND. MEDIA (%)</u>	<u>SUP. DEC. ADMIN. (ha)</u>	<u>SUP. CERT. (ha)</u>	<u>SUP. CAMPO (ha)</u>	<u>SUP. COMPROM. (ha)</u>
3102480	41-064-008-00027-002	101000	OLIVAR-SIN VARIEDAD	S	20,33	3,60	3,60		3,60
3102484	41-064-027-00066-044	101000	OLIVAR-SIN VARIEDAD	S	22,71	1,50	1,50		1,50
3102485	41-064-027-00160-001	101000	OLIVAR-SIN VARIEDAD	S	20,08	1,56	1,56		1,56
3102486	41-064-008-00028-006	101000	OLIVAR-SIN VARIEDAD	S	21,15	34,82	35,34		34,82
3102487	41-064-008-00029-001	101000	OLIVAR-SIN VARIEDAD	S	27,45	0,57	0,57		0,57
3102488	41-064-008-00030-002	101000	OLIVAR-SIN VARIEDAD	S	22,53	16,88	16,88		16,88
3102489	41-064-027-00057-001	101000	OLIVAR-SIN VARIEDAD	S	26,68	3,60	3,60		3,60
3102490	41-064-027-00056-001	101000	OLIVAR-SIN VARIEDAD	S	27,65	1,34	1,74		1,34

**RESUMEN CRITERIOS DE SELECCIÓN**

**10.1.12 Agricultura de montaña con orientación ecológica en olivar** PUNTOS: 5,34

	<u>PUNTOS</u>	
Solicitantes de la medida 11, específica para la conversión o mantenimiento en agricultura ecológica	3,00	S
Porcentaje de superficie determinada en zonas con limitaciones naturales u otras limitaciones específicas ubicadas en las zonas de montaña	0,00	0.0%
Porcentaje de superficie determinada situada en zonas RAMSAR	0,00	0.0%
Porcentaje de superficie determinada en zonas vulnerables a la contaminación por nitratos	0,00	0.0%
Mayor pendiente media	1,00	21.98%
Porcentaje de superficie determinada en Red Natura 2000	1,34	34.16%





**DETALLE CRITERIOS DE SELECCIÓN****10.1.12 Agricultura de montaña con orientación ecológica en olivar****PUNTOS: 5,34****Solicitantes de la medida 11, específica para la conversión o mantenimiento en agricultura ecológica****PUNTOS: 3,00 S****Porcentaje de superficie determinada en zonas con limitaciones naturales u otras limitaciones específicas ubicadas en las zonas de montaña****PUNTOS: 0,00 0.0%**

<u>REF.</u>	<u>REFERENCIA SIGPAC</u>	<u>CULTIVO DESCRIPCIÓN CULTIVO</u>	<u>S/R</u>	<u>SUP. COMPROM.</u> <u>(ha)</u>	<u>SUP. CUMPLE</u> <u>(ha)</u>
3102480	41-064-008-00027-002	101000 OLIVAR-SIN VARIEDAD	S	3,60	0,00
3102486	41-064-008-00028-006	101000 OLIVAR-SIN VARIEDAD	S	34,82	0,00
3102487	41-064-008-00029-001	101000 OLIVAR-SIN VARIEDAD	S	0,57	0,00
3102488	41-064-008-00030-002	101000 OLIVAR-SIN VARIEDAD	S	16,88	0,00
3102490	41-064-027-00056-001	101000 OLIVAR-SIN VARIEDAD	S	1,34	0,00
3102489	41-064-027-00057-001	101000 OLIVAR-SIN VARIEDAD	S	3,60	0,00
3102484	41-064-027-00066-044	101000 OLIVAR-SIN VARIEDAD	S	1,50	0,00
3102485	41-064-027-00160-001	101000 OLIVAR-SIN VARIEDAD	S	1,56	0,00

**Porcentaje de superficie determinada situada en zonas RAMSAR****PUNTOS: 0,00 0.0%**

<u>REF.</u>	<u>REFERENCIA SIGPAC</u>	<u>CULTIVO DESCRIPCIÓN CULTIVO</u>	<u>S/R</u>	<u>SUP. COMPROM.</u> <u>(ha)</u>	<u>SUP. CUMPLE</u> <u>(ha)</u>
3102480	41-064-008-00027-002	101000 OLIVAR-SIN VARIEDAD	S	3,60	0,00
3102486	41-064-008-00028-006	101000 OLIVAR-SIN VARIEDAD	S	34,82	0,00
3102487	41-064-008-00029-001	101000 OLIVAR-SIN VARIEDAD	S	0,57	0,00
3102488	41-064-008-00030-002	101000 OLIVAR-SIN VARIEDAD	S	16,88	0,00
3102490	41-064-027-00056-001	101000 OLIVAR-SIN VARIEDAD	S	1,34	0,00
3102489	41-064-027-00057-001	101000 OLIVAR-SIN VARIEDAD	S	3,60	0,00
3102484	41-064-027-00066-044	101000 OLIVAR-SIN VARIEDAD	S	1,50	0,00
3102485	41-064-027-00160-001	101000 OLIVAR-SIN VARIEDAD	S	1,56	0,00

**Porcentaje de superficie determinada en zonas vulnerables a la contaminación por nitratos****PUNTOS: 0,00 0.0%**

<u>REF.</u>	<u>REFERENCIA SIGPAC</u>	<u>CULTIVO DESCRIPCIÓN CULTIVO</u>	<u>S/R</u>	<u>SUP. COMPROM.</u> <u>(ha)</u>	<u>SUP. CUMPLE</u> <u>(ha)</u>
3102480	41-064-008-00027-002	101000 OLIVAR-SIN VARIEDAD	S	3,60	0,00
3102486	41-064-008-00028-006	101000 OLIVAR-SIN VARIEDAD	S	34,82	0,00
3102487	41-064-008-00029-001	101000 OLIVAR-SIN VARIEDAD	S	0,57	0,00
3102488	41-064-008-00030-002	101000 OLIVAR-SIN VARIEDAD	S	16,88	0,00
3102490	41-064-027-00056-001	101000 OLIVAR-SIN VARIEDAD	S	1,34	0,00
3102489	41-064-027-00057-001	101000 OLIVAR-SIN VARIEDAD	S	3,60	0,00
3102484	41-064-027-00066-044	101000 OLIVAR-SIN VARIEDAD	S	1,50	0,00
3102485	41-064-027-00160-001	101000 OLIVAR-SIN VARIEDAD	S	1,56	0,00

**Mayor pendiente media****PUNTOS: 1,00 21.98%**

<u>REF.</u>	<u>REFERENCIA SIGPAC</u>	<u>CULTIVO DESCRIPCIÓN CULTIVO</u>	<u>S/R</u>	<u>PENDIENTE MEDIA (%)</u>	<u>SUP. COMPROM.</u> <u>(ha)</u>
3102480	41-064-008-00027-002	101000 OLIVAR-SIN VARIEDAD	S	20,33	3,60
3102486	41-064-008-00028-006	101000 OLIVAR-SIN VARIEDAD	S	21,15	34,82
3102487	41-064-008-00029-001	101000 OLIVAR-SIN VARIEDAD	S	27,45	0,57
3102488	41-064-008-00030-002	101000 OLIVAR-SIN VARIEDAD	S	22,53	16,88
3102490	41-064-027-00056-001	101000 OLIVAR-SIN VARIEDAD	S	27,65	1,34
3102489	41-064-027-00057-001	101000 OLIVAR-SIN VARIEDAD	S	26,68	3,60
3102484	41-064-027-00066-044	101000 OLIVAR-SIN VARIEDAD	S	22,71	1,50
3102485	41-064-027-00160-001	101000 OLIVAR-SIN VARIEDAD	S	20,08	1,56

**Porcentaje de superficie determinada en Red Natura 2000****PUNTOS: 1,34 34.16%**

<b>REF.</b>	<b>REFERENCIA SIGPAC</b>	<b>CULTIVO</b>	<b>DESCRIPCIÓN CULTIVO</b>	<b>S/R</b>	<b>SUP. COMPROM.</b> <b>(ha)</b>	<b>SUP. CUMPLE</b> <b>(ha)</b>
3102480	41-064-008-00027-002	101000	OLIVAR-SIN VARIEDAD	S	3,60	0,00
3102486	41-064-008-00028-006	101000	OLIVAR-SIN VARIEDAD	S	34,82	0,00
3102487	41-064-008-00029-001	101000	OLIVAR-SIN VARIEDAD	S	0,57	0,00
3102488	41-064-008-00030-002	101000	OLIVAR-SIN VARIEDAD	S	16,88	16,88
3102490	41-064-027-00056-001	101000	OLIVAR-SIN VARIEDAD	S	1,34	1,34
3102489	41-064-027-00057-001	101000	OLIVAR-SIN VARIEDAD	S	3,60	3,60
3102484	41-064-027-00066-044	101000	OLIVAR-SIN VARIEDAD	S	1,50	0,00
3102485	41-064-027-00160-001	101000	OLIVAR-SIN VARIEDAD	S	1,56	0,00



<u>APELLIDOS Y NOMBRE / RAZÓN SOCIAL</u>		<u>NIF</u>	<u>EXPEDIENTE</u>	<u>SUP. COMPROMETIDA (ha)</u>				
EL ESPINO, S.C.		J91463497	8031024	12.78				
<b>RESOLUCIÓN ADMITIDO</b>								
<b>IMPORTE POR ANUALIDAD</b>								
		<b>2015</b>	<b>2016</b>	<b>2017</b>	<b>2018</b>	<b>2019</b>		
IMPORTE MÁXIMO SUBVENCIONABLE		1.458,71 €	1.458,71 €	1.458,71 €	1.458,71 €	1.458,71 €		
IMPORTE MEDIO DE TRANSFERENCIA (€/ha)		114,14 €	114,14 €	114,14 €	114,14 €	114,14 €		
<b>RECINTOS COMPROMETIDOS</b>								
<u>REF.</u>	<u>REFERENCIA SIGPAC</u>	<u>CULTIVO</u>	<u>DESCRIPCIÓN CULTIVO</u>	<u>PEND. MEDIA</u>	<u>SUP. DEC. ADMIN.</u>	<u>SUP. CERT.</u>	<u>SUP. CAMPO</u>	<u>SUP. COMPROM.</u>
2368088	41-033-035-00091-017	101000	OLIVAR-SIN VARIEDAD	S/R	27,87	12,78	12,78	12,78

### RESUMEN CRITERIOS DE SELECCIÓN

<b>10.1.12 Agricultura de montaña con orientación ecológica en olivar</b>		<b>PUNTOS: 14,00</b>	
		<b>PUNTOS</b>	
Solicitantes de la medida 11, específica para la conversión o mantenimiento en agricultura ecológica		3,00	S
Porcentaje de superficie determinada en zonas con limitaciones naturales u otras limitaciones específicas ubicadas en las zonas de montaña		4,00	100.0%
Porcentaje de superficie determinada situada en zonas RAMSAR		0,00	0.0%
Porcentaje de superficie determinada en zonas vulnerables a la contaminación por nitratos		0,00	0.0%
Mayor pendiente media		3,00	27.87%
Porcentaje de superficie determinada en Red Natura 2000		4,00	100.0%



**DETALLE CRITERIOS DE SELECCIÓN****10.1.12 Agricultura de montaña con orientación ecológica en olivar PUNTOS: 14,00****Solicitantes de la medida 11, específica para la conversión o mantenimiento en agricultura ecológica PUNTOS: 3,00 S****Porcentaje de superficie determinada en zonas con limitaciones naturales u otras limitaciones específicas ubicadas en las zonas de montaña PUNTOS: 4,00 100.0%**

<u>REF.</u>	<u>REFERENCIA SIGPAC</u>	<u>CULTIVO DESCRIPCIÓN CULTIVO</u>	<u>S/R</u>	<u>SUP. COMPROM. (ha)</u>	<u>SUP. CUMPLE (ha)</u>
2368088	41-033-035-00091-017	101000 OLIVAR-SIN VARIEDAD	S	12,78	12,78

**Porcentaje de superficie determinada situada en zonas RAMSAR PUNTOS: 0,00 0.0%**

<u>REF.</u>	<u>REFERENCIA SIGPAC</u>	<u>CULTIVO DESCRIPCIÓN CULTIVO</u>	<u>S/R</u>	<u>SUP. COMPROM. (ha)</u>	<u>SUP. CUMPLE (ha)</u>
2368088	41-033-035-00091-017	101000 OLIVAR-SIN VARIEDAD	S	12,78	0,00

**Porcentaje de superficie determinada en zonas vulnerables a la contaminación por nitratos PUNTOS: 0,00 0.0%**

<u>REF.</u>	<u>REFERENCIA SIGPAC</u>	<u>CULTIVO DESCRIPCIÓN CULTIVO</u>	<u>S/R</u>	<u>SUP. COMPROM. (ha)</u>	<u>SUP. CUMPLE (ha)</u>
2368088	41-033-035-00091-017	101000 OLIVAR-SIN VARIEDAD	S	12,78	0,00

**Mayor pendiente media PUNTOS: 3,00 27.87%**

<u>REF.</u>	<u>REFERENCIA SIGPAC</u>	<u>CULTIVO DESCRIPCIÓN CULTIVO</u>	<u>S/R</u>	<u>PENDIENTE MEDIA (%)</u>	<u>SUP. COMPROM. (ha)</u>
2368088	41-033-035-00091-017	101000 OLIVAR-SIN VARIEDAD	S	27,87	12,78

**Porcentaje de superficie determinada en Red Natura 2000 PUNTOS: 4,00 100.0%**

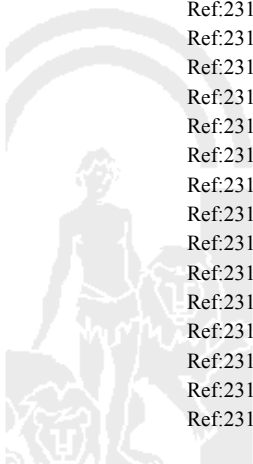
<u>REF.</u>	<u>REFERENCIA SIGPAC</u>	<u>CULTIVO DESCRIPCIÓN CULTIVO</u>	<u>S/R</u>	<u>SUP. COMPROM. (ha)</u>	<u>SUP. CUMPLE (ha)</u>
2368088	41-033-035-00091-017	101000 OLIVAR-SIN VARIEDAD	S	12,78	12,78



<u>APellidos y nombre / RAZÓN SOCIAL</u>		<u>NIF</u>	<u>EXPEDIENTE</u>	<u>SUP. COMPROMETIDA</u>					
				<u>(ha)</u>					
EL JARDIN DE ALMAYATE S.L.		B78424223	8027799	113.72					
<b>RESOLUCIÓN ADMITIDO</b>									
<b>IMPORTES POR ANUALIDAD</b>									
		<b>2015</b>	<b>2016</b>	<b>2017</b>	<b>2018</b>	<b>2019</b>			
<b>IMPORTE MÁXIMO SUBVENCIONABLE</b>		8.460,06 €	8.460,06 €	8.460,06 €	8.460,06 €	8.460,06 €			
<b>IMPORTE MEDIO DE TRANSFERENCIA (€/ha)</b>		74,39 €	74,39 €	74,39 €	74,39 €	74,39 €			
<b>RECINTOS COMPROMETIDOS</b>									
<u>REF.</u>	<u>REFERENCIA SIGPAC</u>	<u>CULTIVO</u>	<u>DESCRIPCIÓN CULTIVO</u>	<u>S/R</u>	<u>PEND. MEDIA (%)</u>	<u>SUP. DEC. ADMIN. (ha)</u>	<u>SUP. CERT. (ha)</u>	<u>SUP. CAMPO (ha)</u>	<u>SUP. COMPROM. (ha)</u>
2318853	29-050-008-00098-015	101000	OLIVAR-SIN VARIEDAD	S	66,81	0,02	0,02	0,02	0,02
2318868	29-030-009-00043-002	101000	OLIVAR-SIN VARIEDAD	S	23,78	0,04	0,04	0,04	0,04
2318875	29-050-008-00049-005	101000	OLIVAR-SIN VARIEDAD	S	20,44	0,47	0,15	0,47	0,15
2318886	29-030-009-00072-012	101000	OLIVAR-SIN VARIEDAD	S	22,30	21,16	21,19	21,12	21,12
2318888	29-050-010-00118-002	101000	OLIVAR-SIN VARIEDAD	S	21,05	1,25	1,33	1,25	1,25
2318890	29-050-010-00057-003	101000	OLIVAR-SIN VARIEDAD	S	21,32	2,43	2,48	2,43	2,43
2318892	29-083-007-00201-003	101000	OLIVAR-SIN VARIEDAD	S	26,41	0,12	0,12	0,12	0,12
2318895	29-050-010-00058-001	101000	OLIVAR-SIN VARIEDAD	S	21,05	1,70	2,30	1,70	1,70
2318904	29-030-010-00151-006	101000	OLIVAR-SIN VARIEDAD	S	23,61	4,90	4,90	4,90	4,90
2318905	29-050-009-00076-015	101000	OLIVAR-SIN VARIEDAD	S	23,86	0,52	0,52	0,52	0,52
2318906	29-050-009-00076-003	101000	OLIVAR-SIN VARIEDAD	S	25,20	0,59	0,69	0,59	0,59
2318907	29-030-010-00155-002	101000	OLIVAR-SIN VARIEDAD	S	29,44	0,54	0,54	0,54	0,54
2318911	29-050-009-00073-001	101000	OLIVAR-SIN VARIEDAD	S	24,34	4,94	4,97	4,94	4,94
2318922	29-009-007-00087-001	101000	OLIVAR-SIN VARIEDAD	S	25,00	1,23	1,23	1,19	1,19
2318923	29-030-010-00025-001	101000	OLIVAR-SIN VARIEDAD	S	25,95	0,87	0,87	0,87	0,87
2318927	29-030-010-00037-002	101000	OLIVAR-SIN VARIEDAD	S	27,71	13,49	13,49	13,36	13,36
2318928	29-030-010-00032-002	101000	OLIVAR-SIN VARIEDAD	S	30,23	1,40	1,40	1,40	1,40
2318930	29-030-010-00024-005	101000	OLIVAR-SIN VARIEDAD	S	27,05	0,93	0,93	0,93	0,93
2318933	29-030-010-00024-013	101000	OLIVAR-SIN VARIEDAD	S	38,05	0,16	0,08	0,16	0,08
2318934	29-030-010-00030-002	101000	OLIVAR-SIN VARIEDAD	S	29,31	0,97	0,97	0,97	0,97
2318936	29-030-010-00031-001	101000	OLIVAR-SIN VARIEDAD	S	24,01	0,71	0,71	0,71	0,71
2318937	29-030-009-00041-002	101000	OLIVAR-SIN VARIEDAD	S	21,20	3,98	3,99	3,98	3,98
2318941	29-030-009-00029-001	101000	OLIVAR-SIN VARIEDAD	S	24,27	4,11	4,11	4,11	4,11
2318943	29-030-009-00031-003	101000	OLIVAR-SIN VARIEDAD	S	21,73	3,48	3,48	3,49	3,48
2318946	29-009-007-00058-001	101000	OLIVAR-SIN VARIEDAD	S	24,89	0,85	0,85	0,85	0,85
2318948	29-009-007-00048-001	101000	OLIVAR-SIN VARIEDAD	S	20,24	0,18	0,18	0,18	0,18
2318950	29-009-007-00050-001	101000	OLIVAR-SIN VARIEDAD	S	23,49	1,07	1,07	1,07	1,07
2318952	29-009-007-00046-001	101000	OLIVAR-SIN VARIEDAD	S	27,30	0,22	0,22	0,22	0,22
2318953	29-009-007-00047-001	101000	OLIVAR-SIN VARIEDAD	S	28,30	0,36	0,36	0,36	0,36
2318954	29-050-009-00032-002	101000	OLIVAR-SIN VARIEDAD	S	24,20	8,27	8,27	8,25	8,25
2318956	29-030-009-00008-004	101000	OLIVAR-SIN VARIEDAD	S	20,44	8,60	8,60	8,50	8,50
2318957	29-030-009-00021-002	101000	OLIVAR-SIN VARIEDAD	S	26,08	1,64	1,64	1,64	1,64
2318959	29-050-008-00069-001	101000	OLIVAR-SIN VARIEDAD	S	22,39	0,64	0,66	0,64	0,64
2318961	29-050-009-00076-003	101000	OLIVAR-SIN VARIEDAD	S	25,20	0,01	0,01	0,01	0,01
2318963	29-050-008-00098-007	101000	OLIVAR-SIN VARIEDAD	S	67,62	0,05	0,05	0,05	0,05
2318964	29-050-008-00098-001	101000	OLIVAR-SIN VARIEDAD	S	69,02	0,02	0,02	0,02	0,02
2318967	29-009-007-00029-003	101000	OLIVAR-SIN VARIEDAD	S	21,22	0,97	0,97	0,97	0,97
2318976	29-050-008-00098-014	101000	OLIVAR-SIN VARIEDAD	S	35,51	0,92	0,92	0,92	0,92
2318986	29-050-009-00032-017	101000	OLIVAR-SIN VARIEDAD	S	21,12	5,36	5,36	5,36	5,36
2318995	29-050-009-00031-034	101000	OLIVAR-SIN VARIEDAD	S	34,34	0,02	0,02	0,02	0,02
2319008	29-009-007-00020-002	101000	OLIVAR-SIN VARIEDAD	S	25,78	7,23	7,23	7,23	7,23
2319025	29-050-009-00235-001	101000	OLIVAR-SIN VARIEDAD	S	20,83	1,20	1,22	1,20	1,20
2319029	29-050-009-00010-001	101000	OLIVAR-SIN VARIEDAD	S	23,88	6,36	6,36	6,36	6,36
2319032	29-050-008-00098-021	101000	OLIVAR-SIN VARIEDAD	S	51,05	0,01	0,01	0,01	0,01
2319034	29-030-010-00064-001	101000	OLIVAR-SIN VARIEDAD	S	26,02	0,46	0,46	0,46	0,46

**INCIDENCIAS****INCIDENCIA DESCRIPCIÓN**

INCIDENCIA	DESCRIPCIÓN
80403	Explotación no inscrita en SIPEA (anexo I, Orden 26 mayo 2015)
Ref:2319010	Recinto:29-009-007-00005-002 Cultivo:101000 OLIVAR-SIN VARIEDAD Secano
Ref:2319036	Recinto:29-009-007-00006-002 Cultivo:101000 OLIVAR-SIN VARIEDAD Secano
Ref:2319009	Recinto:29-009-007-00006-003 Cultivo:101000 OLIVAR-SIN VARIEDAD Secano
Ref:2318966	Recinto:29-009-007-00020-004 Cultivo:101000 OLIVAR-SIN VARIEDAD Secano
Ref:2318968	Recinto:29-009-007-00040-001 Cultivo:101000 OLIVAR-SIN VARIEDAD Secano
Ref:2318949	Recinto:29-009-007-00049-001 Cultivo:101000 OLIVAR-SIN VARIEDAD Secano
Ref:2318947	Recinto:29-009-007-00050-004 Cultivo:101000 OLIVAR-SIN VARIEDAD Secano
Ref:2318951	Recinto:29-009-007-00051-001 Cultivo:101000 OLIVAR-SIN VARIEDAD Secano
Ref:2318970	Recinto:29-009-007-00054-003 Cultivo:101000 OLIVAR-SIN VARIEDAD Secano
Ref:2318969	Recinto:29-009-007-00054-004 Cultivo:101000 OLIVAR-SIN VARIEDAD Secano
Ref:2318971	Recinto:29-009-007-00056-001 Cultivo:101000 OLIVAR-SIN VARIEDAD Secano
Ref:2318972	Recinto:29-009-007-00056-002 Cultivo:101000 OLIVAR-SIN VARIEDAD Secano
Ref:2318919	Recinto:29-009-007-00067-001 Cultivo:101000 OLIVAR-SIN VARIEDAD Secano
Ref:2318921	Recinto:29-009-007-00070-001 Cultivo:101000 OLIVAR-SIN VARIEDAD Secano
Ref:2318920	Recinto:29-009-007-00070-002 Cultivo:101000 OLIVAR-SIN VARIEDAD Secano
Ref:2318925	Recinto:29-026-001-00066-001 Cultivo:101000 OLIVAR-SIN VARIEDAD Secano
Ref:2318924	Recinto:29-026-001-00073-001 Cultivo:101000 OLIVAR-SIN VARIEDAD Secano
Ref:2318913	Recinto:29-026-001-00073-002 Cultivo:101000 OLIVAR-SIN VARIEDAD Secano
Ref:2318914	Recinto:29-026-001-00075-001 Cultivo:101000 OLIVAR-SIN VARIEDAD Secano
Ref:2318909	Recinto:29-026-001-00075-002 Cultivo:101000 OLIVAR-SIN VARIEDAD Secano
Ref:2318908	Recinto:29-026-001-00076-002 Cultivo:101000 OLIVAR-SIN VARIEDAD Secano
Ref:2318915	Recinto:29-026-001-00130-001 Cultivo:101000 OLIVAR-SIN VARIEDAD Secano
Ref:2318910	Recinto:29-026-001-00177-001 Cultivo:101000 OLIVAR-SIN VARIEDAD Secano
Ref:2318955	Recinto:29-030-009-00016-001 Cultivo:101000 OLIVAR-SIN VARIEDAD Secano
Ref:2318958	Recinto:29-030-009-00021-003 Cultivo:101000 OLIVAR-SIN VARIEDAD Secano
Ref:2318877	Recinto:29-030-009-00043-001 Cultivo:101000 OLIVAR-SIN VARIEDAD Secano
Ref:2318867	Recinto:29-030-009-00043-001 Cultivo:101000 OLIVAR-SIN VARIEDAD Secano
Ref:2318884	Recinto:29-030-009-00072-049 Cultivo:101000 OLIVAR-SIN VARIEDAD Secano
Ref:2318887	Recinto:29-030-009-00072-050 Cultivo:101000 OLIVAR-SIN VARIEDAD Secano
Ref:2318883	Recinto:29-030-009-00073-001 Cultivo:101000 OLIVAR-SIN VARIEDAD Secano
Ref:2318931	Recinto:29-030-010-00023-004 Cultivo:101000 OLIVAR-SIN VARIEDAD Secano
Ref:2318932	Recinto:29-030-010-00023-005 Cultivo:101000 OLIVAR-SIN VARIEDAD Secano
Ref:2318935	Recinto:29-030-010-00030-003 Cultivo:101000 OLIVAR-SIN VARIEDAD Secano
Ref:2318926	Recinto:29-030-010-00037-003 Cultivo:101000 OLIVAR-SIN VARIEDAD Secano
Ref:2318929	Recinto:29-030-010-00037-006 Cultivo:101000 OLIVAR-SIN VARIEDAD Secano
Ref:2318965	Recinto:29-050-008-00039-001 Cultivo:101000 OLIVAR-SIN VARIEDAD Secano
Ref:2318882	Recinto:29-050-008-00047-014 Cultivo:101000 OLIVAR-SIN VARIEDAD Secano
Ref:2318885	Recinto:29-050-008-00048-002 Cultivo:101000 OLIVAR-SIN VARIEDAD Secano
Ref:2318874	Recinto:29-050-008-00049-002 Cultivo:101000 OLIVAR-SIN VARIEDAD Secano
Ref:2318973	Recinto:29-050-008-00234-002 Cultivo:101000 OLIVAR-SIN VARIEDAD Secano
Ref:2318960	Recinto:29-050-008-00311-009 Cultivo:101000 OLIVAR-SIN VARIEDAD Secano
Ref:2319033	Recinto:29-050-008-00311-010 Cultivo:101000 OLIVAR-SIN VARIEDAD Secano
Ref:2318978	Recinto:29-050-008-00311-011 Cultivo:101000 OLIVAR-SIN VARIEDAD Secano
Ref:2318974	Recinto:29-050-008-00335-007 Cultivo:101000 OLIVAR-SIN VARIEDAD Secano
Ref:2318977	Recinto:29-050-008-00347-003 Cultivo:101000 OLIVAR-SIN VARIEDAD Secano
Ref:2318852	Recinto:29-050-008-00397-003 Cultivo:101000 OLIVAR-SIN VARIEDAD Secano
Ref:2318855	Recinto:29-050-008-00406-007 Cultivo:101000 OLIVAR-SIN VARIEDAD Secano
Ref:2318854	Recinto:29-050-008-00406-008 Cultivo:101000 OLIVAR-SIN VARIEDAD Secano
Ref:2318859	Recinto:29-050-008-00406-009 Cultivo:101000 OLIVAR-SIN VARIEDAD Secano
Ref:2318863	Recinto:29-050-008-00406-011 Cultivo:101000 OLIVAR-SIN VARIEDAD Secano
Ref:2318979	Recinto:29-050-008-00406-017 Cultivo:101000 OLIVAR-SIN VARIEDAD Secano
Ref:2318975	Recinto:29-050-008-00406-023 Cultivo:101000 OLIVAR-SIN VARIEDAD Secano
Ref:2318858	Recinto:29-050-008-00411-001 Cultivo:101000 OLIVAR-SIN VARIEDAD Secano
Ref:2318856	Recinto:29-050-008-00414-007 Cultivo:101000 OLIVAR-SIN VARIEDAD Secano
Ref:2318862	Recinto:29-050-008-00414-022 Cultivo:101000 OLIVAR-SIN VARIEDAD Secano
Ref:2318860	Recinto:29-050-008-00416-003 Cultivo:101000 OLIVAR-SIN VARIEDAD Secano
Ref:2318857	Recinto:29-050-008-00459-002 Cultivo:101000 OLIVAR-SIN VARIEDAD Secano
Ref:2318866	Recinto:29-050-008-00471-011 Cultivo:101000 OLIVAR-SIN VARIEDAD Secano
Ref:2318864	Recinto:29-050-008-00471-016 Cultivo:101000 OLIVAR-SIN VARIEDAD Secano
Ref:2318861	Recinto:29-050-008-00483-001 Cultivo:101000 OLIVAR-SIN VARIEDAD Secano
Ref:2319014	Recinto:29-050-008-00588-001 Cultivo:101000 OLIVAR-SIN VARIEDAD Secano
Ref:2319002	Recinto:29-050-008-00596-001 Cultivo:101000 OLIVAR-SIN VARIEDAD Secano
Ref:2319003	Recinto:29-050-008-00598-003 Cultivo:101000 OLIVAR-SIN VARIEDAD Secano
Ref:2319001	Recinto:29-050-008-00628-002 Cultivo:101000 OLIVAR-SIN VARIEDAD Secano







REF.	REFERENCIA SIGPAC	CULTIVO	DESCRIPCIÓN CULTIVO	S/R	SUP.	SUP.
					COMPROM.	CUMPLE
					(ha)	(ha)
2318941	29-030-009-00029-001	101000	OLIVAR-SIN VARIEDAD	S	4,11	4,11
2318943	29-030-009-00031-003	101000	OLIVAR-SIN VARIEDAD	S	3,48	3,48
2318937	29-030-009-00041-002	101000	OLIVAR-SIN VARIEDAD	S	3,98	3,98
2318868	29-030-009-00043-002	101000	OLIVAR-SIN VARIEDAD	S	0,04	0,04
2318886	29-030-009-00072-012	101000	OLIVAR-SIN VARIEDAD	S	21,12	21,12
2318930	29-030-010-00024-005	101000	OLIVAR-SIN VARIEDAD	S	0,93	0,93
2318933	29-030-010-00024-013	101000	OLIVAR-SIN VARIEDAD	S	0,08	0,08
2318923	29-030-010-00025-001	101000	OLIVAR-SIN VARIEDAD	S	0,87	0,87
2318934	29-030-010-00030-002	101000	OLIVAR-SIN VARIEDAD	S	0,97	0,97
2318936	29-030-010-00031-001	101000	OLIVAR-SIN VARIEDAD	S	0,71	0,71
2318928	29-030-010-00032-002	101000	OLIVAR-SIN VARIEDAD	S	1,40	1,40
2318927	29-030-010-00037-002	101000	OLIVAR-SIN VARIEDAD	S	13,36	13,36
2319034	29-030-010-00064-001	101000	OLIVAR-SIN VARIEDAD	S	0,46	0,46
2318904	29-030-010-00151-006	101000	OLIVAR-SIN VARIEDAD	S	4,90	4,90
2318907	29-030-010-00155-002	101000	OLIVAR-SIN VARIEDAD	S	0,54	0,54
2318875	29-050-008-00049-005	101000	OLIVAR-SIN VARIEDAD	S	0,15	0,00
2318959	29-050-008-00069-001	101000	OLIVAR-SIN VARIEDAD	S	0,64	0,00
2318964	29-050-008-00098-001	101000	OLIVAR-SIN VARIEDAD	S	0,02	0,00
2318963	29-050-008-00098-007	101000	OLIVAR-SIN VARIEDAD	S	0,05	0,00
2318976	29-050-008-00098-014	101000	OLIVAR-SIN VARIEDAD	S	0,92	0,00
2318853	29-050-008-00098-015	101000	OLIVAR-SIN VARIEDAD	S	0,02	0,00
2319032	29-050-008-00098-021	101000	OLIVAR-SIN VARIEDAD	S	0,01	0,00
2319029	29-050-009-00010-001	101000	OLIVAR-SIN VARIEDAD	S	6,36	0,00
2318995	29-050-009-00031-034	101000	OLIVAR-SIN VARIEDAD	S	0,02	0,00
2318954	29-050-009-00032-002	101000	OLIVAR-SIN VARIEDAD	S	8,25	0,00
2318986	29-050-009-00032-017	101000	OLIVAR-SIN VARIEDAD	S	5,36	0,00
2318911	29-050-009-00073-001	101000	OLIVAR-SIN VARIEDAD	S	4,94	0,00
2318961	29-050-009-00076-003	101000	OLIVAR-SIN VARIEDAD	S	0,01	0,00
2318906	29-050-009-00076-003	101000	OLIVAR-SIN VARIEDAD	S	0,59	0,00
2318905	29-050-009-00076-015	101000	OLIVAR-SIN VARIEDAD	S	0,52	0,00
2319025	29-050-009-00235-001	101000	OLIVAR-SIN VARIEDAD	S	1,20	0,00
2318890	29-050-010-00057-003	101000	OLIVAR-SIN VARIEDAD	S	2,43	0,00
2318895	29-050-010-00058-001	101000	OLIVAR-SIN VARIEDAD	S	1,70	0,00
2318888	29-050-010-00118-002	101000	OLIVAR-SIN VARIEDAD	S	1,25	0,00
2318892	29-083-007-00201-003	101000	OLIVAR-SIN VARIEDAD	S	0,12	0,12

**Porcentaje de superficie determinada situada en zonas RAMSAR**

PUNTOS: 0,00 0,0%

REF.	REFERENCIA SIGPAC	CULTIVO	DESCRIPCIÓN CULTIVO	S/R	SUP.	SUP.
					COMPROM.	CUMPLE
					(ha)	(ha)
2319008	29-009-007-00020-002	101000	OLIVAR-SIN VARIEDAD	S	7,23	0,00
2318967	29-009-007-00029-003	101000	OLIVAR-SIN VARIEDAD	S	0,97	0,00
2318952	29-009-007-00046-001	101000	OLIVAR-SIN VARIEDAD	S	0,22	0,00
2318953	29-009-007-00047-001	101000	OLIVAR-SIN VARIEDAD	S	0,36	0,00
2318948	29-009-007-00048-001	101000	OLIVAR-SIN VARIEDAD	S	0,18	0,00
2318950	29-009-007-00050-001	101000	OLIVAR-SIN VARIEDAD	S	1,07	0,00
2318946	29-009-007-00058-001	101000	OLIVAR-SIN VARIEDAD	S	0,85	0,00
2318922	29-009-007-00087-001	101000	OLIVAR-SIN VARIEDAD	S	1,19	0,00
2318956	29-030-009-00008-004	101000	OLIVAR-SIN VARIEDAD	S	8,50	0,00
2318957	29-030-009-00021-002	101000	OLIVAR-SIN VARIEDAD	S	1,64	0,00
2318941	29-030-009-00029-001	101000	OLIVAR-SIN VARIEDAD	S	4,11	0,00
2318943	29-030-009-00031-003	101000	OLIVAR-SIN VARIEDAD	S	3,48	0,00
2318937	29-030-009-00041-002	101000	OLIVAR-SIN VARIEDAD	S	3,98	0,00
2318868	29-030-009-00043-002	101000	OLIVAR-SIN VARIEDAD	S	0,04	0,00
2318886	29-030-009-00072-012	101000	OLIVAR-SIN VARIEDAD	S	21,12	0,00
2318930	29-030-010-00024-005	101000	OLIVAR-SIN VARIEDAD	S	0,93	0,00



REF.	REFERENCIA SIGPAC	CULTIVO	DESCRIPCIÓN CULTIVO	S/R	SUP.	SUP.
					COMPROM.	CUMPLE
					(ha)	(ha)
2318933	29-030-010-00024-013	101000	OLIVAR-SIN VARIEDAD	S	0,08	0,00
2318923	29-030-010-00025-001	101000	OLIVAR-SIN VARIEDAD	S	0,87	0,00
2318934	29-030-010-00030-002	101000	OLIVAR-SIN VARIEDAD	S	0,97	0,00
2318936	29-030-010-00031-001	101000	OLIVAR-SIN VARIEDAD	S	0,71	0,00
2318928	29-030-010-00032-002	101000	OLIVAR-SIN VARIEDAD	S	1,40	0,00
2318927	29-030-010-00037-002	101000	OLIVAR-SIN VARIEDAD	S	13,36	0,00
2319034	29-030-010-00064-001	101000	OLIVAR-SIN VARIEDAD	S	0,46	0,00
2318904	29-030-010-00151-006	101000	OLIVAR-SIN VARIEDAD	S	4,90	0,00
2318907	29-030-010-00155-002	101000	OLIVAR-SIN VARIEDAD	S	0,54	0,00
2318875	29-050-008-00049-005	101000	OLIVAR-SIN VARIEDAD	S	0,15	0,00
2318959	29-050-008-00069-001	101000	OLIVAR-SIN VARIEDAD	S	0,64	0,00
2318964	29-050-008-00098-001	101000	OLIVAR-SIN VARIEDAD	S	0,02	0,00
2318963	29-050-008-00098-007	101000	OLIVAR-SIN VARIEDAD	S	0,05	0,00
2318976	29-050-008-00098-014	101000	OLIVAR-SIN VARIEDAD	S	0,92	0,00
2318853	29-050-008-00098-015	101000	OLIVAR-SIN VARIEDAD	S	0,02	0,00
2319032	29-050-008-00098-021	101000	OLIVAR-SIN VARIEDAD	S	0,01	0,00
2319029	29-050-009-00010-001	101000	OLIVAR-SIN VARIEDAD	S	6,36	0,00
2318995	29-050-009-00031-034	101000	OLIVAR-SIN VARIEDAD	S	0,02	0,00
2318954	29-050-009-00032-002	101000	OLIVAR-SIN VARIEDAD	S	8,25	0,00
2318986	29-050-009-00032-017	101000	OLIVAR-SIN VARIEDAD	S	5,36	0,00
2318911	29-050-009-00073-001	101000	OLIVAR-SIN VARIEDAD	S	4,94	0,00
2318906	29-050-009-00076-003	101000	OLIVAR-SIN VARIEDAD	S	0,59	0,00
2318961	29-050-009-00076-003	101000	OLIVAR-SIN VARIEDAD	S	0,01	0,00
2318905	29-050-009-00076-015	101000	OLIVAR-SIN VARIEDAD	S	0,52	0,00
2319025	29-050-009-00235-001	101000	OLIVAR-SIN VARIEDAD	S	1,20	0,00
2318890	29-050-010-00057-003	101000	OLIVAR-SIN VARIEDAD	S	2,43	0,00
2318895	29-050-010-00058-001	101000	OLIVAR-SIN VARIEDAD	S	1,70	0,00
2318888	29-050-010-00118-002	101000	OLIVAR-SIN VARIEDAD	S	1,25	0,00
2318892	29-083-007-00201-003	101000	OLIVAR-SIN VARIEDAD	S	0,12	0,00

**Porcentaje de superficie determinada en zonas vulnerables a la contaminación por nitratos**

PUNTOS: 4,00 100.0%

REF.	REFERENCIA SIGPAC	CULTIVO	DESCRIPCIÓN CULTIVO	S/R	SUP.	SUP.
					COMPROM.	CUMPLE
					(ha)	(ha)
2319008	29-009-007-00020-002	101000	OLIVAR-SIN VARIEDAD	S	7,23	7,23
2318967	29-009-007-00029-003	101000	OLIVAR-SIN VARIEDAD	S	0,97	0,97
2318952	29-009-007-00046-001	101000	OLIVAR-SIN VARIEDAD	S	0,22	0,22
2318953	29-009-007-00047-001	101000	OLIVAR-SIN VARIEDAD	S	0,36	0,36
2318948	29-009-007-00048-001	101000	OLIVAR-SIN VARIEDAD	S	0,18	0,18
2318950	29-009-007-00050-001	101000	OLIVAR-SIN VARIEDAD	S	1,07	1,07
2318946	29-009-007-00058-001	101000	OLIVAR-SIN VARIEDAD	S	0,85	0,85
2318922	29-009-007-00087-001	101000	OLIVAR-SIN VARIEDAD	S	1,19	1,19
2318956	29-030-009-00008-004	101000	OLIVAR-SIN VARIEDAD	S	8,50	8,50
2318957	29-030-009-00021-002	101000	OLIVAR-SIN VARIEDAD	S	1,64	1,64
2318941	29-030-009-00029-001	101000	OLIVAR-SIN VARIEDAD	S	4,11	4,11
2318943	29-030-009-00031-003	101000	OLIVAR-SIN VARIEDAD	S	3,48	3,48
2318937	29-030-009-00041-002	101000	OLIVAR-SIN VARIEDAD	S	3,98	3,98
2318868	29-030-009-00043-002	101000	OLIVAR-SIN VARIEDAD	S	0,04	0,04
2318886	29-030-009-00072-012	101000	OLIVAR-SIN VARIEDAD	S	21,12	21,12
2318930	29-030-010-00024-005	101000	OLIVAR-SIN VARIEDAD	S	0,93	0,93
2318933	29-030-010-00024-013	101000	OLIVAR-SIN VARIEDAD	S	0,08	0,08
2318923	29-030-010-00025-001	101000	OLIVAR-SIN VARIEDAD	S	0,87	0,87
2318934	29-030-010-00030-002	101000	OLIVAR-SIN VARIEDAD	S	0,97	0,97
2318936	29-030-010-00031-001	101000	OLIVAR-SIN VARIEDAD	S	0,71	0,71
2318928	29-030-010-00032-002	101000	OLIVAR-SIN VARIEDAD	S	1,40	1,40
2318927	29-030-010-00037-002	101000	OLIVAR-SIN VARIEDAD	S	13,36	13,36

REF.	REFERENCIA SIGPAC	CULTIVO	DESCRIPCIÓN CULTIVO	S/R	SUP.	SUP.
					COMPROM.	CUMPLE
					(ha)	(ha)
2319034	29-030-010-00064-001	101000	OLIVAR-SIN VARIEDAD	S	0,46	0,46
2318904	29-030-010-00151-006	101000	OLIVAR-SIN VARIEDAD	S	4,90	4,90
2318907	29-030-010-00155-002	101000	OLIVAR-SIN VARIEDAD	S	0,54	0,54
2318875	29-050-008-00049-005	101000	OLIVAR-SIN VARIEDAD	S	0,15	0,15
2318959	29-050-008-00069-001	101000	OLIVAR-SIN VARIEDAD	S	0,64	0,64
2318964	29-050-008-00098-001	101000	OLIVAR-SIN VARIEDAD	S	0,02	0,02
2318963	29-050-008-00098-007	101000	OLIVAR-SIN VARIEDAD	S	0,05	0,05
2318976	29-050-008-00098-014	101000	OLIVAR-SIN VARIEDAD	S	0,92	0,92
2318853	29-050-008-00098-015	101000	OLIVAR-SIN VARIEDAD	S	0,02	0,02
2319032	29-050-008-00098-021	101000	OLIVAR-SIN VARIEDAD	S	0,01	0,01
2319029	29-050-009-00010-001	101000	OLIVAR-SIN VARIEDAD	S	6,36	6,36
2318995	29-050-009-00031-034	101000	OLIVAR-SIN VARIEDAD	S	0,02	0,02
2318954	29-050-009-00032-002	101000	OLIVAR-SIN VARIEDAD	S	8,25	8,25
2318986	29-050-009-00032-017	101000	OLIVAR-SIN VARIEDAD	S	5,36	5,36
2318911	29-050-009-00073-001	101000	OLIVAR-SIN VARIEDAD	S	4,94	4,94
2318906	29-050-009-00076-003	101000	OLIVAR-SIN VARIEDAD	S	0,59	0,59
2318961	29-050-009-00076-003	101000	OLIVAR-SIN VARIEDAD	S	0,01	0,01
2318905	29-050-009-00076-015	101000	OLIVAR-SIN VARIEDAD	S	0,52	0,52
2319025	29-050-009-00235-001	101000	OLIVAR-SIN VARIEDAD	S	1,20	1,20
2318890	29-050-010-00057-003	101000	OLIVAR-SIN VARIEDAD	S	2,43	2,43
2318895	29-050-010-00058-001	101000	OLIVAR-SIN VARIEDAD	S	1,70	1,70
2318888	29-050-010-00118-002	101000	OLIVAR-SIN VARIEDAD	S	1,25	1,25
2318892	29-083-007-00201-003	101000	OLIVAR-SIN VARIEDAD	S	0,12	0,12

## Mayor pendiente media

PUNTOS: 1,00 23.88%

REF.	REFERENCIA SIGPAC	CULTIVO	DESCRIPCIÓN CULTIVO	S/R	PENDIENTE	SUP.
					MEDIA (%)	COMPROM.
					(%)	(ha)
2319008	29-009-007-00020-002	101000	OLIVAR-SIN VARIEDAD	S	25,78	7,23
2318967	29-009-007-00029-003	101000	OLIVAR-SIN VARIEDAD	S	21,22	0,97
2318952	29-009-007-00046-001	101000	OLIVAR-SIN VARIEDAD	S	27,30	0,22
2318953	29-009-007-00047-001	101000	OLIVAR-SIN VARIEDAD	S	28,30	0,36
2318948	29-009-007-00048-001	101000	OLIVAR-SIN VARIEDAD	S	20,24	0,18
2318950	29-009-007-00050-001	101000	OLIVAR-SIN VARIEDAD	S	23,49	1,07
2318946	29-009-007-00058-001	101000	OLIVAR-SIN VARIEDAD	S	24,89	0,85
2318922	29-009-007-00087-001	101000	OLIVAR-SIN VARIEDAD	S	25,00	1,19
2318956	29-030-009-00008-004	101000	OLIVAR-SIN VARIEDAD	S	20,44	8,50
2318957	29-030-009-00021-002	101000	OLIVAR-SIN VARIEDAD	S	26,08	1,64
2318941	29-030-009-00029-001	101000	OLIVAR-SIN VARIEDAD	S	24,27	4,11
2318943	29-030-009-00031-003	101000	OLIVAR-SIN VARIEDAD	S	21,73	3,48
2318937	29-030-009-00041-002	101000	OLIVAR-SIN VARIEDAD	S	21,20	3,98
2318868	29-030-009-00043-002	101000	OLIVAR-SIN VARIEDAD	S	23,78	0,04
2318886	29-030-009-00072-012	101000	OLIVAR-SIN VARIEDAD	S	22,30	21,12
2318930	29-030-010-00024-005	101000	OLIVAR-SIN VARIEDAD	S	27,05	0,93
2318933	29-030-010-00024-013	101000	OLIVAR-SIN VARIEDAD	S	38,05	0,08
2318923	29-030-010-00025-001	101000	OLIVAR-SIN VARIEDAD	S	25,95	0,87
2318934	29-030-010-00030-002	101000	OLIVAR-SIN VARIEDAD	S	29,31	0,97
2318936	29-030-010-00031-001	101000	OLIVAR-SIN VARIEDAD	S	24,01	0,71
2318928	29-030-010-00032-002	101000	OLIVAR-SIN VARIEDAD	S	30,23	1,40
2318927	29-030-010-00037-002	101000	OLIVAR-SIN VARIEDAD	S	27,71	13,36
2319034	29-030-010-00064-001	101000	OLIVAR-SIN VARIEDAD	S	26,02	0,46
2318904	29-030-010-00151-006	101000	OLIVAR-SIN VARIEDAD	S	23,61	4,90
2318907	29-030-010-00155-002	101000	OLIVAR-SIN VARIEDAD	S	29,44	0,54
2318875	29-050-008-00049-005	101000	OLIVAR-SIN VARIEDAD	S	20,44	0,15
2318959	29-050-008-00069-001	101000	OLIVAR-SIN VARIEDAD	S	22,39	0,64
2318964	29-050-008-00098-001	101000	OLIVAR-SIN VARIEDAD	S	69,02	0,02

REF.	REFERENCIA SIGPAC	CULTIVO	DESCRIPCIÓN CULTIVO	S/R	PENDIENTE	SUP.
					MEDIA (%)	COMPROM.
						(ha)
2318963	29-050-008-00098-007	101000	OLIVAR-SIN VARIEDAD	S	67,62	0,05
2318976	29-050-008-00098-014	101000	OLIVAR-SIN VARIEDAD	S	35,51	0,92
2318853	29-050-008-00098-015	101000	OLIVAR-SIN VARIEDAD	S	66,81	0,02
2319032	29-050-008-00098-021	101000	OLIVAR-SIN VARIEDAD	S	51,05	0,01
2319029	29-050-009-00010-001	101000	OLIVAR-SIN VARIEDAD	S	23,88	6,36
2318995	29-050-009-00031-034	101000	OLIVAR-SIN VARIEDAD	S	34,34	0,02
2318954	29-050-009-00032-002	101000	OLIVAR-SIN VARIEDAD	S	24,20	8,25
2318986	29-050-009-00032-017	101000	OLIVAR-SIN VARIEDAD	S	21,12	5,36
2318911	29-050-009-00073-001	101000	OLIVAR-SIN VARIEDAD	S	24,34	4,94
2318961	29-050-009-00076-003	101000	OLIVAR-SIN VARIEDAD	S	25,20	0,01
2318906	29-050-009-00076-003	101000	OLIVAR-SIN VARIEDAD	S	25,20	0,59
2318905	29-050-009-00076-015	101000	OLIVAR-SIN VARIEDAD	S	23,86	0,52
2319025	29-050-009-00235-001	101000	OLIVAR-SIN VARIEDAD	S	20,83	1,20
2318890	29-050-010-00057-003	101000	OLIVAR-SIN VARIEDAD	S	21,32	2,43
2318895	29-050-010-00058-001	101000	OLIVAR-SIN VARIEDAD	S	21,05	1,70
2318888	29-050-010-00118-002	101000	OLIVAR-SIN VARIEDAD	S	21,05	1,25
2318892	29-083-007-00201-003	101000	OLIVAR-SIN VARIEDAD	S	26,41	0,12

## Porcentaje de superficie determinada en Red Natura 2000

PUNTOS: 0,00 0,0%

REF.	REFERENCIA SIGPAC	CULTIVO	DESCRIPCIÓN CULTIVO	S/R	SUP.	SUP.
					COMPROM.	CUMPLE
					(ha)	(ha)
2319008	29-009-007-00020-002	101000	OLIVAR-SIN VARIEDAD	S	7,23	0,00
2318967	29-009-007-00029-003	101000	OLIVAR-SIN VARIEDAD	S	0,97	0,00
2318952	29-009-007-00046-001	101000	OLIVAR-SIN VARIEDAD	S	0,22	0,00
2318953	29-009-007-00047-001	101000	OLIVAR-SIN VARIEDAD	S	0,36	0,00
2318948	29-009-007-00048-001	101000	OLIVAR-SIN VARIEDAD	S	0,18	0,00
2318950	29-009-007-00050-001	101000	OLIVAR-SIN VARIEDAD	S	1,07	0,00
2318946	29-009-007-00058-001	101000	OLIVAR-SIN VARIEDAD	S	0,85	0,00
2318922	29-009-007-00087-001	101000	OLIVAR-SIN VARIEDAD	S	1,19	0,00
2318956	29-030-009-00008-004	101000	OLIVAR-SIN VARIEDAD	S	8,50	0,00
2318957	29-030-009-00021-002	101000	OLIVAR-SIN VARIEDAD	S	1,64	0,00
2318941	29-030-009-00029-001	101000	OLIVAR-SIN VARIEDAD	S	4,11	0,00
2318943	29-030-009-00031-003	101000	OLIVAR-SIN VARIEDAD	S	3,48	0,00
2318937	29-030-009-00041-002	101000	OLIVAR-SIN VARIEDAD	S	3,98	0,00
2318868	29-030-009-00043-002	101000	OLIVAR-SIN VARIEDAD	S	0,04	0,00
2318886	29-030-009-00072-012	101000	OLIVAR-SIN VARIEDAD	S	21,12	0,00
2318930	29-030-010-00024-005	101000	OLIVAR-SIN VARIEDAD	S	0,93	0,00
2318933	29-030-010-00024-013	101000	OLIVAR-SIN VARIEDAD	S	0,08	0,00
2318923	29-030-010-00025-001	101000	OLIVAR-SIN VARIEDAD	S	0,87	0,00
2318934	29-030-010-00030-002	101000	OLIVAR-SIN VARIEDAD	S	0,97	0,00
2318936	29-030-010-00031-001	101000	OLIVAR-SIN VARIEDAD	S	0,71	0,00
2318928	29-030-010-00032-002	101000	OLIVAR-SIN VARIEDAD	S	1,40	0,00
2318927	29-030-010-00037-002	101000	OLIVAR-SIN VARIEDAD	S	13,36	0,00
2319034	29-030-010-00064-001	101000	OLIVAR-SIN VARIEDAD	S	0,46	0,00
2318904	29-030-010-00151-006	101000	OLIVAR-SIN VARIEDAD	S	4,90	0,00
2318907	29-030-010-00155-002	101000	OLIVAR-SIN VARIEDAD	S	0,54	0,00
2318875	29-050-008-00049-005	101000	OLIVAR-SIN VARIEDAD	S	0,15	0,00
2318959	29-050-008-00069-001	101000	OLIVAR-SIN VARIEDAD	S	0,64	0,00
2318964	29-050-008-00098-001	101000	OLIVAR-SIN VARIEDAD	S	0,02	0,00
2318963	29-050-008-00098-007	101000	OLIVAR-SIN VARIEDAD	S	0,05	0,00
2318976	29-050-008-00098-014	101000	OLIVAR-SIN VARIEDAD	S	0,92	0,00
2318853	29-050-008-00098-015	101000	OLIVAR-SIN VARIEDAD	S	0,02	0,00
2319032	29-050-008-00098-021	101000	OLIVAR-SIN VARIEDAD	S	0,01	0,00
2319029	29-050-009-00010-001	101000	OLIVAR-SIN VARIEDAD	S	6,36	0,00
2318995	29-050-009-00031-034	101000	OLIVAR-SIN VARIEDAD	S	0,02	0,00

<b>REF.</b>	<b>REFERENCIA SIGPAC</b>	<b>CULTIVO</b>	<b>DESCRIPCIÓN CULTIVO</b>	<b>S/R</b>	<b>SUP. COMPROM.</b> <b>(ha)</b>	<b>SUP. CUMPLE</b> <b>(ha)</b>
2318954	29-050-009-00032-002	101000	OLIVAR-SIN VARIEDAD	S	8,25	0,00
2318986	29-050-009-00032-017	101000	OLIVAR-SIN VARIEDAD	S	5,36	0,00
2318911	29-050-009-00073-001	101000	OLIVAR-SIN VARIEDAD	S	4,94	0,00
2318906	29-050-009-00076-003	101000	OLIVAR-SIN VARIEDAD	S	0,59	0,00
2318961	29-050-009-00076-003	101000	OLIVAR-SIN VARIEDAD	S	0,01	0,00
2318905	29-050-009-00076-015	101000	OLIVAR-SIN VARIEDAD	S	0,52	0,00
2319025	29-050-009-00235-001	101000	OLIVAR-SIN VARIEDAD	S	1,20	0,00
2318890	29-050-010-00057-003	101000	OLIVAR-SIN VARIEDAD	S	2,43	0,00
2318895	29-050-010-00058-001	101000	OLIVAR-SIN VARIEDAD	S	1,70	0,00
2318888	29-050-010-00118-002	101000	OLIVAR-SIN VARIEDAD	S	1,25	0,00
2318892	29-083-007-00201-003	101000	OLIVAR-SIN VARIEDAD	S	0,12	0,00



<u>APELLIDOS Y NOMBRE / RAZÓN SOCIAL</u>		<u>NIF</u>	<u>EXPEDIENTE</u>	<u>SUP. COMPROMETIDA</u>				
				<u>(ha)</u>				
ELEQUELE, S.C.		J91872218	8028056	5.34				
<b>RESOLUCIÓN ADMITIDO</b>								
<b>IMPORTE POR ANUALIDAD</b>								
		<b>2015</b>	<b>2016</b>	<b>2017</b>	<b>2018</b>	<b>2019</b>		
IMPORTE MÁXIMO SUBVENCIONABLE		609,51 €	609,51 €	609,51 €	609,51 €	609,51 €		
IMPORTE MEDIO DE TRANSFERENCIA (€/ha)		114,14 €	114,14 €	114,14 €	114,14 €	114,14 €		
<b>RECINTOS COMPROMETIDOS</b>								
<u>REF.</u>	<u>REFERENCIA SIGPAC</u>	<u>CULTIVO</u>	<u>DESCRIPCIÓN CULTIVO</u>	<u>PEND. MEDIA</u>	<u>SUP. DEC. ADMIN.</u>	<u>SUP. CERT.</u>	<u>SUP. CAMPO</u>	<u>SUP. COMPROM.</u>
				<u>S/R</u>	<u>(%)</u>	<u>(ha)</u>	<u>(ha)</u>	<u>(ha)</u>
2321993	41-033-048-00048-003	101000	OLIVAR-SIN VARIEDAD	S	28,97	5,34	5,34	5,34

### RESUMEN CRITERIOS DE SELECCIÓN

<b>10.1.12 Agricultura de montaña con orientación ecológica en olivar</b>		<b>PUNTOS: 14,00</b>	
		<b>PUNTOS</b>	
Solicitantes de la medida 11, específica para la conversión o mantenimiento en agricultura ecológica		3,00	S
Porcentaje de superficie determinada en zonas con limitaciones naturales u otras limitaciones específicas ubicadas en las zonas de montaña		4,00	100.0%
Porcentaje de superficie determinada situada en zonas RAMSAR		0,00	0.0%
Porcentaje de superficie determinada en zonas vulnerables a la contaminación por nitratos		0,00	0.0%
Mayor pendiente media		3,00	28.97%
Porcentaje de superficie determinada en Red Natura 2000		4,00	100.0%



**DETALLE CRITERIOS DE SELECCIÓN****10.1.12 Agricultura de montaña con orientación ecológica en olivar****PUNTOS: 14,00****Solicitantes de la medida 11, específica para la conversión o mantenimiento en agricultura ecológica****PUNTOS: 3,00 S****Porcentaje de superficie determinada en zonas con limitaciones naturales u otras limitaciones específicas ubicadas en las zonas de montaña****PUNTOS: 4,00 100.0%**

<u>REF.</u>	<u>REFERENCIA SIGPAC</u>	<u>CULTIVO</u>	<u>DESCRIPCIÓN CULTIVO</u>	<u>S/R</u>	<u>SUP. COMPROM. (ha)</u>	<u>SUP. CUMPLE (ha)</u>
2321993	41-033-048-00048-003	101000	OLIVAR-SIN VARIEDAD	S	5,34	5,34

**Porcentaje de superficie determinada situada en zonas RAMSAR****PUNTOS: 0,00 0.0%**

<u>REF.</u>	<u>REFERENCIA SIGPAC</u>	<u>CULTIVO</u>	<u>DESCRIPCIÓN CULTIVO</u>	<u>S/R</u>	<u>SUP. COMPROM. (ha)</u>	<u>SUP. CUMPLE (ha)</u>
2321993	41-033-048-00048-003	101000	OLIVAR-SIN VARIEDAD	S	5,34	0,00

**Porcentaje de superficie determinada en zonas vulnerables a la contaminación por nitratos****PUNTOS: 0,00 0.0%**

<u>REF.</u>	<u>REFERENCIA SIGPAC</u>	<u>CULTIVO</u>	<u>DESCRIPCIÓN CULTIVO</u>	<u>S/R</u>	<u>SUP. COMPROM. (ha)</u>	<u>SUP. CUMPLE (ha)</u>
2321993	41-033-048-00048-003	101000	OLIVAR-SIN VARIEDAD	S	5,34	0,00

**Mayor pendiente media****PUNTOS: 3,00 28.97%**

<u>REF.</u>	<u>REFERENCIA SIGPAC</u>	<u>CULTIVO</u>	<u>DESCRIPCIÓN CULTIVO</u>	<u>S/R</u>	<u>PENDIENTE MEDIA (%)</u>	<u>SUP. COMPROM. (ha)</u>
2321993	41-033-048-00048-003	101000	OLIVAR-SIN VARIEDAD	S	28,97	5,34

**Porcentaje de superficie determinada en Red Natura 2000****PUNTOS: 4,00 100.0%**

<u>REF.</u>	<u>REFERENCIA SIGPAC</u>	<u>CULTIVO</u>	<u>DESCRIPCIÓN CULTIVO</u>	<u>S/R</u>	<u>SUP. COMPROM. (ha)</u>	<u>SUP. CUMPLE (ha)</u>
2321993	41-033-048-00048-003	101000	OLIVAR-SIN VARIEDAD	S	5,34	5,34



<u>APELLIDOS Y NOMBRE / RAZÓN SOCIAL</u>		<u>NIF</u>	<u>EXPEDIENTE</u>	<u>SUP. COMPROMETIDA</u>				
				<u>(ha)</u>				
ESCRIBANO CARBALLIDO DAVID		79198429E	8029717	2.88				
<b>RESOLUCIÓN</b>								
<b>ADMITIDO</b>								
<b>IMPORTE POR ANUALIDAD</b>								
		<b>2015</b>	<b>2016</b>	<b>2017</b>	<b>2018</b>	<b>2019</b>		
	<b>IMPORTE MÁXIMO SUBVENCIONABLE</b>	328,72 €	328,72 €	328,72 €	328,72 €	328,72 €		
	<b>IMPORTE MEDIO DE TRANSFERENCIA (€/ha)</b>	114,14 €	114,14 €	114,14 €	114,14 €	114,14 €		
<b>RECINTOS COMPROMETIDOS</b>								
<u>REF.</u>	<u>REFERENCIA SIGPAC</u>	<u>CULTIVO</u>	<u>DESCRIPCIÓN CULTIVO</u>	<u>PEND. MEDIA</u>	<u>SUP. DEC. ADMIN.</u>	<u>SUP. CERT.</u>	<u>SUP. CAMPO</u>	<u>SUP. COMPROM.</u>
				<u>S/R</u>	<u>(%)</u>	<u>(ha)</u>	<u>(ha)</u>	<u>(ha)</u>
2339727	41-066-009-00005-001	101000	OLIVAR-SIN VARIEDAD	S	28,74	2,81	2,81	2,81
2339728	41-066-009-00001-002	101000	OLIVAR-SIN VARIEDAD	S	40,69	0,07	0,07	0,07

### RESUMEN CRITERIOS DE SELECCIÓN

<b>10.1.12 Agricultura de montaña con orientación ecológica en olivar</b>		<b>PUNTOS: 14,00</b>	
		<b>PUNTOS</b>	
Solicitantes de la medida 11, específica para la conversión o mantenimiento en agricultura ecológica		3,00	S
Porcentaje de superficie determinada en zonas con limitaciones naturales u otras limitaciones específicas ubicadas en las zonas de montaña		4,00	100.0%
Porcentaje de superficie determinada situada en zonas RAMSAR		0,00	0.0%
Porcentaje de superficie determinada en zonas vulnerables a la contaminación por nitratos		0,00	0.0%
Mayor pendiente media		3,00	29.03%
Porcentaje de superficie determinada en Red Natura 2000		4,00	100.0%



**DETALLE CRITERIOS DE SELECCIÓN****10.1.12 Agricultura de montaña con orientación ecológica en olivar****PUNTOS: 14,00****Solicitantes de la medida 11, específica para la conversión o mantenimiento en agricultura ecológica****PUNTOS: 3,00 S****Porcentaje de superficie determinada en zonas con limitaciones naturales u otras limitaciones específicas ubicadas en las zonas de montaña****PUNTOS: 4,00 100.0%**

<u>REF.</u>	<u>REFERENCIA SIGPAC</u>	<u>CULTIVO</u>	<u>DESCRIPCIÓN CULTIVO</u>	<u>S/R</u>	<u>SUP. COMPROM. (ha)</u>	<u>SUP. CUMPLE (ha)</u>
2339728	41-066-009-00001-002	101000	OLIVAR-SIN VARIEDAD	S	0,07	0,07
2339727	41-066-009-00005-001	101000	OLIVAR-SIN VARIEDAD	S	2,81	2,81

**Porcentaje de superficie determinada situada en zonas RAMSAR****PUNTOS: 0,00 0.0%**

<u>REF.</u>	<u>REFERENCIA SIGPAC</u>	<u>CULTIVO</u>	<u>DESCRIPCIÓN CULTIVO</u>	<u>S/R</u>	<u>SUP. COMPROM. (ha)</u>	<u>SUP. CUMPLE (ha)</u>
2339728	41-066-009-00001-002	101000	OLIVAR-SIN VARIEDAD	S	0,07	0,00
2339727	41-066-009-00005-001	101000	OLIVAR-SIN VARIEDAD	S	2,81	0,00

**Porcentaje de superficie determinada en zonas vulnerables a la contaminación por nitratos****PUNTOS: 0,00 0.0%**

<u>REF.</u>	<u>REFERENCIA SIGPAC</u>	<u>CULTIVO</u>	<u>DESCRIPCIÓN CULTIVO</u>	<u>S/R</u>	<u>SUP. COMPROM. (ha)</u>	<u>SUP. CUMPLE (ha)</u>
2339728	41-066-009-00001-002	101000	OLIVAR-SIN VARIEDAD	S	0,07	0,00
2339727	41-066-009-00005-001	101000	OLIVAR-SIN VARIEDAD	S	2,81	0,00

**Mayor pendiente media****PUNTOS: 3,00 29.03%**

<u>REF.</u>	<u>REFERENCIA SIGPAC</u>	<u>CULTIVO</u>	<u>DESCRIPCIÓN CULTIVO</u>	<u>S/R</u>	<u>PENDIENTE MEDIA (%)</u>	<u>SUP. COMPROM. (ha)</u>
2339728	41-066-009-00001-002	101000	OLIVAR-SIN VARIEDAD	S	40,69	0,07
2339727	41-066-009-00005-001	101000	OLIVAR-SIN VARIEDAD	S	28,74	2,81

**Porcentaje de superficie determinada en Red Natura 2000****PUNTOS: 4,00 100.0%**

<u>REF.</u>	<u>REFERENCIA SIGPAC</u>	<u>CULTIVO</u>	<u>DESCRIPCIÓN CULTIVO</u>	<u>S/R</u>	<u>SUP. COMPROM. (ha)</u>	<u>SUP. CUMPLE (ha)</u>
2339728	41-066-009-00001-002	101000	OLIVAR-SIN VARIEDAD	S	0,07	0,07
2339727	41-066-009-00005-001	101000	OLIVAR-SIN VARIEDAD	S	2,81	2,81





<u>APELLIDOS Y NOMBRE / RAZÓN SOCIAL</u>		<u>NIF</u>	<u>EXPEDIENTE</u>	<u>SUP. COMPROMETIDA</u>					
				<u>(ha)</u>					
ESPERANZA EXPLOTACIONES, S.L.		B41640368	8024098	80.88					
<b>RESOLUCIÓN</b>									
<b>ADMITIDO</b>									
<b>IMPORTE POR ANUALIDAD</b>									
		<u>2015</u>	<u>2016</u>	<u>2017</u>	<u>2018</u>	<u>2019</u>			
<b>IMPORTE MÁXIMO SUBVENCIONABLE</b>		7.334,64 €	7.334,64 €	7.334,64 €	7.334,64 €	7.334,64 €			
<b>IMPORTE MEDIO DE TRANSFERENCIA (€/ha)</b>		90,69 €	90,69 €	90,69 €	90,69 €	90,69 €			
<b>RECINTOS COMPROMETIDOS</b>									
<u>REF.</u>	<u>REFERENCIA SIGPAC</u>	<u>CULTIVO</u>	<u>DESCRIPCIÓN CULTIVO</u>	<u>S/R</u>	<u>PEND. MEDIA (%)</u>	<u>SUP. DEC. ADMIN. (ha)</u>	<u>SUP. CERT. (ha)</u>	<u>SUP. CAMPO (ha)</u>	<u>SUP. COMPROM. (ha)</u>
3112161	41-068-058-00001-003	101000	OLIVAR-SIN VARIEDAD	S	21,91	3,23	3,23		3,23
3112162	41-068-058-00004-010	101000	OLIVAR-SIN VARIEDAD	S	25,25	47,98	47,98		47,98
3112174	41-068-058-00008-006	101000	OLIVAR-SIN VARIEDAD	S	20,66	5,91	5,91		5,91
3112179	41-068-058-00014-007	101000	OLIVAR-SIN VARIEDAD	S	20,14	1,83	1,83		1,83
3112189	41-068-058-00015-002	101000	OLIVAR-SIN VARIEDAD	S	22,74	18,15	18,15		18,15
3112194	41-068-060-00026-005	101000	OLIVAR-SIN VARIEDAD	S	22,37	3,78	3,78		3,78

**RESUMEN CRITERIOS DE SELECCIÓN**

<b>10.1.12 Agricultura de montaña con orientación ecológica en olivar</b>		<b>PUNTOS: 4,00</b>	
		<b>PUNTOS</b>	
<b>Solicitantes de la medida 11, específica para la conversión o mantenimiento en agricultura ecológica</b>		3,00	S
<b>Porcentaje de superficie determinada en zonas con limitaciones naturales u otras limitaciones específicas ubicadas en las zonas de montaña</b>		0,00	0.0%
<b>Porcentaje de superficie determinada situada en zonas RAMSAR</b>		0,00	0.0%
<b>Porcentaje de superficie determinada en zonas vulnerables a la contaminación por nitratos</b>		0,00	0.0%
<b>Mayor pendiente media</b>		1,00	23.97%
<b>Porcentaje de superficie determinada en Red Natura 2000</b>		0,00	0.0%



**DETALLE CRITERIOS DE SELECCIÓN****10.1.12 Agricultura de montaña con orientación ecológica en olivar****PUNTOS:** 4,00**Solicitantes de la medida 11, específica para la conversión o mantenimiento en agricultura ecológica****PUNTOS:** 3,00 S**Porcentaje de superficie determinada en zonas con limitaciones naturales u otras limitaciones específicas ubicadas en las zonas de montaña****PUNTOS:** 0,00 0.0%

<u>REF.</u>	<u>REFERENCIA SIGPAC</u>	<u>CULTIVO DESCRIPCIÓN CULTIVO</u>	<u>S/R</u>	<u>SUP. COMPROM.</u> <u>(ha)</u>	<u>SUP. CUMPLE</u> <u>(ha)</u>
3112161	41-068-058-00001-003	101000 OLIVAR-SIN VARIEDAD	S	3,23	0,00
3112162	41-068-058-00004-010	101000 OLIVAR-SIN VARIEDAD	S	47,98	0,00
3112174	41-068-058-00008-006	101000 OLIVAR-SIN VARIEDAD	S	5,91	0,00
3112179	41-068-058-00014-007	101000 OLIVAR-SIN VARIEDAD	S	1,83	0,00
3112189	41-068-058-00015-002	101000 OLIVAR-SIN VARIEDAD	S	18,15	0,00
3112194	41-068-060-00026-005	101000 OLIVAR-SIN VARIEDAD	S	3,78	0,00

**Porcentaje de superficie determinada situada en zonas RAMSAR****PUNTOS:** 0,00 0.0%

<u>REF.</u>	<u>REFERENCIA SIGPAC</u>	<u>CULTIVO DESCRIPCIÓN CULTIVO</u>	<u>S/R</u>	<u>SUP. COMPROM.</u> <u>(ha)</u>	<u>SUP. CUMPLE</u> <u>(ha)</u>
3112161	41-068-058-00001-003	101000 OLIVAR-SIN VARIEDAD	S	3,23	0,00
3112162	41-068-058-00004-010	101000 OLIVAR-SIN VARIEDAD	S	47,98	0,00
3112174	41-068-058-00008-006	101000 OLIVAR-SIN VARIEDAD	S	5,91	0,00
3112179	41-068-058-00014-007	101000 OLIVAR-SIN VARIEDAD	S	1,83	0,00
3112189	41-068-058-00015-002	101000 OLIVAR-SIN VARIEDAD	S	18,15	0,00
3112194	41-068-060-00026-005	101000 OLIVAR-SIN VARIEDAD	S	3,78	0,00

**Porcentaje de superficie determinada en zonas vulnerables a la contaminación por nitratos****PUNTOS:** 0,00 0.0%

<u>REF.</u>	<u>REFERENCIA SIGPAC</u>	<u>CULTIVO DESCRIPCIÓN CULTIVO</u>	<u>S/R</u>	<u>SUP. COMPROM.</u> <u>(ha)</u>	<u>SUP. CUMPLE</u> <u>(ha)</u>
3112161	41-068-058-00001-003	101000 OLIVAR-SIN VARIEDAD	S	3,23	0,00
3112162	41-068-058-00004-010	101000 OLIVAR-SIN VARIEDAD	S	47,98	0,00
3112174	41-068-058-00008-006	101000 OLIVAR-SIN VARIEDAD	S	5,91	0,00
3112179	41-068-058-00014-007	101000 OLIVAR-SIN VARIEDAD	S	1,83	0,00
3112189	41-068-058-00015-002	101000 OLIVAR-SIN VARIEDAD	S	18,15	0,00
3112194	41-068-060-00026-005	101000 OLIVAR-SIN VARIEDAD	S	3,78	0,00

**Mayor pendiente media****PUNTOS:** 1,00 23.97%

<u>REF.</u>	<u>REFERENCIA SIGPAC</u>	<u>CULTIVO DESCRIPCIÓN CULTIVO</u>	<u>S/R</u>	<u>PENDIENTE MEDIA (%)</u>	<u>SUP. COMPROM.</u> <u>(ha)</u>
3112161	41-068-058-00001-003	101000 OLIVAR-SIN VARIEDAD	S	21,91	3,23
3112162	41-068-058-00004-010	101000 OLIVAR-SIN VARIEDAD	S	25,25	47,98
3112174	41-068-058-00008-006	101000 OLIVAR-SIN VARIEDAD	S	20,66	5,91
3112179	41-068-058-00014-007	101000 OLIVAR-SIN VARIEDAD	S	20,14	1,83
3112189	41-068-058-00015-002	101000 OLIVAR-SIN VARIEDAD	S	22,74	18,15
3112194	41-068-060-00026-005	101000 OLIVAR-SIN VARIEDAD	S	22,37	3,78

**Porcentaje de superficie determinada en Red Natura 2000****PUNTOS:** 0,00 0.0%

<u>REF.</u>	<u>REFERENCIA SIGPAC</u>	<u>CULTIVO DESCRIPCIÓN CULTIVO</u>	<u>S/R</u>	<u>SUP. COMPROM.</u> <u>(ha)</u>	<u>SUP. CUMPLE</u> <u>(ha)</u>
3112161	41-068-058-00001-003	101000 OLIVAR-SIN VARIEDAD	S	3,23	0,00
3112162	41-068-058-00004-010	101000 OLIVAR-SIN VARIEDAD	S	47,98	0,00
3112174	41-068-058-00008-006	101000 OLIVAR-SIN VARIEDAD	S	5,91	0,00

<b>REF.</b>	<b>REFERENCIA SIGPAC</b>	<b>CULTIVO</b>	<b>DESCRIPCIÓN CULTIVO</b>	<b>S/R</b>	<b>SUP. COMPROM.</b> <b>(ha)</b>	<b>SUP. CUMPLE</b> <b>(ha)</b>
3112179	41-068-058-00014-007	101000	OLIVAR-SIN VARIEDAD	S	1,83	0,00
3112189	41-068-058-00015-002	101000	OLIVAR-SIN VARIEDAD	S	18,15	0,00
3112194	41-068-060-00026-005	101000	OLIVAR-SIN VARIEDAD	S	3,78	0,00



<u>APELLIDOS Y NOMBRE / RAZÓN SOCIAL</u>		<u>NIF</u>	<u>EXPEDIENTE</u>	<u>SUP. COMPROMETIDA</u>				
				<u>(ha)</u>				
EXPLAUR S.L.		B41705286	8022711	16.31				
<b>RESOLUCIÓN</b>								
<b>ADMITIDO</b>								
<b>IMPORTE POR ANUALIDAD</b>								
		<b>2015</b>	<b>2016</b>	<b>2017</b>	<b>2018</b>	<b>2019</b>		
<b>IMPORTE MÁXIMO SUBVENCIONABLE</b>		1.861,62 €	1.861,62 €	1.861,62 €	1.861,62 €	1.861,62 €		
<b>IMPORTE MEDIO DE TRANSFERENCIA (€/ha)</b>		114,14 €	114,14 €	114,14 €	114,14 €	114,14 €		
<b>RECINTOS COMPROMETIDOS</b>								
<u>REF.</u>	<u>REFERENCIA SIGPAC</u>	<u>CULTIVO</u>	<u>DESCRIPCIÓN CULTIVO</u>	<u>PEND. MEDIA</u>	<u>SUP. DEC. ADMIN.</u>	<u>SUP. CERT.</u>	<u>SUP. CAMPO</u>	<u>SUP. COMPROM.</u>
				<u>S/R</u>	<u>(%)</u>	<u>(ha)</u>	<u>(ha)</u>	<u>(ha)</u>
3123803	41-033-047-00011-006	101000	OLIVAR-SIN VARIEDAD	S	33,23	0,45	0,45	0,45
3123804	41-033-047-00011-053	101000	OLIVAR-SIN VARIEDAD	S	23,06	15,86	15,86	15,86

### RESUMEN CRITERIOS DE SELECCIÓN

<b>10.1.12 Agricultura de montaña con orientación ecológica en olivar</b>		<b>PUNTOS: 12,00</b>	
		<b>PUNTOS</b>	
<b>Solicitantes de la medida 11, específica para la conversión o mantenimiento en agricultura ecológica</b>		3,00	S
<b>Porcentaje de superficie determinada en zonas con limitaciones naturales u otras limitaciones específicas ubicadas en las zonas de montaña</b>		4,00	100.0%
<b>Porcentaje de superficie determinada situada en zonas RAMSAR</b>		0,00	0.0%
<b>Porcentaje de superficie determinada en zonas vulnerables a la contaminación por nitratos</b>		0,00	0.0%
<b>Mayor pendiente media</b>		1,00	23.34%
<b>Porcentaje de superficie determinada en Red Natura 2000</b>		4,00	100.0%



**DETALLE CRITERIOS DE SELECCIÓN****10.1.12 Agricultura de montaña con orientación ecológica en olivar****PUNTOS: 12,00****Solicitantes de la medida 11, específica para la conversión o mantenimiento en agricultura ecológica****PUNTOS: 3,00 S****Porcentaje de superficie determinada en zonas con limitaciones naturales u otras limitaciones específicas ubicadas en las zonas de montaña****PUNTOS: 4,00 100.0%**

<u>REF.</u>	<u>REFERENCIA SIGPAC</u>	<u>CULTIVO</u>	<u>DESCRIPCIÓN CULTIVO</u>	<u>S/R</u>	<u>SUP. COMPROM. (ha)</u>	<u>SUP. CUMPLE (ha)</u>
3123803	41-033-047-00011-006	101000	OLIVAR-SIN VARIEDAD	S	0,45	0,45
3123804	41-033-047-00011-053	101000	OLIVAR-SIN VARIEDAD	S	15,86	15,86

**Porcentaje de superficie determinada situada en zonas RAMSAR****PUNTOS: 0,00 0.0%**

<u>REF.</u>	<u>REFERENCIA SIGPAC</u>	<u>CULTIVO</u>	<u>DESCRIPCIÓN CULTIVO</u>	<u>S/R</u>	<u>SUP. COMPROM. (ha)</u>	<u>SUP. CUMPLE (ha)</u>
3123803	41-033-047-00011-006	101000	OLIVAR-SIN VARIEDAD	S	0,45	0,00
3123804	41-033-047-00011-053	101000	OLIVAR-SIN VARIEDAD	S	15,86	0,00

**Porcentaje de superficie determinada en zonas vulnerables a la contaminación por nitratos****PUNTOS: 0,00 0.0%**

<u>REF.</u>	<u>REFERENCIA SIGPAC</u>	<u>CULTIVO</u>	<u>DESCRIPCIÓN CULTIVO</u>	<u>S/R</u>	<u>SUP. COMPROM. (ha)</u>	<u>SUP. CUMPLE (ha)</u>
3123803	41-033-047-00011-006	101000	OLIVAR-SIN VARIEDAD	S	0,45	0,00
3123804	41-033-047-00011-053	101000	OLIVAR-SIN VARIEDAD	S	15,86	0,00

**Mayor pendiente media****PUNTOS: 1,00 23.34%**

<u>REF.</u>	<u>REFERENCIA SIGPAC</u>	<u>CULTIVO</u>	<u>DESCRIPCIÓN CULTIVO</u>	<u>S/R</u>	<u>PENDIENTE MEDIA (%)</u>	<u>SUP. COMPROM. (ha)</u>
3123803	41-033-047-00011-006	101000	OLIVAR-SIN VARIEDAD	S	33,23	0,45
3123804	41-033-047-00011-053	101000	OLIVAR-SIN VARIEDAD	S	23,06	15,86

**Porcentaje de superficie determinada en Red Natura 2000****PUNTOS: 4,00 100.0%**

<u>REF.</u>	<u>REFERENCIA SIGPAC</u>	<u>CULTIVO</u>	<u>DESCRIPCIÓN CULTIVO</u>	<u>S/R</u>	<u>SUP. COMPROM. (ha)</u>	<u>SUP. CUMPLE (ha)</u>
3123803	41-033-047-00011-006	101000	OLIVAR-SIN VARIEDAD	S	0,45	0,45
3123804	41-033-047-00011-053	101000	OLIVAR-SIN VARIEDAD	S	15,86	15,86



<u>APELLIDOS Y NOMBRE / RAZÓN SOCIAL</u>		<u>NIF</u>	<u>EXPEDIENTE</u>	<u>SUP. COMPROMETIDA</u>				
				<u>(ha)</u>				
EXPLOTACION AGRICOLA LA SIERRA, S.C.		J91330431	8031449	9.25				
<b>RESOLUCIÓN</b>								
<b>ADMITIDO</b>								
<b>IMPORTE POR ANUALIDAD</b>								
		<b>2015</b>	<b>2016</b>	<b>2017</b>	<b>2018</b>	<b>2019</b>		
<b>IMPORTE MÁXIMO SUBVENCIONABLE</b>		1.055,80 €	1.055,80 €	1.055,80 €	1.055,80 €	1.055,80 €		
<b>IMPORTE MEDIO DE TRANSFERENCIA (€/ha)</b>		114,14 €	114,14 €	114,14 €	114,14 €	114,14 €		
<b>RECINTOS COMPROMETIDOS</b>								
<u>REF.</u>	<u>REFERENCIA SIGPAC</u>	<u>CULTIVO</u>	<u>DESCRIPCIÓN CULTIVO</u>	<u>PEND. MEDIA</u>	<u>SUP. DEC. ADMIN.</u>	<u>SUP. CERT.</u>	<u>SUP. CAMPO</u>	<u>SUP. COMPROM.</u>
				<u>S/R</u>	<u>(%)</u>	<u>(ha)</u>	<u>(ha)</u>	<u>(ha)</u>
3142003	41-033-048-00001-006	101000	OLIVAR-SIN VARIEDAD	S	23,52	0,06	0,06	0,06
3142004	41-033-048-00069-036	101000	OLIVAR-SIN VARIEDAD	S	25,13	5,84	5,85	5,84
3142007	41-033-048-00069-027	101000	OLIVAR-SIN VARIEDAD	S	25,45	3,35	3,35	3,35

**RESUMEN CRITERIOS DE SELECCIÓN**

<b>10.1.12 Agricultura de montaña con orientación ecológica en olivar</b>		<b>PUNTOS: 14,00</b>
	<b>PUNTOS</b>	
<b>Solicitantes de la medida 11, específica para la conversión o mantenimiento en agricultura ecológica</b>	3,00	S
<b>Porcentaje de superficie determinada en zonas con limitaciones naturales u otras limitaciones específicas ubicadas en las zonas de montaña</b>	4,00	100.0%
<b>Porcentaje de superficie determinada situada en zonas RAMSAR</b>	0,00	0.0%
<b>Porcentaje de superficie determinada en zonas vulnerables a la contaminación por nitratos</b>	0,00	0.0%
<b>Mayor pendiente media</b>	3,00	25.24%
<b>Porcentaje de superficie determinada en Red Natura 2000</b>	4,00	100.0%



**DETALLE CRITERIOS DE SELECCIÓN****10.1.12 Agricultura de montaña con orientación ecológica en olivar****PUNTOS: 14,00****Solicitantes de la medida 11, específica para la conversión o mantenimiento en agricultura ecológica****PUNTOS: 3,00 S****Porcentaje de superficie determinada en zonas con limitaciones naturales u otras limitaciones específicas ubicadas en las zonas de montaña****PUNTOS: 4,00 100.0%**

<u>REF.</u>	<u>REFERENCIA SIGPAC</u>	<u>CULTIVO</u>	<u>DESCRIPCIÓN CULTIVO</u>	<u>S/R</u>	<u>SUP. COMPROM.</u> <u>(ha)</u>	<u>SUP. CUMPLE</u> <u>(ha)</u>
3142003	41-033-048-00001-006	101000	OLIVAR-SIN VARIEDAD	S	0,06	0,06
3142007	41-033-048-00069-027	101000	OLIVAR-SIN VARIEDAD	S	3,35	3,35
3142004	41-033-048-00069-036	101000	OLIVAR-SIN VARIEDAD	S	5,84	5,84

**Porcentaje de superficie determinada situada en zonas RAMSAR****PUNTOS: 0,00 0.0%**

<u>REF.</u>	<u>REFERENCIA SIGPAC</u>	<u>CULTIVO</u>	<u>DESCRIPCIÓN CULTIVO</u>	<u>S/R</u>	<u>SUP. COMPROM.</u> <u>(ha)</u>	<u>SUP. CUMPLE</u> <u>(ha)</u>
3142003	41-033-048-00001-006	101000	OLIVAR-SIN VARIEDAD	S	0,06	0,00
3142007	41-033-048-00069-027	101000	OLIVAR-SIN VARIEDAD	S	3,35	0,00
3142004	41-033-048-00069-036	101000	OLIVAR-SIN VARIEDAD	S	5,84	0,00

**Porcentaje de superficie determinada en zonas vulnerables a la contaminación por nitratos****PUNTOS: 0,00 0.0%**

<u>REF.</u>	<u>REFERENCIA SIGPAC</u>	<u>CULTIVO</u>	<u>DESCRIPCIÓN CULTIVO</u>	<u>S/R</u>	<u>SUP. COMPROM.</u> <u>(ha)</u>	<u>SUP. CUMPLE</u> <u>(ha)</u>
3142003	41-033-048-00001-006	101000	OLIVAR-SIN VARIEDAD	S	0,06	0,00
3142007	41-033-048-00069-027	101000	OLIVAR-SIN VARIEDAD	S	3,35	0,00
3142004	41-033-048-00069-036	101000	OLIVAR-SIN VARIEDAD	S	5,84	0,00

**Mayor pendiente media****PUNTOS: 3,00 25.24%**

<u>REF.</u>	<u>REFERENCIA SIGPAC</u>	<u>CULTIVO</u>	<u>DESCRIPCIÓN CULTIVO</u>	<u>S/R</u>	<u>PENDIENTE MEDIA (%)</u>	<u>SUP. COMPROM.</u> <u>(ha)</u>
3142003	41-033-048-00001-006	101000	OLIVAR-SIN VARIEDAD	S	23,52	0,06
3142007	41-033-048-00069-027	101000	OLIVAR-SIN VARIEDAD	S	25,45	3,35
3142004	41-033-048-00069-036	101000	OLIVAR-SIN VARIEDAD	S	25,13	5,84

**Porcentaje de superficie determinada en Red Natura 2000****PUNTOS: 4,00 100.0%**

<u>REF.</u>	<u>REFERENCIA SIGPAC</u>	<u>CULTIVO</u>	<u>DESCRIPCIÓN CULTIVO</u>	<u>S/R</u>	<u>SUP. COMPROM.</u> <u>(ha)</u>	<u>SUP. CUMPLE</u> <u>(ha)</u>
3142003	41-033-048-00001-006	101000	OLIVAR-SIN VARIEDAD	S	0,06	0,06
3142007	41-033-048-00069-027	101000	OLIVAR-SIN VARIEDAD	S	3,35	3,35
3142004	41-033-048-00069-036	101000	OLIVAR-SIN VARIEDAD	S	5,84	5,84



<u>APELLIDOS Y NOMBRE / RAZÓN SOCIAL</u>		<u>NIF</u>	<u>EXPEDIENTE</u>	<u>SUP. COMPROMETIDA</u>				
				<u>(ha)</u>				
EXPLOTACIÓN EL TORO		B91781906	8027115	3.59				
<b>RESOLUCIÓN ADMITIDO</b>								
<b>IMPORTE POR ANUALIDAD</b>								
		<b>2015</b>	<b>2016</b>	<b>2017</b>	<b>2018</b>	<b>2019</b>		
IMPORTE MÁXIMO SUBVENCIONABLE		409,76 €	409,76 €	409,76 €	409,76 €	409,76 €		
IMPORTE MEDIO DE TRANSFERENCIA (€/ha)		114,14 €	114,14 €	114,14 €	114,14 €	114,14 €		
<b>RECINTOS COMPROMETIDOS</b>								
<u>REF.</u>	<u>REFERENCIA SIGPAC</u>	<u>CULTIVO</u>	<u>DESCRIPCIÓN CULTIVO</u>	<u>PEND. MEDIA</u>	<u>SUP. DEC. ADMIN.</u>	<u>SUP. CERT.</u>	<u>SUP. CAMPO</u>	<u>SUP. COMPROM.</u>
				<u>S/R</u>	<u>(%)</u>	<u>(ha)</u>	<u>(ha)</u>	<u>(ha)</u>
3119743	41-002-006-00035-001	101000	OLIVAR-SIN VARIEDAD	S	23,90	3,59	3,59	3,59

### RESUMEN CRITERIOS DE SELECCIÓN

<b>10.1.12 Agricultura de montaña con orientación ecológica en olivar</b>		<b>PUNTOS: 12,00</b>	
		<b>PUNTOS</b>	
Solicitantes de la medida 11, específica para la conversión o mantenimiento en agricultura ecológica		3,00	S
Porcentaje de superficie determinada en zonas con limitaciones naturales u otras limitaciones específicas ubicadas en las zonas de montaña		4,00	100.0%
Porcentaje de superficie determinada situada en zonas RAMSAR		0,00	0.0%
Porcentaje de superficie determinada en zonas vulnerables a la contaminación por nitratos		0,00	0.0%
Mayor pendiente media		1,00	23.9%
Porcentaje de superficie determinada en Red Natura 2000		4,00	100.0%





**DETALLE CRITERIOS DE SELECCIÓN****10.1.12 Agricultura de montaña con orientación ecológica en olivar****PUNTOS: 12,00****Solicitantes de la medida 11, específica para la conversión o mantenimiento en agricultura ecológica****PUNTOS: 3,00 S****Porcentaje de superficie determinada en zonas con limitaciones naturales u otras limitaciones específicas ubicadas en las zonas de montaña****PUNTOS: 4,00 100.0%**

<u>REF.</u>	<u>REFERENCIA SIGPAC</u>	<u>CULTIVO</u>	<u>DESCRIPCIÓN CULTIVO</u>	<u>S/R</u>	<u>SUP. COMPROM.</u> <u>(ha)</u>	<u>SUP. CUMPLE</u> <u>(ha)</u>
3119743	41-002-006-00035-001	101000	OLIVAR-SIN VARIEDAD	S	3,59	3,59

**Porcentaje de superficie determinada situada en zonas RAMSAR****PUNTOS: 0,00 0.0%**

<u>REF.</u>	<u>REFERENCIA SIGPAC</u>	<u>CULTIVO</u>	<u>DESCRIPCIÓN CULTIVO</u>	<u>S/R</u>	<u>SUP. COMPROM.</u> <u>(ha)</u>	<u>SUP. CUMPLE</u> <u>(ha)</u>
3119743	41-002-006-00035-001	101000	OLIVAR-SIN VARIEDAD	S	3,59	0,00

**Porcentaje de superficie determinada en zonas vulnerables a la contaminación por nitratos****PUNTOS: 0,00 0.0%**

<u>REF.</u>	<u>REFERENCIA SIGPAC</u>	<u>CULTIVO</u>	<u>DESCRIPCIÓN CULTIVO</u>	<u>S/R</u>	<u>SUP. COMPROM.</u> <u>(ha)</u>	<u>SUP. CUMPLE</u> <u>(ha)</u>
3119743	41-002-006-00035-001	101000	OLIVAR-SIN VARIEDAD	S	3,59	0,00

**Mayor pendiente media****PUNTOS: 1,00 23.9%**

<u>REF.</u>	<u>REFERENCIA SIGPAC</u>	<u>CULTIVO</u>	<u>DESCRIPCIÓN CULTIVO</u>	<u>S/R</u>	<u>PENDIENTE MEDIA (%)</u>	<u>SUP. COMPROM.</u> <u>(ha)</u>
3119743	41-002-006-00035-001	101000	OLIVAR-SIN VARIEDAD	S	23,90	3,59

**Porcentaje de superficie determinada en Red Natura 2000****PUNTOS: 4,00 100.0%**

<u>REF.</u>	<u>REFERENCIA SIGPAC</u>	<u>CULTIVO</u>	<u>DESCRIPCIÓN CULTIVO</u>	<u>S/R</u>	<u>SUP. COMPROM.</u> <u>(ha)</u>	<u>SUP. CUMPLE</u> <u>(ha)</u>
3119743	41-002-006-00035-001	101000	OLIVAR-SIN VARIEDAD	S	3,59	3,59



<u>APELLIDOS Y NOMBRE / RAZÓN SOCIAL</u>			<u>NIF</u>	<u>EXPEDIENTE</u>	<u>SUP. COMPROMETIDA</u> <u>(ha)</u>		
EXPLOTACIONES AGRICOLAS SAN FRANCISCO, S.L.			B41781782	8026327	15.41		
<b>RESOLUCIÓN ADMITIDO</b>							
<b>IMPORTE POR ANUALIDAD</b>							
			<u>2015</u>	<u>2016</u>	<u>2017</u>	<u>2018</u>	<u>2019</u>
	IMPORTE MÁXIMO SUBVENCIONABLE		1.758,90 €	1.758,90 €	1.758,90 €	1.758,90 €	1.758,90 €
	IMPORTE MEDIO DE TRANSFERENCIA (€/ha)		114,14 €	114,14 €	114,14 €	114,14 €	114,14 €
<b>RECINTOS COMPROMETIDOS</b>							
<u>REF.</u>	<u>REFERENCIA SIGPAC</u>	<u>CULTIVO DESCRIPCIÓN CULTIVO</u>	<u>PEND. MEDIA</u> <u>S/R (%)</u>	<u>SUP. DEC. ADMIN.</u> <u>(ha)</u>	<u>SUP. CERT.</u> <u>(ha)</u>	<u>SUP. CAMPO</u> <u>(ha)</u>	<u>SUP. COMPROM.</u> <u>(ha)</u>
3117419	41-065-049-00028-029	101000 OLIVAR-SIN VARIEDAD	S 26,10	15,41	15,41		15,41

**RESUMEN CRITERIOS DE SELECCIÓN**

<b>10.1.12 Agricultura de montaña con orientación ecológica en olivar</b>		<b>PUNTOS: 6,00</b>	
		<b>PUNTOS</b>	
Solicitantes de la medida 11, específica para la conversión o mantenimiento en agricultura ecológica		3,00	S
Porcentaje de superficie determinada en zonas con limitaciones naturales u otras limitaciones específicas ubicadas en las zonas de montaña		0,00	0.0%
Porcentaje de superficie determinada situada en zonas RAMSAR		0,00	0.0%
Porcentaje de superficie determinada en zonas vulnerables a la contaminación por nitratos		0,00	0.0%
Mayor pendiente media		3,00	26.1%
Porcentaje de superficie determinada en Red Natura 2000		0,00	0.0%



**DETALLE CRITERIOS DE SELECCIÓN****10.1.12 Agricultura de montaña con orientación ecológica en olivar PUNTOS: 6,00****Solicitantes de la medida 11, específica para la conversión o mantenimiento en agricultura ecológica PUNTOS: 3,00 S****Porcentaje de superficie determinada en zonas con limitaciones naturales u otras limitaciones específicas ubicadas en las zonas de montaña PUNTOS: 0,00 0.0%**

<u>REF.</u>	<u>REFERENCIA SIGPAC</u>	<u>CULTIVO DESCRIPCIÓN CULTIVO</u>	<u>S/R</u>	<u>SUP. COMPROM. (ha)</u>	<u>SUP. CUMPLE (ha)</u>
3117419	41-065-049-00028-029	101000 OLIVAR-SIN VARIEDAD	S	15,41	0,00

**Porcentaje de superficie determinada situada en zonas RAMSAR PUNTOS: 0,00 0.0%**

<u>REF.</u>	<u>REFERENCIA SIGPAC</u>	<u>CULTIVO DESCRIPCIÓN CULTIVO</u>	<u>S/R</u>	<u>SUP. COMPROM. (ha)</u>	<u>SUP. CUMPLE (ha)</u>
3117419	41-065-049-00028-029	101000 OLIVAR-SIN VARIEDAD	S	15,41	0,00

**Porcentaje de superficie determinada en zonas vulnerables a la contaminación por nitratos PUNTOS: 0,00 0.0%**

<u>REF.</u>	<u>REFERENCIA SIGPAC</u>	<u>CULTIVO DESCRIPCIÓN CULTIVO</u>	<u>S/R</u>	<u>SUP. COMPROM. (ha)</u>	<u>SUP. CUMPLE (ha)</u>
3117419	41-065-049-00028-029	101000 OLIVAR-SIN VARIEDAD	S	15,41	0,00

**Mayor pendiente media PUNTOS: 3,00 26.1%**

<u>REF.</u>	<u>REFERENCIA SIGPAC</u>	<u>CULTIVO DESCRIPCIÓN CULTIVO</u>	<u>S/R</u>	<u>PENDIENTE MEDIA (%)</u>	<u>SUP. COMPROM. (ha)</u>
3117419	41-065-049-00028-029	101000 OLIVAR-SIN VARIEDAD	S	26,10	15,41

**Porcentaje de superficie determinada en Red Natura 2000 PUNTOS: 0,00 0.0%**

<u>REF.</u>	<u>REFERENCIA SIGPAC</u>	<u>CULTIVO DESCRIPCIÓN CULTIVO</u>	<u>S/R</u>	<u>SUP. COMPROM. (ha)</u>	<u>SUP. CUMPLE (ha)</u>
3117419	41-065-049-00028-029	101000 OLIVAR-SIN VARIEDAD	S	15,41	0,00



<u>APELLIDOS Y NOMBRE / RAZÓN SOCIAL</u>		<u>NIF</u>	<u>EXPEDIENTE</u>	<u>SUP. COMPROMETIDA</u>				
				<u>(ha)</u>				
FAJARDO JURADO CONCEPCION		28861965R	8024365	4.54				
<b>RESOLUCIÓN</b>								
<b>ADMITIDO</b>								
<b>IMPORTE POR ANUALIDAD</b>								
		<b>2015</b>	<b>2016</b>	<b>2017</b>	<b>2018</b>	<b>2019</b>		
<b>IMPORTE MÁXIMO SUBVENCIONABLE</b>		518,20 €	518,20 €	518,20 €	518,20 €	518,20 €		
<b>IMPORTE MEDIO DE TRANSFERENCIA (€/ha)</b>		114,14 €	114,14 €	114,14 €	114,14 €	114,14 €		
<b>RECINTOS COMPROMETIDOS</b>								
<u>REF.</u>	<u>REFERENCIA SIGPAC</u>	<u>CULTIVO</u>	<u>DESCRIPCIÓN CULTIVO</u>	<u>PEND. MEDIA</u>	<u>SUP. DEC. ADMIN.</u>	<u>SUP. CERT.</u>	<u>SUP. CAMPO</u>	<u>SUP. COMPROM.</u>
				<u>S/R</u>	<u>(%)</u>	<u>(ha)</u>	<u>(ha)</u>	<u>(ha)</u>
2299981	41-033-040-00032-002	101000	OLIVAR-SIN VARIEDAD	S	20,34	4,54	4,54	4,54

### RESUMEN CRITERIOS DE SELECCIÓN

<b>10.1.12 Agricultura de montaña con orientación ecológica en olivar</b>		<b>PUNTOS: 12,00</b>	
		<b>PUNTOS</b>	
Solicitantes de la medida 11, específica para la conversión o mantenimiento en agricultura ecológica		3,00	S
Porcentaje de superficie determinada en zonas con limitaciones naturales u otras limitaciones específicas ubicadas en las zonas de montaña		4,00	100.0%
Porcentaje de superficie determinada situada en zonas RAMSAR		0,00	0.0%
Porcentaje de superficie determinada en zonas vulnerables a la contaminación por nitratos		0,00	0.0%
Mayor pendiente media		1,00	20.34%
Porcentaje de superficie determinada en Red Natura 2000		4,00	100.0%



**DETALLE CRITERIOS DE SELECCIÓN****10.1.12 Agricultura de montaña con orientación ecológica en olivar****PUNTOS: 12,00****Solicitantes de la medida 11, específica para la conversión o mantenimiento en agricultura ecológica****PUNTOS: 3,00 S****Porcentaje de superficie determinada en zonas con limitaciones naturales u otras limitaciones específicas ubicadas en las zonas de montaña****PUNTOS: 4,00 100.0%**

<u>REF.</u>	<u>REFERENCIA SIGPAC</u>	<u>CULTIVO</u>	<u>DESCRIPCIÓN CULTIVO</u>	<u>S/R</u>	<u>SUP. COMPROM. (ha)</u>	<u>SUP. CUMPLE (ha)</u>
2299981	41-033-040-00032-002	101000	OLIVAR-SIN VARIEDAD	S	4,54	4,54

**Porcentaje de superficie determinada situada en zonas RAMSAR****PUNTOS: 0,00 0.0%**

<u>REF.</u>	<u>REFERENCIA SIGPAC</u>	<u>CULTIVO</u>	<u>DESCRIPCIÓN CULTIVO</u>	<u>S/R</u>	<u>SUP. COMPROM. (ha)</u>	<u>SUP. CUMPLE (ha)</u>
2299981	41-033-040-00032-002	101000	OLIVAR-SIN VARIEDAD	S	4,54	0,00

**Porcentaje de superficie determinada en zonas vulnerables a la contaminación por nitratos****PUNTOS: 0,00 0.0%**

<u>REF.</u>	<u>REFERENCIA SIGPAC</u>	<u>CULTIVO</u>	<u>DESCRIPCIÓN CULTIVO</u>	<u>S/R</u>	<u>SUP. COMPROM. (ha)</u>	<u>SUP. CUMPLE (ha)</u>
2299981	41-033-040-00032-002	101000	OLIVAR-SIN VARIEDAD	S	4,54	0,00

**Mayor pendiente media****PUNTOS: 1,00 20.34%**

<u>REF.</u>	<u>REFERENCIA SIGPAC</u>	<u>CULTIVO</u>	<u>DESCRIPCIÓN CULTIVO</u>	<u>S/R</u>	<u>PENDIENTE MEDIA (%)</u>	<u>SUP. COMPROM. (ha)</u>
2299981	41-033-040-00032-002	101000	OLIVAR-SIN VARIEDAD	S	20,34	4,54

**Porcentaje de superficie determinada en Red Natura 2000****PUNTOS: 4,00 100.0%**

<u>REF.</u>	<u>REFERENCIA SIGPAC</u>	<u>CULTIVO</u>	<u>DESCRIPCIÓN CULTIVO</u>	<u>S/R</u>	<u>SUP. COMPROM. (ha)</u>	<u>SUP. CUMPLE (ha)</u>
2299981	41-033-040-00032-002	101000	OLIVAR-SIN VARIEDAD	S	4,54	4,54



<u>APELLIDOS Y NOMBRE / RAZÓN SOCIAL</u>	<u>NIF</u>	<u>EXPEDIENTE</u>	<u>SUP. COMPROMETIDA (ha)</u>
FALCON RICO JUAN CARLOS	28873601E	8006470	8.64
<b>RESOLUCIÓN ADMITIDO</b>			
<b>IMPORTE POR ANUALIDAD</b>			

	<u>2015</u>	<u>2016</u>	<u>2017</u>	<u>2018</u>	<u>2019</u>
<b>IMPORTE MÁXIMO SUBVENCIONABLE</b>	986,17 €	986,17 €	986,17 €	986,17 €	986,17 €
<b>IMPORTE MEDIO DE TRANSFERENCIA (€/ha)</b>	114,14 €	114,14 €	114,14 €	114,14 €	114,14 €

**RECINTOS COMPROMETIDOS**

<u>REF.</u>	<u>REFERENCIA SIGPAC</u>	<u>CULTIVO</u>	<u>DESCRIPCIÓN CULTIVO</u>	<u>S/R</u>	<u>PEND. MEDIA (%)</u>	<u>SUP. DEC. ADMIN. (ha)</u>	<u>SUP. CERT. (ha)</u>	<u>SUP. CAMPO (ha)</u>	<u>SUP. COMPROM. (ha)</u>
3079940	41-002-010-00039-004	101000	OLIVAR-SIN VARIEDAD	S	21,25	4,94	8,01		4,94
3079941	41-032-011-00054-001	101000	OLIVAR-SIN VARIEDAD	S	31,22	2,65	3,42		2,65
3079942	41-032-011-00055-001	101000	OLIVAR-SIN VARIEDAD	S	23,90	0,01	0,03		0,01
3079943	41-032-011-00050-001	101000	OLIVAR-SIN VARIEDAD	S	20,38	0,03	0,09		0,00
3079944	41-032-011-00054-001	101000	OLIVAR-SIN VARIEDAD	S	31,22	0,30	0,39		0,30
3079945	41-032-011-00053-002	101000	OLIVAR-SIN VARIEDAD	S	25,68	0,73	0,75		0,73
3079946	41-032-011-00055-001	101000	OLIVAR-SIN VARIEDAD	S	23,90	0,01	0,03		0,01

**INCIDENCIAS****INCIDENCIA DESCRIPCIÓN**

- 218 La superficie total declarada sobre un mismo recinto en el conjunto de los expedientes, no puede superar la superficie total que el SIGPAC establece para ese recinto.  
Ref:3079943 Recinto:41-032-011-00050-001 Cultivo:101000 OLIVAR-SIN VARIEDAD Secano Suma de superficies declaradas para este recinto por todos los solicitantes (Áreas):441 Superficie SIGPAC medida para este recinto (Áreas):438 Exceso de superficie declarada (Hectáreas):0,03

**RESUMEN CRITERIOS DE SELECCIÓN****10.1.12 Agricultura de montaña con orientación ecológica en olivar****PUNTOS:** 11,43

	<b>PUNTOS</b>	
<b>Solicitantes de la medida 11, específica para la conversión o mantenimiento en agricultura ecológica</b>	3,00	S
<b>Porcentaje de superficie determinada en zonas con limitaciones naturales u otras limitaciones específicas ubicadas en las zonas de montaña</b>	4,00	100.0%
<b>Porcentaje de superficie determinada situada en zonas RAMSAR</b>	0,00	0.0%
<b>Porcentaje de superficie determinada en zonas vulnerables a la contaminación por nitratos</b>	0,00	0.0%
<b>Mayor pendiente media</b>	3,00	25.04%
<b>Porcentaje de superficie determinada en Red Natura 2000</b>	1,43	42.82%



**DETALLE CRITERIOS DE SELECCIÓN****10.1.12 Agricultura de montaña con orientación ecológica en olivar****PUNTOS:** 11,43**Solicitantes de la medida 11, específica para la conversión o mantenimiento en agricultura ecológica****PUNTOS:** 3,00 S**Porcentaje de superficie determinada en zonas con limitaciones naturales u otras limitaciones específicas ubicadas en las zonas de montaña****PUNTOS:** 4,00 100.0%

<u>REF.</u>	<u>REFERENCIA SIGPAC</u>	<u>CULTIVO DESCRIPCIÓN CULTIVO</u>	<u>S/R</u>	<u>SUP. COMPROM.</u> <u>(ha)</u>	<u>SUP. CUMPLE</u> <u>(ha)</u>
3079940	41-002-010-00039-004	101000 OLIVAR-SIN VARIEDAD	S	4,94	4,94
3079943	41-032-011-00050-001	101000 OLIVAR-SIN VARIEDAD	S	0,00	0,00
3079945	41-032-011-00053-002	101000 OLIVAR-SIN VARIEDAD	S	0,73	0,73
3079944	41-032-011-00054-001	101000 OLIVAR-SIN VARIEDAD	S	0,30	0,30
3079941	41-032-011-00054-001	101000 OLIVAR-SIN VARIEDAD	S	2,65	2,65
3079942	41-032-011-00055-001	101000 OLIVAR-SIN VARIEDAD	S	0,01	0,01
3079946	41-032-011-00055-001	101000 OLIVAR-SIN VARIEDAD	S	0,01	0,01

**Porcentaje de superficie determinada situada en zonas RAMSAR****PUNTOS:** 0,00 0.0%

<u>REF.</u>	<u>REFERENCIA SIGPAC</u>	<u>CULTIVO DESCRIPCIÓN CULTIVO</u>	<u>S/R</u>	<u>SUP. COMPROM.</u> <u>(ha)</u>	<u>SUP. CUMPLE</u> <u>(ha)</u>
3079940	41-002-010-00039-004	101000 OLIVAR-SIN VARIEDAD	S	4,94	0,00
3079943	41-032-011-00050-001	101000 OLIVAR-SIN VARIEDAD	S	0,00	0,00
3079945	41-032-011-00053-002	101000 OLIVAR-SIN VARIEDAD	S	0,73	0,00
3079941	41-032-011-00054-001	101000 OLIVAR-SIN VARIEDAD	S	2,65	0,00
3079944	41-032-011-00054-001	101000 OLIVAR-SIN VARIEDAD	S	0,30	0,00
3079946	41-032-011-00055-001	101000 OLIVAR-SIN VARIEDAD	S	0,01	0,00
3079942	41-032-011-00055-001	101000 OLIVAR-SIN VARIEDAD	S	0,01	0,00

**Porcentaje de superficie determinada en zonas vulnerables a la contaminación por nitratos****PUNTOS:** 0,00 0.0%

<u>REF.</u>	<u>REFERENCIA SIGPAC</u>	<u>CULTIVO DESCRIPCIÓN CULTIVO</u>	<u>S/R</u>	<u>SUP. COMPROM.</u> <u>(ha)</u>	<u>SUP. CUMPLE</u> <u>(ha)</u>
3079940	41-002-010-00039-004	101000 OLIVAR-SIN VARIEDAD	S	4,94	0,00
3079943	41-032-011-00050-001	101000 OLIVAR-SIN VARIEDAD	S	0,00	0,00
3079945	41-032-011-00053-002	101000 OLIVAR-SIN VARIEDAD	S	0,73	0,00
3079941	41-032-011-00054-001	101000 OLIVAR-SIN VARIEDAD	S	2,65	0,00
3079944	41-032-011-00054-001	101000 OLIVAR-SIN VARIEDAD	S	0,30	0,00
3079946	41-032-011-00055-001	101000 OLIVAR-SIN VARIEDAD	S	0,01	0,00
3079942	41-032-011-00055-001	101000 OLIVAR-SIN VARIEDAD	S	0,01	0,00

**Mayor pendiente media****PUNTOS:** 3,00 25.04%

<u>REF.</u>	<u>REFERENCIA SIGPAC</u>	<u>CULTIVO DESCRIPCIÓN CULTIVO</u>	<u>S/R</u>	<u>PENDIENTE MEDIA (%)</u>	<u>SUP. COMPROM.</u> <u>(ha)</u>
3079940	41-002-010-00039-004	101000 OLIVAR-SIN VARIEDAD	S	21,25	4,94
3079943	41-032-011-00050-001	101000 OLIVAR-SIN VARIEDAD	S	20,38	0,00
3079945	41-032-011-00053-002	101000 OLIVAR-SIN VARIEDAD	S	25,68	0,73
3079941	41-032-011-00054-001	101000 OLIVAR-SIN VARIEDAD	S	31,22	2,65
3079944	41-032-011-00054-001	101000 OLIVAR-SIN VARIEDAD	S	31,22	0,30
3079942	41-032-011-00055-001	101000 OLIVAR-SIN VARIEDAD	S	23,90	0,01
3079946	41-032-011-00055-001	101000 OLIVAR-SIN VARIEDAD	S	23,90	0,01

**Porcentaje de superficie determinada en Red Natura 2000****PUNTOS:** 1,43 42.82%

<b>REF.</b>	<b>REFERENCIA SIGPAC</b>	<b>CULTIVO</b>	<b>DESCRIPCIÓN CULTIVO</b>	<b>S/R</b>	<b>SUP. COMPROM.</b> <b>(ha)</b>	<b>SUP. CUMPLE</b> <b>(ha)</b>
3079940	41-002-010-00039-004	101000	OLIVAR-SIN VARIEDAD	S	4,94	0,00
3079943	41-032-011-00050-001	101000	OLIVAR-SIN VARIEDAD	S	0,00	0,00
3079945	41-032-011-00053-002	101000	OLIVAR-SIN VARIEDAD	S	0,73	0,73
3079941	41-032-011-00054-001	101000	OLIVAR-SIN VARIEDAD	S	2,65	2,65
3079944	41-032-011-00054-001	101000	OLIVAR-SIN VARIEDAD	S	0,30	0,30
3079942	41-032-011-00055-001	101000	OLIVAR-SIN VARIEDAD	S	0,01	0,01
3079946	41-032-011-00055-001	101000	OLIVAR-SIN VARIEDAD	S	0,01	0,01





<u>APELLIDOS Y NOMBRE / RAZÓN SOCIAL</u>		<u>NIF</u>	<u>EXPEDIENTE</u>	<u>SUP. COMPROMETIDA</u>				
				<u>(ha)</u>				
FALCON ROJAS GERARDO		75423484K	8029356	4.17				
<b>RESOLUCIÓN</b>								
<b>ADMITIDO</b>								
<b>IMPORTE POR ANUALIDAD</b>								
		<b>2015</b>	<b>2016</b>	<b>2017</b>	<b>2018</b>	<b>2019</b>		
<b>IMPORTE MÁXIMO SUBVENCIONABLE</b>		475,96 €	475,96 €	475,96 €	475,96 €	475,96 €		
<b>IMPORTE MEDIO DE TRANSFERENCIA (€/ha)</b>		114,14 €	114,14 €	114,14 €	114,14 €	114,14 €		
<b>RECINTOS COMPROMETIDOS</b>								
<u>REF.</u>	<u>REFERENCIA SIGPAC</u>	<u>CULTIVO</u>	<u>DESCRIPCIÓN CULTIVO</u>	<u>PEND. MEDIA</u>	<u>SUP. DEC. ADMIN.</u>	<u>SUP. CERT.</u>	<u>SUP. CAMPO</u>	<u>SUP. COMPROM.</u>
				<u>S/R</u>	<u>(%)</u>	<u>(ha)</u>	<u>(ha)</u>	<u>(ha)</u>
3131614	41-002-012-00026-001	101000	OLIVAR-SIN VARIEDAD	S	21,76	0,79	0,80	0,79
3131615	41-002-012-00023-001	101000	OLIVAR-SIN VARIEDAD	S	22,55	3,38	3,48	3,38

### RESUMEN CRITERIOS DE SELECCIÓN

<b>10.1.12 Agricultura de montaña con orientación ecológica en olivar</b>		<b>PUNTOS: 12,00</b>	
		<b>PUNTOS</b>	
<b>Solicitantes de la medida 11, específica para la conversión o mantenimiento en agricultura ecológica</b>		3,00	S
<b>Porcentaje de superficie determinada en zonas con limitaciones naturales u otras limitaciones específicas ubicadas en las zonas de montaña</b>		4,00	100.0%
<b>Porcentaje de superficie determinada situada en zonas RAMSAR</b>		0,00	0.0%
<b>Porcentaje de superficie determinada en zonas vulnerables a la contaminación por nitratos</b>		0,00	0.0%
<b>Mayor pendiente media</b>		1,00	22.4%
<b>Porcentaje de superficie determinada en Red Natura 2000</b>		4,00	100.0%



**DETALLE CRITERIOS DE SELECCIÓN****10.1.12 Agricultura de montaña con orientación ecológica en olivar****PUNTOS:** 12,00**Solicitantes de la medida 11, específica para la conversión o mantenimiento en agricultura ecológica****PUNTOS:** 3,00 S**Porcentaje de superficie determinada en zonas con limitaciones naturales u otras limitaciones específicas ubicadas en las zonas de montaña****PUNTOS:** 4,00 100.0%

<u>REF.</u>	<u>REFERENCIA SIGPAC</u>	<u>CULTIVO</u>	<u>DESCRIPCIÓN CULTIVO</u>	<u>S/R</u>	<u>SUP. COMPROM.</u> <u>(ha)</u>	<u>SUP. CUMPLE</u> <u>(ha)</u>
3131615	41-002-012-00023-001	101000	OLIVAR-SIN VARIEDAD	S	3,38	3,38
3131614	41-002-012-00026-001	101000	OLIVAR-SIN VARIEDAD	S	0,79	0,79

**Porcentaje de superficie determinada situada en zonas RAMSAR****PUNTOS:** 0,00 0.0%

<u>REF.</u>	<u>REFERENCIA SIGPAC</u>	<u>CULTIVO</u>	<u>DESCRIPCIÓN CULTIVO</u>	<u>S/R</u>	<u>SUP. COMPROM.</u> <u>(ha)</u>	<u>SUP. CUMPLE</u> <u>(ha)</u>
3131615	41-002-012-00023-001	101000	OLIVAR-SIN VARIEDAD	S	3,38	0,00
3131614	41-002-012-00026-001	101000	OLIVAR-SIN VARIEDAD	S	0,79	0,00

**Porcentaje de superficie determinada en zonas vulnerables a la contaminación por nitratos****PUNTOS:** 0,00 0.0%

<u>REF.</u>	<u>REFERENCIA SIGPAC</u>	<u>CULTIVO</u>	<u>DESCRIPCIÓN CULTIVO</u>	<u>S/R</u>	<u>SUP. COMPROM.</u> <u>(ha)</u>	<u>SUP. CUMPLE</u> <u>(ha)</u>
3131615	41-002-012-00023-001	101000	OLIVAR-SIN VARIEDAD	S	3,38	0,00
3131614	41-002-012-00026-001	101000	OLIVAR-SIN VARIEDAD	S	0,79	0,00

**Mayor pendiente media****PUNTOS:** 1,00 22.4%

<u>REF.</u>	<u>REFERENCIA SIGPAC</u>	<u>CULTIVO</u>	<u>DESCRIPCIÓN CULTIVO</u>	<u>S/R</u>	<u>PENDIENTE MEDIA (%)</u>	<u>SUP. COMPROM.</u> <u>(ha)</u>
3131615	41-002-012-00023-001	101000	OLIVAR-SIN VARIEDAD	S	22,55	3,38
3131614	41-002-012-00026-001	101000	OLIVAR-SIN VARIEDAD	S	21,76	0,79

**Porcentaje de superficie determinada en Red Natura 2000****PUNTOS:** 4,00 100.0%

<u>REF.</u>	<u>REFERENCIA SIGPAC</u>	<u>CULTIVO</u>	<u>DESCRIPCIÓN CULTIVO</u>	<u>S/R</u>	<u>SUP. COMPROM.</u> <u>(ha)</u>	<u>SUP. CUMPLE</u> <u>(ha)</u>
3131615	41-002-012-00023-001	101000	OLIVAR-SIN VARIEDAD	S	3,38	3,38
3131614	41-002-012-00026-001	101000	OLIVAR-SIN VARIEDAD	S	0,79	0,79



<u>APELLIDOS Y NOMBRE / RAZÓN SOCIAL</u>		<u>NIF</u>	<u>EXPEDIENTE</u>	<u>SUP. COMPROMETIDA</u>				
				<u>(ha)</u>				
FAMILIA MEJIAS DEL RIO S.C.		J91807370	8031025	18.48				
<b>RESOLUCIÓN</b>								
<b>ADMITIDO</b>								
<b>IMPORTE POR ANUALIDAD</b>								
		<u>2015</u>	<u>2016</u>	<u>2017</u>	<u>2018</u>	<u>2019</u>		
<b>IMPORTE MÁXIMO SUBVENCIONABLE</b>		2.109,31 €	2.109,31 €	2.109,31 €	2.109,31 €	2.109,31 €		
<b>IMPORTE MEDIO DE TRANSFERENCIA (€/ha)</b>		114,14 €	114,14 €	114,14 €	114,14 €	114,14 €		
<b>RECINTOS COMPROMETIDOS</b>								
<u>REF.</u>	<u>REFERENCIA SIGPAC</u>	<u>CULTIVO</u>	<u>DESCRIPCIÓN CULTIVO</u>	<u>PEND. MEDIA</u>	<u>SUP. DEC. ADMIN.</u>	<u>SUP. CERT.</u>	<u>SUP. CAMPO</u>	<u>SUP. COMPROM.</u>
				<u>S/R</u>	<u>(%)</u>	<u>(ha)</u>	<u>(ha)</u>	<u>(ha)</u>
3137911	41-033-029-00008-001	101000	OLIVAR-SIN VARIEDAD	S	44,10	2,25	2,48	2,25
3137912	41-033-029-00008-017	101000	OLIVAR-SIN VARIEDAD	S	40,49	5,23	5,23	5,23
3137913	41-033-029-00008-001	101000	OLIVAR-SIN VARIEDAD	S	44,10	9,10	10,03	9,10
3137914	41-033-029-00009-014	101000	OLIVAR-SIN VARIEDAD	S	25,34	1,80	1,80	1,80
3137915	41-033-029-00008-007	101000	OLIVAR-SIN VARIEDAD	S	36,42	0,10	0,10	0,10

**RESUMEN CRITERIOS DE SELECCIÓN**

<b>10.1.12 Agricultura de montaña con orientación ecológica en olivar</b>		<b>PUNTOS: 14,00</b>	
		<b>PUNTOS</b>	
<b>Solicitantes de la medida 11, específica para la conversión o mantenimiento en agricultura ecológica</b>		3,00	S
<b>Porcentaje de superficie determinada en zonas con limitaciones naturales u otras limitaciones específicas ubicadas en las zonas de montaña</b>		4,00	100.0%
<b>Porcentaje de superficie determinada situada en zonas RAMSAR</b>		0,00	0.0%
<b>Porcentaje de superficie determinada en zonas vulnerables a la contaminación por nitratos</b>		0,00	0.0%
<b>Mayor pendiente media</b>		3,00	41.21%
<b>Porcentaje de superficie determinada en Red Natura 2000</b>		4,00	100.0%



**DETALLE CRITERIOS DE SELECCIÓN****10.1.12 Agricultura de montaña con orientación ecológica en olivar****PUNTOS:** 14,00**Solicitantes de la medida 11, específica para la conversión o mantenimiento en agricultura ecológica****PUNTOS:** 3,00 S**Porcentaje de superficie determinada en zonas con limitaciones naturales u otras limitaciones específicas ubicadas en las zonas de montaña****PUNTOS:** 4,00 100.0%

<u>REF.</u>	<u>REFERENCIA SIGPAC</u>	<u>CULTIVO DESCRIPCIÓN CULTIVO</u>	<u>S/R</u>	<u>SUP. COMPROM.</u> <u>(ha)</u>	<u>SUP. CUMPLE</u> <u>(ha)</u>
3137911	41-033-029-00008-001	101000 OLIVAR-SIN VARIEDAD	S	2,25	2,25
3137913	41-033-029-00008-001	101000 OLIVAR-SIN VARIEDAD	S	9,10	9,10
3137915	41-033-029-00008-007	101000 OLIVAR-SIN VARIEDAD	S	0,10	0,10
3137912	41-033-029-00008-017	101000 OLIVAR-SIN VARIEDAD	S	5,23	5,23
3137914	41-033-029-00009-014	101000 OLIVAR-SIN VARIEDAD	S	1,80	1,80

**Porcentaje de superficie determinada situada en zonas RAMSAR****PUNTOS:** 0,00 0.0%

<u>REF.</u>	<u>REFERENCIA SIGPAC</u>	<u>CULTIVO DESCRIPCIÓN CULTIVO</u>	<u>S/R</u>	<u>SUP. COMPROM.</u> <u>(ha)</u>	<u>SUP. CUMPLE</u> <u>(ha)</u>
3137913	41-033-029-00008-001	101000 OLIVAR-SIN VARIEDAD	S	9,10	0,00
3137911	41-033-029-00008-001	101000 OLIVAR-SIN VARIEDAD	S	2,25	0,00
3137915	41-033-029-00008-007	101000 OLIVAR-SIN VARIEDAD	S	0,10	0,00
3137912	41-033-029-00008-017	101000 OLIVAR-SIN VARIEDAD	S	5,23	0,00
3137914	41-033-029-00009-014	101000 OLIVAR-SIN VARIEDAD	S	1,80	0,00

**Porcentaje de superficie determinada en zonas vulnerables a la contaminación por nitratos****PUNTOS:** 0,00 0.0%

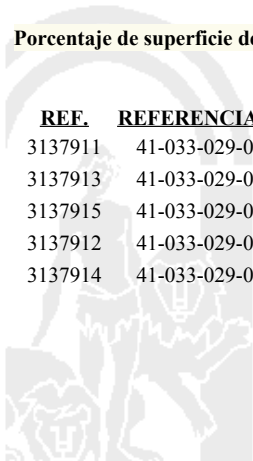
<u>REF.</u>	<u>REFERENCIA SIGPAC</u>	<u>CULTIVO DESCRIPCIÓN CULTIVO</u>	<u>S/R</u>	<u>SUP. COMPROM.</u> <u>(ha)</u>	<u>SUP. CUMPLE</u> <u>(ha)</u>
3137913	41-033-029-00008-001	101000 OLIVAR-SIN VARIEDAD	S	9,10	0,00
3137911	41-033-029-00008-001	101000 OLIVAR-SIN VARIEDAD	S	2,25	0,00
3137915	41-033-029-00008-007	101000 OLIVAR-SIN VARIEDAD	S	0,10	0,00
3137912	41-033-029-00008-017	101000 OLIVAR-SIN VARIEDAD	S	5,23	0,00
3137914	41-033-029-00009-014	101000 OLIVAR-SIN VARIEDAD	S	1,80	0,00

**Mayor pendiente media****PUNTOS:** 3,00 41.21%

<u>REF.</u>	<u>REFERENCIA SIGPAC</u>	<u>CULTIVO DESCRIPCIÓN CULTIVO</u>	<u>S/R</u>	<u>PENDIENTE MEDIA (%)</u>	<u>SUP. COMPROM.</u> <u>(ha)</u>
3137911	41-033-029-00008-001	101000 OLIVAR-SIN VARIEDAD	S	44,10	2,25
3137913	41-033-029-00008-001	101000 OLIVAR-SIN VARIEDAD	S	44,10	9,10
3137915	41-033-029-00008-007	101000 OLIVAR-SIN VARIEDAD	S	36,42	0,10
3137912	41-033-029-00008-017	101000 OLIVAR-SIN VARIEDAD	S	40,49	5,23
3137914	41-033-029-00009-014	101000 OLIVAR-SIN VARIEDAD	S	25,34	1,80

**Porcentaje de superficie determinada en Red Natura 2000****PUNTOS:** 4,00 100.0%

<u>REF.</u>	<u>REFERENCIA SIGPAC</u>	<u>CULTIVO DESCRIPCIÓN CULTIVO</u>	<u>S/R</u>	<u>SUP. COMPROM.</u> <u>(ha)</u>	<u>SUP. CUMPLE</u> <u>(ha)</u>
3137911	41-033-029-00008-001	101000 OLIVAR-SIN VARIEDAD	S	2,25	2,25
3137913	41-033-029-00008-001	101000 OLIVAR-SIN VARIEDAD	S	9,10	9,10
3137915	41-033-029-00008-007	101000 OLIVAR-SIN VARIEDAD	S	0,10	0,10
3137912	41-033-029-00008-017	101000 OLIVAR-SIN VARIEDAD	S	5,23	5,23
3137914	41-033-029-00009-014	101000 OLIVAR-SIN VARIEDAD	S	1,80	1,80



<u>APELLIDOS Y NOMBRE / RAZÓN SOCIAL</u>		<u>NIF</u>	<u>EXPEDIENTE</u>	<u>SUP. COMPROMETIDA</u>				
				<u>(ha)</u>				
FERNANDEZ CALVO AMALIA		28248673G	8023430	10.97				
<b>RESOLUCIÓN</b>								
<b>ADMITIDO</b>								
<b>IMPORTE POR ANUALIDAD</b>								
		<b>2015</b>	<b>2016</b>	<b>2017</b>	<b>2018</b>	<b>2019</b>		
<b>IMPORTE MÁXIMO SUBVENCIONABLE</b>		1.252,12 €	1.252,12 €	1.252,12 €	1.252,12 €	1.252,12 €		
<b>IMPORTE MEDIO DE TRANSFERENCIA (€/ha)</b>		114,14 €	114,14 €	114,14 €	114,14 €	114,14 €		
<b>RECINTOS COMPROMETIDOS</b>								
<u>REF.</u>	<u>REFERENCIA SIGPAC</u>	<u>CULTIVO</u>	<u>DESCRIPCIÓN CULTIVO</u>	<u>PEND. MEDIA</u>	<u>SUP. DEC. ADMIN.</u>	<u>SUP. CERT.</u>	<u>SUP. CAMPO</u>	<u>SUP. COMPROM.</u>
				<u>S/R</u>	<u>(%)</u>	<u>(ha)</u>	<u>(ha)</u>	<u>(ha)</u>
2293943	41-055-002-00218-001	101000	OLIVAR-SIN VARIEDAD	S	23,31	10,97	10,97	10,97

**RESUMEN CRITERIOS DE SELECCIÓN**

<b>10.1.12 Agricultura de montaña con orientación ecológica en olivar</b>		<b>PUNTOS: 8,00</b>	
		<b>PUNTOS</b>	
<b>Solicitantes de la medida 11, específica para la conversión o mantenimiento en agricultura ecológica</b>		3,00	S
<b>Porcentaje de superficie determinada en zonas con limitaciones naturales u otras limitaciones específicas ubicadas en las zonas de montaña</b>		0,00	0.0%
<b>Porcentaje de superficie determinada situada en zonas RAMSAR</b>		0,00	0.0%
<b>Porcentaje de superficie determinada en zonas vulnerables a la contaminación por nitratos</b>		4,00	100.0%
<b>Mayor pendiente media</b>		1,00	23.31%
<b>Porcentaje de superficie determinada en Red Natura 2000</b>		0,00	0.0%



**DETALLE CRITERIOS DE SELECCIÓN****10.1.12 Agricultura de montaña con orientación ecológica en olivar PUNTOS: 8,00****Solicitantes de la medida 11, específica para la conversión o mantenimiento en agricultura ecológica PUNTOS: 3,00 S****Porcentaje de superficie determinada en zonas con limitaciones naturales u otras limitaciones específicas ubicadas en las zonas de montaña PUNTOS: 0,00 0.0%**

<u>REF.</u>	<u>REFERENCIA SIGPAC</u>	<u>CULTIVO</u>	<u>DESCRIPCIÓN CULTIVO</u>	<u>S/R</u>	<u>SUP. COMPROM. (ha)</u>	<u>SUP. CUMPLE (ha)</u>
2293943	41-055-002-00218-001	101000	OLIVAR-SIN VARIEDAD	S	10,97	0,00

**Porcentaje de superficie determinada situada en zonas RAMSAR PUNTOS: 0,00 0.0%**

<u>REF.</u>	<u>REFERENCIA SIGPAC</u>	<u>CULTIVO</u>	<u>DESCRIPCIÓN CULTIVO</u>	<u>S/R</u>	<u>SUP. COMPROM. (ha)</u>	<u>SUP. CUMPLE (ha)</u>
2293943	41-055-002-00218-001	101000	OLIVAR-SIN VARIEDAD	S	10,97	0,00

**Porcentaje de superficie determinada en zonas vulnerables a la contaminación por nitratos PUNTOS: 4,00 100.0%**

<u>REF.</u>	<u>REFERENCIA SIGPAC</u>	<u>CULTIVO</u>	<u>DESCRIPCIÓN CULTIVO</u>	<u>S/R</u>	<u>SUP. COMPROM. (ha)</u>	<u>SUP. CUMPLE (ha)</u>
2293943	41-055-002-00218-001	101000	OLIVAR-SIN VARIEDAD	S	10,97	10,97

**Mayor pendiente media PUNTOS: 1,00 23.31%**

<u>REF.</u>	<u>REFERENCIA SIGPAC</u>	<u>CULTIVO</u>	<u>DESCRIPCIÓN CULTIVO</u>	<u>S/R</u>	<u>PENDIENTE MEDIA (%)</u>	<u>SUP. COMPROM. (ha)</u>
2293943	41-055-002-00218-001	101000	OLIVAR-SIN VARIEDAD	S	23,31	10,97

**Porcentaje de superficie determinada en Red Natura 2000 PUNTOS: 0,00 0.0%**

<u>REF.</u>	<u>REFERENCIA SIGPAC</u>	<u>CULTIVO</u>	<u>DESCRIPCIÓN CULTIVO</u>	<u>S/R</u>	<u>SUP. COMPROM. (ha)</u>	<u>SUP. CUMPLE (ha)</u>
2293943	41-055-002-00218-001	101000	OLIVAR-SIN VARIEDAD	S	10,97	0,00



<u>APELLIDOS Y NOMBRE / RAZÓN SOCIAL</u>		<u>NIF</u>	<u>EXPEDIENTE</u>	<u>SUP. COMPROMETIDA</u>				
				<u>(ha)</u>				
FERNANDEZ GRADO JUAN		75337625K	8030547	3.47				
<b>RESOLUCIÓN</b>								
<b>ADMITIDO</b>								
<b>IMPORTE POR ANUALIDAD</b>								
		<b>2015</b>	<b>2016</b>	<b>2017</b>	<b>2018</b>	<b>2019</b>		
<b>IMPORTE MÁXIMO SUBVENCIONABLE</b>		396,07 €	396,07 €	396,07 €	396,07 €	396,07 €		
<b>IMPORTE MEDIO DE TRANSFERENCIA (€/ha)</b>		114,14 €	114,14 €	114,14 €	114,14 €	114,14 €		
<b>RECINTOS COMPROMETIDOS</b>								
<u>REF.</u>	<u>REFERENCIA SIGPAC</u>	<u>CULTIVO</u>	<u>DESCRIPCIÓN CULTIVO</u>	<u>PEND. MEDIA</u>	<u>SUP. DEC. ADMIN.</u>	<u>SUP. CERT.</u>	<u>SUP. CAMPO</u>	<u>SUP. COMPROM.</u>
				<u>S/R</u>	<u>(%)</u>	<u>(ha)</u>	<u>(ha)</u>	<u>(ha)</u>
3312702	41-033-048-00011-009	101000	OLIVAR-SIN VARIEDAD	S	31,74	3,47	3,67	3,47

### RESUMEN CRITERIOS DE SELECCIÓN

<b>10.1.12 Agricultura de montaña con orientación ecológica en olivar</b>		<b>PUNTOS: 14,00</b>	
		<b>PUNTOS</b>	
Solicitantes de la medida 11, específica para la conversión o mantenimiento en agricultura ecológica		3,00	S
Porcentaje de superficie determinada en zonas con limitaciones naturales u otras limitaciones específicas ubicadas en las zonas de montaña		4,00	100.0%
Porcentaje de superficie determinada situada en zonas RAMSAR		0,00	0.0%
Porcentaje de superficie determinada en zonas vulnerables a la contaminación por nitratos		0,00	0.0%
Mayor pendiente media		3,00	31.74%
Porcentaje de superficie determinada en Red Natura 2000		4,00	100.0%



**DETALLE CRITERIOS DE SELECCIÓN****10.1.12 Agricultura de montaña con orientación ecológica en olivar PUNTOS: 14,00**

<b>Solicitantes de la medida 11, específica para la conversión o mantenimiento en agricultura ecológica</b>						<b>PUNTOS:</b>	3,00	S
<b>Porcentaje de superficie determinada en zonas con limitaciones naturales u otras limitaciones específicas ubicadas en las zonas de montaña</b>						<b>PUNTOS:</b>	4,00	100.0%
<u>REF.</u>	<u>REFERENCIA SIGPAC</u>	<u>CULTIVO</u>	<u>DESCRIPCIÓN CULTIVO</u>	<u>S/R</u>	<u>SUP. COMPROM. (ha)</u>	<u>SUP. CUMPLE (ha)</u>		
3312702	41-033-048-00011-009	101000	OLIVAR-SIN VARIEDAD	S	3,47	3,47		
<b>Porcentaje de superficie determinada situada en zonas RAMSAR</b>						<b>PUNTOS:</b>	0,00	0.0%
<u>REF.</u>	<u>REFERENCIA SIGPAC</u>	<u>CULTIVO</u>	<u>DESCRIPCIÓN CULTIVO</u>	<u>S/R</u>	<u>SUP. COMPROM. (ha)</u>	<u>SUP. CUMPLE (ha)</u>		
3312702	41-033-048-00011-009	101000	OLIVAR-SIN VARIEDAD	S	3,47	0,00		
<b>Porcentaje de superficie determinada en zonas vulnerables a la contaminación por nitratos</b>						<b>PUNTOS:</b>	0,00	0.0%
<u>REF.</u>	<u>REFERENCIA SIGPAC</u>	<u>CULTIVO</u>	<u>DESCRIPCIÓN CULTIVO</u>	<u>S/R</u>	<u>SUP. COMPROM. (ha)</u>	<u>SUP. CUMPLE (ha)</u>		
3312702	41-033-048-00011-009	101000	OLIVAR-SIN VARIEDAD	S	3,47	0,00		
<b>Mayor pendiente media</b>						<b>PUNTOS:</b>	3,00	31.74%
<u>REF.</u>	<u>REFERENCIA SIGPAC</u>	<u>CULTIVO</u>	<u>DESCRIPCIÓN CULTIVO</u>	<u>S/R</u>	<u>PENDIENTE MEDIA (%)</u>	<u>SUP. COMPROM. (ha)</u>		
3312702	41-033-048-00011-009	101000	OLIVAR-SIN VARIEDAD	S	31,74	3,47		
<b>Porcentaje de superficie determinada en Red Natura 2000</b>						<b>PUNTOS:</b>	4,00	100.0%
<u>REF.</u>	<u>REFERENCIA SIGPAC</u>	<u>CULTIVO</u>	<u>DESCRIPCIÓN CULTIVO</u>	<u>S/R</u>	<u>SUP. COMPROM. (ha)</u>	<u>SUP. CUMPLE (ha)</u>		
3312702	41-033-048-00011-009	101000	OLIVAR-SIN VARIEDAD	S	3,47	3,47		





<u>APELLIDOS Y NOMBRE / RAZÓN SOCIAL</u>		<u>NIF</u>	<u>EXPEDIENTE</u>	<u>SUP. COMPROMETIDA</u>				
FERNANDEZ NUÑEZ ANA		75454799X	8022928	<u>(ha)</u> 1.57				
<u>RESOLUCIÓN</u> ADMITIDO								
<u>IMPORTES POR ANUALIDAD</u>								
		<u>2015</u>	<u>2016</u>	<u>2017</u>	<u>2018</u>	<u>2019</u>		
	IMPORTE MÁXIMO SUBVENCIONABLE	179,20 €	179,20 €	179,20 €	179,20 €	179,20 €		
	IMPORTE MEDIO DE TRANSFERENCIA (€/ha)	114,14 €	114,14 €	114,14 €	114,14 €	114,14 €		
<u>RECINTOS COMPROMETIDOS</u>								
<u>REF.</u>	<u>REFERENCIA SIGPAC</u>	<u>CULTIVO</u>	<u>DESCRIPCIÓN CULTIVO</u>	<u>PEND. MEDIA</u>	<u>SUP. DEC. ADMIN.</u>	<u>SUP. CERT.</u>	<u>SUP. CAMPO</u>	<u>SUP. COMPROM.</u>
				<u>S/R</u>	<u>(%)</u>	<u>(ha)</u>	<u>(ha)</u>	<u>(ha)</u>
2360739	41-078-016-00079-001	101000	OLIVAR-SIN VARIEDAD	S	26,18	1,22	1,22	1,22
2360740	41-078-016-00078-003	101000	OLIVAR-SIN VARIEDAD	S	36,33	0,05	0,05	0,05
2360741	41-078-016-00092-001	101000	OLIVAR-SIN VARIEDAD	S	29,97	0,30	0,30	0,30

**RESUMEN CRITERIOS DE SELECCIÓN**

<b>10.1.12 Agricultura de montaña con orientación ecológica en olivar</b>		<b>PUNTOS: 14,00</b>	
		<u>PUNTOS</u>	
Solicitantes de la medida 11, específica para la conversión o mantenimiento en agricultura ecológica		3,00	S
Porcentaje de superficie determinada en zonas con limitaciones naturales u otras limitaciones específicas ubicadas en las zonas de montaña		4,00	100.0%
Porcentaje de superficie determinada situada en zonas RAMSAR		0,00	0.0%
Porcentaje de superficie determinada en zonas vulnerables a la contaminación por nitratos		4,00	100.0%
Mayor pendiente media		3,00	27.23%
Porcentaje de superficie determinada en Red Natura 2000		0,00	0.0%



**DETALLE CRITERIOS DE SELECCIÓN****10.1.12 Agricultura de montaña con orientación ecológica en olivar****PUNTOS:** 14,00**Solicitantes de la medida 11, específica para la conversión o mantenimiento en agricultura ecológica****PUNTOS:** 3,00 S**Porcentaje de superficie determinada en zonas con limitaciones naturales u otras limitaciones específicas ubicadas en las zonas de montaña****PUNTOS:** 4,00 100.0%

<u>REF.</u>	<u>REFERENCIA SIGPAC</u>	<u>CULTIVO</u>	<u>DESCRIPCIÓN CULTIVO</u>	<u>S/R</u>	<u>SUP. COMPROM.</u> <u>(ha)</u>	<u>SUP. CUMPLE</u> <u>(ha)</u>
2360740	41-078-016-00078-003	101000	OLIVAR-SIN VARIEDAD	S	0,05	0,05
2360739	41-078-016-00079-001	101000	OLIVAR-SIN VARIEDAD	S	1,22	1,22
2360741	41-078-016-00092-001	101000	OLIVAR-SIN VARIEDAD	S	0,30	0,30

**Porcentaje de superficie determinada situada en zonas RAMSAR****PUNTOS:** 0,00 0.0%

<u>REF.</u>	<u>REFERENCIA SIGPAC</u>	<u>CULTIVO</u>	<u>DESCRIPCIÓN CULTIVO</u>	<u>S/R</u>	<u>SUP. COMPROM.</u> <u>(ha)</u>	<u>SUP. CUMPLE</u> <u>(ha)</u>
2360740	41-078-016-00078-003	101000	OLIVAR-SIN VARIEDAD	S	0,05	0,00
2360739	41-078-016-00079-001	101000	OLIVAR-SIN VARIEDAD	S	1,22	0,00
2360741	41-078-016-00092-001	101000	OLIVAR-SIN VARIEDAD	S	0,30	0,00

**Porcentaje de superficie determinada en zonas vulnerables a la contaminación por nitratos****PUNTOS:** 4,00 100.0%

<u>REF.</u>	<u>REFERENCIA SIGPAC</u>	<u>CULTIVO</u>	<u>DESCRIPCIÓN CULTIVO</u>	<u>S/R</u>	<u>SUP. COMPROM.</u> <u>(ha)</u>	<u>SUP. CUMPLE</u> <u>(ha)</u>
2360740	41-078-016-00078-003	101000	OLIVAR-SIN VARIEDAD	S	0,05	0,05
2360739	41-078-016-00079-001	101000	OLIVAR-SIN VARIEDAD	S	1,22	1,22
2360741	41-078-016-00092-001	101000	OLIVAR-SIN VARIEDAD	S	0,30	0,30

**Mayor pendiente media****PUNTOS:** 3,00 27.23%

<u>REF.</u>	<u>REFERENCIA SIGPAC</u>	<u>CULTIVO</u>	<u>DESCRIPCIÓN CULTIVO</u>	<u>S/R</u>	<u>PENDIENTE MEDIA (%)</u>	<u>SUP. COMPROM.</u> <u>(ha)</u>
2360740	41-078-016-00078-003	101000	OLIVAR-SIN VARIEDAD	S	36,33	0,05
2360739	41-078-016-00079-001	101000	OLIVAR-SIN VARIEDAD	S	26,18	1,22
2360741	41-078-016-00092-001	101000	OLIVAR-SIN VARIEDAD	S	29,97	0,30

**Porcentaje de superficie determinada en Red Natura 2000****PUNTOS:** 0,00 0.0%

<u>REF.</u>	<u>REFERENCIA SIGPAC</u>	<u>CULTIVO</u>	<u>DESCRIPCIÓN CULTIVO</u>	<u>S/R</u>	<u>SUP. COMPROM.</u> <u>(ha)</u>	<u>SUP. CUMPLE</u> <u>(ha)</u>
2360740	41-078-016-00078-003	101000	OLIVAR-SIN VARIEDAD	S	0,05	0,00
2360739	41-078-016-00079-001	101000	OLIVAR-SIN VARIEDAD	S	1,22	0,00
2360741	41-078-016-00092-001	101000	OLIVAR-SIN VARIEDAD	S	0,30	0,00



<u>APELLIDOS Y NOMBRE / RAZÓN SOCIAL</u>		<u>NIF</u>	<u>EXPEDIENTE</u>	<u>SUP. COMPROMETIDA</u>				
				<u>(ha)</u>				
FERNANDEZ TAMAYO ANTONIO		28505538M	8022952	1.58				
<b>RESOLUCIÓN</b>								
<b>ADMITIDO</b>								
<b>IMPORTE POR ANUALIDAD</b>								
		<b>2015</b>	<b>2016</b>	<b>2017</b>	<b>2018</b>	<b>2019</b>		
	<b>IMPORTE MÁXIMO SUBVENCIONABLE</b>	180,34 €	180,34 €	180,34 €	180,34 €	180,34 €		
	<b>IMPORTE MEDIO DE TRANSFERENCIA (€/ha)</b>	114,14 €	114,14 €	114,14 €	114,14 €	114,14 €		
<b>RECINTOS COMPROMETIDOS</b>								
<u>REF.</u>	<u>REFERENCIA SIGPAC</u>	<u>CULTIVO</u>	<u>DESCRIPCIÓN CULTIVO</u>	<u>PEND. MEDIA</u>	<u>SUP. DEC. ADMIN.</u>	<u>SUP. CERT.</u>	<u>SUP. CAMPO</u>	<u>SUP. COMPROM.</u>
				<u>S/R</u>	<u>(%)</u>	<u>(ha)</u>	<u>(ha)</u>	<u>(ha)</u>
2360746	41-078-001-00092-015	101000	OLIVAR-SIN VARIEDAD	S	22,13	0,63	1,53	0,63
2360747	41-078-001-00437-001	101000	OLIVAR-SIN VARIEDAD	S	35,86	0,95	0,95	0,95

### RESUMEN CRITERIOS DE SELECCIÓN

<b>10.1.12 Agricultura de montaña con orientación ecológica en olivar</b>		<b>PUNTOS: 14,00</b>
<b>Solicitantes de la medida 11, específica para la conversión o mantenimiento en agricultura ecológica</b>		<b>PUNTOS</b> 3,00 S
<b>Porcentaje de superficie determinada en zonas con limitaciones naturales u otras limitaciones específicas ubicadas en las zonas de montaña</b>		4,00 100.0%
<b>Porcentaje de superficie determinada situada en zonas RAMSAR</b>		0,00 0.0%
<b>Porcentaje de superficie determinada en zonas vulnerables a la contaminación por nitratos</b>		4,00 100.0%
<b>Mayor pendiente media</b>		3,00 30.39%
<b>Porcentaje de superficie determinada en Red Natura 2000</b>		0,00 0.0%



**DETALLE CRITERIOS DE SELECCIÓN****10.1.12 Agricultura de montaña con orientación ecológica en olivar****PUNTOS: 14,00****Solicitantes de la medida 11, específica para la conversión o mantenimiento en agricultura ecológica****PUNTOS: 3,00 S****Porcentaje de superficie determinada en zonas con limitaciones naturales u otras limitaciones específicas ubicadas en las zonas de montaña****PUNTOS: 4,00 100.0%**

<u>REF.</u>	<u>REFERENCIA SIGPAC</u>	<u>CULTIVO</u>	<u>DESCRIPCIÓN CULTIVO</u>	<u>S/R</u>	<u>SUP. COMPROM.</u> <u>(ha)</u>	<u>SUP. CUMPLE</u> <u>(ha)</u>
2360746	41-078-001-00092-015	101000	OLIVAR-SIN VARIEDAD	S	0,63	0,63
2360747	41-078-001-00437-001	101000	OLIVAR-SIN VARIEDAD	S	0,95	0,95

**Porcentaje de superficie determinada situada en zonas RAMSAR****PUNTOS: 0,00 0.0%**

<u>REF.</u>	<u>REFERENCIA SIGPAC</u>	<u>CULTIVO</u>	<u>DESCRIPCIÓN CULTIVO</u>	<u>S/R</u>	<u>SUP. COMPROM.</u> <u>(ha)</u>	<u>SUP. CUMPLE</u> <u>(ha)</u>
2360746	41-078-001-00092-015	101000	OLIVAR-SIN VARIEDAD	S	0,63	0,00
2360747	41-078-001-00437-001	101000	OLIVAR-SIN VARIEDAD	S	0,95	0,00

**Porcentaje de superficie determinada en zonas vulnerables a la contaminación por nitratos****PUNTOS: 4,00 100.0%**

<u>REF.</u>	<u>REFERENCIA SIGPAC</u>	<u>CULTIVO</u>	<u>DESCRIPCIÓN CULTIVO</u>	<u>S/R</u>	<u>SUP. COMPROM.</u> <u>(ha)</u>	<u>SUP. CUMPLE</u> <u>(ha)</u>
2360746	41-078-001-00092-015	101000	OLIVAR-SIN VARIEDAD	S	0,63	0,63
2360747	41-078-001-00437-001	101000	OLIVAR-SIN VARIEDAD	S	0,95	0,95

**Mayor pendiente media****PUNTOS: 3,00 30.39%**

<u>REF.</u>	<u>REFERENCIA SIGPAC</u>	<u>CULTIVO</u>	<u>DESCRIPCIÓN CULTIVO</u>	<u>S/R</u>	<u>PENDIENTE MEDIA (%)</u>	<u>SUP. COMPROM.</u> <u>(ha)</u>
2360746	41-078-001-00092-015	101000	OLIVAR-SIN VARIEDAD	S	22,13	0,63
2360747	41-078-001-00437-001	101000	OLIVAR-SIN VARIEDAD	S	35,86	0,95

**Porcentaje de superficie determinada en Red Natura 2000****PUNTOS: 0,00 0.0%**

<u>REF.</u>	<u>REFERENCIA SIGPAC</u>	<u>CULTIVO</u>	<u>DESCRIPCIÓN CULTIVO</u>	<u>S/R</u>	<u>SUP. COMPROM.</u> <u>(ha)</u>	<u>SUP. CUMPLE</u> <u>(ha)</u>
2360746	41-078-001-00092-015	101000	OLIVAR-SIN VARIEDAD	S	0,63	0,00
2360747	41-078-001-00437-001	101000	OLIVAR-SIN VARIEDAD	S	0,95	0,00



<u>APELLIDOS Y NOMBRE / RAZÓN SOCIAL</u>		<u>NIF</u>	<u>EXPEDIENTE</u>	<u>SUP. COMPROMETIDA</u>				
				<u>(ha)</u>				
FERRERO SANGUINO VICENTE		27803922G	8029737	8.96				
<b>RESOLUCIÓN</b>								
<b>ADMITIDO</b>								
<b>IMPORTE POR ANUALIDAD</b>								
		<b>2015</b>	<b>2016</b>	<b>2017</b>	<b>2018</b>	<b>2019</b>		
<b>IMPORTE MÁXIMO SUBVENCIONABLE</b>		1.022,69 €	1.022,69 €	1.022,69 €	1.022,69 €	1.022,69 €		
<b>IMPORTE MEDIO DE TRANSFERENCIA (€/ha)</b>		114,14 €	114,14 €	114,14 €	114,14 €	114,14 €		
<b>RECINTOS COMPROMETIDOS</b>								
<u>REF.</u>	<u>REFERENCIA SIGPAC</u>	<u>CULTIVO</u>	<u>DESCRIPCIÓN CULTIVO</u>	<u>PEND. MEDIA</u>	<u>SUP. DEC. ADMIN.</u>	<u>SUP. CERT.</u>	<u>SUP. CAMPO</u>	<u>SUP. COMPROM.</u>
				<u>S/R</u>	<u>(%)</u>	<u>(ha)</u>	<u>(ha)</u>	<u>(ha)</u>
2339981	41-033-034-00048-007	101000	OLIVAR-SIN VARIEDAD	S	21,56	8,96	8,96	8,96

### RESUMEN CRITERIOS DE SELECCIÓN

<b>10.1.12 Agricultura de montaña con orientación ecológica en olivar</b>		<b>PUNTOS: 12,00</b>	
		<b>PUNTOS</b>	
<b>Solicitantes de la medida 11, específica para la conversión o mantenimiento en agricultura ecológica</b>		3,00	S
<b>Porcentaje de superficie determinada en zonas con limitaciones naturales u otras limitaciones específicas ubicadas en las zonas de montaña</b>		4,00	100.0%
<b>Porcentaje de superficie determinada situada en zonas RAMSAR</b>		0,00	0.0%
<b>Porcentaje de superficie determinada en zonas vulnerables a la contaminación por nitratos</b>		0,00	0.0%
<b>Mayor pendiente media</b>		1,00	21.56%
<b>Porcentaje de superficie determinada en Red Natura 2000</b>		4,00	100.0%



**DETALLE CRITERIOS DE SELECCIÓN****10.1.12 Agricultura de montaña con orientación ecológica en olivar****PUNTOS:** 12,00**Solicitantes de la medida 11, específica para la conversión o mantenimiento en agricultura ecológica****PUNTOS:** 3,00 S**Porcentaje de superficie determinada en zonas con limitaciones naturales u otras limitaciones específicas ubicadas en las zonas de montaña****PUNTOS:** 4,00 100.0%

<u>REF.</u>	<u>REFERENCIA SIGPAC</u>	<u>CULTIVO</u>	<u>DESCRIPCIÓN CULTIVO</u>	<u>S/R</u>	<u>SUP. COMPROM.</u> <u>(ha)</u>	<u>SUP. CUMPLE</u> <u>(ha)</u>
2339981	41-033-034-00048-007	101000	OLIVAR-SIN VARIEDAD	S	8,96	8,96

**Porcentaje de superficie determinada situada en zonas RAMSAR****PUNTOS:** 0,00 0.0%

<u>REF.</u>	<u>REFERENCIA SIGPAC</u>	<u>CULTIVO</u>	<u>DESCRIPCIÓN CULTIVO</u>	<u>S/R</u>	<u>SUP. COMPROM.</u> <u>(ha)</u>	<u>SUP. CUMPLE</u> <u>(ha)</u>
2339981	41-033-034-00048-007	101000	OLIVAR-SIN VARIEDAD	S	8,96	0,00

**Porcentaje de superficie determinada en zonas vulnerables a la contaminación por nitratos****PUNTOS:** 0,00 0.0%

<u>REF.</u>	<u>REFERENCIA SIGPAC</u>	<u>CULTIVO</u>	<u>DESCRIPCIÓN CULTIVO</u>	<u>S/R</u>	<u>SUP. COMPROM.</u> <u>(ha)</u>	<u>SUP. CUMPLE</u> <u>(ha)</u>
2339981	41-033-034-00048-007	101000	OLIVAR-SIN VARIEDAD	S	8,96	0,00

**Mayor pendiente media****PUNTOS:** 1,00 21.56%

<u>REF.</u>	<u>REFERENCIA SIGPAC</u>	<u>CULTIVO</u>	<u>DESCRIPCIÓN CULTIVO</u>	<u>S/R</u>	<u>PENDIENTE MEDIA (%)</u>	<u>SUP. COMPROM.</u> <u>(ha)</u>
2339981	41-033-034-00048-007	101000	OLIVAR-SIN VARIEDAD	S	21,56	8,96

**Porcentaje de superficie determinada en Red Natura 2000****PUNTOS:** 4,00 100.0%

<u>REF.</u>	<u>REFERENCIA SIGPAC</u>	<u>CULTIVO</u>	<u>DESCRIPCIÓN CULTIVO</u>	<u>S/R</u>	<u>SUP. COMPROM.</u> <u>(ha)</u>	<u>SUP. CUMPLE</u> <u>(ha)</u>
2339981	41-033-034-00048-007	101000	OLIVAR-SIN VARIEDAD	S	8,96	8,96



<u>APELLIDOS Y NOMBRE / RAZÓN SOCIAL</u>		<u>NIF</u>	<u>EXPEDIENTE</u>	<u>SUP. COMPROMETIDA</u>				
				<u>(ha)</u>				
FINCA MARIPASA S.L.		B91431643	8004099	12.77				
<b>RESOLUCIÓN</b>								
<b>ADMITIDO</b>								
<b>IMPORTE POR ANUALIDAD</b>								
		<u>2015</u>	<u>2016</u>	<u>2017</u>	<u>2018</u>	<u>2019</u>		
IMPORTE MÁXIMO SUBVENCIONABLE		1.457,57 €	1.457,57 €	1.457,57 €	1.457,57 €	1.457,57 €		
IMPORTE MEDIO DE TRANSFERENCIA (€/ha)		114,14 €	114,14 €	114,14 €	114,14 €	114,14 €		
<b>RECINTOS COMPROMETIDOS</b>								
<u>REF.</u>	<u>REFERENCIA SIGPAC</u>	<u>CULTIVO</u>	<u>DESCRIPCIÓN CULTIVO</u>	<u>PEND. MEDIA</u>	<u>SUP. DEC. ADMIN.</u>	<u>SUP. CERT.</u>	<u>SUP. CAMPO</u>	<u>SUP. COMPROM.</u>
				<u>S/R</u>	<u>(%)</u>	<u>(ha)</u>	<u>(ha)</u>	<u>(ha)</u>
2329325	41-032-018-00011-001	101000	OLIVAR-SIN VARIEDAD	S	26,78	12,77	13,39	12,77

### RESUMEN CRITERIOS DE SELECCIÓN

<b>10.1.12 Agricultura de montaña con orientación ecológica en olivar</b>		<b>PUNTOS: 14,00</b>	
		<u>PUNTOS</u>	
Solicitantes de la medida 11, específica para la conversión o mantenimiento en agricultura ecológica		3,00	S
Porcentaje de superficie determinada en zonas con limitaciones naturales u otras limitaciones específicas ubicadas en las zonas de montaña		4,00	100.0%
Porcentaje de superficie determinada situada en zonas RAMSAR		0,00	0.0%
Porcentaje de superficie determinada en zonas vulnerables a la contaminación por nitratos		0,00	0.0%
Mayor pendiente media		3,00	26.78%
Porcentaje de superficie determinada en Red Natura 2000		4,00	100.0%



**DETALLE CRITERIOS DE SELECCIÓN****10.1.12 Agricultura de montaña con orientación ecológica en olivar PUNTOS: 14,00****Solicitantes de la medida 11, específica para la conversión o mantenimiento en agricultura ecológica PUNTOS: 3,00 S****Porcentaje de superficie determinada en zonas con limitaciones naturales u otras limitaciones específicas ubicadas en las zonas de montaña PUNTOS: 4,00 100.0%**

<u>REF.</u>	<u>REFERENCIA SIGPAC</u>	<u>CULTIVO DESCRIPCIÓN CULTIVO</u>	<u>S/R</u>	<u>SUP. COMPROM. (ha)</u>	<u>SUP. CUMPLE (ha)</u>
2329325	41-032-018-00011-001	101000 OLIVAR-SIN VARIEDAD	S	12,77	12,77

**Porcentaje de superficie determinada situada en zonas RAMSAR PUNTOS: 0,00 0.0%**

<u>REF.</u>	<u>REFERENCIA SIGPAC</u>	<u>CULTIVO DESCRIPCIÓN CULTIVO</u>	<u>S/R</u>	<u>SUP. COMPROM. (ha)</u>	<u>SUP. CUMPLE (ha)</u>
2329325	41-032-018-00011-001	101000 OLIVAR-SIN VARIEDAD	S	12,77	0,00

**Porcentaje de superficie determinada en zonas vulnerables a la contaminación por nitratos PUNTOS: 0,00 0.0%**

<u>REF.</u>	<u>REFERENCIA SIGPAC</u>	<u>CULTIVO DESCRIPCIÓN CULTIVO</u>	<u>S/R</u>	<u>SUP. COMPROM. (ha)</u>	<u>SUP. CUMPLE (ha)</u>
2329325	41-032-018-00011-001	101000 OLIVAR-SIN VARIEDAD	S	12,77	0,00

**Mayor pendiente media PUNTOS: 3,00 26.78%**

<u>REF.</u>	<u>REFERENCIA SIGPAC</u>	<u>CULTIVO DESCRIPCIÓN CULTIVO</u>	<u>S/R</u>	<u>PENDIENTE MEDIA (%)</u>	<u>SUP. COMPROM. (ha)</u>
2329325	41-032-018-00011-001	101000 OLIVAR-SIN VARIEDAD	S	26,78	12,77

**Porcentaje de superficie determinada en Red Natura 2000 PUNTOS: 4,00 100.0%**

<u>REF.</u>	<u>REFERENCIA SIGPAC</u>	<u>CULTIVO DESCRIPCIÓN CULTIVO</u>	<u>S/R</u>	<u>SUP. COMPROM. (ha)</u>	<u>SUP. CUMPLE (ha)</u>
2329325	41-032-018-00011-001	101000 OLIVAR-SIN VARIEDAD	S	12,77	12,77





<u>APELLIDOS Y NOMBRE / RAZÓN SOCIAL</u>		<u>NIF</u>	<u>EXPEDIENTE</u>	<u>SUP. COMPROMETIDA</u>				
				<u>(ha)</u>				
FINCH . ROGER KEPPEL		X4779663X	8013682	21.45				
<b>RESOLUCIÓN</b>								
<b>ADMITIDO</b>								
<b>IMPORTE POR ANUALIDAD</b>								
		<b>2015</b>	<b>2016</b>	<b>2017</b>	<b>2018</b>	<b>2019</b>		
<b>IMPORTE MÁXIMO SUBVENCIONABLE</b>		2.448,30 €	2.448,30 €	2.448,30 €	2.448,30 €	2.448,30 €		
<b>IMPORTE MEDIO DE TRANSFERENCIA (€/ha)</b>		114,14 €	114,14 €	114,14 €	114,14 €	114,14 €		
<b>RECINTOS COMPROMETIDOS</b>								
<u>REF.</u>	<u>REFERENCIA SIGPAC</u>	<u>CULTIVO</u>	<u>DESCRIPCIÓN CULTIVO</u>	<u>PEND. MEDIA</u>	<u>SUP. DEC. ADMIN.</u>	<u>SUP. CERT.</u>	<u>SUP. CAMPO</u>	<u>SUP. COMPROM.</u>
				<u>S/R</u>	<u>(%)</u>	<u>(ha)</u>	<u>(ha)</u>	<u>(ha)</u>
2320610	41-032-009-00207-001	101000	OLIVAR-SIN VARIEDAD	S	40,44	21,45	21,45	21,45

**INCIDENCIAS****INCIDENCIA DESCRIPCIÓN**

80403 Explotación no inscrita en SIPEA (anexo I, Orden 26 mayo 2015)  
Ref:2320611 Recinto:41-032-009-00208-005 Cultivo:101000 OLIVAR-SIN VARIEDAD Secano

**RESUMEN CRITERIOS DE SELECCIÓN**

<b>10.1.12 Agricultura de montaña con orientación ecológica en olivar</b>		<b>PUNTOS: 14,00</b>	
		<b>PUNTOS</b>	
Solicitantes de la medida 11, específica para la conversión o mantenimiento en agricultura ecológica		3,00	S
Porcentaje de superficie determinada en zonas con limitaciones naturales u otras limitaciones específicas ubicadas en las zonas de montaña		4,00	100.0%
Porcentaje de superficie determinada situada en zonas RAMSAR		0,00	0.0%
Porcentaje de superficie determinada en zonas vulnerables a la contaminación por nitratos		0,00	0.0%
Mayor pendiente media		3,00	40.44%
Porcentaje de superficie determinada en Red Natura 2000		4,00	100.0%



**DETALLE CRITERIOS DE SELECCIÓN****10.1.12 Agricultura de montaña con orientación ecológica en olivar PUNTOS: 14,00**

<b>Solicitantes de la medida 11, específica para la conversión o mantenimiento en agricultura ecológica</b>						<b>PUNTOS:</b>	3,00	S
<b>Porcentaje de superficie determinada en zonas con limitaciones naturales u otras limitaciones específicas ubicadas en las zonas de montaña</b>						<b>PUNTOS:</b>	4,00	100.0%
<u>REF.</u>	<u>REFERENCIA SIGPAC</u>	<u>CULTIVO</u>	<u>DESCRIPCIÓN CULTIVO</u>	<u>S/R</u>	<u>SUP. COMPROM. (ha)</u>	<u>SUP. CUMPLE (ha)</u>		
2320610	41-032-009-00207-001	101000	OLIVAR-SIN VARIEDAD	S	21,45	21,45		
<b>Porcentaje de superficie determinada situada en zonas RAMSAR</b>						<b>PUNTOS:</b>	0,00	0.0%
<u>REF.</u>	<u>REFERENCIA SIGPAC</u>	<u>CULTIVO</u>	<u>DESCRIPCIÓN CULTIVO</u>	<u>S/R</u>	<u>SUP. COMPROM. (ha)</u>	<u>SUP. CUMPLE (ha)</u>		
2320610	41-032-009-00207-001	101000	OLIVAR-SIN VARIEDAD	S	21,45	0,00		
<b>Porcentaje de superficie determinada en zonas vulnerables a la contaminación por nitratos</b>						<b>PUNTOS:</b>	0,00	0.0%
<u>REF.</u>	<u>REFERENCIA SIGPAC</u>	<u>CULTIVO</u>	<u>DESCRIPCIÓN CULTIVO</u>	<u>S/R</u>	<u>SUP. COMPROM. (ha)</u>	<u>SUP. CUMPLE (ha)</u>		
2320610	41-032-009-00207-001	101000	OLIVAR-SIN VARIEDAD	S	21,45	0,00		
<b>Mayor pendiente media</b>						<b>PUNTOS:</b>	3,00	40.44%
<u>REF.</u>	<u>REFERENCIA SIGPAC</u>	<u>CULTIVO</u>	<u>DESCRIPCIÓN CULTIVO</u>	<u>S/R</u>	<u>PENDIENTE MEDIA (%)</u>	<u>SUP. COMPROM. (ha)</u>		
2320610	41-032-009-00207-001	101000	OLIVAR-SIN VARIEDAD	S	40,44	21,45		
<b>Porcentaje de superficie determinada en Red Natura 2000</b>						<b>PUNTOS:</b>	4,00	100.0%
<u>REF.</u>	<u>REFERENCIA SIGPAC</u>	<u>CULTIVO</u>	<u>DESCRIPCIÓN CULTIVO</u>	<u>S/R</u>	<u>SUP. COMPROM. (ha)</u>	<u>SUP. CUMPLE (ha)</u>		
2320610	41-032-009-00207-001	101000	OLIVAR-SIN VARIEDAD	S	21,45	21,45		



<u>APELLIDOS Y NOMBRE / RAZÓN SOCIAL</u>	<u>NIF</u>	<u>EXPEDIENTE</u>	<u>SUP. COMPROMETIDA (ha)</u>
FRANCO ESCRIBANO MARIA PILAR	75394701B	8024343	19.25

**RESOLUCIÓN  
ADMITIDO**

**IMPORTE POR ANUALIDAD**

	<u>2015</u>	<u>2016</u>	<u>2017</u>	<u>2018</u>	<u>2019</u>
IMPORTE MÁXIMO SUBVENCIONABLE	2.197,20 €	2.197,20 €	2.197,20 €	2.197,20 €	2.197,20 €
IMPORTE MEDIO DE TRANSFERENCIA (€/ha)	114,14 €	114,14 €	114,14 €	114,14 €	114,14 €

**RECINTOS COMPROMETIDOS**

<u>REF.</u>	<u>REFERENCIA SIGPAC</u>	<u>CULTIVO</u>	<u>DESCRIPCIÓN CULTIVO</u>	<u>S/R</u>	<u>PEND. MEDIA (%)</u>	<u>SUP. DEC. ADMIN. (ha)</u>	<u>SUP. CERT. (ha)</u>	<u>SUP. CAMPO (ha)</u>	<u>SUP. COMPROM. (ha)</u>
2299826	41-032-001-00016-001	101000	OLIVAR-SIN VARIEDAD	S	40,85	14,49	14,49		14,49
2299827	41-032-001-00044-007	101000	OLIVAR-SIN VARIEDAD	S	41,97	0,07	0,07		0,07
2299828	41-032-001-00043-001	101000	OLIVAR-SIN VARIEDAD	S	36,41	0,06	0,18		0,06
2299829	41-032-001-00115-001	101000	OLIVAR-SIN VARIEDAD	S	37,49	2,36	2,56		2,36
2299831	41-032-001-00065-002	101000	OLIVAR-SIN VARIEDAD	S	26,46	2,27	2,80		2,27

**RESUMEN CRITERIOS DE SELECCIÓN**

**10.1.12 Agricultura de montaña con orientación ecológica en olivar**

PUNTOS: 14,00

	<u>PUNTOS</u>	
Solicitantes de la medida 11, específica para la conversión o mantenimiento en agricultura ecológica	3,00	S
Porcentaje de superficie determinada en zonas con limitaciones naturales u otras limitaciones específicas ubicadas en las zonas de montaña	4,00	100.0%
Porcentaje de superficie determinada situada en zonas RAMSAR	0,00	0.0%
Porcentaje de superficie determinada en zonas vulnerables a la contaminación por nitratos	0,00	0.0%
Mayor pendiente media	3,00	38.73%
Porcentaje de superficie determinada en Red Natura 2000	4,00	100.0%



**DETALLE CRITERIOS DE SELECCIÓN****10.1.12 Agricultura de montaña con orientación ecológica en olivar****PUNTOS:** 14,00**Solicitantes de la medida 11, específica para la conversión o mantenimiento en agricultura ecológica****PUNTOS:** 3,00 S**Porcentaje de superficie determinada en zonas con limitaciones naturales u otras limitaciones específicas ubicadas en las zonas de montaña****PUNTOS:** 4,00 100.0%

<u>REF.</u>	<u>REFERENCIA SIGPAC</u>	<u>CULTIVO DESCRIPCIÓN CULTIVO</u>	<u>S/R</u>	<u>SUP. COMPROM.</u> <u>(ha)</u>	<u>SUP. CUMPLE</u> <u>(ha)</u>
2299826	41-032-001-00016-001	101000 OLIVAR-SIN VARIEDAD	S	14,49	14,49
2299828	41-032-001-00043-001	101000 OLIVAR-SIN VARIEDAD	S	0,06	0,06
2299827	41-032-001-00044-007	101000 OLIVAR-SIN VARIEDAD	S	0,07	0,07
2299831	41-032-001-00065-002	101000 OLIVAR-SIN VARIEDAD	S	2,27	2,27
2299829	41-032-001-00115-001	101000 OLIVAR-SIN VARIEDAD	S	2,36	2,36

**Porcentaje de superficie determinada situada en zonas RAMSAR****PUNTOS:** 0,00 0.0%

<u>REF.</u>	<u>REFERENCIA SIGPAC</u>	<u>CULTIVO DESCRIPCIÓN CULTIVO</u>	<u>S/R</u>	<u>SUP. COMPROM.</u> <u>(ha)</u>	<u>SUP. CUMPLE</u> <u>(ha)</u>
2299826	41-032-001-00016-001	101000 OLIVAR-SIN VARIEDAD	S	14,49	0,00
2299828	41-032-001-00043-001	101000 OLIVAR-SIN VARIEDAD	S	0,06	0,00
2299827	41-032-001-00044-007	101000 OLIVAR-SIN VARIEDAD	S	0,07	0,00
2299831	41-032-001-00065-002	101000 OLIVAR-SIN VARIEDAD	S	2,27	0,00
2299829	41-032-001-00115-001	101000 OLIVAR-SIN VARIEDAD	S	2,36	0,00

**Porcentaje de superficie determinada en zonas vulnerables a la contaminación por nitratos****PUNTOS:** 0,00 0.0%

<u>REF.</u>	<u>REFERENCIA SIGPAC</u>	<u>CULTIVO DESCRIPCIÓN CULTIVO</u>	<u>S/R</u>	<u>SUP. COMPROM.</u> <u>(ha)</u>	<u>SUP. CUMPLE</u> <u>(ha)</u>
2299826	41-032-001-00016-001	101000 OLIVAR-SIN VARIEDAD	S	14,49	0,00
2299828	41-032-001-00043-001	101000 OLIVAR-SIN VARIEDAD	S	0,06	0,00
2299827	41-032-001-00044-007	101000 OLIVAR-SIN VARIEDAD	S	0,07	0,00
2299831	41-032-001-00065-002	101000 OLIVAR-SIN VARIEDAD	S	2,27	0,00
2299829	41-032-001-00115-001	101000 OLIVAR-SIN VARIEDAD	S	2,36	0,00

**Mayor pendiente media****PUNTOS:** 3,00 38.73%

<u>REF.</u>	<u>REFERENCIA SIGPAC</u>	<u>CULTIVO DESCRIPCIÓN CULTIVO</u>	<u>S/R</u>	<u>PENDIENTE MEDIA (%)</u>	<u>SUP. COMPROM.</u> <u>(ha)</u>
2299826	41-032-001-00016-001	101000 OLIVAR-SIN VARIEDAD	S	40,85	14,49
2299828	41-032-001-00043-001	101000 OLIVAR-SIN VARIEDAD	S	36,41	0,06
2299827	41-032-001-00044-007	101000 OLIVAR-SIN VARIEDAD	S	41,97	0,07
2299831	41-032-001-00065-002	101000 OLIVAR-SIN VARIEDAD	S	26,46	2,27
2299829	41-032-001-00115-001	101000 OLIVAR-SIN VARIEDAD	S	37,49	2,36

**Porcentaje de superficie determinada en Red Natura 2000****PUNTOS:** 4,00 100.0%

<u>REF.</u>	<u>REFERENCIA SIGPAC</u>	<u>CULTIVO DESCRIPCIÓN CULTIVO</u>	<u>S/R</u>	<u>SUP. COMPROM.</u> <u>(ha)</u>	<u>SUP. CUMPLE</u> <u>(ha)</u>
2299826	41-032-001-00016-001	101000 OLIVAR-SIN VARIEDAD	S	14,49	14,49
2299828	41-032-001-00043-001	101000 OLIVAR-SIN VARIEDAD	S	0,06	0,06
2299827	41-032-001-00044-007	101000 OLIVAR-SIN VARIEDAD	S	0,07	0,07
2299831	41-032-001-00065-002	101000 OLIVAR-SIN VARIEDAD	S	2,27	2,27
2299829	41-032-001-00115-001	101000 OLIVAR-SIN VARIEDAD	S	2,36	2,36

				<b>SUP. COMPROMETIDA</b>					
<b>APELLIDOS Y NOMBRE / RAZÓN SOCIAL</b>			<b>NIF</b>	<b>EXPEDIENTE</b>	<b>(ha)</b>				
GALAN VERDUGO FRANCISCO			48857703E	8027081	3.1				
<b>RESOLUCIÓN</b>									
ADMITIDO									
<b>IMPORTE POR ANUALIDAD</b>									
			<b>2015</b>	<b>2016</b>	<b>2017</b>	<b>2018</b>	<b>2019</b>		
IMPORTE MÁXIMO SUBVENCIONABLE			353,83 €	353,83 €	353,83 €	353,83 €	353,83 €		
IMPORTE MEDIO DE TRANSFERENCIA (€/ha)			114,14 €	114,14 €	114,14 €	114,14 €	114,14 €		
<b>RECINTOS COMPROMETIDOS</b>									
REF.	REFERENCIA SIGPAC	CULTIVO	DESCRIPCIÓN CULTIVO	S/R	PEND. MEDIA (%)	SUP. DEC. ADMIN. (ha)	SUP. CERT. (ha)	SUP. CAMPO (ha)	SUP. COMPROM. (ha)
2312448	41-008-004-00094-002	101000	OLIVAR-SIN VARIEDAD	S	39,54	1,84	1,84		1,84
2312449	41-008-005-00057-001	101000	OLIVAR-SIN VARIEDAD	S	23,96	1,26	1,26		1,26

**RESUMEN CRITERIOS DE SELECCIÓN**

<b>10.1.12 Agricultura de montaña con orientación ecológica en olivar</b>		<b>PUNTOS: 10,00</b>	
		<b>PUNTOS</b>	
Solicitantes de la medida 11, específica para la conversión o mantenimiento en agricultura ecológica		3,00	S
Porcentaje de superficie determinada en zonas con limitaciones naturales u otras limitaciones específicas ubicadas en las zonas de montaña		4,00	100.0%
Porcentaje de superficie determinada situada en zonas RAMSAR		0,00	0.0%
Porcentaje de superficie determinada en zonas vulnerables a la contaminación por nitratos		0,00	0.0%
Mayor pendiente media		3,00	33.21%
Porcentaje de superficie determinada en Red Natura 2000		0,00	0.0%



**DETALLE CRITERIOS DE SELECCIÓN****10.1.12 Agricultura de montaña con orientación ecológica en olivar****PUNTOS: 10,00****Solicitantes de la medida 11, específica para la conversión o mantenimiento en agricultura ecológica****PUNTOS: 3,00 S****Porcentaje de superficie determinada en zonas con limitaciones naturales u otras limitaciones específicas ubicadas en las zonas de montaña****PUNTOS: 4,00 100.0%**

<u>REF.</u>	<u>REFERENCIA SIGPAC</u>	<u>CULTIVO</u>	<u>DESCRIPCIÓN CULTIVO</u>	<u>S/R</u>	<u>SUP. COMPROM.</u> <u>(ha)</u>	<u>SUP. CUMPLE</u> <u>(ha)</u>
2312448	41-008-004-00094-002	101000	OLIVAR-SIN VARIEDAD	S	1,84	1,84
2312449	41-008-005-00057-001	101000	OLIVAR-SIN VARIEDAD	S	1,26	1,26

**Porcentaje de superficie determinada situada en zonas RAMSAR****PUNTOS: 0,00 0.0%**

<u>REF.</u>	<u>REFERENCIA SIGPAC</u>	<u>CULTIVO</u>	<u>DESCRIPCIÓN CULTIVO</u>	<u>S/R</u>	<u>SUP. COMPROM.</u> <u>(ha)</u>	<u>SUP. CUMPLE</u> <u>(ha)</u>
2312448	41-008-004-00094-002	101000	OLIVAR-SIN VARIEDAD	S	1,84	0,00
2312449	41-008-005-00057-001	101000	OLIVAR-SIN VARIEDAD	S	1,26	0,00

**Porcentaje de superficie determinada en zonas vulnerables a la contaminación por nitratos****PUNTOS: 0,00 0.0%**

<u>REF.</u>	<u>REFERENCIA SIGPAC</u>	<u>CULTIVO</u>	<u>DESCRIPCIÓN CULTIVO</u>	<u>S/R</u>	<u>SUP. COMPROM.</u> <u>(ha)</u>	<u>SUP. CUMPLE</u> <u>(ha)</u>
2312448	41-008-004-00094-002	101000	OLIVAR-SIN VARIEDAD	S	1,84	0,00
2312449	41-008-005-00057-001	101000	OLIVAR-SIN VARIEDAD	S	1,26	0,00

**Mayor pendiente media****PUNTOS: 3,00 33.21%**

<u>REF.</u>	<u>REFERENCIA SIGPAC</u>	<u>CULTIVO</u>	<u>DESCRIPCIÓN CULTIVO</u>	<u>S/R</u>	<u>PENDIENTE MEDIA (%)</u>	<u>SUP. COMPROM.</u> <u>(ha)</u>
2312448	41-008-004-00094-002	101000	OLIVAR-SIN VARIEDAD	S	39,54	1,84
2312449	41-008-005-00057-001	101000	OLIVAR-SIN VARIEDAD	S	23,96	1,26

**Porcentaje de superficie determinada en Red Natura 2000****PUNTOS: 0,00 0.0%**

<u>REF.</u>	<u>REFERENCIA SIGPAC</u>	<u>CULTIVO</u>	<u>DESCRIPCIÓN CULTIVO</u>	<u>S/R</u>	<u>SUP. COMPROM.</u> <u>(ha)</u>	<u>SUP. CUMPLE</u> <u>(ha)</u>
2312448	41-008-004-00094-002	101000	OLIVAR-SIN VARIEDAD	S	1,84	0,00
2312449	41-008-005-00057-001	101000	OLIVAR-SIN VARIEDAD	S	1,26	0,00



<u>APELLIDOS Y NOMBRE / RAZÓN SOCIAL</u>		<u>NIF</u>	<u>EXPEDIENTE</u>	<u>SUP. COMPROMETIDA</u>				
				<u>(ha)</u>				
GALLARDO BAREA MANUEL		31658798B	8008296	1.45				
<b>RESOLUCIÓN</b>								
<b>ADMITIDO</b>								
<b>IMPORTE POR ANUALIDAD</b>								
		<b>2015</b>	<b>2016</b>	<b>2017</b>	<b>2018</b>	<b>2019</b>		
	<b>IMPORTE MÁXIMO SUBVENCIONABLE</b>	165,50 €	165,50 €	165,50 €	165,50 €	165,50 €		
	<b>IMPORTE MEDIO DE TRANSFERENCIA (€/ha)</b>	114,14 €	114,14 €	114,14 €	114,14 €	114,14 €		
<b>RECINTOS COMPROMETIDOS</b>								
<u>REF.</u>	<u>REFERENCIA SIGPAC</u>	<u>CULTIVO</u>	<u>DESCRIPCIÓN CULTIVO</u>	<u>PEND. MEDIA</u>	<u>SUP. DEC. ADMIN.</u>	<u>SUP. CERT.</u>	<u>SUP. CAMPO</u>	<u>SUP. COMPROM.</u>
				<u>S/R</u>	<u>(%)</u>	<u>(ha)</u>	<u>(ha)</u>	<u>(ha)</u>
2291941	41-035-007-00031-001	101000	OLIVAR-SIN VARIEDAD	S	42,07	1,05	1,05	1,05
2291942	41-035-007-00208-001	101000	OLIVAR-SIN VARIEDAD	S	28,69	0,40	0,40	0,40

### RESUMEN CRITERIOS DE SELECCIÓN

<b>10.1.12 Agricultura de montaña con orientación ecológica en olivar</b>		<b>PUNTOS: 6,00</b>	
		<b>PUNTOS</b>	
Solicitantes de la medida 11, específica para la conversión o mantenimiento en agricultura ecológica		3,00	S
Porcentaje de superficie determinada en zonas con limitaciones naturales u otras limitaciones específicas ubicadas en las zonas de montaña		0,00	0.0%
Porcentaje de superficie determinada situada en zonas RAMSAR		0,00	0.0%
Porcentaje de superficie determinada en zonas vulnerables a la contaminación por nitratos		0,00	0.0%
Mayor pendiente media		3,00	38.38%
Porcentaje de superficie determinada en Red Natura 2000		0,00	0.0%



**DETALLE CRITERIOS DE SELECCIÓN****10.1.12 Agricultura de montaña con orientación ecológica en olivar PUNTOS: 6,00****Solicitantes de la medida 11, específica para la conversión o mantenimiento en agricultura ecológica PUNTOS: 3,00 S****Porcentaje de superficie determinada en zonas con limitaciones naturales u otras limitaciones específicas ubicadas en las zonas de montaña PUNTOS: 0,00 0.0%**

<u>REF.</u>	<u>REFERENCIA SIGPAC</u>	<u>CULTIVO</u>	<u>DESCRIPCIÓN CULTIVO</u>	<u>S/R</u>	<u>SUP. COMPROM.</u> <u>(ha)</u>	<u>SUP. CUMPLE</u> <u>(ha)</u>
2291941	41-035-007-00031-001	101000	OLIVAR-SIN VARIEDAD	S	1,05	0,00
2291942	41-035-007-00208-001	101000	OLIVAR-SIN VARIEDAD	S	0,40	0,00

**Porcentaje de superficie determinada situada en zonas RAMSAR PUNTOS: 0,00 0.0%**

<u>REF.</u>	<u>REFERENCIA SIGPAC</u>	<u>CULTIVO</u>	<u>DESCRIPCIÓN CULTIVO</u>	<u>S/R</u>	<u>SUP. COMPROM.</u> <u>(ha)</u>	<u>SUP. CUMPLE</u> <u>(ha)</u>
2291941	41-035-007-00031-001	101000	OLIVAR-SIN VARIEDAD	S	1,05	0,00
2291942	41-035-007-00208-001	101000	OLIVAR-SIN VARIEDAD	S	0,40	0,00

**Porcentaje de superficie determinada en zonas vulnerables a la contaminación por nitratos PUNTOS: 0,00 0.0%**

<u>REF.</u>	<u>REFERENCIA SIGPAC</u>	<u>CULTIVO</u>	<u>DESCRIPCIÓN CULTIVO</u>	<u>S/R</u>	<u>SUP. COMPROM.</u> <u>(ha)</u>	<u>SUP. CUMPLE</u> <u>(ha)</u>
2291941	41-035-007-00031-001	101000	OLIVAR-SIN VARIEDAD	S	1,05	0,00
2291942	41-035-007-00208-001	101000	OLIVAR-SIN VARIEDAD	S	0,40	0,00

**Mayor pendiente media PUNTOS: 3,00 38.38%**

<u>REF.</u>	<u>REFERENCIA SIGPAC</u>	<u>CULTIVO</u>	<u>DESCRIPCIÓN CULTIVO</u>	<u>S/R</u>	<u>PENDIENTE MEDIA (%)</u>	<u>SUP. COMPROM.</u> <u>(ha)</u>
2291941	41-035-007-00031-001	101000	OLIVAR-SIN VARIEDAD	S	42,07	1,05
2291942	41-035-007-00208-001	101000	OLIVAR-SIN VARIEDAD	S	28,69	0,40

**Porcentaje de superficie determinada en Red Natura 2000 PUNTOS: 0,00 0.0%**

<u>REF.</u>	<u>REFERENCIA SIGPAC</u>	<u>CULTIVO</u>	<u>DESCRIPCIÓN CULTIVO</u>	<u>S/R</u>	<u>SUP. COMPROM.</u> <u>(ha)</u>	<u>SUP. CUMPLE</u> <u>(ha)</u>
2291941	41-035-007-00031-001	101000	OLIVAR-SIN VARIEDAD	S	1,05	0,00
2291942	41-035-007-00208-001	101000	OLIVAR-SIN VARIEDAD	S	0,40	0,00





<u>APELLIDOS Y NOMBRE / RAZÓN SOCIAL</u>		<u>NIF</u>	<u>EXPEDIENTE</u>	<u>SUP. COMPROMETIDA</u>				
				<u>(ha)</u>				
GALLARDO CRUZ ANTONIO MIGUEL		28388402P	8020132	3.29				
<b>RESOLUCIÓN</b>								
<b>ADMITIDO</b>								
<b>IMPORTE POR ANUALIDAD</b>								
		<b>2015</b>	<b>2016</b>	<b>2017</b>	<b>2018</b>	<b>2019</b>		
<b>IMPORTE MÁXIMO SUBVENCIONABLE</b>		375,52 €	375,52 €	375,52 €	375,52 €	375,52 €		
<b>IMPORTE MEDIO DE TRANSFERENCIA (€/ha)</b>		114,14 €	114,14 €	114,14 €	114,14 €	114,14 €		
<b>RECINTOS COMPROMETIDOS</b>								
<u>REF.</u>	<u>REFERENCIA SIGPAC</u>	<u>CULTIVO</u>	<u>DESCRIPCIÓN CULTIVO</u>	<u>PEND. MEDIA</u>	<u>SUP. DEC. ADMIN.</u>	<u>SUP. CERT.</u>	<u>SUP. CAMPO</u>	<u>SUP. COMPROM.</u>
				<u>S/R</u>	<u>(%)</u>	<u>(ha)</u>	<u>(ha)</u>	<u>(ha)</u>
2317112	41-009-007-00029-001	101000	OLIVAR-SIN VARIEDAD	S	23,50	3,29	3,30	3,29

### RESUMEN CRITERIOS DE SELECCIÓN

<b>10.1.12 Agricultura de montaña con orientación ecológica en olivar</b>		<b>PUNTOS: 12,00</b>	
		<b>PUNTOS</b>	
<b>Solicitantes de la medida 11, específica para la conversión o mantenimiento en agricultura ecológica</b>		3,00	S
<b>Porcentaje de superficie determinada en zonas con limitaciones naturales u otras limitaciones específicas ubicadas en las zonas de montaña</b>		4,00	100.0%
<b>Porcentaje de superficie determinada situada en zonas RAMSAR</b>		0,00	0.0%
<b>Porcentaje de superficie determinada en zonas vulnerables a la contaminación por nitratos</b>		0,00	0.0%
<b>Mayor pendiente media</b>		1,00	23.5%
<b>Porcentaje de superficie determinada en Red Natura 2000</b>		4,00	100.0%



**DETALLE CRITERIOS DE SELECCIÓN****10.1.12 Agricultura de montaña con orientación ecológica en olivar PUNTOS: 12,00**

<b>Solicitantes de la medida 11, específica para la conversión o mantenimiento en agricultura ecológica</b>						<b>PUNTOS:</b>	3,00	S
<b>Porcentaje de superficie determinada en zonas con limitaciones naturales u otras limitaciones específicas ubicadas en las zonas de montaña</b>						<b>PUNTOS:</b>	4,00	100.0%
<u>REF.</u>	<u>REFERENCIA SIGPAC</u>	<u>CULTIVO</u>	<u>DESCRIPCIÓN CULTIVO</u>	<u>S/R</u>	<u>SUP. COMPROM. (ha)</u>	<u>SUP. CUMPLE (ha)</u>		
2317112	41-009-007-00029-001	101000	OLIVAR-SIN VARIEDAD	S	3,29	3,29		
<b>Porcentaje de superficie determinada situada en zonas RAMSAR</b>						<b>PUNTOS:</b>	0,00	0.0%
<u>REF.</u>	<u>REFERENCIA SIGPAC</u>	<u>CULTIVO</u>	<u>DESCRIPCIÓN CULTIVO</u>	<u>S/R</u>	<u>SUP. COMPROM. (ha)</u>	<u>SUP. CUMPLE (ha)</u>		
2317112	41-009-007-00029-001	101000	OLIVAR-SIN VARIEDAD	S	3,29	0,00		
<b>Porcentaje de superficie determinada en zonas vulnerables a la contaminación por nitratos</b>						<b>PUNTOS:</b>	0,00	0.0%
<u>REF.</u>	<u>REFERENCIA SIGPAC</u>	<u>CULTIVO</u>	<u>DESCRIPCIÓN CULTIVO</u>	<u>S/R</u>	<u>SUP. COMPROM. (ha)</u>	<u>SUP. CUMPLE (ha)</u>		
2317112	41-009-007-00029-001	101000	OLIVAR-SIN VARIEDAD	S	3,29	0,00		
<b>Mayor pendiente media</b>						<b>PUNTOS:</b>	1,00	23.5%
<u>REF.</u>	<u>REFERENCIA SIGPAC</u>	<u>CULTIVO</u>	<u>DESCRIPCIÓN CULTIVO</u>	<u>S/R</u>	<u>PENDIENTE MEDIA (%)</u>	<u>SUP. COMPROM. (ha)</u>		
2317112	41-009-007-00029-001	101000	OLIVAR-SIN VARIEDAD	S	23,50	3,29		
<b>Porcentaje de superficie determinada en Red Natura 2000</b>						<b>PUNTOS:</b>	4,00	100.0%
<u>REF.</u>	<u>REFERENCIA SIGPAC</u>	<u>CULTIVO</u>	<u>DESCRIPCIÓN CULTIVO</u>	<u>S/R</u>	<u>SUP. COMPROM. (ha)</u>	<u>SUP. CUMPLE (ha)</u>		
2317112	41-009-007-00029-001	101000	OLIVAR-SIN VARIEDAD	S	3,29	3,29		



<u>APELLIDOS Y NOMBRE / RAZÓN SOCIAL</u>		<u>NIF</u>	<u>EXPEDIENTE</u>	<u>SUP. COMPROMETIDA</u>				
				<u>(ha)</u>				
GALLARDO GARCIA MARIA ANTONIA		27623070R	8024747	7.21				
<b>RESOLUCIÓN</b>								
ADMITIDO								
<b>IMPORTE POR ANUALIDAD</b>								
		<u>2015</u>	<u>2016</u>	<u>2017</u>	<u>2018</u>	<u>2019</u>		
IMPORTE MÁXIMO SUBVENCIONABLE		822,95 €	822,95 €	822,95 €	822,95 €	822,95 €		
IMPORTE MEDIO DE TRANSFERENCIA (€/ha)		114,14 €	114,14 €	114,14 €	114,14 €	114,14 €		
<b>RECINTOS COMPROMETIDOS</b>								
<u>REF.</u>	<u>REFERENCIA SIGPAC</u>	<u>CULTIVO</u>	<u>DESCRIPCIÓN CULTIVO</u>	<u>PEND. MEDIA</u>	<u>SUP. DEC. ADMIN.</u>	<u>SUP. CERT.</u>	<u>SUP. CAMPO</u>	<u>SUP. COMPROM.</u>
				<u>S/R</u>	<u>(%)</u>	<u>(ha)</u>	<u>(ha)</u>	<u>(ha)</u>
2302128	41-033-035-00093-011	101000	OLIVAR-SIN VARIEDAD	S	27,04	3,00	3,00	3,00
2302129	41-033-035-00093-012	101000	OLIVAR-SIN VARIEDAD	S	22,38	4,21	4,21	4,21

### RESUMEN CRITERIOS DE SELECCIÓN

<b>10.1.12 Agricultura de montaña con orientación ecológica en olivar</b>		<b>PUNTOS: 12,00</b>	
		<b>PUNTOS</b>	
Solicitantes de la medida 11, específica para la conversión o mantenimiento en agricultura ecológica		3,00	S
Porcentaje de superficie determinada en zonas con limitaciones naturales u otras limitaciones específicas ubicadas en las zonas de montaña		4,00	100.0%
Porcentaje de superficie determinada situada en zonas RAMSAR		0,00	0.0%
Porcentaje de superficie determinada en zonas vulnerables a la contaminación por nitratos		0,00	0.0%
Mayor pendiente media		1,00	24.32%
Porcentaje de superficie determinada en Red Natura 2000		4,00	100.0%



**DETALLE CRITERIOS DE SELECCIÓN****10.1.12 Agricultura de montaña con orientación ecológica en olivar****PUNTOS:** 12,00**Solicitantes de la medida 11, específica para la conversión o mantenimiento en agricultura ecológica****PUNTOS:** 3,00 S**Porcentaje de superficie determinada en zonas con limitaciones naturales u otras limitaciones específicas ubicadas en las zonas de montaña****PUNTOS:** 4,00 100.0%

<u>REF.</u>	<u>REFERENCIA SIGPAC</u>	<u>CULTIVO</u>	<u>DESCRIPCIÓN CULTIVO</u>	<u>S/R</u>	<u>SUP. COMPROM.</u> <u>(ha)</u>	<u>SUP. CUMPLE</u> <u>(ha)</u>
2302128	41-033-035-00093-011	101000	OLIVAR-SIN VARIEDAD	S	3,00	3,00
2302129	41-033-035-00093-012	101000	OLIVAR-SIN VARIEDAD	S	4,21	4,21

**Porcentaje de superficie determinada situada en zonas RAMSAR****PUNTOS:** 0,00 0.0%

<u>REF.</u>	<u>REFERENCIA SIGPAC</u>	<u>CULTIVO</u>	<u>DESCRIPCIÓN CULTIVO</u>	<u>S/R</u>	<u>SUP. COMPROM.</u> <u>(ha)</u>	<u>SUP. CUMPLE</u> <u>(ha)</u>
2302128	41-033-035-00093-011	101000	OLIVAR-SIN VARIEDAD	S	3,00	0,00
2302129	41-033-035-00093-012	101000	OLIVAR-SIN VARIEDAD	S	4,21	0,00

**Porcentaje de superficie determinada en zonas vulnerables a la contaminación por nitratos****PUNTOS:** 0,00 0.0%

<u>REF.</u>	<u>REFERENCIA SIGPAC</u>	<u>CULTIVO</u>	<u>DESCRIPCIÓN CULTIVO</u>	<u>S/R</u>	<u>SUP. COMPROM.</u> <u>(ha)</u>	<u>SUP. CUMPLE</u> <u>(ha)</u>
2302128	41-033-035-00093-011	101000	OLIVAR-SIN VARIEDAD	S	3,00	0,00
2302129	41-033-035-00093-012	101000	OLIVAR-SIN VARIEDAD	S	4,21	0,00

**Mayor pendiente media****PUNTOS:** 1,00 24.32%

<u>REF.</u>	<u>REFERENCIA SIGPAC</u>	<u>CULTIVO</u>	<u>DESCRIPCIÓN CULTIVO</u>	<u>S/R</u>	<u>PENDIENTE MEDIA (%)</u>	<u>SUP. COMPROM.</u> <u>(ha)</u>
2302128	41-033-035-00093-011	101000	OLIVAR-SIN VARIEDAD	S	27,04	3,00
2302129	41-033-035-00093-012	101000	OLIVAR-SIN VARIEDAD	S	22,38	4,21

**Porcentaje de superficie determinada en Red Natura 2000****PUNTOS:** 4,00 100.0%

<u>REF.</u>	<u>REFERENCIA SIGPAC</u>	<u>CULTIVO</u>	<u>DESCRIPCIÓN CULTIVO</u>	<u>S/R</u>	<u>SUP. COMPROM.</u> <u>(ha)</u>	<u>SUP. CUMPLE</u> <u>(ha)</u>
2302128	41-033-035-00093-011	101000	OLIVAR-SIN VARIEDAD	S	3,00	3,00
2302129	41-033-035-00093-012	101000	OLIVAR-SIN VARIEDAD	S	4,21	4,21



<u>APELLIDOS Y NOMBRE / RAZÓN SOCIAL</u>	<u>NIF</u>	<u>EXPEDIENTE</u>	<u>SUP. COMPROMETIDA (ha)</u>
GALLARDO MARTINEZ ANTONIO	47504476T	8024623	3.64

**RESOLUCIÓN  
ADMITIDO**

**IMPORTE POR ANUALIDAD**

	<u>2015</u>	<u>2016</u>	<u>2017</u>	<u>2018</u>	<u>2019</u>
IMPORTE MÁXIMO SUBVENCIONABLE	415,47 €	415,47 €	415,47 €	415,47 €	415,47 €
IMPORTE MEDIO DE TRANSFERENCIA (€/ha)	114,14 €	114,14 €	114,14 €	114,14 €	114,14 €

**RECINTOS COMPROMETIDOS**

<u>REF.</u>	<u>REFERENCIA SIGPAC</u>	<u>CULTIVO</u>	<u>DESCRIPCIÓN CULTIVO</u>	<u>S/R</u>	<u>PEND. MEDIA (%)</u>	<u>SUP. DEC. ADMIN. (ha)</u>	<u>SUP. CERT. (ha)</u>	<u>SUP. CAMPO (ha)</u>	<u>SUP. COMPROM. (ha)</u>
3113155	41-033-035-00157-002	101000	OLIVAR-SIN VARIEDAD	S	29,84	3,31	3,31		3,31
3113156	41-033-025-00038-001	101000	OLIVAR-SIN VARIEDAD	S	23,96	0,07	0,07		0,07
3113157	41-033-025-00038-002	101000	OLIVAR-SIN VARIEDAD	S	21,11	0,26	0,26		0,26

**RESUMEN CRITERIOS DE SELECCIÓN**

**10.1.12 Agricultura de montaña con orientación ecológica en olivar** PUNTOS: 14,00

	<u>PUNTOS</u>	
Solicitantes de la medida 11, específica para la conversión o mantenimiento en agricultura ecológica	3,00	S
Porcentaje de superficie determinada en zonas con limitaciones naturales u otras limitaciones específicas ubicadas en las zonas de montaña	4,00	100.0%
Porcentaje de superficie determinada situada en zonas RAMSAR	0,00	0.0%
Porcentaje de superficie determinada en zonas vulnerables a la contaminación por nitratos	0,00	0.0%
Mayor pendiente media	3,00	29.1%
Porcentaje de superficie determinada en Red Natura 2000	4,00	100.0%



**DETALLE CRITERIOS DE SELECCIÓN****10.1.12 Agricultura de montaña con orientación ecológica en olivar****PUNTOS:** 14,00**Solicitantes de la medida 11, específica para la conversión o mantenimiento en agricultura ecológica****PUNTOS:** 3,00 S**Porcentaje de superficie determinada en zonas con limitaciones naturales u otras limitaciones específicas ubicadas en las zonas de montaña****PUNTOS:** 4,00 100.0%

<u>REF.</u>	<u>REFERENCIA SIGPAC</u>	<u>CULTIVO</u>	<u>DESCRIPCIÓN CULTIVO</u>	<u>S/R</u>	<u>SUP.</u> <u>COMPROM.</u> <u>(ha)</u>	<u>SUP.</u> <u>CUMPLE</u> <u>(ha)</u>
3113156	41-033-025-00038-001	101000	OLIVAR-SIN VARIEDAD	S	0,07	0,07
3113157	41-033-025-00038-002	101000	OLIVAR-SIN VARIEDAD	S	0,26	0,26
3113155	41-033-035-00157-002	101000	OLIVAR-SIN VARIEDAD	S	3,31	3,31

**Porcentaje de superficie determinada situada en zonas RAMSAR****PUNTOS:** 0,00 0.0%

<u>REF.</u>	<u>REFERENCIA SIGPAC</u>	<u>CULTIVO</u>	<u>DESCRIPCIÓN CULTIVO</u>	<u>S/R</u>	<u>SUP.</u> <u>COMPROM.</u> <u>(ha)</u>	<u>SUP.</u> <u>CUMPLE</u> <u>(ha)</u>
3113156	41-033-025-00038-001	101000	OLIVAR-SIN VARIEDAD	S	0,07	0,00
3113157	41-033-025-00038-002	101000	OLIVAR-SIN VARIEDAD	S	0,26	0,00
3113155	41-033-035-00157-002	101000	OLIVAR-SIN VARIEDAD	S	3,31	0,00

**Porcentaje de superficie determinada en zonas vulnerables a la contaminación por nitratos****PUNTOS:** 0,00 0.0%

<u>REF.</u>	<u>REFERENCIA SIGPAC</u>	<u>CULTIVO</u>	<u>DESCRIPCIÓN CULTIVO</u>	<u>S/R</u>	<u>SUP.</u> <u>COMPROM.</u> <u>(ha)</u>	<u>SUP.</u> <u>CUMPLE</u> <u>(ha)</u>
3113156	41-033-025-00038-001	101000	OLIVAR-SIN VARIEDAD	S	0,07	0,00
3113157	41-033-025-00038-002	101000	OLIVAR-SIN VARIEDAD	S	0,26	0,00
3113155	41-033-035-00157-002	101000	OLIVAR-SIN VARIEDAD	S	3,31	0,00

**Mayor pendiente media****PUNTOS:** 3,00 29.1%

<u>REF.</u>	<u>REFERENCIA SIGPAC</u>	<u>CULTIVO</u>	<u>DESCRIPCIÓN CULTIVO</u>	<u>S/R</u>	<u>PENDIENTE</u> <u>MEDIA (%)</u>	<u>SUP.</u> <u>COMPROM.</u> <u>(ha)</u>
3113156	41-033-025-00038-001	101000	OLIVAR-SIN VARIEDAD	S	23,96	0,07
3113157	41-033-025-00038-002	101000	OLIVAR-SIN VARIEDAD	S	21,11	0,26
3113155	41-033-035-00157-002	101000	OLIVAR-SIN VARIEDAD	S	29,84	3,31

**Porcentaje de superficie determinada en Red Natura 2000****PUNTOS:** 4,00 100.0%

<u>REF.</u>	<u>REFERENCIA SIGPAC</u>	<u>CULTIVO</u>	<u>DESCRIPCIÓN CULTIVO</u>	<u>S/R</u>	<u>SUP.</u> <u>COMPROM.</u> <u>(ha)</u>	<u>SUP.</u> <u>CUMPLE</u> <u>(ha)</u>
3113156	41-033-025-00038-001	101000	OLIVAR-SIN VARIEDAD	S	0,07	0,07
3113157	41-033-025-00038-002	101000	OLIVAR-SIN VARIEDAD	S	0,26	0,26
3113155	41-033-035-00157-002	101000	OLIVAR-SIN VARIEDAD	S	3,31	3,31



<u>APELLIDOS Y NOMBRE / RAZÓN SOCIAL</u>		<u>NIF</u>	<u>EXPEDIENTE</u>	<u>SUP. COMPROMETIDA</u>				
				<u>(ha)</u>				
GALLEGO MOLINA MANUELA		75422235Z	8031019	8.44				
<b>RESOLUCIÓN</b>								
<b>ADMITIDO</b>								
<b>IMPORTE POR ANUALIDAD</b>								
		<b>2015</b>	<b>2016</b>	<b>2017</b>	<b>2018</b>	<b>2019</b>		
<b>IMPORTE MÁXIMO SUBVENCIONABLE</b>		963,34 €	963,34 €	963,34 €	963,34 €	963,34 €		
<b>IMPORTE MEDIO DE TRANSFERENCIA (€/ha)</b>		114,14 €	114,14 €	114,14 €	114,14 €	114,14 €		
<b>RECINTOS COMPROMETIDOS</b>								
<u>REF.</u>	<u>REFERENCIA SIGPAC</u>	<u>CULTIVO</u>	<u>DESCRIPCIÓN CULTIVO</u>	<u>PEND. MEDIA</u>	<u>SUP. DEC. ADMIN.</u>	<u>SUP. CERT.</u>	<u>SUP. CAMPO</u>	<u>SUP. COMPROM.</u>
				<u>S/R</u>	<u>(%)</u>	<u>(ha)</u>	<u>(ha)</u>	<u>(ha)</u>
3137686	41-078-011-00090-002	101000	OLIVAR-SIN VARIEDAD	S	21,27	0,17	0,17	0,17
3137689	41-078-011-00009-021	101000	OLIVAR-SIN VARIEDAD	S	24,17	2,45	2,45	2,45
3137691	41-078-011-00141-006	101000	OLIVAR-SIN VARIEDAD	S	22,16	2,09	12,00	0,00
3137692	41-078-011-00092-012	101000	OLIVAR-SIN VARIEDAD	S	25,67	5,82	5,82	5,82

**RESUMEN CRITERIOS DE SELECCIÓN**

<b>10.1.12 Agricultura de montaña con orientación ecológica en olivar</b>		<b>PUNTOS: 14,00</b>	
		<b>PUNTOS</b>	
Solicitantes de la medida 11, específica para la conversión o mantenimiento en agricultura ecológica		3,00	S
Porcentaje de superficie determinada en zonas con limitaciones naturales u otras limitaciones específicas ubicadas en las zonas de montaña		4,00	100.0%
Porcentaje de superficie determinada situada en zonas RAMSAR		0,00	0.0%
Porcentaje de superficie determinada en zonas vulnerables a la contaminación por nitratos		4,00	100.0%
Mayor pendiente media		3,00	25.15%
Porcentaje de superficie determinada en Red Natura 2000		0,00	0.0%



**DETALLE CRITERIOS DE SELECCIÓN****10.1.12 Agricultura de montaña con orientación ecológica en olivar****PUNTOS:** 14,00**Solicitantes de la medida 11, específica para la conversión o mantenimiento en agricultura ecológica****PUNTOS:** 3,00 S**Porcentaje de superficie determinada en zonas con limitaciones naturales u otras limitaciones específicas ubicadas en las zonas de montaña****PUNTOS:** 4,00 100.0%

<u>REF.</u>	<u>REFERENCIA SIGPAC</u>	<u>CULTIVO DESCRIPCIÓN CULTIVO</u>	<u>S/R</u>	<u>SUP. COMPROM.</u> <u>(ha)</u>	<u>SUP. CUMPLE</u> <u>(ha)</u>
3137689	41-078-011-00009-021	101000 OLIVAR-SIN VARIEDAD	S	2,45	2,45
3137686	41-078-011-00090-002	101000 OLIVAR-SIN VARIEDAD	S	0,17	0,17
3137692	41-078-011-00092-012	101000 OLIVAR-SIN VARIEDAD	S	5,82	5,82
3137691	41-078-011-00141-006	101000 OLIVAR-SIN VARIEDAD	S	0,00	0,00

**Porcentaje de superficie determinada situada en zonas RAMSAR****PUNTOS:** 0,00 0.0%

<u>REF.</u>	<u>REFERENCIA SIGPAC</u>	<u>CULTIVO DESCRIPCIÓN CULTIVO</u>	<u>S/R</u>	<u>SUP. COMPROM.</u> <u>(ha)</u>	<u>SUP. CUMPLE</u> <u>(ha)</u>
3137689	41-078-011-00009-021	101000 OLIVAR-SIN VARIEDAD	S	2,45	0,00
3137686	41-078-011-00090-002	101000 OLIVAR-SIN VARIEDAD	S	0,17	0,00
3137692	41-078-011-00092-012	101000 OLIVAR-SIN VARIEDAD	S	5,82	0,00
3137691	41-078-011-00141-006	101000 OLIVAR-SIN VARIEDAD	S	0,00	0,00

**Porcentaje de superficie determinada en zonas vulnerables a la contaminación por nitratos****PUNTOS:** 4,00 100.0%

<u>REF.</u>	<u>REFERENCIA SIGPAC</u>	<u>CULTIVO DESCRIPCIÓN CULTIVO</u>	<u>S/R</u>	<u>SUP. COMPROM.</u> <u>(ha)</u>	<u>SUP. CUMPLE</u> <u>(ha)</u>
3137689	41-078-011-00009-021	101000 OLIVAR-SIN VARIEDAD	S	2,45	2,45
3137686	41-078-011-00090-002	101000 OLIVAR-SIN VARIEDAD	S	0,17	0,17
3137692	41-078-011-00092-012	101000 OLIVAR-SIN VARIEDAD	S	5,82	5,82
3137691	41-078-011-00141-006	101000 OLIVAR-SIN VARIEDAD	S	0,00	0,00

**Mayor pendiente media****PUNTOS:** 3,00 25.15%

<u>REF.</u>	<u>REFERENCIA SIGPAC</u>	<u>CULTIVO DESCRIPCIÓN CULTIVO</u>	<u>S/R</u>	<u>PENDIENTE MEDIA (%)</u>	<u>SUP. COMPROM.</u> <u>(ha)</u>
3137689	41-078-011-00009-021	101000 OLIVAR-SIN VARIEDAD	S	24,17	2,45
3137686	41-078-011-00090-002	101000 OLIVAR-SIN VARIEDAD	S	21,27	0,17
3137692	41-078-011-00092-012	101000 OLIVAR-SIN VARIEDAD	S	25,67	5,82
3137691	41-078-011-00141-006	101000 OLIVAR-SIN VARIEDAD	S	22,16	0,00

**Porcentaje de superficie determinada en Red Natura 2000****PUNTOS:** 0,00 0.0%

<u>REF.</u>	<u>REFERENCIA SIGPAC</u>	<u>CULTIVO DESCRIPCIÓN CULTIVO</u>	<u>S/R</u>	<u>SUP. COMPROM.</u> <u>(ha)</u>	<u>SUP. CUMPLE</u> <u>(ha)</u>
3137689	41-078-011-00009-021	101000 OLIVAR-SIN VARIEDAD	S	2,45	0,00
3137686	41-078-011-00090-002	101000 OLIVAR-SIN VARIEDAD	S	0,17	0,00
3137692	41-078-011-00092-012	101000 OLIVAR-SIN VARIEDAD	S	5,82	0,00
3137691	41-078-011-00141-006	101000 OLIVAR-SIN VARIEDAD	S	0,00	0,00





<u>APELLIDOS Y NOMBRE / RAZÓN SOCIAL</u>		<u>NIF</u>	<u>EXPEDIENTE</u>	<u>SUP. COMPROMETIDA</u>				
				<u>(ha)</u>				
GALVEZ SANCHEZ JUAN		28691181S	8022006	3.1				
<b>RESOLUCIÓN</b>								
<b>ADMITIDO</b>								
<b>IMPORTE POR ANUALIDAD</b>								
		<b>2015</b>	<b>2016</b>	<b>2017</b>	<b>2018</b>	<b>2019</b>		
<b>IMPORTE MÁXIMO SUBVENCIONABLE</b>		353,83 €	353,83 €	353,83 €	353,83 €	353,83 €		
<b>IMPORTE MEDIO DE TRANSFERENCIA (€/ha)</b>		114,14 €	114,14 €	114,14 €	114,14 €	114,14 €		
<b>RECINTOS COMPROMETIDOS</b>								
<u>REF.</u>	<u>REFERENCIA SIGPAC</u>	<u>CULTIVO</u>	<u>DESCRIPCIÓN CULTIVO</u>	<u>PEND. MEDIA</u>	<u>SUP. DEC. ADMIN.</u>	<u>SUP. CERT.</u>	<u>SUP. CAMPO</u>	<u>SUP. COMPROM.</u>
				<u>S/R</u>	<u>(%)</u>	<u>(ha)</u>	<u>(ha)</u>	<u>(ha)</u>
2362430	41-078-001-00079-002	101000	OLIVAR-SIN VARIEDAD	S	37,47	3,10	3,10	3,10

### RESUMEN CRITERIOS DE SELECCIÓN

<b>10.1.12 Agricultura de montaña con orientación ecológica en olivar</b>		<b>PUNTOS: 14,00</b>	
		<b>PUNTOS</b>	
<b>Solicitantes de la medida 11, específica para la conversión o mantenimiento en agricultura ecológica</b>		3,00	S
<b>Porcentaje de superficie determinada en zonas con limitaciones naturales u otras limitaciones específicas ubicadas en las zonas de montaña</b>		4,00	100.0%
<b>Porcentaje de superficie determinada situada en zonas RAMSAR</b>		0,00	0.0%
<b>Porcentaje de superficie determinada en zonas vulnerables a la contaminación por nitratos</b>		4,00	100.0%
<b>Mayor pendiente media</b>		3,00	37.47%
<b>Porcentaje de superficie determinada en Red Natura 2000</b>		0,00	0.0%



**DETALLE CRITERIOS DE SELECCIÓN****10.1.12 Agricultura de montaña con orientación ecológica en olivar****PUNTOS:** 14,00**Solicitantes de la medida 11, específica para la conversión o mantenimiento en agricultura ecológica****PUNTOS:** 3,00 S**Porcentaje de superficie determinada en zonas con limitaciones naturales u otras limitaciones específicas ubicadas en las zonas de montaña****PUNTOS:** 4,00 100.0%

<u>REF.</u>	<u>REFERENCIA SIGPAC</u>	<u>CULTIVO DESCRIPCIÓN CULTIVO</u>	<u>S/R</u>	<u>SUP. COMPROM. (ha)</u>	<u>SUP. CUMPLE (ha)</u>
2362430	41-078-001-00079-002	101000 OLIVAR-SIN VARIEDAD	S	3,10	3,10

**Porcentaje de superficie determinada situada en zonas RAMSAR****PUNTOS:** 0,00 0.0%

<u>REF.</u>	<u>REFERENCIA SIGPAC</u>	<u>CULTIVO DESCRIPCIÓN CULTIVO</u>	<u>S/R</u>	<u>SUP. COMPROM. (ha)</u>	<u>SUP. CUMPLE (ha)</u>
2362430	41-078-001-00079-002	101000 OLIVAR-SIN VARIEDAD	S	3,10	0,00

**Porcentaje de superficie determinada en zonas vulnerables a la contaminación por nitratos****PUNTOS:** 4,00 100.0%

<u>REF.</u>	<u>REFERENCIA SIGPAC</u>	<u>CULTIVO DESCRIPCIÓN CULTIVO</u>	<u>S/R</u>	<u>SUP. COMPROM. (ha)</u>	<u>SUP. CUMPLE (ha)</u>
2362430	41-078-001-00079-002	101000 OLIVAR-SIN VARIEDAD	S	3,10	3,10

**Mayor pendiente media****PUNTOS:** 3,00 37.47%

<u>REF.</u>	<u>REFERENCIA SIGPAC</u>	<u>CULTIVO DESCRIPCIÓN CULTIVO</u>	<u>S/R</u>	<u>PENDIENTE MEDIA (%)</u>	<u>SUP. COMPROM. (ha)</u>
2362430	41-078-001-00079-002	101000 OLIVAR-SIN VARIEDAD	S	37,47	3,10

**Porcentaje de superficie determinada en Red Natura 2000****PUNTOS:** 0,00 0.0%

<u>REF.</u>	<u>REFERENCIA SIGPAC</u>	<u>CULTIVO DESCRIPCIÓN CULTIVO</u>	<u>S/R</u>	<u>SUP. COMPROM. (ha)</u>	<u>SUP. CUMPLE (ha)</u>
2362430	41-078-001-00079-002	101000 OLIVAR-SIN VARIEDAD	S	3,10	0,00



<u>APELLIDOS Y NOMBRE / RAZÓN SOCIAL</u>		<u>NIF</u>	<u>EXPEDIENTE</u>	<u>SUP. COMPROMETIDA</u>				
				<u>(ha)</u>				
GANADERIA GALLEGO RUIZ S.L.		B91781542	8022891	8.81				
<b>RESOLUCIÓN</b>								
<b>ADMITIDO</b>								
<b>IMPORTE POR ANUALIDAD</b>								
		<b>2015</b>	<b>2016</b>	<b>2017</b>	<b>2018</b>	<b>2019</b>		
<b>IMPORTE MÁXIMO SUBVENCIONABLE</b>		1.005,57 €	1.005,57 €	1.005,57 €	1.005,57 €	1.005,57 €		
<b>IMPORTE MEDIO DE TRANSFERENCIA (€/ha)</b>		114,14 €	114,14 €	114,14 €	114,14 €	114,14 €		
<b>RECINTOS COMPROMETIDOS</b>								
<u>REF.</u>	<u>REFERENCIA SIGPAC</u>	<u>CULTIVO</u>	<u>DESCRIPCIÓN CULTIVO</u>	<u>PEND. MEDIA</u>	<u>SUP. DEC. ADMIN.</u>	<u>SUP. CERT.</u>	<u>SUP. CAMPO</u>	<u>SUP. COMPROM.</u>
				<u>S/R</u>	<u>(%)</u>	<u>(ha)</u>	<u>(ha)</u>	<u>(ha)</u>
3109345	41-032-003-00156-002	101000	OLIVAR-SIN VARIEDAD	S	25,92	8,81	8,81	8,81

### RESUMEN CRITERIOS DE SELECCIÓN

<b>10.1.12 Agricultura de montaña con orientación ecológica en olivar</b>		<b>PUNTOS: 14,00</b>	
		<b>PUNTOS</b>	
<b>Solicitantes de la medida 11, específica para la conversión o mantenimiento en agricultura ecológica</b>		3,00	S
<b>Porcentaje de superficie determinada en zonas con limitaciones naturales u otras limitaciones específicas ubicadas en las zonas de montaña</b>		4,00	100.0%
<b>Porcentaje de superficie determinada situada en zonas RAMSAR</b>		0,00	0.0%
<b>Porcentaje de superficie determinada en zonas vulnerables a la contaminación por nitratos</b>		0,00	0.0%
<b>Mayor pendiente media</b>		3,00	25.92%
<b>Porcentaje de superficie determinada en Red Natura 2000</b>		4,00	100.0%



**DETALLE CRITERIOS DE SELECCIÓN****10.1.12 Agricultura de montaña con orientación ecológica en olivar PUNTOS: 14,00**

<b>Solicitantes de la medida 11, específica para la conversión o mantenimiento en agricultura ecológica</b>						<b>PUNTOS:</b>	3,00	S
<b>Porcentaje de superficie determinada en zonas con limitaciones naturales u otras limitaciones específicas ubicadas en las zonas de montaña</b>						<b>PUNTOS:</b>	4,00	100.0%
<u>REF.</u>	<u>REFERENCIA SIGPAC</u>	<u>CULTIVO</u>	<u>DESCRIPCIÓN CULTIVO</u>	<u>S/R</u>	<u>SUP. COMPROM. (ha)</u>	<u>SUP. CUMPLE (ha)</u>		
3109345	41-032-003-00156-002	101000	OLIVAR-SIN VARIEDAD	S	8,81	8,81		
<b>Porcentaje de superficie determinada situada en zonas RAMSAR</b>						<b>PUNTOS:</b>	0,00	0.0%
<u>REF.</u>	<u>REFERENCIA SIGPAC</u>	<u>CULTIVO</u>	<u>DESCRIPCIÓN CULTIVO</u>	<u>S/R</u>	<u>SUP. COMPROM. (ha)</u>	<u>SUP. CUMPLE (ha)</u>		
3109345	41-032-003-00156-002	101000	OLIVAR-SIN VARIEDAD	S	8,81	0,00		
<b>Porcentaje de superficie determinada en zonas vulnerables a la contaminación por nitratos</b>						<b>PUNTOS:</b>	0,00	0.0%
<u>REF.</u>	<u>REFERENCIA SIGPAC</u>	<u>CULTIVO</u>	<u>DESCRIPCIÓN CULTIVO</u>	<u>S/R</u>	<u>SUP. COMPROM. (ha)</u>	<u>SUP. CUMPLE (ha)</u>		
3109345	41-032-003-00156-002	101000	OLIVAR-SIN VARIEDAD	S	8,81	0,00		
<b>Mayor pendiente media</b>						<b>PUNTOS:</b>	3,00	25.92%
<u>REF.</u>	<u>REFERENCIA SIGPAC</u>	<u>CULTIVO</u>	<u>DESCRIPCIÓN CULTIVO</u>	<u>S/R</u>	<u>PENDIENTE MEDIA (%)</u>	<u>SUP. COMPROM. (ha)</u>		
3109345	41-032-003-00156-002	101000	OLIVAR-SIN VARIEDAD	S	25,92	8,81		
<b>Porcentaje de superficie determinada en Red Natura 2000</b>						<b>PUNTOS:</b>	4,00	100.0%
<u>REF.</u>	<u>REFERENCIA SIGPAC</u>	<u>CULTIVO</u>	<u>DESCRIPCIÓN CULTIVO</u>	<u>S/R</u>	<u>SUP. COMPROM. (ha)</u>	<u>SUP. CUMPLE (ha)</u>		
3109345	41-032-003-00156-002	101000	OLIVAR-SIN VARIEDAD	S	8,81	8,81		



<u>APELLIDOS Y NOMBRE / RAZÓN SOCIAL</u>		<u>NIF</u>	<u>EXPEDIENTE</u>	<u>SUP. COMPROMETIDA</u>				
				<u>(ha)</u>				
GANDESA S.L.		B41181538	8029457	19.42				
<b>RESOLUCIÓN ADMITIDO</b>								
<b>IMPORTE POR ANUALIDAD</b>								
		<u>2015</u>	<u>2016</u>	<u>2017</u>	<u>2018</u>	<u>2019</u>		
IMPORTE MÁXIMO SUBVENCIONABLE		2.216,60 €	2.216,60 €	2.216,60 €	2.216,60 €	2.216,60 €		
IMPORTE MEDIO DE TRANSFERENCIA (€/ha)		114,14 €	114,14 €	114,14 €	114,14 €	114,14 €		
<b>RECINTOS COMPROMETIDOS</b>								
<u>REF.</u>	<u>REFERENCIA SIGPAC</u>	<u>CULTIVO</u>	<u>DESCRIPCIÓN CULTIVO</u>	<u>PEND. MEDIA</u>	<u>SUP. DEC. ADMIN.</u>	<u>SUP. CERT.</u>	<u>SUP. CAMPO</u>	<u>SUP. COMPROM.</u>
				<u>S/R</u>	<u>(%)</u>	<u>(ha)</u>	<u>(ha)</u>	<u>(ha)</u>
3131760	41-033-037-00008-003	101000	OLIVAR-SIN VARIEDAD	S	20,27	19,42	19,42	19,42

### RESUMEN CRITERIOS DE SELECCIÓN

<b>10.1.12 Agricultura de montaña con orientación ecológica en olivar</b>		<b>PUNTOS: 12,00</b>	
		<b>PUNTOS</b>	
Solicitantes de la medida 11, específica para la conversión o mantenimiento en agricultura ecológica		3,00	S
Porcentaje de superficie determinada en zonas con limitaciones naturales u otras limitaciones específicas ubicadas en las zonas de montaña		4,00	100.0%
Porcentaje de superficie determinada situada en zonas RAMSAR		0,00	0.0%
Porcentaje de superficie determinada en zonas vulnerables a la contaminación por nitratos		0,00	0.0%
Mayor pendiente media		1,00	20.27%
Porcentaje de superficie determinada en Red Natura 2000		4,00	100.0%



**DETALLE CRITERIOS DE SELECCIÓN****10.1.12 Agricultura de montaña con orientación ecológica en olivar PUNTOS: 12,00****Solicitantes de la medida 11, específica para la conversión o mantenimiento en agricultura ecológica PUNTOS: 3,00 S****Porcentaje de superficie determinada en zonas con limitaciones naturales u otras limitaciones específicas ubicadas en las zonas de montaña PUNTOS: 4,00 100.0%**

<u>REF.</u>	<u>REFERENCIA SIGPAC</u>	<u>CULTIVO</u>	<u>DESCRIPCIÓN CULTIVO</u>	<u>S/R</u>	<u>SUP. COMPROM. (ha)</u>	<u>SUP. CUMPLE (ha)</u>
3131760	41-033-037-00008-003	101000	OLIVAR-SIN VARIEDAD	S	19,42	19,42

**Porcentaje de superficie determinada situada en zonas RAMSAR PUNTOS: 0,00 0.0%**

<u>REF.</u>	<u>REFERENCIA SIGPAC</u>	<u>CULTIVO</u>	<u>DESCRIPCIÓN CULTIVO</u>	<u>S/R</u>	<u>SUP. COMPROM. (ha)</u>	<u>SUP. CUMPLE (ha)</u>
3131760	41-033-037-00008-003	101000	OLIVAR-SIN VARIEDAD	S	19,42	0,00

**Porcentaje de superficie determinada en zonas vulnerables a la contaminación por nitratos PUNTOS: 0,00 0.0%**

<u>REF.</u>	<u>REFERENCIA SIGPAC</u>	<u>CULTIVO</u>	<u>DESCRIPCIÓN CULTIVO</u>	<u>S/R</u>	<u>SUP. COMPROM. (ha)</u>	<u>SUP. CUMPLE (ha)</u>
3131760	41-033-037-00008-003	101000	OLIVAR-SIN VARIEDAD	S	19,42	0,00

**Mayor pendiente media PUNTOS: 1,00 20.27%**

<u>REF.</u>	<u>REFERENCIA SIGPAC</u>	<u>CULTIVO</u>	<u>DESCRIPCIÓN CULTIVO</u>	<u>S/R</u>	<u>PENDIENTE MEDIA (%)</u>	<u>SUP. COMPROM. (ha)</u>
3131760	41-033-037-00008-003	101000	OLIVAR-SIN VARIEDAD	S	20,27	19,42

**Porcentaje de superficie determinada en Red Natura 2000 PUNTOS: 4,00 100.0%**

<u>REF.</u>	<u>REFERENCIA SIGPAC</u>	<u>CULTIVO</u>	<u>DESCRIPCIÓN CULTIVO</u>	<u>S/R</u>	<u>SUP. COMPROM. (ha)</u>	<u>SUP. CUMPLE (ha)</u>
3131760	41-033-037-00008-003	101000	OLIVAR-SIN VARIEDAD	S	19,42	19,42



<u>APELLIDOS Y NOMBRE / RAZÓN SOCIAL</u>		<u>NIF</u>	<u>EXPEDIENTE</u>	<u>SUP. COMPROMETIDA</u>				
				<u>(ha)</u>				
GARCIA AGUADO ANTONIO		27174086T	8021429	9.17				
<b>RESOLUCIÓN</b>								
<b>ADMITIDO</b>								
<b>IMPORTE POR ANUALIDAD</b>								
		<b>2015</b>	<b>2016</b>	<b>2017</b>	<b>2018</b>	<b>2019</b>		
<b>IMPORTE MÁXIMO SUBVENCIONABLE</b>		1.046,66 €	1.046,66 €	1.046,66 €	1.046,66 €	1.046,66 €		
<b>IMPORTE MEDIO DE TRANSFERENCIA (€/ha)</b>		114,14 €	114,14 €	114,14 €	114,14 €	114,14 €		
<b>RECINTOS COMPROMETIDOS</b>								
<u>REF.</u>	<u>REFERENCIA SIGPAC</u>	<u>CULTIVO</u>	<u>DESCRIPCIÓN CULTIVO</u>	<u>PEND. MEDIA</u>	<u>SUP. DEC. ADMIN.</u>	<u>SUP. CERT.</u>	<u>SUP. CAMPO</u>	<u>SUP. COMPROM.</u>
				<u>S/R</u>	<u>(%)</u>	<u>(ha)</u>	<u>(ha)</u>	<u>(ha)</u>
2362187	41-074-001-00042-001	101000	OLIVAR-SIN VARIEDAD	S	36,94	6,26	6,26	6,26
2362188	41-074-001-00042-017	101000	OLIVAR-SIN VARIEDAD	S	34,30	2,23	2,23	2,23
2362189	41-074-001-00042-006	101000	OLIVAR-SIN VARIEDAD	S	49,56	0,68	0,68	0,68

### RESUMEN CRITERIOS DE SELECCIÓN

<b>10.1.12 Agricultura de montaña con orientación ecológica en olivar</b>		<b>PUNTOS: 10,00</b>	
		<b>PUNTOS</b>	
<b>Solicitantes de la medida 11, específica para la conversión o mantenimiento en agricultura ecológica</b>		3,00	S
<b>Porcentaje de superficie determinada en zonas con limitaciones naturales u otras limitaciones específicas ubicadas en las zonas de montaña</b>		0,00	0.0%
<b>Porcentaje de superficie determinada situada en zonas RAMSAR</b>		0,00	0.0%
<b>Porcentaje de superficie determinada en zonas vulnerables a la contaminación por nitratos</b>		4,00	100.0%
<b>Mayor pendiente media</b>		3,00	37.23%
<b>Porcentaje de superficie determinada en Red Natura 2000</b>		0,00	0.0%



**DETALLE CRITERIOS DE SELECCIÓN****10.1.12 Agricultura de montaña con orientación ecológica en olivar****PUNTOS:** 10,00**Solicitantes de la medida 11, específica para la conversión o mantenimiento en agricultura ecológica****PUNTOS:** 3,00 S**Porcentaje de superficie determinada en zonas con limitaciones naturales u otras limitaciones específicas ubicadas en las zonas de montaña****PUNTOS:** 0,00 0.0%

<u>REF.</u>	<u>REFERENCIA SIGPAC</u>	<u>CULTIVO DESCRIPCIÓN CULTIVO</u>	<u>S/R</u>	<u>SUP. COMPROM.</u> <u>(ha)</u>	<u>SUP. CUMPLE</u> <u>(ha)</u>
2362187	41-074-001-00042-001	101000 OLIVAR-SIN VARIEDAD	S	6,26	0,00
2362189	41-074-001-00042-006	101000 OLIVAR-SIN VARIEDAD	S	0,68	0,00
2362188	41-074-001-00042-017	101000 OLIVAR-SIN VARIEDAD	S	2,23	0,00

**Porcentaje de superficie determinada situada en zonas RAMSAR****PUNTOS:** 0,00 0.0%

<u>REF.</u>	<u>REFERENCIA SIGPAC</u>	<u>CULTIVO DESCRIPCIÓN CULTIVO</u>	<u>S/R</u>	<u>SUP. COMPROM.</u> <u>(ha)</u>	<u>SUP. CUMPLE</u> <u>(ha)</u>
2362187	41-074-001-00042-001	101000 OLIVAR-SIN VARIEDAD	S	6,26	0,00
2362189	41-074-001-00042-006	101000 OLIVAR-SIN VARIEDAD	S	0,68	0,00
2362188	41-074-001-00042-017	101000 OLIVAR-SIN VARIEDAD	S	2,23	0,00

**Porcentaje de superficie determinada en zonas vulnerables a la contaminación por nitratos****PUNTOS:** 4,00 100.0%

<u>REF.</u>	<u>REFERENCIA SIGPAC</u>	<u>CULTIVO DESCRIPCIÓN CULTIVO</u>	<u>S/R</u>	<u>SUP. COMPROM.</u> <u>(ha)</u>	<u>SUP. CUMPLE</u> <u>(ha)</u>
2362187	41-074-001-00042-001	101000 OLIVAR-SIN VARIEDAD	S	6,26	6,26
2362189	41-074-001-00042-006	101000 OLIVAR-SIN VARIEDAD	S	0,68	0,68
2362188	41-074-001-00042-017	101000 OLIVAR-SIN VARIEDAD	S	2,23	2,23

**Mayor pendiente media****PUNTOS:** 3,00 37.23%

<u>REF.</u>	<u>REFERENCIA SIGPAC</u>	<u>CULTIVO DESCRIPCIÓN CULTIVO</u>	<u>S/R</u>	<u>PENDIENTE MEDIA (%)</u>	<u>SUP. COMPROM.</u> <u>(ha)</u>
2362187	41-074-001-00042-001	101000 OLIVAR-SIN VARIEDAD	S	36,94	6,26
2362189	41-074-001-00042-006	101000 OLIVAR-SIN VARIEDAD	S	49,56	0,68
2362188	41-074-001-00042-017	101000 OLIVAR-SIN VARIEDAD	S	34,30	2,23

**Porcentaje de superficie determinada en Red Natura 2000****PUNTOS:** 0,00 0.0%

<u>REF.</u>	<u>REFERENCIA SIGPAC</u>	<u>CULTIVO DESCRIPCIÓN CULTIVO</u>	<u>S/R</u>	<u>SUP. COMPROM.</u> <u>(ha)</u>	<u>SUP. CUMPLE</u> <u>(ha)</u>
2362187	41-074-001-00042-001	101000 OLIVAR-SIN VARIEDAD	S	6,26	0,00
2362189	41-074-001-00042-006	101000 OLIVAR-SIN VARIEDAD	S	0,68	0,00
2362188	41-074-001-00042-017	101000 OLIVAR-SIN VARIEDAD	S	2,23	0,00





<u>APELLIDOS Y NOMBRE / RAZÓN SOCIAL</u>		<u>NIF</u>	<u>EXPEDIENTE</u>	<u>SUP. COMPROMETIDA</u>				
				<u>(ha)</u>				
GARCIA ARCICOLLAR CONEJO VIDAL		03786632G	8029975	3.18				
<b>RESOLUCIÓN</b>								
ADMITIDO								
<b>IMPORTE POR ANUALIDAD</b>								
		<b>2015</b>	<b>2016</b>	<b>2017</b>	<b>2018</b>	<b>2019</b>		
IMPORTE MÁXIMO SUBVENCIONABLE		362,97 €	362,97 €	362,97 €	362,97 €	362,97 €		
IMPORTE MEDIO DE TRANSFERENCIA (€/ha)		114,14 €	114,14 €	114,14 €	114,14 €	114,14 €		
<b>RECINTOS COMPROMETIDOS</b>								
<u>REF.</u>	<u>REFERENCIA SIGPAC</u>	<u>CULTIVO</u>	<u>DESCRIPCIÓN CULTIVO</u>	<u>PEND. MEDIA</u>	<u>SUP. DEC. ADMIN.</u>	<u>SUP. CERT.</u>	<u>SUP. CAMPO</u>	<u>SUP. COMPROM.</u>
				<u>S/R</u>	<u>(%)</u>	<u>(ha)</u>	<u>(ha)</u>	<u>(ha)</u>
2343974	41-033-034-00066-001	101000	OLIVAR-SIN VARIEDAD	S	34,15	0,07	0,07	0,07
2343975	41-033-034-00066-002	101000	OLIVAR-SIN VARIEDAD	S	23,85	3,11	3,11	3,11

### RESUMEN CRITERIOS DE SELECCIÓN

<b>10.1.12 Agricultura de montaña con orientación ecológica en olivar</b>		<b>PUNTOS: 12,00</b>	
		<b>PUNTOS</b>	
Solicitantes de la medida 11, específica para la conversión o mantenimiento en agricultura ecológica		3,00	S
Porcentaje de superficie determinada en zonas con limitaciones naturales u otras limitaciones específicas ubicadas en las zonas de montaña		4,00	100.0%
Porcentaje de superficie determinada situada en zonas RAMSAR		0,00	0.0%
Porcentaje de superficie determinada en zonas vulnerables a la contaminación por nitratos		0,00	0.0%
Mayor pendiente media		1,00	24.08%
Porcentaje de superficie determinada en Red Natura 2000		4,00	100.0%



**DETALLE CRITERIOS DE SELECCIÓN****10.1.12 Agricultura de montaña con orientación ecológica en olivar****PUNTOS:** 12,00**Solicitantes de la medida 11, específica para la conversión o mantenimiento en agricultura ecológica****PUNTOS:** 3,00 S**Porcentaje de superficie determinada en zonas con limitaciones naturales u otras limitaciones específicas ubicadas en las zonas de montaña****PUNTOS:** 4,00 100.0%

<u>REF.</u>	<u>REFERENCIA SIGPAC</u>	<u>CULTIVO</u>	<u>DESCRIPCIÓN CULTIVO</u>	<u>S/R</u>	<u>SUP. COMPROM.</u> <u>(ha)</u>	<u>SUP. CUMPLE</u> <u>(ha)</u>
2343974	41-033-034-00066-001	101000	OLIVAR-SIN VARIEDAD	S	0,07	0,07
2343975	41-033-034-00066-002	101000	OLIVAR-SIN VARIEDAD	S	3,11	3,11

**Porcentaje de superficie determinada situada en zonas RAMSAR****PUNTOS:** 0,00 0.0%

<u>REF.</u>	<u>REFERENCIA SIGPAC</u>	<u>CULTIVO</u>	<u>DESCRIPCIÓN CULTIVO</u>	<u>S/R</u>	<u>SUP. COMPROM.</u> <u>(ha)</u>	<u>SUP. CUMPLE</u> <u>(ha)</u>
2343974	41-033-034-00066-001	101000	OLIVAR-SIN VARIEDAD	S	0,07	0,00
2343975	41-033-034-00066-002	101000	OLIVAR-SIN VARIEDAD	S	3,11	0,00

**Porcentaje de superficie determinada en zonas vulnerables a la contaminación por nitratos****PUNTOS:** 0,00 0.0%

<u>REF.</u>	<u>REFERENCIA SIGPAC</u>	<u>CULTIVO</u>	<u>DESCRIPCIÓN CULTIVO</u>	<u>S/R</u>	<u>SUP. COMPROM.</u> <u>(ha)</u>	<u>SUP. CUMPLE</u> <u>(ha)</u>
2343974	41-033-034-00066-001	101000	OLIVAR-SIN VARIEDAD	S	0,07	0,00
2343975	41-033-034-00066-002	101000	OLIVAR-SIN VARIEDAD	S	3,11	0,00

**Mayor pendiente media****PUNTOS:** 1,00 24.08%

<u>REF.</u>	<u>REFERENCIA SIGPAC</u>	<u>CULTIVO</u>	<u>DESCRIPCIÓN CULTIVO</u>	<u>S/R</u>	<u>PENDIENTE MEDIA (%)</u>	<u>SUP. COMPROM.</u> <u>(ha)</u>
2343974	41-033-034-00066-001	101000	OLIVAR-SIN VARIEDAD	S	34,15	0,07
2343975	41-033-034-00066-002	101000	OLIVAR-SIN VARIEDAD	S	23,85	3,11

**Porcentaje de superficie determinada en Red Natura 2000****PUNTOS:** 4,00 100.0%

<u>REF.</u>	<u>REFERENCIA SIGPAC</u>	<u>CULTIVO</u>	<u>DESCRIPCIÓN CULTIVO</u>	<u>S/R</u>	<u>SUP. COMPROM.</u> <u>(ha)</u>	<u>SUP. CUMPLE</u> <u>(ha)</u>
2343974	41-033-034-00066-001	101000	OLIVAR-SIN VARIEDAD	S	0,07	0,07
2343975	41-033-034-00066-002	101000	OLIVAR-SIN VARIEDAD	S	3,11	3,11



<u>APELLIDOS Y NOMBRE / RAZÓN SOCIAL</u>		<u>NIF</u>	<u>EXPEDIENTE</u>	<u>SUP. COMPROMETIDA</u>				
				<u>(ha)</u>				
GARCIA BOTELLO FAUSTINA		08426260A	8029569	5.38				
<b>RESOLUCIÓN ADMITIDO</b>								
<b>IMPORTE POR ANUALIDAD</b>								
		<b>2015</b>	<b>2016</b>	<b>2017</b>	<b>2018</b>	<b>2019</b>		
IMPORTE MÁXIMO SUBVENCIONABLE		614,07 €	614,07 €	614,07 €	614,07 €	614,07 €		
IMPORTE MEDIO DE TRANSFERENCIA (€/ha)		114,14 €	114,14 €	114,14 €	114,14 €	114,14 €		
<b>RECINTOS COMPROMETIDOS</b>								
<u>REF.</u>	<u>REFERENCIA SIGPAC</u>	<u>CULTIVO</u>	<u>DESCRIPCIÓN CULTIVO</u>	<u>PEND. MEDIA</u>	<u>SUP. DEC. ADMIN.</u>	<u>SUP. CERT.</u>	<u>SUP. CAMPO</u>	<u>SUP. COMPROM.</u>
				<u>S/R</u>	<u>(%)</u>	<u>(ha)</u>	<u>(ha)</u>	<u>(ha)</u>
3131983	41-066-004-00006-001	101000	OLIVAR-SIN VARIEDAD	S	36,16	4,36	4,36	4,36
3131986	41-066-001-00015-006	101000	OLIVAR-SIN VARIEDAD	S	25,61	0,17	0,17	0,17
3131987	41-066-001-00015-005	101000	OLIVAR-SIN VARIEDAD	S	36,51	0,85	0,87	0,85

**RESUMEN CRITERIOS DE SELECCIÓN**

<b>10.1.12 Agricultura de montaña con orientación ecológica en olivar</b>		<b>PUNTOS: 14,00</b>	
		<b>PUNTOS</b>	
Solicitantes de la medida 11, específica para la conversión o mantenimiento en agricultura ecológica		3,00	S
Porcentaje de superficie determinada en zonas con limitaciones naturales u otras limitaciones específicas ubicadas en las zonas de montaña		4,00	100.0%
Porcentaje de superficie determinada situada en zonas RAMSAR		0,00	0.0%
Porcentaje de superficie determinada en zonas vulnerables a la contaminación por nitratos		0,00	0.0%
Mayor pendiente media		3,00	35.88%
Porcentaje de superficie determinada en Red Natura 2000		4,00	100.0%



**DETALLE CRITERIOS DE SELECCIÓN****10.1.12 Agricultura de montaña con orientación ecológica en olivar****PUNTOS:** 14,00**Solicitantes de la medida 11, específica para la conversión o mantenimiento en agricultura ecológica****PUNTOS:** 3,00 S**Porcentaje de superficie determinada en zonas con limitaciones naturales u otras limitaciones específicas ubicadas en las zonas de montaña****PUNTOS:** 4,00 100.0%

<u>REF.</u>	<u>REFERENCIA SIGPAC</u>	<u>CULTIVO DESCRIPCIÓN CULTIVO</u>	<u>S/R</u>	<u>SUP. COMPROM. (ha)</u>	<u>SUP. CUMPLE (ha)</u>
3131987	41-066-001-00015-005	101000 OLIVAR-SIN VARIEDAD	S	0,85	0,85
3131986	41-066-001-00015-006	101000 OLIVAR-SIN VARIEDAD	S	0,17	0,17
3131983	41-066-004-00006-001	101000 OLIVAR-SIN VARIEDAD	S	4,36	4,36

**Porcentaje de superficie determinada situada en zonas RAMSAR****PUNTOS:** 0,00 0.0%

<u>REF.</u>	<u>REFERENCIA SIGPAC</u>	<u>CULTIVO DESCRIPCIÓN CULTIVO</u>	<u>S/R</u>	<u>SUP. COMPROM. (ha)</u>	<u>SUP. CUMPLE (ha)</u>
3131987	41-066-001-00015-005	101000 OLIVAR-SIN VARIEDAD	S	0,85	0,00
3131986	41-066-001-00015-006	101000 OLIVAR-SIN VARIEDAD	S	0,17	0,00
3131983	41-066-004-00006-001	101000 OLIVAR-SIN VARIEDAD	S	4,36	0,00

**Porcentaje de superficie determinada en zonas vulnerables a la contaminación por nitratos****PUNTOS:** 0,00 0.0%

<u>REF.</u>	<u>REFERENCIA SIGPAC</u>	<u>CULTIVO DESCRIPCIÓN CULTIVO</u>	<u>S/R</u>	<u>SUP. COMPROM. (ha)</u>	<u>SUP. CUMPLE (ha)</u>
3131987	41-066-001-00015-005	101000 OLIVAR-SIN VARIEDAD	S	0,85	0,00
3131986	41-066-001-00015-006	101000 OLIVAR-SIN VARIEDAD	S	0,17	0,00
3131983	41-066-004-00006-001	101000 OLIVAR-SIN VARIEDAD	S	4,36	0,00

**Mayor pendiente media****PUNTOS:** 3,00 35.88%

<u>REF.</u>	<u>REFERENCIA SIGPAC</u>	<u>CULTIVO DESCRIPCIÓN CULTIVO</u>	<u>S/R</u>	<u>PENDIENTE MEDIA (%)</u>	<u>SUP. COMPROM. (ha)</u>
3131987	41-066-001-00015-005	101000 OLIVAR-SIN VARIEDAD	S	36,51	0,85
3131986	41-066-001-00015-006	101000 OLIVAR-SIN VARIEDAD	S	25,61	0,17
3131983	41-066-004-00006-001	101000 OLIVAR-SIN VARIEDAD	S	36,16	4,36

**Porcentaje de superficie determinada en Red Natura 2000****PUNTOS:** 4,00 100.0%

<u>REF.</u>	<u>REFERENCIA SIGPAC</u>	<u>CULTIVO DESCRIPCIÓN CULTIVO</u>	<u>S/R</u>	<u>SUP. COMPROM. (ha)</u>	<u>SUP. CUMPLE (ha)</u>
3131987	41-066-001-00015-005	101000 OLIVAR-SIN VARIEDAD	S	0,85	0,85
3131986	41-066-001-00015-006	101000 OLIVAR-SIN VARIEDAD	S	0,17	0,17
3131983	41-066-004-00006-001	101000 OLIVAR-SIN VARIEDAD	S	4,36	4,36



<u>APELLIDOS Y NOMBRE / RAZÓN SOCIAL</u>		<u>NIF</u>	<u>EXPEDIENTE</u>	<u>SUP. COMPROMETIDA</u>				
				<u>(ha)</u>				
GARCIA CAMACHO FRANCISCO		75421288X	8025921	5.4				
<b>RESOLUCIÓN</b>								
<b>ADMITIDO</b>								
<b>IMPORTE POR ANUALIDAD</b>								
		<b>2015</b>	<b>2016</b>	<b>2017</b>	<b>2018</b>	<b>2019</b>		
<b>IMPORTE MÁXIMO SUBVENCIONABLE</b>		616,36 €	616,36 €	616,36 €	616,36 €	616,36 €		
<b>IMPORTE MEDIO DE TRANSFERENCIA (€/ha)</b>		114,14 €	114,14 €	114,14 €	114,14 €	114,14 €		
<b>RECINTOS COMPROMETIDOS</b>								
<u>REF.</u>	<u>REFERENCIA SIGPAC</u>	<u>CULTIVO</u>	<u>DESCRIPCIÓN CULTIVO</u>	<u>PEND. MEDIA</u>	<u>SUP. DEC. ADMIN.</u>	<u>SUP. CERT.</u>	<u>SUP. CAMPO</u>	<u>SUP. COMPROM.</u>
				<u>S/R</u>	<u>(%)</u>	<u>(ha)</u>	<u>(ha)</u>	<u>(ha)</u>
3116328	41-033-034-00017-003	101000	OLIVAR-SIN VARIEDAD	S	27,66	5,40	5,40	5,40

### RESUMEN CRITERIOS DE SELECCIÓN

<b>10.1.12 Agricultura de montaña con orientación ecológica en olivar</b>		<b>PUNTOS: 14,00</b>	
		<b>PUNTOS</b>	
<b>Solicitantes de la medida 11, específica para la conversión o mantenimiento en agricultura ecológica</b>		3,00	S
<b>Porcentaje de superficie determinada en zonas con limitaciones naturales u otras limitaciones específicas ubicadas en las zonas de montaña</b>		4,00	100.0%
<b>Porcentaje de superficie determinada situada en zonas RAMSAR</b>		0,00	0.0%
<b>Porcentaje de superficie determinada en zonas vulnerables a la contaminación por nitratos</b>		0,00	0.0%
<b>Mayor pendiente media</b>		3,00	27.66%
<b>Porcentaje de superficie determinada en Red Natura 2000</b>		4,00	100.0%



**DETALLE CRITERIOS DE SELECCIÓN****10.1.12 Agricultura de montaña con orientación ecológica en olivar PUNTOS: 14,00****Solicitantes de la medida 11, específica para la conversión o mantenimiento en agricultura ecológica PUNTOS: 3,00 S****Porcentaje de superficie determinada en zonas con limitaciones naturales u otras limitaciones específicas ubicadas en las zonas de montaña PUNTOS: 4,00 100.0%**

<u>REF.</u>	<u>REFERENCIA SIGPAC</u>	<u>CULTIVO DESCRIPCIÓN CULTIVO</u>	<u>S/R</u>	<u>SUP. COMPROM. (ha)</u>	<u>SUP. CUMPLE (ha)</u>
3116328	41-033-034-00017-003	101000 OLIVAR-SIN VARIEDAD	S	5,40	5,40

**Porcentaje de superficie determinada situada en zonas RAMSAR PUNTOS: 0,00 0.0%**

<u>REF.</u>	<u>REFERENCIA SIGPAC</u>	<u>CULTIVO DESCRIPCIÓN CULTIVO</u>	<u>S/R</u>	<u>SUP. COMPROM. (ha)</u>	<u>SUP. CUMPLE (ha)</u>
3116328	41-033-034-00017-003	101000 OLIVAR-SIN VARIEDAD	S	5,40	0,00

**Porcentaje de superficie determinada en zonas vulnerables a la contaminación por nitratos PUNTOS: 0,00 0.0%**

<u>REF.</u>	<u>REFERENCIA SIGPAC</u>	<u>CULTIVO DESCRIPCIÓN CULTIVO</u>	<u>S/R</u>	<u>SUP. COMPROM. (ha)</u>	<u>SUP. CUMPLE (ha)</u>
3116328	41-033-034-00017-003	101000 OLIVAR-SIN VARIEDAD	S	5,40	0,00

**Mayor pendiente media PUNTOS: 3,00 27.66%**

<u>REF.</u>	<u>REFERENCIA SIGPAC</u>	<u>CULTIVO DESCRIPCIÓN CULTIVO</u>	<u>S/R</u>	<u>PENDIENTE MEDIA (%)</u>	<u>SUP. COMPROM. (ha)</u>
3116328	41-033-034-00017-003	101000 OLIVAR-SIN VARIEDAD	S	27,66	5,40

**Porcentaje de superficie determinada en Red Natura 2000 PUNTOS: 4,00 100.0%**

<u>REF.</u>	<u>REFERENCIA SIGPAC</u>	<u>CULTIVO DESCRIPCIÓN CULTIVO</u>	<u>S/R</u>	<u>SUP. COMPROM. (ha)</u>	<u>SUP. CUMPLE (ha)</u>
3116328	41-033-034-00017-003	101000 OLIVAR-SIN VARIEDAD	S	5,40	5,40



<u>APELLIDOS Y NOMBRE / RAZÓN SOCIAL</u>	<u>NIF</u>	<u>EXPEDIENTE</u>	<u>SUP. COMPROMETIDA</u>		
			<u>(ha)</u>		
GARCIA DELGADO ALFONSO MANUEL	79202164P	8028817	0		
<b>RESOLUCIÓN</b>					
<b>INADMITIDO</b>					
<b>IMPORTES POR ANUALIDAD</b>					
	<u>2015</u>	<u>2016</u>	<u>2017</u>	<u>2018</u>	<u>2019</u>
<b>IMPORTE MÁXIMO SUBVENCIONABLE</b>	0,00 €	0,00 €	0,00 €	0,00 €	0,00 €
<b>IMPORTE MEDIO DE TRANSFERENCIA (€/ha)</b>	0,00 €	0,00 €	0,00 €	0,00 €	0,00 €

**INCIDENCIAS****INCIDENCIA DESCRIPCIÓN**

64	La cuenta bancaria declarada no existe para el CIF/NIF del solicitante en la relación de cuentas bancarias válidas según el O.P.
80402	El solicitante no está inscrito en SIPEA como operador ecológico
80403	Explotación no inscrita en SIPEA (anexo 1, Orden 26 mayo 2015) Ref:2360001 Recinto:41-066-010-00066-001 Cultivo:101000 OLIVAR-SIN VARIEDAD Secano
80406	Superficie admisible para la ayuda menor que la mínima requerida (anexo 1, Orden 26 de mayo de 2015) Sup. Resuelta:0

**RESUMEN CRITERIOS DE SELECCIÓN**

<b>10.1.12 Agricultura de montaña con orientación ecológica en olivar</b>	<b>PUNTOS: 3,00</b>	
	<u>PUNTOS</u>	
<b>Solicitantes de la medida 11, específica para la conversión o mantenimiento en agricultura ecológica</b>	3,00	S
<b>Porcentaje de superficie determinada en zonas con limitaciones naturales u otras limitaciones específicas ubicadas en las zonas de montaña</b>	0,00	0.0%
<b>Porcentaje de superficie determinada situada en zonas RAMSAR</b>	0,00	0.0%
<b>Porcentaje de superficie determinada en zonas vulnerables a la contaminación por nitratos</b>	0,00	0.0%
<b>Mayor pendiente media</b>	0,00	0.0%
<b>Porcentaje de superficie determinada en Red Natura 2000</b>	0,00	0.0%

**DETALLE CRITERIOS DE SELECCIÓN**

<b>10.1.12 Agricultura de montaña con orientación ecológica en olivar</b>	<b>PUNTOS: 3,00</b>	
	<u>PUNTOS:</u>	
<b>Solicitantes de la medida 11, específica para la conversión o mantenimiento en agricultura ecológica</b>	3,00	S
<b>Porcentaje de superficie determinada en zonas con limitaciones naturales u otras limitaciones específicas ubicadas en las zonas de montaña</b>	0,00	0.0%
<b>Porcentaje de superficie determinada situada en zonas RAMSAR</b>	0,00	0.0%
<b>Porcentaje de superficie determinada en zonas vulnerables a la contaminación por nitratos</b>	0,00	0.0%
<b>Mayor pendiente media</b>	0,00	0.0%
<b>Porcentaje de superficie determinada en Red Natura 2000</b>	0,00	0.0%



<u>APELLIDOS Y NOMBRE / RAZÓN SOCIAL</u>		<u>NIF</u>	<u>EXPEDIENTE</u>	<u>SUP. COMPROMETIDA</u>				
				<u>(ha)</u>				
GARCIA GALLARDO JUAN MANUEL		75414477F	8025912	2.62				
<b>RESOLUCIÓN</b>								
<b>ADMITIDO</b>								
<b>IMPORTE POR ANUALIDAD</b>								
		<b>2015</b>	<b>2016</b>	<b>2017</b>	<b>2018</b>	<b>2019</b>		
<b>IMPORTE MÁXIMO SUBVENCIONABLE</b>		299,05 €	299,05 €	299,05 €	299,05 €	299,05 €		
<b>IMPORTE MEDIO DE TRANSFERENCIA (€/ha)</b>		114,14 €	114,14 €	114,14 €	114,14 €	114,14 €		
<b>RECINTOS COMPROMETIDOS</b>								
<u>REF.</u>	<u>REFERENCIA SIGPAC</u>	<u>CULTIVO</u>	<u>DESCRIPCIÓN CULTIVO</u>	<u>PEND. MEDIA</u>	<u>SUP. DEC. ADMIN.</u>	<u>SUP. CERT.</u>	<u>SUP. CAMPO</u>	<u>SUP. COMPROM.</u>
				<u>S/R</u>	<u>(%)</u>	<u>(ha)</u>	<u>(ha)</u>	<u>(ha)</u>
3116324	41-033-035-00089-009	101000	OLIVAR-SIN VARIEDAD	S	26,89	0,06	0,06	0,06
3116325	41-033-035-00084-005	101000	OLIVAR-SIN VARIEDAD	S	32,34	0,17	0,17	0,17
3116326	41-033-035-00088-004	101000	OLIVAR-SIN VARIEDAD	S	32,81	2,39	2,39	2,39

### RESUMEN CRITERIOS DE SELECCIÓN

<b>10.1.12 Agricultura de montaña con orientación ecológica en olivar</b>		<b>PUNTOS: 14,00</b>	
		<b>PUNTOS</b>	
<b>Solicitantes de la medida 11, específica para la conversión o mantenimiento en agricultura ecológica</b>		3,00	S
<b>Porcentaje de superficie determinada en zonas con limitaciones naturales u otras limitaciones específicas ubicadas en las zonas de montaña</b>		4,00	100.0%
<b>Porcentaje de superficie determinada situada en zonas RAMSAR</b>		0,00	0.0%
<b>Porcentaje de superficie determinada en zonas vulnerables a la contaminación por nitratos</b>		0,00	0.0%
<b>Mayor pendiente media</b>		3,00	32.65%
<b>Porcentaje de superficie determinada en Red Natura 2000</b>		4,00	100.0%





**DETALLE CRITERIOS DE SELECCIÓN****10.1.12 Agricultura de montaña con orientación ecológica en olivar****PUNTOS: 14,00****Solicitantes de la medida 11, específica para la conversión o mantenimiento en agricultura ecológica****PUNTOS: 3,00 S****Porcentaje de superficie determinada en zonas con limitaciones naturales u otras limitaciones específicas ubicadas en las zonas de montaña****PUNTOS: 4,00 100.0%**

<u>REF.</u>	<u>REFERENCIA SIGPAC</u>	<u>CULTIVO DESCRIPCIÓN CULTIVO</u>	<u>S/R</u>	<u>SUP. COMPROM.</u> <u>(ha)</u>	<u>SUP. CUMPLE</u> <u>(ha)</u>
3116325	41-033-035-00084-005	101000 OLIVAR-SIN VARIEDAD	S	0,17	0,17
3116326	41-033-035-00088-004	101000 OLIVAR-SIN VARIEDAD	S	2,39	2,39
3116324	41-033-035-00089-009	101000 OLIVAR-SIN VARIEDAD	S	0,06	0,06

**Porcentaje de superficie determinada situada en zonas RAMSAR****PUNTOS: 0,00 0.0%**

<u>REF.</u>	<u>REFERENCIA SIGPAC</u>	<u>CULTIVO DESCRIPCIÓN CULTIVO</u>	<u>S/R</u>	<u>SUP. COMPROM.</u> <u>(ha)</u>	<u>SUP. CUMPLE</u> <u>(ha)</u>
3116325	41-033-035-00084-005	101000 OLIVAR-SIN VARIEDAD	S	0,17	0,00
3116326	41-033-035-00088-004	101000 OLIVAR-SIN VARIEDAD	S	2,39	0,00
3116324	41-033-035-00089-009	101000 OLIVAR-SIN VARIEDAD	S	0,06	0,00

**Porcentaje de superficie determinada en zonas vulnerables a la contaminación por nitratos****PUNTOS: 0,00 0.0%**

<u>REF.</u>	<u>REFERENCIA SIGPAC</u>	<u>CULTIVO DESCRIPCIÓN CULTIVO</u>	<u>S/R</u>	<u>SUP. COMPROM.</u> <u>(ha)</u>	<u>SUP. CUMPLE</u> <u>(ha)</u>
3116325	41-033-035-00084-005	101000 OLIVAR-SIN VARIEDAD	S	0,17	0,00
3116326	41-033-035-00088-004	101000 OLIVAR-SIN VARIEDAD	S	2,39	0,00
3116324	41-033-035-00089-009	101000 OLIVAR-SIN VARIEDAD	S	0,06	0,00

**Mayor pendiente media****PUNTOS: 3,00 32.65%**

<u>REF.</u>	<u>REFERENCIA SIGPAC</u>	<u>CULTIVO DESCRIPCIÓN CULTIVO</u>	<u>S/R</u>	<u>PENDIENTE MEDIA (%)</u>	<u>SUP. COMPROM.</u> <u>(ha)</u>
3116325	41-033-035-00084-005	101000 OLIVAR-SIN VARIEDAD	S	32,34	0,17
3116326	41-033-035-00088-004	101000 OLIVAR-SIN VARIEDAD	S	32,81	2,39
3116324	41-033-035-00089-009	101000 OLIVAR-SIN VARIEDAD	S	26,89	0,06

**Porcentaje de superficie determinada en Red Natura 2000****PUNTOS: 4,00 100.0%**

<u>REF.</u>	<u>REFERENCIA SIGPAC</u>	<u>CULTIVO DESCRIPCIÓN CULTIVO</u>	<u>S/R</u>	<u>SUP. COMPROM.</u> <u>(ha)</u>	<u>SUP. CUMPLE</u> <u>(ha)</u>
3116325	41-033-035-00084-005	101000 OLIVAR-SIN VARIEDAD	S	0,17	0,17
3116326	41-033-035-00088-004	101000 OLIVAR-SIN VARIEDAD	S	2,39	2,39
3116324	41-033-035-00089-009	101000 OLIVAR-SIN VARIEDAD	S	0,06	0,06



<u>APELLIDOS Y NOMBRE / RAZÓN SOCIAL</u>		<u>NIF</u>	<u>EXPEDIENTE</u>	<u>SUP. COMPROMETIDA</u>				
				<u>(ha)</u>				
GARCIA GARCIA MARIA DEL CARMEN		27633707N	8003142	2.66				
<b>RESOLUCIÓN</b>								
<b>ADMITIDO</b>								
<b>IMPORTE POR ANUALIDAD</b>								
		<b>2015</b>	<b>2016</b>	<b>2017</b>	<b>2018</b>	<b>2019</b>		
<b>IMPORTE MÁXIMO SUBVENCIONABLE</b>		303,61 €	303,61 €	303,61 €	303,61 €	303,61 €		
<b>IMPORTE MEDIO DE TRANSFERENCIA (€/ha)</b>		114,14 €	114,14 €	114,14 €	114,14 €	114,14 €		
<b>RECINTOS COMPROMETIDOS</b>								
<u>REF.</u>	<u>REFERENCIA SIGPAC</u>	<u>CULTIVO</u>	<u>DESCRIPCIÓN CULTIVO</u>	<u>PEND. MEDIA</u>	<u>SUP. DEC. ADMIN.</u>	<u>SUP. CERT.</u>	<u>SUP. CAMPO</u>	<u>SUP. COMPROM.</u>
				<u>S/R</u>	<u>(%)</u>	<u>(ha)</u>	<u>(ha)</u>	<u>(ha)</u>
236895	41-032-009-00231-003	101000	OLIVAR-SIN VARIEDAD	S	36,30	0,15	0,15	0,15
236896	41-032-009-00230-001	101000	OLIVAR-SIN VARIEDAD	S	27,74	2,51	2,79	2,51

**RESUMEN CRITERIOS DE SELECCIÓN**

<b>10.1.12 Agricultura de montaña con orientación ecológica en olivar</b>		<b>PUNTOS: 14,00</b>	
		<b>PUNTOS</b>	
Solicitantes de la medida 11, específica para la conversión o mantenimiento en agricultura ecológica		3,00	S
Porcentaje de superficie determinada en zonas con limitaciones naturales u otras limitaciones específicas ubicadas en las zonas de montaña		4,00	100.0%
Porcentaje de superficie determinada situada en zonas RAMSAR		0,00	0.0%
Porcentaje de superficie determinada en zonas vulnerables a la contaminación por nitratos		0,00	0.0%
Mayor pendiente media		3,00	28.22%
Porcentaje de superficie determinada en Red Natura 2000		4,00	100.0%



**DETALLE CRITERIOS DE SELECCIÓN****10.1.12 Agricultura de montaña con orientación ecológica en olivar****PUNTOS: 14,00****Solicitantes de la medida 11, específica para la conversión o mantenimiento en agricultura ecológica****PUNTOS: 3,00 S****Porcentaje de superficie determinada en zonas con limitaciones naturales u otras limitaciones específicas ubicadas en las zonas de montaña****PUNTOS: 4,00 100.0%**

<u>REF.</u>	<u>REFERENCIA SIGPAC</u>	<u>CULTIVO</u>	<u>DESCRIPCIÓN CULTIVO</u>	<u>S/R</u>	<u>SUP. COMPROM.</u> <u>(ha)</u>	<u>SUP. CUMPLE</u> <u>(ha)</u>
236896	41-032-009-00230-001	101000	OLIVAR-SIN VARIEDAD	S	2,51	2,51
236895	41-032-009-00231-003	101000	OLIVAR-SIN VARIEDAD	S	0,15	0,15

**Porcentaje de superficie determinada situada en zonas RAMSAR****PUNTOS: 0,00 0.0%**

<u>REF.</u>	<u>REFERENCIA SIGPAC</u>	<u>CULTIVO</u>	<u>DESCRIPCIÓN CULTIVO</u>	<u>S/R</u>	<u>SUP. COMPROM.</u> <u>(ha)</u>	<u>SUP. CUMPLE</u> <u>(ha)</u>
236896	41-032-009-00230-001	101000	OLIVAR-SIN VARIEDAD	S	2,51	0,00
236895	41-032-009-00231-003	101000	OLIVAR-SIN VARIEDAD	S	0,15	0,00

**Porcentaje de superficie determinada en zonas vulnerables a la contaminación por nitratos****PUNTOS: 0,00 0.0%**

<u>REF.</u>	<u>REFERENCIA SIGPAC</u>	<u>CULTIVO</u>	<u>DESCRIPCIÓN CULTIVO</u>	<u>S/R</u>	<u>SUP. COMPROM.</u> <u>(ha)</u>	<u>SUP. CUMPLE</u> <u>(ha)</u>
236896	41-032-009-00230-001	101000	OLIVAR-SIN VARIEDAD	S	2,51	0,00
236895	41-032-009-00231-003	101000	OLIVAR-SIN VARIEDAD	S	0,15	0,00

**Mayor pendiente media****PUNTOS: 3,00 28.22%**

<u>REF.</u>	<u>REFERENCIA SIGPAC</u>	<u>CULTIVO</u>	<u>DESCRIPCIÓN CULTIVO</u>	<u>S/R</u>	<u>PENDIENTE MEDIA (%)</u>	<u>SUP. COMPROM.</u> <u>(ha)</u>
236896	41-032-009-00230-001	101000	OLIVAR-SIN VARIEDAD	S	27,74	2,51
236895	41-032-009-00231-003	101000	OLIVAR-SIN VARIEDAD	S	36,30	0,15

**Porcentaje de superficie determinada en Red Natura 2000****PUNTOS: 4,00 100.0%**

<u>REF.</u>	<u>REFERENCIA SIGPAC</u>	<u>CULTIVO</u>	<u>DESCRIPCIÓN CULTIVO</u>	<u>S/R</u>	<u>SUP. COMPROM.</u> <u>(ha)</u>	<u>SUP. CUMPLE</u> <u>(ha)</u>
236896	41-032-009-00230-001	101000	OLIVAR-SIN VARIEDAD	S	2,51	2,51
236895	41-032-009-00231-003	101000	OLIVAR-SIN VARIEDAD	S	0,15	0,15



<u>APELLIDOS Y NOMBRE / RAZÓN SOCIAL</u>		<u>NIF</u>	<u>EXPEDIENTE</u>	<u>SUP. COMPROMETIDA</u>				
				<u>(ha)</u>				
GARCIA GIROL ANTONIO		28432240P	8024001	2.72				
<b>RESOLUCIÓN</b>								
<b>ADMITIDO</b>								
<b>IMPORTE POR ANUALIDAD</b>								
		<b>2015</b>	<b>2016</b>	<b>2017</b>	<b>2018</b>	<b>2019</b>		
<b>IMPORTE MÁXIMO SUBVENCIONABLE</b>		310,46 €	310,46 €	310,46 €	310,46 €	310,46 €		
<b>IMPORTE MEDIO DE TRANSFERENCIA (€/ha)</b>		114,14 €	114,14 €	114,14 €	114,14 €	114,14 €		
<b>RECINTOS COMPROMETIDOS</b>								
<u>REF.</u>	<u>REFERENCIA SIGPAC</u>	<u>CULTIVO</u>	<u>DESCRIPCIÓN CULTIVO</u>	<u>PEND. MEDIA</u>	<u>SUP. DEC. ADMIN.</u>	<u>SUP. CERT.</u>	<u>SUP. CAMPO</u>	<u>SUP. COMPROM.</u>
				<u>S/R</u>	<u>(%)</u>	<u>(ha)</u>	<u>(ha)</u>	<u>(ha)</u>
3112665	41-033-035-00063-003	101000	OLIVAR-SIN VARIEDAD	S	20,04	2,72	2,72	2,72

### RESUMEN CRITERIOS DE SELECCIÓN

<b>10.1.12 Agricultura de montaña con orientación ecológica en olivar</b>		<b>PUNTOS: 12,00</b>	
		<b>PUNTOS</b>	
<b>Solicitantes de la medida 11, específica para la conversión o mantenimiento en agricultura ecológica</b>		3,00	S
<b>Porcentaje de superficie determinada en zonas con limitaciones naturales u otras limitaciones específicas ubicadas en las zonas de montaña</b>		4,00	100.0%
<b>Porcentaje de superficie determinada situada en zonas RAMSAR</b>		0,00	0.0%
<b>Porcentaje de superficie determinada en zonas vulnerables a la contaminación por nitratos</b>		0,00	0.0%
<b>Mayor pendiente media</b>		1,00	20.04%
<b>Porcentaje de superficie determinada en Red Natura 2000</b>		4,00	100.0%



**DETALLE CRITERIOS DE SELECCIÓN****10.1.12 Agricultura de montaña con orientación ecológica en olivar****PUNTOS:** 12,00**Solicitantes de la medida 11, específica para la conversión o mantenimiento en agricultura ecológica****PUNTOS:** 3,00 S**Porcentaje de superficie determinada en zonas con limitaciones naturales u otras limitaciones específicas ubicadas en las zonas de montaña****PUNTOS:** 4,00 100.0%

<u>REF.</u>	<u>REFERENCIA SIGPAC</u>	<u>CULTIVO</u>	<u>DESCRIPCIÓN CULTIVO</u>	<u>S/R</u>	<u>SUP. COMPROM.</u> <u>(ha)</u>	<u>SUP. CUMPLE</u> <u>(ha)</u>
3112665	41-033-035-00063-003	101000	OLIVAR-SIN VARIEDAD	S	2,72	2,72

**Porcentaje de superficie determinada situada en zonas RAMSAR****PUNTOS:** 0,00 0.0%

<u>REF.</u>	<u>REFERENCIA SIGPAC</u>	<u>CULTIVO</u>	<u>DESCRIPCIÓN CULTIVO</u>	<u>S/R</u>	<u>SUP. COMPROM.</u> <u>(ha)</u>	<u>SUP. CUMPLE</u> <u>(ha)</u>
3112665	41-033-035-00063-003	101000	OLIVAR-SIN VARIEDAD	S	2,72	0,00

**Porcentaje de superficie determinada en zonas vulnerables a la contaminación por nitratos****PUNTOS:** 0,00 0.0%

<u>REF.</u>	<u>REFERENCIA SIGPAC</u>	<u>CULTIVO</u>	<u>DESCRIPCIÓN CULTIVO</u>	<u>S/R</u>	<u>SUP. COMPROM.</u> <u>(ha)</u>	<u>SUP. CUMPLE</u> <u>(ha)</u>
3112665	41-033-035-00063-003	101000	OLIVAR-SIN VARIEDAD	S	2,72	0,00

**Mayor pendiente media****PUNTOS:** 1,00 20.04%

<u>REF.</u>	<u>REFERENCIA SIGPAC</u>	<u>CULTIVO</u>	<u>DESCRIPCIÓN CULTIVO</u>	<u>S/R</u>	<u>PENDIENTE MEDIA (%)</u>	<u>SUP. COMPROM.</u> <u>(ha)</u>
3112665	41-033-035-00063-003	101000	OLIVAR-SIN VARIEDAD	S	20,04	2,72

**Porcentaje de superficie determinada en Red Natura 2000****PUNTOS:** 4,00 100.0%

<u>REF.</u>	<u>REFERENCIA SIGPAC</u>	<u>CULTIVO</u>	<u>DESCRIPCIÓN CULTIVO</u>	<u>S/R</u>	<u>SUP. COMPROM.</u> <u>(ha)</u>	<u>SUP. CUMPLE</u> <u>(ha)</u>
3112665	41-033-035-00063-003	101000	OLIVAR-SIN VARIEDAD	S	2,72	2,72



<u>APELLIDOS Y NOMBRE / RAZÓN SOCIAL</u>		<u>NIF</u>	<u>EXPEDIENTE</u>	<u>SUP. COMPROMETIDA</u>				
				<u>(ha)</u>				
GARCIA JARAMILLO CARMEN		27920946G	8029586	7				
<b>RESOLUCIÓN</b>								
<b>ADMITIDO</b>								
<b>IMPORTE POR ANUALIDAD</b>								
		<b>2015</b>	<b>2016</b>	<b>2017</b>	<b>2018</b>	<b>2019</b>		
<b>IMPORTE MÁXIMO SUBVENCIONABLE</b>		798,98 €	798,98 €	798,98 €	798,98 €	798,98 €		
<b>IMPORTE MEDIO DE TRANSFERENCIA (€/ha)</b>		114,14 €	114,14 €	114,14 €	114,14 €	114,14 €		
<b>RECINTOS COMPROMETIDOS</b>								
<u>REF.</u>	<u>REFERENCIA SIGPAC</u>	<u>CULTIVO</u>	<u>DESCRIPCIÓN CULTIVO</u>	<u>PEND. MEDIA</u>	<u>SUP. DEC. ADMIN.</u>	<u>SUP. CERT.</u>	<u>SUP. CAMPO</u>	<u>SUP. COMPROM.</u>
				<u>S/R</u>	<u>(%)</u>	<u>(ha)</u>	<u>(ha)</u>	<u>(ha)</u>
2338066	41-032-001-00086-007	101000	OLIVAR-SIN VARIEDAD	S	31,42	3,38	3,50	3,38
2338067	41-032-001-00081-002	101000	OLIVAR-SIN VARIEDAD	S	45,90	0,01	0,01	0,01
2338068	41-032-001-00073-003	101000	OLIVAR-SIN VARIEDAD	S	33,51	0,04	0,04	0,04
2338070	41-032-001-00088-002	101000	OLIVAR-SIN VARIEDAD	S	35,69	3,57	3,78	3,57

### RESUMEN CRITERIOS DE SELECCIÓN

<b>10.1.12 Agricultura de montaña con orientación ecológica en olivar</b>		<b>PUNTOS: 14,00</b>	
		<b>PUNTOS</b>	
Solicitantes de la medida 11, específica para la conversión o mantenimiento en agricultura ecológica		3,00	S
Porcentaje de superficie determinada en zonas con limitaciones naturales u otras limitaciones específicas ubicadas en las zonas de montaña		4,00	100.0%
Porcentaje de superficie determinada situada en zonas RAMSAR		0,00	0.0%
Porcentaje de superficie determinada en zonas vulnerables a la contaminación por nitratos		0,00	0.0%
Mayor pendiente media		3,00	33.63%
Porcentaje de superficie determinada en Red Natura 2000		4,00	100.0%



**DETALLE CRITERIOS DE SELECCIÓN****10.1.12 Agricultura de montaña con orientación ecológica en olivar****PUNTOS:** 14,00**Solicitantes de la medida 11, específica para la conversión o mantenimiento en agricultura ecológica****PUNTOS:** 3,00 S**Porcentaje de superficie determinada en zonas con limitaciones naturales u otras limitaciones específicas ubicadas en las zonas de montaña****PUNTOS:** 4,00 100.0%

<u>REF.</u>	<u>REFERENCIA SIGPAC</u>	<u>CULTIVO DESCRIPCIÓN CULTIVO</u>	<u>S/R</u>	<u>SUP. COMPROM. (ha)</u>	<u>SUP. CUMPLE (ha)</u>
2338068	41-032-001-00073-003	101000 OLIVAR-SIN VARIEDAD	S	0,04	0,04
2338067	41-032-001-00081-002	101000 OLIVAR-SIN VARIEDAD	S	0,01	0,01
2338066	41-032-001-00086-007	101000 OLIVAR-SIN VARIEDAD	S	3,38	3,38
2338070	41-032-001-00088-002	101000 OLIVAR-SIN VARIEDAD	S	3,57	3,57

**Porcentaje de superficie determinada situada en zonas RAMSAR****PUNTOS:** 0,00 0.0%

<u>REF.</u>	<u>REFERENCIA SIGPAC</u>	<u>CULTIVO DESCRIPCIÓN CULTIVO</u>	<u>S/R</u>	<u>SUP. COMPROM. (ha)</u>	<u>SUP. CUMPLE (ha)</u>
2338068	41-032-001-00073-003	101000 OLIVAR-SIN VARIEDAD	S	0,04	0,00
2338067	41-032-001-00081-002	101000 OLIVAR-SIN VARIEDAD	S	0,01	0,00
2338066	41-032-001-00086-007	101000 OLIVAR-SIN VARIEDAD	S	3,38	0,00
2338070	41-032-001-00088-002	101000 OLIVAR-SIN VARIEDAD	S	3,57	0,00

**Porcentaje de superficie determinada en zonas vulnerables a la contaminación por nitratos****PUNTOS:** 0,00 0.0%


<u>REF.</u>	<u>REFERENCIA SIGPAC</u>	<u>CULTIVO DESCRIPCIÓN CULTIVO</u>	<u>S/R</u>	<u>SUP. COMPROM. (ha)</u>	<u>SUP. CUMPLE (ha)</u>
2338068	41-032-001-00073-003	101000 OLIVAR-SIN VARIEDAD	S	0,04	0,00
2338067	41-032-001-00081-002	101000 OLIVAR-SIN VARIEDAD	S	0,01	0,00
2338066	41-032-001-00086-007	101000 OLIVAR-SIN VARIEDAD	S	3,38	0,00
2338070	41-032-001-00088-002	101000 OLIVAR-SIN VARIEDAD	S	3,57	0,00

**Mayor pendiente media****PUNTOS:** 3,00 33.63%

<u>REF.</u>	<u>REFERENCIA SIGPAC</u>	<u>CULTIVO DESCRIPCIÓN CULTIVO</u>	<u>S/R</u>	<u>PENDIENTE MEDIA (%)</u>	<u>SUP. COMPROM. (ha)</u>
2338068	41-032-001-00073-003	101000 OLIVAR-SIN VARIEDAD	S	33,51	0,04
2338067	41-032-001-00081-002	101000 OLIVAR-SIN VARIEDAD	S	45,90	0,01
2338066	41-032-001-00086-007	101000 OLIVAR-SIN VARIEDAD	S	31,42	3,38
2338070	41-032-001-00088-002	101000 OLIVAR-SIN VARIEDAD	S	35,69	3,57

**Porcentaje de superficie determinada en Red Natura 2000****PUNTOS:** 4,00 100.0%

<u>REF.</u>	<u>REFERENCIA SIGPAC</u>	<u>CULTIVO DESCRIPCIÓN CULTIVO</u>	<u>S/R</u>	<u>SUP. COMPROM. (ha)</u>	<u>SUP. CUMPLE (ha)</u>
2338068	41-032-001-00073-003	101000 OLIVAR-SIN VARIEDAD	S	0,04	0,04
2338067	41-032-001-00081-002	101000 OLIVAR-SIN VARIEDAD	S	0,01	0,01
2338066	41-032-001-00086-007	101000 OLIVAR-SIN VARIEDAD	S	3,38	3,38
2338070	41-032-001-00088-002	101000 OLIVAR-SIN VARIEDAD	S	3,57	3,57



<u>APELLIDOS Y NOMBRE / RAZÓN SOCIAL</u>		<u>NIF</u>	<u>EXPEDIENTE</u>	<u>SUP. COMPROMETIDA</u>				
				<u>(ha)</u>				
GARCIA LOPEZ ANTONIO		28287202P	8030628	21.02				
<b>RESOLUCIÓN</b>								
<b>ADMITIDO</b>								
<b>IMPORTE POR ANUALIDAD</b>								
		<b>2015</b>	<b>2016</b>	<b>2017</b>	<b>2018</b>	<b>2019</b>		
<b>IMPORTE MÁXIMO SUBVENCIONABLE</b>		2.399,22 €	2.399,22 €	2.399,22 €	2.399,22 €	2.399,22 €		
<b>IMPORTE MEDIO DE TRANSFERENCIA (€/ha)</b>		114,14 €	114,14 €	114,14 €	114,14 €	114,14 €		
<b>RECINTOS COMPROMETIDOS</b>								
<u>REF.</u>	<u>REFERENCIA SIGPAC</u>	<u>CULTIVO</u>	<u>DESCRIPCIÓN CULTIVO</u>	<u>PEND. MEDIA</u>	<u>SUP. DEC. ADMIN.</u>	<u>SUP. CERT.</u>	<u>SUP. CAMPO</u>	<u>SUP. COMPROM.</u>
				<u>S/R</u>	<u>(%)</u>	<u>(ha)</u>	<u>(ha)</u>	<u>(ha)</u>
2357215	41-055-002-00131-031	101000	OLIVAR-SIN VARIEDAD	S	20,85	21,02	21,02	21,02

### RESUMEN CRITERIOS DE SELECCIÓN

<b>10.1.12 Agricultura de montaña con orientación ecológica en olivar</b>		<b>PUNTOS: 8,00</b>	
		<b>PUNTOS</b>	
<b>Solicitantes de la medida 11, específica para la conversión o mantenimiento en agricultura ecológica</b>		3,00	S
<b>Porcentaje de superficie determinada en zonas con limitaciones naturales u otras limitaciones específicas ubicadas en las zonas de montaña</b>		0,00	0.0%
<b>Porcentaje de superficie determinada situada en zonas RAMSAR</b>		0,00	0.0%
<b>Porcentaje de superficie determinada en zonas vulnerables a la contaminación por nitratos</b>		4,00	100.0%
<b>Mayor pendiente media</b>		1,00	20.85%
<b>Porcentaje de superficie determinada en Red Natura 2000</b>		0,00	0.0%





**DETALLE CRITERIOS DE SELECCIÓN****10.1.12 Agricultura de montaña con orientación ecológica en olivar PUNTOS: 8,00****Solicitantes de la medida 11, específica para la conversión o mantenimiento en agricultura ecológica PUNTOS: 3,00 S****Porcentaje de superficie determinada en zonas con limitaciones naturales u otras limitaciones específicas ubicadas en las zonas de montaña PUNTOS: 0,00 0.0%**

<u>REF.</u>	<u>REFERENCIA SIGPAC</u>	<u>CULTIVO DESCRIPCIÓN CULTIVO</u>	<u>S/R</u>	<u>SUP. COMPROM. (ha)</u>	<u>SUP. CUMPLE (ha)</u>
2357215	41-055-002-00131-031	101000 OLIVAR-SIN VARIEDAD	S	21,02	0,00

**Porcentaje de superficie determinada situada en zonas RAMSAR PUNTOS: 0,00 0.0%**

<u>REF.</u>	<u>REFERENCIA SIGPAC</u>	<u>CULTIVO DESCRIPCIÓN CULTIVO</u>	<u>S/R</u>	<u>SUP. COMPROM. (ha)</u>	<u>SUP. CUMPLE (ha)</u>
2357215	41-055-002-00131-031	101000 OLIVAR-SIN VARIEDAD	S	21,02	0,00

**Porcentaje de superficie determinada en zonas vulnerables a la contaminación por nitratos PUNTOS: 4,00 100.0%**

<u>REF.</u>	<u>REFERENCIA SIGPAC</u>	<u>CULTIVO DESCRIPCIÓN CULTIVO</u>	<u>S/R</u>	<u>SUP. COMPROM. (ha)</u>	<u>SUP. CUMPLE (ha)</u>
2357215	41-055-002-00131-031	101000 OLIVAR-SIN VARIEDAD	S	21,02	21,02

**Mayor pendiente media PUNTOS: 1,00 20.85%**

<u>REF.</u>	<u>REFERENCIA SIGPAC</u>	<u>CULTIVO DESCRIPCIÓN CULTIVO</u>	<u>S/R</u>	<u>PENDIENTE MEDIA (%)</u>	<u>SUP. COMPROM. (ha)</u>
2357215	41-055-002-00131-031	101000 OLIVAR-SIN VARIEDAD	S	20,85	21,02

**Porcentaje de superficie determinada en Red Natura 2000 PUNTOS: 0,00 0.0%**

<u>REF.</u>	<u>REFERENCIA SIGPAC</u>	<u>CULTIVO DESCRIPCIÓN CULTIVO</u>	<u>S/R</u>	<u>SUP. COMPROM. (ha)</u>	<u>SUP. CUMPLE (ha)</u>
2357215	41-055-002-00131-031	101000 OLIVAR-SIN VARIEDAD	S	21,02	0,00



<u>APELLIDOS Y NOMBRE / RAZÓN SOCIAL</u>		<u>NIF</u>	<u>EXPEDIENTE</u>	<u>SUP. COMPROMETIDA</u>				
				<u>(ha)</u>				
GARCIA SANCHEZ ANTONIA		28065539L	8021845	36.64				
<b>RESOLUCIÓN</b>								
<b>ADMITIDO</b>								
<b>IMPORTE POR ANUALIDAD</b>								
		<b>2015</b>	<b>2016</b>	<b>2017</b>	<b>2018</b>	<b>2019</b>		
<b>IMPORTE MÁXIMO SUBVENCIONABLE</b>		4.182,09 €	4.182,09 €	4.182,09 €	4.182,09 €	4.182,09 €		
<b>IMPORTE MEDIO DE TRANSFERENCIA (€/ha)</b>		114,14 €	114,14 €	114,14 €	114,14 €	114,14 €		
<b>RECINTOS COMPROMETIDOS</b>								
<u>REF.</u>	<u>REFERENCIA SIGPAC</u>	<u>CULTIVO</u>	<u>DESCRIPCIÓN CULTIVO</u>	<u>PEND. MEDIA</u>	<u>SUP. DEC. ADMIN.</u>	<u>SUP. CERT.</u>	<u>SUP. CAMPO</u>	<u>SUP. COMPROM.</u>
				<u>S/R</u>	<u>(%)</u>	<u>(ha)</u>	<u>(ha)</u>	<u>(ha)</u>
2404764	11-029-009-00003-001	101000	OLIVAR-SIN VARIEDAD	S	24,40	0,49	0,57	0,49
2404765	11-029-009-00005-013	101000	OLIVAR-SIN VARIEDAD	S	29,87	2,91	2,95	2,91
2404766	11-029-009-00005-014	101000	OLIVAR-SIN VARIEDAD	S	39,93	5,13	5,28	5,13
2404767	41-035-007-00185-017	101000	OLIVAR-SIN VARIEDAD	S	32,95	0,47	0,48	0,47
2404768	41-035-007-00184-001	101000	OLIVAR-SIN VARIEDAD	S	21,92	0,37	0,40	0,37
2404769	41-035-007-00185-003	101000	OLIVAR-SIN VARIEDAD	S	23,47	4,96	5,19	4,96
2404770	41-035-007-00183-010	101000	OLIVAR-SIN VARIEDAD	S	24,50	5,50	5,75	5,50
2404771	41-035-008-00004-003	101000	OLIVAR-SIN VARIEDAD	S	29,65	8,85	9,21	8,85
2404772	41-035-007-00131-001	101000	OLIVAR-SIN VARIEDAD	S	41,12	7,10	7,78	7,10
2404773	11-029-009-00005-011	101000	OLIVAR-SIN VARIEDAD	S	20,95	0,52	0,55	0,52
2404774	41-035-007-00183-010	101000	OLIVAR-SIN VARIEDAD	S	24,50	0,34	0,36	0,34

**RESUMEN CRITERIOS DE SELECCIÓN****10.1.12 Agricultura de montaña con orientación ecológica en olivar****PUNTOS: 7,25**

	<u>PUNTOS</u>	
<b>Solicitantes de la medida 11, específica para la conversión o mantenimiento en agricultura ecológica</b>	3,00	S
<b>Porcentaje de superficie determinada en zonas con limitaciones naturales u otras limitaciones específicas ubicadas en las zonas de montaña</b>	1,25	24.7%
<b>Porcentaje de superficie determinada situada en zonas RAMSAR</b>	0,00	0.0%
<b>Porcentaje de superficie determinada en zonas vulnerables a la contaminación por nitratos</b>	0,00	0.0%
<b>Mayor pendiente media</b>	3,00	31.44%
<b>Porcentaje de superficie determinada en Red Natura 2000</b>	0,00	0.0%



**DETALLE CRITERIOS DE SELECCIÓN****10.1.12 Agricultura de montaña con orientación ecológica en olivar****PUNTOS: 7,25****Solicitantes de la medida 11, específica para la conversión o mantenimiento en agricultura ecológica****PUNTOS: 3,00 S****Porcentaje de superficie determinada en zonas con limitaciones naturales u otras limitaciones específicas ubicadas en las zonas de montaña****PUNTOS: 1,25 24.7%**

<u>REF.</u>	<u>REFERENCIA SIGPAC</u>	<u>CULTIVO DESCRIPCIÓN CULTIVO</u>	<u>S/R</u>	<u>SUP. COMPROM.</u> <u>(ha)</u>	<u>SUP. CUMPLE</u> <u>(ha)</u>
2404764	11-029-009-00003-001	101000 OLIVAR-SIN VARIEDAD	S	0,49	0,49
2404773	11-029-009-00005-011	101000 OLIVAR-SIN VARIEDAD	S	0,52	0,52
2404765	11-029-009-00005-013	101000 OLIVAR-SIN VARIEDAD	S	2,91	2,91
2404766	11-029-009-00005-014	101000 OLIVAR-SIN VARIEDAD	S	5,13	5,13
2404772	41-035-007-00131-001	101000 OLIVAR-SIN VARIEDAD	S	7,10	0,00
2404774	41-035-007-00183-010	101000 OLIVAR-SIN VARIEDAD	S	0,34	0,00
2404770	41-035-007-00183-010	101000 OLIVAR-SIN VARIEDAD	S	5,50	0,00
2404768	41-035-007-00184-001	101000 OLIVAR-SIN VARIEDAD	S	0,37	0,00
2404769	41-035-007-00185-003	101000 OLIVAR-SIN VARIEDAD	S	4,96	0,00
2404767	41-035-007-00185-017	101000 OLIVAR-SIN VARIEDAD	S	0,47	0,00
2404771	41-035-008-00004-003	101000 OLIVAR-SIN VARIEDAD	S	8,85	0,00

**Porcentaje de superficie determinada situada en zonas RAMSAR****PUNTOS: 0,00 0.0%**

<u>REF.</u>	<u>REFERENCIA SIGPAC</u>	<u>CULTIVO DESCRIPCIÓN CULTIVO</u>	<u>S/R</u>	<u>SUP. COMPROM.</u> <u>(ha)</u>	<u>SUP. CUMPLE</u> <u>(ha)</u>
2404764	11-029-009-00003-001	101000 OLIVAR-SIN VARIEDAD	S	0,49	0,00
2404773	11-029-009-00005-011	101000 OLIVAR-SIN VARIEDAD	S	0,52	0,00
2404765	11-029-009-00005-013	101000 OLIVAR-SIN VARIEDAD	S	2,91	0,00
2404766	11-029-009-00005-014	101000 OLIVAR-SIN VARIEDAD	S	5,13	0,00
2404772	41-035-007-00131-001	101000 OLIVAR-SIN VARIEDAD	S	7,10	0,00
2404774	41-035-007-00183-010	101000 OLIVAR-SIN VARIEDAD	S	0,34	0,00
2404770	41-035-007-00183-010	101000 OLIVAR-SIN VARIEDAD	S	5,50	0,00
2404768	41-035-007-00184-001	101000 OLIVAR-SIN VARIEDAD	S	0,37	0,00
2404769	41-035-007-00185-003	101000 OLIVAR-SIN VARIEDAD	S	4,96	0,00
2404767	41-035-007-00185-017	101000 OLIVAR-SIN VARIEDAD	S	0,47	0,00
2404771	41-035-008-00004-003	101000 OLIVAR-SIN VARIEDAD	S	8,85	0,00

**Porcentaje de superficie determinada en zonas vulnerables a la contaminación por nitratos****PUNTOS: 0,00 0.0%**

<u>REF.</u>	<u>REFERENCIA SIGPAC</u>	<u>CULTIVO DESCRIPCIÓN CULTIVO</u>	<u>S/R</u>	<u>SUP. COMPROM.</u> <u>(ha)</u>	<u>SUP. CUMPLE</u> <u>(ha)</u>
2404764	11-029-009-00003-001	101000 OLIVAR-SIN VARIEDAD	S	0,49	0,00
2404773	11-029-009-00005-011	101000 OLIVAR-SIN VARIEDAD	S	0,52	0,00
2404765	11-029-009-00005-013	101000 OLIVAR-SIN VARIEDAD	S	2,91	0,00
2404766	11-029-009-00005-014	101000 OLIVAR-SIN VARIEDAD	S	5,13	0,00
2404772	41-035-007-00131-001	101000 OLIVAR-SIN VARIEDAD	S	7,10	0,00
2404774	41-035-007-00183-010	101000 OLIVAR-SIN VARIEDAD	S	0,34	0,00
2404770	41-035-007-00183-010	101000 OLIVAR-SIN VARIEDAD	S	5,50	0,00
2404768	41-035-007-00184-001	101000 OLIVAR-SIN VARIEDAD	S	0,37	0,00
2404769	41-035-007-00185-003	101000 OLIVAR-SIN VARIEDAD	S	4,96	0,00
2404767	41-035-007-00185-017	101000 OLIVAR-SIN VARIEDAD	S	0,47	0,00
2404771	41-035-008-00004-003	101000 OLIVAR-SIN VARIEDAD	S	8,85	0,00

**Mayor pendiente media****PUNTOS: 3,00 31.44%**

<u>REF.</u>	<u>REFERENCIA SIGPAC</u>	<u>CULTIVO DESCRIPCIÓN CULTIVO</u>	<u>S/R</u>	<u>PENDIENTE MEDIA (%)</u>	<u>SUP. COMPROM.</u> <u>(ha)</u>
-------------	--------------------------	------------------------------------	------------	----------------------------	-------------------------------------

REF.	REFERENCIA SIGPAC	CULTIVO	DESCRIPCIÓN CULTIVO	S/R	PENDIENTE	SUP.
					MEDIA (%)	COMPROM.
					(ha)	(ha)
2404764	11-029-009-00003-001	101000	OLIVAR-SIN VARIEDAD	S	24,40	0,49
2404773	11-029-009-00005-011	101000	OLIVAR-SIN VARIEDAD	S	20,95	0,52
2404765	11-029-009-00005-013	101000	OLIVAR-SIN VARIEDAD	S	29,87	2,91
2404766	11-029-009-00005-014	101000	OLIVAR-SIN VARIEDAD	S	39,93	5,13
2404772	41-035-007-00131-001	101000	OLIVAR-SIN VARIEDAD	S	41,12	7,10
2404770	41-035-007-00183-010	101000	OLIVAR-SIN VARIEDAD	S	24,50	5,50
2404774	41-035-007-00183-010	101000	OLIVAR-SIN VARIEDAD	S	24,50	0,34
2404768	41-035-007-00184-001	101000	OLIVAR-SIN VARIEDAD	S	21,92	0,37
2404769	41-035-007-00185-003	101000	OLIVAR-SIN VARIEDAD	S	23,47	4,96
2404767	41-035-007-00185-017	101000	OLIVAR-SIN VARIEDAD	S	32,95	0,47
2404771	41-035-008-00004-003	101000	OLIVAR-SIN VARIEDAD	S	29,65	8,85

## Porcentaje de superficie determinada en Red Natura 2000

PUNTOS: 0,00 0.0%

REF.	REFERENCIA SIGPAC	CULTIVO	DESCRIPCIÓN CULTIVO	S/R	SUP.	SUP.
					COMPROM.	CUMPLE
					(ha)	(ha)
2404764	11-029-009-00003-001	101000	OLIVAR-SIN VARIEDAD	S	0,49	0,00
2404773	11-029-009-00005-011	101000	OLIVAR-SIN VARIEDAD	S	0,52	0,00
2404765	11-029-009-00005-013	101000	OLIVAR-SIN VARIEDAD	S	2,91	0,00
2404766	11-029-009-00005-014	101000	OLIVAR-SIN VARIEDAD	S	5,13	0,00
2404772	41-035-007-00131-001	101000	OLIVAR-SIN VARIEDAD	S	7,10	0,00
2404774	41-035-007-00183-010	101000	OLIVAR-SIN VARIEDAD	S	0,34	0,00
2404770	41-035-007-00183-010	101000	OLIVAR-SIN VARIEDAD	S	5,50	0,00
2404768	41-035-007-00184-001	101000	OLIVAR-SIN VARIEDAD	S	0,37	0,00
2404769	41-035-007-00185-003	101000	OLIVAR-SIN VARIEDAD	S	4,96	0,00
2404767	41-035-007-00185-017	101000	OLIVAR-SIN VARIEDAD	S	0,47	0,00
2404771	41-035-008-00004-003	101000	OLIVAR-SIN VARIEDAD	S	8,85	0,00



<u>APELLIDOS Y NOMBRE / RAZÓN SOCIAL</u>	<u>NIF</u>	<u>EXPEDIENTE</u>	<u>SUP. COMPROMETIDA (ha)</u>
GARRIDO TORRES MARIA ANTONIA	28404750A	8028561	33.33

**RESOLUCIÓN  
ADMITIDO**

**IMPORTE POR ANUALIDAD**

	<u>2015</u>	<u>2016</u>	<u>2017</u>	<u>2018</u>	<u>2019</u>
IMPORTE MÁXIMO SUBVENCIONABLE	3.804,29 €	3.804,29 €	3.804,29 €	3.804,29 €	3.804,29 €
IMPORTE MEDIO DE TRANSFERENCIA (€/ha)	114,14 €	114,14 €	114,14 €	114,14 €	114,14 €

**RECINTOS COMPROMETIDOS**

<u>REF.</u>	<u>REFERENCIA SIGPAC</u>	<u>CULTIVO</u>	<u>DESCRIPCIÓN CULTIVO</u>	<u>S/R</u>	<u>PEND. MEDIA (%)</u>	<u>SUP. DEC. ADMIN. (ha)</u>	<u>SUP. CERT. (ha)</u>	<u>SUP. CAMPO (ha)</u>	<u>SUP. COMPROM. (ha)</u>
2330830	41-032-011-00055-001	101000	OLIVAR-SIN VARIEDAD	S	23,90	0,03	0,09		0,03
2330831	41-032-011-00049-001	101000	OLIVAR-SIN VARIEDAD	S	37,76	7,98	7,98		7,98
2330832	41-032-011-00059-001	101000	OLIVAR-SIN VARIEDAD	S	21,08	0,01	0,03		0,00
2330833	41-032-011-00088-003	101000	OLIVAR-SIN VARIEDAD	S	23,08	0,03	0,09		0,03
2330834	41-032-011-00048-001	101000	OLIVAR-SIN VARIEDAD	S	27,01	25,29	25,29		25,29

**INCIDENCIAS**

**INCIDENCIA DESCRIPCIÓN**

- 218 La superficie total declarada sobre un mismo recinto en el conjunto de los expedientes, no puede superar la superficie total que el SIGPAC establece para ese recinto.  
Ref:2330832 Recinto:41-032-011-00059-001 Cultivo:101000 OLIVAR-SIN VARIEDAD Secano Suma de superficies declaradas para este recinto por todos los solicitantes (Áreas):3207 Superficie SIGPAC medida para este recinto (Áreas):3206 Exceso de superficie declarada (Hectáreas):0,01

**RESUMEN CRITERIOS DE SELECCIÓN**

**10.1.12 Agricultura de montaña con orientación ecológica en olivar PUNTOS: 14,00**

	<u>PUNTOS</u>	
Solicitantes de la medida 11, específica para la conversión o mantenimiento en agricultura ecológica	3,00	S
Porcentaje de superficie determinada en zonas con limitaciones naturales u otras limitaciones específicas ubicadas en las zonas de montaña	4,00	100.0%
Porcentaje de superficie determinada situada en zonas RAMSAR	0,00	0.0%
Porcentaje de superficie determinada en zonas vulnerables a la contaminación por nitratos	0,00	0.0%
Mayor pendiente media	3,00	29.58%
Porcentaje de superficie determinada en Red Natura 2000	4,00	100.0%



**DETALLE CRITERIOS DE SELECCIÓN****10.1.12 Agricultura de montaña con orientación ecológica en olivar****PUNTOS:** 14,00**Solicitantes de la medida 11, específica para la conversión o mantenimiento en agricultura ecológica****PUNTOS:** 3,00 S**Porcentaje de superficie determinada en zonas con limitaciones naturales u otras limitaciones específicas ubicadas en las zonas de montaña****PUNTOS:** 4,00 100.0%

<u>REF.</u>	<u>REFERENCIA SIGPAC</u>	<u>CULTIVO</u>	<u>DESCRIPCIÓN CULTIVO</u>	<u>S/R</u>	<u>SUP. COMPROM.</u> <u>(ha)</u>	<u>SUP. CUMPLE</u> <u>(ha)</u>
2330834	41-032-011-00048-001	101000	OLIVAR-SIN VARIEDAD	S	25,29	25,29
2330831	41-032-011-00049-001	101000	OLIVAR-SIN VARIEDAD	S	7,98	7,98
2330830	41-032-011-00055-001	101000	OLIVAR-SIN VARIEDAD	S	0,03	0,03
2330832	41-032-011-00059-001	101000	OLIVAR-SIN VARIEDAD	S	0,00	0,00
2330833	41-032-011-00088-003	101000	OLIVAR-SIN VARIEDAD	S	0,03	0,03

**Porcentaje de superficie determinada situada en zonas RAMSAR****PUNTOS:** 0,00 0.0%

<u>REF.</u>	<u>REFERENCIA SIGPAC</u>	<u>CULTIVO</u>	<u>DESCRIPCIÓN CULTIVO</u>	<u>S/R</u>	<u>SUP. COMPROM.</u> <u>(ha)</u>	<u>SUP. CUMPLE</u> <u>(ha)</u>
2330834	41-032-011-00048-001	101000	OLIVAR-SIN VARIEDAD	S	25,29	0,00
2330831	41-032-011-00049-001	101000	OLIVAR-SIN VARIEDAD	S	7,98	0,00
2330830	41-032-011-00055-001	101000	OLIVAR-SIN VARIEDAD	S	0,03	0,00
2330832	41-032-011-00059-001	101000	OLIVAR-SIN VARIEDAD	S	0,00	0,00
2330833	41-032-011-00088-003	101000	OLIVAR-SIN VARIEDAD	S	0,03	0,00

**Porcentaje de superficie determinada en zonas vulnerables a la contaminación por nitratos****PUNTOS:** 0,00 0.0%

<u>REF.</u>	<u>REFERENCIA SIGPAC</u>	<u>CULTIVO</u>	<u>DESCRIPCIÓN CULTIVO</u>	<u>S/R</u>	<u>SUP. COMPROM.</u> <u>(ha)</u>	<u>SUP. CUMPLE</u> <u>(ha)</u>
2330834	41-032-011-00048-001	101000	OLIVAR-SIN VARIEDAD	S	25,29	0,00
2330831	41-032-011-00049-001	101000	OLIVAR-SIN VARIEDAD	S	7,98	0,00
2330830	41-032-011-00055-001	101000	OLIVAR-SIN VARIEDAD	S	0,03	0,00
2330832	41-032-011-00059-001	101000	OLIVAR-SIN VARIEDAD	S	0,00	0,00
2330833	41-032-011-00088-003	101000	OLIVAR-SIN VARIEDAD	S	0,03	0,00

**Mayor pendiente media****PUNTOS:** 3,00 29.58%

<u>REF.</u>	<u>REFERENCIA SIGPAC</u>	<u>CULTIVO</u>	<u>DESCRIPCIÓN CULTIVO</u>	<u>S/R</u>	<u>PENDIENTE MEDIA (%)</u>	<u>SUP. COMPROM.</u> <u>(ha)</u>
2330834	41-032-011-00048-001	101000	OLIVAR-SIN VARIEDAD	S	27,01	25,29
2330831	41-032-011-00049-001	101000	OLIVAR-SIN VARIEDAD	S	37,76	7,98
2330830	41-032-011-00055-001	101000	OLIVAR-SIN VARIEDAD	S	23,90	0,03
2330832	41-032-011-00059-001	101000	OLIVAR-SIN VARIEDAD	S	21,08	0,00
2330833	41-032-011-00088-003	101000	OLIVAR-SIN VARIEDAD	S	23,08	0,03

**Porcentaje de superficie determinada en Red Natura 2000****PUNTOS:** 4,00 100.0%

<u>REF.</u>	<u>REFERENCIA SIGPAC</u>	<u>CULTIVO</u>	<u>DESCRIPCIÓN CULTIVO</u>	<u>S/R</u>	<u>SUP. COMPROM.</u> <u>(ha)</u>	<u>SUP. CUMPLE</u> <u>(ha)</u>
2330834	41-032-011-00048-001	101000	OLIVAR-SIN VARIEDAD	S	25,29	25,29
2330831	41-032-011-00049-001	101000	OLIVAR-SIN VARIEDAD	S	7,98	7,98
2330830	41-032-011-00055-001	101000	OLIVAR-SIN VARIEDAD	S	0,03	0,03
2330832	41-032-011-00059-001	101000	OLIVAR-SIN VARIEDAD	S	0,00	0,00
2330833	41-032-011-00088-003	101000	OLIVAR-SIN VARIEDAD	S	0,03	0,03

<u>APELLIDOS Y NOMBRE / RAZÓN SOCIAL</u>	<u>NIF</u>	<u>EXPEDIENTE</u>	<u>SUP. COMPROMETIDA</u>		
			<u>(ha)</u>		
GIRALDEZ SOLANO MANUEL	52252130V	8027106	3.14		
<b>RESOLUCIÓN</b>					
<b>ADMITIDO</b>					
<b>IMPORTE POR ANUALIDAD</b>					
	<b>2015</b>	<b>2016</b>	<b>2017</b>	<b>2018</b>	<b>2019</b>
<b>IMPORTE MÁXIMO SUBVENCIONABLE</b>	358,40 €	358,40 €	358,40 €	358,40 €	358,40 €
<b>IMPORTE MEDIO DE TRANSFERENCIA (€/ha)</b>	114,14 €	114,14 €	114,14 €	114,14 €	114,14 €

**RECINTOS COMPROMETIDOS**

<u>REF.</u>	<u>REFERENCIA SIGPAC</u>	<u>CULTIVO</u>	<u>DESCRIPCIÓN CULTIVO</u>	<u>S/R</u>	<u>PEND. MEDIA (%)</u>	<u>SUP. DEC. ADMIN. (ha)</u>	<u>SUP. CERT. (ha)</u>	<u>SUP. CAMPO (ha)</u>	<u>SUP. COMPROM. (ha)</u>
3124444	41-064-027-00023-019	101000	OLIVAR-SIN VARIEDAD	S	47,19	0,05	0,05		0,05
3124445	41-064-027-00023-018	101000	OLIVAR-SIN VARIEDAD	S	37,22	0,04	0,04		0,04
3124446	41-064-027-00027-005	101000	OLIVAR-SIN VARIEDAD	S	40,00	0,17	0,17		0,17
3124447	41-064-027-00023-020	101000	OLIVAR-SIN VARIEDAD	S	37,04	0,09	0,09		0,09
3124448	41-064-027-00027-004	101000	OLIVAR-SIN VARIEDAD	S	41,51	0,03	0,03		0,03
3124449	41-064-027-00027-003	101000	OLIVAR-SIN VARIEDAD	S	23,33	0,02	0,02		0,02
3124450	41-064-027-00023-013	101000	OLIVAR-SIN VARIEDAD	S	38,56	0,15	0,15		0,15
3124452	41-064-027-00116-002	101000	OLIVAR-SIN VARIEDAD	S	50,33	0,11	0,11		0,11
3124453	41-064-027-00027-012	101000	OLIVAR-SIN VARIEDAD	S	45,69	2,28	1,08		1,08
3124454	41-064-027-00023-014	101000	OLIVAR-SIN VARIEDAD	S	37,84	1,40	1,40		1,40

**INCIDENCIAS****INCIDENCIA DESCRIPCIÓN**

80404 Recinto declarado que no cumple en su totalidad con las normas de producción ecológica (anexo I, Orden 26 de mayo de 2015)  
Ref:3124453 Recinto:41-064-027-00027-012 Cultivo:101000 OLIVAR-SIN VARIEDAD Secano Superficie Certificada (Ha):1,08

**RESUMEN CRITERIOS DE SELECCIÓN**

<b>10.1.12 Agricultura de montaña con orientación ecológica en olivar</b>	<b>PUNTOS: 6,00</b>	
	<b>PUNTOS</b>	
<b>Solicitantes de la medida 11, específica para la conversión o mantenimiento en agricultura ecológica</b>	3,00	S
<b>Porcentaje de superficie determinada en zonas con limitaciones naturales u otras limitaciones específicas ubicadas en las zonas de montaña</b>	0,00	0.0%
<b>Porcentaje de superficie determinada situada en zonas RAMSAR</b>	0,00	0.0%
<b>Porcentaje de superficie determinada en zonas vulnerables a la contaminación por nitratos</b>	0,00	0.0%
<b>Mayor pendiente media</b>	3,00	41.19%
<b>Porcentaje de superficie determinada en Red Natura 2000</b>	0,00	0.0%



**DETALLE CRITERIOS DE SELECCIÓN****10.1.12 Agricultura de montaña con orientación ecológica en olivar****PUNTOS: 6,00****Solicitantes de la medida 11, específica para la conversión o mantenimiento en agricultura ecológica****PUNTOS: 3,00 S****Porcentaje de superficie determinada en zonas con limitaciones naturales u otras limitaciones específicas ubicadas en las zonas de montaña****PUNTOS: 0,00 0.0%**

<u>REF.</u>	<u>REFERENCIA SIGPAC</u>	<u>CULTIVO DESCRIPCIÓN CULTIVO</u>	<u>S/R</u>	<u>SUP. COMPROM. (ha)</u>	<u>SUP. CUMPLE (ha)</u>
3124450	41-064-027-00023-013	101000 OLIVAR-SIN VARIEDAD	S	0,15	0,00
3124454	41-064-027-00023-014	101000 OLIVAR-SIN VARIEDAD	S	1,40	0,00
3124445	41-064-027-00023-018	101000 OLIVAR-SIN VARIEDAD	S	0,04	0,00
3124444	41-064-027-00023-019	101000 OLIVAR-SIN VARIEDAD	S	0,05	0,00
3124447	41-064-027-00023-020	101000 OLIVAR-SIN VARIEDAD	S	0,09	0,00
3124449	41-064-027-00027-003	101000 OLIVAR-SIN VARIEDAD	S	0,02	0,00
3124448	41-064-027-00027-004	101000 OLIVAR-SIN VARIEDAD	S	0,03	0,00
3124446	41-064-027-00027-005	101000 OLIVAR-SIN VARIEDAD	S	0,17	0,00
3124453	41-064-027-00027-012	101000 OLIVAR-SIN VARIEDAD	S	1,08	0,00
3124452	41-064-027-00116-002	101000 OLIVAR-SIN VARIEDAD	S	0,11	0,00

**Porcentaje de superficie determinada situada en zonas RAMSAR****PUNTOS: 0,00 0.0%**

<u>REF.</u>	<u>REFERENCIA SIGPAC</u>	<u>CULTIVO DESCRIPCIÓN CULTIVO</u>	<u>S/R</u>	<u>SUP. COMPROM. (ha)</u>	<u>SUP. CUMPLE (ha)</u>
3124450	41-064-027-00023-013	101000 OLIVAR-SIN VARIEDAD	S	0,15	0,00
3124454	41-064-027-00023-014	101000 OLIVAR-SIN VARIEDAD	S	1,40	0,00
3124445	41-064-027-00023-018	101000 OLIVAR-SIN VARIEDAD	S	0,04	0,00
3124444	41-064-027-00023-019	101000 OLIVAR-SIN VARIEDAD	S	0,05	0,00
3124447	41-064-027-00023-020	101000 OLIVAR-SIN VARIEDAD	S	0,09	0,00
3124449	41-064-027-00027-003	101000 OLIVAR-SIN VARIEDAD	S	0,02	0,00
3124448	41-064-027-00027-004	101000 OLIVAR-SIN VARIEDAD	S	0,03	0,00
3124446	41-064-027-00027-005	101000 OLIVAR-SIN VARIEDAD	S	0,17	0,00
3124453	41-064-027-00027-012	101000 OLIVAR-SIN VARIEDAD	S	1,08	0,00
3124452	41-064-027-00116-002	101000 OLIVAR-SIN VARIEDAD	S	0,11	0,00

**Porcentaje de superficie determinada en zonas vulnerables a la contaminación por nitratos****PUNTOS: 0,00 0.0%**

<u>REF.</u>	<u>REFERENCIA SIGPAC</u>	<u>CULTIVO DESCRIPCIÓN CULTIVO</u>	<u>S/R</u>	<u>SUP. COMPROM. (ha)</u>	<u>SUP. CUMPLE (ha)</u>
3124450	41-064-027-00023-013	101000 OLIVAR-SIN VARIEDAD	S	0,15	0,00
3124454	41-064-027-00023-014	101000 OLIVAR-SIN VARIEDAD	S	1,40	0,00
3124445	41-064-027-00023-018	101000 OLIVAR-SIN VARIEDAD	S	0,04	0,00
3124444	41-064-027-00023-019	101000 OLIVAR-SIN VARIEDAD	S	0,05	0,00
3124447	41-064-027-00023-020	101000 OLIVAR-SIN VARIEDAD	S	0,09	0,00
3124449	41-064-027-00027-003	101000 OLIVAR-SIN VARIEDAD	S	0,02	0,00
3124448	41-064-027-00027-004	101000 OLIVAR-SIN VARIEDAD	S	0,03	0,00
3124446	41-064-027-00027-005	101000 OLIVAR-SIN VARIEDAD	S	0,17	0,00
3124453	41-064-027-00027-012	101000 OLIVAR-SIN VARIEDAD	S	1,08	0,00
3124452	41-064-027-00116-002	101000 OLIVAR-SIN VARIEDAD	S	0,11	0,00

**Mayor pendiente media****PUNTOS: 3,00 41.19%**

<u>REF.</u>	<u>REFERENCIA SIGPAC</u>	<u>CULTIVO DESCRIPCIÓN CULTIVO</u>	<u>S/R</u>	<u>PENDIENTE MEDIA (%)</u>	<u>SUP. COMPROM. (ha)</u>
3124450	41-064-027-00023-013	101000 OLIVAR-SIN VARIEDAD	S	38,56	0,15
3124454	41-064-027-00023-014	101000 OLIVAR-SIN VARIEDAD	S	37,84	1,40
3124445	41-064-027-00023-018	101000 OLIVAR-SIN VARIEDAD	S	37,22	0,04



REF.	REFERENCIA SIGPAC	CULTIVO	DESCRIPCIÓN CULTIVO	S/R	PENDIENTE	SUP.
					MEDIA (%)	COMPROM.
						(ha)
3124444	41-064-027-00023-019	101000	OLIVAR-SIN VARIEDAD	S	47,19	0,05
3124447	41-064-027-00023-020	101000	OLIVAR-SIN VARIEDAD	S	37,04	0,09
3124449	41-064-027-00027-003	101000	OLIVAR-SIN VARIEDAD	S	23,33	0,02
3124448	41-064-027-00027-004	101000	OLIVAR-SIN VARIEDAD	S	41,51	0,03
3124446	41-064-027-00027-005	101000	OLIVAR-SIN VARIEDAD	S	40,00	0,17
3124453	41-064-027-00027-012	101000	OLIVAR-SIN VARIEDAD	S	45,69	1,08
3124452	41-064-027-00116-002	101000	OLIVAR-SIN VARIEDAD	S	50,33	0,11

**Porcentaje de superficie determinada en Red Natura 2000**

PUNTOS: 0,00 0.0%

REF.	REFERENCIA SIGPAC	CULTIVO	DESCRIPCIÓN CULTIVO	S/R	SUP.	SUP.
					COMPROM.	CUMPLE
					(ha)	(ha)
3124450	41-064-027-00023-013	101000	OLIVAR-SIN VARIEDAD	S	0,15	0,00
3124454	41-064-027-00023-014	101000	OLIVAR-SIN VARIEDAD	S	1,40	0,00
3124445	41-064-027-00023-018	101000	OLIVAR-SIN VARIEDAD	S	0,04	0,00
3124444	41-064-027-00023-019	101000	OLIVAR-SIN VARIEDAD	S	0,05	0,00
3124447	41-064-027-00023-020	101000	OLIVAR-SIN VARIEDAD	S	0,09	0,00
3124449	41-064-027-00027-003	101000	OLIVAR-SIN VARIEDAD	S	0,02	0,00
3124448	41-064-027-00027-004	101000	OLIVAR-SIN VARIEDAD	S	0,03	0,00
3124446	41-064-027-00027-005	101000	OLIVAR-SIN VARIEDAD	S	0,17	0,00
3124453	41-064-027-00027-012	101000	OLIVAR-SIN VARIEDAD	S	1,08	0,00
3124452	41-064-027-00116-002	101000	OLIVAR-SIN VARIEDAD	S	0,11	0,00



<u>APELLIDOS Y NOMBRE / RAZÓN SOCIAL</u>		<u>NIF</u>	<u>EXPEDIENTE</u>	<u>SUP. COMPROMETIDA</u>				
				<u>(ha)</u>				
GOMEZ ALVAREZ SALINAS ENRIQUE		75395009C	8028073	17.45				
<b>RESOLUCIÓN</b>								
<b>ADMITIDO</b>								
<b>IMPORTE POR ANUALIDAD</b>								
		<b>2015</b>	<b>2016</b>	<b>2017</b>	<b>2018</b>	<b>2019</b>		
<b>IMPORTE MÁXIMO SUBVENCIONABLE</b>		1.991,74 €	1.991,74 €	1.991,74 €	1.991,74 €	1.991,74 €		
<b>IMPORTE MEDIO DE TRANSFERENCIA (€/ha)</b>		114,14 €	114,14 €	114,14 €	114,14 €	114,14 €		
<b>RECINTOS COMPROMETIDOS</b>								
<u>REF.</u>	<u>REFERENCIA SIGPAC</u>	<u>CULTIVO</u>	<u>DESCRIPCIÓN CULTIVO</u>	<u>PEND. MEDIA</u>	<u>SUP. DEC. ADMIN.</u>	<u>SUP. CERT.</u>	<u>SUP. CAMPO</u>	<u>SUP. COMPROM.</u>
				<u>S/R</u>	<u>(%)</u>	<u>(ha)</u>	<u>(ha)</u>	<u>(ha)</u>
2322234	41-048-012-00004-001	101000	OLIVAR-SIN VARIEDAD	S	27,12	3,76	3,76	3,76
2322241	41-048-012-00023-001	101000	OLIVAR-SIN VARIEDAD	S	20,04	13,09	13,93	13,09
2322242	41-048-012-00022-001	101000	OLIVAR-SIN VARIEDAD	S	25,89	0,60	0,60	0,60

**RESUMEN CRITERIOS DE SELECCIÓN**

<b>10.1.12 Agricultura de montaña con orientación ecológica en olivar</b>		<b>PUNTOS: 12,00</b>	
		<b>PUNTOS</b>	
Solicitantes de la medida 11, específica para la conversión o mantenimiento en agricultura ecológica		3,00	S
Porcentaje de superficie determinada en zonas con limitaciones naturales u otras limitaciones específicas ubicadas en las zonas de montaña		4,00	100.0%
Porcentaje de superficie determinada situada en zonas RAMSAR		0,00	0.0%
Porcentaje de superficie determinada en zonas vulnerables a la contaminación por nitratos		0,00	0.0%
Mayor pendiente media		1,00	21.77%
Porcentaje de superficie determinada en Red Natura 2000		4,00	100.0%



**DETALLE CRITERIOS DE SELECCIÓN****10.1.12 Agricultura de montaña con orientación ecológica en olivar****PUNTOS:** 12,00**Solicitantes de la medida 11, específica para la conversión o mantenimiento en agricultura ecológica****PUNTOS:** 3,00 S**Porcentaje de superficie determinada en zonas con limitaciones naturales u otras limitaciones específicas ubicadas en las zonas de montaña****PUNTOS:** 4,00 100.0%

<u>REF.</u>	<u>REFERENCIA SIGPAC</u>	<u>CULTIVO</u>	<u>DESCRIPCIÓN CULTIVO</u>	<u>S/R</u>	<u>SUP.</u> <u>COMPROM.</u> <u>(ha)</u>	<u>SUP.</u> <u>CUMPLE</u> <u>(ha)</u>
2322234	41-048-012-00004-001	101000	OLIVAR-SIN VARIEDAD	S	3,76	3,76
2322242	41-048-012-00022-001	101000	OLIVAR-SIN VARIEDAD	S	0,60	0,60
2322241	41-048-012-00023-001	101000	OLIVAR-SIN VARIEDAD	S	13,09	13,09

**Porcentaje de superficie determinada situada en zonas RAMSAR****PUNTOS:** 0,00 0.0%

<u>REF.</u>	<u>REFERENCIA SIGPAC</u>	<u>CULTIVO</u>	<u>DESCRIPCIÓN CULTIVO</u>	<u>S/R</u>	<u>SUP.</u> <u>COMPROM.</u> <u>(ha)</u>	<u>SUP.</u> <u>CUMPLE</u> <u>(ha)</u>
2322234	41-048-012-00004-001	101000	OLIVAR-SIN VARIEDAD	S	3,76	0,00
2322242	41-048-012-00022-001	101000	OLIVAR-SIN VARIEDAD	S	0,60	0,00
2322241	41-048-012-00023-001	101000	OLIVAR-SIN VARIEDAD	S	13,09	0,00

**Porcentaje de superficie determinada en zonas vulnerables a la contaminación por nitratos****PUNTOS:** 0,00 0.0%

<u>REF.</u>	<u>REFERENCIA SIGPAC</u>	<u>CULTIVO</u>	<u>DESCRIPCIÓN CULTIVO</u>	<u>S/R</u>	<u>SUP.</u> <u>COMPROM.</u> <u>(ha)</u>	<u>SUP.</u> <u>CUMPLE</u> <u>(ha)</u>
2322234	41-048-012-00004-001	101000	OLIVAR-SIN VARIEDAD	S	3,76	0,00
2322242	41-048-012-00022-001	101000	OLIVAR-SIN VARIEDAD	S	0,60	0,00
2322241	41-048-012-00023-001	101000	OLIVAR-SIN VARIEDAD	S	13,09	0,00

**Mayor pendiente media****PUNTOS:** 1,00 21.77%

<u>REF.</u>	<u>REFERENCIA SIGPAC</u>	<u>CULTIVO</u>	<u>DESCRIPCIÓN CULTIVO</u>	<u>S/R</u>	<u>PENDIENTE</u> <u>MEDIA (%)</u>	<u>SUP.</u> <u>COMPROM.</u> <u>(ha)</u>
2322234	41-048-012-00004-001	101000	OLIVAR-SIN VARIEDAD	S	27,12	3,76
2322242	41-048-012-00022-001	101000	OLIVAR-SIN VARIEDAD	S	25,89	0,60
2322241	41-048-012-00023-001	101000	OLIVAR-SIN VARIEDAD	S	20,04	13,09

**Porcentaje de superficie determinada en Red Natura 2000****PUNTOS:** 4,00 100.0%

<u>REF.</u>	<u>REFERENCIA SIGPAC</u>	<u>CULTIVO</u>	<u>DESCRIPCIÓN CULTIVO</u>	<u>S/R</u>	<u>SUP.</u> <u>COMPROM.</u> <u>(ha)</u>	<u>SUP.</u> <u>CUMPLE</u> <u>(ha)</u>
2322234	41-048-012-00004-001	101000	OLIVAR-SIN VARIEDAD	S	3,76	3,76
2322242	41-048-012-00022-001	101000	OLIVAR-SIN VARIEDAD	S	0,60	0,60
2322241	41-048-012-00023-001	101000	OLIVAR-SIN VARIEDAD	S	13,09	13,09



<u>APELLIDOS Y NOMBRE / RAZÓN SOCIAL</u>		<u>NIF</u>	<u>EXPEDIENTE</u>	<u>SUP. COMPROMETIDA</u>				
				<u>(ha)</u>				
GOMEZ BUSTAMANTE JESUS		28673870T	8020409	1.85				
<b>RESOLUCIÓN</b>								
<b>ADMITIDO</b>								
<b>IMPORTE POR ANUALIDAD</b>								
		<b>2015</b>	<b>2016</b>	<b>2017</b>	<b>2018</b>	<b>2019</b>		
<b>IMPORTE MÁXIMO SUBVENCIONABLE</b>		211,16 €	211,16 €	211,16 €	211,16 €	211,16 €		
<b>IMPORTE MEDIO DE TRANSFERENCIA (€/ha)</b>		114,14 €	114,14 €	114,14 €	114,14 €	114,14 €		
<b>RECINTOS COMPROMETIDOS</b>								
<u>REF.</u>	<u>REFERENCIA SIGPAC</u>	<u>CULTIVO</u>	<u>DESCRIPCIÓN CULTIVO</u>	<u>PEND. MEDIA</u>	<u>SUP. DEC. ADMIN.</u>	<u>SUP. CERT.</u>	<u>SUP. CAMPO</u>	<u>SUP. COMPROM.</u>
				<u>S/R</u>	<u>(%)</u>	<u>(ha)</u>	<u>(ha)</u>	<u>(ha)</u>
2362465	41-078-001-00073-001	101000	OLIVAR-SIN VARIEDAD	S	21,65	0,59	1,11	0,59
2362467	41-078-001-00377-002	101000	OLIVAR-SIN VARIEDAD	S	56,70	0,26	0,26	0,26
2362468	41-078-001-00370-001	101000	OLIVAR-SIN VARIEDAD	S	46,69	0,86	0,86	0,86
2362469	41-078-001-00284-004	101000	OLIVAR-SIN VARIEDAD	S	42,47	0,14	0,14	0,14

**RESUMEN CRITERIOS DE SELECCIÓN**

<b>10.1.12 Agricultura de montaña con orientación ecológica en olivar</b>		<b>PUNTOS: 14,00</b>	
		<b>PUNTOS</b>	
<b>Solicitantes de la medida 11, específica para la conversión o mantenimiento en agricultura ecológica</b>		3,00	S
<b>Porcentaje de superficie determinada en zonas con limitaciones naturales u otras limitaciones específicas ubicadas en las zonas de montaña</b>		4,00	100.0%
<b>Porcentaje de superficie determinada situada en zonas RAMSAR</b>		0,00	0.0%
<b>Porcentaje de superficie determinada en zonas vulnerables a la contaminación por nitratos</b>		4,00	100.0%
<b>Mayor pendiente media</b>		3,00	39.79%
<b>Porcentaje de superficie determinada en Red Natura 2000</b>		0,00	0.0%



**DETALLE CRITERIOS DE SELECCIÓN****10.1.12 Agricultura de montaña con orientación ecológica en olivar****PUNTOS:** 14,00**Solicitantes de la medida 11, específica para la conversión o mantenimiento en agricultura ecológica****PUNTOS:** 3,00 S**Porcentaje de superficie determinada en zonas con limitaciones naturales u otras limitaciones específicas ubicadas en las zonas de montaña****PUNTOS:** 4,00 100.0%

<u>REF.</u>	<u>REFERENCIA SIGPAC</u>	<u>CULTIVO DESCRIPCIÓN CULTIVO</u>	<u>S/R</u>	<u>SUP. COMPROM.</u> <u>(ha)</u>	<u>SUP. CUMPLE</u> <u>(ha)</u>
2362465	41-078-001-00073-001	101000 OLIVAR-SIN VARIEDAD	S	0,59	0,59
2362469	41-078-001-00284-004	101000 OLIVAR-SIN VARIEDAD	S	0,14	0,14
2362468	41-078-001-00370-001	101000 OLIVAR-SIN VARIEDAD	S	0,86	0,86
2362467	41-078-001-00377-002	101000 OLIVAR-SIN VARIEDAD	S	0,26	0,26

**Porcentaje de superficie determinada situada en zonas RAMSAR****PUNTOS:** 0,00 0.0%

<u>REF.</u>	<u>REFERENCIA SIGPAC</u>	<u>CULTIVO DESCRIPCIÓN CULTIVO</u>	<u>S/R</u>	<u>SUP. COMPROM.</u> <u>(ha)</u>	<u>SUP. CUMPLE</u> <u>(ha)</u>
2362465	41-078-001-00073-001	101000 OLIVAR-SIN VARIEDAD	S	0,59	0,00
2362469	41-078-001-00284-004	101000 OLIVAR-SIN VARIEDAD	S	0,14	0,00
2362468	41-078-001-00370-001	101000 OLIVAR-SIN VARIEDAD	S	0,86	0,00
2362467	41-078-001-00377-002	101000 OLIVAR-SIN VARIEDAD	S	0,26	0,00

**Porcentaje de superficie determinada en zonas vulnerables a la contaminación por nitratos****PUNTOS:** 4,00 100.0%


<u>REF.</u>	<u>REFERENCIA SIGPAC</u>	<u>CULTIVO DESCRIPCIÓN CULTIVO</u>	<u>S/R</u>	<u>SUP. COMPROM.</u> <u>(ha)</u>	<u>SUP. CUMPLE</u> <u>(ha)</u>
2362465	41-078-001-00073-001	101000 OLIVAR-SIN VARIEDAD	S	0,59	0,59
2362469	41-078-001-00284-004	101000 OLIVAR-SIN VARIEDAD	S	0,14	0,14
2362468	41-078-001-00370-001	101000 OLIVAR-SIN VARIEDAD	S	0,86	0,86
2362467	41-078-001-00377-002	101000 OLIVAR-SIN VARIEDAD	S	0,26	0,26

**Mayor pendiente media****PUNTOS:** 3,00 39.79%

<u>REF.</u>	<u>REFERENCIA SIGPAC</u>	<u>CULTIVO DESCRIPCIÓN CULTIVO</u>	<u>S/R</u>	<u>PENDIENTE MEDIA (%)</u>	<u>SUP. COMPROM.</u> <u>(ha)</u>
2362465	41-078-001-00073-001	101000 OLIVAR-SIN VARIEDAD	S	21,65	0,59
2362469	41-078-001-00284-004	101000 OLIVAR-SIN VARIEDAD	S	42,47	0,14
2362468	41-078-001-00370-001	101000 OLIVAR-SIN VARIEDAD	S	46,69	0,86
2362467	41-078-001-00377-002	101000 OLIVAR-SIN VARIEDAD	S	56,70	0,26

**Porcentaje de superficie determinada en Red Natura 2000****PUNTOS:** 0,00 0.0%

<u>REF.</u>	<u>REFERENCIA SIGPAC</u>	<u>CULTIVO DESCRIPCIÓN CULTIVO</u>	<u>S/R</u>	<u>SUP. COMPROM.</u> <u>(ha)</u>	<u>SUP. CUMPLE</u> <u>(ha)</u>
2362465	41-078-001-00073-001	101000 OLIVAR-SIN VARIEDAD	S	0,59	0,00
2362469	41-078-001-00284-004	101000 OLIVAR-SIN VARIEDAD	S	0,14	0,00
2362468	41-078-001-00370-001	101000 OLIVAR-SIN VARIEDAD	S	0,86	0,00
2362467	41-078-001-00377-002	101000 OLIVAR-SIN VARIEDAD	S	0,26	0,00



<u>APELLIDOS Y NOMBRE / RAZÓN SOCIAL</u>		<u>NIF</u>	<u>EXPEDIENTE</u>	<u>SUP. COMPROMETIDA</u>				
				<u>(ha)</u>				
GOMEZ FERNANDEZ DOLORES		27795857N	8026659	1.4				
<b>RESOLUCIÓN</b>								
ADMITIDO								
<b>IMPORTE POR ANUALIDAD</b>								
		<b>2015</b>	<b>2016</b>	<b>2017</b>	<b>2018</b>	<b>2019</b>		
IMPORTE MÁXIMO SUBVENCIONABLE		159,80 €	159,80 €	159,80 €	159,80 €	159,80 €		
IMPORTE MEDIO DE TRANSFERENCIA (€/ha)		114,14 €	114,14 €	114,14 €	114,14 €	114,14 €		
<b>RECINTOS COMPROMETIDOS</b>								
<u>REF.</u>	<u>REFERENCIA SIGPAC</u>	<u>CULTIVO</u>	<u>DESCRIPCIÓN CULTIVO</u>	<u>PEND. MEDIA</u>	<u>SUP. DEC. ADMIN.</u>	<u>SUP. CERT.</u>	<u>SUP. CAMPO</u>	<u>SUP. COMPROM.</u>
				<u>S/R</u>	<u>(%)</u>	<u>(ha)</u>	<u>(ha)</u>	<u>(ha)</u>
2398102	41-002-013-00068-001	101000	OLIVAR-SIN VARIEDAD	S	21,75	1,40	1,55	1,40

**INCIDENCIAS****INCIDENCIA DESCRIPCIÓN**

80403 Explotación no inscrita en SIPEA (anexo I, Orden 26 mayo 2015)  
Ref:2398100 Recinto:41-002-012-00121-001 Cultivo:101000 OLIVAR-SIN VARIEDAD Secano

**RESUMEN CRITERIOS DE SELECCIÓN**

<b>10.1.12 Agricultura de montaña con orientación ecológica en olivar</b>		<b>PUNTOS: 12,00</b>	
		<b>PUNTOS</b>	
Solicitantes de la medida 11, específica para la conversión o mantenimiento en agricultura ecológica		3,00	S
Porcentaje de superficie determinada en zonas con limitaciones naturales u otras limitaciones específicas ubicadas en las zonas de montaña		4,00	100.0%
Porcentaje de superficie determinada situada en zonas RAMSAR		0,00	0.0%
Porcentaje de superficie determinada en zonas vulnerables a la contaminación por nitratos		0,00	0.0%
Mayor pendiente media		1,00	21.75%
Porcentaje de superficie determinada en Red Natura 2000		4,00	100.0%



**DETALLE CRITERIOS DE SELECCIÓN****10.1.12 Agricultura de montaña con orientación ecológica en olivar PUNTOS: 12,00****Solicitantes de la medida 11, específica para la conversión o mantenimiento en agricultura ecológica PUNTOS: 3,00 S****Porcentaje de superficie determinada en zonas con limitaciones naturales u otras limitaciones específicas ubicadas en las zonas de montaña PUNTOS: 4,00 100.0%**

<u>REF.</u>	<u>REFERENCIA SIGPAC</u>	<u>CULTIVO</u>	<u>DESCRIPCIÓN CULTIVO</u>	<u>S/R</u>	<u>SUP. COMPROM. (ha)</u>	<u>SUP. CUMPLE (ha)</u>
2398102	41-002-013-00068-001	101000	OLIVAR-SIN VARIEDAD	S	1,40	1,40

**Porcentaje de superficie determinada situada en zonas RAMSAR PUNTOS: 0,00 0.0%**

<u>REF.</u>	<u>REFERENCIA SIGPAC</u>	<u>CULTIVO</u>	<u>DESCRIPCIÓN CULTIVO</u>	<u>S/R</u>	<u>SUP. COMPROM. (ha)</u>	<u>SUP. CUMPLE (ha)</u>
2398102	41-002-013-00068-001	101000	OLIVAR-SIN VARIEDAD	S	1,40	0,00

**Porcentaje de superficie determinada en zonas vulnerables a la contaminación por nitratos PUNTOS: 0,00 0.0%**

<u>REF.</u>	<u>REFERENCIA SIGPAC</u>	<u>CULTIVO</u>	<u>DESCRIPCIÓN CULTIVO</u>	<u>S/R</u>	<u>SUP. COMPROM. (ha)</u>	<u>SUP. CUMPLE (ha)</u>
2398102	41-002-013-00068-001	101000	OLIVAR-SIN VARIEDAD	S	1,40	0,00

**Mayor pendiente media PUNTOS: 1,00 21.75%**

<u>REF.</u>	<u>REFERENCIA SIGPAC</u>	<u>CULTIVO</u>	<u>DESCRIPCIÓN CULTIVO</u>	<u>S/R</u>	<u>PENDIENTE MEDIA (%)</u>	<u>SUP. COMPROM. (ha)</u>
2398102	41-002-013-00068-001	101000	OLIVAR-SIN VARIEDAD	S	21,75	1,40

**Porcentaje de superficie determinada en Red Natura 2000 PUNTOS: 4,00 100.0%**

<u>REF.</u>	<u>REFERENCIA SIGPAC</u>	<u>CULTIVO</u>	<u>DESCRIPCIÓN CULTIVO</u>	<u>S/R</u>	<u>SUP. COMPROM. (ha)</u>	<u>SUP. CUMPLE (ha)</u>
2398102	41-002-013-00068-001	101000	OLIVAR-SIN VARIEDAD	S	1,40	1,40



<u>APELLIDOS Y NOMBRE / RAZÓN SOCIAL</u>		<u>NIF</u>	<u>EXPEDIENTE</u>	<u>SUP. COMPROMETIDA</u>				
				<u>(ha)</u>				
GOMEZ MORENO FRANCISCO		75382514Z	8021314	3.99				
<b>RESOLUCIÓN</b>								
<b>ADMITIDO</b>								
<b>IMPORTE POR ANUALIDAD</b>								
		<b>2015</b>	<b>2016</b>	<b>2017</b>	<b>2018</b>	<b>2019</b>		
<b>IMPORTE MÁXIMO SUBVENCIONABLE</b>		455,42 €	455,42 €	455,42 €	455,42 €	455,42 €		
<b>IMPORTE MEDIO DE TRANSFERENCIA (€/ha)</b>		114,14 €	114,14 €	114,14 €	114,14 €	114,14 €		
<b>RECINTOS COMPROMETIDOS</b>								
<u>REF.</u>	<u>REFERENCIA SIGPAC</u>	<u>CULTIVO</u>	<u>DESCRIPCIÓN CULTIVO</u>	<u>PEND. MEDIA</u>	<u>SUP. DEC. ADMIN.</u>	<u>SUP. CERT.</u>	<u>SUP. CAMPO</u>	<u>SUP. COMPROM.</u>
				<u>S/R</u>	<u>(%)</u>	<u>(ha)</u>	<u>(ha)</u>	<u>(ha)</u>
2362278	41-078-004-00031-008	101000	OLIVAR-SIN VARIEDAD	S	35,23	3,99	7,75	3,99

### RESUMEN CRITERIOS DE SELECCIÓN

<b>10.1.12 Agricultura de montaña con orientación ecológica en olivar</b>		<b>PUNTOS: 14,00</b>	
		<b>PUNTOS</b>	
<b>Solicitantes de la medida 11, específica para la conversión o mantenimiento en agricultura ecológica</b>		3,00	S
<b>Porcentaje de superficie determinada en zonas con limitaciones naturales u otras limitaciones específicas ubicadas en las zonas de montaña</b>		4,00	100.0%
<b>Porcentaje de superficie determinada situada en zonas RAMSAR</b>		0,00	0.0%
<b>Porcentaje de superficie determinada en zonas vulnerables a la contaminación por nitratos</b>		4,00	100.0%
<b>Mayor pendiente media</b>		3,00	35.23%
<b>Porcentaje de superficie determinada en Red Natura 2000</b>		0,00	0.0%





**DETALLE CRITERIOS DE SELECCIÓN****10.1.12 Agricultura de montaña con orientación ecológica en olivar PUNTOS: 14,00**

<b>Solicitantes de la medida 11, específica para la conversión o mantenimiento en agricultura ecológica</b>						<b>PUNTOS:</b>	3,00	S
<b>Porcentaje de superficie determinada en zonas con limitaciones naturales u otras limitaciones específicas ubicadas en las zonas de montaña</b>						<b>PUNTOS:</b>	4,00	100.0%
<u>REF.</u>	<u>REFERENCIA SIGPAC</u>	<u>CULTIVO</u>	<u>DESCRIPCIÓN CULTIVO</u>	<u>S/R</u>	<u>SUP. COMPROM. (ha)</u>	<u>SUP. CUMPLE (ha)</u>		
2362278	41-078-004-00031-008	101000	OLIVAR-SIN VARIEDAD	S	3,99	3,99		
<b>Porcentaje de superficie determinada situada en zonas RAMSAR</b>						<b>PUNTOS:</b>	0,00	0.0%
<u>REF.</u>	<u>REFERENCIA SIGPAC</u>	<u>CULTIVO</u>	<u>DESCRIPCIÓN CULTIVO</u>	<u>S/R</u>	<u>SUP. COMPROM. (ha)</u>	<u>SUP. CUMPLE (ha)</u>		
2362278	41-078-004-00031-008	101000	OLIVAR-SIN VARIEDAD	S	3,99	0,00		
<b>Porcentaje de superficie determinada en zonas vulnerables a la contaminación por nitratos</b>						<b>PUNTOS:</b>	4,00	100.0%
<u>REF.</u>	<u>REFERENCIA SIGPAC</u>	<u>CULTIVO</u>	<u>DESCRIPCIÓN CULTIVO</u>	<u>S/R</u>	<u>SUP. COMPROM. (ha)</u>	<u>SUP. CUMPLE (ha)</u>		
2362278	41-078-004-00031-008	101000	OLIVAR-SIN VARIEDAD	S	3,99	3,99		
<b>Mayor pendiente media</b>						<b>PUNTOS:</b>	3,00	35.23%
<u>REF.</u>	<u>REFERENCIA SIGPAC</u>	<u>CULTIVO</u>	<u>DESCRIPCIÓN CULTIVO</u>	<u>S/R</u>	<u>PENDIENTE MEDIA (%)</u>	<u>SUP. COMPROM. (ha)</u>		
2362278	41-078-004-00031-008	101000	OLIVAR-SIN VARIEDAD	S	35,23	3,99		
<b>Porcentaje de superficie determinada en Red Natura 2000</b>						<b>PUNTOS:</b>	0,00	0.0%
<u>REF.</u>	<u>REFERENCIA SIGPAC</u>	<u>CULTIVO</u>	<u>DESCRIPCIÓN CULTIVO</u>	<u>S/R</u>	<u>SUP. COMPROM. (ha)</u>	<u>SUP. CUMPLE (ha)</u>		
2362278	41-078-004-00031-008	101000	OLIVAR-SIN VARIEDAD	S	3,99	0,00		



<u>APELLIDOS Y NOMBRE / RAZÓN SOCIAL</u>		<u>NIF</u>	<u>EXPEDIENTE</u>	<u>SUP. COMPROMETIDA</u>				
				<u>(ha)</u>				
GONZAGA SILVA ANTONIO		27625057X	8024742	1.77				
<b>RESOLUCIÓN</b>								
<b>ADMITIDO</b>								
<b>IMPORTE POR ANUALIDAD</b>								
		<b>2015</b>	<b>2016</b>	<b>2017</b>	<b>2018</b>	<b>2019</b>		
	<b>IMPORTE MÁXIMO SUBVENCIONABLE</b>	202,03 €	202,03 €	202,03 €	202,03 €	202,03 €		
	<b>IMPORTE MEDIO DE TRANSFERENCIA (€/ha)</b>	114,14 €	114,14 €	114,14 €	114,14 €	114,14 €		
<b>RECINTOS COMPROMETIDOS</b>								
<u>REF.</u>	<u>REFERENCIA SIGPAC</u>	<u>CULTIVO</u>	<u>DESCRIPCIÓN CULTIVO</u>	<u>PEND. MEDIA</u>	<u>SUP. DEC. ADMIN.</u>	<u>SUP. CERT.</u>	<u>SUP. CAMPO</u>	<u>SUP. COMPROM.</u>
				<u>S/R</u>	<u>(%)</u>	<u>(ha)</u>	<u>(ha)</u>	<u>(ha)</u>
2302119	41-033-034-00113-001	101000	OLIVAR-SIN VARIEDAD	S	24,18	1,20	1,20	1,20
2302120	41-033-034-00114-002	101000	OLIVAR-SIN VARIEDAD	S	33,90	0,57	0,57	0,57

**RESUMEN CRITERIOS DE SELECCIÓN**

<b>10.1.12 Agricultura de montaña con orientación ecológica en olivar</b>		<b>PUNTOS: 14,00</b>	
		<b>PUNTOS</b>	
Solicitantes de la medida 11, específica para la conversión o mantenimiento en agricultura ecológica		3,00	S
Porcentaje de superficie determinada en zonas con limitaciones naturales u otras limitaciones específicas ubicadas en las zonas de montaña		4,00	100.0%
Porcentaje de superficie determinada situada en zonas RAMSAR		0,00	0.0%
Porcentaje de superficie determinada en zonas vulnerables a la contaminación por nitratos		0,00	0.0%
Mayor pendiente media		3,00	27.31%
Porcentaje de superficie determinada en Red Natura 2000		4,00	100.0%



**DETALLE CRITERIOS DE SELECCIÓN****10.1.12 Agricultura de montaña con orientación ecológica en olivar****PUNTOS: 14,00****Solicitantes de la medida 11, específica para la conversión o mantenimiento en agricultura ecológica****PUNTOS: 3,00 S****Porcentaje de superficie determinada en zonas con limitaciones naturales u otras limitaciones específicas ubicadas en las zonas de montaña****PUNTOS: 4,00 100.0%**

<u>REF.</u>	<u>REFERENCIA SIGPAC</u>	<u>CULTIVO</u>	<u>DESCRIPCIÓN CULTIVO</u>	<u>S/R</u>	<u>SUP. COMPROM.</u> <u>(ha)</u>	<u>SUP. CUMPLE</u> <u>(ha)</u>
2302119	41-033-034-00113-001	101000	OLIVAR-SIN VARIEDAD	S	1,20	1,20
2302120	41-033-034-00114-002	101000	OLIVAR-SIN VARIEDAD	S	0,57	0,57

**Porcentaje de superficie determinada situada en zonas RAMSAR****PUNTOS: 0,00 0.0%**

<u>REF.</u>	<u>REFERENCIA SIGPAC</u>	<u>CULTIVO</u>	<u>DESCRIPCIÓN CULTIVO</u>	<u>S/R</u>	<u>SUP. COMPROM.</u> <u>(ha)</u>	<u>SUP. CUMPLE</u> <u>(ha)</u>
2302119	41-033-034-00113-001	101000	OLIVAR-SIN VARIEDAD	S	1,20	0,00
2302120	41-033-034-00114-002	101000	OLIVAR-SIN VARIEDAD	S	0,57	0,00

**Porcentaje de superficie determinada en zonas vulnerables a la contaminación por nitratos****PUNTOS: 0,00 0.0%**

<u>REF.</u>	<u>REFERENCIA SIGPAC</u>	<u>CULTIVO</u>	<u>DESCRIPCIÓN CULTIVO</u>	<u>S/R</u>	<u>SUP. COMPROM.</u> <u>(ha)</u>	<u>SUP. CUMPLE</u> <u>(ha)</u>
2302119	41-033-034-00113-001	101000	OLIVAR-SIN VARIEDAD	S	1,20	0,00
2302120	41-033-034-00114-002	101000	OLIVAR-SIN VARIEDAD	S	0,57	0,00

**Mayor pendiente media****PUNTOS: 3,00 27.31%**

<u>REF.</u>	<u>REFERENCIA SIGPAC</u>	<u>CULTIVO</u>	<u>DESCRIPCIÓN CULTIVO</u>	<u>S/R</u>	<u>PENDIENTE MEDIA (%)</u>	<u>SUP. COMPROM.</u> <u>(ha)</u>
2302119	41-033-034-00113-001	101000	OLIVAR-SIN VARIEDAD	S	24,18	1,20
2302120	41-033-034-00114-002	101000	OLIVAR-SIN VARIEDAD	S	33,90	0,57

**Porcentaje de superficie determinada en Red Natura 2000****PUNTOS: 4,00 100.0%**

<u>REF.</u>	<u>REFERENCIA SIGPAC</u>	<u>CULTIVO</u>	<u>DESCRIPCIÓN CULTIVO</u>	<u>S/R</u>	<u>SUP. COMPROM.</u> <u>(ha)</u>	<u>SUP. CUMPLE</u> <u>(ha)</u>
2302119	41-033-034-00113-001	101000	OLIVAR-SIN VARIEDAD	S	1,20	1,20
2302120	41-033-034-00114-002	101000	OLIVAR-SIN VARIEDAD	S	0,57	0,57



<u>APELLIDOS Y NOMBRE / RAZÓN SOCIAL</u>		<u>NIF</u>	<u>EXPEDIENTE</u>	<u>SUP. COMPROMETIDA</u>				
				<u>(ha)</u>				
GONZALEZ FLORES MANUEL		39638121J	8028759	1.22				
<b>RESOLUCIÓN</b>								
<b>ADMITIDO</b>								
<b>IMPORTE POR ANUALIDAD</b>								
		<b>2015</b>	<b>2016</b>	<b>2017</b>	<b>2018</b>	<b>2019</b>		
<b>IMPORTE MÁXIMO SUBVENCIONABLE</b>		139,25 €	139,25 €	139,25 €	139,25 €	139,25 €		
<b>IMPORTE MEDIO DE TRANSFERENCIA (€/ha)</b>		114,14 €	114,14 €	114,14 €	114,14 €	114,14 €		
<b>RECINTOS COMPROMETIDOS</b>								
<u>REF.</u>	<u>REFERENCIA SIGPAC</u>	<u>CULTIVO</u>	<u>DESCRIPCIÓN CULTIVO</u>	<u>PEND. MEDIA</u>	<u>SUP. DEC. ADMIN.</u>	<u>SUP. CERT.</u>	<u>SUP. CAMPO</u>	<u>SUP. COMPROM.</u>
				<u>S/R</u>	<u>(%)</u>	<u>(ha)</u>	<u>(ha)</u>	<u>(ha)</u>
2330345	41-078-016-00066-003	101000	OLIVAR-SIN VARIEDAD	S	25,37	1,22	1,22	1,22

### RESUMEN CRITERIOS DE SELECCIÓN

<b>10.1.12 Agricultura de montaña con orientación ecológica en olivar</b>		<b>PUNTOS: 14,00</b>	
		<b>PUNTOS</b>	
<b>Solicitantes de la medida 11, específica para la conversión o mantenimiento en agricultura ecológica</b>		3,00	S
<b>Porcentaje de superficie determinada en zonas con limitaciones naturales u otras limitaciones específicas ubicadas en las zonas de montaña</b>		4,00	100.0%
<b>Porcentaje de superficie determinada situada en zonas RAMSAR</b>		0,00	0.0%
<b>Porcentaje de superficie determinada en zonas vulnerables a la contaminación por nitratos</b>		4,00	100.0%
<b>Mayor pendiente media</b>		3,00	25.37%
<b>Porcentaje de superficie determinada en Red Natura 2000</b>		0,00	0.0%



**DETALLE CRITERIOS DE SELECCIÓN****10.1.12 Agricultura de montaña con orientación ecológica en olivar PUNTOS: 14,00****Solicitantes de la medida 11, específica para la conversión o mantenimiento en agricultura ecológica PUNTOS: 3,00 S****Porcentaje de superficie determinada en zonas con limitaciones naturales u otras limitaciones específicas ubicadas en las zonas de montaña PUNTOS: 4,00 100.0%**

<u>REF.</u>	<u>REFERENCIA SIGPAC</u>	<u>CULTIVO DESCRIPCIÓN CULTIVO</u>	<u>S/R</u>	<u>SUP. COMPROM. (ha)</u>	<u>SUP. CUMPLE (ha)</u>
2330345	41-078-016-00066-003	101000 OLIVAR-SIN VARIEDAD	S	1,22	1,22

**Porcentaje de superficie determinada situada en zonas RAMSAR PUNTOS: 0,00 0.0%**

<u>REF.</u>	<u>REFERENCIA SIGPAC</u>	<u>CULTIVO DESCRIPCIÓN CULTIVO</u>	<u>S/R</u>	<u>SUP. COMPROM. (ha)</u>	<u>SUP. CUMPLE (ha)</u>
2330345	41-078-016-00066-003	101000 OLIVAR-SIN VARIEDAD	S	1,22	0,00

**Porcentaje de superficie determinada en zonas vulnerables a la contaminación por nitratos PUNTOS: 4,00 100.0%**

<u>REF.</u>	<u>REFERENCIA SIGPAC</u>	<u>CULTIVO DESCRIPCIÓN CULTIVO</u>	<u>S/R</u>	<u>SUP. COMPROM. (ha)</u>	<u>SUP. CUMPLE (ha)</u>
2330345	41-078-016-00066-003	101000 OLIVAR-SIN VARIEDAD	S	1,22	1,22

**Mayor pendiente media PUNTOS: 3,00 25.37%**

<u>REF.</u>	<u>REFERENCIA SIGPAC</u>	<u>CULTIVO DESCRIPCIÓN CULTIVO</u>	<u>S/R</u>	<u>PENDIENTE MEDIA (%)</u>	<u>SUP. COMPROM. (ha)</u>
2330345	41-078-016-00066-003	101000 OLIVAR-SIN VARIEDAD	S	25,37	1,22

**Porcentaje de superficie determinada en Red Natura 2000 PUNTOS: 0,00 0.0%**

<u>REF.</u>	<u>REFERENCIA SIGPAC</u>	<u>CULTIVO DESCRIPCIÓN CULTIVO</u>	<u>S/R</u>	<u>SUP. COMPROM. (ha)</u>	<u>SUP. CUMPLE (ha)</u>
2330345	41-078-016-00066-003	101000 OLIVAR-SIN VARIEDAD	S	1,22	0,00



<u>APELLIDOS Y NOMBRE / RAZÓN SOCIAL</u>		<u>NIF</u>	<u>EXPEDIENTE</u>	<u>SUP. COMPROMETIDA</u>				
				<u>(ha)</u>				
GONZALEZ BRAVO FRANCISCO PALOMO		28445017C	8020448	3.74				
<b>RESOLUCIÓN</b>								
<b>ADMITIDO</b>								
<b>IMPORTE POR ANUALIDAD</b>								
		<b>2015</b>	<b>2016</b>	<b>2017</b>	<b>2018</b>	<b>2019</b>		
<b>IMPORTE MÁXIMO SUBVENCIONABLE</b>		426,88 €	426,88 €	426,88 €	426,88 €	426,88 €		
<b>IMPORTE MEDIO DE TRANSFERENCIA (€/ha)</b>		114,14 €	114,14 €	114,14 €	114,14 €	114,14 €		
<b>RECINTOS COMPROMETIDOS</b>								
<u>REF.</u>	<u>REFERENCIA SIGPAC</u>	<u>CULTIVO</u>	<u>DESCRIPCIÓN CULTIVO</u>	<u>PEND. MEDIA</u>	<u>SUP. DEC. ADMIN.</u>	<u>SUP. CERT.</u>	<u>SUP. CAMPO</u>	<u>SUP. COMPROM.</u>
				<u>S/R</u>	<u>(%)</u>	<u>(ha)</u>	<u>(ha)</u>	<u>(ha)</u>
3124813	41-074-004-00011-004	101000	OLIVAR-SIN VARIEDAD	S	41,88	0,33	0,33	0,33
3124814	41-074-004-00010-001	101000	OLIVAR-SIN VARIEDAD	S	32,00	3,41	3,41	3,41

### RESUMEN CRITERIOS DE SELECCIÓN

<b>10.1.12 Agricultura de montaña con orientación ecológica en olivar</b>		<b>PUNTOS: 10,00</b>	
		<b>PUNTOS</b>	
Solicitantes de la medida 11, específica para la conversión o mantenimiento en agricultura ecológica		3,00	S
Porcentaje de superficie determinada en zonas con limitaciones naturales u otras limitaciones específicas ubicadas en las zonas de montaña		0,00	0.0%
Porcentaje de superficie determinada situada en zonas RAMSAR		0,00	0.0%
Porcentaje de superficie determinada en zonas vulnerables a la contaminación por nitratos		4,00	100.0%
Mayor pendiente media		3,00	32.87%
Porcentaje de superficie determinada en Red Natura 2000		0,00	0.0%



**DETALLE CRITERIOS DE SELECCIÓN****10.1.12 Agricultura de montaña con orientación ecológica en olivar****PUNTOS: 10,00****Solicitantes de la medida 11, específica para la conversión o mantenimiento en agricultura ecológica****PUNTOS: 3,00 S****Porcentaje de superficie determinada en zonas con limitaciones naturales u otras limitaciones específicas ubicadas en las zonas de montaña****PUNTOS: 0,00 0.0%**

<u>REF.</u>	<u>REFERENCIA SIGPAC</u>	<u>CULTIVO</u>	<u>DESCRIPCIÓN CULTIVO</u>	<u>S/R</u>	<u>SUP. COMPROM.</u> <u>(ha)</u>	<u>SUP. CUMPLE</u> <u>(ha)</u>
3124814	41-074-004-00010-001	101000	OLIVAR-SIN VARIEDAD	S	3,41	0,00
3124813	41-074-004-00011-004	101000	OLIVAR-SIN VARIEDAD	S	0,33	0,00

**Porcentaje de superficie determinada situada en zonas RAMSAR****PUNTOS: 0,00 0.0%**

<u>REF.</u>	<u>REFERENCIA SIGPAC</u>	<u>CULTIVO</u>	<u>DESCRIPCIÓN CULTIVO</u>	<u>S/R</u>	<u>SUP. COMPROM.</u> <u>(ha)</u>	<u>SUP. CUMPLE</u> <u>(ha)</u>
3124814	41-074-004-00010-001	101000	OLIVAR-SIN VARIEDAD	S	3,41	0,00
3124813	41-074-004-00011-004	101000	OLIVAR-SIN VARIEDAD	S	0,33	0,00

**Porcentaje de superficie determinada en zonas vulnerables a la contaminación por nitratos****PUNTOS: 4,00 100.0%**

<u>REF.</u>	<u>REFERENCIA SIGPAC</u>	<u>CULTIVO</u>	<u>DESCRIPCIÓN CULTIVO</u>	<u>S/R</u>	<u>SUP. COMPROM.</u> <u>(ha)</u>	<u>SUP. CUMPLE</u> <u>(ha)</u>
3124814	41-074-004-00010-001	101000	OLIVAR-SIN VARIEDAD	S	3,41	3,41
3124813	41-074-004-00011-004	101000	OLIVAR-SIN VARIEDAD	S	0,33	0,33

**Mayor pendiente media****PUNTOS: 3,00 32.87%**

<u>REF.</u>	<u>REFERENCIA SIGPAC</u>	<u>CULTIVO</u>	<u>DESCRIPCIÓN CULTIVO</u>	<u>S/R</u>	<u>PENDIENTE MEDIA (%)</u>	<u>SUP. COMPROM.</u> <u>(ha)</u>
3124814	41-074-004-00010-001	101000	OLIVAR-SIN VARIEDAD	S	32,00	3,41
3124813	41-074-004-00011-004	101000	OLIVAR-SIN VARIEDAD	S	41,88	0,33

**Porcentaje de superficie determinada en Red Natura 2000****PUNTOS: 0,00 0.0%**

<u>REF.</u>	<u>REFERENCIA SIGPAC</u>	<u>CULTIVO</u>	<u>DESCRIPCIÓN CULTIVO</u>	<u>S/R</u>	<u>SUP. COMPROM.</u> <u>(ha)</u>	<u>SUP. CUMPLE</u> <u>(ha)</u>
3124814	41-074-004-00010-001	101000	OLIVAR-SIN VARIEDAD	S	3,41	0,00
3124813	41-074-004-00011-004	101000	OLIVAR-SIN VARIEDAD	S	0,33	0,00



<u>APELLIDOS Y NOMBRE / RAZÓN SOCIAL</u>		<u>NIF</u>	<u>EXPEDIENTE</u>	<u>SUP. COMPROMETIDA</u>				
				<u>(ha)</u>				
GONZALEZ CHAO E HIJOS C.B.		E41690553	8024558	59.45				
<b>RESOLUCIÓN</b>								
<b>ADMITIDO</b>								
<b>IMPORTE POR ANUALIDAD</b>								
		<b>2015</b>	<b>2016</b>	<b>2017</b>	<b>2018</b>	<b>2019</b>		
<b>IMPORTE MÁXIMO SUBVENCIONABLE</b>		5.897,61 €	5.897,61 €	5.897,61 €	5.897,61 €	5.897,61 €		
<b>IMPORTE MEDIO DE TRANSFERENCIA (€/ha)</b>		99,20 €	99,20 €	99,20 €	99,20 €	99,20 €		
<b>RECINTOS COMPROMETIDOS</b>								
<u>REF.</u>	<u>REFERENCIA SIGPAC</u>	<u>CULTIVO</u>	<u>DESCRIPCIÓN CULTIVO</u>	<u>PEND. MEDIA</u>	<u>SUP. DEC. ADMIN.</u>	<u>SUP. CERT.</u>	<u>SUP. CAMPO</u>	<u>SUP. COMPROM.</u>
				<u>S/R</u>	<u>(%)</u>	<u>(ha)</u>	<u>(ha)</u>	<u>(ha)</u>
2316385	41-068-113-00002-002	101000	OLIVAR-SIN VARIEDAD	S	26,32	58,30	59,94	58,30
2316386	41-068-037-09004-002	101000	OLIVAR-SIN VARIEDAD	S	20,88	1,13	1,13	1,13
2316389	41-068-113-00002-001	101000	OLIVAR-SIN VARIEDAD	S	30,90	0,02	0,02	0,02

**RESUMEN CRITERIOS DE SELECCIÓN****10.1.12 Agricultura de montaña con orientación ecológica en olivar** PUNTOS: 6,00

	<u>PUNTOS</u>	
Solicitantes de la medida 11, específica para la conversión o mantenimiento en agricultura ecológica	3,00	S
Porcentaje de superficie determinada en zonas con limitaciones naturales u otras limitaciones específicas ubicadas en las zonas de montaña	0,00	0.0%
Porcentaje de superficie determinada situada en zonas RAMSAR	0,00	0.0%
Porcentaje de superficie determinada en zonas vulnerables a la contaminación por nitratos	0,00	0.0%
Mayor pendiente media	3,00	26.22%
Porcentaje de superficie determinada en Red Natura 2000	0,00	0.0%





**DETALLE CRITERIOS DE SELECCIÓN****10.1.12 Agricultura de montaña con orientación ecológica en olivar PUNTOS: 6,00****Solicitantes de la medida 11, específica para la conversión o mantenimiento en agricultura ecológica PUNTOS: 3,00 S****Porcentaje de superficie determinada en zonas con limitaciones naturales u otras limitaciones específicas ubicadas en las zonas de montaña PUNTOS: 0,00 0.0%**

<u>REF.</u>	<u>REFERENCIA SIGPAC</u>	<u>CULTIVO DESCRIPCIÓN CULTIVO</u>	<u>S/R</u>	<u>SUP. COMPROM.</u> <u>(ha)</u>	<u>SUP. CUMPLE</u> <u>(ha)</u>
2316386	41-068-037-09004-002	101000 OLIVAR-SIN VARIEDAD	S	1,13	0,00
2316389	41-068-113-00002-001	101000 OLIVAR-SIN VARIEDAD	S	0,02	0,00
2316385	41-068-113-00002-002	101000 OLIVAR-SIN VARIEDAD	S	58,30	0,00

**Porcentaje de superficie determinada situada en zonas RAMSAR PUNTOS: 0,00 0.0%**

<u>REF.</u>	<u>REFERENCIA SIGPAC</u>	<u>CULTIVO DESCRIPCIÓN CULTIVO</u>	<u>S/R</u>	<u>SUP. COMPROM.</u> <u>(ha)</u>	<u>SUP. CUMPLE</u> <u>(ha)</u>
2316386	41-068-037-09004-002	101000 OLIVAR-SIN VARIEDAD	S	1,13	0,00
2316389	41-068-113-00002-001	101000 OLIVAR-SIN VARIEDAD	S	0,02	0,00
2316385	41-068-113-00002-002	101000 OLIVAR-SIN VARIEDAD	S	58,30	0,00

**Porcentaje de superficie determinada en zonas vulnerables a la contaminación por nitratos PUNTOS: 0,00 0.0%**

<u>REF.</u>	<u>REFERENCIA SIGPAC</u>	<u>CULTIVO DESCRIPCIÓN CULTIVO</u>	<u>S/R</u>	<u>SUP. COMPROM.</u> <u>(ha)</u>	<u>SUP. CUMPLE</u> <u>(ha)</u>
2316386	41-068-037-09004-002	101000 OLIVAR-SIN VARIEDAD	S	1,13	0,00
2316389	41-068-113-00002-001	101000 OLIVAR-SIN VARIEDAD	S	0,02	0,00
2316385	41-068-113-00002-002	101000 OLIVAR-SIN VARIEDAD	S	58,30	0,00

**Mayor pendiente media PUNTOS: 3,00 26.22%**

<u>REF.</u>	<u>REFERENCIA SIGPAC</u>	<u>CULTIVO DESCRIPCIÓN CULTIVO</u>	<u>S/R</u>	<u>PENDIENTE MEDIA (%)</u>	<u>SUP. COMPROM.</u> <u>(ha)</u>
2316386	41-068-037-09004-002	101000 OLIVAR-SIN VARIEDAD	S	20,88	1,13
2316389	41-068-113-00002-001	101000 OLIVAR-SIN VARIEDAD	S	30,90	0,02
2316385	41-068-113-00002-002	101000 OLIVAR-SIN VARIEDAD	S	26,32	58,30

**Porcentaje de superficie determinada en Red Natura 2000 PUNTOS: 0,00 0.0%**

<u>REF.</u>	<u>REFERENCIA SIGPAC</u>	<u>CULTIVO DESCRIPCIÓN CULTIVO</u>	<u>S/R</u>	<u>SUP. COMPROM.</u> <u>(ha)</u>	<u>SUP. CUMPLE</u> <u>(ha)</u>
2316386	41-068-037-09004-002	101000 OLIVAR-SIN VARIEDAD	S	1,13	0,00
2316389	41-068-113-00002-001	101000 OLIVAR-SIN VARIEDAD	S	0,02	0,00
2316385	41-068-113-00002-002	101000 OLIVAR-SIN VARIEDAD	S	58,30	0,00



<u>APELLIDOS Y NOMBRE / RAZÓN SOCIAL</u>	<u>NIF</u>	<u>EXPEDIENTE</u>	<u>SUP. COMPROMETIDA (ha)</u>
GONZALEZ GARCIA EVA MARIA	80137682R	8029199	16.15

**RESOLUCIÓN  
ADMITIDO**

**IMPORTE POR ANUALIDAD**

	<u>2015</u>	<u>2016</u>	<u>2017</u>	<u>2018</u>	<u>2019</u>
IMPORTE MÁXIMO SUBVENCIONABLE	1.843,36 €	1.843,36 €	1.843,36 €	1.843,36 €	1.843,36 €
IMPORTE MEDIO DE TRANSFERENCIA (€/ha)	114,14 €	114,14 €	114,14 €	114,14 €	114,14 €

**RECINTOS COMPROMETIDOS**

<u>REF.</u>	<u>REFERENCIA SIGPAC</u>	<u>CULTIVO</u>	<u>DESCRIPCIÓN CULTIVO</u>	<u>PEND. MEDIA</u>	<u>SUP. DEC. ADMIN.</u>	<u>SUP. CERT.</u>	<u>SUP. CAMPO</u>	<u>SUP. COMPROM.</u>
				<u>S/R</u>	<u>(%)</u>	<u>(ha)</u>	<u>(ha)</u>	<u>(ha)</u>
3130797	41-066-007-00023-008	101000	OLIVAR-SIN VARIEDAD	S	32,05	2,53	2,53	2,53
3130798	41-066-007-00021-001	101000	OLIVAR-SIN VARIEDAD	S	25,13	1,95	1,95	1,95
3130799	41-066-007-00023-001	101000	OLIVAR-SIN VARIEDAD	S	28,13	11,67	11,67	11,67

**RESUMEN CRITERIOS DE SELECCIÓN**

**10.1.12 Agricultura de montaña con orientación ecológica en olivar** PUNTOS: 14,00

	<u>PUNTOS</u>	
Solicitantes de la medida 11, específica para la conversión o mantenimiento en agricultura ecológica	3,00	S
Porcentaje de superficie determinada en zonas con limitaciones naturales u otras limitaciones específicas ubicadas en las zonas de montaña	4,00	100.0%
Porcentaje de superficie determinada situada en zonas RAMSAR	0,00	0.0%
Porcentaje de superficie determinada en zonas vulnerables a la contaminación por nitratos	0,00	0.0%
Mayor pendiente media	3,00	28.38%
Porcentaje de superficie determinada en Red Natura 2000	4,00	100.0%



**DETALLE CRITERIOS DE SELECCIÓN****10.1.12 Agricultura de montaña con orientación ecológica en olivar****PUNTOS:** 14,00**Solicitantes de la medida 11, específica para la conversión o mantenimiento en agricultura ecológica****PUNTOS:** 3,00 S**Porcentaje de superficie determinada en zonas con limitaciones naturales u otras limitaciones específicas ubicadas en las zonas de montaña****PUNTOS:** 4,00 100.0%

<u>REF.</u>	<u>REFERENCIA SIGPAC</u>	<u>CULTIVO DESCRIPCIÓN CULTIVO</u>	<u>S/R</u>	<u>SUP. COMPROM.</u> <u>(ha)</u>	<u>SUP. CUMPLE</u> <u>(ha)</u>
3130798	41-066-007-00021-001	101000 OLIVAR-SIN VARIEDAD	S	1,95	1,95
3130799	41-066-007-00023-001	101000 OLIVAR-SIN VARIEDAD	S	11,67	11,67
3130797	41-066-007-00023-008	101000 OLIVAR-SIN VARIEDAD	S	2,53	2,53

**Porcentaje de superficie determinada situada en zonas RAMSAR****PUNTOS:** 0,00 0.0%

<u>REF.</u>	<u>REFERENCIA SIGPAC</u>	<u>CULTIVO DESCRIPCIÓN CULTIVO</u>	<u>S/R</u>	<u>SUP. COMPROM.</u> <u>(ha)</u>	<u>SUP. CUMPLE</u> <u>(ha)</u>
3130798	41-066-007-00021-001	101000 OLIVAR-SIN VARIEDAD	S	1,95	0,00
3130799	41-066-007-00023-001	101000 OLIVAR-SIN VARIEDAD	S	11,67	0,00
3130797	41-066-007-00023-008	101000 OLIVAR-SIN VARIEDAD	S	2,53	0,00

**Porcentaje de superficie determinada en zonas vulnerables a la contaminación por nitratos****PUNTOS:** 0,00 0.0%

<u>REF.</u>	<u>REFERENCIA SIGPAC</u>	<u>CULTIVO DESCRIPCIÓN CULTIVO</u>	<u>S/R</u>	<u>SUP. COMPROM.</u> <u>(ha)</u>	<u>SUP. CUMPLE</u> <u>(ha)</u>
3130798	41-066-007-00021-001	101000 OLIVAR-SIN VARIEDAD	S	1,95	0,00
3130799	41-066-007-00023-001	101000 OLIVAR-SIN VARIEDAD	S	11,67	0,00
3130797	41-066-007-00023-008	101000 OLIVAR-SIN VARIEDAD	S	2,53	0,00

**Mayor pendiente media****PUNTOS:** 3,00 28.38%

<u>REF.</u>	<u>REFERENCIA SIGPAC</u>	<u>CULTIVO DESCRIPCIÓN CULTIVO</u>	<u>S/R</u>	<u>PENDIENTE MEDIA (%)</u>	<u>SUP. COMPROM.</u> <u>(ha)</u>
3130798	41-066-007-00021-001	101000 OLIVAR-SIN VARIEDAD	S	25,13	1,95
3130799	41-066-007-00023-001	101000 OLIVAR-SIN VARIEDAD	S	28,13	11,67
3130797	41-066-007-00023-008	101000 OLIVAR-SIN VARIEDAD	S	32,05	2,53

**Porcentaje de superficie determinada en Red Natura 2000****PUNTOS:** 4,00 100.0%

<u>REF.</u>	<u>REFERENCIA SIGPAC</u>	<u>CULTIVO DESCRIPCIÓN CULTIVO</u>	<u>S/R</u>	<u>SUP. COMPROM.</u> <u>(ha)</u>	<u>SUP. CUMPLE</u> <u>(ha)</u>
3130798	41-066-007-00021-001	101000 OLIVAR-SIN VARIEDAD	S	1,95	1,95
3130799	41-066-007-00023-001	101000 OLIVAR-SIN VARIEDAD	S	11,67	11,67
3130797	41-066-007-00023-008	101000 OLIVAR-SIN VARIEDAD	S	2,53	2,53



<u>APELLIDOS Y NOMBRE / RAZÓN SOCIAL</u>	<u>NIF</u>	<u>EXPEDIENTE</u>	<u>SUP. COMPROMETIDA (ha)</u>
GONZALEZ GARCIA SANTIAGO	28754284Y	8023749	11.01

**RESOLUCIÓN  
ADMITIDO**

**IMPORTE POR ANUALIDAD**

	<u>2015</u>	<u>2016</u>	<u>2017</u>	<u>2018</u>	<u>2019</u>
IMPORTE MÁXIMO SUBVENCIONABLE	1.256,68 €	1.256,68 €	1.256,68 €	1.256,68 €	1.256,68 €
IMPORTE MEDIO DE TRANSFERENCIA (€/ha)	114,14 €	114,14 €	114,14 €	114,14 €	114,14 €

**RECINTOS COMPROMETIDOS**

<u>REF.</u>	<u>REFERENCIA SIGPAC</u>	<u>CULTIVO</u>	<u>DESCRIPCIÓN CULTIVO</u>	<u>PEND. MEDIA</u>	<u>SUP. DEC. ADMIN.</u>	<u>SUP. CERT.</u>	<u>SUP. CAMPO</u>	<u>SUP. COMPROM.</u>
				<u>S/R</u>	<u>(%)</u>	<u>(ha)</u>	<u>(ha)</u>	<u>(ha)</u>
3124837	41-033-035-00158-001	101000	OLIVAR-SIN VARIEDAD	S	30,20	5,43	5,43	5,43
3124838	41-033-035-00031-001	101000	OLIVAR-SIN VARIEDAD	S	30,07	4,98	4,98	4,98
3124839	41-033-035-00159-001	101000	OLIVAR-SIN VARIEDAD	S	33,13	0,60	0,60	0,60

**RESUMEN CRITERIOS DE SELECCIÓN**

**10.1.12 Agricultura de montaña con orientación ecológica en olivar** PUNTOS: 14,00

	<u>PUNTOS</u>	
Solicitantes de la medida 11, específica para la conversión o mantenimiento en agricultura ecológica	3,00	S
Porcentaje de superficie determinada en zonas con limitaciones naturales u otras limitaciones específicas ubicadas en las zonas de montaña	4,00	100.0%
Porcentaje de superficie determinada situada en zonas RAMSAR	0,00	0.0%
Porcentaje de superficie determinada en zonas vulnerables a la contaminación por nitratos	0,00	0.0%
Mayor pendiente media	3,00	30.3%
Porcentaje de superficie determinada en Red Natura 2000	4,00	100.0%



**DETALLE CRITERIOS DE SELECCIÓN****10.1.12 Agricultura de montaña con orientación ecológica en olivar****PUNTOS:** 14,00**Solicitantes de la medida 11, específica para la conversión o mantenimiento en agricultura ecológica****PUNTOS:** 3,00 S**Porcentaje de superficie determinada en zonas con limitaciones naturales u otras limitaciones específicas ubicadas en las zonas de montaña****PUNTOS:** 4,00 100.0%

<u>REF.</u>	<u>REFERENCIA SIGPAC</u>	<u>CULTIVO</u>	<u>DESCRIPCIÓN CULTIVO</u>	<u>S/R</u>	<u>SUP. COMPROM.</u> <u>(ha)</u>	<u>SUP. CUMPLE</u> <u>(ha)</u>
3124838	41-033-035-00031-001	101000	OLIVAR-SIN VARIEDAD	S	4,98	4,98
3124837	41-033-035-00158-001	101000	OLIVAR-SIN VARIEDAD	S	5,43	5,43
3124839	41-033-035-00159-001	101000	OLIVAR-SIN VARIEDAD	S	0,60	0,60

**Porcentaje de superficie determinada situada en zonas RAMSAR****PUNTOS:** 0,00 0.0%

<u>REF.</u>	<u>REFERENCIA SIGPAC</u>	<u>CULTIVO</u>	<u>DESCRIPCIÓN CULTIVO</u>	<u>S/R</u>	<u>SUP. COMPROM.</u> <u>(ha)</u>	<u>SUP. CUMPLE</u> <u>(ha)</u>
3124838	41-033-035-00031-001	101000	OLIVAR-SIN VARIEDAD	S	4,98	0,00
3124837	41-033-035-00158-001	101000	OLIVAR-SIN VARIEDAD	S	5,43	0,00
3124839	41-033-035-00159-001	101000	OLIVAR-SIN VARIEDAD	S	0,60	0,00

**Porcentaje de superficie determinada en zonas vulnerables a la contaminación por nitratos****PUNTOS:** 0,00 0.0%

<u>REF.</u>	<u>REFERENCIA SIGPAC</u>	<u>CULTIVO</u>	<u>DESCRIPCIÓN CULTIVO</u>	<u>S/R</u>	<u>SUP. COMPROM.</u> <u>(ha)</u>	<u>SUP. CUMPLE</u> <u>(ha)</u>
3124838	41-033-035-00031-001	101000	OLIVAR-SIN VARIEDAD	S	4,98	0,00
3124837	41-033-035-00158-001	101000	OLIVAR-SIN VARIEDAD	S	5,43	0,00
3124839	41-033-035-00159-001	101000	OLIVAR-SIN VARIEDAD	S	0,60	0,00

**Mayor pendiente media****PUNTOS:** 3,00 30.3%

<u>REF.</u>	<u>REFERENCIA SIGPAC</u>	<u>CULTIVO</u>	<u>DESCRIPCIÓN CULTIVO</u>	<u>S/R</u>	<u>PENDIENTE MEDIA (%)</u>	<u>SUP. COMPROM.</u> <u>(ha)</u>
3124838	41-033-035-00031-001	101000	OLIVAR-SIN VARIEDAD	S	30,07	4,98
3124837	41-033-035-00158-001	101000	OLIVAR-SIN VARIEDAD	S	30,20	5,43
3124839	41-033-035-00159-001	101000	OLIVAR-SIN VARIEDAD	S	33,13	0,60

**Porcentaje de superficie determinada en Red Natura 2000****PUNTOS:** 4,00 100.0%

<u>REF.</u>	<u>REFERENCIA SIGPAC</u>	<u>CULTIVO</u>	<u>DESCRIPCIÓN CULTIVO</u>	<u>S/R</u>	<u>SUP. COMPROM.</u> <u>(ha)</u>	<u>SUP. CUMPLE</u> <u>(ha)</u>
3124838	41-033-035-00031-001	101000	OLIVAR-SIN VARIEDAD	S	4,98	4,98
3124837	41-033-035-00158-001	101000	OLIVAR-SIN VARIEDAD	S	5,43	5,43
3124839	41-033-035-00159-001	101000	OLIVAR-SIN VARIEDAD	S	0,60	0,60



<u>APELLIDOS Y NOMBRE / RAZÓN SOCIAL</u>	<u>NIF</u>	<u>EXPEDIENTE</u>	<u>SUP. COMPROMETIDA (ha)</u>
GONZALEZ JIMENEZ JUAN MANUEL	79198128C	8029820	59.54

**RESOLUCIÓN  
ADMITIDO**

**IMPORTE POR ANUALIDAD**

	<u>2015</u>	<u>2016</u>	<u>2017</u>	<u>2018</u>	<u>2019</u>
IMPORTE MÁXIMO SUBVENCIONABLE	5.903,32 €	5.903,32 €	5.903,32 €	5.903,32 €	5.903,32 €
IMPORTE MEDIO DE TRANSFERENCIA (€/ha)	99,15 €	99,15 €	99,15 €	99,15 €	99,15 €

**RECINTOS COMPROMETIDOS**

<u>REF.</u>	<u>REFERENCIA SIGPAC</u>	<u>CULTIVO</u>	<u>DESCRIPCIÓN CULTIVO</u>	<u>S/R</u>	<u>PEND. MEDIA (%)</u>	<u>SUP. DEC. ADMIN. (ha)</u>	<u>SUP. CERT. (ha)</u>	<u>SUP. CAMPO (ha)</u>	<u>SUP. COMPROM. (ha)</u>
3136173	41-033-025-00006-001	101000	OLIVAR-SIN VARIEDAD	S	27,81	51,83	51,83		51,83
3136174	41-033-025-00005-003	101000	OLIVAR-SIN VARIEDAD	S	32,70	7,71	7,71		7,71

**RESUMEN CRITERIOS DE SELECCIÓN**

**10.1.12 Agricultura de montaña con orientación ecológica en olivar** PUNTOS: 14,00

	<u>PUNTOS</u>	
Solicitantes de la medida 11, específica para la conversión o mantenimiento en agricultura ecológica	3,00	S
Porcentaje de superficie determinada en zonas con limitaciones naturales u otras limitaciones específicas ubicadas en las zonas de montaña	4,00	100.0%
Porcentaje de superficie determinada situada en zonas RAMSAR	0,00	0.0%
Porcentaje de superficie determinada en zonas vulnerables a la contaminación por nitratos	0,00	0.0%
Mayor pendiente media	3,00	28.44%
Porcentaje de superficie determinada en Red Natura 2000	4,00	100.0%



**DETALLE CRITERIOS DE SELECCIÓN****10.1.12 Agricultura de montaña con orientación ecológica en olivar****PUNTOS: 14,00****Solicitantes de la medida 11, específica para la conversión o mantenimiento en agricultura ecológica****PUNTOS: 3,00 S****Porcentaje de superficie determinada en zonas con limitaciones naturales u otras limitaciones específicas ubicadas en las zonas de montaña****PUNTOS: 4,00 100.0%**

<u>REF.</u>	<u>REFERENCIA SIGPAC</u>	<u>CULTIVO</u>	<u>DESCRIPCIÓN CULTIVO</u>	<u>S/R</u>	<u>SUP. COMPROM.</u> <u>(ha)</u>	<u>SUP. CUMPLE</u> <u>(ha)</u>
3136174	41-033-025-00005-003	101000	OLIVAR-SIN VARIEDAD	S	7,71	7,71
3136173	41-033-025-00006-001	101000	OLIVAR-SIN VARIEDAD	S	51,83	51,83

**Porcentaje de superficie determinada situada en zonas RAMSAR****PUNTOS: 0,00 0.0%**

<u>REF.</u>	<u>REFERENCIA SIGPAC</u>	<u>CULTIVO</u>	<u>DESCRIPCIÓN CULTIVO</u>	<u>S/R</u>	<u>SUP. COMPROM.</u> <u>(ha)</u>	<u>SUP. CUMPLE</u> <u>(ha)</u>
3136174	41-033-025-00005-003	101000	OLIVAR-SIN VARIEDAD	S	7,71	0,00
3136173	41-033-025-00006-001	101000	OLIVAR-SIN VARIEDAD	S	51,83	0,00

**Porcentaje de superficie determinada en zonas vulnerables a la contaminación por nitratos****PUNTOS: 0,00 0.0%**

<u>REF.</u>	<u>REFERENCIA SIGPAC</u>	<u>CULTIVO</u>	<u>DESCRIPCIÓN CULTIVO</u>	<u>S/R</u>	<u>SUP. COMPROM.</u> <u>(ha)</u>	<u>SUP. CUMPLE</u> <u>(ha)</u>
3136174	41-033-025-00005-003	101000	OLIVAR-SIN VARIEDAD	S	7,71	0,00
3136173	41-033-025-00006-001	101000	OLIVAR-SIN VARIEDAD	S	51,83	0,00

**Mayor pendiente media****PUNTOS: 3,00 28.44%**

<u>REF.</u>	<u>REFERENCIA SIGPAC</u>	<u>CULTIVO</u>	<u>DESCRIPCIÓN CULTIVO</u>	<u>S/R</u>	<u>PENDIENTE MEDIA (%)</u>	<u>SUP. COMPROM.</u> <u>(ha)</u>
3136174	41-033-025-00005-003	101000	OLIVAR-SIN VARIEDAD	S	32,70	7,71
3136173	41-033-025-00006-001	101000	OLIVAR-SIN VARIEDAD	S	27,81	51,83

**Porcentaje de superficie determinada en Red Natura 2000****PUNTOS: 4,00 100.0%**

<u>REF.</u>	<u>REFERENCIA SIGPAC</u>	<u>CULTIVO</u>	<u>DESCRIPCIÓN CULTIVO</u>	<u>S/R</u>	<u>SUP. COMPROM.</u> <u>(ha)</u>	<u>SUP. CUMPLE</u> <u>(ha)</u>
3136174	41-033-025-00005-003	101000	OLIVAR-SIN VARIEDAD	S	7,71	7,71
3136173	41-033-025-00006-001	101000	OLIVAR-SIN VARIEDAD	S	51,83	51,83



<u>APELLIDOS Y NOMBRE / RAZÓN SOCIAL</u>	<u>NIF</u>	<u>EXPEDIENTE</u>	<u>SUP. COMPROMETIDA (ha)</u>
GONZALEZ LONGO ANTONIO	14637727K	8031006	27.01

**RESOLUCIÓN  
ADMITIDO**

**IMPORTE POR ANUALIDAD**

	<u>2015</u>	<u>2016</u>	<u>2017</u>	<u>2018</u>	<u>2019</u>
IMPORTE MÁXIMO SUBVENCIONABLE	3.082,92 €	3.082,92 €	3.082,92 €	3.082,92 €	3.082,92 €
IMPORTE MEDIO DE TRANSFERENCIA (€/ha)	114,14 €	114,14 €	114,14 €	114,14 €	114,14 €

**RECINTOS COMPROMETIDOS**

<u>REF.</u>	<u>REFERENCIA SIGPAC</u>	<u>CULTIVO</u>	<u>DESCRIPCIÓN CULTIVO</u>	<u>S/R</u>	<u>PEND. MEDIA (%)</u>	<u>SUP. DEC. ADMIN. (ha)</u>	<u>SUP. CERT. (ha)</u>	<u>SUP. CAMPO (ha)</u>	<u>SUP. COMPROM. (ha)</u>
3137661	41-074-004-00041-008	101000	OLIVAR-SIN VARIEDAD	S	27,78	0,55	1,41		0,42
3137662	41-074-004-00035-008	101000	OLIVAR-SIN VARIEDAD	S	35,53	23,70	26,34		23,70
3137663	41-074-004-00017-002	101000	OLIVAR-SIN VARIEDAD	S	25,77	0,24	0,42		0,24
3137664	41-074-004-00037-001	101000	OLIVAR-SIN VARIEDAD	S	23,79	0,23	0,71		0,23
3137665	41-074-004-00039-002	101000	OLIVAR-SIN VARIEDAD	S	24,00	1,09	1,09		1,09
3137667	41-074-004-00035-008	101000	OLIVAR-SIN VARIEDAD	S	35,53	1,24	1,38		1,24
3137668	41-074-004-00043-002	101000	OLIVAR-SIN VARIEDAD	S	45,64	0,09	0,19		0,09

**INCIDENCIAS**

**INCIDENCIA DESCRIPCIÓN**

- 218 La superficie total declarada sobre un mismo recinto en el conjunto de los expedientes, no puede superar la superficie total que el SIGPAC establece para ese recinto.  
Ref:3137661 Recinto:41-074-004-00041-008 Cultivo:101000 OLIVAR-SIN VARIEDAD Secano Suma de superficies declaradas para este recinto por todos los solicitantes (Áreas):446 Superficie SIGPAC medida para este recinto (Áreas):433 Exceso de superficie declarada (Hectáreas):0,13

**RESUMEN CRITERIOS DE SELECCIÓN**

**10.1.12 Agricultura de montaña con orientación ecológica en olivar PUNTOS: 10,00**

	<u>PUNTOS</u>	
Solicitantes de la medida 11, específica para la conversión o mantenimiento en agricultura ecológica	3,00	S
Porcentaje de superficie determinada en zonas con limitaciones naturales u otras limitaciones específicas ubicadas en las zonas de montaña	0,00	0.0%
Porcentaje de superficie determinada situada en zonas RAMSAR	0,00	0.0%
Porcentaje de superficie determinada en zonas vulnerables a la contaminación por nitratos	4,00	100.0%
Mayor pendiente media	3,00	34.79%
Porcentaje de superficie determinada en Red Natura 2000	0,00	0.0%





**DETALLE CRITERIOS DE SELECCIÓN****10.1.12 Agricultura de montaña con orientación ecológica en olivar****PUNTOS:** 10,00**Solicitantes de la medida 11, específica para la conversión o mantenimiento en agricultura ecológica****PUNTOS:** 3,00 S**Porcentaje de superficie determinada en zonas con limitaciones naturales u otras limitaciones específicas ubicadas en las zonas de montaña****PUNTOS:** 0,00 0.0%

<u>REF.</u>	<u>REFERENCIA SIGPAC</u>	<u>CULTIVO DESCRIPCIÓN CULTIVO</u>	<u>S/R</u>	<u>SUP. COMPROM. (ha)</u>	<u>SUP. CUMPLE (ha)</u>
3137663	41-074-004-00017-002	101000 OLIVAR-SIN VARIEDAD	S	0,24	0,00
3137662	41-074-004-00035-008	101000 OLIVAR-SIN VARIEDAD	S	23,70	0,00
3137667	41-074-004-00035-008	101000 OLIVAR-SIN VARIEDAD	S	1,24	0,00
3137664	41-074-004-00037-001	101000 OLIVAR-SIN VARIEDAD	S	0,23	0,00
3137665	41-074-004-00039-002	101000 OLIVAR-SIN VARIEDAD	S	1,09	0,00
3137661	41-074-004-00041-008	101000 OLIVAR-SIN VARIEDAD	S	0,42	0,00
3137668	41-074-004-00043-002	101000 OLIVAR-SIN VARIEDAD	S	0,09	0,00

**Porcentaje de superficie determinada situada en zonas RAMSAR****PUNTOS:** 0,00 0.0%

<u>REF.</u>	<u>REFERENCIA SIGPAC</u>	<u>CULTIVO DESCRIPCIÓN CULTIVO</u>	<u>S/R</u>	<u>SUP. COMPROM. (ha)</u>	<u>SUP. CUMPLE (ha)</u>
3137663	41-074-004-00017-002	101000 OLIVAR-SIN VARIEDAD	S	0,24	0,00
3137667	41-074-004-00035-008	101000 OLIVAR-SIN VARIEDAD	S	1,24	0,00
3137662	41-074-004-00035-008	101000 OLIVAR-SIN VARIEDAD	S	23,70	0,00
3137664	41-074-004-00037-001	101000 OLIVAR-SIN VARIEDAD	S	0,23	0,00
3137665	41-074-004-00039-002	101000 OLIVAR-SIN VARIEDAD	S	1,09	0,00
3137661	41-074-004-00041-008	101000 OLIVAR-SIN VARIEDAD	S	0,42	0,00
3137668	41-074-004-00043-002	101000 OLIVAR-SIN VARIEDAD	S	0,09	0,00

**Porcentaje de superficie determinada en zonas vulnerables a la contaminación por nitratos****PUNTOS:** 4,00 100.0%

<u>REF.</u>	<u>REFERENCIA SIGPAC</u>	<u>CULTIVO DESCRIPCIÓN CULTIVO</u>	<u>S/R</u>	<u>SUP. COMPROM. (ha)</u>	<u>SUP. CUMPLE (ha)</u>
3137663	41-074-004-00017-002	101000 OLIVAR-SIN VARIEDAD	S	0,24	0,24
3137662	41-074-004-00035-008	101000 OLIVAR-SIN VARIEDAD	S	23,70	23,70
3137667	41-074-004-00035-008	101000 OLIVAR-SIN VARIEDAD	S	1,24	1,24
3137664	41-074-004-00037-001	101000 OLIVAR-SIN VARIEDAD	S	0,23	0,23
3137665	41-074-004-00039-002	101000 OLIVAR-SIN VARIEDAD	S	1,09	1,09
3137661	41-074-004-00041-008	101000 OLIVAR-SIN VARIEDAD	S	0,42	0,42
3137668	41-074-004-00043-002	101000 OLIVAR-SIN VARIEDAD	S	0,09	0,09

**Mayor pendiente media****PUNTOS:** 3,00 34.79%

<u>REF.</u>	<u>REFERENCIA SIGPAC</u>	<u>CULTIVO DESCRIPCIÓN CULTIVO</u>	<u>S/R</u>	<u>PENDIENTE MEDIA (%)</u>	<u>SUP. COMPROM. (ha)</u>
3137663	41-074-004-00017-002	101000 OLIVAR-SIN VARIEDAD	S	25,77	0,24
3137667	41-074-004-00035-008	101000 OLIVAR-SIN VARIEDAD	S	35,53	1,24
3137662	41-074-004-00035-008	101000 OLIVAR-SIN VARIEDAD	S	35,53	23,70
3137664	41-074-004-00037-001	101000 OLIVAR-SIN VARIEDAD	S	23,79	0,23
3137665	41-074-004-00039-002	101000 OLIVAR-SIN VARIEDAD	S	24,00	1,09
3137661	41-074-004-00041-008	101000 OLIVAR-SIN VARIEDAD	S	27,78	0,42
3137668	41-074-004-00043-002	101000 OLIVAR-SIN VARIEDAD	S	45,64	0,09

**Porcentaje de superficie determinada en Red Natura 2000****PUNTOS:** 0,00 0.0%

<b>REF.</b>	<b>REFERENCIA SIGPAC</b>	<b>CULTIVO</b>	<b>DESCRIPCIÓN CULTIVO</b>	<b>S/R</b>	<b>SUP. COMPROM.</b> <b>(ha)</b>	<b>SUP. CUMPLE</b> <b>(ha)</b>
3137663	41-074-004-00017-002	101000	OLIVAR-SIN VARIEDAD	S	0,24	0,00
3137662	41-074-004-00035-008	101000	OLIVAR-SIN VARIEDAD	S	23,70	0,00
3137667	41-074-004-00035-008	101000	OLIVAR-SIN VARIEDAD	S	1,24	0,00
3137664	41-074-004-00037-001	101000	OLIVAR-SIN VARIEDAD	S	0,23	0,00
3137665	41-074-004-00039-002	101000	OLIVAR-SIN VARIEDAD	S	1,09	0,00
3137661	41-074-004-00041-008	101000	OLIVAR-SIN VARIEDAD	S	0,42	0,00
3137668	41-074-004-00043-002	101000	OLIVAR-SIN VARIEDAD	S	0,09	0,00



<u>APELLIDOS Y NOMBRE / RAZÓN SOCIAL</u>		<u>NIF</u>	<u>EXPEDIENTE</u>	<u>SUP. COMPROMETIDA</u>				
				<u>(ha)</u>				
GONZALEZ PAREDES JOSE MANUEL		47503081P	8026427	2.89				
<b>RESOLUCIÓN</b>								
ADMITIDO								
<b>IMPORTE POR ANUALIDAD</b>								
		<b>2015</b>	<b>2016</b>	<b>2017</b>	<b>2018</b>	<b>2019</b>		
IMPORTE MÁXIMO SUBVENCIONABLE		329,86 €	329,86 €	329,86 €	329,86 €	329,86 €		
IMPORTE MEDIO DE TRANSFERENCIA (€/ha)		114,14 €	114,14 €	114,14 €	114,14 €	114,14 €		
<b>RECINTOS COMPROMETIDOS</b>								
<u>REF.</u>	<u>REFERENCIA SIGPAC</u>	<u>CULTIVO</u>	<u>DESCRIPCIÓN CULTIVO</u>	<u>PEND. MEDIA</u>	<u>SUP. DEC. ADMIN.</u>	<u>SUP. CERT.</u>	<u>SUP. CAMPO</u>	<u>SUP. COMPROM.</u>
				<u>S/R</u>	<u>(%)</u>	<u>(ha)</u>	<u>(ha)</u>	<u>(ha)</u>
3117858	41-033-034-00073-009	101000	OLIVAR-SIN VARIEDAD	S	31,72	3,05	6,10	2,89

**INCIDENCIAS****INCIDENCIA DESCRIPCIÓN**

- 218 La superficie total declarada sobre un mismo recinto en el conjunto de los expedientes, no puede superar la superficie total que el SIGPAC establece para ese recinto.  
Ref:3117858 Recinto:41-033-034-00073-009 Cultivo:101000 OLIVAR-SIN VARIEDAD Secano Suma de superficies declaradas para este recinto por todos los solicitantes (Áreas):1424 Superficie SIGPAC medida para este recinto (Áreas):1408 Exceso de superficie declarada (Hectáreas):0,16

**RESUMEN CRITERIOS DE SELECCIÓN**

<b>10.1.12 Agricultura de montaña con orientación ecológica en olivar</b>		<b>PUNTOS: 14,00</b>	
		<b>PUNTOS</b>	
Solicitantes de la medida 11, específica para la conversión o mantenimiento en agricultura ecológica		3,00	S
Porcentaje de superficie determinada en zonas con limitaciones naturales u otras limitaciones específicas ubicadas en las zonas de montaña		4,00	100.0%
Porcentaje de superficie determinada situada en zonas RAMSAR		0,00	0.0%
Porcentaje de superficie determinada en zonas vulnerables a la contaminación por nitratos		0,00	0.0%
Mayor pendiente media		3,00	31.72%
Porcentaje de superficie determinada en Red Natura 2000		4,00	100.0%



**DETALLE CRITERIOS DE SELECCIÓN****10.1.12 Agricultura de montaña con orientación ecológica en olivar****PUNTOS: 14,00****Solicitantes de la medida 11, específica para la conversión o mantenimiento en agricultura ecológica****PUNTOS: 3,00 S****Porcentaje de superficie determinada en zonas con limitaciones naturales u otras limitaciones específicas ubicadas en las zonas de montaña****PUNTOS: 4,00 100.0%**

<u>REF.</u>	<u>REFERENCIA SIGPAC</u>	<u>CULTIVO DESCRIPCIÓN CULTIVO</u>	<u>S/R</u>	<u>SUP. COMPROM. (ha)</u>	<u>SUP. CUMPLE (ha)</u>
3117858	41-033-034-00073-009	101000 OLIVAR-SIN VARIEDAD	S	2,89	2,89

**Porcentaje de superficie determinada situada en zonas RAMSAR****PUNTOS: 0,00 0.0%**

<u>REF.</u>	<u>REFERENCIA SIGPAC</u>	<u>CULTIVO DESCRIPCIÓN CULTIVO</u>	<u>S/R</u>	<u>SUP. COMPROM. (ha)</u>	<u>SUP. CUMPLE (ha)</u>
3117858	41-033-034-00073-009	101000 OLIVAR-SIN VARIEDAD	S	2,89	0,00

**Porcentaje de superficie determinada en zonas vulnerables a la contaminación por nitratos****PUNTOS: 0,00 0.0%**

<u>REF.</u>	<u>REFERENCIA SIGPAC</u>	<u>CULTIVO DESCRIPCIÓN CULTIVO</u>	<u>S/R</u>	<u>SUP. COMPROM. (ha)</u>	<u>SUP. CUMPLE (ha)</u>
3117858	41-033-034-00073-009	101000 OLIVAR-SIN VARIEDAD	S	2,89	0,00

**Mayor pendiente media****PUNTOS: 3,00 31.72%**

<u>REF.</u>	<u>REFERENCIA SIGPAC</u>	<u>CULTIVO DESCRIPCIÓN CULTIVO</u>	<u>S/R</u>	<u>PENDIENTE MEDIA (%)</u>	<u>SUP. COMPROM. (ha)</u>
3117858	41-033-034-00073-009	101000 OLIVAR-SIN VARIEDAD	S	31,72	2,89

**Porcentaje de superficie determinada en Red Natura 2000****PUNTOS: 4,00 100.0%**

<u>REF.</u>	<u>REFERENCIA SIGPAC</u>	<u>CULTIVO DESCRIPCIÓN CULTIVO</u>	<u>S/R</u>	<u>SUP. COMPROM. (ha)</u>	<u>SUP. CUMPLE (ha)</u>
3117858	41-033-034-00073-009	101000 OLIVAR-SIN VARIEDAD	S	2,89	2,89



<u>APELLIDOS Y NOMBRE / RAZÓN SOCIAL</u>		<u>NIF</u>	<u>EXPEDIENTE</u>	<u>SUP. COMPROMETIDA</u>				
				<u>(ha)</u>				
GONZALEZ PAREDES JUAN PEDRO		28492386D	8028043	3.22				
<b>RESOLUCIÓN</b>								
ADMITIDO								
<b>IMPORTE POR ANUALIDAD</b>								
		<u>2015</u>	<u>2016</u>	<u>2017</u>	<u>2018</u>	<u>2019</u>		
IMPORTE MÁXIMO SUBVENCIONABLE		367,53 €	367,53 €	367,53 €	367,53 €	367,53 €		
IMPORTE MEDIO DE TRANSFERENCIA (€/ha)		114,14 €	114,14 €	114,14 €	114,14 €	114,14 €		
<b>RECINTOS COMPROMETIDOS</b>								
<u>REF.</u>	<u>REFERENCIA SIGPAC</u>	<u>CULTIVO</u>	<u>DESCRIPCIÓN CULTIVO</u>	<u>PEND. MEDIA</u>	<u>SUP. DEC. ADMIN.</u>	<u>SUP. CERT.</u>	<u>SUP. CAMPO</u>	<u>SUP. COMPROM.</u>
				<u>S/R</u>	<u>(%)</u>	<u>(ha)</u>	<u>(ha)</u>	<u>(ha)</u>
2321886	41-033-034-00073-009	101000	OLIVAR-SIN VARIEDAD	S	31,72	3,38	3,38	3,22

**INCIDENCIAS****INCIDENCIA DESCRIPCIÓN**

- 218 La superficie total declarada sobre un mismo recinto en el conjunto de los expedientes, no puede superar la superficie total que el SIGPAC establece para ese recinto.  
Ref:2321886 Recinto:41-033-034-00073-009 Cultivo:101000 OLIVAR-SIN VARIEDAD Secano Suma de superficies declaradas para este recinto por todos los solicitantes (Áreas):1424 Superficie SIGPAC medida para este recinto (Áreas):1408 Exceso de superficie declarada (Hectáreas):0,16

**RESUMEN CRITERIOS DE SELECCIÓN**

<b>10.1.12 Agricultura de montaña con orientación ecológica en olivar</b>		<b>PUNTOS: 14,00</b>	
		<b>PUNTOS</b>	
Solicitantes de la medida 11, específica para la conversión o mantenimiento en agricultura ecológica		3,00	S
Porcentaje de superficie determinada en zonas con limitaciones naturales u otras limitaciones específicas ubicadas en las zonas de montaña		4,00	100.0%
Porcentaje de superficie determinada situada en zonas RAMSAR		0,00	0.0%
Porcentaje de superficie determinada en zonas vulnerables a la contaminación por nitratos		0,00	0.0%
Mayor pendiente media		3,00	31.72%
Porcentaje de superficie determinada en Red Natura 2000		4,00	100.0%



**DETALLE CRITERIOS DE SELECCIÓN****10.1.12 Agricultura de montaña con orientación ecológica en olivar****PUNTOS: 14,00****Solicitantes de la medida 11, específica para la conversión o mantenimiento en agricultura ecológica****PUNTOS: 3,00 S****Porcentaje de superficie determinada en zonas con limitaciones naturales u otras limitaciones específicas ubicadas en las zonas de montaña****PUNTOS: 4,00 100.0%**

<u>REF.</u>	<u>REFERENCIA SIGPAC</u>	<u>CULTIVO DESCRIPCIÓN CULTIVO</u>	<u>S/R</u>	<u>SUP. COMPROM. (ha)</u>	<u>SUP. CUMPLE (ha)</u>
2321886	41-033-034-00073-009	101000 OLIVAR-SIN VARIEDAD	S	3,22	3,22

**Porcentaje de superficie determinada situada en zonas RAMSAR****PUNTOS: 0,00 0.0%**

<u>REF.</u>	<u>REFERENCIA SIGPAC</u>	<u>CULTIVO DESCRIPCIÓN CULTIVO</u>	<u>S/R</u>	<u>SUP. COMPROM. (ha)</u>	<u>SUP. CUMPLE (ha)</u>
2321886	41-033-034-00073-009	101000 OLIVAR-SIN VARIEDAD	S	3,22	0,00

**Porcentaje de superficie determinada en zonas vulnerables a la contaminación por nitratos****PUNTOS: 0,00 0.0%**

<u>REF.</u>	<u>REFERENCIA SIGPAC</u>	<u>CULTIVO DESCRIPCIÓN CULTIVO</u>	<u>S/R</u>	<u>SUP. COMPROM. (ha)</u>	<u>SUP. CUMPLE (ha)</u>
2321886	41-033-034-00073-009	101000 OLIVAR-SIN VARIEDAD	S	3,22	0,00

**Mayor pendiente media****PUNTOS: 3,00 31.72%**

<u>REF.</u>	<u>REFERENCIA SIGPAC</u>	<u>CULTIVO DESCRIPCIÓN CULTIVO</u>	<u>S/R</u>	<u>PENDIENTE MEDIA (%)</u>	<u>SUP. COMPROM. (ha)</u>
2321886	41-033-034-00073-009	101000 OLIVAR-SIN VARIEDAD	S	31,72	3,22

**Porcentaje de superficie determinada en Red Natura 2000****PUNTOS: 4,00 100.0%**

<u>REF.</u>	<u>REFERENCIA SIGPAC</u>	<u>CULTIVO DESCRIPCIÓN CULTIVO</u>	<u>S/R</u>	<u>SUP. COMPROM. (ha)</u>	<u>SUP. CUMPLE (ha)</u>
2321886	41-033-034-00073-009	101000 OLIVAR-SIN VARIEDAD	S	3,22	3,22



<u>APELLIDOS Y NOMBRE / RAZÓN SOCIAL</u>		<u>NIF</u>	<u>EXPEDIENTE</u>	<u>SUP. COMPROMETIDA</u>				
				<u>(ha)</u>				
GONZALEZ PAREDES MARIA DEL CARMEN		47503080F	8024237	7.65				
<b>RESOLUCIÓN</b>								
<b>ADMITIDO</b>								
<b>IMPORTE POR ANUALIDAD</b>								
		<b>2015</b>	<b>2016</b>	<b>2017</b>	<b>2018</b>	<b>2019</b>		
<b>IMPORTE MÁXIMO SUBVENCIONABLE</b>		873,17 €	873,17 €	873,17 €	873,17 €	873,17 €		
<b>IMPORTE MEDIO DE TRANSFERENCIA (€/ha)</b>		114,14 €	114,14 €	114,14 €	114,14 €	114,14 €		
<b>RECINTOS COMPROMETIDOS</b>								
<u>REF.</u>	<u>REFERENCIA SIGPAC</u>	<u>CULTIVO</u>	<u>DESCRIPCIÓN CULTIVO</u>	<u>PEND. MEDIA</u>	<u>SUP. DEC. ADMIN.</u>	<u>SUP. CERT.</u>	<u>SUP. CAMPO</u>	<u>SUP. COMPROM.</u>
				<u>S/R</u>	<u>(%)</u>	<u>(ha)</u>	<u>(ha)</u>	<u>(ha)</u>
2363653	41-033-034-00073-009	101000	OLIVAR-SIN VARIEDAD	S	31,72	7,81	14,08	7,65

**INCIDENCIAS****INCIDENCIA DESCRIPCIÓN**

- 218 La superficie total declarada sobre un mismo recinto en el conjunto de los expedientes, no puede superar la superficie total que el SIGPAC establece para ese recinto.  
Ref:2363653 Recinto:41-033-034-00073-009 Cultivo:101000 OLIVAR-SIN VARIEDAD Secano Suma de superficies declaradas para este recinto por todos los solicitantes (Áreas):1424 Superficie SIGPAC medida para este recinto (Áreas):1408 Exceso de superficie declarada (Hectáreas):0,16

**RESUMEN CRITERIOS DE SELECCIÓN****10.1.12 Agricultura de montaña con orientación ecológica en olivar PUNTOS: 14,00**

	<b>PUNTOS</b>	
Solicitantes de la medida 11, específica para la conversión o mantenimiento en agricultura ecológica	3,00	S
Porcentaje de superficie determinada en zonas con limitaciones naturales u otras limitaciones específicas ubicadas en las zonas de montaña	4,00	100.0%
Porcentaje de superficie determinada situada en zonas RAMSAR	0,00	0.0%
Porcentaje de superficie determinada en zonas vulnerables a la contaminación por nitratos	0,00	0.0%
Mayor pendiente media	3,00	31.72%
Porcentaje de superficie determinada en Red Natura 2000	4,00	100.0%



**DETALLE CRITERIOS DE SELECCIÓN****10.1.12 Agricultura de montaña con orientación ecológica en olivar****PUNTOS: 14,00****Solicitantes de la medida 11, específica para la conversión o mantenimiento en agricultura ecológica****PUNTOS: 3,00 S****Porcentaje de superficie determinada en zonas con limitaciones naturales u otras limitaciones específicas ubicadas en las zonas de montaña****PUNTOS: 4,00 100.0%**

<u>REF.</u>	<u>REFERENCIA SIGPAC</u>	<u>CULTIVO</u>	<u>DESCRIPCIÓN CULTIVO</u>	<u>S/R</u>	<u>SUP. COMPROM.</u> <u>(ha)</u>	<u>SUP. CUMPLE</u> <u>(ha)</u>
2363653	41-033-034-00073-009	101000	OLIVAR-SIN VARIEDAD	S	7,65	7,65

**Porcentaje de superficie determinada situada en zonas RAMSAR****PUNTOS: 0,00 0.0%**

<u>REF.</u>	<u>REFERENCIA SIGPAC</u>	<u>CULTIVO</u>	<u>DESCRIPCIÓN CULTIVO</u>	<u>S/R</u>	<u>SUP. COMPROM.</u> <u>(ha)</u>	<u>SUP. CUMPLE</u> <u>(ha)</u>
2363653	41-033-034-00073-009	101000	OLIVAR-SIN VARIEDAD	S	7,65	0,00

**Porcentaje de superficie determinada en zonas vulnerables a la contaminación por nitratos****PUNTOS: 0,00 0.0%**

<u>REF.</u>	<u>REFERENCIA SIGPAC</u>	<u>CULTIVO</u>	<u>DESCRIPCIÓN CULTIVO</u>	<u>S/R</u>	<u>SUP. COMPROM.</u> <u>(ha)</u>	<u>SUP. CUMPLE</u> <u>(ha)</u>
2363653	41-033-034-00073-009	101000	OLIVAR-SIN VARIEDAD	S	7,65	0,00

**Mayor pendiente media****PUNTOS: 3,00 31.72%**

<u>REF.</u>	<u>REFERENCIA SIGPAC</u>	<u>CULTIVO</u>	<u>DESCRIPCIÓN CULTIVO</u>	<u>S/R</u>	<u>PENDIENTE MEDIA (%)</u>	<u>SUP. COMPROM.</u> <u>(ha)</u>
2363653	41-033-034-00073-009	101000	OLIVAR-SIN VARIEDAD	S	31,72	7,65

**Porcentaje de superficie determinada en Red Natura 2000****PUNTOS: 4,00 100.0%**

<u>REF.</u>	<u>REFERENCIA SIGPAC</u>	<u>CULTIVO</u>	<u>DESCRIPCIÓN CULTIVO</u>	<u>S/R</u>	<u>SUP. COMPROM.</u> <u>(ha)</u>	<u>SUP. CUMPLE</u> <u>(ha)</u>
2363653	41-033-034-00073-009	101000	OLIVAR-SIN VARIEDAD	S	7,65	7,65





<u>APELLIDOS Y NOMBRE / RAZÓN SOCIAL</u>		<u>NIF</u>	<u>EXPEDIENTE</u>	<u>SUP. COMPROMETIDA</u>				
				<u>(ha)</u>				
GONZALEZ PEREZ MIGUEL ANGEL		01384096W	8014574	12.06				
<b>RESOLUCIÓN</b>								
<b>ADMITIDO</b>								
<b>IMPORTE POR ANUALIDAD</b>								
		<b>2015</b>	<b>2016</b>	<b>2017</b>	<b>2018</b>	<b>2019</b>		
<b>IMPORTE MÁXIMO SUBVENCIONABLE</b>		1.376,53 €	1.376,53 €	1.376,53 €	1.376,53 €	1.376,53 €		
<b>IMPORTE MEDIO DE TRANSFERENCIA (€/ha)</b>		114,14 €	114,14 €	114,14 €	114,14 €	114,14 €		
<b>RECINTOS COMPROMETIDOS</b>								
<u>REF.</u>	<u>REFERENCIA SIGPAC</u>	<u>CULTIVO</u>	<u>DESCRIPCIÓN CULTIVO</u>	<u>PEND. MEDIA</u>	<u>SUP. DEC. ADMIN.</u>	<u>SUP. CERT.</u>	<u>SUP. CAMPO</u>	<u>SUP. COMPROM.</u>
				<u>S/R</u>	<u>(%)</u>	<u>(ha)</u>	<u>(ha)</u>	<u>(ha)</u>
3102860	41-032-009-00064-002	101000	OLIVAR-SIN VARIEDAD	S	44,88	5,95	5,95	5,95
3102863	41-032-007-00019-002	101000	OLIVAR-SIN VARIEDAD	S	26,41	0,86	0,86	0,86
3102864	41-032-003-00106-016	101000	OLIVAR-SIN VARIEDAD	S	20,15	4,38	4,38	4,38
3102866	41-032-009-00073-001	101000	OLIVAR-SIN VARIEDAD	S	34,89	0,87	0,87	0,87

**RESUMEN CRITERIOS DE SELECCIÓN**

<b>10.1.12 Agricultura de montaña con orientación ecológica en olivar</b>		<b>PUNTOS: 14,00</b>	
		<b>PUNTOS</b>	
Solicitantes de la medida 11, específica para la conversión o mantenimiento en agricultura ecológica		3,00	S
Porcentaje de superficie determinada en zonas con limitaciones naturales u otras limitaciones específicas ubicadas en las zonas de montaña		4,00	100.0%
Porcentaje de superficie determinada situada en zonas RAMSAR		0,00	0.0%
Porcentaje de superficie determinada en zonas vulnerables a la contaminación por nitratos		0,00	0.0%
Mayor pendiente media		3,00	33.86%
Porcentaje de superficie determinada en Red Natura 2000		4,00	100.0%



**DETALLE CRITERIOS DE SELECCIÓN****10.1.12 Agricultura de montaña con orientación ecológica en olivar****PUNTOS:** 14,00**Solicitantes de la medida 11, específica para la conversión o mantenimiento en agricultura ecológica****PUNTOS:** 3,00 S**Porcentaje de superficie determinada en zonas con limitaciones naturales u otras limitaciones específicas ubicadas en las zonas de montaña****PUNTOS:** 4,00 100.0%

<u>REF.</u>	<u>REFERENCIA SIGPAC</u>	<u>CULTIVO</u>	<u>DESCRIPCIÓN CULTIVO</u>	<u>S/R</u>	<u>SUP.</u> <u>COMPROM.</u> <u>(ha)</u>	<u>SUP.</u> <u>CUMPLE</u> <u>(ha)</u>
3102864	41-032-003-00106-016	101000	OLIVAR-SIN VARIEDAD	S	4,38	4,38
3102863	41-032-007-00019-002	101000	OLIVAR-SIN VARIEDAD	S	0,86	0,86
3102860	41-032-009-00064-002	101000	OLIVAR-SIN VARIEDAD	S	5,95	5,95
3102866	41-032-009-00073-001	101000	OLIVAR-SIN VARIEDAD	S	0,87	0,87

**Porcentaje de superficie determinada situada en zonas RAMSAR****PUNTOS:** 0,00 0.0%

<u>REF.</u>	<u>REFERENCIA SIGPAC</u>	<u>CULTIVO</u>	<u>DESCRIPCIÓN CULTIVO</u>	<u>S/R</u>	<u>SUP.</u> <u>COMPROM.</u> <u>(ha)</u>	<u>SUP.</u> <u>CUMPLE</u> <u>(ha)</u>
3102864	41-032-003-00106-016	101000	OLIVAR-SIN VARIEDAD	S	4,38	0,00
3102863	41-032-007-00019-002	101000	OLIVAR-SIN VARIEDAD	S	0,86	0,00
3102860	41-032-009-00064-002	101000	OLIVAR-SIN VARIEDAD	S	5,95	0,00
3102866	41-032-009-00073-001	101000	OLIVAR-SIN VARIEDAD	S	0,87	0,00

**Porcentaje de superficie determinada en zonas vulnerables a la contaminación por nitratos****PUNTOS:** 0,00 0.0%


<u>REF.</u>	<u>REFERENCIA SIGPAC</u>	<u>CULTIVO</u>	<u>DESCRIPCIÓN CULTIVO</u>	<u>S/R</u>	<u>SUP.</u> <u>COMPROM.</u> <u>(ha)</u>	<u>SUP.</u> <u>CUMPLE</u> <u>(ha)</u>
3102864	41-032-003-00106-016	101000	OLIVAR-SIN VARIEDAD	S	4,38	0,00
3102863	41-032-007-00019-002	101000	OLIVAR-SIN VARIEDAD	S	0,86	0,00
3102860	41-032-009-00064-002	101000	OLIVAR-SIN VARIEDAD	S	5,95	0,00
3102866	41-032-009-00073-001	101000	OLIVAR-SIN VARIEDAD	S	0,87	0,00

**Mayor pendiente media****PUNTOS:** 3,00 33.86%

<u>REF.</u>	<u>REFERENCIA SIGPAC</u>	<u>CULTIVO</u>	<u>DESCRIPCIÓN CULTIVO</u>	<u>S/R</u>	<u>PENDIENTE</u> <u>MEDIA (%)</u>	<u>SUP.</u> <u>COMPROM.</u> <u>(ha)</u>
3102864	41-032-003-00106-016	101000	OLIVAR-SIN VARIEDAD	S	20,15	4,38
3102863	41-032-007-00019-002	101000	OLIVAR-SIN VARIEDAD	S	26,41	0,86
3102860	41-032-009-00064-002	101000	OLIVAR-SIN VARIEDAD	S	44,88	5,95
3102866	41-032-009-00073-001	101000	OLIVAR-SIN VARIEDAD	S	34,89	0,87

**Porcentaje de superficie determinada en Red Natura 2000****PUNTOS:** 4,00 100.0%

<u>REF.</u>	<u>REFERENCIA SIGPAC</u>	<u>CULTIVO</u>	<u>DESCRIPCIÓN CULTIVO</u>	<u>S/R</u>	<u>SUP.</u> <u>COMPROM.</u> <u>(ha)</u>	<u>SUP.</u> <u>CUMPLE</u> <u>(ha)</u>
3102864	41-032-003-00106-016	101000	OLIVAR-SIN VARIEDAD	S	4,38	4,38
3102863	41-032-007-00019-002	101000	OLIVAR-SIN VARIEDAD	S	0,86	0,86
3102860	41-032-009-00064-002	101000	OLIVAR-SIN VARIEDAD	S	5,95	5,95
3102866	41-032-009-00073-001	101000	OLIVAR-SIN VARIEDAD	S	0,87	0,87



<u>APELLIDOS Y NOMBRE / RAZÓN SOCIAL</u>	<u>NIF</u>	<u>EXPEDIENTE</u>	<u>SUP. COMPROMETIDA</u>			
			<u>(ha)</u>			
GONZALEZ REYES JUAN MIGUEL	28484148M	8031446	0			
<b>RESOLUCIÓN</b>						
<b>INADMITIDO</b>						
<b>IMPORTE POR ANUALIDAD</b>						
		<u>2015</u>	<u>2016</u>	<u>2017</u>	<u>2018</u>	<u>2019</u>
IMPORTE MÁXIMO SUBVENCIONABLE		0,00 €	0,00 €	0,00 €	0,00 €	0,00 €
IMPORTE MEDIO DE TRANSFERENCIA (€/ha)		0,00 €	0,00 €	0,00 €	0,00 €	0,00 €

**INCIDENCIAS****INCIDENCIA DESCRIPCIÓN**

218	La superficie total declarada sobre un mismo recinto en el conjunto de los expedientes, no puede superar la superficie total que el SIGPAC establece para ese recinto. Ref:2383495 Recinto:41-066-002-00007-001 Cultivo:101000 OLIVAR-SIN VARIEDAD Secano Suma de superficies declaradas para este recinto por todos los solicitantes (Áreas):107 Superficie SIGPAC medida para este recinto (Áreas):101 Exceso de superficie declarada (Hectáreas):0,06
80402	El solicitante no está inscrito en SIPEA como operador ecológico
80403	Explotación no inscrita en SIPEA (anexo 1, Orden 26 mayo 2015) Ref:2383494 Recinto:41-066-002-00005-001 Cultivo:101000 OLIVAR-SIN VARIEDAD Secano Ref:2383496 Recinto:41-066-002-00006-001 Cultivo:101000 OLIVAR-SIN VARIEDAD Secano Ref:2383495 Recinto:41-066-002-00007-001 Cultivo:101000 OLIVAR-SIN VARIEDAD Secano
80406	Superficie admisible para la ayuda menor que la mínima requerida (anexo 1, Orden 26 de mayo de 2015) Sup. Resuelta:0

**RESUMEN CRITERIOS DE SELECCIÓN**

<b>10.1.12 Agricultura de montaña con orientación ecológica en olivar</b>	<b>PUNTOS: 3,00</b>	
	<u>PUNTOS</u>	
Solicitantes de la medida 11, específica para la conversión o mantenimiento en agricultura ecológica	3,00	S
Porcentaje de superficie determinada en zonas con limitaciones naturales u otras limitaciones específicas ubicadas en las zonas de montaña	0,00	0.0%
Porcentaje de superficie determinada situada en zonas RAMSAR	0,00	0.0%
Porcentaje de superficie determinada en zonas vulnerables a la contaminación por nitratos	0,00	0.0%
Mayor pendiente media	0,00	0.0%
Porcentaje de superficie determinada en Red Natura 2000	0,00	0.0%

**DETALLE CRITERIOS DE SELECCIÓN**

<b>10.1.12 Agricultura de montaña con orientación ecológica en olivar</b>	<b>PUNTOS: 3,00</b>	
	<u>PUNTOS:</u>	
Solicitantes de la medida 11, específica para la conversión o mantenimiento en agricultura ecológica	3,00	S
Porcentaje de superficie determinada en zonas con limitaciones naturales u otras limitaciones específicas ubicadas en las zonas de montaña	0,00	0.0%
Porcentaje de superficie determinada situada en zonas RAMSAR	0,00	0.0%
Porcentaje de superficie determinada en zonas vulnerables a la contaminación por nitratos	0,00	0.0%
Mayor pendiente media	0,00	0.0%
Porcentaje de superficie determinada en Red Natura 2000	0,00	0.0%



				<b>SUP. COMPROMETIDA</b>					
<b>APELLIDOS Y NOMBRE / RAZÓN SOCIAL</b>				<b>NIF</b>	<b>EXPEDIENTE</b>	<b>(ha)</b>			
GONZALEZ SANTAMARIA ANTONIO BENITO				75394566Z	8028780	1.43			
<b>RESOLUCIÓN</b>									
<b>ADMITIDO</b>									
<b>IMPORTE POR ANUALIDAD</b>									
				<b>2015</b>	<b>2016</b>	<b>2017</b>	<b>2018</b>	<b>2019</b>	
<b>IMPORTE MÁXIMO SUBVENCIONABLE</b>				163,22 €	163,22 €	163,22 €	163,22 €	163,22 €	
<b>IMPORTE MEDIO DE TRANSFERENCIA (€/ha)</b>				114,14 €	114,14 €	114,14 €	114,14 €	114,14 €	
<b>RECINTOS COMPROMETIDOS</b>									
<b>REF.</b>	<b>REFERENCIA SIGPAC</b>	<b>CULTIVO</b>	<b>DESCRIPCIÓN CULTIVO</b>	<b>S/R</b>	<b>PEND. MEDIA (%)</b>	<b>SUP. DEC. ADMIN. (ha)</b>	<b>SUP. CERT. (ha)</b>	<b>SUP. CAMPO (ha)</b>	<b>SUP. COMPROM. (ha)</b>
2330646	41-073-010-00023-004	101000	OLIVAR-SIN VARIEDAD	S	20,51	0,85	0,85		0,85
2330647	41-073-010-00024-003	101000	OLIVAR-SIN VARIEDAD	S	24,58	0,58	0,58		0,58

### RESUMEN CRITERIOS DE SELECCIÓN

<b>10.1.12 Agricultura de montaña con orientación ecológica en olivar</b>		<b>PUNTOS: 12,00</b>
<b>Solicitantes de la medida 11, específica para la conversión o mantenimiento en agricultura ecológica</b>		<b>PUNTOS</b> 3,00 S
<b>Porcentaje de superficie determinada en zonas con limitaciones naturales u otras limitaciones específicas ubicadas en las zonas de montaña</b>		4,00 100.0%
<b>Porcentaje de superficie determinada situada en zonas RAMSAR</b>		0,00 0.0%
<b>Porcentaje de superficie determinada en zonas vulnerables a la contaminación por nitratos</b>		0,00 0.0%
<b>Mayor pendiente media</b>		1,00 22.16%
<b>Porcentaje de superficie determinada en Red Natura 2000</b>		4,00 100.0%



**DETALLE CRITERIOS DE SELECCIÓN****10.1.12 Agricultura de montaña con orientación ecológica en olivar****PUNTOS:** 12,00**Solicitantes de la medida 11, específica para la conversión o mantenimiento en agricultura ecológica****PUNTOS:** 3,00 S**Porcentaje de superficie determinada en zonas con limitaciones naturales u otras limitaciones específicas ubicadas en las zonas de montaña****PUNTOS:** 4,00 100.0%

<u>REF.</u>	<u>REFERENCIA SIGPAC</u>	<u>CULTIVO</u>	<u>DESCRIPCIÓN CULTIVO</u>	<u>S/R</u>	<u>SUP. COMPROM.</u> <u>(ha)</u>	<u>SUP. CUMPLE</u> <u>(ha)</u>
2330646	41-073-010-00023-004	101000	OLIVAR-SIN VARIEDAD	S	0,85	0,85
2330647	41-073-010-00024-003	101000	OLIVAR-SIN VARIEDAD	S	0,58	0,58

**Porcentaje de superficie determinada situada en zonas RAMSAR****PUNTOS:** 0,00 0.0%

<u>REF.</u>	<u>REFERENCIA SIGPAC</u>	<u>CULTIVO</u>	<u>DESCRIPCIÓN CULTIVO</u>	<u>S/R</u>	<u>SUP. COMPROM.</u> <u>(ha)</u>	<u>SUP. CUMPLE</u> <u>(ha)</u>
2330646	41-073-010-00023-004	101000	OLIVAR-SIN VARIEDAD	S	0,85	0,00
2330647	41-073-010-00024-003	101000	OLIVAR-SIN VARIEDAD	S	0,58	0,00

**Porcentaje de superficie determinada en zonas vulnerables a la contaminación por nitratos****PUNTOS:** 0,00 0.0%

<u>REF.</u>	<u>REFERENCIA SIGPAC</u>	<u>CULTIVO</u>	<u>DESCRIPCIÓN CULTIVO</u>	<u>S/R</u>	<u>SUP. COMPROM.</u> <u>(ha)</u>	<u>SUP. CUMPLE</u> <u>(ha)</u>
2330646	41-073-010-00023-004	101000	OLIVAR-SIN VARIEDAD	S	0,85	0,00
2330647	41-073-010-00024-003	101000	OLIVAR-SIN VARIEDAD	S	0,58	0,00

**Mayor pendiente media****PUNTOS:** 1,00 22.16%

<u>REF.</u>	<u>REFERENCIA SIGPAC</u>	<u>CULTIVO</u>	<u>DESCRIPCIÓN CULTIVO</u>	<u>S/R</u>	<u>PENDIENTE MEDIA (%)</u>	<u>SUP. COMPROM.</u> <u>(ha)</u>
2330646	41-073-010-00023-004	101000	OLIVAR-SIN VARIEDAD	S	20,51	0,85
2330647	41-073-010-00024-003	101000	OLIVAR-SIN VARIEDAD	S	24,58	0,58

**Porcentaje de superficie determinada en Red Natura 2000****PUNTOS:** 4,00 100.0%

<u>REF.</u>	<u>REFERENCIA SIGPAC</u>	<u>CULTIVO</u>	<u>DESCRIPCIÓN CULTIVO</u>	<u>S/R</u>	<u>SUP. COMPROM.</u> <u>(ha)</u>	<u>SUP. CUMPLE</u> <u>(ha)</u>
2330646	41-073-010-00023-004	101000	OLIVAR-SIN VARIEDAD	S	0,85	0,85
2330647	41-073-010-00024-003	101000	OLIVAR-SIN VARIEDAD	S	0,58	0,58



<u>APELLIDOS Y NOMBRE / RAZÓN SOCIAL</u>		<u>NIF</u>	<u>EXPEDIENTE</u>	<u>SUP. COMPROMETIDA</u>				
				<u>(ha)</u>				
GONZALEZ SCHWARZKOPF ISABEL		47509278H	8031029	10.7				
<b>RESOLUCIÓN</b>								
<b>ADMITIDO</b>								
<b>IMPORTE POR ANUALIDAD</b>								
		<b>2015</b>	<b>2016</b>	<b>2017</b>	<b>2018</b>	<b>2019</b>		
<b>IMPORTE MÁXIMO SUBVENCIONABLE</b>		1.221,30 €	1.221,30 €	1.221,30 €	1.221,30 €	1.221,30 €		
<b>IMPORTE MEDIO DE TRANSFERENCIA (€/ha)</b>		114,14 €	114,14 €	114,14 €	114,14 €	114,14 €		
<b>RECINTOS COMPROMETIDOS</b>								
<u>REF.</u>	<u>REFERENCIA SIGPAC</u>	<u>CULTIVO</u>	<u>DESCRIPCIÓN CULTIVO</u>	<u>PEND. MEDIA</u>	<u>SUP. DEC. ADMIN.</u>	<u>SUP. CERT.</u>	<u>SUP. CAMPO</u>	<u>SUP. COMPROM.</u>
				<u>S/R</u>	<u>(%)</u>	<u>(ha)</u>	<u>(ha)</u>	<u>(ha)</u>
2368126	41-033-034-00019-008	101000	OLIVAR-SIN VARIEDAD	S	22,55	4,06	4,89	4,06
2368127	41-033-034-00054-009	101000	OLIVAR-SIN VARIEDAD	S	42,30	4,10	4,10	4,10
2368128	41-033-034-00019-009	101000	OLIVAR-SIN VARIEDAD	S	26,10	2,22	2,22	2,22
2368129	41-033-034-00019-010	101000	OLIVAR-SIN VARIEDAD	S	20,54	0,32	0,32	0,32

**RESUMEN CRITERIOS DE SELECCIÓN**

<b>10.1.12 Agricultura de montaña con orientación ecológica en olivar</b>		<b>PUNTOS: 14,00</b>	
		<b>PUNTOS</b>	
<b>Solicitantes de la medida 11, específica para la conversión o mantenimiento en agricultura ecológica</b>		3,00	S
<b>Porcentaje de superficie determinada en zonas con limitaciones naturales u otras limitaciones específicas ubicadas en las zonas de montaña</b>		4,00	100.0%
<b>Porcentaje de superficie determinada situada en zonas RAMSAR</b>		0,00	0.0%
<b>Porcentaje de superficie determinada en zonas vulnerables a la contaminación por nitratos</b>		0,00	0.0%
<b>Mayor pendiente media</b>		3,00	30.79%
<b>Porcentaje de superficie determinada en Red Natura 2000</b>		4,00	100.0%



**DETALLE CRITERIOS DE SELECCIÓN****10.1.12 Agricultura de montaña con orientación ecológica en olivar****PUNTOS:** 14,00**Solicitantes de la medida 11, específica para la conversión o mantenimiento en agricultura ecológica****PUNTOS:** 3,00 S**Porcentaje de superficie determinada en zonas con limitaciones naturales u otras limitaciones específicas ubicadas en las zonas de montaña****PUNTOS:** 4,00 100.0%

<u>REF.</u>	<u>REFERENCIA SIGPAC</u>	<u>CULTIVO</u>	<u>DESCRIPCIÓN CULTIVO</u>	<u>S/R</u>	<u>SUP. COMPROM.</u> <u>(ha)</u>	<u>SUP. CUMPLE</u> <u>(ha)</u>
2368126	41-033-034-00019-008	101000	OLIVAR-SIN VARIEDAD	S	4,06	4,06
2368128	41-033-034-00019-009	101000	OLIVAR-SIN VARIEDAD	S	2,22	2,22
2368129	41-033-034-00019-010	101000	OLIVAR-SIN VARIEDAD	S	0,32	0,32
2368127	41-033-034-00054-009	101000	OLIVAR-SIN VARIEDAD	S	4,10	4,10

**Porcentaje de superficie determinada situada en zonas RAMSAR****PUNTOS:** 0,00 0.0%

<u>REF.</u>	<u>REFERENCIA SIGPAC</u>	<u>CULTIVO</u>	<u>DESCRIPCIÓN CULTIVO</u>	<u>S/R</u>	<u>SUP. COMPROM.</u> <u>(ha)</u>	<u>SUP. CUMPLE</u> <u>(ha)</u>
2368126	41-033-034-00019-008	101000	OLIVAR-SIN VARIEDAD	S	4,06	0,00
2368128	41-033-034-00019-009	101000	OLIVAR-SIN VARIEDAD	S	2,22	0,00
2368129	41-033-034-00019-010	101000	OLIVAR-SIN VARIEDAD	S	0,32	0,00
2368127	41-033-034-00054-009	101000	OLIVAR-SIN VARIEDAD	S	4,10	0,00

**Porcentaje de superficie determinada en zonas vulnerables a la contaminación por nitratos****PUNTOS:** 0,00 0.0%

<u>REF.</u>	<u>REFERENCIA SIGPAC</u>	<u>CULTIVO</u>	<u>DESCRIPCIÓN CULTIVO</u>	<u>S/R</u>	<u>SUP. COMPROM.</u> <u>(ha)</u>	<u>SUP. CUMPLE</u> <u>(ha)</u>
2368126	41-033-034-00019-008	101000	OLIVAR-SIN VARIEDAD	S	4,06	0,00
2368128	41-033-034-00019-009	101000	OLIVAR-SIN VARIEDAD	S	2,22	0,00
2368129	41-033-034-00019-010	101000	OLIVAR-SIN VARIEDAD	S	0,32	0,00
2368127	41-033-034-00054-009	101000	OLIVAR-SIN VARIEDAD	S	4,10	0,00

**Mayor pendiente media****PUNTOS:** 3,00 30.79%

<u>REF.</u>	<u>REFERENCIA SIGPAC</u>	<u>CULTIVO</u>	<u>DESCRIPCIÓN CULTIVO</u>	<u>S/R</u>	<u>PENDIENTE MEDIA (%)</u>	<u>SUP. COMPROM.</u> <u>(ha)</u>
2368126	41-033-034-00019-008	101000	OLIVAR-SIN VARIEDAD	S	22,55	4,06
2368128	41-033-034-00019-009	101000	OLIVAR-SIN VARIEDAD	S	26,10	2,22
2368129	41-033-034-00019-010	101000	OLIVAR-SIN VARIEDAD	S	20,54	0,32
2368127	41-033-034-00054-009	101000	OLIVAR-SIN VARIEDAD	S	42,30	4,10

**Porcentaje de superficie determinada en Red Natura 2000****PUNTOS:** 4,00 100.0%

<u>REF.</u>	<u>REFERENCIA SIGPAC</u>	<u>CULTIVO</u>	<u>DESCRIPCIÓN CULTIVO</u>	<u>S/R</u>	<u>SUP. COMPROM.</u> <u>(ha)</u>	<u>SUP. CUMPLE</u> <u>(ha)</u>
2368126	41-033-034-00019-008	101000	OLIVAR-SIN VARIEDAD	S	4,06	4,06
2368128	41-033-034-00019-009	101000	OLIVAR-SIN VARIEDAD	S	2,22	2,22
2368129	41-033-034-00019-010	101000	OLIVAR-SIN VARIEDAD	S	0,32	0,32
2368127	41-033-034-00054-009	101000	OLIVAR-SIN VARIEDAD	S	4,10	4,10



<u>APELLIDOS Y NOMBRE / RAZÓN SOCIAL</u>	<u>NIF</u>	<u>EXPEDIENTE</u>	<u>SUP. COMPROMETIDA (ha)</u>
GONZALEZ SCHWARZKOPF NICOLAS	47509279L	8031038	5.43

**RESOLUCIÓN  
ADMITIDO**

**IMPORTE POR ANUALIDAD**

	<u>2015</u>	<u>2016</u>	<u>2017</u>	<u>2018</u>	<u>2019</u>
IMPORTE MÁXIMO SUBVENCIONABLE	619,78 €	619,78 €	619,78 €	619,78 €	619,78 €
IMPORTE MEDIO DE TRANSFERENCIA (€/ha)	114,14 €	114,14 €	114,14 €	114,14 €	114,14 €

**RECINTOS COMPROMETIDOS**

<u>REF.</u>	<u>REFERENCIA SIGPAC</u>	<u>CULTIVO</u>	<u>DESCRIPCIÓN CULTIVO</u>	<u>S/R</u>	<u>PEND. MEDIA (%)</u>	<u>SUP. DEC. ADMIN. (ha)</u>	<u>SUP. CERT. (ha)</u>	<u>SUP. CAMPO (ha)</u>	<u>SUP. COMPROM. (ha)</u>
3137923	41-033-034-00020-001	101000	OLIVAR-SIN VARIEDAD	S	20,79	5,00	5,01		5,00
3137924	41-033-034-00052-004	101000	OLIVAR-SIN VARIEDAD	S	37,74	0,12	0,12		0,12
3137925	41-033-034-00020-007	101000	OLIVAR-SIN VARIEDAD	S	21,64	0,31	0,31		0,31

**RESUMEN CRITERIOS DE SELECCIÓN**

**10.1.12 Agricultura de montaña con orientación ecológica en olivar** PUNTOS: 12,00

	<u>PUNTOS</u>	
Solicitantes de la medida 11, específica para la conversión o mantenimiento en agricultura ecológica	3,00	S
Porcentaje de superficie determinada en zonas con limitaciones naturales u otras limitaciones específicas ubicadas en las zonas de montaña	4,00	100.0%
Porcentaje de superficie determinada situada en zonas RAMSAR	0,00	0.0%
Porcentaje de superficie determinada en zonas vulnerables a la contaminación por nitratos	0,00	0.0%
Mayor pendiente media	1,00	21.21%
Porcentaje de superficie determinada en Red Natura 2000	4,00	100.0%





**DETALLE CRITERIOS DE SELECCIÓN****10.1.12 Agricultura de montaña con orientación ecológica en olivar****PUNTOS:** 12,00**Solicitantes de la medida 11, específica para la conversión o mantenimiento en agricultura ecológica****PUNTOS:** 3,00 S**Porcentaje de superficie determinada en zonas con limitaciones naturales u otras limitaciones específicas ubicadas en las zonas de montaña****PUNTOS:** 4,00 100.0%

<u>REF.</u>	<u>REFERENCIA SIGPAC</u>	<u>CULTIVO DESCRIPCIÓN CULTIVO</u>	<u>S/R</u>	<u>SUP. COMPROM.</u> <u>(ha)</u>	<u>SUP. CUMPLE</u> <u>(ha)</u>
3137923	41-033-034-00020-001	101000 OLIVAR-SIN VARIEDAD	S	5,00	5,00
3137925	41-033-034-00020-007	101000 OLIVAR-SIN VARIEDAD	S	0,31	0,31
3137924	41-033-034-00052-004	101000 OLIVAR-SIN VARIEDAD	S	0,12	0,12

**Porcentaje de superficie determinada situada en zonas RAMSAR****PUNTOS:** 0,00 0.0%

<u>REF.</u>	<u>REFERENCIA SIGPAC</u>	<u>CULTIVO DESCRIPCIÓN CULTIVO</u>	<u>S/R</u>	<u>SUP. COMPROM.</u> <u>(ha)</u>	<u>SUP. CUMPLE</u> <u>(ha)</u>
3137923	41-033-034-00020-001	101000 OLIVAR-SIN VARIEDAD	S	5,00	0,00
3137925	41-033-034-00020-007	101000 OLIVAR-SIN VARIEDAD	S	0,31	0,00
3137924	41-033-034-00052-004	101000 OLIVAR-SIN VARIEDAD	S	0,12	0,00

**Porcentaje de superficie determinada en zonas vulnerables a la contaminación por nitratos****PUNTOS:** 0,00 0.0%

<u>REF.</u>	<u>REFERENCIA SIGPAC</u>	<u>CULTIVO DESCRIPCIÓN CULTIVO</u>	<u>S/R</u>	<u>SUP. COMPROM.</u> <u>(ha)</u>	<u>SUP. CUMPLE</u> <u>(ha)</u>
3137923	41-033-034-00020-001	101000 OLIVAR-SIN VARIEDAD	S	5,00	0,00
3137925	41-033-034-00020-007	101000 OLIVAR-SIN VARIEDAD	S	0,31	0,00
3137924	41-033-034-00052-004	101000 OLIVAR-SIN VARIEDAD	S	0,12	0,00

**Mayor pendiente media****PUNTOS:** 1,00 21.21%

<u>REF.</u>	<u>REFERENCIA SIGPAC</u>	<u>CULTIVO DESCRIPCIÓN CULTIVO</u>	<u>S/R</u>	<u>PENDIENTE MEDIA (%)</u>	<u>SUP. COMPROM.</u> <u>(ha)</u>
3137923	41-033-034-00020-001	101000 OLIVAR-SIN VARIEDAD	S	20,79	5,00
3137925	41-033-034-00020-007	101000 OLIVAR-SIN VARIEDAD	S	21,64	0,31
3137924	41-033-034-00052-004	101000 OLIVAR-SIN VARIEDAD	S	37,74	0,12

**Porcentaje de superficie determinada en Red Natura 2000****PUNTOS:** 4,00 100.0%

<u>REF.</u>	<u>REFERENCIA SIGPAC</u>	<u>CULTIVO DESCRIPCIÓN CULTIVO</u>	<u>S/R</u>	<u>SUP. COMPROM.</u> <u>(ha)</u>	<u>SUP. CUMPLE</u> <u>(ha)</u>
3137923	41-033-034-00020-001	101000 OLIVAR-SIN VARIEDAD	S	5,00	5,00
3137925	41-033-034-00020-007	101000 OLIVAR-SIN VARIEDAD	S	0,31	0,31
3137924	41-033-034-00052-004	101000 OLIVAR-SIN VARIEDAD	S	0,12	0,12



<u>APELLIDOS Y NOMBRE / RAZÓN SOCIAL</u>		<u>NIF</u>	<u>EXPEDIENTE</u>	<u>SUP. COMPROMETIDA</u>				
				<u>(ha)</u>				
GONZALEZ VIVES JOSE		27806630K	8024707	2.23				
<b>RESOLUCIÓN</b>								
<b>ADMITIDO</b>								
<b>IMPORTE POR ANUALIDAD</b>								
		<b>2015</b>	<b>2016</b>	<b>2017</b>	<b>2018</b>	<b>2019</b>		
IMPORTE MÁXIMO SUBVENCIONABLE		254,53 €	254,53 €	254,53 €	254,53 €	254,53 €		
IMPORTE MEDIO DE TRANSFERENCIA (€/ha)		114,14 €	114,14 €	114,14 €	114,14 €	114,14 €		
<b>RECINTOS COMPROMETIDOS</b>								
<u>REF.</u>	<u>REFERENCIA SIGPAC</u>	<u>CULTIVO</u>	<u>DESCRIPCIÓN CULTIVO</u>	<u>PEND. MEDIA</u>	<u>SUP. DEC. ADMIN.</u>	<u>SUP. CERT.</u>	<u>SUP. CAMPO</u>	<u>SUP. COMPROM.</u>
				<u>S/R</u>	<u>(%)</u>	<u>(ha)</u>	<u>(ha)</u>	<u>(ha)</u>
2301841	41-033-035-00034-002	101000	OLIVAR-SIN VARIEDAD	S	23,61	2,23	2,23	2,23

### RESUMEN CRITERIOS DE SELECCIÓN

<b>10.1.12 Agricultura de montaña con orientación ecológica en olivar</b>		<b>PUNTOS: 12,00</b>	
		<b>PUNTOS</b>	
Solicitantes de la medida 11, específica para la conversión o mantenimiento en agricultura ecológica		3,00	S
Porcentaje de superficie determinada en zonas con limitaciones naturales u otras limitaciones específicas ubicadas en las zonas de montaña		4,00	100.0%
Porcentaje de superficie determinada situada en zonas RAMSAR		0,00	0.0%
Porcentaje de superficie determinada en zonas vulnerables a la contaminación por nitratos		0,00	0.0%
Mayor pendiente media		1,00	23.61%
Porcentaje de superficie determinada en Red Natura 2000		4,00	100.0%



**DETALLE CRITERIOS DE SELECCIÓN****10.1.12 Agricultura de montaña con orientación ecológica en olivar****PUNTOS:** 12,00**Solicitantes de la medida 11, específica para la conversión o mantenimiento en agricultura ecológica****PUNTOS:** 3,00 S**Porcentaje de superficie determinada en zonas con limitaciones naturales u otras limitaciones específicas ubicadas en las zonas de montaña****PUNTOS:** 4,00 100.0%

<u>REF.</u>	<u>REFERENCIA SIGPAC</u>	<u>CULTIVO DESCRIPCIÓN CULTIVO</u>	<u>S/R</u>	<u>SUP. COMPROM. (ha)</u>	<u>SUP. CUMPLE (ha)</u>
2301841	41-033-035-00034-002	101000 OLIVAR-SIN VARIEDAD	S	2,23	2,23

**Porcentaje de superficie determinada situada en zonas RAMSAR****PUNTOS:** 0,00 0.0%

<u>REF.</u>	<u>REFERENCIA SIGPAC</u>	<u>CULTIVO DESCRIPCIÓN CULTIVO</u>	<u>S/R</u>	<u>SUP. COMPROM. (ha)</u>	<u>SUP. CUMPLE (ha)</u>
2301841	41-033-035-00034-002	101000 OLIVAR-SIN VARIEDAD	S	2,23	0,00

**Porcentaje de superficie determinada en zonas vulnerables a la contaminación por nitratos****PUNTOS:** 0,00 0.0%

<u>REF.</u>	<u>REFERENCIA SIGPAC</u>	<u>CULTIVO DESCRIPCIÓN CULTIVO</u>	<u>S/R</u>	<u>SUP. COMPROM. (ha)</u>	<u>SUP. CUMPLE (ha)</u>
2301841	41-033-035-00034-002	101000 OLIVAR-SIN VARIEDAD	S	2,23	0,00

**Mayor pendiente media****PUNTOS:** 1,00 23.61%

<u>REF.</u>	<u>REFERENCIA SIGPAC</u>	<u>CULTIVO DESCRIPCIÓN CULTIVO</u>	<u>S/R</u>	<u>PENDIENTE MEDIA (%)</u>	<u>SUP. COMPROM. (ha)</u>
2301841	41-033-035-00034-002	101000 OLIVAR-SIN VARIEDAD	S	23,61	2,23

**Porcentaje de superficie determinada en Red Natura 2000****PUNTOS:** 4,00 100.0%

<u>REF.</u>	<u>REFERENCIA SIGPAC</u>	<u>CULTIVO DESCRIPCIÓN CULTIVO</u>	<u>S/R</u>	<u>SUP. COMPROM. (ha)</u>	<u>SUP. CUMPLE (ha)</u>
2301841	41-033-035-00034-002	101000 OLIVAR-SIN VARIEDAD	S	2,23	2,23



<u>APELLIDOS Y NOMBRE / RAZÓN SOCIAL</u>		<u>NIF</u>	<u>EXPEDIENTE</u>	<u>SUP. COMPROMETIDA</u>				
				<u>(ha)</u>				
GORDILLO RIVERO AURELIO JOSE		28874288L	8017957	48.78				
<b>RESOLUCIÓN</b>								
<b>ADMITIDO</b>								
<b>IMPORTE POR ANUALIDAD</b>								
		<b>2015</b>	<b>2016</b>	<b>2017</b>	<b>2018</b>	<b>2019</b>		
<b>IMPORTE MÁXIMO SUBVENCIONABLE</b>		5.167,12 €	5.167,12 €	5.167,12 €	5.167,12 €	5.167,12 €		
<b>IMPORTE MEDIO DE TRANSFERENCIA (€/ha)</b>		105,93 €	105,93 €	105,93 €	105,93 €	105,93 €		
<b>RECINTOS COMPROMETIDOS</b>								
<u>REF.</u>	<u>REFERENCIA SIGPAC</u>	<u>CULTIVO</u>	<u>DESCRIPCIÓN CULTIVO</u>	<u>PEND. MEDIA</u>	<u>SUP. DEC. ADMIN.</u>	<u>SUP. CERT.</u>	<u>SUP. CAMPO</u>	<u>SUP. COMPROM.</u>
				<u>S/R</u>	<u>(%)</u>	<u>(ha)</u>	<u>(ha)</u>	<u>(ha)</u>
3103034	41-032-001-00094-020	101000	OLIVAR-SIN VARIEDAD	S	21,02	8,59	8,59	8,59
3103036	41-032-001-00094-014	101000	OLIVAR-SIN VARIEDAD	S	23,67	40,19	40,19	40,19

**INCIDENCIAS****INCIDENCIA DESCRIPCIÓN**

64 La cuenta bancaria declarada no existe para el CIF/NIF del solicitante en la relación de cuentas bancarias válidas según el O.P.

**RESUMEN CRITERIOS DE SELECCIÓN**

<b>10.1.12 Agricultura de montaña con orientación ecológica en olivar</b>		<b>PUNTOS: 12,00</b>	
		<b>PUNTOS</b>	
Solicitantes de la medida 11, específica para la conversión o mantenimiento en agricultura ecológica		3,00	S
Porcentaje de superficie determinada en zonas con limitaciones naturales u otras limitaciones específicas ubicadas en las zonas de montaña		4,00	100.0%
Porcentaje de superficie determinada situada en zonas RAMSAR		0,00	0.0%
Porcentaje de superficie determinada en zonas vulnerables a la contaminación por nitratos		0,00	0.0%
Mayor pendiente media		1,00	23.2%
Porcentaje de superficie determinada en Red Natura 2000		4,00	100.0%



**DETALLE CRITERIOS DE SELECCIÓN****10.1.12 Agricultura de montaña con orientación ecológica en olivar****PUNTOS:** 12,00**Solicitantes de la medida 11, específica para la conversión o mantenimiento en agricultura ecológica****PUNTOS:** 3,00 S**Porcentaje de superficie determinada en zonas con limitaciones naturales u otras limitaciones específicas ubicadas en las zonas de montaña****PUNTOS:** 4,00 100.0%

<u>REF.</u>	<u>REFERENCIA SIGPAC</u>	<u>CULTIVO</u>	<u>DESCRIPCIÓN CULTIVO</u>	<u>S/R</u>	<u>SUP. COMPROM. (ha)</u>	<u>SUP. CUMPLE (ha)</u>
3103036	41-032-001-00094-014	101000	OLIVAR-SIN VARIEDAD	S	40,19	40,19
3103034	41-032-001-00094-020	101000	OLIVAR-SIN VARIEDAD	S	8,59	8,59

**Porcentaje de superficie determinada situada en zonas RAMSAR****PUNTOS:** 0,00 0.0%

<u>REF.</u>	<u>REFERENCIA SIGPAC</u>	<u>CULTIVO</u>	<u>DESCRIPCIÓN CULTIVO</u>	<u>S/R</u>	<u>SUP. COMPROM. (ha)</u>	<u>SUP. CUMPLE (ha)</u>
3103036	41-032-001-00094-014	101000	OLIVAR-SIN VARIEDAD	S	40,19	0,00
3103034	41-032-001-00094-020	101000	OLIVAR-SIN VARIEDAD	S	8,59	0,00

**Porcentaje de superficie determinada en zonas vulnerables a la contaminación por nitratos****PUNTOS:** 0,00 0.0%

<u>REF.</u>	<u>REFERENCIA SIGPAC</u>	<u>CULTIVO</u>	<u>DESCRIPCIÓN CULTIVO</u>	<u>S/R</u>	<u>SUP. COMPROM. (ha)</u>	<u>SUP. CUMPLE (ha)</u>
3103036	41-032-001-00094-014	101000	OLIVAR-SIN VARIEDAD	S	40,19	0,00
3103034	41-032-001-00094-020	101000	OLIVAR-SIN VARIEDAD	S	8,59	0,00

**Mayor pendiente media****PUNTOS:** 1,00 23.2%

<u>REF.</u>	<u>REFERENCIA SIGPAC</u>	<u>CULTIVO</u>	<u>DESCRIPCIÓN CULTIVO</u>	<u>S/R</u>	<u>PENDIENTE MEDIA (%)</u>	<u>SUP. COMPROM. (ha)</u>
3103036	41-032-001-00094-014	101000	OLIVAR-SIN VARIEDAD	S	23,67	40,19
3103034	41-032-001-00094-020	101000	OLIVAR-SIN VARIEDAD	S	21,02	8,59

**Porcentaje de superficie determinada en Red Natura 2000****PUNTOS:** 4,00 100.0%

<u>REF.</u>	<u>REFERENCIA SIGPAC</u>	<u>CULTIVO</u>	<u>DESCRIPCIÓN CULTIVO</u>	<u>S/R</u>	<u>SUP. COMPROM. (ha)</u>	<u>SUP. CUMPLE (ha)</u>
3103036	41-032-001-00094-014	101000	OLIVAR-SIN VARIEDAD	S	40,19	40,19
3103034	41-032-001-00094-020	101000	OLIVAR-SIN VARIEDAD	S	8,59	8,59



<u>APELLIDOS Y NOMBRE / RAZÓN SOCIAL</u>		<u>NIF</u>	<u>EXPEDIENTE</u>	<u>SUP. COMPROMETIDA</u>				
				<u>(ha)</u>				
GRANADO RUEDA RAFAEL		75414437J	8026001	7.01				
<b>RESOLUCIÓN</b>								
<b>ADMITIDO</b>								
<b>IMPORTE POR ANUALIDAD</b>								
		<b>2015</b>	<b>2016</b>	<b>2017</b>	<b>2018</b>	<b>2019</b>		
	<b>IMPORTE MÁXIMO SUBVENCIONABLE</b>	800,12 €	800,12 €	800,12 €	800,12 €	800,12 €		
	<b>IMPORTE MEDIO DE TRANSFERENCIA (€/ha)</b>	114,14 €	114,14 €	114,14 €	114,14 €	114,14 €		
<b>RECINTOS COMPROMETIDOS</b>								
<u>REF.</u>	<u>REFERENCIA SIGPAC</u>	<u>CULTIVO</u>	<u>DESCRIPCIÓN CULTIVO</u>	<u>PEND. MEDIA</u>	<u>SUP. DEC. ADMIN.</u>	<u>SUP. CERT.</u>	<u>SUP. CAMPO</u>	<u>SUP. COMPROM.</u>
				<u>S/R</u>	<u>(%)</u>	<u>(ha)</u>	<u>(ha)</u>	<u>(ha)</u>
2393038	41-033-034-00074-008	101000	OLIVAR-SIN VARIEDAD	S	21,01	1,14	1,14	1,14
2393039	41-033-034-00074-009	101000	OLIVAR-SIN VARIEDAD	S	26,39	5,87	5,87	5,87

**RESUMEN CRITERIOS DE SELECCIÓN**

<b>10.1.12 Agricultura de montaña con orientación ecológica en olivar</b>		<b>PUNTOS: 14,00</b>	
		<b>PUNTOS</b>	
Solicitantes de la medida 11, específica para la conversión o mantenimiento en agricultura ecológica		3,00	S
Porcentaje de superficie determinada en zonas con limitaciones naturales u otras limitaciones específicas ubicadas en las zonas de montaña		4,00	100.0%
Porcentaje de superficie determinada situada en zonas RAMSAR		0,00	0.0%
Porcentaje de superficie determinada en zonas vulnerables a la contaminación por nitratos		0,00	0.0%
Mayor pendiente media		3,00	25.51%
Porcentaje de superficie determinada en Red Natura 2000		4,00	100.0%



**DETALLE CRITERIOS DE SELECCIÓN****10.1.12 Agricultura de montaña con orientación ecológica en olivar****PUNTOS:** 14,00**Solicitantes de la medida 11, específica para la conversión o mantenimiento en agricultura ecológica****PUNTOS:** 3,00 S**Porcentaje de superficie determinada en zonas con limitaciones naturales u otras limitaciones específicas ubicadas en las zonas de montaña****PUNTOS:** 4,00 100.0%

<u>REF.</u>	<u>REFERENCIA SIGPAC</u>	<u>CULTIVO</u>	<u>DESCRIPCIÓN CULTIVO</u>	<u>S/R</u>	<u>SUP. COMPROM.</u> <u>(ha)</u>	<u>SUP. CUMPLE</u> <u>(ha)</u>
2393038	41-033-034-00074-008	101000	OLIVAR-SIN VARIEDAD	S	1,14	1,14
2393039	41-033-034-00074-009	101000	OLIVAR-SIN VARIEDAD	S	5,87	5,87

**Porcentaje de superficie determinada situada en zonas RAMSAR****PUNTOS:** 0,00 0.0%

<u>REF.</u>	<u>REFERENCIA SIGPAC</u>	<u>CULTIVO</u>	<u>DESCRIPCIÓN CULTIVO</u>	<u>S/R</u>	<u>SUP. COMPROM.</u> <u>(ha)</u>	<u>SUP. CUMPLE</u> <u>(ha)</u>
2393038	41-033-034-00074-008	101000	OLIVAR-SIN VARIEDAD	S	1,14	0,00
2393039	41-033-034-00074-009	101000	OLIVAR-SIN VARIEDAD	S	5,87	0,00

**Porcentaje de superficie determinada en zonas vulnerables a la contaminación por nitratos****PUNTOS:** 0,00 0.0%

<u>REF.</u>	<u>REFERENCIA SIGPAC</u>	<u>CULTIVO</u>	<u>DESCRIPCIÓN CULTIVO</u>	<u>S/R</u>	<u>SUP. COMPROM.</u> <u>(ha)</u>	<u>SUP. CUMPLE</u> <u>(ha)</u>
2393038	41-033-034-00074-008	101000	OLIVAR-SIN VARIEDAD	S	1,14	0,00
2393039	41-033-034-00074-009	101000	OLIVAR-SIN VARIEDAD	S	5,87	0,00

**Mayor pendiente media****PUNTOS:** 3,00 25.51%

<u>REF.</u>	<u>REFERENCIA SIGPAC</u>	<u>CULTIVO</u>	<u>DESCRIPCIÓN CULTIVO</u>	<u>S/R</u>	<u>PENDIENTE MEDIA (%)</u>	<u>SUP. COMPROM.</u> <u>(ha)</u>
2393038	41-033-034-00074-008	101000	OLIVAR-SIN VARIEDAD	S	21,01	1,14
2393039	41-033-034-00074-009	101000	OLIVAR-SIN VARIEDAD	S	26,39	5,87

**Porcentaje de superficie determinada en Red Natura 2000****PUNTOS:** 4,00 100.0%

<u>REF.</u>	<u>REFERENCIA SIGPAC</u>	<u>CULTIVO</u>	<u>DESCRIPCIÓN CULTIVO</u>	<u>S/R</u>	<u>SUP. COMPROM.</u> <u>(ha)</u>	<u>SUP. CUMPLE</u> <u>(ha)</u>
2393038	41-033-034-00074-008	101000	OLIVAR-SIN VARIEDAD	S	1,14	1,14
2393039	41-033-034-00074-009	101000	OLIVAR-SIN VARIEDAD	S	5,87	5,87



<u>APELLIDOS Y NOMBRE / RAZÓN SOCIAL</u>		<u>NIF</u>	<u>EXPEDIENTE</u>	<u>SUP. COMPROMETIDA</u>				
				<u>(ha)</u>				
GRANJA MARTINEZ ANTONIO		27619578M	8029726	19.13				
<b>RESOLUCIÓN</b>								
<b>ADMITIDO</b>								
<b>IMPORTE POR ANUALIDAD</b>								
		<u>2015</u>	<u>2016</u>	<u>2017</u>	<u>2018</u>	<u>2019</u>		
IMPORTE MÁXIMO SUBVENCIONABLE		2.183,50 €	2.183,50 €	2.183,50 €	2.183,50 €	2.183,50 €		
IMPORTE MEDIO DE TRANSFERENCIA (€/ha)		114,14 €	114,14 €	114,14 €	114,14 €	114,14 €		
<b>RECINTOS COMPROMETIDOS</b>								
<u>REF.</u>	<u>REFERENCIA SIGPAC</u>	<u>CULTIVO</u>	<u>DESCRIPCIÓN CULTIVO</u>	<u>PEND. MEDIA</u>	<u>SUP. DEC. ADMIN.</u>	<u>SUP. CERT.</u>	<u>SUP. CAMPO</u>	<u>SUP. COMPROM.</u>
				<u>S/R</u>	<u>(%)</u>	<u>(ha)</u>	<u>(ha)</u>	<u>(ha)</u>
2339854	41-033-034-00031-001	101000	OLIVAR-SIN VARIEDAD	S	24,84	19,13	19,13	19,13

### RESUMEN CRITERIOS DE SELECCIÓN

<b>10.1.12 Agricultura de montaña con orientación ecológica en olivar</b>		<b>PUNTOS: 12,00</b>	
		<u>PUNTOS</u>	
Solicitantes de la medida 11, específica para la conversión o mantenimiento en agricultura ecológica		3,00	S
Porcentaje de superficie determinada en zonas con limitaciones naturales u otras limitaciones específicas ubicadas en las zonas de montaña		4,00	100.0%
Porcentaje de superficie determinada situada en zonas RAMSAR		0,00	0.0%
Porcentaje de superficie determinada en zonas vulnerables a la contaminación por nitratos		0,00	0.0%
Mayor pendiente media		1,00	24.84%
Porcentaje de superficie determinada en Red Natura 2000		4,00	100.0%





**DETALLE CRITERIOS DE SELECCIÓN****10.1.12 Agricultura de montaña con orientación ecológica en olivar****PUNTOS:** 12,00**Solicitantes de la medida 11, específica para la conversión o mantenimiento en agricultura ecológica****PUNTOS:** 3,00 S**Porcentaje de superficie determinada en zonas con limitaciones naturales u otras limitaciones específicas ubicadas en las zonas de montaña****PUNTOS:** 4,00 100.0%

<u>REF.</u>	<u>REFERENCIA SIGPAC</u>	<u>CULTIVO</u>	<u>DESCRIPCIÓN CULTIVO</u>	<u>S/R</u>	<u>SUP. COMPROM. (ha)</u>	<u>SUP. CUMPLE (ha)</u>
2339854	41-033-034-00031-001	101000	OLIVAR-SIN VARIEDAD	S	19,13	19,13

**Porcentaje de superficie determinada situada en zonas RAMSAR****PUNTOS:** 0,00 0.0%

<u>REF.</u>	<u>REFERENCIA SIGPAC</u>	<u>CULTIVO</u>	<u>DESCRIPCIÓN CULTIVO</u>	<u>S/R</u>	<u>SUP. COMPROM. (ha)</u>	<u>SUP. CUMPLE (ha)</u>
2339854	41-033-034-00031-001	101000	OLIVAR-SIN VARIEDAD	S	19,13	0,00

**Porcentaje de superficie determinada en zonas vulnerables a la contaminación por nitratos****PUNTOS:** 0,00 0.0%

<u>REF.</u>	<u>REFERENCIA SIGPAC</u>	<u>CULTIVO</u>	<u>DESCRIPCIÓN CULTIVO</u>	<u>S/R</u>	<u>SUP. COMPROM. (ha)</u>	<u>SUP. CUMPLE (ha)</u>
2339854	41-033-034-00031-001	101000	OLIVAR-SIN VARIEDAD	S	19,13	0,00

**Mayor pendiente media****PUNTOS:** 1,00 24.84%

<u>REF.</u>	<u>REFERENCIA SIGPAC</u>	<u>CULTIVO</u>	<u>DESCRIPCIÓN CULTIVO</u>	<u>S/R</u>	<u>PENDIENTE MEDIA (%)</u>	<u>SUP. COMPROM. (ha)</u>
2339854	41-033-034-00031-001	101000	OLIVAR-SIN VARIEDAD	S	24,84	19,13

**Porcentaje de superficie determinada en Red Natura 2000****PUNTOS:** 4,00 100.0%

<u>REF.</u>	<u>REFERENCIA SIGPAC</u>	<u>CULTIVO</u>	<u>DESCRIPCIÓN CULTIVO</u>	<u>S/R</u>	<u>SUP. COMPROM. (ha)</u>	<u>SUP. CUMPLE (ha)</u>
2339854	41-033-034-00031-001	101000	OLIVAR-SIN VARIEDAD	S	19,13	19,13



<u>APELLIDOS Y NOMBRE / RAZÓN SOCIAL</u>	<u>NIF</u>	<u>EXPEDIENTE</u>	<u>SUP. COMPROMETIDA (ha)</u>
GRANJA MORILLO JOSE LUIS	75414328L	8023801	14.44

**RESOLUCIÓN  
ADMITIDO**

**IMPORTE POR ANUALIDAD**

	<u>2015</u>	<u>2016</u>	<u>2017</u>	<u>2018</u>	<u>2019</u>
IMPORTE MÁXIMO SUBVENCIONABLE	1.648,18 €	1.648,18 €	1.648,18 €	1.648,18 €	1.648,18 €
IMPORTE MEDIO DE TRANSFERENCIA (€/ha)	114,14 €	114,14 €	114,14 €	114,14 €	114,14 €

**RECINTOS COMPROMETIDOS**

<u>REF.</u>	<u>REFERENCIA SIGPAC</u>	<u>CULTIVO</u>	<u>DESCRIPCIÓN CULTIVO</u>	<u>PEND. MEDIA</u>	<u>SUP. DEC. ADMIN. (ha)</u>	<u>SUP. CERT. (ha)</u>	<u>SUP. CAMPO (ha)</u>	<u>SUP. COMPROM. (ha)</u>
2296817	41-002-012-00146-001	101000	OLIVAR-SIN VARIEDAD	S/R	34,58	0,46	0,46	0,46
2296818	41-002-012-00118-001	101000	OLIVAR-SIN VARIEDAD	S	21,21	3,75	3,75	3,75
2296819	41-002-012-00145-001	101000	OLIVAR-SIN VARIEDAD	S	30,95	2,11	2,11	2,11
2296820	41-002-012-00123-004	101000	OLIVAR-SIN VARIEDAD	S	26,53	7,64	7,64	7,64
2296821	41-002-012-00386-001	101000	OLIVAR-SIN VARIEDAD	S	35,63	0,48	0,48	0,48

**RESUMEN CRITERIOS DE SELECCIÓN**

**10.1.12 Agricultura de montaña con orientación ecológica en olivar**

**PUNTOS: 14,00**

	<u>PUNTOS</u>	
Solicitantes de la medida 11, específica para la conversión o mantenimiento en agricultura ecológica	3,00	S
Porcentaje de superficie determinada en zonas con limitaciones naturales u otras limitaciones específicas ubicadas en las zonas de montaña	4,00	100.0%
Porcentaje de superficie determinada situada en zonas RAMSAR	0,00	0.0%
Porcentaje de superficie determinada en zonas vulnerables a la contaminación por nitratos	0,00	0.0%
Mayor pendiente media	3,00	26.35%
Porcentaje de superficie determinada en Red Natura 2000	4,00	100.0%



**DETALLE CRITERIOS DE SELECCIÓN****10.1.12 Agricultura de montaña con orientación ecológica en olivar****PUNTOS:** 14,00**Solicitantes de la medida 11, específica para la conversión o mantenimiento en agricultura ecológica****PUNTOS:** 3,00 S**Porcentaje de superficie determinada en zonas con limitaciones naturales u otras limitaciones específicas ubicadas en las zonas de montaña****PUNTOS:** 4,00 100.0%

<u>REF.</u>	<u>REFERENCIA SIGPAC</u>	<u>CULTIVO DESCRIPCIÓN CULTIVO</u>	<u>S/R</u>	<u>SUP. COMPROM.</u> <u>(ha)</u>	<u>SUP. CUMPLE</u> <u>(ha)</u>
2296818	41-002-012-00118-001	101000 OLIVAR-SIN VARIEDAD	S	3,75	3,75
2296820	41-002-012-00123-004	101000 OLIVAR-SIN VARIEDAD	S	7,64	7,64
2296819	41-002-012-00145-001	101000 OLIVAR-SIN VARIEDAD	S	2,11	2,11
2296817	41-002-012-00146-001	101000 OLIVAR-SIN VARIEDAD	S	0,46	0,46
2296821	41-002-012-00386-001	101000 OLIVAR-SIN VARIEDAD	S	0,48	0,48

**Porcentaje de superficie determinada situada en zonas RAMSAR****PUNTOS:** 0,00 0.0%

<u>REF.</u>	<u>REFERENCIA SIGPAC</u>	<u>CULTIVO DESCRIPCIÓN CULTIVO</u>	<u>S/R</u>	<u>SUP. COMPROM.</u> <u>(ha)</u>	<u>SUP. CUMPLE</u> <u>(ha)</u>
2296818	41-002-012-00118-001	101000 OLIVAR-SIN VARIEDAD	S	3,75	0,00
2296820	41-002-012-00123-004	101000 OLIVAR-SIN VARIEDAD	S	7,64	0,00
2296819	41-002-012-00145-001	101000 OLIVAR-SIN VARIEDAD	S	2,11	0,00
2296817	41-002-012-00146-001	101000 OLIVAR-SIN VARIEDAD	S	0,46	0,00
2296821	41-002-012-00386-001	101000 OLIVAR-SIN VARIEDAD	S	0,48	0,00

**Porcentaje de superficie determinada en zonas vulnerables a la contaminación por nitratos****PUNTOS:** 0,00 0.0%

<u>REF.</u>	<u>REFERENCIA SIGPAC</u>	<u>CULTIVO DESCRIPCIÓN CULTIVO</u>	<u>S/R</u>	<u>SUP. COMPROM.</u> <u>(ha)</u>	<u>SUP. CUMPLE</u> <u>(ha)</u>
2296818	41-002-012-00118-001	101000 OLIVAR-SIN VARIEDAD	S	3,75	0,00
2296820	41-002-012-00123-004	101000 OLIVAR-SIN VARIEDAD	S	7,64	0,00
2296819	41-002-012-00145-001	101000 OLIVAR-SIN VARIEDAD	S	2,11	0,00
2296817	41-002-012-00146-001	101000 OLIVAR-SIN VARIEDAD	S	0,46	0,00
2296821	41-002-012-00386-001	101000 OLIVAR-SIN VARIEDAD	S	0,48	0,00

**Mayor pendiente media****PUNTOS:** 3,00 26.35%

<u>REF.</u>	<u>REFERENCIA SIGPAC</u>	<u>CULTIVO DESCRIPCIÓN CULTIVO</u>	<u>S/R</u>	<u>PENDIENTE MEDIA (%)</u>	<u>SUP. COMPROM.</u> <u>(ha)</u>
2296818	41-002-012-00118-001	101000 OLIVAR-SIN VARIEDAD	S	21,21	3,75
2296820	41-002-012-00123-004	101000 OLIVAR-SIN VARIEDAD	S	26,53	7,64
2296819	41-002-012-00145-001	101000 OLIVAR-SIN VARIEDAD	S	30,95	2,11
2296817	41-002-012-00146-001	101000 OLIVAR-SIN VARIEDAD	S	34,58	0,46
2296821	41-002-012-00386-001	101000 OLIVAR-SIN VARIEDAD	S	35,63	0,48

**Porcentaje de superficie determinada en Red Natura 2000****PUNTOS:** 4,00 100.0%

<u>REF.</u>	<u>REFERENCIA SIGPAC</u>	<u>CULTIVO DESCRIPCIÓN CULTIVO</u>	<u>S/R</u>	<u>SUP. COMPROM.</u> <u>(ha)</u>	<u>SUP. CUMPLE</u> <u>(ha)</u>
2296818	41-002-012-00118-001	101000 OLIVAR-SIN VARIEDAD	S	3,75	3,75
2296820	41-002-012-00123-004	101000 OLIVAR-SIN VARIEDAD	S	7,64	7,64
2296819	41-002-012-00145-001	101000 OLIVAR-SIN VARIEDAD	S	2,11	2,11
2296817	41-002-012-00146-001	101000 OLIVAR-SIN VARIEDAD	S	0,46	0,46
2296821	41-002-012-00386-001	101000 OLIVAR-SIN VARIEDAD	S	0,48	0,48

				<b>SUP. COMPROMETIDA</b>					
<b>APELLIDOS Y NOMBRE / RAZÓN SOCIAL</b>				<b>NIF</b>	<b>EXPEDIENTE</b>	<b>(ha)</b>			
GRANJA TRANCOSO JOSE ANTONIO				79198141X	8026779	56.91			
<b>RESOLUCIÓN</b>									
<b>ADMITIDO</b>									
<b>IMPORTES POR ANUALIDAD</b>									
				<b>2015</b>	<b>2016</b>	<b>2017</b>	<b>2018</b>	<b>2019</b>	
<b>IMPORTE MÁXIMO SUBVENCIONABLE</b>				5.724,12 €	5.724,12 €	5.724,12 €	5.724,12 €	5.724,12 €	
<b>IMPORTE MEDIO DE TRANSFERENCIA (€/ha)</b>				100,58 €	100,58 €	100,58 €	100,58 €	100,58 €	
<b>RECINTOS COMPROMETIDOS</b>									
<b>REF.</b>	<b>REFERENCIA SIGPAC</b>	<b>CULTIVO</b>	<b>DESCRIPCIÓN CULTIVO</b>	<b>S/R</b>	<b>PEND. MEDIA (%)</b>	<b>SUP. DEC. ADMIN. (ha)</b>	<b>SUP. CERT. (ha)</b>	<b>SUP. CAMPO (ha)</b>	<b>SUP. COMPROM. (ha)</b>
3118772	41-033-034-00151-004	101000	OLIVAR-SIN VARIEDAD	S	23,01	0,10	0,10		0,10
3118773	41-033-034-00151-005	101000	OLIVAR-SIN VARIEDAD	S	30,18	2,70	2,70		2,70
3118774	41-033-034-00024-001	101000	OLIVAR-SIN VARIEDAD	S	24,61	0,05	0,05		0,05
3118775	41-033-034-00015-001	101000	OLIVAR-SIN VARIEDAD	S	21,90	11,84	11,84		11,84
3118776	41-033-034-00151-007	101000	OLIVAR-SIN VARIEDAD	S	24,80	0,02	0,02		0,02
3118777	41-033-034-00038-004	101000	OLIVAR-SIN VARIEDAD	S	41,29	0,62	0,62		0,62
3118778	41-033-034-00084-002	101000	OLIVAR-SIN VARIEDAD	S	46,26	1,87	1,87		1,87
3118779	41-033-034-00036-009	101000	OLIVAR-SIN VARIEDAD	S	24,91	17,60	17,60		17,60
3118780	41-033-034-00037-007	101000	OLIVAR-SIN VARIEDAD	S	36,47	13,40	13,40		13,40
3118781	41-033-034-00083-004	101000	OLIVAR-SIN VARIEDAD	S	34,24	8,71	8,71		8,71

**RESUMEN CRITERIOS DE SELECCIÓN****10.1.12 Agricultura de montaña con orientación ecológica en olivar****PUNTOS: 14,00**

	<b>PUNTOS</b>	
<b>Solicitantes de la medida 11, específica para la conversión o mantenimiento en agricultura ecológica</b>	3,00	S
<b>Porcentaje de superficie determinada en zonas con limitaciones naturales u otras limitaciones específicas ubicadas en las zonas de montaña</b>	4,00	100.0%
<b>Porcentaje de superficie determinada situada en zonas RAMSAR</b>	0,00	0.0%
<b>Porcentaje de superficie determinada en zonas vulnerables a la contaminación por nitratos</b>	0,00	0.0%
<b>Mayor pendiente media</b>	3,00	29.56%
<b>Porcentaje de superficie determinada en Red Natura 2000</b>	4,00	100.0%



**DETALLE CRITERIOS DE SELECCIÓN****10.1.12 Agricultura de montaña con orientación ecológica en olivar****PUNTOS:** 14,00**Solicitantes de la medida 11, específica para la conversión o mantenimiento en agricultura ecológica****PUNTOS:** 3,00 S**Porcentaje de superficie determinada en zonas con limitaciones naturales u otras limitaciones específicas ubicadas en las zonas de montaña****PUNTOS:** 4,00 100.0%

<u>REF.</u>	<u>REFERENCIA SIGPAC</u>	<u>CULTIVO DESCRIPCIÓN CULTIVO</u>	<u>S/R</u>	<u>SUP. COMPROM.</u> <u>(ha)</u>	<u>SUP. CUMPLE</u> <u>(ha)</u>
3118775	41-033-034-00015-001	101000 OLIVAR-SIN VARIEDAD	S	11,84	11,84
3118774	41-033-034-00024-001	101000 OLIVAR-SIN VARIEDAD	S	0,05	0,05
3118779	41-033-034-00036-009	101000 OLIVAR-SIN VARIEDAD	S	17,60	17,60
3118780	41-033-034-00037-007	101000 OLIVAR-SIN VARIEDAD	S	13,40	13,40
3118777	41-033-034-00038-004	101000 OLIVAR-SIN VARIEDAD	S	0,62	0,62
3118781	41-033-034-00083-004	101000 OLIVAR-SIN VARIEDAD	S	8,71	8,71
3118778	41-033-034-00084-002	101000 OLIVAR-SIN VARIEDAD	S	1,87	1,87
3118772	41-033-034-00151-004	101000 OLIVAR-SIN VARIEDAD	S	0,10	0,10
3118773	41-033-034-00151-005	101000 OLIVAR-SIN VARIEDAD	S	2,70	2,70
3118776	41-033-034-00151-007	101000 OLIVAR-SIN VARIEDAD	S	0,02	0,02

**Porcentaje de superficie determinada situada en zonas RAMSAR****PUNTOS:** 0,00 0.0%

<u>REF.</u>	<u>REFERENCIA SIGPAC</u>	<u>CULTIVO DESCRIPCIÓN CULTIVO</u>	<u>S/R</u>	<u>SUP. COMPROM.</u> <u>(ha)</u>	<u>SUP. CUMPLE</u> <u>(ha)</u>
3118775	41-033-034-00015-001	101000 OLIVAR-SIN VARIEDAD	S	11,84	0,00
3118774	41-033-034-00024-001	101000 OLIVAR-SIN VARIEDAD	S	0,05	0,00
3118779	41-033-034-00036-009	101000 OLIVAR-SIN VARIEDAD	S	17,60	0,00
3118780	41-033-034-00037-007	101000 OLIVAR-SIN VARIEDAD	S	13,40	0,00
3118777	41-033-034-00038-004	101000 OLIVAR-SIN VARIEDAD	S	0,62	0,00
3118781	41-033-034-00083-004	101000 OLIVAR-SIN VARIEDAD	S	8,71	0,00
3118778	41-033-034-00084-002	101000 OLIVAR-SIN VARIEDAD	S	1,87	0,00
3118772	41-033-034-00151-004	101000 OLIVAR-SIN VARIEDAD	S	0,10	0,00
3118773	41-033-034-00151-005	101000 OLIVAR-SIN VARIEDAD	S	2,70	0,00
3118776	41-033-034-00151-007	101000 OLIVAR-SIN VARIEDAD	S	0,02	0,00

**Porcentaje de superficie determinada en zonas vulnerables a la contaminación por nitratos****PUNTOS:** 0,00 0.0%

<u>REF.</u>	<u>REFERENCIA SIGPAC</u>	<u>CULTIVO DESCRIPCIÓN CULTIVO</u>	<u>S/R</u>	<u>SUP. COMPROM.</u> <u>(ha)</u>	<u>SUP. CUMPLE</u> <u>(ha)</u>
3118775	41-033-034-00015-001	101000 OLIVAR-SIN VARIEDAD	S	11,84	0,00
3118774	41-033-034-00024-001	101000 OLIVAR-SIN VARIEDAD	S	0,05	0,00
3118779	41-033-034-00036-009	101000 OLIVAR-SIN VARIEDAD	S	17,60	0,00
3118780	41-033-034-00037-007	101000 OLIVAR-SIN VARIEDAD	S	13,40	0,00
3118777	41-033-034-00038-004	101000 OLIVAR-SIN VARIEDAD	S	0,62	0,00
3118781	41-033-034-00083-004	101000 OLIVAR-SIN VARIEDAD	S	8,71	0,00
3118778	41-033-034-00084-002	101000 OLIVAR-SIN VARIEDAD	S	1,87	0,00
3118772	41-033-034-00151-004	101000 OLIVAR-SIN VARIEDAD	S	0,10	0,00
3118773	41-033-034-00151-005	101000 OLIVAR-SIN VARIEDAD	S	2,70	0,00
3118776	41-033-034-00151-007	101000 OLIVAR-SIN VARIEDAD	S	0,02	0,00

**Mayor pendiente media****PUNTOS:** 3,00 29.56%

<u>REF.</u>	<u>REFERENCIA SIGPAC</u>	<u>CULTIVO DESCRIPCIÓN CULTIVO</u>	<u>S/R</u>	<u>PENDIENTE MEDIA (%)</u>	<u>SUP. COMPROM.</u> <u>(ha)</u>
3118775	41-033-034-00015-001	101000 OLIVAR-SIN VARIEDAD	S	21,90	11,84
3118774	41-033-034-00024-001	101000 OLIVAR-SIN VARIEDAD	S	24,61	0,05
3118779	41-033-034-00036-009	101000 OLIVAR-SIN VARIEDAD	S	24,91	17,60

REF.	REFERENCIA SIGPAC	CULTIVO	DESCRIPCIÓN CULTIVO	S/R	PENDIENTE	SUP.
					MEDIA (%)	COMPROM.
						(ha)
3118780	41-033-034-00037-007	101000	OLIVAR-SIN VARIEDAD	S	36,47	13,40
3118777	41-033-034-00038-004	101000	OLIVAR-SIN VARIEDAD	S	41,29	0,62
3118781	41-033-034-00083-004	101000	OLIVAR-SIN VARIEDAD	S	34,24	8,71
3118778	41-033-034-00084-002	101000	OLIVAR-SIN VARIEDAD	S	46,26	1,87
3118772	41-033-034-00151-004	101000	OLIVAR-SIN VARIEDAD	S	23,01	0,10
3118773	41-033-034-00151-005	101000	OLIVAR-SIN VARIEDAD	S	30,18	2,70
3118776	41-033-034-00151-007	101000	OLIVAR-SIN VARIEDAD	S	24,80	0,02

**Porcentaje de superficie determinada en Red Natura 2000**

PUNTOS: 4,00 100.0%

REF.	REFERENCIA SIGPAC	CULTIVO	DESCRIPCIÓN CULTIVO	S/R	SUP.	SUP.
					COMPROM.	CUMPLE
					(ha)	(ha)
3118775	41-033-034-00015-001	101000	OLIVAR-SIN VARIEDAD	S	11,84	11,84
3118774	41-033-034-00024-001	101000	OLIVAR-SIN VARIEDAD	S	0,05	0,05
3118779	41-033-034-00036-009	101000	OLIVAR-SIN VARIEDAD	S	17,60	17,60
3118780	41-033-034-00037-007	101000	OLIVAR-SIN VARIEDAD	S	13,40	13,40
3118777	41-033-034-00038-004	101000	OLIVAR-SIN VARIEDAD	S	0,62	0,62
3118781	41-033-034-00083-004	101000	OLIVAR-SIN VARIEDAD	S	8,71	8,71
3118778	41-033-034-00084-002	101000	OLIVAR-SIN VARIEDAD	S	1,87	1,87
3118772	41-033-034-00151-004	101000	OLIVAR-SIN VARIEDAD	S	0,10	0,10
3118773	41-033-034-00151-005	101000	OLIVAR-SIN VARIEDAD	S	2,70	2,70
3118776	41-033-034-00151-007	101000	OLIVAR-SIN VARIEDAD	S	0,02	0,02



<u>APELLIDOS Y NOMBRE / RAZÓN SOCIAL</u>	<u>NIF</u>	<u>EXPEDIENTE</u>	<u>SUP. COMPROMETIDA</u>		
			<u>(ha)</u>		
GRUESO FERNANDEZ JOSE	28600368Y	8028854	0		
<u>RESOLUCIÓN</u>					
INADMITIDO					
<u>IMPORTES POR ANUALIDAD</u>					
	<u>2015</u>	<u>2016</u>	<u>2017</u>	<u>2018</u>	<u>2019</u>
IMPORTE MÁXIMO SUBVENCIONABLE	0,00 €	0,00 €	0,00 €	0,00 €	0,00 €
IMPORTE MEDIO DE TRANSFERENCIA (€/ha)	0,00 €	0,00 €	0,00 €	0,00 €	0,00 €

INCIDENCIASINCIDENCIA DESCRIPCIÓN

64	La cuenta bancaria declarada no existe para el CIF/NIF del solicitante en la relación de cuentas bancarias válidas según el O.P.
80402	El solicitante no está inscrito en SIPEA como operador ecológico
80403	Explotación no inscrita en SIPEA (anexo 1, Orden 26 mayo 2015) Ref:2359981 Recinto:41-066-010-00066-001 Cultivo:101000 OLIVAR-SIN VARIEDAD Secano
80406	Superficie admisible para la ayuda menor que la mínima requerida (anexo 1, Orden 26 de mayo de 2015) Sup. Resuelta:0

RESUMEN CRITERIOS DE SELECCIÓN

<u>10.1.12 Agricultura de montaña con orientación ecológica en olivar</u>	<u>PUNTOS: 3,00</u>	
	<u>PUNTOS</u>	
Solicitantes de la medida 11, específica para la conversión o mantenimiento en agricultura ecológica	3,00	S
Porcentaje de superficie determinada en zonas con limitaciones naturales u otras limitaciones específicas ubicadas en las zonas de montaña	0,00	0.0%
Porcentaje de superficie determinada situada en zonas RAMSAR	0,00	0.0%
Porcentaje de superficie determinada en zonas vulnerables a la contaminación por nitratos	0,00	0.0%
Mayor pendiente media	0,00	0.0%
Porcentaje de superficie determinada en Red Natura 2000	0,00	0.0%

DETALLE CRITERIOS DE SELECCIÓN

<u>10.1.12 Agricultura de montaña con orientación ecológica en olivar</u>	<u>PUNTOS: 3,00</u>	
	<u>PUNTOS:</u>	
Solicitantes de la medida 11, específica para la conversión o mantenimiento en agricultura ecológica	3,00	S
Porcentaje de superficie determinada en zonas con limitaciones naturales u otras limitaciones específicas ubicadas en las zonas de montaña	0,00	0.0%
Porcentaje de superficie determinada situada en zonas RAMSAR	0,00	0.0%
Porcentaje de superficie determinada en zonas vulnerables a la contaminación por nitratos	0,00	0.0%
Mayor pendiente media	0,00	0.0%
Porcentaje de superficie determinada en Red Natura 2000	0,00	0.0%



<u>APELLIDOS Y NOMBRE / RAZÓN SOCIAL</u>	<u>NIF</u>	<u>EXPEDIENTE</u>	<u>SUP. COMPROMETIDA</u>			
			<u>(ha)</u>			
GUERRA GUERRERO FERNANDO	75392014S	8031239	0			
<b>RESOLUCIÓN</b>						
<b>INADMITIDO</b>						
<b>IMPORTE POR ANUALIDAD</b>						
		<u>2015</u>	<u>2016</u>	<u>2017</u>	<u>2018</u>	<u>2019</u>
IMPORTE MÁXIMO SUBVENCIONABLE		0,00 €	0,00 €	0,00 €	0,00 €	0,00 €
IMPORTE MEDIO DE TRANSFERENCIA (€/ha)		0,00 €	0,00 €	0,00 €	0,00 €	0,00 €

**INCIDENCIAS****INCIDENCIA DESCRIPCIÓN**

218	La superficie total declarada sobre un mismo recinto en el conjunto de los expedientes, no puede superar la superficie total que el SIGPAC establece para ese recinto. Ref:2374370 Recinto:41-033-035-00154-003 Cultivo:101000 OLIVAR-SIN VARIEDAD Secano Suma de superficies declaradas para este recinto por todos los solicitantes (Áreas):159 Superficie SIGPAC medida para este recinto (Áreas):132 Exceso de superficie declarada (Hectáreas):0,27
80402	El solicitante no está inscrito en SIPEA como operador ecológico
80403	Explotación no inscrita en SIPEA (anexo 1, Orden 26 mayo 2015) Ref:2374371 Recinto:41-033-035-00037-001 Cultivo:101000 OLIVAR-SIN VARIEDAD Secano Ref:2374369 Recinto:41-033-035-00040-010 Cultivo:101000 OLIVAR-SIN VARIEDAD Secano Ref:2374368 Recinto:41-033-035-00116-009 Cultivo:101000 OLIVAR-SIN VARIEDAD Secano Ref:2374370 Recinto:41-033-035-00154-003 Cultivo:101000 OLIVAR-SIN VARIEDAD Secano
80406	Superficie admisible para la ayuda menor que la mínima requerida (anexo 1, Orden 26 de mayo de 2015) Sup. Resuelta:0

**RESUMEN CRITERIOS DE SELECCIÓN**

<b>10.1.12 Agricultura de montaña con orientación ecológica en olivar</b>	<b>PUNTOS: 3,00</b>	
	<b>PUNTOS</b>	
Solicitantes de la medida 11, específica para la conversión o mantenimiento en agricultura ecológica	3,00	S
Porcentaje de superficie determinada en zonas con limitaciones naturales u otras limitaciones específicas ubicadas en las zonas de montaña	0,00	0.0%
Porcentaje de superficie determinada situada en zonas RAMSAR	0,00	0.0%
Porcentaje de superficie determinada en zonas vulnerables a la contaminación por nitratos	0,00	0.0%
Mayor pendiente media	0,00	0.0%
Porcentaje de superficie determinada en Red Natura 2000	0,00	0.0%

**DETALLE CRITERIOS DE SELECCIÓN**

<b>10.1.12 Agricultura de montaña con orientación ecológica en olivar</b>	<b>PUNTOS: 3,00</b>	
	<b>PUNTOS:</b>	
Solicitantes de la medida 11, específica para la conversión o mantenimiento en agricultura ecológica	3,00	S
Porcentaje de superficie determinada en zonas con limitaciones naturales u otras limitaciones específicas ubicadas en las zonas de montaña	0,00	0.0%
Porcentaje de superficie determinada situada en zonas RAMSAR	0,00	0.0%
Porcentaje de superficie determinada en zonas vulnerables a la contaminación por nitratos	0,00	0.0%
Mayor pendiente media	0,00	0.0%
Porcentaje de superficie determinada en Red Natura 2000	0,00	0.0%





<u>APELLIDOS Y NOMBRE / RAZÓN SOCIAL</u>		<u>NIF</u>	<u>EXPEDIENTE</u>	<u>SUP. COMPROMETIDA</u>				
				<u>(ha)</u>				
GUERRERO DELGADO JOSE		27633708J	8023849	1.05				
<b>RESOLUCIÓN</b>								
<b>ADMITIDO</b>								
<b>IMPORTE POR ANUALIDAD</b>								
		<b>2015</b>	<b>2016</b>	<b>2017</b>	<b>2018</b>	<b>2019</b>		
<b>IMPORTE MÁXIMO SUBVENCIONABLE</b>		119,85 €	119,85 €	119,85 €	119,85 €	119,85 €		
<b>IMPORTE MEDIO DE TRANSFERENCIA (€/ha)</b>		114,14 €	114,14 €	114,14 €	114,14 €	114,14 €		
<b>RECINTOS COMPROMETIDOS</b>								
<u>REF.</u>	<u>REFERENCIA SIGPAC</u>	<u>CULTIVO</u>	<u>DESCRIPCIÓN CULTIVO</u>	<u>PEND. MEDIA</u>	<u>SUP. DEC. ADMIN.</u>	<u>SUP. CERT.</u>	<u>SUP. CAMPO</u>	<u>SUP. COMPROM.</u>
				<u>S/R</u>	<u>(%)</u>	<u>(ha)</u>	<u>(ha)</u>	<u>(ha)</u>
2296934	41-002-013-00021-001	101000	OLIVAR-SIN VARIEDAD	S	23,92	1,05	1,07	1,05

### RESUMEN CRITERIOS DE SELECCIÓN

<b>10.1.12 Agricultura de montaña con orientación ecológica en olivar</b>		<b>PUNTOS: 12,00</b>	
		<b>PUNTOS</b>	
Solicitantes de la medida 11, específica para la conversión o mantenimiento en agricultura ecológica		3,00	S
Porcentaje de superficie determinada en zonas con limitaciones naturales u otras limitaciones específicas ubicadas en las zonas de montaña		4,00	100.0%
Porcentaje de superficie determinada situada en zonas RAMSAR		0,00	0.0%
Porcentaje de superficie determinada en zonas vulnerables a la contaminación por nitratos		0,00	0.0%
Mayor pendiente media		1,00	23.92%
Porcentaje de superficie determinada en Red Natura 2000		4,00	100.0%



**DETALLE CRITERIOS DE SELECCIÓN****10.1.12 Agricultura de montaña con orientación ecológica en olivar****PUNTOS:** 12,00**Solicitantes de la medida 11, específica para la conversión o mantenimiento en agricultura ecológica****PUNTOS:** 3,00 S**Porcentaje de superficie determinada en zonas con limitaciones naturales u otras limitaciones específicas ubicadas en las zonas de montaña****PUNTOS:** 4,00 100.0%

<u>REF.</u>	<u>REFERENCIA SIGPAC</u>	<u>CULTIVO</u>	<u>DESCRIPCIÓN CULTIVO</u>	<u>S/R</u>	<u>SUP. COMPROM.</u> <u>(ha)</u>	<u>SUP. CUMPLE</u> <u>(ha)</u>
2296934	41-002-013-00021-001	101000	OLIVAR-SIN VARIEDAD	S	1,05	1,05

**Porcentaje de superficie determinada situada en zonas RAMSAR****PUNTOS:** 0,00 0.0%

<u>REF.</u>	<u>REFERENCIA SIGPAC</u>	<u>CULTIVO</u>	<u>DESCRIPCIÓN CULTIVO</u>	<u>S/R</u>	<u>SUP. COMPROM.</u> <u>(ha)</u>	<u>SUP. CUMPLE</u> <u>(ha)</u>
2296934	41-002-013-00021-001	101000	OLIVAR-SIN VARIEDAD	S	1,05	0,00

**Porcentaje de superficie determinada en zonas vulnerables a la contaminación por nitratos****PUNTOS:** 0,00 0.0%

<u>REF.</u>	<u>REFERENCIA SIGPAC</u>	<u>CULTIVO</u>	<u>DESCRIPCIÓN CULTIVO</u>	<u>S/R</u>	<u>SUP. COMPROM.</u> <u>(ha)</u>	<u>SUP. CUMPLE</u> <u>(ha)</u>
2296934	41-002-013-00021-001	101000	OLIVAR-SIN VARIEDAD	S	1,05	0,00

**Mayor pendiente media****PUNTOS:** 1,00 23.92%

<u>REF.</u>	<u>REFERENCIA SIGPAC</u>	<u>CULTIVO</u>	<u>DESCRIPCIÓN CULTIVO</u>	<u>S/R</u>	<u>PENDIENTE MEDIA (%)</u>	<u>SUP. COMPROM.</u> <u>(ha)</u>
2296934	41-002-013-00021-001	101000	OLIVAR-SIN VARIEDAD	S	23,92	1,05

**Porcentaje de superficie determinada en Red Natura 2000****PUNTOS:** 4,00 100.0%

<u>REF.</u>	<u>REFERENCIA SIGPAC</u>	<u>CULTIVO</u>	<u>DESCRIPCIÓN CULTIVO</u>	<u>S/R</u>	<u>SUP. COMPROM.</u> <u>(ha)</u>	<u>SUP. CUMPLE</u> <u>(ha)</u>
2296934	41-002-013-00021-001	101000	OLIVAR-SIN VARIEDAD	S	1,05	1,05



<u>APELLIDOS Y NOMBRE / RAZÓN SOCIAL</u>	<u>NIF</u>	<u>EXPEDIENTE</u>	<u>SUP. COMPROMETIDA (ha)</u>
GUERRERO PORRERO FRANCISCO	28338266N	8025029	4.44

**RESOLUCIÓN  
ADMITIDO**

**IMPORTE POR ANUALIDAD**

	<u>2015</u>	<u>2016</u>	<u>2017</u>	<u>2018</u>	<u>2019</u>
IMPORTE MÁXIMO SUBVENCIONABLE	506,78 €	506,78 €	506,78 €	506,78 €	506,78 €
IMPORTE MEDIO DE TRANSFERENCIA (€/ha)	114,14 €	114,14 €	114,14 €	114,14 €	114,14 €

**RECINTOS COMPROMETIDOS**

<u>REF.</u>	<u>REFERENCIA SIGPAC</u>	<u>CULTIVO</u>	<u>DESCRIPCIÓN CULTIVO</u>	<u>S/R</u>	<u>PEND. MEDIA (%)</u>	<u>SUP. DEC. ADMIN. (ha)</u>	<u>SUP. CERT. (ha)</u>	<u>SUP. CAMPO (ha)</u>	<u>SUP. COMPROM. (ha)</u>
3114029	41-009-028-00048-002	101000	OLIVAR-SIN VARIEDAD	S	31,59	2,22	2,22		2,22
3114030	41-009-028-00055-004	101000	OLIVAR-SIN VARIEDAD	S	28,90	0,79	0,79		0,79
3114034	41-009-028-00055-003	101000	OLIVAR-SIN VARIEDAD	S	20,72	1,43	1,43		1,43

**RESUMEN CRITERIOS DE SELECCIÓN**

**10.1.12 Agricultura de montaña con orientación ecológica en olivar** PUNTOS: 10,00

	<u>PUNTOS</u>	
Solicitantes de la medida 11, específica para la conversión o mantenimiento en agricultura ecológica	3,00	S
Porcentaje de superficie determinada en zonas con limitaciones naturales u otras limitaciones específicas ubicadas en las zonas de montaña	4,00	100.0%
Porcentaje de superficie determinada situada en zonas RAMSAR	0,00	0.0%
Porcentaje de superficie determinada en zonas vulnerables a la contaminación por nitratos	0,00	0.0%
Mayor pendiente media	3,00	27.61%
Porcentaje de superficie determinada en Red Natura 2000	0,00	0.0%



**DETALLE CRITERIOS DE SELECCIÓN****10.1.12 Agricultura de montaña con orientación ecológica en olivar****PUNTOS:** 10,00**Solicitantes de la medida 11, específica para la conversión o mantenimiento en agricultura ecológica****PUNTOS:** 3,00 S**Porcentaje de superficie determinada en zonas con limitaciones naturales u otras limitaciones específicas ubicadas en las zonas de montaña****PUNTOS:** 4,00 100.0%

<u>REF.</u>	<u>REFERENCIA SIGPAC</u>	<u>CULTIVO DESCRIPCIÓN CULTIVO</u>	<u>S/R</u>	<u>SUP. COMPROM.</u> <u>(ha)</u>	<u>SUP. CUMPLE</u> <u>(ha)</u>
3114029	41-009-028-00048-002	101000 OLIVAR-SIN VARIEDAD	S	2,22	2,22
3114034	41-009-028-00055-003	101000 OLIVAR-SIN VARIEDAD	S	1,43	1,43
3114030	41-009-028-00055-004	101000 OLIVAR-SIN VARIEDAD	S	0,79	0,79

**Porcentaje de superficie determinada situada en zonas RAMSAR****PUNTOS:** 0,00 0.0%

<u>REF.</u>	<u>REFERENCIA SIGPAC</u>	<u>CULTIVO DESCRIPCIÓN CULTIVO</u>	<u>S/R</u>	<u>SUP. COMPROM.</u> <u>(ha)</u>	<u>SUP. CUMPLE</u> <u>(ha)</u>
3114029	41-009-028-00048-002	101000 OLIVAR-SIN VARIEDAD	S	2,22	0,00
3114034	41-009-028-00055-003	101000 OLIVAR-SIN VARIEDAD	S	1,43	0,00
3114030	41-009-028-00055-004	101000 OLIVAR-SIN VARIEDAD	S	0,79	0,00

**Porcentaje de superficie determinada en zonas vulnerables a la contaminación por nitratos****PUNTOS:** 0,00 0.0%

<u>REF.</u>	<u>REFERENCIA SIGPAC</u>	<u>CULTIVO DESCRIPCIÓN CULTIVO</u>	<u>S/R</u>	<u>SUP. COMPROM.</u> <u>(ha)</u>	<u>SUP. CUMPLE</u> <u>(ha)</u>
3114029	41-009-028-00048-002	101000 OLIVAR-SIN VARIEDAD	S	2,22	0,00
3114034	41-009-028-00055-003	101000 OLIVAR-SIN VARIEDAD	S	1,43	0,00
3114030	41-009-028-00055-004	101000 OLIVAR-SIN VARIEDAD	S	0,79	0,00

**Mayor pendiente media****PUNTOS:** 3,00 27.61%

<u>REF.</u>	<u>REFERENCIA SIGPAC</u>	<u>CULTIVO DESCRIPCIÓN CULTIVO</u>	<u>S/R</u>	<u>PENDIENTE MEDIA (%)</u>	<u>SUP. COMPROM.</u> <u>(ha)</u>
3114029	41-009-028-00048-002	101000 OLIVAR-SIN VARIEDAD	S	31,59	2,22
3114034	41-009-028-00055-003	101000 OLIVAR-SIN VARIEDAD	S	20,72	1,43
3114030	41-009-028-00055-004	101000 OLIVAR-SIN VARIEDAD	S	28,90	0,79

**Porcentaje de superficie determinada en Red Natura 2000****PUNTOS:** 0,00 0.0%

<u>REF.</u>	<u>REFERENCIA SIGPAC</u>	<u>CULTIVO DESCRIPCIÓN CULTIVO</u>	<u>S/R</u>	<u>SUP. COMPROM.</u> <u>(ha)</u>	<u>SUP. CUMPLE</u> <u>(ha)</u>
3114029	41-009-028-00048-002	101000 OLIVAR-SIN VARIEDAD	S	2,22	0,00
3114034	41-009-028-00055-003	101000 OLIVAR-SIN VARIEDAD	S	1,43	0,00
3114030	41-009-028-00055-004	101000 OLIVAR-SIN VARIEDAD	S	0,79	0,00



<u>APELLIDOS Y NOMBRE / RAZÓN SOCIAL</u>		<u>NIF</u>	<u>EXPEDIENTE</u>	<u>SUP. COMPROMETIDA</u>				
				<u>(ha)</u>				
GUILLEN CARO MARGARITA		30697122B	8030592	1.74				
<b>RESOLUCIÓN ADMITIDO</b>								
<b>IMPORTE POR ANUALIDAD</b>								
		<b>2015</b>	<b>2016</b>	<b>2017</b>	<b>2018</b>	<b>2019</b>		
IMPORTE MÁXIMO SUBVENCIONABLE		198,60 €	198,60 €	198,60 €	198,60 €	198,60 €		
IMPORTE MEDIO DE TRANSFERENCIA (€/ha)		114,14 €	114,14 €	114,14 €	114,14 €	114,14 €		
<b>RECINTOS COMPROMETIDOS</b>								
<u>REF.</u>	<u>REFERENCIA SIGPAC</u>	<u>CULTIVO</u>	<u>DESCRIPCIÓN CULTIVO</u>	<u>PEND. MEDIA</u>	<u>SUP. DEC. ADMIN.</u>	<u>SUP. CERT.</u>	<u>SUP. CAMPO</u>	<u>SUP. COMPROM.</u>
				<u>S/R</u>	<u>(%)</u>	<u>(ha)</u>	<u>(ha)</u>	<u>(ha)</u>
2357307	41-055-002-00270-001	101000	OLIVAR-SIN VARIEDAD	S	21,26	1,74	1,74	1,74

### RESUMEN CRITERIOS DE SELECCIÓN

<b>10.1.12 Agricultura de montaña con orientación ecológica en olivar</b>		<b>PUNTOS: 8,00</b>	
		<b>PUNTOS</b>	
Solicitantes de la medida 11, específica para la conversión o mantenimiento en agricultura ecológica		3,00	S
Porcentaje de superficie determinada en zonas con limitaciones naturales u otras limitaciones específicas ubicadas en las zonas de montaña		0,00	0.0%
Porcentaje de superficie determinada situada en zonas RAMSAR		0,00	0.0%
Porcentaje de superficie determinada en zonas vulnerables a la contaminación por nitratos		4,00	100.0%
Mayor pendiente media		1,00	21.26%
Porcentaje de superficie determinada en Red Natura 2000		0,00	0.0%



**DETALLE CRITERIOS DE SELECCIÓN****10.1.12 Agricultura de montaña con orientación ecológica en olivar** PUNTOS: 8,00**Solicitantes de la medida 11, específica para la conversión o mantenimiento en agricultura ecológica** PUNTOS: 3,00 S**Porcentaje de superficie determinada en zonas con limitaciones naturales u otras limitaciones específicas ubicadas en las zonas de montaña** PUNTOS: 0,00 0.0%

<u>REF.</u>	<u>REFERENCIA SIGPAC</u>	<u>CULTIVO DESCRIPCIÓN CULTIVO</u>	<u>S/R</u>	<u>SUP. COMPROM. (ha)</u>	<u>SUP. CUMPLE (ha)</u>
2357307	41-055-002-00270-001	101000 OLIVAR-SIN VARIEDAD	S	1,74	0,00

**Porcentaje de superficie determinada situada en zonas RAMSAR** PUNTOS: 0,00 0.0%

<u>REF.</u>	<u>REFERENCIA SIGPAC</u>	<u>CULTIVO DESCRIPCIÓN CULTIVO</u>	<u>S/R</u>	<u>SUP. COMPROM. (ha)</u>	<u>SUP. CUMPLE (ha)</u>
2357307	41-055-002-00270-001	101000 OLIVAR-SIN VARIEDAD	S	1,74	0,00

**Porcentaje de superficie determinada en zonas vulnerables a la contaminación por nitratos** PUNTOS: 4,00 100.0%

<u>REF.</u>	<u>REFERENCIA SIGPAC</u>	<u>CULTIVO DESCRIPCIÓN CULTIVO</u>	<u>S/R</u>	<u>SUP. COMPROM. (ha)</u>	<u>SUP. CUMPLE (ha)</u>
2357307	41-055-002-00270-001	101000 OLIVAR-SIN VARIEDAD	S	1,74	1,74

**Mayor pendiente media** PUNTOS: 1,00 21.26%

<u>REF.</u>	<u>REFERENCIA SIGPAC</u>	<u>CULTIVO DESCRIPCIÓN CULTIVO</u>	<u>S/R</u>	<u>PENDIENTE MEDIA (%)</u>	<u>SUP. COMPROM. (ha)</u>
2357307	41-055-002-00270-001	101000 OLIVAR-SIN VARIEDAD	S	21,26	1,74

**Porcentaje de superficie determinada en Red Natura 2000** PUNTOS: 0,00 0.0%

<u>REF.</u>	<u>REFERENCIA SIGPAC</u>	<u>CULTIVO DESCRIPCIÓN CULTIVO</u>	<u>S/R</u>	<u>SUP. COMPROM. (ha)</u>	<u>SUP. CUMPLE (ha)</u>
2357307	41-055-002-00270-001	101000 OLIVAR-SIN VARIEDAD	S	1,74	0,00



<u>APELLIDOS Y NOMBRE / RAZÓN SOCIAL</u>		<u>NIF</u>	<u>EXPEDIENTE</u>	<u>SUP. COMPROMETIDA</u>				
				<u>(ha)</u>				
GULLON GONZALEZ JUAN		28717890K	8014015	73.83				
<b>RESOLUCIÓN</b>								
<b>ADMITIDO</b>								
<b>IMPORTE POR ANUALIDAD</b>								
		<u>2015</u>	<u>2016</u>	<u>2017</u>	<u>2018</u>	<u>2019</u>		
IMPORTE MÁXIMO SUBVENCIONABLE		6.882,64 €	6.882,64 €	6.882,64 €	6.882,64 €	6.882,64 €		
IMPORTE MEDIO DE TRANSFERENCIA (€/ha)		93,22 €	93,22 €	93,22 €	93,22 €	93,22 €		
<b>RECINTOS COMPROMETIDOS</b>								
<u>REF.</u>	<u>REFERENCIA SIGPAC</u>	<u>CULTIVO</u>	<u>DESCRIPCIÓN CULTIVO</u>	<u>PEND. MEDIA</u>	<u>SUP. DEC. ADMIN.</u>	<u>SUP. CERT.</u>	<u>SUP. CAMPO</u>	<u>SUP. COMPROM.</u>
				<u>S/R</u>	<u>(%)</u>	<u>(ha)</u>	<u>(ha)</u>	<u>(ha)</u>
3103182	41-032-001-00097-006	101000	OLIVAR-SIN VARIEDAD	S	20,28	73,83	73,83	73,83

**RESUMEN CRITERIOS DE SELECCIÓN**

<b>10.1.12 Agricultura de montaña con orientación ecológica en olivar</b>		<b>PUNTOS: 12,00</b>	
		<u>PUNTOS</u>	
Solicitantes de la medida 11, específica para la conversión o mantenimiento en agricultura ecológica		3,00	S
Porcentaje de superficie determinada en zonas con limitaciones naturales u otras limitaciones específicas ubicadas en las zonas de montaña		4,00	100.0%
Porcentaje de superficie determinada situada en zonas RAMSAR		0,00	0.0%
Porcentaje de superficie determinada en zonas vulnerables a la contaminación por nitratos		0,00	0.0%
Mayor pendiente media		1,00	20.28%
Porcentaje de superficie determinada en Red Natura 2000		4,00	100.0%



**DETALLE CRITERIOS DE SELECCIÓN****10.1.12 Agricultura de montaña con orientación ecológica en olivar****PUNTOS: 12,00****Solicitantes de la medida 11, específica para la conversión o mantenimiento en agricultura ecológica****PUNTOS: 3,00 S****Porcentaje de superficie determinada en zonas con limitaciones naturales u otras limitaciones específicas ubicadas en las zonas de montaña****PUNTOS: 4,00 100.0%**

<u>REF.</u>	<u>REFERENCIA SIGPAC</u>	<u>CULTIVO</u>	<u>DESCRIPCIÓN CULTIVO</u>	<u>S/R</u>	<u>SUP. COMPROM. (ha)</u>	<u>SUP. CUMPLE (ha)</u>
3103182	41-032-001-00097-006	101000	OLIVAR-SIN VARIEDAD	S	73,83	73,83

**Porcentaje de superficie determinada situada en zonas RAMSAR****PUNTOS: 0,00 0.0%**

<u>REF.</u>	<u>REFERENCIA SIGPAC</u>	<u>CULTIVO</u>	<u>DESCRIPCIÓN CULTIVO</u>	<u>S/R</u>	<u>SUP. COMPROM. (ha)</u>	<u>SUP. CUMPLE (ha)</u>
3103182	41-032-001-00097-006	101000	OLIVAR-SIN VARIEDAD	S	73,83	0,00

**Porcentaje de superficie determinada en zonas vulnerables a la contaminación por nitratos****PUNTOS: 0,00 0.0%**

<u>REF.</u>	<u>REFERENCIA SIGPAC</u>	<u>CULTIVO</u>	<u>DESCRIPCIÓN CULTIVO</u>	<u>S/R</u>	<u>SUP. COMPROM. (ha)</u>	<u>SUP. CUMPLE (ha)</u>
3103182	41-032-001-00097-006	101000	OLIVAR-SIN VARIEDAD	S	73,83	0,00

**Mayor pendiente media****PUNTOS: 1,00 20.28%**

<u>REF.</u>	<u>REFERENCIA SIGPAC</u>	<u>CULTIVO</u>	<u>DESCRIPCIÓN CULTIVO</u>	<u>S/R</u>	<u>PENDIENTE MEDIA (%)</u>	<u>SUP. COMPROM. (ha)</u>
3103182	41-032-001-00097-006	101000	OLIVAR-SIN VARIEDAD	S	20,28	73,83

**Porcentaje de superficie determinada en Red Natura 2000****PUNTOS: 4,00 100.0%**

<u>REF.</u>	<u>REFERENCIA SIGPAC</u>	<u>CULTIVO</u>	<u>DESCRIPCIÓN CULTIVO</u>	<u>S/R</u>	<u>SUP. COMPROM. (ha)</u>	<u>SUP. CUMPLE (ha)</u>
3103182	41-032-001-00097-006	101000	OLIVAR-SIN VARIEDAD	S	73,83	73,83





<u>APELLIDOS Y NOMBRE / RAZÓN SOCIAL</u>	<u>NIF</u>	<u>EXPEDIENTE</u>	<u>SUP. COMPROMETIDA (ha)</u>
HEALEY JAMES BRENDAN	X5876376Z	8022883	2.48
<b>RESOLUCIÓN ADMITIDO</b>			

**IMPORTE POR ANUALIDAD**

	<u>2015</u>	<u>2016</u>	<u>2017</u>	<u>2018</u>	<u>2019</u>
IMPORTE MÁXIMO SUBVENCIONABLE	283,07 €	283,07 €	283,07 €	283,07 €	283,07 €
IMPORTE MEDIO DE TRANSFERENCIA (€/ha)	114,14 €	114,14 €	114,14 €	114,14 €	114,14 €

**RECINTOS COMPROMETIDOS**

<u>REF.</u>	<u>REFERENCIA SIGPAC</u>	<u>CULTIVO</u>	<u>DESCRIPCIÓN CULTIVO</u>	<u>S/R</u>	<u>PEND. MEDIA (%)</u>	<u>SUP. DEC. ADMIN. (ha)</u>	<u>SUP. CERT. (ha)</u>	<u>SUP. CAMPO (ha)</u>	<u>SUP. COMPROM. (ha)</u>
3109329	41-064-027-00050-001	101000	OLIVAR-SIN VARIEDAD	S	25,09	0,25	0,28		0,25
3109330	41-064-027-00053-017	101000	OLIVAR-SIN VARIEDAD	S	34,02	2,14	2,14		2,14
3109333	41-064-027-00053-012	101000	OLIVAR-SIN VARIEDAD	S	20,38	0,09	0,09		0,09

**INCIDENCIAS****INCIDENCIA DESCRIPCIÓN**

80403	Explotación no inscrita en SIPEA (anexo I, Orden 26 mayo 2015) Ref:3109328 Recinto:41-064-027-00053-002 Cultivo:101000 OLIVAR-SIN VARIEDAD Secano Ref:3109331 Recinto:41-064-027-00055-001 Cultivo:101000 OLIVAR-SIN VARIEDAD Secano Ref:3109334 Recinto:41-064-027-00068-001 Cultivo:101000 OLIVAR-SIN VARIEDAD Secano Ref:3109332 Recinto:41-064-027-00188-035 Cultivo:101000 OLIVAR-SIN VARIEDAD Secano
80405	Cultivo, variedad, regimen y/o uso del recinto SIGPAC no compatible con la operación (anexo III.I, Orden 26 mayo 2015) Ref:3109328 Recinto:41-064-027-00053-002 Cultivo:101000 OLIVAR-SIN VARIEDAD Secano Uso:TA

**RESUMEN CRITERIOS DE SELECCIÓN****10.1.12 Agricultura de montaña con orientación ecológica en olivar****PUNTOS:** 9,96

	<u>PUNTOS</u>	
Solicitantes de la medida 11, específica para la conversión o mantenimiento en agricultura ecológica	3,00	S
Porcentaje de superficie determinada en zonas con limitaciones naturales u otras limitaciones específicas ubicadas en las zonas de montaña	0,00	0.0%
Porcentaje de superficie determinada situada en zonas RAMSAR	0,00	0.0%
Porcentaje de superficie determinada en zonas vulnerables a la contaminación por nitratos	0,00	0.0%
Mayor pendiente media	3,00	32.62%
Porcentaje de superficie determinada en Red Natura 2000	3,96	96.37%



**DETALLE CRITERIOS DE SELECCIÓN****10.1.12 Agricultura de montaña con orientación ecológica en olivar****PUNTOS:** 9,96**Solicitantes de la medida 11, específica para la conversión o mantenimiento en agricultura ecológica****PUNTOS:** 3,00 S**Porcentaje de superficie determinada en zonas con limitaciones naturales u otras limitaciones específicas ubicadas en las zonas de montaña****PUNTOS:** 0,00 0.0%

<u>REF.</u>	<u>REFERENCIA SIGPAC</u>	<u>CULTIVO</u>	<u>DESCRIPCIÓN CULTIVO</u>	<u>S/R</u>	<u>SUP. COMPROM.</u> <u>(ha)</u>	<u>SUP. CUMPLE</u> <u>(ha)</u>
3109329	41-064-027-00050-001	101000	OLIVAR-SIN VARIEDAD	S	0,25	0,00
3109333	41-064-027-00053-012	101000	OLIVAR-SIN VARIEDAD	S	0,09	0,00
3109330	41-064-027-00053-017	101000	OLIVAR-SIN VARIEDAD	S	2,14	0,00

**Porcentaje de superficie determinada situada en zonas RAMSAR****PUNTOS:** 0,00 0.0%

<u>REF.</u>	<u>REFERENCIA SIGPAC</u>	<u>CULTIVO</u>	<u>DESCRIPCIÓN CULTIVO</u>	<u>S/R</u>	<u>SUP. COMPROM.</u> <u>(ha)</u>	<u>SUP. CUMPLE</u> <u>(ha)</u>
3109329	41-064-027-00050-001	101000	OLIVAR-SIN VARIEDAD	S	0,25	0,00
3109333	41-064-027-00053-012	101000	OLIVAR-SIN VARIEDAD	S	0,09	0,00
3109330	41-064-027-00053-017	101000	OLIVAR-SIN VARIEDAD	S	2,14	0,00

**Porcentaje de superficie determinada en zonas vulnerables a la contaminación por nitratos****PUNTOS:** 0,00 0.0%

<u>REF.</u>	<u>REFERENCIA SIGPAC</u>	<u>CULTIVO</u>	<u>DESCRIPCIÓN CULTIVO</u>	<u>S/R</u>	<u>SUP. COMPROM.</u> <u>(ha)</u>	<u>SUP. CUMPLE</u> <u>(ha)</u>
3109329	41-064-027-00050-001	101000	OLIVAR-SIN VARIEDAD	S	0,25	0,00
3109333	41-064-027-00053-012	101000	OLIVAR-SIN VARIEDAD	S	0,09	0,00
3109330	41-064-027-00053-017	101000	OLIVAR-SIN VARIEDAD	S	2,14	0,00

**Mayor pendiente media****PUNTOS:** 3,00 32.62%

<u>REF.</u>	<u>REFERENCIA SIGPAC</u>	<u>CULTIVO</u>	<u>DESCRIPCIÓN CULTIVO</u>	<u>S/R</u>	<u>PENDIENTE MEDIA (%)</u>	<u>SUP. COMPROM.</u> <u>(ha)</u>
3109329	41-064-027-00050-001	101000	OLIVAR-SIN VARIEDAD	S	25,09	0,25
3109333	41-064-027-00053-012	101000	OLIVAR-SIN VARIEDAD	S	20,38	0,09
3109330	41-064-027-00053-017	101000	OLIVAR-SIN VARIEDAD	S	34,02	2,14

**Porcentaje de superficie determinada en Red Natura 2000****PUNTOS:** 3,96 96.37%

<u>REF.</u>	<u>REFERENCIA SIGPAC</u>	<u>CULTIVO</u>	<u>DESCRIPCIÓN CULTIVO</u>	<u>S/R</u>	<u>SUP. COMPROM.</u> <u>(ha)</u>	<u>SUP. CUMPLE</u> <u>(ha)</u>
3109329	41-064-027-00050-001	101000	OLIVAR-SIN VARIEDAD	S	0,25	0,25
3109333	41-064-027-00053-012	101000	OLIVAR-SIN VARIEDAD	S	0,09	0,00
3109330	41-064-027-00053-017	101000	OLIVAR-SIN VARIEDAD	S	2,14	2,14



<u>APELLIDOS Y NOMBRE / RAZÓN SOCIAL</u>		<u>NIF</u>	<u>EXPEDIENTE</u>	<u>SUP. COMPROMETIDA</u>				
				<u>(ha)</u>				
HEREDEROS DE ROBLEDO ARANDA ARANDA, S.C.		J41892142	8029824	58.81				
<b>RESOLUCIÓN</b>								
<b>ADMITIDO</b>								
<b>IMPORTE POR ANUALIDAD</b>								
		<u>2015</u>	<u>2016</u>	<u>2017</u>	<u>2018</u>	<u>2019</u>		
<b>IMPORTE MÁXIMO SUBVENCIONABLE</b>		5.854,24 €	5.854,24 €	5.854,24 €	5.854,24 €	5.854,24 €		
<b>IMPORTE MEDIO DE TRANSFERENCIA (€/ha)</b>		99,54 €	99,54 €	99,54 €	99,54 €	99,54 €		
<b>RECINTOS COMPROMETIDOS</b>								
<u>REF.</u>	<u>REFERENCIA SIGPAC</u>	<u>CULTIVO</u>	<u>DESCRIPCIÓN CULTIVO</u>	<u>PEND. MEDIA</u>	<u>SUP. DEC. ADMIN.</u>	<u>SUP. CERT.</u>	<u>SUP. CAMPO</u>	<u>SUP. COMPROM.</u>
				<u>S/R</u>	<u>(%)</u>	<u>(ha)</u>	<u>(ha)</u>	<u>(ha)</u>
3136151	41-033-024-00001-001	101000	OLIVAR-SIN VARIEDAD	S	22,17	58,81	58,81	58,81

**INCIDENCIAS****INCIDENCIA DESCRIPCIÓN**

80403 Explotación no inscrita en SIPEA (anexo I, Orden 26 mayo 2015)  
Ref:3136152 Recinto:41-033-025-00003-005 Cultivo:101000 OLIVAR-SIN VARIEDAD Secano

**RESUMEN CRITERIOS DE SELECCIÓN**

<b>10.1.12 Agricultura de montaña con orientación ecológica en olivar</b>		<b>PUNTOS: 12,00</b>	
		<b>PUNTOS</b>	
Solicitantes de la medida 11, específica para la conversión o mantenimiento en agricultura ecológica		3,00	S
Porcentaje de superficie determinada en zonas con limitaciones naturales u otras limitaciones específicas ubicadas en las zonas de montaña		4,00	100.0%
Porcentaje de superficie determinada situada en zonas RAMSAR		0,00	0.0%
Porcentaje de superficie determinada en zonas vulnerables a la contaminación por nitratos		0,00	0.0%
Mayor pendiente media		1,00	22.17%
Porcentaje de superficie determinada en Red Natura 2000		4,00	100.0%



**DETALLE CRITERIOS DE SELECCIÓN****10.1.12 Agricultura de montaña con orientación ecológica en olivar****PUNTOS:** 12,00**Solicitantes de la medida 11, específica para la conversión o mantenimiento en agricultura ecológica****PUNTOS:** 3,00 S**Porcentaje de superficie determinada en zonas con limitaciones naturales u otras limitaciones específicas ubicadas en las zonas de montaña****PUNTOS:** 4,00 100.0%

<u>REF.</u>	<u>REFERENCIA SIGPAC</u>	<u>CULTIVO</u>	<u>DESCRIPCIÓN CULTIVO</u>	<u>S/R</u>	<u>SUP. COMPROM. (ha)</u>	<u>SUP. CUMPLE (ha)</u>
3136151	41-033-024-00001-001	101000	OLIVAR-SIN VARIEDAD	S	58,81	58,81

**Porcentaje de superficie determinada situada en zonas RAMSAR****PUNTOS:** 0,00 0.0%

<u>REF.</u>	<u>REFERENCIA SIGPAC</u>	<u>CULTIVO</u>	<u>DESCRIPCIÓN CULTIVO</u>	<u>S/R</u>	<u>SUP. COMPROM. (ha)</u>	<u>SUP. CUMPLE (ha)</u>
3136151	41-033-024-00001-001	101000	OLIVAR-SIN VARIEDAD	S	58,81	0,00

**Porcentaje de superficie determinada en zonas vulnerables a la contaminación por nitratos****PUNTOS:** 0,00 0.0%

<u>REF.</u>	<u>REFERENCIA SIGPAC</u>	<u>CULTIVO</u>	<u>DESCRIPCIÓN CULTIVO</u>	<u>S/R</u>	<u>SUP. COMPROM. (ha)</u>	<u>SUP. CUMPLE (ha)</u>
3136151	41-033-024-00001-001	101000	OLIVAR-SIN VARIEDAD	S	58,81	0,00

**Mayor pendiente media****PUNTOS:** 1,00 22.17%

<u>REF.</u>	<u>REFERENCIA SIGPAC</u>	<u>CULTIVO</u>	<u>DESCRIPCIÓN CULTIVO</u>	<u>S/R</u>	<u>PENDIENTE MEDIA (%)</u>	<u>SUP. COMPROM. (ha)</u>
3136151	41-033-024-00001-001	101000	OLIVAR-SIN VARIEDAD	S	22,17	58,81

**Porcentaje de superficie determinada en Red Natura 2000****PUNTOS:** 4,00 100.0%

<u>REF.</u>	<u>REFERENCIA SIGPAC</u>	<u>CULTIVO</u>	<u>DESCRIPCIÓN CULTIVO</u>	<u>S/R</u>	<u>SUP. COMPROM. (ha)</u>	<u>SUP. CUMPLE (ha)</u>
3136151	41-033-024-00001-001	101000	OLIVAR-SIN VARIEDAD	S	58,81	58,81



<u>APELLIDOS Y NOMBRE / RAZÓN SOCIAL</u>	<u>NIF</u>	<u>EXPEDIENTE</u>	<u>SUP. COMPROMETIDA (ha)</u>
HERENCIA YACENTE ELOISA MIRON	E91933051	8023229	81.27

**RESOLUCIÓN ADMITIDO**

**IMPORTE POR ANUALIDAD**

	<u>2015</u>	<u>2016</u>	<u>2017</u>	<u>2018</u>	<u>2019</u>
IMPORTE MÁXIMO SUBVENCIONABLE	7.348,33 €	7.348,33 €	7.348,33 €	7.348,33 €	7.348,33 €
IMPORTE MEDIO DE TRANSFERENCIA (€/ha)	90,42 €	90,42 €	90,42 €	90,42 €	90,42 €

**RECINTOS COMPROMETIDOS**

<u>REF.</u>	<u>REFERENCIA SIGPAC</u>	<u>CULTIVO</u>	<u>DESCRIPCIÓN CULTIVO</u>	<u>PEND. MEDIA (%)</u>	<u>SUP. DEC. ADMIN. (ha)</u>	<u>SUP. CERT. (ha)</u>	<u>SUP. CAMPO (ha)</u>	<u>SUP. COMPROM. (ha)</u>
3110469	41-032-001-00092-001	101000	OLIVAR-SIN VARIEDAD	S 23,48	22,89	22,89		22,89
3110472	41-032-002-00103-004	101000	OLIVAR-SIN VARIEDAD	S 23,06	58,40	58,40		58,38

**INCIDENCIAS****INCIDENCIA DESCRIPCIÓN**

- 218 La superficie total declarada sobre un mismo recinto en el conjunto de los expedientes, no puede superar la superficie total que el SIGPAC establece para ese recinto.  
Ref:3110472 Recinto:41-032-002-00103-004 Cultivo:101000 OLIVAR-SIN VARIEDAD Secano Suma de superficies declaradas para este recinto por todos los solicitantes (Áreas):5842 Superficie SIGPAC medida para este recinto (Áreas):5840 Exceso de superficie declarada (Hectáreas):0,02

**RESUMEN CRITERIOS DE SELECCIÓN****10.1.12 Agricultura de montaña con orientación ecológica en olivar****PUNTOS: 12,00**

	<u>PUNTOS</u>	
Solicitantes de la medida 11, específica para la conversión o mantenimiento en agricultura ecológica	3,00	S
Porcentaje de superficie determinada en zonas con limitaciones naturales u otras limitaciones específicas ubicadas en las zonas de montaña	4,00	100.0%
Porcentaje de superficie determinada situada en zonas RAMSAR	0,00	0.0%
Porcentaje de superficie determinada en zonas vulnerables a la contaminación por nitratos	0,00	0.0%
Mayor pendiente media	1,00	23.18%
Porcentaje de superficie determinada en Red Natura 2000	4,00	100.0%



**DETALLE CRITERIOS DE SELECCIÓN****10.1.12 Agricultura de montaña con orientación ecológica en olivar****PUNTOS:** 12,00**Solicitantes de la medida 11, específica para la conversión o mantenimiento en agricultura ecológica****PUNTOS:** 3,00 S**Porcentaje de superficie determinada en zonas con limitaciones naturales u otras limitaciones específicas ubicadas en las zonas de montaña****PUNTOS:** 4,00 100.0%

<u>REF.</u>	<u>REFERENCIA SIGPAC</u>	<u>CULTIVO</u>	<u>DESCRIPCIÓN CULTIVO</u>	<u>S/R</u>	<u>SUP. COMPROM.</u> <u>(ha)</u>	<u>SUP. CUMPLE</u> <u>(ha)</u>
3110469	41-032-001-00092-001	101000	OLIVAR-SIN VARIEDAD	S	22,89	22,89
3110472	41-032-002-00103-004	101000	OLIVAR-SIN VARIEDAD	S	58,38	58,38

**Porcentaje de superficie determinada situada en zonas RAMSAR****PUNTOS:** 0,00 0.0%

<u>REF.</u>	<u>REFERENCIA SIGPAC</u>	<u>CULTIVO</u>	<u>DESCRIPCIÓN CULTIVO</u>	<u>S/R</u>	<u>SUP. COMPROM.</u> <u>(ha)</u>	<u>SUP. CUMPLE</u> <u>(ha)</u>
3110469	41-032-001-00092-001	101000	OLIVAR-SIN VARIEDAD	S	22,89	0,00
3110472	41-032-002-00103-004	101000	OLIVAR-SIN VARIEDAD	S	58,38	0,00

**Porcentaje de superficie determinada en zonas vulnerables a la contaminación por nitratos****PUNTOS:** 0,00 0.0%

<u>REF.</u>	<u>REFERENCIA SIGPAC</u>	<u>CULTIVO</u>	<u>DESCRIPCIÓN CULTIVO</u>	<u>S/R</u>	<u>SUP. COMPROM.</u> <u>(ha)</u>	<u>SUP. CUMPLE</u> <u>(ha)</u>
3110469	41-032-001-00092-001	101000	OLIVAR-SIN VARIEDAD	S	22,89	0,00
3110472	41-032-002-00103-004	101000	OLIVAR-SIN VARIEDAD	S	58,38	0,00

**Mayor pendiente media****PUNTOS:** 1,00 23.18%

<u>REF.</u>	<u>REFERENCIA SIGPAC</u>	<u>CULTIVO</u>	<u>DESCRIPCIÓN CULTIVO</u>	<u>S/R</u>	<u>PENDIENTE MEDIA (%)</u>	<u>SUP. COMPROM.</u> <u>(ha)</u>
3110469	41-032-001-00092-001	101000	OLIVAR-SIN VARIEDAD	S	23,48	22,89
3110472	41-032-002-00103-004	101000	OLIVAR-SIN VARIEDAD	S	23,06	58,38

**Porcentaje de superficie determinada en Red Natura 2000****PUNTOS:** 4,00 100.0%

<u>REF.</u>	<u>REFERENCIA SIGPAC</u>	<u>CULTIVO</u>	<u>DESCRIPCIÓN CULTIVO</u>	<u>S/R</u>	<u>SUP. COMPROM.</u> <u>(ha)</u>	<u>SUP. CUMPLE</u> <u>(ha)</u>
3110469	41-032-001-00092-001	101000	OLIVAR-SIN VARIEDAD	S	22,89	22,89
3110472	41-032-002-00103-004	101000	OLIVAR-SIN VARIEDAD	S	58,38	58,38



<u>APELLIDOS Y NOMBRE / RAZÓN SOCIAL</u>		<u>NIF</u>	<u>EXPEDIENTE</u>	<u>SUP. COMPROMETIDA</u>				
				<u>(ha)</u>				
HERMANOS ROMERO BLANCO S.C.		J41695701	8029081	43.52				
<b>RESOLUCIÓN</b>								
<b>ADMITIDO</b>								
<b>IMPORTE POR ANUALIDAD</b>								
		<b>2015</b>	<b>2016</b>	<b>2017</b>	<b>2018</b>	<b>2019</b>		
<b>IMPORTE MÁXIMO SUBVENCIONABLE</b>		4.806,44 €	4.806,44 €	4.806,44 €	4.806,44 €	4.806,44 €		
<b>IMPORTE MEDIO DE TRANSFERENCIA (€/ha)</b>		110,44 €	110,44 €	110,44 €	110,44 €	110,44 €		
<b>RECINTOS COMPROMETIDOS</b>								
<u>REF.</u>	<u>REFERENCIA SIGPAC</u>	<u>CULTIVO</u>	<u>DESCRIPCIÓN CULTIVO</u>	<u>PEND. MEDIA</u>	<u>SUP. DEC. ADMIN.</u>	<u>SUP. CERT.</u>	<u>SUP. CAMPO</u>	<u>SUP. COMPROM.</u>
				<u>S/R</u>	<u>(%)</u>	<u>(ha)</u>	<u>(ha)</u>	<u>(ha)</u>
3130109	41-048-036-00123-001	101000	OLIVAR-SIN VARIEDAD	S	22,09	43,52	43,97	43,52

**RESUMEN CRITERIOS DE SELECCIÓN**

<b>10.1.12 Agricultura de montaña con orientación ecológica en olivar</b>		<b>PUNTOS: 12,00</b>	
		<b>PUNTOS</b>	
Solicitantes de la medida 11, específica para la conversión o mantenimiento en agricultura ecológica		3,00	S
Porcentaje de superficie determinada en zonas con limitaciones naturales u otras limitaciones específicas ubicadas en las zonas de montaña		4,00	100.0%
Porcentaje de superficie determinada situada en zonas RAMSAR		0,00	0.0%
Porcentaje de superficie determinada en zonas vulnerables a la contaminación por nitratos		0,00	0.0%
Mayor pendiente media		1,00	22.09%
Porcentaje de superficie determinada en Red Natura 2000		4,00	100.0%



**DETALLE CRITERIOS DE SELECCIÓN****10.1.12 Agricultura de montaña con orientación ecológica en olivar PUNTOS: 12,00**

<b>Solicitantes de la medida 11, específica para la conversión o mantenimiento en agricultura ecológica</b>						<b>PUNTOS:</b>	3,00	S
<b>Porcentaje de superficie determinada en zonas con limitaciones naturales u otras limitaciones específicas ubicadas en las zonas de montaña</b>						<b>PUNTOS:</b>	4,00	100.0%
<u>REF.</u>	<u>REFERENCIA SIGPAC</u>	<u>CULTIVO</u>	<u>DESCRIPCIÓN CULTIVO</u>	<u>S/R</u>	<u>SUP. COMPROM. (ha)</u>	<u>SUP. CUMPLE (ha)</u>		
3130109	41-048-036-00123-001	101000	OLIVAR-SIN VARIEDAD	S	43,52	43,52		
<b>Porcentaje de superficie determinada situada en zonas RAMSAR</b>						<b>PUNTOS:</b>	0,00	0.0%
<u>REF.</u>	<u>REFERENCIA SIGPAC</u>	<u>CULTIVO</u>	<u>DESCRIPCIÓN CULTIVO</u>	<u>S/R</u>	<u>SUP. COMPROM. (ha)</u>	<u>SUP. CUMPLE (ha)</u>		
3130109	41-048-036-00123-001	101000	OLIVAR-SIN VARIEDAD	S	43,52	0,00		
<b>Porcentaje de superficie determinada en zonas vulnerables a la contaminación por nitratos</b>						<b>PUNTOS:</b>	0,00	0.0%
<u>REF.</u>	<u>REFERENCIA SIGPAC</u>	<u>CULTIVO</u>	<u>DESCRIPCIÓN CULTIVO</u>	<u>S/R</u>	<u>SUP. COMPROM. (ha)</u>	<u>SUP. CUMPLE (ha)</u>		
3130109	41-048-036-00123-001	101000	OLIVAR-SIN VARIEDAD	S	43,52	0,00		
<b>Mayor pendiente media</b>						<b>PUNTOS:</b>	1,00	22.09%
<u>REF.</u>	<u>REFERENCIA SIGPAC</u>	<u>CULTIVO</u>	<u>DESCRIPCIÓN CULTIVO</u>	<u>S/R</u>	<u>PENDIENTE MEDIA (%)</u>	<u>SUP. COMPROM. (ha)</u>		
3130109	41-048-036-00123-001	101000	OLIVAR-SIN VARIEDAD	S	22,09	43,52		
<b>Porcentaje de superficie determinada en Red Natura 2000</b>						<b>PUNTOS:</b>	4,00	100.0%
<u>REF.</u>	<u>REFERENCIA SIGPAC</u>	<u>CULTIVO</u>	<u>DESCRIPCIÓN CULTIVO</u>	<u>S/R</u>	<u>SUP. COMPROM. (ha)</u>	<u>SUP. CUMPLE (ha)</u>		
3130109	41-048-036-00123-001	101000	OLIVAR-SIN VARIEDAD	S	43,52	43,52		





<u>APELLIDOS Y NOMBRE / RAZÓN SOCIAL</u>		<u>NIF</u>	<u>EXPEDIENTE</u>	<u>SUP. COMPROMETIDA</u>				
				<u>(ha)</u>				
HERMANOS VALENCIA BARRERO S.C.		J06507099	8024337	75.04				
<b>RESOLUCIÓN</b>								
<b>ADMITIDO</b>								
<b>IMPORTE POR ANUALIDAD</b>								
		<b>2015</b>	<b>2016</b>	<b>2017</b>	<b>2018</b>	<b>2019</b>		
<b>IMPORTE MÁXIMO SUBVENCIONABLE</b>		6.964,82 €	6.964,82 €	6.964,82 €	6.964,82 €	6.964,82 €		
<b>IMPORTE MEDIO DE TRANSFERENCIA (€/ha)</b>		92,81 €	92,81 €	92,81 €	92,81 €	92,81 €		
<b>RECINTOS COMPROMETIDOS</b>								
<u>REF.</u>	<u>REFERENCIA SIGPAC</u>	<u>CULTIVO</u>	<u>DESCRIPCIÓN CULTIVO</u>	<u>PEND. MEDIA</u>	<u>SUP. DEC. ADMIN.</u>	<u>SUP. CERT.</u>	<u>SUP. CAMPO</u>	<u>SUP. COMPROM.</u>
				<u>S/R</u>	<u>(%)</u>	<u>(ha)</u>	<u>(ha)</u>	<u>(ha)</u>
3114729	41-048-036-00162-003	101000	OLIVAR-SIN VARIEDAD	S	20,51	2,22	2,22	2,22
3114732	41-048-036-00163-002	101000	OLIVAR-SIN VARIEDAD	S	37,54	5,62	5,62	5,62
3114733	41-048-036-00161-001	101000	OLIVAR-SIN VARIEDAD	S	37,91	7,42	7,42	7,42
3114734	41-048-036-00125-026	101000	OLIVAR-SIN VARIEDAD	S	26,81	37,59	60,35	37,59
3114735	41-048-036-00148-001	101000	OLIVAR-SIN VARIEDAD	S	27,62	17,45	17,45	17,45
3114737	41-048-036-00125-018	101000	OLIVAR-SIN VARIEDAD	S	40,76	0,02	0,02	0,02
3114738	41-048-036-00157-001	101000	OLIVAR-SIN VARIEDAD	S	36,66	4,51	4,51	4,51
3114739	41-048-036-00125-020	101000	OLIVAR-SIN VARIEDAD	S	36,23	0,21	0,21	0,21

**RESUMEN CRITERIOS DE SELECCIÓN****10.1.12 Agricultura de montaña con orientación ecológica en olivar PUNTOS: 14,00**

	<b>PUNTOS</b>	
<b>Solicitantes de la medida 11, específica para la conversión o mantenimiento en agricultura ecológica</b>	3,00	S
<b>Porcentaje de superficie determinada en zonas con limitaciones naturales u otras limitaciones específicas ubicadas en las zonas de montaña</b>	4,00	100.0%
<b>Porcentaje de superficie determinada situada en zonas RAMSAR</b>	0,00	0.0%
<b>Porcentaje de superficie determinada en zonas vulnerables a la contaminación por nitratos</b>	0,00	0.0%
<b>Mayor pendiente media</b>	3,00	29.34%
<b>Porcentaje de superficie determinada en Red Natura 2000</b>	4,00	100.0%



**DETALLE CRITERIOS DE SELECCIÓN****10.1.12 Agricultura de montaña con orientación ecológica en olivar****PUNTOS:** 14,00**Solicitantes de la medida 11, específica para la conversión o mantenimiento en agricultura ecológica****PUNTOS:** 3,00 S**Porcentaje de superficie determinada en zonas con limitaciones naturales u otras limitaciones específicas ubicadas en las zonas de montaña****PUNTOS:** 4,00 100.0%

<u>REF.</u>	<u>REFERENCIA SIGPAC</u>	<u>CULTIVO DESCRIPCIÓN CULTIVO</u>	<u>S/R</u>	<u>SUP. COMPROM.</u> <u>(ha)</u>	<u>SUP. CUMPLE</u> <u>(ha)</u>
3114737	41-048-036-00125-018	101000 OLIVAR-SIN VARIEDAD	S	0,02	0,02
3114739	41-048-036-00125-020	101000 OLIVAR-SIN VARIEDAD	S	0,21	0,21
3114734	41-048-036-00125-026	101000 OLIVAR-SIN VARIEDAD	S	37,59	37,59
3114735	41-048-036-00148-001	101000 OLIVAR-SIN VARIEDAD	S	17,45	17,45
3114738	41-048-036-00157-001	101000 OLIVAR-SIN VARIEDAD	S	4,51	4,51
3114733	41-048-036-00161-001	101000 OLIVAR-SIN VARIEDAD	S	7,42	7,42
3114729	41-048-036-00162-003	101000 OLIVAR-SIN VARIEDAD	S	2,22	2,22
3114732	41-048-036-00163-002	101000 OLIVAR-SIN VARIEDAD	S	5,62	5,62

**Porcentaje de superficie determinada situada en zonas RAMSAR****PUNTOS:** 0,00 0.0%

<u>REF.</u>	<u>REFERENCIA SIGPAC</u>	<u>CULTIVO DESCRIPCIÓN CULTIVO</u>	<u>S/R</u>	<u>SUP. COMPROM.</u> <u>(ha)</u>	<u>SUP. CUMPLE</u> <u>(ha)</u>
3114737	41-048-036-00125-018	101000 OLIVAR-SIN VARIEDAD	S	0,02	0,00
3114739	41-048-036-00125-020	101000 OLIVAR-SIN VARIEDAD	S	0,21	0,00
3114734	41-048-036-00125-026	101000 OLIVAR-SIN VARIEDAD	S	37,59	0,00
3114735	41-048-036-00148-001	101000 OLIVAR-SIN VARIEDAD	S	17,45	0,00
3114738	41-048-036-00157-001	101000 OLIVAR-SIN VARIEDAD	S	4,51	0,00
3114733	41-048-036-00161-001	101000 OLIVAR-SIN VARIEDAD	S	7,42	0,00
3114729	41-048-036-00162-003	101000 OLIVAR-SIN VARIEDAD	S	2,22	0,00
3114732	41-048-036-00163-002	101000 OLIVAR-SIN VARIEDAD	S	5,62	0,00

**Porcentaje de superficie determinada en zonas vulnerables a la contaminación por nitratos****PUNTOS:** 0,00 0.0%

<u>REF.</u>	<u>REFERENCIA SIGPAC</u>	<u>CULTIVO DESCRIPCIÓN CULTIVO</u>	<u>S/R</u>	<u>SUP. COMPROM.</u> <u>(ha)</u>	<u>SUP. CUMPLE</u> <u>(ha)</u>
3114737	41-048-036-00125-018	101000 OLIVAR-SIN VARIEDAD	S	0,02	0,00
3114739	41-048-036-00125-020	101000 OLIVAR-SIN VARIEDAD	S	0,21	0,00
3114734	41-048-036-00125-026	101000 OLIVAR-SIN VARIEDAD	S	37,59	0,00
3114735	41-048-036-00148-001	101000 OLIVAR-SIN VARIEDAD	S	17,45	0,00
3114738	41-048-036-00157-001	101000 OLIVAR-SIN VARIEDAD	S	4,51	0,00
3114733	41-048-036-00161-001	101000 OLIVAR-SIN VARIEDAD	S	7,42	0,00
3114729	41-048-036-00162-003	101000 OLIVAR-SIN VARIEDAD	S	2,22	0,00
3114732	41-048-036-00163-002	101000 OLIVAR-SIN VARIEDAD	S	5,62	0,00

**Mayor pendiente media****PUNTOS:** 3,00 29.34%

<u>REF.</u>	<u>REFERENCIA SIGPAC</u>	<u>CULTIVO DESCRIPCIÓN CULTIVO</u>	<u>S/R</u>	<u>PENDIENTE MEDIA (%)</u>	<u>SUP. COMPROM.</u> <u>(ha)</u>
3114737	41-048-036-00125-018	101000 OLIVAR-SIN VARIEDAD	S	40,76	0,02
3114739	41-048-036-00125-020	101000 OLIVAR-SIN VARIEDAD	S	36,23	0,21
3114734	41-048-036-00125-026	101000 OLIVAR-SIN VARIEDAD	S	26,81	37,59
3114735	41-048-036-00148-001	101000 OLIVAR-SIN VARIEDAD	S	27,62	17,45
3114738	41-048-036-00157-001	101000 OLIVAR-SIN VARIEDAD	S	36,66	4,51
3114733	41-048-036-00161-001	101000 OLIVAR-SIN VARIEDAD	S	37,91	7,42
3114729	41-048-036-00162-003	101000 OLIVAR-SIN VARIEDAD	S	20,51	2,22
3114732	41-048-036-00163-002	101000 OLIVAR-SIN VARIEDAD	S	37,54	5,62

**Porcentaje de superficie determinada en Red Natura 2000****PUNTOS:** 4,00 100.0%

<b>REF.</b>	<b>REFERENCIA SIGPAC</b>	<b>CULTIVO</b>	<b>DESCRIPCIÓN CULTIVO</b>	<b>S/R</b>	<b>SUP. COMPROM.</b> <b>(ha)</b>	<b>SUP. CUMPLE</b> <b>(ha)</b>
3114737	41-048-036-00125-018	101000	OLIVAR-SIN VARIEDAD	S	0,02	0,02
3114739	41-048-036-00125-020	101000	OLIVAR-SIN VARIEDAD	S	0,21	0,21
3114734	41-048-036-00125-026	101000	OLIVAR-SIN VARIEDAD	S	37,59	37,59
3114735	41-048-036-00148-001	101000	OLIVAR-SIN VARIEDAD	S	17,45	17,45
3114738	41-048-036-00157-001	101000	OLIVAR-SIN VARIEDAD	S	4,51	4,51
3114733	41-048-036-00161-001	101000	OLIVAR-SIN VARIEDAD	S	7,42	7,42
3114729	41-048-036-00162-003	101000	OLIVAR-SIN VARIEDAD	S	2,22	2,22
3114732	41-048-036-00163-002	101000	OLIVAR-SIN VARIEDAD	S	5,62	5,62



<u>APELLIDOS Y NOMBRE / RAZÓN SOCIAL</u>		<u>NIF</u>	<u>EXPEDIENTE</u>	<u>SUP. COMPROMETIDA</u>				
				<u>(ha)</u>				
HERNANDEZ MARQUEZ CARMEN		27609640A	8024691	4.04				
<b>RESOLUCIÓN</b>								
ADMITIDO								
<b>IMPORTE POR ANUALIDAD</b>								
		<u>2015</u>	<u>2016</u>	<u>2017</u>	<u>2018</u>	<u>2019</u>		
IMPORTE MÁXIMO SUBVENCIONABLE		461,13 €	461,13 €	461,13 €	461,13 €	461,13 €		
IMPORTE MEDIO DE TRANSFERENCIA (€/ha)		114,14 €	114,14 €	114,14 €	114,14 €	114,14 €		
<b>RECINTOS COMPROMETIDOS</b>								
<u>REF.</u>	<u>REFERENCIA SIGPAC</u>	<u>CULTIVO</u>	<u>DESCRIPCIÓN CULTIVO</u>	<u>PEND. MEDIA</u>	<u>SUP. DEC. ADMIN.</u>	<u>SUP. CERT.</u>	<u>SUP. CAMPO</u>	<u>SUP. COMPROM.</u>
				<u>S/R</u>	<u>(%)</u>	<u>(ha)</u>	<u>(ha)</u>	<u>(ha)</u>
2301757	41-032-009-00254-001	101000	OLIVAR-SIN VARIEDAD	S	31,93	3,38	3,38	3,38
2301758	41-032-009-00254-006	101000	OLIVAR-SIN VARIEDAD	S	20,87	0,66	0,66	0,66

### RESUMEN CRITERIOS DE SELECCIÓN

<b>10.1.12 Agricultura de montaña con orientación ecológica en olivar</b>		<b>PUNTOS: 14,00</b>	
		<u>PUNTOS</u>	
Solicitantes de la medida 11, específica para la conversión o mantenimiento en agricultura ecológica		3,00	S
Porcentaje de superficie determinada en zonas con limitaciones naturales u otras limitaciones específicas ubicadas en las zonas de montaña		4,00	100.0%
Porcentaje de superficie determinada situada en zonas RAMSAR		0,00	0.0%
Porcentaje de superficie determinada en zonas vulnerables a la contaminación por nitratos		0,00	0.0%
Mayor pendiente media		3,00	30.12%
Porcentaje de superficie determinada en Red Natura 2000		4,00	100.0%



**DETALLE CRITERIOS DE SELECCIÓN****10.1.12 Agricultura de montaña con orientación ecológica en olivar****PUNTOS: 14,00****Solicitantes de la medida 11, específica para la conversión o mantenimiento en agricultura ecológica****PUNTOS: 3,00 S****Porcentaje de superficie determinada en zonas con limitaciones naturales u otras limitaciones específicas ubicadas en las zonas de montaña****PUNTOS: 4,00 100.0%**

<u>REF.</u>	<u>REFERENCIA SIGPAC</u>	<u>CULTIVO</u>	<u>DESCRIPCIÓN CULTIVO</u>	<u>S/R</u>	<u>SUP. COMPROM.</u> <u>(ha)</u>	<u>SUP. CUMPLE</u> <u>(ha)</u>
2301757	41-032-009-00254-001	101000	OLIVAR-SIN VARIEDAD	S	3,38	3,38
2301758	41-032-009-00254-006	101000	OLIVAR-SIN VARIEDAD	S	0,66	0,66

**Porcentaje de superficie determinada situada en zonas RAMSAR****PUNTOS: 0,00 0.0%**

<u>REF.</u>	<u>REFERENCIA SIGPAC</u>	<u>CULTIVO</u>	<u>DESCRIPCIÓN CULTIVO</u>	<u>S/R</u>	<u>SUP. COMPROM.</u> <u>(ha)</u>	<u>SUP. CUMPLE</u> <u>(ha)</u>
2301757	41-032-009-00254-001	101000	OLIVAR-SIN VARIEDAD	S	3,38	0,00
2301758	41-032-009-00254-006	101000	OLIVAR-SIN VARIEDAD	S	0,66	0,00

**Porcentaje de superficie determinada en zonas vulnerables a la contaminación por nitratos****PUNTOS: 0,00 0.0%**

<u>REF.</u>	<u>REFERENCIA SIGPAC</u>	<u>CULTIVO</u>	<u>DESCRIPCIÓN CULTIVO</u>	<u>S/R</u>	<u>SUP. COMPROM.</u> <u>(ha)</u>	<u>SUP. CUMPLE</u> <u>(ha)</u>
2301757	41-032-009-00254-001	101000	OLIVAR-SIN VARIEDAD	S	3,38	0,00
2301758	41-032-009-00254-006	101000	OLIVAR-SIN VARIEDAD	S	0,66	0,00

**Mayor pendiente media****PUNTOS: 3,00 30.12%**

<u>REF.</u>	<u>REFERENCIA SIGPAC</u>	<u>CULTIVO</u>	<u>DESCRIPCIÓN CULTIVO</u>	<u>S/R</u>	<u>PENDIENTE MEDIA (%)</u>	<u>SUP. COMPROM.</u> <u>(ha)</u>
2301757	41-032-009-00254-001	101000	OLIVAR-SIN VARIEDAD	S	31,93	3,38
2301758	41-032-009-00254-006	101000	OLIVAR-SIN VARIEDAD	S	20,87	0,66

**Porcentaje de superficie determinada en Red Natura 2000****PUNTOS: 4,00 100.0%**

<u>REF.</u>	<u>REFERENCIA SIGPAC</u>	<u>CULTIVO</u>	<u>DESCRIPCIÓN CULTIVO</u>	<u>S/R</u>	<u>SUP. COMPROM.</u> <u>(ha)</u>	<u>SUP. CUMPLE</u> <u>(ha)</u>
2301757	41-032-009-00254-001	101000	OLIVAR-SIN VARIEDAD	S	3,38	3,38
2301758	41-032-009-00254-006	101000	OLIVAR-SIN VARIEDAD	S	0,66	0,66



<u>APELLIDOS Y NOMBRE / RAZÓN SOCIAL</u>		<u>NIF</u>	<u>EXPEDIENTE</u>	<u>SUP. COMPROMETIDA</u>				
				<u>(ha)</u>				
HERNANDEZ ROJO RAFAELA		51860271D	8028653	7.04				
<b>RESOLUCIÓN</b>								
<b>ADMITIDO</b>								
<b>IMPORTE POR ANUALIDAD</b>								
		<b>2015</b>	<b>2016</b>	<b>2017</b>	<b>2018</b>	<b>2019</b>		
<b>IMPORTE MÁXIMO SUBVENCIONABLE</b>		803,55 €	803,55 €	803,55 €	803,55 €	803,55 €		
<b>IMPORTE MEDIO DE TRANSFERENCIA (€/ha)</b>		114,14 €	114,14 €	114,14 €	114,14 €	114,14 €		
<b>RECINTOS COMPROMETIDOS</b>								
<u>REF.</u>	<u>REFERENCIA SIGPAC</u>	<u>CULTIVO</u>	<u>DESCRIPCIÓN CULTIVO</u>	<u>PEND. MEDIA</u>	<u>SUP. DEC. ADMIN.</u>	<u>SUP. CERT.</u>	<u>SUP. CAMPO</u>	<u>SUP. COMPROM.</u>
				<u>S/R</u>	<u>(%)</u>	<u>(ha)</u>	<u>(ha)</u>	<u>(ha)</u>
2328607	41-002-012-00182-002	101000	OLIVAR-SIN VARIEDAD	S	22,69	7,04	7,04	7,04

**INCIDENCIAS****INCIDENCIA DESCRIPCIÓN**

80403 Explotación no inscrita en SIPEA (anexo I, Orden 26 mayo 2015)  
Ref:2328606 Recinto:41-002-012-00182-003 Cultivo:101000 OLIVAR-SIN VARIEDAD Secano

**RESUMEN CRITERIOS DE SELECCIÓN**

<b>10.1.12 Agricultura de montaña con orientación ecológica en olivar</b>		<b>PUNTOS: 12,00</b>	
		<b>PUNTOS</b>	
Solicitantes de la medida 11, específica para la conversión o mantenimiento en agricultura ecológica		3,00	S
Porcentaje de superficie determinada en zonas con limitaciones naturales u otras limitaciones específicas ubicadas en las zonas de montaña		4,00	100.0%
Porcentaje de superficie determinada situada en zonas RAMSAR		0,00	0.0%
Porcentaje de superficie determinada en zonas vulnerables a la contaminación por nitratos		0,00	0.0%
Mayor pendiente media		1,00	22.69%
Porcentaje de superficie determinada en Red Natura 2000		4,00	100.0%



**DETALLE CRITERIOS DE SELECCIÓN****10.1.12 Agricultura de montaña con orientación ecológica en olivar****PUNTOS:** 12,00**Solicitantes de la medida 11, específica para la conversión o mantenimiento en agricultura ecológica****PUNTOS:** 3,00 S**Porcentaje de superficie determinada en zonas con limitaciones naturales u otras limitaciones específicas ubicadas en las zonas de montaña****PUNTOS:** 4,00 100.0%

<u>REF.</u>	<u>REFERENCIA SIGPAC</u>	<u>CULTIVO DESCRIPCIÓN CULTIVO</u>	<u>S/R</u>	<u>SUP. COMPROM. (ha)</u>	<u>SUP. CUMPLE (ha)</u>
2328607	41-002-012-00182-002	101000 OLIVAR-SIN VARIEDAD	S	7,04	7,04

**Porcentaje de superficie determinada situada en zonas RAMSAR****PUNTOS:** 0,00 0.0%

<u>REF.</u>	<u>REFERENCIA SIGPAC</u>	<u>CULTIVO DESCRIPCIÓN CULTIVO</u>	<u>S/R</u>	<u>SUP. COMPROM. (ha)</u>	<u>SUP. CUMPLE (ha)</u>
2328607	41-002-012-00182-002	101000 OLIVAR-SIN VARIEDAD	S	7,04	0,00

**Porcentaje de superficie determinada en zonas vulnerables a la contaminación por nitratos****PUNTOS:** 0,00 0.0%

<u>REF.</u>	<u>REFERENCIA SIGPAC</u>	<u>CULTIVO DESCRIPCIÓN CULTIVO</u>	<u>S/R</u>	<u>SUP. COMPROM. (ha)</u>	<u>SUP. CUMPLE (ha)</u>
2328607	41-002-012-00182-002	101000 OLIVAR-SIN VARIEDAD	S	7,04	0,00

**Mayor pendiente media****PUNTOS:** 1,00 22.69%

<u>REF.</u>	<u>REFERENCIA SIGPAC</u>	<u>CULTIVO DESCRIPCIÓN CULTIVO</u>	<u>S/R</u>	<u>PENDIENTE MEDIA (%)</u>	<u>SUP. COMPROM. (ha)</u>
2328607	41-002-012-00182-002	101000 OLIVAR-SIN VARIEDAD	S	22,69	7,04

**Porcentaje de superficie determinada en Red Natura 2000****PUNTOS:** 4,00 100.0%

<u>REF.</u>	<u>REFERENCIA SIGPAC</u>	<u>CULTIVO DESCRIPCIÓN CULTIVO</u>	<u>S/R</u>	<u>SUP. COMPROM. (ha)</u>	<u>SUP. CUMPLE (ha)</u>
2328607	41-002-012-00182-002	101000 OLIVAR-SIN VARIEDAD	S	7,04	7,04



<u>APELLIDOS Y NOMBRE / RAZÓN SOCIAL</u>		<u>NIF</u>	<u>EXPEDIENTE</u>	<u>SUP. COMPROMETIDA</u>				
				<u>(ha)</u>				
HERNANDEZ RUIZ RAFAELA		27810270G	8025327	2.52				
<b>RESOLUCIÓN</b>								
<b>ADMITIDO</b>								
<b>IMPORTE POR ANUALIDAD</b>								
		<b>2015</b>	<b>2016</b>	<b>2017</b>	<b>2018</b>	<b>2019</b>		
<b>IMPORTE MÁXIMO SUBVENCIONABLE</b>		287,63 €	287,63 €	287,63 €	287,63 €	287,63 €		
<b>IMPORTE MEDIO DE TRANSFERENCIA (€/ha)</b>		114,14 €	114,14 €	114,14 €	114,14 €	114,14 €		
<b>RECINTOS COMPROMETIDOS</b>								
<u>REF.</u>	<u>REFERENCIA SIGPAC</u>	<u>CULTIVO</u>	<u>DESCRIPCIÓN CULTIVO</u>	<u>PEND. MEDIA</u>	<u>SUP. DEC. ADMIN.</u>	<u>SUP. CERT.</u>	<u>SUP. CAMPO</u>	<u>SUP. COMPROM.</u>
				<u>S/R</u>	<u>(%)</u>	<u>(ha)</u>	<u>(ha)</u>	<u>(ha)</u>
3115032	41-002-015-00005-001	101000	OLIVAR-SIN VARIEDAD	S	22,94	2,52	2,52	2,52

### RESUMEN CRITERIOS DE SELECCIÓN

<b>10.1.12 Agricultura de montaña con orientación ecológica en olivar</b>		<b>PUNTOS: 12,00</b>	
		<b>PUNTOS</b>	
<b>Solicitantes de la medida 11, específica para la conversión o mantenimiento en agricultura ecológica</b>		3,00	S
<b>Porcentaje de superficie determinada en zonas con limitaciones naturales u otras limitaciones específicas ubicadas en las zonas de montaña</b>		4,00	100.0%
<b>Porcentaje de superficie determinada situada en zonas RAMSAR</b>		0,00	0.0%
<b>Porcentaje de superficie determinada en zonas vulnerables a la contaminación por nitratos</b>		0,00	0.0%
<b>Mayor pendiente media</b>		1,00	22.94%
<b>Porcentaje de superficie determinada en Red Natura 2000</b>		4,00	100.0%





**DETALLE CRITERIOS DE SELECCIÓN****10.1.12 Agricultura de montaña con orientación ecológica en olivar PUNTOS: 12,00**

<b>Solicitantes de la medida 11, específica para la conversión o mantenimiento en agricultura ecológica</b>						<b>PUNTOS:</b>	3,00	S
<b>Porcentaje de superficie determinada en zonas con limitaciones naturales u otras limitaciones específicas ubicadas en las zonas de montaña</b>						<b>PUNTOS:</b>	4,00	100.0%
<u>REF.</u>	<u>REFERENCIA SIGPAC</u>	<u>CULTIVO</u>	<u>DESCRIPCIÓN CULTIVO</u>	<u>S/R</u>		<u>SUP. COMPROM.</u> (ha)	<u>SUP. CUMPLE</u> (ha)	
3115032	41-002-015-00005-001	101000	OLIVAR-SIN VARIEDAD	S		2,52	2,52	
<b>Porcentaje de superficie determinada situada en zonas RAMSAR</b>						<b>PUNTOS:</b>	0,00	0.0%
<u>REF.</u>	<u>REFERENCIA SIGPAC</u>	<u>CULTIVO</u>	<u>DESCRIPCIÓN CULTIVO</u>	<u>S/R</u>		<u>SUP. COMPROM.</u> (ha)	<u>SUP. CUMPLE</u> (ha)	
3115032	41-002-015-00005-001	101000	OLIVAR-SIN VARIEDAD	S		2,52	0,00	
<b>Porcentaje de superficie determinada en zonas vulnerables a la contaminación por nitratos</b>						<b>PUNTOS:</b>	0,00	0.0%
<u>REF.</u>	<u>REFERENCIA SIGPAC</u>	<u>CULTIVO</u>	<u>DESCRIPCIÓN CULTIVO</u>	<u>S/R</u>		<u>SUP. COMPROM.</u> (ha)	<u>SUP. CUMPLE</u> (ha)	
3115032	41-002-015-00005-001	101000	OLIVAR-SIN VARIEDAD	S		2,52	0,00	
<b>Mayor pendiente media</b>						<b>PUNTOS:</b>	1,00	22.94%
<u>REF.</u>	<u>REFERENCIA SIGPAC</u>	<u>CULTIVO</u>	<u>DESCRIPCIÓN CULTIVO</u>	<u>S/R</u>	<u>PENDIENTE MEDIA (%)</u>	<u>SUP. COMPROM.</u> (ha)		
3115032	41-002-015-00005-001	101000	OLIVAR-SIN VARIEDAD	S	22,94	2,52		
<b>Porcentaje de superficie determinada en Red Natura 2000</b>						<b>PUNTOS:</b>	4,00	100.0%
<u>REF.</u>	<u>REFERENCIA SIGPAC</u>	<u>CULTIVO</u>	<u>DESCRIPCIÓN CULTIVO</u>	<u>S/R</u>		<u>SUP. COMPROM.</u> (ha)	<u>SUP. CUMPLE</u> (ha)	
3115032	41-002-015-00005-001	101000	OLIVAR-SIN VARIEDAD	S		2,52	2,52	



<u>APELLIDOS Y NOMBRE / RAZÓN SOCIAL</u>	<u>NIF</u>	<u>EXPEDIENTE</u>	<u>SUP. COMPROMETIDA</u>		
			<u>(ha)</u>		
HIPERCONST S.L.	B41197781	8029778	0		
<b>RESOLUCIÓN</b>					
<b>INADMITIDO</b>					
<b>IMPORTE POR ANUALIDAD</b>					
	<b>2015</b>	<b>2016</b>	<b>2017</b>	<b>2018</b>	<b>2019</b>
<b>IMPORTE MÁXIMO SUBVENCIONABLE</b>	0,00 €	0,00 €	0,00 €	0,00 €	0,00 €
<b>IMPORTE MEDIO DE TRANSFERENCIA (€/ha)</b>	0,00 €	0,00 €	0,00 €	0,00 €	0,00 €

**INCIDENCIAS****INCIDENCIA DESCRIPCIÓN**

80402	El solicitante no está inscrito en SIPEA como operador ecológico
80403	Explotación no inscrita en SIPEA (anexo 1, Orden 26 mayo 2015) Ref:2340943 Recinto:41-033-034-00080-006 Cultivo:101000 OLIVAR-SIN VARIEDAD Secano Ref:2340944 Recinto:41-033-035-00028-005 Cultivo:101000 OLIVAR-SIN VARIEDAD Secano
80406	Superficie admisible para la ayuda menor que la mínima requerida (anexo 1, Orden 26 de mayo de 2015) Sup. Resuelta:0

**RESUMEN CRITERIOS DE SELECCIÓN**

<b>10.1.12 Agricultura de montaña con orientación ecológica en olivar</b>	<b>PUNTOS: 3,00</b>	
	<b>PUNTOS</b>	
Solicitantes de la medida 11, específica para la conversión o mantenimiento en agricultura ecológica	3,00	S
Porcentaje de superficie determinada en zonas con limitaciones naturales u otras limitaciones específicas ubicadas en las zonas de montaña	0,00	0.0%
Porcentaje de superficie determinada situada en zonas RAMSAR	0,00	0.0%
Porcentaje de superficie determinada en zonas vulnerables a la contaminación por nitratos	0,00	0.0%
Mayor pendiente media	0,00	0.0%
Porcentaje de superficie determinada en Red Natura 2000	0,00	0.0%

**DETALLE CRITERIOS DE SELECCIÓN**

<b>10.1.12 Agricultura de montaña con orientación ecológica en olivar</b>	<b>PUNTOS: 3,00</b>	
	<b>PUNTOS:</b>	
Solicitantes de la medida 11, específica para la conversión o mantenimiento en agricultura ecológica	3,00	S
Porcentaje de superficie determinada en zonas con limitaciones naturales u otras limitaciones específicas ubicadas en las zonas de montaña	0,00	0.0%
Porcentaje de superficie determinada situada en zonas RAMSAR	0,00	0.0%
Porcentaje de superficie determinada en zonas vulnerables a la contaminación por nitratos	0,00	0.0%
Mayor pendiente media	0,00	0.0%
Porcentaje de superficie determinada en Red Natura 2000	0,00	0.0%



<u>APELLIDOS Y NOMBRE / RAZÓN SOCIAL</u>		<u>NIF</u>	<u>EXPEDIENTE</u>	<u>SUP. COMPROMETIDA</u>				
				<u>(ha)</u>				
HIRALDO CABAÑAS JUAN MANUEL		48856544J	8026142	18.87				
<b>RESOLUCIÓN</b>								
<b>ADMITIDO</b>								
<b>IMPORTE POR ANUALIDAD</b>								
		<b>2015</b>	<b>2016</b>	<b>2017</b>	<b>2018</b>	<b>2019</b>		
<b>IMPORTE MÁXIMO SUBVENCIONABLE</b>		2.153,82 €	2.153,82 €	2.153,82 €	2.153,82 €	2.153,82 €		
<b>IMPORTE MEDIO DE TRANSFERENCIA (€/ha)</b>		114,14 €	114,14 €	114,14 €	114,14 €	114,14 €		
<b>RECINTOS COMPROMETIDOS</b>								
<u>REF.</u>	<u>REFERENCIA SIGPAC</u>	<u>CULTIVO</u>	<u>DESCRIPCIÓN CULTIVO</u>	<u>PEND. MEDIA</u>	<u>SUP. DEC. ADMIN.</u>	<u>SUP. CERT.</u>	<u>SUP. CAMPO</u>	<u>SUP. COMPROM.</u>
				<u>S/R</u>	<u>(%)</u>	<u>(ha)</u>	<u>(ha)</u>	<u>(ha)</u>
2393901	41-065-058-00011-003	101000	OLIVAR-SIN VARIEDAD	S	34,41	0,03	0,03	0,03
2393902	41-065-058-00018-018	101000	OLIVAR-SIN VARIEDAD	S	31,29	11,00	11,29	11,00
2393903	41-065-058-00009-001	101000	OLIVAR-SIN VARIEDAD	S	24,20	0,21	0,21	0,21
2393904	41-065-058-00013-001	101000	OLIVAR-SIN VARIEDAD	S	34,71	1,68	1,68	1,68
2393905	41-065-058-00011-001	101000	OLIVAR-SIN VARIEDAD	S	22,46	0,05	0,05	0,05
2393906	41-065-058-00011-002	101000	OLIVAR-SIN VARIEDAD	S	24,15	1,08	1,08	1,08
2393907	41-065-058-00010-002	101000	OLIVAR-SIN VARIEDAD	S	27,88	2,58	2,58	2,58
2393909	41-065-058-00009-002	101000	OLIVAR-SIN VARIEDAD	S	20,90	0,27	0,27	0,27
2393911	41-065-058-00027-002	101000	OLIVAR-SIN VARIEDAD	S	20,89	1,97	1,97	1,97

**RESUMEN CRITERIOS DE SELECCIÓN****10.1.12 Agricultura de montaña con orientación ecológica en olivar****PUNTOS: 6,00**

	<b>PUNTOS</b>	
<b>Solicitantes de la medida 11, específica para la conversión o mantenimiento en agricultura ecológica</b>	3,00	S
<b>Porcentaje de superficie determinada en zonas con limitaciones naturales u otras limitaciones específicas ubicadas en las zonas de montaña</b>	0,00	0.0%
<b>Porcentaje de superficie determinada situada en zonas RAMSAR</b>	0,00	0.0%
<b>Porcentaje de superficie determinada en zonas vulnerables a la contaminación por nitratos</b>	0,00	0.0%
<b>Mayor pendiente media</b>	3,00	29.39%
<b>Porcentaje de superficie determinada en Red Natura 2000</b>	0,00	0.0%



**DETALLE CRITERIOS DE SELECCIÓN****10.1.12 Agricultura de montaña con orientación ecológica en olivar****PUNTOS: 6,00****Solicitantes de la medida 11, específica para la conversión o mantenimiento en agricultura ecológica****PUNTOS: 3,00 S****Porcentaje de superficie determinada en zonas con limitaciones naturales u otras limitaciones específicas ubicadas en las zonas de montaña****PUNTOS: 0,00 0.0%**

<u>REF.</u>	<u>REFERENCIA SIGPAC</u>	<u>CULTIVO</u>	<u>DESCRIPCIÓN CULTIVO</u>	<u>S/R</u>	<u>SUP. COMPROM.</u> <u>(ha)</u>	<u>SUP. CUMPLE</u> <u>(ha)</u>
2393903	41-065-058-00009-001	101000	OLIVAR-SIN VARIEDAD	S	0,21	0,00
2393909	41-065-058-00009-002	101000	OLIVAR-SIN VARIEDAD	S	0,27	0,00
2393907	41-065-058-00010-002	101000	OLIVAR-SIN VARIEDAD	S	2,58	0,00
2393905	41-065-058-00011-001	101000	OLIVAR-SIN VARIEDAD	S	0,05	0,00
2393906	41-065-058-00011-002	101000	OLIVAR-SIN VARIEDAD	S	1,08	0,00
2393901	41-065-058-00011-003	101000	OLIVAR-SIN VARIEDAD	S	0,03	0,00
2393904	41-065-058-00013-001	101000	OLIVAR-SIN VARIEDAD	S	1,68	0,00
2393902	41-065-058-00018-018	101000	OLIVAR-SIN VARIEDAD	S	11,00	0,00
2393911	41-065-058-00027-002	101000	OLIVAR-SIN VARIEDAD	S	1,97	0,00

**Porcentaje de superficie determinada situada en zonas RAMSAR****PUNTOS: 0,00 0.0%**

<u>REF.</u>	<u>REFERENCIA SIGPAC</u>	<u>CULTIVO</u>	<u>DESCRIPCIÓN CULTIVO</u>	<u>S/R</u>	<u>SUP. COMPROM.</u> <u>(ha)</u>	<u>SUP. CUMPLE</u> <u>(ha)</u>
2393903	41-065-058-00009-001	101000	OLIVAR-SIN VARIEDAD	S	0,21	0,00
2393909	41-065-058-00009-002	101000	OLIVAR-SIN VARIEDAD	S	0,27	0,00
2393907	41-065-058-00010-002	101000	OLIVAR-SIN VARIEDAD	S	2,58	0,00
2393905	41-065-058-00011-001	101000	OLIVAR-SIN VARIEDAD	S	0,05	0,00
2393906	41-065-058-00011-002	101000	OLIVAR-SIN VARIEDAD	S	1,08	0,00
2393901	41-065-058-00011-003	101000	OLIVAR-SIN VARIEDAD	S	0,03	0,00
2393904	41-065-058-00013-001	101000	OLIVAR-SIN VARIEDAD	S	1,68	0,00
2393902	41-065-058-00018-018	101000	OLIVAR-SIN VARIEDAD	S	11,00	0,00
2393911	41-065-058-00027-002	101000	OLIVAR-SIN VARIEDAD	S	1,97	0,00

**Porcentaje de superficie determinada en zonas vulnerables a la contaminación por nitratos****PUNTOS: 0,00 0.0%**

<u>REF.</u>	<u>REFERENCIA SIGPAC</u>	<u>CULTIVO</u>	<u>DESCRIPCIÓN CULTIVO</u>	<u>S/R</u>	<u>SUP. COMPROM.</u> <u>(ha)</u>	<u>SUP. CUMPLE</u> <u>(ha)</u>
2393903	41-065-058-00009-001	101000	OLIVAR-SIN VARIEDAD	S	0,21	0,00
2393909	41-065-058-00009-002	101000	OLIVAR-SIN VARIEDAD	S	0,27	0,00
2393907	41-065-058-00010-002	101000	OLIVAR-SIN VARIEDAD	S	2,58	0,00
2393905	41-065-058-00011-001	101000	OLIVAR-SIN VARIEDAD	S	0,05	0,00
2393906	41-065-058-00011-002	101000	OLIVAR-SIN VARIEDAD	S	1,08	0,00
2393901	41-065-058-00011-003	101000	OLIVAR-SIN VARIEDAD	S	0,03	0,00
2393904	41-065-058-00013-001	101000	OLIVAR-SIN VARIEDAD	S	1,68	0,00
2393902	41-065-058-00018-018	101000	OLIVAR-SIN VARIEDAD	S	11,00	0,00
2393911	41-065-058-00027-002	101000	OLIVAR-SIN VARIEDAD	S	1,97	0,00

**Mayor pendiente media****PUNTOS: 3,00 29.39%**

<u>REF.</u>	<u>REFERENCIA SIGPAC</u>	<u>CULTIVO</u>	<u>DESCRIPCIÓN CULTIVO</u>	<u>S/R</u>	<u>PENDIENTE MEDIA (%)</u>	<u>SUP. COMPROM.</u> <u>(ha)</u>
2393903	41-065-058-00009-001	101000	OLIVAR-SIN VARIEDAD	S	24,20	0,21
2393909	41-065-058-00009-002	101000	OLIVAR-SIN VARIEDAD	S	20,90	0,27
2393907	41-065-058-00010-002	101000	OLIVAR-SIN VARIEDAD	S	27,88	2,58
2393905	41-065-058-00011-001	101000	OLIVAR-SIN VARIEDAD	S	22,46	0,05
2393906	41-065-058-00011-002	101000	OLIVAR-SIN VARIEDAD	S	24,15	1,08
2393901	41-065-058-00011-003	101000	OLIVAR-SIN VARIEDAD	S	34,41	0,03

<u>REF.</u>	<u>REFERENCIA SIGPAC</u>	<u>CULTIVO</u>	<u>DESCRIPCIÓN CULTIVO</u>	<u>S/R</u>	<u>PENDIENTE MEDIA (%)</u>	<u>SUP. COMPROM.</u> (ha)
2393904	41-065-058-00013-001	101000	OLIVAR-SIN VARIEDAD	S	34,71	1,68
2393902	41-065-058-00018-018	101000	OLIVAR-SIN VARIEDAD	S	31,29	11,00
2393911	41-065-058-00027-002	101000	OLIVAR-SIN VARIEDAD	S	20,89	1,97

**Porcentaje de superficie determinada en Red Natura 2000****PUNTOS:** 0,00 0.0%

<u>REF.</u>	<u>REFERENCIA SIGPAC</u>	<u>CULTIVO</u>	<u>DESCRIPCIÓN CULTIVO</u>	<u>S/R</u>	<u>SUP. COMPROM.</u> (ha)	<u>SUP. CUMPLE</u> (ha)
2393903	41-065-058-00009-001	101000	OLIVAR-SIN VARIEDAD	S	0,21	0,00
2393909	41-065-058-00009-002	101000	OLIVAR-SIN VARIEDAD	S	0,27	0,00
2393907	41-065-058-00010-002	101000	OLIVAR-SIN VARIEDAD	S	2,58	0,00
2393905	41-065-058-00011-001	101000	OLIVAR-SIN VARIEDAD	S	0,05	0,00
2393906	41-065-058-00011-002	101000	OLIVAR-SIN VARIEDAD	S	1,08	0,00
2393901	41-065-058-00011-003	101000	OLIVAR-SIN VARIEDAD	S	0,03	0,00
2393904	41-065-058-00013-001	101000	OLIVAR-SIN VARIEDAD	S	1,68	0,00
2393902	41-065-058-00018-018	101000	OLIVAR-SIN VARIEDAD	S	11,00	0,00
2393911	41-065-058-00027-002	101000	OLIVAR-SIN VARIEDAD	S	1,97	0,00



<u>APELLIDOS Y NOMBRE / RAZÓN SOCIAL</u>	<u>NIF</u>	<u>EXPEDIENTE</u>	<u>SUP. COMPROMETIDA (ha)</u>
HNOS GARCIA DE CASTRO C. DE B.	E41192956	8018450	13.09

**RESOLUCIÓN  
ADMITIDO**

**IMPORTE POR ANUALIDAD**

	<u>2015</u>	<u>2016</u>	<u>2017</u>	<u>2018</u>	<u>2019</u>
IMPORTE MÁXIMO SUBVENCIONABLE	1.494,09 €	1.494,09 €	1.494,09 €	1.494,09 €	1.494,09 €
IMPORTE MEDIO DE TRANSFERENCIA (€/ha)	114,14 €	114,14 €	114,14 €	114,14 €	114,14 €

**RECINTOS COMPROMETIDOS**

<u>REF.</u>	<u>REFERENCIA SIGPAC</u>	<u>CULTIVO</u>	<u>DESCRIPCIÓN CULTIVO</u>	<u>PEND. MEDIA</u>	<u>SUP. DEC. ADMIN.</u>	<u>SUP. CERT.</u>	<u>SUP. CAMPO</u>	<u>SUP. COMPROM.</u>
				<u>S/R</u>	<u>(%)</u>	<u>(ha)</u>	<u>(ha)</u>	<u>(ha)</u>
2356211	41-068-041-00054-002	101000	OLIVAR-SIN VARIEDAD	S	27,63	4,88	4,88	4,88
2356212	41-068-041-00019-001	101000	OLIVAR-SIN VARIEDAD	S	27,46	2,86	2,86	2,86
2356219	41-068-041-00011-004	101000	OLIVAR-SIN VARIEDAD	S	22,36	5,35	5,35	5,35

**RESUMEN CRITERIOS DE SELECCIÓN**

**10.1.12 Agricultura de montaña con orientación ecológica en olivar** PUNTOS: 6,00

	<u>PUNTOS</u>	
Solicitantes de la medida 11, específica para la conversión o mantenimiento en agricultura ecológica	3,00	S
Porcentaje de superficie determinada en zonas con limitaciones naturales u otras limitaciones específicas ubicadas en las zonas de montaña	0,00	0.0%
Porcentaje de superficie determinada situada en zonas RAMSAR	0,00	0.0%
Porcentaje de superficie determinada en zonas vulnerables a la contaminación por nitratos	0,00	0.0%
Mayor pendiente media	3,00	25.44%
Porcentaje de superficie determinada en Red Natura 2000	0,00	0.0%



**DETALLE CRITERIOS DE SELECCIÓN****10.1.12 Agricultura de montaña con orientación ecológica en olivar PUNTOS: 6,00****Solicitantes de la medida 11, específica para la conversión o mantenimiento en agricultura ecológica PUNTOS: 3,00 S****Porcentaje de superficie determinada en zonas con limitaciones naturales u otras limitaciones específicas ubicadas en las zonas de montaña PUNTOS: 0,00 0.0%**

<u>REF.</u>	<u>REFERENCIA SIGPAC</u>	<u>CULTIVO</u>	<u>DESCRIPCIÓN CULTIVO</u>	<u>S/R</u>	<u>SUP. COMPROM.</u> <u>(ha)</u>	<u>SUP. CUMPLE</u> <u>(ha)</u>
2356219	41-068-041-00011-004	101000	OLIVAR-SIN VARIEDAD	S	5,35	0,00
2356212	41-068-041-00019-001	101000	OLIVAR-SIN VARIEDAD	S	2,86	0,00
2356211	41-068-041-00054-002	101000	OLIVAR-SIN VARIEDAD	S	4,88	0,00

**Porcentaje de superficie determinada situada en zonas RAMSAR PUNTOS: 0,00 0.0%**

<u>REF.</u>	<u>REFERENCIA SIGPAC</u>	<u>CULTIVO</u>	<u>DESCRIPCIÓN CULTIVO</u>	<u>S/R</u>	<u>SUP. COMPROM.</u> <u>(ha)</u>	<u>SUP. CUMPLE</u> <u>(ha)</u>
2356219	41-068-041-00011-004	101000	OLIVAR-SIN VARIEDAD	S	5,35	0,00
2356212	41-068-041-00019-001	101000	OLIVAR-SIN VARIEDAD	S	2,86	0,00
2356211	41-068-041-00054-002	101000	OLIVAR-SIN VARIEDAD	S	4,88	0,00

**Porcentaje de superficie determinada en zonas vulnerables a la contaminación por nitratos PUNTOS: 0,00 0.0%**

<u>REF.</u>	<u>REFERENCIA SIGPAC</u>	<u>CULTIVO</u>	<u>DESCRIPCIÓN CULTIVO</u>	<u>S/R</u>	<u>SUP. COMPROM.</u> <u>(ha)</u>	<u>SUP. CUMPLE</u> <u>(ha)</u>
2356219	41-068-041-00011-004	101000	OLIVAR-SIN VARIEDAD	S	5,35	0,00
2356212	41-068-041-00019-001	101000	OLIVAR-SIN VARIEDAD	S	2,86	0,00
2356211	41-068-041-00054-002	101000	OLIVAR-SIN VARIEDAD	S	4,88	0,00

**Mayor pendiente media PUNTOS: 3,00 25.44%**

<u>REF.</u>	<u>REFERENCIA SIGPAC</u>	<u>CULTIVO</u>	<u>DESCRIPCIÓN CULTIVO</u>	<u>S/R</u>	<u>PENDIENTE MEDIA (%)</u>	<u>SUP. COMPROM.</u> <u>(ha)</u>
2356219	41-068-041-00011-004	101000	OLIVAR-SIN VARIEDAD	S	22,36	5,35
2356212	41-068-041-00019-001	101000	OLIVAR-SIN VARIEDAD	S	27,46	2,86
2356211	41-068-041-00054-002	101000	OLIVAR-SIN VARIEDAD	S	27,63	4,88

**Porcentaje de superficie determinada en Red Natura 2000 PUNTOS: 0,00 0.0%**

<u>REF.</u>	<u>REFERENCIA SIGPAC</u>	<u>CULTIVO</u>	<u>DESCRIPCIÓN CULTIVO</u>	<u>S/R</u>	<u>SUP. COMPROM.</u> <u>(ha)</u>	<u>SUP. CUMPLE</u> <u>(ha)</u>
2356219	41-068-041-00011-004	101000	OLIVAR-SIN VARIEDAD	S	5,35	0,00
2356212	41-068-041-00019-001	101000	OLIVAR-SIN VARIEDAD	S	2,86	0,00
2356211	41-068-041-00054-002	101000	OLIVAR-SIN VARIEDAD	S	4,88	0,00



<u>APELLIDOS Y NOMBRE / RAZÓN SOCIAL</u>		<u>NIF</u>	<u>EXPEDIENTE</u>	<u>SUP. COMPROMETIDA</u>				
				<u>(ha)</u>				
HNOS. MEJIAS MONTALBO C.B.		E41217605	8018837	17.74				
<b>RESOLUCIÓN</b>								
<b>ADMITIDO</b>								
<b>IMPORTE POR ANUALIDAD</b>								
		<b>2015</b>	<b>2016</b>	<b>2017</b>	<b>2018</b>	<b>2019</b>		
<b>IMPORTE MÁXIMO SUBVENCIONABLE</b>		2.024,84 €	2.024,84 €	2.024,84 €	2.024,84 €	2.024,84 €		
<b>IMPORTE MEDIO DE TRANSFERENCIA (€/ha)</b>		114,14 €	114,14 €	114,14 €	114,14 €	114,14 €		
<b>RECINTOS COMPROMETIDOS</b>								
<u>REF.</u>	<u>REFERENCIA SIGPAC</u>	<u>CULTIVO</u>	<u>DESCRIPCIÓN CULTIVO</u>	<u>PEND. MEDIA</u>	<u>SUP. DEC. ADMIN.</u>	<u>SUP. CERT.</u>	<u>SUP. CAMPO</u>	<u>SUP. COMPROM.</u>
				<u>S/R</u>	<u>(%)</u>	<u>(ha)</u>	<u>(ha)</u>	<u>(ha)</u>
3104571	41-032-004-00004-002	101000	OLIVAR-SIN VARIEDAD	S	27,43	5,93	6,97	5,93
3104573	41-032-004-00004-010	101000	OLIVAR-SIN VARIEDAD	S	23,27	7,34	9,17	7,34
3104574	41-032-004-00004-019	101000	OLIVAR-SIN VARIEDAD	S	27,70	4,47	4,47	4,47

**RESUMEN CRITERIOS DE SELECCIÓN**

<b>10.1.12 Agricultura de montaña con orientación ecológica en olivar</b>		<b>PUNTOS: 14,00</b>	
		<b>PUNTOS</b>	
<b>Solicitantes de la medida 11, específica para la conversión o mantenimiento en agricultura ecológica</b>		3,00	S
<b>Porcentaje de superficie determinada en zonas con limitaciones naturales u otras limitaciones específicas ubicadas en las zonas de montaña</b>		4,00	100.0%
<b>Porcentaje de superficie determinada situada en zonas RAMSAR</b>		0,00	0.0%
<b>Porcentaje de superficie determinada en zonas vulnerables a la contaminación por nitratos</b>		0,00	0.0%
<b>Mayor pendiente media</b>		3,00	25.78%
<b>Porcentaje de superficie determinada en Red Natura 2000</b>		4,00	100.0%





**DETALLE CRITERIOS DE SELECCIÓN****10.1.12 Agricultura de montaña con orientación ecológica en olivar****PUNTOS: 14,00****Solicitantes de la medida 11, específica para la conversión o mantenimiento en agricultura ecológica****PUNTOS: 3,00 S****Porcentaje de superficie determinada en zonas con limitaciones naturales u otras limitaciones específicas ubicadas en las zonas de montaña****PUNTOS: 4,00 100.0%**

<u>REF.</u>	<u>REFERENCIA SIGPAC</u>	<u>CULTIVO</u>	<u>DESCRIPCIÓN CULTIVO</u>	<u>S/R</u>	<u>SUP. COMPROM.</u> <u>(ha)</u>	<u>SUP. CUMPLE</u> <u>(ha)</u>
3104571	41-032-004-00004-002	101000	OLIVAR-SIN VARIEDAD	S	5,93	5,93
3104573	41-032-004-00004-010	101000	OLIVAR-SIN VARIEDAD	S	7,34	7,34
3104574	41-032-004-00004-019	101000	OLIVAR-SIN VARIEDAD	S	4,47	4,47

**Porcentaje de superficie determinada situada en zonas RAMSAR****PUNTOS: 0,00 0.0%**

<u>REF.</u>	<u>REFERENCIA SIGPAC</u>	<u>CULTIVO</u>	<u>DESCRIPCIÓN CULTIVO</u>	<u>S/R</u>	<u>SUP. COMPROM.</u> <u>(ha)</u>	<u>SUP. CUMPLE</u> <u>(ha)</u>
3104571	41-032-004-00004-002	101000	OLIVAR-SIN VARIEDAD	S	5,93	0,00
3104573	41-032-004-00004-010	101000	OLIVAR-SIN VARIEDAD	S	7,34	0,00
3104574	41-032-004-00004-019	101000	OLIVAR-SIN VARIEDAD	S	4,47	0,00

**Porcentaje de superficie determinada en zonas vulnerables a la contaminación por nitratos****PUNTOS: 0,00 0.0%**

<u>REF.</u>	<u>REFERENCIA SIGPAC</u>	<u>CULTIVO</u>	<u>DESCRIPCIÓN CULTIVO</u>	<u>S/R</u>	<u>SUP. COMPROM.</u> <u>(ha)</u>	<u>SUP. CUMPLE</u> <u>(ha)</u>
3104571	41-032-004-00004-002	101000	OLIVAR-SIN VARIEDAD	S	5,93	0,00
3104573	41-032-004-00004-010	101000	OLIVAR-SIN VARIEDAD	S	7,34	0,00
3104574	41-032-004-00004-019	101000	OLIVAR-SIN VARIEDAD	S	4,47	0,00

**Mayor pendiente media****PUNTOS: 3,00 25.78%**

<u>REF.</u>	<u>REFERENCIA SIGPAC</u>	<u>CULTIVO</u>	<u>DESCRIPCIÓN CULTIVO</u>	<u>S/R</u>	<u>PENDIENTE MEDIA (%)</u>	<u>SUP. COMPROM.</u> <u>(ha)</u>
3104571	41-032-004-00004-002	101000	OLIVAR-SIN VARIEDAD	S	27,43	5,93
3104573	41-032-004-00004-010	101000	OLIVAR-SIN VARIEDAD	S	23,27	7,34
3104574	41-032-004-00004-019	101000	OLIVAR-SIN VARIEDAD	S	27,70	4,47

**Porcentaje de superficie determinada en Red Natura 2000****PUNTOS: 4,00 100.0%**

<u>REF.</u>	<u>REFERENCIA SIGPAC</u>	<u>CULTIVO</u>	<u>DESCRIPCIÓN CULTIVO</u>	<u>S/R</u>	<u>SUP. COMPROM.</u> <u>(ha)</u>	<u>SUP. CUMPLE</u> <u>(ha)</u>
3104571	41-032-004-00004-002	101000	OLIVAR-SIN VARIEDAD	S	5,93	5,93
3104573	41-032-004-00004-010	101000	OLIVAR-SIN VARIEDAD	S	7,34	7,34
3104574	41-032-004-00004-019	101000	OLIVAR-SIN VARIEDAD	S	4,47	4,47



<u>APELLIDOS Y NOMBRE / RAZÓN SOCIAL</u>	<u>NIF</u>	<u>EXPEDIENTE</u>	<u>SUP. COMPROMETIDA (ha)</u>
HORMIGO COBANO ALEJANDRO	48981424A	8025341	23.15

**RESOLUCIÓN  
ADMITIDO**

**IMPORTE POR ANUALIDAD**

	<u>2015</u>	<u>2016</u>	<u>2017</u>	<u>2018</u>	<u>2019</u>
IMPORTE MÁXIMO SUBVENCIONABLE	2.642,34 €	2.642,34 €	2.642,34 €	2.642,34 €	2.642,34 €
IMPORTE MEDIO DE TRANSFERENCIA (€/ha)	114,14 €	114,14 €	114,14 €	114,14 €	114,14 €

**RECINTOS COMPROMETIDOS**

<u>REF.</u>	<u>REFERENCIA SIGPAC</u>	<u>CULTIVO</u>	<u>DESCRIPCIÓN CULTIVO</u>	<u>S/R</u>	<u>PEND. MEDIA (%)</u>	<u>SUP. DEC. ADMIN. (ha)</u>	<u>SUP. CERT. (ha)</u>	<u>SUP. CAMPO (ha)</u>	<u>SUP. COMPROM. (ha)</u>
2307369	41-065-059-00012-043	101000	OLIVAR-SIN VARIEDAD	S	20,71	3,30	7,38		3,30
2307371	41-077-012-00051-001	101000	OLIVAR-SIN VARIEDAD	S	22,08	0,07	0,07		0,07
2307372	41-077-012-00052-002	101000	OLIVAR-SIN VARIEDAD	S	28,79	11,19	11,26		11,19
2307373	41-077-012-00053-001	101000	OLIVAR-SIN VARIEDAD	S	30,37	8,54	8,79		8,54
2307374	41-077-012-00040-001	101000	OLIVAR-SIN VARIEDAD	S	29,63	0,03	0,03		0,03
2307375	41-077-012-00048-001	101000	OLIVAR-SIN VARIEDAD	S	22,72	0,02	0,02		0,02

**RESUMEN CRITERIOS DE SELECCIÓN**

**10.1.12 Agricultura de montaña con orientación ecológica en olivar** PUNTOS: 6,00

	<u>PUNTOS</u>	
Solicitantes de la medida 11, específica para la conversión o mantenimiento en agricultura ecológica	3,00	S
Porcentaje de superficie determinada en zonas con limitaciones naturales u otras limitaciones específicas ubicadas en las zonas de montaña	0,00	0.0%
Porcentaje de superficie determinada situada en zonas RAMSAR	0,00	0.0%
Porcentaje de superficie determinada en zonas vulnerables a la contaminación por nitratos	0,00	0.0%
Mayor pendiente media	3,00	28.2%
Porcentaje de superficie determinada en Red Natura 2000	0,00	0.0%



**DETALLE CRITERIOS DE SELECCIÓN****10.1.12 Agricultura de montaña con orientación ecológica en olivar****PUNTOS: 6,00****Solicitantes de la medida 11, específica para la conversión o mantenimiento en agricultura ecológica****PUNTOS: 3,00 S****Porcentaje de superficie determinada en zonas con limitaciones naturales u otras limitaciones específicas ubicadas en las zonas de montaña****PUNTOS: 0,00 0.0%**

<u>REF.</u>	<u>REFERENCIA SIGPAC</u>	<u>CULTIVO DESCRIPCIÓN CULTIVO</u>	<u>S/R</u>	<u>SUP. COMPROM.</u> <u>(ha)</u>	<u>SUP. CUMPLE</u> <u>(ha)</u>
2307369	41-065-059-00012-043	101000 OLIVAR-SIN VARIEDAD	S	3,30	0,00
2307374	41-077-012-00040-001	101000 OLIVAR-SIN VARIEDAD	S	0,03	0,00
2307375	41-077-012-00048-001	101000 OLIVAR-SIN VARIEDAD	S	0,02	0,00
2307371	41-077-012-00051-001	101000 OLIVAR-SIN VARIEDAD	S	0,07	0,00
2307372	41-077-012-00052-002	101000 OLIVAR-SIN VARIEDAD	S	11,19	0,00
2307373	41-077-012-00053-001	101000 OLIVAR-SIN VARIEDAD	S	8,54	0,00

**Porcentaje de superficie determinada situada en zonas RAMSAR****PUNTOS: 0,00 0.0%**

<u>REF.</u>	<u>REFERENCIA SIGPAC</u>	<u>CULTIVO DESCRIPCIÓN CULTIVO</u>	<u>S/R</u>	<u>SUP. COMPROM.</u> <u>(ha)</u>	<u>SUP. CUMPLE</u> <u>(ha)</u>
2307369	41-065-059-00012-043	101000 OLIVAR-SIN VARIEDAD	S	3,30	0,00
2307374	41-077-012-00040-001	101000 OLIVAR-SIN VARIEDAD	S	0,03	0,00
2307375	41-077-012-00048-001	101000 OLIVAR-SIN VARIEDAD	S	0,02	0,00
2307371	41-077-012-00051-001	101000 OLIVAR-SIN VARIEDAD	S	0,07	0,00
2307372	41-077-012-00052-002	101000 OLIVAR-SIN VARIEDAD	S	11,19	0,00
2307373	41-077-012-00053-001	101000 OLIVAR-SIN VARIEDAD	S	8,54	0,00

**Porcentaje de superficie determinada en zonas vulnerables a la contaminación por nitratos****PUNTOS: 0,00 0.0%**

<u>REF.</u>	<u>REFERENCIA SIGPAC</u>	<u>CULTIVO DESCRIPCIÓN CULTIVO</u>	<u>S/R</u>	<u>SUP. COMPROM.</u> <u>(ha)</u>	<u>SUP. CUMPLE</u> <u>(ha)</u>
2307369	41-065-059-00012-043	101000 OLIVAR-SIN VARIEDAD	S	3,30	0,00
2307374	41-077-012-00040-001	101000 OLIVAR-SIN VARIEDAD	S	0,03	0,00
2307375	41-077-012-00048-001	101000 OLIVAR-SIN VARIEDAD	S	0,02	0,00
2307371	41-077-012-00051-001	101000 OLIVAR-SIN VARIEDAD	S	0,07	0,00
2307372	41-077-012-00052-002	101000 OLIVAR-SIN VARIEDAD	S	11,19	0,00
2307373	41-077-012-00053-001	101000 OLIVAR-SIN VARIEDAD	S	8,54	0,00

**Mayor pendiente media****PUNTOS: 3,00 28.2%**

<u>REF.</u>	<u>REFERENCIA SIGPAC</u>	<u>CULTIVO DESCRIPCIÓN CULTIVO</u>	<u>S/R</u>	<u>PENDIENTE MEDIA (%)</u>	<u>SUP. COMPROM.</u> <u>(ha)</u>
2307369	41-065-059-00012-043	101000 OLIVAR-SIN VARIEDAD	S	20,71	3,30
2307374	41-077-012-00040-001	101000 OLIVAR-SIN VARIEDAD	S	29,63	0,03
2307375	41-077-012-00048-001	101000 OLIVAR-SIN VARIEDAD	S	22,72	0,02
2307371	41-077-012-00051-001	101000 OLIVAR-SIN VARIEDAD	S	22,08	0,07
2307372	41-077-012-00052-002	101000 OLIVAR-SIN VARIEDAD	S	28,79	11,19
2307373	41-077-012-00053-001	101000 OLIVAR-SIN VARIEDAD	S	30,37	8,54

**Porcentaje de superficie determinada en Red Natura 2000****PUNTOS: 0,00 0.0%**

<u>REF.</u>	<u>REFERENCIA SIGPAC</u>	<u>CULTIVO DESCRIPCIÓN CULTIVO</u>	<u>S/R</u>	<u>SUP. COMPROM.</u> <u>(ha)</u>	<u>SUP. CUMPLE</u> <u>(ha)</u>
2307369	41-065-059-00012-043	101000 OLIVAR-SIN VARIEDAD	S	3,30	0,00
2307374	41-077-012-00040-001	101000 OLIVAR-SIN VARIEDAD	S	0,03	0,00
2307375	41-077-012-00048-001	101000 OLIVAR-SIN VARIEDAD	S	0,02	0,00

<b>REF.</b>	<b>REFERENCIA SIGPAC</b>	<b>CULTIVO</b>	<b>DESCRIPCIÓN CULTIVO</b>	<b>S/R</b>	<b>SUP. COMPROM.</b> <b>(ha)</b>	<b>SUP. CUMPLE</b> <b>(ha)</b>
2307371	41-077-012-00051-001	101000	OLIVAR-SIN VARIEDAD	S	0,07	0,00
2307372	41-077-012-00052-002	101000	OLIVAR-SIN VARIEDAD	S	11,19	0,00
2307373	41-077-012-00053-001	101000	OLIVAR-SIN VARIEDAD	S	8,54	0,00



<u>APELLIDOS Y NOMBRE / RAZÓN SOCIAL</u>		<u>NIF</u>	<u>EXPEDIENTE</u>	<u>SUP. COMPROMETIDA</u>				
				<u>(ha)</u>				
HORMIGO MORENO SEBASTIAN		75342022W	8025354	4.08				
<b>RESOLUCIÓN</b>								
<b>ADMITIDO</b>								
<b>IMPORTE POR ANUALIDAD</b>								
		<b>2015</b>	<b>2016</b>	<b>2017</b>	<b>2018</b>	<b>2019</b>		
IMPORTE MÁXIMO SUBVENCIONABLE		465,69 €	465,69 €	465,69 €	465,69 €	465,69 €		
IMPORTE MEDIO DE TRANSFERENCIA (€/ha)		114,14 €	114,14 €	114,14 €	114,14 €	114,14 €		
<b>RECINTOS COMPROMETIDOS</b>								
<u>REF.</u>	<u>REFERENCIA SIGPAC</u>	<u>CULTIVO</u>	<u>DESCRIPCIÓN CULTIVO</u>	<u>PEND. MEDIA</u>	<u>SUP. DEC. ADMIN.</u>	<u>SUP. CERT.</u>	<u>SUP. CAMPO</u>	<u>SUP. COMPROM.</u>
				<u>S/R</u>	<u>(%)</u>	<u>(ha)</u>	<u>(ha)</u>	<u>(ha)</u>
2307425	41-065-059-00012-043	101000	OLIVAR-SIN VARIEDAD	S	20,71	4,08	7,38	4,08

### RESUMEN CRITERIOS DE SELECCIÓN

<b>10.1.12 Agricultura de montaña con orientación ecológica en olivar</b>		<b>PUNTOS: 4,00</b>	
		<b>PUNTOS</b>	
Solicitantes de la medida 11, específica para la conversión o mantenimiento en agricultura ecológica		3,00	S
Porcentaje de superficie determinada en zonas con limitaciones naturales u otras limitaciones específicas ubicadas en las zonas de montaña		0,00	0.0%
Porcentaje de superficie determinada situada en zonas RAMSAR		0,00	0.0%
Porcentaje de superficie determinada en zonas vulnerables a la contaminación por nitratos		0,00	0.0%
Mayor pendiente media		1,00	20.71%
Porcentaje de superficie determinada en Red Natura 2000		0,00	0.0%



**DETALLE CRITERIOS DE SELECCIÓN****10.1.12 Agricultura de montaña con orientación ecológica en olivar** PUNTOS: 4,00**Solicitantes de la medida 11, específica para la conversión o mantenimiento en agricultura ecológica** PUNTOS: 3,00 S**Porcentaje de superficie determinada en zonas con limitaciones naturales u otras limitaciones específicas ubicadas en las zonas de montaña** PUNTOS: 0,00 0.0%

<u>REF.</u>	<u>REFERENCIA SIGPAC</u>	<u>CULTIVO DESCRIPCIÓN CULTIVO</u>	<u>S/R</u>	<u>SUP. COMPROM. (ha)</u>	<u>SUP. CUMPLE (ha)</u>
2307425	41-065-059-00012-043	101000 OLIVAR-SIN VARIEDAD	S	4,08	0,00

**Porcentaje de superficie determinada situada en zonas RAMSAR** PUNTOS: 0,00 0.0%

<u>REF.</u>	<u>REFERENCIA SIGPAC</u>	<u>CULTIVO DESCRIPCIÓN CULTIVO</u>	<u>S/R</u>	<u>SUP. COMPROM. (ha)</u>	<u>SUP. CUMPLE (ha)</u>
2307425	41-065-059-00012-043	101000 OLIVAR-SIN VARIEDAD	S	4,08	0,00

**Porcentaje de superficie determinada en zonas vulnerables a la contaminación por nitratos** PUNTOS: 0,00 0.0%

<u>REF.</u>	<u>REFERENCIA SIGPAC</u>	<u>CULTIVO DESCRIPCIÓN CULTIVO</u>	<u>S/R</u>	<u>SUP. COMPROM. (ha)</u>	<u>SUP. CUMPLE (ha)</u>
2307425	41-065-059-00012-043	101000 OLIVAR-SIN VARIEDAD	S	4,08	0,00

**Mayor pendiente media** PUNTOS: 1,00 20.71%

<u>REF.</u>	<u>REFERENCIA SIGPAC</u>	<u>CULTIVO DESCRIPCIÓN CULTIVO</u>	<u>S/R</u>	<u>PENDIENTE MEDIA (%)</u>	<u>SUP. COMPROM. (ha)</u>
2307425	41-065-059-00012-043	101000 OLIVAR-SIN VARIEDAD	S	20,71	4,08

**Porcentaje de superficie determinada en Red Natura 2000** PUNTOS: 0,00 0.0%

<u>REF.</u>	<u>REFERENCIA SIGPAC</u>	<u>CULTIVO DESCRIPCIÓN CULTIVO</u>	<u>S/R</u>	<u>SUP. COMPROM. (ha)</u>	<u>SUP. CUMPLE (ha)</u>
2307425	41-065-059-00012-043	101000 OLIVAR-SIN VARIEDAD	S	4,08	0,00



<u>APELLIDOS Y NOMBRE / RAZÓN SOCIAL</u>		<u>NIF</u>	<u>EXPEDIENTE</u>	<u>SUP. COMPROMETIDA</u>				
				<u>(ha)</u>				
HROS. DE AUREA VICTORIA DE PABLO HERRERO		B41574617	8022299	9.42				
<b>RESOLUCIÓN</b>								
<b>ADMITIDO</b>								
<b>IMPORTE POR ANUALIDAD</b>								
		<u>2015</u>	<u>2016</u>	<u>2017</u>	<u>2018</u>	<u>2019</u>		
	IMPORTE MÁXIMO SUBVENCIONABLE	1.075,20 €	1.075,20 €	1.075,20 €	1.075,20 €	1.075,20 €		
	IMPORTE MEDIO DE TRANSFERENCIA (€/ha)	114,14 €	114,14 €	114,14 €	114,14 €	114,14 €		
<b>RECINTOS COMPROMETIDOS</b>								
<u>REF.</u>	<u>REFERENCIA SIGPAC</u>	<u>CULTIVO</u>	<u>DESCRIPCIÓN CULTIVO</u>	<u>PEND. MEDIA</u>	<u>SUP. DEC. ADMIN.</u>	<u>SUP. CERT.</u>	<u>SUP. CAMPO</u>	<u>SUP. COMPROM.</u>
				<u>S/R</u>	<u>(%)</u>	<u>(ha)</u>	<u>(ha)</u>	<u>(ha)</u>
2285416	41-032-001-00111-026	101000	OLIVAR-SIN VARIEDAD	S	20,76	9,42	9,42	9,42

**RESUMEN CRITERIOS DE SELECCIÓN**

<b>10.1.12 Agricultura de montaña con orientación ecológica en olivar</b>		<b>PUNTOS: 12,00</b>	
		<b>PUNTOS</b>	
Solicitantes de la medida 11, específica para la conversión o mantenimiento en agricultura ecológica		3,00	S
Porcentaje de superficie determinada en zonas con limitaciones naturales u otras limitaciones específicas ubicadas en las zonas de montaña		4,00	100.0%
Porcentaje de superficie determinada situada en zonas RAMSAR		0,00	0.0%
Porcentaje de superficie determinada en zonas vulnerables a la contaminación por nitratos		0,00	0.0%
Mayor pendiente media		1,00	20.76%
Porcentaje de superficie determinada en Red Natura 2000		4,00	100.0%



**DETALLE CRITERIOS DE SELECCIÓN****10.1.12 Agricultura de montaña con orientación ecológica en olivar****PUNTOS:** 12,00**Solicitantes de la medida 11, específica para la conversión o mantenimiento en agricultura ecológica****PUNTOS:** 3,00 S**Porcentaje de superficie determinada en zonas con limitaciones naturales u otras limitaciones específicas ubicadas en las zonas de montaña****PUNTOS:** 4,00 100.0%

<u>REF.</u>	<u>REFERENCIA SIGPAC</u>	<u>CULTIVO DESCRIPCIÓN CULTIVO</u>	<u>S/R</u>	<u>SUP. COMPROM. (ha)</u>	<u>SUP. CUMPLE (ha)</u>
2285416	41-032-001-00111-026	101000 OLIVAR-SIN VARIEDAD	S	9,42	9,42

**Porcentaje de superficie determinada situada en zonas RAMSAR****PUNTOS:** 0,00 0.0%

<u>REF.</u>	<u>REFERENCIA SIGPAC</u>	<u>CULTIVO DESCRIPCIÓN CULTIVO</u>	<u>S/R</u>	<u>SUP. COMPROM. (ha)</u>	<u>SUP. CUMPLE (ha)</u>
2285416	41-032-001-00111-026	101000 OLIVAR-SIN VARIEDAD	S	9,42	0,00

**Porcentaje de superficie determinada en zonas vulnerables a la contaminación por nitratos****PUNTOS:** 0,00 0.0%

<u>REF.</u>	<u>REFERENCIA SIGPAC</u>	<u>CULTIVO DESCRIPCIÓN CULTIVO</u>	<u>S/R</u>	<u>SUP. COMPROM. (ha)</u>	<u>SUP. CUMPLE (ha)</u>
2285416	41-032-001-00111-026	101000 OLIVAR-SIN VARIEDAD	S	9,42	0,00

**Mayor pendiente media****PUNTOS:** 1,00 20.76%

<u>REF.</u>	<u>REFERENCIA SIGPAC</u>	<u>CULTIVO DESCRIPCIÓN CULTIVO</u>	<u>S/R</u>	<u>PENDIENTE MEDIA (%)</u>	<u>SUP. COMPROM. (ha)</u>
2285416	41-032-001-00111-026	101000 OLIVAR-SIN VARIEDAD	S	20,76	9,42

**Porcentaje de superficie determinada en Red Natura 2000****PUNTOS:** 4,00 100.0%

<u>REF.</u>	<u>REFERENCIA SIGPAC</u>	<u>CULTIVO DESCRIPCIÓN CULTIVO</u>	<u>S/R</u>	<u>SUP. COMPROM. (ha)</u>	<u>SUP. CUMPLE (ha)</u>
2285416	41-032-001-00111-026	101000 OLIVAR-SIN VARIEDAD	S	9,42	9,42





<u>APELLIDOS Y NOMBRE / RAZÓN SOCIAL</u>		<u>NIF</u>	<u>EXPEDIENTE</u>	<u>SUP. COMPROMETIDA</u>				
				<u>(ha)</u>				
IJANA FILMS SL		B96772876	8026452	31.84				
<b>RESOLUCIÓN</b>								
<b>ADMITIDO</b>								
<b>IMPORTE POR ANUALIDAD</b>								
		<u>2015</u>	<u>2016</u>	<u>2017</u>	<u>2018</u>	<u>2019</u>		
<b>IMPORTE MÁXIMO SUBVENCIONABLE</b>		3.634,22 €	3.634,22 €	3.634,22 €	3.634,22 €	3.634,22 €		
<b>IMPORTE MEDIO DE TRANSFERENCIA (€/ha)</b>		114,14 €	114,14 €	114,14 €	114,14 €	114,14 €		
<b>RECINTOS COMPROMETIDOS</b>								
<u>REF.</u>	<u>REFERENCIA SIGPAC</u>	<u>CULTIVO</u>	<u>DESCRIPCIÓN CULTIVO</u>	<u>PEND. MEDIA</u>	<u>SUP. DEC. ADMIN.</u>	<u>SUP. CERT.</u>	<u>SUP. CAMPO</u>	<u>SUP. COMPROM.</u>
				<u>S/R</u>	<u>(%)</u>	<u>(ha)</u>	<u>(ha)</u>	<u>(ha)</u>
3118762	41-032-009-00061-001	101000	OLIVAR-SIN VARIEDAD	S	21,05	0,02	0,06	0,02
3118763	41-032-009-00062-001	101000	OLIVAR-SIN VARIEDAD	S	25,90	31,82	31,85	31,82

**RESUMEN CRITERIOS DE SELECCIÓN**

<b>10.1.12 Agricultura de montaña con orientación ecológica en olivar</b>		<b>PUNTOS: 14,00</b>	
		<b>PUNTOS</b>	
<b>Solicitantes de la medida 11, específica para la conversión o mantenimiento en agricultura ecológica</b>		3,00	S
<b>Porcentaje de superficie determinada en zonas con limitaciones naturales u otras limitaciones específicas ubicadas en las zonas de montaña</b>		4,00	100.0%
<b>Porcentaje de superficie determinada situada en zonas RAMSAR</b>		0,00	0.0%
<b>Porcentaje de superficie determinada en zonas vulnerables a la contaminación por nitratos</b>		0,00	0.0%
<b>Mayor pendiente media</b>		3,00	25.9%
<b>Porcentaje de superficie determinada en Red Natura 2000</b>		4,00	100.0%



**DETALLE CRITERIOS DE SELECCIÓN****10.1.12 Agricultura de montaña con orientación ecológica en olivar****PUNTOS:** 14,00**Solicitantes de la medida 11, específica para la conversión o mantenimiento en agricultura ecológica****PUNTOS:** 3,00 S**Porcentaje de superficie determinada en zonas con limitaciones naturales u otras limitaciones específicas ubicadas en las zonas de montaña****PUNTOS:** 4,00 100.0%

<u>REF.</u>	<u>REFERENCIA SIGPAC</u>	<u>CULTIVO</u>	<u>DESCRIPCIÓN CULTIVO</u>	<u>S/R</u>	<u>SUP. COMPROM.</u> <u>(ha)</u>	<u>SUP. CUMPLE</u> <u>(ha)</u>
3118762	41-032-009-00061-001	101000	OLIVAR-SIN VARIEDAD	S	0,02	0,02
3118763	41-032-009-00062-001	101000	OLIVAR-SIN VARIEDAD	S	31,82	31,82

**Porcentaje de superficie determinada situada en zonas RAMSAR****PUNTOS:** 0,00 0.0%

<u>REF.</u>	<u>REFERENCIA SIGPAC</u>	<u>CULTIVO</u>	<u>DESCRIPCIÓN CULTIVO</u>	<u>S/R</u>	<u>SUP. COMPROM.</u> <u>(ha)</u>	<u>SUP. CUMPLE</u> <u>(ha)</u>
3118762	41-032-009-00061-001	101000	OLIVAR-SIN VARIEDAD	S	0,02	0,00
3118763	41-032-009-00062-001	101000	OLIVAR-SIN VARIEDAD	S	31,82	0,00

**Porcentaje de superficie determinada en zonas vulnerables a la contaminación por nitratos****PUNTOS:** 0,00 0.0%

<u>REF.</u>	<u>REFERENCIA SIGPAC</u>	<u>CULTIVO</u>	<u>DESCRIPCIÓN CULTIVO</u>	<u>S/R</u>	<u>SUP. COMPROM.</u> <u>(ha)</u>	<u>SUP. CUMPLE</u> <u>(ha)</u>
3118762	41-032-009-00061-001	101000	OLIVAR-SIN VARIEDAD	S	0,02	0,00
3118763	41-032-009-00062-001	101000	OLIVAR-SIN VARIEDAD	S	31,82	0,00

**Mayor pendiente media****PUNTOS:** 3,00 25.9%

<u>REF.</u>	<u>REFERENCIA SIGPAC</u>	<u>CULTIVO</u>	<u>DESCRIPCIÓN CULTIVO</u>	<u>S/R</u>	<u>PENDIENTE MEDIA (%)</u>	<u>SUP. COMPROM.</u> <u>(ha)</u>
3118762	41-032-009-00061-001	101000	OLIVAR-SIN VARIEDAD	S	21,05	0,02
3118763	41-032-009-00062-001	101000	OLIVAR-SIN VARIEDAD	S	25,90	31,82

**Porcentaje de superficie determinada en Red Natura 2000****PUNTOS:** 4,00 100.0%

<u>REF.</u>	<u>REFERENCIA SIGPAC</u>	<u>CULTIVO</u>	<u>DESCRIPCIÓN CULTIVO</u>	<u>S/R</u>	<u>SUP. COMPROM.</u> <u>(ha)</u>	<u>SUP. CUMPLE</u> <u>(ha)</u>
3118762	41-032-009-00061-001	101000	OLIVAR-SIN VARIEDAD	S	0,02	0,02
3118763	41-032-009-00062-001	101000	OLIVAR-SIN VARIEDAD	S	31,82	31,82



<u>APELLIDOS Y NOMBRE / RAZÓN SOCIAL</u>	<u>NIF</u>	<u>EXPEDIENTE</u>	<u>SUP. COMPROMETIDA (ha)</u>
ILLESCAS MUÑOZ ARACELI	00072176W	8000430	5.76

**RESOLUCIÓN ADMITIDO**

**IMPORTE POR ANUALIDAD**

	<u>2015</u>	<u>2016</u>	<u>2017</u>	<u>2018</u>	<u>2019</u>
IMPORTE MÁXIMO SUBVENCIONABLE	657,45 €	657,45 €	657,45 €	657,45 €	657,45 €
IMPORTE MEDIO DE TRANSFERENCIA (€/ha)	114,14 €	114,14 €	114,14 €	114,14 €	114,14 €

**RECINTOS COMPROMETIDOS**

<u>REF.</u>	<u>REFERENCIA SIGPAC</u>	<u>CULTIVO</u>	<u>DESCRIPCIÓN CULTIVO</u>	<u>PEND. MEDIA (S/R)</u>	<u>SUP. DEC. ADMIN. (ha)</u>	<u>SUP. CERT. (ha)</u>	<u>SUP. CAMPO (ha)</u>	<u>SUP. COMPROM. (ha)</u>
2393899	41-033-029-00013-002	101000	OLIVAR-SIN VARIEDAD	S	31,86	6,33	6,33	5,58
2393900	41-033-029-00013-003	101000	OLIVAR-SIN VARIEDAD	S	36,19	0,22	0,22	0,18

**INCIDENCIAS****INCIDENCIA DESCRIPCIÓN**

- 218 La superficie total declarada sobre un mismo recinto en el conjunto de los expedientes, no puede superar la superficie total que el SIGPAC establece para ese recinto.  
 Ref:2393899 Recinto:41-033-029-00013-002 Cultivo:101000 OLIVAR-SIN VARIEDAD Secano Suma de superficies declaradas para este recinto por todos los solicitantes (Áreas):785 Superficie SIGPAC medida para este recinto (Áreas):710 Exceso de superficie declarada (Hectáreas):0,75  
 Ref:2393900 Recinto:41-033-029-00013-003 Cultivo:101000 OLIVAR-SIN VARIEDAD Secano Suma de superficies declaradas para este recinto por todos los solicitantes (Áreas):30 Superficie SIGPAC medida para este recinto (Áreas):26 Exceso de superficie declarada (Hectáreas):0,04

**RESUMEN CRITERIOS DE SELECCIÓN**

<b>10.1.12 Agricultura de montaña con orientación ecológica en olivar</b>	<b>PUNTOS: 14,00</b>
<b>Solicitantes de la medida 11, específica para la conversión o mantenimiento en agricultura ecológica</b>	<b>PUNTOS 3,00 S</b>
<b>Porcentaje de superficie determinada en zonas con limitaciones naturales u otras limitaciones específicas ubicadas en las zonas de montaña</b>	<b>4,00 100.0%</b>
<b>Porcentaje de superficie determinada situada en zonas RAMSAR</b>	<b>0,00 0.0%</b>
<b>Porcentaje de superficie determinada en zonas vulnerables a la contaminación por nitratos</b>	<b>0,00 0.0%</b>
<b>Mayor pendiente media</b>	<b>3,00 31.99%</b>
<b>Porcentaje de superficie determinada en Red Natura 2000</b>	<b>4,00 100.0%</b>



**DETALLE CRITERIOS DE SELECCIÓN****10.1.12 Agricultura de montaña con orientación ecológica en olivar****PUNTOS: 14,00****Solicitantes de la medida 11, específica para la conversión o mantenimiento en agricultura ecológica****PUNTOS: 3,00 S****Porcentaje de superficie determinada en zonas con limitaciones naturales u otras limitaciones específicas ubicadas en las zonas de montaña****PUNTOS: 4,00 100.0%**

<u>REF.</u>	<u>REFERENCIA SIGPAC</u>	<u>CULTIVO</u>	<u>DESCRIPCIÓN CULTIVO</u>	<u>S/R</u>	<u>SUP. COMPROM.</u> <u>(ha)</u>	<u>SUP. CUMPLE</u> <u>(ha)</u>
2393899	41-033-029-00013-002	101000	OLIVAR-SIN VARIEDAD	S	5,58	5,58
2393900	41-033-029-00013-003	101000	OLIVAR-SIN VARIEDAD	S	0,18	0,18

**Porcentaje de superficie determinada situada en zonas RAMSAR****PUNTOS: 0,00 0.0%**

<u>REF.</u>	<u>REFERENCIA SIGPAC</u>	<u>CULTIVO</u>	<u>DESCRIPCIÓN CULTIVO</u>	<u>S/R</u>	<u>SUP. COMPROM.</u> <u>(ha)</u>	<u>SUP. CUMPLE</u> <u>(ha)</u>
2393899	41-033-029-00013-002	101000	OLIVAR-SIN VARIEDAD	S	5,58	0,00
2393900	41-033-029-00013-003	101000	OLIVAR-SIN VARIEDAD	S	0,18	0,00

**Porcentaje de superficie determinada en zonas vulnerables a la contaminación por nitratos****PUNTOS: 0,00 0.0%**

<u>REF.</u>	<u>REFERENCIA SIGPAC</u>	<u>CULTIVO</u>	<u>DESCRIPCIÓN CULTIVO</u>	<u>S/R</u>	<u>SUP. COMPROM.</u> <u>(ha)</u>	<u>SUP. CUMPLE</u> <u>(ha)</u>
2393899	41-033-029-00013-002	101000	OLIVAR-SIN VARIEDAD	S	5,58	0,00
2393900	41-033-029-00013-003	101000	OLIVAR-SIN VARIEDAD	S	0,18	0,00

**Mayor pendiente media****PUNTOS: 3,00 31.99%**

<u>REF.</u>	<u>REFERENCIA SIGPAC</u>	<u>CULTIVO</u>	<u>DESCRIPCIÓN CULTIVO</u>	<u>S/R</u>	<u>PENDIENTE MEDIA (%)</u>	<u>SUP. COMPROM.</u> <u>(ha)</u>
2393899	41-033-029-00013-002	101000	OLIVAR-SIN VARIEDAD	S	31,86	5,58
2393900	41-033-029-00013-003	101000	OLIVAR-SIN VARIEDAD	S	36,19	0,18

**Porcentaje de superficie determinada en Red Natura 2000****PUNTOS: 4,00 100.0%**

<u>REF.</u>	<u>REFERENCIA SIGPAC</u>	<u>CULTIVO</u>	<u>DESCRIPCIÓN CULTIVO</u>	<u>S/R</u>	<u>SUP. COMPROM.</u> <u>(ha)</u>	<u>SUP. CUMPLE</u> <u>(ha)</u>
2393899	41-033-029-00013-002	101000	OLIVAR-SIN VARIEDAD	S	5,58	5,58
2393900	41-033-029-00013-003	101000	OLIVAR-SIN VARIEDAD	S	0,18	0,18



<u>APELLIDOS Y NOMBRE / RAZÓN SOCIAL</u>		<u>NIF</u>	<u>EXPEDIENTE</u>	<u>SUP. COMPROMETIDA</u>				
				<u>(ha)</u>				
INVERSIONES TRASIERRA S.A.		A41252453	8029418	31.41				
<b>RESOLUCIÓN</b>								
<b>ADMITIDO</b>								
<b>IMPORTE POR ANUALIDAD</b>								
		<b>2015</b>	<b>2016</b>	<b>2017</b>	<b>2018</b>	<b>2019</b>		
	<b>IMPORTE MÁXIMO SUBVENCIONABLE</b>	3.585,14 €	3.585,14 €	3.585,14 €	3.585,14 €	3.585,14 €		
	<b>IMPORTE MEDIO DE TRANSFERENCIA (€/ha)</b>	114,14 €	114,14 €	114,14 €	114,14 €	114,14 €		
<b>RECINTOS COMPROMETIDOS</b>								
<u>REF.</u>	<u>REFERENCIA SIGPAC</u>	<u>CULTIVO</u>	<u>DESCRIPCIÓN CULTIVO</u>	<u>PEND. MEDIA</u>	<u>SUP. DEC. ADMIN.</u>	<u>SUP. CERT.</u>	<u>SUP. CAMPO</u>	<u>SUP. COMPROM.</u>
				<u>S/R</u>	<u>(%)</u>	<u>(ha)</u>	<u>(ha)</u>	<u>(ha)</u>
2336730	41-032-009-00209-007	101000	OLIVAR-SIN VARIEDAD	S	33,06	31,41	45,02	31,41

### RESUMEN CRITERIOS DE SELECCIÓN

<b>10.1.12 Agricultura de montaña con orientación ecológica en olivar</b>		<b>PUNTOS: 14,00</b>	
		<b>PUNTOS</b>	
Solicitantes de la medida 11, específica para la conversión o mantenimiento en agricultura ecológica		3,00	S
Porcentaje de superficie determinada en zonas con limitaciones naturales u otras limitaciones específicas ubicadas en las zonas de montaña		4,00	100.0%
Porcentaje de superficie determinada situada en zonas RAMSAR		0,00	0.0%
Porcentaje de superficie determinada en zonas vulnerables a la contaminación por nitratos		0,00	0.0%
Mayor pendiente media		3,00	33.06%
Porcentaje de superficie determinada en Red Natura 2000		4,00	100.0%



**DETALLE CRITERIOS DE SELECCIÓN****10.1.12 Agricultura de montaña con orientación ecológica en olivar PUNTOS: 14,00**

<b>Solicitantes de la medida 11, específica para la conversión o mantenimiento en agricultura ecológica</b>						<b>PUNTOS:</b>	3,00	S
<b>Porcentaje de superficie determinada en zonas con limitaciones naturales u otras limitaciones específicas ubicadas en las zonas de montaña</b>						<b>PUNTOS:</b>	4,00	100.0%
<u>REF.</u>	<u>REFERENCIA SIGPAC</u>	<u>CULTIVO</u>	<u>DESCRIPCIÓN CULTIVO</u>	<u>S/R</u>	<u>SUP. COMPROM. (ha)</u>	<u>SUP. CUMPLE (ha)</u>		
2336730	41-032-009-00209-007	101000	OLIVAR-SIN VARIEDAD	S	31,41	31,41		
<b>Porcentaje de superficie determinada situada en zonas RAMSAR</b>						<b>PUNTOS:</b>	0,00	0.0%
<u>REF.</u>	<u>REFERENCIA SIGPAC</u>	<u>CULTIVO</u>	<u>DESCRIPCIÓN CULTIVO</u>	<u>S/R</u>	<u>SUP. COMPROM. (ha)</u>	<u>SUP. CUMPLE (ha)</u>		
2336730	41-032-009-00209-007	101000	OLIVAR-SIN VARIEDAD	S	31,41	0,00		
<b>Porcentaje de superficie determinada en zonas vulnerables a la contaminación por nitratos</b>						<b>PUNTOS:</b>	0,00	0.0%
<u>REF.</u>	<u>REFERENCIA SIGPAC</u>	<u>CULTIVO</u>	<u>DESCRIPCIÓN CULTIVO</u>	<u>S/R</u>	<u>SUP. COMPROM. (ha)</u>	<u>SUP. CUMPLE (ha)</u>		
2336730	41-032-009-00209-007	101000	OLIVAR-SIN VARIEDAD	S	31,41	0,00		
<b>Mayor pendiente media</b>						<b>PUNTOS:</b>	3,00	33.06%
<u>REF.</u>	<u>REFERENCIA SIGPAC</u>	<u>CULTIVO</u>	<u>DESCRIPCIÓN CULTIVO</u>	<u>S/R</u>	<u>PENDIENTE MEDIA (%)</u>	<u>SUP. COMPROM. (ha)</u>		
2336730	41-032-009-00209-007	101000	OLIVAR-SIN VARIEDAD	S	33,06	31,41		
<b>Porcentaje de superficie determinada en Red Natura 2000</b>						<b>PUNTOS:</b>	4,00	100.0%
<u>REF.</u>	<u>REFERENCIA SIGPAC</u>	<u>CULTIVO</u>	<u>DESCRIPCIÓN CULTIVO</u>	<u>S/R</u>	<u>SUP. COMPROM. (ha)</u>	<u>SUP. CUMPLE (ha)</u>		
2336730	41-032-009-00209-007	101000	OLIVAR-SIN VARIEDAD	S	31,41	31,41		



				<b>SUP. COMPROMETIDA</b>					
<b>APELLIDOS Y NOMBRE / RAZÓN SOCIAL</b>				<b>NIF</b>	<b>EXPEDIENTE</b>	<b>(ha)</b>			
JERONIMAS-MONASTERIO NTRA. SEÑORA DE LOS				R4100072J	8030574	9.09			
<b>RESOLUCIÓN</b>									
<b>ADMITIDO</b>									
<b>IMPORTES POR ANUALIDAD</b>									
				<b>2015</b>	<b>2016</b>	<b>2017</b>	<b>2018</b>	<b>2019</b>	
<b>IMPORTE MÁXIMO SUBVENCIONABLE</b>				1.037,53 €	1.037,53 €	1.037,53 €	1.037,53 €	1.037,53 €	
<b>IMPORTE MEDIO DE TRANSFERENCIA (€/ha)</b>				114,14 €	114,14 €	114,14 €	114,14 €	114,14 €	
<b>RECINTOS COMPROMETIDOS</b>									
<b>REF.</b>	<b>REFERENCIA SIGPAC</b>	<b>CULTIVO</b>	<b>DESCRIPCIÓN CULTIVO</b>	<b>S/R</b>	<b>PEND. MEDIA (%)</b>	<b>SUP. DEC. ADMIN. (ha)</b>	<b>SUP. CERT. (ha)</b>	<b>SUP. CAMPO (ha)</b>	<b>SUP. COMPROM. (ha)</b>
2355752	41-033-035-00059-015	101000	OLIVAR-SIN VARIEDAD	S	25,97	4,37	4,42		4,37
2355754	41-033-035-00059-019	101000	OLIVAR-SIN VARIEDAD	S	28,48	0,66	0,66		0,66
2355755	41-033-035-00059-018	101000	OLIVAR-SIN VARIEDAD	S	22,05	0,20	0,20		0,20
2355756	41-033-035-00059-022	101000	OLIVAR-SIN VARIEDAD	S	21,32	0,96	0,96		0,96
2355757	41-033-035-00059-021	101000	OLIVAR-SIN VARIEDAD	S	22,03	0,03	0,03		0,03
2355758	41-033-035-00059-027	101000	OLIVAR-SIN VARIEDAD	S	26,69	0,96	0,96		0,96
2355759	41-033-035-00059-025	101000	OLIVAR-SIN VARIEDAD	S	26,48	1,91	1,91		1,91

**RESUMEN CRITERIOS DE SELECCIÓN**

<b>10.1.12 Agricultura de montaña con orientación ecológica en olivar</b>		<b>PUNTOS: 14,00</b>	
		<b>PUNTOS</b>	
<b>Solicitantes de la medida 11, específica para la conversión o mantenimiento en agricultura ecológica</b>		3,00	S
<b>Porcentaje de superficie determinada en zonas con limitaciones naturales u otras limitaciones específicas ubicadas en las zonas de montaña</b>		4,00	100.0%
<b>Porcentaje de superficie determinada situada en zonas RAMSAR</b>		0,00	0.0%
<b>Porcentaje de superficie determinada en zonas vulnerables a la contaminación por nitratos</b>		0,00	0.0%
<b>Mayor pendiente media</b>		3,00	25.75%
<b>Porcentaje de superficie determinada en Red Natura 2000</b>		4,00	100.0%



**DETALLE CRITERIOS DE SELECCIÓN****10.1.12 Agricultura de montaña con orientación ecológica en olivar****PUNTOS:** 14,00**Solicitantes de la medida 11, específica para la conversión o mantenimiento en agricultura ecológica****PUNTOS:** 3,00 S**Porcentaje de superficie determinada en zonas con limitaciones naturales u otras limitaciones específicas ubicadas en las zonas de montaña****PUNTOS:** 4,00 100.0%

<u>REF.</u>	<u>REFERENCIA SIGPAC</u>	<u>CULTIVO DESCRIPCIÓN CULTIVO</u>	<u>S/R</u>	<u>SUP. COMPROM.</u> <u>(ha)</u>	<u>SUP. CUMPLE</u> <u>(ha)</u>
2355752	41-033-035-00059-015	101000 OLIVAR-SIN VARIEDAD	S	4,37	4,37
2355755	41-033-035-00059-018	101000 OLIVAR-SIN VARIEDAD	S	0,20	0,20
2355754	41-033-035-00059-019	101000 OLIVAR-SIN VARIEDAD	S	0,66	0,66
2355757	41-033-035-00059-021	101000 OLIVAR-SIN VARIEDAD	S	0,03	0,03
2355756	41-033-035-00059-022	101000 OLIVAR-SIN VARIEDAD	S	0,96	0,96
2355759	41-033-035-00059-025	101000 OLIVAR-SIN VARIEDAD	S	1,91	1,91
2355758	41-033-035-00059-027	101000 OLIVAR-SIN VARIEDAD	S	0,96	0,96

**Porcentaje de superficie determinada situada en zonas RAMSAR****PUNTOS:** 0,00 0.0%

<u>REF.</u>	<u>REFERENCIA SIGPAC</u>	<u>CULTIVO DESCRIPCIÓN CULTIVO</u>	<u>S/R</u>	<u>SUP. COMPROM.</u> <u>(ha)</u>	<u>SUP. CUMPLE</u> <u>(ha)</u>
2355752	41-033-035-00059-015	101000 OLIVAR-SIN VARIEDAD	S	4,37	0,00
2355755	41-033-035-00059-018	101000 OLIVAR-SIN VARIEDAD	S	0,20	0,00
2355754	41-033-035-00059-019	101000 OLIVAR-SIN VARIEDAD	S	0,66	0,00
2355757	41-033-035-00059-021	101000 OLIVAR-SIN VARIEDAD	S	0,03	0,00
2355756	41-033-035-00059-022	101000 OLIVAR-SIN VARIEDAD	S	0,96	0,00
2355759	41-033-035-00059-025	101000 OLIVAR-SIN VARIEDAD	S	1,91	0,00
2355758	41-033-035-00059-027	101000 OLIVAR-SIN VARIEDAD	S	0,96	0,00

**Porcentaje de superficie determinada en zonas vulnerables a la contaminación por nitratos****PUNTOS:** 0,00 0.0%

<u>REF.</u>	<u>REFERENCIA SIGPAC</u>	<u>CULTIVO DESCRIPCIÓN CULTIVO</u>	<u>S/R</u>	<u>SUP. COMPROM.</u> <u>(ha)</u>	<u>SUP. CUMPLE</u> <u>(ha)</u>
2355752	41-033-035-00059-015	101000 OLIVAR-SIN VARIEDAD	S	4,37	0,00
2355755	41-033-035-00059-018	101000 OLIVAR-SIN VARIEDAD	S	0,20	0,00
2355754	41-033-035-00059-019	101000 OLIVAR-SIN VARIEDAD	S	0,66	0,00
2355757	41-033-035-00059-021	101000 OLIVAR-SIN VARIEDAD	S	0,03	0,00
2355756	41-033-035-00059-022	101000 OLIVAR-SIN VARIEDAD	S	0,96	0,00
2355759	41-033-035-00059-025	101000 OLIVAR-SIN VARIEDAD	S	1,91	0,00
2355758	41-033-035-00059-027	101000 OLIVAR-SIN VARIEDAD	S	0,96	0,00

**Mayor pendiente media****PUNTOS:** 3,00 25.75%

<u>REF.</u>	<u>REFERENCIA SIGPAC</u>	<u>CULTIVO DESCRIPCIÓN CULTIVO</u>	<u>S/R</u>	<u>PENDIENTE MEDIA (%)</u>	<u>SUP. COMPROM.</u> <u>(ha)</u>
2355752	41-033-035-00059-015	101000 OLIVAR-SIN VARIEDAD	S	25,97	4,37
2355755	41-033-035-00059-018	101000 OLIVAR-SIN VARIEDAD	S	22,05	0,20
2355754	41-033-035-00059-019	101000 OLIVAR-SIN VARIEDAD	S	28,48	0,66
2355757	41-033-035-00059-021	101000 OLIVAR-SIN VARIEDAD	S	22,03	0,03
2355756	41-033-035-00059-022	101000 OLIVAR-SIN VARIEDAD	S	21,32	0,96
2355759	41-033-035-00059-025	101000 OLIVAR-SIN VARIEDAD	S	26,48	1,91
2355758	41-033-035-00059-027	101000 OLIVAR-SIN VARIEDAD	S	26,69	0,96

**Porcentaje de superficie determinada en Red Natura 2000****PUNTOS:** 4,00 100.0%



<b>REF.</b>	<b>REFERENCIA SIGPAC</b>	<b>CULTIVO</b>	<b>DESCRIPCIÓN CULTIVO</b>	<b>S/R</b>	<b>SUP. COMPROM.</b> <b>(ha)</b>	<b>SUP. CUMPLE</b> <b>(ha)</b>
2355752	41-033-035-00059-015	101000	OLIVAR-SIN VARIEDAD	S	4,37	4,37
2355755	41-033-035-00059-018	101000	OLIVAR-SIN VARIEDAD	S	0,20	0,20
2355754	41-033-035-00059-019	101000	OLIVAR-SIN VARIEDAD	S	0,66	0,66
2355757	41-033-035-00059-021	101000	OLIVAR-SIN VARIEDAD	S	0,03	0,03
2355756	41-033-035-00059-022	101000	OLIVAR-SIN VARIEDAD	S	0,96	0,96
2355759	41-033-035-00059-025	101000	OLIVAR-SIN VARIEDAD	S	1,91	1,91
2355758	41-033-035-00059-027	101000	OLIVAR-SIN VARIEDAD	S	0,96	0,96



<u>APELLIDOS Y NOMBRE / RAZÓN SOCIAL</u>		<u>NIF</u>	<u>EXPEDIENTE</u>	<u>SUP. COMPROMETIDA</u>				
				<u>(ha)</u>				
JIMENEZ ALVAREZ MARGARITA		30069508K	8024320	11,77				
<b>RESOLUCIÓN</b>								
<b>ADMITIDO</b>								
<b>IMPORTE POR ANUALIDAD</b>								
		<b>2015</b>	<b>2016</b>	<b>2017</b>	<b>2018</b>	<b>2019</b>		
<b>IMPORTE MÁXIMO SUBVENCIONABLE</b>		1.343,43 €	1.343,43 €	1.343,43 €	1.343,43 €	1.343,43 €		
<b>IMPORTE MEDIO DE TRANSFERENCIA (€/ha)</b>		114,14 €	114,14 €	114,14 €	114,14 €	114,14 €		
<b>RECINTOS COMPROMETIDOS</b>								
<u>REF.</u>	<u>REFERENCIA SIGPAC</u>	<u>CULTIVO</u>	<u>DESCRIPCIÓN CULTIVO</u>	<u>PEND. MEDIA</u>	<u>SUP. DEC. ADMIN.</u>	<u>SUP. CERT.</u>	<u>SUP. CAMPO</u>	<u>SUP. COMPROM.</u>
				<u>S/R</u>	<u>(%)</u>	<u>(ha)</u>	<u>(ha)</u>	<u>(ha)</u>
2299797	41-033-034-00080-006	101000	OLIVAR-SIN VARIEDAD	S	24,35	11,62	16,78	11,62
2299798	41-033-034-00106-009	101000	OLIVAR-SIN VARIEDAD	S	31,58	0,15	0,61	0,15

### RESUMEN CRITERIOS DE SELECCIÓN

<b>10.1.12 Agricultura de montaña con orientación ecológica en olivar</b>		<b>PUNTOS: 12,00</b>	
		<b>PUNTOS</b>	
Solicitantes de la medida 11, específica para la conversión o mantenimiento en agricultura ecológica		3,00	S
Porcentaje de superficie determinada en zonas con limitaciones naturales u otras limitaciones específicas ubicadas en las zonas de montaña		4,00	100.0%
Porcentaje de superficie determinada situada en zonas RAMSAR		0,00	0.0%
Porcentaje de superficie determinada en zonas vulnerables a la contaminación por nitratos		0,00	0.0%
Mayor pendiente media		1,00	24.44%
Porcentaje de superficie determinada en Red Natura 2000		4,00	100.0%



**DETALLE CRITERIOS DE SELECCIÓN****10.1.12 Agricultura de montaña con orientación ecológica en olivar****PUNTOS:** 12,00**Solicitantes de la medida 11, específica para la conversión o mantenimiento en agricultura ecológica****PUNTOS:** 3,00 S**Porcentaje de superficie determinada en zonas con limitaciones naturales u otras limitaciones específicas ubicadas en las zonas de montaña****PUNTOS:** 4,00 100.0%

<u>REF.</u>	<u>REFERENCIA SIGPAC</u>	<u>CULTIVO</u>	<u>DESCRIPCIÓN CULTIVO</u>	<u>S/R</u>	<u>SUP. COMPROM.</u> <u>(ha)</u>	<u>SUP. CUMPLE</u> <u>(ha)</u>
2299797	41-033-034-00080-006	101000	OLIVAR-SIN VARIEDAD	S	11,62	11,62
2299798	41-033-034-00106-009	101000	OLIVAR-SIN VARIEDAD	S	0,15	0,15

**Porcentaje de superficie determinada situada en zonas RAMSAR****PUNTOS:** 0,00 0.0%

<u>REF.</u>	<u>REFERENCIA SIGPAC</u>	<u>CULTIVO</u>	<u>DESCRIPCIÓN CULTIVO</u>	<u>S/R</u>	<u>SUP. COMPROM.</u> <u>(ha)</u>	<u>SUP. CUMPLE</u> <u>(ha)</u>
2299797	41-033-034-00080-006	101000	OLIVAR-SIN VARIEDAD	S	11,62	0,00
2299798	41-033-034-00106-009	101000	OLIVAR-SIN VARIEDAD	S	0,15	0,00

**Porcentaje de superficie determinada en zonas vulnerables a la contaminación por nitratos****PUNTOS:** 0,00 0.0%

<u>REF.</u>	<u>REFERENCIA SIGPAC</u>	<u>CULTIVO</u>	<u>DESCRIPCIÓN CULTIVO</u>	<u>S/R</u>	<u>SUP. COMPROM.</u> <u>(ha)</u>	<u>SUP. CUMPLE</u> <u>(ha)</u>
2299797	41-033-034-00080-006	101000	OLIVAR-SIN VARIEDAD	S	11,62	0,00
2299798	41-033-034-00106-009	101000	OLIVAR-SIN VARIEDAD	S	0,15	0,00

**Mayor pendiente media****PUNTOS:** 1,00 24.44%

<u>REF.</u>	<u>REFERENCIA SIGPAC</u>	<u>CULTIVO</u>	<u>DESCRIPCIÓN CULTIVO</u>	<u>S/R</u>	<u>PENDIENTE MEDIA (%)</u>	<u>SUP. COMPROM.</u> <u>(ha)</u>
2299797	41-033-034-00080-006	101000	OLIVAR-SIN VARIEDAD	S	24,35	11,62
2299798	41-033-034-00106-009	101000	OLIVAR-SIN VARIEDAD	S	31,58	0,15

**Porcentaje de superficie determinada en Red Natura 2000****PUNTOS:** 4,00 100.0%

<u>REF.</u>	<u>REFERENCIA SIGPAC</u>	<u>CULTIVO</u>	<u>DESCRIPCIÓN CULTIVO</u>	<u>S/R</u>	<u>SUP. COMPROM.</u> <u>(ha)</u>	<u>SUP. CUMPLE</u> <u>(ha)</u>
2299797	41-033-034-00080-006	101000	OLIVAR-SIN VARIEDAD	S	11,62	11,62
2299798	41-033-034-00106-009	101000	OLIVAR-SIN VARIEDAD	S	0,15	0,15



<u>APELLIDOS Y NOMBRE / RAZÓN SOCIAL</u>	<u>NIF</u>	<u>EXPEDIENTE</u>	<u>SUP. COMPROMETIDA</u>		
			<u>(ha)</u>		
JIMENEZ GARCIA ISAIAS	75432764D	8030390	0		
<b>RESOLUCIÓN</b>					
<b>INADMITIDO</b>					
<b>IMPORTE POR ANUALIDAD</b>					
	<u>2015</u>	<u>2016</u>	<u>2017</u>	<u>2018</u>	<u>2019</u>
<b>IMPORTE MÁXIMO SUBVENCIONABLE</b>	0,00 €	0,00 €	0,00 €	0,00 €	0,00 €
<b>IMPORTE MEDIO DE TRANSFERENCIA (€/ha)</b>	0,00 €	0,00 €	0,00 €	0,00 €	0,00 €

**INCIDENCIAS****INCIDENCIA DESCRIPCIÓN**

218	La superficie total declarada sobre un mismo recinto en el conjunto de los expedientes, no puede superar la superficie total que el SIGPAC establece para ese recinto. Ref:2350738 Recinto:41-033-034-00117-001 Cultivo:101000 OLIVAR-SIN VARIEDAD Secano Suma de superficies declaradas para este recinto por todos los solicitantes (Áreas):194 Superficie SIGPAC medida para este recinto (Áreas):193 Exceso de superficie declarada (Hectáreas):0,01
80402	El solicitante no está inscrito en SIPEA como operador ecológico
80403	Explotación no inscrita en SIPEA (anexo 1, Orden 26 mayo 2015) Ref:2350738 Recinto:41-033-034-00117-001 Cultivo:101000 OLIVAR-SIN VARIEDAD Secano Ref:2350737 Recinto:41-033-035-09000-016 Cultivo:101000 OLIVAR-SIN VARIEDAD Secano
80406	Superficie admisible para la ayuda menor que la mínima requerida (anexo 1, Orden 26 de mayo de 2015) Sup. Resuelta:0

**RESUMEN CRITERIOS DE SELECCIÓN**

<b>10.1.12 Agricultura de montaña con orientación ecológica en olivar</b>	<b>PUNTOS: 3,00</b>	
	<u>PUNTOS</u>	
Solicitantes de la medida 11, específica para la conversión o mantenimiento en agricultura ecológica	3,00	S
Porcentaje de superficie determinada en zonas con limitaciones naturales u otras limitaciones específicas ubicadas en las zonas de montaña	0,00	0.0%
Porcentaje de superficie determinada situada en zonas RAMSAR	0,00	0.0%
Porcentaje de superficie determinada en zonas vulnerables a la contaminación por nitratos	0,00	0.0%
Mayor pendiente media	0,00	0.0%
Porcentaje de superficie determinada en Red Natura 2000	0,00	0.0%

**DETALLE CRITERIOS DE SELECCIÓN**

<b>10.1.12 Agricultura de montaña con orientación ecológica en olivar</b>	<b>PUNTOS: 3,00</b>	
	<u>PUNTOS:</u>	
Solicitantes de la medida 11, específica para la conversión o mantenimiento en agricultura ecológica	3,00	S
Porcentaje de superficie determinada en zonas con limitaciones naturales u otras limitaciones específicas ubicadas en las zonas de montaña	0,00	0.0%
Porcentaje de superficie determinada situada en zonas RAMSAR	0,00	0.0%
Porcentaje de superficie determinada en zonas vulnerables a la contaminación por nitratos	0,00	0.0%
Mayor pendiente media	0,00	0.0%
Porcentaje de superficie determinada en Red Natura 2000	0,00	0.0%



<u>APELLIDOS Y NOMBRE / RAZÓN SOCIAL</u>		<u>NIF</u>	<u>EXPEDIENTE</u>	<u>SUP. COMPROMETIDA</u>				
				<u>(ha)</u>				
JIMENEZ LUNA PEDRO		27854730M	8028622	13.51				
<b>RESOLUCIÓN</b>								
<b>ADMITIDO</b>								
<b>IMPORTE POR ANUALIDAD</b>								
		<b>2015</b>	<b>2016</b>	<b>2017</b>	<b>2018</b>	<b>2019</b>		
<b>IMPORTE MÁXIMO SUBVENCIONABLE</b>		1.542,03 €	1.542,03 €	1.542,03 €	1.542,03 €	1.542,03 €		
<b>IMPORTE MEDIO DE TRANSFERENCIA (€/ha)</b>		114,14 €	114,14 €	114,14 €	114,14 €	114,14 €		
<b>RECINTOS COMPROMETIDOS</b>								
<u>REF.</u>	<u>REFERENCIA SIGPAC</u>	<u>CULTIVO</u>	<u>DESCRIPCIÓN CULTIVO</u>	<u>PEND. MEDIA</u>	<u>SUP. DEC. ADMIN.</u>	<u>SUP. CERT.</u>	<u>SUP. CAMPO</u>	<u>SUP. COMPROM.</u>
				<u>S/R</u>	<u>(%)</u>	<u>(ha)</u>	<u>(ha)</u>	<u>(ha)</u>
3128229	41-035-007-00017-003	101000	OLIVAR-SIN VARIEDAD	S	33,40	8,22	8,22	8,22
3128237	11-029-001-00031-004	101000	OLIVAR-SIN VARIEDAD	S	26,96	5,29	5,42	5,29

**RESUMEN CRITERIOS DE SELECCIÓN**

<b>10.1.12 Agricultura de montaña con orientación ecológica en olivar</b>		<b>PUNTOS: 7,39</b>	
		<b>PUNTOS</b>	
<b>Solicitantes de la medida 11, específica para la conversión o mantenimiento en agricultura ecológica</b>		3,00	S
<b>Porcentaje de superficie determinada en zonas con limitaciones naturales u otras limitaciones específicas ubicadas en las zonas de montaña</b>		1,39	39.16%
<b>Porcentaje de superficie determinada situada en zonas RAMSAR</b>		0,00	0.0%
<b>Porcentaje de superficie determinada en zonas vulnerables a la contaminación por nitratos</b>		0,00	0.0%
<b>Mayor pendiente media</b>		3,00	30.88%
<b>Porcentaje de superficie determinada en Red Natura 2000</b>		0,00	0.0%



**DETALLE CRITERIOS DE SELECCIÓN****10.1.12 Agricultura de montaña con orientación ecológica en olivar PUNTOS: 7,39****Solicitantes de la medida 11, específica para la conversión o mantenimiento en agricultura ecológica PUNTOS: 3,00 S****Porcentaje de superficie determinada en zonas con limitaciones naturales u otras limitaciones específicas ubicadas en las zonas de montaña PUNTOS: 1,39 39.16%**

<u>REF.</u>	<u>REFERENCIA SIGPAC</u>	<u>CULTIVO</u>	<u>DESCRIPCIÓN CULTIVO</u>	<u>S/R</u>	<u>SUP. COMPROM.</u> <u>(ha)</u>	<u>SUP. CUMPLE</u> <u>(ha)</u>
3128237	11-029-001-00031-004	101000	OLIVAR-SIN VARIEDAD	S	5,29	5,29
3128229	41-035-007-00017-003	101000	OLIVAR-SIN VARIEDAD	S	8,22	0,00

**Porcentaje de superficie determinada situada en zonas RAMSAR PUNTOS: 0,00 0.0%**

<u>REF.</u>	<u>REFERENCIA SIGPAC</u>	<u>CULTIVO</u>	<u>DESCRIPCIÓN CULTIVO</u>	<u>S/R</u>	<u>SUP. COMPROM.</u> <u>(ha)</u>	<u>SUP. CUMPLE</u> <u>(ha)</u>
3128237	11-029-001-00031-004	101000	OLIVAR-SIN VARIEDAD	S	5,29	0,00
3128229	41-035-007-00017-003	101000	OLIVAR-SIN VARIEDAD	S	8,22	0,00

**Porcentaje de superficie determinada en zonas vulnerables a la contaminación por nitratos PUNTOS: 0,00 0.0%**

<u>REF.</u>	<u>REFERENCIA SIGPAC</u>	<u>CULTIVO</u>	<u>DESCRIPCIÓN CULTIVO</u>	<u>S/R</u>	<u>SUP. COMPROM.</u> <u>(ha)</u>	<u>SUP. CUMPLE</u> <u>(ha)</u>
3128237	11-029-001-00031-004	101000	OLIVAR-SIN VARIEDAD	S	5,29	0,00
3128229	41-035-007-00017-003	101000	OLIVAR-SIN VARIEDAD	S	8,22	0,00

**Mayor pendiente media PUNTOS: 3,00 30.88%**

<u>REF.</u>	<u>REFERENCIA SIGPAC</u>	<u>CULTIVO</u>	<u>DESCRIPCIÓN CULTIVO</u>	<u>S/R</u>	<u>PENDIENTE MEDIA (%)</u>	<u>SUP. COMPROM.</u> <u>(ha)</u>
3128237	11-029-001-00031-004	101000	OLIVAR-SIN VARIEDAD	S	26,96	5,29
3128229	41-035-007-00017-003	101000	OLIVAR-SIN VARIEDAD	S	33,40	8,22

**Porcentaje de superficie determinada en Red Natura 2000 PUNTOS: 0,00 0.0%**

<u>REF.</u>	<u>REFERENCIA SIGPAC</u>	<u>CULTIVO</u>	<u>DESCRIPCIÓN CULTIVO</u>	<u>S/R</u>	<u>SUP. COMPROM.</u> <u>(ha)</u>	<u>SUP. CUMPLE</u> <u>(ha)</u>
3128237	11-029-001-00031-004	101000	OLIVAR-SIN VARIEDAD	S	5,29	0,00
3128229	41-035-007-00017-003	101000	OLIVAR-SIN VARIEDAD	S	8,22	0,00



<u>APELLIDOS Y NOMBRE / RAZÓN SOCIAL</u>		<u>NIF</u>	<u>EXPEDIENTE</u>	<u>SUP. COMPROMETIDA</u>				
				<u>(ha)</u>				
JIMENEZ PERALES JUAN MIGUEL		28593213G	8023840	4.42				
<b>RESOLUCIÓN</b>								
<b>ADMITIDO</b>								
<b>IMPORTE POR ANUALIDAD</b>								
		<b>2015</b>	<b>2016</b>	<b>2017</b>	<b>2018</b>	<b>2019</b>		
<b>IMPORTE MÁXIMO SUBVENCIONABLE</b>		504,50 €	504,50 €	504,50 €	504,50 €	504,50 €		
<b>IMPORTE MEDIO DE TRANSFERENCIA (€/ha)</b>		114,14 €	114,14 €	114,14 €	114,14 €	114,14 €		
<b>RECINTOS COMPROMETIDOS</b>								
<u>REF.</u>	<u>REFERENCIA SIGPAC</u>	<u>CULTIVO</u>	<u>DESCRIPCIÓN CULTIVO</u>	<u>PEND. MEDIA</u>	<u>SUP. DEC. ADMIN.</u>	<u>SUP. CERT.</u>	<u>SUP. CAMPO</u>	<u>SUP. COMPROM.</u>
				<u>S/R</u>	<u>(%)</u>	<u>(ha)</u>	<u>(ha)</u>	<u>(ha)</u>
2296905	41-033-034-00012-003	101000	OLIVAR-SIN VARIEDAD	S	29,22	4,42	4,42	4,42

### RESUMEN CRITERIOS DE SELECCIÓN

<b>10.1.12 Agricultura de montaña con orientación ecológica en olivar</b>		<b>PUNTOS: 14,00</b>	
		<b>PUNTOS</b>	
<b>Solicitantes de la medida 11, específica para la conversión o mantenimiento en agricultura ecológica</b>		3,00	S
<b>Porcentaje de superficie determinada en zonas con limitaciones naturales u otras limitaciones específicas ubicadas en las zonas de montaña</b>		4,00	100.0%
<b>Porcentaje de superficie determinada situada en zonas RAMSAR</b>		0,00	0.0%
<b>Porcentaje de superficie determinada en zonas vulnerables a la contaminación por nitratos</b>		0,00	0.0%
<b>Mayor pendiente media</b>		3,00	29.22%
<b>Porcentaje de superficie determinada en Red Natura 2000</b>		4,00	100.0%



**DETALLE CRITERIOS DE SELECCIÓN****10.1.12 Agricultura de montaña con orientación ecológica en olivar****PUNTOS: 14,00****Solicitantes de la medida 11, específica para la conversión o mantenimiento en agricultura ecológica****PUNTOS: 3,00 S****Porcentaje de superficie determinada en zonas con limitaciones naturales u otras limitaciones específicas ubicadas en las zonas de montaña****PUNTOS: 4,00 100.0%**

<u>REF.</u>	<u>REFERENCIA SIGPAC</u>	<u>CULTIVO DESCRIPCIÓN CULTIVO</u>	<u>S/R</u>	<u>SUP. COMPROM. (ha)</u>	<u>SUP. CUMPLE (ha)</u>
2296905	41-033-034-00012-003	101000 OLIVAR-SIN VARIEDAD	S	4,42	4,42

**Porcentaje de superficie determinada situada en zonas RAMSAR****PUNTOS: 0,00 0.0%**

<u>REF.</u>	<u>REFERENCIA SIGPAC</u>	<u>CULTIVO DESCRIPCIÓN CULTIVO</u>	<u>S/R</u>	<u>SUP. COMPROM. (ha)</u>	<u>SUP. CUMPLE (ha)</u>
2296905	41-033-034-00012-003	101000 OLIVAR-SIN VARIEDAD	S	4,42	0,00

**Porcentaje de superficie determinada en zonas vulnerables a la contaminación por nitratos****PUNTOS: 0,00 0.0%**

<u>REF.</u>	<u>REFERENCIA SIGPAC</u>	<u>CULTIVO DESCRIPCIÓN CULTIVO</u>	<u>S/R</u>	<u>SUP. COMPROM. (ha)</u>	<u>SUP. CUMPLE (ha)</u>
2296905	41-033-034-00012-003	101000 OLIVAR-SIN VARIEDAD	S	4,42	0,00

**Mayor pendiente media****PUNTOS: 3,00 29.22%**

<u>REF.</u>	<u>REFERENCIA SIGPAC</u>	<u>CULTIVO DESCRIPCIÓN CULTIVO</u>	<u>S/R</u>	<u>PENDIENTE MEDIA (%)</u>	<u>SUP. COMPROM. (ha)</u>
2296905	41-033-034-00012-003	101000 OLIVAR-SIN VARIEDAD	S	29,22	4,42

**Porcentaje de superficie determinada en Red Natura 2000****PUNTOS: 4,00 100.0%**

<u>REF.</u>	<u>REFERENCIA SIGPAC</u>	<u>CULTIVO DESCRIPCIÓN CULTIVO</u>	<u>S/R</u>	<u>SUP. COMPROM. (ha)</u>	<u>SUP. CUMPLE (ha)</u>
2296905	41-033-034-00012-003	101000 OLIVAR-SIN VARIEDAD	S	4,42	4,42





<u>APELLIDOS Y NOMBRE / RAZÓN SOCIAL</u>		<u>NIF</u>	<u>EXPEDIENTE</u>	<u>SUP. COMPROMETIDA</u>				
				<u>(ha)</u>				
KINLO S.L.		B28202232	8029861	16.41				
<b>RESOLUCIÓN ADMITIDO</b>								
<b>IMPORTE POR ANUALIDAD</b>								
		<u>2015</u>	<u>2016</u>	<u>2017</u>	<u>2018</u>	<u>2019</u>		
IMPORTE MÁXIMO SUBVENCIONABLE		1.873,04 €	1.873,04 €	1.873,04 €	1.873,04 €	1.873,04 €		
IMPORTE MEDIO DE TRANSFERENCIA (€/ha)		114,14 €	114,14 €	114,14 €	114,14 €	114,14 €		
<b>RECINTOS COMPROMETIDOS</b>								
<u>REF.</u>	<u>REFERENCIA SIGPAC</u>	<u>CULTIVO</u>	<u>DESCRIPCIÓN CULTIVO</u>	<u>PEND. MEDIA</u>	<u>SUP. DEC. ADMIN.</u>	<u>SUP. CERT.</u>	<u>SUP. CAMPO</u>	<u>SUP. COMPROM.</u>
				<u>S/R</u>	<u>(%)</u>	<u>(ha)</u>	<u>(ha)</u>	<u>(ha)</u>
3132978	41-045-001-00028-003	101000	OLIVAR-SIN VARIEDAD	S	24,61	1,05	1,05	1,05
3132980	41-087-001-00003-020	101000	OLIVAR-SIN VARIEDAD	S	25,96	0,02	0,02	0,02
3132983	41-087-001-00016-017	101000	OLIVAR-SIN VARIEDAD	S	28,44	7,91	7,91	7,91
3132987	41-045-001-00007-024	101000	OLIVAR-SIN VARIEDAD	S	22,22	1,18	1,18	1,18
3132989	41-087-001-00016-016	101000	OLIVAR-SIN VARIEDAD	S	20,26	5,75	5,75	5,75
3132990	41-087-001-00016-012	101000	OLIVAR-SIN VARIEDAD	S	21,69	0,06	0,06	0,06
3132992	41-087-001-00016-039	101000	OLIVAR-SIN VARIEDAD	S	20,76	0,02	0,02	0,02
3132993	41-087-001-00016-038	101000	OLIVAR-SIN VARIEDAD	S	21,24	0,04	0,04	0,04
3132995	41-045-001-00007-023	101000	OLIVAR-SIN VARIEDAD	S	24,56	0,38	0,38	0,38

**RESUMEN CRITERIOS DE SELECCIÓN****10.1.12 Agricultura de montaña con orientación ecológica en olivar****PUNTOS: 6,32**

	<u>PUNTOS</u>	
<b>Solicitantes de la medida 11, específica para la conversión o mantenimiento en agricultura ecológica</b>	3,00	S
<b>Porcentaje de superficie determinada en zonas con limitaciones naturales u otras limitaciones específicas ubicadas en las zonas de montaña</b>	1,16	15.9%
<b>Porcentaje de superficie determinada situada en zonas RAMSAR</b>	0,00	0.0%
<b>Porcentaje de superficie determinada en zonas vulnerables a la contaminación por nitratos</b>	1,16	15.9%
<b>Mayor pendiente media</b>	1,00	24.74%
<b>Porcentaje de superficie determinada en Red Natura 2000</b>	0,00	0.0%



**DETALLE CRITERIOS DE SELECCIÓN****10.1.12 Agricultura de montaña con orientación ecológica en olivar****PUNTOS: 6,32****Solicitantes de la medida 11, específica para la conversión o mantenimiento en agricultura ecológica****PUNTOS: 3,00 S****Porcentaje de superficie determinada en zonas con limitaciones naturales u otras limitaciones específicas ubicadas en las zonas de montaña****PUNTOS: 1,16 15.9%**

<u>REF.</u>	<u>REFERENCIA SIGPAC</u>	<u>CULTIVO</u>	<u>DESCRIPCIÓN CULTIVO</u>	<u>S/R</u>	<u>SUP. COMPROM.</u> <u>(ha)</u>	<u>SUP. CUMPLE</u> <u>(ha)</u>
3132995	41-045-001-00007-023	101000	OLIVAR-SIN VARIEDAD	S	0,38	0,38
3132987	41-045-001-00007-024	101000	OLIVAR-SIN VARIEDAD	S	1,18	1,18
3132978	41-045-001-00028-003	101000	OLIVAR-SIN VARIEDAD	S	1,05	1,05
3132980	41-087-001-00003-020	101000	OLIVAR-SIN VARIEDAD	S	0,02	0,00
3132990	41-087-001-00016-012	101000	OLIVAR-SIN VARIEDAD	S	0,06	0,00
3132989	41-087-001-00016-016	101000	OLIVAR-SIN VARIEDAD	S	5,75	0,00
3132983	41-087-001-00016-017	101000	OLIVAR-SIN VARIEDAD	S	7,91	0,00
3132993	41-087-001-00016-038	101000	OLIVAR-SIN VARIEDAD	S	0,04	0,00
3132992	41-087-001-00016-039	101000	OLIVAR-SIN VARIEDAD	S	0,02	0,00

**Porcentaje de superficie determinada situada en zonas RAMSAR****PUNTOS: 0,00 0.0%**

<u>REF.</u>	<u>REFERENCIA SIGPAC</u>	<u>CULTIVO</u>	<u>DESCRIPCIÓN CULTIVO</u>	<u>S/R</u>	<u>SUP. COMPROM.</u> <u>(ha)</u>	<u>SUP. CUMPLE</u> <u>(ha)</u>
3132995	41-045-001-00007-023	101000	OLIVAR-SIN VARIEDAD	S	0,38	0,00
3132987	41-045-001-00007-024	101000	OLIVAR-SIN VARIEDAD	S	1,18	0,00
3132978	41-045-001-00028-003	101000	OLIVAR-SIN VARIEDAD	S	1,05	0,00
3132980	41-087-001-00003-020	101000	OLIVAR-SIN VARIEDAD	S	0,02	0,00
3132990	41-087-001-00016-012	101000	OLIVAR-SIN VARIEDAD	S	0,06	0,00
3132989	41-087-001-00016-016	101000	OLIVAR-SIN VARIEDAD	S	5,75	0,00
3132983	41-087-001-00016-017	101000	OLIVAR-SIN VARIEDAD	S	7,91	0,00
3132993	41-087-001-00016-038	101000	OLIVAR-SIN VARIEDAD	S	0,04	0,00
3132992	41-087-001-00016-039	101000	OLIVAR-SIN VARIEDAD	S	0,02	0,00

**Porcentaje de superficie determinada en zonas vulnerables a la contaminación por nitratos****PUNTOS: 1,16 15.9%**

<u>REF.</u>	<u>REFERENCIA SIGPAC</u>	<u>CULTIVO</u>	<u>DESCRIPCIÓN CULTIVO</u>	<u>S/R</u>	<u>SUP. COMPROM.</u> <u>(ha)</u>	<u>SUP. CUMPLE</u> <u>(ha)</u>
3132995	41-045-001-00007-023	101000	OLIVAR-SIN VARIEDAD	S	0,38	0,38
3132987	41-045-001-00007-024	101000	OLIVAR-SIN VARIEDAD	S	1,18	1,18
3132978	41-045-001-00028-003	101000	OLIVAR-SIN VARIEDAD	S	1,05	1,05
3132980	41-087-001-00003-020	101000	OLIVAR-SIN VARIEDAD	S	0,02	0,00
3132990	41-087-001-00016-012	101000	OLIVAR-SIN VARIEDAD	S	0,06	0,00
3132989	41-087-001-00016-016	101000	OLIVAR-SIN VARIEDAD	S	5,75	0,00
3132983	41-087-001-00016-017	101000	OLIVAR-SIN VARIEDAD	S	7,91	0,00
3132993	41-087-001-00016-038	101000	OLIVAR-SIN VARIEDAD	S	0,04	0,00
3132992	41-087-001-00016-039	101000	OLIVAR-SIN VARIEDAD	S	0,02	0,00

**Mayor pendiente media****PUNTOS: 1,00 24.74%**

<u>REF.</u>	<u>REFERENCIA SIGPAC</u>	<u>CULTIVO</u>	<u>DESCRIPCIÓN CULTIVO</u>	<u>S/R</u>	<u>PENDIENTE MEDIA (%)</u>	<u>SUP. COMPROM.</u> <u>(ha)</u>
3132995	41-045-001-00007-023	101000	OLIVAR-SIN VARIEDAD	S	24,56	0,38
3132987	41-045-001-00007-024	101000	OLIVAR-SIN VARIEDAD	S	22,22	1,18
3132978	41-045-001-00028-003	101000	OLIVAR-SIN VARIEDAD	S	24,61	1,05
3132980	41-087-001-00003-020	101000	OLIVAR-SIN VARIEDAD	S	25,96	0,02
3132990	41-087-001-00016-012	101000	OLIVAR-SIN VARIEDAD	S	21,69	0,06
3132989	41-087-001-00016-016	101000	OLIVAR-SIN VARIEDAD	S	20,26	5,75

<u>REF.</u>	<u>REFERENCIA SIGPAC</u>	<u>CULTIVO</u>	<u>DESCRIPCIÓN CULTIVO</u>	<u>S/R</u>	<u>PENDIENTE</u>	<u>SUP.</u>
					<u>MEDIA (%)</u>	<u>COMPROM.</u> <u>(ha)</u>
3132983	41-087-001-00016-017	101000	OLIVAR-SIN VARIEDAD	S	28,44	7,91
3132993	41-087-001-00016-038	101000	OLIVAR-SIN VARIEDAD	S	21,24	0,04
3132992	41-087-001-00016-039	101000	OLIVAR-SIN VARIEDAD	S	20,76	0,02

**Porcentaje de superficie determinada en Red Natura 2000****PUNTOS:** 0,00 0.0%

<u>REF.</u>	<u>REFERENCIA SIGPAC</u>	<u>CULTIVO</u>	<u>DESCRIPCIÓN CULTIVO</u>	<u>S/R</u>	<u>SUP.</u>	<u>SUP.</u>
					<u>COMPROM.</u> <u>(ha)</u>	<u>CUMPLE</u> <u>(ha)</u>
3132995	41-045-001-00007-023	101000	OLIVAR-SIN VARIEDAD	S	0,38	0,00
3132987	41-045-001-00007-024	101000	OLIVAR-SIN VARIEDAD	S	1,18	0,00
3132978	41-045-001-00028-003	101000	OLIVAR-SIN VARIEDAD	S	1,05	0,00
3132980	41-087-001-00003-020	101000	OLIVAR-SIN VARIEDAD	S	0,02	0,00
3132990	41-087-001-00016-012	101000	OLIVAR-SIN VARIEDAD	S	0,06	0,00
3132989	41-087-001-00016-016	101000	OLIVAR-SIN VARIEDAD	S	5,75	0,00
3132983	41-087-001-00016-017	101000	OLIVAR-SIN VARIEDAD	S	7,91	0,00
3132993	41-087-001-00016-038	101000	OLIVAR-SIN VARIEDAD	S	0,04	0,00
3132992	41-087-001-00016-039	101000	OLIVAR-SIN VARIEDAD	S	0,02	0,00



<u>APELLIDOS Y NOMBRE / RAZÓN SOCIAL</u>	<u>NIF</u>	<u>EXPEDIENTE</u>	<u>SUP. COMPROMETIDA (ha)</u>
LA CARIDAD S.C.	J41759325	8031353	67.83

**RESOLUCIÓN ADMITIDO**

**IMPORTE POR ANUALIDAD**

	<u>2015</u>	<u>2016</u>	<u>2017</u>	<u>2018</u>	<u>2019</u>
IMPORTE MÁXIMO SUBVENCIONABLE	6.471,74 €	6.471,74 €	6.471,74 €	6.471,74 €	6.471,74 €
IMPORTE MEDIO DE TRANSFERENCIA (€/ha)	95,41 €	95,41 €	95,41 €	95,41 €	95,41 €

**RECINTOS COMPROMETIDOS**

<u>REF.</u>	<u>REFERENCIA SIGPAC</u>	<u>CULTIVO</u>	<u>DESCRIPCIÓN CULTIVO</u>	<u>S/R</u>	<u>PEND. MEDIA (%)</u>	<u>SUP. DEC. ADMIN. (ha)</u>	<u>SUP. CERT. (ha)</u>	<u>SUP. CAMPO (ha)</u>	<u>SUP. COMPROM. (ha)</u>
3140202	41-033-035-00106-004	101000	OLIVAR-SIN VARIEDAD	S	22,19	40,10	39,57		39,57
3140203	41-033-035-00106-042	101000	OLIVAR-SIN VARIEDAD	S	21,50	28,52	28,26		28,26

**INCIDENCIAS****INCIDENCIA DESCRIPCIÓN**

80404	Recinto declarado que no cumple en su totalidad con las normas de producción ecológica (anexo I, Orden 26 de mayo de 2015) Ref:3140202 Recinto:41-033-035-00106-004 Cultivo:101000 OLIVAR-SIN VARIEDAD Secano Superficie Certificada (Ha):39,57 Ref:3140203 Recinto:41-033-035-00106-042 Cultivo:101000 OLIVAR-SIN VARIEDAD Secano Superficie Certificada (Ha):28,26
-------	--

**RESUMEN CRITERIOS DE SELECCIÓN****10.1.12 Agricultura de montaña con orientación ecológica en olivar PUNTOS: 12,00**

	<u>PUNTOS</u>	
Solicitantes de la medida 11, específica para la conversión o mantenimiento en agricultura ecológica	3,00	S
Porcentaje de superficie determinada en zonas con limitaciones naturales u otras limitaciones específicas ubicadas en las zonas de montaña	4,00	100.0%
Porcentaje de superficie determinada situada en zonas RAMSAR	0,00	0.0%
Porcentaje de superficie determinada en zonas vulnerables a la contaminación por nitratos	0,00	0.0%
Mayor pendiente media	1,00	21.9%
Porcentaje de superficie determinada en Red Natura 2000	4,00	100.0%



**DETALLE CRITERIOS DE SELECCIÓN****10.1.12 Agricultura de montaña con orientación ecológica en olivar****PUNTOS:** 12,00**Solicitantes de la medida 11, específica para la conversión o mantenimiento en agricultura ecológica****PUNTOS:** 3,00 S**Porcentaje de superficie determinada en zonas con limitaciones naturales u otras limitaciones específicas ubicadas en las zonas de montaña****PUNTOS:** 4,00 100.0%

<u>REF.</u>	<u>REFERENCIA SIGPAC</u>	<u>CULTIVO</u>	<u>DESCRIPCIÓN CULTIVO</u>	<u>S/R</u>	<u>SUP. COMPROM.</u> <u>(ha)</u>	<u>SUP. CUMPLE</u> <u>(ha)</u>
3140202	41-033-035-00106-004	101000	OLIVAR-SIN VARIEDAD	S	39,57	39,57
3140203	41-033-035-00106-042	101000	OLIVAR-SIN VARIEDAD	S	28,26	28,26

**Porcentaje de superficie determinada situada en zonas RAMSAR****PUNTOS:** 0,00 0.0%

<u>REF.</u>	<u>REFERENCIA SIGPAC</u>	<u>CULTIVO</u>	<u>DESCRIPCIÓN CULTIVO</u>	<u>S/R</u>	<u>SUP. COMPROM.</u> <u>(ha)</u>	<u>SUP. CUMPLE</u> <u>(ha)</u>
3140202	41-033-035-00106-004	101000	OLIVAR-SIN VARIEDAD	S	39,57	0,00
3140203	41-033-035-00106-042	101000	OLIVAR-SIN VARIEDAD	S	28,26	0,00

**Porcentaje de superficie determinada en zonas vulnerables a la contaminación por nitratos****PUNTOS:** 0,00 0.0%

<u>REF.</u>	<u>REFERENCIA SIGPAC</u>	<u>CULTIVO</u>	<u>DESCRIPCIÓN CULTIVO</u>	<u>S/R</u>	<u>SUP. COMPROM.</u> <u>(ha)</u>	<u>SUP. CUMPLE</u> <u>(ha)</u>
3140202	41-033-035-00106-004	101000	OLIVAR-SIN VARIEDAD	S	39,57	0,00
3140203	41-033-035-00106-042	101000	OLIVAR-SIN VARIEDAD	S	28,26	0,00

**Mayor pendiente media****PUNTOS:** 1,00 21.9%

<u>REF.</u>	<u>REFERENCIA SIGPAC</u>	<u>CULTIVO</u>	<u>DESCRIPCIÓN CULTIVO</u>	<u>S/R</u>	<u>PENDIENTE MEDIA (%)</u>	<u>SUP. COMPROM.</u> <u>(ha)</u>
3140202	41-033-035-00106-004	101000	OLIVAR-SIN VARIEDAD	S	22,19	39,57
3140203	41-033-035-00106-042	101000	OLIVAR-SIN VARIEDAD	S	21,50	28,26

**Porcentaje de superficie determinada en Red Natura 2000****PUNTOS:** 4,00 100.0%

<u>REF.</u>	<u>REFERENCIA SIGPAC</u>	<u>CULTIVO</u>	<u>DESCRIPCIÓN CULTIVO</u>	<u>S/R</u>	<u>SUP. COMPROM.</u> <u>(ha)</u>	<u>SUP. CUMPLE</u> <u>(ha)</u>
3140202	41-033-035-00106-004	101000	OLIVAR-SIN VARIEDAD	S	39,57	39,57
3140203	41-033-035-00106-042	101000	OLIVAR-SIN VARIEDAD	S	28,26	28,26



<u>APELLIDOS Y NOMBRE / RAZÓN SOCIAL</u>		<u>NIF</u>	<u>EXPEDIENTE</u>	<u>SUP. COMPROMETIDA</u>				
				<u>(ha)</u>				
LA GREGORIA DE ISABEL, S.L.		B14672901	8031023	5.33				
<b>RESOLUCIÓN ADMITIDO</b>								
<b>IMPORTE POR ANUALIDAD</b>								
		<b>2015</b>	<b>2016</b>	<b>2017</b>	<b>2018</b>	<b>2019</b>		
<b>IMPORTE MÁXIMO SUBVENCIONABLE</b>		608,37 €	608,37 €	608,37 €	608,37 €	608,37 €		
<b>IMPORTE MEDIO DE TRANSFERENCIA (€/ha)</b>		114,14 €	114,14 €	114,14 €	114,14 €	114,14 €		
<b>RECINTOS COMPROMETIDOS</b>								
<u>REF.</u>	<u>REFERENCIA SIGPAC</u>	<u>CULTIVO</u>	<u>DESCRIPCIÓN CULTIVO</u>	<u>PEND. MEDIA</u>	<u>SUP. DEC. ADMIN.</u>	<u>SUP. CERT.</u>	<u>SUP. CAMPO</u>	<u>SUP. COMPROM.</u>
				<u>S/R</u>	<u>(%)</u>	<u>(ha)</u>	<u>(ha)</u>	<u>(ha)</u>
3137885	41-033-039-00004-012	101000	OLIVAR-SIN VARIEDAD	S	21,63	0,08	0,08	0,08
3137886	41-033-039-00003-002	101000	OLIVAR-SIN VARIEDAD	S	23,10	1,17	1,17	1,17
3137887	41-033-039-00003-003	101000	OLIVAR-SIN VARIEDAD	S	30,10	1,30	1,30	1,30
3137888	41-033-039-00004-010	101000	OLIVAR-SIN VARIEDAD	S	35,63	0,06	0,06	0,06
3137889	41-033-039-00004-009	101000	OLIVAR-SIN VARIEDAD	S	30,60	0,02	0,02	0,02
3137890	41-033-039-00004-008	101000	OLIVAR-SIN VARIEDAD	S	22,07	2,61	2,61	2,61
3137891	41-033-039-00004-007	101000	OLIVAR-SIN VARIEDAD	S	31,69	0,09	0,09	0,09

**RESUMEN CRITERIOS DE SELECCIÓN**

<b>10.1.12 Agricultura de montaña con orientación ecológica en olivar</b>		<b>PUNTOS: 12,00</b>	
		<b>PUNTOS</b>	
<b>Solicitantes de la medida 11, específica para la conversión o mantenimiento en agricultura ecológica</b>		3,00	S
<b>Porcentaje de superficie determinada en zonas con limitaciones naturales u otras limitaciones específicas ubicadas en las zonas de montaña</b>		4,00	100.0%
<b>Porcentaje de superficie determinada situada en zonas RAMSAR</b>		0,00	0.0%
<b>Porcentaje de superficie determinada en zonas vulnerables a la contaminación por nitratos</b>		0,00	0.0%
<b>Mayor pendiente media</b>		1,00	24.59%
<b>Porcentaje de superficie determinada en Red Natura 2000</b>		4,00	100.0%



**DETALLE CRITERIOS DE SELECCIÓN****10.1.12 Agricultura de montaña con orientación ecológica en olivar****PUNTOS:** 12,00**Solicitantes de la medida 11, específica para la conversión o mantenimiento en agricultura ecológica****PUNTOS:** 3,00 S**Porcentaje de superficie determinada en zonas con limitaciones naturales u otras limitaciones específicas ubicadas en las zonas de montaña****PUNTOS:** 4,00 100.0%

<u>REF.</u>	<u>REFERENCIA SIGPAC</u>	<u>CULTIVO DESCRIPCIÓN CULTIVO</u>	<u>S/R</u>	<u>SUP. COMPROM. (ha)</u>	<u>SUP. CUMPLE (ha)</u>
3137886	41-033-039-00003-002	101000 OLIVAR-SIN VARIEDAD	S	1,17	1,17
3137887	41-033-039-00003-003	101000 OLIVAR-SIN VARIEDAD	S	1,30	1,30
3137891	41-033-039-00004-007	101000 OLIVAR-SIN VARIEDAD	S	0,09	0,09
3137890	41-033-039-00004-008	101000 OLIVAR-SIN VARIEDAD	S	2,61	2,61
3137889	41-033-039-00004-009	101000 OLIVAR-SIN VARIEDAD	S	0,02	0,02
3137888	41-033-039-00004-010	101000 OLIVAR-SIN VARIEDAD	S	0,06	0,06
3137885	41-033-039-00004-012	101000 OLIVAR-SIN VARIEDAD	S	0,08	0,08

**Porcentaje de superficie determinada situada en zonas RAMSAR****PUNTOS:** 0,00 0.0%

<u>REF.</u>	<u>REFERENCIA SIGPAC</u>	<u>CULTIVO DESCRIPCIÓN CULTIVO</u>	<u>S/R</u>	<u>SUP. COMPROM. (ha)</u>	<u>SUP. CUMPLE (ha)</u>
3137886	41-033-039-00003-002	101000 OLIVAR-SIN VARIEDAD	S	1,17	0,00
3137887	41-033-039-00003-003	101000 OLIVAR-SIN VARIEDAD	S	1,30	0,00
3137891	41-033-039-00004-007	101000 OLIVAR-SIN VARIEDAD	S	0,09	0,00
3137890	41-033-039-00004-008	101000 OLIVAR-SIN VARIEDAD	S	2,61	0,00
3137889	41-033-039-00004-009	101000 OLIVAR-SIN VARIEDAD	S	0,02	0,00
3137888	41-033-039-00004-010	101000 OLIVAR-SIN VARIEDAD	S	0,06	0,00
3137885	41-033-039-00004-012	101000 OLIVAR-SIN VARIEDAD	S	0,08	0,00

**Porcentaje de superficie determinada en zonas vulnerables a la contaminación por nitratos****PUNTOS:** 0,00 0.0%

<u>REF.</u>	<u>REFERENCIA SIGPAC</u>	<u>CULTIVO DESCRIPCIÓN CULTIVO</u>	<u>S/R</u>	<u>SUP. COMPROM. (ha)</u>	<u>SUP. CUMPLE (ha)</u>
3137886	41-033-039-00003-002	101000 OLIVAR-SIN VARIEDAD	S	1,17	0,00
3137887	41-033-039-00003-003	101000 OLIVAR-SIN VARIEDAD	S	1,30	0,00
3137891	41-033-039-00004-007	101000 OLIVAR-SIN VARIEDAD	S	0,09	0,00
3137890	41-033-039-00004-008	101000 OLIVAR-SIN VARIEDAD	S	2,61	0,00
3137889	41-033-039-00004-009	101000 OLIVAR-SIN VARIEDAD	S	0,02	0,00
3137888	41-033-039-00004-010	101000 OLIVAR-SIN VARIEDAD	S	0,06	0,00
3137885	41-033-039-00004-012	101000 OLIVAR-SIN VARIEDAD	S	0,08	0,00

**Mayor pendiente media****PUNTOS:** 1,00 24.59%

<u>REF.</u>	<u>REFERENCIA SIGPAC</u>	<u>CULTIVO DESCRIPCIÓN CULTIVO</u>	<u>S/R</u>	<u>PENDIENTE MEDIA (%)</u>	<u>SUP. COMPROM. (ha)</u>
3137886	41-033-039-00003-002	101000 OLIVAR-SIN VARIEDAD	S	23,10	1,17
3137887	41-033-039-00003-003	101000 OLIVAR-SIN VARIEDAD	S	30,10	1,30
3137891	41-033-039-00004-007	101000 OLIVAR-SIN VARIEDAD	S	31,69	0,09
3137890	41-033-039-00004-008	101000 OLIVAR-SIN VARIEDAD	S	22,07	2,61
3137889	41-033-039-00004-009	101000 OLIVAR-SIN VARIEDAD	S	30,60	0,02
3137888	41-033-039-00004-010	101000 OLIVAR-SIN VARIEDAD	S	35,63	0,06
3137885	41-033-039-00004-012	101000 OLIVAR-SIN VARIEDAD	S	21,63	0,08

**Porcentaje de superficie determinada en Red Natura 2000****PUNTOS:** 4,00 100.0%

<b>REF.</b>	<b>REFERENCIA SIGPAC</b>	<b>CULTIVO</b>	<b>DESCRIPCIÓN CULTIVO</b>	<b>S/R</b>	<b>SUP. COMPROM.</b> <b>(ha)</b>	<b>SUP. CUMPLE</b> <b>(ha)</b>
3137886	41-033-039-00003-002	101000	OLIVAR-SIN VARIEDAD	S	1,17	1,17
3137887	41-033-039-00003-003	101000	OLIVAR-SIN VARIEDAD	S	1,30	1,30
3137891	41-033-039-00004-007	101000	OLIVAR-SIN VARIEDAD	S	0,09	0,09
3137890	41-033-039-00004-008	101000	OLIVAR-SIN VARIEDAD	S	2,61	2,61
3137889	41-033-039-00004-009	101000	OLIVAR-SIN VARIEDAD	S	0,02	0,02
3137888	41-033-039-00004-010	101000	OLIVAR-SIN VARIEDAD	S	0,06	0,06
3137885	41-033-039-00004-012	101000	OLIVAR-SIN VARIEDAD	S	0,08	0,08





<u>APELLIDOS Y NOMBRE / RAZÓN SOCIAL</u>		<u>NIF</u>	<u>EXPEDIENTE</u>	<u>SUP. COMPROMETIDA</u>				
				<u>(ha)</u>				
LA POLANA SL		B91528273	8027805	19.06				
<b>RESOLUCIÓN ADMITIDO</b>								
<b>IMPORTE POR ANUALIDAD</b>								
		<u>2015</u>	<u>2016</u>	<u>2017</u>	<u>2018</u>	<u>2019</u>		
IMPORTE MÁXIMO SUBVENCIONABLE		2.175,51 €	2.175,51 €	2.175,51 €	2.175,51 €	2.175,51 €		
IMPORTE MEDIO DE TRANSFERENCIA (€/ha)		114,14 €	114,14 €	114,14 €	114,14 €	114,14 €		
<b>RECINTOS COMPROMETIDOS</b>								
<u>REF.</u>	<u>REFERENCIA SIGPAC</u>	<u>CULTIVO</u>	<u>DESCRIPCIÓN CULTIVO</u>	<u>PEND. MEDIA</u>	<u>SUP. DEC. ADMIN.</u>	<u>SUP. CERT.</u>	<u>SUP. CAMPO</u>	<u>SUP. COMPROM.</u>
				<u>S/R</u>	<u>(%)</u>	<u>(ha)</u>	<u>(ha)</u>	<u>(ha)</u>
3125726	41-009-016-00002-007	101000	OLIVAR-SIN VARIEDAD	S	21,58	6,35	6,35	6,35
3125727	41-009-016-00004-003	101000	OLIVAR-SIN VARIEDAD	S	24,79	7,06	7,06	7,06
3125728	41-009-016-00003-004	101000	OLIVAR-SIN VARIEDAD	S	24,80	5,65	5,65	5,65

### RESUMEN CRITERIOS DE SELECCIÓN

<b>10.1.12 Agricultura de montaña con orientación ecológica en olivar</b>		<b>PUNTOS: 12,00</b>	
		<u>PUNTOS</u>	
Solicitantes de la medida 11, específica para la conversión o mantenimiento en agricultura ecológica		3,00	S
Porcentaje de superficie determinada en zonas con limitaciones naturales u otras limitaciones específicas ubicadas en las zonas de montaña		4,00	100.0%
Porcentaje de superficie determinada situada en zonas RAMSAR		0,00	0.0%
Porcentaje de superficie determinada en zonas vulnerables a la contaminación por nitratos		0,00	0.0%
Mayor pendiente media		1,00	23.72%
Porcentaje de superficie determinada en Red Natura 2000		4,00	100.0%



**DETALLE CRITERIOS DE SELECCIÓN****10.1.12 Agricultura de montaña con orientación ecológica en olivar****PUNTOS:** 12,00**Solicitantes de la medida 11, específica para la conversión o mantenimiento en agricultura ecológica****PUNTOS:** 3,00 S**Porcentaje de superficie determinada en zonas con limitaciones naturales u otras limitaciones específicas ubicadas en las zonas de montaña****PUNTOS:** 4,00 100.0%

<u>REF.</u>	<u>REFERENCIA SIGPAC</u>	<u>CULTIVO DESCRIPCIÓN CULTIVO</u>	<u>S/R</u>	<u>SUP. COMPROM.</u> <u>(ha)</u>	<u>SUP. CUMPLE</u> <u>(ha)</u>
3125726	41-009-016-00002-007	101000 OLIVAR-SIN VARIEDAD	S	6,35	6,35
3125728	41-009-016-00003-004	101000 OLIVAR-SIN VARIEDAD	S	5,65	5,65
3125727	41-009-016-00004-003	101000 OLIVAR-SIN VARIEDAD	S	7,06	7,06

**Porcentaje de superficie determinada situada en zonas RAMSAR****PUNTOS:** 0,00 0.0%

<u>REF.</u>	<u>REFERENCIA SIGPAC</u>	<u>CULTIVO DESCRIPCIÓN CULTIVO</u>	<u>S/R</u>	<u>SUP. COMPROM.</u> <u>(ha)</u>	<u>SUP. CUMPLE</u> <u>(ha)</u>
3125726	41-009-016-00002-007	101000 OLIVAR-SIN VARIEDAD	S	6,35	0,00
3125728	41-009-016-00003-004	101000 OLIVAR-SIN VARIEDAD	S	5,65	0,00
3125727	41-009-016-00004-003	101000 OLIVAR-SIN VARIEDAD	S	7,06	0,00

**Porcentaje de superficie determinada en zonas vulnerables a la contaminación por nitratos****PUNTOS:** 0,00 0.0%

<u>REF.</u>	<u>REFERENCIA SIGPAC</u>	<u>CULTIVO DESCRIPCIÓN CULTIVO</u>	<u>S/R</u>	<u>SUP. COMPROM.</u> <u>(ha)</u>	<u>SUP. CUMPLE</u> <u>(ha)</u>
3125726	41-009-016-00002-007	101000 OLIVAR-SIN VARIEDAD	S	6,35	0,00
3125728	41-009-016-00003-004	101000 OLIVAR-SIN VARIEDAD	S	5,65	0,00
3125727	41-009-016-00004-003	101000 OLIVAR-SIN VARIEDAD	S	7,06	0,00

**Mayor pendiente media****PUNTOS:** 1,00 23.72%

<u>REF.</u>	<u>REFERENCIA SIGPAC</u>	<u>CULTIVO DESCRIPCIÓN CULTIVO</u>	<u>S/R</u>	<u>PENDIENTE MEDIA (%)</u>	<u>SUP. COMPROM.</u> <u>(ha)</u>
3125726	41-009-016-00002-007	101000 OLIVAR-SIN VARIEDAD	S	21,58	6,35
3125728	41-009-016-00003-004	101000 OLIVAR-SIN VARIEDAD	S	24,80	5,65
3125727	41-009-016-00004-003	101000 OLIVAR-SIN VARIEDAD	S	24,79	7,06

**Porcentaje de superficie determinada en Red Natura 2000****PUNTOS:** 4,00 100.0%

<u>REF.</u>	<u>REFERENCIA SIGPAC</u>	<u>CULTIVO DESCRIPCIÓN CULTIVO</u>	<u>S/R</u>	<u>SUP. COMPROM.</u> <u>(ha)</u>	<u>SUP. CUMPLE</u> <u>(ha)</u>
3125726	41-009-016-00002-007	101000 OLIVAR-SIN VARIEDAD	S	6,35	6,35
3125728	41-009-016-00003-004	101000 OLIVAR-SIN VARIEDAD	S	5,65	5,65
3125727	41-009-016-00004-003	101000 OLIVAR-SIN VARIEDAD	S	7,06	7,06



<u>APELLIDOS Y NOMBRE / RAZÓN SOCIAL</u>	<u>NIF</u>	<u>EXPEDIENTE</u>	<u>SUP. COMPROMETIDA (ha)</u>
LA SOLANA S.C.	J91150961	8030453	23.15

**RESOLUCIÓN  
ADMITIDO**

**IMPORTE POR ANUALIDAD**

	<u>2015</u>	<u>2016</u>	<u>2017</u>	<u>2018</u>	<u>2019</u>
IMPORTE MÁXIMO SUBVENCIONABLE	2.642,34 €	2.642,34 €	2.642,34 €	2.642,34 €	2.642,34 €
IMPORTE MEDIO DE TRANSFERENCIA (€/ha)	114,14 €	114,14 €	114,14 €	114,14 €	114,14 €

**RECINTOS COMPROMETIDOS**

<u>REF.</u>	<u>REFERENCIA SIGPAC</u>	<u>CULTIVO</u>	<u>DESCRIPCIÓN CULTIVO</u>	<u>S/R</u>	<u>PEND. MEDIA (%)</u>	<u>SUP. DEC. ADMIN. (ha)</u>	<u>SUP. CERT. (ha)</u>	<u>SUP. CAMPO (ha)</u>	<u>SUP. COMPROM. (ha)</u>
3135500	41-066-010-00027-009	101000	OLIVAR-SIN VARIEDAD	S	24,91	1,01	1,01		1,01
3135501	41-066-010-00022-010	101000	OLIVAR-SIN VARIEDAD	S	38,97	13,05	13,05		13,05
3135502	41-066-010-00009-001	101000	OLIVAR-SIN VARIEDAD	S	35,61	3,85	3,85		3,85
3135506	41-066-010-00022-012	101000	OLIVAR-SIN VARIEDAD	S	40,71	3,35	3,35		3,35
3135508	41-066-010-00021-010	101000	OLIVAR-SIN VARIEDAD	S	38,55	0,09	0,09		0,09
3135509	41-066-010-00021-008	101000	OLIVAR-SIN VARIEDAD	S	27,86	1,80	1,80		1,80

**RESUMEN CRITERIOS DE SELECCIÓN**

**10.1.12 Agricultura de montaña con orientación ecológica en olivar** PUNTOS: 14,00

	<u>PUNTOS</u>	
Solicitantes de la medida 11, específica para la conversión o mantenimiento en agricultura ecológica	3,00	S
Porcentaje de superficie determinada en zonas con limitaciones naturales u otras limitaciones específicas ubicadas en las zonas de montaña	4,00	100.0%
Porcentaje de superficie determinada situada en zonas RAMSAR	0,00	0.0%
Porcentaje de superficie determinada en zonas vulnerables a la contaminación por nitratos	0,00	0.0%
Mayor pendiente media	3,00	37.18%
Porcentaje de superficie determinada en Red Natura 2000	4,00	100.0%



**DETALLE CRITERIOS DE SELECCIÓN****10.1.12 Agricultura de montaña con orientación ecológica en olivar****PUNTOS:** 14,00**Solicitantes de la medida 11, específica para la conversión o mantenimiento en agricultura ecológica****PUNTOS:** 3,00 S**Porcentaje de superficie determinada en zonas con limitaciones naturales u otras limitaciones específicas ubicadas en las zonas de montaña****PUNTOS:** 4,00 100.0%

<u>REF.</u>	<u>REFERENCIA SIGPAC</u>	<u>CULTIVO DESCRIPCIÓN CULTIVO</u>	<u>S/R</u>	<u>SUP. COMPROM.</u> <u>(ha)</u>	<u>SUP. CUMPLE</u> <u>(ha)</u>
3135502	41-066-010-00009-001	101000 OLIVAR-SIN VARIEDAD	S	3,85	3,85
3135509	41-066-010-00021-008	101000 OLIVAR-SIN VARIEDAD	S	1,80	1,80
3135508	41-066-010-00021-010	101000 OLIVAR-SIN VARIEDAD	S	0,09	0,09
3135501	41-066-010-00022-010	101000 OLIVAR-SIN VARIEDAD	S	13,05	13,05
3135506	41-066-010-00022-012	101000 OLIVAR-SIN VARIEDAD	S	3,35	3,35
3135500	41-066-010-00027-009	101000 OLIVAR-SIN VARIEDAD	S	1,01	1,01

**Porcentaje de superficie determinada situada en zonas RAMSAR****PUNTOS:** 0,00 0.0%

<u>REF.</u>	<u>REFERENCIA SIGPAC</u>	<u>CULTIVO DESCRIPCIÓN CULTIVO</u>	<u>S/R</u>	<u>SUP. COMPROM.</u> <u>(ha)</u>	<u>SUP. CUMPLE</u> <u>(ha)</u>
3135502	41-066-010-00009-001	101000 OLIVAR-SIN VARIEDAD	S	3,85	0,00
3135509	41-066-010-00021-008	101000 OLIVAR-SIN VARIEDAD	S	1,80	0,00
3135508	41-066-010-00021-010	101000 OLIVAR-SIN VARIEDAD	S	0,09	0,00
3135501	41-066-010-00022-010	101000 OLIVAR-SIN VARIEDAD	S	13,05	0,00
3135506	41-066-010-00022-012	101000 OLIVAR-SIN VARIEDAD	S	3,35	0,00
3135500	41-066-010-00027-009	101000 OLIVAR-SIN VARIEDAD	S	1,01	0,00

**Porcentaje de superficie determinada en zonas vulnerables a la contaminación por nitratos****PUNTOS:** 0,00 0.0%

<u>REF.</u>	<u>REFERENCIA SIGPAC</u>	<u>CULTIVO DESCRIPCIÓN CULTIVO</u>	<u>S/R</u>	<u>SUP. COMPROM.</u> <u>(ha)</u>	<u>SUP. CUMPLE</u> <u>(ha)</u>
3135502	41-066-010-00009-001	101000 OLIVAR-SIN VARIEDAD	S	3,85	0,00
3135509	41-066-010-00021-008	101000 OLIVAR-SIN VARIEDAD	S	1,80	0,00
3135508	41-066-010-00021-010	101000 OLIVAR-SIN VARIEDAD	S	0,09	0,00
3135501	41-066-010-00022-010	101000 OLIVAR-SIN VARIEDAD	S	13,05	0,00
3135506	41-066-010-00022-012	101000 OLIVAR-SIN VARIEDAD	S	3,35	0,00
3135500	41-066-010-00027-009	101000 OLIVAR-SIN VARIEDAD	S	1,01	0,00

**Mayor pendiente media****PUNTOS:** 3,00 37.18%

<u>REF.</u>	<u>REFERENCIA SIGPAC</u>	<u>CULTIVO DESCRIPCIÓN CULTIVO</u>	<u>S/R</u>	<u>PENDIENTE MEDIA (%)</u>	<u>SUP. COMPROM.</u> <u>(ha)</u>
3135502	41-066-010-00009-001	101000 OLIVAR-SIN VARIEDAD	S	35,61	3,85
3135509	41-066-010-00021-008	101000 OLIVAR-SIN VARIEDAD	S	27,86	1,80
3135508	41-066-010-00021-010	101000 OLIVAR-SIN VARIEDAD	S	38,55	0,09
3135501	41-066-010-00022-010	101000 OLIVAR-SIN VARIEDAD	S	38,97	13,05
3135506	41-066-010-00022-012	101000 OLIVAR-SIN VARIEDAD	S	40,71	3,35
3135500	41-066-010-00027-009	101000 OLIVAR-SIN VARIEDAD	S	24,91	1,01

**Porcentaje de superficie determinada en Red Natura 2000****PUNTOS:** 4,00 100.0%

<u>REF.</u>	<u>REFERENCIA SIGPAC</u>	<u>CULTIVO DESCRIPCIÓN CULTIVO</u>	<u>S/R</u>	<u>SUP. COMPROM.</u> <u>(ha)</u>	<u>SUP. CUMPLE</u> <u>(ha)</u>
3135502	41-066-010-00009-001	101000 OLIVAR-SIN VARIEDAD	S	3,85	3,85
3135509	41-066-010-00021-008	101000 OLIVAR-SIN VARIEDAD	S	1,80	1,80
3135508	41-066-010-00021-010	101000 OLIVAR-SIN VARIEDAD	S	0,09	0,09

<b>REF.</b>	<b>REFERENCIA SIGPAC</b>	<b>CULTIVO</b>	<b>DESCRIPCIÓN CULTIVO</b>	<b>S/R</b>	<b>SUP. COMPROM.</b>	<b>SUP. CUMPLE</b>
					<b>(ha)</b>	<b>(ha)</b>
3135501	41-066-010-00022-010	101000	OLIVAR-SIN VARIEDAD	S	13,05	13,05
3135506	41-066-010-00022-012	101000	OLIVAR-SIN VARIEDAD	S	3,35	3,35
3135500	41-066-010-00027-009	101000	OLIVAR-SIN VARIEDAD	S	1,01	1,01



<u>APELLIDOS Y NOMBRE / RAZÓN SOCIAL</u>	<u>NIF</u>	<u>EXPEDIENTE</u>	<u>SUP. COMPROMETIDA (ha)</u>
LAGAR VIEJO, S.L.	B14544332	8031452	10.64

**RESOLUCIÓN  
ADMITIDO**

**IMPORTE POR ANUALIDAD**

	<u>2015</u>	<u>2016</u>	<u>2017</u>	<u>2018</u>	<u>2019</u>
IMPORTE MÁXIMO SUBVENCIONABLE	1.214,45 €	1.214,45 €	1.214,45 €	1.214,45 €	1.214,45 €
IMPORTE MEDIO DE TRANSFERENCIA (€/ha)	114,14 €	114,14 €	114,14 €	114,14 €	114,14 €

**RECINTOS COMPROMETIDOS**

<u>REF.</u>	<u>REFERENCIA SIGPAC</u>	<u>CULTIVO</u>	<u>DESCRIPCIÓN CULTIVO</u>	<u>PEND. MEDIA (S/R (%))</u>	<u>SUP. DEC. ADMIN. (ha)</u>	<u>SUP. CERT. (ha)</u>	<u>SUP. CAMPO (ha)</u>	<u>SUP. COMPROM. (ha)</u>
2383764	41-033-037-00006-001	101000	OLIVAR-SIN VARIEDAD	S 20,06	0,51	0,51		0,51
2383765	41-033-035-00080-005	101000	OLIVAR-SIN VARIEDAD	S 20,63	10,13	10,13		10,13

**RESUMEN CRITERIOS DE SELECCIÓN**

**10.1.12 Agricultura de montaña con orientación ecológica en olivar** PUNTOS: 12,00

	<u>PUNTOS</u>	
Solicitantes de la medida 11, específica para la conversión o mantenimiento en agricultura ecológica	3,00	S
Porcentaje de superficie determinada en zonas con limitaciones naturales u otras limitaciones específicas ubicadas en las zonas de montaña	4,00	100.0%
Porcentaje de superficie determinada situada en zonas RAMSAR	0,00	0.0%
Porcentaje de superficie determinada en zonas vulnerables a la contaminación por nitratos	0,00	0.0%
Mayor pendiente media	1,00	20.6%
Porcentaje de superficie determinada en Red Natura 2000	4,00	100.0%



**DETALLE CRITERIOS DE SELECCIÓN****10.1.12 Agricultura de montaña con orientación ecológica en olivar****PUNTOS: 12,00****Solicitantes de la medida 11, específica para la conversión o mantenimiento en agricultura ecológica****PUNTOS: 3,00 S****Porcentaje de superficie determinada en zonas con limitaciones naturales u otras limitaciones específicas ubicadas en las zonas de montaña****PUNTOS: 4,00 100.0%**

<u>REF.</u>	<u>REFERENCIA SIGPAC</u>	<u>CULTIVO</u>	<u>DESCRIPCIÓN CULTIVO</u>	<u>S/R</u>	<u>SUP. COMPROM.</u> <u>(ha)</u>	<u>SUP. CUMPLE</u> <u>(ha)</u>
2383765	41-033-035-00080-005	101000	OLIVAR-SIN VARIEDAD	S	10,13	10,13
2383764	41-033-037-00006-001	101000	OLIVAR-SIN VARIEDAD	S	0,51	0,51

**Porcentaje de superficie determinada situada en zonas RAMSAR****PUNTOS: 0,00 0.0%**

<u>REF.</u>	<u>REFERENCIA SIGPAC</u>	<u>CULTIVO</u>	<u>DESCRIPCIÓN CULTIVO</u>	<u>S/R</u>	<u>SUP. COMPROM.</u> <u>(ha)</u>	<u>SUP. CUMPLE</u> <u>(ha)</u>
2383765	41-033-035-00080-005	101000	OLIVAR-SIN VARIEDAD	S	10,13	0,00
2383764	41-033-037-00006-001	101000	OLIVAR-SIN VARIEDAD	S	0,51	0,00

**Porcentaje de superficie determinada en zonas vulnerables a la contaminación por nitratos****PUNTOS: 0,00 0.0%**

<u>REF.</u>	<u>REFERENCIA SIGPAC</u>	<u>CULTIVO</u>	<u>DESCRIPCIÓN CULTIVO</u>	<u>S/R</u>	<u>SUP. COMPROM.</u> <u>(ha)</u>	<u>SUP. CUMPLE</u> <u>(ha)</u>
2383765	41-033-035-00080-005	101000	OLIVAR-SIN VARIEDAD	S	10,13	0,00
2383764	41-033-037-00006-001	101000	OLIVAR-SIN VARIEDAD	S	0,51	0,00

**Mayor pendiente media****PUNTOS: 1,00 20.6%**

<u>REF.</u>	<u>REFERENCIA SIGPAC</u>	<u>CULTIVO</u>	<u>DESCRIPCIÓN CULTIVO</u>	<u>S/R</u>	<u>PENDIENTE MEDIA (%)</u>	<u>SUP. COMPROM.</u> <u>(ha)</u>
2383765	41-033-035-00080-005	101000	OLIVAR-SIN VARIEDAD	S	20,63	10,13
2383764	41-033-037-00006-001	101000	OLIVAR-SIN VARIEDAD	S	20,06	0,51

**Porcentaje de superficie determinada en Red Natura 2000****PUNTOS: 4,00 100.0%**

<u>REF.</u>	<u>REFERENCIA SIGPAC</u>	<u>CULTIVO</u>	<u>DESCRIPCIÓN CULTIVO</u>	<u>S/R</u>	<u>SUP. COMPROM.</u> <u>(ha)</u>	<u>SUP. CUMPLE</u> <u>(ha)</u>
2383765	41-033-035-00080-005	101000	OLIVAR-SIN VARIEDAD	S	10,13	10,13
2383764	41-033-037-00006-001	101000	OLIVAR-SIN VARIEDAD	S	0,51	0,51



<u>APELLIDOS Y NOMBRE / RAZÓN SOCIAL</u>		<u>NIF</u>	<u>EXPEDIENTE</u>	<u>SUP. COMPROMETIDA</u>				
				<u>(ha)</u>				
LALO SILES, S.L.		B41161639	8031486	28.67				
<b>RESOLUCIÓN ADMITIDO</b>								
<b>IMPORTE POR ANUALIDAD</b>								
		<u>2015</u>	<u>2016</u>	<u>2017</u>	<u>2018</u>	<u>2019</u>		
IMPORTE MÁXIMO SUBVENCIONABLE		3.272,39 €	3.272,39 €	3.272,39 €	3.272,39 €	3.272,39 €		
IMPORTE MEDIO DE TRANSFERENCIA (€/ha)		114,14 €	114,14 €	114,14 €	114,14 €	114,14 €		
<b>RECINTOS COMPROMETIDOS</b>								
<u>REF.</u>	<u>REFERENCIA SIGPAC</u>	<u>CULTIVO</u>	<u>DESCRIPCIÓN CULTIVO</u>	<u>PEND. MEDIA</u>	<u>SUP. DEC. ADMIN.</u>	<u>SUP. CERT.</u>	<u>SUP. CAMPO</u>	<u>SUP. COMPROM.</u>
				<u>S/R</u>	<u>(%)</u>	<u>(ha)</u>	<u>(ha)</u>	<u>(ha)</u>
3142752	41-065-051-00015-013	101000	OLIVAR-SIN VARIEDAD	S	31,83	28,67	28,67	28,67

### RESUMEN CRITERIOS DE SELECCIÓN

<b>10.1.12 Agricultura de montaña con orientación ecológica en olivar</b>		<b>PUNTOS: 6,00</b>	
		<u>PUNTOS</u>	
Solicitantes de la medida 11, específica para la conversión o mantenimiento en agricultura ecológica		3,00	S
Porcentaje de superficie determinada en zonas con limitaciones naturales u otras limitaciones específicas ubicadas en las zonas de montaña		0,00	0.0%
Porcentaje de superficie determinada situada en zonas RAMSAR		0,00	0.0%
Porcentaje de superficie determinada en zonas vulnerables a la contaminación por nitratos		0,00	0.0%
Mayor pendiente media		3,00	31.83%
Porcentaje de superficie determinada en Red Natura 2000		0,00	0.0%





**DETALLE CRITERIOS DE SELECCIÓN****10.1.12 Agricultura de montaña con orientación ecológica en olivar PUNTOS: 6,00****Solicitantes de la medida 11, específica para la conversión o mantenimiento en agricultura ecológica PUNTOS: 3,00 S****Porcentaje de superficie determinada en zonas con limitaciones naturales u otras limitaciones específicas ubicadas en las zonas de montaña PUNTOS: 0,00 0.0%**

<u>REF.</u>	<u>REFERENCIA SIGPAC</u>	<u>CULTIVO</u>	<u>DESCRIPCIÓN CULTIVO</u>	<u>S/R</u>	<u>SUP. COMPROM. (ha)</u>	<u>SUP. CUMPLE (ha)</u>
3142752	41-065-051-00015-013	101000	OLIVAR-SIN VARIEDAD	S	28,67	0,00

**Porcentaje de superficie determinada situada en zonas RAMSAR PUNTOS: 0,00 0.0%**

<u>REF.</u>	<u>REFERENCIA SIGPAC</u>	<u>CULTIVO</u>	<u>DESCRIPCIÓN CULTIVO</u>	<u>S/R</u>	<u>SUP. COMPROM. (ha)</u>	<u>SUP. CUMPLE (ha)</u>
3142752	41-065-051-00015-013	101000	OLIVAR-SIN VARIEDAD	S	28,67	0,00

**Porcentaje de superficie determinada en zonas vulnerables a la contaminación por nitratos PUNTOS: 0,00 0.0%**

<u>REF.</u>	<u>REFERENCIA SIGPAC</u>	<u>CULTIVO</u>	<u>DESCRIPCIÓN CULTIVO</u>	<u>S/R</u>	<u>SUP. COMPROM. (ha)</u>	<u>SUP. CUMPLE (ha)</u>
3142752	41-065-051-00015-013	101000	OLIVAR-SIN VARIEDAD	S	28,67	0,00

**Mayor pendiente media PUNTOS: 3,00 31.83%**

<u>REF.</u>	<u>REFERENCIA SIGPAC</u>	<u>CULTIVO</u>	<u>DESCRIPCIÓN CULTIVO</u>	<u>S/R</u>	<u>PENDIENTE MEDIA (%)</u>	<u>SUP. COMPROM. (ha)</u>
3142752	41-065-051-00015-013	101000	OLIVAR-SIN VARIEDAD	S	31,83	28,67

**Porcentaje de superficie determinada en Red Natura 2000 PUNTOS: 0,00 0.0%**

<u>REF.</u>	<u>REFERENCIA SIGPAC</u>	<u>CULTIVO</u>	<u>DESCRIPCIÓN CULTIVO</u>	<u>S/R</u>	<u>SUP. COMPROM. (ha)</u>	<u>SUP. CUMPLE (ha)</u>
3142752	41-065-051-00015-013	101000	OLIVAR-SIN VARIEDAD	S	28,67	0,00



<u>APELLIDOS Y NOMBRE / RAZÓN SOCIAL</u>	<u>NIF</u>	<u>EXPEDIENTE</u>	<u>SUP. COMPROMETIDA</u> <u>(ha)</u>		
LAS ALMENTAS, S.L.U.	B91028399	8015986	0		
<b>RESOLUCIÓN</b> <b>INADMITIDO</b>					
<b>IMPORTE POR ANUALIDAD</b>					
	<u>2015</u>	<u>2016</u>	<u>2017</u>	<u>2018</u>	<u>2019</u>
IMPORTE MÁXIMO SUBVENCIONABLE	0,00 €	0,00 €	0,00 €	0,00 €	0,00 €
IMPORTE MEDIO DE TRANSFERENCIA (€/ha)	0,00 €	0,00 €	0,00 €	0,00 €	0,00 €

**INCIDENCIAS****INCIDENCIA DESCRIPCIÓN**

80402	El solicitante no está inscrito en SIPEA como operador ecológico
80403	Explotación no inscrita en SIPEA (anexo 1, Orden 26 mayo 2015) Ref:3103576 Recinto:41-032-007-00021-001 Cultivo:101000 OLIVAR-SIN VARIEDAD Secano Ref:3103584 Recinto:41-032-007-00024-001 Cultivo:101000 OLIVAR-SIN VARIEDAD Secano Ref:3103577 Recinto:41-032-007-00025-001 Cultivo:101000 OLIVAR-SIN VARIEDAD Secano Ref:3103580 Recinto:41-032-007-00025-014 Cultivo:101000 OLIVAR-SIN VARIEDAD Secano Ref:3103581 Recinto:41-032-007-00025-014 Cultivo:101000 OLIVAR-SIN VARIEDAD Secano
80406	Superficie admisible para la ayuda menor que la mínima requerida (anexo 1, Orden 26 de mayo de 2015) Sup. Resuelta:0

**RESUMEN CRITERIOS DE SELECCIÓN**

<b>10.1.12 Agricultura de montaña con orientación ecológica en olivar</b>	<b>PUNTOS: 3,00</b>	
	<b>PUNTOS</b>	
Solicitantes de la medida 11, específica para la conversión o mantenimiento en agricultura ecológica	3,00	S
Porcentaje de superficie determinada en zonas con limitaciones naturales u otras limitaciones específicas ubicadas en las zonas de montaña	0,00	0.0%
Porcentaje de superficie determinada situada en zonas RAMSAR	0,00	0.0%
Porcentaje de superficie determinada en zonas vulnerables a la contaminación por nitratos	0,00	0.0%
Mayor pendiente media	0,00	0.0%
Porcentaje de superficie determinada en Red Natura 2000	0,00	0.0%

**DETALLE CRITERIOS DE SELECCIÓN**

<b>10.1.12 Agricultura de montaña con orientación ecológica en olivar</b>	<b>PUNTOS: 3,00</b>	
Solicitantes de la medida 11, específica para la conversión o mantenimiento en agricultura ecológica	<b>PUNTOS:</b> 3,00	S
Porcentaje de superficie determinada en zonas con limitaciones naturales u otras limitaciones específicas ubicadas en las zonas de montaña	<b>PUNTOS:</b> 0,00	0.0%
Porcentaje de superficie determinada situada en zonas RAMSAR	<b>PUNTOS:</b> 0,00	0.0%
Porcentaje de superficie determinada en zonas vulnerables a la contaminación por nitratos	<b>PUNTOS:</b> 0,00	0.0%
Mayor pendiente media	<b>PUNTOS:</b> 0,00	0.0%
Porcentaje de superficie determinada en Red Natura 2000	<b>PUNTOS:</b> 0,00	0.0%



<u>APELLIDOS Y NOMBRE / RAZÓN SOCIAL</u>		<u>NIF</u>	<u>EXPEDIENTE</u>	<u>SUP. COMPROMETIDA</u>				
				<u>(ha)</u>				
LAS LOBERUELAS S.A.		A78995735	8031020	27.82				
<b>RESOLUCIÓN ADMITIDO</b>								
<b>IMPORTE POR ANUALIDAD</b>								
		<u>2015</u>	<u>2016</u>	<u>2017</u>	<u>2018</u>	<u>2019</u>		
IMPORTE MÁXIMO SUBVENCIONABLE		3.175,37 €	3.175,37 €	3.175,37 €	3.175,37 €	3.175,37 €		
IMPORTE MEDIO DE TRANSFERENCIA (€/ha)		114,14 €	114,14 €	114,14 €	114,14 €	114,14 €		
<b>RECINTOS COMPROMETIDOS</b>								
<u>REF.</u>	<u>REFERENCIA SIGPAC</u>	<u>CULTIVO</u>	<u>DESCRIPCIÓN CULTIVO</u>	<u>PEND. MEDIA</u>	<u>SUP. DEC. ADMIN.</u>	<u>SUP. CERT.</u>	<u>SUP. CAMPO</u>	<u>SUP. COMPROM.</u>
				<u>S/R</u>	<u>(%)</u>	<u>(ha)</u>	<u>(ha)</u>	<u>(ha)</u>
3137847	41-002-021-00002-007	101000	OLIVAR-SIN VARIEDAD	S	30,79	27,82	27,82	27,82

### RESUMEN CRITERIOS DE SELECCIÓN

<b>10.1.12 Agricultura de montaña con orientación ecológica en olivar</b>		<b>PUNTOS: 14,00</b>	
		<u>PUNTOS</u>	
Solicitantes de la medida 11, específica para la conversión o mantenimiento en agricultura ecológica		3,00	S
Porcentaje de superficie determinada en zonas con limitaciones naturales u otras limitaciones específicas ubicadas en las zonas de montaña		4,00	100.0%
Porcentaje de superficie determinada situada en zonas RAMSAR		0,00	0.0%
Porcentaje de superficie determinada en zonas vulnerables a la contaminación por nitratos		0,00	0.0%
Mayor pendiente media		3,00	30.79%
Porcentaje de superficie determinada en Red Natura 2000		4,00	100.0%



**DETALLE CRITERIOS DE SELECCIÓN****10.1.12 Agricultura de montaña con orientación ecológica en olivar PUNTOS: 14,00**

<b>Solicitantes de la medida 11, específica para la conversión o mantenimiento en agricultura ecológica</b>						<b>PUNTOS:</b>	3,00	S
<b>Porcentaje de superficie determinada en zonas con limitaciones naturales u otras limitaciones específicas ubicadas en las zonas de montaña</b>						<b>PUNTOS:</b>	4,00	100.0%
<u>REF.</u>	<u>REFERENCIA SIGPAC</u>	<u>CULTIVO</u>	<u>DESCRIPCIÓN CULTIVO</u>	<u>S/R</u>		<u>SUP. COMPROM.</u> (ha)	<u>SUP. CUMPLE</u> (ha)	
3137847	41-002-021-00002-007	101000	OLIVAR-SIN VARIEDAD	S		27,82	27,82	
<b>Porcentaje de superficie determinada situada en zonas RAMSAR</b>						<b>PUNTOS:</b>	0,00	0.0%
<u>REF.</u>	<u>REFERENCIA SIGPAC</u>	<u>CULTIVO</u>	<u>DESCRIPCIÓN CULTIVO</u>	<u>S/R</u>		<u>SUP. COMPROM.</u> (ha)	<u>SUP. CUMPLE</u> (ha)	
3137847	41-002-021-00002-007	101000	OLIVAR-SIN VARIEDAD	S		27,82	0,00	
<b>Porcentaje de superficie determinada en zonas vulnerables a la contaminación por nitratos</b>						<b>PUNTOS:</b>	0,00	0.0%
<u>REF.</u>	<u>REFERENCIA SIGPAC</u>	<u>CULTIVO</u>	<u>DESCRIPCIÓN CULTIVO</u>	<u>S/R</u>		<u>SUP. COMPROM.</u> (ha)	<u>SUP. CUMPLE</u> (ha)	
3137847	41-002-021-00002-007	101000	OLIVAR-SIN VARIEDAD	S		27,82	0,00	
<b>Mayor pendiente media</b>						<b>PUNTOS:</b>	3,00	30.79%
<u>REF.</u>	<u>REFERENCIA SIGPAC</u>	<u>CULTIVO</u>	<u>DESCRIPCIÓN CULTIVO</u>	<u>S/R</u>	<u>PENDIENTE MEDIA (%)</u>	<u>SUP. COMPROM.</u> (ha)		
3137847	41-002-021-00002-007	101000	OLIVAR-SIN VARIEDAD	S	30,79	27,82		
<b>Porcentaje de superficie determinada en Red Natura 2000</b>						<b>PUNTOS:</b>	4,00	100.0%
<u>REF.</u>	<u>REFERENCIA SIGPAC</u>	<u>CULTIVO</u>	<u>DESCRIPCIÓN CULTIVO</u>	<u>S/R</u>		<u>SUP. COMPROM.</u> (ha)	<u>SUP. CUMPLE</u> (ha)	
3137847	41-002-021-00002-007	101000	OLIVAR-SIN VARIEDAD	S		27,82	27,82	



<u>APELLIDOS Y NOMBRE / RAZÓN SOCIAL</u>		<u>NIF</u>	<u>EXPEDIENTE</u>	<u>SUP. COMPROMETIDA</u>				
				<u>(ha)</u>				
LECHUGA NUÑEZ MARIA DEL ROBLEDO		27806542W	8024712	6.93				
<b>RESOLUCIÓN</b>								
<b>ADMITIDO</b>								
<b>IMPORTE POR ANUALIDAD</b>								
		<b>2015</b>	<b>2016</b>	<b>2017</b>	<b>2018</b>	<b>2019</b>		
<b>IMPORTE MÁXIMO SUBVENCIONABLE</b>		790,99 €	790,99 €	790,99 €	790,99 €	790,99 €		
<b>IMPORTE MEDIO DE TRANSFERENCIA (€/ha)</b>		114,14 €	114,14 €	114,14 €	114,14 €	114,14 €		
<b>RECINTOS COMPROMETIDOS</b>								
<u>REF.</u>	<u>REFERENCIA SIGPAC</u>	<u>CULTIVO</u>	<u>DESCRIPCIÓN CULTIVO</u>	<u>PEND. MEDIA</u>	<u>SUP. DEC. ADMIN.</u>	<u>SUP. CERT.</u>	<u>SUP. CAMPO</u>	<u>SUP. COMPROM.</u>
				<u>S/R</u>	<u>(%)</u>	<u>(ha)</u>	<u>(ha)</u>	<u>(ha)</u>
2301844	41-033-048-00025-002	101000	OLIVAR-SIN VARIEDAD	S	24,08	6,93	6,93	6,93

### RESUMEN CRITERIOS DE SELECCIÓN

<b>10.1.12 Agricultura de montaña con orientación ecológica en olivar</b>		<b>PUNTOS: 12,00</b>	
		<b>PUNTOS</b>	
Solicitantes de la medida 11, específica para la conversión o mantenimiento en agricultura ecológica		3,00	S
Porcentaje de superficie determinada en zonas con limitaciones naturales u otras limitaciones específicas ubicadas en las zonas de montaña		4,00	100.0%
Porcentaje de superficie determinada situada en zonas RAMSAR		0,00	0.0%
Porcentaje de superficie determinada en zonas vulnerables a la contaminación por nitratos		0,00	0.0%
Mayor pendiente media		1,00	24.08%
Porcentaje de superficie determinada en Red Natura 2000		4,00	100.0%



**DETALLE CRITERIOS DE SELECCIÓN****10.1.12 Agricultura de montaña con orientación ecológica en olivar****PUNTOS: 12,00****Solicitantes de la medida 11, específica para la conversión o mantenimiento en agricultura ecológica****PUNTOS: 3,00 S****Porcentaje de superficie determinada en zonas con limitaciones naturales u otras limitaciones específicas ubicadas en las zonas de montaña****PUNTOS: 4,00 100.0%**

<u>REF.</u>	<u>REFERENCIA SIGPAC</u>	<u>CULTIVO DESCRIPCIÓN CULTIVO</u>	<u>S/R</u>	<u>SUP. COMPROM. (ha)</u>	<u>SUP. CUMPLE (ha)</u>
2301844	41-033-048-00025-002	101000 OLIVAR-SIN VARIEDAD	S	6,93	6,93

**Porcentaje de superficie determinada situada en zonas RAMSAR****PUNTOS: 0,00 0.0%**

<u>REF.</u>	<u>REFERENCIA SIGPAC</u>	<u>CULTIVO DESCRIPCIÓN CULTIVO</u>	<u>S/R</u>	<u>SUP. COMPROM. (ha)</u>	<u>SUP. CUMPLE (ha)</u>
2301844	41-033-048-00025-002	101000 OLIVAR-SIN VARIEDAD	S	6,93	0,00

**Porcentaje de superficie determinada en zonas vulnerables a la contaminación por nitratos****PUNTOS: 0,00 0.0%**

<u>REF.</u>	<u>REFERENCIA SIGPAC</u>	<u>CULTIVO DESCRIPCIÓN CULTIVO</u>	<u>S/R</u>	<u>SUP. COMPROM. (ha)</u>	<u>SUP. CUMPLE (ha)</u>
2301844	41-033-048-00025-002	101000 OLIVAR-SIN VARIEDAD	S	6,93	0,00

**Mayor pendiente media****PUNTOS: 1,00 24.08%**

<u>REF.</u>	<u>REFERENCIA SIGPAC</u>	<u>CULTIVO DESCRIPCIÓN CULTIVO</u>	<u>S/R</u>	<u>PENDIENTE MEDIA (%)</u>	<u>SUP. COMPROM. (ha)</u>
2301844	41-033-048-00025-002	101000 OLIVAR-SIN VARIEDAD	S	24,08	6,93

**Porcentaje de superficie determinada en Red Natura 2000****PUNTOS: 4,00 100.0%**

<u>REF.</u>	<u>REFERENCIA SIGPAC</u>	<u>CULTIVO DESCRIPCIÓN CULTIVO</u>	<u>S/R</u>	<u>SUP. COMPROM. (ha)</u>	<u>SUP. CUMPLE (ha)</u>
2301844	41-033-048-00025-002	101000 OLIVAR-SIN VARIEDAD	S	6,93	6,93



<u>APELLIDOS Y NOMBRE / RAZÓN SOCIAL</u>		<u>NIF</u>	<u>EXPEDIENTE</u>	<u>SUP. COMPROMETIDA</u>				
				<u>(ha)</u>				
LECHUGA VICENTE ANTONIO		27617272E	8024290	1.35				
<b>RESOLUCIÓN</b>								
<b>ADMITIDO</b>								
<b>IMPORTE POR ANUALIDAD</b>								
		<b>2015</b>	<b>2016</b>	<b>2017</b>	<b>2018</b>	<b>2019</b>		
<b>IMPORTE MÁXIMO SUBVENCIONABLE</b>		154,09 €	154,09 €	154,09 €	154,09 €	154,09 €		
<b>IMPORTE MEDIO DE TRANSFERENCIA (€/ha)</b>		114,14 €	114,14 €	114,14 €	114,14 €	114,14 €		
<b>RECINTOS COMPROMETIDOS</b>								
<u>REF.</u>	<u>REFERENCIA SIGPAC</u>	<u>CULTIVO</u>	<u>DESCRIPCIÓN CULTIVO</u>	<u>PEND. MEDIA</u>	<u>SUP. DEC. ADMIN.</u>	<u>SUP. CERT.</u>	<u>SUP. CAMPO</u>	<u>SUP. COMPROM.</u>
				<u>S/R</u>	<u>(%)</u>	<u>(ha)</u>	<u>(ha)</u>	<u>(ha)</u>
3112491	41-033-047-00002-007	101000	OLIVAR-SIN VARIEDAD	S	20,51	1,35	1,35	1,35

### RESUMEN CRITERIOS DE SELECCIÓN

<b>10.1.12 Agricultura de montaña con orientación ecológica en olivar</b>		<b>PUNTOS: 12,00</b>	
		<b>PUNTOS</b>	
Solicitantes de la medida 11, específica para la conversión o mantenimiento en agricultura ecológica		3,00	S
Porcentaje de superficie determinada en zonas con limitaciones naturales u otras limitaciones específicas ubicadas en las zonas de montaña		4,00	100.0%
Porcentaje de superficie determinada situada en zonas RAMSAR		0,00	0.0%
Porcentaje de superficie determinada en zonas vulnerables a la contaminación por nitratos		0,00	0.0%
Mayor pendiente media		1,00	20.51%
Porcentaje de superficie determinada en Red Natura 2000		4,00	100.0%



**DETALLE CRITERIOS DE SELECCIÓN****10.1.12 Agricultura de montaña con orientación ecológica en olivar PUNTOS: 12,00**

<b>Solicitantes de la medida 11, específica para la conversión o mantenimiento en agricultura ecológica</b>						<b>PUNTOS:</b>	3,00	S
<b>Porcentaje de superficie determinada en zonas con limitaciones naturales u otras limitaciones específicas ubicadas en las zonas de montaña</b>						<b>PUNTOS:</b>	4,00	100.0%
<u>REF.</u>	<u>REFERENCIA SIGPAC</u>	<u>CULTIVO</u>	<u>DESCRIPCIÓN CULTIVO</u>	<u>S/R</u>	<u>SUP. COMPROM. (ha)</u>	<u>SUP. CUMPLE (ha)</u>		
3112491	41-033-047-00002-007	101000	OLIVAR-SIN VARIEDAD	S	1,35	1,35		
<b>Porcentaje de superficie determinada situada en zonas RAMSAR</b>						<b>PUNTOS:</b>	0,00	0.0%
<u>REF.</u>	<u>REFERENCIA SIGPAC</u>	<u>CULTIVO</u>	<u>DESCRIPCIÓN CULTIVO</u>	<u>S/R</u>	<u>SUP. COMPROM. (ha)</u>	<u>SUP. CUMPLE (ha)</u>		
3112491	41-033-047-00002-007	101000	OLIVAR-SIN VARIEDAD	S	1,35	0,00		
<b>Porcentaje de superficie determinada en zonas vulnerables a la contaminación por nitratos</b>						<b>PUNTOS:</b>	0,00	0.0%
<u>REF.</u>	<u>REFERENCIA SIGPAC</u>	<u>CULTIVO</u>	<u>DESCRIPCIÓN CULTIVO</u>	<u>S/R</u>	<u>SUP. COMPROM. (ha)</u>	<u>SUP. CUMPLE (ha)</u>		
3112491	41-033-047-00002-007	101000	OLIVAR-SIN VARIEDAD	S	1,35	0,00		
<b>Mayor pendiente media</b>						<b>PUNTOS:</b>	1,00	20.51%
<u>REF.</u>	<u>REFERENCIA SIGPAC</u>	<u>CULTIVO</u>	<u>DESCRIPCIÓN CULTIVO</u>	<u>S/R</u>	<u>PENDIENTE MEDIA (%)</u>	<u>SUP. COMPROM. (ha)</u>		
3112491	41-033-047-00002-007	101000	OLIVAR-SIN VARIEDAD	S	20,51	1,35		
<b>Porcentaje de superficie determinada en Red Natura 2000</b>						<b>PUNTOS:</b>	4,00	100.0%
<u>REF.</u>	<u>REFERENCIA SIGPAC</u>	<u>CULTIVO</u>	<u>DESCRIPCIÓN CULTIVO</u>	<u>S/R</u>	<u>SUP. COMPROM. (ha)</u>	<u>SUP. CUMPLE (ha)</u>		
3112491	41-033-047-00002-007	101000	OLIVAR-SIN VARIEDAD	S	1,35	1,35		





<u>APELLIDOS Y NOMBRE / RAZÓN SOCIAL</u>	<u>NIF</u>	<u>EXPEDIENTE</u>	<u>SUP. COMPROMETIDA</u>		
			<u>(ha)</u>		
LEON LEON JOSE ANTONIO	28230265L	8031334	0		
<b>RESOLUCIÓN</b>					
INADMITIDO					
<b>IMPORTES POR ANUALIDAD</b>					
	<b>2015</b>	<b>2016</b>	<b>2017</b>	<b>2018</b>	<b>2019</b>
IMPORTE MÁXIMO SUBVENCIONABLE	0,00 €	0,00 €	0,00 €	0,00 €	0,00 €
IMPORTE MEDIO DE TRANSFERENCIA (€/ha)	0,00 €	0,00 €	0,00 €	0,00 €	0,00 €

**INCIDENCIAS****INCIDENCIA DESCRIPCIÓN**

80402	El solicitante no está inscrito en SIPEA como operador ecológico
80403	Explotación no inscrita en SIPEA (anexo I, Orden 26 mayo 2015) Ref:3140056 Recinto:41-066-010-00040-016 Cultivo:101000 OLIVAR-SIN VARIEDAD Secano Ref:3140044 Recinto:41-066-010-00040-024 Cultivo:101000 OLIVAR-SIN VARIEDAD Secano Ref:3140051 Recinto:41-066-010-00040-025 Cultivo:101000 OLIVAR-SIN VARIEDAD Secano Ref:3140050 Recinto:41-066-010-00040-028 Cultivo:101000 OLIVAR-SIN VARIEDAD Secano Ref:3140058 Recinto:41-066-010-00040-029 Cultivo:101000 OLIVAR-SIN VARIEDAD Secano Ref:3140048 Recinto:41-066-010-00040-034 Cultivo:101000 OLIVAR-SIN VARIEDAD Secano Ref:3140053 Recinto:41-066-010-00040-036 Cultivo:101000 OLIVAR-SIN VARIEDAD Secano Ref:3140047 Recinto:41-066-010-00040-037 Cultivo:101000 OLIVAR-SIN VARIEDAD Secano
80405	Cultivo, variedad, regimen y/o uso del recinto SIGPAC no compatible con la operación (anexo III.I, Orden 26 mayo 2015) Ref:3140056 Recinto:41-066-010-00040-016 Cultivo:101000 OLIVAR-SIN VARIEDAD Secano Uso:PS
80406	Superficie admisible para la ayuda menor que la mínima requerida (anexo 1, Orden 26 de mayo de 2015) Sup. Resuelta:0

**RESUMEN CRITERIOS DE SELECCIÓN**

<b>10.1.12 Agricultura de montaña con orientación ecológica en olivar</b>	<b>PUNTOS: 3,00</b>	
<b>Solicitantes de la medida 11, específica para la conversión o mantenimiento en agricultura ecológica</b>	<b>PUNTOS</b>	<b>S</b>
	3,00	S
<b>Porcentaje de superficie determinada en zonas con limitaciones naturales u otras limitaciones específicas ubicadas en las zonas de montaña</b>	0,00	0.0%
<b>Porcentaje de superficie determinada situada en zonas RAMSAR</b>	0,00	0.0%
<b>Porcentaje de superficie determinada en zonas vulnerables a la contaminación por nitratos</b>	0,00	0.0%
<b>Mayor pendiente media</b>	0,00	0.0%
<b>Porcentaje de superficie determinada en Red Natura 2000</b>	0,00	0.0%

**DETALLE CRITERIOS DE SELECCIÓN**

<b>10.1.12 Agricultura de montaña con orientación ecológica en olivar</b>	<b>PUNTOS: 3,00</b>	
<b>Solicitantes de la medida 11, específica para la conversión o mantenimiento en agricultura ecológica</b>	<b>PUNTOS:</b>	3,00 S
	0,00	0.0%
<b>Porcentaje de superficie determinada en zonas con limitaciones naturales u otras limitaciones específicas ubicadas en las zonas de montaña</b>	<b>PUNTOS:</b>	0,00 0.0%
	0,00	0.0%
<b>Porcentaje de superficie determinada situada en zonas RAMSAR</b>	<b>PUNTOS:</b>	0,00 0.0%
	0,00	0.0%
<b>Porcentaje de superficie determinada en zonas vulnerables a la contaminación por nitratos</b>	<b>PUNTOS:</b>	0,00 0.0%
	0,00	0.0%
<b>Mayor pendiente media</b>	<b>PUNTOS:</b>	0,00 0.0%
	0,00	0.0%
<b>Porcentaje de superficie determinada en Red Natura 2000</b>	<b>PUNTOS:</b>	0,00 0.0%
	0,00	0.0%



<u>APELLIDOS Y NOMBRE / RAZÓN SOCIAL</u>		<u>NIF</u>	<u>EXPEDIENTE</u>	<u>SUP. COMPROMETIDA</u>				
				<u>(ha)</u>				
LEON TAMAYO JUAN		27994275D	8022218	1.39				
<b>RESOLUCIÓN</b>								
<b>ADMITIDO</b>								
<b>IMPORTE POR ANUALIDAD</b>								
		<b>2015</b>	<b>2016</b>	<b>2017</b>	<b>2018</b>	<b>2019</b>		
<b>IMPORTE MÁXIMO SUBVENCIONABLE</b>		158,65 €	158,65 €	158,65 €	158,65 €	158,65 €		
<b>IMPORTE MEDIO DE TRANSFERENCIA (€/ha)</b>		114,14 €	114,14 €	114,14 €	114,14 €	114,14 €		
<b>RECINTOS COMPROMETIDOS</b>								
<u>REF.</u>	<u>REFERENCIA SIGPAC</u>	<u>CULTIVO</u>	<u>DESCRIPCIÓN CULTIVO</u>	<u>PEND. MEDIA</u>	<u>SUP. DEC. ADMIN.</u>	<u>SUP. CERT.</u>	<u>SUP. CAMPO</u>	<u>SUP. COMPROM.</u>
				<u>S/R</u>	<u>(%)</u>	<u>(ha)</u>	<u>(ha)</u>	<u>(ha)</u>
2350917	41-078-001-00275-002	101000	OLIVAR-SIN VARIEDAD	S	30,42	0,65	0,65	0,65
2350918	41-078-001-00193-012	101000	OLIVAR-SIN VARIEDAD	S	23,48	0,74	0,74	0,74

### RESUMEN CRITERIOS DE SELECCIÓN

<b>10.1.12 Agricultura de montaña con orientación ecológica en olivar</b>		<b>PUNTOS: 14,00</b>	
		<b>PUNTOS</b>	
Solicitantes de la medida 11, específica para la conversión o mantenimiento en agricultura ecológica		3,00	S
Porcentaje de superficie determinada en zonas con limitaciones naturales u otras limitaciones específicas ubicadas en las zonas de montaña		4,00	100.0%
Porcentaje de superficie determinada situada en zonas RAMSAR		0,00	0.0%
Porcentaje de superficie determinada en zonas vulnerables a la contaminación por nitratos		4,00	100.0%
Mayor pendiente media		3,00	26.73%
Porcentaje de superficie determinada en Red Natura 2000		0,00	0.0%



**DETALLE CRITERIOS DE SELECCIÓN****10.1.12 Agricultura de montaña con orientación ecológica en olivar****PUNTOS:** 14,00**Solicitantes de la medida 11, específica para la conversión o mantenimiento en agricultura ecológica****PUNTOS:** 3,00 S**Porcentaje de superficie determinada en zonas con limitaciones naturales u otras limitaciones específicas ubicadas en las zonas de montaña****PUNTOS:** 4,00 100.0%

<u>REF.</u>	<u>REFERENCIA SIGPAC</u>	<u>CULTIVO</u>	<u>DESCRIPCIÓN CULTIVO</u>	<u>S/R</u>	<u>SUP. COMPROM.</u> <u>(ha)</u>	<u>SUP. CUMPLE</u> <u>(ha)</u>
2350918	41-078-001-00193-012	101000	OLIVAR-SIN VARIEDAD	S	0,74	0,74
2350917	41-078-001-00275-002	101000	OLIVAR-SIN VARIEDAD	S	0,65	0,65

**Porcentaje de superficie determinada situada en zonas RAMSAR****PUNTOS:** 0,00 0.0%

<u>REF.</u>	<u>REFERENCIA SIGPAC</u>	<u>CULTIVO</u>	<u>DESCRIPCIÓN CULTIVO</u>	<u>S/R</u>	<u>SUP. COMPROM.</u> <u>(ha)</u>	<u>SUP. CUMPLE</u> <u>(ha)</u>
2350918	41-078-001-00193-012	101000	OLIVAR-SIN VARIEDAD	S	0,74	0,00
2350917	41-078-001-00275-002	101000	OLIVAR-SIN VARIEDAD	S	0,65	0,00

**Porcentaje de superficie determinada en zonas vulnerables a la contaminación por nitratos****PUNTOS:** 4,00 100.0%

<u>REF.</u>	<u>REFERENCIA SIGPAC</u>	<u>CULTIVO</u>	<u>DESCRIPCIÓN CULTIVO</u>	<u>S/R</u>	<u>SUP. COMPROM.</u> <u>(ha)</u>	<u>SUP. CUMPLE</u> <u>(ha)</u>
2350918	41-078-001-00193-012	101000	OLIVAR-SIN VARIEDAD	S	0,74	0,74
2350917	41-078-001-00275-002	101000	OLIVAR-SIN VARIEDAD	S	0,65	0,65

**Mayor pendiente media****PUNTOS:** 3,00 26.73%

<u>REF.</u>	<u>REFERENCIA SIGPAC</u>	<u>CULTIVO</u>	<u>DESCRIPCIÓN CULTIVO</u>	<u>S/R</u>	<u>PENDIENTE MEDIA (%)</u>	<u>SUP. COMPROM.</u> <u>(ha)</u>
2350918	41-078-001-00193-012	101000	OLIVAR-SIN VARIEDAD	S	23,48	0,74
2350917	41-078-001-00275-002	101000	OLIVAR-SIN VARIEDAD	S	30,42	0,65

**Porcentaje de superficie determinada en Red Natura 2000****PUNTOS:** 0,00 0.0%

<u>REF.</u>	<u>REFERENCIA SIGPAC</u>	<u>CULTIVO</u>	<u>DESCRIPCIÓN CULTIVO</u>	<u>S/R</u>	<u>SUP. COMPROM.</u> <u>(ha)</u>	<u>SUP. CUMPLE</u> <u>(ha)</u>
2350918	41-078-001-00193-012	101000	OLIVAR-SIN VARIEDAD	S	0,74	0,00
2350917	41-078-001-00275-002	101000	OLIVAR-SIN VARIEDAD	S	0,65	0,00



<u>APELLIDOS Y NOMBRE / RAZÓN SOCIAL</u>	<u>NIF</u>	<u>EXPEDIENTE</u>	<u>SUP. COMPROMETIDA (ha)</u>
LIRA RAMOS RAMON	27806086Y	8021272	22.38

**RESOLUCIÓN ADMITIDO**

**IMPORTE POR ANUALIDAD**

	<u>2015</u>	<u>2016</u>	<u>2017</u>	<u>2018</u>	<u>2019</u>
IMPORTE MÁXIMO SUBVENCIONABLE	2.554,45 €	2.554,45 €	2.554,45 €	2.554,45 €	2.554,45 €
IMPORTE MEDIO DE TRANSFERENCIA (€/ha)	114,14 €	114,14 €	114,14 €	114,14 €	114,14 €

**RECINTOS COMPROMETIDOS**

<u>REF.</u>	<u>REFERENCIA SIGPAC</u>	<u>CULTIVO</u>	<u>DESCRIPCIÓN CULTIVO</u>	<u>S/R</u>	<u>PEND. MEDIA (%)</u>	<u>SUP. DEC. ADMIN. (ha)</u>	<u>SUP. CERT. (ha)</u>	<u>SUP. CAMPO (ha)</u>	<u>SUP. COMPROM. (ha)</u>
3122399	41-033-035-00085-005	101000	OLIVAR-SIN VARIEDAD	S	32,02	7,77	7,91		7,68
3122401	41-033-035-00075-009	101000	OLIVAR-SIN VARIEDAD	S	24,69	14,70	14,79		14,70

**INCIDENCIAS****INCIDENCIA DESCRIPCIÓN**

218	La superficie total declarada sobre un mismo recinto en el conjunto de los expedientes, no puede superar la superficie total que el SIGPAC establece para ese recinto. Ref:3122399 Recinto:41-033-035-00085-005 Cultivo:101000 OLIVAR-SIN VARIEDAD Secano Suma de superficies declaradas para este recinto por todos los solicitantes (Áreas):800 Superficie SIGPAC medida para este recinto (Áreas):791 Exceso de superficie declarada (Hectáreas):0,09
-----	---

**RESUMEN CRITERIOS DE SELECCIÓN**

<b>10.1.12 Agricultura de montaña con orientación ecológica en olivar</b>	<b>PUNTOS: 14,00</b>
<b>Solicitantes de la medida 11, específica para la conversión o mantenimiento en agricultura ecológica</b>	<b>PUNTOS 3,00 S</b>
<b>Porcentaje de superficie determinada en zonas con limitaciones naturales u otras limitaciones específicas ubicadas en las zonas de montaña</b>	<b>4,00 100.0%</b>
<b>Porcentaje de superficie determinada situada en zonas RAMSAR</b>	<b>0,00 0.0%</b>
<b>Porcentaje de superficie determinada en zonas vulnerables a la contaminación por nitratos</b>	<b>0,00 0.0%</b>
<b>Mayor pendiente media</b>	<b>3,00 27.21%</b>
<b>Porcentaje de superficie determinada en Red Natura 2000</b>	<b>4,00 100.0%</b>



**DETALLE CRITERIOS DE SELECCIÓN****10.1.12 Agricultura de montaña con orientación ecológica en olivar****PUNTOS: 14,00****Solicitantes de la medida 11, específica para la conversión o mantenimiento en agricultura ecológica****PUNTOS: 3,00 S****Porcentaje de superficie determinada en zonas con limitaciones naturales u otras limitaciones específicas ubicadas en las zonas de montaña****PUNTOS: 4,00 100.0%**

<u>REF.</u>	<u>REFERENCIA SIGPAC</u>	<u>CULTIVO</u>	<u>DESCRIPCIÓN CULTIVO</u>	<u>S/R</u>	<u>SUP. COMPROM.</u> <u>(ha)</u>	<u>SUP. CUMPLE</u> <u>(ha)</u>
3122401	41-033-035-00075-009	101000	OLIVAR-SIN VARIEDAD	S	14,70	14,70
3122399	41-033-035-00085-005	101000	OLIVAR-SIN VARIEDAD	S	7,68	7,68

**Porcentaje de superficie determinada situada en zonas RAMSAR****PUNTOS: 0,00 0.0%**

<u>REF.</u>	<u>REFERENCIA SIGPAC</u>	<u>CULTIVO</u>	<u>DESCRIPCIÓN CULTIVO</u>	<u>S/R</u>	<u>SUP. COMPROM.</u> <u>(ha)</u>	<u>SUP. CUMPLE</u> <u>(ha)</u>
3122401	41-033-035-00075-009	101000	OLIVAR-SIN VARIEDAD	S	14,70	0,00
3122399	41-033-035-00085-005	101000	OLIVAR-SIN VARIEDAD	S	7,68	0,00

**Porcentaje de superficie determinada en zonas vulnerables a la contaminación por nitratos****PUNTOS: 0,00 0.0%**

<u>REF.</u>	<u>REFERENCIA SIGPAC</u>	<u>CULTIVO</u>	<u>DESCRIPCIÓN CULTIVO</u>	<u>S/R</u>	<u>SUP. COMPROM.</u> <u>(ha)</u>	<u>SUP. CUMPLE</u> <u>(ha)</u>
3122401	41-033-035-00075-009	101000	OLIVAR-SIN VARIEDAD	S	14,70	0,00
3122399	41-033-035-00085-005	101000	OLIVAR-SIN VARIEDAD	S	7,68	0,00

**Mayor pendiente media****PUNTOS: 3,00 27.21%**

<u>REF.</u>	<u>REFERENCIA SIGPAC</u>	<u>CULTIVO</u>	<u>DESCRIPCIÓN CULTIVO</u>	<u>S/R</u>	<u>PENDIENTE MEDIA (%)</u>	<u>SUP. COMPROM.</u> <u>(ha)</u>
3122401	41-033-035-00075-009	101000	OLIVAR-SIN VARIEDAD	S	24,69	14,70
3122399	41-033-035-00085-005	101000	OLIVAR-SIN VARIEDAD	S	32,02	7,68

**Porcentaje de superficie determinada en Red Natura 2000****PUNTOS: 4,00 100.0%**

<u>REF.</u>	<u>REFERENCIA SIGPAC</u>	<u>CULTIVO</u>	<u>DESCRIPCIÓN CULTIVO</u>	<u>S/R</u>	<u>SUP. COMPROM.</u> <u>(ha)</u>	<u>SUP. CUMPLE</u> <u>(ha)</u>
3122401	41-033-035-00075-009	101000	OLIVAR-SIN VARIEDAD	S	14,70	14,70
3122399	41-033-035-00085-005	101000	OLIVAR-SIN VARIEDAD	S	7,68	7,68



<u>APELLIDOS Y NOMBRE / RAZÓN SOCIAL</u>		<u>NIF</u>	<u>EXPEDIENTE</u>	<u>SUP. COMPROMETIDA</u>				
				<u>(ha)</u>				
LIRA REINA, S.C		J91020024	8030660	10.09				
<b>RESOLUCIÓN</b>								
<b>ADMITIDO</b>								
<b>IMPORTE POR ANUALIDAD</b>								
		<u>2015</u>	<u>2016</u>	<u>2017</u>	<u>2018</u>	<u>2019</u>		
<b>IMPORTE MÁXIMO SUBVENCIONABLE</b>		1.151,67 €	1.151,67 €	1.151,67 €	1.151,67 €	1.151,67 €		
<b>IMPORTE MEDIO DE TRANSFERENCIA (€/ha)</b>		114,14 €	114,14 €	114,14 €	114,14 €	114,14 €		
<b>RECINTOS COMPROMETIDOS</b>								
<u>REF.</u>	<u>REFERENCIA SIGPAC</u>	<u>CULTIVO</u>	<u>DESCRIPCIÓN CULTIVO</u>	<u>PEND. MEDIA</u>	<u>SUP. DEC. ADMIN.</u>	<u>SUP. CERT.</u>	<u>SUP. CAMPO</u>	<u>SUP. COMPROM.</u>
				<u>S/R</u>	<u>(%)</u>	<u>(ha)</u>	<u>(ha)</u>	<u>(ha)</u>
3136702	41-033-034-00057-003	101000	OLIVAR-SIN VARIEDAD	S	28,17	5,09	5,09	5,09
3136703	41-033-034-00058-004	101000	OLIVAR-SIN VARIEDAD	S	23,59	5,00	5,00	5,00

### RESUMEN CRITERIOS DE SELECCIÓN

<b>10.1.12 Agricultura de montaña con orientación ecológica en olivar</b>		<b>PUNTOS: 14,00</b>	
		<b>PUNTOS</b>	
<b>Solicitantes de la medida 11, específica para la conversión o mantenimiento en agricultura ecológica</b>		3,00	S
<b>Porcentaje de superficie determinada en zonas con limitaciones naturales u otras limitaciones específicas ubicadas en las zonas de montaña</b>		4,00	100.0%
<b>Porcentaje de superficie determinada situada en zonas RAMSAR</b>		0,00	0.0%
<b>Porcentaje de superficie determinada en zonas vulnerables a la contaminación por nitratos</b>		0,00	0.0%
<b>Mayor pendiente media</b>		3,00	25.9%
<b>Porcentaje de superficie determinada en Red Natura 2000</b>		4,00	100.0%



**DETALLE CRITERIOS DE SELECCIÓN****10.1.12 Agricultura de montaña con orientación ecológica en olivar****PUNTOS: 14,00****Solicitantes de la medida 11, específica para la conversión o mantenimiento en agricultura ecológica****PUNTOS: 3,00 S****Porcentaje de superficie determinada en zonas con limitaciones naturales u otras limitaciones específicas ubicadas en las zonas de montaña****PUNTOS: 4,00 100.0%**

<u>REF.</u>	<u>REFERENCIA SIGPAC</u>	<u>CULTIVO</u>	<u>DESCRIPCIÓN CULTIVO</u>	<u>S/R</u>	<u>SUP. COMPROM.</u> <u>(ha)</u>	<u>SUP. CUMPLE</u> <u>(ha)</u>
3136702	41-033-034-00057-003	101000	OLIVAR-SIN VARIEDAD	S	5,09	5,09
3136703	41-033-034-00058-004	101000	OLIVAR-SIN VARIEDAD	S	5,00	5,00

**Porcentaje de superficie determinada situada en zonas RAMSAR****PUNTOS: 0,00 0.0%**

<u>REF.</u>	<u>REFERENCIA SIGPAC</u>	<u>CULTIVO</u>	<u>DESCRIPCIÓN CULTIVO</u>	<u>S/R</u>	<u>SUP. COMPROM.</u> <u>(ha)</u>	<u>SUP. CUMPLE</u> <u>(ha)</u>
3136702	41-033-034-00057-003	101000	OLIVAR-SIN VARIEDAD	S	5,09	0,00
3136703	41-033-034-00058-004	101000	OLIVAR-SIN VARIEDAD	S	5,00	0,00

**Porcentaje de superficie determinada en zonas vulnerables a la contaminación por nitratos****PUNTOS: 0,00 0.0%**

<u>REF.</u>	<u>REFERENCIA SIGPAC</u>	<u>CULTIVO</u>	<u>DESCRIPCIÓN CULTIVO</u>	<u>S/R</u>	<u>SUP. COMPROM.</u> <u>(ha)</u>	<u>SUP. CUMPLE</u> <u>(ha)</u>
3136702	41-033-034-00057-003	101000	OLIVAR-SIN VARIEDAD	S	5,09	0,00
3136703	41-033-034-00058-004	101000	OLIVAR-SIN VARIEDAD	S	5,00	0,00

**Mayor pendiente media****PUNTOS: 3,00 25.9%**

<u>REF.</u>	<u>REFERENCIA SIGPAC</u>	<u>CULTIVO</u>	<u>DESCRIPCIÓN CULTIVO</u>	<u>S/R</u>	<u>PENDIENTE MEDIA (%)</u>	<u>SUP. COMPROM.</u> <u>(ha)</u>
3136702	41-033-034-00057-003	101000	OLIVAR-SIN VARIEDAD	S	28,17	5,09
3136703	41-033-034-00058-004	101000	OLIVAR-SIN VARIEDAD	S	23,59	5,00

**Porcentaje de superficie determinada en Red Natura 2000****PUNTOS: 4,00 100.0%**

<u>REF.</u>	<u>REFERENCIA SIGPAC</u>	<u>CULTIVO</u>	<u>DESCRIPCIÓN CULTIVO</u>	<u>S/R</u>	<u>SUP. COMPROM.</u> <u>(ha)</u>	<u>SUP. CUMPLE</u> <u>(ha)</u>
3136702	41-033-034-00057-003	101000	OLIVAR-SIN VARIEDAD	S	5,09	5,09
3136703	41-033-034-00058-004	101000	OLIVAR-SIN VARIEDAD	S	5,00	5,00



<u>APELLIDOS Y NOMBRE / RAZÓN SOCIAL</u>		<u>NIF</u>	<u>EXPEDIENTE</u>	<u>SUP. COMPROMETIDA</u>				
				<u>(ha)</u>				
LOPEZ CASTAÑO AMALIA		27994576B	8029450	6.52				
<b>RESOLUCIÓN</b>								
<b>ADMITIDO</b>								
<b>IMPORTE POR ANUALIDAD</b>								
		<b>2015</b>	<b>2016</b>	<b>2017</b>	<b>2018</b>	<b>2019</b>		
IMPORTE MÁXIMO SUBVENCIONABLE		744,19 €	744,19 €	744,19 €	744,19 €	744,19 €		
IMPORTE MEDIO DE TRANSFERENCIA (€/ha)		114,14 €	114,14 €	114,14 €	114,14 €	114,14 €		
<b>RECINTOS COMPROMETIDOS</b>								
<u>REF.</u>	<u>REFERENCIA SIGPAC</u>	<u>CULTIVO</u>	<u>DESCRIPCIÓN CULTIVO</u>	<u>PEND. MEDIA</u>	<u>SUP. DEC. ADMIN.</u>	<u>SUP. CERT.</u>	<u>SUP. CAMPO</u>	<u>SUP. COMPROM.</u>
				<u>S/R</u>	<u>(%)</u>	<u>(ha)</u>	<u>(ha)</u>	<u>(ha)</u>
2337283	41-078-001-00439-004	101000	OLIVAR-SIN VARIEDAD	S	35,23	3,32	3,32	3,32
2337284	41-078-001-00439-017	101000	OLIVAR-SIN VARIEDAD	S	29,46	1,43	1,43	1,43
2337285	41-078-001-00439-014	101000	OLIVAR-SIN VARIEDAD	S	34,32	1,77	1,77	1,77

**RESUMEN CRITERIOS DE SELECCIÓN****10.1.12 Agricultura de montaña con orientación ecológica en olivar** PUNTOS: 14,00

	<u>PUNTOS</u>	
Solicitantes de la medida 11, específica para la conversión o mantenimiento en agricultura ecológica	3,00	S
Porcentaje de superficie determinada en zonas con limitaciones naturales u otras limitaciones específicas ubicadas en las zonas de montaña	4,00	100.0%
Porcentaje de superficie determinada situada en zonas RAMSAR	0,00	0.0%
Porcentaje de superficie determinada en zonas vulnerables a la contaminación por nitratos	4,00	100.0%
Mayor pendiente media	3,00	33.72%
Porcentaje de superficie determinada en Red Natura 2000	0,00	0.0%





**DETALLE CRITERIOS DE SELECCIÓN****10.1.12 Agricultura de montaña con orientación ecológica en olivar****PUNTOS:** 14,00**Solicitantes de la medida 11, específica para la conversión o mantenimiento en agricultura ecológica****PUNTOS:** 3,00 S**Porcentaje de superficie determinada en zonas con limitaciones naturales u otras limitaciones específicas ubicadas en las zonas de montaña****PUNTOS:** 4,00 100.0%

<u>REF.</u>	<u>REFERENCIA SIGPAC</u>	<u>CULTIVO</u>	<u>DESCRIPCIÓN CULTIVO</u>	<u>S/R</u>	<u>SUP.</u> <u>COMPROM.</u> <u>(ha)</u>	<u>SUP.</u> <u>CUMPLE</u> <u>(ha)</u>
2337283	41-078-001-00439-004	101000	OLIVAR-SIN VARIEDAD	S	3,32	3,32
2337285	41-078-001-00439-014	101000	OLIVAR-SIN VARIEDAD	S	1,77	1,77
2337284	41-078-001-00439-017	101000	OLIVAR-SIN VARIEDAD	S	1,43	1,43

**Porcentaje de superficie determinada situada en zonas RAMSAR****PUNTOS:** 0,00 0.0%

<u>REF.</u>	<u>REFERENCIA SIGPAC</u>	<u>CULTIVO</u>	<u>DESCRIPCIÓN CULTIVO</u>	<u>S/R</u>	<u>SUP.</u> <u>COMPROM.</u> <u>(ha)</u>	<u>SUP.</u> <u>CUMPLE</u> <u>(ha)</u>
2337283	41-078-001-00439-004	101000	OLIVAR-SIN VARIEDAD	S	3,32	0,00
2337285	41-078-001-00439-014	101000	OLIVAR-SIN VARIEDAD	S	1,77	0,00
2337284	41-078-001-00439-017	101000	OLIVAR-SIN VARIEDAD	S	1,43	0,00

**Porcentaje de superficie determinada en zonas vulnerables a la contaminación por nitratos****PUNTOS:** 4,00 100.0%

<u>REF.</u>	<u>REFERENCIA SIGPAC</u>	<u>CULTIVO</u>	<u>DESCRIPCIÓN CULTIVO</u>	<u>S/R</u>	<u>SUP.</u> <u>COMPROM.</u> <u>(ha)</u>	<u>SUP.</u> <u>CUMPLE</u> <u>(ha)</u>
2337283	41-078-001-00439-004	101000	OLIVAR-SIN VARIEDAD	S	3,32	3,32
2337285	41-078-001-00439-014	101000	OLIVAR-SIN VARIEDAD	S	1,77	1,77
2337284	41-078-001-00439-017	101000	OLIVAR-SIN VARIEDAD	S	1,43	1,43

**Mayor pendiente media****PUNTOS:** 3,00 33.72%

<u>REF.</u>	<u>REFERENCIA SIGPAC</u>	<u>CULTIVO</u>	<u>DESCRIPCIÓN CULTIVO</u>	<u>S/R</u>	<u>PENDIENTE</u> <u>MEDIA (%)</u>	<u>SUP.</u> <u>COMPROM.</u> <u>(ha)</u>
2337283	41-078-001-00439-004	101000	OLIVAR-SIN VARIEDAD	S	35,23	3,32
2337285	41-078-001-00439-014	101000	OLIVAR-SIN VARIEDAD	S	34,32	1,77
2337284	41-078-001-00439-017	101000	OLIVAR-SIN VARIEDAD	S	29,46	1,43

**Porcentaje de superficie determinada en Red Natura 2000****PUNTOS:** 0,00 0.0%

<u>REF.</u>	<u>REFERENCIA SIGPAC</u>	<u>CULTIVO</u>	<u>DESCRIPCIÓN CULTIVO</u>	<u>S/R</u>	<u>SUP.</u> <u>COMPROM.</u> <u>(ha)</u>	<u>SUP.</u> <u>CUMPLE</u> <u>(ha)</u>
2337283	41-078-001-00439-004	101000	OLIVAR-SIN VARIEDAD	S	3,32	0,00
2337285	41-078-001-00439-014	101000	OLIVAR-SIN VARIEDAD	S	1,77	0,00
2337284	41-078-001-00439-017	101000	OLIVAR-SIN VARIEDAD	S	1,43	0,00



				<b>SUP. COMPROMETIDA</b>					
<b>APELLIDOS Y NOMBRE / RAZÓN SOCIAL</b>				<b>NIF</b>	<b>EXPEDIENTE</b>	<b>(ha)</b>			
LOPEZ BERNABE RAFAEL ANTONIO				28876392F	8008867	8.39			
<b>RESOLUCIÓN</b>									
ADMITIDO									
<b>IMPORTE POR ANUALIDAD</b>									
				<b>2015</b>	<b>2016</b>	<b>2017</b>	<b>2018</b>	<b>2019</b>	
IMPORTE MÁXIMO SUBVENCIONABLE				957,63 €	957,63 €	957,63 €	957,63 €	957,63 €	
IMPORTE MEDIO DE TRANSFERENCIA (€/ha)				114,14 €	114,14 €	114,14 €	114,14 €	114,14 €	
<b>RECINTOS COMPROMETIDOS</b>									
<b>REF.</b>	<b>REFERENCIA SIGPAC</b>	<b>CULTIVO</b>	<b>DESCRIPCIÓN CULTIVO</b>	<b>S/R</b>	<b>PEND. MEDIA (%)</b>	<b>SUP. DEC. ADMIN. (ha)</b>	<b>SUP. CERT. (ha)</b>	<b>SUP. CAMPO (ha)</b>	<b>SUP. COMPROM. (ha)</b>
684260	41-032-009-00164-001	101000	OLIVAR-SIN VARIEDAD	S	31,57	6,69	6,69		6,69
684261	41-032-009-00165-001	101000	OLIVAR-SIN VARIEDAD	S	42,34	1,70	1,70		1,70

**RESUMEN CRITERIOS DE SELECCIÓN**

<b>10.1.12 Agricultura de montaña con orientación ecológica en olivar</b>		<b>PUNTOS: 14,00</b>
		<b>PUNTOS</b>
Solicitantes de la medida 11, específica para la conversión o mantenimiento en agricultura ecológica		3,00 S
Porcentaje de superficie determinada en zonas con limitaciones naturales u otras limitaciones específicas ubicadas en las zonas de montaña		4,00 100.0%
Porcentaje de superficie determinada situada en zonas RAMSAR		0,00 0.0%
Porcentaje de superficie determinada en zonas vulnerables a la contaminación por nitratos		0,00 0.0%
Mayor pendiente media		3,00 33.75%
Porcentaje de superficie determinada en Red Natura 2000		4,00 100.0%



**DETALLE CRITERIOS DE SELECCIÓN****10.1.12 Agricultura de montaña con orientación ecológica en olivar****PUNTOS: 14,00****Solicitantes de la medida 11, específica para la conversión o mantenimiento en agricultura ecológica****PUNTOS: 3,00 S****Porcentaje de superficie determinada en zonas con limitaciones naturales u otras limitaciones específicas ubicadas en las zonas de montaña****PUNTOS: 4,00 100.0%**

<u>REF.</u>	<u>REFERENCIA SIGPAC</u>	<u>CULTIVO</u>	<u>DESCRIPCIÓN CULTIVO</u>	<u>S/R</u>	<u>SUP. COMPROM.</u> <u>(ha)</u>	<u>SUP. CUMPLE</u> <u>(ha)</u>
684260	41-032-009-00164-001	101000	OLIVAR-SIN VARIEDAD	S	6,69	6,69
684261	41-032-009-00165-001	101000	OLIVAR-SIN VARIEDAD	S	1,70	1,70

**Porcentaje de superficie determinada situada en zonas RAMSAR****PUNTOS: 0,00 0.0%**

<u>REF.</u>	<u>REFERENCIA SIGPAC</u>	<u>CULTIVO</u>	<u>DESCRIPCIÓN CULTIVO</u>	<u>S/R</u>	<u>SUP. COMPROM.</u> <u>(ha)</u>	<u>SUP. CUMPLE</u> <u>(ha)</u>
684260	41-032-009-00164-001	101000	OLIVAR-SIN VARIEDAD	S	6,69	0,00
684261	41-032-009-00165-001	101000	OLIVAR-SIN VARIEDAD	S	1,70	0,00

**Porcentaje de superficie determinada en zonas vulnerables a la contaminación por nitratos****PUNTOS: 0,00 0.0%**

<u>REF.</u>	<u>REFERENCIA SIGPAC</u>	<u>CULTIVO</u>	<u>DESCRIPCIÓN CULTIVO</u>	<u>S/R</u>	<u>SUP. COMPROM.</u> <u>(ha)</u>	<u>SUP. CUMPLE</u> <u>(ha)</u>
684260	41-032-009-00164-001	101000	OLIVAR-SIN VARIEDAD	S	6,69	0,00
684261	41-032-009-00165-001	101000	OLIVAR-SIN VARIEDAD	S	1,70	0,00

**Mayor pendiente media****PUNTOS: 3,00 33.75%**

<u>REF.</u>	<u>REFERENCIA SIGPAC</u>	<u>CULTIVO</u>	<u>DESCRIPCIÓN CULTIVO</u>	<u>S/R</u>	<u>PENDIENTE MEDIA (%)</u>	<u>SUP. COMPROM.</u> <u>(ha)</u>
684260	41-032-009-00164-001	101000	OLIVAR-SIN VARIEDAD	S	31,57	6,69
684261	41-032-009-00165-001	101000	OLIVAR-SIN VARIEDAD	S	42,34	1,70

**Porcentaje de superficie determinada en Red Natura 2000****PUNTOS: 4,00 100.0%**

<u>REF.</u>	<u>REFERENCIA SIGPAC</u>	<u>CULTIVO</u>	<u>DESCRIPCIÓN CULTIVO</u>	<u>S/R</u>	<u>SUP. COMPROM.</u> <u>(ha)</u>	<u>SUP. CUMPLE</u> <u>(ha)</u>
684260	41-032-009-00164-001	101000	OLIVAR-SIN VARIEDAD	S	6,69	6,69
684261	41-032-009-00165-001	101000	OLIVAR-SIN VARIEDAD	S	1,70	1,70



<u>APELLIDOS Y NOMBRE / RAZÓN SOCIAL</u>		<u>NIF</u>	<u>EXPEDIENTE</u>	<u>SUP. COMPROMETIDA</u>				
				<u>(ha)</u>				
LOPEZ PEREZ JOSE ANTONIO		75361065R	8010391	2.18				
<b>RESOLUCIÓN</b>								
<b>ADMITIDO</b>								
<b>IMPORTE POR ANUALIDAD</b>								
		<b>2015</b>	<b>2016</b>	<b>2017</b>	<b>2018</b>	<b>2019</b>		
<b>IMPORTE MÁXIMO SUBVENCIONABLE</b>		248,83 €	248,83 €	248,83 €	248,83 €	248,83 €		
<b>IMPORTE MEDIO DE TRANSFERENCIA (€/ha)</b>		114,14 €	114,14 €	114,14 €	114,14 €	114,14 €		
<b>RECINTOS COMPROMETIDOS</b>								
<u>REF.</u>	<u>REFERENCIA SIGPAC</u>	<u>CULTIVO</u>	<u>DESCRIPCIÓN CULTIVO</u>	<u>PEND. MEDIA</u>	<u>SUP. DEC. ADMIN.</u>	<u>SUP. CERT.</u>	<u>SUP. CAMPO</u>	<u>SUP. COMPROM.</u>
				<u>S/R</u>	<u>(%)</u>	<u>(ha)</u>	<u>(ha)</u>	<u>(ha)</u>
3077681	41-009-017-00032-001	101000	OLIVAR-SIN VARIEDAD	S	27,93	0,17	0,17	0,17
3077682	41-009-017-00033-001	101000	OLIVAR-SIN VARIEDAD	S	24,83	1,11	1,34	1,11
3077683	41-009-017-00032-001	101000	OLIVAR-SIN VARIEDAD	S	27,93	0,90	0,90	0,90

**RESUMEN CRITERIOS DE SELECCIÓN**

<b>10.1.12 Agricultura de montaña con orientación ecológica en olivar</b>		<b>PUNTOS: 14,00</b>	
		<b>PUNTOS</b>	
Solicitantes de la medida 11, específica para la conversión o mantenimiento en agricultura ecológica		3,00	S
Porcentaje de superficie determinada en zonas con limitaciones naturales u otras limitaciones específicas ubicadas en las zonas de montaña		4,00	100.0%
Porcentaje de superficie determinada situada en zonas RAMSAR		0,00	0.0%
Porcentaje de superficie determinada en zonas vulnerables a la contaminación por nitratos		0,00	0.0%
Mayor pendiente media		3,00	26.35%
Porcentaje de superficie determinada en Red Natura 2000		4,00	100.0%



**DETALLE CRITERIOS DE SELECCIÓN****10.1.12 Agricultura de montaña con orientación ecológica en olivar****PUNTOS:** 14,00**Solicitantes de la medida 11, específica para la conversión o mantenimiento en agricultura ecológica****PUNTOS:** 3,00 S**Porcentaje de superficie determinada en zonas con limitaciones naturales u otras limitaciones específicas ubicadas en las zonas de montaña****PUNTOS:** 4,00 100.0%

<u>REF.</u>	<u>REFERENCIA SIGPAC</u>	<u>CULTIVO</u>	<u>DESCRIPCIÓN CULTIVO</u>	<u>S/R</u>	<u>SUP. COMPROM.</u> <u>(ha)</u>	<u>SUP. CUMPLE</u> <u>(ha)</u>
3077683	41-009-017-00032-001	101000	OLIVAR-SIN VARIEDAD	S	0,90	0,90
3077681	41-009-017-00032-001	101000	OLIVAR-SIN VARIEDAD	S	0,17	0,17
3077682	41-009-017-00033-001	101000	OLIVAR-SIN VARIEDAD	S	1,11	1,11

**Porcentaje de superficie determinada situada en zonas RAMSAR****PUNTOS:** 0,00 0.0%

<u>REF.</u>	<u>REFERENCIA SIGPAC</u>	<u>CULTIVO</u>	<u>DESCRIPCIÓN CULTIVO</u>	<u>S/R</u>	<u>SUP. COMPROM.</u> <u>(ha)</u>	<u>SUP. CUMPLE</u> <u>(ha)</u>
3077683	41-009-017-00032-001	101000	OLIVAR-SIN VARIEDAD	S	0,90	0,00
3077681	41-009-017-00032-001	101000	OLIVAR-SIN VARIEDAD	S	0,17	0,00
3077682	41-009-017-00033-001	101000	OLIVAR-SIN VARIEDAD	S	1,11	0,00

**Porcentaje de superficie determinada en zonas vulnerables a la contaminación por nitratos****PUNTOS:** 0,00 0.0%

<u>REF.</u>	<u>REFERENCIA SIGPAC</u>	<u>CULTIVO</u>	<u>DESCRIPCIÓN CULTIVO</u>	<u>S/R</u>	<u>SUP. COMPROM.</u> <u>(ha)</u>	<u>SUP. CUMPLE</u> <u>(ha)</u>
3077681	41-009-017-00032-001	101000	OLIVAR-SIN VARIEDAD	S	0,17	0,00
3077683	41-009-017-00032-001	101000	OLIVAR-SIN VARIEDAD	S	0,90	0,00
3077682	41-009-017-00033-001	101000	OLIVAR-SIN VARIEDAD	S	1,11	0,00

**Mayor pendiente media****PUNTOS:** 3,00 26.35%

<u>REF.</u>	<u>REFERENCIA SIGPAC</u>	<u>CULTIVO</u>	<u>DESCRIPCIÓN CULTIVO</u>	<u>S/R</u>	<u>PENDIENTE MEDIA (%)</u>	<u>SUP. COMPROM.</u> <u>(ha)</u>
3077683	41-009-017-00032-001	101000	OLIVAR-SIN VARIEDAD	S	27,93	0,90
3077681	41-009-017-00032-001	101000	OLIVAR-SIN VARIEDAD	S	27,93	0,17
3077682	41-009-017-00033-001	101000	OLIVAR-SIN VARIEDAD	S	24,83	1,11

**Porcentaje de superficie determinada en Red Natura 2000****PUNTOS:** 4,00 100.0%

<u>REF.</u>	<u>REFERENCIA SIGPAC</u>	<u>CULTIVO</u>	<u>DESCRIPCIÓN CULTIVO</u>	<u>S/R</u>	<u>SUP. COMPROM.</u> <u>(ha)</u>	<u>SUP. CUMPLE</u> <u>(ha)</u>
3077681	41-009-017-00032-001	101000	OLIVAR-SIN VARIEDAD	S	0,17	0,17
3077683	41-009-017-00032-001	101000	OLIVAR-SIN VARIEDAD	S	0,90	0,90
3077682	41-009-017-00033-001	101000	OLIVAR-SIN VARIEDAD	S	1,11	1,11



<u>APELLIDOS Y NOMBRE / RAZÓN SOCIAL</u>		<u>NIF</u>	<u>EXPEDIENTE</u>	<u>SUP. COMPROMETIDA</u>				
				<u>(ha)</u>				
LOPEZ RAMIREZ RAFAEL		75279608X	8024630	6.81				
<b>RESOLUCIÓN</b>								
<b>ADMITIDO</b>								
<b>IMPORTE POR ANUALIDAD</b>								
		<b>2015</b>	<b>2016</b>	<b>2017</b>	<b>2018</b>	<b>2019</b>		
<b>IMPORTE MÁXIMO SUBVENCIONABLE</b>		777,29 €	777,29 €	777,29 €	777,29 €	777,29 €		
<b>IMPORTE MEDIO DE TRANSFERENCIA (€/ha)</b>		114,14 €	114,14 €	114,14 €	114,14 €	114,14 €		
<b>RECINTOS COMPROMETIDOS</b>								
<u>REF.</u>	<u>REFERENCIA SIGPAC</u>	<u>CULTIVO</u>	<u>DESCRIPCIÓN CULTIVO</u>	<u>PEND. MEDIA</u>	<u>SUP. DEC. ADMIN.</u>	<u>SUP. CERT.</u>	<u>SUP. CAMPO</u>	<u>SUP. COMPROM.</u>
				<u>S/R</u>	<u>(%)</u>	<u>(ha)</u>	<u>(ha)</u>	<u>(ha)</u>
3113160	41-033-035-00072-002	101000	OLIVAR-SIN VARIEDAD	S	22,33	0,47	0,47	0,47
3113161	41-033-035-00070-002	101000	OLIVAR-SIN VARIEDAD	S	27,25	0,49	0,49	0,49
3113162	41-033-035-00062-007	101000	OLIVAR-SIN VARIEDAD	S	28,20	5,85	5,85	5,85

**RESUMEN CRITERIOS DE SELECCIÓN****10.1.12 Agricultura de montaña con orientación ecológica en olivar** PUNTOS: 14,00

	<u>PUNTOS</u>	
Solicitantes de la medida 11, específica para la conversión o mantenimiento en agricultura ecológica	3,00	S
Porcentaje de superficie determinada en zonas con limitaciones naturales u otras limitaciones específicas ubicadas en las zonas de montaña	4,00	100.0%
Porcentaje de superficie determinada situada en zonas RAMSAR	0,00	0.0%
Porcentaje de superficie determinada en zonas vulnerables a la contaminación por nitratos	0,00	0.0%
Mayor pendiente media	3,00	27.73%
Porcentaje de superficie determinada en Red Natura 2000	4,00	100.0%



**DETALLE CRITERIOS DE SELECCIÓN****10.1.12 Agricultura de montaña con orientación ecológica en olivar****PUNTOS: 14,00****Solicitantes de la medida 11, específica para la conversión o mantenimiento en agricultura ecológica****PUNTOS: 3,00 S****Porcentaje de superficie determinada en zonas con limitaciones naturales u otras limitaciones específicas ubicadas en las zonas de montaña****PUNTOS: 4,00 100.0%**

<u>REF.</u>	<u>REFERENCIA SIGPAC</u>	<u>CULTIVO</u>	<u>DESCRIPCIÓN CULTIVO</u>	<u>S/R</u>	<u>SUP. COMPROM.</u> <u>(ha)</u>	<u>SUP. CUMPLE</u> <u>(ha)</u>
3113162	41-033-035-00062-007	101000	OLIVAR-SIN VARIEDAD	S	5,85	5,85
3113161	41-033-035-00070-002	101000	OLIVAR-SIN VARIEDAD	S	0,49	0,49
3113160	41-033-035-00072-002	101000	OLIVAR-SIN VARIEDAD	S	0,47	0,47

**Porcentaje de superficie determinada situada en zonas RAMSAR****PUNTOS: 0,00 0.0%**

<u>REF.</u>	<u>REFERENCIA SIGPAC</u>	<u>CULTIVO</u>	<u>DESCRIPCIÓN CULTIVO</u>	<u>S/R</u>	<u>SUP. COMPROM.</u> <u>(ha)</u>	<u>SUP. CUMPLE</u> <u>(ha)</u>
3113162	41-033-035-00062-007	101000	OLIVAR-SIN VARIEDAD	S	5,85	0,00
3113161	41-033-035-00070-002	101000	OLIVAR-SIN VARIEDAD	S	0,49	0,00
3113160	41-033-035-00072-002	101000	OLIVAR-SIN VARIEDAD	S	0,47	0,00

**Porcentaje de superficie determinada en zonas vulnerables a la contaminación por nitratos****PUNTOS: 0,00 0.0%**

<u>REF.</u>	<u>REFERENCIA SIGPAC</u>	<u>CULTIVO</u>	<u>DESCRIPCIÓN CULTIVO</u>	<u>S/R</u>	<u>SUP. COMPROM.</u> <u>(ha)</u>	<u>SUP. CUMPLE</u> <u>(ha)</u>
3113162	41-033-035-00062-007	101000	OLIVAR-SIN VARIEDAD	S	5,85	0,00
3113161	41-033-035-00070-002	101000	OLIVAR-SIN VARIEDAD	S	0,49	0,00
3113160	41-033-035-00072-002	101000	OLIVAR-SIN VARIEDAD	S	0,47	0,00

**Mayor pendiente media****PUNTOS: 3,00 27.73%**

<u>REF.</u>	<u>REFERENCIA SIGPAC</u>	<u>CULTIVO</u>	<u>DESCRIPCIÓN CULTIVO</u>	<u>S/R</u>	<u>PENDIENTE MEDIA (%)</u>	<u>SUP. COMPROM.</u> <u>(ha)</u>
3113162	41-033-035-00062-007	101000	OLIVAR-SIN VARIEDAD	S	28,20	5,85
3113161	41-033-035-00070-002	101000	OLIVAR-SIN VARIEDAD	S	27,25	0,49
3113160	41-033-035-00072-002	101000	OLIVAR-SIN VARIEDAD	S	22,33	0,47

**Porcentaje de superficie determinada en Red Natura 2000****PUNTOS: 4,00 100.0%**

<u>REF.</u>	<u>REFERENCIA SIGPAC</u>	<u>CULTIVO</u>	<u>DESCRIPCIÓN CULTIVO</u>	<u>S/R</u>	<u>SUP. COMPROM.</u> <u>(ha)</u>	<u>SUP. CUMPLE</u> <u>(ha)</u>
3113162	41-033-035-00062-007	101000	OLIVAR-SIN VARIEDAD	S	5,85	5,85
3113161	41-033-035-00070-002	101000	OLIVAR-SIN VARIEDAD	S	0,49	0,49
3113160	41-033-035-00072-002	101000	OLIVAR-SIN VARIEDAD	S	0,47	0,47



				<b>SUP. COMPROMETIDA</b>					
<b>APELLIDOS Y NOMBRE / RAZÓN SOCIAL</b>				<b>NIF</b>	<b>EXPEDIENTE</b>	<b>(ha)</b>			
LOPEZ-ESPARZA ANSO-CARCAR FRANCISCO JAVIER				15718583S	8027303	52.48			
<b>RESOLUCIÓN</b>									
<b>ADMITIDO</b>									
<b>IMPORTE POR ANUALIDAD</b>									
				<b>2015</b>	<b>2016</b>	<b>2017</b>	<b>2018</b>	<b>2019</b>	
<b>IMPORTE MÁXIMO SUBVENCIONABLE</b>				5.420,51 €	5.420,51 €	5.420,51 €	5.420,51 €	5.420,51 €	
<b>IMPORTE MEDIO DE TRANSFERENCIA (€/ha)</b>				103,29 €	103,29 €	103,29 €	103,29 €	103,29 €	
<b>RECINTOS COMPROMETIDOS</b>									
<b>REF.</b>	<b>REFERENCIA SIGPAC</b>	<b>CULTIVO</b>	<b>DESCRIPCIÓN CULTIVO</b>	<b>S/R</b>	<b>PEND. MEDIA (%)</b>	<b>SUP. DEC. ADMIN. (ha)</b>	<b>SUP. CERT. (ha)</b>	<b>SUP. CAMPO (ha)</b>	<b>SUP. COMPROM. (ha)</b>
2314556	41-055-001-00009-002	101000	OLIVAR-SIN VARIEDAD	S	20,39	26,25	49,61		26,25
2314558	41-055-001-00010-001	101000	OLIVAR-SIN VARIEDAD	S	22,94	26,23	26,23		26,23

### RESUMEN CRITERIOS DE SELECCIÓN

<b>10.1.12 Agricultura de montaña con orientación ecológica en olivar</b>		<b>PUNTOS: 8,00</b>	
		<b>PUNTOS</b>	
<b>Solicitantes de la medida 11, específica para la conversión o mantenimiento en agricultura ecológica</b>		3,00	S
<b>Porcentaje de superficie determinada en zonas con limitaciones naturales u otras limitaciones específicas ubicadas en las zonas de montaña</b>		0,00	0.0%
<b>Porcentaje de superficie determinada situada en zonas RAMSAR</b>		0,00	0.0%
<b>Porcentaje de superficie determinada en zonas vulnerables a la contaminación por nitratos</b>		4,00	100.0%
<b>Mayor pendiente media</b>		1,00	21.66%
<b>Porcentaje de superficie determinada en Red Natura 2000</b>		0,00	0.0%





**DETALLE CRITERIOS DE SELECCIÓN****10.1.12 Agricultura de montaña con orientación ecológica en olivar PUNTOS: 8,00****Solicitantes de la medida 11, específica para la conversión o mantenimiento en agricultura ecológica PUNTOS: 3,00 S****Porcentaje de superficie determinada en zonas con limitaciones naturales u otras limitaciones específicas ubicadas en las zonas de montaña PUNTOS: 0,00 0.0%**

<u>REF.</u>	<u>REFERENCIA SIGPAC</u>	<u>CULTIVO</u>	<u>DESCRIPCIÓN CULTIVO</u>	<u>S/R</u>	<u>SUP. COMPROM.</u> <u>(ha)</u>	<u>SUP. CUMPLE</u> <u>(ha)</u>
2314556	41-055-001-00009-002	101000	OLIVAR-SIN VARIEDAD	S	26,25	0,00
2314558	41-055-001-00010-001	101000	OLIVAR-SIN VARIEDAD	S	26,23	0,00

**Porcentaje de superficie determinada situada en zonas RAMSAR PUNTOS: 0,00 0.0%**

<u>REF.</u>	<u>REFERENCIA SIGPAC</u>	<u>CULTIVO</u>	<u>DESCRIPCIÓN CULTIVO</u>	<u>S/R</u>	<u>SUP. COMPROM.</u> <u>(ha)</u>	<u>SUP. CUMPLE</u> <u>(ha)</u>
2314556	41-055-001-00009-002	101000	OLIVAR-SIN VARIEDAD	S	26,25	0,00
2314558	41-055-001-00010-001	101000	OLIVAR-SIN VARIEDAD	S	26,23	0,00

**Porcentaje de superficie determinada en zonas vulnerables a la contaminación por nitratos PUNTOS: 4,00 100.0%**

<u>REF.</u>	<u>REFERENCIA SIGPAC</u>	<u>CULTIVO</u>	<u>DESCRIPCIÓN CULTIVO</u>	<u>S/R</u>	<u>SUP. COMPROM.</u> <u>(ha)</u>	<u>SUP. CUMPLE</u> <u>(ha)</u>
2314556	41-055-001-00009-002	101000	OLIVAR-SIN VARIEDAD	S	26,25	26,25
2314558	41-055-001-00010-001	101000	OLIVAR-SIN VARIEDAD	S	26,23	26,23

**Mayor pendiente media PUNTOS: 1,00 21.66%**

<u>REF.</u>	<u>REFERENCIA SIGPAC</u>	<u>CULTIVO</u>	<u>DESCRIPCIÓN CULTIVO</u>	<u>S/R</u>	<u>PENDIENTE MEDIA (%)</u>	<u>SUP. COMPROM.</u> <u>(ha)</u>
2314556	41-055-001-00009-002	101000	OLIVAR-SIN VARIEDAD	S	20,39	26,25
2314558	41-055-001-00010-001	101000	OLIVAR-SIN VARIEDAD	S	22,94	26,23

**Porcentaje de superficie determinada en Red Natura 2000 PUNTOS: 0,00 0.0%**

<u>REF.</u>	<u>REFERENCIA SIGPAC</u>	<u>CULTIVO</u>	<u>DESCRIPCIÓN CULTIVO</u>	<u>S/R</u>	<u>SUP. COMPROM.</u> <u>(ha)</u>	<u>SUP. CUMPLE</u> <u>(ha)</u>
2314556	41-055-001-00009-002	101000	OLIVAR-SIN VARIEDAD	S	26,25	0,00
2314558	41-055-001-00010-001	101000	OLIVAR-SIN VARIEDAD	S	26,23	0,00



<u>APELLIDOS Y NOMBRE / RAZÓN SOCIAL</u>	<u>NIF</u>	<u>EXPEDIENTE</u>	<u>SUP. COMPROMETIDA</u>		
			<u>(ha)</u>		
LORA RUIZ CRISTOBAL	75421518X	8030776	0		
<b>RESOLUCIÓN</b>					
INADMITIDO					
<b>IMPORTES POR ANUALIDAD</b>					
	<u>2015</u>	<u>2016</u>	<u>2017</u>	<u>2018</u>	<u>2019</u>
IMPORTE MÁXIMO SUBVENCIONABLE	0,00 €	0,00 €	0,00 €	0,00 €	0,00 €
IMPORTE MEDIO DE TRANSFERENCIA (€/ha)	0,00 €	0,00 €	0,00 €	0,00 €	0,00 €

**INCIDENCIAS****INCIDENCIA DESCRIPCIÓN**

80402	El solicitante no está inscrito en SIPEA como operador ecológico
80403	Explotación no inscrita en SIPEA (anexo I, Orden 26 mayo 2015) Ref:2359917 Recinto:41-033-034-00170-005 Cultivo:101000 OLIVAR-SIN VARIEDAD Secano
80406	Superficie admisible para la ayuda menor que la mínima requerida (anexo I, Orden 26 de mayo de 2015) Sup. Resuelta:0

**RESUMEN CRITERIOS DE SELECCIÓN**

<b>10.1.12 Agricultura de montaña con orientación ecológica en olivar</b>	<b>PUNTOS: 3,00</b>	
	<b>PUNTOS</b>	
Solicitantes de la medida 11, específica para la conversión o mantenimiento en agricultura ecológica	3,00	S
Porcentaje de superficie determinada en zonas con limitaciones naturales u otras limitaciones específicas ubicadas en las zonas de montaña	0,00	0.0%
Porcentaje de superficie determinada situada en zonas RAMSAR	0,00	0.0%
Porcentaje de superficie determinada en zonas vulnerables a la contaminación por nitratos	0,00	0.0%
Mayor pendiente media	0,00	0.0%
Porcentaje de superficie determinada en Red Natura 2000	0,00	0.0%

**DETALLE CRITERIOS DE SELECCIÓN**

<b>10.1.12 Agricultura de montaña con orientación ecológica en olivar</b>	<b>PUNTOS: 3,00</b>	
	<b>PUNTOS:</b>	
Solicitantes de la medida 11, específica para la conversión o mantenimiento en agricultura ecológica	3,00	S
Porcentaje de superficie determinada en zonas con limitaciones naturales u otras limitaciones específicas ubicadas en las zonas de montaña	0,00	0.0%
Porcentaje de superficie determinada situada en zonas RAMSAR	0,00	0.0%
Porcentaje de superficie determinada en zonas vulnerables a la contaminación por nitratos	0,00	0.0%
Mayor pendiente media	0,00	0.0%
Porcentaje de superficie determinada en Red Natura 2000	0,00	0.0%



<u>APELLIDOS Y NOMBRE / RAZÓN SOCIAL</u>		<u>NIF</u>	<u>EXPEDIENTE</u>	<u>SUP. COMPROMETIDA</u>				
				<u>(ha)</u>				
LORENZO CUBERO CARMELO MANUEL		75380791Q	8022017	4.52				
<b>RESOLUCIÓN</b>								
<b>ADMITIDO</b>								
<b>IMPORTE POR ANUALIDAD</b>								
		<b>2015</b>	<b>2016</b>	<b>2017</b>	<b>2018</b>	<b>2019</b>		
<b>IMPORTE MÁXIMO SUBVENCIONABLE</b>		515,91 €	515,91 €	515,91 €	515,91 €	515,91 €		
<b>IMPORTE MEDIO DE TRANSFERENCIA (€/ha)</b>		114,14 €	114,14 €	114,14 €	114,14 €	114,14 €		
<b>RECINTOS COMPROMETIDOS</b>								
<u>REF.</u>	<u>REFERENCIA SIGPAC</u>	<u>CULTIVO</u>	<u>DESCRIPCIÓN CULTIVO</u>	<u>PEND. MEDIA</u>	<u>SUP. DEC. ADMIN.</u>	<u>SUP. CERT.</u>	<u>SUP. CAMPO</u>	<u>SUP. COMPROM.</u>
				<u>S/R</u>	<u>(%)</u>	<u>(ha)</u>	<u>(ha)</u>	<u>(ha)</u>
2282837	41-032-009-00195-001	101000	OLIVAR-SIN VARIEDAD	S	38,92	4,52	4,52	4,52

### RESUMEN CRITERIOS DE SELECCIÓN

<b>10.1.12 Agricultura de montaña con orientación ecológica en olivar</b>		<b>PUNTOS: 14,00</b>	
		<b>PUNTOS</b>	
<b>Solicitantes de la medida 11, específica para la conversión o mantenimiento en agricultura ecológica</b>		3,00	S
<b>Porcentaje de superficie determinada en zonas con limitaciones naturales u otras limitaciones específicas ubicadas en las zonas de montaña</b>		4,00	100.0%
<b>Porcentaje de superficie determinada situada en zonas RAMSAR</b>		0,00	0.0%
<b>Porcentaje de superficie determinada en zonas vulnerables a la contaminación por nitratos</b>		0,00	0.0%
<b>Mayor pendiente media</b>		3,00	38.92%
<b>Porcentaje de superficie determinada en Red Natura 2000</b>		4,00	100.0%



**DETALLE CRITERIOS DE SELECCIÓN****10.1.12 Agricultura de montaña con orientación ecológica en olivar PUNTOS: 14,00**

<b>Solicitantes de la medida 11, específica para la conversión o mantenimiento en agricultura ecológica</b>						<b>PUNTOS:</b>	3,00	S
<b>Porcentaje de superficie determinada en zonas con limitaciones naturales u otras limitaciones específicas ubicadas en las zonas de montaña</b>						<b>PUNTOS:</b>	4,00	100.0%
<u>REF.</u>	<u>REFERENCIA SIGPAC</u>	<u>CULTIVO</u>	<u>DESCRIPCIÓN CULTIVO</u>	<u>S/R</u>		<u>SUP. COMPROM.</u> (ha)	<u>SUP. CUMPLE</u> (ha)	
2282837	41-032-009-00195-001	101000	OLIVAR-SIN VARIEDAD	S		4,52	4,52	
<b>Porcentaje de superficie determinada situada en zonas RAMSAR</b>						<b>PUNTOS:</b>	0,00	0.0%
<u>REF.</u>	<u>REFERENCIA SIGPAC</u>	<u>CULTIVO</u>	<u>DESCRIPCIÓN CULTIVO</u>	<u>S/R</u>		<u>SUP. COMPROM.</u> (ha)	<u>SUP. CUMPLE</u> (ha)	
2282837	41-032-009-00195-001	101000	OLIVAR-SIN VARIEDAD	S		4,52	0,00	
<b>Porcentaje de superficie determinada en zonas vulnerables a la contaminación por nitratos</b>						<b>PUNTOS:</b>	0,00	0.0%
<u>REF.</u>	<u>REFERENCIA SIGPAC</u>	<u>CULTIVO</u>	<u>DESCRIPCIÓN CULTIVO</u>	<u>S/R</u>		<u>SUP. COMPROM.</u> (ha)	<u>SUP. CUMPLE</u> (ha)	
2282837	41-032-009-00195-001	101000	OLIVAR-SIN VARIEDAD	S		4,52	0,00	
<b>Mayor pendiente media</b>						<b>PUNTOS:</b>	3,00	38.92%
<u>REF.</u>	<u>REFERENCIA SIGPAC</u>	<u>CULTIVO</u>	<u>DESCRIPCIÓN CULTIVO</u>	<u>S/R</u>	<u>PENDIENTE MEDIA (%)</u>	<u>SUP. COMPROM.</u> (ha)		
2282837	41-032-009-00195-001	101000	OLIVAR-SIN VARIEDAD	S	38,92	4,52		
<b>Porcentaje de superficie determinada en Red Natura 2000</b>						<b>PUNTOS:</b>	4,00	100.0%
<u>REF.</u>	<u>REFERENCIA SIGPAC</u>	<u>CULTIVO</u>	<u>DESCRIPCIÓN CULTIVO</u>	<u>S/R</u>		<u>SUP. COMPROM.</u> (ha)	<u>SUP. CUMPLE</u> (ha)	
2282837	41-032-009-00195-001	101000	OLIVAR-SIN VARIEDAD	S		4,52	4,52	



<u>APELLIDOS Y NOMBRE / RAZÓN SOCIAL</u>	<u>NIF</u>	<u>EXPEDIENTE</u>	<u>SUP. COMPROMETIDA</u>		
			<u>(ha)</u>		
LOZANO ALVAR MARIA CARMEN	27617568L	8030637	0		
<b>RESOLUCIÓN</b>					
INADMITIDO					
<b>IMPORTES POR ANUALIDAD</b>					
	<u>2015</u>	<u>2016</u>	<u>2017</u>	<u>2018</u>	<u>2019</u>
IMPORTE MÁXIMO SUBVENCIONABLE	0,00 €	0,00 €	0,00 €	0,00 €	0,00 €
IMPORTE MEDIO DE TRANSFERENCIA (€/ha)	0,00 €	0,00 €	0,00 €	0,00 €	0,00 €

**INCIDENCIAS****INCIDENCIA DESCRIPCIÓN**

80402	El solicitante no está inscrito en SIPEA como operador ecológico
80403	Explotación no inscrita en SIPEA (anexo I, Orden 26 mayo 2015) Ref:2356954 Recinto:41-033-048-00014-016 Cultivo:101000 OLIVAR-SIN VARIEDAD Secano
80406	Superficie admisible para la ayuda menor que la mínima requerida (anexo I, Orden 26 de mayo de 2015) Sup. Resuelta:0

**RESUMEN CRITERIOS DE SELECCIÓN**

<b>10.1.12 Agricultura de montaña con orientación ecológica en olivar</b>	<b>PUNTOS: 3,00</b>	
	<b>PUNTOS</b>	
Solicitantes de la medida 11, específica para la conversión o mantenimiento en agricultura ecológica	3,00	S
Porcentaje de superficie determinada en zonas con limitaciones naturales u otras limitaciones específicas ubicadas en las zonas de montaña	0,00	0.0%
Porcentaje de superficie determinada situada en zonas RAMSAR	0,00	0.0%
Porcentaje de superficie determinada en zonas vulnerables a la contaminación por nitratos	0,00	0.0%
Mayor pendiente media	0,00	0.0%
Porcentaje de superficie determinada en Red Natura 2000	0,00	0.0%

**DETALLE CRITERIOS DE SELECCIÓN**

<b>10.1.12 Agricultura de montaña con orientación ecológica en olivar</b>	<b>PUNTOS: 3,00</b>	
	<b>PUNTOS:</b>	
Solicitantes de la medida 11, específica para la conversión o mantenimiento en agricultura ecológica	3,00	S
Porcentaje de superficie determinada en zonas con limitaciones naturales u otras limitaciones específicas ubicadas en las zonas de montaña	0,00	0.0%
Porcentaje de superficie determinada situada en zonas RAMSAR	0,00	0.0%
Porcentaje de superficie determinada en zonas vulnerables a la contaminación por nitratos	0,00	0.0%
Mayor pendiente media	0,00	0.0%
Porcentaje de superficie determinada en Red Natura 2000	0,00	0.0%



<u>APELLIDOS Y NOMBRE / RAZÓN SOCIAL</u>	<u>NIF</u>	<u>EXPEDIENTE</u>	<u>SUP. COMPROMETIDA</u>		
			<u>(ha)</u>		
LOZANO MONTESINO MODESTO	75303907K	8030548	0		
<b>RESOLUCIÓN</b>					
INADMITIDO					
<b>IMPORTE POR ANUALIDAD</b>					
	<u>2015</u>	<u>2016</u>	<u>2017</u>	<u>2018</u>	<u>2019</u>
IMPORTE MÁXIMO SUBVENCIONABLE	0,00 €	0,00 €	0,00 €	0,00 €	0,00 €
IMPORTE MEDIO DE TRANSFERENCIA (€/ha)	0,00 €	0,00 €	0,00 €	0,00 €	0,00 €

**INCIDENCIAS****INCIDENCIA DESCRIPCIÓN**

80402	El solicitante no está inscrito en SIPEA como operador ecológico
80403	Explotación no inscrita en SIPEA (anexo 1, Orden 26 mayo 2015) Ref:3136118 Recinto:41-033-040-00031-005 Cultivo:101000 OLIVAR-SIN VARIEDAD Secano Ref:3136119 Recinto:41-033-040-00041-005 Cultivo:101000 OLIVAR-SIN VARIEDAD Secano
80406	Superficie admisible para la ayuda menor que la mínima requerida (anexo 1, Orden 26 de mayo de 2015) Sup. Resuelta:0

**RESUMEN CRITERIOS DE SELECCIÓN**

<b>10.1.12 Agricultura de montaña con orientación ecológica en olivar</b>	<b>PUNTOS: 3,00</b>	
	<u>PUNTOS</u>	
Solicitantes de la medida 11, específica para la conversión o mantenimiento en agricultura ecológica	3,00	S
Porcentaje de superficie determinada en zonas con limitaciones naturales u otras limitaciones específicas ubicadas en las zonas de montaña	0,00	0.0%
Porcentaje de superficie determinada situada en zonas RAMSAR	0,00	0.0%
Porcentaje de superficie determinada en zonas vulnerables a la contaminación por nitratos	0,00	0.0%
Mayor pendiente media	0,00	0.0%
Porcentaje de superficie determinada en Red Natura 2000	0,00	0.0%

**DETALLE CRITERIOS DE SELECCIÓN**

<b>10.1.12 Agricultura de montaña con orientación ecológica en olivar</b>	<b>PUNTOS: 3,00</b>	
	<u>PUNTOS:</u>	
Solicitantes de la medida 11, específica para la conversión o mantenimiento en agricultura ecológica	3,00	S
Porcentaje de superficie determinada en zonas con limitaciones naturales u otras limitaciones específicas ubicadas en las zonas de montaña	0,00	0.0%
Porcentaje de superficie determinada situada en zonas RAMSAR	0,00	0.0%
Porcentaje de superficie determinada en zonas vulnerables a la contaminación por nitratos	0,00	0.0%
Mayor pendiente media	0,00	0.0%
Porcentaje de superficie determinada en Red Natura 2000	0,00	0.0%



<u>APELLIDOS Y NOMBRE / RAZÓN SOCIAL</u>		<u>NIF</u>	<u>EXPEDIENTE</u>	<u>SUP. COMPROMETIDA</u>				
				<u>(ha)</u>				
LOZANO MONTESINOS ROBLEDO		27617602F	8024234	1.58				
<b>RESOLUCIÓN</b>								
<b>ADMITIDO</b>								
<b>IMPORTE POR ANUALIDAD</b>								
		<b>2015</b>	<b>2016</b>	<b>2017</b>	<b>2018</b>	<b>2019</b>		
<b>IMPORTE MÁXIMO SUBVENCIONABLE</b>		180,34 €	180,34 €	180,34 €	180,34 €	180,34 €		
<b>IMPORTE MEDIO DE TRANSFERENCIA (€/ha)</b>		114,14 €	114,14 €	114,14 €	114,14 €	114,14 €		
<b>RECINTOS COMPROMETIDOS</b>								
<u>REF.</u>	<u>REFERENCIA SIGPAC</u>	<u>CULTIVO</u>	<u>DESCRIPCIÓN CULTIVO</u>	<u>PEND. MEDIA</u>	<u>SUP. DEC. ADMIN.</u>	<u>SUP. CERT.</u>	<u>SUP. CAMPO</u>	<u>SUP. COMPROM.</u>
				<u>S/R</u>	<u>(%)</u>	<u>(ha)</u>	<u>(ha)</u>	<u>(ha)</u>
2298903	41-033-048-00019-002	101000	OLIVAR-SIN VARIEDAD	S	21,51	1,58	1,58	1,58

### RESUMEN CRITERIOS DE SELECCIÓN

<b>10.1.12 Agricultura de montaña con orientación ecológica en olivar</b>		<b>PUNTOS: 12,00</b>	
		<b>PUNTOS</b>	
<b>Solicitantes de la medida 11, específica para la conversión o mantenimiento en agricultura ecológica</b>		3,00	S
<b>Porcentaje de superficie determinada en zonas con limitaciones naturales u otras limitaciones específicas ubicadas en las zonas de montaña</b>		4,00	100.0%
<b>Porcentaje de superficie determinada situada en zonas RAMSAR</b>		0,00	0.0%
<b>Porcentaje de superficie determinada en zonas vulnerables a la contaminación por nitratos</b>		0,00	0.0%
<b>Mayor pendiente media</b>		1,00	21.51%
<b>Porcentaje de superficie determinada en Red Natura 2000</b>		4,00	100.0%



**DETALLE CRITERIOS DE SELECCIÓN****10.1.12 Agricultura de montaña con orientación ecológica en olivar****PUNTOS: 12,00****Solicitantes de la medida 11, específica para la conversión o mantenimiento en agricultura ecológica****PUNTOS: 3,00 S****Porcentaje de superficie determinada en zonas con limitaciones naturales u otras limitaciones específicas ubicadas en las zonas de montaña****PUNTOS: 4,00 100.0%**

<u>REF.</u>	<u>REFERENCIA SIGPAC</u>	<u>CULTIVO</u>	<u>DESCRIPCIÓN CULTIVO</u>	<u>S/R</u>	<u>SUP. COMPROM.</u> <u>(ha)</u>	<u>SUP. CUMPLE</u> <u>(ha)</u>
2298903	41-033-048-00019-002	101000	OLIVAR-SIN VARIEDAD	S	1,58	1,58

**Porcentaje de superficie determinada situada en zonas RAMSAR****PUNTOS: 0,00 0.0%**

<u>REF.</u>	<u>REFERENCIA SIGPAC</u>	<u>CULTIVO</u>	<u>DESCRIPCIÓN CULTIVO</u>	<u>S/R</u>	<u>SUP. COMPROM.</u> <u>(ha)</u>	<u>SUP. CUMPLE</u> <u>(ha)</u>
2298903	41-033-048-00019-002	101000	OLIVAR-SIN VARIEDAD	S	1,58	0,00

**Porcentaje de superficie determinada en zonas vulnerables a la contaminación por nitratos****PUNTOS: 0,00 0.0%**

<u>REF.</u>	<u>REFERENCIA SIGPAC</u>	<u>CULTIVO</u>	<u>DESCRIPCIÓN CULTIVO</u>	<u>S/R</u>	<u>SUP. COMPROM.</u> <u>(ha)</u>	<u>SUP. CUMPLE</u> <u>(ha)</u>
2298903	41-033-048-00019-002	101000	OLIVAR-SIN VARIEDAD	S	1,58	0,00

**Mayor pendiente media****PUNTOS: 1,00 21.51%**

<u>REF.</u>	<u>REFERENCIA SIGPAC</u>	<u>CULTIVO</u>	<u>DESCRIPCIÓN CULTIVO</u>	<u>S/R</u>	<u>PENDIENTE MEDIA (%)</u>	<u>SUP. COMPROM.</u> <u>(ha)</u>
2298903	41-033-048-00019-002	101000	OLIVAR-SIN VARIEDAD	S	21,51	1,58

**Porcentaje de superficie determinada en Red Natura 2000****PUNTOS: 4,00 100.0%**

<u>REF.</u>	<u>REFERENCIA SIGPAC</u>	<u>CULTIVO</u>	<u>DESCRIPCIÓN CULTIVO</u>	<u>S/R</u>	<u>SUP. COMPROM.</u> <u>(ha)</u>	<u>SUP. CUMPLE</u> <u>(ha)</u>
2298903	41-033-048-00019-002	101000	OLIVAR-SIN VARIEDAD	S	1,58	1,58





<u>APELLIDOS Y NOMBRE / RAZÓN SOCIAL</u>	<u>NIF</u>	<u>EXPEDIENTE</u>	<u>SUP. COMPROMETIDA</u> <u>(ha)</u>		
LOZANO PEREZ JOSE ANTONIO	75358999M	8030413	0		
<b>RESOLUCIÓN</b> <b>INADMITIDO</b>					
<b>IMPORTE POR ANUALIDAD</b>					
	<b>2015</b>	<b>2016</b>	<b>2017</b>	<b>2018</b>	<b>2019</b>
IMPORTE MÁXIMO SUBVENCIONABLE	0,00 €	0,00 €	0,00 €	0,00 €	0,00 €
IMPORTE MEDIO DE TRANSFERENCIA (€/ha)	0,00 €	0,00 €	0,00 €	0,00 €	0,00 €

**INCIDENCIAS****INCIDENCIA DESCRIPCIÓN**

80402	El solicitante no está inscrito en SIPEA como operador ecológico
80403	Explotación no inscrita en SIPEA (anexo I, Orden 26 mayo 2015) Ref:2351014 Recinto:41-033-034-00111-001 Cultivo:101000 OLIVAR-SIN VARIEDAD Secano
80406	Superficie admisible para la ayuda menor que la mínima requerida (anexo I, Orden 26 de mayo de 2015) Sup. Resuelta:0

**RESUMEN CRITERIOS DE SELECCIÓN**

<b>10.1.12 Agricultura de montaña con orientación ecológica en olivar</b>	<b>PUNTOS: 3,00</b>	
	<b>PUNTOS</b>	
Solicitantes de la medida 11, específica para la conversión o mantenimiento en agricultura ecológica	3,00	S
Porcentaje de superficie determinada en zonas con limitaciones naturales u otras limitaciones específicas ubicadas en las zonas de montaña	0,00	0.0%
Porcentaje de superficie determinada situada en zonas RAMSAR	0,00	0.0%
Porcentaje de superficie determinada en zonas vulnerables a la contaminación por nitratos	0,00	0.0%
Mayor pendiente media	0,00	0.0%
Porcentaje de superficie determinada en Red Natura 2000	0,00	0.0%

**DETALLE CRITERIOS DE SELECCIÓN**

<b>10.1.12 Agricultura de montaña con orientación ecológica en olivar</b>	<b>PUNTOS: 3,00</b>	
	<b>PUNTOS:</b>	
Solicitantes de la medida 11, específica para la conversión o mantenimiento en agricultura ecológica	3,00	S
Porcentaje de superficie determinada en zonas con limitaciones naturales u otras limitaciones específicas ubicadas en las zonas de montaña	0,00	0.0%
Porcentaje de superficie determinada situada en zonas RAMSAR	0,00	0.0%
Porcentaje de superficie determinada en zonas vulnerables a la contaminación por nitratos	0,00	0.0%
Mayor pendiente media	0,00	0.0%
Porcentaje de superficie determinada en Red Natura 2000	0,00	0.0%



				<b>SUP. COMPROMETIDA</b>					
<b>APELLIDOS Y NOMBRE / RAZÓN SOCIAL</b>				<b>NIF</b>	<b>EXPEDIENTE</b>	<b>(ha)</b>			
LOZANO SANCHEZ ANGELA MARIA				77584543T	8026432	4.61			
<b>RESOLUCIÓN</b>									
ADMITIDO									
<b>IMPORTE POR ANUALIDAD</b>									
				<b>2015</b>	<b>2016</b>	<b>2017</b>	<b>2018</b>	<b>2019</b>	
IMPORTE MÁXIMO SUBVENCIONABLE				526,19 €	526,19 €	526,19 €	526,19 €	526,19 €	
IMPORTE MEDIO DE TRANSFERENCIA (€/ha)				114,14 €	114,14 €	114,14 €	114,14 €	114,14 €	
<b>RECINTOS COMPROMETIDOS</b>									
<b>REF.</b>	<b>REFERENCIA SIGPAC</b>	<b>CULTIVO</b>	<b>DESCRIPCIÓN CULTIVO</b>	<b>S/R</b>	<b>PEND. MEDIA (%)</b>	<b>SUP. DEC. ADMIN. (ha)</b>	<b>SUP. CERT. (ha)</b>	<b>SUP. CAMPO (ha)</b>	<b>SUP. COMPROM. (ha)</b>
2395627	41-033-035-00040-005	101000	OLIVAR-SIN VARIEDAD	S	24,13	3,19	3,19		3,19
2395628	41-033-035-00155-001	101000	OLIVAR-SIN VARIEDAD	S	31,50	1,42	1,42		1,42

**RESUMEN CRITERIOS DE SELECCIÓN**

<b>10.1.12 Agricultura de montaña con orientación ecológica en olivar</b>		<b>PUNTOS: 14,00</b>	
		<b>PUNTOS</b>	
Solicitantes de la medida 11, específica para la conversión o mantenimiento en agricultura ecológica		3,00	S
Porcentaje de superficie determinada en zonas con limitaciones naturales u otras limitaciones específicas ubicadas en las zonas de montaña		4,00	100.0%
Porcentaje de superficie determinada situada en zonas RAMSAR		0,00	0.0%
Porcentaje de superficie determinada en zonas vulnerables a la contaminación por nitratos		0,00	0.0%
Mayor pendiente media		3,00	26.4%
Porcentaje de superficie determinada en Red Natura 2000		4,00	100.0%



**DETALLE CRITERIOS DE SELECCIÓN****10.1.12 Agricultura de montaña con orientación ecológica en olivar****PUNTOS: 14,00****Solicitantes de la medida 11, específica para la conversión o mantenimiento en agricultura ecológica****PUNTOS: 3,00 S****Porcentaje de superficie determinada en zonas con limitaciones naturales u otras limitaciones específicas ubicadas en las zonas de montaña****PUNTOS: 4,00 100.0%**

<u>REF.</u>	<u>REFERENCIA SIGPAC</u>	<u>CULTIVO</u>	<u>DESCRIPCIÓN CULTIVO</u>	<u>S/R</u>	<u>SUP. COMPROM.</u> <u>(ha)</u>	<u>SUP. CUMPLE</u> <u>(ha)</u>
2395627	41-033-035-00040-005	101000	OLIVAR-SIN VARIEDAD	S	3,19	3,19
2395628	41-033-035-00155-001	101000	OLIVAR-SIN VARIEDAD	S	1,42	1,42

**Porcentaje de superficie determinada situada en zonas RAMSAR****PUNTOS: 0,00 0.0%**

<u>REF.</u>	<u>REFERENCIA SIGPAC</u>	<u>CULTIVO</u>	<u>DESCRIPCIÓN CULTIVO</u>	<u>S/R</u>	<u>SUP. COMPROM.</u> <u>(ha)</u>	<u>SUP. CUMPLE</u> <u>(ha)</u>
2395627	41-033-035-00040-005	101000	OLIVAR-SIN VARIEDAD	S	3,19	0,00
2395628	41-033-035-00155-001	101000	OLIVAR-SIN VARIEDAD	S	1,42	0,00

**Porcentaje de superficie determinada en zonas vulnerables a la contaminación por nitratos****PUNTOS: 0,00 0.0%**

<u>REF.</u>	<u>REFERENCIA SIGPAC</u>	<u>CULTIVO</u>	<u>DESCRIPCIÓN CULTIVO</u>	<u>S/R</u>	<u>SUP. COMPROM.</u> <u>(ha)</u>	<u>SUP. CUMPLE</u> <u>(ha)</u>
2395627	41-033-035-00040-005	101000	OLIVAR-SIN VARIEDAD	S	3,19	0,00
2395628	41-033-035-00155-001	101000	OLIVAR-SIN VARIEDAD	S	1,42	0,00

**Mayor pendiente media****PUNTOS: 3,00 26.4%**

<u>REF.</u>	<u>REFERENCIA SIGPAC</u>	<u>CULTIVO</u>	<u>DESCRIPCIÓN CULTIVO</u>	<u>S/R</u>	<u>PENDIENTE MEDIA (%)</u>	<u>SUP. COMPROM.</u> <u>(ha)</u>
2395627	41-033-035-00040-005	101000	OLIVAR-SIN VARIEDAD	S	24,13	3,19
2395628	41-033-035-00155-001	101000	OLIVAR-SIN VARIEDAD	S	31,50	1,42

**Porcentaje de superficie determinada en Red Natura 2000****PUNTOS: 4,00 100.0%**

<u>REF.</u>	<u>REFERENCIA SIGPAC</u>	<u>CULTIVO</u>	<u>DESCRIPCIÓN CULTIVO</u>	<u>S/R</u>	<u>SUP. COMPROM.</u> <u>(ha)</u>	<u>SUP. CUMPLE</u> <u>(ha)</u>
2395627	41-033-035-00040-005	101000	OLIVAR-SIN VARIEDAD	S	3,19	3,19
2395628	41-033-035-00155-001	101000	OLIVAR-SIN VARIEDAD	S	1,42	1,42



<u>APELLIDOS Y NOMBRE / RAZÓN SOCIAL</u>	<u>NIF</u>	<u>EXPEDIENTE</u>	<u>SUP. COMPROMETIDA</u>		
			<u>(ha)</u>		
MAJADAS ALTAS S.C.	J41531427	8031439	17.59		
<b>RESOLUCIÓN</b>					
<b>ADMITIDO</b>					

**IMPORTE POR ANUALIDAD**

	<u>2015</u>	<u>2016</u>	<u>2017</u>	<u>2018</u>	<u>2019</u>
IMPORTE MÁXIMO SUBVENCIONABLE	2.007,72 €	2.007,72 €	2.007,72 €	2.007,72 €	2.007,72 €
IMPORTE MEDIO DE TRANSFERENCIA (€/ha)	114,14 €	114,14 €	114,14 €	114,14 €	114,14 €

**RECINTOS COMPROMETIDOS**

<u>REF.</u>	<u>REFERENCIA SIGPAC</u>	<u>CULTIVO</u>	<u>DESCRIPCIÓN CULTIVO</u>	<u>S/R</u>	<u>PEND. MEDIA (%)</u>	<u>SUP. DEC. ADMIN. (ha)</u>	<u>SUP. CERT. (ha)</u>	<u>SUP. CAMPO (ha)</u>	<u>SUP. COMPROM. (ha)</u>
3141792	41-032-011-00058-011	101000	OLIVAR-SIN VARIEDAD	S	21,08	14,94	14,94		14,94
3141793	41-032-011-00058-015	101000	OLIVAR-SIN VARIEDAD	S	51,61	0,01	0,01		0,01
3141795	41-032-011-00058-012	101000	OLIVAR-SIN VARIEDAD	S	33,99	2,37	2,37		2,37
3141796	41-032-011-00058-014	101000	OLIVAR-SIN VARIEDAD	S	22,57	0,09	0,09		0,09
3141797	41-032-011-00058-018	101000	OLIVAR-SIN VARIEDAD	S	31,41	0,27	0,18		0,18

**INCIDENCIAS****INCIDENCIA DESCRIPCIÓN**

80404 Recinto declarado que no cumple en su totalidad con las normas de producción ecológica (anexo I, Orden 26 de mayo de 2015)  
Ref:3141797 Recinto:41-032-011-00058-018 Cultivo:101000 OLIVAR-SIN VARIEDAD Secano Superficie Certificada (Ha):0,18

**RESUMEN CRITERIOS DE SELECCIÓN****10.1.12 Agricultura de montaña con orientación ecológica en olivar****PUNTOS:** 12,00

	<b>PUNTOS</b>	
Solicitantes de la medida 11, específica para la conversión o mantenimiento en agricultura ecológica	3,00	S
Porcentaje de superficie determinada en zonas con limitaciones naturales u otras limitaciones específicas ubicadas en las zonas de montaña	4,00	100.0%
Porcentaje de superficie determinada situada en zonas RAMSAR	0,00	0.0%
Porcentaje de superficie determinada en zonas vulnerables a la contaminación por nitratos	0,00	0.0%
Mayor pendiente media	1,00	22.95%
Porcentaje de superficie determinada en Red Natura 2000	4,00	100.0%



**DETALLE CRITERIOS DE SELECCIÓN****10.1.12 Agricultura de montaña con orientación ecológica en olivar****PUNTOS:** 12,00**Solicitantes de la medida 11, específica para la conversión o mantenimiento en agricultura ecológica****PUNTOS:** 3,00 S**Porcentaje de superficie determinada en zonas con limitaciones naturales u otras limitaciones específicas ubicadas en las zonas de montaña****PUNTOS:** 4,00 100.0%

<u>REF.</u>	<u>REFERENCIA SIGPAC</u>	<u>CULTIVO DESCRIPCIÓN CULTIVO</u>	<u>S/R</u>	<u>SUP. COMPROM.</u> <u>(ha)</u>	<u>SUP. CUMPLE</u> <u>(ha)</u>
3141792	41-032-011-00058-011	101000 OLIVAR-SIN VARIEDAD	S	14,94	14,94
3141795	41-032-011-00058-012	101000 OLIVAR-SIN VARIEDAD	S	2,37	2,37
3141796	41-032-011-00058-014	101000 OLIVAR-SIN VARIEDAD	S	0,09	0,09
3141793	41-032-011-00058-015	101000 OLIVAR-SIN VARIEDAD	S	0,01	0,01
3141797	41-032-011-00058-018	101000 OLIVAR-SIN VARIEDAD	S	0,18	0,18

**Porcentaje de superficie determinada situada en zonas RAMSAR****PUNTOS:** 0,00 0.0%

<u>REF.</u>	<u>REFERENCIA SIGPAC</u>	<u>CULTIVO DESCRIPCIÓN CULTIVO</u>	<u>S/R</u>	<u>SUP. COMPROM.</u> <u>(ha)</u>	<u>SUP. CUMPLE</u> <u>(ha)</u>
3141792	41-032-011-00058-011	101000 OLIVAR-SIN VARIEDAD	S	14,94	0,00
3141795	41-032-011-00058-012	101000 OLIVAR-SIN VARIEDAD	S	2,37	0,00
3141796	41-032-011-00058-014	101000 OLIVAR-SIN VARIEDAD	S	0,09	0,00
3141793	41-032-011-00058-015	101000 OLIVAR-SIN VARIEDAD	S	0,01	0,00
3141797	41-032-011-00058-018	101000 OLIVAR-SIN VARIEDAD	S	0,18	0,00

**Porcentaje de superficie determinada en zonas vulnerables a la contaminación por nitratos****PUNTOS:** 0,00 0.0%

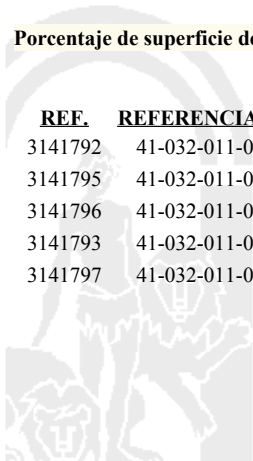
<u>REF.</u>	<u>REFERENCIA SIGPAC</u>	<u>CULTIVO DESCRIPCIÓN CULTIVO</u>	<u>S/R</u>	<u>SUP. COMPROM.</u> <u>(ha)</u>	<u>SUP. CUMPLE</u> <u>(ha)</u>
3141792	41-032-011-00058-011	101000 OLIVAR-SIN VARIEDAD	S	14,94	0,00
3141795	41-032-011-00058-012	101000 OLIVAR-SIN VARIEDAD	S	2,37	0,00
3141796	41-032-011-00058-014	101000 OLIVAR-SIN VARIEDAD	S	0,09	0,00
3141793	41-032-011-00058-015	101000 OLIVAR-SIN VARIEDAD	S	0,01	0,00
3141797	41-032-011-00058-018	101000 OLIVAR-SIN VARIEDAD	S	0,18	0,00

**Mayor pendiente media****PUNTOS:** 1,00 22.95%

<u>REF.</u>	<u>REFERENCIA SIGPAC</u>	<u>CULTIVO DESCRIPCIÓN CULTIVO</u>	<u>S/R</u>	<u>PENDIENTE MEDIA (%)</u>	<u>SUP. COMPROM.</u> <u>(ha)</u>
3141792	41-032-011-00058-011	101000 OLIVAR-SIN VARIEDAD	S	21,08	14,94
3141795	41-032-011-00058-012	101000 OLIVAR-SIN VARIEDAD	S	33,99	2,37
3141796	41-032-011-00058-014	101000 OLIVAR-SIN VARIEDAD	S	22,57	0,09
3141793	41-032-011-00058-015	101000 OLIVAR-SIN VARIEDAD	S	51,61	0,01
3141797	41-032-011-00058-018	101000 OLIVAR-SIN VARIEDAD	S	31,41	0,18

**Porcentaje de superficie determinada en Red Natura 2000****PUNTOS:** 4,00 100.0%

<u>REF.</u>	<u>REFERENCIA SIGPAC</u>	<u>CULTIVO DESCRIPCIÓN CULTIVO</u>	<u>S/R</u>	<u>SUP. COMPROM.</u> <u>(ha)</u>	<u>SUP. CUMPLE</u> <u>(ha)</u>
3141792	41-032-011-00058-011	101000 OLIVAR-SIN VARIEDAD	S	14,94	14,94
3141795	41-032-011-00058-012	101000 OLIVAR-SIN VARIEDAD	S	2,37	2,37
3141796	41-032-011-00058-014	101000 OLIVAR-SIN VARIEDAD	S	0,09	0,09
3141793	41-032-011-00058-015	101000 OLIVAR-SIN VARIEDAD	S	0,01	0,01
3141797	41-032-011-00058-018	101000 OLIVAR-SIN VARIEDAD	S	0,18	0,18



<u>APELLIDOS Y NOMBRE / RAZÓN SOCIAL</u>		<u>NIF</u>	<u>EXPEDIENTE</u>	<u>SUP. COMPROMETIDA</u>				
				<u>(ha)</u>				
MANCHA ORTIZ CARMEN		75302748N	8026628	7.05				
<b>RESOLUCIÓN</b>								
<b>ADMITIDO</b>								
<b>IMPORTE POR ANUALIDAD</b>								
		<b>2015</b>	<b>2016</b>	<b>2017</b>	<b>2018</b>	<b>2019</b>		
<b>IMPORTE MÁXIMO SUBVENCIONABLE</b>		804,69 €	804,69 €	804,69 €	804,69 €	804,69 €		
<b>IMPORTE MEDIO DE TRANSFERENCIA (€/ha)</b>		114,14 €	114,14 €	114,14 €	114,14 €	114,14 €		
<b>RECINTOS COMPROMETIDOS</b>								
<u>REF.</u>	<u>REFERENCIA SIGPAC</u>	<u>CULTIVO</u>	<u>DESCRIPCIÓN CULTIVO</u>	<u>PEND. MEDIA</u>	<u>SUP. DEC. ADMIN.</u>	<u>SUP. CERT.</u>	<u>SUP. CAMPO</u>	<u>SUP. COMPROM.</u>
				<u>S/R</u>	<u>(%)</u>	<u>(ha)</u>	<u>(ha)</u>	<u>(ha)</u>
3118368	41-073-005-00361-009	101000	OLIVAR-SIN VARIEDAD	S	30,55	2,17	2,17	2,17
3118369	41-073-005-00361-006	101000	OLIVAR-SIN VARIEDAD	S	24,17	4,56	4,56	4,56
3118370	41-073-005-00361-007	101000	OLIVAR-SIN VARIEDAD	S	25,57	0,32	0,32	0,32

**RESUMEN CRITERIOS DE SELECCIÓN**

<b>10.1.12 Agricultura de montaña con orientación ecológica en olivar</b>		<b>PUNTOS: 14,00</b>	
		<b>PUNTOS</b>	
Solicitantes de la medida 11, específica para la conversión o mantenimiento en agricultura ecológica		3,00	S
Porcentaje de superficie determinada en zonas con limitaciones naturales u otras limitaciones específicas ubicadas en las zonas de montaña		4,00	100.0%
Porcentaje de superficie determinada situada en zonas RAMSAR		0,00	0.0%
Porcentaje de superficie determinada en zonas vulnerables a la contaminación por nitratos		0,00	0.0%
Mayor pendiente media		3,00	26.2%
Porcentaje de superficie determinada en Red Natura 2000		4,00	100.0%



**DETALLE CRITERIOS DE SELECCIÓN****10.1.12 Agricultura de montaña con orientación ecológica en olivar****PUNTOS:** 14,00**Solicitantes de la medida 11, específica para la conversión o mantenimiento en agricultura ecológica****PUNTOS:** 3,00 S**Porcentaje de superficie determinada en zonas con limitaciones naturales u otras limitaciones específicas ubicadas en las zonas de montaña****PUNTOS:** 4,00 100.0%

<u>REF.</u>	<u>REFERENCIA SIGPAC</u>	<u>CULTIVO DESCRIPCIÓN CULTIVO</u>	<u>S/R</u>	<u>SUP. COMPROM.</u> <u>(ha)</u>	<u>SUP. CUMPLE</u> <u>(ha)</u>
3118369	41-073-005-00361-006	101000 OLIVAR-SIN VARIEDAD	S	4,56	4,56
3118370	41-073-005-00361-007	101000 OLIVAR-SIN VARIEDAD	S	0,32	0,32
3118368	41-073-005-00361-009	101000 OLIVAR-SIN VARIEDAD	S	2,17	2,17

**Porcentaje de superficie determinada situada en zonas RAMSAR****PUNTOS:** 0,00 0.0%

<u>REF.</u>	<u>REFERENCIA SIGPAC</u>	<u>CULTIVO DESCRIPCIÓN CULTIVO</u>	<u>S/R</u>	<u>SUP. COMPROM.</u> <u>(ha)</u>	<u>SUP. CUMPLE</u> <u>(ha)</u>
3118369	41-073-005-00361-006	101000 OLIVAR-SIN VARIEDAD	S	4,56	0,00
3118370	41-073-005-00361-007	101000 OLIVAR-SIN VARIEDAD	S	0,32	0,00
3118368	41-073-005-00361-009	101000 OLIVAR-SIN VARIEDAD	S	2,17	0,00

**Porcentaje de superficie determinada en zonas vulnerables a la contaminación por nitratos****PUNTOS:** 0,00 0.0%

<u>REF.</u>	<u>REFERENCIA SIGPAC</u>	<u>CULTIVO DESCRIPCIÓN CULTIVO</u>	<u>S/R</u>	<u>SUP. COMPROM.</u> <u>(ha)</u>	<u>SUP. CUMPLE</u> <u>(ha)</u>
3118369	41-073-005-00361-006	101000 OLIVAR-SIN VARIEDAD	S	4,56	0,00
3118370	41-073-005-00361-007	101000 OLIVAR-SIN VARIEDAD	S	0,32	0,00
3118368	41-073-005-00361-009	101000 OLIVAR-SIN VARIEDAD	S	2,17	0,00

**Mayor pendiente media****PUNTOS:** 3,00 26.2%

<u>REF.</u>	<u>REFERENCIA SIGPAC</u>	<u>CULTIVO DESCRIPCIÓN CULTIVO</u>	<u>S/R</u>	<u>PENDIENTE MEDIA (%)</u>	<u>SUP. COMPROM.</u> <u>(ha)</u>
3118369	41-073-005-00361-006	101000 OLIVAR-SIN VARIEDAD	S	24,17	4,56
3118370	41-073-005-00361-007	101000 OLIVAR-SIN VARIEDAD	S	25,57	0,32
3118368	41-073-005-00361-009	101000 OLIVAR-SIN VARIEDAD	S	30,55	2,17

**Porcentaje de superficie determinada en Red Natura 2000****PUNTOS:** 4,00 100.0%

<u>REF.</u>	<u>REFERENCIA SIGPAC</u>	<u>CULTIVO DESCRIPCIÓN CULTIVO</u>	<u>S/R</u>	<u>SUP. COMPROM.</u> <u>(ha)</u>	<u>SUP. CUMPLE</u> <u>(ha)</u>
3118369	41-073-005-00361-006	101000 OLIVAR-SIN VARIEDAD	S	4,56	4,56
3118370	41-073-005-00361-007	101000 OLIVAR-SIN VARIEDAD	S	0,32	0,32
3118368	41-073-005-00361-009	101000 OLIVAR-SIN VARIEDAD	S	2,17	2,17



<u>APELLIDOS Y NOMBRE / RAZÓN SOCIAL</u>		<u>NIF</u>	<u>EXPEDIENTE</u>	<u>SUP. COMPROMETIDA (ha)</u>				
MARAÑON ARANA JOSE CARLOS		28859005P	8016129	42.15				
<b>RESOLUCIÓN ADMITIDO</b>								
<b>IMPORTE POR ANUALIDAD</b>								
		<u>2015</u>	<u>2016</u>	<u>2017</u>	<u>2018</u>	<u>2019</u>		
IMPORTE MÁXIMO SUBVENCIONABLE		4.712,84 €	4.712,84 €	4.712,84 €	4.712,84 €	4.712,84 €		
IMPORTE MEDIO DE TRANSFERENCIA (€/ha)		111,81 €	111,81 €	111,81 €	111,81 €	111,81 €		
<b>RECINTOS COMPROMETIDOS</b>								
<u>REF.</u>	<u>REFERENCIA SIGPAC</u>	<u>CULTIVO</u>	<u>DESCRIPCIÓN CULTIVO</u>	<u>PEND. MEDIA</u>	<u>SUP. DEC. ADMIN.</u>	<u>SUP. CERT.</u>	<u>SUP. CAMPO</u>	<u>SUP. COMPROM.</u>
1176893	41-032-003-00117-001	101000	OLIVAR-SIN VARIEDAD	S/R	(%)	(ha)	(ha)	(ha)
				S	21,86	42,15	53,13	42,15

### RESUMEN CRITERIOS DE SELECCIÓN

<b>10.1.12 Agricultura de montaña con orientación ecológica en olivar</b>		<b>PUNTOS: 12,00</b>	
		<u>PUNTOS</u>	
Solicitantes de la medida 11, específica para la conversión o mantenimiento en agricultura ecológica		3,00	S
Porcentaje de superficie determinada en zonas con limitaciones naturales u otras limitaciones específicas ubicadas en las zonas de montaña		4,00	100.0%
Porcentaje de superficie determinada situada en zonas RAMSAR		0,00	0.0%
Porcentaje de superficie determinada en zonas vulnerables a la contaminación por nitratos		0,00	0.0%
Mayor pendiente media		1,00	21.86%
Porcentaje de superficie determinada en Red Natura 2000		4,00	100.0%





**DETALLE CRITERIOS DE SELECCIÓN****10.1.12 Agricultura de montaña con orientación ecológica en olivar PUNTOS: 12,00**

<b>Solicitantes de la medida 11, específica para la conversión o mantenimiento en agricultura ecológica</b>						<b>PUNTOS:</b>	3,00	S
<b>Porcentaje de superficie determinada en zonas con limitaciones naturales u otras limitaciones específicas ubicadas en las zonas de montaña</b>						<b>PUNTOS:</b>	4,00	100.0%
<u>REF.</u>	<u>REFERENCIA SIGPAC</u>	<u>CULTIVO</u>	<u>DESCRIPCIÓN CULTIVO</u>	<u>S/R</u>		<u>SUP. COMPROM.</u> <u>(ha)</u>	<u>SUP. CUMPLE</u> <u>(ha)</u>	
1176893	41-032-003-00117-001	101000	OLIVAR-SIN VARIEDAD	S		42,15	42,15	
<b>Porcentaje de superficie determinada situada en zonas RAMSAR</b>						<b>PUNTOS:</b>	0,00	0.0%
<u>REF.</u>	<u>REFERENCIA SIGPAC</u>	<u>CULTIVO</u>	<u>DESCRIPCIÓN CULTIVO</u>	<u>S/R</u>		<u>SUP. COMPROM.</u> <u>(ha)</u>	<u>SUP. CUMPLE</u> <u>(ha)</u>	
1176893	41-032-003-00117-001	101000	OLIVAR-SIN VARIEDAD	S		42,15	0,00	
<b>Porcentaje de superficie determinada en zonas vulnerables a la contaminación por nitratos</b>						<b>PUNTOS:</b>	0,00	0.0%
<u>REF.</u>	<u>REFERENCIA SIGPAC</u>	<u>CULTIVO</u>	<u>DESCRIPCIÓN CULTIVO</u>	<u>S/R</u>		<u>SUP. COMPROM.</u> <u>(ha)</u>	<u>SUP. CUMPLE</u> <u>(ha)</u>	
1176893	41-032-003-00117-001	101000	OLIVAR-SIN VARIEDAD	S		42,15	0,00	
<b>Mayor pendiente media</b>						<b>PUNTOS:</b>	1,00	21.86%
<u>REF.</u>	<u>REFERENCIA SIGPAC</u>	<u>CULTIVO</u>	<u>DESCRIPCIÓN CULTIVO</u>	<u>S/R</u>	<u>PENDIENTE MEDIA (%)</u>	<u>SUP. COMPROM.</u> <u>(ha)</u>		
1176893	41-032-003-00117-001	101000	OLIVAR-SIN VARIEDAD	S	21,86	42,15		
<b>Porcentaje de superficie determinada en Red Natura 2000</b>						<b>PUNTOS:</b>	4,00	100.0%
<u>REF.</u>	<u>REFERENCIA SIGPAC</u>	<u>CULTIVO</u>	<u>DESCRIPCIÓN CULTIVO</u>	<u>S/R</u>		<u>SUP. COMPROM.</u> <u>(ha)</u>	<u>SUP. CUMPLE</u> <u>(ha)</u>	
1176893	41-032-003-00117-001	101000	OLIVAR-SIN VARIEDAD	S		42,15	42,15	



<u>APELLIDOS Y NOMBRE / RAZÓN SOCIAL</u>		<u>NIF</u>	<u>EXPEDIENTE</u>	<u>SUP. COMPROMETIDA</u>				
				<u>(ha)</u>				
MARIN BUSTAMANTE MANUEL		25552214L	8030090	18.58				
<b>RESOLUCIÓN</b>								
<b>ADMITIDO</b>								
<b>IMPORTE POR ANUALIDAD</b>								
		<b>2015</b>	<b>2016</b>	<b>2017</b>	<b>2018</b>	<b>2019</b>		
<b>IMPORTE MÁXIMO SUBVENCIONABLE</b>		2.120,72 €	2.120,72 €	2.120,72 €	2.120,72 €	2.120,72 €		
<b>IMPORTE MEDIO DE TRANSFERENCIA (€/ha)</b>		114,14 €	114,14 €	114,14 €	114,14 €	114,14 €		
<b>RECINTOS COMPROMETIDOS</b>								
<u>REF.</u>	<u>REFERENCIA SIGPAC</u>	<u>CULTIVO</u>	<u>DESCRIPCIÓN CULTIVO</u>	<u>PEND. MEDIA</u>	<u>SUP. DEC. ADMIN.</u>	<u>SUP. CERT.</u>	<u>SUP. CAMPO</u>	<u>SUP. COMPROM.</u>
				<u>S/R</u>	<u>(%)</u>	<u>(ha)</u>	<u>(ha)</u>	<u>(ha)</u>
3133794	41-076-007-00060-022	101000	OLIVAR-SIN VARIEDAD	S	35,35	1,41	1,41	1,41
3133800	41-076-007-00060-021	101000	OLIVAR-SIN VARIEDAD	S	55,49	0,08	0,08	0,08
3133801	41-076-007-00060-023	101000	OLIVAR-SIN VARIEDAD	S	41,36	7,03	7,03	7,03
3133804	41-076-007-00060-018	101000	OLIVAR-SIN VARIEDAD	S	54,63	0,03	0,03	0,03
3133805	41-076-007-00060-020	101000	OLIVAR-SIN VARIEDAD	S	37,17	0,07	0,07	0,07
3133806	41-076-007-00028-004	101000	OLIVAR-SIN VARIEDAD	S	38,68	9,91	9,91	9,91
3133807	41-076-007-00060-019	101000	OLIVAR-SIN VARIEDAD	S	51,68	0,05	0,05	0,05

**RESUMEN CRITERIOS DE SELECCIÓN****10.1.12 Agricultura de montaña con orientación ecológica en olivar****PUNTOS: 10,00**

	<b>PUNTOS</b>	
<b>Solicitantes de la medida 11, específica para la conversión o mantenimiento en agricultura ecológica</b>	3,00	S
<b>Porcentaje de superficie determinada en zonas con limitaciones naturales u otras limitaciones específicas ubicadas en las zonas de montaña</b>	4,00	100.0%
<b>Porcentaje de superficie determinada situada en zonas RAMSAR</b>	0,00	0.0%
<b>Porcentaje de superficie determinada en zonas vulnerables a la contaminación por nitratos</b>	0,00	0.0%
<b>Mayor pendiente media</b>	3,00	39.57%
<b>Porcentaje de superficie determinada en Red Natura 2000</b>	0,00	0.0%



**DETALLE CRITERIOS DE SELECCIÓN****10.1.12 Agricultura de montaña con orientación ecológica en olivar****PUNTOS: 10,00****Solicitantes de la medida 11, específica para la conversión o mantenimiento en agricultura ecológica****PUNTOS: 3,00 S****Porcentaje de superficie determinada en zonas con limitaciones naturales u otras limitaciones específicas ubicadas en las zonas de montaña****PUNTOS: 4,00 100.0%**

<u>REF.</u>	<u>REFERENCIA SIGPAC</u>	<u>CULTIVO DESCRIPCIÓN CULTIVO</u>	<u>S/R</u>	<u>SUP. COMPROM. (ha)</u>	<u>SUP. CUMPLE (ha)</u>
3133806	41-076-007-00028-004	101000 OLIVAR-SIN VARIEDAD	S	9,91	9,91
3133804	41-076-007-00060-018	101000 OLIVAR-SIN VARIEDAD	S	0,03	0,03
3133807	41-076-007-00060-019	101000 OLIVAR-SIN VARIEDAD	S	0,05	0,05
3133805	41-076-007-00060-020	101000 OLIVAR-SIN VARIEDAD	S	0,07	0,07
3133800	41-076-007-00060-021	101000 OLIVAR-SIN VARIEDAD	S	0,08	0,08
3133794	41-076-007-00060-022	101000 OLIVAR-SIN VARIEDAD	S	1,41	1,41
3133801	41-076-007-00060-023	101000 OLIVAR-SIN VARIEDAD	S	7,03	7,03

**Porcentaje de superficie determinada situada en zonas RAMSAR****PUNTOS: 0,00 0.0%**

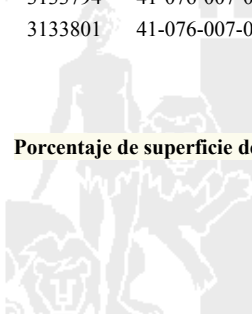
<u>REF.</u>	<u>REFERENCIA SIGPAC</u>	<u>CULTIVO DESCRIPCIÓN CULTIVO</u>	<u>S/R</u>	<u>SUP. COMPROM. (ha)</u>	<u>SUP. CUMPLE (ha)</u>
3133806	41-076-007-00028-004	101000 OLIVAR-SIN VARIEDAD	S	9,91	0,00
3133804	41-076-007-00060-018	101000 OLIVAR-SIN VARIEDAD	S	0,03	0,00
3133807	41-076-007-00060-019	101000 OLIVAR-SIN VARIEDAD	S	0,05	0,00
3133805	41-076-007-00060-020	101000 OLIVAR-SIN VARIEDAD	S	0,07	0,00
3133800	41-076-007-00060-021	101000 OLIVAR-SIN VARIEDAD	S	0,08	0,00
3133794	41-076-007-00060-022	101000 OLIVAR-SIN VARIEDAD	S	1,41	0,00
3133801	41-076-007-00060-023	101000 OLIVAR-SIN VARIEDAD	S	7,03	0,00

**Porcentaje de superficie determinada en zonas vulnerables a la contaminación por nitratos****PUNTOS: 0,00 0.0%**

<u>REF.</u>	<u>REFERENCIA SIGPAC</u>	<u>CULTIVO DESCRIPCIÓN CULTIVO</u>	<u>S/R</u>	<u>SUP. COMPROM. (ha)</u>	<u>SUP. CUMPLE (ha)</u>
3133806	41-076-007-00028-004	101000 OLIVAR-SIN VARIEDAD	S	9,91	0,00
3133804	41-076-007-00060-018	101000 OLIVAR-SIN VARIEDAD	S	0,03	0,00
3133807	41-076-007-00060-019	101000 OLIVAR-SIN VARIEDAD	S	0,05	0,00
3133805	41-076-007-00060-020	101000 OLIVAR-SIN VARIEDAD	S	0,07	0,00
3133800	41-076-007-00060-021	101000 OLIVAR-SIN VARIEDAD	S	0,08	0,00
3133794	41-076-007-00060-022	101000 OLIVAR-SIN VARIEDAD	S	1,41	0,00
3133801	41-076-007-00060-023	101000 OLIVAR-SIN VARIEDAD	S	7,03	0,00

**Mayor pendiente media****PUNTOS: 3,00 39.57%**

<u>REF.</u>	<u>REFERENCIA SIGPAC</u>	<u>CULTIVO DESCRIPCIÓN CULTIVO</u>	<u>S/R</u>	<u>PENDIENTE MEDIA (%)</u>	<u>SUP. COMPROM. (ha)</u>
3133806	41-076-007-00028-004	101000 OLIVAR-SIN VARIEDAD	S	38,68	9,91
3133804	41-076-007-00060-018	101000 OLIVAR-SIN VARIEDAD	S	54,63	0,03
3133807	41-076-007-00060-019	101000 OLIVAR-SIN VARIEDAD	S	51,68	0,05
3133805	41-076-007-00060-020	101000 OLIVAR-SIN VARIEDAD	S	37,17	0,07
3133800	41-076-007-00060-021	101000 OLIVAR-SIN VARIEDAD	S	55,49	0,08
3133794	41-076-007-00060-022	101000 OLIVAR-SIN VARIEDAD	S	35,35	1,41
3133801	41-076-007-00060-023	101000 OLIVAR-SIN VARIEDAD	S	41,36	7,03

**Porcentaje de superficie determinada en Red Natura 2000****PUNTOS: 0,00 0.0%**

<b>REF.</b>	<b>REFERENCIA SIGPAC</b>	<b>CULTIVO</b>	<b>DESCRIPCIÓN CULTIVO</b>	<b>S/R</b>	<b>SUP. COMPROM.</b> <b>(ha)</b>	<b>SUP. CUMPLE</b> <b>(ha)</b>
3133806	41-076-007-00028-004	101000	OLIVAR-SIN VARIEDAD	S	9,91	0,00
3133804	41-076-007-00060-018	101000	OLIVAR-SIN VARIEDAD	S	0,03	0,00
3133807	41-076-007-00060-019	101000	OLIVAR-SIN VARIEDAD	S	0,05	0,00
3133805	41-076-007-00060-020	101000	OLIVAR-SIN VARIEDAD	S	0,07	0,00
3133800	41-076-007-00060-021	101000	OLIVAR-SIN VARIEDAD	S	0,08	0,00
3133794	41-076-007-00060-022	101000	OLIVAR-SIN VARIEDAD	S	1,41	0,00
3133801	41-076-007-00060-023	101000	OLIVAR-SIN VARIEDAD	S	7,03	0,00



<u>APELLIDOS Y NOMBRE / RAZÓN SOCIAL</u>		<u>NIF</u>	<u>EXPEDIENTE</u>	<u>SUP. COMPROMETIDA</u>				
				<u>(ha)</u>				
MARIN MARIN SORAYA		28531226W	8024730	10.36				
<b>RESOLUCIÓN</b>								
<b>ADMITIDO</b>								
<b>IMPORTE POR ANUALIDAD</b>								
		<u>2015</u>	<u>2016</u>	<u>2017</u>	<u>2018</u>	<u>2019</u>		
IMPORTE MÁXIMO SUBVENCIONABLE		1.182,49 €	1.182,49 €	1.182,49 €	1.182,49 €	1.182,49 €		
IMPORTE MEDIO DE TRANSFERENCIA (€/ha)		114,14 €	114,14 €	114,14 €	114,14 €	114,14 €		
<b>RECINTOS COMPROMETIDOS</b>								
<u>REF.</u>	<u>REFERENCIA SIGPAC</u>	<u>CULTIVO</u>	<u>DESCRIPCIÓN CULTIVO</u>	<u>PEND. MEDIA</u>	<u>SUP. DEC. ADMIN.</u>	<u>SUP. CERT.</u>	<u>SUP. CAMPO</u>	<u>SUP. COMPROM.</u>
				<u>S/R</u>	<u>(%)</u>	<u>(ha)</u>	<u>(ha)</u>	<u>(ha)</u>
2302099	41-002-006-00053-002	101000	OLIVAR-SIN VARIEDAD	S	26,93	10,36	10,36	10,36

### RESUMEN CRITERIOS DE SELECCIÓN

<b>10.1.12 Agricultura de montaña con orientación ecológica en olivar</b>		<b>PUNTOS: 14,00</b>	
		<u>PUNTOS</u>	
Solicitantes de la medida 11, específica para la conversión o mantenimiento en agricultura ecológica		3,00	S
Porcentaje de superficie determinada en zonas con limitaciones naturales u otras limitaciones específicas ubicadas en las zonas de montaña		4,00	100.0%
Porcentaje de superficie determinada situada en zonas RAMSAR		0,00	0.0%
Porcentaje de superficie determinada en zonas vulnerables a la contaminación por nitratos		0,00	0.0%
Mayor pendiente media		3,00	26.93%
Porcentaje de superficie determinada en Red Natura 2000		4,00	100.0%



**DETALLE CRITERIOS DE SELECCIÓN****10.1.12 Agricultura de montaña con orientación ecológica en olivar PUNTOS: 14,00****Solicitantes de la medida 11, específica para la conversión o mantenimiento en agricultura ecológica PUNTOS: 3,00 S****Porcentaje de superficie determinada en zonas con limitaciones naturales u otras limitaciones específicas ubicadas en las zonas de montaña PUNTOS: 4,00 100.0%**

<u>REF.</u>	<u>REFERENCIA SIGPAC</u>	<u>CULTIVO</u>	<u>DESCRIPCIÓN CULTIVO</u>	<u>S/R</u>	<u>SUP. COMPROM. (ha)</u>	<u>SUP. CUMPLE (ha)</u>
2302099	41-002-006-00053-002	101000	OLIVAR-SIN VARIEDAD	S	10,36	10,36

**Porcentaje de superficie determinada situada en zonas RAMSAR PUNTOS: 0,00 0.0%**

<u>REF.</u>	<u>REFERENCIA SIGPAC</u>	<u>CULTIVO</u>	<u>DESCRIPCIÓN CULTIVO</u>	<u>S/R</u>	<u>SUP. COMPROM. (ha)</u>	<u>SUP. CUMPLE (ha)</u>
2302099	41-002-006-00053-002	101000	OLIVAR-SIN VARIEDAD	S	10,36	0,00

**Porcentaje de superficie determinada en zonas vulnerables a la contaminación por nitratos PUNTOS: 0,00 0.0%**

<u>REF.</u>	<u>REFERENCIA SIGPAC</u>	<u>CULTIVO</u>	<u>DESCRIPCIÓN CULTIVO</u>	<u>S/R</u>	<u>SUP. COMPROM. (ha)</u>	<u>SUP. CUMPLE (ha)</u>
2302099	41-002-006-00053-002	101000	OLIVAR-SIN VARIEDAD	S	10,36	0,00

**Mayor pendiente media PUNTOS: 3,00 26.93%**

<u>REF.</u>	<u>REFERENCIA SIGPAC</u>	<u>CULTIVO</u>	<u>DESCRIPCIÓN CULTIVO</u>	<u>S/R</u>	<u>PENDIENTE MEDIA (%)</u>	<u>SUP. COMPROM. (ha)</u>
2302099	41-002-006-00053-002	101000	OLIVAR-SIN VARIEDAD	S	26,93	10,36

**Porcentaje de superficie determinada en Red Natura 2000 PUNTOS: 4,00 100.0%**

<u>REF.</u>	<u>REFERENCIA SIGPAC</u>	<u>CULTIVO</u>	<u>DESCRIPCIÓN CULTIVO</u>	<u>S/R</u>	<u>SUP. COMPROM. (ha)</u>	<u>SUP. CUMPLE (ha)</u>
2302099	41-002-006-00053-002	101000	OLIVAR-SIN VARIEDAD	S	10,36	10,36



				<b>SUP. COMPROMETIDA</b>					
<b>APELLIDOS Y NOMBRE / RAZÓN SOCIAL</b>				<b>NIF</b>	<b>EXPEDIENTE</b>	<b>(ha)</b>			
MARIN MARQUEZ FRANCISCO				79198205M	8027739	8.02			
<b>RESOLUCIÓN</b>									
<b>ADMITIDO</b>									
<b>IMPORTES POR ANUALIDAD</b>									
				<b>2015</b>	<b>2016</b>	<b>2017</b>	<b>2018</b>	<b>2019</b>	
<b>IMPORTE MÁXIMO SUBVENCIONABLE</b>				915,40 €	915,40 €	915,40 €	915,40 €	915,40 €	
<b>IMPORTE MEDIO DE TRANSFERENCIA (€/ha)</b>				114,14 €	114,14 €	114,14 €	114,14 €	114,14 €	
<b>RECINTOS COMPROMETIDOS</b>									
<b>REF.</b>	<b>REFERENCIA SIGPAC</b>	<b>CULTIVO</b>	<b>DESCRIPCIÓN CULTIVO</b>	<b>S/R</b>	<b>PEND. MEDIA (%)</b>	<b>SUP. DEC. ADMIN. (ha)</b>	<b>SUP. CERT. (ha)</b>	<b>SUP. CAMPO (ha)</b>	<b>SUP. COMPROM. (ha)</b>
2317884	41-033-034-00147-005	101000	OLIVAR-SIN VARIEDAD	S	34,47	0,03	0,03		0,03
2317885	41-033-034-00180-002	101000	OLIVAR-SIN VARIEDAD	S	28,78	0,22	0,22		0,22
2317886	41-033-034-00147-002	101000	OLIVAR-SIN VARIEDAD	S	37,08	2,76	2,76		2,76
2317887	41-033-034-00156-001	101000	OLIVAR-SIN VARIEDAD	S	24,68	4,31	4,31		4,31
2317888	41-033-035-09000-003	101000	OLIVAR-SIN VARIEDAD	S	24,06	0,70	0,92		0,70

### RESUMEN CRITERIOS DE SELECCIÓN

<b>10.1.12 Agricultura de montaña con orientación ecológica en olivar</b>		<b>PUNTOS: 14,00</b>	
		<b>PUNTOS</b>	
<b>Solicitantes de la medida 11, específica para la conversión o mantenimiento en agricultura ecológica</b>		3,00	S
<b>Porcentaje de superficie determinada en zonas con limitaciones naturales u otras limitaciones específicas ubicadas en las zonas de montaña</b>		4,00	100.0%
<b>Porcentaje de superficie determinada situada en zonas RAMSAR</b>		0,00	0.0%
<b>Porcentaje de superficie determinada en zonas vulnerables a la contaminación por nitratos</b>		0,00	0.0%
<b>Mayor pendiente media</b>		3,00	29.04%
<b>Porcentaje de superficie determinada en Red Natura 2000</b>		4,00	100.0%



**DETALLE CRITERIOS DE SELECCIÓN****10.1.12 Agricultura de montaña con orientación ecológica en olivar****PUNTOS:** 14,00**Solicitantes de la medida 11, específica para la conversión o mantenimiento en agricultura ecológica****PUNTOS:** 3,00 S**Porcentaje de superficie determinada en zonas con limitaciones naturales u otras limitaciones específicas ubicadas en las zonas de montaña****PUNTOS:** 4,00 100.0%

<u>REF.</u>	<u>REFERENCIA SIGPAC</u>	<u>CULTIVO DESCRIPCIÓN CULTIVO</u>	<u>S/R</u>	<u>SUP. COMPROM.</u> <u>(ha)</u>	<u>SUP. CUMPLE</u> <u>(ha)</u>
2317886	41-033-034-00147-002	101000 OLIVAR-SIN VARIEDAD	S	2,76	2,76
2317884	41-033-034-00147-005	101000 OLIVAR-SIN VARIEDAD	S	0,03	0,03
2317887	41-033-034-00156-001	101000 OLIVAR-SIN VARIEDAD	S	4,31	4,31
2317885	41-033-034-00180-002	101000 OLIVAR-SIN VARIEDAD	S	0,22	0,22
2317888	41-033-035-09000-003	101000 OLIVAR-SIN VARIEDAD	S	0,70	0,70

**Porcentaje de superficie determinada situada en zonas RAMSAR****PUNTOS:** 0,00 0.0%

<u>REF.</u>	<u>REFERENCIA SIGPAC</u>	<u>CULTIVO DESCRIPCIÓN CULTIVO</u>	<u>S/R</u>	<u>SUP. COMPROM.</u> <u>(ha)</u>	<u>SUP. CUMPLE</u> <u>(ha)</u>
2317886	41-033-034-00147-002	101000 OLIVAR-SIN VARIEDAD	S	2,76	0,00
2317884	41-033-034-00147-005	101000 OLIVAR-SIN VARIEDAD	S	0,03	0,00
2317887	41-033-034-00156-001	101000 OLIVAR-SIN VARIEDAD	S	4,31	0,00
2317885	41-033-034-00180-002	101000 OLIVAR-SIN VARIEDAD	S	0,22	0,00
2317888	41-033-035-09000-003	101000 OLIVAR-SIN VARIEDAD	S	0,70	0,00

**Porcentaje de superficie determinada en zonas vulnerables a la contaminación por nitratos****PUNTOS:** 0,00 0.0%

<u>REF.</u>	<u>REFERENCIA SIGPAC</u>	<u>CULTIVO DESCRIPCIÓN CULTIVO</u>	<u>S/R</u>	<u>SUP. COMPROM.</u> <u>(ha)</u>	<u>SUP. CUMPLE</u> <u>(ha)</u>
2317886	41-033-034-00147-002	101000 OLIVAR-SIN VARIEDAD	S	2,76	0,00
2317884	41-033-034-00147-005	101000 OLIVAR-SIN VARIEDAD	S	0,03	0,00
2317887	41-033-034-00156-001	101000 OLIVAR-SIN VARIEDAD	S	4,31	0,00
2317885	41-033-034-00180-002	101000 OLIVAR-SIN VARIEDAD	S	0,22	0,00
2317888	41-033-035-09000-003	101000 OLIVAR-SIN VARIEDAD	S	0,70	0,00

**Mayor pendiente media****PUNTOS:** 3,00 29.04%

<u>REF.</u>	<u>REFERENCIA SIGPAC</u>	<u>CULTIVO DESCRIPCIÓN CULTIVO</u>	<u>S/R</u>	<u>PENDIENTE MEDIA (%)</u>	<u>SUP. COMPROM.</u> <u>(ha)</u>
2317886	41-033-034-00147-002	101000 OLIVAR-SIN VARIEDAD	S	37,08	2,76
2317884	41-033-034-00147-005	101000 OLIVAR-SIN VARIEDAD	S	34,47	0,03
2317887	41-033-034-00156-001	101000 OLIVAR-SIN VARIEDAD	S	24,68	4,31
2317885	41-033-034-00180-002	101000 OLIVAR-SIN VARIEDAD	S	28,78	0,22
2317888	41-033-035-09000-003	101000 OLIVAR-SIN VARIEDAD	S	24,06	0,70

**Porcentaje de superficie determinada en Red Natura 2000****PUNTOS:** 4,00 100.0%

<u>REF.</u>	<u>REFERENCIA SIGPAC</u>	<u>CULTIVO DESCRIPCIÓN CULTIVO</u>	<u>S/R</u>	<u>SUP. COMPROM.</u> <u>(ha)</u>	<u>SUP. CUMPLE</u> <u>(ha)</u>
2317886	41-033-034-00147-002	101000 OLIVAR-SIN VARIEDAD	S	2,76	2,76
2317884	41-033-034-00147-005	101000 OLIVAR-SIN VARIEDAD	S	0,03	0,03
2317887	41-033-034-00156-001	101000 OLIVAR-SIN VARIEDAD	S	4,31	4,31
2317885	41-033-034-00180-002	101000 OLIVAR-SIN VARIEDAD	S	0,22	0,22
2317888	41-033-035-09000-003	101000 OLIVAR-SIN VARIEDAD	S	0,70	0,70



<u>APELLIDOS Y NOMBRE / RAZÓN SOCIAL</u>		<u>NIF</u>	<u>EXPEDIENTE</u>	<u>SUP. COMPROMETIDA</u>				
				<u>(ha)</u>				
MARIN MORENO CARMEN		27618942J	8024668	25.9				
<b>RESOLUCIÓN ADMITIDO</b>								
<b>IMPORTE POR ANUALIDAD</b>								
		<u>2015</u>	<u>2016</u>	<u>2017</u>	<u>2018</u>	<u>2019</u>		
IMPORTE MÁXIMO SUBVENCIONABLE		2.956,23 €	2.956,23 €	2.956,23 €	2.956,23 €	2.956,23 €		
IMPORTE MEDIO DE TRANSFERENCIA (€/ha)		114,14 €	114,14 €	114,14 €	114,14 €	114,14 €		
<b>RECINTOS COMPROMETIDOS</b>								
<u>REF.</u>	<u>REFERENCIA SIGPAC</u>	<u>CULTIVO</u>	<u>DESCRIPCIÓN CULTIVO</u>	<u>PEND. MEDIA</u>	<u>SUP. DEC. ADMIN.</u>	<u>SUP. CERT.</u>	<u>SUP. CAMPO</u>	<u>SUP. COMPROM.</u>
				<u>S/R</u>	<u>(%)</u>	<u>(ha)</u>	<u>(ha)</u>	<u>(ha)</u>
2301659	41-033-024-00005-007	101000	OLIVAR-SIN VARIEDAD	S	34,02	21,66	43,11	21,66
2301660	41-033-025-00008-002	101000	OLIVAR-SIN VARIEDAD	S	29,26	0,79	0,79	0,79
2301661	41-033-034-00050-001	101000	OLIVAR-SIN VARIEDAD	S	38,58	3,45	7,48	3,45

**RESUMEN CRITERIOS DE SELECCIÓN**

<b>10.1.12 Agricultura de montaña con orientación ecológica en olivar</b>		<b>PUNTOS: 14,00</b>	
		<b>PUNTOS</b>	
Solicitantes de la medida 11, específica para la conversión o mantenimiento en agricultura ecológica		3,00	S
Porcentaje de superficie determinada en zonas con limitaciones naturales u otras limitaciones específicas ubicadas en las zonas de montaña		4,00	100.0%
Porcentaje de superficie determinada situada en zonas RAMSAR		0,00	0.0%
Porcentaje de superficie determinada en zonas vulnerables a la contaminación por nitratos		0,00	0.0%
Mayor pendiente media		3,00	34.48%
Porcentaje de superficie determinada en Red Natura 2000		4,00	100.0%



**DETALLE CRITERIOS DE SELECCIÓN****10.1.12 Agricultura de montaña con orientación ecológica en olivar****PUNTOS:** 14,00**Solicitantes de la medida 11, específica para la conversión o mantenimiento en agricultura ecológica****PUNTOS:** 3,00 S**Porcentaje de superficie determinada en zonas con limitaciones naturales u otras limitaciones específicas ubicadas en las zonas de montaña****PUNTOS:** 4,00 100.0%

<u>REF.</u>	<u>REFERENCIA SIGPAC</u>	<u>CULTIVO</u>	<u>DESCRIPCIÓN CULTIVO</u>	<u>S/R</u>	<u>SUP. COMPROM.</u> <u>(ha)</u>	<u>SUP. CUMPLE</u> <u>(ha)</u>
2301659	41-033-024-00005-007	101000	OLIVAR-SIN VARIEDAD	S	21,66	21,66
2301660	41-033-025-00008-002	101000	OLIVAR-SIN VARIEDAD	S	0,79	0,79
2301661	41-033-034-00050-001	101000	OLIVAR-SIN VARIEDAD	S	3,45	3,45

**Porcentaje de superficie determinada situada en zonas RAMSAR****PUNTOS:** 0,00 0.0%

<u>REF.</u>	<u>REFERENCIA SIGPAC</u>	<u>CULTIVO</u>	<u>DESCRIPCIÓN CULTIVO</u>	<u>S/R</u>	<u>SUP. COMPROM.</u> <u>(ha)</u>	<u>SUP. CUMPLE</u> <u>(ha)</u>
2301659	41-033-024-00005-007	101000	OLIVAR-SIN VARIEDAD	S	21,66	0,00
2301660	41-033-025-00008-002	101000	OLIVAR-SIN VARIEDAD	S	0,79	0,00
2301661	41-033-034-00050-001	101000	OLIVAR-SIN VARIEDAD	S	3,45	0,00

**Porcentaje de superficie determinada en zonas vulnerables a la contaminación por nitratos****PUNTOS:** 0,00 0.0%

<u>REF.</u>	<u>REFERENCIA SIGPAC</u>	<u>CULTIVO</u>	<u>DESCRIPCIÓN CULTIVO</u>	<u>S/R</u>	<u>SUP. COMPROM.</u> <u>(ha)</u>	<u>SUP. CUMPLE</u> <u>(ha)</u>
2301659	41-033-024-00005-007	101000	OLIVAR-SIN VARIEDAD	S	21,66	0,00
2301660	41-033-025-00008-002	101000	OLIVAR-SIN VARIEDAD	S	0,79	0,00
2301661	41-033-034-00050-001	101000	OLIVAR-SIN VARIEDAD	S	3,45	0,00

**Mayor pendiente media****PUNTOS:** 3,00 34.48%

<u>REF.</u>	<u>REFERENCIA SIGPAC</u>	<u>CULTIVO</u>	<u>DESCRIPCIÓN CULTIVO</u>	<u>S/R</u>	<u>PENDIENTE MEDIA (%)</u>	<u>SUP. COMPROM.</u> <u>(ha)</u>
2301659	41-033-024-00005-007	101000	OLIVAR-SIN VARIEDAD	S	34,02	21,66
2301660	41-033-025-00008-002	101000	OLIVAR-SIN VARIEDAD	S	29,26	0,79
2301661	41-033-034-00050-001	101000	OLIVAR-SIN VARIEDAD	S	38,58	3,45

**Porcentaje de superficie determinada en Red Natura 2000****PUNTOS:** 4,00 100.0%

<u>REF.</u>	<u>REFERENCIA SIGPAC</u>	<u>CULTIVO</u>	<u>DESCRIPCIÓN CULTIVO</u>	<u>S/R</u>	<u>SUP. COMPROM.</u> <u>(ha)</u>	<u>SUP. CUMPLE</u> <u>(ha)</u>
2301659	41-033-024-00005-007	101000	OLIVAR-SIN VARIEDAD	S	21,66	21,66
2301660	41-033-025-00008-002	101000	OLIVAR-SIN VARIEDAD	S	0,79	0,79
2301661	41-033-034-00050-001	101000	OLIVAR-SIN VARIEDAD	S	3,45	3,45



<u>APELLIDOS Y NOMBRE / RAZÓN SOCIAL</u>		<u>NIF</u>	<u>EXPEDIENTE</u>	<u>SUP. COMPROMETIDA</u>				
				<u>(ha)</u>				
MARIN MORENO JOSE		27619031X	8024024	10.93				
<b>RESOLUCIÓN</b>								
<b>ADMITIDO</b>								
<b>IMPORTE POR ANUALIDAD</b>								
		<b>2015</b>	<b>2016</b>	<b>2017</b>	<b>2018</b>	<b>2019</b>		
<b>IMPORTE MÁXIMO SUBVENCIONABLE</b>		1.247,55 €	1.247,55 €	1.247,55 €	1.247,55 €	1.247,55 €		
<b>IMPORTE MEDIO DE TRANSFERENCIA (€/ha)</b>		114,14 €	114,14 €	114,14 €	114,14 €	114,14 €		
<b>RECINTOS COMPROMETIDOS</b>								
<u>REF.</u>	<u>REFERENCIA SIGPAC</u>	<u>CULTIVO</u>	<u>DESCRIPCIÓN CULTIVO</u>	<u>PEND. MEDIA</u>	<u>SUP. DEC. ADMIN.</u>	<u>SUP. CERT.</u>	<u>SUP. CAMPO</u>	<u>SUP. COMPROM.</u>
				<u>S/R</u>	<u>(%)</u>	<u>(ha)</u>	<u>(ha)</u>	<u>(ha)</u>
3124229	41-033-023-00005-007	101000	OLIVAR-SIN VARIEDAD	S	22,97	10,93	10,93	10,93

### RESUMEN CRITERIOS DE SELECCIÓN

<b>10.1.12 Agricultura de montaña con orientación ecológica en olivar</b>		<b>PUNTOS: 12,00</b>	
		<b>PUNTOS</b>	
<b>Solicitantes de la medida 11, específica para la conversión o mantenimiento en agricultura ecológica</b>		3,00	S
<b>Porcentaje de superficie determinada en zonas con limitaciones naturales u otras limitaciones específicas ubicadas en las zonas de montaña</b>		4,00	100.0%
<b>Porcentaje de superficie determinada situada en zonas RAMSAR</b>		0,00	0.0%
<b>Porcentaje de superficie determinada en zonas vulnerables a la contaminación por nitratos</b>		0,00	0.0%
<b>Mayor pendiente media</b>		1,00	22.97%
<b>Porcentaje de superficie determinada en Red Natura 2000</b>		4,00	100.0%



**DETALLE CRITERIOS DE SELECCIÓN****10.1.12 Agricultura de montaña con orientación ecológica en olivar****PUNTOS:** 12,00**Solicitantes de la medida 11, específica para la conversión o mantenimiento en agricultura ecológica****PUNTOS:** 3,00 S**Porcentaje de superficie determinada en zonas con limitaciones naturales u otras limitaciones específicas ubicadas en las zonas de montaña****PUNTOS:** 4,00 100.0%

<u>REF.</u>	<u>REFERENCIA SIGPAC</u>	<u>CULTIVO</u>	<u>DESCRIPCIÓN CULTIVO</u>	<u>S/R</u>	<u>SUP. COMPROM. (ha)</u>	<u>SUP. CUMPLE (ha)</u>
3124229	41-033-023-00005-007	101000	OLIVAR-SIN VARIEDAD	S	10,93	10,93

**Porcentaje de superficie determinada situada en zonas RAMSAR****PUNTOS:** 0,00 0.0%

<u>REF.</u>	<u>REFERENCIA SIGPAC</u>	<u>CULTIVO</u>	<u>DESCRIPCIÓN CULTIVO</u>	<u>S/R</u>	<u>SUP. COMPROM. (ha)</u>	<u>SUP. CUMPLE (ha)</u>
3124229	41-033-023-00005-007	101000	OLIVAR-SIN VARIEDAD	S	10,93	0,00

**Porcentaje de superficie determinada en zonas vulnerables a la contaminación por nitratos****PUNTOS:** 0,00 0.0%

<u>REF.</u>	<u>REFERENCIA SIGPAC</u>	<u>CULTIVO</u>	<u>DESCRIPCIÓN CULTIVO</u>	<u>S/R</u>	<u>SUP. COMPROM. (ha)</u>	<u>SUP. CUMPLE (ha)</u>
3124229	41-033-023-00005-007	101000	OLIVAR-SIN VARIEDAD	S	10,93	0,00

**Mayor pendiente media****PUNTOS:** 1,00 22.97%

<u>REF.</u>	<u>REFERENCIA SIGPAC</u>	<u>CULTIVO</u>	<u>DESCRIPCIÓN CULTIVO</u>	<u>S/R</u>	<u>PENDIENTE MEDIA (%)</u>	<u>SUP. COMPROM. (ha)</u>
3124229	41-033-023-00005-007	101000	OLIVAR-SIN VARIEDAD	S	22,97	10,93

**Porcentaje de superficie determinada en Red Natura 2000****PUNTOS:** 4,00 100.0%

<u>REF.</u>	<u>REFERENCIA SIGPAC</u>	<u>CULTIVO</u>	<u>DESCRIPCIÓN CULTIVO</u>	<u>S/R</u>	<u>SUP. COMPROM. (ha)</u>	<u>SUP. CUMPLE (ha)</u>
3124229	41-033-023-00005-007	101000	OLIVAR-SIN VARIEDAD	S	10,93	10,93



<u>APELLIDOS Y NOMBRE / RAZÓN SOCIAL</u>		<u>NIF</u>	<u>EXPEDIENTE</u>	<u>SUP. COMPROMETIDA</u>				
				<u>(ha)</u>				
MARIN MORON DOLORES		28175360S	8027982	6.63				
<b>RESOLUCIÓN</b>								
<b>ADMITIDO</b>								
<b>IMPORTE POR ANUALIDAD</b>								
		<b>2015</b>	<b>2016</b>	<b>2017</b>	<b>2018</b>	<b>2019</b>		
<b>IMPORTE MÁXIMO SUBVENCIONABLE</b>		756,75 €	756,75 €	756,75 €	756,75 €	756,75 €		
<b>IMPORTE MEDIO DE TRANSFERENCIA (€/ha)</b>		114,14 €	114,14 €	114,14 €	114,14 €	114,14 €		
<b>RECINTOS COMPROMETIDOS</b>								
<u>REF.</u>	<u>REFERENCIA SIGPAC</u>	<u>CULTIVO</u>	<u>DESCRIPCIÓN CULTIVO</u>	<u>PEND. MEDIA</u>	<u>SUP. DEC. ADMIN.</u>	<u>SUP. CERT.</u>	<u>SUP. CAMPO</u>	<u>SUP. COMPROM.</u>
				<u>S/R</u>	<u>(%)</u>	<u>(ha)</u>	<u>(ha)</u>	<u>(ha)</u>
2320727	41-033-038-00003-001	101000	OLIVAR-SIN VARIEDAD	S	20,07	6,63	6,63	6,63

### RESUMEN CRITERIOS DE SELECCIÓN

<b>10.1.12 Agricultura de montaña con orientación ecológica en olivar</b>		<b>PUNTOS: 12,00</b>	
		<b>PUNTOS</b>	
Solicitantes de la medida 11, específica para la conversión o mantenimiento en agricultura ecológica		3,00	S
Porcentaje de superficie determinada en zonas con limitaciones naturales u otras limitaciones específicas ubicadas en las zonas de montaña		4,00	100.0%
Porcentaje de superficie determinada situada en zonas RAMSAR		0,00	0.0%
Porcentaje de superficie determinada en zonas vulnerables a la contaminación por nitratos		0,00	0.0%
Mayor pendiente media		1,00	20.07%
Porcentaje de superficie determinada en Red Natura 2000		4,00	100.0%



**DETALLE CRITERIOS DE SELECCIÓN****10.1.12 Agricultura de montaña con orientación ecológica en olivar****PUNTOS: 12,00****Solicitantes de la medida 11, específica para la conversión o mantenimiento en agricultura ecológica****PUNTOS: 3,00 S****Porcentaje de superficie determinada en zonas con limitaciones naturales u otras limitaciones específicas ubicadas en las zonas de montaña****PUNTOS: 4,00 100.0%**

<u>REF.</u>	<u>REFERENCIA SIGPAC</u>	<u>CULTIVO</u>	<u>DESCRIPCIÓN CULTIVO</u>	<u>S/R</u>	<u>SUP. COMPROM.</u> <u>(ha)</u>	<u>SUP. CUMPLE</u> <u>(ha)</u>
2320727	41-033-038-00003-001	101000	OLIVAR-SIN VARIEDAD	S	6,63	6,63

**Porcentaje de superficie determinada situada en zonas RAMSAR****PUNTOS: 0,00 0.0%**

<u>REF.</u>	<u>REFERENCIA SIGPAC</u>	<u>CULTIVO</u>	<u>DESCRIPCIÓN CULTIVO</u>	<u>S/R</u>	<u>SUP. COMPROM.</u> <u>(ha)</u>	<u>SUP. CUMPLE</u> <u>(ha)</u>
2320727	41-033-038-00003-001	101000	OLIVAR-SIN VARIEDAD	S	6,63	0,00

**Porcentaje de superficie determinada en zonas vulnerables a la contaminación por nitratos****PUNTOS: 0,00 0.0%**

<u>REF.</u>	<u>REFERENCIA SIGPAC</u>	<u>CULTIVO</u>	<u>DESCRIPCIÓN CULTIVO</u>	<u>S/R</u>	<u>SUP. COMPROM.</u> <u>(ha)</u>	<u>SUP. CUMPLE</u> <u>(ha)</u>
2320727	41-033-038-00003-001	101000	OLIVAR-SIN VARIEDAD	S	6,63	0,00

**Mayor pendiente media****PUNTOS: 1,00 20.07%**

<u>REF.</u>	<u>REFERENCIA SIGPAC</u>	<u>CULTIVO</u>	<u>DESCRIPCIÓN CULTIVO</u>	<u>S/R</u>	<u>PENDIENTE MEDIA (%)</u>	<u>SUP. COMPROM.</u> <u>(ha)</u>
2320727	41-033-038-00003-001	101000	OLIVAR-SIN VARIEDAD	S	20,07	6,63

**Porcentaje de superficie determinada en Red Natura 2000****PUNTOS: 4,00 100.0%**

<u>REF.</u>	<u>REFERENCIA SIGPAC</u>	<u>CULTIVO</u>	<u>DESCRIPCIÓN CULTIVO</u>	<u>S/R</u>	<u>SUP. COMPROM.</u> <u>(ha)</u>	<u>SUP. CUMPLE</u> <u>(ha)</u>
2320727	41-033-038-00003-001	101000	OLIVAR-SIN VARIEDAD	S	6,63	6,63



<u>APELLIDOS Y NOMBRE / RAZÓN SOCIAL</u>		<u>NIF</u>	<u>EXPEDIENTE</u>	<u>SUP. COMPROMETIDA</u>				
				<u>(ha)</u>				
MARTIN MEDINA JOSE ANDRES		75357272A	8026357	6.11				
<b>RESOLUCIÓN</b>								
<b>ADMITIDO</b>								
<b>IMPORTE POR ANUALIDAD</b>								
		<b>2015</b>	<b>2016</b>	<b>2017</b>	<b>2018</b>	<b>2019</b>		
	<b>IMPORTE MÁXIMO SUBVENCIONABLE</b>	697,40 €	697,40 €	697,40 €	697,40 €	697,40 €		
	<b>IMPORTE MEDIO DE TRANSFERENCIA (€/ha)</b>	114,14 €	114,14 €	114,14 €	114,14 €	114,14 €		
<b>RECINTOS COMPROMETIDOS</b>								
<u>REF.</u>	<u>REFERENCIA SIGPAC</u>	<u>CULTIVO</u>	<u>DESCRIPCIÓN CULTIVO</u>	<u>PEND. MEDIA</u>	<u>SUP. DEC. ADMIN.</u>	<u>SUP. CERT.</u>	<u>SUP. CAMPO</u>	<u>SUP. COMPROM.</u>
				<u>S/R</u>	<u>(%)</u>	<u>(ha)</u>	<u>(ha)</u>	<u>(ha)</u>
3117667	41-032-001-00100-008	101000	OLIVAR-SIN VARIEDAD	S	34,36	1,29	1,42	1,29
3117668	41-032-004-00007-013	101000	OLIVAR-SIN VARIEDAD	S	23,63	4,82	4,95	4,82

**RESUMEN CRITERIOS DE SELECCIÓN**

<b>10.1.12 Agricultura de montaña con orientación ecológica en olivar</b>		<b>PUNTOS: 14,00</b>	
		<b>PUNTOS</b>	
Solicitantes de la medida 11, específica para la conversión o mantenimiento en agricultura ecológica		3,00	S
Porcentaje de superficie determinada en zonas con limitaciones naturales u otras limitaciones específicas ubicadas en las zonas de montaña		4,00	100.0%
Porcentaje de superficie determinada situada en zonas RAMSAR		0,00	0.0%
Porcentaje de superficie determinada en zonas vulnerables a la contaminación por nitratos		0,00	0.0%
Mayor pendiente media		3,00	25.9%
Porcentaje de superficie determinada en Red Natura 2000		4,00	100.0%



**DETALLE CRITERIOS DE SELECCIÓN****10.1.12 Agricultura de montaña con orientación ecológica en olivar****PUNTOS: 14,00****Solicitantes de la medida 11, específica para la conversión o mantenimiento en agricultura ecológica****PUNTOS: 3,00 S****Porcentaje de superficie determinada en zonas con limitaciones naturales u otras limitaciones específicas ubicadas en las zonas de montaña****PUNTOS: 4,00 100.0%**

<u>REF.</u>	<u>REFERENCIA SIGPAC</u>	<u>CULTIVO</u>	<u>DESCRIPCIÓN CULTIVO</u>	<u>S/R</u>	<u>SUP. COMPROM.</u> <u>(ha)</u>	<u>SUP. CUMPLE</u> <u>(ha)</u>
3117667	41-032-001-00100-008	101000	OLIVAR-SIN VARIEDAD	S	1,29	1,29
3117668	41-032-004-00007-013	101000	OLIVAR-SIN VARIEDAD	S	4,82	4,82

**Porcentaje de superficie determinada situada en zonas RAMSAR****PUNTOS: 0,00 0.0%**

<u>REF.</u>	<u>REFERENCIA SIGPAC</u>	<u>CULTIVO</u>	<u>DESCRIPCIÓN CULTIVO</u>	<u>S/R</u>	<u>SUP. COMPROM.</u> <u>(ha)</u>	<u>SUP. CUMPLE</u> <u>(ha)</u>
3117667	41-032-001-00100-008	101000	OLIVAR-SIN VARIEDAD	S	1,29	0,00
3117668	41-032-004-00007-013	101000	OLIVAR-SIN VARIEDAD	S	4,82	0,00

**Porcentaje de superficie determinada en zonas vulnerables a la contaminación por nitratos****PUNTOS: 0,00 0.0%**

<u>REF.</u>	<u>REFERENCIA SIGPAC</u>	<u>CULTIVO</u>	<u>DESCRIPCIÓN CULTIVO</u>	<u>S/R</u>	<u>SUP. COMPROM.</u> <u>(ha)</u>	<u>SUP. CUMPLE</u> <u>(ha)</u>
3117667	41-032-001-00100-008	101000	OLIVAR-SIN VARIEDAD	S	1,29	0,00
3117668	41-032-004-00007-013	101000	OLIVAR-SIN VARIEDAD	S	4,82	0,00

**Mayor pendiente media****PUNTOS: 3,00 25.9%**

<u>REF.</u>	<u>REFERENCIA SIGPAC</u>	<u>CULTIVO</u>	<u>DESCRIPCIÓN CULTIVO</u>	<u>S/R</u>	<u>PENDIENTE MEDIA (%)</u>	<u>SUP. COMPROM.</u> <u>(ha)</u>
3117667	41-032-001-00100-008	101000	OLIVAR-SIN VARIEDAD	S	34,36	1,29
3117668	41-032-004-00007-013	101000	OLIVAR-SIN VARIEDAD	S	23,63	4,82

**Porcentaje de superficie determinada en Red Natura 2000****PUNTOS: 4,00 100.0%**

<u>REF.</u>	<u>REFERENCIA SIGPAC</u>	<u>CULTIVO</u>	<u>DESCRIPCIÓN CULTIVO</u>	<u>S/R</u>	<u>SUP. COMPROM.</u> <u>(ha)</u>	<u>SUP. CUMPLE</u> <u>(ha)</u>
3117667	41-032-001-00100-008	101000	OLIVAR-SIN VARIEDAD	S	1,29	1,29
3117668	41-032-004-00007-013	101000	OLIVAR-SIN VARIEDAD	S	4,82	4,82





<u>APELLIDOS Y NOMBRE / RAZÓN SOCIAL</u>		<u>NIF</u>	<u>EXPEDIENTE</u>	<u>SUP. COMPROMETIDA (ha)</u>				
MARTIN NAVARRO MANUEL		47502038T	8024367	15.08				
<b>RESOLUCIÓN ADMITIDO</b>								
<b>IMPORTE POR ANUALIDAD</b>								
		<u>2015</u>	<u>2016</u>	<u>2017</u>	<u>2018</u>	<u>2019</u>		
IMPORTE MÁXIMO SUBVENCIONABLE		1.721,23 €	1.721,23 €	1.721,23 €	1.721,23 €	1.721,23 €		
IMPORTE MEDIO DE TRANSFERENCIA (€/ha)		114,14 €	114,14 €	114,14 €	114,14 €	114,14 €		
<b>RECINTOS COMPROMETIDOS</b>								
<u>REF.</u>	<u>REFERENCIA SIGPAC</u>	<u>CULTIVO</u>	<u>DESCRIPCIÓN CULTIVO</u>	<u>PEND. MEDIA</u>	<u>SUP. DEC. ADMIN.</u>	<u>SUP. CERT.</u>	<u>SUP. CAMPO</u>	<u>SUP. COMPROM.</u>
2299988	41-033-034-00067-003	101000	OLIVAR-SIN VARIEDAD	S/R	(%)	(ha)	(ha)	(ha)
				S	28,02	15,08	15,08	15,08

### RESUMEN CRITERIOS DE SELECCIÓN

<b>10.1.12 Agricultura de montaña con orientación ecológica en olivar</b>		<b>PUNTOS: 14,00</b>	
		<u>PUNTOS</u>	
Solicitantes de la medida 11, específica para la conversión o mantenimiento en agricultura ecológica		3,00	S
Porcentaje de superficie determinada en zonas con limitaciones naturales u otras limitaciones específicas ubicadas en las zonas de montaña		4,00	100.0%
Porcentaje de superficie determinada situada en zonas RAMSAR		0,00	0.0%
Porcentaje de superficie determinada en zonas vulnerables a la contaminación por nitratos		0,00	0.0%
Mayor pendiente media		3,00	28.02%
Porcentaje de superficie determinada en Red Natura 2000		4,00	100.0%



**DETALLE CRITERIOS DE SELECCIÓN****10.1.12 Agricultura de montaña con orientación ecológica en olivar****PUNTOS: 14,00****Solicitantes de la medida 11, específica para la conversión o mantenimiento en agricultura ecológica****PUNTOS: 3,00 S****Porcentaje de superficie determinada en zonas con limitaciones naturales u otras limitaciones específicas ubicadas en las zonas de montaña****PUNTOS: 4,00 100.0%**

<u>REF.</u>	<u>REFERENCIA SIGPAC</u>	<u>CULTIVO</u>	<u>DESCRIPCIÓN CULTIVO</u>	<u>S/R</u>	<u>SUP. COMPROM. (ha)</u>	<u>SUP. CUMPLE (ha)</u>
2299988	41-033-034-00067-003	101000	OLIVAR-SIN VARIEDAD	S	15,08	15,08

**Porcentaje de superficie determinada situada en zonas RAMSAR****PUNTOS: 0,00 0.0%**

<u>REF.</u>	<u>REFERENCIA SIGPAC</u>	<u>CULTIVO</u>	<u>DESCRIPCIÓN CULTIVO</u>	<u>S/R</u>	<u>SUP. COMPROM. (ha)</u>	<u>SUP. CUMPLE (ha)</u>
2299988	41-033-034-00067-003	101000	OLIVAR-SIN VARIEDAD	S	15,08	0,00

**Porcentaje de superficie determinada en zonas vulnerables a la contaminación por nitratos****PUNTOS: 0,00 0.0%**

<u>REF.</u>	<u>REFERENCIA SIGPAC</u>	<u>CULTIVO</u>	<u>DESCRIPCIÓN CULTIVO</u>	<u>S/R</u>	<u>SUP. COMPROM. (ha)</u>	<u>SUP. CUMPLE (ha)</u>
2299988	41-033-034-00067-003	101000	OLIVAR-SIN VARIEDAD	S	15,08	0,00

**Mayor pendiente media****PUNTOS: 3,00 28.02%**

<u>REF.</u>	<u>REFERENCIA SIGPAC</u>	<u>CULTIVO</u>	<u>DESCRIPCIÓN CULTIVO</u>	<u>S/R</u>	<u>PENDIENTE MEDIA (%)</u>	<u>SUP. COMPROM. (ha)</u>
2299988	41-033-034-00067-003	101000	OLIVAR-SIN VARIEDAD	S	28,02	15,08

**Porcentaje de superficie determinada en Red Natura 2000****PUNTOS: 4,00 100.0%**

<u>REF.</u>	<u>REFERENCIA SIGPAC</u>	<u>CULTIVO</u>	<u>DESCRIPCIÓN CULTIVO</u>	<u>S/R</u>	<u>SUP. COMPROM. (ha)</u>	<u>SUP. CUMPLE (ha)</u>
2299988	41-033-034-00067-003	101000	OLIVAR-SIN VARIEDAD	S	15,08	15,08



<u>APELLIDOS Y NOMBRE / RAZÓN SOCIAL</u>	<u>NIF</u>	<u>EXPEDIENTE</u>	<u>SUP. COMPROMETIDA (ha)</u>
MARTIN PEREZ MARIA ROSA	27730513B	8025175	57.38

**RESOLUCIÓN ADMITIDO**

**IMPORTE POR ANUALIDAD**

	<u>2015</u>	<u>2016</u>	<u>2017</u>	<u>2018</u>	<u>2019</u>
IMPORTE MÁXIMO SUBVENCIONABLE	5.756,08 €	5.756,08 €	5.756,08 €	5.756,08 €	5.756,08 €
IMPORTE MEDIO DE TRANSFERENCIA (€/ha)	100,32 €	100,32 €	100,32 €	100,32 €	100,32 €

**RECINTOS COMPROMETIDOS**

<u>REF.</u>	<u>REFERENCIA SIGPAC</u>	<u>CULTIVO</u>	<u>DESCRIPCIÓN CULTIVO</u>	<u>S/R</u>	<u>PEND. MEDIA (%)</u>	<u>SUP. DEC. ADMIN. (ha)</u>	<u>SUP. CERT. (ha)</u>	<u>SUP. CAMPO (ha)</u>	<u>SUP. COMPROM. (ha)</u>
3114640	41-037-024-00002-001	101000	OLIVAR-SIN VARIEDAD	S	22,25	3,37	3,37		3,37
3114641	41-090-001-00044-002	101000	OLIVAR-SIN VARIEDAD	S	22,83	6,92	6,92		6,92
3114642	41-037-023-00001-001	101000	OLIVAR-SIN VARIEDAD	S	28,64	4,30	4,30		4,30
3114644	41-068-038-00010-001	101000	OLIVAR-SIN VARIEDAD	S	30,07	0,02	0,02		0,02
3114645	41-068-038-00011-001	101000	OLIVAR-SIN VARIEDAD	S	34,87	2,56	2,56		2,56
3114646	41-068-038-00012-001	101000	OLIVAR-SIN VARIEDAD	S	25,84	0,01	0,01		0,01
3114647	41-068-038-09008-002	101000	OLIVAR-SIN VARIEDAD	S	20,13	0,14	0,22		0,14
3114648	41-068-038-00012-001	101000	OLIVAR-SIN VARIEDAD	S	25,84	24,92	25,10		24,92
3114649	41-068-037-09004-003	101000	OLIVAR-SIN VARIEDAD	S	24,17	1,08	1,08		1,08
3114650	41-068-038-00008-002	101000	OLIVAR-SIN VARIEDAD	S	25,74	0,06	0,06		0,06
3114651	41-068-038-09008-002	101000	OLIVAR-SIN VARIEDAD	S	20,13	0,02	0,03		0,02
3114655	41-090-001-00044-001	101000	OLIVAR-SIN VARIEDAD	S	23,12	2,50	2,50		2,50
3114656	41-090-001-09002-003	101000	OLIVAR-SIN VARIEDAD	S	24,76	0,30	0,30		0,30
3114657	41-090-001-00004-001	101000	OLIVAR-SIN VARIEDAD	S	22,99	9,94	9,94		9,94
3114667	41-090-001-00005-003	101000	OLIVAR-SIN VARIEDAD	R	38,59	1,24	1,24		1,24

**RESUMEN CRITERIOS DE SELECCIÓN****10.1.12 Agricultura de montaña con orientación ecológica en olivar** PUNTOS: 6,00

	<u>PUNTOS</u>	
Solicitantes de la medida 11, específica para la conversión o mantenimiento en agricultura ecológica	3,00	S
Porcentaje de superficie determinada en zonas con limitaciones naturales u otras limitaciones específicas ubicadas en las zonas de montaña	0,00	0.0%
Porcentaje de superficie determinada situada en zonas RAMSAR	0,00	0.0%
Porcentaje de superficie determinada en zonas vulnerables a la contaminación por nitratos	0,00	0.0%
Mayor pendiente media	3,00	25.49%
Porcentaje de superficie determinada en Red Natura 2000	0,00	0.0%



**DETALLE CRITERIOS DE SELECCIÓN****10.1.12 Agricultura de montaña con orientación ecológica en olivar****PUNTOS:** 6,00**Solicitantes de la medida 11, específica para la conversión o mantenimiento en agricultura ecológica****PUNTOS:** 3,00 S**Porcentaje de superficie determinada en zonas con limitaciones naturales u otras limitaciones específicas ubicadas en las zonas de montaña****PUNTOS:** 0,00 0.0%

<u>REF.</u>	<u>REFERENCIA SIGPAC</u>	<u>CULTIVO DESCRIPCIÓN CULTIVO</u>	<u>S/R</u>	<u>SUP. COMPROM.</u> <u>(ha)</u>	<u>SUP. CUMPLE</u> <u>(ha)</u>
3114642	41-037-023-00001-001	101000 OLIVAR-SIN VARIEDAD	S	4,30	0,00
3114640	41-037-024-00002-001	101000 OLIVAR-SIN VARIEDAD	S	3,37	0,00
3114649	41-068-037-09004-003	101000 OLIVAR-SIN VARIEDAD	S	1,08	0,00
3114650	41-068-038-00008-002	101000 OLIVAR-SIN VARIEDAD	S	0,06	0,00
3114644	41-068-038-00010-001	101000 OLIVAR-SIN VARIEDAD	S	0,02	0,00
3114645	41-068-038-00011-001	101000 OLIVAR-SIN VARIEDAD	S	2,56	0,00
3114646	41-068-038-00012-001	101000 OLIVAR-SIN VARIEDAD	S	0,01	0,00
3114648	41-068-038-00012-001	101000 OLIVAR-SIN VARIEDAD	S	24,92	0,00
3114647	41-068-038-09008-002	101000 OLIVAR-SIN VARIEDAD	S	0,14	0,00
3114651	41-068-038-09008-002	101000 OLIVAR-SIN VARIEDAD	S	0,02	0,00
3114657	41-090-001-00004-001	101000 OLIVAR-SIN VARIEDAD	S	9,94	0,00
3114667	41-090-001-00005-003	101000 OLIVAR-SIN VARIEDAD	R	1,24	0,00
3114655	41-090-001-00044-001	101000 OLIVAR-SIN VARIEDAD	S	2,50	0,00
3114641	41-090-001-00044-002	101000 OLIVAR-SIN VARIEDAD	S	6,92	0,00
3114656	41-090-001-09002-003	101000 OLIVAR-SIN VARIEDAD	S	0,30	0,00

**Porcentaje de superficie determinada situada en zonas RAMSAR****PUNTOS:** 0,00 0.0%

<u>REF.</u>	<u>REFERENCIA SIGPAC</u>	<u>CULTIVO DESCRIPCIÓN CULTIVO</u>	<u>S/R</u>	<u>SUP. COMPROM.</u> <u>(ha)</u>	<u>SUP. CUMPLE</u> <u>(ha)</u>
3114642	41-037-023-00001-001	101000 OLIVAR-SIN VARIEDAD	S	4,30	0,00
3114640	41-037-024-00002-001	101000 OLIVAR-SIN VARIEDAD	S	3,37	0,00
3114649	41-068-037-09004-003	101000 OLIVAR-SIN VARIEDAD	S	1,08	0,00
3114650	41-068-038-00008-002	101000 OLIVAR-SIN VARIEDAD	S	0,06	0,00
3114644	41-068-038-00010-001	101000 OLIVAR-SIN VARIEDAD	S	0,02	0,00
3114645	41-068-038-00011-001	101000 OLIVAR-SIN VARIEDAD	S	2,56	0,00
3114646	41-068-038-00012-001	101000 OLIVAR-SIN VARIEDAD	S	0,01	0,00
3114648	41-068-038-00012-001	101000 OLIVAR-SIN VARIEDAD	S	24,92	0,00
3114651	41-068-038-09008-002	101000 OLIVAR-SIN VARIEDAD	S	0,02	0,00
3114647	41-068-038-09008-002	101000 OLIVAR-SIN VARIEDAD	S	0,14	0,00
3114657	41-090-001-00004-001	101000 OLIVAR-SIN VARIEDAD	S	9,94	0,00
3114667	41-090-001-00005-003	101000 OLIVAR-SIN VARIEDAD	R	1,24	0,00
3114655	41-090-001-00044-001	101000 OLIVAR-SIN VARIEDAD	S	2,50	0,00
3114641	41-090-001-00044-002	101000 OLIVAR-SIN VARIEDAD	S	6,92	0,00
3114656	41-090-001-09002-003	101000 OLIVAR-SIN VARIEDAD	S	0,30	0,00

**Porcentaje de superficie determinada en zonas vulnerables a la contaminación por nitratos****PUNTOS:** 0,00 0.0%

<u>REF.</u>	<u>REFERENCIA SIGPAC</u>	<u>CULTIVO DESCRIPCIÓN CULTIVO</u>	<u>S/R</u>	<u>SUP. COMPROM.</u> <u>(ha)</u>	<u>SUP. CUMPLE</u> <u>(ha)</u>
3114642	41-037-023-00001-001	101000 OLIVAR-SIN VARIEDAD	S	4,30	0,00
3114640	41-037-024-00002-001	101000 OLIVAR-SIN VARIEDAD	S	3,37	0,00
3114649	41-068-037-09004-003	101000 OLIVAR-SIN VARIEDAD	S	1,08	0,00
3114650	41-068-038-00008-002	101000 OLIVAR-SIN VARIEDAD	S	0,06	0,00
3114644	41-068-038-00010-001	101000 OLIVAR-SIN VARIEDAD	S	0,02	0,00
3114645	41-068-038-00011-001	101000 OLIVAR-SIN VARIEDAD	S	2,56	0,00
3114648	41-068-038-00012-001	101000 OLIVAR-SIN VARIEDAD	S	24,92	0,00
3114646	41-068-038-00012-001	101000 OLIVAR-SIN VARIEDAD	S	0,01	0,00
3114651	41-068-038-09008-002	101000 OLIVAR-SIN VARIEDAD	S	0,02	0,00

<u>REF.</u>	<u>REFERENCIA SIGPAC</u>	<u>CULTIVO</u>	<u>DESCRIPCIÓN CULTIVO</u>	<u>S/R</u>	<u>SUP. COMPROM.</u> <u>(ha)</u>	<u>SUP. CUMPLE</u> <u>(ha)</u>
3114647	41-068-038-09008-002	101000	OLIVAR-SIN VARIEDAD	S	0,14	0,00
3114657	41-090-001-00004-001	101000	OLIVAR-SIN VARIEDAD	S	9,94	0,00
3114667	41-090-001-00005-003	101000	OLIVAR-SIN VARIEDAD	R	1,24	0,00
3114655	41-090-001-00044-001	101000	OLIVAR-SIN VARIEDAD	S	2,50	0,00
3114641	41-090-001-00044-002	101000	OLIVAR-SIN VARIEDAD	S	6,92	0,00
3114656	41-090-001-09002-003	101000	OLIVAR-SIN VARIEDAD	S	0,30	0,00

**Mayor pendiente media****PUNTOS:** 3,00 25.49%

<u>REF.</u>	<u>REFERENCIA SIGPAC</u>	<u>CULTIVO</u>	<u>DESCRIPCIÓN CULTIVO</u>	<u>S/R</u>	<u>PENDIENTE MEDIA (%)</u>	<u>SUP. COMPROM.</u> <u>(ha)</u>
3114642	41-037-023-00001-001	101000	OLIVAR-SIN VARIEDAD	S	28,64	4,30
3114640	41-037-024-00002-001	101000	OLIVAR-SIN VARIEDAD	S	22,25	3,37
3114649	41-068-037-09004-003	101000	OLIVAR-SIN VARIEDAD	S	24,17	1,08
3114650	41-068-038-00008-002	101000	OLIVAR-SIN VARIEDAD	S	25,74	0,06
3114644	41-068-038-00010-001	101000	OLIVAR-SIN VARIEDAD	S	30,07	0,02
3114645	41-068-038-00011-001	101000	OLIVAR-SIN VARIEDAD	S	34,87	2,56
3114648	41-068-038-00012-001	101000	OLIVAR-SIN VARIEDAD	S	25,84	24,92
3114646	41-068-038-00012-001	101000	OLIVAR-SIN VARIEDAD	S	25,84	0,01
3114647	41-068-038-09008-002	101000	OLIVAR-SIN VARIEDAD	S	20,13	0,14
3114651	41-068-038-09008-002	101000	OLIVAR-SIN VARIEDAD	S	20,13	0,02
3114657	41-090-001-00004-001	101000	OLIVAR-SIN VARIEDAD	S	22,99	9,94
3114667	41-090-001-00005-003	101000	OLIVAR-SIN VARIEDAD	R	38,59	1,24
3114655	41-090-001-00044-001	101000	OLIVAR-SIN VARIEDAD	S	23,12	2,50
3114641	41-090-001-00044-002	101000	OLIVAR-SIN VARIEDAD	S	22,83	6,92
3114656	41-090-001-09002-003	101000	OLIVAR-SIN VARIEDAD	S	24,76	0,30

**Porcentaje de superficie determinada en Red Natura 2000****PUNTOS:** 0,00 0.0%

<u>REF.</u>	<u>REFERENCIA SIGPAC</u>	<u>CULTIVO</u>	<u>DESCRIPCIÓN CULTIVO</u>	<u>S/R</u>	<u>SUP. COMPROM.</u> <u>(ha)</u>	<u>SUP. CUMPLE</u> <u>(ha)</u>
3114642	41-037-023-00001-001	101000	OLIVAR-SIN VARIEDAD	S	4,30	0,00
3114640	41-037-024-00002-001	101000	OLIVAR-SIN VARIEDAD	S	3,37	0,00
3114649	41-068-037-09004-003	101000	OLIVAR-SIN VARIEDAD	S	1,08	0,00
3114650	41-068-038-00008-002	101000	OLIVAR-SIN VARIEDAD	S	0,06	0,00
3114644	41-068-038-00010-001	101000	OLIVAR-SIN VARIEDAD	S	0,02	0,00
3114645	41-068-038-00011-001	101000	OLIVAR-SIN VARIEDAD	S	2,56	0,00
3114648	41-068-038-00012-001	101000	OLIVAR-SIN VARIEDAD	S	24,92	0,00
3114646	41-068-038-00012-001	101000	OLIVAR-SIN VARIEDAD	S	0,01	0,00
3114647	41-068-038-09008-002	101000	OLIVAR-SIN VARIEDAD	S	0,14	0,00
3114651	41-068-038-09008-002	101000	OLIVAR-SIN VARIEDAD	S	0,02	0,00
3114657	41-090-001-00004-001	101000	OLIVAR-SIN VARIEDAD	S	9,94	0,00
3114667	41-090-001-00005-003	101000	OLIVAR-SIN VARIEDAD	R	1,24	0,00
3114655	41-090-001-00044-001	101000	OLIVAR-SIN VARIEDAD	S	2,50	0,00
3114641	41-090-001-00044-002	101000	OLIVAR-SIN VARIEDAD	S	6,92	0,00
3114656	41-090-001-09002-003	101000	OLIVAR-SIN VARIEDAD	S	0,30	0,00



<u>APELLIDOS Y NOMBRE / RAZÓN SOCIAL</u>		<u>NIF</u>	<u>EXPEDIENTE</u>	<u>SUP. COMPROMETIDA</u>				
				<u>(ha)</u>				
MARTIN UGIA JOSE ANTONIO		75414503X	8020926	2.97				
<b>RESOLUCIÓN</b>								
<b>ADMITIDO</b>								
<b>IMPORTE POR ANUALIDAD</b>								
		<b>2015</b>	<b>2016</b>	<b>2017</b>	<b>2018</b>	<b>2019</b>		
<b>IMPORTE MÁXIMO SUBVENCIONABLE</b>		339,00 €	339,00 €	339,00 €	339,00 €	339,00 €		
<b>IMPORTE MEDIO DE TRANSFERENCIA (€/ha)</b>		114,14 €	114,14 €	114,14 €	114,14 €	114,14 €		
<b>RECINTOS COMPROMETIDOS</b>								
<u>REF.</u>	<u>REFERENCIA SIGPAC</u>	<u>CULTIVO</u>	<u>DESCRIPCIÓN CULTIVO</u>	<u>PEND. MEDIA</u>	<u>SUP. DEC. ADMIN.</u>	<u>SUP. CERT.</u>	<u>SUP. CAMPO</u>	<u>SUP. COMPROM.</u>
				<u>S/R</u>	<u>(%)</u>	<u>(ha)</u>	<u>(ha)</u>	<u>(ha)</u>
2336590	41-032-007-00023-001	101000	OLIVAR-SIN VARIEDAD	S	26,64	2,97	2,97	2,97

### RESUMEN CRITERIOS DE SELECCIÓN

<b>10.1.12 Agricultura de montaña con orientación ecológica en olivar</b>		<b>PUNTOS: 14,00</b>	
		<b>PUNTOS</b>	
<b>Solicitantes de la medida 11, específica para la conversión o mantenimiento en agricultura ecológica</b>		3,00	S
<b>Porcentaje de superficie determinada en zonas con limitaciones naturales u otras limitaciones específicas ubicadas en las zonas de montaña</b>		4,00	100.0%
<b>Porcentaje de superficie determinada situada en zonas RAMSAR</b>		0,00	0.0%
<b>Porcentaje de superficie determinada en zonas vulnerables a la contaminación por nitratos</b>		0,00	0.0%
<b>Mayor pendiente media</b>		3,00	26.64%
<b>Porcentaje de superficie determinada en Red Natura 2000</b>		4,00	100.0%



**DETALLE CRITERIOS DE SELECCIÓN****10.1.12 Agricultura de montaña con orientación ecológica en olivar****PUNTOS: 14,00****Solicitantes de la medida 11, específica para la conversión o mantenimiento en agricultura ecológica****PUNTOS: 3,00 S****Porcentaje de superficie determinada en zonas con limitaciones naturales u otras limitaciones específicas ubicadas en las zonas de montaña****PUNTOS: 4,00 100.0%**

<u>REF.</u>	<u>REFERENCIA SIGPAC</u>	<u>CULTIVO</u>	<u>DESCRIPCIÓN CULTIVO</u>	<u>S/R</u>	<u>SUP. COMPROM. (ha)</u>	<u>SUP. CUMPLE (ha)</u>
2336590	41-032-007-00023-001	101000	OLIVAR-SIN VARIEDAD	S	2,97	2,97

**Porcentaje de superficie determinada situada en zonas RAMSAR****PUNTOS: 0,00 0.0%**

<u>REF.</u>	<u>REFERENCIA SIGPAC</u>	<u>CULTIVO</u>	<u>DESCRIPCIÓN CULTIVO</u>	<u>S/R</u>	<u>SUP. COMPROM. (ha)</u>	<u>SUP. CUMPLE (ha)</u>
2336590	41-032-007-00023-001	101000	OLIVAR-SIN VARIEDAD	S	2,97	0,00

**Porcentaje de superficie determinada en zonas vulnerables a la contaminación por nitratos****PUNTOS: 0,00 0.0%**

<u>REF.</u>	<u>REFERENCIA SIGPAC</u>	<u>CULTIVO</u>	<u>DESCRIPCIÓN CULTIVO</u>	<u>S/R</u>	<u>SUP. COMPROM. (ha)</u>	<u>SUP. CUMPLE (ha)</u>
2336590	41-032-007-00023-001	101000	OLIVAR-SIN VARIEDAD	S	2,97	0,00

**Mayor pendiente media****PUNTOS: 3,00 26.64%**

<u>REF.</u>	<u>REFERENCIA SIGPAC</u>	<u>CULTIVO</u>	<u>DESCRIPCIÓN CULTIVO</u>	<u>S/R</u>	<u>PENDIENTE MEDIA (%)</u>	<u>SUP. COMPROM. (ha)</u>
2336590	41-032-007-00023-001	101000	OLIVAR-SIN VARIEDAD	S	26,64	2,97

**Porcentaje de superficie determinada en Red Natura 2000****PUNTOS: 4,00 100.0%**

<u>REF.</u>	<u>REFERENCIA SIGPAC</u>	<u>CULTIVO</u>	<u>DESCRIPCIÓN CULTIVO</u>	<u>S/R</u>	<u>SUP. COMPROM. (ha)</u>	<u>SUP. CUMPLE (ha)</u>
2336590	41-032-007-00023-001	101000	OLIVAR-SIN VARIEDAD	S	2,97	2,97



<u>APELLIDOS Y NOMBRE / RAZÓN SOCIAL</u>		<u>NIF</u>	<u>EXPEDIENTE</u>	<u>SUP. COMPROMETIDA</u>				
				<u>(ha)</u>				
MARTIN VICENTE JOSE ENRIQUE		77537887B	8031082	9.75				
<b>RESOLUCIÓN</b>								
<b>ADMITIDO</b>								
<b>IMPORTE POR ANUALIDAD</b>								
		<b>2015</b>	<b>2016</b>	<b>2017</b>	<b>2018</b>	<b>2019</b>		
<b>IMPORTE MÁXIMO SUBVENCIONABLE</b>		1.112,87 €	1.112,87 €	1.112,87 €	1.112,87 €	1.112,87 €		
<b>IMPORTE MEDIO DE TRANSFERENCIA (€/ha)</b>		114,14 €	114,14 €	114,14 €	114,14 €	114,14 €		
<b>RECINTOS COMPROMETIDOS</b>								
<u>REF.</u>	<u>REFERENCIA SIGPAC</u>	<u>CULTIVO</u>	<u>DESCRIPCIÓN CULTIVO</u>	<u>PEND. MEDIA</u>	<u>SUP. DEC. ADMIN.</u>	<u>SUP. CERT.</u>	<u>SUP. CAMPO</u>	<u>SUP. COMPROM.</u>
				<u>S/R</u>	<u>(%)</u>	<u>(ha)</u>	<u>(ha)</u>	<u>(ha)</u>
2369745	41-033-034-00121-001	101000	OLIVAR-SIN VARIEDAD	S	33,91	9,65	9,65	9,65
2369746	41-033-035-09000-020	101000	OLIVAR-SIN VARIEDAD	S	34,40	0,08	0,08	0,08
2369747	41-033-034-00121-004	101000	OLIVAR-SIN VARIEDAD	S	23,04	0,02	0,02	0,02

**RESUMEN CRITERIOS DE SELECCIÓN**

<b>10.1.12 Agricultura de montaña con orientación ecológica en olivar</b>		<b>PUNTOS: 14,00</b>	
		<b>PUNTOS</b>	
<b>Solicitantes de la medida 11, específica para la conversión o mantenimiento en agricultura ecológica</b>		3,00	S
<b>Porcentaje de superficie determinada en zonas con limitaciones naturales u otras limitaciones específicas ubicadas en las zonas de montaña</b>		4,00	100.0%
<b>Porcentaje de superficie determinada situada en zonas RAMSAR</b>		0,00	0.0%
<b>Porcentaje de superficie determinada en zonas vulnerables a la contaminación por nitratos</b>		0,00	0.0%
<b>Mayor pendiente media</b>		3,00	33.89%
<b>Porcentaje de superficie determinada en Red Natura 2000</b>		4,00	100.0%





**DETALLE CRITERIOS DE SELECCIÓN****10.1.12 Agricultura de montaña con orientación ecológica en olivar****PUNTOS: 14,00****Solicitantes de la medida 11, específica para la conversión o mantenimiento en agricultura ecológica****PUNTOS: 3,00 S****Porcentaje de superficie determinada en zonas con limitaciones naturales u otras limitaciones específicas ubicadas en las zonas de montaña****PUNTOS: 4,00 100.0%**

<u>REF.</u>	<u>REFERENCIA SIGPAC</u>	<u>CULTIVO</u>	<u>DESCRIPCIÓN CULTIVO</u>	<u>S/R</u>	<u>SUP. COMPROM.</u> <u>(ha)</u>	<u>SUP. CUMPLE</u> <u>(ha)</u>
2369745	41-033-034-00121-001	101000	OLIVAR-SIN VARIEDAD	S	9,65	9,65
2369747	41-033-034-00121-004	101000	OLIVAR-SIN VARIEDAD	S	0,02	0,02
2369746	41-033-035-09000-020	101000	OLIVAR-SIN VARIEDAD	S	0,08	0,08

**Porcentaje de superficie determinada situada en zonas RAMSAR****PUNTOS: 0,00 0.0%**

<u>REF.</u>	<u>REFERENCIA SIGPAC</u>	<u>CULTIVO</u>	<u>DESCRIPCIÓN CULTIVO</u>	<u>S/R</u>	<u>SUP. COMPROM.</u> <u>(ha)</u>	<u>SUP. CUMPLE</u> <u>(ha)</u>
2369745	41-033-034-00121-001	101000	OLIVAR-SIN VARIEDAD	S	9,65	0,00
2369747	41-033-034-00121-004	101000	OLIVAR-SIN VARIEDAD	S	0,02	0,00
2369746	41-033-035-09000-020	101000	OLIVAR-SIN VARIEDAD	S	0,08	0,00

**Porcentaje de superficie determinada en zonas vulnerables a la contaminación por nitratos****PUNTOS: 0,00 0.0%**

<u>REF.</u>	<u>REFERENCIA SIGPAC</u>	<u>CULTIVO</u>	<u>DESCRIPCIÓN CULTIVO</u>	<u>S/R</u>	<u>SUP. COMPROM.</u> <u>(ha)</u>	<u>SUP. CUMPLE</u> <u>(ha)</u>
2369745	41-033-034-00121-001	101000	OLIVAR-SIN VARIEDAD	S	9,65	0,00
2369747	41-033-034-00121-004	101000	OLIVAR-SIN VARIEDAD	S	0,02	0,00
2369746	41-033-035-09000-020	101000	OLIVAR-SIN VARIEDAD	S	0,08	0,00

**Mayor pendiente media****PUNTOS: 3,00 33.89%**

<u>REF.</u>	<u>REFERENCIA SIGPAC</u>	<u>CULTIVO</u>	<u>DESCRIPCIÓN CULTIVO</u>	<u>S/R</u>	<u>PENDIENTE MEDIA (%)</u>	<u>SUP. COMPROM.</u> <u>(ha)</u>
2369745	41-033-034-00121-001	101000	OLIVAR-SIN VARIEDAD	S	33,91	9,65
2369747	41-033-034-00121-004	101000	OLIVAR-SIN VARIEDAD	S	23,04	0,02
2369746	41-033-035-09000-020	101000	OLIVAR-SIN VARIEDAD	S	34,40	0,08

**Porcentaje de superficie determinada en Red Natura 2000****PUNTOS: 4,00 100.0%**

<u>REF.</u>	<u>REFERENCIA SIGPAC</u>	<u>CULTIVO</u>	<u>DESCRIPCIÓN CULTIVO</u>	<u>S/R</u>	<u>SUP. COMPROM.</u> <u>(ha)</u>	<u>SUP. CUMPLE</u> <u>(ha)</u>
2369745	41-033-034-00121-001	101000	OLIVAR-SIN VARIEDAD	S	9,65	9,65
2369747	41-033-034-00121-004	101000	OLIVAR-SIN VARIEDAD	S	0,02	0,02
2369746	41-033-035-09000-020	101000	OLIVAR-SIN VARIEDAD	S	0,08	0,08



<u>APELLIDOS Y NOMBRE / RAZÓN SOCIAL</u>		<u>NIF</u>	<u>EXPEDIENTE</u>	<u>SUP. COMPROMETIDA</u>				
				<u>(ha)</u>				
MARTINEZ BARCO SIXTO		28447621W	8022908	25.28				
<b>RESOLUCIÓN</b>								
<b>ADMITIDO</b>								
<b>IMPORTE POR ANUALIDAD</b>								
		<u>2015</u>	<u>2016</u>	<u>2017</u>	<u>2018</u>	<u>2019</u>		
IMPORTE MÁXIMO SUBVENCIONABLE		2.885,46 €	2.885,46 €	2.885,46 €	2.885,46 €	2.885,46 €		
IMPORTE MEDIO DE TRANSFERENCIA (€/ha)		114,14 €	114,14 €	114,14 €	114,14 €	114,14 €		
<b>RECINTOS COMPROMETIDOS</b>								
<u>REF.</u>	<u>REFERENCIA SIGPAC</u>	<u>CULTIVO</u>	<u>DESCRIPCIÓN CULTIVO</u>	<u>PEND. MEDIA</u>	<u>SUP. DEC. ADMIN.</u>	<u>SUP. CERT.</u>	<u>SUP. CAMPO</u>	<u>SUP. COMPROM.</u>
				<u>S/R</u>	<u>(%)</u>	<u>(ha)</u>	<u>(ha)</u>	<u>(ha)</u>
2360753	41-078-019-00104-001	101000	OLIVAR-SIN VARIEDAD	S	23,62	0,15	0,15	0,15
2360754	41-078-019-00023-005	101000	OLIVAR-SIN VARIEDAD	S	22,01	25,13	25,15	25,13

**RESUMEN CRITERIOS DE SELECCIÓN**

<b>10.1.12 Agricultura de montaña con orientación ecológica en olivar</b>		<b>PUNTOS: 12,00</b>	
		<b>PUNTOS</b>	
Solicitantes de la medida 11, específica para la conversión o mantenimiento en agricultura ecológica		3,00	S
Porcentaje de superficie determinada en zonas con limitaciones naturales u otras limitaciones específicas ubicadas en las zonas de montaña		4,00	100.0%
Porcentaje de superficie determinada situada en zonas RAMSAR		0,00	0.0%
Porcentaje de superficie determinada en zonas vulnerables a la contaminación por nitratos		4,00	100.0%
Mayor pendiente media		1,00	22.02%
Porcentaje de superficie determinada en Red Natura 2000		0,00	0.0%



**DETALLE CRITERIOS DE SELECCIÓN****10.1.12 Agricultura de montaña con orientación ecológica en olivar****PUNTOS: 12,00****Solicitantes de la medida 11, específica para la conversión o mantenimiento en agricultura ecológica****PUNTOS: 3,00 S****Porcentaje de superficie determinada en zonas con limitaciones naturales u otras limitaciones específicas ubicadas en las zonas de montaña****PUNTOS: 4,00 100.0%**

<u>REF.</u>	<u>REFERENCIA SIGPAC</u>	<u>CULTIVO</u>	<u>DESCRIPCIÓN CULTIVO</u>	<u>S/R</u>	<u>SUP. COMPROM.</u> <u>(ha)</u>	<u>SUP. CUMPLE</u> <u>(ha)</u>
2360754	41-078-019-00023-005	101000	OLIVAR-SIN VARIEDAD	S	25,13	25,13
2360753	41-078-019-00104-001	101000	OLIVAR-SIN VARIEDAD	S	0,15	0,15

**Porcentaje de superficie determinada situada en zonas RAMSAR****PUNTOS: 0,00 0.0%**

<u>REF.</u>	<u>REFERENCIA SIGPAC</u>	<u>CULTIVO</u>	<u>DESCRIPCIÓN CULTIVO</u>	<u>S/R</u>	<u>SUP. COMPROM.</u> <u>(ha)</u>	<u>SUP. CUMPLE</u> <u>(ha)</u>
2360754	41-078-019-00023-005	101000	OLIVAR-SIN VARIEDAD	S	25,13	0,00
2360753	41-078-019-00104-001	101000	OLIVAR-SIN VARIEDAD	S	0,15	0,00

**Porcentaje de superficie determinada en zonas vulnerables a la contaminación por nitratos****PUNTOS: 4,00 100.0%**

<u>REF.</u>	<u>REFERENCIA SIGPAC</u>	<u>CULTIVO</u>	<u>DESCRIPCIÓN CULTIVO</u>	<u>S/R</u>	<u>SUP. COMPROM.</u> <u>(ha)</u>	<u>SUP. CUMPLE</u> <u>(ha)</u>
2360754	41-078-019-00023-005	101000	OLIVAR-SIN VARIEDAD	S	25,13	25,13
2360753	41-078-019-00104-001	101000	OLIVAR-SIN VARIEDAD	S	0,15	0,15

**Mayor pendiente media****PUNTOS: 1,00 22.02%**

<u>REF.</u>	<u>REFERENCIA SIGPAC</u>	<u>CULTIVO</u>	<u>DESCRIPCIÓN CULTIVO</u>	<u>S/R</u>	<u>PENDIENTE MEDIA (%)</u>	<u>SUP. COMPROM.</u> <u>(ha)</u>
2360754	41-078-019-00023-005	101000	OLIVAR-SIN VARIEDAD	S	22,01	25,13
2360753	41-078-019-00104-001	101000	OLIVAR-SIN VARIEDAD	S	23,62	0,15

**Porcentaje de superficie determinada en Red Natura 2000****PUNTOS: 0,00 0.0%**

<u>REF.</u>	<u>REFERENCIA SIGPAC</u>	<u>CULTIVO</u>	<u>DESCRIPCIÓN CULTIVO</u>	<u>S/R</u>	<u>SUP. COMPROM.</u> <u>(ha)</u>	<u>SUP. CUMPLE</u> <u>(ha)</u>
2360754	41-078-019-00023-005	101000	OLIVAR-SIN VARIEDAD	S	25,13	0,00
2360753	41-078-019-00104-001	101000	OLIVAR-SIN VARIEDAD	S	0,15	0,00



<u>APELLIDOS Y NOMBRE / RAZÓN SOCIAL</u>		<u>NIF</u>	<u>EXPEDIENTE</u>	<u>SUP. COMPROMETIDA</u>				
				<u>(ha)</u>				
MARTINEZ DOMINGUEZ JUAN		28807034V	8022206	1.06				
<b>RESOLUCIÓN</b>								
<b>ADMITIDO</b>								
<b>IMPORTE POR ANUALIDAD</b>								
		<b>2015</b>	<b>2016</b>	<b>2017</b>	<b>2018</b>	<b>2019</b>		
<b>IMPORTE MÁXIMO SUBVENCIONABLE</b>		120,99 €	120,99 €	120,99 €	120,99 €	120,99 €		
<b>IMPORTE MEDIO DE TRANSFERENCIA (€/ha)</b>		114,14 €	114,14 €	114,14 €	114,14 €	114,14 €		
<b>RECINTOS COMPROMETIDOS</b>								
<u>REF.</u>	<u>REFERENCIA SIGPAC</u>	<u>CULTIVO</u>	<u>DESCRIPCIÓN CULTIVO</u>	<u>PEND. MEDIA</u>	<u>SUP. DEC. ADMIN.</u>	<u>SUP. CERT.</u>	<u>SUP. CAMPO</u>	<u>SUP. COMPROM.</u>
				<u>S/R</u>	<u>(%)</u>	<u>(ha)</u>	<u>(ha)</u>	<u>(ha)</u>
2363373	41-078-001-00194-001	101000	OLIVAR-SIN VARIEDAD	S	22,73	1,06	1,06	1,06

### RESUMEN CRITERIOS DE SELECCIÓN

<b>10.1.12 Agricultura de montaña con orientación ecológica en olivar</b>		<b>PUNTOS: 12,00</b>	
		<b>PUNTOS</b>	
<b>Solicitantes de la medida 11, específica para la conversión o mantenimiento en agricultura ecológica</b>		3,00	S
<b>Porcentaje de superficie determinada en zonas con limitaciones naturales u otras limitaciones específicas ubicadas en las zonas de montaña</b>		4,00	100.0%
<b>Porcentaje de superficie determinada situada en zonas RAMSAR</b>		0,00	0.0%
<b>Porcentaje de superficie determinada en zonas vulnerables a la contaminación por nitratos</b>		4,00	100.0%
<b>Mayor pendiente media</b>		1,00	22.73%
<b>Porcentaje de superficie determinada en Red Natura 2000</b>		0,00	0.0%



**DETALLE CRITERIOS DE SELECCIÓN****10.1.12 Agricultura de montaña con orientación ecológica en olivar PUNTOS: 12,00****Solicitantes de la medida 11, específica para la conversión o mantenimiento en agricultura ecológica PUNTOS: 3,00 S****Porcentaje de superficie determinada en zonas con limitaciones naturales u otras limitaciones específicas ubicadas en las zonas de montaña PUNTOS: 4,00 100.0%**

<u>REF.</u>	<u>REFERENCIA SIGPAC</u>	<u>CULTIVO DESCRIPCIÓN CULTIVO</u>	<u>S/R</u>	<u>SUP. COMPROM. (ha)</u>	<u>SUP. CUMPLE (ha)</u>
2363373	41-078-001-00194-001	101000 OLIVAR-SIN VARIEDAD	S	1,06	1,06

**Porcentaje de superficie determinada situada en zonas RAMSAR PUNTOS: 0,00 0.0%**

<u>REF.</u>	<u>REFERENCIA SIGPAC</u>	<u>CULTIVO DESCRIPCIÓN CULTIVO</u>	<u>S/R</u>	<u>SUP. COMPROM. (ha)</u>	<u>SUP. CUMPLE (ha)</u>
2363373	41-078-001-00194-001	101000 OLIVAR-SIN VARIEDAD	S	1,06	0,00

**Porcentaje de superficie determinada en zonas vulnerables a la contaminación por nitratos PUNTOS: 4,00 100.0%**

<u>REF.</u>	<u>REFERENCIA SIGPAC</u>	<u>CULTIVO DESCRIPCIÓN CULTIVO</u>	<u>S/R</u>	<u>SUP. COMPROM. (ha)</u>	<u>SUP. CUMPLE (ha)</u>
2363373	41-078-001-00194-001	101000 OLIVAR-SIN VARIEDAD	S	1,06	1,06

**Mayor pendiente media PUNTOS: 1,00 22.73%**

<u>REF.</u>	<u>REFERENCIA SIGPAC</u>	<u>CULTIVO DESCRIPCIÓN CULTIVO</u>	<u>S/R</u>	<u>PENDIENTE MEDIA (%)</u>	<u>SUP. COMPROM. (ha)</u>
2363373	41-078-001-00194-001	101000 OLIVAR-SIN VARIEDAD	S	22,73	1,06

**Porcentaje de superficie determinada en Red Natura 2000 PUNTOS: 0,00 0.0%**

<u>REF.</u>	<u>REFERENCIA SIGPAC</u>	<u>CULTIVO DESCRIPCIÓN CULTIVO</u>	<u>S/R</u>	<u>SUP. COMPROM. (ha)</u>	<u>SUP. CUMPLE (ha)</u>
2363373	41-078-001-00194-001	101000 OLIVAR-SIN VARIEDAD	S	1,06	0,00



<u>APELLIDOS Y NOMBRE / RAZÓN SOCIAL</u>		<u>NIF</u>	<u>EXPEDIENTE</u>	<u>SUP. COMPROMETIDA</u>				
				<u>(ha)</u>				
MARTINEZ FERNANDEZ CONCEPCION		27813792F	8029274	2.07				
<b>RESOLUCIÓN</b>								
<b>ADMITIDO</b>								
<b>IMPORTE POR ANUALIDAD</b>								
		<b>2015</b>	<b>2016</b>	<b>2017</b>	<b>2018</b>	<b>2019</b>		
<b>IMPORTE MÁXIMO SUBVENCIONABLE</b>		236,27 €	236,27 €	236,27 €	236,27 €	236,27 €		
<b>IMPORTE MEDIO DE TRANSFERENCIA (€/ha)</b>		114,14 €	114,14 €	114,14 €	114,14 €	114,14 €		
<b>RECINTOS COMPROMETIDOS</b>								
<u>REF.</u>	<u>REFERENCIA SIGPAC</u>	<u>CULTIVO</u>	<u>DESCRIPCIÓN CULTIVO</u>	<u>PEND. MEDIA</u>	<u>SUP. DEC. ADMIN.</u>	<u>SUP. CERT.</u>	<u>SUP. CAMPO</u>	<u>SUP. COMPROM.</u>
				<u>S/R</u>	<u>(%)</u>	<u>(ha)</u>	<u>(ha)</u>	<u>(ha)</u>
3131372	41-033-046-00008-014	101000	OLIVAR-SIN VARIEDAD	S	36,78	2,07	2,07	2,07

### RESUMEN CRITERIOS DE SELECCIÓN

<b>10.1.12 Agricultura de montaña con orientación ecológica en olivar</b>		<b>PUNTOS: 14,00</b>	
		<b>PUNTOS</b>	
Solicitantes de la medida 11, específica para la conversión o mantenimiento en agricultura ecológica		3,00	S
Porcentaje de superficie determinada en zonas con limitaciones naturales u otras limitaciones específicas ubicadas en las zonas de montaña		4,00	100.0%
Porcentaje de superficie determinada situada en zonas RAMSAR		0,00	0.0%
Porcentaje de superficie determinada en zonas vulnerables a la contaminación por nitratos		0,00	0.0%
Mayor pendiente media		3,00	36.78%
Porcentaje de superficie determinada en Red Natura 2000		4,00	100.0%



**DETALLE CRITERIOS DE SELECCIÓN****10.1.12 Agricultura de montaña con orientación ecológica en olivar PUNTOS: 14,00**

<b>Solicitantes de la medida 11, específica para la conversión o mantenimiento en agricultura ecológica</b>						<b>PUNTOS:</b>	3,00	S
<b>Porcentaje de superficie determinada en zonas con limitaciones naturales u otras limitaciones específicas ubicadas en las zonas de montaña</b>						<b>PUNTOS:</b>	4,00	100.0%
<u>REF.</u>	<u>REFERENCIA SIGPAC</u>	<u>CULTIVO</u>	<u>DESCRIPCIÓN CULTIVO</u>	<u>S/R</u>		<u>SUP. COMPROM.</u> (ha)	<u>SUP. CUMPLE</u> (ha)	
3131372	41-033-046-00008-014	101000	OLIVAR-SIN VARIEDAD	S		2,07	2,07	
<b>Porcentaje de superficie determinada situada en zonas RAMSAR</b>						<b>PUNTOS:</b>	0,00	0.0%
<u>REF.</u>	<u>REFERENCIA SIGPAC</u>	<u>CULTIVO</u>	<u>DESCRIPCIÓN CULTIVO</u>	<u>S/R</u>		<u>SUP. COMPROM.</u> (ha)	<u>SUP. CUMPLE</u> (ha)	
3131372	41-033-046-00008-014	101000	OLIVAR-SIN VARIEDAD	S		2,07	0,00	
<b>Porcentaje de superficie determinada en zonas vulnerables a la contaminación por nitratos</b>						<b>PUNTOS:</b>	0,00	0.0%
<u>REF.</u>	<u>REFERENCIA SIGPAC</u>	<u>CULTIVO</u>	<u>DESCRIPCIÓN CULTIVO</u>	<u>S/R</u>		<u>SUP. COMPROM.</u> (ha)	<u>SUP. CUMPLE</u> (ha)	
3131372	41-033-046-00008-014	101000	OLIVAR-SIN VARIEDAD	S		2,07	0,00	
<b>Mayor pendiente media</b>						<b>PUNTOS:</b>	3,00	36.78%
<u>REF.</u>	<u>REFERENCIA SIGPAC</u>	<u>CULTIVO</u>	<u>DESCRIPCIÓN CULTIVO</u>	<u>S/R</u>	<u>PENDIENTE MEDIA (%)</u>	<u>SUP. COMPROM.</u> (ha)		
3131372	41-033-046-00008-014	101000	OLIVAR-SIN VARIEDAD	S	36,78	2,07		
<b>Porcentaje de superficie determinada en Red Natura 2000</b>						<b>PUNTOS:</b>	4,00	100.0%
<u>REF.</u>	<u>REFERENCIA SIGPAC</u>	<u>CULTIVO</u>	<u>DESCRIPCIÓN CULTIVO</u>	<u>S/R</u>		<u>SUP. COMPROM.</u> (ha)	<u>SUP. CUMPLE</u> (ha)	
3131372	41-033-046-00008-014	101000	OLIVAR-SIN VARIEDAD	S		2,07	2,07	



<u>APELLIDOS Y NOMBRE / RAZÓN SOCIAL</u>		<u>NIF</u>	<u>EXPEDIENTE</u>	<u>SUP. COMPROMETIDA</u>				
				<u>(ha)</u>				
MARTINEZ LOPEZ PAULA		28300929G	8028772	8.03				
<b>RESOLUCIÓN</b>								
<b>ADMITIDO</b>								
<b>IMPORTE POR ANUALIDAD</b>								
		<b>2015</b>	<b>2016</b>	<b>2017</b>	<b>2018</b>	<b>2019</b>		
<b>IMPORTE MÁXIMO SUBVENCIONABLE</b>		916,54 €	916,54 €	916,54 €	916,54 €	916,54 €		
<b>IMPORTE MEDIO DE TRANSFERENCIA (€/ha)</b>		114,14 €	114,14 €	114,14 €	114,14 €	114,14 €		
<b>RECINTOS COMPROMETIDOS</b>								
<u>REF.</u>	<u>REFERENCIA SIGPAC</u>	<u>CULTIVO</u>	<u>DESCRIPCIÓN CULTIVO</u>	<u>PEND. MEDIA</u>	<u>SUP. DEC. ADMIN.</u>	<u>SUP. CERT.</u>	<u>SUP. CAMPO</u>	<u>SUP. COMPROM.</u>
				<u>S/R</u>	<u>(%)</u>	<u>(ha)</u>	<u>(ha)</u>	<u>(ha)</u>
2330449	41-048-038-00046-001	101000	OLIVAR-SIN VARIEDAD	S	26,21	8,03	8,03	8,03

### RESUMEN CRITERIOS DE SELECCIÓN

<b>10.1.12 Agricultura de montaña con orientación ecológica en olivar</b>		<b>PUNTOS: 14,00</b>	
		<b>PUNTOS</b>	
Solicitantes de la medida 11, específica para la conversión o mantenimiento en agricultura ecológica		3,00	S
Porcentaje de superficie determinada en zonas con limitaciones naturales u otras limitaciones específicas ubicadas en las zonas de montaña		4,00	100.0%
Porcentaje de superficie determinada situada en zonas RAMSAR		0,00	0.0%
Porcentaje de superficie determinada en zonas vulnerables a la contaminación por nitratos		0,00	0.0%
Mayor pendiente media		3,00	26.21%
Porcentaje de superficie determinada en Red Natura 2000		4,00	100.0%





**DETALLE CRITERIOS DE SELECCIÓN****10.1.12 Agricultura de montaña con orientación ecológica en olivar****PUNTOS: 14,00****Solicitantes de la medida 11, específica para la conversión o mantenimiento en agricultura ecológica****PUNTOS: 3,00 S****Porcentaje de superficie determinada en zonas con limitaciones naturales u otras limitaciones específicas ubicadas en las zonas de montaña****PUNTOS: 4,00 100.0%**

<u>REF.</u>	<u>REFERENCIA SIGPAC</u>	<u>CULTIVO DESCRIPCIÓN CULTIVO</u>	<u>S/R</u>	<u>SUP. COMPROM. (ha)</u>	<u>SUP. CUMPLE (ha)</u>
2330449	41-048-038-00046-001	101000 OLIVAR-SIN VARIEDAD	S	8,03	8,03

**Porcentaje de superficie determinada situada en zonas RAMSAR****PUNTOS: 0,00 0.0%**

<u>REF.</u>	<u>REFERENCIA SIGPAC</u>	<u>CULTIVO DESCRIPCIÓN CULTIVO</u>	<u>S/R</u>	<u>SUP. COMPROM. (ha)</u>	<u>SUP. CUMPLE (ha)</u>
2330449	41-048-038-00046-001	101000 OLIVAR-SIN VARIEDAD	S	8,03	0,00

**Porcentaje de superficie determinada en zonas vulnerables a la contaminación por nitratos****PUNTOS: 0,00 0.0%**

<u>REF.</u>	<u>REFERENCIA SIGPAC</u>	<u>CULTIVO DESCRIPCIÓN CULTIVO</u>	<u>S/R</u>	<u>SUP. COMPROM. (ha)</u>	<u>SUP. CUMPLE (ha)</u>
2330449	41-048-038-00046-001	101000 OLIVAR-SIN VARIEDAD	S	8,03	0,00

**Mayor pendiente media****PUNTOS: 3,00 26.21%**

<u>REF.</u>	<u>REFERENCIA SIGPAC</u>	<u>CULTIVO DESCRIPCIÓN CULTIVO</u>	<u>S/R</u>	<u>PENDIENTE MEDIA (%)</u>	<u>SUP. COMPROM. (ha)</u>
2330449	41-048-038-00046-001	101000 OLIVAR-SIN VARIEDAD	S	26,21	8,03

**Porcentaje de superficie determinada en Red Natura 2000****PUNTOS: 4,00 100.0%**

<u>REF.</u>	<u>REFERENCIA SIGPAC</u>	<u>CULTIVO DESCRIPCIÓN CULTIVO</u>	<u>S/R</u>	<u>SUP. COMPROM. (ha)</u>	<u>SUP. CUMPLE (ha)</u>
2330449	41-048-038-00046-001	101000 OLIVAR-SIN VARIEDAD	S	8,03	8,03



<u>APELLIDOS Y NOMBRE / RAZÓN SOCIAL</u>		<u>NIF</u>	<u>EXPEDIENTE</u>	<u>SUP. COMPROMETIDA</u>				
				<u>(ha)</u>				
MARTINEZ MILLAN MARIA JOSEFA		27994124L	8027200	9.78				
<b>RESOLUCIÓN</b>								
<b>ADMITIDO</b>								
<b>IMPORTE POR ANUALIDAD</b>								
		<b>2015</b>	<b>2016</b>	<b>2017</b>	<b>2018</b>	<b>2019</b>		
<b>IMPORTE MÁXIMO SUBVENCIONABLE</b>		1.116,29 €	1.116,29 €	1.116,29 €	1.116,29 €	1.116,29 €		
<b>IMPORTE MEDIO DE TRANSFERENCIA (€/ha)</b>		114,14 €	114,14 €	114,14 €	114,14 €	114,14 €		
<b>RECINTOS COMPROMETIDOS</b>								
<u>REF.</u>	<u>REFERENCIA SIGPAC</u>	<u>CULTIVO</u>	<u>DESCRIPCIÓN CULTIVO</u>	<u>PEND. MEDIA</u>	<u>SUP. DEC. ADMIN.</u>	<u>SUP. CERT.</u>	<u>SUP. CAMPO</u>	<u>SUP. COMPROM.</u>
				<u>S/R</u>	<u>(%)</u>	<u>(ha)</u>	<u>(ha)</u>	<u>(ha)</u>
3122528	41-078-019-00002-004	101000	OLIVAR-SIN VARIEDAD	S	24,72	9,78	9,78	9,78

### RESUMEN CRITERIOS DE SELECCIÓN

<b>10.1.12 Agricultura de montaña con orientación ecológica en olivar</b>		<b>PUNTOS: 12,00</b>	
		<b>PUNTOS</b>	
<b>Solicitantes de la medida 11, específica para la conversión o mantenimiento en agricultura ecológica</b>		3,00	S
<b>Porcentaje de superficie determinada en zonas con limitaciones naturales u otras limitaciones específicas ubicadas en las zonas de montaña</b>		4,00	100.0%
<b>Porcentaje de superficie determinada situada en zonas RAMSAR</b>		0,00	0.0%
<b>Porcentaje de superficie determinada en zonas vulnerables a la contaminación por nitratos</b>		4,00	100.0%
<b>Mayor pendiente media</b>		1,00	24.72%
<b>Porcentaje de superficie determinada en Red Natura 2000</b>		0,00	0.0%



**DETALLE CRITERIOS DE SELECCIÓN****10.1.12 Agricultura de montaña con orientación ecológica en olivar****PUNTOS: 12,00****Solicitantes de la medida 11, específica para la conversión o mantenimiento en agricultura ecológica****PUNTOS: 3,00 S****Porcentaje de superficie determinada en zonas con limitaciones naturales u otras limitaciones específicas ubicadas en las zonas de montaña****PUNTOS: 4,00 100.0%**

<u>REF.</u>	<u>REFERENCIA SIGPAC</u>	<u>CULTIVO</u>	<u>DESCRIPCIÓN CULTIVO</u>	<u>S/R</u>	<u>SUP. COMPROM. (ha)</u>	<u>SUP. CUMPLE (ha)</u>
3122528	41-078-019-00002-004	101000	OLIVAR-SIN VARIEDAD	S	9,78	9,78

**Porcentaje de superficie determinada situada en zonas RAMSAR****PUNTOS: 0,00 0.0%**

<u>REF.</u>	<u>REFERENCIA SIGPAC</u>	<u>CULTIVO</u>	<u>DESCRIPCIÓN CULTIVO</u>	<u>S/R</u>	<u>SUP. COMPROM. (ha)</u>	<u>SUP. CUMPLE (ha)</u>
3122528	41-078-019-00002-004	101000	OLIVAR-SIN VARIEDAD	S	9,78	0,00

**Porcentaje de superficie determinada en zonas vulnerables a la contaminación por nitratos****PUNTOS: 4,00 100.0%**

<u>REF.</u>	<u>REFERENCIA SIGPAC</u>	<u>CULTIVO</u>	<u>DESCRIPCIÓN CULTIVO</u>	<u>S/R</u>	<u>SUP. COMPROM. (ha)</u>	<u>SUP. CUMPLE (ha)</u>
3122528	41-078-019-00002-004	101000	OLIVAR-SIN VARIEDAD	S	9,78	9,78

**Mayor pendiente media****PUNTOS: 1,00 24.72%**

<u>REF.</u>	<u>REFERENCIA SIGPAC</u>	<u>CULTIVO</u>	<u>DESCRIPCIÓN CULTIVO</u>	<u>S/R</u>	<u>PENDIENTE MEDIA (%)</u>	<u>SUP. COMPROM. (ha)</u>
3122528	41-078-019-00002-004	101000	OLIVAR-SIN VARIEDAD	S	24,72	9,78

**Porcentaje de superficie determinada en Red Natura 2000****PUNTOS: 0,00 0.0%**

<u>REF.</u>	<u>REFERENCIA SIGPAC</u>	<u>CULTIVO</u>	<u>DESCRIPCIÓN CULTIVO</u>	<u>S/R</u>	<u>SUP. COMPROM. (ha)</u>	<u>SUP. CUMPLE (ha)</u>
3122528	41-078-019-00002-004	101000	OLIVAR-SIN VARIEDAD	S	9,78	0,00



<u>APELLIDOS Y NOMBRE / RAZÓN SOCIAL</u>		<u>NIF</u>	<u>EXPEDIENTE</u>	<u>SUP. COMPROMETIDA</u>				
				<u>(ha)</u>				
MARTINEZ OCON MANUEL		28554739D	8025630	6.56				
<b>RESOLUCIÓN ADMITIDO</b>								
<b>IMPORTE POR ANUALIDAD</b>								
		<b>2015</b>	<b>2016</b>	<b>2017</b>	<b>2018</b>	<b>2019</b>		
IMPORTE MÁXIMO SUBVENCIONABLE		748,76 €	748,76 €	748,76 €	748,76 €	748,76 €		
IMPORTE MEDIO DE TRANSFERENCIA (€/ha)		114,14 €	114,14 €	114,14 €	114,14 €	114,14 €		
<b>RECINTOS COMPROMETIDOS</b>								
<u>REF.</u>	<u>REFERENCIA SIGPAC</u>	<u>CULTIVO</u>	<u>DESCRIPCIÓN CULTIVO</u>	<u>PEND. MEDIA</u>	<u>SUP. DEC. ADMIN.</u>	<u>SUP. CERT.</u>	<u>SUP. CAMPO</u>	<u>SUP. COMPROM.</u>
				<u>S/R</u>	<u>(%)</u>	<u>(ha)</u>	<u>(ha)</u>	<u>(ha)</u>
2310374	41-088-005-00014-003	101000	OLIVAR-SIN VARIEDAD	S	29,96	6,56	6,56	6,56

### RESUMEN CRITERIOS DE SELECCIÓN

<b>10.1.12 Agricultura de montaña con orientación ecológica en olivar</b>		<b>PUNTOS: 14,00</b>	
		<b>PUNTOS</b>	
Solicitantes de la medida 11, específica para la conversión o mantenimiento en agricultura ecológica		3,00	S
Porcentaje de superficie determinada en zonas con limitaciones naturales u otras limitaciones específicas ubicadas en las zonas de montaña		4,00	100.0%
Porcentaje de superficie determinada situada en zonas RAMSAR		0,00	0.0%
Porcentaje de superficie determinada en zonas vulnerables a la contaminación por nitratos		0,00	0.0%
Mayor pendiente media		3,00	29.96%
Porcentaje de superficie determinada en Red Natura 2000		4,00	100.0%



**DETALLE CRITERIOS DE SELECCIÓN****10.1.12 Agricultura de montaña con orientación ecológica en olivar PUNTOS: 14,00**

<b>Solicitantes de la medida 11, específica para la conversión o mantenimiento en agricultura ecológica</b>						<b>PUNTOS:</b>	3,00	S
<b>Porcentaje de superficie determinada en zonas con limitaciones naturales u otras limitaciones específicas ubicadas en las zonas de montaña</b>						<b>PUNTOS:</b>	4,00	100.0%
<u>REF.</u>	<u>REFERENCIA SIGPAC</u>	<u>CULTIVO</u>	<u>DESCRIPCIÓN CULTIVO</u>	<u>S/R</u>		<u>SUP. COMPROM.</u> (ha)	<u>SUP. CUMPLE</u> (ha)	
2310374	41-088-005-00014-003	101000	OLIVAR-SIN VARIEDAD	S		6,56	6,56	
<b>Porcentaje de superficie determinada situada en zonas RAMSAR</b>						<b>PUNTOS:</b>	0,00	0.0%
<u>REF.</u>	<u>REFERENCIA SIGPAC</u>	<u>CULTIVO</u>	<u>DESCRIPCIÓN CULTIVO</u>	<u>S/R</u>		<u>SUP. COMPROM.</u> (ha)	<u>SUP. CUMPLE</u> (ha)	
2310374	41-088-005-00014-003	101000	OLIVAR-SIN VARIEDAD	S		6,56	0,00	
<b>Porcentaje de superficie determinada en zonas vulnerables a la contaminación por nitratos</b>						<b>PUNTOS:</b>	0,00	0.0%
<u>REF.</u>	<u>REFERENCIA SIGPAC</u>	<u>CULTIVO</u>	<u>DESCRIPCIÓN CULTIVO</u>	<u>S/R</u>		<u>SUP. COMPROM.</u> (ha)	<u>SUP. CUMPLE</u> (ha)	
2310374	41-088-005-00014-003	101000	OLIVAR-SIN VARIEDAD	S		6,56	0,00	
<b>Mayor pendiente media</b>						<b>PUNTOS:</b>	3,00	29.96%
<u>REF.</u>	<u>REFERENCIA SIGPAC</u>	<u>CULTIVO</u>	<u>DESCRIPCIÓN CULTIVO</u>	<u>S/R</u>	<u>PENDIENTE MEDIA (%)</u>	<u>SUP. COMPROM.</u> (ha)		
2310374	41-088-005-00014-003	101000	OLIVAR-SIN VARIEDAD	S	29,96	6,56		
<b>Porcentaje de superficie determinada en Red Natura 2000</b>						<b>PUNTOS:</b>	4,00	100.0%
<u>REF.</u>	<u>REFERENCIA SIGPAC</u>	<u>CULTIVO</u>	<u>DESCRIPCIÓN CULTIVO</u>	<u>S/R</u>		<u>SUP. COMPROM.</u> (ha)	<u>SUP. CUMPLE</u> (ha)	
2310374	41-088-005-00014-003	101000	OLIVAR-SIN VARIEDAD	S		6,56	6,56	



<u>APELLIDOS Y NOMBRE / RAZÓN SOCIAL</u>		<u>NIF</u>	<u>EXPEDIENTE</u>	<u>SUP. COMPROMETIDA</u>				
				<u>(ha)</u>				
MARTINEZ RAMIREZ ALFONSO		28467069S	8025834	103.97				
<b>RESOLUCIÓN</b>								
<b>ADMITIDO</b>								
<b>IMPORTE POR ANUALIDAD</b>								
		<b>2015</b>	<b>2016</b>	<b>2017</b>	<b>2018</b>	<b>2019</b>		
<b>IMPORTE MÁXIMO SUBVENCIONABLE</b>		8.125,63 €	8.125,63 €	8.125,63 €	8.125,63 €	8.125,63 €		
<b>IMPORTE MEDIO DE TRANSFERENCIA (€/ha)</b>		78,15 €	78,15 €	78,15 €	78,15 €	78,15 €		
<b>RECINTOS COMPROMETIDOS</b>								
<u>REF.</u>	<u>REFERENCIA SIGPAC</u>	<u>CULTIVO</u>	<u>DESCRIPCIÓN CULTIVO</u>	<u>PEND. MEDIA</u>	<u>SUP. DEC. ADMIN.</u>	<u>SUP. CERT.</u>	<u>SUP. CAMPO</u>	<u>SUP. COMPROM.</u>
				<u>S/R</u>	<u>(%)</u>	<u>(ha)</u>	<u>(ha)</u>	<u>(ha)</u>
3116134	41-055-002-00115-011	101000	OLIVAR-SIN VARIEDAD	S	33,86	8,86	8,86	8,86
3116136	41-055-002-00022-071	101000	OLIVAR-SIN VARIEDAD	S	36,60	0,02	0,02	0,02
3116137	41-055-002-00022-070	101000	OLIVAR-SIN VARIEDAD	S	36,68	0,02	0,02	0,02
3116138	41-055-002-00115-001	101000	OLIVAR-SIN VARIEDAD	S	32,54	9,82	9,82	9,82
3116139	41-055-002-00022-034	101000	OLIVAR-SIN VARIEDAD	S	28,14	0,27	0,27	0,27
3116140	41-033-005-00010-015	101000	OLIVAR-SIN VARIEDAD	S	30,20	0,79	0,75	0,75
3116141	41-055-002-00022-075	101000	OLIVAR-SIN VARIEDAD	S	21,41	0,16	0,16	0,16
3116142	41-055-002-00072-001	101000	OLIVAR-SIN VARIEDAD	S	20,71	0,69	0,69	0,69
3116143	41-055-002-00022-029	101000	OLIVAR-SIN VARIEDAD	S	27,82	75,19	101,18	75,19
3116144	41-055-002-00106-001	101000	OLIVAR-SIN VARIEDAD	S	20,76	2,70	2,70	2,70
3116145	41-055-002-00107-001	101000	OLIVAR-SIN VARIEDAD	S	28,06	0,43	0,43	0,43
3116146	41-055-002-00109-001	101000	OLIVAR-SIN VARIEDAD	S	30,27	1,95	1,95	1,95
3116152	41-033-005-00010-011	101000	OLIVAR-SIN VARIEDAD	S	24,07	3,11	3,11	3,11

**INCIDENCIAS****INCIDENCIA DESCRIPCIÓN**

80404 Recinto declarado que no cumple en su totalidad con las normas de producción ecológica (anexo I, Orden 26 de mayo de 2015)  
Ref:3116140 Recinto:41-033-005-00010-015 Cultivo:101000 OLIVAR-SIN VARIEDAD Secano Superficie Certificada (Ha):0,75

**RESUMEN CRITERIOS DE SELECCIÓN**

<b>10.1.12 Agricultura de montaña con orientación ecológica en olivar</b>		<b>PUNTOS: 11,00</b>	
		<b>PUNTOS</b>	
<b>Solicitantes de la medida 11, específica para la conversión o mantenimiento en agricultura ecológica</b>		3,00	S
<b>Porcentaje de superficie determinada en zonas con limitaciones naturales u otras limitaciones específicas ubicadas en las zonas de montaña</b>		1,04	3.71%
<b>Porcentaje de superficie determinada situada en zonas RAMSAR</b>		0,00	0.0%
<b>Porcentaje de superficie determinada en zonas vulnerables a la contaminación por nitratos</b>		3,96	96.29%
<b>Mayor pendiente media</b>		3,00	28.5%
<b>Porcentaje de superficie determinada en Red Natura 2000</b>		0,00	0.0%



**DETALLE CRITERIOS DE SELECCIÓN****10.1.12 Agricultura de montaña con orientación ecológica en olivar****PUNTOS:** 11,00**Solicitantes de la medida 11, específica para la conversión o mantenimiento en agricultura ecológica****PUNTOS:** 3,00 S**Porcentaje de superficie determinada en zonas con limitaciones naturales u otras limitaciones específicas ubicadas en las zonas de montaña****PUNTOS:** 1,04 3.71%

<u>REF.</u>	<u>REFERENCIA SIGPAC</u>	<u>CULTIVO DESCRIPCIÓN CULTIVO</u>	<u>S/R</u>	<u>SUP. COMPROM.</u> <u>(ha)</u>	<u>SUP. CUMPLE</u> <u>(ha)</u>
3116152	41-033-005-00010-011	101000 OLIVAR-SIN VARIEDAD	S	3,11	3,11
3116140	41-033-005-00010-015	101000 OLIVAR-SIN VARIEDAD	S	0,75	0,75
3116143	41-055-002-00022-029	101000 OLIVAR-SIN VARIEDAD	S	75,19	0,00
3116139	41-055-002-00022-034	101000 OLIVAR-SIN VARIEDAD	S	0,27	0,00
3116137	41-055-002-00022-070	101000 OLIVAR-SIN VARIEDAD	S	0,02	0,00
3116136	41-055-002-00022-071	101000 OLIVAR-SIN VARIEDAD	S	0,02	0,00
3116141	41-055-002-00022-075	101000 OLIVAR-SIN VARIEDAD	S	0,16	0,00
3116142	41-055-002-00072-001	101000 OLIVAR-SIN VARIEDAD	S	0,69	0,00
3116144	41-055-002-00106-001	101000 OLIVAR-SIN VARIEDAD	S	2,70	0,00
3116145	41-055-002-00107-001	101000 OLIVAR-SIN VARIEDAD	S	0,43	0,00
3116146	41-055-002-00109-001	101000 OLIVAR-SIN VARIEDAD	S	1,95	0,00
3116138	41-055-002-00115-001	101000 OLIVAR-SIN VARIEDAD	S	9,82	0,00
3116134	41-055-002-00115-011	101000 OLIVAR-SIN VARIEDAD	S	8,86	0,00

**Porcentaje de superficie determinada situada en zonas RAMSAR****PUNTOS:** 0,00 0.0%

<u>REF.</u>	<u>REFERENCIA SIGPAC</u>	<u>CULTIVO DESCRIPCIÓN CULTIVO</u>	<u>S/R</u>	<u>SUP. COMPROM.</u> <u>(ha)</u>	<u>SUP. CUMPLE</u> <u>(ha)</u>
3116152	41-033-005-00010-011	101000 OLIVAR-SIN VARIEDAD	S	3,11	0,00
3116140	41-033-005-00010-015	101000 OLIVAR-SIN VARIEDAD	S	0,75	0,00
3116143	41-055-002-00022-029	101000 OLIVAR-SIN VARIEDAD	S	75,19	0,00
3116139	41-055-002-00022-034	101000 OLIVAR-SIN VARIEDAD	S	0,27	0,00
3116137	41-055-002-00022-070	101000 OLIVAR-SIN VARIEDAD	S	0,02	0,00
3116136	41-055-002-00022-071	101000 OLIVAR-SIN VARIEDAD	S	0,02	0,00
3116141	41-055-002-00022-075	101000 OLIVAR-SIN VARIEDAD	S	0,16	0,00
3116142	41-055-002-00072-001	101000 OLIVAR-SIN VARIEDAD	S	0,69	0,00
3116144	41-055-002-00106-001	101000 OLIVAR-SIN VARIEDAD	S	2,70	0,00
3116145	41-055-002-00107-001	101000 OLIVAR-SIN VARIEDAD	S	0,43	0,00
3116146	41-055-002-00109-001	101000 OLIVAR-SIN VARIEDAD	S	1,95	0,00
3116138	41-055-002-00115-001	101000 OLIVAR-SIN VARIEDAD	S	9,82	0,00
3116134	41-055-002-00115-011	101000 OLIVAR-SIN VARIEDAD	S	8,86	0,00

**Porcentaje de superficie determinada en zonas vulnerables a la contaminación por nitratos****PUNTOS:** 3,96 96.29%

<u>REF.</u>	<u>REFERENCIA SIGPAC</u>	<u>CULTIVO DESCRIPCIÓN CULTIVO</u>	<u>S/R</u>	<u>SUP. COMPROM.</u> <u>(ha)</u>	<u>SUP. CUMPLE</u> <u>(ha)</u>
3116152	41-033-005-00010-011	101000 OLIVAR-SIN VARIEDAD	S	3,11	0,00
3116140	41-033-005-00010-015	101000 OLIVAR-SIN VARIEDAD	S	0,75	0,00
3116143	41-055-002-00022-029	101000 OLIVAR-SIN VARIEDAD	S	75,19	75,19
3116139	41-055-002-00022-034	101000 OLIVAR-SIN VARIEDAD	S	0,27	0,27
3116137	41-055-002-00022-070	101000 OLIVAR-SIN VARIEDAD	S	0,02	0,02
3116136	41-055-002-00022-071	101000 OLIVAR-SIN VARIEDAD	S	0,02	0,02
3116141	41-055-002-00022-075	101000 OLIVAR-SIN VARIEDAD	S	0,16	0,16
3116142	41-055-002-00072-001	101000 OLIVAR-SIN VARIEDAD	S	0,69	0,69
3116144	41-055-002-00106-001	101000 OLIVAR-SIN VARIEDAD	S	2,70	2,70
3116145	41-055-002-00107-001	101000 OLIVAR-SIN VARIEDAD	S	0,43	0,43
3116146	41-055-002-00109-001	101000 OLIVAR-SIN VARIEDAD	S	1,95	1,95
3116138	41-055-002-00115-001	101000 OLIVAR-SIN VARIEDAD	S	9,82	9,82
3116134	41-055-002-00115-011	101000 OLIVAR-SIN VARIEDAD	S	8,86	8,86

**Mayor pendiente media****PUNTOS:** 3,00 28.5%

<u>REF.</u>	<u>REFERENCIA SIGPAC</u>	<u>CULTIVO</u>	<u>DESCRIPCIÓN CULTIVO</u>	<u>S/R</u>	<u>PENDIENTE</u>	<u>SUP.</u>
					<u>MEDIA (%)</u>	<u>COMPROM.</u> <u>(ha)</u>
3116152	41-033-005-00010-011	101000	OLIVAR-SIN VARIEDAD	S	24,07	3,11
3116140	41-033-005-00010-015	101000	OLIVAR-SIN VARIEDAD	S	30,20	0,75
3116143	41-055-002-00022-029	101000	OLIVAR-SIN VARIEDAD	S	27,82	75,19
3116139	41-055-002-00022-034	101000	OLIVAR-SIN VARIEDAD	S	28,14	0,27
3116137	41-055-002-00022-070	101000	OLIVAR-SIN VARIEDAD	S	36,68	0,02
3116136	41-055-002-00022-071	101000	OLIVAR-SIN VARIEDAD	S	36,60	0,02
3116141	41-055-002-00022-075	101000	OLIVAR-SIN VARIEDAD	S	21,41	0,16
3116142	41-055-002-00072-001	101000	OLIVAR-SIN VARIEDAD	S	20,71	0,69
3116144	41-055-002-00106-001	101000	OLIVAR-SIN VARIEDAD	S	20,76	2,70
3116145	41-055-002-00107-001	101000	OLIVAR-SIN VARIEDAD	S	28,06	0,43
3116146	41-055-002-00109-001	101000	OLIVAR-SIN VARIEDAD	S	30,27	1,95
3116138	41-055-002-00115-001	101000	OLIVAR-SIN VARIEDAD	S	32,54	9,82
3116134	41-055-002-00115-011	101000	OLIVAR-SIN VARIEDAD	S	33,86	8,86

**Porcentaje de superficie determinada en Red Natura 2000****PUNTOS:** 0,00 0.0%

<u>REF.</u>	<u>REFERENCIA SIGPAC</u>	<u>CULTIVO</u>	<u>DESCRIPCIÓN CULTIVO</u>	<u>S/R</u>	<u>SUP.</u>	<u>SUP.</u>
					<u>COMPROM.</u> <u>(ha)</u>	<u>CUMPLE</u> <u>(ha)</u>
3116152	41-033-005-00010-011	101000	OLIVAR-SIN VARIEDAD	S	3,11	0,00
3116140	41-033-005-00010-015	101000	OLIVAR-SIN VARIEDAD	S	0,75	0,00
3116143	41-055-002-00022-029	101000	OLIVAR-SIN VARIEDAD	S	75,19	0,00
3116139	41-055-002-00022-034	101000	OLIVAR-SIN VARIEDAD	S	0,27	0,00
3116137	41-055-002-00022-070	101000	OLIVAR-SIN VARIEDAD	S	0,02	0,00
3116136	41-055-002-00022-071	101000	OLIVAR-SIN VARIEDAD	S	0,02	0,00
3116141	41-055-002-00022-075	101000	OLIVAR-SIN VARIEDAD	S	0,16	0,00
3116142	41-055-002-00072-001	101000	OLIVAR-SIN VARIEDAD	S	0,69	0,00
3116144	41-055-002-00106-001	101000	OLIVAR-SIN VARIEDAD	S	2,70	0,00
3116145	41-055-002-00107-001	101000	OLIVAR-SIN VARIEDAD	S	0,43	0,00
3116146	41-055-002-00109-001	101000	OLIVAR-SIN VARIEDAD	S	1,95	0,00
3116138	41-055-002-00115-001	101000	OLIVAR-SIN VARIEDAD	S	9,82	0,00
3116134	41-055-002-00115-011	101000	OLIVAR-SIN VARIEDAD	S	8,86	0,00





<u>APELLIDOS Y NOMBRE / RAZÓN SOCIAL</u>		<u>NIF</u>	<u>EXPEDIENTE</u>	<u>SUP. COMPROMETIDA</u>				
				<u>(ha)</u>				
MARTINEZ SANCHEZ ANGELES		27806629C	8027763	6.05				
<b>RESOLUCIÓN</b>								
<b>ADMITIDO</b>								
<b>IMPORTE POR ANUALIDAD</b>								
		<b>2015</b>	<b>2016</b>	<b>2017</b>	<b>2018</b>	<b>2019</b>		
<b>IMPORTE MÁXIMO SUBVENCIONABLE</b>		690,55 €	690,55 €	690,55 €	690,55 €	690,55 €		
<b>IMPORTE MEDIO DE TRANSFERENCIA (€/ha)</b>		114,14 €	114,14 €	114,14 €	114,14 €	114,14 €		
<b>RECINTOS COMPROMETIDOS</b>								
<u>REF.</u>	<u>REFERENCIA SIGPAC</u>	<u>CULTIVO</u>	<u>DESCRIPCIÓN CULTIVO</u>	<u>PEND. MEDIA</u>	<u>SUP. DEC. ADMIN.</u>	<u>SUP. CERT.</u>	<u>SUP. CAMPO</u>	<u>SUP. COMPROM.</u>
				<u>S/R</u>	<u>(%)</u>	<u>(ha)</u>	<u>(ha)</u>	<u>(ha)</u>
2317933	41-033-034-00116-006	101000	OLIVAR-SIN VARIEDAD	S	26,91	6,05	6,05	6,05

### RESUMEN CRITERIOS DE SELECCIÓN

<b>10.1.12 Agricultura de montaña con orientación ecológica en olivar</b>		<b>PUNTOS: 14,00</b>	
		<b>PUNTOS</b>	
<b>Solicitantes de la medida 11, específica para la conversión o mantenimiento en agricultura ecológica</b>		3,00	S
<b>Porcentaje de superficie determinada en zonas con limitaciones naturales u otras limitaciones específicas ubicadas en las zonas de montaña</b>		4,00	100.0%
<b>Porcentaje de superficie determinada situada en zonas RAMSAR</b>		0,00	0.0%
<b>Porcentaje de superficie determinada en zonas vulnerables a la contaminación por nitratos</b>		0,00	0.0%
<b>Mayor pendiente media</b>		3,00	26.91%
<b>Porcentaje de superficie determinada en Red Natura 2000</b>		4,00	100.0%



**DETALLE CRITERIOS DE SELECCIÓN****10.1.12 Agricultura de montaña con orientación ecológica en olivar****PUNTOS: 14,00****Solicitantes de la medida 11, específica para la conversión o mantenimiento en agricultura ecológica****PUNTOS: 3,00 S****Porcentaje de superficie determinada en zonas con limitaciones naturales u otras limitaciones específicas ubicadas en las zonas de montaña****PUNTOS: 4,00 100.0%**

<u>REF.</u>	<u>REFERENCIA SIGPAC</u>	<u>CULTIVO DESCRIPCIÓN CULTIVO</u>	<u>S/R</u>	<u>SUP. COMPROM. (ha)</u>	<u>SUP. CUMPLE (ha)</u>
2317933	41-033-034-00116-006	101000 OLIVAR-SIN VARIEDAD	S	6,05	6,05

**Porcentaje de superficie determinada situada en zonas RAMSAR****PUNTOS: 0,00 0.0%**

<u>REF.</u>	<u>REFERENCIA SIGPAC</u>	<u>CULTIVO DESCRIPCIÓN CULTIVO</u>	<u>S/R</u>	<u>SUP. COMPROM. (ha)</u>	<u>SUP. CUMPLE (ha)</u>
2317933	41-033-034-00116-006	101000 OLIVAR-SIN VARIEDAD	S	6,05	0,00

**Porcentaje de superficie determinada en zonas vulnerables a la contaminación por nitratos****PUNTOS: 0,00 0.0%**

<u>REF.</u>	<u>REFERENCIA SIGPAC</u>	<u>CULTIVO DESCRIPCIÓN CULTIVO</u>	<u>S/R</u>	<u>SUP. COMPROM. (ha)</u>	<u>SUP. CUMPLE (ha)</u>
2317933	41-033-034-00116-006	101000 OLIVAR-SIN VARIEDAD	S	6,05	0,00

**Mayor pendiente media****PUNTOS: 3,00 26.91%**

<u>REF.</u>	<u>REFERENCIA SIGPAC</u>	<u>CULTIVO DESCRIPCIÓN CULTIVO</u>	<u>S/R</u>	<u>PENDIENTE MEDIA (%)</u>	<u>SUP. COMPROM. (ha)</u>
2317933	41-033-034-00116-006	101000 OLIVAR-SIN VARIEDAD	S	26,91	6,05

**Porcentaje de superficie determinada en Red Natura 2000****PUNTOS: 4,00 100.0%**

<u>REF.</u>	<u>REFERENCIA SIGPAC</u>	<u>CULTIVO DESCRIPCIÓN CULTIVO</u>	<u>S/R</u>	<u>SUP. COMPROM. (ha)</u>	<u>SUP. CUMPLE (ha)</u>
2317933	41-033-034-00116-006	101000 OLIVAR-SIN VARIEDAD	S	6,05	6,05



<u>APELLIDOS Y NOMBRE / RAZÓN SOCIAL</u>		<u>NIF</u>	<u>EXPEDIENTE</u>	<u>SUP. COMPROMETIDA</u>				
				<u>(ha)</u>				
MARTOS ALMENARA ANTONIO		28857128V	8029587	4.41				
<b>RESOLUCIÓN</b>								
ADMITIDO								
<b>IMPORTE POR ANUALIDAD</b>								
		<b>2015</b>	<b>2016</b>	<b>2017</b>	<b>2018</b>	<b>2019</b>		
IMPORTE MÁXIMO SUBVENCIONABLE		503,36 €	503,36 €	503,36 €	503,36 €	503,36 €		
IMPORTE MEDIO DE TRANSFERENCIA (€/ha)		114,14 €	114,14 €	114,14 €	114,14 €	114,14 €		
<b>RECINTOS COMPROMETIDOS</b>								
<u>REF.</u>	<u>REFERENCIA SIGPAC</u>	<u>CULTIVO</u>	<u>DESCRIPCIÓN CULTIVO</u>	<u>PEND. MEDIA</u>	<u>SUP. DEC. ADMIN.</u>	<u>SUP. CERT.</u>	<u>SUP. CAMPO</u>	<u>SUP. COMPROM.</u>
				<u>S/R</u>	<u>(%)</u>	<u>(ha)</u>	<u>(ha)</u>	<u>(ha)</u>
2338062	41-066-003-00027-001	101000	OLIVAR-SIN VARIEDAD	S	44,32	0,02	0,02	0,02
2338063	41-066-003-00028-001	101000	OLIVAR-SIN VARIEDAD	S	49,80	4,31	4,31	4,31
2338064	41-066-003-00032-001	101000	OLIVAR-SIN VARIEDAD	S	38,43	0,05	0,05	0,05
2338065	41-066-003-00033-001	101000	OLIVAR-SIN VARIEDAD	S	50,59	0,03	0,03	0,03

**RESUMEN CRITERIOS DE SELECCIÓN**

<b>10.1.12 Agricultura de montaña con orientación ecológica en olivar</b>		<b>PUNTOS: 14,00</b>	
		<b>PUNTOS</b>	
Solicitantes de la medida 11, específica para la conversión o mantenimiento en agricultura ecológica		3,00	S
Porcentaje de superficie determinada en zonas con limitaciones naturales u otras limitaciones específicas ubicadas en las zonas de montaña		4,00	100.0%
Porcentaje de superficie determinada situada en zonas RAMSAR		0,00	0.0%
Porcentaje de superficie determinada en zonas vulnerables a la contaminación por nitratos		0,00	0.0%
Mayor pendiente media		3,00	49.65%
Porcentaje de superficie determinada en Red Natura 2000		4,00	100.0%



**DETALLE CRITERIOS DE SELECCIÓN****10.1.12 Agricultura de montaña con orientación ecológica en olivar****PUNTOS:** 14,00**Solicitantes de la medida 11, específica para la conversión o mantenimiento en agricultura ecológica****PUNTOS:** 3,00 S**Porcentaje de superficie determinada en zonas con limitaciones naturales u otras limitaciones específicas ubicadas en las zonas de montaña****PUNTOS:** 4,00 100.0%

<u>REF.</u>	<u>REFERENCIA SIGPAC</u>	<u>CULTIVO DESCRIPCIÓN CULTIVO</u>	<u>S/R</u>	<u>SUP. COMPROM.</u> <u>(ha)</u>	<u>SUP. CUMPLE</u> <u>(ha)</u>
2338062	41-066-003-00027-001	101000 OLIVAR-SIN VARIEDAD	S	0,02	0,02
2338063	41-066-003-00028-001	101000 OLIVAR-SIN VARIEDAD	S	4,31	4,31
2338064	41-066-003-00032-001	101000 OLIVAR-SIN VARIEDAD	S	0,05	0,05
2338065	41-066-003-00033-001	101000 OLIVAR-SIN VARIEDAD	S	0,03	0,03

**Porcentaje de superficie determinada situada en zonas RAMSAR****PUNTOS:** 0,00 0.0%

<u>REF.</u>	<u>REFERENCIA SIGPAC</u>	<u>CULTIVO DESCRIPCIÓN CULTIVO</u>	<u>S/R</u>	<u>SUP. COMPROM.</u> <u>(ha)</u>	<u>SUP. CUMPLE</u> <u>(ha)</u>
2338062	41-066-003-00027-001	101000 OLIVAR-SIN VARIEDAD	S	0,02	0,00
2338063	41-066-003-00028-001	101000 OLIVAR-SIN VARIEDAD	S	4,31	0,00
2338064	41-066-003-00032-001	101000 OLIVAR-SIN VARIEDAD	S	0,05	0,00
2338065	41-066-003-00033-001	101000 OLIVAR-SIN VARIEDAD	S	0,03	0,00

**Porcentaje de superficie determinada en zonas vulnerables a la contaminación por nitratos****PUNTOS:** 0,00 0.0%

<u>REF.</u>	<u>REFERENCIA SIGPAC</u>	<u>CULTIVO DESCRIPCIÓN CULTIVO</u>	<u>S/R</u>	<u>SUP. COMPROM.</u> <u>(ha)</u>	<u>SUP. CUMPLE</u> <u>(ha)</u>
2338062	41-066-003-00027-001	101000 OLIVAR-SIN VARIEDAD	S	0,02	0,00
2338063	41-066-003-00028-001	101000 OLIVAR-SIN VARIEDAD	S	4,31	0,00
2338064	41-066-003-00032-001	101000 OLIVAR-SIN VARIEDAD	S	0,05	0,00
2338065	41-066-003-00033-001	101000 OLIVAR-SIN VARIEDAD	S	0,03	0,00

**Mayor pendiente media****PUNTOS:** 3,00 49.65%

<u>REF.</u>	<u>REFERENCIA SIGPAC</u>	<u>CULTIVO DESCRIPCIÓN CULTIVO</u>	<u>S/R</u>	<u>PENDIENTE MEDIA (%)</u>	<u>SUP. COMPROM.</u> <u>(ha)</u>
2338062	41-066-003-00027-001	101000 OLIVAR-SIN VARIEDAD	S	44,32	0,02
2338063	41-066-003-00028-001	101000 OLIVAR-SIN VARIEDAD	S	49,80	4,31
2338064	41-066-003-00032-001	101000 OLIVAR-SIN VARIEDAD	S	38,43	0,05
2338065	41-066-003-00033-001	101000 OLIVAR-SIN VARIEDAD	S	50,59	0,03

**Porcentaje de superficie determinada en Red Natura 2000****PUNTOS:** 4,00 100.0%

<u>REF.</u>	<u>REFERENCIA SIGPAC</u>	<u>CULTIVO DESCRIPCIÓN CULTIVO</u>	<u>S/R</u>	<u>SUP. COMPROM.</u> <u>(ha)</u>	<u>SUP. CUMPLE</u> <u>(ha)</u>
2338062	41-066-003-00027-001	101000 OLIVAR-SIN VARIEDAD	S	0,02	0,02
2338063	41-066-003-00028-001	101000 OLIVAR-SIN VARIEDAD	S	4,31	4,31
2338064	41-066-003-00032-001	101000 OLIVAR-SIN VARIEDAD	S	0,05	0,05
2338065	41-066-003-00033-001	101000 OLIVAR-SIN VARIEDAD	S	0,03	0,03



<u>APELLIDOS Y NOMBRE / RAZÓN SOCIAL</u>	<u>NIF</u>	<u>EXPEDIENTE</u>	<u>SUP. COMPROMETIDA (ha)</u>
MATAS RODRIGUEZ MARIA ANGELES	29353381E	8029806	78.91

**RESOLUCIÓN  
ADMITIDO**

**IMPORTE POR ANUALIDAD**

	<u>2015</u>	<u>2016</u>	<u>2017</u>	<u>2018</u>	<u>2019</u>
IMPORTE MÁXIMO SUBVENCIONABLE	7.230,77 €	7.230,77 €	7.230,77 €	7.230,77 €	7.230,77 €
IMPORTE MEDIO DE TRANSFERENCIA (€/ha)	91,63 €	91,63 €	91,63 €	91,63 €	91,63 €

**RECINTOS COMPROMETIDOS**

<u>REF.</u>	<u>REFERENCIA SIGPAC</u>	<u>CULTIVO</u>	<u>DESCRIPCIÓN CULTIVO</u>	<u>S/R</u>	<u>PEND. MEDIA (%)</u>	<u>SUP. DEC. ADMIN. (ha)</u>	<u>SUP. CERT. (ha)</u>	<u>SUP. CAMPO (ha)</u>	<u>SUP. COMPROM. (ha)</u>
3132692	41-033-025-00002-016	101000	OLIVAR-SIN VARIEDAD	S	48,28	3,19	3,19		3,19
3132693	41-033-019-00004-003	101000	OLIVAR-SIN VARIEDAD	S	20,21	0,91	1,05		0,91
3132694	41-033-019-00005-003	101000	OLIVAR-SIN VARIEDAD	S	28,78	10,02	10,02		10,02
3132709	41-033-025-00002-017	101000	OLIVAR-SIN VARIEDAD	S	22,03	62,65	62,65		62,65
3132710	41-033-026-00011-002	101000	OLIVAR-SIN VARIEDAD	S	20,65	2,14	2,14		2,14

**RESUMEN CRITERIOS DE SELECCIÓN**

**10.1.12 Agricultura de montaña con orientación ecológica en olivar**

PUNTOS: 12,00

	<u>PUNTOS</u>	
Solicitantes de la medida 11, específica para la conversión o mantenimiento en agricultura ecológica	3,00	S
Porcentaje de superficie determinada en zonas con limitaciones naturales u otras limitaciones específicas ubicadas en las zonas de montaña	4,00	100.0%
Porcentaje de superficie determinada situada en zonas RAMSAR	0,00	0.0%
Porcentaje de superficie determinada en zonas vulnerables a la contaminación por nitratos	0,00	0.0%
Mayor pendiente media	1,00	23.89%
Porcentaje de superficie determinada en Red Natura 2000	4,00	100.0%



**DETALLE CRITERIOS DE SELECCIÓN****10.1.12 Agricultura de montaña con orientación ecológica en olivar****PUNTOS:** 12,00**Solicitantes de la medida 11, específica para la conversión o mantenimiento en agricultura ecológica****PUNTOS:** 3,00 S**Porcentaje de superficie determinada en zonas con limitaciones naturales u otras limitaciones específicas ubicadas en las zonas de montaña****PUNTOS:** 4,00 100.0%

<u>REF.</u>	<u>REFERENCIA SIGPAC</u>	<u>CULTIVO DESCRIPCIÓN CULTIVO</u>	<u>S/R</u>	<u>SUP. COMPROM.</u> <u>(ha)</u>	<u>SUP. CUMPLE</u> <u>(ha)</u>
3132693	41-033-019-00004-003	101000 OLIVAR-SIN VARIEDAD	S	0,91	0,91
3132694	41-033-019-00005-003	101000 OLIVAR-SIN VARIEDAD	S	10,02	10,02
3132692	41-033-025-00002-016	101000 OLIVAR-SIN VARIEDAD	S	3,19	3,19
3132709	41-033-025-00002-017	101000 OLIVAR-SIN VARIEDAD	S	62,65	62,65
3132710	41-033-026-00011-002	101000 OLIVAR-SIN VARIEDAD	S	2,14	2,14

**Porcentaje de superficie determinada situada en zonas RAMSAR****PUNTOS:** 0,00 0.0%

<u>REF.</u>	<u>REFERENCIA SIGPAC</u>	<u>CULTIVO DESCRIPCIÓN CULTIVO</u>	<u>S/R</u>	<u>SUP. COMPROM.</u> <u>(ha)</u>	<u>SUP. CUMPLE</u> <u>(ha)</u>
3132693	41-033-019-00004-003	101000 OLIVAR-SIN VARIEDAD	S	0,91	0,00
3132694	41-033-019-00005-003	101000 OLIVAR-SIN VARIEDAD	S	10,02	0,00
3132692	41-033-025-00002-016	101000 OLIVAR-SIN VARIEDAD	S	3,19	0,00
3132709	41-033-025-00002-017	101000 OLIVAR-SIN VARIEDAD	S	62,65	0,00
3132710	41-033-026-00011-002	101000 OLIVAR-SIN VARIEDAD	S	2,14	0,00

**Porcentaje de superficie determinada en zonas vulnerables a la contaminación por nitratos****PUNTOS:** 0,00 0.0%

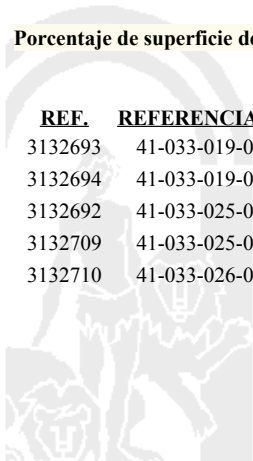
<u>REF.</u>	<u>REFERENCIA SIGPAC</u>	<u>CULTIVO DESCRIPCIÓN CULTIVO</u>	<u>S/R</u>	<u>SUP. COMPROM.</u> <u>(ha)</u>	<u>SUP. CUMPLE</u> <u>(ha)</u>
3132693	41-033-019-00004-003	101000 OLIVAR-SIN VARIEDAD	S	0,91	0,00
3132694	41-033-019-00005-003	101000 OLIVAR-SIN VARIEDAD	S	10,02	0,00
3132692	41-033-025-00002-016	101000 OLIVAR-SIN VARIEDAD	S	3,19	0,00
3132709	41-033-025-00002-017	101000 OLIVAR-SIN VARIEDAD	S	62,65	0,00
3132710	41-033-026-00011-002	101000 OLIVAR-SIN VARIEDAD	S	2,14	0,00

**Mayor pendiente media****PUNTOS:** 1,00 23.89%

<u>REF.</u>	<u>REFERENCIA SIGPAC</u>	<u>CULTIVO DESCRIPCIÓN CULTIVO</u>	<u>S/R</u>	<u>PENDIENTE MEDIA (%)</u>	<u>SUP. COMPROM.</u> <u>(ha)</u>
3132693	41-033-019-00004-003	101000 OLIVAR-SIN VARIEDAD	S	20,21	0,91
3132694	41-033-019-00005-003	101000 OLIVAR-SIN VARIEDAD	S	28,78	10,02
3132692	41-033-025-00002-016	101000 OLIVAR-SIN VARIEDAD	S	48,28	3,19
3132709	41-033-025-00002-017	101000 OLIVAR-SIN VARIEDAD	S	22,03	62,65
3132710	41-033-026-00011-002	101000 OLIVAR-SIN VARIEDAD	S	20,65	2,14

**Porcentaje de superficie determinada en Red Natura 2000****PUNTOS:** 4,00 100.0%

<u>REF.</u>	<u>REFERENCIA SIGPAC</u>	<u>CULTIVO DESCRIPCIÓN CULTIVO</u>	<u>S/R</u>	<u>SUP. COMPROM.</u> <u>(ha)</u>	<u>SUP. CUMPLE</u> <u>(ha)</u>
3132693	41-033-019-00004-003	101000 OLIVAR-SIN VARIEDAD	S	0,91	0,91
3132694	41-033-019-00005-003	101000 OLIVAR-SIN VARIEDAD	S	10,02	10,02
3132692	41-033-025-00002-016	101000 OLIVAR-SIN VARIEDAD	S	3,19	3,19
3132709	41-033-025-00002-017	101000 OLIVAR-SIN VARIEDAD	S	62,65	62,65
3132710	41-033-026-00011-002	101000 OLIVAR-SIN VARIEDAD	S	2,14	2,14



<u>APELLIDOS Y NOMBRE / RAZÓN SOCIAL</u>		<u>NIF</u>	<u>EXPEDIENTE</u>	<u>SUP. COMPROMETIDA</u>				
				<u>(ha)</u>				
MATEO TORRES FRANCISCO JAVIER		47502877B	8024240	3.97				
<b>RESOLUCIÓN</b>								
<b>ADMITIDO</b>								
<b>IMPORTE POR ANUALIDAD</b>								
		<b>2015</b>	<b>2016</b>	<b>2017</b>	<b>2018</b>	<b>2019</b>		
	<b>IMPORTE MÁXIMO SUBVENCIONABLE</b>	453,14 €	453,14 €	453,14 €	453,14 €	453,14 €		
	<b>IMPORTE MEDIO DE TRANSFERENCIA (€/ha)</b>	114,14 €	114,14 €	114,14 €	114,14 €	114,14 €		
<b>RECINTOS COMPROMETIDOS</b>								
<u>REF.</u>	<u>REFERENCIA SIGPAC</u>	<u>CULTIVO</u>	<u>DESCRIPCIÓN CULTIVO</u>	<u>PEND. MEDIA</u>	<u>SUP. DEC. ADMIN.</u>	<u>SUP. CERT.</u>	<u>SUP. CAMPO</u>	<u>SUP. COMPROM.</u>
				<u>S/R</u>	<u>(%)</u>	<u>(ha)</u>	<u>(ha)</u>	<u>(ha)</u>
2298945	41-033-035-00076-004	101000	OLIVAR-SIN VARIEDAD	S	25,93	3,61	3,61	3,61
2298946	41-033-035-00076-010	101000	OLIVAR-SIN VARIEDAD	S	26,97	0,36	0,36	0,36

### RESUMEN CRITERIOS DE SELECCIÓN

<b>10.1.12 Agricultura de montaña con orientación ecológica en olivar</b>		<b>PUNTOS: 14,00</b>
<b>Solicitantes de la medida 11, específica para la conversión o mantenimiento en agricultura ecológica</b>		<b>PUNTOS</b> 3,00 S
<b>Porcentaje de superficie determinada en zonas con limitaciones naturales u otras limitaciones específicas ubicadas en las zonas de montaña</b>		4,00 100.0%
<b>Porcentaje de superficie determinada situada en zonas RAMSAR</b>		0,00 0.0%
<b>Porcentaje de superficie determinada en zonas vulnerables a la contaminación por nitratos</b>		0,00 0.0%
<b>Mayor pendiente media</b>		3,00 26.03%
<b>Porcentaje de superficie determinada en Red Natura 2000</b>		4,00 100.0%



**DETALLE CRITERIOS DE SELECCIÓN****10.1.12 Agricultura de montaña con orientación ecológica en olivar****PUNTOS: 14,00****Solicitantes de la medida 11, específica para la conversión o mantenimiento en agricultura ecológica****PUNTOS: 3,00 S****Porcentaje de superficie determinada en zonas con limitaciones naturales u otras limitaciones específicas ubicadas en las zonas de montaña****PUNTOS: 4,00 100.0%**

<u>REF.</u>	<u>REFERENCIA SIGPAC</u>	<u>CULTIVO</u>	<u>DESCRIPCIÓN CULTIVO</u>	<u>S/R</u>	<u>SUP. COMPROM.</u> <u>(ha)</u>	<u>SUP. CUMPLE</u> <u>(ha)</u>
2298945	41-033-035-00076-004	101000	OLIVAR-SIN VARIEDAD	S	3,61	3,61
2298946	41-033-035-00076-010	101000	OLIVAR-SIN VARIEDAD	S	0,36	0,36

**Porcentaje de superficie determinada situada en zonas RAMSAR****PUNTOS: 0,00 0.0%**

<u>REF.</u>	<u>REFERENCIA SIGPAC</u>	<u>CULTIVO</u>	<u>DESCRIPCIÓN CULTIVO</u>	<u>S/R</u>	<u>SUP. COMPROM.</u> <u>(ha)</u>	<u>SUP. CUMPLE</u> <u>(ha)</u>
2298945	41-033-035-00076-004	101000	OLIVAR-SIN VARIEDAD	S	3,61	0,00
2298946	41-033-035-00076-010	101000	OLIVAR-SIN VARIEDAD	S	0,36	0,00

**Porcentaje de superficie determinada en zonas vulnerables a la contaminación por nitratos****PUNTOS: 0,00 0.0%**

<u>REF.</u>	<u>REFERENCIA SIGPAC</u>	<u>CULTIVO</u>	<u>DESCRIPCIÓN CULTIVO</u>	<u>S/R</u>	<u>SUP. COMPROM.</u> <u>(ha)</u>	<u>SUP. CUMPLE</u> <u>(ha)</u>
2298945	41-033-035-00076-004	101000	OLIVAR-SIN VARIEDAD	S	3,61	0,00
2298946	41-033-035-00076-010	101000	OLIVAR-SIN VARIEDAD	S	0,36	0,00

**Mayor pendiente media****PUNTOS: 3,00 26.03%**

<u>REF.</u>	<u>REFERENCIA SIGPAC</u>	<u>CULTIVO</u>	<u>DESCRIPCIÓN CULTIVO</u>	<u>S/R</u>	<u>PENDIENTE MEDIA (%)</u>	<u>SUP. COMPROM.</u> <u>(ha)</u>
2298945	41-033-035-00076-004	101000	OLIVAR-SIN VARIEDAD	S	25,93	3,61
2298946	41-033-035-00076-010	101000	OLIVAR-SIN VARIEDAD	S	26,97	0,36

**Porcentaje de superficie determinada en Red Natura 2000****PUNTOS: 4,00 100.0%**

<u>REF.</u>	<u>REFERENCIA SIGPAC</u>	<u>CULTIVO</u>	<u>DESCRIPCIÓN CULTIVO</u>	<u>S/R</u>	<u>SUP. COMPROM.</u> <u>(ha)</u>	<u>SUP. CUMPLE</u> <u>(ha)</u>
2298945	41-033-035-00076-004	101000	OLIVAR-SIN VARIEDAD	S	3,61	3,61
2298946	41-033-035-00076-010	101000	OLIVAR-SIN VARIEDAD	S	0,36	0,36





				<b>SUP. COMPROMETIDA</b>					
<b>APELLIDOS Y NOMBRE / RAZÓN SOCIAL</b>				<b>NIF</b>	<b>EXPEDIENTE</b>	<b>(ha)</b>			
MAZA RODRIGUEZ IGNACIO				75341548B	8030171	87.9			
<b>RESOLUCIÓN</b>									
<b>ADMITIDO</b>									
<b>IMPORTE POR ANUALIDAD</b>									
				<b>2015</b>	<b>2016</b>	<b>2017</b>	<b>2018</b>	<b>2019</b>	
<b>IMPORTE MÁXIMO SUBVENCIONABLE</b>				7.575,47 €	7.575,47 €	7.575,47 €	7.575,47 €	7.575,47 €	
<b>IMPORTE MEDIO DE TRANSFERENCIA (€/ha)</b>				86,18 €	86,18 €	86,18 €	86,18 €	86,18 €	
<b>RECINTOS COMPROMETIDOS</b>									
<b>REF.</b>	<b>REFERENCIA SIGPAC</b>	<b>CULTIVO</b>	<b>DESCRIPCIÓN CULTIVO</b>	<b>S/R</b>	<b>PEND. MEDIA (%)</b>	<b>SUP. DEC. ADMIN. (ha)</b>	<b>SUP. CERT. (ha)</b>	<b>SUP. CAMPO (ha)</b>	<b>SUP. COMPROM. (ha)</b>
3134425	41-033-034-00005-003	101000	OLIVAR-SIN VARIEDAD	S	23,19	3,42	3,42		3,42
3134427	41-033-034-00005-004	101000	OLIVAR-SIN VARIEDAD	S	22,92	1,56	1,56		1,56
3134428	41-033-032-00008-027	101000	OLIVAR-SIN VARIEDAD	S	34,45	14,57	14,57		14,57
3134429	41-033-034-00006-003	101000	OLIVAR-SIN VARIEDAD	S	35,47	3,86	3,86		3,86
3134431	41-033-033-00007-012	101000	OLIVAR-SIN VARIEDAD	S	23,63	9,31	9,31		9,31
3134432	41-033-034-00005-002	101000	OLIVAR-SIN VARIEDAD	S	27,76	1,05	1,05		1,05
3134434	41-033-034-00006-028	101000	OLIVAR-SIN VARIEDAD	S	27,31	12,82	12,82		12,82
3134435	41-033-034-00006-004	101000	OLIVAR-SIN VARIEDAD	S	28,45	26,90	26,90		26,90
3134437	41-033-034-00006-019	101000	OLIVAR-SIN VARIEDAD	S	22,95	13,02	13,02		13,02
3134438	41-033-034-00006-006	101000	OLIVAR-SIN VARIEDAD	S	25,35	1,39	1,39		1,39

**RESUMEN CRITERIOS DE SELECCIÓN****10.1.12 Agricultura de montaña con orientación ecológica en olivar****PUNTOS: 14,00**

	<b>PUNTOS</b>	
<b>Solicitantes de la medida 11, específica para la conversión o mantenimiento en agricultura ecológica</b>	3,00	S
<b>Porcentaje de superficie determinada en zonas con limitaciones naturales u otras limitaciones específicas ubicadas en las zonas de montaña</b>	4,00	100.0%
<b>Porcentaje de superficie determinada situada en zonas RAMSAR</b>	0,00	0.0%
<b>Porcentaje de superficie determinada en zonas vulnerables a la contaminación por nitratos</b>	0,00	0.0%
<b>Mayor pendiente media</b>	3,00	27.9%
<b>Porcentaje de superficie determinada en Red Natura 2000</b>	4,00	100.0%



**DETALLE CRITERIOS DE SELECCIÓN****10.1.12 Agricultura de montaña con orientación ecológica en olivar****PUNTOS:** 14,00**Solicitantes de la medida 11, específica para la conversión o mantenimiento en agricultura ecológica****PUNTOS:** 3,00 S**Porcentaje de superficie determinada en zonas con limitaciones naturales u otras limitaciones específicas ubicadas en las zonas de montaña****PUNTOS:** 4,00 100.0%

<u>REF.</u>	<u>REFERENCIA SIGPAC</u>	<u>CULTIVO DESCRIPCIÓN CULTIVO</u>	<u>S/R</u>	<u>SUP. COMPROM.</u> <u>(ha)</u>	<u>SUP. CUMPLE</u> <u>(ha)</u>
3134428	41-033-032-00008-027	101000 OLIVAR-SIN VARIEDAD	S	14,57	14,57
3134431	41-033-033-00007-012	101000 OLIVAR-SIN VARIEDAD	S	9,31	9,31
3134432	41-033-034-00005-002	101000 OLIVAR-SIN VARIEDAD	S	1,05	1,05
3134425	41-033-034-00005-003	101000 OLIVAR-SIN VARIEDAD	S	3,42	3,42
3134427	41-033-034-00005-004	101000 OLIVAR-SIN VARIEDAD	S	1,56	1,56
3134429	41-033-034-00006-003	101000 OLIVAR-SIN VARIEDAD	S	3,86	3,86
3134435	41-033-034-00006-004	101000 OLIVAR-SIN VARIEDAD	S	26,90	26,90
3134438	41-033-034-00006-006	101000 OLIVAR-SIN VARIEDAD	S	1,39	1,39
3134437	41-033-034-00006-019	101000 OLIVAR-SIN VARIEDAD	S	13,02	13,02
3134434	41-033-034-00006-028	101000 OLIVAR-SIN VARIEDAD	S	12,82	12,82

**Porcentaje de superficie determinada situada en zonas RAMSAR****PUNTOS:** 0,00 0.0%

<u>REF.</u>	<u>REFERENCIA SIGPAC</u>	<u>CULTIVO DESCRIPCIÓN CULTIVO</u>	<u>S/R</u>	<u>SUP. COMPROM.</u> <u>(ha)</u>	<u>SUP. CUMPLE</u> <u>(ha)</u>
3134428	41-033-032-00008-027	101000 OLIVAR-SIN VARIEDAD	S	14,57	0,00
3134431	41-033-033-00007-012	101000 OLIVAR-SIN VARIEDAD	S	9,31	0,00
3134432	41-033-034-00005-002	101000 OLIVAR-SIN VARIEDAD	S	1,05	0,00
3134425	41-033-034-00005-003	101000 OLIVAR-SIN VARIEDAD	S	3,42	0,00
3134427	41-033-034-00005-004	101000 OLIVAR-SIN VARIEDAD	S	1,56	0,00
3134429	41-033-034-00006-003	101000 OLIVAR-SIN VARIEDAD	S	3,86	0,00
3134435	41-033-034-00006-004	101000 OLIVAR-SIN VARIEDAD	S	26,90	0,00
3134438	41-033-034-00006-006	101000 OLIVAR-SIN VARIEDAD	S	1,39	0,00
3134437	41-033-034-00006-019	101000 OLIVAR-SIN VARIEDAD	S	13,02	0,00
3134434	41-033-034-00006-028	101000 OLIVAR-SIN VARIEDAD	S	12,82	0,00

**Porcentaje de superficie determinada en zonas vulnerables a la contaminación por nitratos****PUNTOS:** 0,00 0.0%

<u>REF.</u>	<u>REFERENCIA SIGPAC</u>	<u>CULTIVO DESCRIPCIÓN CULTIVO</u>	<u>S/R</u>	<u>SUP. COMPROM.</u> <u>(ha)</u>	<u>SUP. CUMPLE</u> <u>(ha)</u>
3134428	41-033-032-00008-027	101000 OLIVAR-SIN VARIEDAD	S	14,57	0,00
3134431	41-033-033-00007-012	101000 OLIVAR-SIN VARIEDAD	S	9,31	0,00
3134432	41-033-034-00005-002	101000 OLIVAR-SIN VARIEDAD	S	1,05	0,00
3134425	41-033-034-00005-003	101000 OLIVAR-SIN VARIEDAD	S	3,42	0,00
3134427	41-033-034-00005-004	101000 OLIVAR-SIN VARIEDAD	S	1,56	0,00
3134429	41-033-034-00006-003	101000 OLIVAR-SIN VARIEDAD	S	3,86	0,00
3134435	41-033-034-00006-004	101000 OLIVAR-SIN VARIEDAD	S	26,90	0,00
3134438	41-033-034-00006-006	101000 OLIVAR-SIN VARIEDAD	S	1,39	0,00
3134437	41-033-034-00006-019	101000 OLIVAR-SIN VARIEDAD	S	13,02	0,00
3134434	41-033-034-00006-028	101000 OLIVAR-SIN VARIEDAD	S	12,82	0,00

**Mayor pendiente media****PUNTOS:** 3,00 27.9%

<u>REF.</u>	<u>REFERENCIA SIGPAC</u>	<u>CULTIVO DESCRIPCIÓN CULTIVO</u>	<u>S/R</u>	<u>PENDIENTE MEDIA (%)</u>	<u>SUP. COMPROM.</u> <u>(ha)</u>
3134428	41-033-032-00008-027	101000 OLIVAR-SIN VARIEDAD	S	34,45	14,57
3134431	41-033-033-00007-012	101000 OLIVAR-SIN VARIEDAD	S	23,63	9,31
3134432	41-033-034-00005-002	101000 OLIVAR-SIN VARIEDAD	S	27,76	1,05

REF.	REFERENCIA SIGPAC	CULTIVO	DESCRIPCIÓN CULTIVO	S/R	PENDIENTE	SUP.
					MEDIA (%)	COMPROM.
					(ha)	(ha)
3134425	41-033-034-00005-003	101000	OLIVAR-SIN VARIEDAD	S	23,19	3,42
3134427	41-033-034-00005-004	101000	OLIVAR-SIN VARIEDAD	S	22,92	1,56
3134429	41-033-034-00006-003	101000	OLIVAR-SIN VARIEDAD	S	35,47	3,86
3134435	41-033-034-00006-004	101000	OLIVAR-SIN VARIEDAD	S	28,45	26,90
3134438	41-033-034-00006-006	101000	OLIVAR-SIN VARIEDAD	S	25,35	1,39
3134437	41-033-034-00006-019	101000	OLIVAR-SIN VARIEDAD	S	22,95	13,02
3134434	41-033-034-00006-028	101000	OLIVAR-SIN VARIEDAD	S	27,31	12,82

**Porcentaje de superficie determinada en Red Natura 2000**

PUNTOS: 4,00 100.0%

REF.	REFERENCIA SIGPAC	CULTIVO	DESCRIPCIÓN CULTIVO	S/R	SUP.	SUP.
					COMPROM.	CUMPLE
					(ha)	(ha)
3134428	41-033-032-00008-027	101000	OLIVAR-SIN VARIEDAD	S	14,57	14,57
3134431	41-033-033-00007-012	101000	OLIVAR-SIN VARIEDAD	S	9,31	9,31
3134432	41-033-034-00005-002	101000	OLIVAR-SIN VARIEDAD	S	1,05	1,05
3134425	41-033-034-00005-003	101000	OLIVAR-SIN VARIEDAD	S	3,42	3,42
3134427	41-033-034-00005-004	101000	OLIVAR-SIN VARIEDAD	S	1,56	1,56
3134429	41-033-034-00006-003	101000	OLIVAR-SIN VARIEDAD	S	3,86	3,86
3134435	41-033-034-00006-004	101000	OLIVAR-SIN VARIEDAD	S	26,90	26,90
3134438	41-033-034-00006-006	101000	OLIVAR-SIN VARIEDAD	S	1,39	1,39
3134437	41-033-034-00006-019	101000	OLIVAR-SIN VARIEDAD	S	13,02	13,02
3134434	41-033-034-00006-028	101000	OLIVAR-SIN VARIEDAD	S	12,82	12,82



<u>APELLIDOS Y NOMBRE / RAZÓN SOCIAL</u>		<u>NIF</u>	<u>EXPEDIENTE</u>	<u>SUP. COMPROMETIDA</u>				
				<u>(ha)</u>				
MEDINA ESCALANTE JOSE ANTONIO		75336680L	8022452	5.02				
<b>RESOLUCIÓN</b>								
<b>ADMITIDO</b>								
<b>IMPORTE POR ANUALIDAD</b>								
		<b>2015</b>	<b>2016</b>	<b>2017</b>	<b>2018</b>	<b>2019</b>		
<b>IMPORTE MÁXIMO SUBVENCIONABLE</b>		572,98 €	572,98 €	572,98 €	572,98 €	572,98 €		
<b>IMPORTE MEDIO DE TRANSFERENCIA (€/ha)</b>		114,14 €	114,14 €	114,14 €	114,14 €	114,14 €		
<b>RECINTOS COMPROMETIDOS</b>								
<u>REF.</u>	<u>REFERENCIA SIGPAC</u>	<u>CULTIVO</u>	<u>DESCRIPCIÓN CULTIVO</u>	<u>PEND. MEDIA</u>	<u>SUP. DEC. ADMIN.</u>	<u>SUP. CERT.</u>	<u>SUP. CAMPO</u>	<u>SUP. COMPROM.</u>
				<u>S/R</u>	<u>(%)</u>	<u>(ha)</u>	<u>(ha)</u>	<u>(ha)</u>
2286399	41-035-009-00010-003	101000	OLIVAR-SIN VARIEDAD	S	28,25	2,19	2,19	2,19
2286400	41-035-009-00010-007	101000	OLIVAR-SIN VARIEDAD	S	32,05	1,83	1,83	1,83
2286401	41-035-009-00010-006	101000	OLIVAR-SIN VARIEDAD	S	25,56	1,00	1,00	1,00

### RESUMEN CRITERIOS DE SELECCIÓN

<b>10.1.12 Agricultura de montaña con orientación ecológica en olivar</b>		<b>PUNTOS: 6,00</b>	
		<b>PUNTOS</b>	
Solicitantes de la medida 11, específica para la conversión o mantenimiento en agricultura ecológica		3,00	S
Porcentaje de superficie determinada en zonas con limitaciones naturales u otras limitaciones específicas ubicadas en las zonas de montaña		0,00	0.0%
Porcentaje de superficie determinada situada en zonas RAMSAR		0,00	0.0%
Porcentaje de superficie determinada en zonas vulnerables a la contaminación por nitratos		0,00	0.0%
Mayor pendiente media		3,00	29.1%
Porcentaje de superficie determinada en Red Natura 2000		0,00	0.0%



**DETALLE CRITERIOS DE SELECCIÓN****10.1.12 Agricultura de montaña con orientación ecológica en olivar****PUNTOS:** 6,00**Solicitantes de la medida 11, específica para la conversión o mantenimiento en agricultura ecológica****PUNTOS:** 3,00 S**Porcentaje de superficie determinada en zonas con limitaciones naturales u otras limitaciones específicas ubicadas en las zonas de montaña****PUNTOS:** 0,00 0.0%

<u>REF.</u>	<u>REFERENCIA SIGPAC</u>	<u>CULTIVO DESCRIPCIÓN CULTIVO</u>	<u>S/R</u>	<u>SUP. COMPROM.</u> <u>(ha)</u>	<u>SUP. CUMPLE</u> <u>(ha)</u>
2286399	41-035-009-00010-003	101000 OLIVAR-SIN VARIEDAD	S	2,19	0,00
2286401	41-035-009-00010-006	101000 OLIVAR-SIN VARIEDAD	S	1,00	0,00
2286400	41-035-009-00010-007	101000 OLIVAR-SIN VARIEDAD	S	1,83	0,00

**Porcentaje de superficie determinada situada en zonas RAMSAR****PUNTOS:** 0,00 0.0%

<u>REF.</u>	<u>REFERENCIA SIGPAC</u>	<u>CULTIVO DESCRIPCIÓN CULTIVO</u>	<u>S/R</u>	<u>SUP. COMPROM.</u> <u>(ha)</u>	<u>SUP. CUMPLE</u> <u>(ha)</u>
2286399	41-035-009-00010-003	101000 OLIVAR-SIN VARIEDAD	S	2,19	0,00
2286401	41-035-009-00010-006	101000 OLIVAR-SIN VARIEDAD	S	1,00	0,00
2286400	41-035-009-00010-007	101000 OLIVAR-SIN VARIEDAD	S	1,83	0,00

**Porcentaje de superficie determinada en zonas vulnerables a la contaminación por nitratos****PUNTOS:** 0,00 0.0%

<u>REF.</u>	<u>REFERENCIA SIGPAC</u>	<u>CULTIVO DESCRIPCIÓN CULTIVO</u>	<u>S/R</u>	<u>SUP. COMPROM.</u> <u>(ha)</u>	<u>SUP. CUMPLE</u> <u>(ha)</u>
2286399	41-035-009-00010-003	101000 OLIVAR-SIN VARIEDAD	S	2,19	0,00
2286401	41-035-009-00010-006	101000 OLIVAR-SIN VARIEDAD	S	1,00	0,00
2286400	41-035-009-00010-007	101000 OLIVAR-SIN VARIEDAD	S	1,83	0,00

**Mayor pendiente media****PUNTOS:** 3,00 29.1%

<u>REF.</u>	<u>REFERENCIA SIGPAC</u>	<u>CULTIVO DESCRIPCIÓN CULTIVO</u>	<u>S/R</u>	<u>PENDIENTE MEDIA (%)</u>	<u>SUP. COMPROM.</u> <u>(ha)</u>
2286399	41-035-009-00010-003	101000 OLIVAR-SIN VARIEDAD	S	28,25	2,19
2286401	41-035-009-00010-006	101000 OLIVAR-SIN VARIEDAD	S	25,56	1,00
2286400	41-035-009-00010-007	101000 OLIVAR-SIN VARIEDAD	S	32,05	1,83

**Porcentaje de superficie determinada en Red Natura 2000****PUNTOS:** 0,00 0.0%

<u>REF.</u>	<u>REFERENCIA SIGPAC</u>	<u>CULTIVO DESCRIPCIÓN CULTIVO</u>	<u>S/R</u>	<u>SUP. COMPROM.</u> <u>(ha)</u>	<u>SUP. CUMPLE</u> <u>(ha)</u>
2286399	41-035-009-00010-003	101000 OLIVAR-SIN VARIEDAD	S	2,19	0,00
2286401	41-035-009-00010-006	101000 OLIVAR-SIN VARIEDAD	S	1,00	0,00
2286400	41-035-009-00010-007	101000 OLIVAR-SIN VARIEDAD	S	1,83	0,00



<u>APELLIDOS Y NOMBRE / RAZÓN SOCIAL</u>	<u>NIF</u>	<u>EXPEDIENTE</u>	<u>SUP. COMPROMETIDA</u>		
			<u>(ha)</u>		
MEDINA GALLEGO CARMELO	28503686Q	8009078	24.54		
<b>RESOLUCIÓN</b>					
<b>ADMITIDO</b>					
<b>IMPORTE POR ANUALIDAD</b>					
	<b>2015</b>	<b>2016</b>	<b>2017</b>	<b>2018</b>	<b>2019</b>
<b>IMPORTE MÁXIMO SUBVENCIONABLE</b>	2.801,00 €	2.801,00 €	2.801,00 €	2.801,00 €	2.801,00 €
<b>IMPORTE MEDIO DE TRANSFERENCIA (€/ha)</b>	114,14 €	114,14 €	114,14 €	114,14 €	114,14 €

**RECINTOS COMPROMETIDOS**

<u>REF.</u>	<u>REFERENCIA SIGPAC</u>	<u>CULTIVO</u>	<u>DESCRIPCIÓN CULTIVO</u>	<u>S/R</u>	<u>PEND. MEDIA (%)</u>	<u>SUP. DEC. ADMIN. (ha)</u>	<u>SUP. CERT. (ha)</u>	<u>SUP. CAMPO (ha)</u>	<u>SUP. COMPROM. (ha)</u>
3080599	41-032-001-00076-002	101000	OLIVAR-SIN VARIEDAD	S	27,03	2,63	2,63		2,63
3080600	41-032-001-00068-002	101000	OLIVAR-SIN VARIEDAD	S	40,08	0,86	0,86		0,86
3080601	41-032-001-00070-001	101000	OLIVAR-SIN VARIEDAD	S	46,13	0,24	0,25		0,24
3080602	41-032-001-00071-002	101000	OLIVAR-SIN VARIEDAD	S	47,86	0,47	0,64		0,47
3080603	41-032-001-00073-003	101000	OLIVAR-SIN VARIEDAD	S	33,51	1,30	1,35		1,30
3080604	41-032-001-00072-001	101000	OLIVAR-SIN VARIEDAD	S	37,29	1,02	1,02		1,02
3080605	41-032-001-00075-004	101000	OLIVAR-SIN VARIEDAD	S	33,30	4,45	4,46		4,45
3080610	41-032-001-00080-004	101000	OLIVAR-SIN VARIEDAD	S	48,56	0,01	0,01		0,01
3080611	41-032-001-00080-010	101000	OLIVAR-SIN VARIEDAD	S	32,41	0,94	0,96		0,94
3080612	41-032-001-00084-003	101000	OLIVAR-SIN VARIEDAD	S	39,48	2,03	2,06		2,03
3080613	41-032-001-00080-011	101000	OLIVAR-SIN VARIEDAD	S	26,38	0,08	0,08		0,08
3080614	41-032-001-00080-004	101000	OLIVAR-SIN VARIEDAD	S	48,56	0,54	0,56		0,54
3080615	41-032-001-00044-008	101000	OLIVAR-SIN VARIEDAD	S	50,21	0,03	0,03		0,03
3080616	41-032-002-00002-002	101000	OLIVAR-SIN VARIEDAD	S	22,39	5,63	5,80		5,63
3080618	41-032-001-00081-002	101000	OLIVAR-SIN VARIEDAD	S	45,90	0,47	0,50		0,47
3080619	41-032-001-00081-002	101000	OLIVAR-SIN VARIEDAD	S	45,90	0,01	0,01		0,01
3080620	41-032-001-00039-002	101000	OLIVAR-SIN VARIEDAD	S	37,60	0,15	1,05		0,15
3080621	41-032-001-00041-004	101000	OLIVAR-SIN VARIEDAD	S	32,82	0,07	0,09		0,07
3080622	41-032-001-00040-004	101000	OLIVAR-SIN VARIEDAD	S	39,18	3,52	3,95		3,52
3080624	41-032-001-00080-011	101000	OLIVAR-SIN VARIEDAD	S	26,38	0,04	0,04		0,04
3080625	41-032-001-00080-011	101000	OLIVAR-SIN VARIEDAD	S	26,38	0,05	0,05		0,05

**INCIDENCIAS****INCIDENCIA DESCRIPCIÓN**

80405	Cultivo, variedad, regimen y/o uso del recinto SIGPAC no compatible con la operación (anexo III.I, Orden 26 mayo 2015) Ref:3080608 Recinto:41-032-001-00080-003 Cultivo:101000 OLIVAR-SIN VARIEDAD Secano Uso:TA Ref:3080626 Recinto:41-032-001-00080-003 Cultivo:101000 OLIVAR-SIN VARIEDAD Secano Uso:TA Ref:3080609 Recinto:41-032-001-00080-009 Cultivo:101000 OLIVAR-SIN VARIEDAD Secano Uso:FO
-------	---

**RESUMEN CRITERIOS DE SELECCIÓN**

<b>10.1.12 Agricultura de montaña con orientación ecológica en olivar</b>	<b>PUNTOS: 14,00</b>	
	<b>PUNTOS</b>	
Solicitantes de la medida 11, específica para la conversión o mantenimiento en agricultura ecológica	3,00	S
Porcentaje de superficie determinada en zonas con limitaciones naturales u otras limitaciones específicas ubicadas en las zonas de montaña	4,00	100.0%
Porcentaje de superficie determinada situada en zonas RAMSAR	0,00	0.0%
Porcentaje de superficie determinada en zonas vulnerables a la contaminación por nitratos	0,00	0.0%
Mayor pendiente media	3,00	32.85%
Porcentaje de superficie determinada en Red Natura 2000	4,00	100.0%



**DETALLE CRITERIOS DE SELECCIÓN****10.1.12 Agricultura de montaña con orientación ecológica en olivar****PUNTOS:** 14,00**Solicitantes de la medida 11, específica para la conversión o mantenimiento en agricultura ecológica****PUNTOS:** 3,00 S**Porcentaje de superficie determinada en zonas con limitaciones naturales u otras limitaciones específicas ubicadas en las zonas de montaña****PUNTOS:** 4,00 100.0%

<u>REF.</u>	<u>REFERENCIA SIGPAC</u>	<u>CULTIVO</u>	<u>DESCRIPCIÓN CULTIVO</u>	<u>S/R</u>	<u>SUP. COMPROM.</u> <u>(ha)</u>	<u>SUP. CUMPLE</u> <u>(ha)</u>
3080620	41-032-001-00039-002	101000	OLIVAR-SIN VARIEDAD	S	0,15	0,15
3080622	41-032-001-00040-004	101000	OLIVAR-SIN VARIEDAD	S	3,52	3,52
3080621	41-032-001-00041-004	101000	OLIVAR-SIN VARIEDAD	S	0,07	0,07
3080615	41-032-001-00044-008	101000	OLIVAR-SIN VARIEDAD	S	0,03	0,03
3080600	41-032-001-00068-002	101000	OLIVAR-SIN VARIEDAD	S	0,86	0,86
3080601	41-032-001-00070-001	101000	OLIVAR-SIN VARIEDAD	S	0,24	0,24
3080602	41-032-001-00071-002	101000	OLIVAR-SIN VARIEDAD	S	0,47	0,47
3080604	41-032-001-00072-001	101000	OLIVAR-SIN VARIEDAD	S	1,02	1,02
3080603	41-032-001-00073-003	101000	OLIVAR-SIN VARIEDAD	S	1,30	1,30
3080605	41-032-001-00075-004	101000	OLIVAR-SIN VARIEDAD	S	4,45	4,45
3080599	41-032-001-00076-002	101000	OLIVAR-SIN VARIEDAD	S	2,63	2,63
3080614	41-032-001-00080-004	101000	OLIVAR-SIN VARIEDAD	S	0,54	0,54
3080610	41-032-001-00080-004	101000	OLIVAR-SIN VARIEDAD	S	0,01	0,01
3080611	41-032-001-00080-010	101000	OLIVAR-SIN VARIEDAD	S	0,94	0,94
3080624	41-032-001-00080-011	101000	OLIVAR-SIN VARIEDAD	S	0,04	0,04
3080625	41-032-001-00080-011	101000	OLIVAR-SIN VARIEDAD	S	0,05	0,05
3080613	41-032-001-00080-011	101000	OLIVAR-SIN VARIEDAD	S	0,08	0,08
3080619	41-032-001-00081-002	101000	OLIVAR-SIN VARIEDAD	S	0,01	0,01
3080618	41-032-001-00081-002	101000	OLIVAR-SIN VARIEDAD	S	0,47	0,47
3080612	41-032-001-00084-003	101000	OLIVAR-SIN VARIEDAD	S	2,03	2,03
3080616	41-032-002-00002-002	101000	OLIVAR-SIN VARIEDAD	S	5,63	5,63

**Porcentaje de superficie determinada situada en zonas RAMSAR****PUNTOS:** 0,00 0.0%

<u>REF.</u>	<u>REFERENCIA SIGPAC</u>	<u>CULTIVO</u>	<u>DESCRIPCIÓN CULTIVO</u>	<u>S/R</u>	<u>SUP. COMPROM.</u> <u>(ha)</u>	<u>SUP. CUMPLE</u> <u>(ha)</u>
3080620	41-032-001-00039-002	101000	OLIVAR-SIN VARIEDAD	S	0,15	0,00
3080622	41-032-001-00040-004	101000	OLIVAR-SIN VARIEDAD	S	3,52	0,00
3080621	41-032-001-00041-004	101000	OLIVAR-SIN VARIEDAD	S	0,07	0,00
3080615	41-032-001-00044-008	101000	OLIVAR-SIN VARIEDAD	S	0,03	0,00
3080600	41-032-001-00068-002	101000	OLIVAR-SIN VARIEDAD	S	0,86	0,00
3080601	41-032-001-00070-001	101000	OLIVAR-SIN VARIEDAD	S	0,24	0,00
3080602	41-032-001-00071-002	101000	OLIVAR-SIN VARIEDAD	S	0,47	0,00
3080604	41-032-001-00072-001	101000	OLIVAR-SIN VARIEDAD	S	1,02	0,00
3080603	41-032-001-00073-003	101000	OLIVAR-SIN VARIEDAD	S	1,30	0,00
3080605	41-032-001-00075-004	101000	OLIVAR-SIN VARIEDAD	S	4,45	0,00
3080599	41-032-001-00076-002	101000	OLIVAR-SIN VARIEDAD	S	2,63	0,00
3080610	41-032-001-00080-004	101000	OLIVAR-SIN VARIEDAD	S	0,01	0,00
3080614	41-032-001-00080-004	101000	OLIVAR-SIN VARIEDAD	S	0,54	0,00
3080611	41-032-001-00080-010	101000	OLIVAR-SIN VARIEDAD	S	0,94	0,00
3080613	41-032-001-00080-011	101000	OLIVAR-SIN VARIEDAD	S	0,08	0,00
3080625	41-032-001-00080-011	101000	OLIVAR-SIN VARIEDAD	S	0,05	0,00
3080624	41-032-001-00080-011	101000	OLIVAR-SIN VARIEDAD	S	0,04	0,00
3080619	41-032-001-00081-002	101000	OLIVAR-SIN VARIEDAD	S	0,01	0,00
3080618	41-032-001-00081-002	101000	OLIVAR-SIN VARIEDAD	S	0,47	0,00
3080612	41-032-001-00084-003	101000	OLIVAR-SIN VARIEDAD	S	2,03	0,00
3080616	41-032-002-00002-002	101000	OLIVAR-SIN VARIEDAD	S	5,63	0,00

**Porcentaje de superficie determinada en zonas vulnerables a la contaminación por nitratos****PUNTOS:** 0,00 0.0%

<u>REF.</u>	<u>REFERENCIA SIGPAC</u>	<u>CULTIVO</u>	<u>DESCRIPCIÓN CULTIVO</u>	<u>S/R</u>	<u>SUP. COMPROM.</u> <u>(ha)</u>	<u>SUP. CUMPLE</u> <u>(ha)</u>
3080620	41-032-001-00039-002	101000	OLIVAR-SIN VARIEDAD	S	0,15	0,00
3080622	41-032-001-00040-004	101000	OLIVAR-SIN VARIEDAD	S	3,52	0,00
3080621	41-032-001-00041-004	101000	OLIVAR-SIN VARIEDAD	S	0,07	0,00
3080615	41-032-001-00044-008	101000	OLIVAR-SIN VARIEDAD	S	0,03	0,00
3080600	41-032-001-00068-002	101000	OLIVAR-SIN VARIEDAD	S	0,86	0,00
3080601	41-032-001-00070-001	101000	OLIVAR-SIN VARIEDAD	S	0,24	0,00
3080602	41-032-001-00071-002	101000	OLIVAR-SIN VARIEDAD	S	0,47	0,00
3080604	41-032-001-00072-001	101000	OLIVAR-SIN VARIEDAD	S	1,02	0,00
3080603	41-032-001-00073-003	101000	OLIVAR-SIN VARIEDAD	S	1,30	0,00
3080605	41-032-001-00075-004	101000	OLIVAR-SIN VARIEDAD	S	4,45	0,00
3080599	41-032-001-00076-002	101000	OLIVAR-SIN VARIEDAD	S	2,63	0,00
3080614	41-032-001-00080-004	101000	OLIVAR-SIN VARIEDAD	S	0,54	0,00
3080610	41-032-001-00080-004	101000	OLIVAR-SIN VARIEDAD	S	0,01	0,00
3080611	41-032-001-00080-010	101000	OLIVAR-SIN VARIEDAD	S	0,94	0,00
3080625	41-032-001-00080-011	101000	OLIVAR-SIN VARIEDAD	S	0,05	0,00
3080613	41-032-001-00080-011	101000	OLIVAR-SIN VARIEDAD	S	0,08	0,00
3080624	41-032-001-00080-011	101000	OLIVAR-SIN VARIEDAD	S	0,04	0,00
3080618	41-032-001-00081-002	101000	OLIVAR-SIN VARIEDAD	S	0,47	0,00
3080619	41-032-001-00081-002	101000	OLIVAR-SIN VARIEDAD	S	0,01	0,00
3080612	41-032-001-00084-003	101000	OLIVAR-SIN VARIEDAD	S	2,03	0,00
3080616	41-032-002-00002-002	101000	OLIVAR-SIN VARIEDAD	S	5,63	0,00

**Mayor pendiente media****PUNTOS:** 3,00 32.85%

<u>REF.</u>	<u>REFERENCIA SIGPAC</u>	<u>CULTIVO</u>	<u>DESCRIPCIÓN CULTIVO</u>	<u>S/R</u>	<u>PENDIENTE MEDIA (%)</u>	<u>SUP. COMPROM.</u> <u>(ha)</u>
3080620	41-032-001-00039-002	101000	OLIVAR-SIN VARIEDAD	S	37,60	0,15
3080622	41-032-001-00040-004	101000	OLIVAR-SIN VARIEDAD	S	39,18	3,52
3080621	41-032-001-00041-004	101000	OLIVAR-SIN VARIEDAD	S	32,82	0,07
3080615	41-032-001-00044-008	101000	OLIVAR-SIN VARIEDAD	S	50,21	0,03
3080600	41-032-001-00068-002	101000	OLIVAR-SIN VARIEDAD	S	40,08	0,86
3080601	41-032-001-00070-001	101000	OLIVAR-SIN VARIEDAD	S	46,13	0,24
3080602	41-032-001-00071-002	101000	OLIVAR-SIN VARIEDAD	S	47,86	0,47
3080604	41-032-001-00072-001	101000	OLIVAR-SIN VARIEDAD	S	37,29	1,02
3080603	41-032-001-00073-003	101000	OLIVAR-SIN VARIEDAD	S	33,51	1,30
3080605	41-032-001-00075-004	101000	OLIVAR-SIN VARIEDAD	S	33,30	4,45
3080599	41-032-001-00076-002	101000	OLIVAR-SIN VARIEDAD	S	27,03	2,63
3080614	41-032-001-00080-004	101000	OLIVAR-SIN VARIEDAD	S	48,56	0,54
3080610	41-032-001-00080-004	101000	OLIVAR-SIN VARIEDAD	S	48,56	0,01
3080611	41-032-001-00080-010	101000	OLIVAR-SIN VARIEDAD	S	32,41	0,94
3080613	41-032-001-00080-011	101000	OLIVAR-SIN VARIEDAD	S	26,38	0,08
3080625	41-032-001-00080-011	101000	OLIVAR-SIN VARIEDAD	S	26,38	0,05
3080624	41-032-001-00080-011	101000	OLIVAR-SIN VARIEDAD	S	26,38	0,04
3080618	41-032-001-00081-002	101000	OLIVAR-SIN VARIEDAD	S	45,90	0,47
3080619	41-032-001-00081-002	101000	OLIVAR-SIN VARIEDAD	S	45,90	0,01
3080612	41-032-001-00084-003	101000	OLIVAR-SIN VARIEDAD	S	39,48	2,03
3080616	41-032-002-00002-002	101000	OLIVAR-SIN VARIEDAD	S	22,39	5,63

**Porcentaje de superficie determinada en Red Natura 2000****PUNTOS:** 4,00 100.0%

<u>REF.</u>	<u>REFERENCIA SIGPAC</u>	<u>CULTIVO</u>	<u>DESCRIPCIÓN CULTIVO</u>	<u>S/R</u>	<u>SUP. COMPROM.</u> <u>(ha)</u>	<u>SUP. CUMPLE</u> <u>(ha)</u>
3080620	41-032-001-00039-002	101000	OLIVAR-SIN VARIEDAD	S	0,15	0,15
3080622	41-032-001-00040-004	101000	OLIVAR-SIN VARIEDAD	S	3,52	3,52
3080621	41-032-001-00041-004	101000	OLIVAR-SIN VARIEDAD	S	0,07	0,07



<b>REF.</b>	<b>REFERENCIA SIGPAC</b>	<b>CULTIVO</b>	<b>DESCRIPCIÓN CULTIVO</b>	<b>S/R</b>	<b>SUP. COMPROM.</b> <b>(ha)</b>	<b>SUP. CUMPLE</b> <b>(ha)</b>
3080615	41-032-001-00044-008	101000	OLIVAR-SIN VARIEDAD	S	0,03	0,03
3080600	41-032-001-00068-002	101000	OLIVAR-SIN VARIEDAD	S	0,86	0,86
3080601	41-032-001-00070-001	101000	OLIVAR-SIN VARIEDAD	S	0,24	0,24
3080602	41-032-001-00071-002	101000	OLIVAR-SIN VARIEDAD	S	0,47	0,47
3080604	41-032-001-00072-001	101000	OLIVAR-SIN VARIEDAD	S	1,02	1,02
3080603	41-032-001-00073-003	101000	OLIVAR-SIN VARIEDAD	S	1,30	1,30
3080605	41-032-001-00075-004	101000	OLIVAR-SIN VARIEDAD	S	4,45	4,45
3080599	41-032-001-00076-002	101000	OLIVAR-SIN VARIEDAD	S	2,63	2,63
3080610	41-032-001-00080-004	101000	OLIVAR-SIN VARIEDAD	S	0,01	0,01
3080614	41-032-001-00080-004	101000	OLIVAR-SIN VARIEDAD	S	0,54	0,54
3080611	41-032-001-00080-010	101000	OLIVAR-SIN VARIEDAD	S	0,94	0,94
3080625	41-032-001-00080-011	101000	OLIVAR-SIN VARIEDAD	S	0,05	0,05
3080624	41-032-001-00080-011	101000	OLIVAR-SIN VARIEDAD	S	0,04	0,04
3080613	41-032-001-00080-011	101000	OLIVAR-SIN VARIEDAD	S	0,08	0,08
3080619	41-032-001-00081-002	101000	OLIVAR-SIN VARIEDAD	S	0,01	0,01
3080618	41-032-001-00081-002	101000	OLIVAR-SIN VARIEDAD	S	0,47	0,47
3080612	41-032-001-00084-003	101000	OLIVAR-SIN VARIEDAD	S	2,03	2,03
3080616	41-032-002-00002-002	101000	OLIVAR-SIN VARIEDAD	S	5,63	5,63



<u>APELLIDOS Y NOMBRE / RAZÓN SOCIAL</u>		<u>NIF</u>	<u>EXPEDIENTE</u>	<u>SUP. COMPROMETIDA</u>				
				<u>(ha)</u>				
MEJIAS LINARES ANTONIO		80033241A	8003079	2.22				
<b>RESOLUCIÓN</b>								
<b>ADMITIDO</b>								
<b>IMPORTE POR ANUALIDAD</b>								
		<b>2015</b>	<b>2016</b>	<b>2017</b>	<b>2018</b>	<b>2019</b>		
<b>IMPORTE MÁXIMO SUBVENCIONABLE</b>		253,39 €	253,39 €	253,39 €	253,39 €	253,39 €		
<b>IMPORTE MEDIO DE TRANSFERENCIA (€/ha)</b>		114,14 €	114,14 €	114,14 €	114,14 €	114,14 €		
<b>RECINTOS COMPROMETIDOS</b>								
<u>REF.</u>	<u>REFERENCIA SIGPAC</u>	<u>CULTIVO</u>	<u>DESCRIPCIÓN CULTIVO</u>	<u>PEND. MEDIA</u>	<u>SUP. DEC. ADMIN.</u>	<u>SUP. CERT.</u>	<u>SUP. CAMPO</u>	<u>SUP. COMPROM.</u>
				<u>S/R</u>	<u>(%)</u>	<u>(ha)</u>	<u>(ha)</u>	<u>(ha)</u>
229971	41-032-001-00066-002	101000	OLIVAR-SIN VARIEDAD	S	34,47	2,22	2,22	2,22

### RESUMEN CRITERIOS DE SELECCIÓN

<b>10.1.12 Agricultura de montaña con orientación ecológica en olivar</b>		<b>PUNTOS: 14,00</b>	
		<b>PUNTOS</b>	
<b>Solicitantes de la medida 11, específica para la conversión o mantenimiento en agricultura ecológica</b>		3,00	S
<b>Porcentaje de superficie determinada en zonas con limitaciones naturales u otras limitaciones específicas ubicadas en las zonas de montaña</b>		4,00	100.0%
<b>Porcentaje de superficie determinada situada en zonas RAMSAR</b>		0,00	0.0%
<b>Porcentaje de superficie determinada en zonas vulnerables a la contaminación por nitratos</b>		0,00	0.0%
<b>Mayor pendiente media</b>		3,00	34.47%
<b>Porcentaje de superficie determinada en Red Natura 2000</b>		4,00	100.0%



**DETALLE CRITERIOS DE SELECCIÓN****10.1.12 Agricultura de montaña con orientación ecológica en olivar PUNTOS: 14,00**

<b>Solicitantes de la medida 11, específica para la conversión o mantenimiento en agricultura ecológica</b>						<b>PUNTOS:</b>	3,00	S
<b>Porcentaje de superficie determinada en zonas con limitaciones naturales u otras limitaciones específicas ubicadas en las zonas de montaña</b>						<b>PUNTOS:</b>	4,00	100.0%
<u>REF.</u>	<u>REFERENCIA SIGPAC</u>	<u>CULTIVO</u>	<u>DESCRIPCIÓN CULTIVO</u>	<u>S/R</u>		<u>SUP. COMPROM.</u>	<u>SUP. CUMPLE</u>	
						<u>(ha)</u>	<u>(ha)</u>	
229971	41-032-001-00066-002	101000	OLIVAR-SIN VARIEDAD	S		2,22	2,22	
<b>Porcentaje de superficie determinada situada en zonas RAMSAR</b>						<b>PUNTOS:</b>	0,00	0.0%
<u>REF.</u>	<u>REFERENCIA SIGPAC</u>	<u>CULTIVO</u>	<u>DESCRIPCIÓN CULTIVO</u>	<u>S/R</u>		<u>SUP. COMPROM.</u>	<u>SUP. CUMPLE</u>	
						<u>(ha)</u>	<u>(ha)</u>	
229971	41-032-001-00066-002	101000	OLIVAR-SIN VARIEDAD	S		2,22	0,00	
<b>Porcentaje de superficie determinada en zonas vulnerables a la contaminación por nitratos</b>						<b>PUNTOS:</b>	0,00	0.0%
<u>REF.</u>	<u>REFERENCIA SIGPAC</u>	<u>CULTIVO</u>	<u>DESCRIPCIÓN CULTIVO</u>	<u>S/R</u>		<u>SUP. COMPROM.</u>	<u>SUP. CUMPLE</u>	
						<u>(ha)</u>	<u>(ha)</u>	
229971	41-032-001-00066-002	101000	OLIVAR-SIN VARIEDAD	S		2,22	0,00	
<b>Mayor pendiente media</b>						<b>PUNTOS:</b>	3,00	34.47%
<u>REF.</u>	<u>REFERENCIA SIGPAC</u>	<u>CULTIVO</u>	<u>DESCRIPCIÓN CULTIVO</u>	<u>S/R</u>	<u>PENDIENTE MEDIA (%)</u>	<u>SUP. COMPROM.</u>		
						<u>(ha)</u>		
229971	41-032-001-00066-002	101000	OLIVAR-SIN VARIEDAD	S	34,47	2,22		
<b>Porcentaje de superficie determinada en Red Natura 2000</b>						<b>PUNTOS:</b>	4,00	100.0%
<u>REF.</u>	<u>REFERENCIA SIGPAC</u>	<u>CULTIVO</u>	<u>DESCRIPCIÓN CULTIVO</u>	<u>S/R</u>		<u>SUP. COMPROM.</u>	<u>SUP. CUMPLE</u>	
						<u>(ha)</u>	<u>(ha)</u>	
229971	41-032-001-00066-002	101000	OLIVAR-SIN VARIEDAD	S		2,22	2,22	



<u>APELLIDOS Y NOMBRE / RAZÓN SOCIAL</u>	<u>NIF</u>	<u>EXPEDIENTE</u>	<u>SUP. COMPROMETIDA</u>		
			<u>(ha)</u>		
MEJIAS MUÑOZ AMELIA	45657550C	8008591	0		
<b>RESOLUCIÓN</b>					
INADMITIDO					
<b>IMPORTE POR ANUALIDAD</b>					
	<u>2015</u>	<u>2016</u>	<u>2017</u>	<u>2018</u>	<u>2019</u>
IMPORTE MÁXIMO SUBVENCIONABLE	0,00 €	0,00 €	0,00 €	0,00 €	0,00 €
IMPORTE MEDIO DE TRANSFERENCIA (€/ha)	0,00 €	0,00 €	0,00 €	0,00 €	0,00 €

**INCIDENCIAS****INCIDENCIA DESCRIPCIÓN**

80402	El solicitante no está inscrito en SIPEA como operador ecológico
80403	Explotación no inscrita en SIPEA (anexo I, Orden 26 mayo 2015) Ref:2323167 Recinto:41-033-048-00044-001 Cultivo:101000 OLIVAR-SIN VARIEDAD Secano
80406	Superficie admisible para la ayuda menor que la mínima requerida (anexo I, Orden 26 de mayo de 2015) Sup. Resuelta:0

**RESUMEN CRITERIOS DE SELECCIÓN**

<b>10.1.12 Agricultura de montaña con orientación ecológica en olivar</b>	<b>PUNTOS: 3,00</b>	
	<b>PUNTOS</b>	
Solicitantes de la medida 11, específica para la conversión o mantenimiento en agricultura ecológica	3,00	S
Porcentaje de superficie determinada en zonas con limitaciones naturales u otras limitaciones específicas ubicadas en las zonas de montaña	0,00	0.0%
Porcentaje de superficie determinada situada en zonas RAMSAR	0,00	0.0%
Porcentaje de superficie determinada en zonas vulnerables a la contaminación por nitratos	0,00	0.0%
Mayor pendiente media	0,00	0.0%
Porcentaje de superficie determinada en Red Natura 2000	0,00	0.0%

**DETALLE CRITERIOS DE SELECCIÓN**

<b>10.1.12 Agricultura de montaña con orientación ecológica en olivar</b>	<b>PUNTOS: 3,00</b>	
	<b>PUNTOS:</b>	
Solicitantes de la medida 11, específica para la conversión o mantenimiento en agricultura ecológica	3,00	S
Porcentaje de superficie determinada en zonas con limitaciones naturales u otras limitaciones específicas ubicadas en las zonas de montaña	0,00	0.0%
Porcentaje de superficie determinada situada en zonas RAMSAR	0,00	0.0%
Porcentaje de superficie determinada en zonas vulnerables a la contaminación por nitratos	0,00	0.0%
Mayor pendiente media	0,00	0.0%
Porcentaje de superficie determinada en Red Natura 2000	0,00	0.0%



<u>APELLIDOS Y NOMBRE / RAZÓN SOCIAL</u>		<u>NIF</u>	<u>EXPEDIENTE</u>	<u>SUP. COMPROMETIDA</u>				
				<u>(ha)</u>				
MELENDO AGENJO ISABEL		28324774K	8022738	1,37				
<b>RESOLUCIÓN</b>								
<b>ADMITIDO</b>								
<b>IMPORTE POR ANUALIDAD</b>								
		<b>2015</b>	<b>2016</b>	<b>2017</b>	<b>2018</b>	<b>2019</b>		
<b>IMPORTE MÁXIMO SUBVENCIONABLE</b>		156,37 €	156,37 €	156,37 €	156,37 €	156,37 €		
<b>IMPORTE MEDIO DE TRANSFERENCIA (€/ha)</b>		114,14 €	114,14 €	114,14 €	114,14 €	114,14 €		
<b>RECINTOS COMPROMETIDOS</b>								
<u>REF.</u>	<u>REFERENCIA SIGPAC</u>	<u>CULTIVO</u>	<u>DESCRIPCIÓN CULTIVO</u>	<u>PEND. MEDIA</u>	<u>SUP. DEC. ADMIN.</u>	<u>SUP. CERT.</u>	<u>SUP. CAMPO</u>	<u>SUP. COMPROM.</u>
				<u>S/R</u>	<u>(%)</u>	<u>(ha)</u>	<u>(ha)</u>	<u>(ha)</u>
3109069	41-033-035-00073-003	101000	OLIVAR-SIN VARIEDAD	S	27,29	1,37	1,37	1,37

### RESUMEN CRITERIOS DE SELECCIÓN

<b>10.1.12 Agricultura de montaña con orientación ecológica en olivar</b>		<b>PUNTOS: 14,00</b>	
		<b>PUNTOS</b>	
<b>Solicitantes de la medida 11, específica para la conversión o mantenimiento en agricultura ecológica</b>		3,00	S
<b>Porcentaje de superficie determinada en zonas con limitaciones naturales u otras limitaciones específicas ubicadas en las zonas de montaña</b>		4,00	100.0%
<b>Porcentaje de superficie determinada situada en zonas RAMSAR</b>		0,00	0.0%
<b>Porcentaje de superficie determinada en zonas vulnerables a la contaminación por nitratos</b>		0,00	0.0%
<b>Mayor pendiente media</b>		3,00	27.29%
<b>Porcentaje de superficie determinada en Red Natura 2000</b>		4,00	100.0%



**DETALLE CRITERIOS DE SELECCIÓN****10.1.12 Agricultura de montaña con orientación ecológica en olivar PUNTOS: 14,00**

<b>Solicitantes de la medida 11, específica para la conversión o mantenimiento en agricultura ecológica</b>						<b>PUNTOS:</b>	3,00	S
<b>Porcentaje de superficie determinada en zonas con limitaciones naturales u otras limitaciones específicas ubicadas en las zonas de montaña</b>						<b>PUNTOS:</b>	4,00	100.0%
<u>REF.</u>	<u>REFERENCIA SIGPAC</u>	<u>CULTIVO</u>	<u>DESCRIPCIÓN CULTIVO</u>	<u>S/R</u>	<u>SUP. COMPROM. (ha)</u>	<u>SUP. CUMPLE (ha)</u>		
3109069	41-033-035-00073-003	101000	OLIVAR-SIN VARIEDAD	S	1,37	1,37		
<b>Porcentaje de superficie determinada situada en zonas RAMSAR</b>						<b>PUNTOS:</b>	0,00	0.0%
<u>REF.</u>	<u>REFERENCIA SIGPAC</u>	<u>CULTIVO</u>	<u>DESCRIPCIÓN CULTIVO</u>	<u>S/R</u>	<u>SUP. COMPROM. (ha)</u>	<u>SUP. CUMPLE (ha)</u>		
3109069	41-033-035-00073-003	101000	OLIVAR-SIN VARIEDAD	S	1,37	0,00		
<b>Porcentaje de superficie determinada en zonas vulnerables a la contaminación por nitratos</b>						<b>PUNTOS:</b>	0,00	0.0%
<u>REF.</u>	<u>REFERENCIA SIGPAC</u>	<u>CULTIVO</u>	<u>DESCRIPCIÓN CULTIVO</u>	<u>S/R</u>	<u>SUP. COMPROM. (ha)</u>	<u>SUP. CUMPLE (ha)</u>		
3109069	41-033-035-00073-003	101000	OLIVAR-SIN VARIEDAD	S	1,37	0,00		
<b>Mayor pendiente media</b>						<b>PUNTOS:</b>	3,00	27.29%
<u>REF.</u>	<u>REFERENCIA SIGPAC</u>	<u>CULTIVO</u>	<u>DESCRIPCIÓN CULTIVO</u>	<u>S/R</u>	<u>PENDIENTE MEDIA (%)</u>	<u>SUP. COMPROM. (ha)</u>		
3109069	41-033-035-00073-003	101000	OLIVAR-SIN VARIEDAD	S	27,29	1,37		
<b>Porcentaje de superficie determinada en Red Natura 2000</b>						<b>PUNTOS:</b>	4,00	100.0%
<u>REF.</u>	<u>REFERENCIA SIGPAC</u>	<u>CULTIVO</u>	<u>DESCRIPCIÓN CULTIVO</u>	<u>S/R</u>	<u>SUP. COMPROM. (ha)</u>	<u>SUP. CUMPLE (ha)</u>		
3109069	41-033-035-00073-003	101000	OLIVAR-SIN VARIEDAD	S	1,37	1,37		



<u>APELLIDOS Y NOMBRE / RAZÓN SOCIAL</u>		<u>NIF</u>	<u>EXPEDIENTE</u>	<u>SUP. COMPROMETIDA</u>				
				<u>(ha)</u>				
MELGAREJO MUÑOZ ALMUDENA		47547024K	8031125	8.27				
<b>RESOLUCIÓN</b>								
<b>ADMITIDO</b>								
<b>IMPORTE POR ANUALIDAD</b>								
		<b>2015</b>	<b>2016</b>	<b>2017</b>	<b>2018</b>	<b>2019</b>		
<b>IMPORTE MÁXIMO SUBVENCIONABLE</b>		943,94 €	943,94 €	943,94 €	943,94 €	943,94 €		
<b>IMPORTE MEDIO DE TRANSFERENCIA (€/ha)</b>		114,14 €	114,14 €	114,14 €	114,14 €	114,14 €		
<b>RECINTOS COMPROMETIDOS</b>								
<u>REF.</u>	<u>REFERENCIA SIGPAC</u>	<u>CULTIVO</u>	<u>DESCRIPCIÓN CULTIVO</u>	<u>PEND. MEDIA</u>	<u>SUP. DEC. ADMIN.</u>	<u>SUP. CERT.</u>	<u>SUP. CAMPO</u>	<u>SUP. COMPROM.</u>
				<u>S/R</u>	<u>(%)</u>	<u>(ha)</u>	<u>(ha)</u>	<u>(ha)</u>
2371184	41-033-046-00002-001	101000	OLIVAR-SIN VARIEDAD	S	31,58	5,52	5,52	5,52
2371185	41-033-046-00001-010	101000	OLIVAR-SIN VARIEDAD	S	33,25	2,75	5,13	2,75

### RESUMEN CRITERIOS DE SELECCIÓN

<b>10.1.12 Agricultura de montaña con orientación ecológica en olivar</b>		<b>PUNTOS: 14,00</b>	
		<b>PUNTOS</b>	
Solicitantes de la medida 11, específica para la conversión o mantenimiento en agricultura ecológica		3,00	S
Porcentaje de superficie determinada en zonas con limitaciones naturales u otras limitaciones específicas ubicadas en las zonas de montaña		4,00	100.0%
Porcentaje de superficie determinada situada en zonas RAMSAR		0,00	0.0%
Porcentaje de superficie determinada en zonas vulnerables a la contaminación por nitratos		0,00	0.0%
Mayor pendiente media		3,00	32.14%
Porcentaje de superficie determinada en Red Natura 2000		4,00	100.0%



**DETALLE CRITERIOS DE SELECCIÓN****10.1.12 Agricultura de montaña con orientación ecológica en olivar****PUNTOS: 14,00****Solicitantes de la medida 11, específica para la conversión o mantenimiento en agricultura ecológica****PUNTOS: 3,00 S****Porcentaje de superficie determinada en zonas con limitaciones naturales u otras limitaciones específicas ubicadas en las zonas de montaña****PUNTOS: 4,00 100.0%**

<u>REF.</u>	<u>REFERENCIA SIGPAC</u>	<u>CULTIVO</u>	<u>DESCRIPCIÓN CULTIVO</u>	<u>S/R</u>	<u>SUP. COMPROM.</u> <u>(ha)</u>	<u>SUP. CUMPLE</u> <u>(ha)</u>
2371185	41-033-046-00001-010	101000	OLIVAR-SIN VARIEDAD	S	2,75	2,75
2371184	41-033-046-00002-001	101000	OLIVAR-SIN VARIEDAD	S	5,52	5,52

**Porcentaje de superficie determinada situada en zonas RAMSAR****PUNTOS: 0,00 0.0%**

<u>REF.</u>	<u>REFERENCIA SIGPAC</u>	<u>CULTIVO</u>	<u>DESCRIPCIÓN CULTIVO</u>	<u>S/R</u>	<u>SUP. COMPROM.</u> <u>(ha)</u>	<u>SUP. CUMPLE</u> <u>(ha)</u>
2371185	41-033-046-00001-010	101000	OLIVAR-SIN VARIEDAD	S	2,75	0,00
2371184	41-033-046-00002-001	101000	OLIVAR-SIN VARIEDAD	S	5,52	0,00

**Porcentaje de superficie determinada en zonas vulnerables a la contaminación por nitratos****PUNTOS: 0,00 0.0%**

<u>REF.</u>	<u>REFERENCIA SIGPAC</u>	<u>CULTIVO</u>	<u>DESCRIPCIÓN CULTIVO</u>	<u>S/R</u>	<u>SUP. COMPROM.</u> <u>(ha)</u>	<u>SUP. CUMPLE</u> <u>(ha)</u>
2371185	41-033-046-00001-010	101000	OLIVAR-SIN VARIEDAD	S	2,75	0,00
2371184	41-033-046-00002-001	101000	OLIVAR-SIN VARIEDAD	S	5,52	0,00

**Mayor pendiente media****PUNTOS: 3,00 32.14%**

<u>REF.</u>	<u>REFERENCIA SIGPAC</u>	<u>CULTIVO</u>	<u>DESCRIPCIÓN CULTIVO</u>	<u>S/R</u>	<u>PENDIENTE MEDIA (%)</u>	<u>SUP. COMPROM.</u> <u>(ha)</u>
2371185	41-033-046-00001-010	101000	OLIVAR-SIN VARIEDAD	S	33,25	2,75
2371184	41-033-046-00002-001	101000	OLIVAR-SIN VARIEDAD	S	31,58	5,52

**Porcentaje de superficie determinada en Red Natura 2000****PUNTOS: 4,00 100.0%**

<u>REF.</u>	<u>REFERENCIA SIGPAC</u>	<u>CULTIVO</u>	<u>DESCRIPCIÓN CULTIVO</u>	<u>S/R</u>	<u>SUP. COMPROM.</u> <u>(ha)</u>	<u>SUP. CUMPLE</u> <u>(ha)</u>
2371185	41-033-046-00001-010	101000	OLIVAR-SIN VARIEDAD	S	2,75	2,75
2371184	41-033-046-00002-001	101000	OLIVAR-SIN VARIEDAD	S	5,52	5,52





<u>APELLIDOS Y NOMBRE / RAZÓN SOCIAL</u>		<u>NIF</u>	<u>EXPEDIENTE</u>	<u>SUP. COMPROMETIDA</u>				
				<u>(ha)</u>				
MELGAREJO RODRIGUEZ ANTONIA		28175445P	8024698	1.59				
<b>RESOLUCIÓN</b>								
<b>ADMITIDO</b>								
<b>IMPORTE POR ANUALIDAD</b>								
		<b>2015</b>	<b>2016</b>	<b>2017</b>	<b>2018</b>	<b>2019</b>		
	<b>IMPORTE MÁXIMO SUBVENCIONABLE</b>	181,48 €	181,48 €	181,48 €	181,48 €	181,48 €		
	<b>IMPORTE MEDIO DE TRANSFERENCIA (€/ha)</b>	114,14 €	114,14 €	114,14 €	114,14 €	114,14 €		
<b>RECINTOS COMPROMETIDOS</b>								
<u>REF.</u>	<u>REFERENCIA SIGPAC</u>	<u>CULTIVO</u>	<u>DESCRIPCIÓN CULTIVO</u>	<u>PEND. MEDIA</u>	<u>SUP. DEC. ADMIN.</u>	<u>SUP. CERT.</u>	<u>SUP. CAMPO</u>	<u>SUP. COMPROM.</u>
				<u>S/R</u>	<u>(%)</u>	<u>(ha)</u>	<u>(ha)</u>	<u>(ha)</u>
2301781	41-033-035-00087-004	101000	OLIVAR-SIN VARIEDAD	S	27,75	1,59	1,59	1,59

### RESUMEN CRITERIOS DE SELECCIÓN

<b>10.1.12 Agricultura de montaña con orientación ecológica en olivar</b>		<b>PUNTOS: 14,00</b>	
		<b>PUNTOS</b>	
Solicitantes de la medida 11, específica para la conversión o mantenimiento en agricultura ecológica		3,00	S
Porcentaje de superficie determinada en zonas con limitaciones naturales u otras limitaciones específicas ubicadas en las zonas de montaña		4,00	100.0%
Porcentaje de superficie determinada situada en zonas RAMSAR		0,00	0.0%
Porcentaje de superficie determinada en zonas vulnerables a la contaminación por nitratos		0,00	0.0%
Mayor pendiente media		3,00	27.75%
Porcentaje de superficie determinada en Red Natura 2000		4,00	100.0%



**DETALLE CRITERIOS DE SELECCIÓN****10.1.12 Agricultura de montaña con orientación ecológica en olivar****PUNTOS: 14,00****Solicitantes de la medida 11, específica para la conversión o mantenimiento en agricultura ecológica****PUNTOS: 3,00 S****Porcentaje de superficie determinada en zonas con limitaciones naturales u otras limitaciones específicas ubicadas en las zonas de montaña****PUNTOS: 4,00 100.0%**

<u>REF.</u>	<u>REFERENCIA SIGPAC</u>	<u>CULTIVO</u>	<u>DESCRIPCIÓN CULTIVO</u>	<u>S/R</u>	<u>SUP. COMPROM.</u> <u>(ha)</u>	<u>SUP. CUMPLE</u> <u>(ha)</u>
2301781	41-033-035-00087-004	101000	OLIVAR-SIN VARIEDAD	S	1,59	1,59

**Porcentaje de superficie determinada situada en zonas RAMSAR****PUNTOS: 0,00 0.0%**

<u>REF.</u>	<u>REFERENCIA SIGPAC</u>	<u>CULTIVO</u>	<u>DESCRIPCIÓN CULTIVO</u>	<u>S/R</u>	<u>SUP. COMPROM.</u> <u>(ha)</u>	<u>SUP. CUMPLE</u> <u>(ha)</u>
2301781	41-033-035-00087-004	101000	OLIVAR-SIN VARIEDAD	S	1,59	0,00

**Porcentaje de superficie determinada en zonas vulnerables a la contaminación por nitratos****PUNTOS: 0,00 0.0%**

<u>REF.</u>	<u>REFERENCIA SIGPAC</u>	<u>CULTIVO</u>	<u>DESCRIPCIÓN CULTIVO</u>	<u>S/R</u>	<u>SUP. COMPROM.</u> <u>(ha)</u>	<u>SUP. CUMPLE</u> <u>(ha)</u>
2301781	41-033-035-00087-004	101000	OLIVAR-SIN VARIEDAD	S	1,59	0,00

**Mayor pendiente media****PUNTOS: 3,00 27.75%**

<u>REF.</u>	<u>REFERENCIA SIGPAC</u>	<u>CULTIVO</u>	<u>DESCRIPCIÓN CULTIVO</u>	<u>S/R</u>	<u>PENDIENTE MEDIA (%)</u>	<u>SUP. COMPROM.</u> <u>(ha)</u>
2301781	41-033-035-00087-004	101000	OLIVAR-SIN VARIEDAD	S	27,75	1,59

**Porcentaje de superficie determinada en Red Natura 2000****PUNTOS: 4,00 100.0%**

<u>REF.</u>	<u>REFERENCIA SIGPAC</u>	<u>CULTIVO</u>	<u>DESCRIPCIÓN CULTIVO</u>	<u>S/R</u>	<u>SUP. COMPROM.</u> <u>(ha)</u>	<u>SUP. CUMPLE</u> <u>(ha)</u>
2301781	41-033-035-00087-004	101000	OLIVAR-SIN VARIEDAD	S	1,59	1,59



<u>APELLIDOS Y NOMBRE / RAZÓN SOCIAL</u>	<u>NIF</u>	<u>EXPEDIENTE</u>	<u>SUP. COMPROMETIDA</u>		
			<u>(ha)</u>		
MENA LEON CARMEN	28175825C	8022503	0		
<b>RESOLUCIÓN</b>					
<b>INADMITIDO</b>					
<b>IMPORTE POR ANUALIDAD</b>					
	<u>2015</u>	<u>2016</u>	<u>2017</u>	<u>2018</u>	<u>2019</u>
IMPORTE MÁXIMO SUBVENCIONABLE	0,00 €	0,00 €	0,00 €	0,00 €	0,00 €
IMPORTE MEDIO DE TRANSFERENCIA (€/ha)	0,00 €	0,00 €	0,00 €	0,00 €	0,00 €

**INCIDENCIAS****INCIDENCIA DESCRIPCIÓN**

80402	El solicitante no está inscrito en SIPEA como operador ecológico
80403	Explotación no inscrita en SIPEA (anexo 1, Orden 26 mayo 2015) Ref:2393701 Recinto:41-066-009-00009-001 Cultivo:101000 OLIVAR-SIN VARIEDAD Secano Ref:2393700 Recinto:41-066-009-00162-004 Cultivo:101000 OLIVAR-SIN VARIEDAD Secano
80406	Superficie admisible para la ayuda menor que la mínima requerida (anexo 1, Orden 26 de mayo de 2015) Sup. Resuelta:0

**RESUMEN CRITERIOS DE SELECCIÓN**

<b>10.1.12 Agricultura de montaña con orientación ecológica en olivar</b>	<b>PUNTOS: 3,00</b>	
	<u>PUNTOS</u>	
Solicitantes de la medida 11, específica para la conversión o mantenimiento en agricultura ecológica	3,00	S
Porcentaje de superficie determinada en zonas con limitaciones naturales u otras limitaciones específicas ubicadas en las zonas de montaña	0,00	0.0%
Porcentaje de superficie determinada situada en zonas RAMSAR	0,00	0.0%
Porcentaje de superficie determinada en zonas vulnerables a la contaminación por nitratos	0,00	0.0%
Mayor pendiente media	0,00	0.0%
Porcentaje de superficie determinada en Red Natura 2000	0,00	0.0%

**DETALLE CRITERIOS DE SELECCIÓN**

<b>10.1.12 Agricultura de montaña con orientación ecológica en olivar</b>	<b>PUNTOS: 3,00</b>	
	<u>PUNTOS:</u>	
Solicitantes de la medida 11, específica para la conversión o mantenimiento en agricultura ecológica	3,00	S
Porcentaje de superficie determinada en zonas con limitaciones naturales u otras limitaciones específicas ubicadas en las zonas de montaña	0,00	0.0%
Porcentaje de superficie determinada situada en zonas RAMSAR	0,00	0.0%
Porcentaje de superficie determinada en zonas vulnerables a la contaminación por nitratos	0,00	0.0%
Mayor pendiente media	0,00	0.0%
Porcentaje de superficie determinada en Red Natura 2000	0,00	0.0%



<u>APELLIDOS Y NOMBRE / RAZÓN SOCIAL</u>		<u>NIF</u>	<u>EXPEDIENTE</u>	<u>SUP. COMPROMETIDA</u>				
				<u>(ha)</u>				
MENA LEON MARIA CRISTINA		27972453Z	8022492	13.15				
<b>RESOLUCIÓN</b>								
<b>ADMITIDO</b>								
<b>IMPORTE POR ANUALIDAD</b>								
		<u>2015</u>	<u>2016</u>	<u>2017</u>	<u>2018</u>	<u>2019</u>		
IMPORTE MÁXIMO SUBVENCIONABLE		1.500,94 €	1.500,94 €	1.500,94 €	1.500,94 €	1.500,94 €		
IMPORTE MEDIO DE TRANSFERENCIA (€/ha)		114,14 €	114,14 €	114,14 €	114,14 €	114,14 €		
<b>RECINTOS COMPROMETIDOS</b>								
<u>REF.</u>	<u>REFERENCIA SIGPAC</u>	<u>CULTIVO</u>	<u>DESCRIPCIÓN CULTIVO</u>	<u>PEND. MEDIA</u>	<u>SUP. DEC. ADMIN.</u>	<u>SUP. CERT.</u>	<u>SUP. CAMPO</u>	<u>SUP. COMPROM.</u>
				<u>S/R</u>	<u>(%)</u>	<u>(ha)</u>	<u>(ha)</u>	<u>(ha)</u>
2393947	41-066-009-00162-004	101000	OLIVAR-SIN VARIEDAD	S	24,34	2,00	2,00	2,00
2393948	41-066-009-00009-001	101000	OLIVAR-SIN VARIEDAD	S	33,21	11,15	11,15	11,15

**RESUMEN CRITERIOS DE SELECCIÓN**

<b>10.1.12 Agricultura de montaña con orientación ecológica en olivar</b>		<b>PUNTOS: 14,00</b>	
		<b>PUNTOS</b>	
Solicitantes de la medida 11, específica para la conversión o mantenimiento en agricultura ecológica		3,00	S
Porcentaje de superficie determinada en zonas con limitaciones naturales u otras limitaciones específicas ubicadas en las zonas de montaña		4,00	100.0%
Porcentaje de superficie determinada situada en zonas RAMSAR		0,00	0.0%
Porcentaje de superficie determinada en zonas vulnerables a la contaminación por nitratos		0,00	0.0%
Mayor pendiente media		3,00	31.86%
Porcentaje de superficie determinada en Red Natura 2000		4,00	100.0%



**DETALLE CRITERIOS DE SELECCIÓN****10.1.12 Agricultura de montaña con orientación ecológica en olivar****PUNTOS: 14,00****Solicitantes de la medida 11, específica para la conversión o mantenimiento en agricultura ecológica****PUNTOS: 3,00 S****Porcentaje de superficie determinada en zonas con limitaciones naturales u otras limitaciones específicas ubicadas en las zonas de montaña****PUNTOS: 4,00 100.0%**

<u>REF.</u>	<u>REFERENCIA SIGPAC</u>	<u>CULTIVO</u>	<u>DESCRIPCIÓN CULTIVO</u>	<u>S/R</u>	<u>SUP. COMPROM.</u> <u>(ha)</u>	<u>SUP. CUMPLE</u> <u>(ha)</u>
2393948	41-066-009-00009-001	101000	OLIVAR-SIN VARIEDAD	S	11,15	11,15
2393947	41-066-009-00162-004	101000	OLIVAR-SIN VARIEDAD	S	2,00	2,00

**Porcentaje de superficie determinada situada en zonas RAMSAR****PUNTOS: 0,00 0.0%**

<u>REF.</u>	<u>REFERENCIA SIGPAC</u>	<u>CULTIVO</u>	<u>DESCRIPCIÓN CULTIVO</u>	<u>S/R</u>	<u>SUP. COMPROM.</u> <u>(ha)</u>	<u>SUP. CUMPLE</u> <u>(ha)</u>
2393948	41-066-009-00009-001	101000	OLIVAR-SIN VARIEDAD	S	11,15	0,00
2393947	41-066-009-00162-004	101000	OLIVAR-SIN VARIEDAD	S	2,00	0,00

**Porcentaje de superficie determinada en zonas vulnerables a la contaminación por nitratos****PUNTOS: 0,00 0.0%**

<u>REF.</u>	<u>REFERENCIA SIGPAC</u>	<u>CULTIVO</u>	<u>DESCRIPCIÓN CULTIVO</u>	<u>S/R</u>	<u>SUP. COMPROM.</u> <u>(ha)</u>	<u>SUP. CUMPLE</u> <u>(ha)</u>
2393948	41-066-009-00009-001	101000	OLIVAR-SIN VARIEDAD	S	11,15	0,00
2393947	41-066-009-00162-004	101000	OLIVAR-SIN VARIEDAD	S	2,00	0,00

**Mayor pendiente media****PUNTOS: 3,00 31.86%**

<u>REF.</u>	<u>REFERENCIA SIGPAC</u>	<u>CULTIVO</u>	<u>DESCRIPCIÓN CULTIVO</u>	<u>S/R</u>	<u>PENDIENTE MEDIA (%)</u>	<u>SUP. COMPROM.</u> <u>(ha)</u>
2393948	41-066-009-00009-001	101000	OLIVAR-SIN VARIEDAD	S	33,21	11,15
2393947	41-066-009-00162-004	101000	OLIVAR-SIN VARIEDAD	S	24,34	2,00

**Porcentaje de superficie determinada en Red Natura 2000****PUNTOS: 4,00 100.0%**

<u>REF.</u>	<u>REFERENCIA SIGPAC</u>	<u>CULTIVO</u>	<u>DESCRIPCIÓN CULTIVO</u>	<u>S/R</u>	<u>SUP. COMPROM.</u> <u>(ha)</u>	<u>SUP. CUMPLE</u> <u>(ha)</u>
2393948	41-066-009-00009-001	101000	OLIVAR-SIN VARIEDAD	S	11,15	11,15
2393947	41-066-009-00162-004	101000	OLIVAR-SIN VARIEDAD	S	2,00	2,00



<u>APELLIDOS Y NOMBRE / RAZÓN SOCIAL</u>		<u>NIF</u>	<u>EXPEDIENTE</u>	<u>SUP. COMPROMETIDA</u>				
				<u>(ha)</u>				
MENA SANCHEZ JAVIER		27954091Y	8027776	34.33				
<b>RESOLUCIÓN</b>								
<b>ADMITIDO</b>								
<b>IMPORTE POR ANUALIDAD</b>								
		<b>2015</b>	<b>2016</b>	<b>2017</b>	<b>2018</b>	<b>2019</b>		
<b>IMPORTE MÁXIMO SUBVENCIONABLE</b>		3.918,43 €	3.918,43 €	3.918,43 €	3.918,43 €	3.918,43 €		
<b>IMPORTE MEDIO DE TRANSFERENCIA (€/ha)</b>		114,14 €	114,14 €	114,14 €	114,14 €	114,14 €		
<b>RECINTOS COMPROMETIDOS</b>								
<u>REF.</u>	<u>REFERENCIA SIGPAC</u>	<u>CULTIVO</u>	<u>DESCRIPCIÓN CULTIVO</u>	<u>PEND. MEDIA</u>	<u>SUP. DEC. ADMIN.</u>	<u>SUP. CERT.</u>	<u>SUP. CAMPO</u>	<u>SUP. COMPROM.</u>
				<u>S/R</u>	<u>(%)</u>	<u>(ha)</u>	<u>(ha)</u>	<u>(ha)</u>
2359998	41-066-002-00027-001	101000	OLIVAR-SIN VARIEDAD	S	22,78	15,18	15,18	15,18
2359999	41-066-002-00042-005	101000	OLIVAR-SIN VARIEDAD	S	27,47	19,15	19,15	19,15

**RESUMEN CRITERIOS DE SELECCIÓN**

<b>10.1.12 Agricultura de montaña con orientación ecológica en olivar</b>		<b>PUNTOS: 14,00</b>	
		<b>PUNTOS</b>	
Solicitantes de la medida 11, específica para la conversión o mantenimiento en agricultura ecológica		3,00	S
Porcentaje de superficie determinada en zonas con limitaciones naturales u otras limitaciones específicas ubicadas en las zonas de montaña		4,00	100.0%
Porcentaje de superficie determinada situada en zonas RAMSAR		0,00	0.0%
Porcentaje de superficie determinada en zonas vulnerables a la contaminación por nitratos		0,00	0.0%
Mayor pendiente media		3,00	25.4%
Porcentaje de superficie determinada en Red Natura 2000		4,00	100.0%



**DETALLE CRITERIOS DE SELECCIÓN****10.1.12 Agricultura de montaña con orientación ecológica en olivar****PUNTOS: 14,00****Solicitantes de la medida 11, específica para la conversión o mantenimiento en agricultura ecológica****PUNTOS: 3,00 S****Porcentaje de superficie determinada en zonas con limitaciones naturales u otras limitaciones específicas ubicadas en las zonas de montaña****PUNTOS: 4,00 100.0%**

<u>REF.</u>	<u>REFERENCIA SIGPAC</u>	<u>CULTIVO</u>	<u>DESCRIPCIÓN CULTIVO</u>	<u>S/R</u>	<u>SUP. COMPROM.</u> <u>(ha)</u>	<u>SUP. CUMPLE</u> <u>(ha)</u>
2359998	41-066-002-00027-001	101000	OLIVAR-SIN VARIEDAD	S	15,18	15,18
2359999	41-066-002-00042-005	101000	OLIVAR-SIN VARIEDAD	S	19,15	19,15

**Porcentaje de superficie determinada situada en zonas RAMSAR****PUNTOS: 0,00 0.0%**

<u>REF.</u>	<u>REFERENCIA SIGPAC</u>	<u>CULTIVO</u>	<u>DESCRIPCIÓN CULTIVO</u>	<u>S/R</u>	<u>SUP. COMPROM.</u> <u>(ha)</u>	<u>SUP. CUMPLE</u> <u>(ha)</u>
2359998	41-066-002-00027-001	101000	OLIVAR-SIN VARIEDAD	S	15,18	0,00
2359999	41-066-002-00042-005	101000	OLIVAR-SIN VARIEDAD	S	19,15	0,00

**Porcentaje de superficie determinada en zonas vulnerables a la contaminación por nitratos****PUNTOS: 0,00 0.0%**

<u>REF.</u>	<u>REFERENCIA SIGPAC</u>	<u>CULTIVO</u>	<u>DESCRIPCIÓN CULTIVO</u>	<u>S/R</u>	<u>SUP. COMPROM.</u> <u>(ha)</u>	<u>SUP. CUMPLE</u> <u>(ha)</u>
2359998	41-066-002-00027-001	101000	OLIVAR-SIN VARIEDAD	S	15,18	0,00
2359999	41-066-002-00042-005	101000	OLIVAR-SIN VARIEDAD	S	19,15	0,00

**Mayor pendiente media****PUNTOS: 3,00 25.4%**

<u>REF.</u>	<u>REFERENCIA SIGPAC</u>	<u>CULTIVO</u>	<u>DESCRIPCIÓN CULTIVO</u>	<u>S/R</u>	<u>PENDIENTE MEDIA (%)</u>	<u>SUP. COMPROM.</u> <u>(ha)</u>
2359998	41-066-002-00027-001	101000	OLIVAR-SIN VARIEDAD	S	22,78	15,18
2359999	41-066-002-00042-005	101000	OLIVAR-SIN VARIEDAD	S	27,47	19,15

**Porcentaje de superficie determinada en Red Natura 2000****PUNTOS: 4,00 100.0%**

<u>REF.</u>	<u>REFERENCIA SIGPAC</u>	<u>CULTIVO</u>	<u>DESCRIPCIÓN CULTIVO</u>	<u>S/R</u>	<u>SUP. COMPROM.</u> <u>(ha)</u>	<u>SUP. CUMPLE</u> <u>(ha)</u>
2359998	41-066-002-00027-001	101000	OLIVAR-SIN VARIEDAD	S	15,18	15,18
2359999	41-066-002-00042-005	101000	OLIVAR-SIN VARIEDAD	S	19,15	19,15



<u>APELLIDOS Y NOMBRE / RAZÓN SOCIAL</u>		<u>NIF</u>	<u>EXPEDIENTE</u>	<u>SUP. COMPROMETIDA</u>				
				<u>(ha)</u>				
MENDOZA GUERRERO ISABEL		27623282Y	8024744	6.35				
<b>RESOLUCIÓN</b>								
<b>ADMITIDO</b>								
<b>IMPORTE POR ANUALIDAD</b>								
		<b>2015</b>	<b>2016</b>	<b>2017</b>	<b>2018</b>	<b>2019</b>		
<b>IMPORTE MÁXIMO SUBVENCIONABLE</b>		724,79 €	724,79 €	724,79 €	724,79 €	724,79 €		
<b>IMPORTE MEDIO DE TRANSFERENCIA (€/ha)</b>		114,14 €	114,14 €	114,14 €	114,14 €	114,14 €		
<b>RECINTOS COMPROMETIDOS</b>								
<u>REF.</u>	<u>REFERENCIA SIGPAC</u>	<u>CULTIVO</u>	<u>DESCRIPCIÓN CULTIVO</u>	<u>PEND. MEDIA</u>	<u>SUP. DEC. ADMIN.</u>	<u>SUP. CERT.</u>	<u>SUP. CAMPO</u>	<u>SUP. COMPROM.</u>
				<u>S/R</u>	<u>(%)</u>	<u>(ha)</u>	<u>(ha)</u>	<u>(ha)</u>
2302127	41-033-034-00029-003	101000	OLIVAR-SIN VARIEDAD	S	22,32	6,35	6,35	6,35

### RESUMEN CRITERIOS DE SELECCIÓN

<b>10.1.12 Agricultura de montaña con orientación ecológica en olivar</b>		<b>PUNTOS: 12,00</b>	
		<b>PUNTOS</b>	
<b>Solicitantes de la medida 11, específica para la conversión o mantenimiento en agricultura ecológica</b>		3,00	S
<b>Porcentaje de superficie determinada en zonas con limitaciones naturales u otras limitaciones específicas ubicadas en las zonas de montaña</b>		4,00	100.0%
<b>Porcentaje de superficie determinada situada en zonas RAMSAR</b>		0,00	0.0%
<b>Porcentaje de superficie determinada en zonas vulnerables a la contaminación por nitratos</b>		0,00	0.0%
<b>Mayor pendiente media</b>		1,00	22.32%
<b>Porcentaje de superficie determinada en Red Natura 2000</b>		4,00	100.0%





**DETALLE CRITERIOS DE SELECCIÓN****10.1.12 Agricultura de montaña con orientación ecológica en olivar****PUNTOS: 12,00****Solicitantes de la medida 11, específica para la conversión o mantenimiento en agricultura ecológica****PUNTOS: 3,00 S****Porcentaje de superficie determinada en zonas con limitaciones naturales u otras limitaciones específicas ubicadas en las zonas de montaña****PUNTOS: 4,00 100.0%**

<u>REF.</u>	<u>REFERENCIA SIGPAC</u>	<u>CULTIVO</u>	<u>DESCRIPCIÓN CULTIVO</u>	<u>S/R</u>	<u>SUP. COMPROM. (ha)</u>	<u>SUP. CUMPLE (ha)</u>
2302127	41-033-034-00029-003	101000	OLIVAR-SIN VARIEDAD	S	6,35	6,35

**Porcentaje de superficie determinada situada en zonas RAMSAR****PUNTOS: 0,00 0.0%**

<u>REF.</u>	<u>REFERENCIA SIGPAC</u>	<u>CULTIVO</u>	<u>DESCRIPCIÓN CULTIVO</u>	<u>S/R</u>	<u>SUP. COMPROM. (ha)</u>	<u>SUP. CUMPLE (ha)</u>
2302127	41-033-034-00029-003	101000	OLIVAR-SIN VARIEDAD	S	6,35	0,00

**Porcentaje de superficie determinada en zonas vulnerables a la contaminación por nitratos****PUNTOS: 0,00 0.0%**

<u>REF.</u>	<u>REFERENCIA SIGPAC</u>	<u>CULTIVO</u>	<u>DESCRIPCIÓN CULTIVO</u>	<u>S/R</u>	<u>SUP. COMPROM. (ha)</u>	<u>SUP. CUMPLE (ha)</u>
2302127	41-033-034-00029-003	101000	OLIVAR-SIN VARIEDAD	S	6,35	0,00

**Mayor pendiente media****PUNTOS: 1,00 22.32%**

<u>REF.</u>	<u>REFERENCIA SIGPAC</u>	<u>CULTIVO</u>	<u>DESCRIPCIÓN CULTIVO</u>	<u>S/R</u>	<u>PENDIENTE MEDIA (%)</u>	<u>SUP. COMPROM. (ha)</u>
2302127	41-033-034-00029-003	101000	OLIVAR-SIN VARIEDAD	S	22,32	6,35

**Porcentaje de superficie determinada en Red Natura 2000****PUNTOS: 4,00 100.0%**

<u>REF.</u>	<u>REFERENCIA SIGPAC</u>	<u>CULTIVO</u>	<u>DESCRIPCIÓN CULTIVO</u>	<u>S/R</u>	<u>SUP. COMPROM. (ha)</u>	<u>SUP. CUMPLE (ha)</u>
2302127	41-033-034-00029-003	101000	OLIVAR-SIN VARIEDAD	S	6,35	6,35



<u>APELLIDOS Y NOMBRE / RAZÓN SOCIAL</u>		<u>NIF</u>	<u>EXPEDIENTE</u>	<u>SUP. COMPROMETIDA</u>				
				<u>(ha)</u>				
MENDOZA ROSENDO MARIA		27624531J	8022532	8.76				
<b>RESOLUCIÓN</b>								
<b>ADMITIDO</b>								
<b>IMPORTE POR ANUALIDAD</b>								
		<b>2015</b>	<b>2016</b>	<b>2017</b>	<b>2018</b>	<b>2019</b>		
<b>IMPORTE MÁXIMO SUBVENCIONABLE</b>		999,87 €	999,87 €	999,87 €	999,87 €	999,87 €		
<b>IMPORTE MEDIO DE TRANSFERENCIA (€/ha)</b>		114,14 €	114,14 €	114,14 €	114,14 €	114,14 €		
<b>RECINTOS COMPROMETIDOS</b>								
<u>REF.</u>	<u>REFERENCIA SIGPAC</u>	<u>CULTIVO</u>	<u>DESCRIPCIÓN CULTIVO</u>	<u>PEND. MEDIA</u>	<u>SUP. DEC. ADMIN.</u>	<u>SUP. CERT.</u>	<u>SUP. CAMPO</u>	<u>SUP. COMPROM.</u>
				<u>S/R</u>	<u>(%)</u>	<u>(ha)</u>	<u>(ha)</u>	<u>(ha)</u>
2287123	41-033-034-00109-003	101000	OLIVAR-SIN VARIEDAD	S	32,65	8,76	8,76	8,76

### RESUMEN CRITERIOS DE SELECCIÓN

<b>10.1.12 Agricultura de montaña con orientación ecológica en olivar</b>		<b>PUNTOS: 14,00</b>	
		<b>PUNTOS</b>	
<b>Solicitantes de la medida 11, específica para la conversión o mantenimiento en agricultura ecológica</b>		3,00	S
<b>Porcentaje de superficie determinada en zonas con limitaciones naturales u otras limitaciones específicas ubicadas en las zonas de montaña</b>		4,00	100.0%
<b>Porcentaje de superficie determinada situada en zonas RAMSAR</b>		0,00	0.0%
<b>Porcentaje de superficie determinada en zonas vulnerables a la contaminación por nitratos</b>		0,00	0.0%
<b>Mayor pendiente media</b>		3,00	32.65%
<b>Porcentaje de superficie determinada en Red Natura 2000</b>		4,00	100.0%



**DETALLE CRITERIOS DE SELECCIÓN****10.1.12 Agricultura de montaña con orientación ecológica en olivar PUNTOS: 14,00**

<b>Solicitantes de la medida 11, específica para la conversión o mantenimiento en agricultura ecológica</b>						<b>PUNTOS:</b>	<b>3,00</b>	<b>S</b>
<b>Porcentaje de superficie determinada en zonas con limitaciones naturales u otras limitaciones específicas ubicadas en las zonas de montaña</b>						<b>PUNTOS:</b>	<b>4,00</b>	<b>100.0%</b>
<u>REF.</u>	<u>REFERENCIA SIGPAC</u>	<u>CULTIVO</u>	<u>DESCRIPCIÓN CULTIVO</u>	<u>S/R</u>		<u>SUP. COMPROM.</u> <u>(ha)</u>	<u>SUP. CUMPLE</u> <u>(ha)</u>	
2287123	41-033-034-00109-003	101000	OLIVAR-SIN VARIEDAD	S		8,76	8,76	
<b>Porcentaje de superficie determinada situada en zonas RAMSAR</b>						<b>PUNTOS:</b>	<b>0,00</b>	<b>0.0%</b>
<u>REF.</u>	<u>REFERENCIA SIGPAC</u>	<u>CULTIVO</u>	<u>DESCRIPCIÓN CULTIVO</u>	<u>S/R</u>		<u>SUP. COMPROM.</u> <u>(ha)</u>	<u>SUP. CUMPLE</u> <u>(ha)</u>	
2287123	41-033-034-00109-003	101000	OLIVAR-SIN VARIEDAD	S		8,76	0,00	
<b>Porcentaje de superficie determinada en zonas vulnerables a la contaminación por nitratos</b>						<b>PUNTOS:</b>	<b>0,00</b>	<b>0.0%</b>
<u>REF.</u>	<u>REFERENCIA SIGPAC</u>	<u>CULTIVO</u>	<u>DESCRIPCIÓN CULTIVO</u>	<u>S/R</u>		<u>SUP. COMPROM.</u> <u>(ha)</u>	<u>SUP. CUMPLE</u> <u>(ha)</u>	
2287123	41-033-034-00109-003	101000	OLIVAR-SIN VARIEDAD	S		8,76	0,00	
<b>Mayor pendiente media</b>						<b>PUNTOS:</b>	<b>3,00</b>	<b>32.65%</b>
<u>REF.</u>	<u>REFERENCIA SIGPAC</u>	<u>CULTIVO</u>	<u>DESCRIPCIÓN CULTIVO</u>	<u>S/R</u>	<u>PENDIENTE MEDIA (%)</u>	<u>SUP. COMPROM.</u> <u>(ha)</u>		
2287123	41-033-034-00109-003	101000	OLIVAR-SIN VARIEDAD	S	32,65	8,76		
<b>Porcentaje de superficie determinada en Red Natura 2000</b>						<b>PUNTOS:</b>	<b>4,00</b>	<b>100.0%</b>
<u>REF.</u>	<u>REFERENCIA SIGPAC</u>	<u>CULTIVO</u>	<u>DESCRIPCIÓN CULTIVO</u>	<u>S/R</u>		<u>SUP. COMPROM.</u> <u>(ha)</u>	<u>SUP. CUMPLE</u> <u>(ha)</u>	
2287123	41-033-034-00109-003	101000	OLIVAR-SIN VARIEDAD	S		8,76	8,76	



<u>APELLIDOS Y NOMBRE / RAZÓN SOCIAL</u>	<u>NIF</u>	<u>EXPEDIENTE</u>	<u>SUP. COMPROMETIDA (ha)</u>
MERCHAN ALVAREZ MARIA CARMEN	75297459J	8019657	7.23

**RESOLUCIÓN ADMITIDO**

**IMPORTE POR ANUALIDAD**

	<u>2015</u>	<u>2016</u>	<u>2017</u>	<u>2018</u>	<u>2019</u>
IMPORTE MÁXIMO SUBVENCIONABLE	825,23 €	825,23 €	825,23 €	825,23 €	825,23 €
IMPORTE MEDIO DE TRANSFERENCIA (€/ha)	114,14 €	114,14 €	114,14 €	114,14 €	114,14 €

**RECINTOS COMPROMETIDOS**

<u>REF.</u>	<u>REFERENCIA SIGPAC</u>	<u>CULTIVO</u>	<u>DESCRIPCIÓN CULTIVO</u>	<u>S/R</u>	<u>PEND. MEDIA (%)</u>	<u>SUP. DEC. ADMIN. (ha)</u>	<u>SUP. CERT. (ha)</u>	<u>SUP. CAMPO (ha)</u>	<u>SUP. COMPROM. (ha)</u>
2299571	41-033-048-00036-013	101000	OLIVAR-SIN VARIEDAD	S	22,73	0,01	0,01		0,01
2299572	41-033-048-00040-006	101000	OLIVAR-SIN VARIEDAD	S	23,47	0,27	0,27		0,27
2299574	41-033-048-00040-004	101000	OLIVAR-SIN VARIEDAD	S	25,45	3,99	3,99		3,99
2299576	41-033-048-00036-036	101000	OLIVAR-SIN VARIEDAD	S	20,83	2,92	2,92		2,92
2299579	41-033-048-00036-015	101000	OLIVAR-SIN VARIEDAD	S	21,67	0,01	0,01		0,01
2299580	41-033-048-00036-017	101000	OLIVAR-SIN VARIEDAD	S	28,79	0,03	0,03		0,03

**RESUMEN CRITERIOS DE SELECCIÓN****10.1.12 Agricultura de montaña con orientación ecológica en olivar** PUNTOS: 12,00

	<u>PUNTOS</u>	
Solicitantes de la medida 11, específica para la conversión o mantenimiento en agricultura ecológica	3,00	S
Porcentaje de superficie determinada en zonas con limitaciones naturales u otras limitaciones específicas ubicadas en las zonas de montaña	4,00	100.0%
Porcentaje de superficie determinada situada en zonas RAMSAR	0,00	0.0%
Porcentaje de superficie determinada en zonas vulnerables a la contaminación por nitratos	0,00	0.0%
Mayor pendiente media	1,00	23.52%
Porcentaje de superficie determinada en Red Natura 2000	4,00	100.0%



**DETALLE CRITERIOS DE SELECCIÓN****10.1.12 Agricultura de montaña con orientación ecológica en olivar****PUNTOS:** 12,00**Solicitantes de la medida 11, específica para la conversión o mantenimiento en agricultura ecológica****PUNTOS:** 3,00 S**Porcentaje de superficie determinada en zonas con limitaciones naturales u otras limitaciones específicas ubicadas en las zonas de montaña****PUNTOS:** 4,00 100.0%

<u>REF.</u>	<u>REFERENCIA SIGPAC</u>	<u>CULTIVO DESCRIPCIÓN CULTIVO</u>	<u>S/R</u>	<u>SUP. COMPROM.</u> <u>(ha)</u>	<u>SUP. CUMPLE</u> <u>(ha)</u>
2299571	41-033-048-00036-013	101000 OLIVAR-SIN VARIEDAD	S	0,01	0,01
2299579	41-033-048-00036-015	101000 OLIVAR-SIN VARIEDAD	S	0,01	0,01
2299580	41-033-048-00036-017	101000 OLIVAR-SIN VARIEDAD	S	0,03	0,03
2299576	41-033-048-00036-036	101000 OLIVAR-SIN VARIEDAD	S	2,92	2,92
2299574	41-033-048-00040-004	101000 OLIVAR-SIN VARIEDAD	S	3,99	3,99
2299572	41-033-048-00040-006	101000 OLIVAR-SIN VARIEDAD	S	0,27	0,27

**Porcentaje de superficie determinada situada en zonas RAMSAR****PUNTOS:** 0,00 0.0%

<u>REF.</u>	<u>REFERENCIA SIGPAC</u>	<u>CULTIVO DESCRIPCIÓN CULTIVO</u>	<u>S/R</u>	<u>SUP. COMPROM.</u> <u>(ha)</u>	<u>SUP. CUMPLE</u> <u>(ha)</u>
2299571	41-033-048-00036-013	101000 OLIVAR-SIN VARIEDAD	S	0,01	0,00
2299579	41-033-048-00036-015	101000 OLIVAR-SIN VARIEDAD	S	0,01	0,00
2299580	41-033-048-00036-017	101000 OLIVAR-SIN VARIEDAD	S	0,03	0,00
2299576	41-033-048-00036-036	101000 OLIVAR-SIN VARIEDAD	S	2,92	0,00
2299574	41-033-048-00040-004	101000 OLIVAR-SIN VARIEDAD	S	3,99	0,00
2299572	41-033-048-00040-006	101000 OLIVAR-SIN VARIEDAD	S	0,27	0,00

**Porcentaje de superficie determinada en zonas vulnerables a la contaminación por nitratos****PUNTOS:** 0,00 0.0%

<u>REF.</u>	<u>REFERENCIA SIGPAC</u>	<u>CULTIVO DESCRIPCIÓN CULTIVO</u>	<u>S/R</u>	<u>SUP. COMPROM.</u> <u>(ha)</u>	<u>SUP. CUMPLE</u> <u>(ha)</u>
2299571	41-033-048-00036-013	101000 OLIVAR-SIN VARIEDAD	S	0,01	0,00
2299579	41-033-048-00036-015	101000 OLIVAR-SIN VARIEDAD	S	0,01	0,00
2299580	41-033-048-00036-017	101000 OLIVAR-SIN VARIEDAD	S	0,03	0,00
2299576	41-033-048-00036-036	101000 OLIVAR-SIN VARIEDAD	S	2,92	0,00
2299574	41-033-048-00040-004	101000 OLIVAR-SIN VARIEDAD	S	3,99	0,00
2299572	41-033-048-00040-006	101000 OLIVAR-SIN VARIEDAD	S	0,27	0,00

**Mayor pendiente media****PUNTOS:** 1,00 23.52%

<u>REF.</u>	<u>REFERENCIA SIGPAC</u>	<u>CULTIVO DESCRIPCIÓN CULTIVO</u>	<u>S/R</u>	<u>PENDIENTE MEDIA (%)</u>	<u>SUP. COMPROM.</u> <u>(ha)</u>
2299571	41-033-048-00036-013	101000 OLIVAR-SIN VARIEDAD	S	22,73	0,01
2299579	41-033-048-00036-015	101000 OLIVAR-SIN VARIEDAD	S	21,67	0,01
2299580	41-033-048-00036-017	101000 OLIVAR-SIN VARIEDAD	S	28,79	0,03
2299576	41-033-048-00036-036	101000 OLIVAR-SIN VARIEDAD	S	20,83	2,92
2299574	41-033-048-00040-004	101000 OLIVAR-SIN VARIEDAD	S	25,45	3,99
2299572	41-033-048-00040-006	101000 OLIVAR-SIN VARIEDAD	S	23,47	0,27

**Porcentaje de superficie determinada en Red Natura 2000****PUNTOS:** 4,00 100.0%

<u>REF.</u>	<u>REFERENCIA SIGPAC</u>	<u>CULTIVO DESCRIPCIÓN CULTIVO</u>	<u>S/R</u>	<u>SUP. COMPROM.</u> <u>(ha)</u>	<u>SUP. CUMPLE</u> <u>(ha)</u>
2299571	41-033-048-00036-013	101000 OLIVAR-SIN VARIEDAD	S	0,01	0,01
2299579	41-033-048-00036-015	101000 OLIVAR-SIN VARIEDAD	S	0,01	0,01
2299580	41-033-048-00036-017	101000 OLIVAR-SIN VARIEDAD	S	0,03	0,03

<b>REF.</b>	<b>REFERENCIA SIGPAC</b>	<b>CULTIVO</b>	<b>DESCRIPCIÓN CULTIVO</b>	<b>S/R</b>	<b>SUP. COMPROM.</b> <b>(ha)</b>	<b>SUP. CUMPLE</b> <b>(ha)</b>
2299576	41-033-048-00036-036	101000	OLIVAR-SIN VARIEDAD	S	2,92	2,92
2299574	41-033-048-00040-004	101000	OLIVAR-SIN VARIEDAD	S	3,99	3,99
2299572	41-033-048-00040-006	101000	OLIVAR-SIN VARIEDAD	S	0,27	0,27



<u>APELLIDOS Y NOMBRE / RAZÓN SOCIAL</u>		<u>NIF</u>	<u>EXPEDIENTE</u>	<u>SUP. COMPROMETIDA</u>				
				<u>(ha)</u>				
MERCHAN IGNACIO JUSTA		72563868H	8025985	2,34				
<b>RESOLUCIÓN</b>								
<b>ADMITIDO</b>								
<b>IMPORTE POR ANUALIDAD</b>								
		<b>2015</b>	<b>2016</b>	<b>2017</b>	<b>2018</b>	<b>2019</b>		
<b>IMPORTE MÁXIMO SUBVENCIONABLE</b>		267,09 €	267,09 €	267,09 €	267,09 €	267,09 €		
<b>IMPORTE MEDIO DE TRANSFERENCIA (€/ha)</b>		114,14 €	114,14 €	114,14 €	114,14 €	114,14 €		
<b>RECINTOS COMPROMETIDOS</b>								
<u>REF.</u>	<u>REFERENCIA SIGPAC</u>	<u>CULTIVO</u>	<u>DESCRIPCIÓN CULTIVO</u>	<u>PEND. MEDIA</u>	<u>SUP. DEC. ADMIN.</u>	<u>SUP. CERT.</u>	<u>SUP. CAMPO</u>	<u>SUP. COMPROM.</u>
				<u>S/R</u>	<u>(%)</u>	<u>(ha)</u>	<u>(ha)</u>	<u>(ha)</u>
2393028	41-033-034-00077-001	101000	OLIVAR-SIN VARIEDAD	S	24,14	2,34	2,34	2,34

### RESUMEN CRITERIOS DE SELECCIÓN

<b>10.1.12 Agricultura de montaña con orientación ecológica en olivar</b>		<b>PUNTOS: 12,00</b>	
		<b>PUNTOS</b>	
Solicitantes de la medida 11, específica para la conversión o mantenimiento en agricultura ecológica		3,00	S
Porcentaje de superficie determinada en zonas con limitaciones naturales u otras limitaciones específicas ubicadas en las zonas de montaña		4,00	100.0%
Porcentaje de superficie determinada situada en zonas RAMSAR		0,00	0.0%
Porcentaje de superficie determinada en zonas vulnerables a la contaminación por nitratos		0,00	0.0%
Mayor pendiente media		1,00	24.14%
Porcentaje de superficie determinada en Red Natura 2000		4,00	100.0%



**DETALLE CRITERIOS DE SELECCIÓN****10.1.12 Agricultura de montaña con orientación ecológica en olivar PUNTOS: 12,00**

<b>Solicitantes de la medida 11, específica para la conversión o mantenimiento en agricultura ecológica</b>						<b>PUNTOS:</b>	3,00	S
<b>Porcentaje de superficie determinada en zonas con limitaciones naturales u otras limitaciones específicas ubicadas en las zonas de montaña</b>						<b>PUNTOS:</b>	4,00	100.0%
<u>REF.</u>	<u>REFERENCIA SIGPAC</u>	<u>CULTIVO</u>	<u>DESCRIPCIÓN CULTIVO</u>	<u>S/R</u>	<u>SUP. COMPROM. (ha)</u>	<u>SUP. CUMPLE (ha)</u>		
2393028	41-033-034-00077-001	101000	OLIVAR-SIN VARIEDAD	S	2,34	2,34		
<b>Porcentaje de superficie determinada situada en zonas RAMSAR</b>						<b>PUNTOS:</b>	0,00	0.0%
<u>REF.</u>	<u>REFERENCIA SIGPAC</u>	<u>CULTIVO</u>	<u>DESCRIPCIÓN CULTIVO</u>	<u>S/R</u>	<u>SUP. COMPROM. (ha)</u>	<u>SUP. CUMPLE (ha)</u>		
2393028	41-033-034-00077-001	101000	OLIVAR-SIN VARIEDAD	S	2,34	0,00		
<b>Porcentaje de superficie determinada en zonas vulnerables a la contaminación por nitratos</b>						<b>PUNTOS:</b>	0,00	0.0%
<u>REF.</u>	<u>REFERENCIA SIGPAC</u>	<u>CULTIVO</u>	<u>DESCRIPCIÓN CULTIVO</u>	<u>S/R</u>	<u>SUP. COMPROM. (ha)</u>	<u>SUP. CUMPLE (ha)</u>		
2393028	41-033-034-00077-001	101000	OLIVAR-SIN VARIEDAD	S	2,34	0,00		
<b>Mayor pendiente media</b>						<b>PUNTOS:</b>	1,00	24.14%
<u>REF.</u>	<u>REFERENCIA SIGPAC</u>	<u>CULTIVO</u>	<u>DESCRIPCIÓN CULTIVO</u>	<u>S/R</u>	<u>PENDIENTE MEDIA (%)</u>	<u>SUP. COMPROM. (ha)</u>		
2393028	41-033-034-00077-001	101000	OLIVAR-SIN VARIEDAD	S	24,14	2,34		
<b>Porcentaje de superficie determinada en Red Natura 2000</b>						<b>PUNTOS:</b>	4,00	100.0%
<u>REF.</u>	<u>REFERENCIA SIGPAC</u>	<u>CULTIVO</u>	<u>DESCRIPCIÓN CULTIVO</u>	<u>S/R</u>	<u>SUP. COMPROM. (ha)</u>	<u>SUP. CUMPLE (ha)</u>		
2393028	41-033-034-00077-001	101000	OLIVAR-SIN VARIEDAD	S	2,34	2,34		





<u>APELLIDOS Y NOMBRE / RAZÓN SOCIAL</u>	<u>NIF</u>	<u>EXPEDIENTE</u>	<u>SUP. COMPROMETIDA</u>		
			<u>(ha)</u>		
MERCHAN PALACIOS FELIX	75357182M	8030117	0		
<b>RESOLUCIÓN</b>					
INADMITIDO					
<b>IMPORTE POR ANUALIDAD</b>					
	<u>2015</u>	<u>2016</u>	<u>2017</u>	<u>2018</u>	<u>2019</u>
IMPORTE MÁXIMO SUBVENCIONABLE	0,00 €	0,00 €	0,00 €	0,00 €	0,00 €
IMPORTE MEDIO DE TRANSFERENCIA (€/ha)	0,00 €	0,00 €	0,00 €	0,00 €	0,00 €

**INCIDENCIAS****INCIDENCIA DESCRIPCIÓN**

80402	El solicitante no está inscrito en SIPEA como operador ecológico
80403	Explotación no inscrita en SIPEA (anexo 1, Orden 26 mayo 2015) Ref:2346628 Recinto:41-033-036-00011-009 Cultivo:101000 OLIVAR-SIN VARIEDAD Secano Ref:2346629 Recinto:41-033-036-00011-010 Cultivo:101000 OLIVAR-SIN VARIEDAD Secano
80406	Superficie admisible para la ayuda menor que la mínima requerida (anexo 1, Orden 26 de mayo de 2015) Sup. Resuelta:0

**RESUMEN CRITERIOS DE SELECCIÓN**

<b>10.1.12 Agricultura de montaña con orientación ecológica en olivar</b>	<b>PUNTOS: 3,00</b>	
	<u>PUNTOS</u>	
Solicitantes de la medida 11, específica para la conversión o mantenimiento en agricultura ecológica	3,00	S
Porcentaje de superficie determinada en zonas con limitaciones naturales u otras limitaciones específicas ubicadas en las zonas de montaña	0,00	0.0%
Porcentaje de superficie determinada situada en zonas RAMSAR	0,00	0.0%
Porcentaje de superficie determinada en zonas vulnerables a la contaminación por nitratos	0,00	0.0%
Mayor pendiente media	0,00	0.0%
Porcentaje de superficie determinada en Red Natura 2000	0,00	0.0%

**DETALLE CRITERIOS DE SELECCIÓN**

<b>10.1.12 Agricultura de montaña con orientación ecológica en olivar</b>	<b>PUNTOS: 3,00</b>	
	<u>PUNTOS:</u>	
Solicitantes de la medida 11, específica para la conversión o mantenimiento en agricultura ecológica	3,00	S
Porcentaje de superficie determinada en zonas con limitaciones naturales u otras limitaciones específicas ubicadas en las zonas de montaña	0,00	0.0%
Porcentaje de superficie determinada situada en zonas RAMSAR	0,00	0.0%
Porcentaje de superficie determinada en zonas vulnerables a la contaminación por nitratos	0,00	0.0%
Mayor pendiente media	0,00	0.0%
Porcentaje de superficie determinada en Red Natura 2000	0,00	0.0%



<u>APELLIDOS Y NOMBRE / RAZÓN SOCIAL</u>		<u>NIF</u>	<u>EXPEDIENTE</u>	<u>SUP. COMPROMETIDA</u>				
				<u>(ha)</u>				
MESA DE LAS VIÑAS, SL		B90028697	8025468	24.01				
<b>RESOLUCIÓN ADMITIDO</b>								
<b>IMPORTE POR ANUALIDAD</b>								
		<u>2015</u>	<u>2016</u>	<u>2017</u>	<u>2018</u>	<u>2019</u>		
IMPORTE MÁXIMO SUBVENCIONABLE		2.740,50 €	2.740,50 €	2.740,50 €	2.740,50 €	2.740,50 €		
IMPORTE MEDIO DE TRANSFERENCIA (€/ha)		114,14 €	114,14 €	114,14 €	114,14 €	114,14 €		
<b>RECINTOS COMPROMETIDOS</b>								
<u>REF.</u>	<u>REFERENCIA SIGPAC</u>	<u>CULTIVO</u>	<u>DESCRIPCIÓN CULTIVO</u>	<u>PEND. MEDIA</u>	<u>SUP. DEC. ADMIN.</u>	<u>SUP. CERT.</u>	<u>SUP. CAMPO</u>	<u>SUP. COMPROM.</u>
				<u>S/R</u>	<u>(%)</u>	<u>(ha)</u>	<u>(ha)</u>	<u>(ha)</u>
3115561	41-099-005-00006-007	101000	OLIVAR-SIN VARIEDAD	S	35,65	0,79	0,79	0,79
3115563	41-099-005-00005-007	101000	OLIVAR-SIN VARIEDAD	S	25,92	5,36	5,36	5,36
3115565	41-099-005-00005-009	101000	OLIVAR-SIN VARIEDAD	S	20,50	17,86	17,86	17,86

### RESUMEN CRITERIOS DE SELECCIÓN

<b>10.1.12 Agricultura de montaña con orientación ecológica en olivar</b>		<b>PUNTOS: 4,00</b>	
		<u>PUNTOS</u>	
Solicitantes de la medida 11, específica para la conversión o mantenimiento en agricultura ecológica		3,00	S
Porcentaje de superficie determinada en zonas con limitaciones naturales u otras limitaciones específicas ubicadas en las zonas de montaña		0,00	0.0%
Porcentaje de superficie determinada situada en zonas RAMSAR		0,00	0.0%
Porcentaje de superficie determinada en zonas vulnerables a la contaminación por nitratos		0,00	0.0%
Mayor pendiente media		1,00	22.21%
Porcentaje de superficie determinada en Red Natura 2000		0,00	0.0%



**DETALLE CRITERIOS DE SELECCIÓN****10.1.12 Agricultura de montaña con orientación ecológica en olivar****PUNTOS:** 4,00**Solicitantes de la medida 11, específica para la conversión o mantenimiento en agricultura ecológica****PUNTOS:** 3,00 S**Porcentaje de superficie determinada en zonas con limitaciones naturales u otras limitaciones específicas ubicadas en las zonas de montaña****PUNTOS:** 0,00 0.0%

<u>REF.</u>	<u>REFERENCIA SIGPAC</u>	<u>CULTIVO DESCRIPCIÓN CULTIVO</u>	<u>S/R</u>	<u>SUP. COMPROM.</u> <u>(ha)</u>	<u>SUP. CUMPLE</u> <u>(ha)</u>
3115563	41-099-005-00005-007	101000 OLIVAR-SIN VARIEDAD	S	5,36	0,00
3115565	41-099-005-00005-009	101000 OLIVAR-SIN VARIEDAD	S	17,86	0,00
3115561	41-099-005-00006-007	101000 OLIVAR-SIN VARIEDAD	S	0,79	0,00

**Porcentaje de superficie determinada situada en zonas RAMSAR****PUNTOS:** 0,00 0.0%

<u>REF.</u>	<u>REFERENCIA SIGPAC</u>	<u>CULTIVO DESCRIPCIÓN CULTIVO</u>	<u>S/R</u>	<u>SUP. COMPROM.</u> <u>(ha)</u>	<u>SUP. CUMPLE</u> <u>(ha)</u>
3115563	41-099-005-00005-007	101000 OLIVAR-SIN VARIEDAD	S	5,36	0,00
3115565	41-099-005-00005-009	101000 OLIVAR-SIN VARIEDAD	S	17,86	0,00
3115561	41-099-005-00006-007	101000 OLIVAR-SIN VARIEDAD	S	0,79	0,00

**Porcentaje de superficie determinada en zonas vulnerables a la contaminación por nitratos****PUNTOS:** 0,00 0.0%

<u>REF.</u>	<u>REFERENCIA SIGPAC</u>	<u>CULTIVO DESCRIPCIÓN CULTIVO</u>	<u>S/R</u>	<u>SUP. COMPROM.</u> <u>(ha)</u>	<u>SUP. CUMPLE</u> <u>(ha)</u>
3115563	41-099-005-00005-007	101000 OLIVAR-SIN VARIEDAD	S	5,36	0,00
3115565	41-099-005-00005-009	101000 OLIVAR-SIN VARIEDAD	S	17,86	0,00
3115561	41-099-005-00006-007	101000 OLIVAR-SIN VARIEDAD	S	0,79	0,00

**Mayor pendiente media****PUNTOS:** 1,00 22.21%

<u>REF.</u>	<u>REFERENCIA SIGPAC</u>	<u>CULTIVO DESCRIPCIÓN CULTIVO</u>	<u>S/R</u>	<u>PENDIENTE MEDIA (%)</u>	<u>SUP. COMPROM.</u> <u>(ha)</u>
3115563	41-099-005-00005-007	101000 OLIVAR-SIN VARIEDAD	S	25,92	5,36
3115565	41-099-005-00005-009	101000 OLIVAR-SIN VARIEDAD	S	20,50	17,86
3115561	41-099-005-00006-007	101000 OLIVAR-SIN VARIEDAD	S	35,65	0,79

**Porcentaje de superficie determinada en Red Natura 2000****PUNTOS:** 0,00 0.0%

<u>REF.</u>	<u>REFERENCIA SIGPAC</u>	<u>CULTIVO DESCRIPCIÓN CULTIVO</u>	<u>S/R</u>	<u>SUP. COMPROM.</u> <u>(ha)</u>	<u>SUP. CUMPLE</u> <u>(ha)</u>
3115563	41-099-005-00005-007	101000 OLIVAR-SIN VARIEDAD	S	5,36	0,00
3115565	41-099-005-00005-009	101000 OLIVAR-SIN VARIEDAD	S	17,86	0,00
3115561	41-099-005-00006-007	101000 OLIVAR-SIN VARIEDAD	S	0,79	0,00



<u>APELLIDOS Y NOMBRE / RAZÓN SOCIAL</u>		<u>NIF</u>	<u>EXPEDIENTE</u>	<u>SUP. COMPROMETIDA</u>				
				<u>(ha)</u>				
MIGUEL FUENTES JOSE		27806338M	8023962	4.8				
<b>RESOLUCIÓN</b>								
ADMITIDO								
<b>IMPORTE POR ANUALIDAD</b>								
		<b>2015</b>	<b>2016</b>	<b>2017</b>	<b>2018</b>	<b>2019</b>		
	IMPORTE MÁXIMO SUBVENCIONABLE	547,87 €	547,87 €	547,87 €	547,87 €	547,87 €		
	IMPORTE MEDIO DE TRANSFERENCIA (€/ha)	114,14 €	114,14 €	114,14 €	114,14 €	114,14 €		
<b>RECINTOS COMPROMETIDOS</b>								
<u>REF.</u>	<u>REFERENCIA SIGPAC</u>	<u>CULTIVO</u>	<u>DESCRIPCIÓN CULTIVO</u>	<u>PEND. MEDIA</u>	<u>SUP. DEC. ADMIN.</u>	<u>SUP. CERT.</u>	<u>SUP. CAMPO</u>	<u>SUP. COMPROM.</u>
				<u>S/R</u>	<u>(%)</u>	<u>(ha)</u>	<u>(ha)</u>	<u>(ha)</u>
2297374	41-033-034-00039-007	101000	OLIVAR-SIN VARIEDAD	S	24,62	3,14	3,14	3,14
2297375	41-033-034-00098-001	101000	OLIVAR-SIN VARIEDAD	S	39,23	1,66	1,66	1,66

### RESUMEN CRITERIOS DE SELECCIÓN

<b>10.1.12 Agricultura de montaña con orientación ecológica en olivar</b>		<b>PUNTOS: 14,00</b>	
		<b>PUNTOS</b>	
Solicitantes de la medida 11, específica para la conversión o mantenimiento en agricultura ecológica		3,00	S
Porcentaje de superficie determinada en zonas con limitaciones naturales u otras limitaciones específicas ubicadas en las zonas de montaña		4,00	100.0%
Porcentaje de superficie determinada situada en zonas RAMSAR		0,00	0.0%
Porcentaje de superficie determinada en zonas vulnerables a la contaminación por nitratos		0,00	0.0%
Mayor pendiente media		3,00	29.67%
Porcentaje de superficie determinada en Red Natura 2000		4,00	100.0%



**DETALLE CRITERIOS DE SELECCIÓN****10.1.12 Agricultura de montaña con orientación ecológica en olivar****PUNTOS: 14,00****Solicitantes de la medida 11, específica para la conversión o mantenimiento en agricultura ecológica****PUNTOS: 3,00 S****Porcentaje de superficie determinada en zonas con limitaciones naturales u otras limitaciones específicas ubicadas en las zonas de montaña****PUNTOS: 4,00 100.0%**

<u>REF.</u>	<u>REFERENCIA SIGPAC</u>	<u>CULTIVO</u>	<u>DESCRIPCIÓN CULTIVO</u>	<u>S/R</u>	<u>SUP. COMPROM.</u> <u>(ha)</u>	<u>SUP. CUMPLE</u> <u>(ha)</u>
2297374	41-033-034-00039-007	101000	OLIVAR-SIN VARIEDAD	S	3,14	3,14
2297375	41-033-034-00098-001	101000	OLIVAR-SIN VARIEDAD	S	1,66	1,66

**Porcentaje de superficie determinada situada en zonas RAMSAR****PUNTOS: 0,00 0.0%**

<u>REF.</u>	<u>REFERENCIA SIGPAC</u>	<u>CULTIVO</u>	<u>DESCRIPCIÓN CULTIVO</u>	<u>S/R</u>	<u>SUP. COMPROM.</u> <u>(ha)</u>	<u>SUP. CUMPLE</u> <u>(ha)</u>
2297374	41-033-034-00039-007	101000	OLIVAR-SIN VARIEDAD	S	3,14	0,00
2297375	41-033-034-00098-001	101000	OLIVAR-SIN VARIEDAD	S	1,66	0,00

**Porcentaje de superficie determinada en zonas vulnerables a la contaminación por nitratos****PUNTOS: 0,00 0.0%**

<u>REF.</u>	<u>REFERENCIA SIGPAC</u>	<u>CULTIVO</u>	<u>DESCRIPCIÓN CULTIVO</u>	<u>S/R</u>	<u>SUP. COMPROM.</u> <u>(ha)</u>	<u>SUP. CUMPLE</u> <u>(ha)</u>
2297374	41-033-034-00039-007	101000	OLIVAR-SIN VARIEDAD	S	3,14	0,00
2297375	41-033-034-00098-001	101000	OLIVAR-SIN VARIEDAD	S	1,66	0,00

**Mayor pendiente media****PUNTOS: 3,00 29.67%**

<u>REF.</u>	<u>REFERENCIA SIGPAC</u>	<u>CULTIVO</u>	<u>DESCRIPCIÓN CULTIVO</u>	<u>S/R</u>	<u>PENDIENTE MEDIA (%)</u>	<u>SUP. COMPROM.</u> <u>(ha)</u>
2297374	41-033-034-00039-007	101000	OLIVAR-SIN VARIEDAD	S	24,62	3,14
2297375	41-033-034-00098-001	101000	OLIVAR-SIN VARIEDAD	S	39,23	1,66

**Porcentaje de superficie determinada en Red Natura 2000****PUNTOS: 4,00 100.0%**

<u>REF.</u>	<u>REFERENCIA SIGPAC</u>	<u>CULTIVO</u>	<u>DESCRIPCIÓN CULTIVO</u>	<u>S/R</u>	<u>SUP. COMPROM.</u> <u>(ha)</u>	<u>SUP. CUMPLE</u> <u>(ha)</u>
2297374	41-033-034-00039-007	101000	OLIVAR-SIN VARIEDAD	S	3,14	3,14
2297375	41-033-034-00098-001	101000	OLIVAR-SIN VARIEDAD	S	1,66	1,66



<u>APELLIDOS Y NOMBRE / RAZÓN SOCIAL</u>	<u>NIF</u>	<u>EXPEDIENTE</u>	<u>SUP. COMPROMETIDA</u>		
			<u>(ha)</u>		
MILLAN ROMERO FRANCISCO JESUS	5225965B	8026567	16.64		
<b>RESOLUCIÓN</b>					
<b>ADMITIDO</b>					
<b>IMPORTE POR ANUALIDAD</b>					

	<u>2015</u>	<u>2016</u>	<u>2017</u>	<u>2018</u>	<u>2019</u>
<b>IMPORTE MÁXIMO SUBVENCIONABLE</b>	1.899,29 €	1.899,29 €	1.899,29 €	1.899,29 €	1.899,29 €
<b>IMPORTE MEDIO DE TRANSFERENCIA (€/ha)</b>	114,14 €	114,14 €	114,14 €	114,14 €	114,14 €

**RECINTOS COMPROMETIDOS**

<u>REF.</u>	<u>REFERENCIA SIGPAC</u>	<u>CULTIVO</u>	<u>DESCRIPCIÓN CULTIVO</u>	<u>S/R</u>	<u>PEND. MEDIA (%)</u>	<u>SUP. DEC. ADMIN. (ha)</u>	<u>SUP. CERT. (ha)</u>	<u>SUP. CAMPO (ha)</u>	<u>SUP. COMPROM. (ha)</u>
2397210	41-035-012-00034-001	101000	OLIVAR-SIN VARIEDAD	S	49,59	0,93	0,93		0,93
2397211	41-035-012-00032-001	101000	OLIVAR-SIN VARIEDAD	S	40,36	0,77	0,77		0,77
2397212	41-035-012-00033-001	101000	OLIVAR-SIN VARIEDAD	S	49,48	0,87	0,87		0,87
2397213	41-035-012-00010-001	101000	OLIVAR-SIN VARIEDAD	S	27,45	5,10	5,10		5,10
2397214	41-035-007-00088-002	101000	OLIVAR-SIN VARIEDAD	S	29,12	1,95	1,95		1,95
2397215	41-035-007-00154-001	101000	OLIVAR-SIN VARIEDAD	S	32,07	1,03	1,03		1,03
2397217	41-035-012-00005-002	101000	OLIVAR-SIN VARIEDAD	S	34,37	2,61	2,61		2,61
2397218	11-029-001-00038-002	101000	OLIVAR-SIN VARIEDAD	S	23,59	3,38	3,38		3,38

**INCIDENCIAS****INCIDENCIA DESCRIPCIÓN**

80403 Explotación no inscrita en SIPEA (anexo I, Orden 26 mayo 2015)  
Ref:2397209 Recinto:11-029-001-00036-002 Cultivo:101000 OLIVAR-SIN VARIEDAD Secano

**RESUMEN CRITERIOS DE SELECCIÓN****10.1.12 Agricultura de montaña con orientación ecológica en olivar PUNTOS: 7,20**

	<u>PUNTOS</u>	
<b>Solicitantes de la medida 11, específica para la conversión o mantenimiento en agricultura ecológica</b>	3,00	S
<b>Porcentaje de superficie determinada en zonas con limitaciones naturales u otras limitaciones específicas ubicadas en las zonas de montaña</b>	1,20	20.31%
<b>Porcentaje de superficie determinada situada en zonas RAMSAR</b>	0,00	0.0%
<b>Porcentaje de superficie determinada en zonas vulnerables a la contaminación por nitratos</b>	0,00	0.0%
<b>Mayor pendiente media</b>	3,00	31.22%
<b>Porcentaje de superficie determinada en Red Natura 2000</b>	0,00	0.0%



**DETALLE CRITERIOS DE SELECCIÓN****10.1.12 Agricultura de montaña con orientación ecológica en olivar****PUNTOS: 7,20****Solicitantes de la medida 11, específica para la conversión o mantenimiento en agricultura ecológica****PUNTOS: 3,00 S****Porcentaje de superficie determinada en zonas con limitaciones naturales u otras limitaciones específicas ubicadas en las zonas de montaña****PUNTOS: 1,20 20.31%**

<u>REF.</u>	<u>REFERENCIA SIGPAC</u>	<u>CULTIVO DESCRIPCIÓN CULTIVO</u>	<u>S/R</u>	<u>SUP. COMPROM.</u> <u>(ha)</u>	<u>SUP. CUMPLE</u> <u>(ha)</u>
2397218	11-029-001-00038-002	101000 OLIVAR-SIN VARIEDAD	S	3,38	3,38
2397214	41-035-007-00088-002	101000 OLIVAR-SIN VARIEDAD	S	1,95	0,00
2397215	41-035-007-00154-001	101000 OLIVAR-SIN VARIEDAD	S	1,03	0,00
2397217	41-035-012-00005-002	101000 OLIVAR-SIN VARIEDAD	S	2,61	0,00
2397213	41-035-012-00010-001	101000 OLIVAR-SIN VARIEDAD	S	5,10	0,00
2397211	41-035-012-00032-001	101000 OLIVAR-SIN VARIEDAD	S	0,77	0,00
2397212	41-035-012-00033-001	101000 OLIVAR-SIN VARIEDAD	S	0,87	0,00
2397210	41-035-012-00034-001	101000 OLIVAR-SIN VARIEDAD	S	0,93	0,00

**Porcentaje de superficie determinada situada en zonas RAMSAR****PUNTOS: 0,00 0.0%**

<u>REF.</u>	<u>REFERENCIA SIGPAC</u>	<u>CULTIVO DESCRIPCIÓN CULTIVO</u>	<u>S/R</u>	<u>SUP. COMPROM.</u> <u>(ha)</u>	<u>SUP. CUMPLE</u> <u>(ha)</u>
2397218	11-029-001-00038-002	101000 OLIVAR-SIN VARIEDAD	S	3,38	0,00
2397214	41-035-007-00088-002	101000 OLIVAR-SIN VARIEDAD	S	1,95	0,00
2397215	41-035-007-00154-001	101000 OLIVAR-SIN VARIEDAD	S	1,03	0,00
2397217	41-035-012-00005-002	101000 OLIVAR-SIN VARIEDAD	S	2,61	0,00
2397213	41-035-012-00010-001	101000 OLIVAR-SIN VARIEDAD	S	5,10	0,00
2397211	41-035-012-00032-001	101000 OLIVAR-SIN VARIEDAD	S	0,77	0,00
2397212	41-035-012-00033-001	101000 OLIVAR-SIN VARIEDAD	S	0,87	0,00
2397210	41-035-012-00034-001	101000 OLIVAR-SIN VARIEDAD	S	0,93	0,00

**Porcentaje de superficie determinada en zonas vulnerables a la contaminación por nitratos****PUNTOS: 0,00 0.0%**

<u>REF.</u>	<u>REFERENCIA SIGPAC</u>	<u>CULTIVO DESCRIPCIÓN CULTIVO</u>	<u>S/R</u>	<u>SUP. COMPROM.</u> <u>(ha)</u>	<u>SUP. CUMPLE</u> <u>(ha)</u>
2397218	11-029-001-00038-002	101000 OLIVAR-SIN VARIEDAD	S	3,38	0,00
2397214	41-035-007-00088-002	101000 OLIVAR-SIN VARIEDAD	S	1,95	0,00
2397215	41-035-007-00154-001	101000 OLIVAR-SIN VARIEDAD	S	1,03	0,00
2397217	41-035-012-00005-002	101000 OLIVAR-SIN VARIEDAD	S	2,61	0,00
2397213	41-035-012-00010-001	101000 OLIVAR-SIN VARIEDAD	S	5,10	0,00
2397211	41-035-012-00032-001	101000 OLIVAR-SIN VARIEDAD	S	0,77	0,00
2397212	41-035-012-00033-001	101000 OLIVAR-SIN VARIEDAD	S	0,87	0,00
2397210	41-035-012-00034-001	101000 OLIVAR-SIN VARIEDAD	S	0,93	0,00

**Mayor pendiente media****PUNTOS: 3,00 31.22%**

<u>REF.</u>	<u>REFERENCIA SIGPAC</u>	<u>CULTIVO DESCRIPCIÓN CULTIVO</u>	<u>S/R</u>	<u>PENDIENTE MEDIA (%)</u>	<u>SUP. COMPROM.</u> <u>(ha)</u>
2397218	11-029-001-00038-002	101000 OLIVAR-SIN VARIEDAD	S	23,59	3,38
2397214	41-035-007-00088-002	101000 OLIVAR-SIN VARIEDAD	S	29,12	1,95
2397215	41-035-007-00154-001	101000 OLIVAR-SIN VARIEDAD	S	32,07	1,03
2397217	41-035-012-00005-002	101000 OLIVAR-SIN VARIEDAD	S	34,37	2,61
2397213	41-035-012-00010-001	101000 OLIVAR-SIN VARIEDAD	S	27,45	5,10
2397211	41-035-012-00032-001	101000 OLIVAR-SIN VARIEDAD	S	40,36	0,77
2397212	41-035-012-00033-001	101000 OLIVAR-SIN VARIEDAD	S	49,48	0,87
2397210	41-035-012-00034-001	101000 OLIVAR-SIN VARIEDAD	S	49,59	0,93

**Porcentaje de superficie determinada en Red Natura 2000****PUNTOS: 0,00 0.0%**

<b>REF.</b>	<b>REFERENCIA SIGPAC</b>	<b>CULTIVO</b>	<b>DESCRIPCIÓN CULTIVO</b>	<b>S/R</b>	<b>SUP. COMPROM.</b> <b>(ha)</b>	<b>SUP. CUMPLE</b> <b>(ha)</b>
2397218	11-029-001-00038-002	101000	OLIVAR-SIN VARIEDAD	S	3,38	0,00
2397214	41-035-007-00088-002	101000	OLIVAR-SIN VARIEDAD	S	1,95	0,00
2397215	41-035-007-00154-001	101000	OLIVAR-SIN VARIEDAD	S	1,03	0,00
2397217	41-035-012-00005-002	101000	OLIVAR-SIN VARIEDAD	S	2,61	0,00
2397213	41-035-012-00010-001	101000	OLIVAR-SIN VARIEDAD	S	5,10	0,00
2397211	41-035-012-00032-001	101000	OLIVAR-SIN VARIEDAD	S	0,77	0,00
2397212	41-035-012-00033-001	101000	OLIVAR-SIN VARIEDAD	S	0,87	0,00
2397210	41-035-012-00034-001	101000	OLIVAR-SIN VARIEDAD	S	0,93	0,00





<u>APELLIDOS Y NOMBRE / RAZÓN SOCIAL</u>		<u>NIF</u>	<u>EXPEDIENTE</u>	<u>SUP. COMPROMETIDA</u>				
				<u>(ha)</u>				
MIRON GONZALEZ JESUS		28924346Y	8021208	29.8				
<b>RESOLUCIÓN ADMITIDO</b>								
<b>IMPORTE POR ANUALIDAD</b>								
		<u>2015</u>	<u>2016</u>	<u>2017</u>	<u>2018</u>	<u>2019</u>		
IMPORTE MÁXIMO SUBVENCIONABLE		3.401,37 €	3.401,37 €	3.401,37 €	3.401,37 €	3.401,37 €		
IMPORTE MEDIO DE TRANSFERENCIA (€/ha)		114,14 €	114,14 €	114,14 €	114,14 €	114,14 €		
<b>RECINTOS COMPROMETIDOS</b>								
<u>REF.</u>	<u>REFERENCIA SIGPAC</u>	<u>CULTIVO</u>	<u>DESCRIPCIÓN CULTIVO</u>	<u>PEND. MEDIA</u>	<u>SUP. DEC. ADMIN.</u>	<u>SUP. CERT.</u>	<u>SUP. CAMPO</u>	<u>SUP. COMPROM.</u>
				<u>S/R</u>	<u>(%)</u>	<u>(ha)</u>	<u>(ha)</u>	<u>(ha)</u>
2298419	41-032-002-00116-001	101000	OLIVAR-SIN VARIEDAD	S	22,16	29,80	29,80	29,80

### RESUMEN CRITERIOS DE SELECCIÓN

<b>10.1.12 Agricultura de montaña con orientación ecológica en olivar</b>		<b>PUNTOS: 12,00</b>	
		<u>PUNTOS</u>	
Solicitantes de la medida 11, específica para la conversión o mantenimiento en agricultura ecológica		3,00	S
Porcentaje de superficie determinada en zonas con limitaciones naturales u otras limitaciones específicas ubicadas en las zonas de montaña		4,00	100.0%
Porcentaje de superficie determinada situada en zonas RAMSAR		0,00	0.0%
Porcentaje de superficie determinada en zonas vulnerables a la contaminación por nitratos		0,00	0.0%
Mayor pendiente media		1,00	22.16%
Porcentaje de superficie determinada en Red Natura 2000		4,00	100.0%



**DETALLE CRITERIOS DE SELECCIÓN****10.1.12 Agricultura de montaña con orientación ecológica en olivar****PUNTOS: 12,00****Solicitantes de la medida 11, específica para la conversión o mantenimiento en agricultura ecológica****PUNTOS: 3,00 S****Porcentaje de superficie determinada en zonas con limitaciones naturales u otras limitaciones específicas ubicadas en las zonas de montaña****PUNTOS: 4,00 100.0%**

<u>REF.</u>	<u>REFERENCIA SIGPAC</u>	<u>CULTIVO</u>	<u>DESCRIPCIÓN CULTIVO</u>	<u>S/R</u>	<u>SUP. COMPROM. (ha)</u>	<u>SUP. CUMPLE (ha)</u>
2298419	41-032-002-00116-001	101000	OLIVAR-SIN VARIEDAD	S	29,80	29,80

**Porcentaje de superficie determinada situada en zonas RAMSAR****PUNTOS: 0,00 0.0%**

<u>REF.</u>	<u>REFERENCIA SIGPAC</u>	<u>CULTIVO</u>	<u>DESCRIPCIÓN CULTIVO</u>	<u>S/R</u>	<u>SUP. COMPROM. (ha)</u>	<u>SUP. CUMPLE (ha)</u>
2298419	41-032-002-00116-001	101000	OLIVAR-SIN VARIEDAD	S	29,80	0,00

**Porcentaje de superficie determinada en zonas vulnerables a la contaminación por nitratos****PUNTOS: 0,00 0.0%**

<u>REF.</u>	<u>REFERENCIA SIGPAC</u>	<u>CULTIVO</u>	<u>DESCRIPCIÓN CULTIVO</u>	<u>S/R</u>	<u>SUP. COMPROM. (ha)</u>	<u>SUP. CUMPLE (ha)</u>
2298419	41-032-002-00116-001	101000	OLIVAR-SIN VARIEDAD	S	29,80	0,00

**Mayor pendiente media****PUNTOS: 1,00 22.16%**

<u>REF.</u>	<u>REFERENCIA SIGPAC</u>	<u>CULTIVO</u>	<u>DESCRIPCIÓN CULTIVO</u>	<u>S/R</u>	<u>PENDIENTE MEDIA (%)</u>	<u>SUP. COMPROM. (ha)</u>
2298419	41-032-002-00116-001	101000	OLIVAR-SIN VARIEDAD	S	22,16	29,80

**Porcentaje de superficie determinada en Red Natura 2000****PUNTOS: 4,00 100.0%**

<u>REF.</u>	<u>REFERENCIA SIGPAC</u>	<u>CULTIVO</u>	<u>DESCRIPCIÓN CULTIVO</u>	<u>S/R</u>	<u>SUP. COMPROM. (ha)</u>	<u>SUP. CUMPLE (ha)</u>
2298419	41-032-002-00116-001	101000	OLIVAR-SIN VARIEDAD	S	29,80	29,80



<u>APellidos y nombre / RAZÓN SOCIAL</u>		<u>NIF</u>	<u>EXPEDIENTE</u>	<u>SUP. COMPROMETIDA</u>				
				<u>(ha)</u>				
MOLINA ARROYO MARIA ROSARIO		28853733A	8030355	7.73				
<b>RESOLUCIÓN</b>								
<b>ADMITIDO</b>								
<b>IMPORTE POR ANUALIDAD</b>								
		<b>2015</b>	<b>2016</b>	<b>2017</b>	<b>2018</b>	<b>2019</b>		
<b>IMPORTE MÁXIMO SUBVENCIONABLE</b>		882,30 €	882,30 €	882,30 €	882,30 €	882,30 €		
<b>IMPORTE MEDIO DE TRANSFERENCIA (€/ha)</b>		114,14 €	114,14 €	114,14 €	114,14 €	114,14 €		
<b>RECINTOS COMPROMETIDOS</b>								
<u>REF.</u>	<u>REFERENCIA SIGPAC</u>	<u>CULTIVO</u>	<u>DESCRIPCIÓN CULTIVO</u>	<u>PEND. MEDIA</u>	<u>SUP. DEC. ADMIN.</u>	<u>SUP. CERT.</u>	<u>SUP. CAMPO</u>	<u>SUP. COMPROM.</u>
				<u>S/R</u>	<u>(%)</u>	<u>(ha)</u>	<u>(ha)</u>	<u>(ha)</u>
3135059	41-002-012-00211-002	101000	OLIVAR-SIN VARIEDAD	S	24,37	0,26	0,26	0,26
3135065	41-002-012-00372-002	101000	OLIVAR-SIN VARIEDAD	S	36,54	0,26	0,26	0,26
3135066	41-002-012-00218-001	101000	OLIVAR-SIN VARIEDAD	S	32,85	1,70	1,71	1,70
3135067	41-002-012-00213-004	101000	OLIVAR-SIN VARIEDAD	S	39,10	1,46	1,49	1,46
3135068	41-002-012-00355-001	101000	OLIVAR-SIN VARIEDAD	S	40,78	0,29	0,31	0,29
3135069	41-002-012-00212-001	101000	OLIVAR-SIN VARIEDAD	S	27,09	0,27	0,30	0,27
3135071	41-002-012-00210-001	101000	OLIVAR-SIN VARIEDAD	S	26,74	0,19	0,21	0,19
3135072	41-002-012-00029-001	101000	OLIVAR-SIN VARIEDAD	S	21,78	0,10	0,10	0,10
3135073	41-002-012-00028-005	101000	OLIVAR-SIN VARIEDAD	S	22,26	1,61	1,61	1,61
3135075	41-002-012-00228-001	101000	OLIVAR-SIN VARIEDAD	S	25,64	0,46	0,46	0,46
3135076	41-002-012-00227-002	101000	OLIVAR-SIN VARIEDAD	S	27,78	1,13	1,13	1,13

**RESUMEN CRITERIOS DE SELECCIÓN****10.1.12 Agricultura de montaña con orientación ecológica en olivar****PUNTOS:** 14,00

	<u>PUNTOS</u>	
<b>Solicitantes de la medida 11, específica para la conversión o mantenimiento en agricultura ecológica</b>	3,00	S
<b>Porcentaje de superficie determinada en zonas con limitaciones naturales u otras limitaciones específicas ubicadas en las zonas de montaña</b>	4,00	100.0%
<b>Porcentaje de superficie determinada situada en zonas RAMSAR</b>	0,00	0.0%
<b>Porcentaje de superficie determinada en zonas vulnerables a la contaminación por nitratos</b>	0,00	0.0%
<b>Mayor pendiente media</b>	3,00	30.3%
<b>Porcentaje de superficie determinada en Red Natura 2000</b>	4,00	100.0%



**DETALLE CRITERIOS DE SELECCIÓN****10.1.12 Agricultura de montaña con orientación ecológica en olivar****PUNTOS:** 14,00**Solicitantes de la medida 11, específica para la conversión o mantenimiento en agricultura ecológica****PUNTOS:** 3,00 S**Porcentaje de superficie determinada en zonas con limitaciones naturales u otras limitaciones específicas ubicadas en las zonas de montaña****PUNTOS:** 4,00 100.0%

<u>REF.</u>	<u>REFERENCIA SIGPAC</u>	<u>CULTIVO DESCRIPCIÓN CULTIVO</u>	<u>S/R</u>	<u>SUP. COMPROM.</u> <u>(ha)</u>	<u>SUP. CUMPLE</u> <u>(ha)</u>
3135073	41-002-012-00028-005	101000 OLIVAR-SIN VARIEDAD	S	1,61	1,61
3135072	41-002-012-00029-001	101000 OLIVAR-SIN VARIEDAD	S	0,10	0,10
3135071	41-002-012-00210-001	101000 OLIVAR-SIN VARIEDAD	S	0,19	0,19
3135059	41-002-012-00211-002	101000 OLIVAR-SIN VARIEDAD	S	0,26	0,26
3135069	41-002-012-00212-001	101000 OLIVAR-SIN VARIEDAD	S	0,27	0,27
3135067	41-002-012-00213-004	101000 OLIVAR-SIN VARIEDAD	S	1,46	1,46
3135066	41-002-012-00218-001	101000 OLIVAR-SIN VARIEDAD	S	1,70	1,70
3135076	41-002-012-00227-002	101000 OLIVAR-SIN VARIEDAD	S	1,13	1,13
3135075	41-002-012-00228-001	101000 OLIVAR-SIN VARIEDAD	S	0,46	0,46
3135068	41-002-012-00355-001	101000 OLIVAR-SIN VARIEDAD	S	0,29	0,29
3135065	41-002-012-00372-002	101000 OLIVAR-SIN VARIEDAD	S	0,26	0,26

**Porcentaje de superficie determinada situada en zonas RAMSAR****PUNTOS:** 0,00 0.0%

<u>REF.</u>	<u>REFERENCIA SIGPAC</u>	<u>CULTIVO DESCRIPCIÓN CULTIVO</u>	<u>S/R</u>	<u>SUP. COMPROM.</u> <u>(ha)</u>	<u>SUP. CUMPLE</u> <u>(ha)</u>
3135073	41-002-012-00028-005	101000 OLIVAR-SIN VARIEDAD	S	1,61	0,00
3135072	41-002-012-00029-001	101000 OLIVAR-SIN VARIEDAD	S	0,10	0,00
3135071	41-002-012-00210-001	101000 OLIVAR-SIN VARIEDAD	S	0,19	0,00
3135059	41-002-012-00211-002	101000 OLIVAR-SIN VARIEDAD	S	0,26	0,00
3135069	41-002-012-00212-001	101000 OLIVAR-SIN VARIEDAD	S	0,27	0,00
3135067	41-002-012-00213-004	101000 OLIVAR-SIN VARIEDAD	S	1,46	0,00
3135066	41-002-012-00218-001	101000 OLIVAR-SIN VARIEDAD	S	1,70	0,00
3135076	41-002-012-00227-002	101000 OLIVAR-SIN VARIEDAD	S	1,13	0,00
3135075	41-002-012-00228-001	101000 OLIVAR-SIN VARIEDAD	S	0,46	0,00
3135068	41-002-012-00355-001	101000 OLIVAR-SIN VARIEDAD	S	0,29	0,00
3135065	41-002-012-00372-002	101000 OLIVAR-SIN VARIEDAD	S	0,26	0,00

**Porcentaje de superficie determinada en zonas vulnerables a la contaminación por nitratos****PUNTOS:** 0,00 0.0%

<u>REF.</u>	<u>REFERENCIA SIGPAC</u>	<u>CULTIVO DESCRIPCIÓN CULTIVO</u>	<u>S/R</u>	<u>SUP. COMPROM.</u> <u>(ha)</u>	<u>SUP. CUMPLE</u> <u>(ha)</u>
3135073	41-002-012-00028-005	101000 OLIVAR-SIN VARIEDAD	S	1,61	0,00
3135072	41-002-012-00029-001	101000 OLIVAR-SIN VARIEDAD	S	0,10	0,00
3135071	41-002-012-00210-001	101000 OLIVAR-SIN VARIEDAD	S	0,19	0,00
3135059	41-002-012-00211-002	101000 OLIVAR-SIN VARIEDAD	S	0,26	0,00
3135069	41-002-012-00212-001	101000 OLIVAR-SIN VARIEDAD	S	0,27	0,00
3135067	41-002-012-00213-004	101000 OLIVAR-SIN VARIEDAD	S	1,46	0,00
3135066	41-002-012-00218-001	101000 OLIVAR-SIN VARIEDAD	S	1,70	0,00
3135076	41-002-012-00227-002	101000 OLIVAR-SIN VARIEDAD	S	1,13	0,00
3135075	41-002-012-00228-001	101000 OLIVAR-SIN VARIEDAD	S	0,46	0,00
3135068	41-002-012-00355-001	101000 OLIVAR-SIN VARIEDAD	S	0,29	0,00
3135065	41-002-012-00372-002	101000 OLIVAR-SIN VARIEDAD	S	0,26	0,00

**Mayor pendiente media****PUNTOS:** 3,00 30.3%

<u>REF.</u>	<u>REFERENCIA SIGPAC</u>	<u>CULTIVO DESCRIPCIÓN CULTIVO</u>	<u>S/R</u>	<u>PENDIENTE MEDIA (%)</u>	<u>SUP. COMPROM.</u> <u>(ha)</u>
-------------	--------------------------	------------------------------------	------------	----------------------------	-------------------------------------

REF.	REFERENCIA SIGPAC	CULTIVO	DESCRIPCIÓN CULTIVO	S/R	PENDIENTE	SUP.
					MEDIA (%)	COMPROM.
						(ha)
3135073	41-002-012-00028-005	101000	OLIVAR-SIN VARIEDAD	S	22,26	1,61
3135072	41-002-012-00029-001	101000	OLIVAR-SIN VARIEDAD	S	21,78	0,10
3135071	41-002-012-00210-001	101000	OLIVAR-SIN VARIEDAD	S	26,74	0,19
3135059	41-002-012-00211-002	101000	OLIVAR-SIN VARIEDAD	S	24,37	0,26
3135069	41-002-012-00212-001	101000	OLIVAR-SIN VARIEDAD	S	27,09	0,27
3135067	41-002-012-00213-004	101000	OLIVAR-SIN VARIEDAD	S	39,10	1,46
3135066	41-002-012-00218-001	101000	OLIVAR-SIN VARIEDAD	S	32,85	1,70
3135076	41-002-012-00227-002	101000	OLIVAR-SIN VARIEDAD	S	27,78	1,13
3135075	41-002-012-00228-001	101000	OLIVAR-SIN VARIEDAD	S	25,64	0,46
3135068	41-002-012-00355-001	101000	OLIVAR-SIN VARIEDAD	S	40,78	0,29
3135065	41-002-012-00372-002	101000	OLIVAR-SIN VARIEDAD	S	36,54	0,26

**Porcentaje de superficie determinada en Red Natura 2000**

PUNTOS: 4,00 100.0%

REF.	REFERENCIA SIGPAC	CULTIVO	DESCRIPCIÓN CULTIVO	S/R	SUP.	SUP.
					COMPROM.	CUMPLE
					(ha)	(ha)
3135073	41-002-012-00028-005	101000	OLIVAR-SIN VARIEDAD	S	1,61	1,61
3135072	41-002-012-00029-001	101000	OLIVAR-SIN VARIEDAD	S	0,10	0,10
3135071	41-002-012-00210-001	101000	OLIVAR-SIN VARIEDAD	S	0,19	0,19
3135059	41-002-012-00211-002	101000	OLIVAR-SIN VARIEDAD	S	0,26	0,26
3135069	41-002-012-00212-001	101000	OLIVAR-SIN VARIEDAD	S	0,27	0,27
3135067	41-002-012-00213-004	101000	OLIVAR-SIN VARIEDAD	S	1,46	1,46
3135066	41-002-012-00218-001	101000	OLIVAR-SIN VARIEDAD	S	1,70	1,70
3135076	41-002-012-00227-002	101000	OLIVAR-SIN VARIEDAD	S	1,13	1,13
3135075	41-002-012-00228-001	101000	OLIVAR-SIN VARIEDAD	S	0,46	0,46
3135068	41-002-012-00355-001	101000	OLIVAR-SIN VARIEDAD	S	0,29	0,29
3135065	41-002-012-00372-002	101000	OLIVAR-SIN VARIEDAD	S	0,26	0,26



<u>APELLIDOS Y NOMBRE / RAZÓN SOCIAL</u>		<u>NIF</u>	<u>EXPEDIENTE</u>	<u>SUP. COMPROMETIDA</u>				
				<u>(ha)</u>				
MOLINA ROMAN CRISTOBAL		52243288F	8024673	5.54				
<b>RESOLUCIÓN ADMITIDO</b>								
<b>IMPORTE POR ANUALIDAD</b>								
		<u>2015</u>	<u>2016</u>	<u>2017</u>	<u>2018</u>	<u>2019</u>		
IMPORTE MÁXIMO SUBVENCIONABLE		632,34 €	632,34 €	632,34 €	632,34 €	632,34 €		
IMPORTE MEDIO DE TRANSFERENCIA (€/ha)		114,14 €	114,14 €	114,14 €	114,14 €	114,14 €		
<b>RECINTOS COMPROMETIDOS</b>								
<u>REF.</u>	<u>REFERENCIA SIGPAC</u>	<u>CULTIVO</u>	<u>DESCRIPCIÓN CULTIVO</u>	<u>PEND. MEDIA</u>	<u>SUP. DEC. ADMIN.</u>	<u>SUP. CERT.</u>	<u>SUP. CAMPO</u>	<u>SUP. COMPROM.</u>
				<u>S/R</u>	<u>(%)</u>	<u>(ha)</u>	<u>(ha)</u>	<u>(ha)</u>
3124797	41-078-001-00266-001	101000	OLIVAR-SIN VARIEDAD	S	20,74	5,54	5,54	5,54

### RESUMEN CRITERIOS DE SELECCIÓN

<b>10.1.12 Agricultura de montaña con orientación ecológica en olivar</b>		<b>PUNTOS: 12,00</b>	
		<u>PUNTOS</u>	
Solicitantes de la medida 11, específica para la conversión o mantenimiento en agricultura ecológica		3,00	S
Porcentaje de superficie determinada en zonas con limitaciones naturales u otras limitaciones específicas ubicadas en las zonas de montaña		4,00	100.0%
Porcentaje de superficie determinada situada en zonas RAMSAR		0,00	0.0%
Porcentaje de superficie determinada en zonas vulnerables a la contaminación por nitratos		4,00	100.0%
Mayor pendiente media		1,00	20.74%
Porcentaje de superficie determinada en Red Natura 2000		0,00	0.0%



**DETALLE CRITERIOS DE SELECCIÓN****10.1.12 Agricultura de montaña con orientación ecológica en olivar****PUNTOS: 12,00****Solicitantes de la medida 11, específica para la conversión o mantenimiento en agricultura ecológica****PUNTOS: 3,00 S****Porcentaje de superficie determinada en zonas con limitaciones naturales u otras limitaciones específicas ubicadas en las zonas de montaña****PUNTOS: 4,00 100.0%**

<u>REF.</u>	<u>REFERENCIA SIGPAC</u>	<u>CULTIVO</u>	<u>DESCRIPCIÓN CULTIVO</u>	<u>S/R</u>	<u>SUP. COMPROM.</u> <u>(ha)</u>	<u>SUP. CUMPLE</u> <u>(ha)</u>
3124797	41-078-001-00266-001	101000	OLIVAR-SIN VARIEDAD	S	5,54	5,54

**Porcentaje de superficie determinada situada en zonas RAMSAR****PUNTOS: 0,00 0.0%**

<u>REF.</u>	<u>REFERENCIA SIGPAC</u>	<u>CULTIVO</u>	<u>DESCRIPCIÓN CULTIVO</u>	<u>S/R</u>	<u>SUP. COMPROM.</u> <u>(ha)</u>	<u>SUP. CUMPLE</u> <u>(ha)</u>
3124797	41-078-001-00266-001	101000	OLIVAR-SIN VARIEDAD	S	5,54	0,00

**Porcentaje de superficie determinada en zonas vulnerables a la contaminación por nitratos****PUNTOS: 4,00 100.0%**

<u>REF.</u>	<u>REFERENCIA SIGPAC</u>	<u>CULTIVO</u>	<u>DESCRIPCIÓN CULTIVO</u>	<u>S/R</u>	<u>SUP. COMPROM.</u> <u>(ha)</u>	<u>SUP. CUMPLE</u> <u>(ha)</u>
3124797	41-078-001-00266-001	101000	OLIVAR-SIN VARIEDAD	S	5,54	5,54

**Mayor pendiente media****PUNTOS: 1,00 20.74%**

<u>REF.</u>	<u>REFERENCIA SIGPAC</u>	<u>CULTIVO</u>	<u>DESCRIPCIÓN CULTIVO</u>	<u>S/R</u>	<u>PENDIENTE MEDIA (%)</u>	<u>SUP. COMPROM.</u> <u>(ha)</u>
3124797	41-078-001-00266-001	101000	OLIVAR-SIN VARIEDAD	S	20,74	5,54

**Porcentaje de superficie determinada en Red Natura 2000****PUNTOS: 0,00 0.0%**

<u>REF.</u>	<u>REFERENCIA SIGPAC</u>	<u>CULTIVO</u>	<u>DESCRIPCIÓN CULTIVO</u>	<u>S/R</u>	<u>SUP. COMPROM.</u> <u>(ha)</u>	<u>SUP. CUMPLE</u> <u>(ha)</u>
3124797	41-078-001-00266-001	101000	OLIVAR-SIN VARIEDAD	S	5,54	0,00



<u>APELLIDOS Y NOMBRE / RAZÓN SOCIAL</u>	<u>NIF</u>	<u>EXPEDIENTE</u>	<u>SUP. COMPROMETIDA (ha)</u>
MOLINO VARGAS S.C.	J41889965	8023451	22.86

**RESOLUCIÓN ADMITIDO**

**IMPORTE POR ANUALIDAD**

	<u>2015</u>	<u>2016</u>	<u>2017</u>	<u>2018</u>	<u>2019</u>
IMPORTE MÁXIMO SUBVENCIONABLE	2.609,24 €	2.609,24 €	2.609,24 €	2.609,24 €	2.609,24 €
IMPORTE MEDIO DE TRANSFERENCIA (€/ha)	114,14 €	114,14 €	114,14 €	114,14 €	114,14 €

**RECINTOS COMPROMETIDOS**

<u>REF.</u>	<u>REFERENCIA SIGPAC</u>	<u>CULTIVO</u>	<u>DESCRIPCIÓN CULTIVO</u>	<u>PEND. MEDIA (%)</u>	<u>SUP. DEC. ADMIN. (ha)</u>	<u>SUP. CERT. (ha)</u>	<u>SUP. CAMPO (ha)</u>	<u>SUP. COMPROM. (ha)</u>
3110931	41-032-020-00012-004	101000	OLIVAR-SIN VARIEDAD	S	25,75	11,69	11,69	11,68
3110932	41-032-018-00004-010	101000	OLIVAR-SIN VARIEDAD	S	22,84	11,18	11,18	11,18

**INCIDENCIAS****INCIDENCIA DESCRIPCIÓN**

218	La superficie total declarada sobre un mismo recinto en el conjunto de los expedientes, no puede superar la superficie total que el SIGPAC establece para ese recinto. Ref:3110931 Recinto:41-032-020-00012-004 Cultivo:101000 OLIVAR-SIN VARIEDAD Secano Suma de superficies declaradas para este recinto por todos los solicitantes (Áreas):1170 Superficie SIGPAC medida para este recinto (Áreas):1169 Exceso de superficie declarada (Hectáreas):0,01
-----	---

**RESUMEN CRITERIOS DE SELECCIÓN****10.1.12 Agricultura de montaña con orientación ecológica en olivar****PUNTOS: 12,00**

	<b>PUNTOS</b>	
Solicitantes de la medida 11, específica para la conversión o mantenimiento en agricultura ecológica	3,00	S
Porcentaje de superficie determinada en zonas con limitaciones naturales u otras limitaciones específicas ubicadas en las zonas de montaña	4,00	100.0%
Porcentaje de superficie determinada situada en zonas RAMSAR	0,00	0.0%
Porcentaje de superficie determinada en zonas vulnerables a la contaminación por nitratos	0,00	0.0%
Mayor pendiente media	1,00	24.33%
Porcentaje de superficie determinada en Red Natura 2000	4,00	100.0%





**DETALLE CRITERIOS DE SELECCIÓN****10.1.12 Agricultura de montaña con orientación ecológica en olivar****PUNTOS:** 12,00**Solicitantes de la medida 11, específica para la conversión o mantenimiento en agricultura ecológica****PUNTOS:** 3,00 S**Porcentaje de superficie determinada en zonas con limitaciones naturales u otras limitaciones específicas ubicadas en las zonas de montaña****PUNTOS:** 4,00 100.0%

<u>REF.</u>	<u>REFERENCIA SIGPAC</u>	<u>CULTIVO</u>	<u>DESCRIPCIÓN CULTIVO</u>	<u>S/R</u>	<u>SUP. COMPROM.</u> <u>(ha)</u>	<u>SUP. CUMPLE</u> <u>(ha)</u>
3110932	41-032-018-00004-010	101000	OLIVAR-SIN VARIEDAD	S	11,18	11,18
3110931	41-032-020-00012-004	101000	OLIVAR-SIN VARIEDAD	S	11,68	11,68

**Porcentaje de superficie determinada situada en zonas RAMSAR****PUNTOS:** 0,00 0.0%

<u>REF.</u>	<u>REFERENCIA SIGPAC</u>	<u>CULTIVO</u>	<u>DESCRIPCIÓN CULTIVO</u>	<u>S/R</u>	<u>SUP. COMPROM.</u> <u>(ha)</u>	<u>SUP. CUMPLE</u> <u>(ha)</u>
3110932	41-032-018-00004-010	101000	OLIVAR-SIN VARIEDAD	S	11,18	0,00
3110931	41-032-020-00012-004	101000	OLIVAR-SIN VARIEDAD	S	11,68	0,00

**Porcentaje de superficie determinada en zonas vulnerables a la contaminación por nitratos****PUNTOS:** 0,00 0.0%

<u>REF.</u>	<u>REFERENCIA SIGPAC</u>	<u>CULTIVO</u>	<u>DESCRIPCIÓN CULTIVO</u>	<u>S/R</u>	<u>SUP. COMPROM.</u> <u>(ha)</u>	<u>SUP. CUMPLE</u> <u>(ha)</u>
3110932	41-032-018-00004-010	101000	OLIVAR-SIN VARIEDAD	S	11,18	0,00
3110931	41-032-020-00012-004	101000	OLIVAR-SIN VARIEDAD	S	11,68	0,00

**Mayor pendiente media****PUNTOS:** 1,00 24.33%

<u>REF.</u>	<u>REFERENCIA SIGPAC</u>	<u>CULTIVO</u>	<u>DESCRIPCIÓN CULTIVO</u>	<u>S/R</u>	<u>PENDIENTE MEDIA (%)</u>	<u>SUP. COMPROM.</u> <u>(ha)</u>
3110932	41-032-018-00004-010	101000	OLIVAR-SIN VARIEDAD	S	22,84	11,18
3110931	41-032-020-00012-004	101000	OLIVAR-SIN VARIEDAD	S	25,75	11,68

**Porcentaje de superficie determinada en Red Natura 2000****PUNTOS:** 4,00 100.0%

<u>REF.</u>	<u>REFERENCIA SIGPAC</u>	<u>CULTIVO</u>	<u>DESCRIPCIÓN CULTIVO</u>	<u>S/R</u>	<u>SUP. COMPROM.</u> <u>(ha)</u>	<u>SUP. CUMPLE</u> <u>(ha)</u>
3110932	41-032-018-00004-010	101000	OLIVAR-SIN VARIEDAD	S	11,18	11,18
3110931	41-032-020-00012-004	101000	OLIVAR-SIN VARIEDAD	S	11,68	11,68



<u>APELLIDOS Y NOMBRE / RAZÓN SOCIAL</u>		<u>NIF</u>	<u>EXPEDIENTE</u>	<u>SUP. COMPROMETIDA</u>				
MONTEAGUDO ALFARO JESUS MANUEL		47503079Y	8029727	<u>(ha)</u>				
<b>RESOLUCIÓN</b>								
<b>ADMITIDO</b>								
<b>IMPORTE POR ANUALIDAD</b>								
		<b>2015</b>	<b>2016</b>	<b>2017</b>	<b>2018</b>	<b>2019</b>		
<b>IMPORTE MÁXIMO SUBVENCIONABLE</b>		385,79 €	385,79 €	385,79 €	385,79 €	385,79 €		
<b>IMPORTE MEDIO DE TRANSFERENCIA (€/ha)</b>		114,14 €	114,14 €	114,14 €	114,14 €	114,14 €		
<b>RECINTOS COMPROMETIDOS</b>								
<u>REF.</u>	<u>REFERENCIA SIGPAC</u>	<u>CULTIVO</u>	<u>DESCRIPCIÓN CULTIVO</u>	<u>PEND. MEDIA</u>	<u>SUP. DEC. ADMIN.</u>	<u>SUP. CERT.</u>	<u>SUP. CAMPO</u>	<u>SUP. COMPROM.</u>
				<u>S/R</u>	<u>(%)</u>	<u>(ha)</u>	<u>(ha)</u>	<u>(ha)</u>
2339856	41-066-009-00019-001	101000	OLIVAR-SIN VARIEDAD	S	33,23	0,14	0,14	0,00
2339857	41-066-009-00020-001	101000	OLIVAR-SIN VARIEDAD	S	30,52	3,38	3,38	3,38

**INCIDENCIAS****INCIDENCIA DESCRIPCIÓN**

- 218 La superficie total declarada sobre un mismo recinto en el conjunto de los expedientes, no puede superar la superficie total que el SIGPAC establece para ese recinto.  
Ref:2339856 Recinto:41-066-009-00019-001 Cultivo:101000 OLIVAR-SIN VARIEDAD Secano Suma de superficies declaradas para este recinto por todos los solicitantes (Áreas):28 Superficie SIGPAC medida para este recinto (Áreas):14 Exceso de superficie declarada (Hectáreas):0,14

**RESUMEN CRITERIOS DE SELECCIÓN**

<b>10.1.12 Agricultura de montaña con orientación ecológica en olivar</b>		<b>PUNTOS: 14,00</b>	
		<b>PUNTOS</b>	
Solicitantes de la medida 11, específica para la conversión o mantenimiento en agricultura ecológica		3,00	S
Porcentaje de superficie determinada en zonas con limitaciones naturales u otras limitaciones específicas ubicadas en las zonas de montaña		4,00	100.0%
Porcentaje de superficie determinada situada en zonas RAMSAR		0,00	0.0%
Porcentaje de superficie determinada en zonas vulnerables a la contaminación por nitratos		0,00	0.0%
Mayor pendiente media		3,00	30.52%
Porcentaje de superficie determinada en Red Natura 2000		4,00	100.0%



**DETALLE CRITERIOS DE SELECCIÓN****10.1.12 Agricultura de montaña con orientación ecológica en olivar****PUNTOS: 14,00****Solicitantes de la medida 11, específica para la conversión o mantenimiento en agricultura ecológica****PUNTOS: 3,00 S****Porcentaje de superficie determinada en zonas con limitaciones naturales u otras limitaciones específicas ubicadas en las zonas de montaña****PUNTOS: 4,00 100.0%**

<u>REF.</u>	<u>REFERENCIA SIGPAC</u>	<u>CULTIVO</u>	<u>DESCRIPCIÓN CULTIVO</u>	<u>S/R</u>	<u>SUP. COMPROM.</u> <u>(ha)</u>	<u>SUP. CUMPLE</u> <u>(ha)</u>
2339856	41-066-009-00019-001	101000	OLIVAR-SIN VARIEDAD	S	0,00	0,00
2339857	41-066-009-00020-001	101000	OLIVAR-SIN VARIEDAD	S	3,38	3,38

**Porcentaje de superficie determinada situada en zonas RAMSAR****PUNTOS: 0,00 0.0%**

<u>REF.</u>	<u>REFERENCIA SIGPAC</u>	<u>CULTIVO</u>	<u>DESCRIPCIÓN CULTIVO</u>	<u>S/R</u>	<u>SUP. COMPROM.</u> <u>(ha)</u>	<u>SUP. CUMPLE</u> <u>(ha)</u>
2339856	41-066-009-00019-001	101000	OLIVAR-SIN VARIEDAD	S	0,00	0,00
2339857	41-066-009-00020-001	101000	OLIVAR-SIN VARIEDAD	S	3,38	0,00

**Porcentaje de superficie determinada en zonas vulnerables a la contaminación por nitratos****PUNTOS: 0,00 0.0%**

<u>REF.</u>	<u>REFERENCIA SIGPAC</u>	<u>CULTIVO</u>	<u>DESCRIPCIÓN CULTIVO</u>	<u>S/R</u>	<u>SUP. COMPROM.</u> <u>(ha)</u>	<u>SUP. CUMPLE</u> <u>(ha)</u>
2339856	41-066-009-00019-001	101000	OLIVAR-SIN VARIEDAD	S	0,00	0,00
2339857	41-066-009-00020-001	101000	OLIVAR-SIN VARIEDAD	S	3,38	0,00

**Mayor pendiente media****PUNTOS: 3,00 30.52%**

<u>REF.</u>	<u>REFERENCIA SIGPAC</u>	<u>CULTIVO</u>	<u>DESCRIPCIÓN CULTIVO</u>	<u>S/R</u>	<u>PENDIENTE MEDIA (%)</u>	<u>SUP. COMPROM.</u> <u>(ha)</u>
2339856	41-066-009-00019-001	101000	OLIVAR-SIN VARIEDAD	S	33,23	0,00
2339857	41-066-009-00020-001	101000	OLIVAR-SIN VARIEDAD	S	30,52	3,38

**Porcentaje de superficie determinada en Red Natura 2000****PUNTOS: 4,00 100.0%**

<u>REF.</u>	<u>REFERENCIA SIGPAC</u>	<u>CULTIVO</u>	<u>DESCRIPCIÓN CULTIVO</u>	<u>S/R</u>	<u>SUP. COMPROM.</u> <u>(ha)</u>	<u>SUP. CUMPLE</u> <u>(ha)</u>
2339856	41-066-009-00019-001	101000	OLIVAR-SIN VARIEDAD	S	0,00	0,00
2339857	41-066-009-00020-001	101000	OLIVAR-SIN VARIEDAD	S	3,38	3,38



<u>APELLIDOS Y NOMBRE / RAZÓN SOCIAL</u>		<u>NIF</u>	<u>EXPEDIENTE</u>	<u>SUP. COMPROMETIDA</u>				
				<u>(ha)</u>				
MONTERO BARCO JOSE MANUEL		75423013X	8028199	36.14				
<b>RESOLUCIÓN</b>								
ADMITIDO								
<b>IMPORTE POR ANUALIDAD</b>								
		<u>2015</u>	<u>2016</u>	<u>2017</u>	<u>2018</u>	<u>2019</u>		
IMPORTE MÁXIMO SUBVENCIONABLE		4.125,02 €	4.125,02 €	4.125,02 €	4.125,02 €	4.125,02 €		
IMPORTE MEDIO DE TRANSFERENCIA (€/ha)		114,14 €	114,14 €	114,14 €	114,14 €	114,14 €		
<b>RECINTOS COMPROMETIDOS</b>								
<u>REF.</u>	<u>REFERENCIA SIGPAC</u>	<u>CULTIVO</u>	<u>DESCRIPCIÓN CULTIVO</u>	<u>PEND. MEDIA</u>	<u>SUP. DEC. ADMIN.</u>	<u>SUP. CERT.</u>	<u>SUP. CAMPO</u>	<u>SUP. COMPROM.</u>
				<u>S/R</u>	<u>(%)</u>	<u>(ha)</u>	<u>(ha)</u>	<u>(ha)</u>
3133159	41-048-013-00265-001	101000	OLIVAR-SIN VARIEDAD	S	21,28	9,59	18,82	9,59
3133160	41-048-034-00104-001	101000	OLIVAR-SIN VARIEDAD	S	27,54	26,55	26,55	26,55

### RESUMEN CRITERIOS DE SELECCIÓN

<b>10.1.12 Agricultura de montaña con orientación ecológica en olivar</b>		<b>PUNTOS: 11,27</b>	
		<b>PUNTOS</b>	
Solicitantes de la medida 11, específica para la conversión o mantenimiento en agricultura ecológica		3,00	S
Porcentaje de superficie determinada en zonas con limitaciones naturales u otras limitaciones específicas ubicadas en las zonas de montaña		4,00	100.0%
Porcentaje de superficie determinada situada en zonas RAMSAR		0,00	0.0%
Porcentaje de superficie determinada en zonas vulnerables a la contaminación por nitratos		0,00	0.0%
Mayor pendiente media		3,00	25.88%
Porcentaje de superficie determinada en Red Natura 2000		1,27	26.54%



**DETALLE CRITERIOS DE SELECCIÓN****10.1.12 Agricultura de montaña con orientación ecológica en olivar****PUNTOS:** 11,27**Solicitantes de la medida 11, específica para la conversión o mantenimiento en agricultura ecológica****PUNTOS:** 3,00 S**Porcentaje de superficie determinada en zonas con limitaciones naturales u otras limitaciones específicas ubicadas en las zonas de montaña****PUNTOS:** 4,00 100.0%

<u>REF.</u>	<u>REFERENCIA SIGPAC</u>	<u>CULTIVO</u>	<u>DESCRIPCIÓN CULTIVO</u>	<u>S/R</u>	<u>SUP. COMPROM.</u> <u>(ha)</u>	<u>SUP. CUMPLE</u> <u>(ha)</u>
3133159	41-048-013-00265-001	101000	OLIVAR-SIN VARIEDAD	S	9,59	9,59
3133160	41-048-034-00104-001	101000	OLIVAR-SIN VARIEDAD	S	26,55	26,55

**Porcentaje de superficie determinada situada en zonas RAMSAR****PUNTOS:** 0,00 0.0%

<u>REF.</u>	<u>REFERENCIA SIGPAC</u>	<u>CULTIVO</u>	<u>DESCRIPCIÓN CULTIVO</u>	<u>S/R</u>	<u>SUP. COMPROM.</u> <u>(ha)</u>	<u>SUP. CUMPLE</u> <u>(ha)</u>
3133159	41-048-013-00265-001	101000	OLIVAR-SIN VARIEDAD	S	9,59	0,00
3133160	41-048-034-00104-001	101000	OLIVAR-SIN VARIEDAD	S	26,55	0,00

**Porcentaje de superficie determinada en zonas vulnerables a la contaminación por nitratos****PUNTOS:** 0,00 0.0%

<u>REF.</u>	<u>REFERENCIA SIGPAC</u>	<u>CULTIVO</u>	<u>DESCRIPCIÓN CULTIVO</u>	<u>S/R</u>	<u>SUP. COMPROM.</u> <u>(ha)</u>	<u>SUP. CUMPLE</u> <u>(ha)</u>
3133159	41-048-013-00265-001	101000	OLIVAR-SIN VARIEDAD	S	9,59	0,00
3133160	41-048-034-00104-001	101000	OLIVAR-SIN VARIEDAD	S	26,55	0,00

**Mayor pendiente media****PUNTOS:** 3,00 25.88%

<u>REF.</u>	<u>REFERENCIA SIGPAC</u>	<u>CULTIVO</u>	<u>DESCRIPCIÓN CULTIVO</u>	<u>S/R</u>	<u>PENDIENTE MEDIA (%)</u>	<u>SUP. COMPROM.</u> <u>(ha)</u>
3133159	41-048-013-00265-001	101000	OLIVAR-SIN VARIEDAD	S	21,28	9,59
3133160	41-048-034-00104-001	101000	OLIVAR-SIN VARIEDAD	S	27,54	26,55

**Porcentaje de superficie determinada en Red Natura 2000****PUNTOS:** 1,27 26.54%

<u>REF.</u>	<u>REFERENCIA SIGPAC</u>	<u>CULTIVO</u>	<u>DESCRIPCIÓN CULTIVO</u>	<u>S/R</u>	<u>SUP. COMPROM.</u> <u>(ha)</u>	<u>SUP. CUMPLE</u> <u>(ha)</u>
3133159	41-048-013-00265-001	101000	OLIVAR-SIN VARIEDAD	S	9,59	9,59
3133160	41-048-034-00104-001	101000	OLIVAR-SIN VARIEDAD	S	26,55	0,00



<u>APELLIDOS Y NOMBRE / RAZÓN SOCIAL</u>	<u>NIF</u>	<u>EXPEDIENTE</u>	<u>SUP. COMPROMETIDA (ha)</u>		
MONTES Y PASTOS S.L.	B41026584	8021322	150.54		
<b>RESOLUCIÓN ADMITIDO</b>					
<b>IMPORTE MÁXIMO SUBVENCIONABLE</b>					
<b>IMPORTE MEDIO DE TRANSFERENCIA (€/ha)</b>					
	<b>2015</b>	<b>2016</b>	<b>2017</b>	<b>2018</b>	<b>2019</b>
	9.720,16 €	9.720,16 €	9.720,16 €	9.720,16 €	9.720,16 €
	64,57 €	64,57 €	64,57 €	64,57 €	64,57 €

**RECINTOS COMPROMETIDOS**

<u>REF.</u>	<u>REFERENCIA SIGPAC</u>	<u>CULTIVO</u>	<u>DESCRIPCIÓN CULTIVO</u>	<u>S/R</u>	<u>PEND. MEDIA (%)</u>	<u>SUP. DEC. ADMIN. (ha)</u>	<u>SUP. CERT. (ha)</u>	<u>SUP. CAMPO (ha)</u>	<u>SUP. COMPROM. (ha)</u>
3122913	41-033-038-00019-002	101000	OLIVAR-SIN VARIEDAD	S	31,09	0,84	0,84		0,84
3122914	41-033-032-00004-012	101000	OLIVAR-SIN VARIEDAD	S	21,44	3,52	3,52		3,52
3122915	41-033-039-00006-004	101000	OLIVAR-SIN VARIEDAD	S	33,05	0,01	0,01		0,01
3122916	41-088-006-00014-001	101000	OLIVAR-SIN VARIEDAD	S	25,35	0,07	0,07		0,07
3122917	41-088-006-00014-004	101000	OLIVAR-SIN VARIEDAD	S	24,64	0,03	0,03		0,03
3122918	41-033-039-00006-011	101000	OLIVAR-SIN VARIEDAD	S	27,87	0,02	0,02		0,02
3122919	41-088-006-00016-012	101000	OLIVAR-SIN VARIEDAD	S	26,67	30,62	30,63		30,62
3122922	41-088-006-00016-014	101000	OLIVAR-SIN VARIEDAD	S	22,49	0,11	0,11		0,11
3122925	41-088-006-00016-011	101000	OLIVAR-SIN VARIEDAD	S	23,06	0,10	0,10		0,10
3122927	41-088-006-00017-019	101000	OLIVAR-SIN VARIEDAD	S	28,53	27,07	27,07		27,07
3122928	41-033-039-00007-004	101000	OLIVAR-SIN VARIEDAD	S	20,40	0,15	0,15		0,15
3122931	41-088-006-00043-001	101000	OLIVAR-SIN VARIEDAD	S	36,27	0,01	0,01		0,01
3122932	41-088-006-00016-013	101000	OLIVAR-SIN VARIEDAD	S	29,82	56,66	56,66		56,66
3122933	41-088-006-00027-004	101000	OLIVAR-SIN VARIEDAD	S	24,52	0,03	0,03		0,03
3122936	41-033-039-00010-006	101000	OLIVAR-SIN VARIEDAD	S	37,56	1,22	1,22		1,22
3122938	41-033-039-00010-030	101000	OLIVAR-SIN VARIEDAD	S	27,15	1,28	1,28		1,28
3122939	41-088-006-00044-002	101000	OLIVAR-SIN VARIEDAD	S	22,87	0,04	0,04		0,04
3122940	41-088-006-00018-004	101000	OLIVAR-SIN VARIEDAD	S	36,62	28,62	28,62		28,62
3122941	41-088-006-00044-003	101000	OLIVAR-SIN VARIEDAD	S	30,03	0,14	0,14		0,14

**INCIDENCIAS****INCIDENCIA DESCRIPCIÓN**

80403 Explotación no inscrita en SIPEA (anexo I, Orden 26 mayo 2015)

Ref:3122923 Recinto:41-033-039-00010-005 Cultivo:101000 OLIVAR-SIN VARIEDAD Secano

**RESUMEN CRITERIOS DE SELECCIÓN****10.1.12 Agricultura de montaña con orientación ecológica en olivar****PUNTOS: 14,00**

	<b>PUNTOS</b>	
<b>Solicitantes de la medida 11, específica para la conversión o mantenimiento en agricultura ecológica</b>	3,00	S
<b>Porcentaje de superficie determinada en zonas con limitaciones naturales u otras limitaciones específicas ubicadas en las zonas de montaña</b>	4,00	100.0%
<b>Porcentaje de superficie determinada situada en zonas RAMSAR</b>	0,00	0.0%
<b>Porcentaje de superficie determinada en zonas vulnerables a la contaminación por nitratos</b>	0,00	0.0%
<b>Mayor pendiente media</b>	3,00	30.07%
<b>Porcentaje de superficie determinada en Red Natura 2000</b>	4,00	100.0%



**DETALLE CRITERIOS DE SELECCIÓN****10.1.12 Agricultura de montaña con orientación ecológica en olivar****PUNTOS:** 14,00**Solicitantes de la medida 11, específica para la conversión o mantenimiento en agricultura ecológica****PUNTOS:** 3,00 S**Porcentaje de superficie determinada en zonas con limitaciones naturales u otras limitaciones específicas ubicadas en las zonas de montaña****PUNTOS:** 4,00 100.0%

<u>REF.</u>	<u>REFERENCIA SIGPAC</u>	<u>CULTIVO</u>	<u>DESCRIPCIÓN CULTIVO</u>	<u>S/R</u>	<u>SUP. COMPROM.</u> <u>(ha)</u>	<u>SUP. CUMPLE</u> <u>(ha)</u>
3122914	41-033-032-00004-012	101000	OLIVAR-SIN VARIEDAD	S	3,52	3,52
3122913	41-033-038-00019-002	101000	OLIVAR-SIN VARIEDAD	S	0,84	0,84
3122915	41-033-039-00006-004	101000	OLIVAR-SIN VARIEDAD	S	0,01	0,01
3122918	41-033-039-00006-011	101000	OLIVAR-SIN VARIEDAD	S	0,02	0,02
3122928	41-033-039-00007-004	101000	OLIVAR-SIN VARIEDAD	S	0,15	0,15
3122936	41-033-039-00010-006	101000	OLIVAR-SIN VARIEDAD	S	1,22	1,22
3122938	41-033-039-00010-030	101000	OLIVAR-SIN VARIEDAD	S	1,28	1,28
3122916	41-088-006-00014-001	101000	OLIVAR-SIN VARIEDAD	S	0,07	0,07
3122917	41-088-006-00014-004	101000	OLIVAR-SIN VARIEDAD	S	0,03	0,03
3122925	41-088-006-00016-011	101000	OLIVAR-SIN VARIEDAD	S	0,10	0,10
3122919	41-088-006-00016-012	101000	OLIVAR-SIN VARIEDAD	S	30,62	30,62
3122932	41-088-006-00016-013	101000	OLIVAR-SIN VARIEDAD	S	56,66	56,66
3122922	41-088-006-00016-014	101000	OLIVAR-SIN VARIEDAD	S	0,11	0,11
3122927	41-088-006-00017-019	101000	OLIVAR-SIN VARIEDAD	S	27,07	27,07
3122940	41-088-006-00018-004	101000	OLIVAR-SIN VARIEDAD	S	28,62	28,62
3122933	41-088-006-00027-004	101000	OLIVAR-SIN VARIEDAD	S	0,03	0,03
3122931	41-088-006-00043-001	101000	OLIVAR-SIN VARIEDAD	S	0,01	0,01
3122939	41-088-006-00044-002	101000	OLIVAR-SIN VARIEDAD	S	0,04	0,04
3122941	41-088-006-00044-003	101000	OLIVAR-SIN VARIEDAD	S	0,14	0,14

**Porcentaje de superficie determinada situada en zonas RAMSAR****PUNTOS:** 0,00 0.0%

<u>REF.</u>	<u>REFERENCIA SIGPAC</u>	<u>CULTIVO</u>	<u>DESCRIPCIÓN CULTIVO</u>	<u>S/R</u>	<u>SUP. COMPROM.</u> <u>(ha)</u>	<u>SUP. CUMPLE</u> <u>(ha)</u>
3122914	41-033-032-00004-012	101000	OLIVAR-SIN VARIEDAD	S	3,52	0,00
3122913	41-033-038-00019-002	101000	OLIVAR-SIN VARIEDAD	S	0,84	0,00
3122915	41-033-039-00006-004	101000	OLIVAR-SIN VARIEDAD	S	0,01	0,00
3122918	41-033-039-00006-011	101000	OLIVAR-SIN VARIEDAD	S	0,02	0,00
3122928	41-033-039-00007-004	101000	OLIVAR-SIN VARIEDAD	S	0,15	0,00
3122936	41-033-039-00010-006	101000	OLIVAR-SIN VARIEDAD	S	1,22	0,00
3122938	41-033-039-00010-030	101000	OLIVAR-SIN VARIEDAD	S	1,28	0,00
3122916	41-088-006-00014-001	101000	OLIVAR-SIN VARIEDAD	S	0,07	0,00
3122917	41-088-006-00014-004	101000	OLIVAR-SIN VARIEDAD	S	0,03	0,00
3122925	41-088-006-00016-011	101000	OLIVAR-SIN VARIEDAD	S	0,10	0,00
3122919	41-088-006-00016-012	101000	OLIVAR-SIN VARIEDAD	S	30,62	0,00
3122932	41-088-006-00016-013	101000	OLIVAR-SIN VARIEDAD	S	56,66	0,00
3122922	41-088-006-00016-014	101000	OLIVAR-SIN VARIEDAD	S	0,11	0,00
3122927	41-088-006-00017-019	101000	OLIVAR-SIN VARIEDAD	S	27,07	0,00
3122940	41-088-006-00018-004	101000	OLIVAR-SIN VARIEDAD	S	28,62	0,00
3122933	41-088-006-00027-004	101000	OLIVAR-SIN VARIEDAD	S	0,03	0,00
3122931	41-088-006-00043-001	101000	OLIVAR-SIN VARIEDAD	S	0,01	0,00
3122939	41-088-006-00044-002	101000	OLIVAR-SIN VARIEDAD	S	0,04	0,00
3122941	41-088-006-00044-003	101000	OLIVAR-SIN VARIEDAD	S	0,14	0,00

**Porcentaje de superficie determinada en zonas vulnerables a la contaminación por nitratos****PUNTOS:** 0,00 0.0%

<u>REF.</u>	<u>REFERENCIA SIGPAC</u>	<u>CULTIVO</u>	<u>DESCRIPCIÓN CULTIVO</u>	<u>S/R</u>	<u>SUP. COMPROM.</u> <u>(ha)</u>	<u>SUP. CUMPLE</u> <u>(ha)</u>
3122914	41-033-032-00004-012	101000	OLIVAR-SIN VARIEDAD	S	3,52	0,00

<u>REF.</u>	<u>REFERENCIA SIGPAC</u>	<u>CULTIVO</u>	<u>DESCRIPCIÓN CULTIVO</u>	<u>S/R</u>	<u>SUP. COMPROM.</u> <u>(ha)</u>	<u>SUP. CUMPLE</u> <u>(ha)</u>
3122913	41-033-038-00019-002	101000	OLIVAR-SIN VARIEDAD	S	0,84	0,00
3122915	41-033-039-00006-004	101000	OLIVAR-SIN VARIEDAD	S	0,01	0,00
3122918	41-033-039-00006-011	101000	OLIVAR-SIN VARIEDAD	S	0,02	0,00
3122928	41-033-039-00007-004	101000	OLIVAR-SIN VARIEDAD	S	0,15	0,00
3122936	41-033-039-00010-006	101000	OLIVAR-SIN VARIEDAD	S	1,22	0,00
3122938	41-033-039-00010-030	101000	OLIVAR-SIN VARIEDAD	S	1,28	0,00
3122916	41-088-006-00014-001	101000	OLIVAR-SIN VARIEDAD	S	0,07	0,00
3122917	41-088-006-00014-004	101000	OLIVAR-SIN VARIEDAD	S	0,03	0,00
3122925	41-088-006-00016-011	101000	OLIVAR-SIN VARIEDAD	S	0,10	0,00
3122919	41-088-006-00016-012	101000	OLIVAR-SIN VARIEDAD	S	30,62	0,00
3122932	41-088-006-00016-013	101000	OLIVAR-SIN VARIEDAD	S	56,66	0,00
3122922	41-088-006-00016-014	101000	OLIVAR-SIN VARIEDAD	S	0,11	0,00
3122927	41-088-006-00017-019	101000	OLIVAR-SIN VARIEDAD	S	27,07	0,00
3122940	41-088-006-00018-004	101000	OLIVAR-SIN VARIEDAD	S	28,62	0,00
3122933	41-088-006-00027-004	101000	OLIVAR-SIN VARIEDAD	S	0,03	0,00
3122931	41-088-006-00043-001	101000	OLIVAR-SIN VARIEDAD	S	0,01	0,00
3122939	41-088-006-00044-002	101000	OLIVAR-SIN VARIEDAD	S	0,04	0,00
3122941	41-088-006-00044-003	101000	OLIVAR-SIN VARIEDAD	S	0,14	0,00

**Mayor pendiente media****PUNTOS:** 3,00 30.07%

<u>REF.</u>	<u>REFERENCIA SIGPAC</u>	<u>CULTIVO</u>	<u>DESCRIPCIÓN CULTIVO</u>	<u>S/R</u>	<u>PENDIENTE MEDIA (%)</u>	<u>SUP. COMPROM.</u> <u>(ha)</u>
3122914	41-033-032-00004-012	101000	OLIVAR-SIN VARIEDAD	S	21,44	3,52
3122913	41-033-038-00019-002	101000	OLIVAR-SIN VARIEDAD	S	31,09	0,84
3122915	41-033-039-00006-004	101000	OLIVAR-SIN VARIEDAD	S	33,05	0,01
3122918	41-033-039-00006-011	101000	OLIVAR-SIN VARIEDAD	S	27,87	0,02
3122928	41-033-039-00007-004	101000	OLIVAR-SIN VARIEDAD	S	20,40	0,15
3122936	41-033-039-00010-006	101000	OLIVAR-SIN VARIEDAD	S	37,56	1,22
3122938	41-033-039-00010-030	101000	OLIVAR-SIN VARIEDAD	S	27,15	1,28
3122916	41-088-006-00014-001	101000	OLIVAR-SIN VARIEDAD	S	25,35	0,07
3122917	41-088-006-00014-004	101000	OLIVAR-SIN VARIEDAD	S	24,64	0,03
3122925	41-088-006-00016-011	101000	OLIVAR-SIN VARIEDAD	S	23,06	0,10
3122919	41-088-006-00016-012	101000	OLIVAR-SIN VARIEDAD	S	26,67	30,62
3122932	41-088-006-00016-013	101000	OLIVAR-SIN VARIEDAD	S	29,82	56,66
3122922	41-088-006-00016-014	101000	OLIVAR-SIN VARIEDAD	S	22,49	0,11
3122927	41-088-006-00017-019	101000	OLIVAR-SIN VARIEDAD	S	28,53	27,07
3122940	41-088-006-00018-004	101000	OLIVAR-SIN VARIEDAD	S	36,62	28,62
3122933	41-088-006-00027-004	101000	OLIVAR-SIN VARIEDAD	S	24,52	0,03
3122931	41-088-006-00043-001	101000	OLIVAR-SIN VARIEDAD	S	36,27	0,01
3122939	41-088-006-00044-002	101000	OLIVAR-SIN VARIEDAD	S	22,87	0,04
3122941	41-088-006-00044-003	101000	OLIVAR-SIN VARIEDAD	S	30,03	0,14

**Porcentaje de superficie determinada en Red Natura 2000****PUNTOS:** 4,00 100.0%

<u>REF.</u>	<u>REFERENCIA SIGPAC</u>	<u>CULTIVO</u>	<u>DESCRIPCIÓN CULTIVO</u>	<u>S/R</u>	<u>SUP. COMPROM.</u> <u>(ha)</u>	<u>SUP. CUMPLE</u> <u>(ha)</u>
3122914	41-033-032-00004-012	101000	OLIVAR-SIN VARIEDAD	S	3,52	3,52
3122913	41-033-038-00019-002	101000	OLIVAR-SIN VARIEDAD	S	0,84	0,84
3122915	41-033-039-00006-004	101000	OLIVAR-SIN VARIEDAD	S	0,01	0,01
3122918	41-033-039-00006-011	101000	OLIVAR-SIN VARIEDAD	S	0,02	0,02
3122928	41-033-039-00007-004	101000	OLIVAR-SIN VARIEDAD	S	0,15	0,15
3122936	41-033-039-00010-006	101000	OLIVAR-SIN VARIEDAD	S	1,22	1,22
3122938	41-033-039-00010-030	101000	OLIVAR-SIN VARIEDAD	S	1,28	1,28
3122916	41-088-006-00014-001	101000	OLIVAR-SIN VARIEDAD	S	0,07	0,07



<b>REF.</b>	<b>REFERENCIA SIGPAC</b>	<b>CULTIVO</b>	<b>DESCRIPCIÓN CULTIVO</b>	<b>S/R</b>	<b>SUP. COMPROM.</b> <b>(ha)</b>	<b>SUP. CUMPLE</b> <b>(ha)</b>
3122917	41-088-006-00014-004	101000	OLIVAR-SIN VARIEDAD	S	0,03	0,03
3122925	41-088-006-00016-011	101000	OLIVAR-SIN VARIEDAD	S	0,10	0,10
3122919	41-088-006-00016-012	101000	OLIVAR-SIN VARIEDAD	S	30,62	30,62
3122932	41-088-006-00016-013	101000	OLIVAR-SIN VARIEDAD	S	56,66	56,66
3122922	41-088-006-00016-014	101000	OLIVAR-SIN VARIEDAD	S	0,11	0,11
3122927	41-088-006-00017-019	101000	OLIVAR-SIN VARIEDAD	S	27,07	27,07
3122940	41-088-006-00018-004	101000	OLIVAR-SIN VARIEDAD	S	28,62	28,62
3122933	41-088-006-00027-004	101000	OLIVAR-SIN VARIEDAD	S	0,03	0,03
3122931	41-088-006-00043-001	101000	OLIVAR-SIN VARIEDAD	S	0,01	0,01
3122939	41-088-006-00044-002	101000	OLIVAR-SIN VARIEDAD	S	0,04	0,04
3122941	41-088-006-00044-003	101000	OLIVAR-SIN VARIEDAD	S	0,14	0,14



<u>APELLIDOS Y NOMBRE / RAZÓN SOCIAL</u>		<u>NIF</u>	<u>EXPEDIENTE</u>	<u>SUP. COMPROMETIDA</u>				
				<u>(ha)</u>				
MONTESINOS BENITO JOSE		75432715Y	8023988	8.72				
<b>RESOLUCIÓN</b>								
<b>ADMITIDO</b>								
<b>IMPORTE POR ANUALIDAD</b>								
		<b>2015</b>	<b>2016</b>	<b>2017</b>	<b>2018</b>	<b>2019</b>		
<b>IMPORTE MÁXIMO SUBVENCIONABLE</b>		995,30 €	995,30 €	995,30 €	995,30 €	995,30 €		
<b>IMPORTE MEDIO DE TRANSFERENCIA (€/ha)</b>		114,14 €	114,14 €	114,14 €	114,14 €	114,14 €		
<b>RECINTOS COMPROMETIDOS</b>								
<u>REF.</u>	<u>REFERENCIA SIGPAC</u>	<u>CULTIVO</u>	<u>DESCRIPCIÓN CULTIVO</u>	<u>PEND. MEDIA</u>	<u>SUP. DEC. ADMIN.</u>	<u>SUP. CERT.</u>	<u>SUP. CAMPO</u>	<u>SUP. COMPROM.</u>
				<u>S/R</u>	<u>(%)</u>	<u>(ha)</u>	<u>(ha)</u>	<u>(ha)</u>
2297384	41-033-034-00154-011	101000	OLIVAR-SIN VARIEDAD	S	36,10	8,60	8,60	8,60
2297385	41-033-034-00154-017	101000	OLIVAR-SIN VARIEDAD	S	22,91	0,12	0,12	0,12

**RESUMEN CRITERIOS DE SELECCIÓN**

<b>10.1.12 Agricultura de montaña con orientación ecológica en olivar</b>		<b>PUNTOS: 14,00</b>	
		<b>PUNTOS</b>	
Solicitantes de la medida 11, específica para la conversión o mantenimiento en agricultura ecológica		3,00	S
Porcentaje de superficie determinada en zonas con limitaciones naturales u otras limitaciones específicas ubicadas en las zonas de montaña		4,00	100.0%
Porcentaje de superficie determinada situada en zonas RAMSAR		0,00	0.0%
Porcentaje de superficie determinada en zonas vulnerables a la contaminación por nitratos		0,00	0.0%
Mayor pendiente media		3,00	35.92%
Porcentaje de superficie determinada en Red Natura 2000		4,00	100.0%



**DETALLE CRITERIOS DE SELECCIÓN****10.1.12 Agricultura de montaña con orientación ecológica en olivar****PUNTOS: 14,00****Solicitantes de la medida 11, específica para la conversión o mantenimiento en agricultura ecológica****PUNTOS: 3,00 S****Porcentaje de superficie determinada en zonas con limitaciones naturales u otras limitaciones específicas ubicadas en las zonas de montaña****PUNTOS: 4,00 100.0%**

<u>REF.</u>	<u>REFERENCIA SIGPAC</u>	<u>CULTIVO</u>	<u>DESCRIPCIÓN CULTIVO</u>	<u>S/R</u>	<u>SUP. COMPROM.</u> <u>(ha)</u>	<u>SUP. CUMPLE</u> <u>(ha)</u>
2297384	41-033-034-00154-011	101000	OLIVAR-SIN VARIEDAD	S	8,60	8,60
2297385	41-033-034-00154-017	101000	OLIVAR-SIN VARIEDAD	S	0,12	0,12

**Porcentaje de superficie determinada situada en zonas RAMSAR****PUNTOS: 0,00 0.0%**

<u>REF.</u>	<u>REFERENCIA SIGPAC</u>	<u>CULTIVO</u>	<u>DESCRIPCIÓN CULTIVO</u>	<u>S/R</u>	<u>SUP. COMPROM.</u> <u>(ha)</u>	<u>SUP. CUMPLE</u> <u>(ha)</u>
2297384	41-033-034-00154-011	101000	OLIVAR-SIN VARIEDAD	S	8,60	0,00
2297385	41-033-034-00154-017	101000	OLIVAR-SIN VARIEDAD	S	0,12	0,00

**Porcentaje de superficie determinada en zonas vulnerables a la contaminación por nitratos****PUNTOS: 0,00 0.0%**

<u>REF.</u>	<u>REFERENCIA SIGPAC</u>	<u>CULTIVO</u>	<u>DESCRIPCIÓN CULTIVO</u>	<u>S/R</u>	<u>SUP. COMPROM.</u> <u>(ha)</u>	<u>SUP. CUMPLE</u> <u>(ha)</u>
2297384	41-033-034-00154-011	101000	OLIVAR-SIN VARIEDAD	S	8,60	0,00
2297385	41-033-034-00154-017	101000	OLIVAR-SIN VARIEDAD	S	0,12	0,00

**Mayor pendiente media****PUNTOS: 3,00 35.92%**

<u>REF.</u>	<u>REFERENCIA SIGPAC</u>	<u>CULTIVO</u>	<u>DESCRIPCIÓN CULTIVO</u>	<u>S/R</u>	<u>PENDIENTE MEDIA (%)</u>	<u>SUP. COMPROM.</u> <u>(ha)</u>
2297384	41-033-034-00154-011	101000	OLIVAR-SIN VARIEDAD	S	36,10	8,60
2297385	41-033-034-00154-017	101000	OLIVAR-SIN VARIEDAD	S	22,91	0,12

**Porcentaje de superficie determinada en Red Natura 2000****PUNTOS: 4,00 100.0%**

<u>REF.</u>	<u>REFERENCIA SIGPAC</u>	<u>CULTIVO</u>	<u>DESCRIPCIÓN CULTIVO</u>	<u>S/R</u>	<u>SUP. COMPROM.</u> <u>(ha)</u>	<u>SUP. CUMPLE</u> <u>(ha)</u>
2297384	41-033-034-00154-011	101000	OLIVAR-SIN VARIEDAD	S	8,60	8,60
2297385	41-033-034-00154-017	101000	OLIVAR-SIN VARIEDAD	S	0,12	0,12



<u>APELLIDOS Y NOMBRE / RAZÓN SOCIAL</u>		<u>NIF</u>	<u>EXPEDIENTE</u>	<u>SUP. COMPROMETIDA</u>				
				<u>(ha)</u>				
MONTESINOS CABRERA JOSE		27782257M	8031359	21.54				
<b>RESOLUCIÓN</b>								
<b>ADMITIDO</b>								
<b>IMPORTE POR ANUALIDAD</b>								
		<b>2015</b>	<b>2016</b>	<b>2017</b>	<b>2018</b>	<b>2019</b>		
<b>IMPORTE MÁXIMO SUBVENCIONABLE</b>		2.458,58 €	2.458,58 €	2.458,58 €	2.458,58 €	2.458,58 €		
<b>IMPORTE MEDIO DE TRANSFERENCIA (€/ha)</b>		114,14 €	114,14 €	114,14 €	114,14 €	114,14 €		
<b>RECINTOS COMPROMETIDOS</b>								
<u>REF.</u>	<u>REFERENCIA SIGPAC</u>	<u>CULTIVO</u>	<u>DESCRIPCIÓN CULTIVO</u>	<u>PEND. MEDIA</u>	<u>SUP. DEC. ADMIN.</u>	<u>SUP. CERT.</u>	<u>SUP. CAMPO</u>	<u>SUP. COMPROM.</u>
				<u>S/R</u>	<u>(%)</u>	<u>(ha)</u>	<u>(ha)</u>	<u>(ha)</u>
3140301	41-033-048-00027-007	101000	OLIVAR-SIN VARIEDAD	S	28,16	0,11	0,11	0,11
3140302	41-033-048-00027-005	101000	OLIVAR-SIN VARIEDAD	S	20,22	0,02	0,02	0,02
3140303	41-033-048-00027-006	101000	OLIVAR-SIN VARIEDAD	S	31,27	0,03	0,03	0,03
3140305	41-033-048-00027-004	101000	OLIVAR-SIN VARIEDAD	S	30,76	0,02	0,02	0,02
3140306	41-033-034-00112-017	101000	OLIVAR-SIN VARIEDAD	S	23,62	0,15	0,15	0,15
3140310	41-033-034-00108-004	101000	OLIVAR-SIN VARIEDAD	S	29,14	10,53	10,53	10,53
3140311	41-033-034-00112-009	101000	OLIVAR-SIN VARIEDAD	S	30,01	10,68	10,68	10,68

**RESUMEN CRITERIOS DE SELECCIÓN****10.1.12 Agricultura de montaña con orientación ecológica en olivar****PUNTOS: 14,00**

	<b>PUNTOS</b>	
<b>Solicitantes de la medida 11, específica para la conversión o mantenimiento en agricultura ecológica</b>	3,00	S
<b>Porcentaje de superficie determinada en zonas con limitaciones naturales u otras limitaciones específicas ubicadas en las zonas de montaña</b>	4,00	100.0%
<b>Porcentaje de superficie determinada situada en zonas RAMSAR</b>	0,00	0.0%
<b>Porcentaje de superficie determinada en zonas vulnerables a la contaminación por nitratos</b>	0,00	0.0%
<b>Mayor pendiente media</b>	3,00	29.52%
<b>Porcentaje de superficie determinada en Red Natura 2000</b>	4,00	100.0%



**DETALLE CRITERIOS DE SELECCIÓN****10.1.12 Agricultura de montaña con orientación ecológica en olivar****PUNTOS:** 14,00**Solicitantes de la medida 11, específica para la conversión o mantenimiento en agricultura ecológica****PUNTOS:** 3,00 S**Porcentaje de superficie determinada en zonas con limitaciones naturales u otras limitaciones específicas ubicadas en las zonas de montaña****PUNTOS:** 4,00 100.0%

<u>REF.</u>	<u>REFERENCIA SIGPAC</u>	<u>CULTIVO DESCRIPCIÓN CULTIVO</u>	<u>S/R</u>	<u>SUP. COMPROM.</u> <u>(ha)</u>	<u>SUP. CUMPLE</u> <u>(ha)</u>
3140310	41-033-034-00108-004	101000 OLIVAR-SIN VARIEDAD	S	10,53	10,53
3140311	41-033-034-00112-009	101000 OLIVAR-SIN VARIEDAD	S	10,68	10,68
3140306	41-033-034-00112-017	101000 OLIVAR-SIN VARIEDAD	S	0,15	0,15
3140305	41-033-048-00027-004	101000 OLIVAR-SIN VARIEDAD	S	0,02	0,02
3140302	41-033-048-00027-005	101000 OLIVAR-SIN VARIEDAD	S	0,02	0,02
3140303	41-033-048-00027-006	101000 OLIVAR-SIN VARIEDAD	S	0,03	0,03
3140301	41-033-048-00027-007	101000 OLIVAR-SIN VARIEDAD	S	0,11	0,11

**Porcentaje de superficie determinada situada en zonas RAMSAR****PUNTOS:** 0,00 0.0%

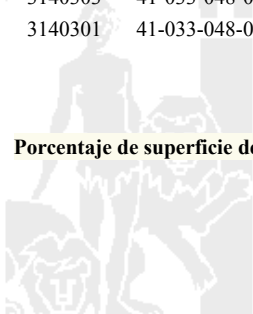
<u>REF.</u>	<u>REFERENCIA SIGPAC</u>	<u>CULTIVO DESCRIPCIÓN CULTIVO</u>	<u>S/R</u>	<u>SUP. COMPROM.</u> <u>(ha)</u>	<u>SUP. CUMPLE</u> <u>(ha)</u>
3140310	41-033-034-00108-004	101000 OLIVAR-SIN VARIEDAD	S	10,53	0,00
3140311	41-033-034-00112-009	101000 OLIVAR-SIN VARIEDAD	S	10,68	0,00
3140306	41-033-034-00112-017	101000 OLIVAR-SIN VARIEDAD	S	0,15	0,00
3140305	41-033-048-00027-004	101000 OLIVAR-SIN VARIEDAD	S	0,02	0,00
3140302	41-033-048-00027-005	101000 OLIVAR-SIN VARIEDAD	S	0,02	0,00
3140303	41-033-048-00027-006	101000 OLIVAR-SIN VARIEDAD	S	0,03	0,00
3140301	41-033-048-00027-007	101000 OLIVAR-SIN VARIEDAD	S	0,11	0,00

**Porcentaje de superficie determinada en zonas vulnerables a la contaminación por nitratos****PUNTOS:** 0,00 0.0%

<u>REF.</u>	<u>REFERENCIA SIGPAC</u>	<u>CULTIVO DESCRIPCIÓN CULTIVO</u>	<u>S/R</u>	<u>SUP. COMPROM.</u> <u>(ha)</u>	<u>SUP. CUMPLE</u> <u>(ha)</u>
3140310	41-033-034-00108-004	101000 OLIVAR-SIN VARIEDAD	S	10,53	0,00
3140311	41-033-034-00112-009	101000 OLIVAR-SIN VARIEDAD	S	10,68	0,00
3140306	41-033-034-00112-017	101000 OLIVAR-SIN VARIEDAD	S	0,15	0,00
3140305	41-033-048-00027-004	101000 OLIVAR-SIN VARIEDAD	S	0,02	0,00
3140302	41-033-048-00027-005	101000 OLIVAR-SIN VARIEDAD	S	0,02	0,00
3140303	41-033-048-00027-006	101000 OLIVAR-SIN VARIEDAD	S	0,03	0,00
3140301	41-033-048-00027-007	101000 OLIVAR-SIN VARIEDAD	S	0,11	0,00

**Mayor pendiente media****PUNTOS:** 3,00 29.52%

<u>REF.</u>	<u>REFERENCIA SIGPAC</u>	<u>CULTIVO DESCRIPCIÓN CULTIVO</u>	<u>S/R</u>	<u>PENDIENTE MEDIA (%)</u>	<u>SUP. COMPROM.</u> <u>(ha)</u>
3140310	41-033-034-00108-004	101000 OLIVAR-SIN VARIEDAD	S	29,14	10,53
3140311	41-033-034-00112-009	101000 OLIVAR-SIN VARIEDAD	S	30,01	10,68
3140306	41-033-034-00112-017	101000 OLIVAR-SIN VARIEDAD	S	23,62	0,15
3140305	41-033-048-00027-004	101000 OLIVAR-SIN VARIEDAD	S	30,76	0,02
3140302	41-033-048-00027-005	101000 OLIVAR-SIN VARIEDAD	S	20,22	0,02
3140303	41-033-048-00027-006	101000 OLIVAR-SIN VARIEDAD	S	31,27	0,03
3140301	41-033-048-00027-007	101000 OLIVAR-SIN VARIEDAD	S	28,16	0,11

**Porcentaje de superficie determinada en Red Natura 2000****PUNTOS:** 4,00 100.0%

<b>REF.</b>	<b>REFERENCIA SIGPAC</b>	<b>CULTIVO</b>	<b>DESCRIPCIÓN CULTIVO</b>	<b>S/R</b>	<b>SUP. COMPROM.</b> <b>(ha)</b>	<b>SUP. CUMPLE</b> <b>(ha)</b>
3140310	41-033-034-00108-004	101000	OLIVAR-SIN VARIEDAD	S	10,53	10,53
3140311	41-033-034-00112-009	101000	OLIVAR-SIN VARIEDAD	S	10,68	10,68
3140306	41-033-034-00112-017	101000	OLIVAR-SIN VARIEDAD	S	0,15	0,15
3140305	41-033-048-00027-004	101000	OLIVAR-SIN VARIEDAD	S	0,02	0,02
3140302	41-033-048-00027-005	101000	OLIVAR-SIN VARIEDAD	S	0,02	0,02
3140303	41-033-048-00027-006	101000	OLIVAR-SIN VARIEDAD	S	0,03	0,03
3140301	41-033-048-00027-007	101000	OLIVAR-SIN VARIEDAD	S	0,11	0,11



<u>APELLIDOS Y NOMBRE / RAZÓN SOCIAL</u>		<u>NIF</u>	<u>EXPEDIENTE</u>	<u>SUP. COMPROMETIDA</u>				
				<u>(ha)</u>				
MONTIEL MENA AGUSTIN		28438248J	8010244	3.71				
<b>RESOLUCIÓN</b>								
<b>ADMITIDO</b>								
<b>IMPORTE POR ANUALIDAD</b>								
		<b>2015</b>	<b>2016</b>	<b>2017</b>	<b>2018</b>	<b>2019</b>		
IMPORTE MÁXIMO SUBVENCIONABLE		423,46 €	423,46 €	423,46 €	423,46 €	423,46 €		
IMPORTE MEDIO DE TRANSFERENCIA (€/ha)		114,14 €	114,14 €	114,14 €	114,14 €	114,14 €		
<b>RECINTOS COMPROMETIDOS</b>								
<u>REF.</u>	<u>REFERENCIA SIGPAC</u>	<u>CULTIVO</u>	<u>DESCRIPCIÓN CULTIVO</u>	<u>PEND. MEDIA</u>	<u>SUP. DEC. ADMIN.</u>	<u>SUP. CERT.</u>	<u>SUP. CAMPO</u>	<u>SUP. COMPROM.</u>
				<u>S/R</u>	<u>(%)</u>	<u>(ha)</u>	<u>(ha)</u>	<u>(ha)</u>
3077273	41-009-007-00037-001	101000	OLIVAR-SIN VARIEDAD	S	36,31	3,71	3,79	3,71

### RESUMEN CRITERIOS DE SELECCIÓN

<b>10.1.12 Agricultura de montaña con orientación ecológica en olivar</b>		<b>PUNTOS: 14,00</b>	
		<b>PUNTOS</b>	
Solicitantes de la medida 11, específica para la conversión o mantenimiento en agricultura ecológica		3,00	S
Porcentaje de superficie determinada en zonas con limitaciones naturales u otras limitaciones específicas ubicadas en las zonas de montaña		4,00	100.0%
Porcentaje de superficie determinada situada en zonas RAMSAR		0,00	0.0%
Porcentaje de superficie determinada en zonas vulnerables a la contaminación por nitratos		0,00	0.0%
Mayor pendiente media		3,00	36.31%
Porcentaje de superficie determinada en Red Natura 2000		4,00	100.0%



**DETALLE CRITERIOS DE SELECCIÓN****10.1.12 Agricultura de montaña con orientación ecológica en olivar****PUNTOS: 14,00****Solicitantes de la medida 11, específica para la conversión o mantenimiento en agricultura ecológica****PUNTOS: 3,00 S****Porcentaje de superficie determinada en zonas con limitaciones naturales u otras limitaciones específicas ubicadas en las zonas de montaña****PUNTOS: 4,00 100.0%**

<u>REF.</u>	<u>REFERENCIA SIGPAC</u>	<u>CULTIVO DESCRIPCIÓN CULTIVO</u>	<u>S/R</u>	<u>SUP. COMPROM. (ha)</u>	<u>SUP. CUMPLE (ha)</u>
3077273	41-009-007-00037-001	101000 OLIVAR-SIN VARIEDAD	S	3,71	3,71

**Porcentaje de superficie determinada situada en zonas RAMSAR****PUNTOS: 0,00 0.0%**

<u>REF.</u>	<u>REFERENCIA SIGPAC</u>	<u>CULTIVO DESCRIPCIÓN CULTIVO</u>	<u>S/R</u>	<u>SUP. COMPROM. (ha)</u>	<u>SUP. CUMPLE (ha)</u>
3077273	41-009-007-00037-001	101000 OLIVAR-SIN VARIEDAD	S	3,71	0,00

**Porcentaje de superficie determinada en zonas vulnerables a la contaminación por nitratos****PUNTOS: 0,00 0.0%**

<u>REF.</u>	<u>REFERENCIA SIGPAC</u>	<u>CULTIVO DESCRIPCIÓN CULTIVO</u>	<u>S/R</u>	<u>SUP. COMPROM. (ha)</u>	<u>SUP. CUMPLE (ha)</u>
3077273	41-009-007-00037-001	101000 OLIVAR-SIN VARIEDAD	S	3,71	0,00

**Mayor pendiente media****PUNTOS: 3,00 36.31%**

<u>REF.</u>	<u>REFERENCIA SIGPAC</u>	<u>CULTIVO DESCRIPCIÓN CULTIVO</u>	<u>S/R</u>	<u>PENDIENTE MEDIA (%)</u>	<u>SUP. COMPROM. (ha)</u>
3077273	41-009-007-00037-001	101000 OLIVAR-SIN VARIEDAD	S	36,31	3,71

**Porcentaje de superficie determinada en Red Natura 2000****PUNTOS: 4,00 100.0%**

<u>REF.</u>	<u>REFERENCIA SIGPAC</u>	<u>CULTIVO DESCRIPCIÓN CULTIVO</u>	<u>S/R</u>	<u>SUP. COMPROM. (ha)</u>	<u>SUP. CUMPLE (ha)</u>
3077273	41-009-007-00037-001	101000 OLIVAR-SIN VARIEDAD	S	3,71	3,71





<u>APELLIDOS Y NOMBRE / RAZÓN SOCIAL</u>		<u>NIF</u>	<u>EXPEDIENTE</u>	<u>SUP. COMPROMETIDA</u>				
				<u>(ha)</u>				
MORGADO LOPEZ MANUEL		28685614Z	8022467	4				
<b>RESOLUCIÓN</b>								
<b>ADMITIDO</b>								
<b>IMPORTE POR ANUALIDAD</b>								
		<b>2015</b>	<b>2016</b>	<b>2017</b>	<b>2018</b>	<b>2019</b>		
<b>IMPORTE MÁXIMO SUBVENCIONABLE</b>		456,56 €	456,56 €	456,56 €	456,56 €	456,56 €		
<b>IMPORTE MEDIO DE TRANSFERENCIA (€/ha)</b>		114,14 €	114,14 €	114,14 €	114,14 €	114,14 €		
<b>RECINTOS COMPROMETIDOS</b>								
<u>REF.</u>	<u>REFERENCIA SIGPAC</u>	<u>CULTIVO</u>	<u>DESCRIPCIÓN CULTIVO</u>	<u>PEND. MEDIA</u>	<u>SUP. DEC. ADMIN.</u>	<u>SUP. CERT.</u>	<u>SUP. CAMPO</u>	<u>SUP. COMPROM.</u>
				<u>S/R</u>	<u>(%)</u>	<u>(ha)</u>	<u>(ha)</u>	<u>(ha)</u>
3125362	41-078-004-00031-008	101000	OLIVAR-SIN VARIEDAD	S	35,23	3,14	3,14	3,14
3125363	41-078-004-00053-010	101000	OLIVAR-SIN VARIEDAD	S	35,27	0,70	0,70	0,70
3125364	41-078-004-00053-010	101000	OLIVAR-SIN VARIEDAD	R	35,27	0,16	0,16	0,16

**RESUMEN CRITERIOS DE SELECCIÓN**

<b>10.1.12 Agricultura de montaña con orientación ecológica en olivar</b>		<b>PUNTOS: 14,00</b>	
		<b>PUNTOS</b>	
<b>Solicitantes de la medida 11, específica para la conversión o mantenimiento en agricultura ecológica</b>		3,00	S
<b>Porcentaje de superficie determinada en zonas con limitaciones naturales u otras limitaciones específicas ubicadas en las zonas de montaña</b>		4,00	100.0%
<b>Porcentaje de superficie determinada situada en zonas RAMSAR</b>		0,00	0.0%
<b>Porcentaje de superficie determinada en zonas vulnerables a la contaminación por nitratos</b>		4,00	100.0%
<b>Mayor pendiente media</b>		3,00	35.24%
<b>Porcentaje de superficie determinada en Red Natura 2000</b>		0,00	0.0%



**DETALLE CRITERIOS DE SELECCIÓN****10.1.12 Agricultura de montaña con orientación ecológica en olivar****PUNTOS:** 14,00**Solicitantes de la medida 11, específica para la conversión o mantenimiento en agricultura ecológica****PUNTOS:** 3,00 S**Porcentaje de superficie determinada en zonas con limitaciones naturales u otras limitaciones específicas ubicadas en las zonas de montaña****PUNTOS:** 4,00 100.0%

<u>REF.</u>	<u>REFERENCIA SIGPAC</u>	<u>CULTIVO</u>	<u>DESCRIPCIÓN CULTIVO</u>	<u>S/R</u>	<u>SUP. COMPROM.</u> <u>(ha)</u>	<u>SUP. CUMPLE</u> <u>(ha)</u>
3125362	41-078-004-00031-008	101000	OLIVAR-SIN VARIEDAD	S	3,14	3,14
3125363	41-078-004-00053-010	101000	OLIVAR-SIN VARIEDAD	S	0,70	0,70
3125364	41-078-004-00053-010	101000	OLIVAR-SIN VARIEDAD	R	0,16	0,16

**Porcentaje de superficie determinada situada en zonas RAMSAR****PUNTOS:** 0,00 0.0%

<u>REF.</u>	<u>REFERENCIA SIGPAC</u>	<u>CULTIVO</u>	<u>DESCRIPCIÓN CULTIVO</u>	<u>S/R</u>	<u>SUP. COMPROM.</u> <u>(ha)</u>	<u>SUP. CUMPLE</u> <u>(ha)</u>
3125362	41-078-004-00031-008	101000	OLIVAR-SIN VARIEDAD	S	3,14	0,00
3125364	41-078-004-00053-010	101000	OLIVAR-SIN VARIEDAD	R	0,16	0,00
3125363	41-078-004-00053-010	101000	OLIVAR-SIN VARIEDAD	S	0,70	0,00

**Porcentaje de superficie determinada en zonas vulnerables a la contaminación por nitratos****PUNTOS:** 4,00 100.0%

<u>REF.</u>	<u>REFERENCIA SIGPAC</u>	<u>CULTIVO</u>	<u>DESCRIPCIÓN CULTIVO</u>	<u>S/R</u>	<u>SUP. COMPROM.</u> <u>(ha)</u>	<u>SUP. CUMPLE</u> <u>(ha)</u>
3125362	41-078-004-00031-008	101000	OLIVAR-SIN VARIEDAD	S	3,14	3,14
3125363	41-078-004-00053-010	101000	OLIVAR-SIN VARIEDAD	S	0,70	0,70
3125364	41-078-004-00053-010	101000	OLIVAR-SIN VARIEDAD	R	0,16	0,16

**Mayor pendiente media****PUNTOS:** 3,00 35.24%

<u>REF.</u>	<u>REFERENCIA SIGPAC</u>	<u>CULTIVO</u>	<u>DESCRIPCIÓN CULTIVO</u>	<u>S/R</u>	<u>PENDIENTE MEDIA (%)</u>	<u>SUP. COMPROM.</u> <u>(ha)</u>
3125362	41-078-004-00031-008	101000	OLIVAR-SIN VARIEDAD	S	35,23	3,14
3125364	41-078-004-00053-010	101000	OLIVAR-SIN VARIEDAD	R	35,27	0,16
3125363	41-078-004-00053-010	101000	OLIVAR-SIN VARIEDAD	S	35,27	0,70

**Porcentaje de superficie determinada en Red Natura 2000****PUNTOS:** 0,00 0.0%

<u>REF.</u>	<u>REFERENCIA SIGPAC</u>	<u>CULTIVO</u>	<u>DESCRIPCIÓN CULTIVO</u>	<u>S/R</u>	<u>SUP. COMPROM.</u> <u>(ha)</u>	<u>SUP. CUMPLE</u> <u>(ha)</u>
3125362	41-078-004-00031-008	101000	OLIVAR-SIN VARIEDAD	S	3,14	0,00
3125363	41-078-004-00053-010	101000	OLIVAR-SIN VARIEDAD	S	0,70	0,00
3125364	41-078-004-00053-010	101000	OLIVAR-SIN VARIEDAD	R	0,16	0,00



				<b>SUP. COMPROMETIDA</b>						
<b>APELLIDOS Y NOMBRE / RAZÓN SOCIAL</b>			<b>NIF</b>	<b>EXPEDIENTE</b>	<b>(ha)</b>					
MORILLAS BARRERA CARLOS DANIEL			52295800X	8030380	24.13					
<b>RESOLUCIÓN</b>										
<b>ADMITIDO</b>										
<b>IMPORTES POR ANUALIDAD</b>										
			<b>2015</b>	<b>2016</b>	<b>2017</b>	<b>2018</b>	<b>2019</b>			
<b>IMPORTE MÁXIMO SUBVENCIONABLE</b>			2.754,20 €	2.754,20 €	2.754,20 €	2.754,20 €	2.754,20 €			
<b>IMPORTE MEDIO DE TRANSFERENCIA (€/ha)</b>			114,14 €	114,14 €	114,14 €	114,14 €	114,14 €			
<b>RECINTOS COMPROMETIDOS</b>										
<b>REF.</b>	<b>REFERENCIA SIGPAC</b>	<b>CULTIVO</b>	<b>DESCRIPCIÓN CULTIVO</b>	<b>S/R</b>	<b>PEND. MEDIA (%)</b>	<b>SUP. DEC. ADMIN. (ha)</b>	<b>SUP. CERT. (ha)</b>	<b>SUP. CAMPO (ha)</b>	<b>SUP. COMPROM. (ha)</b>	
3135153	41-064-026-00207-004	101000	OLIVAR-SIN VARIEDAD	S	20,76	3,18	3,18		3,18	
3135154	41-064-026-00207-003	101000	OLIVAR-SIN VARIEDAD	S	20,62	1,45	1,45		1,45	
3135159	41-065-066-00048-001	101000	OLIVAR-SIN VARIEDAD	S	29,10	1,02	1,07		1,02	
3135160	41-065-066-00047-003	101000	OLIVAR-SIN VARIEDAD	S	27,06	0,24	0,24		0,24	
3135161	41-065-066-00049-001	101000	OLIVAR-SIN VARIEDAD	S	24,98	0,86	0,86		0,86	
3135167	41-065-066-00022-001	101000	OLIVAR-SIN VARIEDAD	S	26,47	0,71	0,71		0,71	
3135168	41-065-066-00023-001	101000	OLIVAR-SIN VARIEDAD	S	21,92	1,16	1,18		1,16	
3135169	41-065-066-00021-001	101000	OLIVAR-SIN VARIEDAD	S	28,23	0,51	0,51		0,51	
3135170	41-065-066-00020-001	101000	OLIVAR-SIN VARIEDAD	S	28,00	0,98	0,98		0,98	
3135171	41-065-066-00107-001	101000	OLIVAR-SIN VARIEDAD	S	24,75	1,33	1,33		1,33	
3135172	41-065-066-00027-001	101000	OLIVAR-SIN VARIEDAD	S	29,20	0,33	0,33		0,33	
3135173	41-065-066-00024-001	101000	OLIVAR-SIN VARIEDAD	S	25,29	0,47	0,47		0,47	
3135174	41-065-066-00011-002	101000	OLIVAR-SIN VARIEDAD	S	28,60	0,52	0,54		0,52	
3135175	41-065-066-00103-002	101000	OLIVAR-SIN VARIEDAD	S	22,84	0,58	0,58		0,58	
3135176	41-065-066-00104-001	101000	OLIVAR-SIN VARIEDAD	S	21,20	0,96	0,96		0,96	
3135177	41-065-066-00030-001	101000	OLIVAR-SIN VARIEDAD	S	22,47	0,43	0,43		0,43	
3135178	41-065-066-00100-001	101000	OLIVAR-SIN VARIEDAD	S	20,24	1,76	1,76		1,76	
3135179	41-065-066-00099-001	101000	OLIVAR-SIN VARIEDAD	S	23,88	1,40	1,40		1,40	
3135180	41-065-066-00098-001	101000	OLIVAR-SIN VARIEDAD	S	21,93	0,90	0,90		0,90	
3135181	41-065-066-00102-001	101000	OLIVAR-SIN VARIEDAD	S	25,94	0,43	0,43		0,43	
3135182	41-065-066-00101-002	101000	OLIVAR-SIN VARIEDAD	S	23,57	2,16	2,16		2,16	
3135183	41-065-066-00025-006	101000	OLIVAR-SIN VARIEDAD	S	26,29	0,60	0,60		0,60	
3135184	41-065-064-00003-001	101000	OLIVAR-SIN VARIEDAD	S	63,27	0,03	0,03		0,03	
3135185	41-065-064-00003-002	101000	OLIVAR-SIN VARIEDAD	S	35,15	2,12	2,12		2,12	

**RESUMEN CRITERIOS DE SELECCIÓN****10.1.12 Agricultura de montaña con orientación ecológica en olivar****PUNTOS:** 5,22

	<b>PUNTOS</b>	
<b>Solicitantes de la medida 11, específica para la conversión o mantenimiento en agricultura ecológica</b>	3,00	S
<b>Porcentaje de superficie determinada en zonas con limitaciones naturales u otras limitaciones específicas ubicadas en las zonas de montaña</b>	0,00	0.0%
<b>Porcentaje de superficie determinada situada en zonas RAMSAR</b>	0,00	0.0%
<b>Porcentaje de superficie determinada en zonas vulnerables a la contaminación por nitratos</b>	0,00	0.0%
<b>Mayor pendiente media</b>	1,00	24.67%
<b>Porcentaje de superficie determinada en Red Natura 2000</b>	1,22	21.96%



**DETALLE CRITERIOS DE SELECCIÓN****10.1.12 Agricultura de montaña con orientación ecológica en olivar****PUNTOS: 5,22****Solicitantes de la medida 11, específica para la conversión o mantenimiento en agricultura ecológica****PUNTOS: 3,00 S****Porcentaje de superficie determinada en zonas con limitaciones naturales u otras limitaciones específicas ubicadas en las zonas de montaña****PUNTOS: 0,00 0.0%**

<u>REF.</u>	<u>REFERENCIA SIGPAC</u>	<u>CULTIVO</u>	<u>DESCRIPCIÓN CULTIVO</u>	<u>S/R</u>	<u>SUP. COMPROM.</u> <u>(ha)</u>	<u>SUP. CUMPLE</u> <u>(ha)</u>
3135154	41-064-026-00207-003	101000	OLIVAR-SIN VARIEDAD	S	1,45	0,00
3135153	41-064-026-00207-004	101000	OLIVAR-SIN VARIEDAD	S	3,18	0,00
3135184	41-065-064-00003-001	101000	OLIVAR-SIN VARIEDAD	S	0,03	0,00
3135185	41-065-064-00003-002	101000	OLIVAR-SIN VARIEDAD	S	2,12	0,00
3135174	41-065-066-00011-002	101000	OLIVAR-SIN VARIEDAD	S	0,52	0,00
3135170	41-065-066-00020-001	101000	OLIVAR-SIN VARIEDAD	S	0,98	0,00
3135169	41-065-066-00021-001	101000	OLIVAR-SIN VARIEDAD	S	0,51	0,00
3135167	41-065-066-00022-001	101000	OLIVAR-SIN VARIEDAD	S	0,71	0,00
3135168	41-065-066-00023-001	101000	OLIVAR-SIN VARIEDAD	S	1,16	0,00
3135173	41-065-066-00024-001	101000	OLIVAR-SIN VARIEDAD	S	0,47	0,00
3135183	41-065-066-00025-006	101000	OLIVAR-SIN VARIEDAD	S	0,60	0,00
3135172	41-065-066-00027-001	101000	OLIVAR-SIN VARIEDAD	S	0,33	0,00
3135177	41-065-066-00030-001	101000	OLIVAR-SIN VARIEDAD	S	0,43	0,00
3135160	41-065-066-00047-003	101000	OLIVAR-SIN VARIEDAD	S	0,24	0,00
3135159	41-065-066-00048-001	101000	OLIVAR-SIN VARIEDAD	S	1,02	0,00
3135161	41-065-066-00049-001	101000	OLIVAR-SIN VARIEDAD	S	0,86	0,00
3135180	41-065-066-00098-001	101000	OLIVAR-SIN VARIEDAD	S	0,90	0,00
3135179	41-065-066-00099-001	101000	OLIVAR-SIN VARIEDAD	S	1,40	0,00
3135178	41-065-066-00100-001	101000	OLIVAR-SIN VARIEDAD	S	1,76	0,00
3135182	41-065-066-00101-002	101000	OLIVAR-SIN VARIEDAD	S	2,16	0,00
3135181	41-065-066-00102-001	101000	OLIVAR-SIN VARIEDAD	S	0,43	0,00
3135175	41-065-066-00103-002	101000	OLIVAR-SIN VARIEDAD	S	0,58	0,00
3135176	41-065-066-00104-001	101000	OLIVAR-SIN VARIEDAD	S	0,96	0,00
3135171	41-065-066-00107-001	101000	OLIVAR-SIN VARIEDAD	S	1,33	0,00

**Porcentaje de superficie determinada situada en zonas RAMSAR****PUNTOS: 0,00 0.0%**

<u>REF.</u>	<u>REFERENCIA SIGPAC</u>	<u>CULTIVO</u>	<u>DESCRIPCIÓN CULTIVO</u>	<u>S/R</u>	<u>SUP. COMPROM.</u> <u>(ha)</u>	<u>SUP. CUMPLE</u> <u>(ha)</u>
3135154	41-064-026-00207-003	101000	OLIVAR-SIN VARIEDAD	S	1,45	0,00
3135153	41-064-026-00207-004	101000	OLIVAR-SIN VARIEDAD	S	3,18	0,00
3135184	41-065-064-00003-001	101000	OLIVAR-SIN VARIEDAD	S	0,03	0,00
3135185	41-065-064-00003-002	101000	OLIVAR-SIN VARIEDAD	S	2,12	0,00
3135174	41-065-066-00011-002	101000	OLIVAR-SIN VARIEDAD	S	0,52	0,00
3135170	41-065-066-00020-001	101000	OLIVAR-SIN VARIEDAD	S	0,98	0,00
3135169	41-065-066-00021-001	101000	OLIVAR-SIN VARIEDAD	S	0,51	0,00
3135167	41-065-066-00022-001	101000	OLIVAR-SIN VARIEDAD	S	0,71	0,00
3135168	41-065-066-00023-001	101000	OLIVAR-SIN VARIEDAD	S	1,16	0,00
3135173	41-065-066-00024-001	101000	OLIVAR-SIN VARIEDAD	S	0,47	0,00
3135183	41-065-066-00025-006	101000	OLIVAR-SIN VARIEDAD	S	0,60	0,00
3135172	41-065-066-00027-001	101000	OLIVAR-SIN VARIEDAD	S	0,33	0,00
3135177	41-065-066-00030-001	101000	OLIVAR-SIN VARIEDAD	S	0,43	0,00
3135160	41-065-066-00047-003	101000	OLIVAR-SIN VARIEDAD	S	0,24	0,00
3135159	41-065-066-00048-001	101000	OLIVAR-SIN VARIEDAD	S	1,02	0,00
3135161	41-065-066-00049-001	101000	OLIVAR-SIN VARIEDAD	S	0,86	0,00
3135180	41-065-066-00098-001	101000	OLIVAR-SIN VARIEDAD	S	0,90	0,00
3135179	41-065-066-00099-001	101000	OLIVAR-SIN VARIEDAD	S	1,40	0,00
3135178	41-065-066-00100-001	101000	OLIVAR-SIN VARIEDAD	S	1,76	0,00
3135182	41-065-066-00101-002	101000	OLIVAR-SIN VARIEDAD	S	2,16	0,00
3135181	41-065-066-00102-001	101000	OLIVAR-SIN VARIEDAD	S	0,43	0,00

<u>REF.</u>	<u>REFERENCIA SIGPAC</u>	<u>CULTIVO</u>	<u>DESCRIPCIÓN CULTIVO</u>	<u>S/R</u>	<u>SUP.</u> <u>COMPROM.</u> <u>(ha)</u>	<u>SUP.</u> <u>CUMPLE</u> <u>(ha)</u>
3135175	41-065-066-00103-002	101000	OLIVAR-SIN VARIEDAD	S	0,58	0,00
3135176	41-065-066-00104-001	101000	OLIVAR-SIN VARIEDAD	S	0,96	0,00
3135171	41-065-066-00107-001	101000	OLIVAR-SIN VARIEDAD	S	1,33	0,00

**Porcentaje de superficie determinada en zonas vulnerables a la contaminación por nitratos****PUNTOS:** 0,00 0.0%

<u>REF.</u>	<u>REFERENCIA SIGPAC</u>	<u>CULTIVO</u>	<u>DESCRIPCIÓN CULTIVO</u>	<u>S/R</u>	<u>SUP.</u> <u>COMPROM.</u> <u>(ha)</u>	<u>SUP.</u> <u>CUMPLE</u> <u>(ha)</u>
3135154	41-064-026-00207-003	101000	OLIVAR-SIN VARIEDAD	S	1,45	0,00
3135153	41-064-026-00207-004	101000	OLIVAR-SIN VARIEDAD	S	3,18	0,00
3135184	41-065-064-00003-001	101000	OLIVAR-SIN VARIEDAD	S	0,03	0,00
3135185	41-065-064-00003-002	101000	OLIVAR-SIN VARIEDAD	S	2,12	0,00
3135174	41-065-066-00011-002	101000	OLIVAR-SIN VARIEDAD	S	0,52	0,00
3135170	41-065-066-00020-001	101000	OLIVAR-SIN VARIEDAD	S	0,98	0,00
3135169	41-065-066-00021-001	101000	OLIVAR-SIN VARIEDAD	S	0,51	0,00
3135167	41-065-066-00022-001	101000	OLIVAR-SIN VARIEDAD	S	0,71	0,00
3135168	41-065-066-00023-001	101000	OLIVAR-SIN VARIEDAD	S	1,16	0,00
3135173	41-065-066-00024-001	101000	OLIVAR-SIN VARIEDAD	S	0,47	0,00
3135183	41-065-066-00025-006	101000	OLIVAR-SIN VARIEDAD	S	0,60	0,00
3135172	41-065-066-00027-001	101000	OLIVAR-SIN VARIEDAD	S	0,33	0,00
3135177	41-065-066-00030-001	101000	OLIVAR-SIN VARIEDAD	S	0,43	0,00
3135160	41-065-066-00047-003	101000	OLIVAR-SIN VARIEDAD	S	0,24	0,00
3135159	41-065-066-00048-001	101000	OLIVAR-SIN VARIEDAD	S	1,02	0,00
3135161	41-065-066-00049-001	101000	OLIVAR-SIN VARIEDAD	S	0,86	0,00
3135180	41-065-066-00098-001	101000	OLIVAR-SIN VARIEDAD	S	0,90	0,00
3135179	41-065-066-00099-001	101000	OLIVAR-SIN VARIEDAD	S	1,40	0,00
3135178	41-065-066-00100-001	101000	OLIVAR-SIN VARIEDAD	S	1,76	0,00
3135182	41-065-066-00101-002	101000	OLIVAR-SIN VARIEDAD	S	2,16	0,00
3135181	41-065-066-00102-001	101000	OLIVAR-SIN VARIEDAD	S	0,43	0,00
3135175	41-065-066-00103-002	101000	OLIVAR-SIN VARIEDAD	S	0,58	0,00
3135176	41-065-066-00104-001	101000	OLIVAR-SIN VARIEDAD	S	0,96	0,00
3135171	41-065-066-00107-001	101000	OLIVAR-SIN VARIEDAD	S	1,33	0,00

**Mayor pendiente media****PUNTOS:** 1,00 24.67%

<u>REF.</u>	<u>REFERENCIA SIGPAC</u>	<u>CULTIVO</u>	<u>DESCRIPCIÓN CULTIVO</u>	<u>S/R</u>	<u>PENDIENTE</u> <u>MEDIA (%)</u>	<u>SUP.</u> <u>COMPROM.</u> <u>(ha)</u>
3135154	41-064-026-00207-003	101000	OLIVAR-SIN VARIEDAD	S	20,62	1,45
3135153	41-064-026-00207-004	101000	OLIVAR-SIN VARIEDAD	S	20,76	3,18
3135184	41-065-064-00003-001	101000	OLIVAR-SIN VARIEDAD	S	63,27	0,03
3135185	41-065-064-00003-002	101000	OLIVAR-SIN VARIEDAD	S	35,15	2,12
3135174	41-065-066-00011-002	101000	OLIVAR-SIN VARIEDAD	S	28,60	0,52
3135170	41-065-066-00020-001	101000	OLIVAR-SIN VARIEDAD	S	28,00	0,98
3135169	41-065-066-00021-001	101000	OLIVAR-SIN VARIEDAD	S	28,23	0,51
3135167	41-065-066-00022-001	101000	OLIVAR-SIN VARIEDAD	S	26,47	0,71
3135168	41-065-066-00023-001	101000	OLIVAR-SIN VARIEDAD	S	21,92	1,16
3135173	41-065-066-00024-001	101000	OLIVAR-SIN VARIEDAD	S	25,29	0,47
3135183	41-065-066-00025-006	101000	OLIVAR-SIN VARIEDAD	S	26,29	0,60
3135172	41-065-066-00027-001	101000	OLIVAR-SIN VARIEDAD	S	29,20	0,33
3135177	41-065-066-00030-001	101000	OLIVAR-SIN VARIEDAD	S	22,47	0,43
3135160	41-065-066-00047-003	101000	OLIVAR-SIN VARIEDAD	S	27,06	0,24
3135159	41-065-066-00048-001	101000	OLIVAR-SIN VARIEDAD	S	29,10	1,02
3135161	41-065-066-00049-001	101000	OLIVAR-SIN VARIEDAD	S	24,98	0,86
3135180	41-065-066-00098-001	101000	OLIVAR-SIN VARIEDAD	S	21,93	0,90
3135179	41-065-066-00099-001	101000	OLIVAR-SIN VARIEDAD	S	23,88	1,40

REF.	REFERENCIA SIGPAC	CULTIVO	DESCRIPCIÓN CULTIVO	S/R	PENDIENTE	SUP.
					MEDIA (%)	COMPROM.
						(ha)
3135178	41-065-066-00100-001	101000	OLIVAR-SIN VARIEDAD	S	20,24	1,76
3135182	41-065-066-00101-002	101000	OLIVAR-SIN VARIEDAD	S	23,57	2,16
3135181	41-065-066-00102-001	101000	OLIVAR-SIN VARIEDAD	S	25,94	0,43
3135175	41-065-066-00103-002	101000	OLIVAR-SIN VARIEDAD	S	22,84	0,58
3135176	41-065-066-00104-001	101000	OLIVAR-SIN VARIEDAD	S	21,20	0,96
3135171	41-065-066-00107-001	101000	OLIVAR-SIN VARIEDAD	S	24,75	1,33

## Porcentaje de superficie determinada en Red Natura 2000

PUNTOS: 1,22 21.96%

REF.	REFERENCIA SIGPAC	CULTIVO	DESCRIPCIÓN CULTIVO	S/R	SUP.	SUP.
					COMPROM.	CUMPLE
					(ha)	(ha)
3135154	41-064-026-00207-003	101000	OLIVAR-SIN VARIEDAD	S	1,45	0,00
3135153	41-064-026-00207-004	101000	OLIVAR-SIN VARIEDAD	S	3,18	3,18
3135184	41-065-064-00003-001	101000	OLIVAR-SIN VARIEDAD	S	0,03	0,00
3135185	41-065-064-00003-002	101000	OLIVAR-SIN VARIEDAD	S	2,12	2,12
3135174	41-065-066-00011-002	101000	OLIVAR-SIN VARIEDAD	S	0,52	0,00
3135170	41-065-066-00020-001	101000	OLIVAR-SIN VARIEDAD	S	0,98	0,00
3135169	41-065-066-00021-001	101000	OLIVAR-SIN VARIEDAD	S	0,51	0,00
3135167	41-065-066-00022-001	101000	OLIVAR-SIN VARIEDAD	S	0,71	0,00
3135168	41-065-066-00023-001	101000	OLIVAR-SIN VARIEDAD	S	1,16	0,00
3135173	41-065-066-00024-001	101000	OLIVAR-SIN VARIEDAD	S	0,47	0,00
3135183	41-065-066-00025-006	101000	OLIVAR-SIN VARIEDAD	S	0,60	0,00
3135172	41-065-066-00027-001	101000	OLIVAR-SIN VARIEDAD	S	0,33	0,00
3135177	41-065-066-00030-001	101000	OLIVAR-SIN VARIEDAD	S	0,43	0,00
3135160	41-065-066-00047-003	101000	OLIVAR-SIN VARIEDAD	S	0,24	0,00
3135159	41-065-066-00048-001	101000	OLIVAR-SIN VARIEDAD	S	1,02	0,00
3135161	41-065-066-00049-001	101000	OLIVAR-SIN VARIEDAD	S	0,86	0,00
3135180	41-065-066-00098-001	101000	OLIVAR-SIN VARIEDAD	S	0,90	0,00
3135179	41-065-066-00099-001	101000	OLIVAR-SIN VARIEDAD	S	1,40	0,00
3135178	41-065-066-00100-001	101000	OLIVAR-SIN VARIEDAD	S	1,76	0,00
3135182	41-065-066-00101-002	101000	OLIVAR-SIN VARIEDAD	S	2,16	0,00
3135181	41-065-066-00102-001	101000	OLIVAR-SIN VARIEDAD	S	0,43	0,00
3135175	41-065-066-00103-002	101000	OLIVAR-SIN VARIEDAD	S	0,58	0,00
3135176	41-065-066-00104-001	101000	OLIVAR-SIN VARIEDAD	S	0,96	0,00
3135171	41-065-066-00107-001	101000	OLIVAR-SIN VARIEDAD	S	1,33	0,00



<u>APELLIDOS Y NOMBRE / RAZÓN SOCIAL</u>		<u>NIF</u>	<u>EXPEDIENTE</u>	<u>SUP. COMPROMETIDA</u>				
				<u>(ha)</u>				
MORILLO OSUNA MANUELA		79198006J	8013843	4.65				
<b>RESOLUCIÓN</b>								
<b>ADMITIDO</b>								
<b>IMPORTE POR ANUALIDAD</b>								
		<b>2015</b>	<b>2016</b>	<b>2017</b>	<b>2018</b>	<b>2019</b>		
IMPORTE MÁXIMO SUBVENCIONABLE		530,75 €	530,75 €	530,75 €	530,75 €	530,75 €		
IMPORTE MEDIO DE TRANSFERENCIA (€/ha)		114,14 €	114,14 €	114,14 €	114,14 €	114,14 €		
<b>RECINTOS COMPROMETIDOS</b>								
<u>REF.</u>	<u>REFERENCIA SIGPAC</u>	<u>CULTIVO</u>	<u>DESCRIPCIÓN CULTIVO</u>	<u>PEND. MEDIA</u>	<u>SUP. DEC. ADMIN.</u>	<u>SUP. CERT.</u>	<u>SUP. CAMPO</u>	<u>SUP. COMPROM.</u>
				<u>S/R</u>	<u>(%)</u>	<u>(ha)</u>	<u>(ha)</u>	<u>(ha)</u>
2333899	41-033-034-00012-003	101000	OLIVAR-SIN VARIEDAD	S	29,22	4,65	4,65	4,65

### RESUMEN CRITERIOS DE SELECCIÓN

<b>10.1.12 Agricultura de montaña con orientación ecológica en olivar</b>		<b>PUNTOS: 14,00</b>	
		<b>PUNTOS</b>	
<b>Solicitantes de la medida 11, específica para la conversión o mantenimiento en agricultura ecológica</b>		3,00	S
<b>Porcentaje de superficie determinada en zonas con limitaciones naturales u otras limitaciones específicas ubicadas en las zonas de montaña</b>		4,00	100.0%
<b>Porcentaje de superficie determinada situada en zonas RAMSAR</b>		0,00	0.0%
<b>Porcentaje de superficie determinada en zonas vulnerables a la contaminación por nitratos</b>		0,00	0.0%
<b>Mayor pendiente media</b>		3,00	29.22%
<b>Porcentaje de superficie determinada en Red Natura 2000</b>		4,00	100.0%



**DETALLE CRITERIOS DE SELECCIÓN****10.1.12 Agricultura de montaña con orientación ecológica en olivar PUNTOS: 14,00**

<b>Solicitantes de la medida 11, específica para la conversión o mantenimiento en agricultura ecológica</b>						<b>PUNTOS:</b>	<b>3,00</b>	<b>S</b>
<b>Porcentaje de superficie determinada en zonas con limitaciones naturales u otras limitaciones específicas ubicadas en las zonas de montaña</b>						<b>PUNTOS:</b>	<b>4,00</b>	<b>100.0%</b>
<u>REF.</u>	<u>REFERENCIA SIGPAC</u>	<u>CULTIVO</u>	<u>DESCRIPCIÓN CULTIVO</u>	<u>S/R</u>		<u>SUP. COMPROM.</u> (ha)	<u>SUP. CUMPLE</u> (ha)	
2333899	41-033-034-00012-003	101000	OLIVAR-SIN VARIEDAD	S		4,65	4,65	
<b>Porcentaje de superficie determinada situada en zonas RAMSAR</b>						<b>PUNTOS:</b>	<b>0,00</b>	<b>0.0%</b>
<u>REF.</u>	<u>REFERENCIA SIGPAC</u>	<u>CULTIVO</u>	<u>DESCRIPCIÓN CULTIVO</u>	<u>S/R</u>		<u>SUP. COMPROM.</u> (ha)	<u>SUP. CUMPLE</u> (ha)	
2333899	41-033-034-00012-003	101000	OLIVAR-SIN VARIEDAD	S		4,65	0,00	
<b>Porcentaje de superficie determinada en zonas vulnerables a la contaminación por nitratos</b>						<b>PUNTOS:</b>	<b>0,00</b>	<b>0.0%</b>
<u>REF.</u>	<u>REFERENCIA SIGPAC</u>	<u>CULTIVO</u>	<u>DESCRIPCIÓN CULTIVO</u>	<u>S/R</u>		<u>SUP. COMPROM.</u> (ha)	<u>SUP. CUMPLE</u> (ha)	
2333899	41-033-034-00012-003	101000	OLIVAR-SIN VARIEDAD	S		4,65	0,00	
<b>Mayor pendiente media</b>						<b>PUNTOS:</b>	<b>3,00</b>	<b>29.22%</b>
<u>REF.</u>	<u>REFERENCIA SIGPAC</u>	<u>CULTIVO</u>	<u>DESCRIPCIÓN CULTIVO</u>	<u>S/R</u>	<u>PENDIENTE MEDIA (%)</u>	<u>SUP. COMPROM.</u> (ha)		
2333899	41-033-034-00012-003	101000	OLIVAR-SIN VARIEDAD	S	29,22	4,65		
<b>Porcentaje de superficie determinada en Red Natura 2000</b>						<b>PUNTOS:</b>	<b>4,00</b>	<b>100.0%</b>
<u>REF.</u>	<u>REFERENCIA SIGPAC</u>	<u>CULTIVO</u>	<u>DESCRIPCIÓN CULTIVO</u>	<u>S/R</u>		<u>SUP. COMPROM.</u> (ha)	<u>SUP. CUMPLE</u> (ha)	
2333899	41-033-034-00012-003	101000	OLIVAR-SIN VARIEDAD	S		4,65	4,65	





<u>APELLIDOS Y NOMBRE / RAZÓN SOCIAL</u>		<u>NIF</u>	<u>EXPEDIENTE</u>	<u>SUP. COMPROMETIDA</u>				
				<u>(ha)</u>				
MUÑOZ BRAVO MARIA DEL PILAR		47214603L	8031004	6.98				
<b>RESOLUCIÓN</b>								
<b>ADMITIDO</b>								
<b>IMPORTE POR ANUALIDAD</b>								
		<b>2015</b>	<b>2016</b>	<b>2017</b>	<b>2018</b>	<b>2019</b>		
<b>IMPORTE MÁXIMO SUBVENCIONABLE</b>		796,70 €	796,70 €	796,70 €	796,70 €	796,70 €		
<b>IMPORTE MEDIO DE TRANSFERENCIA (€/ha)</b>		114,14 €	114,14 €	114,14 €	114,14 €	114,14 €		
<b>RECINTOS COMPROMETIDOS</b>								
<u>REF.</u>	<u>REFERENCIA SIGPAC</u>	<u>CULTIVO</u>	<u>DESCRIPCIÓN CULTIVO</u>	<u>PEND. MEDIA</u>	<u>SUP. DEC. ADMIN.</u>	<u>SUP. CERT.</u>	<u>SUP. CAMPO</u>	<u>SUP. COMPROM.</u>
				<u>S/R</u>	<u>(%)</u>	<u>(ha)</u>	<u>(ha)</u>	<u>(ha)</u>
3137523	41-078-017-00025-013	101000	OLIVAR-SIN VARIEDAD	S	24,14	10,00	16,69	6,98

**INCIDENCIAS****INCIDENCIA DESCRIPCIÓN**

- 218 La superficie total declarada sobre un mismo recinto en el conjunto de los expedientes, no puede superar la superficie total que el SIGPAC establece para ese recinto.  
Ref:3137523 Recinto:41-078-017-00025-013 Cultivo:101000 OLIVAR-SIN VARIEDAD Secano Suma de superficies declaradas para este recinto por todos los solicitantes (Áreas):1835 Superficie SIGPAC medida para este recinto (Áreas):1669 Exceso de superficie declarada (Hectáreas):1,66

**RESUMEN CRITERIOS DE SELECCIÓN****10.1.12 Agricultura de montaña con orientación ecológica en olivar PUNTOS: 12,00**

	<b>PUNTOS</b>	
Solicitantes de la medida 11, específica para la conversión o mantenimiento en agricultura ecológica	3,00	S
Porcentaje de superficie determinada en zonas con limitaciones naturales u otras limitaciones específicas ubicadas en las zonas de montaña	4,00	100.0%
Porcentaje de superficie determinada situada en zonas RAMSAR	0,00	0.0%
Porcentaje de superficie determinada en zonas vulnerables a la contaminación por nitratos	4,00	100.0%
Mayor pendiente media	1,00	24.14%
Porcentaje de superficie determinada en Red Natura 2000	0,00	0.0%



**DETALLE CRITERIOS DE SELECCIÓN****10.1.12 Agricultura de montaña con orientación ecológica en olivar****PUNTOS: 12,00****Solicitantes de la medida 11, específica para la conversión o mantenimiento en agricultura ecológica****PUNTOS: 3,00 S****Porcentaje de superficie determinada en zonas con limitaciones naturales u otras limitaciones específicas ubicadas en las zonas de montaña****PUNTOS: 4,00 100.0%**

<u>REF.</u>	<u>REFERENCIA SIGPAC</u>	<u>CULTIVO</u>	<u>DESCRIPCIÓN CULTIVO</u>	<u>S/R</u>	<u>SUP. COMPROM.</u> <u>(ha)</u>	<u>SUP. CUMPLE</u> <u>(ha)</u>
3137523	41-078-017-00025-013	101000	OLIVAR-SIN VARIEDAD	S	6,98	6,98

**Porcentaje de superficie determinada situada en zonas RAMSAR****PUNTOS: 0,00 0.0%**

<u>REF.</u>	<u>REFERENCIA SIGPAC</u>	<u>CULTIVO</u>	<u>DESCRIPCIÓN CULTIVO</u>	<u>S/R</u>	<u>SUP. COMPROM.</u> <u>(ha)</u>	<u>SUP. CUMPLE</u> <u>(ha)</u>
3137523	41-078-017-00025-013	101000	OLIVAR-SIN VARIEDAD	S	6,98	0,00

**Porcentaje de superficie determinada en zonas vulnerables a la contaminación por nitratos****PUNTOS: 4,00 100.0%**

<u>REF.</u>	<u>REFERENCIA SIGPAC</u>	<u>CULTIVO</u>	<u>DESCRIPCIÓN CULTIVO</u>	<u>S/R</u>	<u>SUP. COMPROM.</u> <u>(ha)</u>	<u>SUP. CUMPLE</u> <u>(ha)</u>
3137523	41-078-017-00025-013	101000	OLIVAR-SIN VARIEDAD	S	6,98	6,98

**Mayor pendiente media****PUNTOS: 1,00 24.14%**

<u>REF.</u>	<u>REFERENCIA SIGPAC</u>	<u>CULTIVO</u>	<u>DESCRIPCIÓN CULTIVO</u>	<u>S/R</u>	<u>PENDIENTE MEDIA (%)</u>	<u>SUP. COMPROM.</u> <u>(ha)</u>
3137523	41-078-017-00025-013	101000	OLIVAR-SIN VARIEDAD	S	24,14	6,98

**Porcentaje de superficie determinada en Red Natura 2000****PUNTOS: 0,00 0.0%**

<u>REF.</u>	<u>REFERENCIA SIGPAC</u>	<u>CULTIVO</u>	<u>DESCRIPCIÓN CULTIVO</u>	<u>S/R</u>	<u>SUP. COMPROM.</u> <u>(ha)</u>	<u>SUP. CUMPLE</u> <u>(ha)</u>
3137523	41-078-017-00025-013	101000	OLIVAR-SIN VARIEDAD	S	6,98	0,00



<u>APELLIDOS Y NOMBRE / RAZÓN SOCIAL</u>		<u>NIF</u>	<u>EXPEDIENTE</u>	<u>SUP. COMPROMETIDA</u>				
				<u>(ha)</u>				
MUÑOZ ESCRIBANO MIGUEL		28731375M	8031002	5.15				
<b>RESOLUCIÓN ADMITIDO</b>								
<b>IMPORTE POR ANUALIDAD</b>								
		<u>2015</u>	<u>2016</u>	<u>2017</u>	<u>2018</u>	<u>2019</u>		
IMPORTE MÁXIMO SUBVENCIONABLE		587,82 €	587,82 €	587,82 €	587,82 €	587,82 €		
IMPORTE MEDIO DE TRANSFERENCIA (€/ha)		114,14 €	114,14 €	114,14 €	114,14 €	114,14 €		
<b>RECINTOS COMPROMETIDOS</b>								
<u>REF.</u>	<u>REFERENCIA SIGPAC</u>	<u>CULTIVO</u>	<u>DESCRIPCIÓN CULTIVO</u>	<u>PEND. MEDIA</u>	<u>SUP. DEC. ADMIN.</u>	<u>SUP. CERT.</u>	<u>SUP. CAMPO</u>	<u>SUP. COMPROM.</u>
				<u>S/R</u>	<u>(%)</u>	<u>(ha)</u>	<u>(ha)</u>	<u>(ha)</u>
2382522	41-078-011-00117-003	101000	OLIVAR-SIN VARIEDAD	S	32,80	5,15	5,15	5,15

### RESUMEN CRITERIOS DE SELECCIÓN

<b>10.1.12 Agricultura de montaña con orientación ecológica en olivar</b>		<b>PUNTOS: 14,00</b>	
		<u>PUNTOS</u>	
<b>Solicitantes de la medida 11, específica para la conversión o mantenimiento en agricultura ecológica</b>		3,00	S
<b>Porcentaje de superficie determinada en zonas con limitaciones naturales u otras limitaciones específicas ubicadas en las zonas de montaña</b>		4,00	100.0%
<b>Porcentaje de superficie determinada situada en zonas RAMSAR</b>		0,00	0.0%
<b>Porcentaje de superficie determinada en zonas vulnerables a la contaminación por nitratos</b>		4,00	100.0%
<b>Mayor pendiente media</b>		3,00	32.8%
<b>Porcentaje de superficie determinada en Red Natura 2000</b>		0,00	0.0%



**DETALLE CRITERIOS DE SELECCIÓN****10.1.12 Agricultura de montaña con orientación ecológica en olivar PUNTOS: 14,00**

<b>Solicitantes de la medida 11, específica para la conversión o mantenimiento en agricultura ecológica</b>						<b>PUNTOS:</b>	3,00	S
<b>Porcentaje de superficie determinada en zonas con limitaciones naturales u otras limitaciones específicas ubicadas en las zonas de montaña</b>						<b>PUNTOS:</b>	4,00	100.0%
<u>REF.</u>	<u>REFERENCIA SIGPAC</u>	<u>CULTIVO</u>	<u>DESCRIPCIÓN CULTIVO</u>	<u>S/R</u>	<u>SUP. COMPROM. (ha)</u>	<u>SUP. CUMPLE (ha)</u>		
2382522	41-078-011-00117-003	101000	OLIVAR-SIN VARIEDAD	S	5,15	5,15		
<b>Porcentaje de superficie determinada situada en zonas RAMSAR</b>						<b>PUNTOS:</b>	0,00	0.0%
<u>REF.</u>	<u>REFERENCIA SIGPAC</u>	<u>CULTIVO</u>	<u>DESCRIPCIÓN CULTIVO</u>	<u>S/R</u>	<u>SUP. COMPROM. (ha)</u>	<u>SUP. CUMPLE (ha)</u>		
2382522	41-078-011-00117-003	101000	OLIVAR-SIN VARIEDAD	S	5,15	0,00		
<b>Porcentaje de superficie determinada en zonas vulnerables a la contaminación por nitratos</b>						<b>PUNTOS:</b>	4,00	100.0%
<u>REF.</u>	<u>REFERENCIA SIGPAC</u>	<u>CULTIVO</u>	<u>DESCRIPCIÓN CULTIVO</u>	<u>S/R</u>	<u>SUP. COMPROM. (ha)</u>	<u>SUP. CUMPLE (ha)</u>		
2382522	41-078-011-00117-003	101000	OLIVAR-SIN VARIEDAD	S	5,15	5,15		
<b>Mayor pendiente media</b>						<b>PUNTOS:</b>	3,00	32.8%
<u>REF.</u>	<u>REFERENCIA SIGPAC</u>	<u>CULTIVO</u>	<u>DESCRIPCIÓN CULTIVO</u>	<u>S/R</u>	<u>PENDIENTE MEDIA (%)</u>	<u>SUP. COMPROM. (ha)</u>		
2382522	41-078-011-00117-003	101000	OLIVAR-SIN VARIEDAD	S	32,80	5,15		
<b>Porcentaje de superficie determinada en Red Natura 2000</b>						<b>PUNTOS:</b>	0,00	0.0%
<u>REF.</u>	<u>REFERENCIA SIGPAC</u>	<u>CULTIVO</u>	<u>DESCRIPCIÓN CULTIVO</u>	<u>S/R</u>	<u>SUP. COMPROM. (ha)</u>	<u>SUP. CUMPLE (ha)</u>		
2382522	41-078-011-00117-003	101000	OLIVAR-SIN VARIEDAD	S	5,15	0,00		



<u>APELLIDOS Y NOMBRE / RAZÓN SOCIAL</u>		<u>NIF</u>	<u>EXPEDIENTE</u>	<u>SUP. COMPROMETIDA</u>				
				<u>(ha)</u>				
MUÑOZ VARON MARIA JESUS		45653183T	8024307	3.39				
<b>RESOLUCIÓN</b>								
<b>ADMITIDO</b>								
<b>IMPORTE POR ANUALIDAD</b>								
		<b>2015</b>	<b>2016</b>	<b>2017</b>	<b>2018</b>	<b>2019</b>		
<b>IMPORTE MÁXIMO SUBVENCIONABLE</b>		386,93 €	386,93 €	386,93 €	386,93 €	386,93 €		
<b>IMPORTE MEDIO DE TRANSFERENCIA (€/ha)</b>		114,14 €	114,14 €	114,14 €	114,14 €	114,14 €		
<b>RECINTOS COMPROMETIDOS</b>								
<u>REF.</u>	<u>REFERENCIA SIGPAC</u>	<u>CULTIVO</u>	<u>DESCRIPCIÓN CULTIVO</u>	<u>PEND. MEDIA</u>	<u>SUP. DEC. ADMIN.</u>	<u>SUP. CERT.</u>	<u>SUP. CAMPO</u>	<u>SUP. COMPROM.</u>
				<u>S/R</u>	<u>(%)</u>	<u>(ha)</u>	<u>(ha)</u>	<u>(ha)</u>
2299731	41-033-034-00012-003	101000	OLIVAR-SIN VARIEDAD	S	29,22	0,12	0,24	0,12
2299732	41-033-034-00012-003	101000	OLIVAR-SIN VARIEDAD	S	29,22	3,27	6,42	3,27

### RESUMEN CRITERIOS DE SELECCIÓN

<b>10.1.12 Agricultura de montaña con orientación ecológica en olivar</b>		<b>PUNTOS: 14,00</b>	
		<b>PUNTOS</b>	
Solicitantes de la medida 11, específica para la conversión o mantenimiento en agricultura ecológica		3,00	S
Porcentaje de superficie determinada en zonas con limitaciones naturales u otras limitaciones específicas ubicadas en las zonas de montaña		4,00	100.0%
Porcentaje de superficie determinada situada en zonas RAMSAR		0,00	0.0%
Porcentaje de superficie determinada en zonas vulnerables a la contaminación por nitratos		0,00	0.0%
Mayor pendiente media		3,00	29.22%
Porcentaje de superficie determinada en Red Natura 2000		4,00	100.0%



**DETALLE CRITERIOS DE SELECCIÓN****10.1.12 Agricultura de montaña con orientación ecológica en olivar****PUNTOS: 14,00****Solicitantes de la medida 11, específica para la conversión o mantenimiento en agricultura ecológica****PUNTOS: 3,00 S****Porcentaje de superficie determinada en zonas con limitaciones naturales u otras limitaciones específicas ubicadas en las zonas de montaña****PUNTOS: 4,00 100.0%**

<u>REF.</u>	<u>REFERENCIA SIGPAC</u>	<u>CULTIVO</u>	<u>DESCRIPCIÓN CULTIVO</u>	<u>S/R</u>	<u>SUP. COMPROM.</u> <u>(ha)</u>	<u>SUP. CUMPLE</u> <u>(ha)</u>
2299731	41-033-034-00012-003	101000	OLIVAR-SIN VARIEDAD	S	0,12	0,12
2299732	41-033-034-00012-003	101000	OLIVAR-SIN VARIEDAD	S	3,27	3,27

**Porcentaje de superficie determinada situada en zonas RAMSAR****PUNTOS: 0,00 0.0%**

<u>REF.</u>	<u>REFERENCIA SIGPAC</u>	<u>CULTIVO</u>	<u>DESCRIPCIÓN CULTIVO</u>	<u>S/R</u>	<u>SUP. COMPROM.</u> <u>(ha)</u>	<u>SUP. CUMPLE</u> <u>(ha)</u>
2299732	41-033-034-00012-003	101000	OLIVAR-SIN VARIEDAD	S	3,27	0,00
2299731	41-033-034-00012-003	101000	OLIVAR-SIN VARIEDAD	S	0,12	0,00

**Porcentaje de superficie determinada en zonas vulnerables a la contaminación por nitratos****PUNTOS: 0,00 0.0%**

<u>REF.</u>	<u>REFERENCIA SIGPAC</u>	<u>CULTIVO</u>	<u>DESCRIPCIÓN CULTIVO</u>	<u>S/R</u>	<u>SUP. COMPROM.</u> <u>(ha)</u>	<u>SUP. CUMPLE</u> <u>(ha)</u>
2299731	41-033-034-00012-003	101000	OLIVAR-SIN VARIEDAD	S	0,12	0,00
2299732	41-033-034-00012-003	101000	OLIVAR-SIN VARIEDAD	S	3,27	0,00

**Mayor pendiente media****PUNTOS: 3,00 29.22%**

<u>REF.</u>	<u>REFERENCIA SIGPAC</u>	<u>CULTIVO</u>	<u>DESCRIPCIÓN CULTIVO</u>	<u>S/R</u>	<u>PENDIENTE MEDIA (%)</u>	<u>SUP. COMPROM.</u> <u>(ha)</u>
2299732	41-033-034-00012-003	101000	OLIVAR-SIN VARIEDAD	S	29,22	3,27
2299731	41-033-034-00012-003	101000	OLIVAR-SIN VARIEDAD	S	29,22	0,12

**Porcentaje de superficie determinada en Red Natura 2000****PUNTOS: 4,00 100.0%**

<u>REF.</u>	<u>REFERENCIA SIGPAC</u>	<u>CULTIVO</u>	<u>DESCRIPCIÓN CULTIVO</u>	<u>S/R</u>	<u>SUP. COMPROM.</u> <u>(ha)</u>	<u>SUP. CUMPLE</u> <u>(ha)</u>
2299731	41-033-034-00012-003	101000	OLIVAR-SIN VARIEDAD	S	0,12	0,12
2299732	41-033-034-00012-003	101000	OLIVAR-SIN VARIEDAD	S	3,27	3,27



<u>APELLIDOS Y NOMBRE / RAZÓN SOCIAL</u>		<u>NIF</u>	<u>EXPEDIENTE</u>	<u>SUP. COMPROMETIDA</u>				
				<u>(ha)</u>				
MUÑOZ VICENTE JOSE ANTONIO		27832126X	8030785	11.64				
<b>RESOLUCIÓN</b>								
<b>ADMITIDO</b>								
<b>IMPORTE POR ANUALIDAD</b>								
		<b>2015</b>	<b>2016</b>	<b>2017</b>	<b>2018</b>	<b>2019</b>		
<b>IMPORTE MÁXIMO SUBVENCIONABLE</b>		1.328,59 €	1.328,59 €	1.328,59 €	1.328,59 €	1.328,59 €		
<b>IMPORTE MEDIO DE TRANSFERENCIA (€/ha)</b>		114,14 €	114,14 €	114,14 €	114,14 €	114,14 €		
<b>RECINTOS COMPROMETIDOS</b>								
<u>REF.</u>	<u>REFERENCIA SIGPAC</u>	<u>CULTIVO</u>	<u>DESCRIPCIÓN CULTIVO</u>	<u>PEND. MEDIA</u>	<u>SUP. DEC. ADMIN.</u>	<u>SUP. CERT.</u>	<u>SUP. CAMPO</u>	<u>SUP. COMPROM.</u>
				<u>S/R</u>	<u>(%)</u>	<u>(ha)</u>	<u>(ha)</u>	<u>(ha)</u>
2359991	41-033-022-00025-001	101000	OLIVAR-SIN VARIEDAD	S	31,60	6,31	6,31	6,31
2359992	41-033-022-00026-003	101000	OLIVAR-SIN VARIEDAD	S	29,23	5,33	5,33	5,33

**RESUMEN CRITERIOS DE SELECCIÓN**

<b>10.1.12 Agricultura de montaña con orientación ecológica en olivar</b>		<b>PUNTOS: 14,00</b>
<b>Solicitantes de la medida 11, específica para la conversión o mantenimiento en agricultura ecológica</b>		<b>PUNTOS</b> 3,00 S
<b>Porcentaje de superficie determinada en zonas con limitaciones naturales u otras limitaciones específicas ubicadas en las zonas de montaña</b>		4,00 100.0%
<b>Porcentaje de superficie determinada situada en zonas RAMSAR</b>		0,00 0.0%
<b>Porcentaje de superficie determinada en zonas vulnerables a la contaminación por nitratos</b>		0,00 0.0%
<b>Mayor pendiente media</b>		3,00 30.52%
<b>Porcentaje de superficie determinada en Red Natura 2000</b>		4,00 100.0%



**DETALLE CRITERIOS DE SELECCIÓN****10.1.12 Agricultura de montaña con orientación ecológica en olivar****PUNTOS: 14,00****Solicitantes de la medida 11, específica para la conversión o mantenimiento en agricultura ecológica****PUNTOS: 3,00 S****Porcentaje de superficie determinada en zonas con limitaciones naturales u otras limitaciones específicas ubicadas en las zonas de montaña****PUNTOS: 4,00 100.0%**

<u>REF.</u>	<u>REFERENCIA SIGPAC</u>	<u>CULTIVO</u>	<u>DESCRIPCIÓN CULTIVO</u>	<u>S/R</u>	<u>SUP. COMPROM.</u> <u>(ha)</u>	<u>SUP. CUMPLE</u> <u>(ha)</u>
2359991	41-033-022-00025-001	101000	OLIVAR-SIN VARIEDAD	S	6,31	6,31
2359992	41-033-022-00026-003	101000	OLIVAR-SIN VARIEDAD	S	5,33	5,33

**Porcentaje de superficie determinada situada en zonas RAMSAR****PUNTOS: 0,00 0.0%**

<u>REF.</u>	<u>REFERENCIA SIGPAC</u>	<u>CULTIVO</u>	<u>DESCRIPCIÓN CULTIVO</u>	<u>S/R</u>	<u>SUP. COMPROM.</u> <u>(ha)</u>	<u>SUP. CUMPLE</u> <u>(ha)</u>
2359991	41-033-022-00025-001	101000	OLIVAR-SIN VARIEDAD	S	6,31	0,00
2359992	41-033-022-00026-003	101000	OLIVAR-SIN VARIEDAD	S	5,33	0,00

**Porcentaje de superficie determinada en zonas vulnerables a la contaminación por nitratos****PUNTOS: 0,00 0.0%**

<u>REF.</u>	<u>REFERENCIA SIGPAC</u>	<u>CULTIVO</u>	<u>DESCRIPCIÓN CULTIVO</u>	<u>S/R</u>	<u>SUP. COMPROM.</u> <u>(ha)</u>	<u>SUP. CUMPLE</u> <u>(ha)</u>
2359991	41-033-022-00025-001	101000	OLIVAR-SIN VARIEDAD	S	6,31	0,00
2359992	41-033-022-00026-003	101000	OLIVAR-SIN VARIEDAD	S	5,33	0,00

**Mayor pendiente media****PUNTOS: 3,00 30.52%**

<u>REF.</u>	<u>REFERENCIA SIGPAC</u>	<u>CULTIVO</u>	<u>DESCRIPCIÓN CULTIVO</u>	<u>S/R</u>	<u>PENDIENTE MEDIA (%)</u>	<u>SUP. COMPROM.</u> <u>(ha)</u>
2359991	41-033-022-00025-001	101000	OLIVAR-SIN VARIEDAD	S	31,60	6,31
2359992	41-033-022-00026-003	101000	OLIVAR-SIN VARIEDAD	S	29,23	5,33

**Porcentaje de superficie determinada en Red Natura 2000****PUNTOS: 4,00 100.0%**

<u>REF.</u>	<u>REFERENCIA SIGPAC</u>	<u>CULTIVO</u>	<u>DESCRIPCIÓN CULTIVO</u>	<u>S/R</u>	<u>SUP. COMPROM.</u> <u>(ha)</u>	<u>SUP. CUMPLE</u> <u>(ha)</u>
2359991	41-033-022-00025-001	101000	OLIVAR-SIN VARIEDAD	S	6,31	6,31
2359992	41-033-022-00026-003	101000	OLIVAR-SIN VARIEDAD	S	5,33	5,33





<u>APELLIDOS Y NOMBRE / RAZÓN SOCIAL</u>		<u>NIF</u>	<u>EXPEDIENTE</u>	<u>SUP. COMPROMETIDA</u>				
				<u>(ha)</u>				
MUÑOZ FERNANDEZ DAVID		77584583V	8024143	4.08				
<b>RESOLUCIÓN</b>								
<b>ADMITIDO</b>								
<b>IMPORTE POR ANUALIDAD</b>								
		<b>2015</b>	<b>2016</b>	<b>2017</b>	<b>2018</b>	<b>2019</b>		
	<b>IMPORTE MÁXIMO SUBVENCIONABLE</b>	465,69 €	465,69 €	465,69 €	465,69 €	465,69 €		
	<b>IMPORTE MEDIO DE TRANSFERENCIA (€/ha)</b>	114,14 €	114,14 €	114,14 €	114,14 €	114,14 €		
<b>RECINTOS COMPROMETIDOS</b>								
<u>REF.</u>	<u>REFERENCIA SIGPAC</u>	<u>CULTIVO</u>	<u>DESCRIPCIÓN CULTIVO</u>	<u>PEND. MEDIA</u>	<u>SUP. DEC. ADMIN.</u>	<u>SUP. CERT.</u>	<u>SUP. CAMPO</u>	<u>SUP. COMPROM.</u>
				<u>S/R</u>	<u>(%)</u>	<u>(ha)</u>	<u>(ha)</u>	<u>(ha)</u>
2298571	41-033-034-00110-004	101000	OLIVAR-SIN VARIEDAD	S	34,29	4,08	8,16	4,08

### RESUMEN CRITERIOS DE SELECCIÓN

<b>10.1.12 Agricultura de montaña con orientación ecológica en olivar</b>		<b>PUNTOS: 14,00</b>	
		<b>PUNTOS</b>	
<b>Solicitantes de la medida 11, específica para la conversión o mantenimiento en agricultura ecológica</b>		3,00	S
<b>Porcentaje de superficie determinada en zonas con limitaciones naturales u otras limitaciones específicas ubicadas en las zonas de montaña</b>		4,00	100.0%
<b>Porcentaje de superficie determinada situada en zonas RAMSAR</b>		0,00	0.0%
<b>Porcentaje de superficie determinada en zonas vulnerables a la contaminación por nitratos</b>		0,00	0.0%
<b>Mayor pendiente media</b>		3,00	34.29%
<b>Porcentaje de superficie determinada en Red Natura 2000</b>		4,00	100.0%



**DETALLE CRITERIOS DE SELECCIÓN****10.1.12 Agricultura de montaña con orientación ecológica en olivar****PUNTOS: 14,00****Solicitantes de la medida 11, específica para la conversión o mantenimiento en agricultura ecológica****PUNTOS: 3,00 S****Porcentaje de superficie determinada en zonas con limitaciones naturales u otras limitaciones específicas ubicadas en las zonas de montaña****PUNTOS: 4,00 100.0%**

<u>REF.</u>	<u>REFERENCIA SIGPAC</u>	<u>CULTIVO DESCRIPCIÓN CULTIVO</u>	<u>S/R</u>	<u>SUP. COMPROM. (ha)</u>	<u>SUP. CUMPLE (ha)</u>
2298571	41-033-034-00110-004	101000 OLIVAR-SIN VARIEDAD	S	4,08	4,08

**Porcentaje de superficie determinada situada en zonas RAMSAR****PUNTOS: 0,00 0.0%**

<u>REF.</u>	<u>REFERENCIA SIGPAC</u>	<u>CULTIVO DESCRIPCIÓN CULTIVO</u>	<u>S/R</u>	<u>SUP. COMPROM. (ha)</u>	<u>SUP. CUMPLE (ha)</u>
2298571	41-033-034-00110-004	101000 OLIVAR-SIN VARIEDAD	S	4,08	0,00

**Porcentaje de superficie determinada en zonas vulnerables a la contaminación por nitratos****PUNTOS: 0,00 0.0%**

<u>REF.</u>	<u>REFERENCIA SIGPAC</u>	<u>CULTIVO DESCRIPCIÓN CULTIVO</u>	<u>S/R</u>	<u>SUP. COMPROM. (ha)</u>	<u>SUP. CUMPLE (ha)</u>
2298571	41-033-034-00110-004	101000 OLIVAR-SIN VARIEDAD	S	4,08	0,00

**Mayor pendiente media****PUNTOS: 3,00 34.29%**

<u>REF.</u>	<u>REFERENCIA SIGPAC</u>	<u>CULTIVO DESCRIPCIÓN CULTIVO</u>	<u>S/R</u>	<u>PENDIENTE MEDIA (%)</u>	<u>SUP. COMPROM. (ha)</u>
2298571	41-033-034-00110-004	101000 OLIVAR-SIN VARIEDAD	S	34,29	4,08

**Porcentaje de superficie determinada en Red Natura 2000****PUNTOS: 4,00 100.0%**

<u>REF.</u>	<u>REFERENCIA SIGPAC</u>	<u>CULTIVO DESCRIPCIÓN CULTIVO</u>	<u>S/R</u>	<u>SUP. COMPROM. (ha)</u>	<u>SUP. CUMPLE (ha)</u>
2298571	41-033-034-00110-004	101000 OLIVAR-SIN VARIEDAD	S	4,08	4,08



<u>APELLIDOS Y NOMBRE / RAZÓN SOCIAL</u>		<u>NIF</u>	<u>EXPEDIENTE</u>	<u>SUP. COMPROMETIDA</u>				
				<u>(ha)</u>				
MURIANA ROMERO ESPERANZA		27633784C	8024749	13.73				
<b>RESOLUCIÓN</b>								
<b>ADMITIDO</b>								
<b>IMPORTE POR ANUALIDAD</b>								
		<u>2015</u>	<u>2016</u>	<u>2017</u>	<u>2018</u>	<u>2019</u>		
IMPORTE MÁXIMO SUBVENCIONABLE		1.567,14 €	1.567,14 €	1.567,14 €	1.567,14 €	1.567,14 €		
IMPORTE MEDIO DE TRANSFERENCIA (€/ha)		114,14 €	114,14 €	114,14 €	114,14 €	114,14 €		
<b>RECINTOS COMPROMETIDOS</b>								
<u>REF.</u>	<u>REFERENCIA SIGPAC</u>	<u>CULTIVO</u>	<u>DESCRIPCIÓN CULTIVO</u>	<u>PEND. MEDIA</u>	<u>SUP. DEC. ADMIN.</u>	<u>SUP. CERT.</u>	<u>SUP. CAMPO</u>	<u>SUP. COMPROM.</u>
				<u>S/R</u>	<u>(%)</u>	<u>(ha)</u>	<u>(ha)</u>	<u>(ha)</u>
2302135	41-002-009-00085-002	101000	OLIVAR-SIN VARIEDAD	S	22,30	13,73	13,75	13,73

**RESUMEN CRITERIOS DE SELECCIÓN**

<b>10.1.12 Agricultura de montaña con orientación ecológica en olivar</b>		<b>PUNTOS: 8,00</b>	
		<b>PUNTOS</b>	
Solicitantes de la medida 11, específica para la conversión o mantenimiento en agricultura ecológica		3,00	S
Porcentaje de superficie determinada en zonas con limitaciones naturales u otras limitaciones específicas ubicadas en las zonas de montaña		4,00	100.0%
Porcentaje de superficie determinada situada en zonas RAMSAR		0,00	0.0%
Porcentaje de superficie determinada en zonas vulnerables a la contaminación por nitratos		0,00	0.0%
Mayor pendiente media		1,00	22.3%
Porcentaje de superficie determinada en Red Natura 2000		0,00	0.0%



**DETALLE CRITERIOS DE SELECCIÓN****10.1.12 Agricultura de montaña con orientación ecológica en olivar PUNTOS: 8,00**

<b>Solicitantes de la medida 11, específica para la conversión o mantenimiento en agricultura ecológica</b>						<b>PUNTOS:</b>	3,00	S
<b>Porcentaje de superficie determinada en zonas con limitaciones naturales u otras limitaciones específicas ubicadas en las zonas de montaña</b>						<b>PUNTOS:</b>	4,00	100.0%
<u>REF.</u>	<u>REFERENCIA SIGPAC</u>	<u>CULTIVO</u>	<u>DESCRIPCIÓN CULTIVO</u>	<u>S/R</u>		<u>SUP. COMPROM.</u> (ha)	<u>SUP. CUMPLE</u> (ha)	
2302135	41-002-009-00085-002	101000	OLIVAR-SIN VARIEDAD	S		13,73	13,73	
<b>Porcentaje de superficie determinada situada en zonas RAMSAR</b>						<b>PUNTOS:</b>	0,00	0.0%
<u>REF.</u>	<u>REFERENCIA SIGPAC</u>	<u>CULTIVO</u>	<u>DESCRIPCIÓN CULTIVO</u>	<u>S/R</u>		<u>SUP. COMPROM.</u> (ha)	<u>SUP. CUMPLE</u> (ha)	
2302135	41-002-009-00085-002	101000	OLIVAR-SIN VARIEDAD	S		13,73	0,00	
<b>Porcentaje de superficie determinada en zonas vulnerables a la contaminación por nitratos</b>						<b>PUNTOS:</b>	0,00	0.0%
<u>REF.</u>	<u>REFERENCIA SIGPAC</u>	<u>CULTIVO</u>	<u>DESCRIPCIÓN CULTIVO</u>	<u>S/R</u>		<u>SUP. COMPROM.</u> (ha)	<u>SUP. CUMPLE</u> (ha)	
2302135	41-002-009-00085-002	101000	OLIVAR-SIN VARIEDAD	S		13,73	0,00	
<b>Mayor pendiente media</b>						<b>PUNTOS:</b>	1,00	22.3%
<u>REF.</u>	<u>REFERENCIA SIGPAC</u>	<u>CULTIVO</u>	<u>DESCRIPCIÓN CULTIVO</u>	<u>S/R</u>	<u>PENDIENTE MEDIA (%)</u>	<u>SUP. COMPROM.</u> (ha)		
2302135	41-002-009-00085-002	101000	OLIVAR-SIN VARIEDAD	S	22,30	13,73		
<b>Porcentaje de superficie determinada en Red Natura 2000</b>						<b>PUNTOS:</b>	0,00	0.0%
<u>REF.</u>	<u>REFERENCIA SIGPAC</u>	<u>CULTIVO</u>	<u>DESCRIPCIÓN CULTIVO</u>	<u>S/R</u>		<u>SUP. COMPROM.</u> (ha)	<u>SUP. CUMPLE</u> (ha)	
2302135	41-002-009-00085-002	101000	OLIVAR-SIN VARIEDAD	S		13,73	0,00	



<u>APELLIDOS Y NOMBRE / RAZÓN SOCIAL</u>		<u>NIF</u>	<u>EXPEDIENTE</u>	<u>SUP. COMPROMETIDA</u>				
				<u>(ha)</u>				
MURILLO MORENO JOSE LUIS		75693503C	8031386	34.92				
<b>RESOLUCIÓN</b>								
<b>ADMITIDO</b>								
<b>IMPORTE POR ANUALIDAD</b>								
		<b>2015</b>	<b>2016</b>	<b>2017</b>	<b>2018</b>	<b>2019</b>		
<b>IMPORTE MÁXIMO SUBVENCIONABLE</b>		3.985,77 €	3.985,77 €	3.985,77 €	3.985,77 €	3.985,77 €		
<b>IMPORTE MEDIO DE TRANSFERENCIA (€/ha)</b>		114,14 €	114,14 €	114,14 €	114,14 €	114,14 €		
<b>RECINTOS COMPROMETIDOS</b>								
<u>REF.</u>	<u>REFERENCIA SIGPAC</u>	<u>CULTIVO</u>	<u>DESCRIPCIÓN CULTIVO</u>	<u>PEND. MEDIA</u>	<u>SUP. DEC. ADMIN.</u>	<u>SUP. CERT.</u>	<u>SUP. CAMPO</u>	<u>SUP. COMPROM.</u>
				<u>S/R</u>	<u>(%)</u>	<u>(ha)</u>	<u>(ha)</u>	<u>(ha)</u>
3140952	41-033-028-00005-005	101000	OLIVAR-SIN VARIEDAD	S	27,14	16,59	16,59	16,59
3140953	41-033-032-00011-001	101000	OLIVAR-SIN VARIEDAD	S	31,88	4,88	4,88	4,88
3140954	41-033-034-00001-001	101000	OLIVAR-SIN VARIEDAD	S	25,66	2,44	2,44	2,44
3140955	41-033-032-00011-002	101000	OLIVAR-SIN VARIEDAD	S	28,35	5,21	5,21	5,21
3140956	41-033-032-00011-003	101000	OLIVAR-SIN VARIEDAD	S	22,35	5,80	5,80	5,80

**RESUMEN CRITERIOS DE SELECCIÓN**

<b>10.1.12 Agricultura de montaña con orientación ecológica en olivar</b>		<b>PUNTOS: 13,52</b>	
		<b>PUNTOS</b>	
<b>Solicitantes de la medida 11, específica para la conversión o mantenimiento en agricultura ecológica</b>		3,00	S
<b>Porcentaje de superficie determinada en zonas con limitaciones naturales u otras limitaciones específicas ubicadas en las zonas de montaña</b>		4,00	100.0%
<b>Porcentaje de superficie determinada situada en zonas RAMSAR</b>		0,00	0.0%
<b>Porcentaje de superficie determinada en zonas vulnerables a la contaminación por nitratos</b>		0,00	0.0%
<b>Mayor pendiente media</b>		3,00	27.08%
<b>Porcentaje de superficie determinada en Red Natura 2000</b>		3,52	52.49%



**DETALLE CRITERIOS DE SELECCIÓN****10.1.12 Agricultura de montaña con orientación ecológica en olivar****PUNTOS:** 13,52**Solicitantes de la medida 11, específica para la conversión o mantenimiento en agricultura ecológica****PUNTOS:** 3,00 S**Porcentaje de superficie determinada en zonas con limitaciones naturales u otras limitaciones específicas ubicadas en las zonas de montaña****PUNTOS:** 4,00 100.0%

<u>REF.</u>	<u>REFERENCIA SIGPAC</u>	<u>CULTIVO DESCRIPCIÓN CULTIVO</u>	<u>S/R</u>	<u>SUP. COMPROM.</u> <u>(ha)</u>	<u>SUP. CUMPLE</u> <u>(ha)</u>
3140952	41-033-028-00005-005	101000 OLIVAR-SIN VARIEDAD	S	16,59	16,59
3140953	41-033-032-00011-001	101000 OLIVAR-SIN VARIEDAD	S	4,88	4,88
3140955	41-033-032-00011-002	101000 OLIVAR-SIN VARIEDAD	S	5,21	5,21
3140956	41-033-032-00011-003	101000 OLIVAR-SIN VARIEDAD	S	5,80	5,80
3140954	41-033-034-00001-001	101000 OLIVAR-SIN VARIEDAD	S	2,44	2,44

**Porcentaje de superficie determinada situada en zonas RAMSAR****PUNTOS:** 0,00 0.0%

<u>REF.</u>	<u>REFERENCIA SIGPAC</u>	<u>CULTIVO DESCRIPCIÓN CULTIVO</u>	<u>S/R</u>	<u>SUP. COMPROM.</u> <u>(ha)</u>	<u>SUP. CUMPLE</u> <u>(ha)</u>
3140952	41-033-028-00005-005	101000 OLIVAR-SIN VARIEDAD	S	16,59	0,00
3140953	41-033-032-00011-001	101000 OLIVAR-SIN VARIEDAD	S	4,88	0,00
3140955	41-033-032-00011-002	101000 OLIVAR-SIN VARIEDAD	S	5,21	0,00
3140956	41-033-032-00011-003	101000 OLIVAR-SIN VARIEDAD	S	5,80	0,00
3140954	41-033-034-00001-001	101000 OLIVAR-SIN VARIEDAD	S	2,44	0,00

**Porcentaje de superficie determinada en zonas vulnerables a la contaminación por nitratos****PUNTOS:** 0,00 0.0%

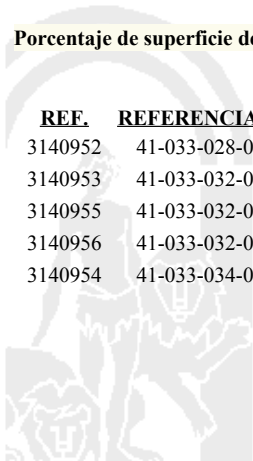
<u>REF.</u>	<u>REFERENCIA SIGPAC</u>	<u>CULTIVO DESCRIPCIÓN CULTIVO</u>	<u>S/R</u>	<u>SUP. COMPROM.</u> <u>(ha)</u>	<u>SUP. CUMPLE</u> <u>(ha)</u>
3140952	41-033-028-00005-005	101000 OLIVAR-SIN VARIEDAD	S	16,59	0,00
3140953	41-033-032-00011-001	101000 OLIVAR-SIN VARIEDAD	S	4,88	0,00
3140955	41-033-032-00011-002	101000 OLIVAR-SIN VARIEDAD	S	5,21	0,00
3140956	41-033-032-00011-003	101000 OLIVAR-SIN VARIEDAD	S	5,80	0,00
3140954	41-033-034-00001-001	101000 OLIVAR-SIN VARIEDAD	S	2,44	0,00

**Mayor pendiente media****PUNTOS:** 3,00 27.08%

<u>REF.</u>	<u>REFERENCIA SIGPAC</u>	<u>CULTIVO DESCRIPCIÓN CULTIVO</u>	<u>S/R</u>	<u>PENDIENTE MEDIA (%)</u>	<u>SUP. COMPROM.</u> <u>(ha)</u>
3140952	41-033-028-00005-005	101000 OLIVAR-SIN VARIEDAD	S	27,14	16,59
3140953	41-033-032-00011-001	101000 OLIVAR-SIN VARIEDAD	S	31,88	4,88
3140955	41-033-032-00011-002	101000 OLIVAR-SIN VARIEDAD	S	28,35	5,21
3140956	41-033-032-00011-003	101000 OLIVAR-SIN VARIEDAD	S	22,35	5,80
3140954	41-033-034-00001-001	101000 OLIVAR-SIN VARIEDAD	S	25,66	2,44

**Porcentaje de superficie determinada en Red Natura 2000****PUNTOS:** 3,52 52.49%

<u>REF.</u>	<u>REFERENCIA SIGPAC</u>	<u>CULTIVO DESCRIPCIÓN CULTIVO</u>	<u>S/R</u>	<u>SUP. COMPROM.</u> <u>(ha)</u>	<u>SUP. CUMPLE</u> <u>(ha)</u>
3140952	41-033-028-00005-005	101000 OLIVAR-SIN VARIEDAD	S	16,59	0,00
3140953	41-033-032-00011-001	101000 OLIVAR-SIN VARIEDAD	S	4,88	4,88
3140955	41-033-032-00011-002	101000 OLIVAR-SIN VARIEDAD	S	5,21	5,21
3140956	41-033-032-00011-003	101000 OLIVAR-SIN VARIEDAD	S	5,80	5,80
3140954	41-033-034-00001-001	101000 OLIVAR-SIN VARIEDAD	S	2,44	2,44



<u>APELLIDOS Y NOMBRE / RAZÓN SOCIAL</u>		<u>NIF</u>	<u>EXPEDIENTE</u>	<u>SUP. COMPROMETIDA</u>				
				<u>(ha)</u>				
NARANJO MALLEN MARIA DEL CARMEN		52565013P	8018770	3.21				
<b>RESOLUCIÓN</b>								
<b>ADMITIDO</b>								
<b>IMPORTE POR ANUALIDAD</b>								
		<b>2015</b>	<b>2016</b>	<b>2017</b>	<b>2018</b>	<b>2019</b>		
<b>IMPORTE MÁXIMO SUBVENCIONABLE</b>		366,39 €	366,39 €	366,39 €	366,39 €	366,39 €		
<b>IMPORTE MEDIO DE TRANSFERENCIA (€/ha)</b>		114,14 €	114,14 €	114,14 €	114,14 €	114,14 €		
<b>RECINTOS COMPROMETIDOS</b>								
<u>REF.</u>	<u>REFERENCIA SIGPAC</u>	<u>CULTIVO</u>	<u>DESCRIPCIÓN CULTIVO</u>	<u>PEND. MEDIA</u>	<u>SUP. DEC. ADMIN.</u>	<u>SUP. CERT.</u>	<u>SUP. CAMPO</u>	<u>SUP. COMPROM.</u>
				<u>S/R</u>	<u>(%)</u>	<u>(ha)</u>	<u>(ha)</u>	<u>(ha)</u>
3103198	41-074-004-00066-002	101000	OLIVAR-SIN VARIEDAD	S	27,70	0,02	0,02	0,02
3103199	41-074-004-00052-007	101000	OLIVAR-SIN VARIEDAD	S	51,81	1,70	1,70	1,70
3103200	41-074-004-00050-001	101000	OLIVAR-SIN VARIEDAD	S	48,35	1,50	1,50	1,49

**INCIDENCIAS****INCIDENCIA DESCRIPCIÓN**

- 218 La superficie total declarada sobre un mismo recinto en el conjunto de los expedientes, no puede superar la superficie total que el SIGPAC establece para ese recinto.  
Ref:3103200 Recinto:41-074-004-00050-001 Cultivo:101000 OLIVAR-SIN VARIEDAD Secano Suma de superficies declaradas para este recinto por todos los solicitantes (Áreas):375 Superficie SIGPAC medida para este recinto (Áreas):374 Exceso de superficie declarada (Hectáreas):0,01

**RESUMEN CRITERIOS DE SELECCIÓN**

<b>10.1.12 Agricultura de montaña con orientación ecológica en olivar</b>		<b>PUNTOS: 10,00</b>	
		<b>PUNTOS</b>	
Solicitantes de la medida 11, específica para la conversión o mantenimiento en agricultura ecológica		3,00	S
Porcentaje de superficie determinada en zonas con limitaciones naturales u otras limitaciones específicas ubicadas en las zonas de montaña		0,00	0.0%
Porcentaje de superficie determinada situada en zonas RAMSAR		0,00	0.0%
Porcentaje de superficie determinada en zonas vulnerables a la contaminación por nitratos		4,00	100.0%
Mayor pendiente media		3,00	50.05%
Porcentaje de superficie determinada en Red Natura 2000		0,00	0.0%



**DETALLE CRITERIOS DE SELECCIÓN****10.1.12 Agricultura de montaña con orientación ecológica en olivar****PUNTOS:** 10,00**Solicitantes de la medida 11, específica para la conversión o mantenimiento en agricultura ecológica****PUNTOS:** 3,00 S**Porcentaje de superficie determinada en zonas con limitaciones naturales u otras limitaciones específicas ubicadas en las zonas de montaña****PUNTOS:** 0,00 0.0%

<u>REF.</u>	<u>REFERENCIA SIGPAC</u>	<u>CULTIVO</u>	<u>DESCRIPCIÓN CULTIVO</u>	<u>S/R</u>	<u>SUP. COMPROM.</u> <u>(ha)</u>	<u>SUP. CUMPLE</u> <u>(ha)</u>
3103200	41-074-004-00050-001	101000	OLIVAR-SIN VARIEDAD	S	1,49	0,00
3103199	41-074-004-00052-007	101000	OLIVAR-SIN VARIEDAD	S	1,70	0,00
3103198	41-074-004-00066-002	101000	OLIVAR-SIN VARIEDAD	S	0,02	0,00

**Porcentaje de superficie determinada situada en zonas RAMSAR****PUNTOS:** 0,00 0.0%

<u>REF.</u>	<u>REFERENCIA SIGPAC</u>	<u>CULTIVO</u>	<u>DESCRIPCIÓN CULTIVO</u>	<u>S/R</u>	<u>SUP. COMPROM.</u> <u>(ha)</u>	<u>SUP. CUMPLE</u> <u>(ha)</u>
3103200	41-074-004-00050-001	101000	OLIVAR-SIN VARIEDAD	S	1,49	0,00
3103199	41-074-004-00052-007	101000	OLIVAR-SIN VARIEDAD	S	1,70	0,00
3103198	41-074-004-00066-002	101000	OLIVAR-SIN VARIEDAD	S	0,02	0,00

**Porcentaje de superficie determinada en zonas vulnerables a la contaminación por nitratos****PUNTOS:** 4,00 100.0%

<u>REF.</u>	<u>REFERENCIA SIGPAC</u>	<u>CULTIVO</u>	<u>DESCRIPCIÓN CULTIVO</u>	<u>S/R</u>	<u>SUP. COMPROM.</u> <u>(ha)</u>	<u>SUP. CUMPLE</u> <u>(ha)</u>
3103200	41-074-004-00050-001	101000	OLIVAR-SIN VARIEDAD	S	1,49	1,49
3103199	41-074-004-00052-007	101000	OLIVAR-SIN VARIEDAD	S	1,70	1,70
3103198	41-074-004-00066-002	101000	OLIVAR-SIN VARIEDAD	S	0,02	0,02

**Mayor pendiente media****PUNTOS:** 3,00 50.05%

<u>REF.</u>	<u>REFERENCIA SIGPAC</u>	<u>CULTIVO</u>	<u>DESCRIPCIÓN CULTIVO</u>	<u>S/R</u>	<u>PENDIENTE MEDIA (%)</u>	<u>SUP. COMPROM.</u> <u>(ha)</u>
3103200	41-074-004-00050-001	101000	OLIVAR-SIN VARIEDAD	S	48,35	1,49
3103199	41-074-004-00052-007	101000	OLIVAR-SIN VARIEDAD	S	51,81	1,70
3103198	41-074-004-00066-002	101000	OLIVAR-SIN VARIEDAD	S	27,70	0,02

**Porcentaje de superficie determinada en Red Natura 2000****PUNTOS:** 0,00 0.0%

<u>REF.</u>	<u>REFERENCIA SIGPAC</u>	<u>CULTIVO</u>	<u>DESCRIPCIÓN CULTIVO</u>	<u>S/R</u>	<u>SUP. COMPROM.</u> <u>(ha)</u>	<u>SUP. CUMPLE</u> <u>(ha)</u>
3103200	41-074-004-00050-001	101000	OLIVAR-SIN VARIEDAD	S	1,49	0,00
3103199	41-074-004-00052-007	101000	OLIVAR-SIN VARIEDAD	S	1,70	0,00
3103198	41-074-004-00066-002	101000	OLIVAR-SIN VARIEDAD	S	0,02	0,00





<u>APELLIDOS Y NOMBRE / RAZÓN SOCIAL</u>	<u>NIF</u>	<u>EXPEDIENTE</u>	<u>SUP. COMPROMETIDA</u>		
			<u>(ha)</u>		
NARANJO OSUNA FRANCISCO	27995233R	8027070	0		
<b>RESOLUCIÓN</b>					
<b>INADMITIDO</b>					
<b>IMPORTES POR ANUALIDAD</b>					
	<u>2015</u>	<u>2016</u>	<u>2017</u>	<u>2018</u>	<u>2019</u>
IMPORTE MÁXIMO SUBVENCIONABLE	0,00 €	0,00 €	0,00 €	0,00 €	0,00 €
IMPORTE MEDIO DE TRANSFERENCIA (€/ha)	0,00 €	0,00 €	0,00 €	0,00 €	0,00 €

**INCIDENCIAS****INCIDENCIA DESCRIPCIÓN**

80403	Explotación no inscrita en SIPEA (anexo 1, Orden 26 mayo 2015) Ref:2312258 Recinto:41-074-004-00014-013 Cultivo:101000 OLIVAR-SIN VARIEDAD Secano Ref:2312261 Recinto:41-074-004-00020-002 Cultivo:101000 OLIVAR-SIN VARIEDAD Secano
80406	Superficie admisible para la ayuda menor que la mínima requerida (anexo 1, Orden 26 de mayo de 2015) Sup. Resuelta:0

**RESUMEN CRITERIOS DE SELECCIÓN**

<b>10.1.12 Agricultura de montaña con orientación ecológica en olivar</b>	<b>PUNTOS: 3,00</b>	
	<b>PUNTOS</b>	
Solicitantes de la medida 11, específica para la conversión o mantenimiento en agricultura ecológica	3,00	S
Porcentaje de superficie determinada en zonas con limitaciones naturales u otras limitaciones específicas ubicadas en las zonas de montaña	0,00	0.0%
Porcentaje de superficie determinada situada en zonas RAMSAR	0,00	0.0%
Porcentaje de superficie determinada en zonas vulnerables a la contaminación por nitratos	0,00	0.0%
Mayor pendiente media	0,00	0.0%
Porcentaje de superficie determinada en Red Natura 2000	0,00	0.0%

**DETALLE CRITERIOS DE SELECCIÓN**

<b>10.1.12 Agricultura de montaña con orientación ecológica en olivar</b>	<b>PUNTOS: 3,00</b>	
	<b>PUNTOS:</b>	
Solicitantes de la medida 11, específica para la conversión o mantenimiento en agricultura ecológica	3,00	S
Porcentaje de superficie determinada en zonas con limitaciones naturales u otras limitaciones específicas ubicadas en las zonas de montaña	0,00	0.0%
Porcentaje de superficie determinada situada en zonas RAMSAR	0,00	0.0%
Porcentaje de superficie determinada en zonas vulnerables a la contaminación por nitratos	0,00	0.0%
Mayor pendiente media	0,00	0.0%
Porcentaje de superficie determinada en Red Natura 2000	0,00	0.0%



<u>APELLIDOS Y NOMBRE / RAZÓN SOCIAL</u>		<u>NIF</u>	<u>EXPEDIENTE</u>	<u>SUP. COMPROMETIDA</u>				
				<u>(ha)</u>				
NIETO JIMENEZ ANTONIA		75392550E	8026172	8.38				
<b>RESOLUCIÓN</b>								
<b>ADMITIDO</b>								
<b>IMPORTE POR ANUALIDAD</b>								
		<b>2015</b>	<b>2016</b>	<b>2017</b>	<b>2018</b>	<b>2019</b>		
<b>IMPORTE MÁXIMO SUBVENCIONABLE</b>		956,49 €	956,49 €	956,49 €	956,49 €	956,49 €		
<b>IMPORTE MEDIO DE TRANSFERENCIA (€/ha)</b>		114,14 €	114,14 €	114,14 €	114,14 €	114,14 €		
<b>RECINTOS COMPROMETIDOS</b>								
<u>REF.</u>	<u>REFERENCIA SIGPAC</u>	<u>CULTIVO</u>	<u>DESCRIPCIÓN CULTIVO</u>	<u>PEND. MEDIA</u>	<u>SUP. DEC. ADMIN.</u>	<u>SUP. CERT.</u>	<u>SUP. CAMPO</u>	<u>SUP. COMPROM.</u>
				<u>S/R</u>	<u>(%)</u>	<u>(ha)</u>	<u>(ha)</u>	<u>(ha)</u>
2394054	41-033-034-00088-005	101000	OLIVAR-SIN VARIEDAD	S	20,52	4,60	4,60	4,60
2394055	41-033-034-00094-002	101000	OLIVAR-SIN VARIEDAD	S	25,62	3,78	3,78	3,78

**RESUMEN CRITERIOS DE SELECCIÓN**

<b>10.1.12 Agricultura de montaña con orientación ecológica en olivar</b>		<b>PUNTOS: 12,00</b>	
		<b>PUNTOS</b>	
Solicitantes de la medida 11, específica para la conversión o mantenimiento en agricultura ecológica		3,00	S
Porcentaje de superficie determinada en zonas con limitaciones naturales u otras limitaciones específicas ubicadas en las zonas de montaña		4,00	100.0%
Porcentaje de superficie determinada situada en zonas RAMSAR		0,00	0.0%
Porcentaje de superficie determinada en zonas vulnerables a la contaminación por nitratos		0,00	0.0%
Mayor pendiente media		1,00	22.82%
Porcentaje de superficie determinada en Red Natura 2000		4,00	100.0%



**DETALLE CRITERIOS DE SELECCIÓN****10.1.12 Agricultura de montaña con orientación ecológica en olivar****PUNTOS: 12,00****Solicitantes de la medida 11, específica para la conversión o mantenimiento en agricultura ecológica****PUNTOS: 3,00 S****Porcentaje de superficie determinada en zonas con limitaciones naturales u otras limitaciones específicas ubicadas en las zonas de montaña****PUNTOS: 4,00 100.0%**

<u>REF.</u>	<u>REFERENCIA SIGPAC</u>	<u>CULTIVO</u>	<u>DESCRIPCIÓN CULTIVO</u>	<u>S/R</u>	<u>SUP. COMPROM.</u> <u>(ha)</u>	<u>SUP. CUMPLE</u> <u>(ha)</u>
2394054	41-033-034-00088-005	101000	OLIVAR-SIN VARIEDAD	S	4,60	4,60
2394055	41-033-034-00094-002	101000	OLIVAR-SIN VARIEDAD	S	3,78	3,78

**Porcentaje de superficie determinada situada en zonas RAMSAR****PUNTOS: 0,00 0.0%**

<u>REF.</u>	<u>REFERENCIA SIGPAC</u>	<u>CULTIVO</u>	<u>DESCRIPCIÓN CULTIVO</u>	<u>S/R</u>	<u>SUP. COMPROM.</u> <u>(ha)</u>	<u>SUP. CUMPLE</u> <u>(ha)</u>
2394054	41-033-034-00088-005	101000	OLIVAR-SIN VARIEDAD	S	4,60	0,00
2394055	41-033-034-00094-002	101000	OLIVAR-SIN VARIEDAD	S	3,78	0,00

**Porcentaje de superficie determinada en zonas vulnerables a la contaminación por nitratos****PUNTOS: 0,00 0.0%**

<u>REF.</u>	<u>REFERENCIA SIGPAC</u>	<u>CULTIVO</u>	<u>DESCRIPCIÓN CULTIVO</u>	<u>S/R</u>	<u>SUP. COMPROM.</u> <u>(ha)</u>	<u>SUP. CUMPLE</u> <u>(ha)</u>
2394054	41-033-034-00088-005	101000	OLIVAR-SIN VARIEDAD	S	4,60	0,00
2394055	41-033-034-00094-002	101000	OLIVAR-SIN VARIEDAD	S	3,78	0,00

**Mayor pendiente media****PUNTOS: 1,00 22.82%**

<u>REF.</u>	<u>REFERENCIA SIGPAC</u>	<u>CULTIVO</u>	<u>DESCRIPCIÓN CULTIVO</u>	<u>S/R</u>	<u>PENDIENTE MEDIA (%)</u>	<u>SUP. COMPROM.</u> <u>(ha)</u>
2394054	41-033-034-00088-005	101000	OLIVAR-SIN VARIEDAD	S	20,52	4,60
2394055	41-033-034-00094-002	101000	OLIVAR-SIN VARIEDAD	S	25,62	3,78

**Porcentaje de superficie determinada en Red Natura 2000****PUNTOS: 4,00 100.0%**

<u>REF.</u>	<u>REFERENCIA SIGPAC</u>	<u>CULTIVO</u>	<u>DESCRIPCIÓN CULTIVO</u>	<u>S/R</u>	<u>SUP. COMPROM.</u> <u>(ha)</u>	<u>SUP. CUMPLE</u> <u>(ha)</u>
2394054	41-033-034-00088-005	101000	OLIVAR-SIN VARIEDAD	S	4,60	4,60
2394055	41-033-034-00094-002	101000	OLIVAR-SIN VARIEDAD	S	3,78	3,78



<u>APELLIDOS Y NOMBRE / RAZÓN SOCIAL</u>		<u>NIF</u>	<u>EXPEDIENTE</u>	<u>SUP. COMPROMETIDA</u>				
				<u>(ha)</u>				
NUÑEZ CASTAIN JOSE		28387246W	8026008	75.92				
<b>RESOLUCIÓN</b>								
<b>ADMITIDO</b>								
<b>IMPORTE POR ANUALIDAD</b>								
		<u>2015</u>	<u>2016</u>	<u>2017</u>	<u>2018</u>	<u>2019</u>		
<b>IMPORTE MÁXIMO SUBVENCIONABLE</b>		7.025,32 €	7.025,32 €	7.025,32 €	7.025,32 €	7.025,32 €		
<b>IMPORTE MEDIO DE TRANSFERENCIA (€/ha)</b>		92,54 €	92,54 €	92,54 €	92,54 €	92,54 €		
<b>RECINTOS COMPROMETIDOS</b>								
<u>REF.</u>	<u>REFERENCIA SIGPAC</u>	<u>CULTIVO</u>	<u>DESCRIPCIÓN CULTIVO</u>	<u>PEND. MEDIA</u>	<u>SUP. DEC. ADMIN.</u>	<u>SUP. CERT.</u>	<u>SUP. CAMPO</u>	<u>SUP. COMPROM.</u>
				<u>S/R</u>	<u>(%)</u>	<u>(ha)</u>	<u>(ha)</u>	<u>(ha)</u>
3116414	41-032-003-00109-014	101000	OLIVAR-SIN VARIEDAD	S	23,71	22,26	22,26	22,26
3116415	41-032-003-00109-009	101000	OLIVAR-SIN VARIEDAD	S	21,02	53,66	53,66	53,66

**RESUMEN CRITERIOS DE SELECCIÓN**

<b>10.1.12 Agricultura de montaña con orientación ecológica en olivar</b>		<b>PUNTOS: 12,00</b>
<b>Solicitantes de la medida 11, específica para la conversión o mantenimiento en agricultura ecológica</b>		<b>PUNTOS</b> 3,00 S
<b>Porcentaje de superficie determinada en zonas con limitaciones naturales u otras limitaciones específicas ubicadas en las zonas de montaña</b>		4,00 100.0%
<b>Porcentaje de superficie determinada situada en zonas RAMSAR</b>		0,00 0.0%
<b>Porcentaje de superficie determinada en zonas vulnerables a la contaminación por nitratos</b>		0,00 0.0%
<b>Mayor pendiente media</b>		1,00 21.81%
<b>Porcentaje de superficie determinada en Red Natura 2000</b>		4,00 100.0%



**DETALLE CRITERIOS DE SELECCIÓN****10.1.12 Agricultura de montaña con orientación ecológica en olivar****PUNTOS:** 12,00**Solicitantes de la medida 11, específica para la conversión o mantenimiento en agricultura ecológica****PUNTOS:** 3,00 S**Porcentaje de superficie determinada en zonas con limitaciones naturales u otras limitaciones específicas ubicadas en las zonas de montaña****PUNTOS:** 4,00 100.0%

<u>REF.</u>	<u>REFERENCIA SIGPAC</u>	<u>CULTIVO</u>	<u>DESCRIPCIÓN CULTIVO</u>	<u>S/R</u>	<u>SUP. COMPROM.</u> <u>(ha)</u>	<u>SUP. CUMPLE</u> <u>(ha)</u>
3116415	41-032-003-00109-009	101000	OLIVAR-SIN VARIEDAD	S	53,66	53,66
3116414	41-032-003-00109-014	101000	OLIVAR-SIN VARIEDAD	S	22,26	22,26

**Porcentaje de superficie determinada situada en zonas RAMSAR****PUNTOS:** 0,00 0.0%

<u>REF.</u>	<u>REFERENCIA SIGPAC</u>	<u>CULTIVO</u>	<u>DESCRIPCIÓN CULTIVO</u>	<u>S/R</u>	<u>SUP. COMPROM.</u> <u>(ha)</u>	<u>SUP. CUMPLE</u> <u>(ha)</u>
3116415	41-032-003-00109-009	101000	OLIVAR-SIN VARIEDAD	S	53,66	0,00
3116414	41-032-003-00109-014	101000	OLIVAR-SIN VARIEDAD	S	22,26	0,00

**Porcentaje de superficie determinada en zonas vulnerables a la contaminación por nitratos****PUNTOS:** 0,00 0.0%

<u>REF.</u>	<u>REFERENCIA SIGPAC</u>	<u>CULTIVO</u>	<u>DESCRIPCIÓN CULTIVO</u>	<u>S/R</u>	<u>SUP. COMPROM.</u> <u>(ha)</u>	<u>SUP. CUMPLE</u> <u>(ha)</u>
3116415	41-032-003-00109-009	101000	OLIVAR-SIN VARIEDAD	S	53,66	0,00
3116414	41-032-003-00109-014	101000	OLIVAR-SIN VARIEDAD	S	22,26	0,00

**Mayor pendiente media****PUNTOS:** 1,00 21.81%

<u>REF.</u>	<u>REFERENCIA SIGPAC</u>	<u>CULTIVO</u>	<u>DESCRIPCIÓN CULTIVO</u>	<u>S/R</u>	<u>PENDIENTE MEDIA (%)</u>	<u>SUP. COMPROM.</u> <u>(ha)</u>
3116415	41-032-003-00109-009	101000	OLIVAR-SIN VARIEDAD	S	21,02	53,66
3116414	41-032-003-00109-014	101000	OLIVAR-SIN VARIEDAD	S	23,71	22,26

**Porcentaje de superficie determinada en Red Natura 2000****PUNTOS:** 4,00 100.0%

<u>REF.</u>	<u>REFERENCIA SIGPAC</u>	<u>CULTIVO</u>	<u>DESCRIPCIÓN CULTIVO</u>	<u>S/R</u>	<u>SUP. COMPROM.</u> <u>(ha)</u>	<u>SUP. CUMPLE</u> <u>(ha)</u>
3116415	41-032-003-00109-009	101000	OLIVAR-SIN VARIEDAD	S	53,66	53,66
3116414	41-032-003-00109-014	101000	OLIVAR-SIN VARIEDAD	S	22,26	22,26



<u>APELLIDOS Y NOMBRE / RAZÓN SOCIAL</u>	<u>NIF</u>	<u>EXPEDIENTE</u>	<u>SUP. COMPROMETIDA</u> <u>(ha)</u>		
NUÑEZ GARCIA FRANCISCO	75421297L	8030395	0		
<u>RESOLUCIÓN</u> INADMITIDO					
<u>IMPORTES POR ANUALIDAD</u>					
	<u>2015</u>	<u>2016</u>	<u>2017</u>	<u>2018</u>	<u>2019</u>
IMPORTE MÁXIMO SUBVENCIONABLE	0,00 €	0,00 €	0,00 €	0,00 €	0,00 €
IMPORTE MEDIO DE TRANSFERENCIA (€/ha)	0,00 €	0,00 €	0,00 €	0,00 €	0,00 €

INCIDENCIASINCIDENCIA DESCRIPCIÓN

80402	El solicitante no está inscrito en SIPEA como operador ecológico
80403	Explotación no inscrita en SIPEA (anexo I, Orden 26 mayo 2015) Ref:2350808 Recinto:41-033-034-00179-001 Cultivo:101000 OLIVAR-SIN VARIEDAD Secano
80406	Superficie admisible para la ayuda menor que la mínima requerida (anexo I, Orden 26 de mayo de 2015) Sup. Resuelta:0

RESUMEN CRITERIOS DE SELECCIÓN

<u>10.1.12 Agricultura de montaña con orientación ecológica en olivar</u>	<u>PUNTOS: 3,00</u>	
	<u>PUNTOS</u>	
Solicitantes de la medida 11, específica para la conversión o mantenimiento en agricultura ecológica	3,00	S
Porcentaje de superficie determinada en zonas con limitaciones naturales u otras limitaciones específicas ubicadas en las zonas de montaña	0,00	0.0%
Porcentaje de superficie determinada situada en zonas RAMSAR	0,00	0.0%
Porcentaje de superficie determinada en zonas vulnerables a la contaminación por nitratos	0,00	0.0%
Mayor pendiente media	0,00	0.0%
Porcentaje de superficie determinada en Red Natura 2000	0,00	0.0%

DETALLE CRITERIOS DE SELECCIÓN

<u>10.1.12 Agricultura de montaña con orientación ecológica en olivar</u>	<u>PUNTOS: 3,00</u>	
	<u>PUNTOS:</u>	
Solicitantes de la medida 11, específica para la conversión o mantenimiento en agricultura ecológica	3,00	S
Porcentaje de superficie determinada en zonas con limitaciones naturales u otras limitaciones específicas ubicadas en las zonas de montaña	0,00	0.0%
Porcentaje de superficie determinada situada en zonas RAMSAR	0,00	0.0%
Porcentaje de superficie determinada en zonas vulnerables a la contaminación por nitratos	0,00	0.0%
Mayor pendiente media	0,00	0.0%
Porcentaje de superficie determinada en Red Natura 2000	0,00	0.0%



<u>APELLIDOS Y NOMBRE / RAZÓN SOCIAL</u>		<u>NIF</u>	<u>EXPEDIENTE</u>	<u>SUP. COMPROMETIDA</u>				
NUÑEZ GARCIA JUAN MANUEL		75421364V	8028925	<u>(ha)</u>				
<b>RESOLUCIÓN ADMITIDO</b>								
<b>IMPORTE POR ANUALIDAD</b>								
		<u>2015</u>	<u>2016</u>	<u>2017</u>	<u>2018</u>	<u>2019</u>		
IMPORTE MÁXIMO SUBVENCIONABLE		272,79 €	272,79 €	272,79 €	272,79 €	272,79 €		
IMPORTE MEDIO DE TRANSFERENCIA (€/ha)		114,14 €	114,14 €	114,14 €	114,14 €	114,14 €		
<b>RECINTOS COMPROMETIDOS</b>								
<u>REF.</u>	<u>REFERENCIA SIGPAC</u>	<u>CULTIVO</u>	<u>DESCRIPCIÓN CULTIVO</u>	<u>PEND. MEDIA</u>	<u>SUP. DEC. ADMIN.</u>	<u>SUP. CERT.</u>	<u>SUP. CAMPO</u>	<u>SUP. COMPROM.</u>
				<u>S/R</u>	<u>(%)</u>	<u>(ha)</u>	<u>(ha)</u>	<u>(ha)</u>
2339928	41-033-035-00085-005	101000	OLIVAR-SIN VARIEDAD	S	32,02	0,23	0,23	0,14
2339929	41-033-035-00084-005	101000	OLIVAR-SIN VARIEDAD	S	32,34	2,25	2,25	2,25

**INCIDENCIAS****INCIDENCIA DESCRIPCIÓN**

- 218 La superficie total declarada sobre un mismo recinto en el conjunto de los expedientes, no puede superar la superficie total que el SIGPAC establece para ese recinto.  
Ref:2339928 Recinto:41-033-035-00085-005 Cultivo:101000 OLIVAR-SIN VARIEDAD Secano Suma de superficies declaradas para este recinto por todos los solicitantes (Áreas):800 Superficie SIGPAC medida para este recinto (Áreas):791 Exceso de superficie declarada (Hectáreas):0,09

**RESUMEN CRITERIOS DE SELECCIÓN**

<b>10.1.12 Agricultura de montaña con orientación ecológica en olivar</b>		<b>PUNTOS: 14,00</b>	
		<b>PUNTOS</b>	
Solicitantes de la medida 11, específica para la conversión o mantenimiento en agricultura ecológica		3,00	S
Porcentaje de superficie determinada en zonas con limitaciones naturales u otras limitaciones específicas ubicadas en las zonas de montaña		4,00	100.0%
Porcentaje de superficie determinada situada en zonas RAMSAR		0,00	0.0%
Porcentaje de superficie determinada en zonas vulnerables a la contaminación por nitratos		0,00	0.0%
Mayor pendiente media		3,00	32.32%
Porcentaje de superficie determinada en Red Natura 2000		4,00	100.0%



**DETALLE CRITERIOS DE SELECCIÓN****10.1.12 Agricultura de montaña con orientación ecológica en olivar****PUNTOS: 14,00****Solicitantes de la medida 11, específica para la conversión o mantenimiento en agricultura ecológica****PUNTOS: 3,00 S****Porcentaje de superficie determinada en zonas con limitaciones naturales u otras limitaciones específicas ubicadas en las zonas de montaña****PUNTOS: 4,00 100.0%**

<u>REF.</u>	<u>REFERENCIA SIGPAC</u>	<u>CULTIVO</u>	<u>DESCRIPCIÓN CULTIVO</u>	<u>S/R</u>	<u>SUP.</u> <u>COMPROM.</u> <u>(ha)</u>	<u>SUP.</u> <u>CUMPLE</u> <u>(ha)</u>
2339929	41-033-035-00084-005	101000	OLIVAR-SIN VARIEDAD	S	2,25	2,25
2339928	41-033-035-00085-005	101000	OLIVAR-SIN VARIEDAD	S	0,14	0,14

**Porcentaje de superficie determinada situada en zonas RAMSAR****PUNTOS: 0,00 0.0%**

<u>REF.</u>	<u>REFERENCIA SIGPAC</u>	<u>CULTIVO</u>	<u>DESCRIPCIÓN CULTIVO</u>	<u>S/R</u>	<u>SUP.</u> <u>COMPROM.</u> <u>(ha)</u>	<u>SUP.</u> <u>CUMPLE</u> <u>(ha)</u>
2339929	41-033-035-00084-005	101000	OLIVAR-SIN VARIEDAD	S	2,25	0,00
2339928	41-033-035-00085-005	101000	OLIVAR-SIN VARIEDAD	S	0,14	0,00

**Porcentaje de superficie determinada en zonas vulnerables a la contaminación por nitratos****PUNTOS: 0,00 0.0%**

<u>REF.</u>	<u>REFERENCIA SIGPAC</u>	<u>CULTIVO</u>	<u>DESCRIPCIÓN CULTIVO</u>	<u>S/R</u>	<u>SUP.</u> <u>COMPROM.</u> <u>(ha)</u>	<u>SUP.</u> <u>CUMPLE</u> <u>(ha)</u>
2339929	41-033-035-00084-005	101000	OLIVAR-SIN VARIEDAD	S	2,25	0,00
2339928	41-033-035-00085-005	101000	OLIVAR-SIN VARIEDAD	S	0,14	0,00

**Mayor pendiente media****PUNTOS: 3,00 32.32%**

<u>REF.</u>	<u>REFERENCIA SIGPAC</u>	<u>CULTIVO</u>	<u>DESCRIPCIÓN CULTIVO</u>	<u>S/R</u>	<u>PENDIENTE</u> <u>MEDIA (%)</u>	<u>SUP.</u> <u>COMPROM.</u> <u>(ha)</u>
2339929	41-033-035-00084-005	101000	OLIVAR-SIN VARIEDAD	S	32,34	2,25
2339928	41-033-035-00085-005	101000	OLIVAR-SIN VARIEDAD	S	32,02	0,14

**Porcentaje de superficie determinada en Red Natura 2000****PUNTOS: 4,00 100.0%**

<u>REF.</u>	<u>REFERENCIA SIGPAC</u>	<u>CULTIVO</u>	<u>DESCRIPCIÓN CULTIVO</u>	<u>S/R</u>	<u>SUP.</u> <u>COMPROM.</u> <u>(ha)</u>	<u>SUP.</u> <u>CUMPLE</u> <u>(ha)</u>
2339929	41-033-035-00084-005	101000	OLIVAR-SIN VARIEDAD	S	2,25	2,25
2339928	41-033-035-00085-005	101000	OLIVAR-SIN VARIEDAD	S	0,14	0,14





<u>APELLIDOS Y NOMBRE / RAZÓN SOCIAL</u>		<u>NIF</u>	<u>EXPEDIENTE</u>	<u>SUP. COMPROMETIDA</u>				
				<u>(ha)</u>				
NUÑEZ TRIMIÑO FRANCISCO		28376886S	8024383	1.7				
<b>RESOLUCIÓN</b>								
<b>ADMITIDO</b>								
<b>IMPORTE POR ANUALIDAD</b>								
		<b>2015</b>	<b>2016</b>	<b>2017</b>	<b>2018</b>	<b>2019</b>		
<b>IMPORTE MÁXIMO SUBVENCIONABLE</b>		194,04 €	194,04 €	194,04 €	194,04 €	194,04 €		
<b>IMPORTE MEDIO DE TRANSFERENCIA (€/ha)</b>		114,14 €	114,14 €	114,14 €	114,14 €	114,14 €		
<b>RECINTOS COMPROMETIDOS</b>								
<u>REF.</u>	<u>REFERENCIA SIGPAC</u>	<u>CULTIVO</u>	<u>DESCRIPCIÓN CULTIVO</u>	<u>PEND. MEDIA</u>	<u>SUP. DEC. ADMIN.</u>	<u>SUP. CERT.</u>	<u>SUP. CAMPO</u>	<u>SUP. COMPROM.</u>
				<u>S/R</u>	<u>(%)</u>	<u>(ha)</u>	<u>(ha)</u>	<u>(ha)</u>
2300029	41-033-034-00018-001	101000	OLIVAR-SIN VARIEDAD	S	28,14	0,87	0,87	0,87
2300030	41-033-034-00019-008	101000	OLIVAR-SIN VARIEDAD	S	22,55	0,83	0,83	0,83

### RESUMEN CRITERIOS DE SELECCIÓN

<b>10.1.12 Agricultura de montaña con orientación ecológica en olivar</b>		<b>PUNTOS: 14,00</b>	
		<b>PUNTOS</b>	
Solicitantes de la medida 11, específica para la conversión o mantenimiento en agricultura ecológica		3,00	S
Porcentaje de superficie determinada en zonas con limitaciones naturales u otras limitaciones específicas ubicadas en las zonas de montaña		4,00	100.0%
Porcentaje de superficie determinada situada en zonas RAMSAR		0,00	0.0%
Porcentaje de superficie determinada en zonas vulnerables a la contaminación por nitratos		0,00	0.0%
Mayor pendiente media		3,00	25.41%
Porcentaje de superficie determinada en Red Natura 2000		4,00	100.0%



**DETALLE CRITERIOS DE SELECCIÓN****10.1.12 Agricultura de montaña con orientación ecológica en olivar****PUNTOS: 14,00****Solicitantes de la medida 11, específica para la conversión o mantenimiento en agricultura ecológica****PUNTOS: 3,00 S****Porcentaje de superficie determinada en zonas con limitaciones naturales u otras limitaciones específicas ubicadas en las zonas de montaña****PUNTOS: 4,00 100.0%**

<u>REF.</u>	<u>REFERENCIA SIGPAC</u>	<u>CULTIVO</u>	<u>DESCRIPCIÓN CULTIVO</u>	<u>S/R</u>	<u>SUP. COMPROM. (ha)</u>	<u>SUP. CUMPLE (ha)</u>
2300029	41-033-034-00018-001	101000	OLIVAR-SIN VARIEDAD	S	0,87	0,87
2300030	41-033-034-00019-008	101000	OLIVAR-SIN VARIEDAD	S	0,83	0,83

**Porcentaje de superficie determinada situada en zonas RAMSAR****PUNTOS: 0,00 0.0%**

<u>REF.</u>	<u>REFERENCIA SIGPAC</u>	<u>CULTIVO</u>	<u>DESCRIPCIÓN CULTIVO</u>	<u>S/R</u>	<u>SUP. COMPROM. (ha)</u>	<u>SUP. CUMPLE (ha)</u>
2300029	41-033-034-00018-001	101000	OLIVAR-SIN VARIEDAD	S	0,87	0,00
2300030	41-033-034-00019-008	101000	OLIVAR-SIN VARIEDAD	S	0,83	0,00

**Porcentaje de superficie determinada en zonas vulnerables a la contaminación por nitratos****PUNTOS: 0,00 0.0%**

<u>REF.</u>	<u>REFERENCIA SIGPAC</u>	<u>CULTIVO</u>	<u>DESCRIPCIÓN CULTIVO</u>	<u>S/R</u>	<u>SUP. COMPROM. (ha)</u>	<u>SUP. CUMPLE (ha)</u>
2300029	41-033-034-00018-001	101000	OLIVAR-SIN VARIEDAD	S	0,87	0,00
2300030	41-033-034-00019-008	101000	OLIVAR-SIN VARIEDAD	S	0,83	0,00

**Mayor pendiente media****PUNTOS: 3,00 25.41%**

<u>REF.</u>	<u>REFERENCIA SIGPAC</u>	<u>CULTIVO</u>	<u>DESCRIPCIÓN CULTIVO</u>	<u>S/R</u>	<u>PENDIENTE MEDIA (%)</u>	<u>SUP. COMPROM. (ha)</u>
2300029	41-033-034-00018-001	101000	OLIVAR-SIN VARIEDAD	S	28,14	0,87
2300030	41-033-034-00019-008	101000	OLIVAR-SIN VARIEDAD	S	22,55	0,83

**Porcentaje de superficie determinada en Red Natura 2000****PUNTOS: 4,00 100.0%**

<u>REF.</u>	<u>REFERENCIA SIGPAC</u>	<u>CULTIVO</u>	<u>DESCRIPCIÓN CULTIVO</u>	<u>S/R</u>	<u>SUP. COMPROM. (ha)</u>	<u>SUP. CUMPLE (ha)</u>
2300029	41-033-034-00018-001	101000	OLIVAR-SIN VARIEDAD	S	0,87	0,87
2300030	41-033-034-00019-008	101000	OLIVAR-SIN VARIEDAD	S	0,83	0,83



<u>APELLIDOS Y NOMBRE / RAZÓN SOCIAL</u>		<u>NIF</u>	<u>EXPEDIENTE</u>	<u>SUP. COMPROMETIDA</u>				
				<u>(ha)</u>				
NUÑEZ TROYA MARTA		28447370G	8025849	132.17				
<u>RESOLUCIÓN</u>								
ADMITIDO								
<u>IMPORTE POR ANUALIDAD</u>								
		<u>2015</u>	<u>2016</u>	<u>2017</u>	<u>2018</u>	<u>2019</u>		
IMPORTE MÁXIMO SUBVENCIONABLE		9.091,25 €	9.091,25 €	9.091,25 €	9.091,25 €	9.091,25 €		
IMPORTE MEDIO DE TRANSFERENCIA (€/ha)		68,78 €	68,78 €	68,78 €	68,78 €	68,78 €		
<u>RECINTOS COMPROMETIDOS</u>								
<u>REF.</u>	<u>REFERENCIA SIGPAC</u>	<u>CULTIVO</u>	<u>DESCRIPCIÓN CULTIVO</u>	<u>PEND. MEDIA</u>	<u>SUP. DEC. ADMIN.</u>	<u>SUP. CERT.</u>	<u>SUP. CAMPO</u>	<u>SUP. COMPROM.</u>
				<u>S/R</u>	<u>(%)</u>	<u>(ha)</u>	<u>(ha)</u>	<u>(ha)</u>
3116195	41-049-003-00017-048	101000	OLIVAR-SIN VARIEDAD	S	23,88	50,89	50,89	50,89
3116199	41-049-003-00017-129	101000	OLIVAR-SIN VARIEDAD	S	22,58	1,12	1,12	1,12
3116211	41-049-003-00017-131	101000	OLIVAR-SIN VARIEDAD	S	52,17	0,08	0,08	0,08
3116213	41-049-003-00017-128	101000	OLIVAR-SIN VARIEDAD	S	26,43	35,14	35,14	35,14
3116217	41-049-003-00017-127	101000	OLIVAR-SIN VARIEDAD	S	27,18	44,94	44,94	44,94

**RESUMEN CRITERIOS DE SELECCIÓN**

<b>10.1.12 Agricultura de montaña con orientación ecológica en olivar</b>		<b>PUNTOS: 14,00</b>	
		<b>PUNTOS</b>	
Solicitantes de la medida 11, específica para la conversión o mantenimiento en agricultura ecológica		3,00	S
Porcentaje de superficie determinada en zonas con limitaciones naturales u otras limitaciones específicas ubicadas en las zonas de montaña		4,00	100.0%
Porcentaje de superficie determinada situada en zonas RAMSAR		0,00	0.0%
Porcentaje de superficie determinada en zonas vulnerables a la contaminación por nitratos		4,00	100.0%
Mayor pendiente media		3,00	25.69%
Porcentaje de superficie determinada en Red Natura 2000		0,00	0.0%



**DETALLE CRITERIOS DE SELECCIÓN****10.1.12 Agricultura de montaña con orientación ecológica en olivar****PUNTOS:** 14,00**Solicitantes de la medida 11, específica para la conversión o mantenimiento en agricultura ecológica****PUNTOS:** 3,00 S**Porcentaje de superficie determinada en zonas con limitaciones naturales u otras limitaciones específicas ubicadas en las zonas de montaña****PUNTOS:** 4,00 100.0%

<u>REF.</u>	<u>REFERENCIA SIGPAC</u>	<u>CULTIVO DESCRIPCIÓN CULTIVO</u>	<u>S/R</u>	<u>SUP. COMPROM.</u> <u>(ha)</u>	<u>SUP. CUMPLE</u> <u>(ha)</u>
3116195	41-049-003-00017-048	101000 OLIVAR-SIN VARIEDAD	S	50,89	50,89
3116217	41-049-003-00017-127	101000 OLIVAR-SIN VARIEDAD	S	44,94	44,94
3116213	41-049-003-00017-128	101000 OLIVAR-SIN VARIEDAD	S	35,14	35,14
3116199	41-049-003-00017-129	101000 OLIVAR-SIN VARIEDAD	S	1,12	1,12
3116211	41-049-003-00017-131	101000 OLIVAR-SIN VARIEDAD	S	0,08	0,08

**Porcentaje de superficie determinada situada en zonas RAMSAR****PUNTOS:** 0,00 0.0%

<u>REF.</u>	<u>REFERENCIA SIGPAC</u>	<u>CULTIVO DESCRIPCIÓN CULTIVO</u>	<u>S/R</u>	<u>SUP. COMPROM.</u> <u>(ha)</u>	<u>SUP. CUMPLE</u> <u>(ha)</u>
3116195	41-049-003-00017-048	101000 OLIVAR-SIN VARIEDAD	S	50,89	0,00
3116217	41-049-003-00017-127	101000 OLIVAR-SIN VARIEDAD	S	44,94	0,00
3116213	41-049-003-00017-128	101000 OLIVAR-SIN VARIEDAD	S	35,14	0,00
3116199	41-049-003-00017-129	101000 OLIVAR-SIN VARIEDAD	S	1,12	0,00
3116211	41-049-003-00017-131	101000 OLIVAR-SIN VARIEDAD	S	0,08	0,00

**Porcentaje de superficie determinada en zonas vulnerables a la contaminación por nitratos****PUNTOS:** 4,00 100.0%

<u>REF.</u>	<u>REFERENCIA SIGPAC</u>	<u>CULTIVO DESCRIPCIÓN CULTIVO</u>	<u>S/R</u>	<u>SUP. COMPROM.</u> <u>(ha)</u>	<u>SUP. CUMPLE</u> <u>(ha)</u>
3116195	41-049-003-00017-048	101000 OLIVAR-SIN VARIEDAD	S	50,89	50,89
3116217	41-049-003-00017-127	101000 OLIVAR-SIN VARIEDAD	S	44,94	44,94
3116213	41-049-003-00017-128	101000 OLIVAR-SIN VARIEDAD	S	35,14	35,14
3116199	41-049-003-00017-129	101000 OLIVAR-SIN VARIEDAD	S	1,12	1,12
3116211	41-049-003-00017-131	101000 OLIVAR-SIN VARIEDAD	S	0,08	0,08

**Mayor pendiente media****PUNTOS:** 3,00 25.69%

<u>REF.</u>	<u>REFERENCIA SIGPAC</u>	<u>CULTIVO DESCRIPCIÓN CULTIVO</u>	<u>S/R</u>	<u>PENDIENTE MEDIA (%)</u>	<u>SUP. COMPROM.</u> <u>(ha)</u>
3116195	41-049-003-00017-048	101000 OLIVAR-SIN VARIEDAD	S	23,88	50,89
3116217	41-049-003-00017-127	101000 OLIVAR-SIN VARIEDAD	S	27,18	44,94
3116213	41-049-003-00017-128	101000 OLIVAR-SIN VARIEDAD	S	26,43	35,14
3116199	41-049-003-00017-129	101000 OLIVAR-SIN VARIEDAD	S	22,58	1,12
3116211	41-049-003-00017-131	101000 OLIVAR-SIN VARIEDAD	S	52,17	0,08

**Porcentaje de superficie determinada en Red Natura 2000****PUNTOS:** 0,00 0.0%

<u>REF.</u>	<u>REFERENCIA SIGPAC</u>	<u>CULTIVO DESCRIPCIÓN CULTIVO</u>	<u>S/R</u>	<u>SUP. COMPROM.</u> <u>(ha)</u>	<u>SUP. CUMPLE</u> <u>(ha)</u>
3116195	41-049-003-00017-048	101000 OLIVAR-SIN VARIEDAD	S	50,89	0,00
3116217	41-049-003-00017-127	101000 OLIVAR-SIN VARIEDAD	S	44,94	0,00
3116213	41-049-003-00017-128	101000 OLIVAR-SIN VARIEDAD	S	35,14	0,00
3116199	41-049-003-00017-129	101000 OLIVAR-SIN VARIEDAD	S	1,12	0,00
3116211	41-049-003-00017-131	101000 OLIVAR-SIN VARIEDAD	S	0,08	0,00

<u>APELLIDOS Y NOMBRE / RAZÓN SOCIAL</u>	<u>NIF</u>	<u>EXPEDIENTE</u>	<u>SUP. COMPROMETIDA</u>		
			<u>(ha)</u>		
OLEA Y CITRICOS S.L.	B91166991	8031044	0		
<b>RESOLUCIÓN</b>					
INADMITIDO					
<b>IMPORTE POR ANUALIDAD</b>					
	<u>2015</u>	<u>2016</u>	<u>2017</u>	<u>2018</u>	<u>2019</u>
IMPORTE MÁXIMO SUBVENCIONABLE	0,00 €	0,00 €	0,00 €	0,00 €	0,00 €
IMPORTE MEDIO DE TRANSFERENCIA (€/ha)	0,00 €	0,00 €	0,00 €	0,00 €	0,00 €

**INCIDENCIAS****INCIDENCIA DESCRIPCIÓN**

80402	El solicitante no está inscrito en SIPEA como operador ecológico
80403	Explotación no inscrita en SIPEA (anexo I, Orden 26 mayo 2015) Ref:2368431 Recinto:41-099-021-00010-006 Cultivo:101000 OLIVAR-SIN VARIEDAD Secano Ref:2368434 Recinto:41-099-021-00010-018 Cultivo:101000 OLIVAR-SIN VARIEDAD Secano Ref:2368436 Recinto:41-099-021-00011-007 Cultivo:101000 OLIVAR-SIN VARIEDAD Secano Ref:2368435 Recinto:41-099-021-00011-008 Cultivo:101000 OLIVAR-SIN VARIEDAD Secano
80406	Superficie admisible para la ayuda menor que la mínima requerida (anexo I, Orden 26 de mayo de 2015) Sup. Resuelta:0

**RESUMEN CRITERIOS DE SELECCIÓN****10.1.12 Agricultura de montaña con orientación ecológica en olivar PUNTOS: 3,00**

	<u>PUNTOS</u>	
Solicitantes de la medida 11, específica para la conversión o mantenimiento en agricultura ecológica	3,00	S
Porcentaje de superficie determinada en zonas con limitaciones naturales u otras limitaciones específicas ubicadas en las zonas de montaña	0,00	0.0%
Porcentaje de superficie determinada situada en zonas RAMSAR	0,00	0.0%
Porcentaje de superficie determinada en zonas vulnerables a la contaminación por nitratos	0,00	0.0%
Mayor pendiente media	0,00	0.0%
Porcentaje de superficie determinada en Red Natura 2000	0,00	0.0%

**DETALLE CRITERIOS DE SELECCIÓN****10.1.12 Agricultura de montaña con orientación ecológica en olivar PUNTOS: 3,00**

Solicitantes de la medida 11, específica para la conversión o mantenimiento en agricultura ecológica	<b>PUNTOS:</b> 3,00	S
Porcentaje de superficie determinada en zonas con limitaciones naturales u otras limitaciones específicas ubicadas en las zonas de montaña	<b>PUNTOS:</b> 0,00	0.0%
Porcentaje de superficie determinada situada en zonas RAMSAR	<b>PUNTOS:</b> 0,00	0.0%
Porcentaje de superficie determinada en zonas vulnerables a la contaminación por nitratos	<b>PUNTOS:</b> 0,00	0.0%
Mayor pendiente media	<b>PUNTOS:</b> 0,00	0.0%
Porcentaje de superficie determinada en Red Natura 2000	<b>PUNTOS:</b> 0,00	0.0%



<u>APELLIDOS Y NOMBRE / RAZÓN SOCIAL</u>		<u>NIF</u>	<u>EXPEDIENTE</u>	<u>SUP. COMPROMETIDA</u>				
				<u>(ha)</u>				
OLIVER LEON ANGELES LUISA		28175891V	8027726	3.58				
<b>RESOLUCIÓN</b>								
<b>ADMITIDO</b>								
<b>IMPORTE POR ANUALIDAD</b>								
		<b>2015</b>	<b>2016</b>	<b>2017</b>	<b>2018</b>	<b>2019</b>		
<b>IMPORTE MÁXIMO SUBVENCIONABLE</b>		408,62 €	408,62 €	408,62 €	408,62 €	408,62 €		
<b>IMPORTE MEDIO DE TRANSFERENCIA (€/ha)</b>		114,14 €	114,14 €	114,14 €	114,14 €	114,14 €		
<b>RECINTOS COMPROMETIDOS</b>								
<u>REF.</u>	<u>REFERENCIA SIGPAC</u>	<u>CULTIVO</u>	<u>DESCRIPCIÓN CULTIVO</u>	<u>PEND. MEDIA</u>	<u>SUP. DEC. ADMIN.</u>	<u>SUP. CERT.</u>	<u>SUP. CAMPO</u>	<u>SUP. COMPROM.</u>
				<u>S/R</u>	<u>(%)</u>	<u>(ha)</u>	<u>(ha)</u>	<u>(ha)</u>
2317808	41-066-010-00055-008	101000	OLIVAR-SIN VARIEDAD	S	26,70	3,58	3,58	3,58

### RESUMEN CRITERIOS DE SELECCIÓN

<b>10.1.12 Agricultura de montaña con orientación ecológica en olivar</b>		<b>PUNTOS: 14,00</b>	
		<b>PUNTOS</b>	
<b>Solicitantes de la medida 11, específica para la conversión o mantenimiento en agricultura ecológica</b>		3,00	S
<b>Porcentaje de superficie determinada en zonas con limitaciones naturales u otras limitaciones específicas ubicadas en las zonas de montaña</b>		4,00	100.0%
<b>Porcentaje de superficie determinada situada en zonas RAMSAR</b>		0,00	0.0%
<b>Porcentaje de superficie determinada en zonas vulnerables a la contaminación por nitratos</b>		0,00	0.0%
<b>Mayor pendiente media</b>		3,00	26.7%
<b>Porcentaje de superficie determinada en Red Natura 2000</b>		4,00	100.0%



**DETALLE CRITERIOS DE SELECCIÓN****10.1.12 Agricultura de montaña con orientación ecológica en olivar PUNTOS: 14,00****Solicitantes de la medida 11, específica para la conversión o mantenimiento en agricultura ecológica PUNTOS: 3,00 S****Porcentaje de superficie determinada en zonas con limitaciones naturales u otras limitaciones específicas ubicadas en las zonas de montaña PUNTOS: 4,00 100.0%**

<u>REF.</u>	<u>REFERENCIA SIGPAC</u>	<u>CULTIVO DESCRIPCIÓN CULTIVO</u>	<u>S/R</u>	<u>SUP. COMPROM. (ha)</u>	<u>SUP. CUMPLE (ha)</u>
2317808	41-066-010-00055-008	101000 OLIVAR-SIN VARIEDAD	S	3,58	3,58

**Porcentaje de superficie determinada situada en zonas RAMSAR PUNTOS: 0,00 0.0%**

<u>REF.</u>	<u>REFERENCIA SIGPAC</u>	<u>CULTIVO DESCRIPCIÓN CULTIVO</u>	<u>S/R</u>	<u>SUP. COMPROM. (ha)</u>	<u>SUP. CUMPLE (ha)</u>
2317808	41-066-010-00055-008	101000 OLIVAR-SIN VARIEDAD	S	3,58	0,00

**Porcentaje de superficie determinada en zonas vulnerables a la contaminación por nitratos PUNTOS: 0,00 0.0%**

<u>REF.</u>	<u>REFERENCIA SIGPAC</u>	<u>CULTIVO DESCRIPCIÓN CULTIVO</u>	<u>S/R</u>	<u>SUP. COMPROM. (ha)</u>	<u>SUP. CUMPLE (ha)</u>
2317808	41-066-010-00055-008	101000 OLIVAR-SIN VARIEDAD	S	3,58	0,00

**Mayor pendiente media PUNTOS: 3,00 26.7%**

<u>REF.</u>	<u>REFERENCIA SIGPAC</u>	<u>CULTIVO DESCRIPCIÓN CULTIVO</u>	<u>S/R</u>	<u>PENDIENTE MEDIA (%)</u>	<u>SUP. COMPROM. (ha)</u>
2317808	41-066-010-00055-008	101000 OLIVAR-SIN VARIEDAD	S	26,70	3,58

**Porcentaje de superficie determinada en Red Natura 2000 PUNTOS: 4,00 100.0%**

<u>REF.</u>	<u>REFERENCIA SIGPAC</u>	<u>CULTIVO DESCRIPCIÓN CULTIVO</u>	<u>S/R</u>	<u>SUP. COMPROM. (ha)</u>	<u>SUP. CUMPLE (ha)</u>
2317808	41-066-010-00055-008	101000 OLIVAR-SIN VARIEDAD	S	3,58	3,58



<u>APELLIDOS Y NOMBRE / RAZÓN SOCIAL</u>	<u>NIF</u>	<u>EXPEDIENTE</u>	<u>SUP. COMPROMETIDA (ha)</u>
OLIVER LEON JOSEFA	27977618G	8029733	3.76

**RESOLUCIÓN  
ADMITIDO**

**IMPORTE POR ANUALIDAD**

	<u>2015</u>	<u>2016</u>	<u>2017</u>	<u>2018</u>	<u>2019</u>
IMPORTE MÁXIMO SUBVENCIONABLE	429,17 €	429,17 €	429,17 €	429,17 €	429,17 €
IMPORTE MEDIO DE TRANSFERENCIA (€/ha)	114,14 €	114,14 €	114,14 €	114,14 €	114,14 €

**RECINTOS COMPROMETIDOS**

<u>REF.</u>	<u>REFERENCIA SIGPAC</u>	<u>CULTIVO</u>	<u>DESCRIPCIÓN CULTIVO</u>	<u>S/R</u>	<u>PEND. MEDIA (%)</u>	<u>SUP. DEC. ADMIN. (ha)</u>	<u>SUP. CERT. (ha)</u>	<u>SUP. CAMPO (ha)</u>	<u>SUP. COMPROM. (ha)</u>
3132577	41-066-010-00055-008	101000	OLIVAR-SIN VARIEDAD	S	26,70	3,53	3,53		3,53
3132579	41-066-010-00046-015	101000	OLIVAR-SIN VARIEDAD	S	27,92	0,17	0,17		0,17
3132580	41-066-010-00046-016	101000	OLIVAR-SIN VARIEDAD	S	21,88	0,01	0,01		0,01
3132581	41-066-010-00046-011	101000	OLIVAR-SIN VARIEDAD	S	32,76	0,02	0,02		0,02
3132587	41-066-010-00046-007	101000	OLIVAR-SIN VARIEDAD	S	35,78	0,03	0,03		0,03

**RESUMEN CRITERIOS DE SELECCIÓN**

**10.1.12 Agricultura de montaña con orientación ecológica en olivar** PUNTOS: 14,00

	<u>PUNTOS</u>	
Solicitantes de la medida 11, específica para la conversión o mantenimiento en agricultura ecológica	3,00	S
Porcentaje de superficie determinada en zonas con limitaciones naturales u otras limitaciones específicas ubicadas en las zonas de montaña	4,00	100.0%
Porcentaje de superficie determinada situada en zonas RAMSAR	0,00	0.0%
Porcentaje de superficie determinada en zonas vulnerables a la contaminación por nitratos	0,00	0.0%
Mayor pendiente media	3,00	26.85%
Porcentaje de superficie determinada en Red Natura 2000	4,00	100.0%





**DETALLE CRITERIOS DE SELECCIÓN****10.1.12 Agricultura de montaña con orientación ecológica en olivar****PUNTOS:** 14,00**Solicitantes de la medida 11, específica para la conversión o mantenimiento en agricultura ecológica****PUNTOS:** 3,00 S**Porcentaje de superficie determinada en zonas con limitaciones naturales u otras limitaciones específicas ubicadas en las zonas de montaña****PUNTOS:** 4,00 100.0%

<u>REF.</u>	<u>REFERENCIA SIGPAC</u>	<u>CULTIVO DESCRIPCIÓN CULTIVO</u>	<u>S/R</u>	<u>SUP. COMPROM.</u> <u>(ha)</u>	<u>SUP. CUMPLE</u> <u>(ha)</u>
3132587	41-066-010-00046-007	101000 OLIVAR-SIN VARIEDAD	S	0,03	0,03
3132581	41-066-010-00046-011	101000 OLIVAR-SIN VARIEDAD	S	0,02	0,02
3132579	41-066-010-00046-015	101000 OLIVAR-SIN VARIEDAD	S	0,17	0,17
3132580	41-066-010-00046-016	101000 OLIVAR-SIN VARIEDAD	S	0,01	0,01
3132577	41-066-010-00055-008	101000 OLIVAR-SIN VARIEDAD	S	3,53	3,53

**Porcentaje de superficie determinada situada en zonas RAMSAR****PUNTOS:** 0,00 0.0%

<u>REF.</u>	<u>REFERENCIA SIGPAC</u>	<u>CULTIVO DESCRIPCIÓN CULTIVO</u>	<u>S/R</u>	<u>SUP. COMPROM.</u> <u>(ha)</u>	<u>SUP. CUMPLE</u> <u>(ha)</u>
3132587	41-066-010-00046-007	101000 OLIVAR-SIN VARIEDAD	S	0,03	0,00
3132581	41-066-010-00046-011	101000 OLIVAR-SIN VARIEDAD	S	0,02	0,00
3132579	41-066-010-00046-015	101000 OLIVAR-SIN VARIEDAD	S	0,17	0,00
3132580	41-066-010-00046-016	101000 OLIVAR-SIN VARIEDAD	S	0,01	0,00
3132577	41-066-010-00055-008	101000 OLIVAR-SIN VARIEDAD	S	3,53	0,00

**Porcentaje de superficie determinada en zonas vulnerables a la contaminación por nitratos****PUNTOS:** 0,00 0.0%

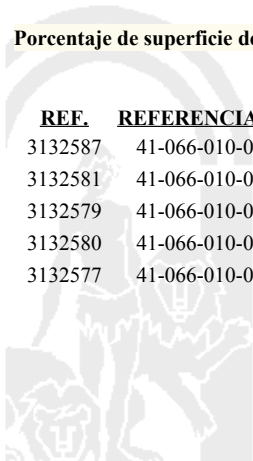
<u>REF.</u>	<u>REFERENCIA SIGPAC</u>	<u>CULTIVO DESCRIPCIÓN CULTIVO</u>	<u>S/R</u>	<u>SUP. COMPROM.</u> <u>(ha)</u>	<u>SUP. CUMPLE</u> <u>(ha)</u>
3132587	41-066-010-00046-007	101000 OLIVAR-SIN VARIEDAD	S	0,03	0,00
3132581	41-066-010-00046-011	101000 OLIVAR-SIN VARIEDAD	S	0,02	0,00
3132579	41-066-010-00046-015	101000 OLIVAR-SIN VARIEDAD	S	0,17	0,00
3132580	41-066-010-00046-016	101000 OLIVAR-SIN VARIEDAD	S	0,01	0,00
3132577	41-066-010-00055-008	101000 OLIVAR-SIN VARIEDAD	S	3,53	0,00

**Mayor pendiente media****PUNTOS:** 3,00 26.85%

<u>REF.</u>	<u>REFERENCIA SIGPAC</u>	<u>CULTIVO DESCRIPCIÓN CULTIVO</u>	<u>S/R</u>	<u>PENDIENTE MEDIA (%)</u>	<u>SUP. COMPROM.</u> <u>(ha)</u>
3132587	41-066-010-00046-007	101000 OLIVAR-SIN VARIEDAD	S	35,78	0,03
3132581	41-066-010-00046-011	101000 OLIVAR-SIN VARIEDAD	S	32,76	0,02
3132579	41-066-010-00046-015	101000 OLIVAR-SIN VARIEDAD	S	27,92	0,17
3132580	41-066-010-00046-016	101000 OLIVAR-SIN VARIEDAD	S	21,88	0,01
3132577	41-066-010-00055-008	101000 OLIVAR-SIN VARIEDAD	S	26,70	3,53

**Porcentaje de superficie determinada en Red Natura 2000****PUNTOS:** 4,00 100.0%

<u>REF.</u>	<u>REFERENCIA SIGPAC</u>	<u>CULTIVO DESCRIPCIÓN CULTIVO</u>	<u>S/R</u>	<u>SUP. COMPROM.</u> <u>(ha)</u>	<u>SUP. CUMPLE</u> <u>(ha)</u>
3132587	41-066-010-00046-007	101000 OLIVAR-SIN VARIEDAD	S	0,03	0,03
3132581	41-066-010-00046-011	101000 OLIVAR-SIN VARIEDAD	S	0,02	0,02
3132579	41-066-010-00046-015	101000 OLIVAR-SIN VARIEDAD	S	0,17	0,17
3132580	41-066-010-00046-016	101000 OLIVAR-SIN VARIEDAD	S	0,01	0,01
3132577	41-066-010-00055-008	101000 OLIVAR-SIN VARIEDAD	S	3,53	3,53



<u>APELLIDOS Y NOMBRE / RAZÓN SOCIAL</u>	<u>NIF</u>	<u>EXPEDIENTE</u>	<u>SUP. COMPROMETIDA (ha)</u>
OROZCO DIAZ MANUEL	52252508G	8019984	5.45

**RESOLUCIÓN ADMITIDO**

**IMPORTE POR ANUALIDAD**

	<u>2015</u>	<u>2016</u>	<u>2017</u>	<u>2018</u>	<u>2019</u>
IMPORTE MÁXIMO SUBVENCIONABLE	622,06 €	622,06 €	622,06 €	622,06 €	622,06 €
IMPORTE MEDIO DE TRANSFERENCIA (€/ha)	114,14 €	114,14 €	114,14 €	114,14 €	114,14 €

**RECINTOS COMPROMETIDOS**

<u>REF.</u>	<u>REFERENCIA SIGPAC</u>	<u>CULTIVO</u>	<u>DESCRIPCIÓN CULTIVO</u>	<u>S/R</u>	<u>PEND. MEDIA (%)</u>	<u>SUP. DEC. ADMIN. (ha)</u>	<u>SUP. CERT. (ha)</u>	<u>SUP. CAMPO (ha)</u>	<u>SUP. COMPROM. (ha)</u>
3103192	41-035-007-00198-001	101000	OLIVAR-SIN VARIEDAD	S	33,06	2,79	2,79		2,79
3103193	41-035-007-00002-001	101000	OLIVAR-SIN VARIEDAD	S	29,14	2,21	2,21		2,21
3103194	41-035-007-00001-001	101000	OLIVAR-SIN VARIEDAD	S	27,27	0,27	0,27		0,27
3103195	41-035-007-09002-002	101000	OLIVAR-SIN VARIEDAD	S	30,74	0,07	0,07		0,07
3103196	41-035-007-00024-001	101000	OLIVAR-SIN VARIEDAD	S	26,37	0,11	0,11		0,11

**RESUMEN CRITERIOS DE SELECCIÓN**

<b>10.1.12 Agricultura de montaña con orientación ecológica en olivar</b>	<b>PUNTOS: 6,00</b>	
<b>Solicitantes de la medida 11, específica para la conversión o mantenimiento en agricultura ecológica</b>	<b>PUNTOS</b>	<b>S</b>
	3,00	S
<b>Porcentaje de superficie determinada en zonas con limitaciones naturales u otras limitaciones específicas ubicadas en las zonas de montaña</b>	0,00	0.0%
<b>Porcentaje de superficie determinada situada en zonas RAMSAR</b>	0,00	0.0%
<b>Porcentaje de superficie determinada en zonas vulnerables a la contaminación por nitratos</b>	0,00	0.0%
<b>Mayor pendiente media</b>	3,00	31.02%
<b>Porcentaje de superficie determinada en Red Natura 2000</b>	0,00	0.0%



**DETALLE CRITERIOS DE SELECCIÓN****10.1.12 Agricultura de montaña con orientación ecológica en olivar****PUNTOS:** 6,00**Solicitantes de la medida 11, específica para la conversión o mantenimiento en agricultura ecológica****PUNTOS:** 3,00 S**Porcentaje de superficie determinada en zonas con limitaciones naturales u otras limitaciones específicas ubicadas en las zonas de montaña****PUNTOS:** 0,00 0.0%

<u>REF.</u>	<u>REFERENCIA SIGPAC</u>	<u>CULTIVO DESCRIPCIÓN CULTIVO</u>	<u>S/R</u>	<u>SUP. COMPROM.</u> <u>(ha)</u>	<u>SUP. CUMPLE</u> <u>(ha)</u>
3103194	41-035-007-00001-001	101000 OLIVAR-SIN VARIEDAD	S	0,27	0,00
3103193	41-035-007-00002-001	101000 OLIVAR-SIN VARIEDAD	S	2,21	0,00
3103196	41-035-007-00024-001	101000 OLIVAR-SIN VARIEDAD	S	0,11	0,00
3103192	41-035-007-00198-001	101000 OLIVAR-SIN VARIEDAD	S	2,79	0,00
3103195	41-035-007-09002-002	101000 OLIVAR-SIN VARIEDAD	S	0,07	0,00

**Porcentaje de superficie determinada situada en zonas RAMSAR****PUNTOS:** 0,00 0.0%

<u>REF.</u>	<u>REFERENCIA SIGPAC</u>	<u>CULTIVO DESCRIPCIÓN CULTIVO</u>	<u>S/R</u>	<u>SUP. COMPROM.</u> <u>(ha)</u>	<u>SUP. CUMPLE</u> <u>(ha)</u>
3103194	41-035-007-00001-001	101000 OLIVAR-SIN VARIEDAD	S	0,27	0,00
3103193	41-035-007-00002-001	101000 OLIVAR-SIN VARIEDAD	S	2,21	0,00
3103196	41-035-007-00024-001	101000 OLIVAR-SIN VARIEDAD	S	0,11	0,00
3103192	41-035-007-00198-001	101000 OLIVAR-SIN VARIEDAD	S	2,79	0,00
3103195	41-035-007-09002-002	101000 OLIVAR-SIN VARIEDAD	S	0,07	0,00

**Porcentaje de superficie determinada en zonas vulnerables a la contaminación por nitratos****PUNTOS:** 0,00 0.0%

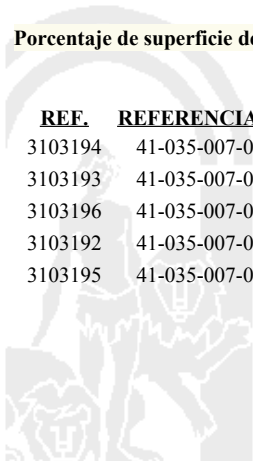
<u>REF.</u>	<u>REFERENCIA SIGPAC</u>	<u>CULTIVO DESCRIPCIÓN CULTIVO</u>	<u>S/R</u>	<u>SUP. COMPROM.</u> <u>(ha)</u>	<u>SUP. CUMPLE</u> <u>(ha)</u>
3103194	41-035-007-00001-001	101000 OLIVAR-SIN VARIEDAD	S	0,27	0,00
3103193	41-035-007-00002-001	101000 OLIVAR-SIN VARIEDAD	S	2,21	0,00
3103196	41-035-007-00024-001	101000 OLIVAR-SIN VARIEDAD	S	0,11	0,00
3103192	41-035-007-00198-001	101000 OLIVAR-SIN VARIEDAD	S	2,79	0,00
3103195	41-035-007-09002-002	101000 OLIVAR-SIN VARIEDAD	S	0,07	0,00

**Mayor pendiente media****PUNTOS:** 3,00 31.02%

<u>REF.</u>	<u>REFERENCIA SIGPAC</u>	<u>CULTIVO DESCRIPCIÓN CULTIVO</u>	<u>S/R</u>	<u>PENDIENTE MEDIA (%)</u>	<u>SUP. COMPROM.</u> <u>(ha)</u>
3103194	41-035-007-00001-001	101000 OLIVAR-SIN VARIEDAD	S	27,27	0,27
3103193	41-035-007-00002-001	101000 OLIVAR-SIN VARIEDAD	S	29,14	2,21
3103196	41-035-007-00024-001	101000 OLIVAR-SIN VARIEDAD	S	26,37	0,11
3103192	41-035-007-00198-001	101000 OLIVAR-SIN VARIEDAD	S	33,06	2,79
3103195	41-035-007-09002-002	101000 OLIVAR-SIN VARIEDAD	S	30,74	0,07

**Porcentaje de superficie determinada en Red Natura 2000****PUNTOS:** 0,00 0.0%

<u>REF.</u>	<u>REFERENCIA SIGPAC</u>	<u>CULTIVO DESCRIPCIÓN CULTIVO</u>	<u>S/R</u>	<u>SUP. COMPROM.</u> <u>(ha)</u>	<u>SUP. CUMPLE</u> <u>(ha)</u>
3103194	41-035-007-00001-001	101000 OLIVAR-SIN VARIEDAD	S	0,27	0,00
3103193	41-035-007-00002-001	101000 OLIVAR-SIN VARIEDAD	S	2,21	0,00
3103196	41-035-007-00024-001	101000 OLIVAR-SIN VARIEDAD	S	0,11	0,00
3103192	41-035-007-00198-001	101000 OLIVAR-SIN VARIEDAD	S	2,79	0,00
3103195	41-035-007-09002-002	101000 OLIVAR-SIN VARIEDAD	S	0,07	0,00



<u>APELLIDOS Y NOMBRE / RAZÓN SOCIAL</u>	<u>NIF</u>	<u>EXPEDIENTE</u>	<u>SUP. COMPROMETIDA</u>		
			<u>(ha)</u>		
ORTEGA MARTINEZ MARIA BEATRIZ	28895098Z	8026882	0		
<b>RESOLUCIÓN</b>					
INADMITIDO					
<b>IMPORTES POR ANUALIDAD</b>					
	<u>2015</u>	<u>2016</u>	<u>2017</u>	<u>2018</u>	<u>2019</u>
IMPORTE MÁXIMO SUBVENCIONABLE	0,00 €	0,00 €	0,00 €	0,00 €	0,00 €
IMPORTE MEDIO DE TRANSFERENCIA (€/ha)	0,00 €	0,00 €	0,00 €	0,00 €	0,00 €

**INCIDENCIAS****INCIDENCIA DESCRIPCIÓN**

80403	Explotación no inscrita en SIPEA (anexo 1, Orden 26 mayo 2015) Ref:3122620 Recinto:41-073-005-00310-016 Cultivo:101000 OLIVAR-SIN VARIEDAD Secano Ref:3122623 Recinto:41-073-005-00361-013 Cultivo:101000 OLIVAR-SIN VARIEDAD Secano
80406	Superficie admisible para la ayuda menor que la mínima requerida (anexo 1, Orden 26 de mayo de 2015) Sup. Resuelta:0

**RESUMEN CRITERIOS DE SELECCIÓN**

<b>10.1.12 Agricultura de montaña con orientación ecológica en olivar</b>	<b>PUNTOS: 3,00</b>	
	<b>PUNTOS</b>	
Solicitantes de la medida 11, específica para la conversión o mantenimiento en agricultura ecológica	3,00	S
Porcentaje de superficie determinada en zonas con limitaciones naturales u otras limitaciones específicas ubicadas en las zonas de montaña	0,00	0.0%
Porcentaje de superficie determinada situada en zonas RAMSAR	0,00	0.0%
Porcentaje de superficie determinada en zonas vulnerables a la contaminación por nitratos	0,00	0.0%
Mayor pendiente media	0,00	0.0%
Porcentaje de superficie determinada en Red Natura 2000	0,00	0.0%

**DETALLE CRITERIOS DE SELECCIÓN**

<b>10.1.12 Agricultura de montaña con orientación ecológica en olivar</b>	<b>PUNTOS: 3,00</b>	
	<b>PUNTOS:</b>	
Solicitantes de la medida 11, específica para la conversión o mantenimiento en agricultura ecológica	3,00	S
Porcentaje de superficie determinada en zonas con limitaciones naturales u otras limitaciones específicas ubicadas en las zonas de montaña	0,00	0.0%
Porcentaje de superficie determinada situada en zonas RAMSAR	0,00	0.0%
Porcentaje de superficie determinada en zonas vulnerables a la contaminación por nitratos	0,00	0.0%
Mayor pendiente media	0,00	0.0%
Porcentaje de superficie determinada en Red Natura 2000	0,00	0.0%



<u>APELLIDOS Y NOMBRE / RAZÓN SOCIAL</u>		<u>NIF</u>	<u>EXPEDIENTE</u>	<u>SUP. COMPROMETIDA</u>				
				<u>(ha)</u>				
ORTIZ MARIN RAFAEL		28858917N	8024348	30.88				
<b>RESOLUCIÓN ADMITIDO</b>								
<b>IMPORTE POR ANUALIDAD</b>								
		<b>2015</b>	<b>2016</b>	<b>2017</b>	<b>2018</b>	<b>2019</b>		
<b>IMPORTE MÁXIMO SUBVENCIONABLE</b>		3.524,64 €	3.524,64 €	3.524,64 €	3.524,64 €	3.524,64 €		
<b>IMPORTE MEDIO DE TRANSFERENCIA (€/ha)</b>		114,14 €	114,14 €	114,14 €	114,14 €	114,14 €		
<b>RECINTOS COMPROMETIDOS</b>								
<u>REF.</u>	<u>REFERENCIA SIGPAC</u>	<u>CULTIVO</u>	<u>DESCRIPCIÓN CULTIVO</u>	<u>PEND. MEDIA</u>	<u>SUP. DEC. ADMIN.</u>	<u>SUP. CERT.</u>	<u>SUP. CAMPO</u>	<u>SUP. COMPROM.</u>
				<u>S/R</u>	<u>(%)</u>	<u>(ha)</u>	<u>(ha)</u>	<u>(ha)</u>
2299843	41-033-024-00005-007	101000	OLIVAR-SIN VARIEDAD	S	34,02	21,45	43,11	21,45
2299844	41-033-025-00014-004	101000	OLIVAR-SIN VARIEDAD	S	23,12	1,42	1,42	1,42
2299845	41-033-034-00050-001	101000	OLIVAR-SIN VARIEDAD	S	38,58	4,02	7,48	4,02
2299846	41-033-025-00013-003	101000	OLIVAR-SIN VARIEDAD	S	43,73	3,99	3,99	3,99

**RESUMEN CRITERIOS DE SELECCIÓN**

<b>10.1.12 Agricultura de montaña con orientación ecológica en olivar</b>		<b>PUNTOS: 14,00</b>	
		<b>PUNTOS</b>	
Solicitantes de la medida 11, específica para la conversión o mantenimiento en agricultura ecológica		3,00	S
Porcentaje de superficie determinada en zonas con limitaciones naturales u otras limitaciones específicas ubicadas en las zonas de montaña		4,00	100.0%
Porcentaje de superficie determinada situada en zonas RAMSAR		0,00	0.0%
Porcentaje de superficie determinada en zonas vulnerables a la contaminación por nitratos		0,00	0.0%
Mayor pendiente media		3,00	35.37%
Porcentaje de superficie determinada en Red Natura 2000		4,00	100.0%



**DETALLE CRITERIOS DE SELECCIÓN****10.1.12 Agricultura de montaña con orientación ecológica en olivar****PUNTOS:** 14,00**Solicitantes de la medida 11, específica para la conversión o mantenimiento en agricultura ecológica****PUNTOS:** 3,00 S**Porcentaje de superficie determinada en zonas con limitaciones naturales u otras limitaciones específicas ubicadas en las zonas de montaña****PUNTOS:** 4,00 100.0%

<u>REF.</u>	<u>REFERENCIA SIGPAC</u>	<u>CULTIVO</u>	<u>DESCRIPCIÓN CULTIVO</u>	<u>S/R</u>	<u>SUP. COMPROM.</u> <u>(ha)</u>	<u>SUP. CUMPLE</u> <u>(ha)</u>
2299843	41-033-024-00005-007	101000	OLIVAR-SIN VARIEDAD	S	21,45	21,45
2299846	41-033-025-00013-003	101000	OLIVAR-SIN VARIEDAD	S	3,99	3,99
2299844	41-033-025-00014-004	101000	OLIVAR-SIN VARIEDAD	S	1,42	1,42
2299845	41-033-034-00050-001	101000	OLIVAR-SIN VARIEDAD	S	4,02	4,02

**Porcentaje de superficie determinada situada en zonas RAMSAR****PUNTOS:** 0,00 0.0%

<u>REF.</u>	<u>REFERENCIA SIGPAC</u>	<u>CULTIVO</u>	<u>DESCRIPCIÓN CULTIVO</u>	<u>S/R</u>	<u>SUP. COMPROM.</u> <u>(ha)</u>	<u>SUP. CUMPLE</u> <u>(ha)</u>
2299843	41-033-024-00005-007	101000	OLIVAR-SIN VARIEDAD	S	21,45	0,00
2299846	41-033-025-00013-003	101000	OLIVAR-SIN VARIEDAD	S	3,99	0,00
2299844	41-033-025-00014-004	101000	OLIVAR-SIN VARIEDAD	S	1,42	0,00
2299845	41-033-034-00050-001	101000	OLIVAR-SIN VARIEDAD	S	4,02	0,00

**Porcentaje de superficie determinada en zonas vulnerables a la contaminación por nitratos****PUNTOS:** 0,00 0.0%

<u>REF.</u>	<u>REFERENCIA SIGPAC</u>	<u>CULTIVO</u>	<u>DESCRIPCIÓN CULTIVO</u>	<u>S/R</u>	<u>SUP. COMPROM.</u> <u>(ha)</u>	<u>SUP. CUMPLE</u> <u>(ha)</u>
2299843	41-033-024-00005-007	101000	OLIVAR-SIN VARIEDAD	S	21,45	0,00
2299846	41-033-025-00013-003	101000	OLIVAR-SIN VARIEDAD	S	3,99	0,00
2299844	41-033-025-00014-004	101000	OLIVAR-SIN VARIEDAD	S	1,42	0,00
2299845	41-033-034-00050-001	101000	OLIVAR-SIN VARIEDAD	S	4,02	0,00

**Mayor pendiente media****PUNTOS:** 3,00 35.37%

<u>REF.</u>	<u>REFERENCIA SIGPAC</u>	<u>CULTIVO</u>	<u>DESCRIPCIÓN CULTIVO</u>	<u>S/R</u>	<u>PENDIENTE MEDIA (%)</u>	<u>SUP. COMPROM.</u> <u>(ha)</u>
2299843	41-033-024-00005-007	101000	OLIVAR-SIN VARIEDAD	S	34,02	21,45
2299846	41-033-025-00013-003	101000	OLIVAR-SIN VARIEDAD	S	43,73	3,99
2299844	41-033-025-00014-004	101000	OLIVAR-SIN VARIEDAD	S	23,12	1,42
2299845	41-033-034-00050-001	101000	OLIVAR-SIN VARIEDAD	S	38,58	4,02

**Porcentaje de superficie determinada en Red Natura 2000****PUNTOS:** 4,00 100.0%

<u>REF.</u>	<u>REFERENCIA SIGPAC</u>	<u>CULTIVO</u>	<u>DESCRIPCIÓN CULTIVO</u>	<u>S/R</u>	<u>SUP. COMPROM.</u> <u>(ha)</u>	<u>SUP. CUMPLE</u> <u>(ha)</u>
2299843	41-033-024-00005-007	101000	OLIVAR-SIN VARIEDAD	S	21,45	21,45
2299846	41-033-025-00013-003	101000	OLIVAR-SIN VARIEDAD	S	3,99	3,99
2299844	41-033-025-00014-004	101000	OLIVAR-SIN VARIEDAD	S	1,42	1,42
2299845	41-033-034-00050-001	101000	OLIVAR-SIN VARIEDAD	S	4,02	4,02



<u>APELLIDOS Y NOMBRE / RAZÓN SOCIAL</u>	<u>NIF</u>	<u>EXPEDIENTE</u>	<u>SUP. COMPROMETIDA (ha)</u>
ORTIZ RUIZ JOSEFA	27606698M	8022486	2.91

**RESOLUCIÓN ADMITIDO**

**IMPORTE POR ANUALIDAD**

	<u>2015</u>	<u>2016</u>	<u>2017</u>	<u>2018</u>	<u>2019</u>
IMPORTE MÁXIMO SUBVENCIONABLE	332,15 €	332,15 €	332,15 €	332,15 €	332,15 €
IMPORTE MEDIO DE TRANSFERENCIA (€/ha)	114,14 €	114,14 €	114,14 €	114,14 €	114,14 €

**RECINTOS COMPROMETIDOS**

<u>REF.</u>	<u>REFERENCIA SIGPAC</u>	<u>CULTIVO</u>	<u>DESCRIPCIÓN CULTIVO</u>	<u>S/R</u>	<u>PEND. MEDIA (%)</u>	<u>SUP. DEC. ADMIN. (ha)</u>	<u>SUP. CERT. (ha)</u>	<u>SUP. CAMPO (ha)</u>	<u>SUP. COMPROM. (ha)</u>
3108645	41-032-009-00057-001	101000	OLIVAR-SIN VARIEDAD	S	21,83	0,34	0,38		0,34
3108647	41-032-020-00010-001	101000	OLIVAR-SIN VARIEDAD	S	29,81	2,57	2,57		2,57
3108648	41-032-020-00012-004	101000	OLIVAR-SIN VARIEDAD	S	25,75	0,01	0,03		0,00

**INCIDENCIAS****INCIDENCIA DESCRIPCIÓN**

- 218 La superficie total declarada sobre un mismo recinto en el conjunto de los expedientes, no puede superar la superficie total que el SIGPAC establece para ese recinto.  
Ref:3108648 Recinto:41-032-020-00012-004 Cultivo:101000 OLIVAR-SIN VARIEDAD Secano Suma de superficies declaradas para este recinto por todos los solicitantes (Áreas):1170 Superficie SIGPAC medida para este recinto (Áreas):1169 Exceso de superficie declarada (Hectáreas):0,01

**RESUMEN CRITERIOS DE SELECCIÓN**

<b>10.1.12 Agricultura de montaña con orientación ecológica en olivar</b>	<b>PUNTOS: 14,00</b>
<b>Solicitantes de la medida 11, específica para la conversión o mantenimiento en agricultura ecológica</b>	<b>PUNTOS 3,00 S</b>
<b>Porcentaje de superficie determinada en zonas con limitaciones naturales u otras limitaciones específicas ubicadas en las zonas de montaña</b>	<b>4,00 100.0%</b>
<b>Porcentaje de superficie determinada situada en zonas RAMSAR</b>	<b>0,00 0.0%</b>
<b>Porcentaje de superficie determinada en zonas vulnerables a la contaminación por nitratos</b>	<b>0,00 0.0%</b>
<b>Mayor pendiente media</b>	<b>3,00 28.88%</b>
<b>Porcentaje de superficie determinada en Red Natura 2000</b>	<b>4,00 100.0%</b>



**DETALLE CRITERIOS DE SELECCIÓN****10.1.12 Agricultura de montaña con orientación ecológica en olivar****PUNTOS:** 14,00**Solicitantes de la medida 11, específica para la conversión o mantenimiento en agricultura ecológica****PUNTOS:** 3,00 S**Porcentaje de superficie determinada en zonas con limitaciones naturales u otras limitaciones específicas ubicadas en las zonas de montaña****PUNTOS:** 4,00 100.0%

<u>REF.</u>	<u>REFERENCIA SIGPAC</u>	<u>CULTIVO</u>	<u>DESCRIPCIÓN CULTIVO</u>	<u>S/R</u>	<u>SUP.</u> <u>COMPROM.</u> <u>(ha)</u>	<u>SUP.</u> <u>CUMPLE</u> <u>(ha)</u>
3108645	41-032-009-00057-001	101000	OLIVAR-SIN VARIEDAD	S	0,34	0,34
3108647	41-032-020-00010-001	101000	OLIVAR-SIN VARIEDAD	S	2,57	2,57
3108648	41-032-020-00012-004	101000	OLIVAR-SIN VARIEDAD	S	0,00	0,00

**Porcentaje de superficie determinada situada en zonas RAMSAR****PUNTOS:** 0,00 0.0%

<u>REF.</u>	<u>REFERENCIA SIGPAC</u>	<u>CULTIVO</u>	<u>DESCRIPCIÓN CULTIVO</u>	<u>S/R</u>	<u>SUP.</u> <u>COMPROM.</u> <u>(ha)</u>	<u>SUP.</u> <u>CUMPLE</u> <u>(ha)</u>
3108645	41-032-009-00057-001	101000	OLIVAR-SIN VARIEDAD	S	0,34	0,00
3108647	41-032-020-00010-001	101000	OLIVAR-SIN VARIEDAD	S	2,57	0,00
3108648	41-032-020-00012-004	101000	OLIVAR-SIN VARIEDAD	S	0,00	0,00

**Porcentaje de superficie determinada en zonas vulnerables a la contaminación por nitratos****PUNTOS:** 0,00 0.0%

<u>REF.</u>	<u>REFERENCIA SIGPAC</u>	<u>CULTIVO</u>	<u>DESCRIPCIÓN CULTIVO</u>	<u>S/R</u>	<u>SUP.</u> <u>COMPROM.</u> <u>(ha)</u>	<u>SUP.</u> <u>CUMPLE</u> <u>(ha)</u>
3108645	41-032-009-00057-001	101000	OLIVAR-SIN VARIEDAD	S	0,34	0,00
3108647	41-032-020-00010-001	101000	OLIVAR-SIN VARIEDAD	S	2,57	0,00
3108648	41-032-020-00012-004	101000	OLIVAR-SIN VARIEDAD	S	0,00	0,00

**Mayor pendiente media****PUNTOS:** 3,00 28.88%

<u>REF.</u>	<u>REFERENCIA SIGPAC</u>	<u>CULTIVO</u>	<u>DESCRIPCIÓN CULTIVO</u>	<u>S/R</u>	<u>PENDIENTE</u> <u>MEDIA (%)</u>	<u>SUP.</u> <u>COMPROM.</u> <u>(ha)</u>
3108645	41-032-009-00057-001	101000	OLIVAR-SIN VARIEDAD	S	21,83	0,34
3108647	41-032-020-00010-001	101000	OLIVAR-SIN VARIEDAD	S	29,81	2,57
3108648	41-032-020-00012-004	101000	OLIVAR-SIN VARIEDAD	S	25,75	0,00

**Porcentaje de superficie determinada en Red Natura 2000****PUNTOS:** 4,00 100.0%

<u>REF.</u>	<u>REFERENCIA SIGPAC</u>	<u>CULTIVO</u>	<u>DESCRIPCIÓN CULTIVO</u>	<u>S/R</u>	<u>SUP.</u> <u>COMPROM.</u> <u>(ha)</u>	<u>SUP.</u> <u>CUMPLE</u> <u>(ha)</u>
3108645	41-032-009-00057-001	101000	OLIVAR-SIN VARIEDAD	S	0,34	0,34
3108647	41-032-020-00010-001	101000	OLIVAR-SIN VARIEDAD	S	2,57	2,57
3108648	41-032-020-00012-004	101000	OLIVAR-SIN VARIEDAD	S	0,00	0,00





<u>APELLIDOS Y NOMBRE / RAZÓN SOCIAL</u>		<u>NIF</u>	<u>EXPEDIENTE</u>	<u>SUP. COMPROMETIDA</u>				
				<u>(ha)</u>				
OSORIO RUIZ MARIA LUISA		75337373E	8016589	15.8				
<b>RESOLUCIÓN</b>								
<b>ADMITIDO</b>								
<b>IMPORTE POR ANUALIDAD</b>								
		<b>2015</b>	<b>2016</b>	<b>2017</b>	<b>2018</b>	<b>2019</b>		
<b>IMPORTE MÁXIMO SUBVENCIONABLE</b>		1.803,41 €	1.803,41 €	1.803,41 €	1.803,41 €	1.803,41 €		
<b>IMPORTE MEDIO DE TRANSFERENCIA (€/ha)</b>		114,14 €	114,14 €	114,14 €	114,14 €	114,14 €		
<b>RECINTOS COMPROMETIDOS</b>								
<u>REF.</u>	<u>REFERENCIA SIGPAC</u>	<u>CULTIVO</u>	<u>DESCRIPCIÓN CULTIVO</u>	<u>PEND. MEDIA</u>	<u>SUP. DEC. ADMIN.</u>	<u>SUP. CERT.</u>	<u>SUP. CAMPO</u>	<u>SUP. COMPROM.</u>
				<u>S/R</u>	<u>(%)</u>	<u>(ha)</u>	<u>(ha)</u>	<u>(ha)</u>
3103972	41-032-020-00022-001	101000	OLIVAR-SIN VARIEDAD	S	22,84	5,00	5,29	5,00
3103975	41-032-020-00022-003	101000	OLIVAR-SIN VARIEDAD	S	21,76	10,80	10,80	10,80

### RESUMEN CRITERIOS DE SELECCIÓN

<b>10.1.12 Agricultura de montaña con orientación ecológica en olivar</b>		<b>PUNTOS: 12,00</b>	
		<b>PUNTOS</b>	
Solicitantes de la medida 11, específica para la conversión o mantenimiento en agricultura ecológica		3,00	S
Porcentaje de superficie determinada en zonas con limitaciones naturales u otras limitaciones específicas ubicadas en las zonas de montaña		4,00	100.0%
Porcentaje de superficie determinada situada en zonas RAMSAR		0,00	0.0%
Porcentaje de superficie determinada en zonas vulnerables a la contaminación por nitratos		0,00	0.0%
Mayor pendiente media		1,00	22.1%
Porcentaje de superficie determinada en Red Natura 2000		4,00	100.0%



**DETALLE CRITERIOS DE SELECCIÓN****10.1.12 Agricultura de montaña con orientación ecológica en olivar****PUNTOS:** 12,00**Solicitantes de la medida 11, específica para la conversión o mantenimiento en agricultura ecológica****PUNTOS:** 3,00 S**Porcentaje de superficie determinada en zonas con limitaciones naturales u otras limitaciones específicas ubicadas en las zonas de montaña****PUNTOS:** 4,00 100.0%

<u>REF.</u>	<u>REFERENCIA SIGPAC</u>	<u>CULTIVO</u>	<u>DESCRIPCIÓN CULTIVO</u>	<u>S/R</u>	<u>SUP. COMPROM.</u> <u>(ha)</u>	<u>SUP. CUMPLE</u> <u>(ha)</u>
3103972	41-032-020-00022-001	101000	OLIVAR-SIN VARIEDAD	S	5,00	5,00
3103975	41-032-020-00022-003	101000	OLIVAR-SIN VARIEDAD	S	10,80	10,80

**Porcentaje de superficie determinada situada en zonas RAMSAR****PUNTOS:** 0,00 0.0%

<u>REF.</u>	<u>REFERENCIA SIGPAC</u>	<u>CULTIVO</u>	<u>DESCRIPCIÓN CULTIVO</u>	<u>S/R</u>	<u>SUP. COMPROM.</u> <u>(ha)</u>	<u>SUP. CUMPLE</u> <u>(ha)</u>
3103972	41-032-020-00022-001	101000	OLIVAR-SIN VARIEDAD	S	5,00	0,00
3103975	41-032-020-00022-003	101000	OLIVAR-SIN VARIEDAD	S	10,80	0,00

**Porcentaje de superficie determinada en zonas vulnerables a la contaminación por nitratos****PUNTOS:** 0,00 0.0%

<u>REF.</u>	<u>REFERENCIA SIGPAC</u>	<u>CULTIVO</u>	<u>DESCRIPCIÓN CULTIVO</u>	<u>S/R</u>	<u>SUP. COMPROM.</u> <u>(ha)</u>	<u>SUP. CUMPLE</u> <u>(ha)</u>
3103972	41-032-020-00022-001	101000	OLIVAR-SIN VARIEDAD	S	5,00	0,00
3103975	41-032-020-00022-003	101000	OLIVAR-SIN VARIEDAD	S	10,80	0,00

**Mayor pendiente media****PUNTOS:** 1,00 22.1%

<u>REF.</u>	<u>REFERENCIA SIGPAC</u>	<u>CULTIVO</u>	<u>DESCRIPCIÓN CULTIVO</u>	<u>S/R</u>	<u>PENDIENTE MEDIA (%)</u>	<u>SUP. COMPROM.</u> <u>(ha)</u>
3103972	41-032-020-00022-001	101000	OLIVAR-SIN VARIEDAD	S	22,84	5,00
3103975	41-032-020-00022-003	101000	OLIVAR-SIN VARIEDAD	S	21,76	10,80

**Porcentaje de superficie determinada en Red Natura 2000****PUNTOS:** 4,00 100.0%

<u>REF.</u>	<u>REFERENCIA SIGPAC</u>	<u>CULTIVO</u>	<u>DESCRIPCIÓN CULTIVO</u>	<u>S/R</u>	<u>SUP. COMPROM.</u> <u>(ha)</u>	<u>SUP. CUMPLE</u> <u>(ha)</u>
3103972	41-032-020-00022-001	101000	OLIVAR-SIN VARIEDAD	S	5,00	5,00
3103975	41-032-020-00022-003	101000	OLIVAR-SIN VARIEDAD	S	10,80	10,80



<u>APELLIDOS Y NOMBRE / RAZÓN SOCIAL</u>	<u>NIF</u>	<u>EXPEDIENTE</u>	<u>SUP. COMPROMETIDA</u>			
			<u>(ha)</u>			
OSUNA CARRERA PEDRO	75380381C	8022080	0			
<b>RESOLUCIÓN</b>						
<b>INADMITIDO</b>						
<b>IMPORTE POR ANUALIDAD</b>						
		<u>2015</u>	<u>2016</u>	<u>2017</u>	<u>2018</u>	<u>2019</u>
IMPORTE MÁXIMO SUBVENCIONABLE		0,00 €	0,00 €	0,00 €	0,00 €	0,00 €
IMPORTE MEDIO DE TRANSFERENCIA (€/ha)		0,00 €	0,00 €	0,00 €	0,00 €	0,00 €

**INCIDENCIAS****INCIDENCIA DESCRIPCIÓN**

218	La superficie total declarada sobre un mismo recinto en el conjunto de los expedientes, no puede superar la superficie total que el SIGPAC establece para ese recinto. Ref:2362483 Recinto:41-078-001-00207-004 Cultivo:101000 OLIVAR-SIN VARIEDAD Secano Suma de superficies declaradas para este recinto por todos los solicitantes (Áreas):443 Superficie SIGPAC medida para este recinto (Áreas):442 Exceso de superficie declarada (Hectáreas):0,01
80402	El solicitante no está inscrito en SIPEA como operador ecológico
80403	Explotación no inscrita en SIPEA (anexo 1, Orden 26 mayo 2015) Ref:2362483 Recinto:41-078-001-00207-004 Cultivo:101000 OLIVAR-SIN VARIEDAD Secano Ref:2362484 Recinto:41-078-001-00278-002 Cultivo:101000 OLIVAR-SIN VARIEDAD Secano Ref:2362482 Recinto:41-078-001-00475-002 Cultivo:101000 OLIVAR-SIN VARIEDAD Secano
80406	Superficie admisible para la ayuda menor que la mínima requerida (anexo 1, Orden 26 de mayo de 2015) Sup. Resuelta:0

**RESUMEN CRITERIOS DE SELECCIÓN**

<b>10.1.12 Agricultura de montaña con orientación ecológica en olivar</b>	<b>PUNTOS: 3,00</b>	
	<u>PUNTOS</u>	
Solicitantes de la medida 11, específica para la conversión o mantenimiento en agricultura ecológica	3,00	S
Porcentaje de superficie determinada en zonas con limitaciones naturales u otras limitaciones específicas ubicadas en las zonas de montaña	0,00	0.0%
Porcentaje de superficie determinada situada en zonas RAMSAR	0,00	0.0%
Porcentaje de superficie determinada en zonas vulnerables a la contaminación por nitratos	0,00	0.0%
Mayor pendiente media	0,00	0.0%
Porcentaje de superficie determinada en Red Natura 2000	0,00	0.0%

**DETALLE CRITERIOS DE SELECCIÓN**

<b>10.1.12 Agricultura de montaña con orientación ecológica en olivar</b>	<b>PUNTOS: 3,00</b>	
	<u>PUNTOS:</u>	
Solicitantes de la medida 11, específica para la conversión o mantenimiento en agricultura ecológica	3,00	S
Porcentaje de superficie determinada en zonas con limitaciones naturales u otras limitaciones específicas ubicadas en las zonas de montaña	0,00	0.0%
Porcentaje de superficie determinada situada en zonas RAMSAR	0,00	0.0%
Porcentaje de superficie determinada en zonas vulnerables a la contaminación por nitratos	0,00	0.0%
Mayor pendiente media	0,00	0.0%
Porcentaje de superficie determinada en Red Natura 2000	0,00	0.0%



<u>APELLIDOS Y NOMBRE / RAZÓN SOCIAL</u>		<u>NIF</u>	<u>EXPEDIENTE</u>	<u>SUP. COMPROMETIDA</u>				
				<u>(ha)</u>				
OSUNA NOGALES ADELA		75303316M	8025896	6.18				
<b>RESOLUCIÓN ADMITIDO</b>								
<b>IMPORTE POR ANUALIDAD</b>								
		<b>2015</b>	<b>2016</b>	<b>2017</b>	<b>2018</b>	<b>2019</b>		
IMPORTE MÁXIMO SUBVENCIONABLE		705,39 €	705,39 €	705,39 €	705,39 €	705,39 €		
IMPORTE MEDIO DE TRANSFERENCIA (€/ha)		114,14 €	114,14 €	114,14 €	114,14 €	114,14 €		
<b>RECINTOS COMPROMETIDOS</b>								
<u>REF.</u>	<u>REFERENCIA SIGPAC</u>	<u>CULTIVO</u>	<u>DESCRIPCIÓN CULTIVO</u>	<u>PEND. MEDIA</u>	<u>SUP. DEC. ADMIN.</u>	<u>SUP. CERT.</u>	<u>SUP. CAMPO</u>	<u>SUP. COMPROM.</u>
				<u>S/R</u>	<u>(%)</u>	<u>(ha)</u>	<u>(ha)</u>	<u>(ha)</u>
2392517	41-033-048-00024-002	101000	OLIVAR-SIN VARIEDAD	S	20,63	6,18	6,44	6,18

### RESUMEN CRITERIOS DE SELECCIÓN

<b>10.1.12 Agricultura de montaña con orientación ecológica en olivar</b>		<b>PUNTOS: 12,00</b>	
		<b>PUNTOS</b>	
Solicitantes de la medida 11, específica para la conversión o mantenimiento en agricultura ecológica		3,00	S
Porcentaje de superficie determinada en zonas con limitaciones naturales u otras limitaciones específicas ubicadas en las zonas de montaña		4,00	100.0%
Porcentaje de superficie determinada situada en zonas RAMSAR		0,00	0.0%
Porcentaje de superficie determinada en zonas vulnerables a la contaminación por nitratos		0,00	0.0%
Mayor pendiente media		1,00	20.63%
Porcentaje de superficie determinada en Red Natura 2000		4,00	100.0%



**DETALLE CRITERIOS DE SELECCIÓN****10.1.12 Agricultura de montaña con orientación ecológica en olivar PUNTOS: 12,00****Solicitantes de la medida 11, específica para la conversión o mantenimiento en agricultura ecológica PUNTOS: 3,00 S****Porcentaje de superficie determinada en zonas con limitaciones naturales u otras limitaciones específicas ubicadas en las zonas de montaña PUNTOS: 4,00 100.0%**

<u>REF.</u>	<u>REFERENCIA SIGPAC</u>	<u>CULTIVO DESCRIPCIÓN CULTIVO</u>	<u>S/R</u>	<u>SUP. COMPROM. (ha)</u>	<u>SUP. CUMPLE (ha)</u>
2392517	41-033-048-00024-002	101000 OLIVAR-SIN VARIEDAD	S	6,18	6,18

**Porcentaje de superficie determinada situada en zonas RAMSAR PUNTOS: 0,00 0.0%**

<u>REF.</u>	<u>REFERENCIA SIGPAC</u>	<u>CULTIVO DESCRIPCIÓN CULTIVO</u>	<u>S/R</u>	<u>SUP. COMPROM. (ha)</u>	<u>SUP. CUMPLE (ha)</u>
2392517	41-033-048-00024-002	101000 OLIVAR-SIN VARIEDAD	S	6,18	0,00

**Porcentaje de superficie determinada en zonas vulnerables a la contaminación por nitratos PUNTOS: 0,00 0.0%**

<u>REF.</u>	<u>REFERENCIA SIGPAC</u>	<u>CULTIVO DESCRIPCIÓN CULTIVO</u>	<u>S/R</u>	<u>SUP. COMPROM. (ha)</u>	<u>SUP. CUMPLE (ha)</u>
2392517	41-033-048-00024-002	101000 OLIVAR-SIN VARIEDAD	S	6,18	0,00

**Mayor pendiente media PUNTOS: 1,00 20.63%**

<u>REF.</u>	<u>REFERENCIA SIGPAC</u>	<u>CULTIVO DESCRIPCIÓN CULTIVO</u>	<u>S/R</u>	<u>PENDIENTE MEDIA (%)</u>	<u>SUP. COMPROM. (ha)</u>
2392517	41-033-048-00024-002	101000 OLIVAR-SIN VARIEDAD	S	20,63	6,18

**Porcentaje de superficie determinada en Red Natura 2000 PUNTOS: 4,00 100.0%**

<u>REF.</u>	<u>REFERENCIA SIGPAC</u>	<u>CULTIVO DESCRIPCIÓN CULTIVO</u>	<u>S/R</u>	<u>SUP. COMPROM. (ha)</u>	<u>SUP. CUMPLE (ha)</u>
2392517	41-033-048-00024-002	101000 OLIVAR-SIN VARIEDAD	S	6,18	6,18



				<b>SUP. COMPROMETIDA</b>					
<b>APELLIDOS Y NOMBRE / RAZÓN SOCIAL</b>				<b>NIF</b>	<b>EXPEDIENTE</b>	<b>(ha)</b>			
OVELAR FERNANDEZ ANGEL				27609378V	8022694	9.24			
<b>RESOLUCIÓN</b>									
<b>ADMITIDO</b>									
<b>IMPORTE POR ANUALIDAD</b>									
				<b>2015</b>	<b>2016</b>	<b>2017</b>	<b>2018</b>	<b>2019</b>	
<b>IMPORTE MÁXIMO SUBVENCIONABLE</b>				1.054,65 €	1.054,65 €	1.054,65 €	1.054,65 €	1.054,65 €	
<b>IMPORTE MEDIO DE TRANSFERENCIA (€/ha)</b>				114,14 €	114,14 €	114,14 €	114,14 €	114,14 €	
<b>RECINTOS COMPROMETIDOS</b>									
<b>REF.</b>	<b>REFERENCIA SIGPAC</b>	<b>CULTIVO</b>	<b>DESCRIPCIÓN CULTIVO</b>	<b>S/R</b>	<b>PEND. MEDIA (%)</b>	<b>SUP. DEC. ADMIN. (ha)</b>	<b>SUP. CERT. (ha)</b>	<b>SUP. CAMPO (ha)</b>	<b>SUP. COMPROM. (ha)</b>
3108941	41-032-009-00077-001	101000	OLIVAR-SIN VARIEDAD	S	26,76	0,04	0,12		0,04
3108942	41-032-009-00176-015	101000	OLIVAR-SIN VARIEDAD	S	28,32	0,04	0,12		0,04
3108943	41-032-009-00256-003	101000	OLIVAR-SIN VARIEDAD	S	40,17	2,61	3,04		2,61
3108944	41-032-009-00256-006	101000	OLIVAR-SIN VARIEDAD	S	37,43	0,25	0,37		0,25
3108945	41-032-009-00080-001	101000	OLIVAR-SIN VARIEDAD	S	32,07	0,37	1,11		0,37
3108946	41-032-009-00082-020	101000	OLIVAR-SIN VARIEDAD	S	29,88	0,14	0,15		0,14
3108947	41-032-009-00082-023	101000	OLIVAR-SIN VARIEDAD	S	24,69	1,87	1,89		1,87
3108948	41-032-009-00082-022	101000	OLIVAR-SIN VARIEDAD	S	45,43	0,68	0,68		0,68
3108949	41-032-009-00082-001	101000	OLIVAR-SIN VARIEDAD	S	25,54	0,02	0,02		0,02
3108950	41-032-009-00082-006	101000	OLIVAR-SIN VARIEDAD	S	27,07	3,18	3,18		3,18
3108951	41-032-009-00083-013	101000	OLIVAR-SIN VARIEDAD	S	22,96	0,04	0,12		0,04

**RESUMEN CRITERIOS DE SELECCIÓN****10.1.12 Agricultura de montaña con orientación ecológica en olivar****PUNTOS: 14,00**

	<b>PUNTOS</b>	
<b>Solicitantes de la medida 11, específica para la conversión o mantenimiento en agricultura ecológica</b>	3,00	S
<b>Porcentaje de superficie determinada en zonas con limitaciones naturales u otras limitaciones específicas ubicadas en las zonas de montaña</b>	4,00	100.0%
<b>Porcentaje de superficie determinada situada en zonas RAMSAR</b>	0,00	0.0%
<b>Porcentaje de superficie determinada en zonas vulnerables a la contaminación por nitratos</b>	0,00	0.0%
<b>Mayor pendiente media</b>	3,00	32.15%
<b>Porcentaje de superficie determinada en Red Natura 2000</b>	4,00	100.0%



**DETALLE CRITERIOS DE SELECCIÓN****10.1.12 Agricultura de montaña con orientación ecológica en olivar****PUNTOS:** 14,00**Solicitantes de la medida 11, específica para la conversión o mantenimiento en agricultura ecológica****PUNTOS:** 3,00 S**Porcentaje de superficie determinada en zonas con limitaciones naturales u otras limitaciones específicas ubicadas en las zonas de montaña****PUNTOS:** 4,00 100.0%

<u>REF.</u>	<u>REFERENCIA SIGPAC</u>	<u>CULTIVO DESCRIPCIÓN CULTIVO</u>	<u>S/R</u>	<u>SUP. COMPROM.</u> <u>(ha)</u>	<u>SUP. CUMPLE</u> <u>(ha)</u>
3108941	41-032-009-00077-001	101000 OLIVAR-SIN VARIEDAD	S	0,04	0,04
3108945	41-032-009-00080-001	101000 OLIVAR-SIN VARIEDAD	S	0,37	0,37
3108949	41-032-009-00082-001	101000 OLIVAR-SIN VARIEDAD	S	0,02	0,02
3108950	41-032-009-00082-006	101000 OLIVAR-SIN VARIEDAD	S	3,18	3,18
3108946	41-032-009-00082-020	101000 OLIVAR-SIN VARIEDAD	S	0,14	0,14
3108948	41-032-009-00082-022	101000 OLIVAR-SIN VARIEDAD	S	0,68	0,68
3108947	41-032-009-00082-023	101000 OLIVAR-SIN VARIEDAD	S	1,87	1,87
3108951	41-032-009-00083-013	101000 OLIVAR-SIN VARIEDAD	S	0,04	0,04
3108942	41-032-009-00176-015	101000 OLIVAR-SIN VARIEDAD	S	0,04	0,04
3108943	41-032-009-00256-003	101000 OLIVAR-SIN VARIEDAD	S	2,61	2,61
3108944	41-032-009-00256-006	101000 OLIVAR-SIN VARIEDAD	S	0,25	0,25

**Porcentaje de superficie determinada situada en zonas RAMSAR****PUNTOS:** 0,00 0.0%

<u>REF.</u>	<u>REFERENCIA SIGPAC</u>	<u>CULTIVO DESCRIPCIÓN CULTIVO</u>	<u>S/R</u>	<u>SUP. COMPROM.</u> <u>(ha)</u>	<u>SUP. CUMPLE</u> <u>(ha)</u>
3108941	41-032-009-00077-001	101000 OLIVAR-SIN VARIEDAD	S	0,04	0,00
3108945	41-032-009-00080-001	101000 OLIVAR-SIN VARIEDAD	S	0,37	0,00
3108949	41-032-009-00082-001	101000 OLIVAR-SIN VARIEDAD	S	0,02	0,00
3108950	41-032-009-00082-006	101000 OLIVAR-SIN VARIEDAD	S	3,18	0,00
3108946	41-032-009-00082-020	101000 OLIVAR-SIN VARIEDAD	S	0,14	0,00
3108948	41-032-009-00082-022	101000 OLIVAR-SIN VARIEDAD	S	0,68	0,00
3108947	41-032-009-00082-023	101000 OLIVAR-SIN VARIEDAD	S	1,87	0,00
3108951	41-032-009-00083-013	101000 OLIVAR-SIN VARIEDAD	S	0,04	0,00
3108942	41-032-009-00176-015	101000 OLIVAR-SIN VARIEDAD	S	0,04	0,00
3108943	41-032-009-00256-003	101000 OLIVAR-SIN VARIEDAD	S	2,61	0,00
3108944	41-032-009-00256-006	101000 OLIVAR-SIN VARIEDAD	S	0,25	0,00

**Porcentaje de superficie determinada en zonas vulnerables a la contaminación por nitratos****PUNTOS:** 0,00 0.0%

<u>REF.</u>	<u>REFERENCIA SIGPAC</u>	<u>CULTIVO DESCRIPCIÓN CULTIVO</u>	<u>S/R</u>	<u>SUP. COMPROM.</u> <u>(ha)</u>	<u>SUP. CUMPLE</u> <u>(ha)</u>
3108941	41-032-009-00077-001	101000 OLIVAR-SIN VARIEDAD	S	0,04	0,00
3108945	41-032-009-00080-001	101000 OLIVAR-SIN VARIEDAD	S	0,37	0,00
3108949	41-032-009-00082-001	101000 OLIVAR-SIN VARIEDAD	S	0,02	0,00
3108950	41-032-009-00082-006	101000 OLIVAR-SIN VARIEDAD	S	3,18	0,00
3108946	41-032-009-00082-020	101000 OLIVAR-SIN VARIEDAD	S	0,14	0,00
3108948	41-032-009-00082-022	101000 OLIVAR-SIN VARIEDAD	S	0,68	0,00
3108947	41-032-009-00082-023	101000 OLIVAR-SIN VARIEDAD	S	1,87	0,00
3108951	41-032-009-00083-013	101000 OLIVAR-SIN VARIEDAD	S	0,04	0,00
3108942	41-032-009-00176-015	101000 OLIVAR-SIN VARIEDAD	S	0,04	0,00
3108943	41-032-009-00256-003	101000 OLIVAR-SIN VARIEDAD	S	2,61	0,00
3108944	41-032-009-00256-006	101000 OLIVAR-SIN VARIEDAD	S	0,25	0,00

**Mayor pendiente media****PUNTOS:** 3,00 32.15%

<u>REF.</u>	<u>REFERENCIA SIGPAC</u>	<u>CULTIVO DESCRIPCIÓN CULTIVO</u>	<u>S/R</u>	<u>PENDIENTE MEDIA (%)</u>	<u>SUP. COMPROM.</u> <u>(ha)</u>
-------------	--------------------------	------------------------------------	------------	----------------------------	-------------------------------------

REF.	REFERENCIA SIGPAC	CULTIVO	DESCRIPCIÓN CULTIVO	S/R	PENDIENTE	SUP.
					MEDIA (%)	COMPROM.
						(ha)
3108941	41-032-009-00077-001	101000	OLIVAR-SIN VARIEDAD	S	26,76	0,04
3108945	41-032-009-00080-001	101000	OLIVAR-SIN VARIEDAD	S	32,07	0,37
3108949	41-032-009-00082-001	101000	OLIVAR-SIN VARIEDAD	S	25,54	0,02
3108950	41-032-009-00082-006	101000	OLIVAR-SIN VARIEDAD	S	27,07	3,18
3108946	41-032-009-00082-020	101000	OLIVAR-SIN VARIEDAD	S	29,88	0,14
3108948	41-032-009-00082-022	101000	OLIVAR-SIN VARIEDAD	S	45,43	0,68
3108947	41-032-009-00082-023	101000	OLIVAR-SIN VARIEDAD	S	24,69	1,87
3108951	41-032-009-00083-013	101000	OLIVAR-SIN VARIEDAD	S	22,96	0,04
3108942	41-032-009-00176-015	101000	OLIVAR-SIN VARIEDAD	S	28,32	0,04
3108943	41-032-009-00256-003	101000	OLIVAR-SIN VARIEDAD	S	40,17	2,61
3108944	41-032-009-00256-006	101000	OLIVAR-SIN VARIEDAD	S	37,43	0,25

## Porcentaje de superficie determinada en Red Natura 2000

PUNTOS: 4,00 100.0%

REF.	REFERENCIA SIGPAC	CULTIVO	DESCRIPCIÓN CULTIVO	S/R	SUP.	SUP.
					COMPROM.	CUMPLE
					(ha)	(ha)
3108941	41-032-009-00077-001	101000	OLIVAR-SIN VARIEDAD	S	0,04	0,04
3108945	41-032-009-00080-001	101000	OLIVAR-SIN VARIEDAD	S	0,37	0,37
3108949	41-032-009-00082-001	101000	OLIVAR-SIN VARIEDAD	S	0,02	0,02
3108950	41-032-009-00082-006	101000	OLIVAR-SIN VARIEDAD	S	3,18	3,18
3108946	41-032-009-00082-020	101000	OLIVAR-SIN VARIEDAD	S	0,14	0,14
3108948	41-032-009-00082-022	101000	OLIVAR-SIN VARIEDAD	S	0,68	0,68
3108947	41-032-009-00082-023	101000	OLIVAR-SIN VARIEDAD	S	1,87	1,87
3108951	41-032-009-00083-013	101000	OLIVAR-SIN VARIEDAD	S	0,04	0,04
3108942	41-032-009-00176-015	101000	OLIVAR-SIN VARIEDAD	S	0,04	0,04
3108943	41-032-009-00256-003	101000	OLIVAR-SIN VARIEDAD	S	2,61	2,61
3108944	41-032-009-00256-006	101000	OLIVAR-SIN VARIEDAD	S	0,25	0,25





<u>APELLIDOS Y NOMBRE / RAZÓN SOCIAL</u>		<u>NIF</u>	<u>EXPEDIENTE</u>	<u>SUP. COMPROMETIDA</u>				
				<u>(ha)</u>				
PALMA RODRIGUEZ ANTONIO		75423068L	8030457	21.25				
<b>RESOLUCIÓN</b>								
<b>ADMITIDO</b>								
<b>IMPORTE POR ANUALIDAD</b>								
		<b>2015</b>	<b>2016</b>	<b>2017</b>	<b>2018</b>	<b>2019</b>		
<b>IMPORTE MÁXIMO SUBVENCIONABLE</b>		2.425,47 €	2.425,47 €	2.425,47 €	2.425,47 €	2.425,47 €		
<b>IMPORTE MEDIO DE TRANSFERENCIA (€/ha)</b>		114,14 €	114,14 €	114,14 €	114,14 €	114,14 €		
<b>RECINTOS COMPROMETIDOS</b>								
<u>REF.</u>	<u>REFERENCIA SIGPAC</u>	<u>CULTIVO</u>	<u>DESCRIPCIÓN CULTIVO</u>	<u>PEND. MEDIA</u>	<u>SUP. DEC. ADMIN.</u>	<u>SUP. CERT.</u>	<u>SUP. CAMPO</u>	<u>SUP. COMPROM.</u>
				<u>S/R</u>	<u>(%)</u>	<u>(ha)</u>	<u>(ha)</u>	<u>(ha)</u>
3141991	41-078-001-00404-002	101000	OLIVAR-SIN VARIEDAD	S	33,45	2,26	2,26	2,26
3141992	41-078-001-00395-010	101000	OLIVAR-SIN VARIEDAD	S	39,47	5,13	10,00	5,13
3141993	41-078-001-00391-002	101000	OLIVAR-SIN VARIEDAD	S	37,55	2,84	2,84	2,84
3141994	41-078-001-00392-001	101000	OLIVAR-SIN VARIEDAD	S	33,38	0,04	0,08	0,04
3141995	41-078-001-00294-002	101000	OLIVAR-SIN VARIEDAD	S	32,72	7,90	7,90	7,90
3141996	41-078-001-00393-001	101000	OLIVAR-SIN VARIEDAD	S	53,62	0,04	0,08	0,04
3141997	41-078-001-00394-001	101000	OLIVAR-SIN VARIEDAD	S	43,12	2,63	2,63	2,63
3141998	41-078-001-00512-001	101000	OLIVAR-SIN VARIEDAD	S	23,65	0,41	0,41	0,41

**RESUMEN CRITERIOS DE SELECCIÓN****10.1.12 Agricultura de montaña con orientación ecológica en olivar** PUNTOS: 14,00

	<b>PUNTOS</b>	
Solicitantes de la medida 11, específica para la conversión o mantenimiento en agricultura ecológica	3,00	S
Porcentaje de superficie determinada en zonas con limitaciones naturales u otras limitaciones específicas ubicadas en las zonas de montaña	4,00	100.0%
Porcentaje de superficie determinada situada en zonas RAMSAR	0,00	0.0%
Porcentaje de superficie determinada en zonas vulnerables a la contaminación por nitratos	4,00	100.0%
Mayor pendiente media	3,00	36.23%
Porcentaje de superficie determinada en Red Natura 2000	0,00	0.0%



**DETALLE CRITERIOS DE SELECCIÓN****10.1.12 Agricultura de montaña con orientación ecológica en olivar****PUNTOS:** 14,00**Solicitantes de la medida 11, específica para la conversión o mantenimiento en agricultura ecológica****PUNTOS:** 3,00 S**Porcentaje de superficie determinada en zonas con limitaciones naturales u otras limitaciones específicas ubicadas en las zonas de montaña****PUNTOS:** 4,00 100.0%

<u>REF.</u>	<u>REFERENCIA SIGPAC</u>	<u>CULTIVO DESCRIPCIÓN CULTIVO</u>	<u>S/R</u>	<u>SUP. COMPROM.</u> <u>(ha)</u>	<u>SUP. CUMPLE</u> <u>(ha)</u>
3141995	41-078-001-00294-002	101000 OLIVAR-SIN VARIEDAD	S	7,90	7,90
3141993	41-078-001-00391-002	101000 OLIVAR-SIN VARIEDAD	S	2,84	2,84
3141994	41-078-001-00392-001	101000 OLIVAR-SIN VARIEDAD	S	0,04	0,04
3141996	41-078-001-00393-001	101000 OLIVAR-SIN VARIEDAD	S	0,04	0,04
3141997	41-078-001-00394-001	101000 OLIVAR-SIN VARIEDAD	S	2,63	2,63
3141992	41-078-001-00395-010	101000 OLIVAR-SIN VARIEDAD	S	5,13	5,13
3141991	41-078-001-00404-002	101000 OLIVAR-SIN VARIEDAD	S	2,26	2,26
3141998	41-078-001-00512-001	101000 OLIVAR-SIN VARIEDAD	S	0,41	0,41

**Porcentaje de superficie determinada situada en zonas RAMSAR****PUNTOS:** 0,00 0.0%

<u>REF.</u>	<u>REFERENCIA SIGPAC</u>	<u>CULTIVO DESCRIPCIÓN CULTIVO</u>	<u>S/R</u>	<u>SUP. COMPROM.</u> <u>(ha)</u>	<u>SUP. CUMPLE</u> <u>(ha)</u>
3141995	41-078-001-00294-002	101000 OLIVAR-SIN VARIEDAD	S	7,90	0,00
3141993	41-078-001-00391-002	101000 OLIVAR-SIN VARIEDAD	S	2,84	0,00
3141994	41-078-001-00392-001	101000 OLIVAR-SIN VARIEDAD	S	0,04	0,00
3141996	41-078-001-00393-001	101000 OLIVAR-SIN VARIEDAD	S	0,04	0,00
3141997	41-078-001-00394-001	101000 OLIVAR-SIN VARIEDAD	S	2,63	0,00
3141992	41-078-001-00395-010	101000 OLIVAR-SIN VARIEDAD	S	5,13	0,00
3141991	41-078-001-00404-002	101000 OLIVAR-SIN VARIEDAD	S	2,26	0,00
3141998	41-078-001-00512-001	101000 OLIVAR-SIN VARIEDAD	S	0,41	0,00

**Porcentaje de superficie determinada en zonas vulnerables a la contaminación por nitratos****PUNTOS:** 4,00 100.0%

<u>REF.</u>	<u>REFERENCIA SIGPAC</u>	<u>CULTIVO DESCRIPCIÓN CULTIVO</u>	<u>S/R</u>	<u>SUP. COMPROM.</u> <u>(ha)</u>	<u>SUP. CUMPLE</u> <u>(ha)</u>
3141995	41-078-001-00294-002	101000 OLIVAR-SIN VARIEDAD	S	7,90	7,90
3141993	41-078-001-00391-002	101000 OLIVAR-SIN VARIEDAD	S	2,84	2,84
3141994	41-078-001-00392-001	101000 OLIVAR-SIN VARIEDAD	S	0,04	0,04
3141996	41-078-001-00393-001	101000 OLIVAR-SIN VARIEDAD	S	0,04	0,04
3141997	41-078-001-00394-001	101000 OLIVAR-SIN VARIEDAD	S	2,63	2,63
3141992	41-078-001-00395-010	101000 OLIVAR-SIN VARIEDAD	S	5,13	5,13
3141991	41-078-001-00404-002	101000 OLIVAR-SIN VARIEDAD	S	2,26	2,26
3141998	41-078-001-00512-001	101000 OLIVAR-SIN VARIEDAD	S	0,41	0,41

**Mayor pendiente media****PUNTOS:** 3,00 36.23%

<u>REF.</u>	<u>REFERENCIA SIGPAC</u>	<u>CULTIVO DESCRIPCIÓN CULTIVO</u>	<u>S/R</u>	<u>PENDIENTE MEDIA (%)</u>	<u>SUP. COMPROM.</u> <u>(ha)</u>
3141995	41-078-001-00294-002	101000 OLIVAR-SIN VARIEDAD	S	32,72	7,90
3141993	41-078-001-00391-002	101000 OLIVAR-SIN VARIEDAD	S	37,55	2,84
3141994	41-078-001-00392-001	101000 OLIVAR-SIN VARIEDAD	S	33,38	0,04
3141996	41-078-001-00393-001	101000 OLIVAR-SIN VARIEDAD	S	53,62	0,04
3141997	41-078-001-00394-001	101000 OLIVAR-SIN VARIEDAD	S	43,12	2,63
3141992	41-078-001-00395-010	101000 OLIVAR-SIN VARIEDAD	S	39,47	5,13
3141991	41-078-001-00404-002	101000 OLIVAR-SIN VARIEDAD	S	33,45	2,26
3141998	41-078-001-00512-001	101000 OLIVAR-SIN VARIEDAD	S	23,65	0,41

**Porcentaje de superficie determinada en Red Natura 2000****PUNTOS:** 0,00 0.0%

<b>REF.</b>	<b>REFERENCIA SIGPAC</b>	<b>CULTIVO</b>	<b>DESCRIPCIÓN CULTIVO</b>	<b>S/R</b>	<b>SUP. COMPROM.</b> <b>(ha)</b>	<b>SUP. CUMPLE</b> <b>(ha)</b>
3141995	41-078-001-00294-002	101000	OLIVAR-SIN VARIEDAD	S	7,90	0,00
3141993	41-078-001-00391-002	101000	OLIVAR-SIN VARIEDAD	S	2,84	0,00
3141994	41-078-001-00392-001	101000	OLIVAR-SIN VARIEDAD	S	0,04	0,00
3141996	41-078-001-00393-001	101000	OLIVAR-SIN VARIEDAD	S	0,04	0,00
3141997	41-078-001-00394-001	101000	OLIVAR-SIN VARIEDAD	S	2,63	0,00
3141992	41-078-001-00395-010	101000	OLIVAR-SIN VARIEDAD	S	5,13	0,00
3141991	41-078-001-00404-002	101000	OLIVAR-SIN VARIEDAD	S	2,26	0,00
3141998	41-078-001-00512-001	101000	OLIVAR-SIN VARIEDAD	S	0,41	0,00



<u>APELLIDOS Y NOMBRE / RAZÓN SOCIAL</u>		<u>NIF</u>	<u>EXPEDIENTE</u>	<u>SUP. COMPROMETIDA</u>				
				<u>(ha)</u>				
PARADELA HINOJOSA ANA MARIA		29401687M	8025071	7.38				
<b>RESOLUCIÓN</b>								
<b>ADMITIDO</b>								
<b>IMPORTE POR ANUALIDAD</b>								
		<b>2015</b>	<b>2016</b>	<b>2017</b>	<b>2018</b>	<b>2019</b>		
<b>IMPORTE MÁXIMO SUBVENCIONABLE</b>		842,35 €	842,35 €	842,35 €	842,35 €	842,35 €		
<b>IMPORTE MEDIO DE TRANSFERENCIA (€/ha)</b>		114,14 €	114,14 €	114,14 €	114,14 €	114,14 €		
<b>RECINTOS COMPROMETIDOS</b>								
<u>REF.</u>	<u>REFERENCIA SIGPAC</u>	<u>CULTIVO</u>	<u>DESCRIPCIÓN CULTIVO</u>	<u>PEND. MEDIA</u>	<u>SUP. DEC. ADMIN.</u>	<u>SUP. CERT.</u>	<u>SUP. CAMPO</u>	<u>SUP. COMPROM.</u>
				<u>S/R</u>	<u>(%)</u>	<u>(ha)</u>	<u>(ha)</u>	<u>(ha)</u>
3114097	41-078-017-00025-013	101000	OLIVAR-SIN VARIEDAD	R	24,14	16,69	16,69	6,69
3114111	41-078-017-00025-012	101000	OLIVAR-SIN VARIEDAD	R	30,02	0,69	0,69	0,69

**INCIDENCIAS****INCIDENCIA DESCRIPCIÓN**

218	La superficie total declarada sobre un mismo recinto en el conjunto de los expedientes, no puede superar la superficie total que el SIGPAC establece para ese recinto. Ref:3114097 Recinto:41-078-017-00025-013 Cultivo:101000 OLIVAR-SIN VARIEDAD Regadío Suma de superficies declaradas para este recinto por todos los solicitantes (Áreas):1835 Superficie SIGPAC medida para este recinto (Áreas):1669 Exceso de superficie declarada (Hectáreas):1,66
-----	--

**RESUMEN CRITERIOS DE SELECCIÓN****10.1.12 Agricultura de montaña con orientación ecológica en olivar****PUNTOS: 12,00**

	<b>PUNTOS</b>	
Solicitantes de la medida 11, específica para la conversión o mantenimiento en agricultura ecológica	3,00	S
Porcentaje de superficie determinada en zonas con limitaciones naturales u otras limitaciones específicas ubicadas en las zonas de montaña	4,00	100.0%
Porcentaje de superficie determinada situada en zonas RAMSAR	0,00	0.0%
Porcentaje de superficie determinada en zonas vulnerables a la contaminación por nitratos	4,00	100.0%
Mayor pendiente media	1,00	24.69%
Porcentaje de superficie determinada en Red Natura 2000	0,00	0.0%



**DETALLE CRITERIOS DE SELECCIÓN****10.1.12 Agricultura de montaña con orientación ecológica en olivar****PUNTOS:** 12,00**Solicitantes de la medida 11, específica para la conversión o mantenimiento en agricultura ecológica****PUNTOS:** 3,00 S**Porcentaje de superficie determinada en zonas con limitaciones naturales u otras limitaciones específicas ubicadas en las zonas de montaña****PUNTOS:** 4,00 100.0%

<u>REF.</u>	<u>REFERENCIA SIGPAC</u>	<u>CULTIVO</u>	<u>DESCRIPCIÓN CULTIVO</u>	<u>S/R</u>	<u>SUP. COMPROM.</u> <u>(ha)</u>	<u>SUP. CUMPLE</u> <u>(ha)</u>
3114111	41-078-017-00025-012	101000	OLIVAR-SIN VARIEDAD	R	0,69	0,69
3114097	41-078-017-00025-013	101000	OLIVAR-SIN VARIEDAD	R	6,69	6,69

**Porcentaje de superficie determinada situada en zonas RAMSAR****PUNTOS:** 0,00 0.0%

<u>REF.</u>	<u>REFERENCIA SIGPAC</u>	<u>CULTIVO</u>	<u>DESCRIPCIÓN CULTIVO</u>	<u>S/R</u>	<u>SUP. COMPROM.</u> <u>(ha)</u>	<u>SUP. CUMPLE</u> <u>(ha)</u>
3114111	41-078-017-00025-012	101000	OLIVAR-SIN VARIEDAD	R	0,69	0,00
3114097	41-078-017-00025-013	101000	OLIVAR-SIN VARIEDAD	R	6,69	0,00

**Porcentaje de superficie determinada en zonas vulnerables a la contaminación por nitratos****PUNTOS:** 4,00 100.0%

<u>REF.</u>	<u>REFERENCIA SIGPAC</u>	<u>CULTIVO</u>	<u>DESCRIPCIÓN CULTIVO</u>	<u>S/R</u>	<u>SUP. COMPROM.</u> <u>(ha)</u>	<u>SUP. CUMPLE</u> <u>(ha)</u>
3114111	41-078-017-00025-012	101000	OLIVAR-SIN VARIEDAD	R	0,69	0,69
3114097	41-078-017-00025-013	101000	OLIVAR-SIN VARIEDAD	R	6,69	6,69

**Mayor pendiente media****PUNTOS:** 1,00 24.69%

<u>REF.</u>	<u>REFERENCIA SIGPAC</u>	<u>CULTIVO</u>	<u>DESCRIPCIÓN CULTIVO</u>	<u>S/R</u>	<u>PENDIENTE MEDIA (%)</u>	<u>SUP. COMPROM.</u> <u>(ha)</u>
3114111	41-078-017-00025-012	101000	OLIVAR-SIN VARIEDAD	R	30,02	0,69
3114097	41-078-017-00025-013	101000	OLIVAR-SIN VARIEDAD	R	24,14	6,69

**Porcentaje de superficie determinada en Red Natura 2000****PUNTOS:** 0,00 0.0%

<u>REF.</u>	<u>REFERENCIA SIGPAC</u>	<u>CULTIVO</u>	<u>DESCRIPCIÓN CULTIVO</u>	<u>S/R</u>	<u>SUP. COMPROM.</u> <u>(ha)</u>	<u>SUP. CUMPLE</u> <u>(ha)</u>
3114111	41-078-017-00025-012	101000	OLIVAR-SIN VARIEDAD	R	0,69	0,00
3114097	41-078-017-00025-013	101000	OLIVAR-SIN VARIEDAD	R	6,69	0,00



<u>APELLIDOS Y NOMBRE / RAZÓN SOCIAL</u>	<u>NIF</u>	<u>EXPEDIENTE</u>	<u>SUP. COMPROMETIDA</u>		
			<u>(ha)</u>		
PARDO PRIETO AURORA BELEN	28494647Q	8031033	0		
<b>RESOLUCIÓN</b>					
INADMITIDO					
<b>IMPORTES POR ANUALIDAD</b>					
	<u>2015</u>	<u>2016</u>	<u>2017</u>	<u>2018</u>	<u>2019</u>
IMPORTE MÁXIMO SUBVENCIONABLE	0,00 €	0,00 €	0,00 €	0,00 €	0,00 €
IMPORTE MEDIO DE TRANSFERENCIA (€/ha)	0,00 €	0,00 €	0,00 €	0,00 €	0,00 €

**INCIDENCIAS****INCIDENCIA DESCRIPCIÓN**

218	La superficie total declarada sobre un mismo recinto en el conjunto de los expedientes, no puede superar la superficie total que el SIGPAC establece para ese recinto. Ref:2368207 Recinto:41-066-004-00042-001 Cultivo:101000 OLIVAR-SIN VARIEDAD Secano Suma de superficies declaradas para este recinto por todos los solicitantes (Áreas):82 Superficie SIGPAC medida para este recinto (Áreas):41 Exceso de superficie declarada (Hectáreas):0,41
80402	El solicitante no está inscrito en SIPEA como operador ecológico
80403	Explotación no inscrita en SIPEA (anexo 1, Orden 26 mayo 2015) Ref:2368207 Recinto:41-066-004-00042-001 Cultivo:101000 OLIVAR-SIN VARIEDAD Secano Ref:2368209 Recinto:41-066-004-00045-001 Cultivo:101000 OLIVAR-SIN VARIEDAD Secano Ref:2368208 Recinto:41-066-004-00045-001 Cultivo:101000 OLIVAR-SIN VARIEDAD Secano
80406	Superficie admisible para la ayuda menor que la mínima requerida (anexo 1, Orden 26 de mayo de 2015) Sup. Resuelta:0

**RESUMEN CRITERIOS DE SELECCIÓN**

<b>10.1.12 Agricultura de montaña con orientación ecológica en olivar</b>	<b>PUNTOS: 3,00</b>	
	<u>PUNTOS</u>	
Solicitantes de la medida 11, específica para la conversión o mantenimiento en agricultura ecológica	3,00	S
Porcentaje de superficie determinada en zonas con limitaciones naturales u otras limitaciones específicas ubicadas en las zonas de montaña	0,00	0.0%
Porcentaje de superficie determinada situada en zonas RAMSAR	0,00	0.0%
Porcentaje de superficie determinada en zonas vulnerables a la contaminación por nitratos	0,00	0.0%
Mayor pendiente media	0,00	0.0%
Porcentaje de superficie determinada en Red Natura 2000	0,00	0.0%

**DETALLE CRITERIOS DE SELECCIÓN**

<b>10.1.12 Agricultura de montaña con orientación ecológica en olivar</b>	<b>PUNTOS: 3,00</b>	
	<u>PUNTOS:</u>	
Solicitantes de la medida 11, específica para la conversión o mantenimiento en agricultura ecológica	3,00	S
Porcentaje de superficie determinada en zonas con limitaciones naturales u otras limitaciones específicas ubicadas en las zonas de montaña	0,00	0.0%
Porcentaje de superficie determinada situada en zonas RAMSAR	0,00	0.0%
Porcentaje de superficie determinada en zonas vulnerables a la contaminación por nitratos	0,00	0.0%
Mayor pendiente media	0,00	0.0%
Porcentaje de superficie determinada en Red Natura 2000	0,00	0.0%



<u>APELLIDOS Y NOMBRE / RAZÓN SOCIAL</u>	<u>NIF</u>	<u>EXPEDIENTE</u>	<u>SUP. COMPROMETIDA</u>		
			<u>(ha)</u>		
PARTIDO MARTINEZ DIEGO	28664894V	8030779	0		
<u>RESOLUCIÓN</u>					
INADMITIDO					
<u>IMPORTE POR ANUALIDAD</u>					
	<u>2015</u>	<u>2016</u>	<u>2017</u>	<u>2018</u>	<u>2019</u>
IMPORTE MÁXIMO SUBVENCIONABLE	0,00 €	0,00 €	0,00 €	0,00 €	0,00 €
IMPORTE MEDIO DE TRANSFERENCIA (€/ha)	0,00 €	0,00 €	0,00 €	0,00 €	0,00 €

INCIDENCIASINCIDENCIA DESCRIPCIÓN

80402	El solicitante no está inscrito en SIPEA como operador ecológico
80403	Explotación no inscrita en SIPEA (anexo 1, Orden 26 mayo 2015) Ref:3137099 Recinto:41-033-025-00039-001 Cultivo:101000 OLIVAR-SIN VARIEDAD Secano Ref:3137100 Recinto:41-033-025-00040-008 Cultivo:101000 OLIVAR-SIN VARIEDAD Secano
80406	Superficie admisible para la ayuda menor que la mínima requerida (anexo 1, Orden 26 de mayo de 2015) Sup. Resuelta:0

**RESUMEN CRITERIOS DE SELECCIÓN**

<b>10.1.12 Agricultura de montaña con orientación ecológica en olivar</b>	<b>PUNTOS: 3,00</b>	
	<u>PUNTOS</u>	
Solicitantes de la medida 11, específica para la conversión o mantenimiento en agricultura ecológica	3,00	S
Porcentaje de superficie determinada en zonas con limitaciones naturales u otras limitaciones específicas ubicadas en las zonas de montaña	0,00	0.0%
Porcentaje de superficie determinada situada en zonas RAMSAR	0,00	0.0%
Porcentaje de superficie determinada en zonas vulnerables a la contaminación por nitratos	0,00	0.0%
Mayor pendiente media	0,00	0.0%
Porcentaje de superficie determinada en Red Natura 2000	0,00	0.0%

**DETALLE CRITERIOS DE SELECCIÓN**

<b>10.1.12 Agricultura de montaña con orientación ecológica en olivar</b>	<b>PUNTOS: 3,00</b>	
	<u>PUNTOS:</u>	
Solicitantes de la medida 11, específica para la conversión o mantenimiento en agricultura ecológica	3,00	S
Porcentaje de superficie determinada en zonas con limitaciones naturales u otras limitaciones específicas ubicadas en las zonas de montaña	0,00	0.0%
Porcentaje de superficie determinada situada en zonas RAMSAR	0,00	0.0%
Porcentaje de superficie determinada en zonas vulnerables a la contaminación por nitratos	0,00	0.0%
Mayor pendiente media	0,00	0.0%
Porcentaje de superficie determinada en Red Natura 2000	0,00	0.0%



<u>APELLIDOS Y NOMBRE / RAZÓN SOCIAL</u>		<u>NIF</u>	<u>EXPEDIENTE</u>	<u>SUP. COMPROMETIDA</u>				
				<u>(ha)</u>				
PEREA GONZALEZ MANUEL ANTONIO		75423319V	8016052	8.41				
<b>RESOLUCIÓN</b>								
<b>ADMITIDO</b>								
<b>IMPORTE POR ANUALIDAD</b>								
		<b>2015</b>	<b>2016</b>	<b>2017</b>	<b>2018</b>	<b>2019</b>		
<b>IMPORTE MÁXIMO SUBVENCIONABLE</b>		959,92 €	959,92 €	959,92 €	959,92 €	959,92 €		
<b>IMPORTE MEDIO DE TRANSFERENCIA (€/ha)</b>		114,14 €	114,14 €	114,14 €	114,14 €	114,14 €		
<b>RECINTOS COMPROMETIDOS</b>								
<u>REF.</u>	<u>REFERENCIA SIGPAC</u>	<u>CULTIVO</u>	<u>DESCRIPCIÓN CULTIVO</u>	<u>PEND. MEDIA</u>	<u>SUP. DEC. ADMIN.</u>	<u>SUP. CERT.</u>	<u>SUP. CAMPO</u>	<u>SUP. COMPROM.</u>
				<u>S/R</u>	<u>(%)</u>	<u>(ha)</u>	<u>(ha)</u>	<u>(ha)</u>
1172294	41-032-009-00185-005	101000	OLIVAR-SIN VARIEDAD	S	36,09	8,41	8,41	8,41

### RESUMEN CRITERIOS DE SELECCIÓN

<b>10.1.12 Agricultura de montaña con orientación ecológica en olivar</b>		<b>PUNTOS: 14,00</b>	
		<b>PUNTOS</b>	
<b>Solicitantes de la medida 11, específica para la conversión o mantenimiento en agricultura ecológica</b>		3,00	S
<b>Porcentaje de superficie determinada en zonas con limitaciones naturales u otras limitaciones específicas ubicadas en las zonas de montaña</b>		4,00	100.0%
<b>Porcentaje de superficie determinada situada en zonas RAMSAR</b>		0,00	0.0%
<b>Porcentaje de superficie determinada en zonas vulnerables a la contaminación por nitratos</b>		0,00	0.0%
<b>Mayor pendiente media</b>		3,00	36.09%
<b>Porcentaje de superficie determinada en Red Natura 2000</b>		4,00	100.0%





**DETALLE CRITERIOS DE SELECCIÓN****10.1.12 Agricultura de montaña con orientación ecológica en olivar PUNTOS: 14,00**

<b>Solicitantes de la medida 11, específica para la conversión o mantenimiento en agricultura ecológica</b>						<b>PUNTOS:</b>	3,00	S
<b>Porcentaje de superficie determinada en zonas con limitaciones naturales u otras limitaciones específicas ubicadas en las zonas de montaña</b>						<b>PUNTOS:</b>	4,00	100.0%
<u>REF.</u>	<u>REFERENCIA SIGPAC</u>	<u>CULTIVO</u>	<u>DESCRIPCIÓN CULTIVO</u>	<u>S/R</u>	<u>SUP. COMPROM. (ha)</u>	<u>SUP. CUMPLE (ha)</u>		
1172294	41-032-009-00185-005	101000	OLIVAR-SIN VARIEDAD	S	8,41	8,41		
<b>Porcentaje de superficie determinada situada en zonas RAMSAR</b>						<b>PUNTOS:</b>	0,00	0.0%
<u>REF.</u>	<u>REFERENCIA SIGPAC</u>	<u>CULTIVO</u>	<u>DESCRIPCIÓN CULTIVO</u>	<u>S/R</u>	<u>SUP. COMPROM. (ha)</u>	<u>SUP. CUMPLE (ha)</u>		
1172294	41-032-009-00185-005	101000	OLIVAR-SIN VARIEDAD	S	8,41	0,00		
<b>Porcentaje de superficie determinada en zonas vulnerables a la contaminación por nitratos</b>						<b>PUNTOS:</b>	0,00	0.0%
<u>REF.</u>	<u>REFERENCIA SIGPAC</u>	<u>CULTIVO</u>	<u>DESCRIPCIÓN CULTIVO</u>	<u>S/R</u>	<u>SUP. COMPROM. (ha)</u>	<u>SUP. CUMPLE (ha)</u>		
1172294	41-032-009-00185-005	101000	OLIVAR-SIN VARIEDAD	S	8,41	0,00		
<b>Mayor pendiente media</b>						<b>PUNTOS:</b>	3,00	36.09%
<u>REF.</u>	<u>REFERENCIA SIGPAC</u>	<u>CULTIVO</u>	<u>DESCRIPCIÓN CULTIVO</u>	<u>S/R</u>	<u>PENDIENTE MEDIA (%)</u>	<u>SUP. COMPROM. (ha)</u>		
1172294	41-032-009-00185-005	101000	OLIVAR-SIN VARIEDAD	S	36,09	8,41		
<b>Porcentaje de superficie determinada en Red Natura 2000</b>						<b>PUNTOS:</b>	4,00	100.0%
<u>REF.</u>	<u>REFERENCIA SIGPAC</u>	<u>CULTIVO</u>	<u>DESCRIPCIÓN CULTIVO</u>	<u>S/R</u>	<u>SUP. COMPROM. (ha)</u>	<u>SUP. CUMPLE (ha)</u>		
1172294	41-032-009-00185-005	101000	OLIVAR-SIN VARIEDAD	S	8,41	8,41		



<u>APELLIDOS Y NOMBRE / RAZÓN SOCIAL</u>		<u>NIF</u>	<u>EXPEDIENTE</u>	<u>SUP. COMPROMETIDA</u>				
				<u>(ha)</u>				
PEREA RODRIGUEZ DOLORES		75303483B	8025897	9.55				
<b>RESOLUCIÓN</b>								
<b>ADMITIDO</b>								
<b>IMPORTE POR ANUALIDAD</b>								
		<b>2015</b>	<b>2016</b>	<b>2017</b>	<b>2018</b>	<b>2019</b>		
<b>IMPORTE MÁXIMO SUBVENCIONABLE</b>		1.090,04 €	1.090,04 €	1.090,04 €	1.090,04 €	1.090,04 €		
<b>IMPORTE MEDIO DE TRANSFERENCIA (€/ha)</b>		114,14 €	114,14 €	114,14 €	114,14 €	114,14 €		
<b>RECINTOS COMPROMETIDOS</b>								
<u>REF.</u>	<u>REFERENCIA SIGPAC</u>	<u>CULTIVO</u>	<u>DESCRIPCIÓN CULTIVO</u>	<u>PEND. MEDIA</u>	<u>SUP. DEC. ADMIN.</u>	<u>SUP. CERT.</u>	<u>SUP. CAMPO</u>	<u>SUP. COMPROM.</u>
				<u>S/R</u>	<u>(%)</u>	<u>(ha)</u>	<u>(ha)</u>	<u>(ha)</u>
2392526	41-033-040-00025-005	101000	OLIVAR-SIN VARIEDAD	S	23,48	9,55	9,55	9,55

### RESUMEN CRITERIOS DE SELECCIÓN

<b>10.1.12 Agricultura de montaña con orientación ecológica en olivar</b>		<b>PUNTOS: 12,00</b>	
		<b>PUNTOS</b>	
Solicitantes de la medida 11, específica para la conversión o mantenimiento en agricultura ecológica		3,00	S
Porcentaje de superficie determinada en zonas con limitaciones naturales u otras limitaciones específicas ubicadas en las zonas de montaña		4,00	100.0%
Porcentaje de superficie determinada situada en zonas RAMSAR		0,00	0.0%
Porcentaje de superficie determinada en zonas vulnerables a la contaminación por nitratos		0,00	0.0%
Mayor pendiente media		1,00	23.48%
Porcentaje de superficie determinada en Red Natura 2000		4,00	100.0%



**DETALLE CRITERIOS DE SELECCIÓN****10.1.12 Agricultura de montaña con orientación ecológica en olivar PUNTOS: 12,00**

<b>Solicitantes de la medida 11, específica para la conversión o mantenimiento en agricultura ecológica</b>						<b>PUNTOS:</b>	3,00	S
<b>Porcentaje de superficie determinada en zonas con limitaciones naturales u otras limitaciones específicas ubicadas en las zonas de montaña</b>						<b>PUNTOS:</b>	4,00	100.0%
<u>REF.</u>	<u>REFERENCIA SIGPAC</u>	<u>CULTIVO</u>	<u>DESCRIPCIÓN CULTIVO</u>	<u>S/R</u>	<u>SUP. COMPROM. (ha)</u>	<u>SUP. CUMPLE (ha)</u>		
2392526	41-033-040-00025-005	101000	OLIVAR-SIN VARIEDAD	S	9,55	9,55		
<b>Porcentaje de superficie determinada situada en zonas RAMSAR</b>						<b>PUNTOS:</b>	0,00	0.0%
<u>REF.</u>	<u>REFERENCIA SIGPAC</u>	<u>CULTIVO</u>	<u>DESCRIPCIÓN CULTIVO</u>	<u>S/R</u>	<u>SUP. COMPROM. (ha)</u>	<u>SUP. CUMPLE (ha)</u>		
2392526	41-033-040-00025-005	101000	OLIVAR-SIN VARIEDAD	S	9,55	0,00		
<b>Porcentaje de superficie determinada en zonas vulnerables a la contaminación por nitratos</b>						<b>PUNTOS:</b>	0,00	0.0%
<u>REF.</u>	<u>REFERENCIA SIGPAC</u>	<u>CULTIVO</u>	<u>DESCRIPCIÓN CULTIVO</u>	<u>S/R</u>	<u>SUP. COMPROM. (ha)</u>	<u>SUP. CUMPLE (ha)</u>		
2392526	41-033-040-00025-005	101000	OLIVAR-SIN VARIEDAD	S	9,55	0,00		
<b>Mayor pendiente media</b>						<b>PUNTOS:</b>	1,00	23.48%
<u>REF.</u>	<u>REFERENCIA SIGPAC</u>	<u>CULTIVO</u>	<u>DESCRIPCIÓN CULTIVO</u>	<u>S/R</u>	<u>PENDIENTE MEDIA (%)</u>	<u>SUP. COMPROM. (ha)</u>		
2392526	41-033-040-00025-005	101000	OLIVAR-SIN VARIEDAD	S	23,48	9,55		
<b>Porcentaje de superficie determinada en Red Natura 2000</b>						<b>PUNTOS:</b>	4,00	100.0%
<u>REF.</u>	<u>REFERENCIA SIGPAC</u>	<u>CULTIVO</u>	<u>DESCRIPCIÓN CULTIVO</u>	<u>S/R</u>	<u>SUP. COMPROM. (ha)</u>	<u>SUP. CUMPLE (ha)</u>		
2392526	41-033-040-00025-005	101000	OLIVAR-SIN VARIEDAD	S	9,55	9,55		



<u>APELLIDOS Y NOMBRE / RAZÓN SOCIAL</u>		<u>NIF</u>	<u>EXPEDIENTE</u>	<u>SUP. COMPROMETIDA</u>				
				<u>(ha)</u>				
PEREZ CALDERON RUSSI LEOPOLDO		28431504P	8004016	13.78				
<b>RESOLUCIÓN</b>								
ADMITIDO								
<b>IMPORTE POR ANUALIDAD</b>								
		<u>2015</u>	<u>2016</u>	<u>2017</u>	<u>2018</u>	<u>2019</u>		
IMPORTE MÁXIMO SUBVENCIONABLE		1.572,85 €	1.572,85 €	1.572,85 €	1.572,85 €	1.572,85 €		
IMPORTE MEDIO DE TRANSFERENCIA (€/ha)		114,14 €	114,14 €	114,14 €	114,14 €	114,14 €		
<b>RECINTOS COMPROMETIDOS</b>								
<u>REF.</u>	<u>REFERENCIA SIGPAC</u>	<u>CULTIVO</u>	<u>DESCRIPCIÓN CULTIVO</u>	<u>PEND. MEDIA</u>	<u>SUP. DEC. ADMIN.</u>	<u>SUP. CERT.</u>	<u>SUP. CAMPO</u>	<u>SUP. COMPROM.</u>
				<u>S/R</u>	<u>(%)</u>	<u>(ha)</u>	<u>(ha)</u>	<u>(ha)</u>
2329323	41-032-009-00043-001	101000	OLIVAR-SIN VARIEDAD	S	32,81	13,70	13,99	13,70
2329324	41-032-009-00063-008	101000	OLIVAR-SIN VARIEDAD	S	41,20	0,08	0,08	0,08

### RESUMEN CRITERIOS DE SELECCIÓN

<b>10.1.12 Agricultura de montaña con orientación ecológica en olivar</b>		<b>PUNTOS: 14,00</b>	
		<b>PUNTOS</b>	
Solicitantes de la medida 11, específica para la conversión o mantenimiento en agricultura ecológica		3,00	S
Porcentaje de superficie determinada en zonas con limitaciones naturales u otras limitaciones específicas ubicadas en las zonas de montaña		4,00	100.0%
Porcentaje de superficie determinada situada en zonas RAMSAR		0,00	0.0%
Porcentaje de superficie determinada en zonas vulnerables a la contaminación por nitratos		0,00	0.0%
Mayor pendiente media		3,00	32.86%
Porcentaje de superficie determinada en Red Natura 2000		4,00	100.0%



**DETALLE CRITERIOS DE SELECCIÓN****10.1.12 Agricultura de montaña con orientación ecológica en olivar****PUNTOS: 14,00****Solicitantes de la medida 11, específica para la conversión o mantenimiento en agricultura ecológica****PUNTOS: 3,00 S****Porcentaje de superficie determinada en zonas con limitaciones naturales u otras limitaciones específicas ubicadas en las zonas de montaña****PUNTOS: 4,00 100.0%**

<u>REF.</u>	<u>REFERENCIA SIGPAC</u>	<u>CULTIVO</u>	<u>DESCRIPCIÓN CULTIVO</u>	<u>S/R</u>	<u>SUP. COMPROM.</u> <u>(ha)</u>	<u>SUP. CUMPLE</u> <u>(ha)</u>
2329323	41-032-009-00043-001	101000	OLIVAR-SIN VARIEDAD	S	13,70	13,70
2329324	41-032-009-00063-008	101000	OLIVAR-SIN VARIEDAD	S	0,08	0,08

**Porcentaje de superficie determinada situada en zonas RAMSAR****PUNTOS: 0,00 0.0%**

<u>REF.</u>	<u>REFERENCIA SIGPAC</u>	<u>CULTIVO</u>	<u>DESCRIPCIÓN CULTIVO</u>	<u>S/R</u>	<u>SUP. COMPROM.</u> <u>(ha)</u>	<u>SUP. CUMPLE</u> <u>(ha)</u>
2329323	41-032-009-00043-001	101000	OLIVAR-SIN VARIEDAD	S	13,70	0,00
2329324	41-032-009-00063-008	101000	OLIVAR-SIN VARIEDAD	S	0,08	0,00

**Porcentaje de superficie determinada en zonas vulnerables a la contaminación por nitratos****PUNTOS: 0,00 0.0%**

<u>REF.</u>	<u>REFERENCIA SIGPAC</u>	<u>CULTIVO</u>	<u>DESCRIPCIÓN CULTIVO</u>	<u>S/R</u>	<u>SUP. COMPROM.</u> <u>(ha)</u>	<u>SUP. CUMPLE</u> <u>(ha)</u>
2329323	41-032-009-00043-001	101000	OLIVAR-SIN VARIEDAD	S	13,70	0,00
2329324	41-032-009-00063-008	101000	OLIVAR-SIN VARIEDAD	S	0,08	0,00

**Mayor pendiente media****PUNTOS: 3,00 32.86%**

<u>REF.</u>	<u>REFERENCIA SIGPAC</u>	<u>CULTIVO</u>	<u>DESCRIPCIÓN CULTIVO</u>	<u>S/R</u>	<u>PENDIENTE MEDIA (%)</u>	<u>SUP. COMPROM.</u> <u>(ha)</u>
2329323	41-032-009-00043-001	101000	OLIVAR-SIN VARIEDAD	S	32,81	13,70
2329324	41-032-009-00063-008	101000	OLIVAR-SIN VARIEDAD	S	41,20	0,08

**Porcentaje de superficie determinada en Red Natura 2000****PUNTOS: 4,00 100.0%**

<u>REF.</u>	<u>REFERENCIA SIGPAC</u>	<u>CULTIVO</u>	<u>DESCRIPCIÓN CULTIVO</u>	<u>S/R</u>	<u>SUP. COMPROM.</u> <u>(ha)</u>	<u>SUP. CUMPLE</u> <u>(ha)</u>
2329323	41-032-009-00043-001	101000	OLIVAR-SIN VARIEDAD	S	13,70	13,70
2329324	41-032-009-00063-008	101000	OLIVAR-SIN VARIEDAD	S	0,08	0,08



<u>APELLIDOS Y NOMBRE / RAZÓN SOCIAL</u>		<u>NIF</u>	<u>EXPEDIENTE</u>	<u>SUP. COMPROMETIDA</u>				
				<u>(ha)</u>				
PEREZ CHAVES JOSE ANTONIO		75441740S	8030170	4.44				
<b>RESOLUCIÓN</b>								
<b>ADMITIDO</b>								
<b>IMPORTE POR ANUALIDAD</b>								
		<b>2015</b>	<b>2016</b>	<b>2017</b>	<b>2018</b>	<b>2019</b>		
<b>IMPORTE MÁXIMO SUBVENCIONABLE</b>		506,78 €	506,78 €	506,78 €	506,78 €	506,78 €		
<b>IMPORTE MEDIO DE TRANSFERENCIA (€/ha)</b>		114,14 €	114,14 €	114,14 €	114,14 €	114,14 €		
<b>RECINTOS COMPROMETIDOS</b>								
<u>REF.</u>	<u>REFERENCIA SIGPAC</u>	<u>CULTIVO</u>	<u>DESCRIPCIÓN CULTIVO</u>	<u>PEND. MEDIA</u>	<u>SUP. DEC. ADMIN.</u>	<u>SUP. CERT.</u>	<u>SUP. CAMPO</u>	<u>SUP. COMPROM.</u>
				<u>S/R</u>	<u>(%)</u>	<u>(ha)</u>	<u>(ha)</u>	<u>(ha)</u>
3138090	41-002-009-00212-001	101000	OLIVAR-SIN VARIEDAD	S	27,42	1,57	1,58	1,57
3138091	41-002-009-00033-001	101000	OLIVAR-SIN VARIEDAD	S	29,42	2,87	3,02	2,87

### RESUMEN CRITERIOS DE SELECCIÓN

<b>10.1.12 Agricultura de montaña con orientación ecológica en olivar</b>		<b>PUNTOS: 14,00</b>	
		<b>PUNTOS</b>	
Solicitantes de la medida 11, específica para la conversión o mantenimiento en agricultura ecológica		3,00	S
Porcentaje de superficie determinada en zonas con limitaciones naturales u otras limitaciones específicas ubicadas en las zonas de montaña		4,00	100.0%
Porcentaje de superficie determinada situada en zonas RAMSAR		0,00	0.0%
Porcentaje de superficie determinada en zonas vulnerables a la contaminación por nitratos		0,00	0.0%
Mayor pendiente media		3,00	28.71%
Porcentaje de superficie determinada en Red Natura 2000		4,00	100.0%



**DETALLE CRITERIOS DE SELECCIÓN****10.1.12 Agricultura de montaña con orientación ecológica en olivar****PUNTOS:** 14,00**Solicitantes de la medida 11, específica para la conversión o mantenimiento en agricultura ecológica****PUNTOS:** 3,00 S**Porcentaje de superficie determinada en zonas con limitaciones naturales u otras limitaciones específicas ubicadas en las zonas de montaña****PUNTOS:** 4,00 100.0%

<u>REF.</u>	<u>REFERENCIA SIGPAC</u>	<u>CULTIVO</u>	<u>DESCRIPCIÓN CULTIVO</u>	<u>S/R</u>	<u>SUP. COMPROM.</u> <u>(ha)</u>	<u>SUP. CUMPLE</u> <u>(ha)</u>
3138091	41-002-009-00033-001	101000	OLIVAR-SIN VARIEDAD	S	2,87	2,87
3138090	41-002-009-00212-001	101000	OLIVAR-SIN VARIEDAD	S	1,57	1,57

**Porcentaje de superficie determinada situada en zonas RAMSAR****PUNTOS:** 0,00 0.0%

<u>REF.</u>	<u>REFERENCIA SIGPAC</u>	<u>CULTIVO</u>	<u>DESCRIPCIÓN CULTIVO</u>	<u>S/R</u>	<u>SUP. COMPROM.</u> <u>(ha)</u>	<u>SUP. CUMPLE</u> <u>(ha)</u>
3138091	41-002-009-00033-001	101000	OLIVAR-SIN VARIEDAD	S	2,87	0,00
3138090	41-002-009-00212-001	101000	OLIVAR-SIN VARIEDAD	S	1,57	0,00

**Porcentaje de superficie determinada en zonas vulnerables a la contaminación por nitratos****PUNTOS:** 0,00 0.0%

<u>REF.</u>	<u>REFERENCIA SIGPAC</u>	<u>CULTIVO</u>	<u>DESCRIPCIÓN CULTIVO</u>	<u>S/R</u>	<u>SUP. COMPROM.</u> <u>(ha)</u>	<u>SUP. CUMPLE</u> <u>(ha)</u>
3138091	41-002-009-00033-001	101000	OLIVAR-SIN VARIEDAD	S	2,87	0,00
3138090	41-002-009-00212-001	101000	OLIVAR-SIN VARIEDAD	S	1,57	0,00

**Mayor pendiente media****PUNTOS:** 3,00 28.71%

<u>REF.</u>	<u>REFERENCIA SIGPAC</u>	<u>CULTIVO</u>	<u>DESCRIPCIÓN CULTIVO</u>	<u>S/R</u>	<u>PENDIENTE MEDIA (%)</u>	<u>SUP. COMPROM.</u> <u>(ha)</u>
3138091	41-002-009-00033-001	101000	OLIVAR-SIN VARIEDAD	S	29,42	2,87
3138090	41-002-009-00212-001	101000	OLIVAR-SIN VARIEDAD	S	27,42	1,57

**Porcentaje de superficie determinada en Red Natura 2000****PUNTOS:** 4,00 100.0%

<u>REF.</u>	<u>REFERENCIA SIGPAC</u>	<u>CULTIVO</u>	<u>DESCRIPCIÓN CULTIVO</u>	<u>S/R</u>	<u>SUP. COMPROM.</u> <u>(ha)</u>	<u>SUP. CUMPLE</u> <u>(ha)</u>
3138091	41-002-009-00033-001	101000	OLIVAR-SIN VARIEDAD	S	2,87	2,87
3138090	41-002-009-00212-001	101000	OLIVAR-SIN VARIEDAD	S	1,57	1,57



<u>APELLIDOS Y NOMBRE / RAZÓN SOCIAL</u>	<u>NIF</u>	<u>EXPEDIENTE</u>	<u>SUP. COMPROMETIDA</u>		
			<u>(ha)</u>		
PEREZ VALENCIA JUAN ANTONIO	75359086T	8030778	0		
<b>RESOLUCIÓN</b>					
<b>INADMITIDO</b>					
<b>IMPORTES POR ANUALIDAD</b>					
	<u>2015</u>	<u>2016</u>	<u>2017</u>	<u>2018</u>	<u>2019</u>
<b>IMPORTE MÁXIMO SUBVENCIONABLE</b>	0,00 €	0,00 €	0,00 €	0,00 €	0,00 €
<b>IMPORTE MEDIO DE TRANSFERENCIA (€/ha)</b>	0,00 €	0,00 €	0,00 €	0,00 €	0,00 €

**INCIDENCIAS****INCIDENCIA DESCRIPCIÓN**

218	La superficie total declarada sobre un mismo recinto en el conjunto de los expedientes, no puede superar la superficie total que el SIGPAC establece para ese recinto. Ref:2359945 Recinto:41-033-035-00154-003 Cultivo:101000 OLIVAR-SIN VARIEDAD Secano Suma de superficies declaradas para este recinto por todos los solicitantes (Áreas):159 Superficie SIGPAC medida para este recinto (Áreas):132 Exceso de superficie declarada (Hectáreas):0,27
80402	El solicitante no está inscrito en SIPEA como operador ecológico
80403	Explotación no inscrita en SIPEA (anexo 1, Orden 26 mayo 2015) Ref:2359945 Recinto:41-033-035-00154-003 Cultivo:101000 OLIVAR-SIN VARIEDAD Secano
80406	Superficie admisible para la ayuda menor que la mínima requerida (anexo 1, Orden 26 de mayo de 2015) Sup. Resuelta:0

**RESUMEN CRITERIOS DE SELECCIÓN**

<b>10.1.12 Agricultura de montaña con orientación ecológica en olivar</b>	<b>PUNTOS: 3,00</b>	
	<b>PUNTOS</b>	
<b>Solicitantes de la medida 11, específica para la conversión o mantenimiento en agricultura ecológica</b>	3,00	S
<b>Porcentaje de superficie determinada en zonas con limitaciones naturales u otras limitaciones específicas ubicadas en las zonas de montaña</b>	0,00	0.0%
<b>Porcentaje de superficie determinada situada en zonas RAMSAR</b>	0,00	0.0%
<b>Porcentaje de superficie determinada en zonas vulnerables a la contaminación por nitratos</b>	0,00	0.0%
<b>Mayor pendiente media</b>	0,00	0.0%
<b>Porcentaje de superficie determinada en Red Natura 2000</b>	0,00	0.0%

**DETALLE CRITERIOS DE SELECCIÓN**

<b>10.1.12 Agricultura de montaña con orientación ecológica en olivar</b>	<b>PUNTOS: 3,00</b>	
	<b>PUNTOS:</b>	
<b>Solicitantes de la medida 11, específica para la conversión o mantenimiento en agricultura ecológica</b>	3,00	S
<b>Porcentaje de superficie determinada en zonas con limitaciones naturales u otras limitaciones específicas ubicadas en las zonas de montaña</b>	0,00	0.0%
<b>Porcentaje de superficie determinada situada en zonas RAMSAR</b>	0,00	0.0%
<b>Porcentaje de superficie determinada en zonas vulnerables a la contaminación por nitratos</b>	0,00	0.0%
<b>Mayor pendiente media</b>	0,00	0.0%
<b>Porcentaje de superficie determinada en Red Natura 2000</b>	0,00	0.0%





				<b>SUP. COMPROMETIDA</b>						
<b>APELLIDOS Y NOMBRE / RAZÓN SOCIAL</b>			<b>NIF</b>	<b>EXPEDIENTE</b>	<b>(ha)</b>					
PEREZ-PALATIN SANTOS ANDRES FRANCISCO			28471497G	8028804	14.78					
<b>RESOLUCIÓN</b>										
<b>ADMITIDO</b>										
<b>IMPORTES POR ANUALIDAD</b>										
			<b>2015</b>	<b>2016</b>	<b>2017</b>	<b>2018</b>	<b>2019</b>			
<b>IMPORTE MÁXIMO SUBVENCIONABLE</b>			1.686,99 €	1.686,99 €	1.686,99 €	1.686,99 €	1.686,99 €			
<b>IMPORTE MEDIO DE TRANSFERENCIA (€/ha)</b>			114,14 €	114,14 €	114,14 €	114,14 €	114,14 €			
<b>RECINTOS COMPROMETIDOS</b>										
<b>REF.</b>	<b>REFERENCIA SIGPAC</b>	<b>CULTIVO</b>	<b>DESCRIPCIÓN CULTIVO</b>	<b>S/R</b>	<b>PEND. MEDIA (%)</b>	<b>SUP. DEC. ADMIN. (ha)</b>	<b>SUP. CERT. (ha)</b>	<b>SUP. CAMPO (ha)</b>	<b>SUP. COMPROM. (ha)</b>	
3128999	41-073-005-00109-004	101000	OLIVAR-SIN VARIEDAD	S	35,19	0,04	0,04		0,04	
3129000	41-073-005-00158-009	101000	OLIVAR-SIN VARIEDAD	S	41,18	1,23	1,23		1,23	
3129001	41-073-005-00109-013	101000	OLIVAR-SIN VARIEDAD	S	42,81	0,58	0,58		0,58	
3129002	41-073-005-00109-026	101000	OLIVAR-SIN VARIEDAD	S	20,27	0,01	0,01		0,01	
3129003	41-073-005-00156-001	101000	OLIVAR-SIN VARIEDAD	S	43,99	0,93	0,93		0,93	
3129004	41-073-005-00158-002	101000	OLIVAR-SIN VARIEDAD	S	36,39	0,08	0,08		0,08	
3129005	41-073-005-00159-002	101000	OLIVAR-SIN VARIEDAD	S	23,72	0,24	0,24		0,24	
3129006	41-073-005-00109-027	101000	OLIVAR-SIN VARIEDAD	S	49,62	0,01	0,01		0,01	
3129007	41-073-005-00158-005	101000	OLIVAR-SIN VARIEDAD	S	34,88	0,23	0,23		0,23	
3129008	41-073-005-00195-003	101000	OLIVAR-SIN VARIEDAD	S	23,49	1,73	1,73		1,73	
3129010	41-073-005-00197-001	101000	OLIVAR-SIN VARIEDAD	S	20,86	4,99	4,99		4,99	
3129011	41-073-005-00158-006	101000	OLIVAR-SIN VARIEDAD	S	37,91	0,17	0,17		0,17	
3129012	41-073-005-00159-003	101000	OLIVAR-SIN VARIEDAD	S	31,38	0,04	0,04		0,04	
3129013	41-073-005-00158-001	101000	OLIVAR-SIN VARIEDAD	S	31,76	3,91	3,91		3,91	
3129014	41-073-005-00109-018	101000	OLIVAR-SIN VARIEDAD	S	28,69	0,01	0,01		0,01	
3129015	41-073-005-00109-016	101000	OLIVAR-SIN VARIEDAD	S	37,41	0,04	0,04		0,04	
3129016	41-073-005-00158-004	101000	OLIVAR-SIN VARIEDAD	S	34,47	0,54	0,54		0,54	

**RESUMEN CRITERIOS DE SELECCIÓN****10.1.12 Agricultura de montaña con orientación ecológica en olivar****PUNTOS:** 14,00

	<b>PUNTOS</b>	
<b>Solicitantes de la medida 11, específica para la conversión o mantenimiento en agricultura ecológica</b>	3,00	S
<b>Porcentaje de superficie determinada en zonas con limitaciones naturales u otras limitaciones específicas ubicadas en las zonas de montaña</b>	4,00	100.0%
<b>Porcentaje de superficie determinada situada en zonas RAMSAR</b>	0,00	0.0%
<b>Porcentaje de superficie determinada en zonas vulnerables a la contaminación por nitratos</b>	0,00	0.0%
<b>Mayor pendiente media</b>	3,00	29.24%
<b>Porcentaje de superficie determinada en Red Natura 2000</b>	4,00	100.0%



**DETALLE CRITERIOS DE SELECCIÓN****10.1.12 Agricultura de montaña con orientación ecológica en olivar****PUNTOS:** 14,00**Solicitantes de la medida 11, específica para la conversión o mantenimiento en agricultura ecológica****PUNTOS:** 3,00 S**Porcentaje de superficie determinada en zonas con limitaciones naturales u otras limitaciones específicas ubicadas en las zonas de montaña****PUNTOS:** 4,00 100.0%

<u>REF.</u>	<u>REFERENCIA SIGPAC</u>	<u>CULTIVO DESCRIPCIÓN CULTIVO</u>	<u>S/R</u>	<u>SUP. COMPROM.</u> <u>(ha)</u>	<u>SUP. CUMPLE</u> <u>(ha)</u>
3128999	41-073-005-00109-004	101000 OLIVAR-SIN VARIEDAD	S	0,04	0,04
3129001	41-073-005-00109-013	101000 OLIVAR-SIN VARIEDAD	S	0,58	0,58
3129015	41-073-005-00109-016	101000 OLIVAR-SIN VARIEDAD	S	0,04	0,04
3129014	41-073-005-00109-018	101000 OLIVAR-SIN VARIEDAD	S	0,01	0,01
3129002	41-073-005-00109-026	101000 OLIVAR-SIN VARIEDAD	S	0,01	0,01
3129006	41-073-005-00109-027	101000 OLIVAR-SIN VARIEDAD	S	0,01	0,01
3129003	41-073-005-00156-001	101000 OLIVAR-SIN VARIEDAD	S	0,93	0,93
3129013	41-073-005-00158-001	101000 OLIVAR-SIN VARIEDAD	S	3,91	3,91
3129004	41-073-005-00158-002	101000 OLIVAR-SIN VARIEDAD	S	0,08	0,08
3129016	41-073-005-00158-004	101000 OLIVAR-SIN VARIEDAD	S	0,54	0,54
3129007	41-073-005-00158-005	101000 OLIVAR-SIN VARIEDAD	S	0,23	0,23
3129011	41-073-005-00158-006	101000 OLIVAR-SIN VARIEDAD	S	0,17	0,17
3129000	41-073-005-00158-009	101000 OLIVAR-SIN VARIEDAD	S	1,23	1,23
3129005	41-073-005-00159-002	101000 OLIVAR-SIN VARIEDAD	S	0,24	0,24
3129012	41-073-005-00159-003	101000 OLIVAR-SIN VARIEDAD	S	0,04	0,04
3129008	41-073-005-00195-003	101000 OLIVAR-SIN VARIEDAD	S	1,73	1,73
3129010	41-073-005-00197-001	101000 OLIVAR-SIN VARIEDAD	S	4,99	4,99

**Porcentaje de superficie determinada situada en zonas RAMSAR****PUNTOS:** 0,00 0.0%

<u>REF.</u>	<u>REFERENCIA SIGPAC</u>	<u>CULTIVO DESCRIPCIÓN CULTIVO</u>	<u>S/R</u>	<u>SUP. COMPROM.</u> <u>(ha)</u>	<u>SUP. CUMPLE</u> <u>(ha)</u>
3128999	41-073-005-00109-004	101000 OLIVAR-SIN VARIEDAD	S	0,04	0,00
3129001	41-073-005-00109-013	101000 OLIVAR-SIN VARIEDAD	S	0,58	0,00
3129015	41-073-005-00109-016	101000 OLIVAR-SIN VARIEDAD	S	0,04	0,00
3129014	41-073-005-00109-018	101000 OLIVAR-SIN VARIEDAD	S	0,01	0,00
3129002	41-073-005-00109-026	101000 OLIVAR-SIN VARIEDAD	S	0,01	0,00
3129006	41-073-005-00109-027	101000 OLIVAR-SIN VARIEDAD	S	0,01	0,00
3129003	41-073-005-00156-001	101000 OLIVAR-SIN VARIEDAD	S	0,93	0,00
3129013	41-073-005-00158-001	101000 OLIVAR-SIN VARIEDAD	S	3,91	0,00
3129004	41-073-005-00158-002	101000 OLIVAR-SIN VARIEDAD	S	0,08	0,00
3129016	41-073-005-00158-004	101000 OLIVAR-SIN VARIEDAD	S	0,54	0,00
3129007	41-073-005-00158-005	101000 OLIVAR-SIN VARIEDAD	S	0,23	0,00
3129011	41-073-005-00158-006	101000 OLIVAR-SIN VARIEDAD	S	0,17	0,00
3129000	41-073-005-00158-009	101000 OLIVAR-SIN VARIEDAD	S	1,23	0,00
3129005	41-073-005-00159-002	101000 OLIVAR-SIN VARIEDAD	S	0,24	0,00
3129012	41-073-005-00159-003	101000 OLIVAR-SIN VARIEDAD	S	0,04	0,00
3129008	41-073-005-00195-003	101000 OLIVAR-SIN VARIEDAD	S	1,73	0,00
3129010	41-073-005-00197-001	101000 OLIVAR-SIN VARIEDAD	S	4,99	0,00

**Porcentaje de superficie determinada en zonas vulnerables a la contaminación por nitratos****PUNTOS:** 0,00 0.0%

<u>REF.</u>	<u>REFERENCIA SIGPAC</u>	<u>CULTIVO DESCRIPCIÓN CULTIVO</u>	<u>S/R</u>	<u>SUP. COMPROM.</u> <u>(ha)</u>	<u>SUP. CUMPLE</u> <u>(ha)</u>
3128999	41-073-005-00109-004	101000 OLIVAR-SIN VARIEDAD	S	0,04	0,00
3129001	41-073-005-00109-013	101000 OLIVAR-SIN VARIEDAD	S	0,58	0,00
3129015	41-073-005-00109-016	101000 OLIVAR-SIN VARIEDAD	S	0,04	0,00
3129014	41-073-005-00109-018	101000 OLIVAR-SIN VARIEDAD	S	0,01	0,00
3129002	41-073-005-00109-026	101000 OLIVAR-SIN VARIEDAD	S	0,01	0,00

REF.	REFERENCIA SIGPAC	CULTIVO	DESCRIPCIÓN CULTIVO	S/R	SUP.	SUP.
					COMPROM.	CUMPLE
					(ha)	(ha)
3129006	41-073-005-00109-027	101000	OLIVAR-SIN VARIEDAD	S	0,01	0,00
3129003	41-073-005-00156-001	101000	OLIVAR-SIN VARIEDAD	S	0,93	0,00
3129013	41-073-005-00158-001	101000	OLIVAR-SIN VARIEDAD	S	3,91	0,00
3129004	41-073-005-00158-002	101000	OLIVAR-SIN VARIEDAD	S	0,08	0,00
3129016	41-073-005-00158-004	101000	OLIVAR-SIN VARIEDAD	S	0,54	0,00
3129007	41-073-005-00158-005	101000	OLIVAR-SIN VARIEDAD	S	0,23	0,00
3129011	41-073-005-00158-006	101000	OLIVAR-SIN VARIEDAD	S	0,17	0,00
3129000	41-073-005-00158-009	101000	OLIVAR-SIN VARIEDAD	S	1,23	0,00
3129005	41-073-005-00159-002	101000	OLIVAR-SIN VARIEDAD	S	0,24	0,00
3129012	41-073-005-00159-003	101000	OLIVAR-SIN VARIEDAD	S	0,04	0,00
3129008	41-073-005-00195-003	101000	OLIVAR-SIN VARIEDAD	S	1,73	0,00
3129010	41-073-005-00197-001	101000	OLIVAR-SIN VARIEDAD	S	4,99	0,00

**Mayor pendiente media**

PUNTOS: 3,00 29.24%

REF.	REFERENCIA SIGPAC	CULTIVO	DESCRIPCIÓN CULTIVO	S/R	PENDIENTE	SUP.
					MEDIA (%)	COMPROM.
					(ha)	(ha)
3128999	41-073-005-00109-004	101000	OLIVAR-SIN VARIEDAD	S	35,19	0,04
3129001	41-073-005-00109-013	101000	OLIVAR-SIN VARIEDAD	S	42,81	0,58
3129015	41-073-005-00109-016	101000	OLIVAR-SIN VARIEDAD	S	37,41	0,04
3129014	41-073-005-00109-018	101000	OLIVAR-SIN VARIEDAD	S	28,69	0,01
3129002	41-073-005-00109-026	101000	OLIVAR-SIN VARIEDAD	S	20,27	0,01
3129006	41-073-005-00109-027	101000	OLIVAR-SIN VARIEDAD	S	49,62	0,01
3129003	41-073-005-00156-001	101000	OLIVAR-SIN VARIEDAD	S	43,99	0,93
3129013	41-073-005-00158-001	101000	OLIVAR-SIN VARIEDAD	S	31,76	3,91
3129004	41-073-005-00158-002	101000	OLIVAR-SIN VARIEDAD	S	36,39	0,08
3129016	41-073-005-00158-004	101000	OLIVAR-SIN VARIEDAD	S	34,47	0,54
3129007	41-073-005-00158-005	101000	OLIVAR-SIN VARIEDAD	S	34,88	0,23
3129011	41-073-005-00158-006	101000	OLIVAR-SIN VARIEDAD	S	37,91	0,17
3129000	41-073-005-00158-009	101000	OLIVAR-SIN VARIEDAD	S	41,18	1,23
3129005	41-073-005-00159-002	101000	OLIVAR-SIN VARIEDAD	S	23,72	0,24
3129012	41-073-005-00159-003	101000	OLIVAR-SIN VARIEDAD	S	31,38	0,04
3129008	41-073-005-00195-003	101000	OLIVAR-SIN VARIEDAD	S	23,49	1,73
3129010	41-073-005-00197-001	101000	OLIVAR-SIN VARIEDAD	S	20,86	4,99

**Porcentaje de superficie determinada en Red Natura 2000**

PUNTOS: 4,00 100.0%

REF.	REFERENCIA SIGPAC	CULTIVO	DESCRIPCIÓN CULTIVO	S/R	SUP.	SUP.
					COMPROM.	CUMPLE
					(ha)	(ha)
3128999	41-073-005-00109-004	101000	OLIVAR-SIN VARIEDAD	S	0,04	0,04
3129001	41-073-005-00109-013	101000	OLIVAR-SIN VARIEDAD	S	0,58	0,58
3129015	41-073-005-00109-016	101000	OLIVAR-SIN VARIEDAD	S	0,04	0,04
3129014	41-073-005-00109-018	101000	OLIVAR-SIN VARIEDAD	S	0,01	0,01
3129002	41-073-005-00109-026	101000	OLIVAR-SIN VARIEDAD	S	0,01	0,01
3129006	41-073-005-00109-027	101000	OLIVAR-SIN VARIEDAD	S	0,01	0,01
3129003	41-073-005-00156-001	101000	OLIVAR-SIN VARIEDAD	S	0,93	0,93
3129013	41-073-005-00158-001	101000	OLIVAR-SIN VARIEDAD	S	3,91	3,91
3129004	41-073-005-00158-002	101000	OLIVAR-SIN VARIEDAD	S	0,08	0,08
3129016	41-073-005-00158-004	101000	OLIVAR-SIN VARIEDAD	S	0,54	0,54
3129007	41-073-005-00158-005	101000	OLIVAR-SIN VARIEDAD	S	0,23	0,23
3129011	41-073-005-00158-006	101000	OLIVAR-SIN VARIEDAD	S	0,17	0,17
3129000	41-073-005-00158-009	101000	OLIVAR-SIN VARIEDAD	S	1,23	1,23
3129005	41-073-005-00159-002	101000	OLIVAR-SIN VARIEDAD	S	0,24	0,24
3129012	41-073-005-00159-003	101000	OLIVAR-SIN VARIEDAD	S	0,04	0,04
3129008	41-073-005-00195-003	101000	OLIVAR-SIN VARIEDAD	S	1,73	1,73

<u>REF.</u>	<u>REFERENCIA SIGPAC</u>	<u>CULTIVO</u>	<u>DESCRIPCIÓN CULTIVO</u>	<u>S/R</u>	<u>SUP.</u> <u>COMPROM.</u> <u>(ha)</u>	<u>SUP.</u> <u>CUMPLE</u> <u>(ha)</u>
3129010	41-073-005-00197-001	101000	OLIVAR-SIN VARIEDAD	S	4,99	4,99



<u>APELLIDOS Y NOMBRE / RAZÓN SOCIAL</u>	<u>NIF</u>	<u>EXPEDIENTE</u>	<u>SUP. COMPROMETIDA (ha)</u>
PIMENTON Y FRUTOS SECOS HNOS. VELEZ SL	B91185603	8022903	5.68

**RESOLUCIÓN  
ADMITIDO**

**IMPORTES POR ANUALIDAD**

	<u>2015</u>	<u>2016</u>	<u>2017</u>	<u>2018</u>	<u>2019</u>
IMPORTE MÁXIMO SUBVENCIONABLE	648,32 €	648,32 €	648,32 €	648,32 €	648,32 €
IMPORTE MEDIO DE TRANSFERENCIA (€/ha)	114,14 €	114,14 €	114,14 €	114,14 €	114,14 €

**RECINTOS COMPROMETIDOS**

<u>REF.</u>	<u>REFERENCIA SIGPAC</u>	<u>CULTIVO</u>	<u>DESCRIPCIÓN CULTIVO</u>	<u>PEND. MEDIA S/R (%)</u>	<u>SUP. DEC. ADMIN. (ha)</u>	<u>SUP. CERT. (ha)</u>	<u>SUP. CAMPO (ha)</u>	<u>SUP. COMPROM. (ha)</u>
2289936	41-055-016-00053-010	101000	OLIVAR-SIN VARIEDAD	S	25,04	5,68	5,68	5,68

**INCIDENCIAS**

**INCIDENCIA DESCRIPCIÓN**

80403 Explotación no inscrita en SIPEA (anexo I, Orden 26 mayo 2015)  
Ref:2289937 Recinto:41-055-016-00023-006 Cultivo:101000 OLIVAR-SIN VARIEDAD Secano

**RESUMEN CRITERIOS DE SELECCIÓN**

**10.1.12 Agricultura de montaña con orientación ecológica en olivar PUNTOS: 10,00**

	<u>PUNTOS</u>	
Solicitantes de la medida 11, específica para la conversión o mantenimiento en agricultura ecológica	3,00	S
Porcentaje de superficie determinada en zonas con limitaciones naturales u otras limitaciones específicas ubicadas en las zonas de montaña	0,00	0.0%
Porcentaje de superficie determinada situada en zonas RAMSAR	0,00	0.0%
Porcentaje de superficie determinada en zonas vulnerables a la contaminación por nitratos	4,00	100.0%
Mayor pendiente media	3,00	25.04%
Porcentaje de superficie determinada en Red Natura 2000	0,00	0.0%



**DETALLE CRITERIOS DE SELECCIÓN****10.1.12 Agricultura de montaña con orientación ecológica en olivar****PUNTOS: 10,00****Solicitantes de la medida 11, específica para la conversión o mantenimiento en agricultura ecológica****PUNTOS: 3,00 S****Porcentaje de superficie determinada en zonas con limitaciones naturales u otras limitaciones específicas ubicadas en las zonas de montaña****PUNTOS: 0,00 0.0%**

<u>REF.</u>	<u>REFERENCIA SIGPAC</u>	<u>CULTIVO DESCRIPCIÓN CULTIVO</u>	<u>S/R</u>	<u>SUP. COMPROM. (ha)</u>	<u>SUP. CUMPLE (ha)</u>
2289936	41-055-016-00053-010	101000 OLIVAR-SIN VARIEDAD	S	5,68	0,00

**Porcentaje de superficie determinada situada en zonas RAMSAR****PUNTOS: 0,00 0.0%**

<u>REF.</u>	<u>REFERENCIA SIGPAC</u>	<u>CULTIVO DESCRIPCIÓN CULTIVO</u>	<u>S/R</u>	<u>SUP. COMPROM. (ha)</u>	<u>SUP. CUMPLE (ha)</u>
2289936	41-055-016-00053-010	101000 OLIVAR-SIN VARIEDAD	S	5,68	0,00

**Porcentaje de superficie determinada en zonas vulnerables a la contaminación por nitratos****PUNTOS: 4,00 100.0%**

<u>REF.</u>	<u>REFERENCIA SIGPAC</u>	<u>CULTIVO DESCRIPCIÓN CULTIVO</u>	<u>S/R</u>	<u>SUP. COMPROM. (ha)</u>	<u>SUP. CUMPLE (ha)</u>
2289936	41-055-016-00053-010	101000 OLIVAR-SIN VARIEDAD	S	5,68	5,68

**Mayor pendiente media****PUNTOS: 3,00 25.04%**

<u>REF.</u>	<u>REFERENCIA SIGPAC</u>	<u>CULTIVO DESCRIPCIÓN CULTIVO</u>	<u>S/R</u>	<u>PENDIENTE MEDIA (%)</u>	<u>SUP. COMPROM. (ha)</u>
2289936	41-055-016-00053-010	101000 OLIVAR-SIN VARIEDAD	S	25,04	5,68

**Porcentaje de superficie determinada en Red Natura 2000****PUNTOS: 0,00 0.0%**

<u>REF.</u>	<u>REFERENCIA SIGPAC</u>	<u>CULTIVO DESCRIPCIÓN CULTIVO</u>	<u>S/R</u>	<u>SUP. COMPROM. (ha)</u>	<u>SUP. CUMPLE (ha)</u>
2289936	41-055-016-00053-010	101000 OLIVAR-SIN VARIEDAD	S	5,68	0,00



<u>APELLIDOS Y NOMBRE / RAZÓN SOCIAL</u>		<u>NIF</u>	<u>EXPEDIENTE</u>	<u>SUP. COMPROMETIDA</u>				
				<u>(ha)</u>				
PIZARRO VIZUETE ANGELES		27639879C	8007037	5.83				
<b>RESOLUCIÓN</b>								
<b>ADMITIDO</b>								
<b>IMPORTE POR ANUALIDAD</b>								
		<b>2015</b>	<b>2016</b>	<b>2017</b>	<b>2018</b>	<b>2019</b>		
IMPORTE MÁXIMO SUBVENCIONABLE		665,44 €	665,44 €	665,44 €	665,44 €	665,44 €		
IMPORTE MEDIO DE TRANSFERENCIA (€/ha)		114,14 €	114,14 €	114,14 €	114,14 €	114,14 €		
<b>RECINTOS COMPROMETIDOS</b>								
<u>REF.</u>	<u>REFERENCIA SIGPAC</u>	<u>CULTIVO</u>	<u>DESCRIPCIÓN CULTIVO</u>	<u>PEND. MEDIA</u>	<u>SUP. DEC. ADMIN.</u>	<u>SUP. CERT.</u>	<u>SUP. CAMPO</u>	<u>SUP. COMPROM.</u>
				<u>S/R</u>	<u>(%)</u>	<u>(ha)</u>	<u>(ha)</u>	<u>(ha)</u>
2325202	41-088-001-00071-001	101000	OLIVAR-SIN VARIEDAD	S	24,93	5,83	5,83	5,83

### RESUMEN CRITERIOS DE SELECCIÓN

<b>10.1.12 Agricultura de montaña con orientación ecológica en olivar</b>		<b>PUNTOS: 12,00</b>	
		<b>PUNTOS</b>	
Solicitantes de la medida 11, específica para la conversión o mantenimiento en agricultura ecológica		3,00	S
Porcentaje de superficie determinada en zonas con limitaciones naturales u otras limitaciones específicas ubicadas en las zonas de montaña		4,00	100.0%
Porcentaje de superficie determinada situada en zonas RAMSAR		0,00	0.0%
Porcentaje de superficie determinada en zonas vulnerables a la contaminación por nitratos		0,00	0.0%
Mayor pendiente media		1,00	24.93%
Porcentaje de superficie determinada en Red Natura 2000		4,00	100.0%



**DETALLE CRITERIOS DE SELECCIÓN****10.1.12 Agricultura de montaña con orientación ecológica en olivar****PUNTOS:** 12,00**Solicitantes de la medida 11, específica para la conversión o mantenimiento en agricultura ecológica****PUNTOS:** 3,00 S**Porcentaje de superficie determinada en zonas con limitaciones naturales u otras limitaciones específicas ubicadas en las zonas de montaña****PUNTOS:** 4,00 100.0%

<u>REF.</u>	<u>REFERENCIA SIGPAC</u>	<u>CULTIVO DESCRIPCIÓN CULTIVO</u>	<u>S/R</u>	<u>SUP. COMPROM. (ha)</u>	<u>SUP. CUMPLE (ha)</u>
2325202	41-088-001-00071-001	101000 OLIVAR-SIN VARIEDAD	S	5,83	5,83

**Porcentaje de superficie determinada situada en zonas RAMSAR****PUNTOS:** 0,00 0.0%

<u>REF.</u>	<u>REFERENCIA SIGPAC</u>	<u>CULTIVO DESCRIPCIÓN CULTIVO</u>	<u>S/R</u>	<u>SUP. COMPROM. (ha)</u>	<u>SUP. CUMPLE (ha)</u>
2325202	41-088-001-00071-001	101000 OLIVAR-SIN VARIEDAD	S	5,83	0,00

**Porcentaje de superficie determinada en zonas vulnerables a la contaminación por nitratos****PUNTOS:** 0,00 0.0%

<u>REF.</u>	<u>REFERENCIA SIGPAC</u>	<u>CULTIVO DESCRIPCIÓN CULTIVO</u>	<u>S/R</u>	<u>SUP. COMPROM. (ha)</u>	<u>SUP. CUMPLE (ha)</u>
2325202	41-088-001-00071-001	101000 OLIVAR-SIN VARIEDAD	S	5,83	0,00

**Mayor pendiente media****PUNTOS:** 1,00 24.93%

<u>REF.</u>	<u>REFERENCIA SIGPAC</u>	<u>CULTIVO DESCRIPCIÓN CULTIVO</u>	<u>S/R</u>	<u>PENDIENTE MEDIA (%)</u>	<u>SUP. COMPROM. (ha)</u>
2325202	41-088-001-00071-001	101000 OLIVAR-SIN VARIEDAD	S	24,93	5,83

**Porcentaje de superficie determinada en Red Natura 2000****PUNTOS:** 4,00 100.0%

<u>REF.</u>	<u>REFERENCIA SIGPAC</u>	<u>CULTIVO DESCRIPCIÓN CULTIVO</u>	<u>S/R</u>	<u>SUP. COMPROM. (ha)</u>	<u>SUP. CUMPLE (ha)</u>
2325202	41-088-001-00071-001	101000 OLIVAR-SIN VARIEDAD	S	5,83	5,83





<u>APELLIDOS Y NOMBRE / RAZÓN SOCIAL</u>		<u>NIF</u>	<u>EXPEDIENTE</u>	<u>SUP. COMPROMETIDA</u>				
				<u>(ha)</u>				
PORRAS RIVERO JOSEFA		28352591P	8029047	22.2				
<b>RESOLUCIÓN</b>								
<b>ADMITIDO</b>								
<b>IMPORTE POR ANUALIDAD</b>								
		<b>2015</b>	<b>2016</b>	<b>2017</b>	<b>2018</b>	<b>2019</b>		
<b>IMPORTE MÁXIMO SUBVENCIONABLE</b>		2.533,91 €	2.533,91 €	2.533,91 €	2.533,91 €	2.533,91 €		
<b>IMPORTE MEDIO DE TRANSFERENCIA (€/ha)</b>		114,14 €	114,14 €	114,14 €	114,14 €	114,14 €		
<b>RECINTOS COMPROMETIDOS</b>								
<u>REF.</u>	<u>REFERENCIA SIGPAC</u>	<u>CULTIVO</u>	<u>DESCRIPCIÓN CULTIVO</u>	<u>PEND. MEDIA</u>	<u>SUP. DEC. ADMIN.</u>	<u>SUP. CERT.</u>	<u>SUP. CAMPO</u>	<u>SUP. COMPROM.</u>
				<u>S/R</u>	<u>(%)</u>	<u>(ha)</u>	<u>(ha)</u>	<u>(ha)</u>
3130060	41-048-011-00107-009	101000	OLIVAR-SIN VARIEDAD	S	24,63	9,13	9,13	9,13
3130063	41-048-011-00107-001	101000	OLIVAR-SIN VARIEDAD	S	21,95	10,80	10,80	10,80
3130070	41-048-011-00107-008	101000	OLIVAR-SIN VARIEDAD	S	24,97	2,27	2,27	2,27

**RESUMEN CRITERIOS DE SELECCIÓN**

<b>10.1.12 Agricultura de montaña con orientación ecológica en olivar</b>		<b>PUNTOS: 12,00</b>	
		<b>PUNTOS</b>	
Solicitantes de la medida 11, específica para la conversión o mantenimiento en agricultura ecológica		3,00	S
Porcentaje de superficie determinada en zonas con limitaciones naturales u otras limitaciones específicas ubicadas en las zonas de montaña		4,00	100.0%
Porcentaje de superficie determinada situada en zonas RAMSAR		0,00	0.0%
Porcentaje de superficie determinada en zonas vulnerables a la contaminación por nitratos		0,00	0.0%
Mayor pendiente media		1,00	23.36%
Porcentaje de superficie determinada en Red Natura 2000		4,00	100.0%



**DETALLE CRITERIOS DE SELECCIÓN****10.1.12 Agricultura de montaña con orientación ecológica en olivar****PUNTOS:** 12,00**Solicitantes de la medida 11, específica para la conversión o mantenimiento en agricultura ecológica****PUNTOS:** 3,00 S**Porcentaje de superficie determinada en zonas con limitaciones naturales u otras limitaciones específicas ubicadas en las zonas de montaña****PUNTOS:** 4,00 100.0%

<u>REF.</u>	<u>REFERENCIA SIGPAC</u>	<u>CULTIVO</u>	<u>DESCRIPCIÓN CULTIVO</u>	<u>S/R</u>	<u>SUP. COMPROM.</u> <u>(ha)</u>	<u>SUP. CUMPLE</u> <u>(ha)</u>
3130063	41-048-011-00107-001	101000	OLIVAR-SIN VARIEDAD	S	10,80	10,80
3130070	41-048-011-00107-008	101000	OLIVAR-SIN VARIEDAD	S	2,27	2,27
3130060	41-048-011-00107-009	101000	OLIVAR-SIN VARIEDAD	S	9,13	9,13

**Porcentaje de superficie determinada situada en zonas RAMSAR****PUNTOS:** 0,00 0.0%

<u>REF.</u>	<u>REFERENCIA SIGPAC</u>	<u>CULTIVO</u>	<u>DESCRIPCIÓN CULTIVO</u>	<u>S/R</u>	<u>SUP. COMPROM.</u> <u>(ha)</u>	<u>SUP. CUMPLE</u> <u>(ha)</u>
3130063	41-048-011-00107-001	101000	OLIVAR-SIN VARIEDAD	S	10,80	0,00
3130070	41-048-011-00107-008	101000	OLIVAR-SIN VARIEDAD	S	2,27	0,00
3130060	41-048-011-00107-009	101000	OLIVAR-SIN VARIEDAD	S	9,13	0,00

**Porcentaje de superficie determinada en zonas vulnerables a la contaminación por nitratos****PUNTOS:** 0,00 0.0%

<u>REF.</u>	<u>REFERENCIA SIGPAC</u>	<u>CULTIVO</u>	<u>DESCRIPCIÓN CULTIVO</u>	<u>S/R</u>	<u>SUP. COMPROM.</u> <u>(ha)</u>	<u>SUP. CUMPLE</u> <u>(ha)</u>
3130063	41-048-011-00107-001	101000	OLIVAR-SIN VARIEDAD	S	10,80	0,00
3130070	41-048-011-00107-008	101000	OLIVAR-SIN VARIEDAD	S	2,27	0,00
3130060	41-048-011-00107-009	101000	OLIVAR-SIN VARIEDAD	S	9,13	0,00

**Mayor pendiente media****PUNTOS:** 1,00 23.36%

<u>REF.</u>	<u>REFERENCIA SIGPAC</u>	<u>CULTIVO</u>	<u>DESCRIPCIÓN CULTIVO</u>	<u>S/R</u>	<u>PENDIENTE MEDIA (%)</u>	<u>SUP. COMPROM.</u> <u>(ha)</u>
3130063	41-048-011-00107-001	101000	OLIVAR-SIN VARIEDAD	S	21,95	10,80
3130070	41-048-011-00107-008	101000	OLIVAR-SIN VARIEDAD	S	24,97	2,27
3130060	41-048-011-00107-009	101000	OLIVAR-SIN VARIEDAD	S	24,63	9,13

**Porcentaje de superficie determinada en Red Natura 2000****PUNTOS:** 4,00 100.0%

<u>REF.</u>	<u>REFERENCIA SIGPAC</u>	<u>CULTIVO</u>	<u>DESCRIPCIÓN CULTIVO</u>	<u>S/R</u>	<u>SUP. COMPROM.</u> <u>(ha)</u>	<u>SUP. CUMPLE</u> <u>(ha)</u>
3130063	41-048-011-00107-001	101000	OLIVAR-SIN VARIEDAD	S	10,80	10,80
3130070	41-048-011-00107-008	101000	OLIVAR-SIN VARIEDAD	S	2,27	2,27
3130060	41-048-011-00107-009	101000	OLIVAR-SIN VARIEDAD	S	9,13	9,13



<u>APELLIDOS Y NOMBRE / RAZÓN SOCIAL</u>		<u>NIF</u>	<u>EXPEDIENTE</u>	<u>SUP. COMPROMETIDA</u>				
				<u>(ha)</u>				
PORRAS SANCHEZ CRISTOBAL		28530565P	8027372	23.99				
<b>RESOLUCIÓN</b>								
<b>ADMITIDO</b>								
<b>IMPORTE POR ANUALIDAD</b>								
		<b>2015</b>	<b>2016</b>	<b>2017</b>	<b>2018</b>	<b>2019</b>		
<b>IMPORTE MÁXIMO SUBVENCIONABLE</b>		2.738,22 €	2.738,22 €	2.738,22 €	2.738,22 €	2.738,22 €		
<b>IMPORTE MEDIO DE TRANSFERENCIA (€/ha)</b>		114,14 €	114,14 €	114,14 €	114,14 €	114,14 €		
<b>RECINTOS COMPROMETIDOS</b>								
<u>REF.</u>	<u>REFERENCIA SIGPAC</u>	<u>CULTIVO</u>	<u>DESCRIPCIÓN CULTIVO</u>	<u>PEND. MEDIA</u>	<u>SUP. DEC. ADMIN.</u>	<u>SUP. CERT.</u>	<u>SUP. CAMPO</u>	<u>SUP. COMPROM.</u>
				<u>S/R</u>	<u>(%)</u>	<u>(ha)</u>	<u>(ha)</u>	<u>(ha)</u>
3121006	41-008-005-00079-001	101000	OLIVAR-SIN VARIEDAD	S	21,14	0,63	0,63	0,63
3121007	41-008-003-00103-016	101000	OLIVAR-SIN VARIEDAD	S	27,63	0,18	0,18	0,18
3121008	41-008-003-00103-014	101000	OLIVAR-SIN VARIEDAD	S	31,75	3,94	3,94	3,94
3121009	41-008-003-00103-010	101000	OLIVAR-SIN VARIEDAD	S	28,54	0,44	0,44	0,44
3121011	41-008-003-00103-023	101000	OLIVAR-SIN VARIEDAD	S	36,70	0,17	0,17	0,17
3121012	41-008-005-00013-002	101000	OLIVAR-SIN VARIEDAD	S	23,06	6,66	9,07	6,66
3121013	41-008-005-00024-001	101000	OLIVAR-SIN VARIEDAD	S	24,88	1,43	1,43	1,43
3121014	41-008-004-00115-002	101000	OLIVAR-SIN VARIEDAD	S	32,58	3,13	3,13	3,13
3121015	41-008-003-00154-001	101000	OLIVAR-SIN VARIEDAD	S	22,23	3,67	3,67	3,67
3121018	41-008-004-00013-001	101000	OLIVAR-SIN VARIEDAD	S	32,44	0,10	0,10	0,10
3121019	41-008-004-00012-002	101000	OLIVAR-SIN VARIEDAD	S	41,28	0,20	0,20	0,20
3121020	41-008-004-00011-003	101000	OLIVAR-SIN VARIEDAD	S	21,60	1,68	1,68	1,68
3121021	41-008-004-00204-003	101000	OLIVAR-SIN VARIEDAD	S	25,19	0,92	0,92	0,92
3121023	41-008-003-00103-015	101000	OLIVAR-SIN VARIEDAD	S	32,84	0,06	0,06	0,06
3121025	41-008-003-00103-018	101000	OLIVAR-SIN VARIEDAD	S	42,72	0,03	0,03	0,03
3121026	41-008-003-00103-020	101000	OLIVAR-SIN VARIEDAD	S	21,34	0,03	0,03	0,03
3121028	41-008-003-00024-001	101000	OLIVAR-SIN VARIEDAD	S	21,77	0,72	0,72	0,72

**RESUMEN CRITERIOS DE SELECCIÓN****10.1.12 Agricultura de montaña con orientación ecológica en olivar****PUNTOS: 10,00**

	<b>PUNTOS</b>	
<b>Solicitantes de la medida 11, específica para la conversión o mantenimiento en agricultura ecológica</b>	3,00	S
<b>Porcentaje de superficie determinada en zonas con limitaciones naturales u otras limitaciones específicas ubicadas en las zonas de montaña</b>	4,00	100.0%
<b>Porcentaje de superficie determinada situada en zonas RAMSAR</b>	0,00	0.0%
<b>Porcentaje de superficie determinada en zonas vulnerables a la contaminación por nitratos</b>	0,00	0.0%
<b>Mayor pendiente media</b>	3,00	26.07%
<b>Porcentaje de superficie determinada en Red Natura 2000</b>	0,00	0.0%



**DETALLE CRITERIOS DE SELECCIÓN****10.1.12 Agricultura de montaña con orientación ecológica en olivar****PUNTOS:** 10,00**Solicitantes de la medida 11, específica para la conversión o mantenimiento en agricultura ecológica****PUNTOS:** 3,00 S**Porcentaje de superficie determinada en zonas con limitaciones naturales u otras limitaciones específicas ubicadas en las zonas de montaña****PUNTOS:** 4,00 100.0%

<u>REF.</u>	<u>REFERENCIA SIGPAC</u>	<u>CULTIVO</u>	<u>DESCRIPCIÓN CULTIVO</u>	<u>S/R</u>	<u>SUP. COMPROM.</u> <u>(ha)</u>	<u>SUP. CUMPLE</u> <u>(ha)</u>
3121028	41-008-003-00024-001	101000	OLIVAR-SIN VARIEDAD	S	0,72	0,72
3121009	41-008-003-00103-010	101000	OLIVAR-SIN VARIEDAD	S	0,44	0,44
3121008	41-008-003-00103-014	101000	OLIVAR-SIN VARIEDAD	S	3,94	3,94
3121023	41-008-003-00103-015	101000	OLIVAR-SIN VARIEDAD	S	0,06	0,06
3121007	41-008-003-00103-016	101000	OLIVAR-SIN VARIEDAD	S	0,18	0,18
3121025	41-008-003-00103-018	101000	OLIVAR-SIN VARIEDAD	S	0,03	0,03
3121026	41-008-003-00103-020	101000	OLIVAR-SIN VARIEDAD	S	0,03	0,03
3121011	41-008-003-00103-023	101000	OLIVAR-SIN VARIEDAD	S	0,17	0,17
3121015	41-008-003-00154-001	101000	OLIVAR-SIN VARIEDAD	S	3,67	3,67
3121020	41-008-004-00011-003	101000	OLIVAR-SIN VARIEDAD	S	1,68	1,68
3121019	41-008-004-00012-002	101000	OLIVAR-SIN VARIEDAD	S	0,20	0,20
3121018	41-008-004-00013-001	101000	OLIVAR-SIN VARIEDAD	S	0,10	0,10
3121014	41-008-004-00115-002	101000	OLIVAR-SIN VARIEDAD	S	3,13	3,13
3121021	41-008-004-00204-003	101000	OLIVAR-SIN VARIEDAD	S	0,92	0,92
3121012	41-008-005-00013-002	101000	OLIVAR-SIN VARIEDAD	S	6,66	6,66
3121013	41-008-005-00024-001	101000	OLIVAR-SIN VARIEDAD	S	1,43	1,43
3121006	41-008-005-00079-001	101000	OLIVAR-SIN VARIEDAD	S	0,63	0,63

**Porcentaje de superficie determinada situada en zonas RAMSAR****PUNTOS:** 0,00 0.0%

<u>REF.</u>	<u>REFERENCIA SIGPAC</u>	<u>CULTIVO</u>	<u>DESCRIPCIÓN CULTIVO</u>	<u>S/R</u>	<u>SUP. COMPROM.</u> <u>(ha)</u>	<u>SUP. CUMPLE</u> <u>(ha)</u>
3121028	41-008-003-00024-001	101000	OLIVAR-SIN VARIEDAD	S	0,72	0,00
3121009	41-008-003-00103-010	101000	OLIVAR-SIN VARIEDAD	S	0,44	0,00
3121008	41-008-003-00103-014	101000	OLIVAR-SIN VARIEDAD	S	3,94	0,00
3121023	41-008-003-00103-015	101000	OLIVAR-SIN VARIEDAD	S	0,06	0,00
3121007	41-008-003-00103-016	101000	OLIVAR-SIN VARIEDAD	S	0,18	0,00
3121025	41-008-003-00103-018	101000	OLIVAR-SIN VARIEDAD	S	0,03	0,00
3121026	41-008-003-00103-020	101000	OLIVAR-SIN VARIEDAD	S	0,03	0,00
3121011	41-008-003-00103-023	101000	OLIVAR-SIN VARIEDAD	S	0,17	0,00
3121015	41-008-003-00154-001	101000	OLIVAR-SIN VARIEDAD	S	3,67	0,00
3121020	41-008-004-00011-003	101000	OLIVAR-SIN VARIEDAD	S	1,68	0,00
3121019	41-008-004-00012-002	101000	OLIVAR-SIN VARIEDAD	S	0,20	0,00
3121018	41-008-004-00013-001	101000	OLIVAR-SIN VARIEDAD	S	0,10	0,00
3121014	41-008-004-00115-002	101000	OLIVAR-SIN VARIEDAD	S	3,13	0,00
3121021	41-008-004-00204-003	101000	OLIVAR-SIN VARIEDAD	S	0,92	0,00
3121012	41-008-005-00013-002	101000	OLIVAR-SIN VARIEDAD	S	6,66	0,00
3121013	41-008-005-00024-001	101000	OLIVAR-SIN VARIEDAD	S	1,43	0,00
3121006	41-008-005-00079-001	101000	OLIVAR-SIN VARIEDAD	S	0,63	0,00

**Porcentaje de superficie determinada en zonas vulnerables a la contaminación por nitratos****PUNTOS:** 0,00 0.0%

<u>REF.</u>	<u>REFERENCIA SIGPAC</u>	<u>CULTIVO</u>	<u>DESCRIPCIÓN CULTIVO</u>	<u>S/R</u>	<u>SUP. COMPROM.</u> <u>(ha)</u>	<u>SUP. CUMPLE</u> <u>(ha)</u>
3121028	41-008-003-00024-001	101000	OLIVAR-SIN VARIEDAD	S	0,72	0,00
3121009	41-008-003-00103-010	101000	OLIVAR-SIN VARIEDAD	S	0,44	0,00
3121008	41-008-003-00103-014	101000	OLIVAR-SIN VARIEDAD	S	3,94	0,00
3121023	41-008-003-00103-015	101000	OLIVAR-SIN VARIEDAD	S	0,06	0,00
3121007	41-008-003-00103-016	101000	OLIVAR-SIN VARIEDAD	S	0,18	0,00

REF.	REFERENCIA SIGPAC	CULTIVO	DESCRIPCIÓN CULTIVO	S/R	SUP.	SUP.
					COMPROM.	CUMPLE
					(ha)	(ha)
3121025	41-008-003-00103-018	101000	OLIVAR-SIN VARIEDAD	S	0,03	0,00
3121026	41-008-003-00103-020	101000	OLIVAR-SIN VARIEDAD	S	0,03	0,00
3121011	41-008-003-00103-023	101000	OLIVAR-SIN VARIEDAD	S	0,17	0,00
3121015	41-008-003-00154-001	101000	OLIVAR-SIN VARIEDAD	S	3,67	0,00
3121020	41-008-004-00011-003	101000	OLIVAR-SIN VARIEDAD	S	1,68	0,00
3121019	41-008-004-00012-002	101000	OLIVAR-SIN VARIEDAD	S	0,20	0,00
3121018	41-008-004-00013-001	101000	OLIVAR-SIN VARIEDAD	S	0,10	0,00
3121014	41-008-004-00115-002	101000	OLIVAR-SIN VARIEDAD	S	3,13	0,00
3121021	41-008-004-00204-003	101000	OLIVAR-SIN VARIEDAD	S	0,92	0,00
3121012	41-008-005-00013-002	101000	OLIVAR-SIN VARIEDAD	S	6,66	0,00
3121013	41-008-005-00024-001	101000	OLIVAR-SIN VARIEDAD	S	1,43	0,00
3121006	41-008-005-00079-001	101000	OLIVAR-SIN VARIEDAD	S	0,63	0,00

**Mayor pendiente media**

PUNTOS: 3,00 26.07%

REF.	REFERENCIA SIGPAC	CULTIVO	DESCRIPCIÓN CULTIVO	S/R	PENDIENTE	SUP.
					MEDIA (%)	COMPROM.
					(ha)	(ha)
3121028	41-008-003-00024-001	101000	OLIVAR-SIN VARIEDAD	S	21,77	0,72
3121009	41-008-003-00103-010	101000	OLIVAR-SIN VARIEDAD	S	28,54	0,44
3121008	41-008-003-00103-014	101000	OLIVAR-SIN VARIEDAD	S	31,75	3,94
3121023	41-008-003-00103-015	101000	OLIVAR-SIN VARIEDAD	S	32,84	0,06
3121007	41-008-003-00103-016	101000	OLIVAR-SIN VARIEDAD	S	27,63	0,18
3121025	41-008-003-00103-018	101000	OLIVAR-SIN VARIEDAD	S	42,72	0,03
3121026	41-008-003-00103-020	101000	OLIVAR-SIN VARIEDAD	S	21,34	0,03
3121011	41-008-003-00103-023	101000	OLIVAR-SIN VARIEDAD	S	36,70	0,17
3121015	41-008-003-00154-001	101000	OLIVAR-SIN VARIEDAD	S	22,23	3,67
3121020	41-008-004-00011-003	101000	OLIVAR-SIN VARIEDAD	S	21,60	1,68
3121019	41-008-004-00012-002	101000	OLIVAR-SIN VARIEDAD	S	41,28	0,20
3121018	41-008-004-00013-001	101000	OLIVAR-SIN VARIEDAD	S	32,44	0,10
3121014	41-008-004-00115-002	101000	OLIVAR-SIN VARIEDAD	S	32,58	3,13
3121021	41-008-004-00204-003	101000	OLIVAR-SIN VARIEDAD	S	25,19	0,92
3121012	41-008-005-00013-002	101000	OLIVAR-SIN VARIEDAD	S	23,06	6,66
3121013	41-008-005-00024-001	101000	OLIVAR-SIN VARIEDAD	S	24,88	1,43
3121006	41-008-005-00079-001	101000	OLIVAR-SIN VARIEDAD	S	21,14	0,63

**Porcentaje de superficie determinada en Red Natura 2000**

PUNTOS: 0,00 0.0%

REF.	REFERENCIA SIGPAC	CULTIVO	DESCRIPCIÓN CULTIVO	S/R	SUP.	SUP.
					COMPROM.	CUMPLE
					(ha)	(ha)
3121028	41-008-003-00024-001	101000	OLIVAR-SIN VARIEDAD	S	0,72	0,00
3121009	41-008-003-00103-010	101000	OLIVAR-SIN VARIEDAD	S	0,44	0,00
3121008	41-008-003-00103-014	101000	OLIVAR-SIN VARIEDAD	S	3,94	0,00
3121023	41-008-003-00103-015	101000	OLIVAR-SIN VARIEDAD	S	0,06	0,00
3121007	41-008-003-00103-016	101000	OLIVAR-SIN VARIEDAD	S	0,18	0,00
3121025	41-008-003-00103-018	101000	OLIVAR-SIN VARIEDAD	S	0,03	0,00
3121026	41-008-003-00103-020	101000	OLIVAR-SIN VARIEDAD	S	0,03	0,00
3121011	41-008-003-00103-023	101000	OLIVAR-SIN VARIEDAD	S	0,17	0,00
3121015	41-008-003-00154-001	101000	OLIVAR-SIN VARIEDAD	S	3,67	0,00
3121020	41-008-004-00011-003	101000	OLIVAR-SIN VARIEDAD	S	1,68	0,00
3121019	41-008-004-00012-002	101000	OLIVAR-SIN VARIEDAD	S	0,20	0,00
3121018	41-008-004-00013-001	101000	OLIVAR-SIN VARIEDAD	S	0,10	0,00
3121014	41-008-004-00115-002	101000	OLIVAR-SIN VARIEDAD	S	3,13	0,00
3121021	41-008-004-00204-003	101000	OLIVAR-SIN VARIEDAD	S	0,92	0,00
3121012	41-008-005-00013-002	101000	OLIVAR-SIN VARIEDAD	S	6,66	0,00
3121013	41-008-005-00024-001	101000	OLIVAR-SIN VARIEDAD	S	1,43	0,00

<u>REF.</u>	<u>REFERENCIA SIGPAC</u>	<u>CULTIVO</u>	<u>DESCRIPCIÓN CULTIVO</u>	<u>S/R</u>	<u>SUP.</u> <u>COMPROM.</u> <u>(ha)</u>	<u>SUP.</u> <u>CUMPLE</u> <u>(ha)</u>
3121006	41-008-005-00079-001	101000	OLIVAR-SIN VARIEDAD	S	0,63	0,00



<u>APELLIDOS Y NOMBRE / RAZÓN SOCIAL</u>		<u>NIF</u>	<u>EXPEDIENTE</u>	<u>SUP. COMPROMETIDA</u>				
				<u>(ha)</u>				
PORTERO DURAN MERCEDES		28233825Z	8027837	6.88				
<b>RESOLUCIÓN</b>								
<b>ADMITIDO</b>								
<b>IMPORTE POR ANUALIDAD</b>								
		<b>2015</b>	<b>2016</b>	<b>2017</b>	<b>2018</b>	<b>2019</b>		
<b>IMPORTE MÁXIMO SUBVENCIONABLE</b>		785,28 €	785,28 €	785,28 €	785,28 €	785,28 €		
<b>IMPORTE MEDIO DE TRANSFERENCIA (€/ha)</b>		114,14 €	114,14 €	114,14 €	114,14 €	114,14 €		
<b>RECINTOS COMPROMETIDOS</b>								
<u>REF.</u>	<u>REFERENCIA SIGPAC</u>	<u>CULTIVO</u>	<u>DESCRIPCIÓN CULTIVO</u>	<u>PEND. MEDIA</u>	<u>SUP. DEC. ADMIN.</u>	<u>SUP. CERT.</u>	<u>SUP. CAMPO</u>	<u>SUP. COMPROM.</u>
				<u>S/R</u>	<u>(%)</u>	<u>(ha)</u>	<u>(ha)</u>	<u>(ha)</u>
3131757	41-032-009-00216-001	101000	OLIVAR-SIN VARIEDAD	S	29,43	6,88	15,69	6,88

### RESUMEN CRITERIOS DE SELECCIÓN

<b>10.1.12 Agricultura de montaña con orientación ecológica en olivar</b>		<b>PUNTOS: 14,00</b>	
		<b>PUNTOS</b>	
<b>Solicitantes de la medida 11, específica para la conversión o mantenimiento en agricultura ecológica</b>		3,00	S
<b>Porcentaje de superficie determinada en zonas con limitaciones naturales u otras limitaciones específicas ubicadas en las zonas de montaña</b>		4,00	100.0%
<b>Porcentaje de superficie determinada situada en zonas RAMSAR</b>		0,00	0.0%
<b>Porcentaje de superficie determinada en zonas vulnerables a la contaminación por nitratos</b>		0,00	0.0%
<b>Mayor pendiente media</b>		3,00	29.43%
<b>Porcentaje de superficie determinada en Red Natura 2000</b>		4,00	100.0%



**DETALLE CRITERIOS DE SELECCIÓN****10.1.12 Agricultura de montaña con orientación ecológica en olivar PUNTOS: 14,00**

<b>Solicitantes de la medida 11, específica para la conversión o mantenimiento en agricultura ecológica</b>						<b>PUNTOS:</b>	3,00	S
<b>Porcentaje de superficie determinada en zonas con limitaciones naturales u otras limitaciones específicas ubicadas en las zonas de montaña</b>						<b>PUNTOS:</b>	4,00	100.0%
<u>REF.</u>	<u>REFERENCIA SIGPAC</u>	<u>CULTIVO</u>	<u>DESCRIPCIÓN CULTIVO</u>	<u>S/R</u>		<u>SUP. COMPROM.</u> (ha)	<u>SUP. CUMPLE</u> (ha)	
3131757	41-032-009-00216-001	101000	OLIVAR-SIN VARIEDAD	S		6,88	6,88	
<b>Porcentaje de superficie determinada situada en zonas RAMSAR</b>						<b>PUNTOS:</b>	0,00	0.0%
<u>REF.</u>	<u>REFERENCIA SIGPAC</u>	<u>CULTIVO</u>	<u>DESCRIPCIÓN CULTIVO</u>	<u>S/R</u>		<u>SUP. COMPROM.</u> (ha)	<u>SUP. CUMPLE</u> (ha)	
3131757	41-032-009-00216-001	101000	OLIVAR-SIN VARIEDAD	S		6,88	0,00	
<b>Porcentaje de superficie determinada en zonas vulnerables a la contaminación por nitratos</b>						<b>PUNTOS:</b>	0,00	0.0%
<u>REF.</u>	<u>REFERENCIA SIGPAC</u>	<u>CULTIVO</u>	<u>DESCRIPCIÓN CULTIVO</u>	<u>S/R</u>		<u>SUP. COMPROM.</u> (ha)	<u>SUP. CUMPLE</u> (ha)	
3131757	41-032-009-00216-001	101000	OLIVAR-SIN VARIEDAD	S		6,88	0,00	
<b>Mayor pendiente media</b>						<b>PUNTOS:</b>	3,00	29.43%
<u>REF.</u>	<u>REFERENCIA SIGPAC</u>	<u>CULTIVO</u>	<u>DESCRIPCIÓN CULTIVO</u>	<u>S/R</u>	<u>PENDIENTE MEDIA (%)</u>	<u>SUP. COMPROM.</u> (ha)		
3131757	41-032-009-00216-001	101000	OLIVAR-SIN VARIEDAD	S	29,43	6,88		
<b>Porcentaje de superficie determinada en Red Natura 2000</b>						<b>PUNTOS:</b>	4,00	100.0%
<u>REF.</u>	<u>REFERENCIA SIGPAC</u>	<u>CULTIVO</u>	<u>DESCRIPCIÓN CULTIVO</u>	<u>S/R</u>		<u>SUP. COMPROM.</u> (ha)	<u>SUP. CUMPLE</u> (ha)	
3131757	41-032-009-00216-001	101000	OLIVAR-SIN VARIEDAD	S		6,88	6,88	





<u>APELLIDOS Y NOMBRE / RAZÓN SOCIAL</u>		<u>NIF</u>	<u>EXPEDIENTE</u>	<u>SUP. COMPROMETIDA</u>				
				<u>(ha)</u>				
POZO ESPINOLA ANICETO		75415006F	8029884	3.08				
<b>RESOLUCIÓN</b>								
ADMITIDO								
<b>IMPORTE POR ANUALIDAD</b>								
		<u>2015</u>	<u>2016</u>	<u>2017</u>	<u>2018</u>	<u>2019</u>		
IMPORTE MÁXIMO SUBVENCIONABLE		351,55 €	351,55 €	351,55 €	351,55 €	351,55 €		
IMPORTE MEDIO DE TRANSFERENCIA (€/ha)		114,14 €	114,14 €	114,14 €	114,14 €	114,14 €		
<b>RECINTOS COMPROMETIDOS</b>								
<u>REF.</u>	<u>REFERENCIA SIGPAC</u>	<u>CULTIVO</u>	<u>DESCRIPCIÓN CULTIVO</u>	<u>PEND. MEDIA</u>	<u>SUP. DEC. ADMIN.</u>	<u>SUP. CERT.</u>	<u>SUP. CAMPO</u>	<u>SUP. COMPROM.</u>
				<u>S/R</u>	<u>(%)</u>	<u>(ha)</u>	<u>(ha)</u>	<u>(ha)</u>
3133057	41-002-006-00094-003	101000	OLIVAR-SIN VARIEDAD	S	25,28	1,15	1,15	1,15
3133058	41-002-006-00040-001	101000	OLIVAR-SIN VARIEDAD	S	22,75	1,93	1,93	1,93

**RESUMEN CRITERIOS DE SELECCIÓN**

<b>10.1.12 Agricultura de montaña con orientación ecológica en olivar</b>		<b>PUNTOS: 12,00</b>	
		<b>PUNTOS</b>	
Solicitantes de la medida 11, específica para la conversión o mantenimiento en agricultura ecológica		3,00	S
Porcentaje de superficie determinada en zonas con limitaciones naturales u otras limitaciones específicas ubicadas en las zonas de montaña		4,00	100.0%
Porcentaje de superficie determinada situada en zonas RAMSAR		0,00	0.0%
Porcentaje de superficie determinada en zonas vulnerables a la contaminación por nitratos		0,00	0.0%
Mayor pendiente media		1,00	23.69%
Porcentaje de superficie determinada en Red Natura 2000		4,00	100.0%



**DETALLE CRITERIOS DE SELECCIÓN****10.1.12 Agricultura de montaña con orientación ecológica en olivar****PUNTOS:** 12,00**Solicitantes de la medida 11, específica para la conversión o mantenimiento en agricultura ecológica****PUNTOS:** 3,00 S**Porcentaje de superficie determinada en zonas con limitaciones naturales u otras limitaciones específicas ubicadas en las zonas de montaña****PUNTOS:** 4,00 100.0%

<u>REF.</u>	<u>REFERENCIA SIGPAC</u>	<u>CULTIVO</u>	<u>DESCRIPCIÓN CULTIVO</u>	<u>S/R</u>	<u>SUP. COMPROM.</u> <u>(ha)</u>	<u>SUP. CUMPLE</u> <u>(ha)</u>
3133058	41-002-006-00040-001	101000	OLIVAR-SIN VARIEDAD	S	1,93	1,93
3133057	41-002-006-00094-003	101000	OLIVAR-SIN VARIEDAD	S	1,15	1,15

**Porcentaje de superficie determinada situada en zonas RAMSAR****PUNTOS:** 0,00 0.0%

<u>REF.</u>	<u>REFERENCIA SIGPAC</u>	<u>CULTIVO</u>	<u>DESCRIPCIÓN CULTIVO</u>	<u>S/R</u>	<u>SUP. COMPROM.</u> <u>(ha)</u>	<u>SUP. CUMPLE</u> <u>(ha)</u>
3133058	41-002-006-00040-001	101000	OLIVAR-SIN VARIEDAD	S	1,93	0,00
3133057	41-002-006-00094-003	101000	OLIVAR-SIN VARIEDAD	S	1,15	0,00

**Porcentaje de superficie determinada en zonas vulnerables a la contaminación por nitratos****PUNTOS:** 0,00 0.0%

<u>REF.</u>	<u>REFERENCIA SIGPAC</u>	<u>CULTIVO</u>	<u>DESCRIPCIÓN CULTIVO</u>	<u>S/R</u>	<u>SUP. COMPROM.</u> <u>(ha)</u>	<u>SUP. CUMPLE</u> <u>(ha)</u>
3133058	41-002-006-00040-001	101000	OLIVAR-SIN VARIEDAD	S	1,93	0,00
3133057	41-002-006-00094-003	101000	OLIVAR-SIN VARIEDAD	S	1,15	0,00

**Mayor pendiente media****PUNTOS:** 1,00 23.69%

<u>REF.</u>	<u>REFERENCIA SIGPAC</u>	<u>CULTIVO</u>	<u>DESCRIPCIÓN CULTIVO</u>	<u>S/R</u>	<u>PENDIENTE MEDIA (%)</u>	<u>SUP. COMPROM.</u> <u>(ha)</u>
3133058	41-002-006-00040-001	101000	OLIVAR-SIN VARIEDAD	S	22,75	1,93
3133057	41-002-006-00094-003	101000	OLIVAR-SIN VARIEDAD	S	25,28	1,15

**Porcentaje de superficie determinada en Red Natura 2000****PUNTOS:** 4,00 100.0%

<u>REF.</u>	<u>REFERENCIA SIGPAC</u>	<u>CULTIVO</u>	<u>DESCRIPCIÓN CULTIVO</u>	<u>S/R</u>	<u>SUP. COMPROM.</u> <u>(ha)</u>	<u>SUP. CUMPLE</u> <u>(ha)</u>
3133058	41-002-006-00040-001	101000	OLIVAR-SIN VARIEDAD	S	1,93	1,93
3133057	41-002-006-00094-003	101000	OLIVAR-SIN VARIEDAD	S	1,15	1,15



<u>APELLIDOS Y NOMBRE / RAZÓN SOCIAL</u>		<u>NIF</u>	<u>EXPEDIENTE</u>	<u>SUP. COMPROMETIDA</u>				
				<u>(ha)</u>				
PRADO CACERES RAFAEL		28442218G	8024368	2.47				
<b>RESOLUCIÓN</b>								
<b>ADMITIDO</b>								
<b>IMPORTE POR ANUALIDAD</b>								
		<b>2015</b>	<b>2016</b>	<b>2017</b>	<b>2018</b>	<b>2019</b>		
<b>IMPORTE MÁXIMO SUBVENCIONABLE</b>		281,93 €	281,93 €	281,93 €	281,93 €	281,93 €		
<b>IMPORTE MEDIO DE TRANSFERENCIA (€/ha)</b>		114,14 €	114,14 €	114,14 €	114,14 €	114,14 €		
<b>RECINTOS COMPROMETIDOS</b>								
<u>REF.</u>	<u>REFERENCIA SIGPAC</u>	<u>CULTIVO</u>	<u>DESCRIPCIÓN CULTIVO</u>	<u>PEND. MEDIA</u>	<u>SUP. DEC. ADMIN.</u>	<u>SUP. CERT.</u>	<u>SUP. CAMPO</u>	<u>SUP. COMPROM.</u>
				<u>S/R</u>	<u>(%)</u>	<u>(ha)</u>	<u>(ha)</u>	<u>(ha)</u>
3112662	41-033-034-00012-003	101000	OLIVAR-SIN VARIEDAD	S	29,22	2,47	2,47	2,47

### RESUMEN CRITERIOS DE SELECCIÓN

<b>10.1.12 Agricultura de montaña con orientación ecológica en olivar</b>		<b>PUNTOS: 14,00</b>	
		<b>PUNTOS</b>	
<b>Solicitantes de la medida 11, específica para la conversión o mantenimiento en agricultura ecológica</b>		3,00	S
<b>Porcentaje de superficie determinada en zonas con limitaciones naturales u otras limitaciones específicas ubicadas en las zonas de montaña</b>		4,00	100.0%
<b>Porcentaje de superficie determinada situada en zonas RAMSAR</b>		0,00	0.0%
<b>Porcentaje de superficie determinada en zonas vulnerables a la contaminación por nitratos</b>		0,00	0.0%
<b>Mayor pendiente media</b>		3,00	29.22%
<b>Porcentaje de superficie determinada en Red Natura 2000</b>		4,00	100.0%



**DETALLE CRITERIOS DE SELECCIÓN****10.1.12 Agricultura de montaña con orientación ecológica en olivar****PUNTOS: 14,00****Solicitantes de la medida 11, específica para la conversión o mantenimiento en agricultura ecológica****PUNTOS: 3,00 S****Porcentaje de superficie determinada en zonas con limitaciones naturales u otras limitaciones específicas ubicadas en las zonas de montaña****PUNTOS: 4,00 100.0%**

<u>REF.</u>	<u>REFERENCIA SIGPAC</u>	<u>CULTIVO</u>	<u>DESCRIPCIÓN CULTIVO</u>	<u>S/R</u>	<u>SUP. COMPROM. (ha)</u>	<u>SUP. CUMPLE (ha)</u>
3112662	41-033-034-00012-003	101000	OLIVAR-SIN VARIEDAD	S	2,47	2,47

**Porcentaje de superficie determinada situada en zonas RAMSAR****PUNTOS: 0,00 0.0%**

<u>REF.</u>	<u>REFERENCIA SIGPAC</u>	<u>CULTIVO</u>	<u>DESCRIPCIÓN CULTIVO</u>	<u>S/R</u>	<u>SUP. COMPROM. (ha)</u>	<u>SUP. CUMPLE (ha)</u>
3112662	41-033-034-00012-003	101000	OLIVAR-SIN VARIEDAD	S	2,47	0,00

**Porcentaje de superficie determinada en zonas vulnerables a la contaminación por nitratos****PUNTOS: 0,00 0.0%**

<u>REF.</u>	<u>REFERENCIA SIGPAC</u>	<u>CULTIVO</u>	<u>DESCRIPCIÓN CULTIVO</u>	<u>S/R</u>	<u>SUP. COMPROM. (ha)</u>	<u>SUP. CUMPLE (ha)</u>
3112662	41-033-034-00012-003	101000	OLIVAR-SIN VARIEDAD	S	2,47	0,00

**Mayor pendiente media****PUNTOS: 3,00 29.22%**

<u>REF.</u>	<u>REFERENCIA SIGPAC</u>	<u>CULTIVO</u>	<u>DESCRIPCIÓN CULTIVO</u>	<u>S/R</u>	<u>PENDIENTE MEDIA (%)</u>	<u>SUP. COMPROM. (ha)</u>
3112662	41-033-034-00012-003	101000	OLIVAR-SIN VARIEDAD	S	29,22	2,47

**Porcentaje de superficie determinada en Red Natura 2000****PUNTOS: 4,00 100.0%**

<u>REF.</u>	<u>REFERENCIA SIGPAC</u>	<u>CULTIVO</u>	<u>DESCRIPCIÓN CULTIVO</u>	<u>S/R</u>	<u>SUP. COMPROM. (ha)</u>	<u>SUP. CUMPLE (ha)</u>
3112662	41-033-034-00012-003	101000	OLIVAR-SIN VARIEDAD	S	2,47	2,47



<u>APELLIDOS Y NOMBRE / RAZÓN SOCIAL</u>	<u>NIF</u>	<u>EXPEDIENTE</u>	<u>SUP. COMPROMETIDA</u>				
PROMOCIONES B4	A41109869	8022010	<u>(ha)</u>				
			<u>2015</u>	<u>2016</u>	<u>2017</u>	<u>2018</u>	<u>2019</u>
<b>IMPORTE MÁXIMO SUBVENCIONABLE</b>			2.025,98 €	2.025,98 €	2.025,98 €	2.025,98 €	2.025,98 €
<b>IMPORTE MEDIO DE TRANSFERENCIA (€/ha)</b>			114,14 €	114,14 €	114,14 €	114,14 €	114,14 €

**RECINTOS COMPROMETIDOS**

<u>REF.</u>	<u>REFERENCIA SIGPAC</u>	<u>CULTIVO</u>	<u>DESCRIPCIÓN CULTIVO</u>	<u>S/R</u>	<u>PEND. MEDIA (%)</u>	<u>SUP. DEC. ADMIN. (ha)</u>	<u>SUP. CERT. (ha)</u>	<u>SUP. CAMPO (ha)</u>	<u>SUP. COMPROM. (ha)</u>
3107409	41-023-005-00003-026	101000	OLIVAR-SIN VARIEDAD	S	22,04	1,03	1,03		1,03
3107412	41-023-005-00003-017	101000	OLIVAR-SIN VARIEDAD	S	24,56	0,17	0,17		0,17
3107413	41-023-005-00003-007	101000	OLIVAR-SIN VARIEDAD	S	22,12	0,19	0,19		0,19
3107416	41-023-005-00003-019	101000	OLIVAR-SIN VARIEDAD	S	31,55	0,03	0,03		0,03
3107420	41-099-001-00009-002	101000	OLIVAR-SIN VARIEDAD	S	20,01	10,40	10,40		10,40
3107434	41-099-001-00008-005	101000	OLIVAR-SIN VARIEDAD	S	28,92	0,68	0,68		0,68
3107435	41-099-001-00009-017	101000	OLIVAR-SIN VARIEDAD	S	25,92	0,06	0,06		0,06
3107439	41-099-001-00010-046	101000	OLIVAR-SIN VARIEDAD	S	23,16	1,01	1,01		1,01
3107441	41-099-001-00008-013	101000	OLIVAR-SIN VARIEDAD	S	40,47	0,03	0,03		0,03
3107443	41-099-001-00009-011	101000	OLIVAR-SIN VARIEDAD	S	21,53	1,82	1,82		1,82
3107444	41-099-001-00008-004	101000	OLIVAR-SIN VARIEDAD	S	23,90	0,84	0,84		0,84
3107445	41-099-001-00009-014	101000	OLIVAR-SIN VARIEDAD	S	21,81	0,10	0,10		0,10
3107451	41-099-001-00009-016	101000	OLIVAR-SIN VARIEDAD	S	31,67	0,09	0,09		0,09
3107452	41-099-001-00009-015	101000	OLIVAR-SIN VARIEDAD	S	23,19	0,10	0,10		0,10
3107453	41-099-001-00009-018	101000	OLIVAR-SIN VARIEDAD	S	32,19	0,05	0,05		0,05
3107454	41-099-001-00008-002	101000	OLIVAR-SIN VARIEDAD	S	32,36	0,32	0,32		0,32
3107460	41-099-001-00008-015	101000	OLIVAR-SIN VARIEDAD	S	21,76	0,05	0,05		0,05
3107461	41-099-001-00010-066	101000	OLIVAR-SIN VARIEDAD	S	31,01	0,05	0,05		0,05
3107477	41-099-001-00010-044	101000	OLIVAR-SIN VARIEDAD	S	23,50	0,14	0,14		0,14
3107487	41-099-001-00010-057	101000	OLIVAR-SIN VARIEDAD	S	22,63	0,03	0,03		0,03
3107488	41-099-001-00009-012	101000	OLIVAR-SIN VARIEDAD	S	23,28	0,50	0,50		0,50
3107490	41-099-001-00009-057	101000	OLIVAR-SIN VARIEDAD	S	22,78	0,06	0,06		0,06

**RESUMEN CRITERIOS DE SELECCIÓN**

<b>10.1.12 Agricultura de montaña con orientación ecológica en olivar</b>	<b>PUNTOS: 4,00</b>	
<b>Solicitantes de la medida 11, específica para la conversión o mantenimiento en agricultura ecológica</b>	<b>PUNTOS</b>	<b>S</b>
	3,00	S
<b>Porcentaje de superficie determinada en zonas con limitaciones naturales u otras limitaciones específicas ubicadas en las zonas de montaña</b>	0,00	0.0%
<b>Porcentaje de superficie determinada situada en zonas RAMSAR</b>	0,00	0.0%
<b>Porcentaje de superficie determinada en zonas vulnerables a la contaminación por nitratos</b>	0,00	0.0%
<b>Mayor pendiente media</b>	1,00	21.64%
<b>Porcentaje de superficie determinada en Red Natura 2000</b>	0,00	0.0%



**DETALLE CRITERIOS DE SELECCIÓN****10.1.12 Agricultura de montaña con orientación ecológica en olivar****PUNTOS: 4,00****Solicitantes de la medida 11, específica para la conversión o mantenimiento en agricultura ecológica****PUNTOS: 3,00 S****Porcentaje de superficie determinada en zonas con limitaciones naturales u otras limitaciones específicas ubicadas en las zonas de montaña****PUNTOS: 0,00 0.0%**

<u>REF.</u>	<u>REFERENCIA SIGPAC</u>	<u>CULTIVO</u>	<u>DESCRIPCIÓN CULTIVO</u>	<u>S/R</u>	<u>SUP. COMPROM.</u> <u>(ha)</u>	<u>SUP. CUMPLE</u> <u>(ha)</u>
3107413	41-023-005-00003-007	101000	OLIVAR-SIN VARIEDAD	S	0,19	0,00
3107412	41-023-005-00003-017	101000	OLIVAR-SIN VARIEDAD	S	0,17	0,00
3107416	41-023-005-00003-019	101000	OLIVAR-SIN VARIEDAD	S	0,03	0,00
3107409	41-023-005-00003-026	101000	OLIVAR-SIN VARIEDAD	S	1,03	0,00
3107454	41-099-001-00008-002	101000	OLIVAR-SIN VARIEDAD	S	0,32	0,00
3107444	41-099-001-00008-004	101000	OLIVAR-SIN VARIEDAD	S	0,84	0,00
3107434	41-099-001-00008-005	101000	OLIVAR-SIN VARIEDAD	S	0,68	0,00
3107441	41-099-001-00008-013	101000	OLIVAR-SIN VARIEDAD	S	0,03	0,00
3107460	41-099-001-00008-015	101000	OLIVAR-SIN VARIEDAD	S	0,05	0,00
3107420	41-099-001-00009-002	101000	OLIVAR-SIN VARIEDAD	S	10,40	0,00
3107443	41-099-001-00009-011	101000	OLIVAR-SIN VARIEDAD	S	1,82	0,00
3107488	41-099-001-00009-012	101000	OLIVAR-SIN VARIEDAD	S	0,50	0,00
3107445	41-099-001-00009-014	101000	OLIVAR-SIN VARIEDAD	S	0,10	0,00
3107452	41-099-001-00009-015	101000	OLIVAR-SIN VARIEDAD	S	0,10	0,00
3107451	41-099-001-00009-016	101000	OLIVAR-SIN VARIEDAD	S	0,09	0,00
3107435	41-099-001-00009-017	101000	OLIVAR-SIN VARIEDAD	S	0,06	0,00
3107453	41-099-001-00009-018	101000	OLIVAR-SIN VARIEDAD	S	0,05	0,00
3107490	41-099-001-00009-057	101000	OLIVAR-SIN VARIEDAD	S	0,06	0,00
3107477	41-099-001-00010-044	101000	OLIVAR-SIN VARIEDAD	S	0,14	0,00
3107439	41-099-001-00010-046	101000	OLIVAR-SIN VARIEDAD	S	1,01	0,00
3107487	41-099-001-00010-057	101000	OLIVAR-SIN VARIEDAD	S	0,03	0,00
3107461	41-099-001-00010-066	101000	OLIVAR-SIN VARIEDAD	S	0,05	0,00

**Porcentaje de superficie determinada situada en zonas RAMSAR****PUNTOS: 0,00 0.0%**

<u>REF.</u>	<u>REFERENCIA SIGPAC</u>	<u>CULTIVO</u>	<u>DESCRIPCIÓN CULTIVO</u>	<u>S/R</u>	<u>SUP. COMPROM.</u> <u>(ha)</u>	<u>SUP. CUMPLE</u> <u>(ha)</u>
3107413	41-023-005-00003-007	101000	OLIVAR-SIN VARIEDAD	S	0,19	0,00
3107412	41-023-005-00003-017	101000	OLIVAR-SIN VARIEDAD	S	0,17	0,00
3107416	41-023-005-00003-019	101000	OLIVAR-SIN VARIEDAD	S	0,03	0,00
3107409	41-023-005-00003-026	101000	OLIVAR-SIN VARIEDAD	S	1,03	0,00
3107454	41-099-001-00008-002	101000	OLIVAR-SIN VARIEDAD	S	0,32	0,00
3107444	41-099-001-00008-004	101000	OLIVAR-SIN VARIEDAD	S	0,84	0,00
3107434	41-099-001-00008-005	101000	OLIVAR-SIN VARIEDAD	S	0,68	0,00
3107441	41-099-001-00008-013	101000	OLIVAR-SIN VARIEDAD	S	0,03	0,00
3107460	41-099-001-00008-015	101000	OLIVAR-SIN VARIEDAD	S	0,05	0,00
3107420	41-099-001-00009-002	101000	OLIVAR-SIN VARIEDAD	S	10,40	0,00
3107443	41-099-001-00009-011	101000	OLIVAR-SIN VARIEDAD	S	1,82	0,00
3107488	41-099-001-00009-012	101000	OLIVAR-SIN VARIEDAD	S	0,50	0,00
3107445	41-099-001-00009-014	101000	OLIVAR-SIN VARIEDAD	S	0,10	0,00
3107452	41-099-001-00009-015	101000	OLIVAR-SIN VARIEDAD	S	0,10	0,00
3107451	41-099-001-00009-016	101000	OLIVAR-SIN VARIEDAD	S	0,09	0,00
3107435	41-099-001-00009-017	101000	OLIVAR-SIN VARIEDAD	S	0,06	0,00
3107453	41-099-001-00009-018	101000	OLIVAR-SIN VARIEDAD	S	0,05	0,00
3107490	41-099-001-00009-057	101000	OLIVAR-SIN VARIEDAD	S	0,06	0,00
3107477	41-099-001-00010-044	101000	OLIVAR-SIN VARIEDAD	S	0,14	0,00
3107439	41-099-001-00010-046	101000	OLIVAR-SIN VARIEDAD	S	1,01	0,00
3107487	41-099-001-00010-057	101000	OLIVAR-SIN VARIEDAD	S	0,03	0,00
3107461	41-099-001-00010-066	101000	OLIVAR-SIN VARIEDAD	S	0,05	0,00

**Porcentaje de superficie determinada en zonas vulnerables a la contaminación por nitratos****PUNTOS: 0,00 0.0%**

<u>REF.</u>	<u>REFERENCIA SIGPAC</u>	<u>CULTIVO</u>	<u>DESCRIPCIÓN CULTIVO</u>	<u>S/R</u>	<u>SUP. COMPROM.</u> <u>(ha)</u>	<u>SUP. CUMPLE</u> <u>(ha)</u>
3107413	41-023-005-00003-007	101000	OLIVAR-SIN VARIEDAD	S	0,19	0,00
3107412	41-023-005-00003-017	101000	OLIVAR-SIN VARIEDAD	S	0,17	0,00
3107416	41-023-005-00003-019	101000	OLIVAR-SIN VARIEDAD	S	0,03	0,00
3107409	41-023-005-00003-026	101000	OLIVAR-SIN VARIEDAD	S	1,03	0,00
3107454	41-099-001-00008-002	101000	OLIVAR-SIN VARIEDAD	S	0,32	0,00
3107444	41-099-001-00008-004	101000	OLIVAR-SIN VARIEDAD	S	0,84	0,00
3107434	41-099-001-00008-005	101000	OLIVAR-SIN VARIEDAD	S	0,68	0,00
3107441	41-099-001-00008-013	101000	OLIVAR-SIN VARIEDAD	S	0,03	0,00
3107460	41-099-001-00008-015	101000	OLIVAR-SIN VARIEDAD	S	0,05	0,00
3107420	41-099-001-00009-002	101000	OLIVAR-SIN VARIEDAD	S	10,40	0,00
3107443	41-099-001-00009-011	101000	OLIVAR-SIN VARIEDAD	S	1,82	0,00
3107488	41-099-001-00009-012	101000	OLIVAR-SIN VARIEDAD	S	0,50	0,00
3107445	41-099-001-00009-014	101000	OLIVAR-SIN VARIEDAD	S	0,10	0,00
3107452	41-099-001-00009-015	101000	OLIVAR-SIN VARIEDAD	S	0,10	0,00
3107451	41-099-001-00009-016	101000	OLIVAR-SIN VARIEDAD	S	0,09	0,00
3107435	41-099-001-00009-017	101000	OLIVAR-SIN VARIEDAD	S	0,06	0,00
3107453	41-099-001-00009-018	101000	OLIVAR-SIN VARIEDAD	S	0,05	0,00
3107490	41-099-001-00009-057	101000	OLIVAR-SIN VARIEDAD	S	0,06	0,00
3107477	41-099-001-00010-044	101000	OLIVAR-SIN VARIEDAD	S	0,14	0,00
3107439	41-099-001-00010-046	101000	OLIVAR-SIN VARIEDAD	S	1,01	0,00
3107487	41-099-001-00010-057	101000	OLIVAR-SIN VARIEDAD	S	0,03	0,00
3107461	41-099-001-00010-066	101000	OLIVAR-SIN VARIEDAD	S	0,05	0,00

**Mayor pendiente media****PUNTOS:** 1,00 21.64%

<u>REF.</u>	<u>REFERENCIA SIGPAC</u>	<u>CULTIVO</u>	<u>DESCRIPCIÓN CULTIVO</u>	<u>S/R</u>	<u>PENDIENTE MEDIA (%)</u>	<u>SUP. COMPROM.</u> <u>(ha)</u>
3107413	41-023-005-00003-007	101000	OLIVAR-SIN VARIEDAD	S	22,12	0,19
3107412	41-023-005-00003-017	101000	OLIVAR-SIN VARIEDAD	S	24,56	0,17
3107416	41-023-005-00003-019	101000	OLIVAR-SIN VARIEDAD	S	31,55	0,03
3107409	41-023-005-00003-026	101000	OLIVAR-SIN VARIEDAD	S	22,04	1,03
3107454	41-099-001-00008-002	101000	OLIVAR-SIN VARIEDAD	S	32,36	0,32
3107444	41-099-001-00008-004	101000	OLIVAR-SIN VARIEDAD	S	23,90	0,84
3107434	41-099-001-00008-005	101000	OLIVAR-SIN VARIEDAD	S	28,92	0,68
3107441	41-099-001-00008-013	101000	OLIVAR-SIN VARIEDAD	S	40,47	0,03
3107460	41-099-001-00008-015	101000	OLIVAR-SIN VARIEDAD	S	21,76	0,05
3107420	41-099-001-00009-002	101000	OLIVAR-SIN VARIEDAD	S	20,01	10,40
3107443	41-099-001-00009-011	101000	OLIVAR-SIN VARIEDAD	S	21,53	1,82
3107488	41-099-001-00009-012	101000	OLIVAR-SIN VARIEDAD	S	23,28	0,50
3107445	41-099-001-00009-014	101000	OLIVAR-SIN VARIEDAD	S	21,81	0,10
3107452	41-099-001-00009-015	101000	OLIVAR-SIN VARIEDAD	S	23,19	0,10
3107451	41-099-001-00009-016	101000	OLIVAR-SIN VARIEDAD	S	31,67	0,09
3107435	41-099-001-00009-017	101000	OLIVAR-SIN VARIEDAD	S	25,92	0,06
3107453	41-099-001-00009-018	101000	OLIVAR-SIN VARIEDAD	S	32,19	0,05
3107490	41-099-001-00009-057	101000	OLIVAR-SIN VARIEDAD	S	22,78	0,06
3107477	41-099-001-00010-044	101000	OLIVAR-SIN VARIEDAD	S	23,50	0,14
3107439	41-099-001-00010-046	101000	OLIVAR-SIN VARIEDAD	S	23,16	1,01
3107487	41-099-001-00010-057	101000	OLIVAR-SIN VARIEDAD	S	22,63	0,03
3107461	41-099-001-00010-066	101000	OLIVAR-SIN VARIEDAD	S	31,01	0,05

**Porcentaje de superficie determinada en Red Natura 2000****PUNTOS:** 0,00 0.0%

<u>REF.</u>	<u>REFERENCIA SIGPAC</u>	<u>CULTIVO</u>	<u>DESCRIPCIÓN CULTIVO</u>	<u>S/R</u>	<u>SUP. COMPROM.</u> <u>(ha)</u>	<u>SUP. CUMPLE</u> <u>(ha)</u>
3107413	41-023-005-00003-007	101000	OLIVAR-SIN VARIEDAD	S	0,19	0,00

<b>REF.</b>	<b>REFERENCIA SIGPAC</b>	<b>CULTIVO</b>	<b>DESCRIPCIÓN CULTIVO</b>	<b>S/R</b>	<b>SUP. COMPROM.</b> <b>(ha)</b>	<b>SUP. CUMPLE</b> <b>(ha)</b>
3107412	41-023-005-00003-017	101000	OLIVAR-SIN VARIEDAD	S	0,17	0,00
3107416	41-023-005-00003-019	101000	OLIVAR-SIN VARIEDAD	S	0,03	0,00
3107409	41-023-005-00003-026	101000	OLIVAR-SIN VARIEDAD	S	1,03	0,00
3107454	41-099-001-00008-002	101000	OLIVAR-SIN VARIEDAD	S	0,32	0,00
3107444	41-099-001-00008-004	101000	OLIVAR-SIN VARIEDAD	S	0,84	0,00
3107434	41-099-001-00008-005	101000	OLIVAR-SIN VARIEDAD	S	0,68	0,00
3107441	41-099-001-00008-013	101000	OLIVAR-SIN VARIEDAD	S	0,03	0,00
3107460	41-099-001-00008-015	101000	OLIVAR-SIN VARIEDAD	S	0,05	0,00
3107420	41-099-001-00009-002	101000	OLIVAR-SIN VARIEDAD	S	10,40	0,00
3107443	41-099-001-00009-011	101000	OLIVAR-SIN VARIEDAD	S	1,82	0,00
3107488	41-099-001-00009-012	101000	OLIVAR-SIN VARIEDAD	S	0,50	0,00
3107445	41-099-001-00009-014	101000	OLIVAR-SIN VARIEDAD	S	0,10	0,00
3107452	41-099-001-00009-015	101000	OLIVAR-SIN VARIEDAD	S	0,10	0,00
3107451	41-099-001-00009-016	101000	OLIVAR-SIN VARIEDAD	S	0,09	0,00
3107435	41-099-001-00009-017	101000	OLIVAR-SIN VARIEDAD	S	0,06	0,00
3107453	41-099-001-00009-018	101000	OLIVAR-SIN VARIEDAD	S	0,05	0,00
3107490	41-099-001-00009-057	101000	OLIVAR-SIN VARIEDAD	S	0,06	0,00
3107477	41-099-001-00010-044	101000	OLIVAR-SIN VARIEDAD	S	0,14	0,00
3107439	41-099-001-00010-046	101000	OLIVAR-SIN VARIEDAD	S	1,01	0,00
3107487	41-099-001-00010-057	101000	OLIVAR-SIN VARIEDAD	S	0,03	0,00
3107461	41-099-001-00010-066	101000	OLIVAR-SIN VARIEDAD	S	0,05	0,00





<u>APELLIDOS Y NOMBRE / RAZÓN SOCIAL</u>	<u>NIF</u>	<u>EXPEDIENTE</u>	<u>SUP. COMPROMETIDA</u>		
			<u>(ha)</u>		
QUINTO LOZANO ANTONIO	28686335E	8023107	0		
<b>RESOLUCIÓN</b>					
INADMITIDO					
<b>IMPORTE POR ANUALIDAD</b>					
	<b>2015</b>	<b>2016</b>	<b>2017</b>	<b>2018</b>	<b>2019</b>
IMPORTE MÁXIMO SUBVENCIONABLE	0,00 €	0,00 €	0,00 €	0,00 €	0,00 €
IMPORTE MEDIO DE TRANSFERENCIA (€/ha)	0,00 €	0,00 €	0,00 €	0,00 €	0,00 €

**INCIDENCIAS****INCIDENCIA DESCRIPCIÓN**

80402	El solicitante no está inscrito en SIPEA como operador ecológico
80403	Explotación no inscrita en SIPEA (anexo 1, Orden 26 mayo 2015) Ref:3125342 Recinto:41-033-034-00023-002 Cultivo:101000 OLIVAR-SIN VARIEDAD Secano Ref:3125341 Recinto:41-033-034-00023-004 Cultivo:101000 OLIVAR-SIN VARIEDAD Secano Ref:3125340 Recinto:41-033-034-00023-005 Cultivo:101000 OLIVAR-SIN VARIEDAD Secano
80406	Superficie admisible para la ayuda menor que la mínima requerida (anexo 1, Orden 26 de mayo de 2015) Sup. Resuelta:0

**RESUMEN CRITERIOS DE SELECCIÓN**

<b>10.1.12 Agricultura de montaña con orientación ecológica en olivar</b>	<b>PUNTOS: 3,00</b>	
	<b>PUNTOS</b>	
Solicitantes de la medida 11, específica para la conversión o mantenimiento en agricultura ecológica	3,00	S
Porcentaje de superficie determinada en zonas con limitaciones naturales u otras limitaciones específicas ubicadas en las zonas de montaña	0,00	0.0%
Porcentaje de superficie determinada situada en zonas RAMSAR	0,00	0.0%
Porcentaje de superficie determinada en zonas vulnerables a la contaminación por nitratos	0,00	0.0%
Mayor pendiente media	0,00	0.0%
Porcentaje de superficie determinada en Red Natura 2000	0,00	0.0%

**DETALLE CRITERIOS DE SELECCIÓN**

<b>10.1.12 Agricultura de montaña con orientación ecológica en olivar</b>	<b>PUNTOS: 3,00</b>	
	<b>PUNTOS:</b>	
Solicitantes de la medida 11, específica para la conversión o mantenimiento en agricultura ecológica	3,00	S
Porcentaje de superficie determinada en zonas con limitaciones naturales u otras limitaciones específicas ubicadas en las zonas de montaña	0,00	0.0%
Porcentaje de superficie determinada situada en zonas RAMSAR	0,00	0.0%
Porcentaje de superficie determinada en zonas vulnerables a la contaminación por nitratos	0,00	0.0%
Mayor pendiente media	0,00	0.0%
Porcentaje de superficie determinada en Red Natura 2000	0,00	0.0%



<u>APELLIDOS Y NOMBRE / RAZÓN SOCIAL</u>	<u>NIF</u>	<u>EXPEDIENTE</u>	<u>SUP. COMPROMETIDA</u> <u>(ha)</u>		
QUINTO PARRA AURORA	75432735A	8022433	0		
<b>RESOLUCIÓN</b> <b>INADMITIDO</b>					
<b>IMPORTE POR ANUALIDAD</b>					
	<b>2015</b>	<b>2016</b>	<b>2017</b>	<b>2018</b>	<b>2019</b>
IMPORTE MÁXIMO SUBVENCIONABLE	0,00 €	0,00 €	0,00 €	0,00 €	0,00 €
IMPORTE MEDIO DE TRANSFERENCIA (€/ha)	0,00 €	0,00 €	0,00 €	0,00 €	0,00 €

**INCIDENCIAS****INCIDENCIA DESCRIPCIÓN**

80402	El solicitante no está inscrito en SIPEA como operador ecológico
80403	Explotación no inscrita en SIPEA (anexo I, Orden 26 mayo 2015) Ref:2368115 Recinto:41-033-035-00127-001 Cultivo:101000 OLIVAR-SIN VARIEDAD Secano
80406	Superficie admisible para la ayuda menor que la mínima requerida (anexo I, Orden 26 de mayo de 2015) Sup. Resuelta:0

**RESUMEN CRITERIOS DE SELECCIÓN**

<b>10.1.12 Agricultura de montaña con orientación ecológica en olivar</b>	<b>PUNTOS: 3,00</b>	
	<b>PUNTOS</b>	
Solicitantes de la medida 11, específica para la conversión o mantenimiento en agricultura ecológica	3,00	S
Porcentaje de superficie determinada en zonas con limitaciones naturales u otras limitaciones específicas ubicadas en las zonas de montaña	0,00	0.0%
Porcentaje de superficie determinada situada en zonas RAMSAR	0,00	0.0%
Porcentaje de superficie determinada en zonas vulnerables a la contaminación por nitratos	0,00	0.0%
Mayor pendiente media	0,00	0.0%
Porcentaje de superficie determinada en Red Natura 2000	0,00	0.0%

**DETALLE CRITERIOS DE SELECCIÓN**

<b>10.1.12 Agricultura de montaña con orientación ecológica en olivar</b>	<b>PUNTOS: 3,00</b>	
	<b>PUNTOS:</b>	
Solicitantes de la medida 11, específica para la conversión o mantenimiento en agricultura ecológica	3,00	S
Porcentaje de superficie determinada en zonas con limitaciones naturales u otras limitaciones específicas ubicadas en las zonas de montaña	0,00	0.0%
Porcentaje de superficie determinada situada en zonas RAMSAR	0,00	0.0%
Porcentaje de superficie determinada en zonas vulnerables a la contaminación por nitratos	0,00	0.0%
Mayor pendiente media	0,00	0.0%
Porcentaje de superficie determinada en Red Natura 2000	0,00	0.0%



<u>APELLIDOS Y NOMBRE / RAZÓN SOCIAL</u>	<u>NIF</u>	<u>EXPEDIENTE</u>	<u>SUP. COMPROMETIDA</u>		
			<u>(ha)</u>		
REINA HIERRO MERCEDES	27806410P	8030550	0		
<b>RESOLUCIÓN</b>					
INADMITIDO					
<b>IMPORTES POR ANUALIDAD</b>					
	<u>2015</u>	<u>2016</u>	<u>2017</u>	<u>2018</u>	<u>2019</u>
IMPORTE MÁXIMO SUBVENCIONABLE	0,00 €	0,00 €	0,00 €	0,00 €	0,00 €
IMPORTE MEDIO DE TRANSFERENCIA (€/ha)	0,00 €	0,00 €	0,00 €	0,00 €	0,00 €

**INCIDENCIAS****INCIDENCIA DESCRIPCIÓN**

80402	El solicitante no está inscrito en SIPEA como operador ecológico
80403	Explotación no inscrita en SIPEA (anexo I, Orden 26 mayo 2015) Ref:3136123 Recinto:41-033-048-00042-005 Cultivo:101000 OLIVAR-SIN VARIEDAD Secano
80406	Superficie admisible para la ayuda menor que la mínima requerida (anexo I, Orden 26 de mayo de 2015) Sup. Resuelta:0

**RESUMEN CRITERIOS DE SELECCIÓN**

<b>10.1.12 Agricultura de montaña con orientación ecológica en olivar</b>	<b>PUNTOS: 3,00</b>	
	<b>PUNTOS</b>	
Solicitantes de la medida 11, específica para la conversión o mantenimiento en agricultura ecológica	3,00	S
Porcentaje de superficie determinada en zonas con limitaciones naturales u otras limitaciones específicas ubicadas en las zonas de montaña	0,00	0.0%
Porcentaje de superficie determinada situada en zonas RAMSAR	0,00	0.0%
Porcentaje de superficie determinada en zonas vulnerables a la contaminación por nitratos	0,00	0.0%
Mayor pendiente media	0,00	0.0%
Porcentaje de superficie determinada en Red Natura 2000	0,00	0.0%

**DETALLE CRITERIOS DE SELECCIÓN**

<b>10.1.12 Agricultura de montaña con orientación ecológica en olivar</b>	<b>PUNTOS: 3,00</b>	
	<b>PUNTOS:</b>	
Solicitantes de la medida 11, específica para la conversión o mantenimiento en agricultura ecológica	3,00	S
Porcentaje de superficie determinada en zonas con limitaciones naturales u otras limitaciones específicas ubicadas en las zonas de montaña	0,00	0.0%
Porcentaje de superficie determinada situada en zonas RAMSAR	0,00	0.0%
Porcentaje de superficie determinada en zonas vulnerables a la contaminación por nitratos	0,00	0.0%
Mayor pendiente media	0,00	0.0%
Porcentaje de superficie determinada en Red Natura 2000	0,00	0.0%



<u>APELLIDOS Y NOMBRE / RAZÓN SOCIAL</u>	<u>NIF</u>	<u>EXPEDIENTE</u>	<u>SUP. COMPROMETIDA (ha)</u>
REINA MARTINEZ MARIA AMPARO	75414336G	8027958	26.15
<b>RESOLUCIÓN ADMITIDO</b>			

**IMPORTE POR ANUALIDAD**

	<u>2015</u>	<u>2016</u>	<u>2017</u>	<u>2018</u>	<u>2019</u>
IMPORTE MÁXIMO SUBVENCIONABLE	2.984,76 €	2.984,76 €	2.984,76 €	2.984,76 €	2.984,76 €
IMPORTE MEDIO DE TRANSFERENCIA (€/ha)	114,14 €	114,14 €	114,14 €	114,14 €	114,14 €

**RECINTOS COMPROMETIDOS**

<u>REF.</u>	<u>REFERENCIA SIGPAC</u>	<u>CULTIVO</u>	<u>DESCRIPCIÓN CULTIVO</u>	<u>PEND. MEDIA (%)</u>	<u>SUP. DEC. ADMIN. (ha)</u>	<u>SUP. CERT. (ha)</u>	<u>SUP. CAMPO (ha)</u>	<u>SUP. COMPROM. (ha)</u>
3126450	41-073-005-00123-002	101000	OLIVAR-SIN VARIEDAD	S	24,06	1,42	1,42	1,42
3126451	41-073-005-00120-011	101000	OLIVAR-SIN VARIEDAD	S	26,06	24,74	24,74	24,73

**INCIDENCIAS****INCIDENCIA DESCRIPCIÓN**

218	La superficie total declarada sobre un mismo recinto en el conjunto de los expedientes, no puede superar la superficie total que el SIGPAC establece para ese recinto. Ref:3126451 Recinto:41-073-005-00120-011 Cultivo:101000 OLIVAR-SIN VARIEDAD Secano Suma de superficies declaradas para este recinto por todos los solicitantes (Áreas):2475 Superficie SIGPAC medida para este recinto (Áreas):2474 Exceso de superficie declarada (Hectáreas):0,01
-----	---

**RESUMEN CRITERIOS DE SELECCIÓN****10.1.12 Agricultura de montaña con orientación ecológica en olivar PUNTOS: 14,00**

	<u>PUNTOS</u>	
Solicitantes de la medida 11, específica para la conversión o mantenimiento en agricultura ecológica	3,00	S
Porcentaje de superficie determinada en zonas con limitaciones naturales u otras limitaciones específicas ubicadas en las zonas de montaña	4,00	100.0%
Porcentaje de superficie determinada situada en zonas RAMSAR	0,00	0.0%
Porcentaje de superficie determinada en zonas vulnerables a la contaminación por nitratos	0,00	0.0%
Mayor pendiente media	3,00	25.95%
Porcentaje de superficie determinada en Red Natura 2000	4,00	100.0%



**DETALLE CRITERIOS DE SELECCIÓN****10.1.12 Agricultura de montaña con orientación ecológica en olivar****PUNTOS: 14,00****Solicitantes de la medida 11, específica para la conversión o mantenimiento en agricultura ecológica****PUNTOS: 3,00 S****Porcentaje de superficie determinada en zonas con limitaciones naturales u otras limitaciones específicas ubicadas en las zonas de montaña****PUNTOS: 4,00 100.0%**

<u>REF.</u>	<u>REFERENCIA SIGPAC</u>	<u>CULTIVO</u>	<u>DESCRIPCIÓN CULTIVO</u>	<u>S/R</u>	<u>SUP. COMPROM. (ha)</u>	<u>SUP. CUMPLE (ha)</u>
3126451	41-073-005-00120-011	101000	OLIVAR-SIN VARIEDAD	S	24,73	24,73
3126450	41-073-005-00123-002	101000	OLIVAR-SIN VARIEDAD	S	1,42	1,42

**Porcentaje de superficie determinada situada en zonas RAMSAR****PUNTOS: 0,00 0.0%**

<u>REF.</u>	<u>REFERENCIA SIGPAC</u>	<u>CULTIVO</u>	<u>DESCRIPCIÓN CULTIVO</u>	<u>S/R</u>	<u>SUP. COMPROM. (ha)</u>	<u>SUP. CUMPLE (ha)</u>
3126451	41-073-005-00120-011	101000	OLIVAR-SIN VARIEDAD	S	24,73	0,00
3126450	41-073-005-00123-002	101000	OLIVAR-SIN VARIEDAD	S	1,42	0,00

**Porcentaje de superficie determinada en zonas vulnerables a la contaminación por nitratos****PUNTOS: 0,00 0.0%**

<u>REF.</u>	<u>REFERENCIA SIGPAC</u>	<u>CULTIVO</u>	<u>DESCRIPCIÓN CULTIVO</u>	<u>S/R</u>	<u>SUP. COMPROM. (ha)</u>	<u>SUP. CUMPLE (ha)</u>
3126451	41-073-005-00120-011	101000	OLIVAR-SIN VARIEDAD	S	24,73	0,00
3126450	41-073-005-00123-002	101000	OLIVAR-SIN VARIEDAD	S	1,42	0,00

**Mayor pendiente media****PUNTOS: 3,00 25.95%**

<u>REF.</u>	<u>REFERENCIA SIGPAC</u>	<u>CULTIVO</u>	<u>DESCRIPCIÓN CULTIVO</u>	<u>S/R</u>	<u>PENDIENTE MEDIA (%)</u>	<u>SUP. COMPROM. (ha)</u>
3126451	41-073-005-00120-011	101000	OLIVAR-SIN VARIEDAD	S	26,06	24,73
3126450	41-073-005-00123-002	101000	OLIVAR-SIN VARIEDAD	S	24,06	1,42

**Porcentaje de superficie determinada en Red Natura 2000****PUNTOS: 4,00 100.0%**

<u>REF.</u>	<u>REFERENCIA SIGPAC</u>	<u>CULTIVO</u>	<u>DESCRIPCIÓN CULTIVO</u>	<u>S/R</u>	<u>SUP. COMPROM. (ha)</u>	<u>SUP. CUMPLE (ha)</u>
3126451	41-073-005-00120-011	101000	OLIVAR-SIN VARIEDAD	S	24,73	24,73
3126450	41-073-005-00123-002	101000	OLIVAR-SIN VARIEDAD	S	1,42	1,42



<u>APELLIDOS Y NOMBRE / RAZÓN SOCIAL</u>	<u>NIF</u>	<u>EXPEDIENTE</u>	<u>SUP. COMPROMETIDA</u>		
			<u>(ha)</u>		
REYES ORTEGA ALFONSO ELIAS	47511267Y	8029585	2.08		
<b>RESOLUCIÓN ADMITIDO</b>					
<b>IMPORTE POR ANUALIDAD</b>					
	<u>2015</u>	<u>2016</u>	<u>2017</u>	<u>2018</u>	<u>2019</u>
IMPORTE MÁXIMO SUBVENCIONABLE	237,41 €	237,41 €	237,41 €	237,41 €	237,41 €
IMPORTE MEDIO DE TRANSFERENCIA (€/ha)	114,14 €	114,14 €	114,14 €	114,14 €	114,14 €

**RECINTOS COMPROMETIDOS**

<u>REF.</u>	<u>REFERENCIA SIGPAC</u>	<u>CULTIVO</u>	<u>DESCRIPCIÓN CULTIVO</u>	<u>PEND. MEDIA</u>	<u>SUP. DEC. ADMIN.</u>	<u>SUP. CERT.</u>	<u>SUP. CAMPO</u>	<u>SUP. COMPROM.</u>
				<u>S/R</u>	<u>(%)</u>	<u>(ha)</u>	<u>(ha)</u>	<u>(ha)</u>
2338058	41-066-002-00039-001	101000	OLIVAR-SIN VARIEDAD	S	28,14	0,18	0,18	0,18
2338059	41-066-002-00038-001	101000	OLIVAR-SIN VARIEDAD	S	21,19	1,14	1,14	0,70
2338060	41-066-004-00031-001	101000	OLIVAR-SIN VARIEDAD	S	39,61	0,18	0,18	0,18
2338061	41-066-004-00030-001	101000	OLIVAR-SIN VARIEDAD	S	22,56	1,02	1,02	1,02

**INCIDENCIAS****INCIDENCIA DESCRIPCIÓN**

- 218 La superficie total declarada sobre un mismo recinto en el conjunto de los expedientes, no puede superar la superficie total que el SIGPAC establece para ese recinto.  
Ref:2338059 Recinto:41-066-002-00038-001 Cultivo:101000 OLIVAR-SIN VARIEDAD Secano Suma de superficies declaradas para este recinto por todos los solicitantes (Áreas):188 Superficie SIGPAC medida para este recinto (Áreas):144 Exceso de superficie declarada (Hectáreas):0,44

**RESUMEN CRITERIOS DE SELECCIÓN**

<b>10.1.12 Agricultura de montaña con orientación ecológica en olivar</b>	<b>PUNTOS: 12,00</b>	
	<b>PUNTOS</b>	
Solicitantes de la medida 11, específica para la conversión o mantenimiento en agricultura ecológica	3,00	S
Porcentaje de superficie determinada en zonas con limitaciones naturales u otras limitaciones específicas ubicadas en las zonas de montaña	4,00	100.0%
Porcentaje de superficie determinada situada en zonas RAMSAR	0,00	0.0%
Porcentaje de superficie determinada en zonas vulnerables a la contaminación por nitratos	0,00	0.0%
Mayor pendiente media	1,00	24.06%
Porcentaje de superficie determinada en Red Natura 2000	4,00	100.0%



**DETALLE CRITERIOS DE SELECCIÓN****10.1.12 Agricultura de montaña con orientación ecológica en olivar****PUNTOS:** 12,00**Solicitantes de la medida 11, específica para la conversión o mantenimiento en agricultura ecológica****PUNTOS:** 3,00 S**Porcentaje de superficie determinada en zonas con limitaciones naturales u otras limitaciones específicas ubicadas en las zonas de montaña****PUNTOS:** 4,00 100.0%

<u>REF.</u>	<u>REFERENCIA SIGPAC</u>	<u>CULTIVO DESCRIPCIÓN CULTIVO</u>	<u>S/R</u>	<u>SUP. COMPROM.</u> <u>(ha)</u>	<u>SUP. CUMPLE</u> <u>(ha)</u>
2338059	41-066-002-00038-001	101000 OLIVAR-SIN VARIEDAD	S	0,70	0,70
2338058	41-066-002-00039-001	101000 OLIVAR-SIN VARIEDAD	S	0,18	0,18
2338061	41-066-004-00030-001	101000 OLIVAR-SIN VARIEDAD	S	1,02	1,02
2338060	41-066-004-00031-001	101000 OLIVAR-SIN VARIEDAD	S	0,18	0,18

**Porcentaje de superficie determinada situada en zonas RAMSAR****PUNTOS:** 0,00 0.0%

<u>REF.</u>	<u>REFERENCIA SIGPAC</u>	<u>CULTIVO DESCRIPCIÓN CULTIVO</u>	<u>S/R</u>	<u>SUP. COMPROM.</u> <u>(ha)</u>	<u>SUP. CUMPLE</u> <u>(ha)</u>
2338059	41-066-002-00038-001	101000 OLIVAR-SIN VARIEDAD	S	0,70	0,00
2338058	41-066-002-00039-001	101000 OLIVAR-SIN VARIEDAD	S	0,18	0,00
2338061	41-066-004-00030-001	101000 OLIVAR-SIN VARIEDAD	S	1,02	0,00
2338060	41-066-004-00031-001	101000 OLIVAR-SIN VARIEDAD	S	0,18	0,00

**Porcentaje de superficie determinada en zonas vulnerables a la contaminación por nitratos****PUNTOS:** 0,00 0.0%


<u>REF.</u>	<u>REFERENCIA SIGPAC</u>	<u>CULTIVO DESCRIPCIÓN CULTIVO</u>	<u>S/R</u>	<u>SUP. COMPROM.</u> <u>(ha)</u>	<u>SUP. CUMPLE</u> <u>(ha)</u>
2338059	41-066-002-00038-001	101000 OLIVAR-SIN VARIEDAD	S	0,70	0,00
2338058	41-066-002-00039-001	101000 OLIVAR-SIN VARIEDAD	S	0,18	0,00
2338061	41-066-004-00030-001	101000 OLIVAR-SIN VARIEDAD	S	1,02	0,00
2338060	41-066-004-00031-001	101000 OLIVAR-SIN VARIEDAD	S	0,18	0,00

**Mayor pendiente media****PUNTOS:** 1,00 24.06%

<u>REF.</u>	<u>REFERENCIA SIGPAC</u>	<u>CULTIVO DESCRIPCIÓN CULTIVO</u>	<u>S/R</u>	<u>PENDIENTE MEDIA (%)</u>	<u>SUP. COMPROM.</u> <u>(ha)</u>
2338059	41-066-002-00038-001	101000 OLIVAR-SIN VARIEDAD	S	21,19	0,70
2338058	41-066-002-00039-001	101000 OLIVAR-SIN VARIEDAD	S	28,14	0,18
2338061	41-066-004-00030-001	101000 OLIVAR-SIN VARIEDAD	S	22,56	1,02
2338060	41-066-004-00031-001	101000 OLIVAR-SIN VARIEDAD	S	39,61	0,18

**Porcentaje de superficie determinada en Red Natura 2000****PUNTOS:** 4,00 100.0%

<u>REF.</u>	<u>REFERENCIA SIGPAC</u>	<u>CULTIVO DESCRIPCIÓN CULTIVO</u>	<u>S/R</u>	<u>SUP. COMPROM.</u> <u>(ha)</u>	<u>SUP. CUMPLE</u> <u>(ha)</u>
2338059	41-066-002-00038-001	101000 OLIVAR-SIN VARIEDAD	S	0,70	0,70
2338058	41-066-002-00039-001	101000 OLIVAR-SIN VARIEDAD	S	0,18	0,18
2338061	41-066-004-00030-001	101000 OLIVAR-SIN VARIEDAD	S	1,02	1,02
2338060	41-066-004-00031-001	101000 OLIVAR-SIN VARIEDAD	S	0,18	0,18



<u>APELLIDOS Y NOMBRE / RAZÓN SOCIAL</u>		<u>NIF</u>	<u>EXPEDIENTE</u>	<u>SUP. COMPROMETIDA</u>				
				<u>(ha)</u>				
RICO BENZAL JOSE CARLOS		75421281A	8025915	3.53				
<b>RESOLUCIÓN</b>								
<b>ADMITIDO</b>								
<b>IMPORTE POR ANUALIDAD</b>								
		<b>2015</b>	<b>2016</b>	<b>2017</b>	<b>2018</b>	<b>2019</b>		
IMPORTE MÁXIMO SUBVENCIONABLE		402,91 €	402,91 €	402,91 €	402,91 €	402,91 €		
IMPORTE MEDIO DE TRANSFERENCIA (€/ha)		114,14 €	114,14 €	114,14 €	114,14 €	114,14 €		
<b>RECINTOS COMPROMETIDOS</b>								
<u>REF.</u>	<u>REFERENCIA SIGPAC</u>	<u>CULTIVO</u>	<u>DESCRIPCIÓN CULTIVO</u>	<u>PEND. MEDIA</u>	<u>SUP. DEC. ADMIN.</u>	<u>SUP. CERT.</u>	<u>SUP. CAMPO</u>	<u>SUP. COMPROM.</u>
				<u>S/R</u>	<u>(%)</u>	<u>(ha)</u>	<u>(ha)</u>	<u>(ha)</u>
2392627	41-033-034-00047-004	101000	OLIVAR-SIN VARIEDAD	S	23,69	3,53	3,53	3,53

### RESUMEN CRITERIOS DE SELECCIÓN

<b>10.1.12 Agricultura de montaña con orientación ecológica en olivar</b>		<b>PUNTOS: 12,00</b>	
		<b>PUNTOS</b>	
Solicitantes de la medida 11, específica para la conversión o mantenimiento en agricultura ecológica		3,00	S
Porcentaje de superficie determinada en zonas con limitaciones naturales u otras limitaciones específicas ubicadas en las zonas de montaña		4,00	100.0%
Porcentaje de superficie determinada situada en zonas RAMSAR		0,00	0.0%
Porcentaje de superficie determinada en zonas vulnerables a la contaminación por nitratos		0,00	0.0%
Mayor pendiente media		1,00	23.69%
Porcentaje de superficie determinada en Red Natura 2000		4,00	100.0%





**DETALLE CRITERIOS DE SELECCIÓN****10.1.12 Agricultura de montaña con orientación ecológica en olivar****PUNTOS: 12,00****Solicitantes de la medida 11, específica para la conversión o mantenimiento en agricultura ecológica****PUNTOS: 3,00 S****Porcentaje de superficie determinada en zonas con limitaciones naturales u otras limitaciones específicas ubicadas en las zonas de montaña****PUNTOS: 4,00 100.0%**

<u>REF.</u>	<u>REFERENCIA SIGPAC</u>	<u>CULTIVO DESCRIPCIÓN CULTIVO</u>	<u>S/R</u>	<u>SUP. COMPROM. (ha)</u>	<u>SUP. CUMPLE (ha)</u>
2392627	41-033-034-00047-004	101000 OLIVAR-SIN VARIEDAD	S	3,53	3,53

**Porcentaje de superficie determinada situada en zonas RAMSAR****PUNTOS: 0,00 0.0%**

<u>REF.</u>	<u>REFERENCIA SIGPAC</u>	<u>CULTIVO DESCRIPCIÓN CULTIVO</u>	<u>S/R</u>	<u>SUP. COMPROM. (ha)</u>	<u>SUP. CUMPLE (ha)</u>
2392627	41-033-034-00047-004	101000 OLIVAR-SIN VARIEDAD	S	3,53	0,00

**Porcentaje de superficie determinada en zonas vulnerables a la contaminación por nitratos****PUNTOS: 0,00 0.0%**

<u>REF.</u>	<u>REFERENCIA SIGPAC</u>	<u>CULTIVO DESCRIPCIÓN CULTIVO</u>	<u>S/R</u>	<u>SUP. COMPROM. (ha)</u>	<u>SUP. CUMPLE (ha)</u>
2392627	41-033-034-00047-004	101000 OLIVAR-SIN VARIEDAD	S	3,53	0,00

**Mayor pendiente media****PUNTOS: 1,00 23.69%**

<u>REF.</u>	<u>REFERENCIA SIGPAC</u>	<u>CULTIVO DESCRIPCIÓN CULTIVO</u>	<u>S/R</u>	<u>PENDIENTE MEDIA (%)</u>	<u>SUP. COMPROM. (ha)</u>
2392627	41-033-034-00047-004	101000 OLIVAR-SIN VARIEDAD	S	23,69	3,53

**Porcentaje de superficie determinada en Red Natura 2000****PUNTOS: 4,00 100.0%**

<u>REF.</u>	<u>REFERENCIA SIGPAC</u>	<u>CULTIVO DESCRIPCIÓN CULTIVO</u>	<u>S/R</u>	<u>SUP. COMPROM. (ha)</u>	<u>SUP. CUMPLE (ha)</u>
2392627	41-033-034-00047-004	101000 OLIVAR-SIN VARIEDAD	S	3,53	3,53



<u>APELLIDOS Y NOMBRE / RAZÓN SOCIAL</u>	<u>NIF</u>	<u>EXPEDIENTE</u>	<u>SUP. COMPROMETIDA</u> <u>(ha)</u>
RINCON ARROYO JUAN	75475110N	8028877	4.95
<b>RESOLUCIÓN</b>			
<b>ADMITIDO</b>			

**IMPORTE POR ANUALIDAD**

	<u>2015</u>	<u>2016</u>	<u>2017</u>	<u>2018</u>	<u>2019</u>
IMPORTE MÁXIMO SUBVENCIONABLE	564,99 €	564,99 €	564,99 €	564,99 €	564,99 €
IMPORTE MEDIO DE TRANSFERENCIA (€/ha)	114,14 €	114,14 €	114,14 €	114,14 €	114,14 €

**RECINTOS COMPROMETIDOS**

<u>REF.</u>	<u>REFERENCIA SIGPAC</u>	<u>CULTIVO</u>	<u>DESCRIPCIÓN CULTIVO</u>	<u>PEND. MEDIA</u> <u>S/R</u> <u>(%)</u>	<u>SUP. DEC. ADMIN.</u> <u>(ha)</u>	<u>SUP. CERT.</u> <u>(ha)</u>	<u>SUP. CAMPO</u> <u>(ha)</u>	<u>SUP. COMPROM.</u> <u>(ha)</u>
2332751	11-029-007-00036-001	101000	OLIVAR-SIN VARIEDAD	S	22,53	0,82	0,83	0,82
2332752	11-029-007-00037-002	101000	OLIVAR-SIN VARIEDAD	S	20,92	0,73	1,49	0,73
2332753	41-035-007-00010-001	101000	OLIVAR-SIN VARIEDAD	S	27,61	3,40	3,46	3,40

**INCIDENCIAS****INCIDENCIA DESCRIPCIÓN**

80403 Explotación no inscrita en SIPEA (anexo I, Orden 26 mayo 2015)  
Ref:2332754 Recinto:41-035-007-00049-001 Cultivo:101000 OLIVAR-SIN VARIEDAD Secano

**RESUMEN CRITERIOS DE SELECCIÓN****10.1.12 Agricultura de montaña con orientación ecológica en olivar PUNTOS: 7,31**

	<u>PUNTOS</u>	
Solicitantes de la medida 11, específica para la conversión o mantenimiento en agricultura ecológica	3,00	S
Porcentaje de superficie determinada en zonas con limitaciones naturales u otras limitaciones específicas ubicadas en las zonas de montaña	1,31	31.31%
Porcentaje de superficie determinada situada en zonas RAMSAR	0,00	0.0%
Porcentaje de superficie determinada en zonas vulnerables a la contaminación por nitratos	0,00	0.0%
Mayor pendiente media	3,00	25.78%
Porcentaje de superficie determinada en Red Natura 2000	0,00	0.0%



**DETALLE CRITERIOS DE SELECCIÓN****10.1.12 Agricultura de montaña con orientación ecológica en olivar****PUNTOS: 7,31****Solicitantes de la medida 11, específica para la conversión o mantenimiento en agricultura ecológica****PUNTOS: 3,00 S****Porcentaje de superficie determinada en zonas con limitaciones naturales u otras limitaciones específicas ubicadas en las zonas de montaña****PUNTOS: 1,31 31.31%**

<u>REF.</u>	<u>REFERENCIA SIGPAC</u>	<u>CULTIVO DESCRIPCIÓN CULTIVO</u>	<u>S/R</u>	<u>SUP. COMPROM. (ha)</u>	<u>SUP. CUMPLE (ha)</u>
2332751	11-029-007-00036-001	101000 OLIVAR-SIN VARIEDAD	S	0,82	0,82
2332752	11-029-007-00037-002	101000 OLIVAR-SIN VARIEDAD	S	0,73	0,73
2332753	41-035-007-00010-001	101000 OLIVAR-SIN VARIEDAD	S	3,40	0,00

**Porcentaje de superficie determinada situada en zonas RAMSAR****PUNTOS: 0,00 0.0%**

<u>REF.</u>	<u>REFERENCIA SIGPAC</u>	<u>CULTIVO DESCRIPCIÓN CULTIVO</u>	<u>S/R</u>	<u>SUP. COMPROM. (ha)</u>	<u>SUP. CUMPLE (ha)</u>
2332751	11-029-007-00036-001	101000 OLIVAR-SIN VARIEDAD	S	0,82	0,00
2332752	11-029-007-00037-002	101000 OLIVAR-SIN VARIEDAD	S	0,73	0,00
2332753	41-035-007-00010-001	101000 OLIVAR-SIN VARIEDAD	S	3,40	0,00

**Porcentaje de superficie determinada en zonas vulnerables a la contaminación por nitratos****PUNTOS: 0,00 0.0%**

<u>REF.</u>	<u>REFERENCIA SIGPAC</u>	<u>CULTIVO DESCRIPCIÓN CULTIVO</u>	<u>S/R</u>	<u>SUP. COMPROM. (ha)</u>	<u>SUP. CUMPLE (ha)</u>
2332751	11-029-007-00036-001	101000 OLIVAR-SIN VARIEDAD	S	0,82	0,00
2332752	11-029-007-00037-002	101000 OLIVAR-SIN VARIEDAD	S	0,73	0,00
2332753	41-035-007-00010-001	101000 OLIVAR-SIN VARIEDAD	S	3,40	0,00

**Mayor pendiente media****PUNTOS: 3,00 25.78%**

<u>REF.</u>	<u>REFERENCIA SIGPAC</u>	<u>CULTIVO DESCRIPCIÓN CULTIVO</u>	<u>S/R</u>	<u>PENDIENTE MEDIA (%)</u>	<u>SUP. COMPROM. (ha)</u>
2332751	11-029-007-00036-001	101000 OLIVAR-SIN VARIEDAD	S	22,53	0,82
2332752	11-029-007-00037-002	101000 OLIVAR-SIN VARIEDAD	S	20,92	0,73
2332753	41-035-007-00010-001	101000 OLIVAR-SIN VARIEDAD	S	27,61	3,40

**Porcentaje de superficie determinada en Red Natura 2000****PUNTOS: 0,00 0.0%**

<u>REF.</u>	<u>REFERENCIA SIGPAC</u>	<u>CULTIVO DESCRIPCIÓN CULTIVO</u>	<u>S/R</u>	<u>SUP. COMPROM. (ha)</u>	<u>SUP. CUMPLE (ha)</u>
2332751	11-029-007-00036-001	101000 OLIVAR-SIN VARIEDAD	S	0,82	0,00
2332752	11-029-007-00037-002	101000 OLIVAR-SIN VARIEDAD	S	0,73	0,00
2332753	41-035-007-00010-001	101000 OLIVAR-SIN VARIEDAD	S	3,40	0,00



<u>APELLIDOS Y NOMBRE / RAZÓN SOCIAL</u>		<u>NIF</u>	<u>EXPEDIENTE</u>	<u>SUP. COMPROMETIDA</u>				
				<u>(ha)</u>				
RIOS ALONSO ANGELES		75303570Y	8027741	2.74				
<b>RESOLUCIÓN</b>								
<b>ADMITIDO</b>								
<b>IMPORTE POR ANUALIDAD</b>								
		<b>2015</b>	<b>2016</b>	<b>2017</b>	<b>2018</b>	<b>2019</b>		
<b>IMPORTE MÁXIMO SUBVENCIONABLE</b>		312,74 €	312,74 €	312,74 €	312,74 €	312,74 €		
<b>IMPORTE MEDIO DE TRANSFERENCIA (€/ha)</b>		114,14 €	114,14 €	114,14 €	114,14 €	114,14 €		
<b>RECINTOS COMPROMETIDOS</b>								
<u>REF.</u>	<u>REFERENCIA SIGPAC</u>	<u>CULTIVO</u>	<u>DESCRIPCIÓN CULTIVO</u>	<u>PEND. MEDIA</u>	<u>SUP. DEC. ADMIN.</u>	<u>SUP. CERT.</u>	<u>SUP. CAMPO</u>	<u>SUP. COMPROM.</u>
				<u>S/R</u>	<u>(%)</u>	<u>(ha)</u>	<u>(ha)</u>	<u>(ha)</u>
2317889	41-033-035-00052-004	101000	OLIVAR-SIN VARIEDAD	S	40,12	2,74	2,74	2,74

### RESUMEN CRITERIOS DE SELECCIÓN

<b>10.1.12 Agricultura de montaña con orientación ecológica en olivar</b>		<b>PUNTOS: 14,00</b>	
		<b>PUNTOS</b>	
Solicitantes de la medida 11, específica para la conversión o mantenimiento en agricultura ecológica		3,00	S
Porcentaje de superficie determinada en zonas con limitaciones naturales u otras limitaciones específicas ubicadas en las zonas de montaña		4,00	100.0%
Porcentaje de superficie determinada situada en zonas RAMSAR		0,00	0.0%
Porcentaje de superficie determinada en zonas vulnerables a la contaminación por nitratos		0,00	0.0%
Mayor pendiente media		3,00	40.12%
Porcentaje de superficie determinada en Red Natura 2000		4,00	100.0%



**DETALLE CRITERIOS DE SELECCIÓN****10.1.12 Agricultura de montaña con orientación ecológica en olivar PUNTOS: 14,00**

<b>Solicitantes de la medida 11, específica para la conversión o mantenimiento en agricultura ecológica</b>						<b>PUNTOS:</b>	3,00	S
<b>Porcentaje de superficie determinada en zonas con limitaciones naturales u otras limitaciones específicas ubicadas en las zonas de montaña</b>						<b>PUNTOS:</b>	4,00	100.0%
<u>REF.</u>	<u>REFERENCIA SIGPAC</u>	<u>CULTIVO</u>	<u>DESCRIPCIÓN CULTIVO</u>	<u>S/R</u>		<u>SUP. COMPROM.</u> (ha)	<u>SUP. CUMPLE</u> (ha)	
2317889	41-033-035-00052-004	101000	OLIVAR-SIN VARIEDAD	S		2,74	2,74	
<b>Porcentaje de superficie determinada situada en zonas RAMSAR</b>						<b>PUNTOS:</b>	0,00	0.0%
<u>REF.</u>	<u>REFERENCIA SIGPAC</u>	<u>CULTIVO</u>	<u>DESCRIPCIÓN CULTIVO</u>	<u>S/R</u>		<u>SUP. COMPROM.</u> (ha)	<u>SUP. CUMPLE</u> (ha)	
2317889	41-033-035-00052-004	101000	OLIVAR-SIN VARIEDAD	S		2,74	0,00	
<b>Porcentaje de superficie determinada en zonas vulnerables a la contaminación por nitratos</b>						<b>PUNTOS:</b>	0,00	0.0%
<u>REF.</u>	<u>REFERENCIA SIGPAC</u>	<u>CULTIVO</u>	<u>DESCRIPCIÓN CULTIVO</u>	<u>S/R</u>		<u>SUP. COMPROM.</u> (ha)	<u>SUP. CUMPLE</u> (ha)	
2317889	41-033-035-00052-004	101000	OLIVAR-SIN VARIEDAD	S		2,74	0,00	
<b>Mayor pendiente media</b>						<b>PUNTOS:</b>	3,00	40.12%
<u>REF.</u>	<u>REFERENCIA SIGPAC</u>	<u>CULTIVO</u>	<u>DESCRIPCIÓN CULTIVO</u>	<u>S/R</u>	<u>PENDIENTE MEDIA (%)</u>	<u>SUP. COMPROM.</u> (ha)		
2317889	41-033-035-00052-004	101000	OLIVAR-SIN VARIEDAD	S	40,12	2,74		
<b>Porcentaje de superficie determinada en Red Natura 2000</b>						<b>PUNTOS:</b>	4,00	100.0%
<u>REF.</u>	<u>REFERENCIA SIGPAC</u>	<u>CULTIVO</u>	<u>DESCRIPCIÓN CULTIVO</u>	<u>S/R</u>		<u>SUP. COMPROM.</u> (ha)	<u>SUP. CUMPLE</u> (ha)	
2317889	41-033-035-00052-004	101000	OLIVAR-SIN VARIEDAD	S		2,74	2,74	



<u>APELLIDOS Y NOMBRE / RAZÓN SOCIAL</u>	<u>NIF</u>	<u>EXPEDIENTE</u>	<u>SUP. COMPROMETIDA (ha)</u>
RISCART BERMUDEZ JUAN	27808800Y	8020560	11.63

**RESOLUCIÓN ADMITIDO**

**IMPORTE POR ANUALIDAD**

	<u>2015</u>	<u>2016</u>	<u>2017</u>	<u>2018</u>	<u>2019</u>
IMPORTE MÁXIMO SUBVENCIONABLE	1.327,45 €	1.327,45 €	1.327,45 €	1.327,45 €	1.327,45 €
IMPORTE MEDIO DE TRANSFERENCIA (€/ha)	114,14 €	114,14 €	114,14 €	114,14 €	114,14 €

**RECINTOS COMPROMETIDOS**

<u>REF.</u>	<u>REFERENCIA SIGPAC</u>	<u>CULTIVO</u>	<u>DESCRIPCIÓN CULTIVO</u>	<u>S/R</u>	<u>PEND. MEDIA (%)</u>	<u>SUP. DEC. ADMIN. (ha)</u>	<u>SUP. CERT. (ha)</u>	<u>SUP. CAMPO (ha)</u>	<u>SUP. COMPROM. (ha)</u>
3122548	41-006-001-00225-003	101000	OLIVAR-SIN VARIEDAD	S	34,13	0,41	0,41		0,41
3122549	41-006-001-00225-006	101000	OLIVAR-SIN VARIEDAD	S	20,23	8,92	8,92		8,92
3122550	41-006-001-00227-016	101000	OLIVAR-SIN VARIEDAD	S	23,64	0,15	0,15		0,15
3122553	41-006-001-00226-009	101000	OLIVAR-SIN VARIEDAD	S	24,77	1,79	1,79		1,79
3122554	41-006-001-00226-008	101000	OLIVAR-SIN VARIEDAD	S	27,00	0,12	0,12		0,12
3122555	41-006-001-00227-012	101000	OLIVAR-SIN VARIEDAD	S	20,91	0,19	0,19		0,19
3122556	41-006-001-00227-010	101000	OLIVAR-SIN VARIEDAD	S	46,18	0,05	0,05		0,05

**RESUMEN CRITERIOS DE SELECCIÓN**

<b>10.1.12 Agricultura de montaña con orientación ecológica en olivar</b>	<b>PUNTOS: 8,00</b>	
	<b>PUNTOS</b>	
Solicitantes de la medida 11, específica para la conversión o mantenimiento en agricultura ecológica	3,00	S
Porcentaje de superficie determinada en zonas con limitaciones naturales u otras limitaciones específicas ubicadas en las zonas de montaña	0,00	0.0%
Porcentaje de superficie determinada situada en zonas RAMSAR	0,00	0.0%
Porcentaje de superficie determinada en zonas vulnerables a la contaminación por nitratos	4,00	100.0%
Mayor pendiente media	1,00	21.66%
Porcentaje de superficie determinada en Red Natura 2000	0,00	0.0%



**DETALLE CRITERIOS DE SELECCIÓN****10.1.12 Agricultura de montaña con orientación ecológica en olivar****PUNTOS:** 8,00**Solicitantes de la medida 11, específica para la conversión o mantenimiento en agricultura ecológica****PUNTOS:** 3,00 S**Porcentaje de superficie determinada en zonas con limitaciones naturales u otras limitaciones específicas ubicadas en las zonas de montaña****PUNTOS:** 0,00 0.0%

<u>REF.</u>	<u>REFERENCIA SIGPAC</u>	<u>CULTIVO</u>	<u>DESCRIPCIÓN CULTIVO</u>	<u>S/R</u>	<u>SUP. COMPROM.</u> <u>(ha)</u>	<u>SUP. CUMPLE</u> <u>(ha)</u>
3122548	41-006-001-00225-003	101000	OLIVAR-SIN VARIEDAD	S	0,41	0,00
3122549	41-006-001-00225-006	101000	OLIVAR-SIN VARIEDAD	S	8,92	0,00
3122554	41-006-001-00226-008	101000	OLIVAR-SIN VARIEDAD	S	0,12	0,00
3122553	41-006-001-00226-009	101000	OLIVAR-SIN VARIEDAD	S	1,79	0,00
3122556	41-006-001-00227-010	101000	OLIVAR-SIN VARIEDAD	S	0,05	0,00
3122555	41-006-001-00227-012	101000	OLIVAR-SIN VARIEDAD	S	0,19	0,00
3122550	41-006-001-00227-016	101000	OLIVAR-SIN VARIEDAD	S	0,15	0,00

**Porcentaje de superficie determinada situada en zonas RAMSAR****PUNTOS:** 0,00 0.0%

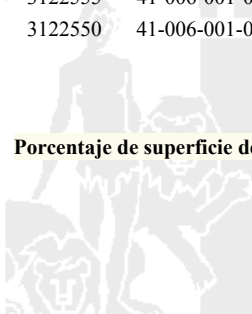
<u>REF.</u>	<u>REFERENCIA SIGPAC</u>	<u>CULTIVO</u>	<u>DESCRIPCIÓN CULTIVO</u>	<u>S/R</u>	<u>SUP. COMPROM.</u> <u>(ha)</u>	<u>SUP. CUMPLE</u> <u>(ha)</u>
3122548	41-006-001-00225-003	101000	OLIVAR-SIN VARIEDAD	S	0,41	0,00
3122549	41-006-001-00225-006	101000	OLIVAR-SIN VARIEDAD	S	8,92	0,00
3122554	41-006-001-00226-008	101000	OLIVAR-SIN VARIEDAD	S	0,12	0,00
3122553	41-006-001-00226-009	101000	OLIVAR-SIN VARIEDAD	S	1,79	0,00
3122556	41-006-001-00227-010	101000	OLIVAR-SIN VARIEDAD	S	0,05	0,00
3122555	41-006-001-00227-012	101000	OLIVAR-SIN VARIEDAD	S	0,19	0,00
3122550	41-006-001-00227-016	101000	OLIVAR-SIN VARIEDAD	S	0,15	0,00

**Porcentaje de superficie determinada en zonas vulnerables a la contaminación por nitratos****PUNTOS:** 4,00 100.0%

<u>REF.</u>	<u>REFERENCIA SIGPAC</u>	<u>CULTIVO</u>	<u>DESCRIPCIÓN CULTIVO</u>	<u>S/R</u>	<u>SUP. COMPROM.</u> <u>(ha)</u>	<u>SUP. CUMPLE</u> <u>(ha)</u>
3122548	41-006-001-00225-003	101000	OLIVAR-SIN VARIEDAD	S	0,41	0,41
3122549	41-006-001-00225-006	101000	OLIVAR-SIN VARIEDAD	S	8,92	8,92
3122554	41-006-001-00226-008	101000	OLIVAR-SIN VARIEDAD	S	0,12	0,12
3122553	41-006-001-00226-009	101000	OLIVAR-SIN VARIEDAD	S	1,79	1,79
3122556	41-006-001-00227-010	101000	OLIVAR-SIN VARIEDAD	S	0,05	0,05
3122555	41-006-001-00227-012	101000	OLIVAR-SIN VARIEDAD	S	0,19	0,19
3122550	41-006-001-00227-016	101000	OLIVAR-SIN VARIEDAD	S	0,15	0,15

**Mayor pendiente media****PUNTOS:** 1,00 21.66%

<u>REF.</u>	<u>REFERENCIA SIGPAC</u>	<u>CULTIVO</u>	<u>DESCRIPCIÓN CULTIVO</u>	<u>S/R</u>	<u>PENDIENTE MEDIA (%)</u>	<u>SUP. COMPROM.</u> <u>(ha)</u>
3122548	41-006-001-00225-003	101000	OLIVAR-SIN VARIEDAD	S	34,13	0,41
3122549	41-006-001-00225-006	101000	OLIVAR-SIN VARIEDAD	S	20,23	8,92
3122554	41-006-001-00226-008	101000	OLIVAR-SIN VARIEDAD	S	27,00	0,12
3122553	41-006-001-00226-009	101000	OLIVAR-SIN VARIEDAD	S	24,77	1,79
3122556	41-006-001-00227-010	101000	OLIVAR-SIN VARIEDAD	S	46,18	0,05
3122555	41-006-001-00227-012	101000	OLIVAR-SIN VARIEDAD	S	20,91	0,19
3122550	41-006-001-00227-016	101000	OLIVAR-SIN VARIEDAD	S	23,64	0,15

**Porcentaje de superficie determinada en Red Natura 2000****PUNTOS:** 0,00 0.0%

<b>REF.</b>	<b>REFERENCIA SIGPAC</b>	<b>CULTIVO</b>	<b>DESCRIPCIÓN CULTIVO</b>	<b>S/R</b>	<b>SUP. COMPROM.</b> <b>(ha)</b>	<b>SUP. CUMPLE</b> <b>(ha)</b>
3122548	41-006-001-00225-003	101000	OLIVAR-SIN VARIEDAD	S	0,41	0,00
3122549	41-006-001-00225-006	101000	OLIVAR-SIN VARIEDAD	S	8,92	0,00
3122554	41-006-001-00226-008	101000	OLIVAR-SIN VARIEDAD	S	0,12	0,00
3122553	41-006-001-00226-009	101000	OLIVAR-SIN VARIEDAD	S	1,79	0,00
3122556	41-006-001-00227-010	101000	OLIVAR-SIN VARIEDAD	S	0,05	0,00
3122555	41-006-001-00227-012	101000	OLIVAR-SIN VARIEDAD	S	0,19	0,00
3122550	41-006-001-00227-016	101000	OLIVAR-SIN VARIEDAD	S	0,15	0,00





<u>APELLIDOS Y NOMBRE / RAZÓN SOCIAL</u>	<u>NIF</u>	<u>EXPEDIENTE</u>	<u>SUP. COMPROMETIDA (ha)</u>
RIVERO DELGADO ANGEL MANUEL	75440925M	8031325	3.98

**RESOLUCIÓN ADMITIDO**

**IMPORTE POR ANUALIDAD**

	<u>2015</u>	<u>2016</u>	<u>2017</u>	<u>2018</u>	<u>2019</u>
IMPORTE MÁXIMO SUBVENCIONABLE	454,28 €	454,28 €	454,28 €	454,28 €	454,28 €
IMPORTE MEDIO DE TRANSFERENCIA (€/ha)	114,14 €	114,14 €	114,14 €	114,14 €	114,14 €

**RECINTOS COMPROMETIDOS**

<u>REF.</u>	<u>REFERENCIA SIGPAC</u>	<u>CULTIVO</u>	<u>DESCRIPCIÓN CULTIVO</u>	<u>PEND. MEDIA (S/R (%))</u>	<u>SUP. DEC. ADMIN. (ha)</u>	<u>SUP. CERT. (ha)</u>	<u>SUP. CAMPO (ha)</u>	<u>SUP. COMPROM. (ha)</u>
2377053	41-032-007-00116-001	101000	OLIVAR-SIN VARIEDAD	S 23,30	1,70	1,70		1,69
2377054	41-032-007-00117-016	101000	OLIVAR-SIN VARIEDAD	S 20,90	2,29	2,29		2,29

**INCIDENCIAS****INCIDENCIA DESCRIPCIÓN**

- 219 Superficie declarada sobre un mismo recinto, en un mismo expediente, mayor que la superficie total del recinto SIGPAC.  
Ref:2377053 Recinto:41-032-007-00116-001 Cultivo:101000 OLIVAR-SIN VARIEDAD Secano Suma de superficies declaradas para este recinto por el solicitante (Áreas):397 Superficie SIGPAC total para el recinto (Áreas):396 Exceso de superficie declarada (Hectáreas): 0,01

**RESUMEN CRITERIOS DE SELECCIÓN**

<b>10.1.12 Agricultura de montaña con orientación ecológica en olivar</b>		<b>PUNTOS: 12,00</b>	
		<u>PUNTOS</u>	
Solicitantes de la medida 11, específica para la conversión o mantenimiento en agricultura ecológica		3,00	S
Porcentaje de superficie determinada en zonas con limitaciones naturales u otras limitaciones específicas ubicadas en las zonas de montaña		4,00	100.0%
Porcentaje de superficie determinada situada en zonas RAMSAR		0,00	0.0%
Porcentaje de superficie determinada en zonas vulnerables a la contaminación por nitratos		0,00	0.0%
Mayor pendiente media		1,00	21.92%
Porcentaje de superficie determinada en Red Natura 2000		4,00	100.0%



**DETALLE CRITERIOS DE SELECCIÓN****10.1.12 Agricultura de montaña con orientación ecológica en olivar****PUNTOS:** 12,00**Solicitantes de la medida 11, específica para la conversión o mantenimiento en agricultura ecológica****PUNTOS:** 3,00 S**Porcentaje de superficie determinada en zonas con limitaciones naturales u otras limitaciones específicas ubicadas en las zonas de montaña****PUNTOS:** 4,00 100.0%

<u>REF.</u>	<u>REFERENCIA SIGPAC</u>	<u>CULTIVO</u>	<u>DESCRIPCIÓN CULTIVO</u>	<u>S/R</u>	<u>SUP. COMPROM.</u> <u>(ha)</u>	<u>SUP. CUMPLE</u> <u>(ha)</u>
2377053	41-032-007-00116-001	101000	OLIVAR-SIN VARIEDAD	S	1,69	1,69
2377054	41-032-007-00117-016	101000	OLIVAR-SIN VARIEDAD	S	2,29	2,29

**Porcentaje de superficie determinada situada en zonas RAMSAR****PUNTOS:** 0,00 0.0%

<u>REF.</u>	<u>REFERENCIA SIGPAC</u>	<u>CULTIVO</u>	<u>DESCRIPCIÓN CULTIVO</u>	<u>S/R</u>	<u>SUP. COMPROM.</u> <u>(ha)</u>	<u>SUP. CUMPLE</u> <u>(ha)</u>
2377053	41-032-007-00116-001	101000	OLIVAR-SIN VARIEDAD	S	1,69	0,00
2377054	41-032-007-00117-016	101000	OLIVAR-SIN VARIEDAD	S	2,29	0,00

**Porcentaje de superficie determinada en zonas vulnerables a la contaminación por nitratos****PUNTOS:** 0,00 0.0%

<u>REF.</u>	<u>REFERENCIA SIGPAC</u>	<u>CULTIVO</u>	<u>DESCRIPCIÓN CULTIVO</u>	<u>S/R</u>	<u>SUP. COMPROM.</u> <u>(ha)</u>	<u>SUP. CUMPLE</u> <u>(ha)</u>
2377053	41-032-007-00116-001	101000	OLIVAR-SIN VARIEDAD	S	1,69	0,00
2377054	41-032-007-00117-016	101000	OLIVAR-SIN VARIEDAD	S	2,29	0,00

**Mayor pendiente media****PUNTOS:** 1,00 21.92%

<u>REF.</u>	<u>REFERENCIA SIGPAC</u>	<u>CULTIVO</u>	<u>DESCRIPCIÓN CULTIVO</u>	<u>S/R</u>	<u>PENDIENTE MEDIA (%)</u>	<u>SUP. COMPROM.</u> <u>(ha)</u>
2377053	41-032-007-00116-001	101000	OLIVAR-SIN VARIEDAD	S	23,30	1,69
2377054	41-032-007-00117-016	101000	OLIVAR-SIN VARIEDAD	S	20,90	2,29

**Porcentaje de superficie determinada en Red Natura 2000****PUNTOS:** 4,00 100.0%

<u>REF.</u>	<u>REFERENCIA SIGPAC</u>	<u>CULTIVO</u>	<u>DESCRIPCIÓN CULTIVO</u>	<u>S/R</u>	<u>SUP. COMPROM.</u> <u>(ha)</u>	<u>SUP. CUMPLE</u> <u>(ha)</u>
2377053	41-032-007-00116-001	101000	OLIVAR-SIN VARIEDAD	S	1,69	1,69
2377054	41-032-007-00117-016	101000	OLIVAR-SIN VARIEDAD	S	2,29	2,29



<u>APELLIDOS Y NOMBRE / RAZÓN SOCIAL</u>		<u>NIF</u>	<u>EXPEDIENTE</u>	<u>SUP. COMPROMETIDA</u>				
				<u>(ha)</u>				
RIVERO GUERRERO JOSE EDUARDO		28455288X	8029377	13.58				
<b>RESOLUCIÓN</b>								
<b>ADMITIDO</b>								
<b>IMPORTE POR ANUALIDAD</b>								
		<b>2015</b>	<b>2016</b>	<b>2017</b>	<b>2018</b>	<b>2019</b>		
<b>IMPORTE MÁXIMO SUBVENCIONABLE</b>		1.550,02 €	1.550,02 €	1.550,02 €	1.550,02 €	1.550,02 €		
<b>IMPORTE MEDIO DE TRANSFERENCIA (€/ha)</b>		114,14 €	114,14 €	114,14 €	114,14 €	114,14 €		
<b>RECINTOS COMPROMETIDOS</b>								
<u>REF.</u>	<u>REFERENCIA SIGPAC</u>	<u>CULTIVO</u>	<u>DESCRIPCIÓN CULTIVO</u>	<u>PEND. MEDIA</u>	<u>SUP. DEC. ADMIN.</u>	<u>SUP. CERT.</u>	<u>SUP. CAMPO</u>	<u>SUP. COMPROM.</u>
				<u>S/R</u>	<u>(%)</u>	<u>(ha)</u>	<u>(ha)</u>	<u>(ha)</u>
3138296	41-002-006-00054-002	101000	OLIVAR-SIN VARIEDAD	S	20,13	8,26	8,26	8,26
3138297	41-002-006-00056-002	101000	OLIVAR-SIN VARIEDAD	S	21,70	5,32	5,32	5,32

### RESUMEN CRITERIOS DE SELECCIÓN

<b>10.1.12 Agricultura de montaña con orientación ecológica en olivar</b>		<b>PUNTOS: 12,00</b>	
		<b>PUNTOS</b>	
Solicitantes de la medida 11, específica para la conversión o mantenimiento en agricultura ecológica		3,00	S
Porcentaje de superficie determinada en zonas con limitaciones naturales u otras limitaciones específicas ubicadas en las zonas de montaña		4,00	100.0%
Porcentaje de superficie determinada situada en zonas RAMSAR		0,00	0.0%
Porcentaje de superficie determinada en zonas vulnerables a la contaminación por nitratos		0,00	0.0%
Mayor pendiente media		1,00	20.74%
Porcentaje de superficie determinada en Red Natura 2000		4,00	100.0%



**DETALLE CRITERIOS DE SELECCIÓN****10.1.12 Agricultura de montaña con orientación ecológica en olivar****PUNTOS:** 12,00**Solicitantes de la medida 11, específica para la conversión o mantenimiento en agricultura ecológica****PUNTOS:** 3,00 S**Porcentaje de superficie determinada en zonas con limitaciones naturales u otras limitaciones específicas ubicadas en las zonas de montaña****PUNTOS:** 4,00 100.0%

<u>REF.</u>	<u>REFERENCIA SIGPAC</u>	<u>CULTIVO</u>	<u>DESCRIPCIÓN CULTIVO</u>	<u>S/R</u>	<u>SUP. COMPROM.</u> <u>(ha)</u>	<u>SUP. CUMPLE</u> <u>(ha)</u>
3138296	41-002-006-00054-002	101000	OLIVAR-SIN VARIEDAD	S	8,26	8,26
3138297	41-002-006-00056-002	101000	OLIVAR-SIN VARIEDAD	S	5,32	5,32

**Porcentaje de superficie determinada situada en zonas RAMSAR****PUNTOS:** 0,00 0.0%

<u>REF.</u>	<u>REFERENCIA SIGPAC</u>	<u>CULTIVO</u>	<u>DESCRIPCIÓN CULTIVO</u>	<u>S/R</u>	<u>SUP. COMPROM.</u> <u>(ha)</u>	<u>SUP. CUMPLE</u> <u>(ha)</u>
3138296	41-002-006-00054-002	101000	OLIVAR-SIN VARIEDAD	S	8,26	0,00
3138297	41-002-006-00056-002	101000	OLIVAR-SIN VARIEDAD	S	5,32	0,00

**Porcentaje de superficie determinada en zonas vulnerables a la contaminación por nitratos****PUNTOS:** 0,00 0.0%

<u>REF.</u>	<u>REFERENCIA SIGPAC</u>	<u>CULTIVO</u>	<u>DESCRIPCIÓN CULTIVO</u>	<u>S/R</u>	<u>SUP. COMPROM.</u> <u>(ha)</u>	<u>SUP. CUMPLE</u> <u>(ha)</u>
3138296	41-002-006-00054-002	101000	OLIVAR-SIN VARIEDAD	S	8,26	0,00
3138297	41-002-006-00056-002	101000	OLIVAR-SIN VARIEDAD	S	5,32	0,00

**Mayor pendiente media****PUNTOS:** 1,00 20.74%

<u>REF.</u>	<u>REFERENCIA SIGPAC</u>	<u>CULTIVO</u>	<u>DESCRIPCIÓN CULTIVO</u>	<u>S/R</u>	<u>PENDIENTE MEDIA (%)</u>	<u>SUP. COMPROM.</u> <u>(ha)</u>
3138296	41-002-006-00054-002	101000	OLIVAR-SIN VARIEDAD	S	20,13	8,26
3138297	41-002-006-00056-002	101000	OLIVAR-SIN VARIEDAD	S	21,70	5,32

**Porcentaje de superficie determinada en Red Natura 2000****PUNTOS:** 4,00 100.0%

<u>REF.</u>	<u>REFERENCIA SIGPAC</u>	<u>CULTIVO</u>	<u>DESCRIPCIÓN CULTIVO</u>	<u>S/R</u>	<u>SUP. COMPROM.</u> <u>(ha)</u>	<u>SUP. CUMPLE</u> <u>(ha)</u>
3138296	41-002-006-00054-002	101000	OLIVAR-SIN VARIEDAD	S	8,26	8,26
3138297	41-002-006-00056-002	101000	OLIVAR-SIN VARIEDAD	S	5,32	5,32



<u>APELLIDOS Y NOMBRE / RAZÓN SOCIAL</u>		<u>NIF</u>	<u>EXPEDIENTE</u>	<u>SUP. COMPROMETIDA</u>					
				<u>(ha)</u>					
RIVERO YANES JOSE PEDRO		28872728T	8020688	30.16					
<b>RESOLUCIÓN</b>									
<b>ADMITIDO</b>									
<b>IMPORTES POR ANUALIDAD</b>									
		<b>2015</b>	<b>2016</b>	<b>2017</b>	<b>2018</b>	<b>2019</b>			
<b>IMPORTE MÁXIMO SUBVENCIONABLE</b>		3.442,46 €	3.442,46 €	3.442,46 €	3.442,46 €	3.442,46 €			
<b>IMPORTE MEDIO DE TRANSFERENCIA (€/ha)</b>		114,14 €	114,14 €	114,14 €	114,14 €	114,14 €			
<b>RECINTOS COMPROMETIDOS</b>									
<u>REF.</u>	<u>REFERENCIA SIGPAC</u>	<u>CULTIVO</u>	<u>DESCRIPCIÓN CULTIVO</u>	<u>S/R</u>	<u>PEND. MEDIA (%)</u>	<u>SUP. DEC. ADMIN. (ha)</u>	<u>SUP. CERT. (ha)</u>	<u>SUP. CAMPO (ha)</u>	<u>SUP. COMPROM. (ha)</u>
3124917	41-048-018-00282-004	101000	OLIVAR-SIN VARIEDAD	S	20,79	0,06	0,08		0,06
3124918	41-048-018-00282-003	101000	OLIVAR-SIN VARIEDAD	S	25,97	0,01	0,03		0,01
3124919	41-048-018-00112-001	101000	OLIVAR-SIN VARIEDAD	S	25,08	17,15	17,18		17,15
3124920	41-048-018-00282-002	101000	OLIVAR-SIN VARIEDAD	S	34,50	0,11	0,24		0,11
3124923	41-048-020-00037-001	101000	OLIVAR-SIN VARIEDAD	S	26,92	0,22	0,66		0,22
3124924	41-048-020-00035-001	101000	OLIVAR-SIN VARIEDAD	S	25,71	12,61	12,63		12,61

**RESUMEN CRITERIOS DE SELECCIÓN**

<b>10.1.12 Agricultura de montaña con orientación ecológica en olivar</b>		<b>PUNTOS: 10,00</b>	
		<b>PUNTOS</b>	
<b>Solicitantes de la medida 11, específica para la conversión o mantenimiento en agricultura ecológica</b>		3,00	S
<b>Porcentaje de superficie determinada en zonas con limitaciones naturales u otras limitaciones específicas ubicadas en las zonas de montaña</b>		4,00	100.0%
<b>Porcentaje de superficie determinada situada en zonas RAMSAR</b>		0,00	0.0%
<b>Porcentaje de superficie determinada en zonas vulnerables a la contaminación por nitratos</b>		0,00	0.0%
<b>Mayor pendiente media</b>		3,00	25.38%
<b>Porcentaje de superficie determinada en Red Natura 2000</b>		0,00	0.0%



**DETALLE CRITERIOS DE SELECCIÓN****10.1.12 Agricultura de montaña con orientación ecológica en olivar****PUNTOS:** 10,00**Solicitantes de la medida 11, específica para la conversión o mantenimiento en agricultura ecológica****PUNTOS:** 3,00 S**Porcentaje de superficie determinada en zonas con limitaciones naturales u otras limitaciones específicas ubicadas en las zonas de montaña****PUNTOS:** 4,00 100.0%

<u>REF.</u>	<u>REFERENCIA SIGPAC</u>	<u>CULTIVO DESCRIPCIÓN CULTIVO</u>	<u>S/R</u>	<u>SUP. COMPROM.</u> <u>(ha)</u>	<u>SUP. CUMPLE</u> <u>(ha)</u>
3124919	41-048-018-00112-001	101000 OLIVAR-SIN VARIEDAD	S	17,15	17,15
3124920	41-048-018-00282-002	101000 OLIVAR-SIN VARIEDAD	S	0,11	0,11
3124918	41-048-018-00282-003	101000 OLIVAR-SIN VARIEDAD	S	0,01	0,01
3124917	41-048-018-00282-004	101000 OLIVAR-SIN VARIEDAD	S	0,06	0,06
3124924	41-048-020-00035-001	101000 OLIVAR-SIN VARIEDAD	S	12,61	12,61
3124923	41-048-020-00037-001	101000 OLIVAR-SIN VARIEDAD	S	0,22	0,22

**Porcentaje de superficie determinada situada en zonas RAMSAR****PUNTOS:** 0,00 0.0%

<u>REF.</u>	<u>REFERENCIA SIGPAC</u>	<u>CULTIVO DESCRIPCIÓN CULTIVO</u>	<u>S/R</u>	<u>SUP. COMPROM.</u> <u>(ha)</u>	<u>SUP. CUMPLE</u> <u>(ha)</u>
3124919	41-048-018-00112-001	101000 OLIVAR-SIN VARIEDAD	S	17,15	0,00
3124920	41-048-018-00282-002	101000 OLIVAR-SIN VARIEDAD	S	0,11	0,00
3124918	41-048-018-00282-003	101000 OLIVAR-SIN VARIEDAD	S	0,01	0,00
3124917	41-048-018-00282-004	101000 OLIVAR-SIN VARIEDAD	S	0,06	0,00
3124924	41-048-020-00035-001	101000 OLIVAR-SIN VARIEDAD	S	12,61	0,00
3124923	41-048-020-00037-001	101000 OLIVAR-SIN VARIEDAD	S	0,22	0,00

**Porcentaje de superficie determinada en zonas vulnerables a la contaminación por nitratos****PUNTOS:** 0,00 0.0%

<u>REF.</u>	<u>REFERENCIA SIGPAC</u>	<u>CULTIVO DESCRIPCIÓN CULTIVO</u>	<u>S/R</u>	<u>SUP. COMPROM.</u> <u>(ha)</u>	<u>SUP. CUMPLE</u> <u>(ha)</u>
3124919	41-048-018-00112-001	101000 OLIVAR-SIN VARIEDAD	S	17,15	0,00
3124920	41-048-018-00282-002	101000 OLIVAR-SIN VARIEDAD	S	0,11	0,00
3124918	41-048-018-00282-003	101000 OLIVAR-SIN VARIEDAD	S	0,01	0,00
3124917	41-048-018-00282-004	101000 OLIVAR-SIN VARIEDAD	S	0,06	0,00
3124924	41-048-020-00035-001	101000 OLIVAR-SIN VARIEDAD	S	12,61	0,00
3124923	41-048-020-00037-001	101000 OLIVAR-SIN VARIEDAD	S	0,22	0,00

**Mayor pendiente media****PUNTOS:** 3,00 25.38%

<u>REF.</u>	<u>REFERENCIA SIGPAC</u>	<u>CULTIVO DESCRIPCIÓN CULTIVO</u>	<u>S/R</u>	<u>PENDIENTE MEDIA (%)</u>	<u>SUP. COMPROM.</u> <u>(ha)</u>
3124919	41-048-018-00112-001	101000 OLIVAR-SIN VARIEDAD	S	25,08	17,15
3124920	41-048-018-00282-002	101000 OLIVAR-SIN VARIEDAD	S	34,50	0,11
3124918	41-048-018-00282-003	101000 OLIVAR-SIN VARIEDAD	S	25,97	0,01
3124917	41-048-018-00282-004	101000 OLIVAR-SIN VARIEDAD	S	20,79	0,06
3124924	41-048-020-00035-001	101000 OLIVAR-SIN VARIEDAD	S	25,71	12,61
3124923	41-048-020-00037-001	101000 OLIVAR-SIN VARIEDAD	S	26,92	0,22

**Porcentaje de superficie determinada en Red Natura 2000****PUNTOS:** 0,00 0.0%

<u>REF.</u>	<u>REFERENCIA SIGPAC</u>	<u>CULTIVO DESCRIPCIÓN CULTIVO</u>	<u>S/R</u>	<u>SUP. COMPROM.</u> <u>(ha)</u>	<u>SUP. CUMPLE</u> <u>(ha)</u>
3124919	41-048-018-00112-001	101000 OLIVAR-SIN VARIEDAD	S	17,15	0,00
3124920	41-048-018-00282-002	101000 OLIVAR-SIN VARIEDAD	S	0,11	0,00
3124918	41-048-018-00282-003	101000 OLIVAR-SIN VARIEDAD	S	0,01	0,00

<b>REF.</b>	<b>REFERENCIA SIGPAC</b>	<b>CULTIVO</b>	<b>DESCRIPCIÓN CULTIVO</b>	<b>S/R</b>	<b>SUP. COMPROM.</b> <b>(ha)</b>	<b>SUP. CUMPLE</b> <b>(ha)</b>
3124917	41-048-018-00282-004	101000	OLIVAR-SIN VARIEDAD	S	0,06	0,00
3124924	41-048-020-00035-001	101000	OLIVAR-SIN VARIEDAD	S	12,61	0,00
3124923	41-048-020-00037-001	101000	OLIVAR-SIN VARIEDAD	S	0,22	0,00



<u>APELLIDOS Y NOMBRE / RAZÓN SOCIAL</u>		<u>NIF</u>	<u>EXPEDIENTE</u>	<u>SUP. COMPROMETIDA</u>				
				<u>(ha)</u>				
ROCOVAL S.C.		J91066274	8030648	19.98				
<b>RESOLUCIÓN ADMITIDO</b>								
<b>IMPORTE POR ANUALIDAD</b>								
		<u>2015</u>	<u>2016</u>	<u>2017</u>	<u>2018</u>	<u>2019</u>		
IMPORTE MÁXIMO SUBVENCIONABLE		2.280,52 €	2.280,52 €	2.280,52 €	2.280,52 €	2.280,52 €		
IMPORTE MEDIO DE TRANSFERENCIA (€/ha)		114,14 €	114,14 €	114,14 €	114,14 €	114,14 €		
<b>RECINTOS COMPROMETIDOS</b>								
<u>REF.</u>	<u>REFERENCIA SIGPAC</u>	<u>CULTIVO</u>	<u>DESCRIPCIÓN CULTIVO</u>	<u>PEND. MEDIA</u>	<u>SUP. DEC. ADMIN.</u>	<u>SUP. CERT.</u>	<u>SUP. CAMPO</u>	<u>SUP. COMPROM.</u>
				<u>S/R</u>	<u>(%)</u>	<u>(ha)</u>	<u>(ha)</u>	<u>(ha)</u>
2357070	41-033-033-00006-001	101000	OLIVAR-SIN VARIEDAD	S	21,96	10,00	10,00	10,00
2357071	41-033-033-00006-002	101000	OLIVAR-SIN VARIEDAD	S	28,95	6,92	6,92	6,92
2357072	41-033-033-00006-013	101000	OLIVAR-SIN VARIEDAD	S	20,69	3,06	3,06	3,06

### RESUMEN CRITERIOS DE SELECCIÓN

<b>10.1.12 Agricultura de montaña con orientación ecológica en olivar</b>		<b>PUNTOS: 12,00</b>	
		<u>PUNTOS</u>	
Solicitantes de la medida 11, específica para la conversión o mantenimiento en agricultura ecológica		3,00	S
Porcentaje de superficie determinada en zonas con limitaciones naturales u otras limitaciones específicas ubicadas en las zonas de montaña		4,00	100.0%
Porcentaje de superficie determinada situada en zonas RAMSAR		0,00	0.0%
Porcentaje de superficie determinada en zonas vulnerables a la contaminación por nitratos		0,00	0.0%
Mayor pendiente media		1,00	24.19%
Porcentaje de superficie determinada en Red Natura 2000		4,00	100.0%





**DETALLE CRITERIOS DE SELECCIÓN****10.1.12 Agricultura de montaña con orientación ecológica en olivar****PUNTOS:** 12,00**Solicitantes de la medida 11, específica para la conversión o mantenimiento en agricultura ecológica****PUNTOS:** 3,00 S**Porcentaje de superficie determinada en zonas con limitaciones naturales u otras limitaciones específicas ubicadas en las zonas de montaña****PUNTOS:** 4,00 100.0%

<u>REF.</u>	<u>REFERENCIA SIGPAC</u>	<u>CULTIVO</u>	<u>DESCRIPCIÓN CULTIVO</u>	<u>S/R</u>	<u>SUP. COMPROM.</u> <u>(ha)</u>	<u>SUP. CUMPLE</u> <u>(ha)</u>
2357070	41-033-033-00006-001	101000	OLIVAR-SIN VARIEDAD	S	10,00	10,00
2357071	41-033-033-00006-002	101000	OLIVAR-SIN VARIEDAD	S	6,92	6,92
2357072	41-033-033-00006-013	101000	OLIVAR-SIN VARIEDAD	S	3,06	3,06

**Porcentaje de superficie determinada situada en zonas RAMSAR****PUNTOS:** 0,00 0.0%

<u>REF.</u>	<u>REFERENCIA SIGPAC</u>	<u>CULTIVO</u>	<u>DESCRIPCIÓN CULTIVO</u>	<u>S/R</u>	<u>SUP. COMPROM.</u> <u>(ha)</u>	<u>SUP. CUMPLE</u> <u>(ha)</u>
2357070	41-033-033-00006-001	101000	OLIVAR-SIN VARIEDAD	S	10,00	0,00
2357071	41-033-033-00006-002	101000	OLIVAR-SIN VARIEDAD	S	6,92	0,00
2357072	41-033-033-00006-013	101000	OLIVAR-SIN VARIEDAD	S	3,06	0,00

**Porcentaje de superficie determinada en zonas vulnerables a la contaminación por nitratos****PUNTOS:** 0,00 0.0%

<u>REF.</u>	<u>REFERENCIA SIGPAC</u>	<u>CULTIVO</u>	<u>DESCRIPCIÓN CULTIVO</u>	<u>S/R</u>	<u>SUP. COMPROM.</u> <u>(ha)</u>	<u>SUP. CUMPLE</u> <u>(ha)</u>
2357070	41-033-033-00006-001	101000	OLIVAR-SIN VARIEDAD	S	10,00	0,00
2357071	41-033-033-00006-002	101000	OLIVAR-SIN VARIEDAD	S	6,92	0,00
2357072	41-033-033-00006-013	101000	OLIVAR-SIN VARIEDAD	S	3,06	0,00

**Mayor pendiente media****PUNTOS:** 1,00 24.19%

<u>REF.</u>	<u>REFERENCIA SIGPAC</u>	<u>CULTIVO</u>	<u>DESCRIPCIÓN CULTIVO</u>	<u>S/R</u>	<u>PENDIENTE MEDIA (%)</u>	<u>SUP. COMPROM.</u> <u>(ha)</u>
2357070	41-033-033-00006-001	101000	OLIVAR-SIN VARIEDAD	S	21,96	10,00
2357071	41-033-033-00006-002	101000	OLIVAR-SIN VARIEDAD	S	28,95	6,92
2357072	41-033-033-00006-013	101000	OLIVAR-SIN VARIEDAD	S	20,69	3,06

**Porcentaje de superficie determinada en Red Natura 2000****PUNTOS:** 4,00 100.0%

<u>REF.</u>	<u>REFERENCIA SIGPAC</u>	<u>CULTIVO</u>	<u>DESCRIPCIÓN CULTIVO</u>	<u>S/R</u>	<u>SUP. COMPROM.</u> <u>(ha)</u>	<u>SUP. CUMPLE</u> <u>(ha)</u>
2357070	41-033-033-00006-001	101000	OLIVAR-SIN VARIEDAD	S	10,00	10,00
2357071	41-033-033-00006-002	101000	OLIVAR-SIN VARIEDAD	S	6,92	6,92
2357072	41-033-033-00006-013	101000	OLIVAR-SIN VARIEDAD	S	3,06	3,06



<u>APELLIDOS Y NOMBRE / RAZÓN SOCIAL</u>			<u>NIF</u>	<u>EXPEDIENTE</u>	<u>SUP. COMPROMETIDA</u>			
					<u>(ha)</u>			
RODMER EXPLOTACIONES AGRICOLA S.C.			J41934092	8024990	8.32			
<b>RESOLUCIÓN</b>								
<b>ADMITIDO</b>								
<b>IMPORTE POR ANUALIDAD</b>								
			<b>2015</b>	<b>2016</b>	<b>2017</b>	<b>2018</b>	<b>2019</b>	
IMPORTE MÁXIMO SUBVENCIONABLE			949,64 €	949,64 €	949,64 €	949,64 €	949,64 €	
IMPORTE MEDIO DE TRANSFERENCIA (€/ha)			114,14 €	114,14 €	114,14 €	114,14 €	114,14 €	
<b>RECINTOS COMPROMETIDOS</b>								
<u>REF.</u>	<u>REFERENCIA SIGPAC</u>	<u>CULTIVO DESCRIPCIÓN CULTIVO</u>	<u>S/R</u>	<u>PEND. MEDIA (%)</u>	<u>SUP. DEC. ADMIN. (ha)</u>	<u>SUP. CERT. (ha)</u>	<u>SUP. CAMPO (ha)</u>	<u>SUP. COMPROM. (ha)</u>
2304582	41-055-018-00016-001	101000 OLIVAR-SIN VARIEDAD	R	27,20	8,32	8,32		8,32

### RESUMEN CRITERIOS DE SELECCIÓN

<b>10.1.12 Agricultura de montaña con orientación ecológica en olivar</b>		<b>PUNTOS: 10,00</b>	
		<b>PUNTOS</b>	
Solicitantes de la medida 11, específica para la conversión o mantenimiento en agricultura ecológica		3,00	S
Porcentaje de superficie determinada en zonas con limitaciones naturales u otras limitaciones específicas ubicadas en las zonas de montaña		0,00	0.0%
Porcentaje de superficie determinada situada en zonas RAMSAR		0,00	0.0%
Porcentaje de superficie determinada en zonas vulnerables a la contaminación por nitratos		4,00	100.0%
Mayor pendiente media		3,00	27.2%
Porcentaje de superficie determinada en Red Natura 2000		0,00	0.0%



**DETALLE CRITERIOS DE SELECCIÓN****10.1.12 Agricultura de montaña con orientación ecológica en olivar****PUNTOS: 10,00****Solicitantes de la medida 11, específica para la conversión o mantenimiento en agricultura ecológica****PUNTOS: 3,00 S****Porcentaje de superficie determinada en zonas con limitaciones naturales u otras limitaciones específicas ubicadas en las zonas de montaña****PUNTOS: 0,00 0.0%**

<u>REF.</u>	<u>REFERENCIA SIGPAC</u>	<u>CULTIVO</u>	<u>DESCRIPCIÓN CULTIVO</u>	<u>S/R</u>	<u>SUP. COMPROM. (ha)</u>	<u>SUP. CUMPLE (ha)</u>
2304582	41-055-018-00016-001	101000	OLIVAR-SIN VARIEDAD	R	8,32	0,00

**Porcentaje de superficie determinada situada en zonas RAMSAR****PUNTOS: 0,00 0.0%**

<u>REF.</u>	<u>REFERENCIA SIGPAC</u>	<u>CULTIVO</u>	<u>DESCRIPCIÓN CULTIVO</u>	<u>S/R</u>	<u>SUP. COMPROM. (ha)</u>	<u>SUP. CUMPLE (ha)</u>
2304582	41-055-018-00016-001	101000	OLIVAR-SIN VARIEDAD	R	8,32	0,00

**Porcentaje de superficie determinada en zonas vulnerables a la contaminación por nitratos****PUNTOS: 4,00 100.0%**

<u>REF.</u>	<u>REFERENCIA SIGPAC</u>	<u>CULTIVO</u>	<u>DESCRIPCIÓN CULTIVO</u>	<u>S/R</u>	<u>SUP. COMPROM. (ha)</u>	<u>SUP. CUMPLE (ha)</u>
2304582	41-055-018-00016-001	101000	OLIVAR-SIN VARIEDAD	R	8,32	8,32

**Mayor pendiente media****PUNTOS: 3,00 27.2%**

<u>REF.</u>	<u>REFERENCIA SIGPAC</u>	<u>CULTIVO</u>	<u>DESCRIPCIÓN CULTIVO</u>	<u>S/R</u>	<u>PENDIENTE MEDIA (%)</u>	<u>SUP. COMPROM. (ha)</u>
2304582	41-055-018-00016-001	101000	OLIVAR-SIN VARIEDAD	R	27,20	8,32

**Porcentaje de superficie determinada en Red Natura 2000****PUNTOS: 0,00 0.0%**

<u>REF.</u>	<u>REFERENCIA SIGPAC</u>	<u>CULTIVO</u>	<u>DESCRIPCIÓN CULTIVO</u>	<u>S/R</u>	<u>SUP. COMPROM. (ha)</u>	<u>SUP. CUMPLE (ha)</u>
2304582	41-055-018-00016-001	101000	OLIVAR-SIN VARIEDAD	R	8,32	0,00



<u>APELLIDOS Y NOMBRE / RAZÓN SOCIAL</u>		<u>NIF</u>	<u>EXPEDIENTE</u>	<u>SUP. COMPROMETIDA</u>				
				<u>(ha)</u>				
RODRIGUEZ GOMEZ MANUEL		28175213Y	8024701	6.9				
<b>RESOLUCIÓN</b>								
<b>ADMITIDO</b>								
<b>IMPORTE POR ANUALIDAD</b>								
		<b>2015</b>	<b>2016</b>	<b>2017</b>	<b>2018</b>	<b>2019</b>		
<b>IMPORTE MÁXIMO SUBVENCIONABLE</b>		787,57 €	787,57 €	787,57 €	787,57 €	787,57 €		
<b>IMPORTE MEDIO DE TRANSFERENCIA (€/ha)</b>		114,14 €	114,14 €	114,14 €	114,14 €	114,14 €		
<b>RECINTOS COMPROMETIDOS</b>								
<u>REF.</u>	<u>REFERENCIA SIGPAC</u>	<u>CULTIVO</u>	<u>DESCRIPCIÓN CULTIVO</u>	<u>PEND. MEDIA</u>	<u>SUP. DEC. ADMIN.</u>	<u>SUP. CERT.</u>	<u>SUP. CAMPO</u>	<u>SUP. COMPROM.</u>
				<u>S/R</u>	<u>(%)</u>	<u>(ha)</u>	<u>(ha)</u>	<u>(ha)</u>
2301811	41-033-035-00026-004	101000	OLIVAR-SIN VARIEDAD	S	31,51	4,67	4,67	4,67
2301813	41-033-035-00026-007	101000	OLIVAR-SIN VARIEDAD	S	32,33	1,57	1,57	1,57
2301814	41-033-035-00026-008	101000	OLIVAR-SIN VARIEDAD	S	29,87	0,66	0,66	0,66

**RESUMEN CRITERIOS DE SELECCIÓN**

<b>10.1.12 Agricultura de montaña con orientación ecológica en olivar</b>		<b>PUNTOS: 14,00</b>	
		<b>PUNTOS</b>	
Solicitantes de la medida 11, específica para la conversión o mantenimiento en agricultura ecológica		3,00	S
Porcentaje de superficie determinada en zonas con limitaciones naturales u otras limitaciones específicas ubicadas en las zonas de montaña		4,00	100.0%
Porcentaje de superficie determinada situada en zonas RAMSAR		0,00	0.0%
Porcentaje de superficie determinada en zonas vulnerables a la contaminación por nitratos		0,00	0.0%
Mayor pendiente media		3,00	31.54%
Porcentaje de superficie determinada en Red Natura 2000		4,00	100.0%



**DETALLE CRITERIOS DE SELECCIÓN****10.1.12 Agricultura de montaña con orientación ecológica en olivar****PUNTOS:** 14,00**Solicitantes de la medida 11, específica para la conversión o mantenimiento en agricultura ecológica****PUNTOS:** 3,00 S**Porcentaje de superficie determinada en zonas con limitaciones naturales u otras limitaciones específicas ubicadas en las zonas de montaña****PUNTOS:** 4,00 100.0%

<u>REF.</u>	<u>REFERENCIA SIGPAC</u>	<u>CULTIVO</u>	<u>DESCRIPCIÓN CULTIVO</u>	<u>S/R</u>	<u>SUP. COMPROM.</u> <u>(ha)</u>	<u>SUP. CUMPLE</u> <u>(ha)</u>
2301811	41-033-035-00026-004	101000	OLIVAR-SIN VARIEDAD	S	4,67	4,67
2301813	41-033-035-00026-007	101000	OLIVAR-SIN VARIEDAD	S	1,57	1,57
2301814	41-033-035-00026-008	101000	OLIVAR-SIN VARIEDAD	S	0,66	0,66

**Porcentaje de superficie determinada situada en zonas RAMSAR****PUNTOS:** 0,00 0.0%

<u>REF.</u>	<u>REFERENCIA SIGPAC</u>	<u>CULTIVO</u>	<u>DESCRIPCIÓN CULTIVO</u>	<u>S/R</u>	<u>SUP. COMPROM.</u> <u>(ha)</u>	<u>SUP. CUMPLE</u> <u>(ha)</u>
2301811	41-033-035-00026-004	101000	OLIVAR-SIN VARIEDAD	S	4,67	0,00
2301813	41-033-035-00026-007	101000	OLIVAR-SIN VARIEDAD	S	1,57	0,00
2301814	41-033-035-00026-008	101000	OLIVAR-SIN VARIEDAD	S	0,66	0,00

**Porcentaje de superficie determinada en zonas vulnerables a la contaminación por nitratos****PUNTOS:** 0,00 0.0%

<u>REF.</u>	<u>REFERENCIA SIGPAC</u>	<u>CULTIVO</u>	<u>DESCRIPCIÓN CULTIVO</u>	<u>S/R</u>	<u>SUP. COMPROM.</u> <u>(ha)</u>	<u>SUP. CUMPLE</u> <u>(ha)</u>
2301811	41-033-035-00026-004	101000	OLIVAR-SIN VARIEDAD	S	4,67	0,00
2301813	41-033-035-00026-007	101000	OLIVAR-SIN VARIEDAD	S	1,57	0,00
2301814	41-033-035-00026-008	101000	OLIVAR-SIN VARIEDAD	S	0,66	0,00

**Mayor pendiente media****PUNTOS:** 3,00 31.54%

<u>REF.</u>	<u>REFERENCIA SIGPAC</u>	<u>CULTIVO</u>	<u>DESCRIPCIÓN CULTIVO</u>	<u>S/R</u>	<u>PENDIENTE MEDIA (%)</u>	<u>SUP. COMPROM.</u> <u>(ha)</u>
2301811	41-033-035-00026-004	101000	OLIVAR-SIN VARIEDAD	S	31,51	4,67
2301813	41-033-035-00026-007	101000	OLIVAR-SIN VARIEDAD	S	32,33	1,57
2301814	41-033-035-00026-008	101000	OLIVAR-SIN VARIEDAD	S	29,87	0,66

**Porcentaje de superficie determinada en Red Natura 2000****PUNTOS:** 4,00 100.0%

<u>REF.</u>	<u>REFERENCIA SIGPAC</u>	<u>CULTIVO</u>	<u>DESCRIPCIÓN CULTIVO</u>	<u>S/R</u>	<u>SUP. COMPROM.</u> <u>(ha)</u>	<u>SUP. CUMPLE</u> <u>(ha)</u>
2301811	41-033-035-00026-004	101000	OLIVAR-SIN VARIEDAD	S	4,67	4,67
2301813	41-033-035-00026-007	101000	OLIVAR-SIN VARIEDAD	S	1,57	1,57
2301814	41-033-035-00026-008	101000	OLIVAR-SIN VARIEDAD	S	0,66	0,66



<u>APELLIDOS Y NOMBRE / RAZÓN SOCIAL</u>		<u>NIF</u>	<u>EXPEDIENTE</u>	<u>SUP. COMPROMETIDA</u>				
				<u>(ha)</u>				
RODRIGUEZ LOPEZ MANUEL		36909966A	8029043	1.78				
<b>RESOLUCIÓN</b>								
<b>ADMITIDO</b>								
<b>IMPORTE POR ANUALIDAD</b>								
		<b>2015</b>	<b>2016</b>	<b>2017</b>	<b>2018</b>	<b>2019</b>		
	<b>IMPORTE MÁXIMO SUBVENCIONABLE</b>	203,17 €	203,17 €	203,17 €	203,17 €	203,17 €		
	<b>IMPORTE MEDIO DE TRANSFERENCIA (€/ha)</b>	114,14 €	114,14 €	114,14 €	114,14 €	114,14 €		
<b>RECINTOS COMPROMETIDOS</b>								
<u>REF.</u>	<u>REFERENCIA SIGPAC</u>	<u>CULTIVO</u>	<u>DESCRIPCIÓN CULTIVO</u>	<u>PEND. MEDIA</u>	<u>SUP. DEC. ADMIN.</u>	<u>SUP. CERT.</u>	<u>SUP. CAMPO</u>	<u>SUP. COMPROM.</u>
				<u>S/R</u>	<u>(%)</u>	<u>(ha)</u>	<u>(ha)</u>	<u>(ha)</u>
2374669	41-066-004-00080-012	101000	OLIVAR-SIN VARIEDAD	S	33,26	0,19	0,19	0,19
2374670	41-066-004-00074-001	101000	OLIVAR-SIN VARIEDAD	S	38,61	0,20	0,20	0,20
2374671	41-066-004-00073-001	101000	OLIVAR-SIN VARIEDAD	S	35,56	1,39	1,39	1,39

**RESUMEN CRITERIOS DE SELECCIÓN**

<b>10.1.12 Agricultura de montaña con orientación ecológica en olivar</b>		<b>PUNTOS: 14,00</b>	
		<b>PUNTOS</b>	
Solicitantes de la medida 11, específica para la conversión o mantenimiento en agricultura ecológica		3,00	S
Porcentaje de superficie determinada en zonas con limitaciones naturales u otras limitaciones específicas ubicadas en las zonas de montaña		4,00	100.0%
Porcentaje de superficie determinada situada en zonas RAMSAR		0,00	0.0%
Porcentaje de superficie determinada en zonas vulnerables a la contaminación por nitratos		0,00	0.0%
Mayor pendiente media		3,00	35.66%
Porcentaje de superficie determinada en Red Natura 2000		4,00	100.0%



**DETALLE CRITERIOS DE SELECCIÓN****10.1.12 Agricultura de montaña con orientación ecológica en olivar****PUNTOS:** 14,00**Solicitantes de la medida 11, específica para la conversión o mantenimiento en agricultura ecológica****PUNTOS:** 3,00 S**Porcentaje de superficie determinada en zonas con limitaciones naturales u otras limitaciones específicas ubicadas en las zonas de montaña****PUNTOS:** 4,00 100.0%

<u>REF.</u>	<u>REFERENCIA SIGPAC</u>	<u>CULTIVO</u>	<u>DESCRIPCIÓN CULTIVO</u>	<u>S/R</u>	<u>SUP. COMPROM.</u> <u>(ha)</u>	<u>SUP. CUMPLE</u> <u>(ha)</u>
2374671	41-066-004-00073-001	101000	OLIVAR-SIN VARIEDAD	S	1,39	1,39
2374670	41-066-004-00074-001	101000	OLIVAR-SIN VARIEDAD	S	0,20	0,20
2374669	41-066-004-00080-012	101000	OLIVAR-SIN VARIEDAD	S	0,19	0,19

**Porcentaje de superficie determinada situada en zonas RAMSAR****PUNTOS:** 0,00 0.0%

<u>REF.</u>	<u>REFERENCIA SIGPAC</u>	<u>CULTIVO</u>	<u>DESCRIPCIÓN CULTIVO</u>	<u>S/R</u>	<u>SUP. COMPROM.</u> <u>(ha)</u>	<u>SUP. CUMPLE</u> <u>(ha)</u>
2374671	41-066-004-00073-001	101000	OLIVAR-SIN VARIEDAD	S	1,39	0,00
2374670	41-066-004-00074-001	101000	OLIVAR-SIN VARIEDAD	S	0,20	0,00
2374669	41-066-004-00080-012	101000	OLIVAR-SIN VARIEDAD	S	0,19	0,00

**Porcentaje de superficie determinada en zonas vulnerables a la contaminación por nitratos****PUNTOS:** 0,00 0.0%

<u>REF.</u>	<u>REFERENCIA SIGPAC</u>	<u>CULTIVO</u>	<u>DESCRIPCIÓN CULTIVO</u>	<u>S/R</u>	<u>SUP. COMPROM.</u> <u>(ha)</u>	<u>SUP. CUMPLE</u> <u>(ha)</u>
2374671	41-066-004-00073-001	101000	OLIVAR-SIN VARIEDAD	S	1,39	0,00
2374670	41-066-004-00074-001	101000	OLIVAR-SIN VARIEDAD	S	0,20	0,00
2374669	41-066-004-00080-012	101000	OLIVAR-SIN VARIEDAD	S	0,19	0,00

**Mayor pendiente media****PUNTOS:** 3,00 35.66%

<u>REF.</u>	<u>REFERENCIA SIGPAC</u>	<u>CULTIVO</u>	<u>DESCRIPCIÓN CULTIVO</u>	<u>S/R</u>	<u>PENDIENTE MEDIA (%)</u>	<u>SUP. COMPROM.</u> <u>(ha)</u>
2374671	41-066-004-00073-001	101000	OLIVAR-SIN VARIEDAD	S	35,56	1,39
2374670	41-066-004-00074-001	101000	OLIVAR-SIN VARIEDAD	S	38,61	0,20
2374669	41-066-004-00080-012	101000	OLIVAR-SIN VARIEDAD	S	33,26	0,19

**Porcentaje de superficie determinada en Red Natura 2000****PUNTOS:** 4,00 100.0%

<u>REF.</u>	<u>REFERENCIA SIGPAC</u>	<u>CULTIVO</u>	<u>DESCRIPCIÓN CULTIVO</u>	<u>S/R</u>	<u>SUP. COMPROM.</u> <u>(ha)</u>	<u>SUP. CUMPLE</u> <u>(ha)</u>
2374671	41-066-004-00073-001	101000	OLIVAR-SIN VARIEDAD	S	1,39	1,39
2374670	41-066-004-00074-001	101000	OLIVAR-SIN VARIEDAD	S	0,20	0,20
2374669	41-066-004-00080-012	101000	OLIVAR-SIN VARIEDAD	S	0,19	0,19



<u>APELLIDOS Y NOMBRE / RAZÓN SOCIAL</u>		<u>NIF</u>	<u>EXPEDIENTE</u>	<u>SUP. COMPROMETIDA</u>				
				<u>(ha)</u>				
RODRIGUEZ LOZANO, S.C.		J91279927	8031021	3.83				
<b>RESOLUCIÓN</b>								
<b>ADMITIDO</b>								
<b>IMPORTE POR ANUALIDAD</b>								
		<b>2015</b>	<b>2016</b>	<b>2017</b>	<b>2018</b>	<b>2019</b>		
<b>IMPORTE MÁXIMO SUBVENCIONABLE</b>		437,16 €	437,16 €	437,16 €	437,16 €	437,16 €		
<b>IMPORTE MEDIO DE TRANSFERENCIA (€/ha)</b>		114,14 €	114,14 €	114,14 €	114,14 €	114,14 €		
<b>RECINTOS COMPROMETIDOS</b>								
<u>REF.</u>	<u>REFERENCIA SIGPAC</u>	<u>CULTIVO</u>	<u>DESCRIPCIÓN CULTIVO</u>	<u>PEND. MEDIA</u>	<u>SUP. DEC. ADMIN.</u>	<u>SUP. CERT.</u>	<u>SUP. CAMPO</u>	<u>SUP. COMPROM.</u>
				<u>S/R</u>	<u>(%)</u>	<u>(ha)</u>	<u>(ha)</u>	<u>(ha)</u>
3137878	41-033-035-00162-008	101000	OLIVAR-SIN VARIEDAD	S	22,72	0,32	0,34	0,32
3137879	41-033-035-00162-014	101000	OLIVAR-SIN VARIEDAD	S	25,76	3,51	3,51	3,51

**INCIDENCIAS****INCIDENCIA DESCRIPCIÓN**

80405 Cultivo, variedad, regimen y/o uso del recinto SIGPAC no compatible con la operación (anexo III.I, Orden 26 mayo 2015)  
Ref:3137876 Recinto:41-033-023-00009-001 Cultivo:101000 OLIVAR-SIN VARIEDAD Secano Uso:PS

**RESUMEN CRITERIOS DE SELECCIÓN**

<b>10.1.12 Agricultura de montaña con orientación ecológica en olivar</b>		<b>PUNTOS: 14,00</b>	
		<b>PUNTOS</b>	
Solicitantes de la medida 11, específica para la conversión o mantenimiento en agricultura ecológica		3,00	S
Porcentaje de superficie determinada en zonas con limitaciones naturales u otras limitaciones específicas ubicadas en las zonas de montaña		4,00	100.0%
Porcentaje de superficie determinada situada en zonas RAMSAR		0,00	0.0%
Porcentaje de superficie determinada en zonas vulnerables a la contaminación por nitratos		0,00	0.0%
Mayor pendiente media		3,00	25.51%
Porcentaje de superficie determinada en Red Natura 2000		4,00	100.0%





**DETALLE CRITERIOS DE SELECCIÓN****10.1.12 Agricultura de montaña con orientación ecológica en olivar****PUNTOS: 14,00****Solicitantes de la medida 11, específica para la conversión o mantenimiento en agricultura ecológica****PUNTOS: 3,00 S****Porcentaje de superficie determinada en zonas con limitaciones naturales u otras limitaciones específicas ubicadas en las zonas de montaña****PUNTOS: 4,00 100.0%**

<u>REF.</u>	<u>REFERENCIA SIGPAC</u>	<u>CULTIVO</u>	<u>DESCRIPCIÓN CULTIVO</u>	<u>S/R</u>	<u>SUP. COMPROM.</u> <u>(ha)</u>	<u>SUP. CUMPLE</u> <u>(ha)</u>
3137878	41-033-035-00162-008	101000	OLIVAR-SIN VARIEDAD	S	0,32	0,32
3137879	41-033-035-00162-014	101000	OLIVAR-SIN VARIEDAD	S	3,51	3,51

**Porcentaje de superficie determinada situada en zonas RAMSAR****PUNTOS: 0,00 0.0%**

<u>REF.</u>	<u>REFERENCIA SIGPAC</u>	<u>CULTIVO</u>	<u>DESCRIPCIÓN CULTIVO</u>	<u>S/R</u>	<u>SUP. COMPROM.</u> <u>(ha)</u>	<u>SUP. CUMPLE</u> <u>(ha)</u>
3137878	41-033-035-00162-008	101000	OLIVAR-SIN VARIEDAD	S	0,32	0,00
3137879	41-033-035-00162-014	101000	OLIVAR-SIN VARIEDAD	S	3,51	0,00

**Porcentaje de superficie determinada en zonas vulnerables a la contaminación por nitratos****PUNTOS: 0,00 0.0%**

<u>REF.</u>	<u>REFERENCIA SIGPAC</u>	<u>CULTIVO</u>	<u>DESCRIPCIÓN CULTIVO</u>	<u>S/R</u>	<u>SUP. COMPROM.</u> <u>(ha)</u>	<u>SUP. CUMPLE</u> <u>(ha)</u>
3137878	41-033-035-00162-008	101000	OLIVAR-SIN VARIEDAD	S	0,32	0,00
3137879	41-033-035-00162-014	101000	OLIVAR-SIN VARIEDAD	S	3,51	0,00

**Mayor pendiente media****PUNTOS: 3,00 25.51%**

<u>REF.</u>	<u>REFERENCIA SIGPAC</u>	<u>CULTIVO</u>	<u>DESCRIPCIÓN CULTIVO</u>	<u>S/R</u>	<u>PENDIENTE MEDIA (%)</u>	<u>SUP. COMPROM.</u> <u>(ha)</u>
3137878	41-033-035-00162-008	101000	OLIVAR-SIN VARIEDAD	S	22,72	0,32
3137879	41-033-035-00162-014	101000	OLIVAR-SIN VARIEDAD	S	25,76	3,51

**Porcentaje de superficie determinada en Red Natura 2000****PUNTOS: 4,00 100.0%**

<u>REF.</u>	<u>REFERENCIA SIGPAC</u>	<u>CULTIVO</u>	<u>DESCRIPCIÓN CULTIVO</u>	<u>S/R</u>	<u>SUP. COMPROM.</u> <u>(ha)</u>	<u>SUP. CUMPLE</u> <u>(ha)</u>
3137878	41-033-035-00162-008	101000	OLIVAR-SIN VARIEDAD	S	0,32	0,32
3137879	41-033-035-00162-014	101000	OLIVAR-SIN VARIEDAD	S	3,51	3,51



<u>APELLIDOS Y NOMBRE / RAZÓN SOCIAL</u>		<u>NIF</u>	<u>EXPEDIENTE</u>	<u>SUP. COMPROMETIDA</u>				
				<u>(ha)</u>				
RODRIGUEZ MARMOL MARIA JOSE		28734981T	8027855	7.75				
<b>RESOLUCIÓN</b>								
<b>ADMITIDO</b>								
<b>IMPORTE POR ANUALIDAD</b>								
		<b>2015</b>	<b>2016</b>	<b>2017</b>	<b>2018</b>	<b>2019</b>		
<b>IMPORTE MÁXIMO SUBVENCIONABLE</b>		884,59 €	884,59 €	884,59 €	884,59 €	884,59 €		
<b>IMPORTE MEDIO DE TRANSFERENCIA (€/ha)</b>		114,14 €	114,14 €	114,14 €	114,14 €	114,14 €		
<b>RECINTOS COMPROMETIDOS</b>								
<u>REF.</u>	<u>REFERENCIA SIGPAC</u>	<u>CULTIVO</u>	<u>DESCRIPCIÓN CULTIVO</u>	<u>PEND. MEDIA</u>	<u>SUP. DEC. ADMIN.</u>	<u>SUP. CERT.</u>	<u>SUP. CAMPO</u>	<u>SUP. COMPROM.</u>
				<u>S/R</u>	<u>(%)</u>	<u>(ha)</u>	<u>(ha)</u>	<u>(ha)</u>
2341648	41-078-002-00016-001	101000	OLIVAR-SIN VARIEDAD	S	21,69	0,07	0,07	0,07
2341649	41-078-002-00020-009	101000	OLIVAR-SIN VARIEDAD	S	32,40	6,74	6,74	6,74
2341650	41-078-002-00025-004	101000	OLIVAR-SIN VARIEDAD	S	24,01	0,94	0,94	0,94

**RESUMEN CRITERIOS DE SELECCIÓN****10.1.12 Agricultura de montaña con orientación ecológica en olivar** PUNTOS: 14,00

	<u>PUNTOS</u>	
<b>Solicitantes de la medida 11, específica para la conversión o mantenimiento en agricultura ecológica</b>	3,00	S
<b>Porcentaje de superficie determinada en zonas con limitaciones naturales u otras limitaciones específicas ubicadas en las zonas de montaña</b>	4,00	100.0%
<b>Porcentaje de superficie determinada situada en zonas RAMSAR</b>	0,00	0.0%
<b>Porcentaje de superficie determinada en zonas vulnerables a la contaminación por nitratos</b>	4,00	100.0%
<b>Mayor pendiente media</b>	3,00	31.29%
<b>Porcentaje de superficie determinada en Red Natura 2000</b>	0,00	0.0%



**DETALLE CRITERIOS DE SELECCIÓN****10.1.12 Agricultura de montaña con orientación ecológica en olivar****PUNTOS:** 14,00**Solicitantes de la medida 11, específica para la conversión o mantenimiento en agricultura ecológica****PUNTOS:** 3,00 S**Porcentaje de superficie determinada en zonas con limitaciones naturales u otras limitaciones específicas ubicadas en las zonas de montaña****PUNTOS:** 4,00 100.0%

<u>REF.</u>	<u>REFERENCIA SIGPAC</u>	<u>CULTIVO</u>	<u>DESCRIPCIÓN CULTIVO</u>	<u>S/R</u>	<u>SUP.</u> <u>COMPROM.</u> <u>(ha)</u>	<u>SUP.</u> <u>CUMPLE</u> <u>(ha)</u>
2341648	41-078-002-00016-001	101000	OLIVAR-SIN VARIEDAD	S	0,07	0,07
2341649	41-078-002-00020-009	101000	OLIVAR-SIN VARIEDAD	S	6,74	6,74
2341650	41-078-002-00025-004	101000	OLIVAR-SIN VARIEDAD	S	0,94	0,94

**Porcentaje de superficie determinada situada en zonas RAMSAR****PUNTOS:** 0,00 0.0%

<u>REF.</u>	<u>REFERENCIA SIGPAC</u>	<u>CULTIVO</u>	<u>DESCRIPCIÓN CULTIVO</u>	<u>S/R</u>	<u>SUP.</u> <u>COMPROM.</u> <u>(ha)</u>	<u>SUP.</u> <u>CUMPLE</u> <u>(ha)</u>
2341648	41-078-002-00016-001	101000	OLIVAR-SIN VARIEDAD	S	0,07	0,00
2341649	41-078-002-00020-009	101000	OLIVAR-SIN VARIEDAD	S	6,74	0,00
2341650	41-078-002-00025-004	101000	OLIVAR-SIN VARIEDAD	S	0,94	0,00

**Porcentaje de superficie determinada en zonas vulnerables a la contaminación por nitratos****PUNTOS:** 4,00 100.0%

<u>REF.</u>	<u>REFERENCIA SIGPAC</u>	<u>CULTIVO</u>	<u>DESCRIPCIÓN CULTIVO</u>	<u>S/R</u>	<u>SUP.</u> <u>COMPROM.</u> <u>(ha)</u>	<u>SUP.</u> <u>CUMPLE</u> <u>(ha)</u>
2341648	41-078-002-00016-001	101000	OLIVAR-SIN VARIEDAD	S	0,07	0,07
2341649	41-078-002-00020-009	101000	OLIVAR-SIN VARIEDAD	S	6,74	6,74
2341650	41-078-002-00025-004	101000	OLIVAR-SIN VARIEDAD	S	0,94	0,94

**Mayor pendiente media****PUNTOS:** 3,00 31.29%

<u>REF.</u>	<u>REFERENCIA SIGPAC</u>	<u>CULTIVO</u>	<u>DESCRIPCIÓN CULTIVO</u>	<u>S/R</u>	<u>PENDIENTE</u> <u>MEDIA (%)</u>	<u>SUP.</u> <u>COMPROM.</u> <u>(ha)</u>
2341648	41-078-002-00016-001	101000	OLIVAR-SIN VARIEDAD	S	21,69	0,07
2341649	41-078-002-00020-009	101000	OLIVAR-SIN VARIEDAD	S	32,40	6,74
2341650	41-078-002-00025-004	101000	OLIVAR-SIN VARIEDAD	S	24,01	0,94

**Porcentaje de superficie determinada en Red Natura 2000****PUNTOS:** 0,00 0.0%

<u>REF.</u>	<u>REFERENCIA SIGPAC</u>	<u>CULTIVO</u>	<u>DESCRIPCIÓN CULTIVO</u>	<u>S/R</u>	<u>SUP.</u> <u>COMPROM.</u> <u>(ha)</u>	<u>SUP.</u> <u>CUMPLE</u> <u>(ha)</u>
2341648	41-078-002-00016-001	101000	OLIVAR-SIN VARIEDAD	S	0,07	0,00
2341649	41-078-002-00020-009	101000	OLIVAR-SIN VARIEDAD	S	6,74	0,00
2341650	41-078-002-00025-004	101000	OLIVAR-SIN VARIEDAD	S	0,94	0,00



<u>APELLIDOS Y NOMBRE / RAZÓN SOCIAL</u>		<u>NIF</u>	<u>EXPEDIENTE</u>	<u>SUP. COMPROMETIDA</u>				
				<u>(ha)</u>				
RODRIGUEZ MORATO MARIA LOURDES		79202686R	8030282	58.01				
<b>RESOLUCIÓN</b>								
<b>ADMITIDO</b>								
<b>IMPORTE POR ANUALIDAD</b>								
		<b>2015</b>	<b>2016</b>	<b>2017</b>	<b>2018</b>	<b>2019</b>		
<b>IMPORTE MÁXIMO SUBVENCIONABLE</b>		5.799,45 €	5.799,45 €	5.799,45 €	5.799,45 €	5.799,45 €		
<b>IMPORTE MEDIO DE TRANSFERENCIA (€/ha)</b>		99,97 €	99,97 €	99,97 €	99,97 €	99,97 €		
<b>RECINTOS COMPROMETIDOS</b>								
<u>REF.</u>	<u>REFERENCIA SIGPAC</u>	<u>CULTIVO</u>	<u>DESCRIPCIÓN CULTIVO</u>	<u>PEND. MEDIA</u>	<u>SUP. DEC. ADMIN.</u>	<u>SUP. CERT.</u>	<u>SUP. CAMPO</u>	<u>SUP. COMPROM.</u>
				<u>S/R</u>	<u>(%)</u>	<u>(ha)</u>	<u>(ha)</u>	<u>(ha)</u>
2349551	11-029-026-00076-001	101000	OLIVAR-SIN VARIEDAD	S	30,09	0,80	0,80	0,80
2349552	41-064-030-00093-002	101000	OLIVAR-SIN VARIEDAD	S	36,67	1,11	1,11	1,11
2349555	11-029-026-09011-002	101000	OLIVAR-SIN VARIEDAD	S	36,86	0,14	0,14	0,14
2349556	11-029-026-00076-002	101000	OLIVAR-SIN VARIEDAD	S	27,87	1,23	1,23	1,23
2349557	11-029-026-00083-002	101000	OLIVAR-SIN VARIEDAD	S	33,65	14,19	14,19	14,19
2349558	41-064-026-00022-021	101000	OLIVAR-SIN VARIEDAD	S	24,24	40,41	40,41	40,41
2349559	41-064-030-00093-003	101000	OLIVAR-SIN VARIEDAD	S	21,03	0,13	0,13	0,13

**RESUMEN CRITERIOS DE SELECCIÓN**

<b>10.1.12 Agricultura de montaña con orientación ecológica en olivar</b>	<b>PUNTOS: 7,28</b>	
	<b>PUNTOS</b>	
<b>Solicitantes de la medida 11, específica para la conversión o mantenimiento en agricultura ecológica</b>	3,00	S
<b>Porcentaje de superficie determinada en zonas con limitaciones naturales u otras limitaciones específicas ubicadas en las zonas de montaña</b>	1,28	28.2%
<b>Porcentaje de superficie determinada situada en zonas RAMSAR</b>	0,00	0.0%
<b>Porcentaje de superficie determinada en zonas vulnerables a la contaminación por nitratos</b>	0,00	0.0%
<b>Mayor pendiente media</b>	3,00	26.96%
<b>Porcentaje de superficie determinada en Red Natura 2000</b>	0,00	0.0%



**DETALLE CRITERIOS DE SELECCIÓN****10.1.12 Agricultura de montaña con orientación ecológica en olivar****PUNTOS: 7,28****Solicitantes de la medida 11, específica para la conversión o mantenimiento en agricultura ecológica****PUNTOS: 3,00 S****Porcentaje de superficie determinada en zonas con limitaciones naturales u otras limitaciones específicas ubicadas en las zonas de montaña****PUNTOS: 1,28 28.2%**

<u>REF.</u>	<u>REFERENCIA SIGPAC</u>	<u>CULTIVO DESCRIPCIÓN CULTIVO</u>	<u>S/R</u>	<u>SUP. COMPROM. (ha)</u>	<u>SUP. CUMPLE (ha)</u>
2349551	11-029-026-00076-001	101000 OLIVAR-SIN VARIEDAD	S	0,80	0,80
2349556	11-029-026-00076-002	101000 OLIVAR-SIN VARIEDAD	S	1,23	1,23
2349557	11-029-026-00083-002	101000 OLIVAR-SIN VARIEDAD	S	14,19	14,19
2349555	11-029-026-09011-002	101000 OLIVAR-SIN VARIEDAD	S	0,14	0,14
2349558	41-064-026-00022-021	101000 OLIVAR-SIN VARIEDAD	S	40,41	0,00
2349552	41-064-030-00093-002	101000 OLIVAR-SIN VARIEDAD	S	1,11	0,00
2349559	41-064-030-00093-003	101000 OLIVAR-SIN VARIEDAD	S	0,13	0,00

**Porcentaje de superficie determinada situada en zonas RAMSAR****PUNTOS: 0,00 0.0%**

<u>REF.</u>	<u>REFERENCIA SIGPAC</u>	<u>CULTIVO DESCRIPCIÓN CULTIVO</u>	<u>S/R</u>	<u>SUP. COMPROM. (ha)</u>	<u>SUP. CUMPLE (ha)</u>
2349551	11-029-026-00076-001	101000 OLIVAR-SIN VARIEDAD	S	0,80	0,00
2349556	11-029-026-00076-002	101000 OLIVAR-SIN VARIEDAD	S	1,23	0,00
2349557	11-029-026-00083-002	101000 OLIVAR-SIN VARIEDAD	S	14,19	0,00
2349555	11-029-026-09011-002	101000 OLIVAR-SIN VARIEDAD	S	0,14	0,00
2349558	41-064-026-00022-021	101000 OLIVAR-SIN VARIEDAD	S	40,41	0,00
2349552	41-064-030-00093-002	101000 OLIVAR-SIN VARIEDAD	S	1,11	0,00
2349559	41-064-030-00093-003	101000 OLIVAR-SIN VARIEDAD	S	0,13	0,00

**Porcentaje de superficie determinada en zonas vulnerables a la contaminación por nitratos****PUNTOS: 0,00 0.0%**

<u>REF.</u>	<u>REFERENCIA SIGPAC</u>	<u>CULTIVO DESCRIPCIÓN CULTIVO</u>	<u>S/R</u>	<u>SUP. COMPROM. (ha)</u>	<u>SUP. CUMPLE (ha)</u>
2349551	11-029-026-00076-001	101000 OLIVAR-SIN VARIEDAD	S	0,80	0,00
2349556	11-029-026-00076-002	101000 OLIVAR-SIN VARIEDAD	S	1,23	0,00
2349557	11-029-026-00083-002	101000 OLIVAR-SIN VARIEDAD	S	14,19	0,00
2349555	11-029-026-09011-002	101000 OLIVAR-SIN VARIEDAD	S	0,14	0,00
2349558	41-064-026-00022-021	101000 OLIVAR-SIN VARIEDAD	S	40,41	0,00
2349552	41-064-030-00093-002	101000 OLIVAR-SIN VARIEDAD	S	1,11	0,00
2349559	41-064-030-00093-003	101000 OLIVAR-SIN VARIEDAD	S	0,13	0,00

**Mayor pendiente media****PUNTOS: 3,00 26.96%**

<u>REF.</u>	<u>REFERENCIA SIGPAC</u>	<u>CULTIVO DESCRIPCIÓN CULTIVO</u>	<u>S/R</u>	<u>PENDIENTE MEDIA (%)</u>	<u>SUP. COMPROM. (ha)</u>
2349551	11-029-026-00076-001	101000 OLIVAR-SIN VARIEDAD	S	30,09	0,80
2349556	11-029-026-00076-002	101000 OLIVAR-SIN VARIEDAD	S	27,87	1,23
2349557	11-029-026-00083-002	101000 OLIVAR-SIN VARIEDAD	S	33,65	14,19
2349555	11-029-026-09011-002	101000 OLIVAR-SIN VARIEDAD	S	36,86	0,14
2349558	41-064-026-00022-021	101000 OLIVAR-SIN VARIEDAD	S	24,24	40,41
2349552	41-064-030-00093-002	101000 OLIVAR-SIN VARIEDAD	S	36,67	1,11
2349559	41-064-030-00093-003	101000 OLIVAR-SIN VARIEDAD	S	21,03	0,13

**Porcentaje de superficie determinada en Red Natura 2000****PUNTOS: 0,00 0.0%**

<b>REF.</b>	<b>REFERENCIA SIGPAC</b>	<b>CULTIVO</b>	<b>DESCRIPCIÓN CULTIVO</b>	<b>S/R</b>	<b>SUP. COMPROM.</b> <b>(ha)</b>	<b>SUP. CUMPLE</b> <b>(ha)</b>
2349551	11-029-026-00076-001	101000	OLIVAR-SIN VARIEDAD	S	0,80	0,00
2349556	11-029-026-00076-002	101000	OLIVAR-SIN VARIEDAD	S	1,23	0,00
2349557	11-029-026-00083-002	101000	OLIVAR-SIN VARIEDAD	S	14,19	0,00
2349555	11-029-026-09011-002	101000	OLIVAR-SIN VARIEDAD	S	0,14	0,00
2349558	41-064-026-00022-021	101000	OLIVAR-SIN VARIEDAD	S	40,41	0,00
2349552	41-064-030-00093-002	101000	OLIVAR-SIN VARIEDAD	S	1,11	0,00
2349559	41-064-030-00093-003	101000	OLIVAR-SIN VARIEDAD	S	0,13	0,00



<u>APELLIDOS Y NOMBRE / RAZÓN SOCIAL</u>		<u>NIF</u>	<u>EXPEDIENTE</u>	<u>SUP. COMPROMETIDA</u>				
				<u>(ha)</u>				
RODRIGUEZ NOGALES MARIA JESUS		27290956F	8028679	22.17				
<b>RESOLUCIÓN</b>								
<b>ADMITIDO</b>								
<b>IMPORTE POR ANUALIDAD</b>								
		<b>2015</b>	<b>2016</b>	<b>2017</b>	<b>2018</b>	<b>2019</b>		
<b>IMPORTE MÁXIMO SUBVENCIONABLE</b>		2.530,48 €	2.530,48 €	2.530,48 €	2.530,48 €	2.530,48 €		
<b>IMPORTE MEDIO DE TRANSFERENCIA (€/ha)</b>		114,14 €	114,14 €	114,14 €	114,14 €	114,14 €		
<b>RECINTOS COMPROMETIDOS</b>								
<u>REF.</u>	<u>REFERENCIA SIGPAC</u>	<u>CULTIVO</u>	<u>DESCRIPCIÓN CULTIVO</u>	<u>PEND. MEDIA</u>	<u>SUP. DEC. ADMIN.</u>	<u>SUP. CERT.</u>	<u>SUP. CAMPO</u>	<u>SUP. COMPROM.</u>
				<u>S/R</u>	<u>(%)</u>	<u>(ha)</u>	<u>(ha)</u>	<u>(ha)</u>
2329311	41-032-001-00091-009	101000	OLIVAR-SIN VARIEDAD	S	29,72	22,17	22,17	22,17

### RESUMEN CRITERIOS DE SELECCIÓN

<b>10.1.12 Agricultura de montaña con orientación ecológica en olivar</b>		<b>PUNTOS: 14,00</b>	
		<b>PUNTOS</b>	
<b>Solicitantes de la medida 11, específica para la conversión o mantenimiento en agricultura ecológica</b>		3,00	S
<b>Porcentaje de superficie determinada en zonas con limitaciones naturales u otras limitaciones específicas ubicadas en las zonas de montaña</b>		4,00	100.0%
<b>Porcentaje de superficie determinada situada en zonas RAMSAR</b>		0,00	0.0%
<b>Porcentaje de superficie determinada en zonas vulnerables a la contaminación por nitratos</b>		0,00	0.0%
<b>Mayor pendiente media</b>		3,00	29.72%
<b>Porcentaje de superficie determinada en Red Natura 2000</b>		4,00	100.0%



**DETALLE CRITERIOS DE SELECCIÓN****10.1.12 Agricultura de montaña con orientación ecológica en olivar PUNTOS: 14,00**

<b>Solicitantes de la medida 11, específica para la conversión o mantenimiento en agricultura ecológica</b>						<b>PUNTOS:</b>	3,00	S
<b>Porcentaje de superficie determinada en zonas con limitaciones naturales u otras limitaciones específicas ubicadas en las zonas de montaña</b>						<b>PUNTOS:</b>	4,00	100.0%
<u>REF.</u>	<u>REFERENCIA SIGPAC</u>	<u>CULTIVO</u>	<u>DESCRIPCIÓN CULTIVO</u>	<u>S/R</u>	<u>SUP. COMPROM. (ha)</u>	<u>SUP. CUMPLE (ha)</u>		
2329311	41-032-001-00091-009	101000	OLIVAR-SIN VARIEDAD	S	22,17	22,17		
<b>Porcentaje de superficie determinada situada en zonas RAMSAR</b>						<b>PUNTOS:</b>	0,00	0.0%
<u>REF.</u>	<u>REFERENCIA SIGPAC</u>	<u>CULTIVO</u>	<u>DESCRIPCIÓN CULTIVO</u>	<u>S/R</u>	<u>SUP. COMPROM. (ha)</u>	<u>SUP. CUMPLE (ha)</u>		
2329311	41-032-001-00091-009	101000	OLIVAR-SIN VARIEDAD	S	22,17	0,00		
<b>Porcentaje de superficie determinada en zonas vulnerables a la contaminación por nitratos</b>						<b>PUNTOS:</b>	0,00	0.0%
<u>REF.</u>	<u>REFERENCIA SIGPAC</u>	<u>CULTIVO</u>	<u>DESCRIPCIÓN CULTIVO</u>	<u>S/R</u>	<u>SUP. COMPROM. (ha)</u>	<u>SUP. CUMPLE (ha)</u>		
2329311	41-032-001-00091-009	101000	OLIVAR-SIN VARIEDAD	S	22,17	0,00		
<b>Mayor pendiente media</b>						<b>PUNTOS:</b>	3,00	29.72%
<u>REF.</u>	<u>REFERENCIA SIGPAC</u>	<u>CULTIVO</u>	<u>DESCRIPCIÓN CULTIVO</u>	<u>S/R</u>	<u>PENDIENTE MEDIA (%)</u>	<u>SUP. COMPROM. (ha)</u>		
2329311	41-032-001-00091-009	101000	OLIVAR-SIN VARIEDAD	S	29,72	22,17		
<b>Porcentaje de superficie determinada en Red Natura 2000</b>						<b>PUNTOS:</b>	4,00	100.0%
<u>REF.</u>	<u>REFERENCIA SIGPAC</u>	<u>CULTIVO</u>	<u>DESCRIPCIÓN CULTIVO</u>	<u>S/R</u>	<u>SUP. COMPROM. (ha)</u>	<u>SUP. CUMPLE (ha)</u>		
2329311	41-032-001-00091-009	101000	OLIVAR-SIN VARIEDAD	S	22,17	22,17		





<u>APELLIDOS Y NOMBRE / RAZÓN SOCIAL</u>	<u>NIF</u>	<u>EXPEDIENTE</u>	<u>SUP. COMPROMETIDA (ha)</u>
RODRIGUEZ ORTIZ JOSE MANUEL	28878979H	8027615	6.44

**RESOLUCIÓN  
ADMITIDO**

**IMPORTE POR ANUALIDAD**

	<u>2015</u>	<u>2016</u>	<u>2017</u>	<u>2018</u>	<u>2019</u>
IMPORTE MÁXIMO SUBVENCIONABLE	735,06 €	735,06 €	735,06 €	735,06 €	735,06 €
IMPORTE MEDIO DE TRANSFERENCIA (€/ha)	114,14 €	114,14 €	114,14 €	114,14 €	114,14 €

**RECINTOS COMPROMETIDOS**

<u>REF.</u>	<u>REFERENCIA SIGPAC</u>	<u>CULTIVO</u>	<u>DESCRIPCIÓN CULTIVO</u>	<u>PEND. MEDIA</u>	<u>SUP. DEC. ADMIN.</u>	<u>SUP. CERT.</u>	<u>SUP. CAMPO</u>	<u>SUP. COMPROM.</u>
				<u>S/R</u>	<u>(%)</u>	<u>(ha)</u>	<u>(ha)</u>	<u>(ha)</u>
3124075	41-002-009-00129-004	101000	OLIVAR-SIN VARIEDAD	S	28,00	1,12	1,27	1,12
3124081	41-002-009-00131-003	101000	OLIVAR-SIN VARIEDAD	S	24,21	2,17	2,23	2,17
3124082	41-002-009-00173-004	101000	OLIVAR-SIN VARIEDAD	S	21,58	3,15	3,26	3,15

**INCIDENCIAS**

**INCIDENCIA DESCRIPCIÓN**

80403 Explotación no inscrita en SIPEA (anexo I, Orden 26 mayo 2015)  
Ref:3124088 Recinto:41-002-009-00134-001 Cultivo:101000 OLIVAR-SIN VARIEDAD Secano

**RESUMEN CRITERIOS DE SELECCIÓN**

**10.1.12 Agricultura de montaña con orientación ecológica en olivar** PUNTOS: 8,00

	<u>PUNTOS</u>	
Solicitantes de la medida 11, específica para la conversión o mantenimiento en agricultura ecológica	3,00	S
Porcentaje de superficie determinada en zonas con limitaciones naturales u otras limitaciones específicas ubicadas en las zonas de montaña	4,00	100.0%
Porcentaje de superficie determinada situada en zonas RAMSAR	0,00	0.0%
Porcentaje de superficie determinada en zonas vulnerables a la contaminación por nitratos	0,00	0.0%
Mayor pendiente media	1,00	23.58%
Porcentaje de superficie determinada en Red Natura 2000	0,00	0.0%



**DETALLE CRITERIOS DE SELECCIÓN****10.1.12 Agricultura de montaña con orientación ecológica en olivar PUNTOS: 8,00****Solicitantes de la medida 11, específica para la conversión o mantenimiento en agricultura ecológica PUNTOS: 3,00 S****Porcentaje de superficie determinada en zonas con limitaciones naturales u otras limitaciones específicas ubicadas en las zonas de montaña PUNTOS: 4,00 100.0%**

<u>REF.</u>	<u>REFERENCIA SIGPAC</u>	<u>CULTIVO</u>	<u>DESCRIPCIÓN CULTIVO</u>	<u>S/R</u>	<u>SUP. COMPROM.</u> <u>(ha)</u>	<u>SUP. CUMPLE</u> <u>(ha)</u>
3124075	41-002-009-00129-004	101000	OLIVAR-SIN VARIEDAD	S	1,12	1,12
3124081	41-002-009-00131-003	101000	OLIVAR-SIN VARIEDAD	S	2,17	2,17
3124082	41-002-009-00173-004	101000	OLIVAR-SIN VARIEDAD	S	3,15	3,15

**Porcentaje de superficie determinada situada en zonas RAMSAR PUNTOS: 0,00 0.0%**

<u>REF.</u>	<u>REFERENCIA SIGPAC</u>	<u>CULTIVO</u>	<u>DESCRIPCIÓN CULTIVO</u>	<u>S/R</u>	<u>SUP. COMPROM.</u> <u>(ha)</u>	<u>SUP. CUMPLE</u> <u>(ha)</u>
3124075	41-002-009-00129-004	101000	OLIVAR-SIN VARIEDAD	S	1,12	0,00
3124081	41-002-009-00131-003	101000	OLIVAR-SIN VARIEDAD	S	2,17	0,00
3124082	41-002-009-00173-004	101000	OLIVAR-SIN VARIEDAD	S	3,15	0,00

**Porcentaje de superficie determinada en zonas vulnerables a la contaminación por nitratos PUNTOS: 0,00 0.0%**

<u>REF.</u>	<u>REFERENCIA SIGPAC</u>	<u>CULTIVO</u>	<u>DESCRIPCIÓN CULTIVO</u>	<u>S/R</u>	<u>SUP. COMPROM.</u> <u>(ha)</u>	<u>SUP. CUMPLE</u> <u>(ha)</u>
3124075	41-002-009-00129-004	101000	OLIVAR-SIN VARIEDAD	S	1,12	0,00
3124081	41-002-009-00131-003	101000	OLIVAR-SIN VARIEDAD	S	2,17	0,00
3124082	41-002-009-00173-004	101000	OLIVAR-SIN VARIEDAD	S	3,15	0,00

**Mayor pendiente media PUNTOS: 1,00 23.58%**

<u>REF.</u>	<u>REFERENCIA SIGPAC</u>	<u>CULTIVO</u>	<u>DESCRIPCIÓN CULTIVO</u>	<u>S/R</u>	<u>PENDIENTE MEDIA (%)</u>	<u>SUP. COMPROM.</u> <u>(ha)</u>
3124075	41-002-009-00129-004	101000	OLIVAR-SIN VARIEDAD	S	28,00	1,12
3124081	41-002-009-00131-003	101000	OLIVAR-SIN VARIEDAD	S	24,21	2,17
3124082	41-002-009-00173-004	101000	OLIVAR-SIN VARIEDAD	S	21,58	3,15

**Porcentaje de superficie determinada en Red Natura 2000 PUNTOS: 0,00 0.0%**

<u>REF.</u>	<u>REFERENCIA SIGPAC</u>	<u>CULTIVO</u>	<u>DESCRIPCIÓN CULTIVO</u>	<u>S/R</u>	<u>SUP. COMPROM.</u> <u>(ha)</u>	<u>SUP. CUMPLE</u> <u>(ha)</u>
3124075	41-002-009-00129-004	101000	OLIVAR-SIN VARIEDAD	S	1,12	0,00
3124081	41-002-009-00131-003	101000	OLIVAR-SIN VARIEDAD	S	2,17	0,00
3124082	41-002-009-00173-004	101000	OLIVAR-SIN VARIEDAD	S	3,15	0,00



				<b>SUP. COMPROMETIDA</b>						
<b>APELLIDOS Y NOMBRE / RAZÓN SOCIAL</b>			<b>NIF</b>	<b>EXPEDIENTE</b>	<b>(ha)</b>					
RODRIGUEZ RAMOS HIPOLITO			27281541E	8030356	5.63					
<b>RESOLUCIÓN</b>										
<b>ADMITIDO</b>										
<b>IMPORTES POR ANUALIDAD</b>										
			<b>2015</b>	<b>2016</b>	<b>2017</b>	<b>2018</b>	<b>2019</b>			
<b>IMPORTE MÁXIMO SUBVENCIONABLE</b>			642,61 €	642,61 €	642,61 €	642,61 €	642,61 €			
<b>IMPORTE MEDIO DE TRANSFERENCIA (€/ha)</b>			114,14 €	114,14 €	114,14 €	114,14 €	114,14 €			
<b>RECINTOS COMPROMETIDOS</b>										
<b>REF.</b>	<b>REFERENCIA SIGPAC</b>	<b>CULTIVO</b>	<b>DESCRIPCIÓN CULTIVO</b>	<b>S/R</b>	<b>PEND. MEDIA (%)</b>	<b>SUP. DEC. ADMIN. (ha)</b>	<b>SUP. CERT. (ha)</b>	<b>SUP. CAMPO (ha)</b>	<b>SUP. COMPROM. (ha)</b>	
2350225	41-035-007-00089-001	101000	OLIVAR-SIN VARIEDAD	S	38,28	0,09	0,09		0,09	
2350226	41-035-007-00091-001	101000	OLIVAR-SIN VARIEDAD	S	36,84	0,50	0,50		0,50	
2350227	41-035-007-00111-001	101000	OLIVAR-SIN VARIEDAD	S	42,98	0,84	0,84		0,84	
2350228	41-035-007-00088-002	101000	OLIVAR-SIN VARIEDAD	S	29,12	0,04	0,04		0,04	
2350229	41-035-007-00090-001	101000	OLIVAR-SIN VARIEDAD	S	31,61	0,68	0,68		0,68	
2350230	41-035-007-00091-011	101000	OLIVAR-SIN VARIEDAD	S	40,30	0,01	0,01		0,01	
2350231	41-035-007-00112-001	101000	OLIVAR-SIN VARIEDAD	S	33,85	2,07	2,32		2,07	
2350232	41-035-007-00206-001	101000	OLIVAR-SIN VARIEDAD	S	31,59	0,03	0,03		0,03	
2350233	41-035-007-00091-008	101000	OLIVAR-SIN VARIEDAD	S	46,43	0,17	0,17		0,17	
2350234	41-035-007-00158-001	101000	OLIVAR-SIN VARIEDAD	S	45,62	0,06	0,06		0,06	
2350235	41-035-007-00089-003	101000	OLIVAR-SIN VARIEDAD	S	48,62	0,01	0,01		0,01	
2350236	41-035-007-00091-003	101000	OLIVAR-SIN VARIEDAD	S	46,31	0,36	0,36		0,36	
2350237	41-035-007-00112-001	101000	OLIVAR-SIN VARIEDAD	S	33,85	0,17	0,19		0,17	
2350238	41-035-007-00089-002	101000	OLIVAR-SIN VARIEDAD	S	44,77	0,01	0,01		0,01	
2350239	41-035-007-00091-010	101000	OLIVAR-SIN VARIEDAD	S	47,06	0,42	0,42		0,42	
2350240	41-035-007-00090-002	101000	OLIVAR-SIN VARIEDAD	S	42,22	0,17	0,17		0,17	

**RESUMEN CRITERIOS DE SELECCIÓN**

<b>10.1.12 Agricultura de montaña con orientación ecológica en olivar</b>		<b>PUNTOS: 6,00</b>	
		<b>PUNTOS</b>	
<b>Solicitantes de la medida 11, específica para la conversión o mantenimiento en agricultura ecológica</b>		3,00	S
<b>Porcentaje de superficie determinada en zonas con limitaciones naturales u otras limitaciones específicas ubicadas en las zonas de montaña</b>		0,00	0.0%
<b>Porcentaje de superficie determinada situada en zonas RAMSAR</b>		0,00	0.0%
<b>Porcentaje de superficie determinada en zonas vulnerables a la contaminación por nitratos</b>		0,00	0.0%
<b>Mayor pendiente media</b>		3,00	37.83%
<b>Porcentaje de superficie determinada en Red Natura 2000</b>		0,00	0.0%



**DETALLE CRITERIOS DE SELECCIÓN****10.1.12 Agricultura de montaña con orientación ecológica en olivar****PUNTOS:** 6,00**Solicitantes de la medida 11, específica para la conversión o mantenimiento en agricultura ecológica****PUNTOS:** 3,00 S**Porcentaje de superficie determinada en zonas con limitaciones naturales u otras limitaciones específicas ubicadas en las zonas de montaña****PUNTOS:** 0,00 0.0%

<u>REF.</u>	<u>REFERENCIA SIGPAC</u>	<u>CULTIVO</u>	<u>DESCRIPCIÓN CULTIVO</u>	<u>S/R</u>	<u>SUP. COMPROM.</u> <u>(ha)</u>	<u>SUP. CUMPLE</u> <u>(ha)</u>
2350228	41-035-007-00088-002	101000	OLIVAR-SIN VARIEDAD	S	0,04	0,00
2350225	41-035-007-00089-001	101000	OLIVAR-SIN VARIEDAD	S	0,09	0,00
2350238	41-035-007-00089-002	101000	OLIVAR-SIN VARIEDAD	S	0,01	0,00
2350235	41-035-007-00089-003	101000	OLIVAR-SIN VARIEDAD	S	0,01	0,00
2350229	41-035-007-00090-001	101000	OLIVAR-SIN VARIEDAD	S	0,68	0,00
2350240	41-035-007-00090-002	101000	OLIVAR-SIN VARIEDAD	S	0,17	0,00
2350226	41-035-007-00091-001	101000	OLIVAR-SIN VARIEDAD	S	0,50	0,00
2350236	41-035-007-00091-003	101000	OLIVAR-SIN VARIEDAD	S	0,36	0,00
2350233	41-035-007-00091-008	101000	OLIVAR-SIN VARIEDAD	S	0,17	0,00
2350239	41-035-007-00091-010	101000	OLIVAR-SIN VARIEDAD	S	0,42	0,00
2350230	41-035-007-00091-011	101000	OLIVAR-SIN VARIEDAD	S	0,01	0,00
2350227	41-035-007-00111-001	101000	OLIVAR-SIN VARIEDAD	S	0,84	0,00
2350237	41-035-007-00112-001	101000	OLIVAR-SIN VARIEDAD	S	0,17	0,00
2350231	41-035-007-00112-001	101000	OLIVAR-SIN VARIEDAD	S	2,07	0,00
2350234	41-035-007-00158-001	101000	OLIVAR-SIN VARIEDAD	S	0,06	0,00
2350232	41-035-007-00206-001	101000	OLIVAR-SIN VARIEDAD	S	0,03	0,00

**Porcentaje de superficie determinada situada en zonas RAMSAR****PUNTOS:** 0,00 0.0%

<u>REF.</u>	<u>REFERENCIA SIGPAC</u>	<u>CULTIVO</u>	<u>DESCRIPCIÓN CULTIVO</u>	<u>S/R</u>	<u>SUP. COMPROM.</u> <u>(ha)</u>	<u>SUP. CUMPLE</u> <u>(ha)</u>
2350228	41-035-007-00088-002	101000	OLIVAR-SIN VARIEDAD	S	0,04	0,00
2350225	41-035-007-00089-001	101000	OLIVAR-SIN VARIEDAD	S	0,09	0,00
2350238	41-035-007-00089-002	101000	OLIVAR-SIN VARIEDAD	S	0,01	0,00
2350235	41-035-007-00089-003	101000	OLIVAR-SIN VARIEDAD	S	0,01	0,00
2350229	41-035-007-00090-001	101000	OLIVAR-SIN VARIEDAD	S	0,68	0,00
2350240	41-035-007-00090-002	101000	OLIVAR-SIN VARIEDAD	S	0,17	0,00
2350226	41-035-007-00091-001	101000	OLIVAR-SIN VARIEDAD	S	0,50	0,00
2350236	41-035-007-00091-003	101000	OLIVAR-SIN VARIEDAD	S	0,36	0,00
2350233	41-035-007-00091-008	101000	OLIVAR-SIN VARIEDAD	S	0,17	0,00
2350239	41-035-007-00091-010	101000	OLIVAR-SIN VARIEDAD	S	0,42	0,00
2350230	41-035-007-00091-011	101000	OLIVAR-SIN VARIEDAD	S	0,01	0,00
2350227	41-035-007-00111-001	101000	OLIVAR-SIN VARIEDAD	S	0,84	0,00
2350237	41-035-007-00112-001	101000	OLIVAR-SIN VARIEDAD	S	0,17	0,00
2350231	41-035-007-00112-001	101000	OLIVAR-SIN VARIEDAD	S	2,07	0,00
2350234	41-035-007-00158-001	101000	OLIVAR-SIN VARIEDAD	S	0,06	0,00
2350232	41-035-007-00206-001	101000	OLIVAR-SIN VARIEDAD	S	0,03	0,00

**Porcentaje de superficie determinada en zonas vulnerables a la contaminación por nitratos****PUNTOS:** 0,00 0.0%

<u>REF.</u>	<u>REFERENCIA SIGPAC</u>	<u>CULTIVO</u>	<u>DESCRIPCIÓN CULTIVO</u>	<u>S/R</u>	<u>SUP. COMPROM.</u> <u>(ha)</u>	<u>SUP. CUMPLE</u> <u>(ha)</u>
2350228	41-035-007-00088-002	101000	OLIVAR-SIN VARIEDAD	S	0,04	0,00
2350225	41-035-007-00089-001	101000	OLIVAR-SIN VARIEDAD	S	0,09	0,00
2350238	41-035-007-00089-002	101000	OLIVAR-SIN VARIEDAD	S	0,01	0,00
2350235	41-035-007-00089-003	101000	OLIVAR-SIN VARIEDAD	S	0,01	0,00
2350229	41-035-007-00090-001	101000	OLIVAR-SIN VARIEDAD	S	0,68	0,00
2350240	41-035-007-00090-002	101000	OLIVAR-SIN VARIEDAD	S	0,17	0,00
2350226	41-035-007-00091-001	101000	OLIVAR-SIN VARIEDAD	S	0,50	0,00

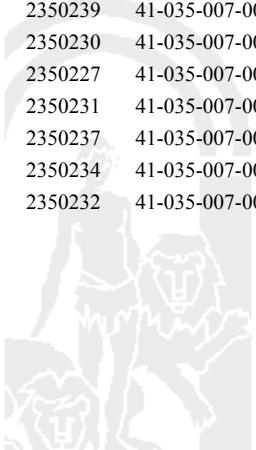
<u>REF.</u>	<u>REFERENCIA SIGPAC</u>	<u>CULTIVO</u>	<u>DESCRIPCIÓN CULTIVO</u>	<u>S/R</u>	<u>SUP. COMPROM.</u> <u>(ha)</u>	<u>SUP. CUMPLE</u> <u>(ha)</u>
2350236	41-035-007-00091-003	101000	OLIVAR-SIN VARIEDAD	S	0,36	0,00
2350233	41-035-007-00091-008	101000	OLIVAR-SIN VARIEDAD	S	0,17	0,00
2350239	41-035-007-00091-010	101000	OLIVAR-SIN VARIEDAD	S	0,42	0,00
2350230	41-035-007-00091-011	101000	OLIVAR-SIN VARIEDAD	S	0,01	0,00
2350227	41-035-007-00111-001	101000	OLIVAR-SIN VARIEDAD	S	0,84	0,00
2350231	41-035-007-00112-001	101000	OLIVAR-SIN VARIEDAD	S	2,07	0,00
2350237	41-035-007-00112-001	101000	OLIVAR-SIN VARIEDAD	S	0,17	0,00
2350234	41-035-007-00158-001	101000	OLIVAR-SIN VARIEDAD	S	0,06	0,00
2350232	41-035-007-00206-001	101000	OLIVAR-SIN VARIEDAD	S	0,03	0,00

**Mayor pendiente media****PUNTOS:** 3,00 37.83%

<u>REF.</u>	<u>REFERENCIA SIGPAC</u>	<u>CULTIVO</u>	<u>DESCRIPCIÓN CULTIVO</u>	<u>S/R</u>	<u>PENDIENTE MEDIA (%)</u>	<u>SUP. COMPROM.</u> <u>(ha)</u>
2350228	41-035-007-00088-002	101000	OLIVAR-SIN VARIEDAD	S	29,12	0,04
2350225	41-035-007-00089-001	101000	OLIVAR-SIN VARIEDAD	S	38,28	0,09
2350238	41-035-007-00089-002	101000	OLIVAR-SIN VARIEDAD	S	44,77	0,01
2350235	41-035-007-00089-003	101000	OLIVAR-SIN VARIEDAD	S	48,62	0,01
2350229	41-035-007-00090-001	101000	OLIVAR-SIN VARIEDAD	S	31,61	0,68
2350240	41-035-007-00090-002	101000	OLIVAR-SIN VARIEDAD	S	42,22	0,17
2350226	41-035-007-00091-001	101000	OLIVAR-SIN VARIEDAD	S	36,84	0,50
2350236	41-035-007-00091-003	101000	OLIVAR-SIN VARIEDAD	S	46,31	0,36
2350233	41-035-007-00091-008	101000	OLIVAR-SIN VARIEDAD	S	46,43	0,17
2350239	41-035-007-00091-010	101000	OLIVAR-SIN VARIEDAD	S	47,06	0,42
2350230	41-035-007-00091-011	101000	OLIVAR-SIN VARIEDAD	S	40,30	0,01
2350227	41-035-007-00111-001	101000	OLIVAR-SIN VARIEDAD	S	42,98	0,84
2350237	41-035-007-00112-001	101000	OLIVAR-SIN VARIEDAD	S	33,85	0,17
2350231	41-035-007-00112-001	101000	OLIVAR-SIN VARIEDAD	S	33,85	2,07
2350234	41-035-007-00158-001	101000	OLIVAR-SIN VARIEDAD	S	45,62	0,06
2350232	41-035-007-00206-001	101000	OLIVAR-SIN VARIEDAD	S	31,59	0,03

**Porcentaje de superficie determinada en Red Natura 2000****PUNTOS:** 0,00 0.0%

<u>REF.</u>	<u>REFERENCIA SIGPAC</u>	<u>CULTIVO</u>	<u>DESCRIPCIÓN CULTIVO</u>	<u>S/R</u>	<u>SUP. COMPROM.</u> <u>(ha)</u>	<u>SUP. CUMPLE</u> <u>(ha)</u>
2350228	41-035-007-00088-002	101000	OLIVAR-SIN VARIEDAD	S	0,04	0,00
2350225	41-035-007-00089-001	101000	OLIVAR-SIN VARIEDAD	S	0,09	0,00
2350238	41-035-007-00089-002	101000	OLIVAR-SIN VARIEDAD	S	0,01	0,00
2350235	41-035-007-00089-003	101000	OLIVAR-SIN VARIEDAD	S	0,01	0,00
2350229	41-035-007-00090-001	101000	OLIVAR-SIN VARIEDAD	S	0,68	0,00
2350240	41-035-007-00090-002	101000	OLIVAR-SIN VARIEDAD	S	0,17	0,00
2350226	41-035-007-00091-001	101000	OLIVAR-SIN VARIEDAD	S	0,50	0,00
2350236	41-035-007-00091-003	101000	OLIVAR-SIN VARIEDAD	S	0,36	0,00
2350233	41-035-007-00091-008	101000	OLIVAR-SIN VARIEDAD	S	0,17	0,00
2350239	41-035-007-00091-010	101000	OLIVAR-SIN VARIEDAD	S	0,42	0,00
2350230	41-035-007-00091-011	101000	OLIVAR-SIN VARIEDAD	S	0,01	0,00
2350227	41-035-007-00111-001	101000	OLIVAR-SIN VARIEDAD	S	0,84	0,00
2350231	41-035-007-00112-001	101000	OLIVAR-SIN VARIEDAD	S	2,07	0,00
2350237	41-035-007-00112-001	101000	OLIVAR-SIN VARIEDAD	S	0,17	0,00
2350234	41-035-007-00158-001	101000	OLIVAR-SIN VARIEDAD	S	0,06	0,00
2350232	41-035-007-00206-001	101000	OLIVAR-SIN VARIEDAD	S	0,03	0,00



<u>APELLIDOS Y NOMBRE / RAZÓN SOCIAL</u>	<u>NIF</u>	<u>EXPEDIENTE</u>	<u>SUP. COMPROMETIDA</u>		
			<u>(ha)</u>		
RODRIGUEZ SANTAMARTA FRANCISCO	77539965L	8030369	0		
<b>RESOLUCIÓN</b>					
<b>INADMITIDO</b>					
<b>IMPORTES POR ANUALIDAD</b>					
	<u>2015</u>	<u>2016</u>	<u>2017</u>	<u>2018</u>	<u>2019</u>
IMPORTE MÁXIMO SUBVENCIONABLE	0,00 €	0,00 €	0,00 €	0,00 €	0,00 €
IMPORTE MEDIO DE TRANSFERENCIA (€/ha)	0,00 €	0,00 €	0,00 €	0,00 €	0,00 €

**INCIDENCIAS****INCIDENCIA DESCRIPCIÓN**

218	La superficie total declarada sobre un mismo recinto en el conjunto de los expedientes, no puede superar la superficie total que el SIGPAC establece para ese recinto. Ref:2350342 Recinto:41-066-002-00020-001 Cultivo:101000 OLIVAR-SIN VARIEDAD Secano Suma de superficies declaradas para este recinto por todos los solicitantes (Áreas):192 Superficie SIGPAC medida para este recinto (Áreas):191 Exceso de superficie declarada (Hectáreas):0,01
80402	El solicitante no está inscrito en SIPEA como operador ecológico
80403	Explotación no inscrita en SIPEA (anexo 1, Orden 26 mayo 2015) Ref:2350339 Recinto:41-066-002-00017-001 Cultivo:101000 OLIVAR-SIN VARIEDAD Secano Ref:2350343 Recinto:41-066-002-00018-001 Cultivo:101000 OLIVAR-SIN VARIEDAD Secano Ref:2350342 Recinto:41-066-002-00020-001 Cultivo:101000 OLIVAR-SIN VARIEDAD Secano Ref:2350340 Recinto:41-066-002-00021-001 Cultivo:101000 OLIVAR-SIN VARIEDAD Secano Ref:2350341 Recinto:41-066-002-00050-001 Cultivo:101000 OLIVAR-SIN VARIEDAD Secano Ref:2350344 Recinto:41-066-004-00003-001 Cultivo:101000 OLIVAR-SIN VARIEDAD Secano Ref:2350345 Recinto:41-066-004-00004-001 Cultivo:101000 OLIVAR-SIN VARIEDAD Secano
80406	Superficie admisible para la ayuda menor que la mínima requerida (anexo 1, Orden 26 de mayo de 2015) Sup. Resuelta:0

**RESUMEN CRITERIOS DE SELECCIÓN**

<b>10.1.12 Agricultura de montaña con orientación ecológica en olivar</b>	<b>PUNTOS: 3,00</b>	
	<b>PUNTOS</b>	
Solicitantes de la medida 11, específica para la conversión o mantenimiento en agricultura ecológica	3,00	S
Porcentaje de superficie determinada en zonas con limitaciones naturales u otras limitaciones específicas ubicadas en las zonas de montaña	0,00	0.0%
Porcentaje de superficie determinada situada en zonas RAMSAR	0,00	0.0%
Porcentaje de superficie determinada en zonas vulnerables a la contaminación por nitratos	0,00	0.0%
Mayor pendiente media	0,00	0.0%
Porcentaje de superficie determinada en Red Natura 2000	0,00	0.0%

**DETALLE CRITERIOS DE SELECCIÓN**

<b>10.1.12 Agricultura de montaña con orientación ecológica en olivar</b>	<b>PUNTOS: 3,00</b>	
	<b>PUNTOS</b>	
Solicitantes de la medida 11, específica para la conversión o mantenimiento en agricultura ecológica	PUNTOS: 3,00	S
Porcentaje de superficie determinada en zonas con limitaciones naturales u otras limitaciones específicas ubicadas en las zonas de montaña	PUNTOS: 0,00	0.0%
Porcentaje de superficie determinada situada en zonas RAMSAR	PUNTOS: 0,00	0.0%
Porcentaje de superficie determinada en zonas vulnerables a la contaminación por nitratos	PUNTOS: 0,00	0.0%
Mayor pendiente media	PUNTOS: 0,00	0.0%
Porcentaje de superficie determinada en Red Natura 2000	PUNTOS: 0,00	0.0%



<u>APELLIDOS Y NOMBRE / RAZÓN SOCIAL</u>		<u>NIF</u>	<u>EXPEDIENTE</u>	<u>SUP. COMPROMETIDA</u>				
				<u>(ha)</u>				
RODRIGUEZ SOSA ANA		28231113Q	8024740	6				
<b>RESOLUCIÓN</b>								
ADMITIDO								
<b>IMPORTE POR ANUALIDAD</b>								
		<b>2015</b>	<b>2016</b>	<b>2017</b>	<b>2018</b>	<b>2019</b>		
IMPORTE MÁXIMO SUBVENCIONABLE		684,84 €	684,84 €	684,84 €	684,84 €	684,84 €		
IMPORTE MEDIO DE TRANSFERENCIA (€/ha)		114,14 €	114,14 €	114,14 €	114,14 €	114,14 €		
<b>RECINTOS COMPROMETIDOS</b>								
<u>REF.</u>	<u>REFERENCIA SIGPAC</u>	<u>CULTIVO</u>	<u>DESCRIPCIÓN CULTIVO</u>	<u>PEND. MEDIA</u>	<u>SUP. DEC. ADMIN.</u>	<u>SUP. CERT.</u>	<u>SUP. CAMPO</u>	<u>SUP. COMPROM.</u>
				<u>S/R</u>	<u>(%)</u>	<u>(ha)</u>	<u>(ha)</u>	<u>(ha)</u>
2383422	41-078-001-00395-010	101000	OLIVAR-SIN VARIEDAD	S	39,47	2,02	3,75	2,02
2383423	41-078-001-00395-010	101000	OLIVAR-SIN VARIEDAD	S	39,47	3,98	7,39	3,98

### RESUMEN CRITERIOS DE SELECCIÓN

<b>10.1.12 Agricultura de montaña con orientación ecológica en olivar</b>		<b>PUNTOS: 14,00</b>	
		<b>PUNTOS</b>	
Solicitantes de la medida 11, específica para la conversión o mantenimiento en agricultura ecológica		3,00	S
Porcentaje de superficie determinada en zonas con limitaciones naturales u otras limitaciones específicas ubicadas en las zonas de montaña		4,00	100.0%
Porcentaje de superficie determinada situada en zonas RAMSAR		0,00	0.0%
Porcentaje de superficie determinada en zonas vulnerables a la contaminación por nitratos		4,00	100.0%
Mayor pendiente media		3,00	39.47%
Porcentaje de superficie determinada en Red Natura 2000		0,00	0.0%



**DETALLE CRITERIOS DE SELECCIÓN****10.1.12 Agricultura de montaña con orientación ecológica en olivar****PUNTOS: 14,00****Solicitantes de la medida 11, específica para la conversión o mantenimiento en agricultura ecológica****PUNTOS: 3,00 S****Porcentaje de superficie determinada en zonas con limitaciones naturales u otras limitaciones específicas ubicadas en las zonas de montaña****PUNTOS: 4,00 100.0%**

<u>REF.</u>	<u>REFERENCIA SIGPAC</u>	<u>CULTIVO</u>	<u>DESCRIPCIÓN CULTIVO</u>	<u>S/R</u>	<u>SUP. COMPROM.</u> <u>(ha)</u>	<u>SUP. CUMPLE</u> <u>(ha)</u>
2383422	41-078-001-00395-010	101000	OLIVAR-SIN VARIEDAD	S	2,02	2,02
2383423	41-078-001-00395-010	101000	OLIVAR-SIN VARIEDAD	S	3,98	3,98

**Porcentaje de superficie determinada situada en zonas RAMSAR****PUNTOS: 0,00 0.0%**

<u>REF.</u>	<u>REFERENCIA SIGPAC</u>	<u>CULTIVO</u>	<u>DESCRIPCIÓN CULTIVO</u>	<u>S/R</u>	<u>SUP. COMPROM.</u> <u>(ha)</u>	<u>SUP. CUMPLE</u> <u>(ha)</u>
2383423	41-078-001-00395-010	101000	OLIVAR-SIN VARIEDAD	S	3,98	0,00
2383422	41-078-001-00395-010	101000	OLIVAR-SIN VARIEDAD	S	2,02	0,00

**Porcentaje de superficie determinada en zonas vulnerables a la contaminación por nitratos****PUNTOS: 4,00 100.0%**

<u>REF.</u>	<u>REFERENCIA SIGPAC</u>	<u>CULTIVO</u>	<u>DESCRIPCIÓN CULTIVO</u>	<u>S/R</u>	<u>SUP. COMPROM.</u> <u>(ha)</u>	<u>SUP. CUMPLE</u> <u>(ha)</u>
2383422	41-078-001-00395-010	101000	OLIVAR-SIN VARIEDAD	S	2,02	2,02
2383423	41-078-001-00395-010	101000	OLIVAR-SIN VARIEDAD	S	3,98	3,98

**Mayor pendiente media****PUNTOS: 3,00 39.47%**

<u>REF.</u>	<u>REFERENCIA SIGPAC</u>	<u>CULTIVO</u>	<u>DESCRIPCIÓN CULTIVO</u>	<u>S/R</u>	<u>PENDIENTE MEDIA (%)</u>	<u>SUP. COMPROM.</u> <u>(ha)</u>
2383422	41-078-001-00395-010	101000	OLIVAR-SIN VARIEDAD	S	39,47	2,02
2383423	41-078-001-00395-010	101000	OLIVAR-SIN VARIEDAD	S	39,47	3,98

**Porcentaje de superficie determinada en Red Natura 2000****PUNTOS: 0,00 0.0%**

<u>REF.</u>	<u>REFERENCIA SIGPAC</u>	<u>CULTIVO</u>	<u>DESCRIPCIÓN CULTIVO</u>	<u>S/R</u>	<u>SUP. COMPROM.</u> <u>(ha)</u>	<u>SUP. CUMPLE</u> <u>(ha)</u>
2383423	41-078-001-00395-010	101000	OLIVAR-SIN VARIEDAD	S	3,98	0,00
2383422	41-078-001-00395-010	101000	OLIVAR-SIN VARIEDAD	S	2,02	0,00





<u>APELLIDOS Y NOMBRE / RAZÓN SOCIAL</u>	<u>NIF</u>	<u>EXPEDIENTE</u>	<u>SUP. COMPROMETIDA (ha)</u>
RODRIGUEZ TRIMIÑO CARLOS	75298327F	8023220	12.15

**RESOLUCIÓN  
ADMITIDO**

**IMPORTE POR ANUALIDAD**

	<u>2015</u>	<u>2016</u>	<u>2017</u>	<u>2018</u>	<u>2019</u>
IMPORTE MÁXIMO SUBVENCIONABLE	1.386,80 €	1.386,80 €	1.386,80 €	1.386,80 €	1.386,80 €
IMPORTE MEDIO DE TRANSFERENCIA (€/ha)	114,14 €	114,14 €	114,14 €	114,14 €	114,14 €

**RECINTOS COMPROMETIDOS**

<u>REF.</u>	<u>REFERENCIA SIGPAC</u>	<u>CULTIVO</u>	<u>DESCRIPCIÓN CULTIVO</u>	<u>PEND. MEDIA</u>	<u>SUP. DEC. ADMIN.</u>	<u>SUP. CERT.</u>	<u>SUP. CAMPO</u>	<u>SUP. COMPROM.</u>
				<u>S/R</u>	<u>(%)</u>	<u>(ha)</u>	<u>(ha)</u>	<u>(ha)</u>
2292669	41-033-046-00006-001	101000	OLIVAR-SIN VARIEDAD	S	32,80	0,04	0,12	0,04
2292670	41-033-046-00007-008	101000	OLIVAR-SIN VARIEDAD	S	31,65	11,95	11,95	11,95
2292671	41-033-046-00007-007	101000	OLIVAR-SIN VARIEDAD	S	27,86	0,16	0,16	0,16

**RESUMEN CRITERIOS DE SELECCIÓN**

**10.1.12 Agricultura de montaña con orientación ecológica en olivar** PUNTOS: 14,00

	<u>PUNTOS</u>	
Solicitantes de la medida 11, específica para la conversión o mantenimiento en agricultura ecológica	3,00	S
Porcentaje de superficie determinada en zonas con limitaciones naturales u otras limitaciones específicas ubicadas en las zonas de montaña	4,00	100.0%
Porcentaje de superficie determinada situada en zonas RAMSAR	0,00	0.0%
Porcentaje de superficie determinada en zonas vulnerables a la contaminación por nitratos	0,00	0.0%
Mayor pendiente media	3,00	31.6%
Porcentaje de superficie determinada en Red Natura 2000	4,00	100.0%



**DETALLE CRITERIOS DE SELECCIÓN****10.1.12 Agricultura de montaña con orientación ecológica en olivar****PUNTOS:** 14,00**Solicitantes de la medida 11, específica para la conversión o mantenimiento en agricultura ecológica****PUNTOS:** 3,00 S**Porcentaje de superficie determinada en zonas con limitaciones naturales u otras limitaciones específicas ubicadas en las zonas de montaña****PUNTOS:** 4,00 100.0%

<u>REF.</u>	<u>REFERENCIA SIGPAC</u>	<u>CULTIVO</u>	<u>DESCRIPCIÓN CULTIVO</u>	<u>S/R</u>	<u>SUP. COMPROM.</u> <u>(ha)</u>	<u>SUP. CUMPLE</u> <u>(ha)</u>
2292669	41-033-046-00006-001	101000	OLIVAR-SIN VARIEDAD	S	0,04	0,04
2292671	41-033-046-00007-007	101000	OLIVAR-SIN VARIEDAD	S	0,16	0,16
2292670	41-033-046-00007-008	101000	OLIVAR-SIN VARIEDAD	S	11,95	11,95

**Porcentaje de superficie determinada situada en zonas RAMSAR****PUNTOS:** 0,00 0.0%

<u>REF.</u>	<u>REFERENCIA SIGPAC</u>	<u>CULTIVO</u>	<u>DESCRIPCIÓN CULTIVO</u>	<u>S/R</u>	<u>SUP. COMPROM.</u> <u>(ha)</u>	<u>SUP. CUMPLE</u> <u>(ha)</u>
2292669	41-033-046-00006-001	101000	OLIVAR-SIN VARIEDAD	S	0,04	0,00
2292671	41-033-046-00007-007	101000	OLIVAR-SIN VARIEDAD	S	0,16	0,00
2292670	41-033-046-00007-008	101000	OLIVAR-SIN VARIEDAD	S	11,95	0,00

**Porcentaje de superficie determinada en zonas vulnerables a la contaminación por nitratos****PUNTOS:** 0,00 0.0%

<u>REF.</u>	<u>REFERENCIA SIGPAC</u>	<u>CULTIVO</u>	<u>DESCRIPCIÓN CULTIVO</u>	<u>S/R</u>	<u>SUP. COMPROM.</u> <u>(ha)</u>	<u>SUP. CUMPLE</u> <u>(ha)</u>
2292669	41-033-046-00006-001	101000	OLIVAR-SIN VARIEDAD	S	0,04	0,00
2292671	41-033-046-00007-007	101000	OLIVAR-SIN VARIEDAD	S	0,16	0,00
2292670	41-033-046-00007-008	101000	OLIVAR-SIN VARIEDAD	S	11,95	0,00

**Mayor pendiente media****PUNTOS:** 3,00 31.6%

<u>REF.</u>	<u>REFERENCIA SIGPAC</u>	<u>CULTIVO</u>	<u>DESCRIPCIÓN CULTIVO</u>	<u>S/R</u>	<u>PENDIENTE MEDIA (%)</u>	<u>SUP. COMPROM.</u> <u>(ha)</u>
2292669	41-033-046-00006-001	101000	OLIVAR-SIN VARIEDAD	S	32,80	0,04
2292671	41-033-046-00007-007	101000	OLIVAR-SIN VARIEDAD	S	27,86	0,16
2292670	41-033-046-00007-008	101000	OLIVAR-SIN VARIEDAD	S	31,65	11,95

**Porcentaje de superficie determinada en Red Natura 2000****PUNTOS:** 4,00 100.0%

<u>REF.</u>	<u>REFERENCIA SIGPAC</u>	<u>CULTIVO</u>	<u>DESCRIPCIÓN CULTIVO</u>	<u>S/R</u>	<u>SUP. COMPROM.</u> <u>(ha)</u>	<u>SUP. CUMPLE</u> <u>(ha)</u>
2292669	41-033-046-00006-001	101000	OLIVAR-SIN VARIEDAD	S	0,04	0,04
2292671	41-033-046-00007-007	101000	OLIVAR-SIN VARIEDAD	S	0,16	0,16
2292670	41-033-046-00007-008	101000	OLIVAR-SIN VARIEDAD	S	11,95	11,95



<u>APELLIDOS Y NOMBRE / RAZÓN SOCIAL</u>		<u>NIF</u>	<u>EXPEDIENTE</u>	<u>SUP. COMPROMETIDA</u>				
				<u>(ha)</u>				
RODRIGUEZ VARGAS MANUEL		75395031L	8023901	1.99				
<b>RESOLUCIÓN</b>								
<b>ADMITIDO</b>								
<b>IMPORTE POR ANUALIDAD</b>								
		<b>2015</b>	<b>2016</b>	<b>2017</b>	<b>2018</b>	<b>2019</b>		
<b>IMPORTE MÁXIMO SUBVENCIONABLE</b>		227,14 €	227,14 €	227,14 €	227,14 €	227,14 €		
<b>IMPORTE MEDIO DE TRANSFERENCIA (€/ha)</b>		114,14 €	114,14 €	114,14 €	114,14 €	114,14 €		
<b>RECINTOS COMPROMETIDOS</b>								
<u>REF.</u>	<u>REFERENCIA SIGPAC</u>	<u>CULTIVO</u>	<u>DESCRIPCIÓN CULTIVO</u>	<u>PEND. MEDIA</u>	<u>SUP. DEC. ADMIN.</u>	<u>SUP. CERT.</u>	<u>SUP. CAMPO</u>	<u>SUP. COMPROM.</u>
				<u>S/R</u>	<u>(%)</u>	<u>(ha)</u>	<u>(ha)</u>	<u>(ha)</u>
2297244	41-002-007-00039-002	101000	OLIVAR-SIN VARIEDAD	S	27,82	0,50	0,50	0,50
2297245	41-002-007-00041-003	101000	OLIVAR-SIN VARIEDAD	S	23,04	0,33	0,33	0,33
2297247	41-002-007-00041-002	101000	OLIVAR-SIN VARIEDAD	S	25,14	0,90	0,91	0,90
2297248	41-002-007-00041-005	101000	OLIVAR-SIN VARIEDAD	S	24,70	0,26	0,26	0,26

**RESUMEN CRITERIOS DE SELECCIÓN**

<b>10.1.12 Agricultura de montaña con orientación ecológica en olivar</b>		<b>PUNTOS: 14,00</b>
<b>Solicitantes de la medida 11, específica para la conversión o mantenimiento en agricultura ecológica</b>	<b>3,00</b>	<b>S</b>
<b>Porcentaje de superficie determinada en zonas con limitaciones naturales u otras limitaciones específicas ubicadas en las zonas de montaña</b>	<b>4,00</b>	<b>100.0%</b>
<b>Porcentaje de superficie determinada situada en zonas RAMSAR</b>	<b>0,00</b>	<b>0.0%</b>
<b>Porcentaje de superficie determinada en zonas vulnerables a la contaminación por nitratos</b>	<b>0,00</b>	<b>0.0%</b>
<b>Mayor pendiente media</b>	<b>3,00</b>	<b>25.41%</b>
<b>Porcentaje de superficie determinada en Red Natura 2000</b>	<b>4,00</b>	<b>100.0%</b>



**DETALLE CRITERIOS DE SELECCIÓN****10.1.12 Agricultura de montaña con orientación ecológica en olivar****PUNTOS:** 14,00**Solicitantes de la medida 11, específica para la conversión o mantenimiento en agricultura ecológica****PUNTOS:** 3,00 S**Porcentaje de superficie determinada en zonas con limitaciones naturales u otras limitaciones específicas ubicadas en las zonas de montaña****PUNTOS:** 4,00 100.0%

<u>REF.</u>	<u>REFERENCIA SIGPAC</u>	<u>CULTIVO</u>	<u>DESCRIPCIÓN CULTIVO</u>	<u>S/R</u>	<u>SUP.</u> <u>COMPROM.</u> <u>(ha)</u>	<u>SUP.</u> <u>CUMPLE</u> <u>(ha)</u>
2297244	41-002-007-00039-002	101000	OLIVAR-SIN VARIEDAD	S	0,50	0,50
2297247	41-002-007-00041-002	101000	OLIVAR-SIN VARIEDAD	S	0,90	0,90
2297245	41-002-007-00041-003	101000	OLIVAR-SIN VARIEDAD	S	0,33	0,33
2297248	41-002-007-00041-005	101000	OLIVAR-SIN VARIEDAD	S	0,26	0,26

**Porcentaje de superficie determinada situada en zonas RAMSAR****PUNTOS:** 0,00 0.0%

<u>REF.</u>	<u>REFERENCIA SIGPAC</u>	<u>CULTIVO</u>	<u>DESCRIPCIÓN CULTIVO</u>	<u>S/R</u>	<u>SUP.</u> <u>COMPROM.</u> <u>(ha)</u>	<u>SUP.</u> <u>CUMPLE</u> <u>(ha)</u>
2297244	41-002-007-00039-002	101000	OLIVAR-SIN VARIEDAD	S	0,50	0,00
2297247	41-002-007-00041-002	101000	OLIVAR-SIN VARIEDAD	S	0,90	0,00
2297245	41-002-007-00041-003	101000	OLIVAR-SIN VARIEDAD	S	0,33	0,00
2297248	41-002-007-00041-005	101000	OLIVAR-SIN VARIEDAD	S	0,26	0,00

**Porcentaje de superficie determinada en zonas vulnerables a la contaminación por nitratos****PUNTOS:** 0,00 0.0%

<u>REF.</u>	<u>REFERENCIA SIGPAC</u>	<u>CULTIVO</u>	<u>DESCRIPCIÓN CULTIVO</u>	<u>S/R</u>	<u>SUP.</u> <u>COMPROM.</u> <u>(ha)</u>	<u>SUP.</u> <u>CUMPLE</u> <u>(ha)</u>
2297244	41-002-007-00039-002	101000	OLIVAR-SIN VARIEDAD	S	0,50	0,00
2297247	41-002-007-00041-002	101000	OLIVAR-SIN VARIEDAD	S	0,90	0,00
2297245	41-002-007-00041-003	101000	OLIVAR-SIN VARIEDAD	S	0,33	0,00
2297248	41-002-007-00041-005	101000	OLIVAR-SIN VARIEDAD	S	0,26	0,00

**Mayor pendiente media****PUNTOS:** 3,00 25.41%

<u>REF.</u>	<u>REFERENCIA SIGPAC</u>	<u>CULTIVO</u>	<u>DESCRIPCIÓN CULTIVO</u>	<u>S/R</u>	<u>PENDIENTE</u> <u>MEDIA (%)</u>	<u>SUP.</u> <u>COMPROM.</u> <u>(ha)</u>
2297244	41-002-007-00039-002	101000	OLIVAR-SIN VARIEDAD	S	27,82	0,50
2297247	41-002-007-00041-002	101000	OLIVAR-SIN VARIEDAD	S	25,14	0,90
2297245	41-002-007-00041-003	101000	OLIVAR-SIN VARIEDAD	S	23,04	0,33
2297248	41-002-007-00041-005	101000	OLIVAR-SIN VARIEDAD	S	24,70	0,26

**Porcentaje de superficie determinada en Red Natura 2000****PUNTOS:** 4,00 100.0%

<u>REF.</u>	<u>REFERENCIA SIGPAC</u>	<u>CULTIVO</u>	<u>DESCRIPCIÓN CULTIVO</u>	<u>S/R</u>	<u>SUP.</u> <u>COMPROM.</u> <u>(ha)</u>	<u>SUP.</u> <u>CUMPLE</u> <u>(ha)</u>
2297244	41-002-007-00039-002	101000	OLIVAR-SIN VARIEDAD	S	0,50	0,50
2297247	41-002-007-00041-002	101000	OLIVAR-SIN VARIEDAD	S	0,90	0,90
2297245	41-002-007-00041-003	101000	OLIVAR-SIN VARIEDAD	S	0,33	0,33
2297248	41-002-007-00041-005	101000	OLIVAR-SIN VARIEDAD	S	0,26	0,26



<u>APELLIDOS Y NOMBRE / RAZÓN SOCIAL</u>		<u>NIF</u>	<u>EXPEDIENTE</u>	<u>SUP. COMPROMETIDA</u>				
				<u>(ha)</u>				
ROMAN ABRIL ANTONIO		14617295J	8028763	1.77				
<b>RESOLUCIÓN</b>								
<b>ADMITIDO</b>								
<b>IMPORTE POR ANUALIDAD</b>								
		<b>2015</b>	<b>2016</b>	<b>2017</b>	<b>2018</b>	<b>2019</b>		
<b>IMPORTE MÁXIMO SUBVENCIONABLE</b>		202,03 €	202,03 €	202,03 €	202,03 €	202,03 €		
<b>IMPORTE MEDIO DE TRANSFERENCIA (€/ha)</b>		114,14 €	114,14 €	114,14 €	114,14 €	114,14 €		
<b>RECINTOS COMPROMETIDOS</b>								
<u>REF.</u>	<u>REFERENCIA SIGPAC</u>	<u>CULTIVO</u>	<u>DESCRIPCIÓN CULTIVO</u>	<u>PEND. MEDIA</u>	<u>SUP. DEC. ADMIN.</u>	<u>SUP. CERT.</u>	<u>SUP. CAMPO</u>	<u>SUP. COMPROM.</u>
				<u>S/R</u>	<u>(%)</u>	<u>(ha)</u>	<u>(ha)</u>	<u>(ha)</u>
3128845	41-078-001-00001-004	101000	OLIVAR-SIN VARIEDAD	S	39,62	1,77	1,77	1,77

### RESUMEN CRITERIOS DE SELECCIÓN

<b>10.1.12 Agricultura de montaña con orientación ecológica en olivar</b>		<b>PUNTOS: 14,00</b>	
		<b>PUNTOS</b>	
<b>Solicitantes de la medida 11, específica para la conversión o mantenimiento en agricultura ecológica</b>		3,00	S
<b>Porcentaje de superficie determinada en zonas con limitaciones naturales u otras limitaciones específicas ubicadas en las zonas de montaña</b>		4,00	100.0%
<b>Porcentaje de superficie determinada situada en zonas RAMSAR</b>		0,00	0.0%
<b>Porcentaje de superficie determinada en zonas vulnerables a la contaminación por nitratos</b>		4,00	100.0%
<b>Mayor pendiente media</b>		3,00	39.62%
<b>Porcentaje de superficie determinada en Red Natura 2000</b>		0,00	0.0%



**DETALLE CRITERIOS DE SELECCIÓN****10.1.12 Agricultura de montaña con orientación ecológica en olivar PUNTOS: 14,00**

<b>Solicitantes de la medida 11, específica para la conversión o mantenimiento en agricultura ecológica</b>						<b>PUNTOS:</b>	3,00	S
<b>Porcentaje de superficie determinada en zonas con limitaciones naturales u otras limitaciones específicas ubicadas en las zonas de montaña</b>						<b>PUNTOS:</b>	4,00	100.0%
<u>REF.</u>	<u>REFERENCIA SIGPAC</u>	<u>CULTIVO</u>	<u>DESCRIPCIÓN CULTIVO</u>	<u>S/R</u>		<u>SUP. COMPROM.</u> (ha)	<u>SUP. CUMPLE</u> (ha)	
3128845	41-078-001-00001-004	101000	OLIVAR-SIN VARIEDAD	S		1,77	1,77	
<b>Porcentaje de superficie determinada situada en zonas RAMSAR</b>						<b>PUNTOS:</b>	0,00	0.0%
<u>REF.</u>	<u>REFERENCIA SIGPAC</u>	<u>CULTIVO</u>	<u>DESCRIPCIÓN CULTIVO</u>	<u>S/R</u>		<u>SUP. COMPROM.</u> (ha)	<u>SUP. CUMPLE</u> (ha)	
3128845	41-078-001-00001-004	101000	OLIVAR-SIN VARIEDAD	S		1,77	0,00	
<b>Porcentaje de superficie determinada en zonas vulnerables a la contaminación por nitratos</b>						<b>PUNTOS:</b>	4,00	100.0%
<u>REF.</u>	<u>REFERENCIA SIGPAC</u>	<u>CULTIVO</u>	<u>DESCRIPCIÓN CULTIVO</u>	<u>S/R</u>		<u>SUP. COMPROM.</u> (ha)	<u>SUP. CUMPLE</u> (ha)	
3128845	41-078-001-00001-004	101000	OLIVAR-SIN VARIEDAD	S		1,77	1,77	
<b>Mayor pendiente media</b>						<b>PUNTOS:</b>	3,00	39.62%
<u>REF.</u>	<u>REFERENCIA SIGPAC</u>	<u>CULTIVO</u>	<u>DESCRIPCIÓN CULTIVO</u>	<u>S/R</u>	<u>PENDIENTE MEDIA (%)</u>	<u>SUP. COMPROM.</u> (ha)		
3128845	41-078-001-00001-004	101000	OLIVAR-SIN VARIEDAD	S	39,62	1,77		
<b>Porcentaje de superficie determinada en Red Natura 2000</b>						<b>PUNTOS:</b>	0,00	0.0%
<u>REF.</u>	<u>REFERENCIA SIGPAC</u>	<u>CULTIVO</u>	<u>DESCRIPCIÓN CULTIVO</u>	<u>S/R</u>		<u>SUP. COMPROM.</u> (ha)	<u>SUP. CUMPLE</u> (ha)	
3128845	41-078-001-00001-004	101000	OLIVAR-SIN VARIEDAD	S		1,77	0,00	



<u>APELLIDOS Y NOMBRE / RAZÓN SOCIAL</u>		<u>NIF</u>	<u>EXPEDIENTE</u>	<u>SUP. COMPROMETIDA</u>				
				<u>(ha)</u>				
ROMAN GOMEZ JACINTO		25547150S	8026433	3.05				
<b>RESOLUCIÓN</b>								
<b>ADMITIDO</b>								
<b>IMPORTE POR ANUALIDAD</b>								
		<b>2015</b>	<b>2016</b>	<b>2017</b>	<b>2018</b>	<b>2019</b>		
<b>IMPORTE MÁXIMO SUBVENCIONABLE</b>		348,13 €	348,13 €	348,13 €	348,13 €	348,13 €		
<b>IMPORTE MEDIO DE TRANSFERENCIA (€/ha)</b>		114,14 €	114,14 €	114,14 €	114,14 €	114,14 €		
<b>RECINTOS COMPROMETIDOS</b>								
<u>REF.</u>	<u>REFERENCIA SIGPAC</u>	<u>CULTIVO</u>	<u>DESCRIPCIÓN CULTIVO</u>	<u>PEND. MEDIA</u>	<u>SUP. DEC. ADMIN.</u>	<u>SUP. CERT.</u>	<u>SUP. CAMPO</u>	<u>SUP. COMPROM.</u>
				<u>S/R</u>	<u>(%)</u>	<u>(ha)</u>	<u>(ha)</u>	<u>(ha)</u>
2395649	41-076-007-00005-001	101000	OLIVAR-SIN VARIEDAD	S	33,09	3,05	3,05	3,05

### RESUMEN CRITERIOS DE SELECCIÓN

<b>10.1.12 Agricultura de montaña con orientación ecológica en olivar</b>		<b>PUNTOS: 10,00</b>	
		<b>PUNTOS</b>	
Solicitantes de la medida 11, específica para la conversión o mantenimiento en agricultura ecológica		3,00	S
Porcentaje de superficie determinada en zonas con limitaciones naturales u otras limitaciones específicas ubicadas en las zonas de montaña		4,00	100.0%
Porcentaje de superficie determinada situada en zonas RAMSAR		0,00	0.0%
Porcentaje de superficie determinada en zonas vulnerables a la contaminación por nitratos		0,00	0.0%
Mayor pendiente media		3,00	33.09%
Porcentaje de superficie determinada en Red Natura 2000		0,00	0.0%



**DETALLE CRITERIOS DE SELECCIÓN****10.1.12 Agricultura de montaña con orientación ecológica en olivar****PUNTOS: 10,00****Solicitantes de la medida 11, específica para la conversión o mantenimiento en agricultura ecológica****PUNTOS: 3,00 S****Porcentaje de superficie determinada en zonas con limitaciones naturales u otras limitaciones específicas ubicadas en las zonas de montaña****PUNTOS: 4,00 100.0%**

<u>REF.</u>	<u>REFERENCIA SIGPAC</u>	<u>CULTIVO</u>	<u>DESCRIPCIÓN CULTIVO</u>	<u>S/R</u>	<u>SUP. COMPROM. (ha)</u>	<u>SUP. CUMPLE (ha)</u>
2395649	41-076-007-00005-001	101000	OLIVAR-SIN VARIEDAD	S	3,05	3,05

**Porcentaje de superficie determinada situada en zonas RAMSAR****PUNTOS: 0,00 0.0%**

<u>REF.</u>	<u>REFERENCIA SIGPAC</u>	<u>CULTIVO</u>	<u>DESCRIPCIÓN CULTIVO</u>	<u>S/R</u>	<u>SUP. COMPROM. (ha)</u>	<u>SUP. CUMPLE (ha)</u>
2395649	41-076-007-00005-001	101000	OLIVAR-SIN VARIEDAD	S	3,05	0,00

**Porcentaje de superficie determinada en zonas vulnerables a la contaminación por nitratos****PUNTOS: 0,00 0.0%**

<u>REF.</u>	<u>REFERENCIA SIGPAC</u>	<u>CULTIVO</u>	<u>DESCRIPCIÓN CULTIVO</u>	<u>S/R</u>	<u>SUP. COMPROM. (ha)</u>	<u>SUP. CUMPLE (ha)</u>
2395649	41-076-007-00005-001	101000	OLIVAR-SIN VARIEDAD	S	3,05	0,00

**Mayor pendiente media****PUNTOS: 3,00 33.09%**

<u>REF.</u>	<u>REFERENCIA SIGPAC</u>	<u>CULTIVO</u>	<u>DESCRIPCIÓN CULTIVO</u>	<u>S/R</u>	<u>PENDIENTE MEDIA (%)</u>	<u>SUP. COMPROM. (ha)</u>
2395649	41-076-007-00005-001	101000	OLIVAR-SIN VARIEDAD	S	33,09	3,05

**Porcentaje de superficie determinada en Red Natura 2000****PUNTOS: 0,00 0.0%**

<u>REF.</u>	<u>REFERENCIA SIGPAC</u>	<u>CULTIVO</u>	<u>DESCRIPCIÓN CULTIVO</u>	<u>S/R</u>	<u>SUP. COMPROM. (ha)</u>	<u>SUP. CUMPLE (ha)</u>
2395649	41-076-007-00005-001	101000	OLIVAR-SIN VARIEDAD	S	3,05	0,00





<u>APELLIDOS Y NOMBRE / RAZÓN SOCIAL</u>		<u>NIF</u>	<u>EXPEDIENTE</u>	<u>SUP. COMPROMETIDA</u>				
				<u>(ha)</u>				
ROMERO CARRERAS ARTURO		28332694Y	8022735	5.89				
<b>RESOLUCIÓN</b>								
<b>ADMITIDO</b>								
<b>IMPORTE POR ANUALIDAD</b>								
		<b>2015</b>	<b>2016</b>	<b>2017</b>	<b>2018</b>	<b>2019</b>		
<b>IMPORTE MÁXIMO SUBVENCIONABLE</b>		672,28 €	672,28 €	672,28 €	672,28 €	672,28 €		
<b>IMPORTE MEDIO DE TRANSFERENCIA (€/ha)</b>		114,14 €	114,14 €	114,14 €	114,14 €	114,14 €		
<b>RECINTOS COMPROMETIDOS</b>								
<u>REF.</u>	<u>REFERENCIA SIGPAC</u>	<u>CULTIVO</u>	<u>DESCRIPCIÓN CULTIVO</u>	<u>PEND. MEDIA</u>	<u>SUP. DEC. ADMIN.</u>	<u>SUP. CERT.</u>	<u>SUP. CAMPO</u>	<u>SUP. COMPROM.</u>
				<u>S/R</u>	<u>(%)</u>	<u>(ha)</u>	<u>(ha)</u>	<u>(ha)</u>
2288442	41-033-034-00144-003	101000	OLIVAR-SIN VARIEDAD	S	27,02	3,28	3,28	3,28
2288443	41-033-034-00144-006	101000	OLIVAR-SIN VARIEDAD	S	30,24	2,61	2,61	2,61

### RESUMEN CRITERIOS DE SELECCIÓN

<b>10.1.12 Agricultura de montaña con orientación ecológica en olivar</b>		<b>PUNTOS: 14,00</b>	
		<b>PUNTOS</b>	
Solicitantes de la medida 11, específica para la conversión o mantenimiento en agricultura ecológica		3,00	S
Porcentaje de superficie determinada en zonas con limitaciones naturales u otras limitaciones específicas ubicadas en las zonas de montaña		4,00	100.0%
Porcentaje de superficie determinada situada en zonas RAMSAR		0,00	0.0%
Porcentaje de superficie determinada en zonas vulnerables a la contaminación por nitratos		0,00	0.0%
Mayor pendiente media		3,00	28.45%
Porcentaje de superficie determinada en Red Natura 2000		4,00	100.0%



**DETALLE CRITERIOS DE SELECCIÓN****10.1.12 Agricultura de montaña con orientación ecológica en olivar****PUNTOS: 14,00****Solicitantes de la medida 11, específica para la conversión o mantenimiento en agricultura ecológica****PUNTOS: 3,00 S****Porcentaje de superficie determinada en zonas con limitaciones naturales u otras limitaciones específicas ubicadas en las zonas de montaña****PUNTOS: 4,00 100.0%**

<u>REF.</u>	<u>REFERENCIA SIGPAC</u>	<u>CULTIVO</u>	<u>DESCRIPCIÓN CULTIVO</u>	<u>S/R</u>	<u>SUP. COMPROM.</u> <u>(ha)</u>	<u>SUP. CUMPLE</u> <u>(ha)</u>
2288442	41-033-034-00144-003	101000	OLIVAR-SIN VARIEDAD	S	3,28	3,28
2288443	41-033-034-00144-006	101000	OLIVAR-SIN VARIEDAD	S	2,61	2,61

**Porcentaje de superficie determinada situada en zonas RAMSAR****PUNTOS: 0,00 0.0%**

<u>REF.</u>	<u>REFERENCIA SIGPAC</u>	<u>CULTIVO</u>	<u>DESCRIPCIÓN CULTIVO</u>	<u>S/R</u>	<u>SUP. COMPROM.</u> <u>(ha)</u>	<u>SUP. CUMPLE</u> <u>(ha)</u>
2288442	41-033-034-00144-003	101000	OLIVAR-SIN VARIEDAD	S	3,28	0,00
2288443	41-033-034-00144-006	101000	OLIVAR-SIN VARIEDAD	S	2,61	0,00

**Porcentaje de superficie determinada en zonas vulnerables a la contaminación por nitratos****PUNTOS: 0,00 0.0%**

<u>REF.</u>	<u>REFERENCIA SIGPAC</u>	<u>CULTIVO</u>	<u>DESCRIPCIÓN CULTIVO</u>	<u>S/R</u>	<u>SUP. COMPROM.</u> <u>(ha)</u>	<u>SUP. CUMPLE</u> <u>(ha)</u>
2288442	41-033-034-00144-003	101000	OLIVAR-SIN VARIEDAD	S	3,28	0,00
2288443	41-033-034-00144-006	101000	OLIVAR-SIN VARIEDAD	S	2,61	0,00

**Mayor pendiente media****PUNTOS: 3,00 28.45%**

<u>REF.</u>	<u>REFERENCIA SIGPAC</u>	<u>CULTIVO</u>	<u>DESCRIPCIÓN CULTIVO</u>	<u>S/R</u>	<u>PENDIENTE MEDIA (%)</u>	<u>SUP. COMPROM.</u> <u>(ha)</u>
2288442	41-033-034-00144-003	101000	OLIVAR-SIN VARIEDAD	S	27,02	3,28
2288443	41-033-034-00144-006	101000	OLIVAR-SIN VARIEDAD	S	30,24	2,61

**Porcentaje de superficie determinada en Red Natura 2000****PUNTOS: 4,00 100.0%**

<u>REF.</u>	<u>REFERENCIA SIGPAC</u>	<u>CULTIVO</u>	<u>DESCRIPCIÓN CULTIVO</u>	<u>S/R</u>	<u>SUP. COMPROM.</u> <u>(ha)</u>	<u>SUP. CUMPLE</u> <u>(ha)</u>
2288442	41-033-034-00144-003	101000	OLIVAR-SIN VARIEDAD	S	3,28	3,28
2288443	41-033-034-00144-006	101000	OLIVAR-SIN VARIEDAD	S	2,61	2,61



<u>APELLIDOS Y NOMBRE / RAZÓN SOCIAL</u>		<u>NIF</u>	<u>EXPEDIENTE</u>	<u>SUP. COMPROMETIDA</u>				
				<u>(ha)</u>				
ROMERO CARRERAS FRANCISCO JOSE		75421464W	8025894	4.76				
<b>RESOLUCIÓN</b>								
<b>ADMITIDO</b>								
<b>IMPORTE POR ANUALIDAD</b>								
		<b>2015</b>	<b>2016</b>	<b>2017</b>	<b>2018</b>	<b>2019</b>		
<b>IMPORTE MÁXIMO SUBVENCIONABLE</b>		543,31 €	543,31 €	543,31 €	543,31 €	543,31 €		
<b>IMPORTE MEDIO DE TRANSFERENCIA (€/ha)</b>		114,14 €	114,14 €	114,14 €	114,14 €	114,14 €		
<b>RECINTOS COMPROMETIDOS</b>								
<u>REF.</u>	<u>REFERENCIA SIGPAC</u>	<u>CULTIVO</u>	<u>DESCRIPCIÓN CULTIVO</u>	<u>PEND. MEDIA</u>	<u>SUP. DEC. ADMIN.</u>	<u>SUP. CERT.</u>	<u>SUP. CAMPO</u>	<u>SUP. COMPROM.</u>
				<u>S/R</u>	<u>(%)</u>	<u>(ha)</u>	<u>(ha)</u>	<u>(ha)</u>
2392476	41-033-034-00110-004	101000	OLIVAR-SIN VARIEDAD	S	34,29	4,76	8,84	4,76

### RESUMEN CRITERIOS DE SELECCIÓN

<b>10.1.12 Agricultura de montaña con orientación ecológica en olivar</b>		<b>PUNTOS: 14,00</b>	
		<b>PUNTOS</b>	
Solicitantes de la medida 11, específica para la conversión o mantenimiento en agricultura ecológica		3,00	S
Porcentaje de superficie determinada en zonas con limitaciones naturales u otras limitaciones específicas ubicadas en las zonas de montaña		4,00	100.0%
Porcentaje de superficie determinada situada en zonas RAMSAR		0,00	0.0%
Porcentaje de superficie determinada en zonas vulnerables a la contaminación por nitratos		0,00	0.0%
Mayor pendiente media		3,00	34.29%
Porcentaje de superficie determinada en Red Natura 2000		4,00	100.0%



**DETALLE CRITERIOS DE SELECCIÓN****10.1.12 Agricultura de montaña con orientación ecológica en olivar****PUNTOS: 14,00****Solicitantes de la medida 11, específica para la conversión o mantenimiento en agricultura ecológica****PUNTOS: 3,00 S****Porcentaje de superficie determinada en zonas con limitaciones naturales u otras limitaciones específicas ubicadas en las zonas de montaña****PUNTOS: 4,00 100.0%**

<u>REF.</u>	<u>REFERENCIA SIGPAC</u>	<u>CULTIVO DESCRIPCIÓN CULTIVO</u>	<u>S/R</u>	<u>SUP. COMPROM. (ha)</u>	<u>SUP. CUMPLE (ha)</u>
2392476	41-033-034-00110-004	101000 OLIVAR-SIN VARIEDAD	S	4,76	4,76

**Porcentaje de superficie determinada situada en zonas RAMSAR****PUNTOS: 0,00 0.0%**

<u>REF.</u>	<u>REFERENCIA SIGPAC</u>	<u>CULTIVO DESCRIPCIÓN CULTIVO</u>	<u>S/R</u>	<u>SUP. COMPROM. (ha)</u>	<u>SUP. CUMPLE (ha)</u>
2392476	41-033-034-00110-004	101000 OLIVAR-SIN VARIEDAD	S	4,76	0,00

**Porcentaje de superficie determinada en zonas vulnerables a la contaminación por nitratos****PUNTOS: 0,00 0.0%**

<u>REF.</u>	<u>REFERENCIA SIGPAC</u>	<u>CULTIVO DESCRIPCIÓN CULTIVO</u>	<u>S/R</u>	<u>SUP. COMPROM. (ha)</u>	<u>SUP. CUMPLE (ha)</u>
2392476	41-033-034-00110-004	101000 OLIVAR-SIN VARIEDAD	S	4,76	0,00

**Mayor pendiente media****PUNTOS: 3,00 34.29%**

<u>REF.</u>	<u>REFERENCIA SIGPAC</u>	<u>CULTIVO DESCRIPCIÓN CULTIVO</u>	<u>S/R</u>	<u>PENDIENTE MEDIA (%)</u>	<u>SUP. COMPROM. (ha)</u>
2392476	41-033-034-00110-004	101000 OLIVAR-SIN VARIEDAD	S	34,29	4,76

**Porcentaje de superficie determinada en Red Natura 2000****PUNTOS: 4,00 100.0%**

<u>REF.</u>	<u>REFERENCIA SIGPAC</u>	<u>CULTIVO DESCRIPCIÓN CULTIVO</u>	<u>S/R</u>	<u>SUP. COMPROM. (ha)</u>	<u>SUP. CUMPLE (ha)</u>
2392476	41-033-034-00110-004	101000 OLIVAR-SIN VARIEDAD	S	4,76	4,76



<u>APELLIDOS Y NOMBRE / RAZÓN SOCIAL</u>		<u>NIF</u>	<u>EXPEDIENTE</u>	<u>SUP. COMPROMETIDA</u>				
				<u>(ha)</u>				
ROMERO GAGO MARIA LUISA		28887415J	8016440	50.78				
<b>RESOLUCIÓN</b>								
<b>ADMITIDO</b>								
<b>IMPORTE POR ANUALIDAD</b>								
		<b>2015</b>	<b>2016</b>	<b>2017</b>	<b>2018</b>	<b>2019</b>		
<b>IMPORTE MÁXIMO SUBVENCIONABLE</b>		5.304,09 €	5.304,09 €	5.304,09 €	5.304,09 €	5.304,09 €		
<b>IMPORTE MEDIO DE TRANSFERENCIA (€/ha)</b>		104,45 €	104,45 €	104,45 €	104,45 €	104,45 €		
<b>RECINTOS COMPROMETIDOS</b>								
<u>REF.</u>	<u>REFERENCIA SIGPAC</u>	<u>CULTIVO</u>	<u>DESCRIPCIÓN CULTIVO</u>	<u>PEND. MEDIA</u>	<u>SUP. DEC. ADMIN.</u>	<u>SUP. CERT.</u>	<u>SUP. CAMPO</u>	<u>SUP. COMPROM.</u>
				<u>S/R</u>	<u>(%)</u>	<u>(ha)</u>	<u>(ha)</u>	<u>(ha)</u>
2292874	41-032-003-00149-002	101000	OLIVAR-SIN VARIEDAD	S	24,18	44,27	44,27	44,27
2292876	41-032-003-00158-003	101000	OLIVAR-SIN VARIEDAD	S	27,58	1,59	3,18	1,59
2292877	41-032-003-00153-005	101000	OLIVAR-SIN VARIEDAD	S	25,55	4,92	4,92	4,92

### RESUMEN CRITERIOS DE SELECCIÓN

<b>10.1.12 Agricultura de montaña con orientación ecológica en olivar</b>		<b>PUNTOS: 12,00</b>	
		<b>PUNTOS</b>	
<b>Solicitantes de la medida 11, específica para la conversión o mantenimiento en agricultura ecológica</b>		3,00	S
<b>Porcentaje de superficie determinada en zonas con limitaciones naturales u otras limitaciones específicas ubicadas en las zonas de montaña</b>		4,00	100.0%
<b>Porcentaje de superficie determinada situada en zonas RAMSAR</b>		0,00	0.0%
<b>Porcentaje de superficie determinada en zonas vulnerables a la contaminación por nitratos</b>		0,00	0.0%
<b>Mayor pendiente media</b>		1,00	24.42%
<b>Porcentaje de superficie determinada en Red Natura 2000</b>		4,00	100.0%



**DETALLE CRITERIOS DE SELECCIÓN****10.1.12 Agricultura de montaña con orientación ecológica en olivar****PUNTOS:** 12,00**Solicitantes de la medida 11, específica para la conversión o mantenimiento en agricultura ecológica****PUNTOS:** 3,00 S**Porcentaje de superficie determinada en zonas con limitaciones naturales u otras limitaciones específicas ubicadas en las zonas de montaña****PUNTOS:** 4,00 100.0%

<u>REF.</u>	<u>REFERENCIA SIGPAC</u>	<u>CULTIVO</u>	<u>DESCRIPCIÓN CULTIVO</u>	<u>S/R</u>	<u>SUP. COMPROM.</u> <u>(ha)</u>	<u>SUP. CUMPLE</u> <u>(ha)</u>
2292874	41-032-003-00149-002	101000	OLIVAR-SIN VARIEDAD	S	44,27	44,27
2292877	41-032-003-00153-005	101000	OLIVAR-SIN VARIEDAD	S	4,92	4,92
2292876	41-032-003-00158-003	101000	OLIVAR-SIN VARIEDAD	S	1,59	1,59

**Porcentaje de superficie determinada situada en zonas RAMSAR****PUNTOS:** 0,00 0.0%

<u>REF.</u>	<u>REFERENCIA SIGPAC</u>	<u>CULTIVO</u>	<u>DESCRIPCIÓN CULTIVO</u>	<u>S/R</u>	<u>SUP. COMPROM.</u> <u>(ha)</u>	<u>SUP. CUMPLE</u> <u>(ha)</u>
2292874	41-032-003-00149-002	101000	OLIVAR-SIN VARIEDAD	S	44,27	0,00
2292877	41-032-003-00153-005	101000	OLIVAR-SIN VARIEDAD	S	4,92	0,00
2292876	41-032-003-00158-003	101000	OLIVAR-SIN VARIEDAD	S	1,59	0,00

**Porcentaje de superficie determinada en zonas vulnerables a la contaminación por nitratos****PUNTOS:** 0,00 0.0%

<u>REF.</u>	<u>REFERENCIA SIGPAC</u>	<u>CULTIVO</u>	<u>DESCRIPCIÓN CULTIVO</u>	<u>S/R</u>	<u>SUP. COMPROM.</u> <u>(ha)</u>	<u>SUP. CUMPLE</u> <u>(ha)</u>
2292874	41-032-003-00149-002	101000	OLIVAR-SIN VARIEDAD	S	44,27	0,00
2292877	41-032-003-00153-005	101000	OLIVAR-SIN VARIEDAD	S	4,92	0,00
2292876	41-032-003-00158-003	101000	OLIVAR-SIN VARIEDAD	S	1,59	0,00

**Mayor pendiente media****PUNTOS:** 1,00 24.42%

<u>REF.</u>	<u>REFERENCIA SIGPAC</u>	<u>CULTIVO</u>	<u>DESCRIPCIÓN CULTIVO</u>	<u>S/R</u>	<u>PENDIENTE MEDIA (%)</u>	<u>SUP. COMPROM.</u> <u>(ha)</u>
2292874	41-032-003-00149-002	101000	OLIVAR-SIN VARIEDAD	S	24,18	44,27
2292877	41-032-003-00153-005	101000	OLIVAR-SIN VARIEDAD	S	25,55	4,92
2292876	41-032-003-00158-003	101000	OLIVAR-SIN VARIEDAD	S	27,58	1,59

**Porcentaje de superficie determinada en Red Natura 2000****PUNTOS:** 4,00 100.0%

<u>REF.</u>	<u>REFERENCIA SIGPAC</u>	<u>CULTIVO</u>	<u>DESCRIPCIÓN CULTIVO</u>	<u>S/R</u>	<u>SUP. COMPROM.</u> <u>(ha)</u>	<u>SUP. CUMPLE</u> <u>(ha)</u>
2292874	41-032-003-00149-002	101000	OLIVAR-SIN VARIEDAD	S	44,27	44,27
2292877	41-032-003-00153-005	101000	OLIVAR-SIN VARIEDAD	S	4,92	4,92
2292876	41-032-003-00158-003	101000	OLIVAR-SIN VARIEDAD	S	1,59	1,59



<u>APELLIDOS Y NOMBRE / RAZÓN SOCIAL</u>		<u>NIF</u>	<u>EXPEDIENTE</u>	<u>SUP. COMPROMETIDA</u>				
				<u>(ha)</u>				
ROMERO GARCIA AMALIA		28105141S	8030780	28.38				
<b>RESOLUCIÓN</b>								
<b>ADMITIDO</b>								
<b>IMPORTE POR ANUALIDAD</b>								
		<b>2015</b>	<b>2016</b>	<b>2017</b>	<b>2018</b>	<b>2019</b>		
<b>IMPORTE MÁXIMO SUBVENCIONABLE</b>		3.239,29 €	3.239,29 €	3.239,29 €	3.239,29 €	3.239,29 €		
<b>IMPORTE MEDIO DE TRANSFERENCIA (€/ha)</b>		114,14 €	114,14 €	114,14 €	114,14 €	114,14 €		
<b>RECINTOS COMPROMETIDOS</b>								
<u>REF.</u>	<u>REFERENCIA SIGPAC</u>	<u>CULTIVO</u>	<u>DESCRIPCIÓN CULTIVO</u>	<u>PEND. MEDIA</u>	<u>SUP. DEC. ADMIN.</u>	<u>SUP. CERT.</u>	<u>SUP. CAMPO</u>	<u>SUP. COMPROM.</u>
				<u>S/R</u>	<u>(%)</u>	<u>(ha)</u>	<u>(ha)</u>	<u>(ha)</u>
2359955	41-033-032-00016-006	101000	OLIVAR-SIN VARIEDAD	S	28,09	10,72	21,39	10,72
2359957	41-033-033-00009-011	101000	OLIVAR-SIN VARIEDAD	S	27,53	17,44	17,44	17,44
2359958	41-033-032-00016-014	101000	OLIVAR-SIN VARIEDAD	S	21,67	0,01	0,05	0,01
2359959	41-033-032-00016-014	101000	OLIVAR-SIN VARIEDAD	S	21,67	0,01	0,05	0,01
2359960	41-033-032-00016-014	101000	OLIVAR-SIN VARIEDAD	S	21,67	0,12	0,59	0,12
2359961	41-033-032-00016-014	101000	OLIVAR-SIN VARIEDAD	S	21,67	0,08	0,39	0,08

**RESUMEN CRITERIOS DE SELECCIÓN**

<b>10.1.12 Agricultura de montaña con orientación ecológica en olivar</b>		<b>PUNTOS: 14,00</b>	
	<b>PUNTOS</b>		
<b>Solicitantes de la medida 11, específica para la conversión o mantenimiento en agricultura ecológica</b>	3,00	S	
<b>Porcentaje de superficie determinada en zonas con limitaciones naturales u otras limitaciones específicas ubicadas en las zonas de montaña</b>	4,00	100.0%	
<b>Porcentaje de superficie determinada situada en zonas RAMSAR</b>	0,00	0.0%	
<b>Porcentaje de superficie determinada en zonas vulnerables a la contaminación por nitratos</b>	0,00	0.0%	
<b>Mayor pendiente media</b>	3,00	27.7%	
<b>Porcentaje de superficie determinada en Red Natura 2000</b>	4,00	100.0%	



**DETALLE CRITERIOS DE SELECCIÓN****10.1.12 Agricultura de montaña con orientación ecológica en olivar****PUNTOS:** 14,00**Solicitantes de la medida 11, específica para la conversión o mantenimiento en agricultura ecológica****PUNTOS:** 3,00 S**Porcentaje de superficie determinada en zonas con limitaciones naturales u otras limitaciones específicas ubicadas en las zonas de montaña****PUNTOS:** 4,00 100.0%

<u>REF.</u>	<u>REFERENCIA SIGPAC</u>	<u>CULTIVO DESCRIPCIÓN CULTIVO</u>	<u>S/R</u>	<u>SUP. COMPROM.</u> <u>(ha)</u>	<u>SUP. CUMPLE</u> <u>(ha)</u>
2359955	41-033-032-00016-006	101000 OLIVAR-SIN VARIEDAD	S	10,72	10,72
2359960	41-033-032-00016-014	101000 OLIVAR-SIN VARIEDAD	S	0,12	0,12
2359961	41-033-032-00016-014	101000 OLIVAR-SIN VARIEDAD	S	0,08	0,08
2359959	41-033-032-00016-014	101000 OLIVAR-SIN VARIEDAD	S	0,01	0,01
2359958	41-033-032-00016-014	101000 OLIVAR-SIN VARIEDAD	S	0,01	0,01
2359957	41-033-033-00009-011	101000 OLIVAR-SIN VARIEDAD	S	17,44	17,44

**Porcentaje de superficie determinada situada en zonas RAMSAR****PUNTOS:** 0,00 0.0%

<u>REF.</u>	<u>REFERENCIA SIGPAC</u>	<u>CULTIVO DESCRIPCIÓN CULTIVO</u>	<u>S/R</u>	<u>SUP. COMPROM.</u> <u>(ha)</u>	<u>SUP. CUMPLE</u> <u>(ha)</u>
2359955	41-033-032-00016-006	101000 OLIVAR-SIN VARIEDAD	S	10,72	0,00
2359961	41-033-032-00016-014	101000 OLIVAR-SIN VARIEDAD	S	0,08	0,00
2359958	41-033-032-00016-014	101000 OLIVAR-SIN VARIEDAD	S	0,01	0,00
2359960	41-033-032-00016-014	101000 OLIVAR-SIN VARIEDAD	S	0,12	0,00
2359959	41-033-032-00016-014	101000 OLIVAR-SIN VARIEDAD	S	0,01	0,00
2359957	41-033-033-00009-011	101000 OLIVAR-SIN VARIEDAD	S	17,44	0,00

**Porcentaje de superficie determinada en zonas vulnerables a la contaminación por nitratos****PUNTOS:** 0,00 0.0%

<u>REF.</u>	<u>REFERENCIA SIGPAC</u>	<u>CULTIVO DESCRIPCIÓN CULTIVO</u>	<u>S/R</u>	<u>SUP. COMPROM.</u> <u>(ha)</u>	<u>SUP. CUMPLE</u> <u>(ha)</u>
2359955	41-033-032-00016-006	101000 OLIVAR-SIN VARIEDAD	S	10,72	0,00
2359961	41-033-032-00016-014	101000 OLIVAR-SIN VARIEDAD	S	0,08	0,00
2359958	41-033-032-00016-014	101000 OLIVAR-SIN VARIEDAD	S	0,01	0,00
2359959	41-033-032-00016-014	101000 OLIVAR-SIN VARIEDAD	S	0,01	0,00
2359960	41-033-032-00016-014	101000 OLIVAR-SIN VARIEDAD	S	0,12	0,00
2359957	41-033-033-00009-011	101000 OLIVAR-SIN VARIEDAD	S	17,44	0,00

**Mayor pendiente media****PUNTOS:** 3,00 27.7%

<u>REF.</u>	<u>REFERENCIA SIGPAC</u>	<u>CULTIVO DESCRIPCIÓN CULTIVO</u>	<u>S/R</u>	<u>PENDIENTE MEDIA (%)</u>	<u>SUP. COMPROM.</u> <u>(ha)</u>
2359955	41-033-032-00016-006	101000 OLIVAR-SIN VARIEDAD	S	28,09	10,72
2359958	41-033-032-00016-014	101000 OLIVAR-SIN VARIEDAD	S	21,67	0,01
2359961	41-033-032-00016-014	101000 OLIVAR-SIN VARIEDAD	S	21,67	0,08
2359960	41-033-032-00016-014	101000 OLIVAR-SIN VARIEDAD	S	21,67	0,12
2359959	41-033-032-00016-014	101000 OLIVAR-SIN VARIEDAD	S	21,67	0,01
2359957	41-033-033-00009-011	101000 OLIVAR-SIN VARIEDAD	S	27,53	17,44

**Porcentaje de superficie determinada en Red Natura 2000****PUNTOS:** 4,00 100.0%

<u>REF.</u>	<u>REFERENCIA SIGPAC</u>	<u>CULTIVO DESCRIPCIÓN CULTIVO</u>	<u>S/R</u>	<u>SUP. COMPROM.</u> <u>(ha)</u>	<u>SUP. CUMPLE</u> <u>(ha)</u>
2359955	41-033-032-00016-006	101000 OLIVAR-SIN VARIEDAD	S	10,72	10,72
2359960	41-033-032-00016-014	101000 OLIVAR-SIN VARIEDAD	S	0,12	0,12
2359958	41-033-032-00016-014	101000 OLIVAR-SIN VARIEDAD	S	0,01	0,01



<b>REF.</b>	<b>REFERENCIA SIGPAC</b>	<b>CULTIVO</b>	<b>DESCRIPCIÓN CULTIVO</b>	<b>S/R</b>	<b>SUP. COMPROM.</b> <b>(ha)</b>	<b>SUP. CUMPLE</b> <b>(ha)</b>
2359961	41-033-032-00016-014	101000	OLIVAR-SIN VARIEDAD	S	0,08	0,08
2359959	41-033-032-00016-014	101000	OLIVAR-SIN VARIEDAD	S	0,01	0,01
2359957	41-033-033-00009-011	101000	OLIVAR-SIN VARIEDAD	S	17,44	17,44



<u>APELLIDOS Y NOMBRE / RAZÓN SOCIAL</u>		<u>NIF</u>	<u>EXPEDIENTE</u>	<u>SUP. COMPROMETIDA</u>				
				<u>(ha)</u>				
ROMERO GARCIA MARIA DE LOS ANGELES		27623218B	8030772	9.8				
<b>RESOLUCIÓN</b>								
<b>ADMITIDO</b>								
<b>IMPORTE POR ANUALIDAD</b>								
		<b>2015</b>	<b>2016</b>	<b>2017</b>	<b>2018</b>	<b>2019</b>		
<b>IMPORTE MÁXIMO SUBVENCIONABLE</b>		1.118,57 €	1.118,57 €	1.118,57 €	1.118,57 €	1.118,57 €		
<b>IMPORTE MEDIO DE TRANSFERENCIA (€/ha)</b>		114,14 €	114,14 €	114,14 €	114,14 €	114,14 €		
<b>RECINTOS COMPROMETIDOS</b>								
<u>REF.</u>	<u>REFERENCIA SIGPAC</u>	<u>CULTIVO</u>	<u>DESCRIPCIÓN CULTIVO</u>	<u>PEND. MEDIA</u>	<u>SUP. DEC. ADMIN.</u>	<u>SUP. CERT.</u>	<u>SUP. CAMPO</u>	<u>SUP. COMPROM.</u>
				<u>S/R</u>	<u>(%)</u>	<u>(ha)</u>	<u>(ha)</u>	<u>(ha)</u>
2359836	41-033-032-00016-006	101000	OLIVAR-SIN VARIEDAD	S	28,09	9,80	21,39	9,80

### RESUMEN CRITERIOS DE SELECCIÓN

<b>10.1.12 Agricultura de montaña con orientación ecológica en olivar</b>		<b>PUNTOS: 14,00</b>	
		<b>PUNTOS</b>	
<b>Solicitantes de la medida 11, específica para la conversión o mantenimiento en agricultura ecológica</b>		3,00	S
<b>Porcentaje de superficie determinada en zonas con limitaciones naturales u otras limitaciones específicas ubicadas en las zonas de montaña</b>		4,00	100.0%
<b>Porcentaje de superficie determinada situada en zonas RAMSAR</b>		0,00	0.0%
<b>Porcentaje de superficie determinada en zonas vulnerables a la contaminación por nitratos</b>		0,00	0.0%
<b>Mayor pendiente media</b>		3,00	28.09%
<b>Porcentaje de superficie determinada en Red Natura 2000</b>		4,00	100.0%



**DETALLE CRITERIOS DE SELECCIÓN****10.1.12 Agricultura de montaña con orientación ecológica en olivar****PUNTOS: 14,00****Solicitantes de la medida 11, específica para la conversión o mantenimiento en agricultura ecológica****PUNTOS: 3,00 S****Porcentaje de superficie determinada en zonas con limitaciones naturales u otras limitaciones específicas ubicadas en las zonas de montaña****PUNTOS: 4,00 100.0%**

<u>REF.</u>	<u>REFERENCIA SIGPAC</u>	<u>CULTIVO DESCRIPCIÓN CULTIVO</u>	<u>S/R</u>	<u>SUP. COMPROM. (ha)</u>	<u>SUP. CUMPLE (ha)</u>
2359836	41-033-032-00016-006	101000 OLIVAR-SIN VARIEDAD	S	9,80	9,80

**Porcentaje de superficie determinada situada en zonas RAMSAR****PUNTOS: 0,00 0.0%**

<u>REF.</u>	<u>REFERENCIA SIGPAC</u>	<u>CULTIVO DESCRIPCIÓN CULTIVO</u>	<u>S/R</u>	<u>SUP. COMPROM. (ha)</u>	<u>SUP. CUMPLE (ha)</u>
2359836	41-033-032-00016-006	101000 OLIVAR-SIN VARIEDAD	S	9,80	0,00

**Porcentaje de superficie determinada en zonas vulnerables a la contaminación por nitratos****PUNTOS: 0,00 0.0%**

<u>REF.</u>	<u>REFERENCIA SIGPAC</u>	<u>CULTIVO DESCRIPCIÓN CULTIVO</u>	<u>S/R</u>	<u>SUP. COMPROM. (ha)</u>	<u>SUP. CUMPLE (ha)</u>
2359836	41-033-032-00016-006	101000 OLIVAR-SIN VARIEDAD	S	9,80	0,00

**Mayor pendiente media****PUNTOS: 3,00 28.09%**

<u>REF.</u>	<u>REFERENCIA SIGPAC</u>	<u>CULTIVO DESCRIPCIÓN CULTIVO</u>	<u>S/R</u>	<u>PENDIENTE MEDIA (%)</u>	<u>SUP. COMPROM. (ha)</u>
2359836	41-033-032-00016-006	101000 OLIVAR-SIN VARIEDAD	S	28,09	9,80

**Porcentaje de superficie determinada en Red Natura 2000****PUNTOS: 4,00 100.0%**

<u>REF.</u>	<u>REFERENCIA SIGPAC</u>	<u>CULTIVO DESCRIPCIÓN CULTIVO</u>	<u>S/R</u>	<u>SUP. COMPROM. (ha)</u>	<u>SUP. CUMPLE (ha)</u>
2359836	41-033-032-00016-006	101000 OLIVAR-SIN VARIEDAD	S	9,80	9,80



<u>APELLIDOS Y NOMBRE / RAZÓN SOCIAL</u>	<u>NIF</u>	<u>EXPEDIENTE</u>	<u>SUP. COMPROMETIDA</u>		
			<u>(ha)</u>		
ROMERO LEAL ANTONIO MANUEL	28704076F	8023039	55.57		
<b>RESOLUCIÓN</b>					
<b>ADMITIDO</b>					
<b>IMPORTES POR ANUALIDAD</b>					
	<b>2015</b>	<b>2016</b>	<b>2017</b>	<b>2018</b>	<b>2019</b>
<b>IMPORTE MÁXIMO SUBVENCIONABLE</b>	5.631,67 €	5.631,67 €	5.631,67 €	5.631,67 €	5.631,67 €
<b>IMPORTE MEDIO DE TRANSFERENCIA (€/ha)</b>	101,34 €	101,34 €	101,34 €	101,34 €	101,34 €

**RECINTOS COMPROMETIDOS**

<u>REF.</u>	<u>REFERENCIA SIGPAC</u>	<u>CULTIVO</u>	<u>DESCRIPCIÓN CULTIVO</u>	<u>S/R</u>	<u>PEND. MEDIA (%)</u>	<u>SUP. DEC. ADMIN. (ha)</u>	<u>SUP. CERT. (ha)</u>	<u>SUP. CAMPO (ha)</u>	<u>SUP. COMPROM. (ha)</u>
3109581	41-078-001-00028-003	101000	OLIVAR-SIN VARIEDAD	S	49,02	0,10	0,10		0,10
3109582	41-078-001-00060-002	101000	OLIVAR-SIN VARIEDAD	S	37,37	27,95	27,95		27,95
3109583	41-078-001-00059-015	101000	OLIVAR-SIN VARIEDAD	S	28,29	4,56	4,56		4,56
3109584	41-078-001-00036-001	101000	OLIVAR-SIN VARIEDAD	S	30,81	3,88	4,81		3,88
3109585	41-074-001-00001-005	101000	OLIVAR-SIN VARIEDAD	S	34,90	9,44	9,44		9,44
3109587	41-078-001-00496-004	101000	OLIVAR-SIN VARIEDAD	S	36,04	0,25	0,25		0,00
3109588	41-078-001-00068-001	101000	OLIVAR-SIN VARIEDAD	S	56,19	0,01	0,01		0,01
3109589	41-078-001-00068-002	101000	OLIVAR-SIN VARIEDAD	S	55,99	0,14	0,14		0,14
3109590	41-078-001-00067-002	101000	OLIVAR-SIN VARIEDAD	S	48,23	1,14	1,14		1,14
3109591	41-078-001-00064-003	101000	OLIVAR-SIN VARIEDAD	S	43,78	0,63	0,63		0,63
3109592	41-078-001-00059-009	101000	OLIVAR-SIN VARIEDAD	S	43,90	7,72	7,72		7,72

**INCIDENCIAS****INCIDENCIA DESCRIPCIÓN**

- 218 La superficie total declarada sobre un mismo recinto en el conjunto de los expedientes, no puede superar la superficie total que el SIGPAC establece para ese recinto.  
Ref:3109587 Recinto:41-078-001-00496-004 Cultivo:101000 OLIVAR-SIN VARIEDAD Secano Suma de superficies declaradas para este recinto por todos los solicitantes (Áreas):50 Superficie SIGPAC medida para este recinto (Áreas):25 Exceso de superficie declarada (Hectáreas):0,25

**RESUMEN CRITERIOS DE SELECCIÓN**

<b>10.1.12 Agricultura de montaña con orientación ecológica en olivar</b>		<b>PUNTOS: 13,83</b>	
		<b>PUNTOS</b>	
<b>Solicitantes de la medida 11, específica para la conversión o mantenimiento en agricultura ecológica</b>		3,00	S
<b>Porcentaje de superficie determinada en zonas con limitaciones naturales u otras limitaciones específicas ubicadas en las zonas de montaña</b>		3,83	83.01%
<b>Porcentaje de superficie determinada situada en zonas RAMSAR</b>		0,00	0.0%
<b>Porcentaje de superficie determinada en zonas vulnerables a la contaminación por nitratos</b>		4,00	100.0%
<b>Mayor pendiente media</b>		3,00	37.02%
<b>Porcentaje de superficie determinada en Red Natura 2000</b>		0,00	0.0%



**DETALLE CRITERIOS DE SELECCIÓN****10.1.12 Agricultura de montaña con orientación ecológica en olivar****PUNTOS:** 13,83**Solicitantes de la medida 11, específica para la conversión o mantenimiento en agricultura ecológica****PUNTOS:** 3,00 S**Porcentaje de superficie determinada en zonas con limitaciones naturales u otras limitaciones específicas ubicadas en las zonas de montaña****PUNTOS:** 3,83 83.01%

<u>REF.</u>	<u>REFERENCIA SIGPAC</u>	<u>CULTIVO DESCRIPCIÓN CULTIVO</u>	<u>S/R</u>	<u>SUP. COMPROM.</u> <u>(ha)</u>	<u>SUP. CUMPLE</u> <u>(ha)</u>
3109585	41-074-001-00001-005	101000 OLIVAR-SIN VARIEDAD	S	9,44	0,00
3109581	41-078-001-00028-003	101000 OLIVAR-SIN VARIEDAD	S	0,10	0,10
3109584	41-078-001-00036-001	101000 OLIVAR-SIN VARIEDAD	S	3,88	3,88
3109592	41-078-001-00059-009	101000 OLIVAR-SIN VARIEDAD	S	7,72	7,72
3109583	41-078-001-00059-015	101000 OLIVAR-SIN VARIEDAD	S	4,56	4,56
3109582	41-078-001-00060-002	101000 OLIVAR-SIN VARIEDAD	S	27,95	27,95
3109591	41-078-001-00064-003	101000 OLIVAR-SIN VARIEDAD	S	0,63	0,63
3109590	41-078-001-00067-002	101000 OLIVAR-SIN VARIEDAD	S	1,14	1,14
3109588	41-078-001-00068-001	101000 OLIVAR-SIN VARIEDAD	S	0,01	0,01
3109589	41-078-001-00068-002	101000 OLIVAR-SIN VARIEDAD	S	0,14	0,14
3109587	41-078-001-00496-004	101000 OLIVAR-SIN VARIEDAD	S	0,00	0,00

**Porcentaje de superficie determinada situada en zonas RAMSAR****PUNTOS:** 0,00 0.0%

<u>REF.</u>	<u>REFERENCIA SIGPAC</u>	<u>CULTIVO DESCRIPCIÓN CULTIVO</u>	<u>S/R</u>	<u>SUP. COMPROM.</u> <u>(ha)</u>	<u>SUP. CUMPLE</u> <u>(ha)</u>
3109585	41-074-001-00001-005	101000 OLIVAR-SIN VARIEDAD	S	9,44	0,00
3109581	41-078-001-00028-003	101000 OLIVAR-SIN VARIEDAD	S	0,10	0,00
3109584	41-078-001-00036-001	101000 OLIVAR-SIN VARIEDAD	S	3,88	0,00
3109592	41-078-001-00059-009	101000 OLIVAR-SIN VARIEDAD	S	7,72	0,00
3109583	41-078-001-00059-015	101000 OLIVAR-SIN VARIEDAD	S	4,56	0,00
3109582	41-078-001-00060-002	101000 OLIVAR-SIN VARIEDAD	S	27,95	0,00
3109591	41-078-001-00064-003	101000 OLIVAR-SIN VARIEDAD	S	0,63	0,00
3109590	41-078-001-00067-002	101000 OLIVAR-SIN VARIEDAD	S	1,14	0,00
3109588	41-078-001-00068-001	101000 OLIVAR-SIN VARIEDAD	S	0,01	0,00
3109589	41-078-001-00068-002	101000 OLIVAR-SIN VARIEDAD	S	0,14	0,00
3109587	41-078-001-00496-004	101000 OLIVAR-SIN VARIEDAD	S	0,00	0,00

**Porcentaje de superficie determinada en zonas vulnerables a la contaminación por nitratos****PUNTOS:** 4,00 100.0%

<u>REF.</u>	<u>REFERENCIA SIGPAC</u>	<u>CULTIVO DESCRIPCIÓN CULTIVO</u>	<u>S/R</u>	<u>SUP. COMPROM.</u> <u>(ha)</u>	<u>SUP. CUMPLE</u> <u>(ha)</u>
3109585	41-074-001-00001-005	101000 OLIVAR-SIN VARIEDAD	S	9,44	9,44
3109581	41-078-001-00028-003	101000 OLIVAR-SIN VARIEDAD	S	0,10	0,10
3109584	41-078-001-00036-001	101000 OLIVAR-SIN VARIEDAD	S	3,88	3,88
3109592	41-078-001-00059-009	101000 OLIVAR-SIN VARIEDAD	S	7,72	7,72
3109583	41-078-001-00059-015	101000 OLIVAR-SIN VARIEDAD	S	4,56	4,56
3109582	41-078-001-00060-002	101000 OLIVAR-SIN VARIEDAD	S	27,95	27,95
3109591	41-078-001-00064-003	101000 OLIVAR-SIN VARIEDAD	S	0,63	0,63
3109590	41-078-001-00067-002	101000 OLIVAR-SIN VARIEDAD	S	1,14	1,14
3109588	41-078-001-00068-001	101000 OLIVAR-SIN VARIEDAD	S	0,01	0,01
3109589	41-078-001-00068-002	101000 OLIVAR-SIN VARIEDAD	S	0,14	0,14
3109587	41-078-001-00496-004	101000 OLIVAR-SIN VARIEDAD	S	0,00	0,00

**Mayor pendiente media****PUNTOS:** 3,00 37.02%

<u>REF.</u>	<u>REFERENCIA SIGPAC</u>	<u>CULTIVO DESCRIPCIÓN CULTIVO</u>	<u>S/R</u>	<u>PENDIENTE MEDIA (%)</u>	<u>SUP. COMPROM.</u> <u>(ha)</u>
-------------	--------------------------	------------------------------------	------------	----------------------------	-------------------------------------

REF.	REFERENCIA SIGPAC	CULTIVO	DESCRIPCIÓN CULTIVO	S/R	PENDIENTE	SUP.
					MEDIA (%)	COMPROM.
					(ha)	(ha)
3109585	41-074-001-00001-005	101000	OLIVAR-SIN VARIEDAD	S	34,90	9,44
3109581	41-078-001-00028-003	101000	OLIVAR-SIN VARIEDAD	S	49,02	0,10
3109584	41-078-001-00036-001	101000	OLIVAR-SIN VARIEDAD	S	30,81	3,88
3109592	41-078-001-00059-009	101000	OLIVAR-SIN VARIEDAD	S	43,90	7,72
3109583	41-078-001-00059-015	101000	OLIVAR-SIN VARIEDAD	S	28,29	4,56
3109582	41-078-001-00060-002	101000	OLIVAR-SIN VARIEDAD	S	37,37	27,95
3109591	41-078-001-00064-003	101000	OLIVAR-SIN VARIEDAD	S	43,78	0,63
3109590	41-078-001-00067-002	101000	OLIVAR-SIN VARIEDAD	S	48,23	1,14
3109588	41-078-001-00068-001	101000	OLIVAR-SIN VARIEDAD	S	56,19	0,01
3109589	41-078-001-00068-002	101000	OLIVAR-SIN VARIEDAD	S	55,99	0,14
3109587	41-078-001-00496-004	101000	OLIVAR-SIN VARIEDAD	S	36,04	0,00

## Porcentaje de superficie determinada en Red Natura 2000

PUNTOS: 0,00 0.0%

REF.	REFERENCIA SIGPAC	CULTIVO	DESCRIPCIÓN CULTIVO	S/R	SUP.	SUP.
					COMPROM.	CUMPLE
					(ha)	(ha)
3109585	41-074-001-00001-005	101000	OLIVAR-SIN VARIEDAD	S	9,44	0,00
3109581	41-078-001-00028-003	101000	OLIVAR-SIN VARIEDAD	S	0,10	0,00
3109584	41-078-001-00036-001	101000	OLIVAR-SIN VARIEDAD	S	3,88	0,00
3109592	41-078-001-00059-009	101000	OLIVAR-SIN VARIEDAD	S	7,72	0,00
3109583	41-078-001-00059-015	101000	OLIVAR-SIN VARIEDAD	S	4,56	0,00
3109582	41-078-001-00060-002	101000	OLIVAR-SIN VARIEDAD	S	27,95	0,00
3109591	41-078-001-00064-003	101000	OLIVAR-SIN VARIEDAD	S	0,63	0,00
3109590	41-078-001-00067-002	101000	OLIVAR-SIN VARIEDAD	S	1,14	0,00
3109588	41-078-001-00068-001	101000	OLIVAR-SIN VARIEDAD	S	0,01	0,00
3109589	41-078-001-00068-002	101000	OLIVAR-SIN VARIEDAD	S	0,14	0,00
3109587	41-078-001-00496-004	101000	OLIVAR-SIN VARIEDAD	S	0,00	0,00



<u>APELLIDOS Y NOMBRE / RAZÓN SOCIAL</u>		<u>NIF</u>	<u>EXPEDIENTE</u>	<u>SUP. COMPROMETIDA</u>				
				<u>(ha)</u>				
ROMERO RICO CARMELO		27606669E	8022523	3.3				
<b>RESOLUCIÓN</b>								
ADMITIDO								
<b>IMPORTE POR ANUALIDAD</b>								
		<b>2015</b>	<b>2016</b>	<b>2017</b>	<b>2018</b>	<b>2019</b>		
IMPORTE MÁXIMO SUBVENCIONABLE		376,66 €	376,66 €	376,66 €	376,66 €	376,66 €		
IMPORTE MEDIO DE TRANSFERENCIA (€/ha)		114,14 €	114,14 €	114,14 €	114,14 €	114,14 €		
<b>RECINTOS COMPROMETIDOS</b>								
<u>REF.</u>	<u>REFERENCIA SIGPAC</u>	<u>CULTIVO</u>	<u>DESCRIPCIÓN CULTIVO</u>	<u>PEND. MEDIA</u>	<u>SUP. DEC. ADMIN.</u>	<u>SUP. CERT.</u>	<u>SUP. CAMPO</u>	<u>SUP. COMPROM.</u>
				<u>S/R</u>	<u>(%)</u>	<u>(ha)</u>	<u>(ha)</u>	<u>(ha)</u>
3108630	41-032-011-00088-001	101000	OLIVAR-SIN VARIEDAD	S	41,98	3,20	3,38	3,20
3108631	41-032-011-00088-003	101000	OLIVAR-SIN VARIEDAD	S	23,08	0,10	0,13	0,10

### RESUMEN CRITERIOS DE SELECCIÓN

<b>10.1.12 Agricultura de montaña con orientación ecológica en olivar</b>		<b>PUNTOS: 14,00</b>	
		<b>PUNTOS</b>	
Solicitantes de la medida 11, específica para la conversión o mantenimiento en agricultura ecológica		3,00	S
Porcentaje de superficie determinada en zonas con limitaciones naturales u otras limitaciones específicas ubicadas en las zonas de montaña		4,00	100.0%
Porcentaje de superficie determinada situada en zonas RAMSAR		0,00	0.0%
Porcentaje de superficie determinada en zonas vulnerables a la contaminación por nitratos		0,00	0.0%
Mayor pendiente media		3,00	41.41%
Porcentaje de superficie determinada en Red Natura 2000		4,00	100.0%



**DETALLE CRITERIOS DE SELECCIÓN****10.1.12 Agricultura de montaña con orientación ecológica en olivar****PUNTOS: 14,00****Solicitantes de la medida 11, específica para la conversión o mantenimiento en agricultura ecológica****PUNTOS: 3,00 S****Porcentaje de superficie determinada en zonas con limitaciones naturales u otras limitaciones específicas ubicadas en las zonas de montaña****PUNTOS: 4,00 100.0%**

<u>REF.</u>	<u>REFERENCIA SIGPAC</u>	<u>CULTIVO</u>	<u>DESCRIPCIÓN CULTIVO</u>	<u>S/R</u>	<u>SUP. COMPROM.</u> <u>(ha)</u>	<u>SUP. CUMPLE</u> <u>(ha)</u>
3108630	41-032-011-00088-001	101000	OLIVAR-SIN VARIEDAD	S	3,20	3,20
3108631	41-032-011-00088-003	101000	OLIVAR-SIN VARIEDAD	S	0,10	0,10

**Porcentaje de superficie determinada situada en zonas RAMSAR****PUNTOS: 0,00 0.0%**

<u>REF.</u>	<u>REFERENCIA SIGPAC</u>	<u>CULTIVO</u>	<u>DESCRIPCIÓN CULTIVO</u>	<u>S/R</u>	<u>SUP. COMPROM.</u> <u>(ha)</u>	<u>SUP. CUMPLE</u> <u>(ha)</u>
3108630	41-032-011-00088-001	101000	OLIVAR-SIN VARIEDAD	S	3,20	0,00
3108631	41-032-011-00088-003	101000	OLIVAR-SIN VARIEDAD	S	0,10	0,00

**Porcentaje de superficie determinada en zonas vulnerables a la contaminación por nitratos****PUNTOS: 0,00 0.0%**

<u>REF.</u>	<u>REFERENCIA SIGPAC</u>	<u>CULTIVO</u>	<u>DESCRIPCIÓN CULTIVO</u>	<u>S/R</u>	<u>SUP. COMPROM.</u> <u>(ha)</u>	<u>SUP. CUMPLE</u> <u>(ha)</u>
3108630	41-032-011-00088-001	101000	OLIVAR-SIN VARIEDAD	S	3,20	0,00
3108631	41-032-011-00088-003	101000	OLIVAR-SIN VARIEDAD	S	0,10	0,00

**Mayor pendiente media****PUNTOS: 3,00 41.41%**

<u>REF.</u>	<u>REFERENCIA SIGPAC</u>	<u>CULTIVO</u>	<u>DESCRIPCIÓN CULTIVO</u>	<u>S/R</u>	<u>PENDIENTE MEDIA (%)</u>	<u>SUP. COMPROM.</u> <u>(ha)</u>
3108630	41-032-011-00088-001	101000	OLIVAR-SIN VARIEDAD	S	41,98	3,20
3108631	41-032-011-00088-003	101000	OLIVAR-SIN VARIEDAD	S	23,08	0,10

**Porcentaje de superficie determinada en Red Natura 2000****PUNTOS: 4,00 100.0%**

<u>REF.</u>	<u>REFERENCIA SIGPAC</u>	<u>CULTIVO</u>	<u>DESCRIPCIÓN CULTIVO</u>	<u>S/R</u>	<u>SUP. COMPROM.</u> <u>(ha)</u>	<u>SUP. CUMPLE</u> <u>(ha)</u>
3108630	41-032-011-00088-001	101000	OLIVAR-SIN VARIEDAD	S	3,20	3,20
3108631	41-032-011-00088-003	101000	OLIVAR-SIN VARIEDAD	S	0,10	0,10





<u>APELLIDOS Y NOMBRE / RAZÓN SOCIAL</u>	<u>NIF</u>	<u>EXPEDIENTE</u>	<u>SUP. COMPROMETIDA</u>		
			<u>(ha)</u>		
ROMERO ROMERO MARIA SALUD	27788109S	8022877	13.11		
<b>RESOLUCIÓN</b>					
<b>ADMITIDO</b>					

**IMPORTE POR ANUALIDAD**

	<u>2015</u>	<u>2016</u>	<u>2017</u>	<u>2018</u>	<u>2019</u>
<b>IMPORTE MÁXIMO SUBVENCIONABLE</b>	1.496,38 €	1.496,38 €	1.496,38 €	1.496,38 €	1.496,38 €
<b>IMPORTE MEDIO DE TRANSFERENCIA (€/ha)</b>	114,14 €	114,14 €	114,14 €	114,14 €	114,14 €

**RECINTOS COMPROMETIDOS**

<u>REF.</u>	<u>REFERENCIA SIGPAC</u>	<u>CULTIVO</u>	<u>DESCRIPCIÓN CULTIVO</u>	<u>S/R</u>	<u>PEND. MEDIA (%)</u>	<u>SUP. DEC. ADMIN. (ha)</u>	<u>SUP. CERT. (ha)</u>	<u>SUP. CAMPO (ha)</u>	<u>SUP. COMPROM. (ha)</u>
3109313	41-064-027-00136-002	101000	OLIVAR-SIN VARIEDAD	S	36,25	2,06	2,14		1,83
3109314	41-064-027-00136-002	101000	OLIVAR-SIN VARIEDAD	S	36,25	1,39	1,44		1,16
3109316	41-064-026-00037-001	101000	OLIVAR-SIN VARIEDAD	S	21,01	5,40	5,40		5,40
3109317	41-064-026-00029-001	101000	OLIVAR-SIN VARIEDAD	S	20,69	1,08	1,08		1,08
3109318	41-064-027-00139-004	101000	OLIVAR-SIN VARIEDAD	S	22,39	3,64	3,64		3,64

**INCIDENCIAS****INCIDENCIA DESCRIPCIÓN**

- 218 La superficie total declarada sobre un mismo recinto en el conjunto de los expedientes, no puede superar la superficie total que el SIGPAC establece para ese recinto.  
Ref:3109314 Recinto:41-064-027-00136-002 Cultivo:101000 OLIVAR-SIN VARIEDAD Secano Suma de superficies declaradas para este recinto por todos los solicitantes (Áreas):381 Superficie SIGPAC medida para este recinto (Áreas):358 Exceso de superficie declarada (Hectáreas):0,23  
Ref:3109313 Recinto:41-064-027-00136-002 Cultivo:101000 OLIVAR-SIN VARIEDAD Secano Suma de superficies declaradas para este recinto por todos los solicitantes (Áreas):381 Superficie SIGPAC medida para este recinto (Áreas):358 Exceso de superficie declarada (Hectáreas):0,23

**RESUMEN CRITERIOS DE SELECCIÓN**

<b>10.1.12 Agricultura de montaña con orientación ecológica en olivar</b>	<b>PUNTOS: 5,23</b>	
	<b>PUNTOS</b>	
<b>Solicitantes de la medida 11, específica para la conversión o mantenimiento en agricultura ecológica</b>	3,00	S
<b>Porcentaje de superficie determinada en zonas con limitaciones naturales u otras limitaciones específicas ubicadas en las zonas de montaña</b>	0,00	0.0%
<b>Porcentaje de superficie determinada situada en zonas RAMSAR</b>	0,00	0.0%
<b>Porcentaje de superficie determinada en zonas vulnerables a la contaminación por nitratos</b>	0,00	0.0%
<b>Mayor pendiente media</b>	1,00	24.84%
<b>Porcentaje de superficie determinada en Red Natura 2000</b>	1,23	22.81%



**DETALLE CRITERIOS DE SELECCIÓN****10.1.12 Agricultura de montaña con orientación ecológica en olivar****PUNTOS: 5,23****Solicitantes de la medida 11, específica para la conversión o mantenimiento en agricultura ecológica****PUNTOS: 3,00 S****Porcentaje de superficie determinada en zonas con limitaciones naturales u otras limitaciones específicas ubicadas en las zonas de montaña****PUNTOS: 0,00 0.0%**

<u>REF.</u>	<u>REFERENCIA SIGPAC</u>	<u>CULTIVO DESCRIPCIÓN CULTIVO</u>	<u>S/R</u>	<u>SUP. COMPROM.</u> <u>(ha)</u>	<u>SUP. CUMPLE</u> <u>(ha)</u>
3109317	41-064-026-00029-001	101000 OLIVAR-SIN VARIEDAD	S	1,08	0,00
3109316	41-064-026-00037-001	101000 OLIVAR-SIN VARIEDAD	S	5,40	0,00
3109314	41-064-027-00136-002	101000 OLIVAR-SIN VARIEDAD	S	1,16	0,00
3109313	41-064-027-00136-002	101000 OLIVAR-SIN VARIEDAD	S	1,83	0,00
3109318	41-064-027-00139-004	101000 OLIVAR-SIN VARIEDAD	S	3,64	0,00

**Porcentaje de superficie determinada situada en zonas RAMSAR****PUNTOS: 0,00 0.0%**

<u>REF.</u>	<u>REFERENCIA SIGPAC</u>	<u>CULTIVO DESCRIPCIÓN CULTIVO</u>	<u>S/R</u>	<u>SUP. COMPROM.</u> <u>(ha)</u>	<u>SUP. CUMPLE</u> <u>(ha)</u>
3109317	41-064-026-00029-001	101000 OLIVAR-SIN VARIEDAD	S	1,08	0,00
3109316	41-064-026-00037-001	101000 OLIVAR-SIN VARIEDAD	S	5,40	0,00
3109313	41-064-027-00136-002	101000 OLIVAR-SIN VARIEDAD	S	1,83	0,00
3109314	41-064-027-00136-002	101000 OLIVAR-SIN VARIEDAD	S	1,16	0,00
3109318	41-064-027-00139-004	101000 OLIVAR-SIN VARIEDAD	S	3,64	0,00

**Porcentaje de superficie determinada en zonas vulnerables a la contaminación por nitratos****PUNTOS: 0,00 0.0%**

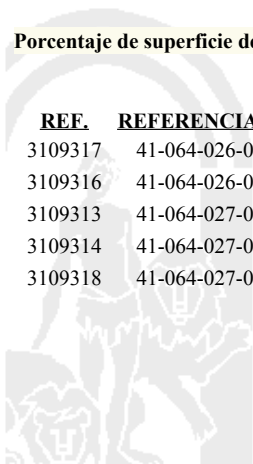
<u>REF.</u>	<u>REFERENCIA SIGPAC</u>	<u>CULTIVO DESCRIPCIÓN CULTIVO</u>	<u>S/R</u>	<u>SUP. COMPROM.</u> <u>(ha)</u>	<u>SUP. CUMPLE</u> <u>(ha)</u>
3109317	41-064-026-00029-001	101000 OLIVAR-SIN VARIEDAD	S	1,08	0,00
3109316	41-064-026-00037-001	101000 OLIVAR-SIN VARIEDAD	S	5,40	0,00
3109313	41-064-027-00136-002	101000 OLIVAR-SIN VARIEDAD	S	1,83	0,00
3109314	41-064-027-00136-002	101000 OLIVAR-SIN VARIEDAD	S	1,16	0,00
3109318	41-064-027-00139-004	101000 OLIVAR-SIN VARIEDAD	S	3,64	0,00

**Mayor pendiente media****PUNTOS: 1,00 24.84%**

<u>REF.</u>	<u>REFERENCIA SIGPAC</u>	<u>CULTIVO DESCRIPCIÓN CULTIVO</u>	<u>S/R</u>	<u>PENDIENTE MEDIA (%)</u>	<u>SUP. COMPROM.</u> <u>(ha)</u>
3109317	41-064-026-00029-001	101000 OLIVAR-SIN VARIEDAD	S	20,69	1,08
3109316	41-064-026-00037-001	101000 OLIVAR-SIN VARIEDAD	S	21,01	5,40
3109314	41-064-027-00136-002	101000 OLIVAR-SIN VARIEDAD	S	36,25	1,16
3109313	41-064-027-00136-002	101000 OLIVAR-SIN VARIEDAD	S	36,25	1,83
3109318	41-064-027-00139-004	101000 OLIVAR-SIN VARIEDAD	S	22,39	3,64

**Porcentaje de superficie determinada en Red Natura 2000****PUNTOS: 1,23 22.81%**

<u>REF.</u>	<u>REFERENCIA SIGPAC</u>	<u>CULTIVO DESCRIPCIÓN CULTIVO</u>	<u>S/R</u>	<u>SUP. COMPROM.</u> <u>(ha)</u>	<u>SUP. CUMPLE</u> <u>(ha)</u>
3109317	41-064-026-00029-001	101000 OLIVAR-SIN VARIEDAD	S	1,08	0,00
3109316	41-064-026-00037-001	101000 OLIVAR-SIN VARIEDAD	S	5,40	0,00
3109313	41-064-027-00136-002	101000 OLIVAR-SIN VARIEDAD	S	1,83	1,83
3109314	41-064-027-00136-002	101000 OLIVAR-SIN VARIEDAD	S	1,16	1,16
3109318	41-064-027-00139-004	101000 OLIVAR-SIN VARIEDAD	S	3,64	0,00



<u>APELLIDOS Y NOMBRE / RAZÓN SOCIAL</u>	<u>NIF</u>	<u>EXPEDIENTE</u>	<u>SUP. COMPROMETIDA</u> <u>(ha)</u>
ROMERO TORREJON ANTONIO	75423145G	8027869	21.65

**RESOLUCIÓN**  
**ADMITIDO**

**IMPORTE POR ANUALIDAD**

	<u>2015</u>	<u>2016</u>	<u>2017</u>	<u>2018</u>	<u>2019</u>
IMPORTE MÁXIMO SUBVENCIONABLE	2.471,13 €	2.471,13 €	2.471,13 €	2.471,13 €	2.471,13 €
IMPORTE MEDIO DE TRANSFERENCIA (€/ha)	114,14 €	114,14 €	114,14 €	114,14 €	114,14 €

**RECINTOS COMPROMETIDOS**

<u>REF.</u>	<u>REFERENCIA SIGPAC</u>	<u>CULTIVO</u>	<u>DESCRIPCIÓN CULTIVO</u>	<u>PEND. MEDIA</u> <u>S/R (%)</u>	<u>SUP. DEC. ADMIN.</u> <u>(ha)</u>	<u>SUP. CERT.</u> <u>(ha)</u>	<u>SUP. CAMPO</u> <u>(ha)</u>	<u>SUP. COMPROM.</u> <u>(ha)</u>
2326177	41-048-011-00083-001	101000	OLIVAR-SIN VARIEDAD	S 35,32	16,24	16,24		16,24
2326178	41-048-011-00148-001	101000	OLIVAR-SIN VARIEDAD	S 29,95	3,88	3,88		3,88
2326179	41-048-011-00148-002	101000	OLIVAR-SIN VARIEDAD	S 22,60	1,53	1,53		1,53

**INCIDENCIAS****INCIDENCIA DESCRIPCIÓN**

80403 Explotación no inscrita en SIPEA (anexo I, Orden 26 mayo 2015)  
Ref:2326180 Recinto:41-048-011-00083-013 Cultivo:101000 OLIVAR-SIN VARIEDAD Secano

**RESUMEN CRITERIOS DE SELECCIÓN****10.1.12 Agricultura de montaña con orientación ecológica en olivar PUNTOS: 14,00**

	<u>PUNTOS</u>	
Solicitantes de la medida 11, específica para la conversión o mantenimiento en agricultura ecológica	3,00	S
Porcentaje de superficie determinada en zonas con limitaciones naturales u otras limitaciones específicas ubicadas en las zonas de montaña	4,00	100.0%
Porcentaje de superficie determinada situada en zonas RAMSAR	0,00	0.0%
Porcentaje de superficie determinada en zonas vulnerables a la contaminación por nitratos	0,00	0.0%
Mayor pendiente media	3,00	33.46%
Porcentaje de superficie determinada en Red Natura 2000	4,00	100.0%



**DETALLE CRITERIOS DE SELECCIÓN****10.1.12 Agricultura de montaña con orientación ecológica en olivar****PUNTOS:** 14,00**Solicitantes de la medida 11, específica para la conversión o mantenimiento en agricultura ecológica****PUNTOS:** 3,00 S**Porcentaje de superficie determinada en zonas con limitaciones naturales u otras limitaciones específicas ubicadas en las zonas de montaña****PUNTOS:** 4,00 100.0%

<u>REF.</u>	<u>REFERENCIA SIGPAC</u>	<u>CULTIVO</u>	<u>DESCRIPCIÓN CULTIVO</u>	<u>S/R</u>	<u>SUP. COMPROM.</u> <u>(ha)</u>	<u>SUP. CUMPLE</u> <u>(ha)</u>
2326177	41-048-011-00083-001	101000	OLIVAR-SIN VARIEDAD	S	16,24	16,24
2326178	41-048-011-00148-001	101000	OLIVAR-SIN VARIEDAD	S	3,88	3,88
2326179	41-048-011-00148-002	101000	OLIVAR-SIN VARIEDAD	S	1,53	1,53

**Porcentaje de superficie determinada situada en zonas RAMSAR****PUNTOS:** 0,00 0.0%

<u>REF.</u>	<u>REFERENCIA SIGPAC</u>	<u>CULTIVO</u>	<u>DESCRIPCIÓN CULTIVO</u>	<u>S/R</u>	<u>SUP. COMPROM.</u> <u>(ha)</u>	<u>SUP. CUMPLE</u> <u>(ha)</u>
2326177	41-048-011-00083-001	101000	OLIVAR-SIN VARIEDAD	S	16,24	0,00
2326178	41-048-011-00148-001	101000	OLIVAR-SIN VARIEDAD	S	3,88	0,00
2326179	41-048-011-00148-002	101000	OLIVAR-SIN VARIEDAD	S	1,53	0,00

**Porcentaje de superficie determinada en zonas vulnerables a la contaminación por nitratos****PUNTOS:** 0,00 0.0%

<u>REF.</u>	<u>REFERENCIA SIGPAC</u>	<u>CULTIVO</u>	<u>DESCRIPCIÓN CULTIVO</u>	<u>S/R</u>	<u>SUP. COMPROM.</u> <u>(ha)</u>	<u>SUP. CUMPLE</u> <u>(ha)</u>
2326177	41-048-011-00083-001	101000	OLIVAR-SIN VARIEDAD	S	16,24	0,00
2326178	41-048-011-00148-001	101000	OLIVAR-SIN VARIEDAD	S	3,88	0,00
2326179	41-048-011-00148-002	101000	OLIVAR-SIN VARIEDAD	S	1,53	0,00

**Mayor pendiente media****PUNTOS:** 3,00 33.46%

<u>REF.</u>	<u>REFERENCIA SIGPAC</u>	<u>CULTIVO</u>	<u>DESCRIPCIÓN CULTIVO</u>	<u>S/R</u>	<u>PENDIENTE MEDIA (%)</u>	<u>SUP. COMPROM.</u> <u>(ha)</u>
2326177	41-048-011-00083-001	101000	OLIVAR-SIN VARIEDAD	S	35,32	16,24
2326178	41-048-011-00148-001	101000	OLIVAR-SIN VARIEDAD	S	29,95	3,88
2326179	41-048-011-00148-002	101000	OLIVAR-SIN VARIEDAD	S	22,60	1,53

**Porcentaje de superficie determinada en Red Natura 2000****PUNTOS:** 4,00 100.0%

<u>REF.</u>	<u>REFERENCIA SIGPAC</u>	<u>CULTIVO</u>	<u>DESCRIPCIÓN CULTIVO</u>	<u>S/R</u>	<u>SUP. COMPROM.</u> <u>(ha)</u>	<u>SUP. CUMPLE</u> <u>(ha)</u>
2326177	41-048-011-00083-001	101000	OLIVAR-SIN VARIEDAD	S	16,24	16,24
2326178	41-048-011-00148-001	101000	OLIVAR-SIN VARIEDAD	S	3,88	3,88
2326179	41-048-011-00148-002	101000	OLIVAR-SIN VARIEDAD	S	1,53	1,53



<u>APELLIDOS Y NOMBRE / RAZÓN SOCIAL</u>		<u>NIF</u>	<u>EXPEDIENTE</u>	<u>SUP. COMPROMETIDA</u>				
				<u>(ha)</u>				
ROSA CHAVES ANTONIO		75279713T	8003101	7.41				
<b>RESOLUCIÓN</b>								
<b>ADMITIDO</b>								
<b>IMPORTE POR ANUALIDAD</b>								
		<b>2015</b>	<b>2016</b>	<b>2017</b>	<b>2018</b>	<b>2019</b>		
<b>IMPORTE MÁXIMO SUBVENCIONABLE</b>		845,78 €	845,78 €	845,78 €	845,78 €	845,78 €		
<b>IMPORTE MEDIO DE TRANSFERENCIA (€/ha)</b>		114,14 €	114,14 €	114,14 €	114,14 €	114,14 €		
<b>RECINTOS COMPROMETIDOS</b>								
<u>REF.</u>	<u>REFERENCIA SIGPAC</u>	<u>CULTIVO</u>	<u>DESCRIPCIÓN CULTIVO</u>	<u>PEND. MEDIA</u>	<u>SUP. DEC. ADMIN.</u>	<u>SUP. CERT.</u>	<u>SUP. CAMPO</u>	<u>SUP. COMPROM.</u>
				<u>S/R</u>	<u>(%)</u>	<u>(ha)</u>	<u>(ha)</u>	<u>(ha)</u>
2319107	41-032-009-00210-004	101000	OLIVAR-SIN VARIEDAD	S	24,69	7,41	7,43	7,41

**INCIDENCIAS****INCIDENCIA DESCRIPCIÓN**

80403 Explotación no inscrita en SIPEA (anexo I, Orden 26 mayo 2015)  
Ref:2319106 Recinto:41-032-009-00210-009 Cultivo:101000 OLIVAR-SIN VARIEDAD Secano

**RESUMEN CRITERIOS DE SELECCIÓN**

<b>10.1.12 Agricultura de montaña con orientación ecológica en olivar</b>		<b>PUNTOS: 12,00</b>	
		<b>PUNTOS</b>	
Solicitantes de la medida 11, específica para la conversión o mantenimiento en agricultura ecológica		3,00	S
Porcentaje de superficie determinada en zonas con limitaciones naturales u otras limitaciones específicas ubicadas en las zonas de montaña		4,00	100.0%
Porcentaje de superficie determinada situada en zonas RAMSAR		0,00	0.0%
Porcentaje de superficie determinada en zonas vulnerables a la contaminación por nitratos		0,00	0.0%
Mayor pendiente media		1,00	24.69%
Porcentaje de superficie determinada en Red Natura 2000		4,00	100.0%



**DETALLE CRITERIOS DE SELECCIÓN****10.1.12 Agricultura de montaña con orientación ecológica en olivar****PUNTOS:** 12,00**Solicitantes de la medida 11, específica para la conversión o mantenimiento en agricultura ecológica****PUNTOS:** 3,00 S**Porcentaje de superficie determinada en zonas con limitaciones naturales u otras limitaciones específicas ubicadas en las zonas de montaña****PUNTOS:** 4,00 100.0%

<u>REF.</u>	<u>REFERENCIA SIGPAC</u>	<u>CULTIVO</u>	<u>DESCRIPCIÓN CULTIVO</u>	<u>S/R</u>	<u>SUP. COMPROM. (ha)</u>	<u>SUP. CUMPLE (ha)</u>
2319107	41-032-009-00210-004	101000	OLIVAR-SIN VARIEDAD	S	7,41	7,41

**Porcentaje de superficie determinada situada en zonas RAMSAR****PUNTOS:** 0,00 0.0%

<u>REF.</u>	<u>REFERENCIA SIGPAC</u>	<u>CULTIVO</u>	<u>DESCRIPCIÓN CULTIVO</u>	<u>S/R</u>	<u>SUP. COMPROM. (ha)</u>	<u>SUP. CUMPLE (ha)</u>
2319107	41-032-009-00210-004	101000	OLIVAR-SIN VARIEDAD	S	7,41	0,00

**Porcentaje de superficie determinada en zonas vulnerables a la contaminación por nitratos****PUNTOS:** 0,00 0.0%

<u>REF.</u>	<u>REFERENCIA SIGPAC</u>	<u>CULTIVO</u>	<u>DESCRIPCIÓN CULTIVO</u>	<u>S/R</u>	<u>SUP. COMPROM. (ha)</u>	<u>SUP. CUMPLE (ha)</u>
2319107	41-032-009-00210-004	101000	OLIVAR-SIN VARIEDAD	S	7,41	0,00

**Mayor pendiente media****PUNTOS:** 1,00 24.69%

<u>REF.</u>	<u>REFERENCIA SIGPAC</u>	<u>CULTIVO</u>	<u>DESCRIPCIÓN CULTIVO</u>	<u>S/R</u>	<u>PENDIENTE MEDIA (%)</u>	<u>SUP. COMPROM. (ha)</u>
2319107	41-032-009-00210-004	101000	OLIVAR-SIN VARIEDAD	S	24,69	7,41

**Porcentaje de superficie determinada en Red Natura 2000****PUNTOS:** 4,00 100.0%

<u>REF.</u>	<u>REFERENCIA SIGPAC</u>	<u>CULTIVO</u>	<u>DESCRIPCIÓN CULTIVO</u>	<u>S/R</u>	<u>SUP. COMPROM. (ha)</u>	<u>SUP. CUMPLE (ha)</u>
2319107	41-032-009-00210-004	101000	OLIVAR-SIN VARIEDAD	S	7,41	7,41



<u>APELLIDOS Y NOMBRE / RAZÓN SOCIAL</u>		<u>NIF</u>	<u>EXPEDIENTE</u>	<u>SUP. COMPROMETIDA</u>				
				<u>(ha)</u>				
ROSILLO DAOIZ DELGADO GONZALO RAMON		50413398C	8030310	6.54				
<b>RESOLUCIÓN</b>								
<b>ADMITIDO</b>								
<b>IMPORTE POR ANUALIDAD</b>								
		<b>2015</b>	<b>2016</b>	<b>2017</b>	<b>2018</b>	<b>2019</b>		
<b>IMPORTE MÁXIMO SUBVENCIONABLE</b>		746,48 €	746,48 €	746,48 €	746,48 €	746,48 €		
<b>IMPORTE MEDIO DE TRANSFERENCIA (€/ha)</b>		114,14 €	114,14 €	114,14 €	114,14 €	114,14 €		
<b>RECINTOS COMPROMETIDOS</b>								
<u>REF.</u>	<u>REFERENCIA SIGPAC</u>	<u>CULTIVO</u>	<u>DESCRIPCIÓN CULTIVO</u>	<u>PEND. MEDIA</u>	<u>SUP. DEC. ADMIN.</u>	<u>SUP. CERT.</u>	<u>SUP. CAMPO</u>	<u>SUP. COMPROM.</u>
				<u>S/R</u>	<u>(%)</u>	<u>(ha)</u>	<u>(ha)</u>	<u>(ha)</u>
3134973	41-065-026-00030-001	101000	OLIVAR-SIN VARIEDAD	S	25,52	6,54	6,54	6,54

**INCIDENCIAS****INCIDENCIA DESCRIPCIÓN**

80403 Explotación no inscrita en SIPEA (anexo I, Orden 26 mayo 2015)  
Ref:3134974 Recinto:41-065-026-00029-002 Cultivo:101000 OLIVAR-SIN VARIEDAD Secano

**RESUMEN CRITERIOS DE SELECCIÓN****10.1.12 Agricultura de montaña con orientación ecológica en olivar PUNTOS: 6,00**

	<b>PUNTOS</b>	
Solicitantes de la medida 11, específica para la conversión o mantenimiento en agricultura ecológica	3,00	S
Porcentaje de superficie determinada en zonas con limitaciones naturales u otras limitaciones específicas ubicadas en las zonas de montaña	0,00	0.0%
Porcentaje de superficie determinada situada en zonas RAMSAR	0,00	0.0%
Porcentaje de superficie determinada en zonas vulnerables a la contaminación por nitratos	0,00	0.0%
Mayor pendiente media	3,00	25.52%
Porcentaje de superficie determinada en Red Natura 2000	0,00	0.0%



**DETALLE CRITERIOS DE SELECCIÓN****10.1.12 Agricultura de montaña con orientación ecológica en olivar PUNTOS: 6,00****Solicitantes de la medida 11, específica para la conversión o mantenimiento en agricultura ecológica PUNTOS: 3,00 S****Porcentaje de superficie determinada en zonas con limitaciones naturales u otras limitaciones específicas ubicadas en las zonas de montaña PUNTOS: 0,00 0.0%**

<u>REF.</u>	<u>REFERENCIA SIGPAC</u>	<u>CULTIVO</u>	<u>DESCRIPCIÓN CULTIVO</u>	<u>S/R</u>	<u>SUP. COMPROM. (ha)</u>	<u>SUP. CUMPLE (ha)</u>
3134973	41-065-026-00030-001	101000	OLIVAR-SIN VARIEDAD	S	6,54	0,00

**Porcentaje de superficie determinada situada en zonas RAMSAR PUNTOS: 0,00 0.0%**

<u>REF.</u>	<u>REFERENCIA SIGPAC</u>	<u>CULTIVO</u>	<u>DESCRIPCIÓN CULTIVO</u>	<u>S/R</u>	<u>SUP. COMPROM. (ha)</u>	<u>SUP. CUMPLE (ha)</u>
3134973	41-065-026-00030-001	101000	OLIVAR-SIN VARIEDAD	S	6,54	0,00

**Porcentaje de superficie determinada en zonas vulnerables a la contaminación por nitratos PUNTOS: 0,00 0.0%**

<u>REF.</u>	<u>REFERENCIA SIGPAC</u>	<u>CULTIVO</u>	<u>DESCRIPCIÓN CULTIVO</u>	<u>S/R</u>	<u>SUP. COMPROM. (ha)</u>	<u>SUP. CUMPLE (ha)</u>
3134973	41-065-026-00030-001	101000	OLIVAR-SIN VARIEDAD	S	6,54	0,00

**Mayor pendiente media PUNTOS: 3,00 25.52%**

<u>REF.</u>	<u>REFERENCIA SIGPAC</u>	<u>CULTIVO</u>	<u>DESCRIPCIÓN CULTIVO</u>	<u>S/R</u>	<u>PENDIENTE MEDIA (%)</u>	<u>SUP. COMPROM. (ha)</u>
3134973	41-065-026-00030-001	101000	OLIVAR-SIN VARIEDAD	S	25,52	6,54

**Porcentaje de superficie determinada en Red Natura 2000 PUNTOS: 0,00 0.0%**

<u>REF.</u>	<u>REFERENCIA SIGPAC</u>	<u>CULTIVO</u>	<u>DESCRIPCIÓN CULTIVO</u>	<u>S/R</u>	<u>SUP. COMPROM. (ha)</u>	<u>SUP. CUMPLE (ha)</u>
3134973	41-065-026-00030-001	101000	OLIVAR-SIN VARIEDAD	S	6,54	0,00





<u>APELLIDOS Y NOMBRE / RAZÓN SOCIAL</u>		<u>NIF</u>	<u>EXPEDIENTE</u>	<u>SUP. COMPROMETIDA</u>				
				<u>(ha)</u>				
RUBIO ARCOS JOSE FERNANDO		75395082R	8025302	6.81				
<b>RESOLUCIÓN</b>								
<b>ADMITIDO</b>								
<b>IMPORTE POR ANUALIDAD</b>								
		<b>2015</b>	<b>2016</b>	<b>2017</b>	<b>2018</b>	<b>2019</b>		
IMPORTE MÁXIMO SUBVENCIONABLE		777,29 €	777,29 €	777,29 €	777,29 €	777,29 €		
IMPORTE MEDIO DE TRANSFERENCIA (€/ha)		114,14 €	114,14 €	114,14 €	114,14 €	114,14 €		
<b>RECINTOS COMPROMETIDOS</b>								
<u>REF.</u>	<u>REFERENCIA SIGPAC</u>	<u>CULTIVO</u>	<u>DESCRIPCIÓN CULTIVO</u>	<u>PEND. MEDIA</u>	<u>SUP. DEC. ADMIN.</u>	<u>SUP. CERT.</u>	<u>SUP. CAMPO</u>	<u>SUP. COMPROM.</u>
				<u>S/R</u>	<u>(%)</u>	<u>(ha)</u>	<u>(ha)</u>	<u>(ha)</u>
3115009	41-002-009-00161-003	101000	OLIVAR-SIN VARIEDAD	S	23,06	1,41	1,46	1,41
3115011	41-002-007-00026-004	101000	OLIVAR-SIN VARIEDAD	S	24,18	1,02	1,06	1,02
3115012	41-002-006-00058-004	101000	OLIVAR-SIN VARIEDAD	S	21,22	4,38	4,47	4,38

### RESUMEN CRITERIOS DE SELECCIÓN

<b>10.1.12 Agricultura de montaña con orientación ecológica en olivar</b>		<b>PUNTOS: 11,79</b>	
		<b>PUNTOS</b>	
Solicitantes de la medida 11, específica para la conversión o mantenimiento en agricultura ecológica		3,00	S
Porcentaje de superficie determinada en zonas con limitaciones naturales u otras limitaciones específicas ubicadas en las zonas de montaña		4,00	100.0%
Porcentaje de superficie determinada situada en zonas RAMSAR		0,00	0.0%
Porcentaje de superficie determinada en zonas vulnerables a la contaminación por nitratos		0,00	0.0%
Mayor pendiente media		1,00	22.04%
Porcentaje de superficie determinada en Red Natura 2000		3,79	79.3%



**DETALLE CRITERIOS DE SELECCIÓN****10.1.12 Agricultura de montaña con orientación ecológica en olivar****PUNTOS: 11,79****Solicitantes de la medida 11, específica para la conversión o mantenimiento en agricultura ecológica****PUNTOS: 3,00 S****Porcentaje de superficie determinada en zonas con limitaciones naturales u otras limitaciones específicas ubicadas en las zonas de montaña****PUNTOS: 4,00 100.0%**

<u>REF.</u>	<u>REFERENCIA SIGPAC</u>	<u>CULTIVO</u>	<u>DESCRIPCIÓN CULTIVO</u>	<u>S/R</u>	<u>SUP. COMPROM.</u> <u>(ha)</u>	<u>SUP. CUMPLE</u> <u>(ha)</u>
3115012	41-002-006-00058-004	101000	OLIVAR-SIN VARIEDAD	S	4,38	4,38
3115011	41-002-007-00026-004	101000	OLIVAR-SIN VARIEDAD	S	1,02	1,02
3115009	41-002-009-00161-003	101000	OLIVAR-SIN VARIEDAD	S	1,41	1,41

**Porcentaje de superficie determinada situada en zonas RAMSAR****PUNTOS: 0,00 0.0%**

<u>REF.</u>	<u>REFERENCIA SIGPAC</u>	<u>CULTIVO</u>	<u>DESCRIPCIÓN CULTIVO</u>	<u>S/R</u>	<u>SUP. COMPROM.</u> <u>(ha)</u>	<u>SUP. CUMPLE</u> <u>(ha)</u>
3115012	41-002-006-00058-004	101000	OLIVAR-SIN VARIEDAD	S	4,38	0,00
3115011	41-002-007-00026-004	101000	OLIVAR-SIN VARIEDAD	S	1,02	0,00
3115009	41-002-009-00161-003	101000	OLIVAR-SIN VARIEDAD	S	1,41	0,00

**Porcentaje de superficie determinada en zonas vulnerables a la contaminación por nitratos****PUNTOS: 0,00 0.0%**

<u>REF.</u>	<u>REFERENCIA SIGPAC</u>	<u>CULTIVO</u>	<u>DESCRIPCIÓN CULTIVO</u>	<u>S/R</u>	<u>SUP. COMPROM.</u> <u>(ha)</u>	<u>SUP. CUMPLE</u> <u>(ha)</u>
3115012	41-002-006-00058-004	101000	OLIVAR-SIN VARIEDAD	S	4,38	0,00
3115011	41-002-007-00026-004	101000	OLIVAR-SIN VARIEDAD	S	1,02	0,00
3115009	41-002-009-00161-003	101000	OLIVAR-SIN VARIEDAD	S	1,41	0,00

**Mayor pendiente media****PUNTOS: 1,00 22.04%**

<u>REF.</u>	<u>REFERENCIA SIGPAC</u>	<u>CULTIVO</u>	<u>DESCRIPCIÓN CULTIVO</u>	<u>S/R</u>	<u>PENDIENTE MEDIA (%)</u>	<u>SUP. COMPROM.</u> <u>(ha)</u>
3115012	41-002-006-00058-004	101000	OLIVAR-SIN VARIEDAD	S	21,22	4,38
3115011	41-002-007-00026-004	101000	OLIVAR-SIN VARIEDAD	S	24,18	1,02
3115009	41-002-009-00161-003	101000	OLIVAR-SIN VARIEDAD	S	23,06	1,41

**Porcentaje de superficie determinada en Red Natura 2000****PUNTOS: 3,79 79.3%**

<u>REF.</u>	<u>REFERENCIA SIGPAC</u>	<u>CULTIVO</u>	<u>DESCRIPCIÓN CULTIVO</u>	<u>S/R</u>	<u>SUP. COMPROM.</u> <u>(ha)</u>	<u>SUP. CUMPLE</u> <u>(ha)</u>
3115012	41-002-006-00058-004	101000	OLIVAR-SIN VARIEDAD	S	4,38	4,38
3115011	41-002-007-00026-004	101000	OLIVAR-SIN VARIEDAD	S	1,02	1,02
3115009	41-002-009-00161-003	101000	OLIVAR-SIN VARIEDAD	S	1,41	0,00



<u>APELLIDOS Y NOMBRE / RAZÓN SOCIAL</u>	<u>NIF</u>	<u>EXPEDIENTE</u>	<u>SUP. COMPROMETIDA</u>		
			<u>(ha)</u>		
RUIZ PEDREGOSA JUAN ANTONIO	79207108F	8031300	0		
<b>RESOLUCIÓN</b>					
INADMITIDO					
<b>IMPORTES POR ANUALIDAD</b>					
	<u>2015</u>	<u>2016</u>	<u>2017</u>	<u>2018</u>	<u>2019</u>
IMPORTE MÁXIMO SUBVENCIONABLE	0,00 €	0,00 €	0,00 €	0,00 €	0,00 €
IMPORTE MEDIO DE TRANSFERENCIA (€/ha)	0,00 €	0,00 €	0,00 €	0,00 €	0,00 €

**INCIDENCIAS****INCIDENCIA DESCRIPCIÓN**

80405	Cultivo, variedad, regimen y/o uso del recinto SIGPAC no compatible con la operación (anexo III.I, Orden 26 mayo 2015) Ref:2375909 Recinto:41-055-006-00003-008 Cultivo:101000 OLIVAR-SIN VARIEDAD Secano Uso:PR Ref:2375908 Recinto:41-074-001-00003-001 Cultivo:101000 OLIVAR-SIN VARIEDAD Secano Uso:FY Ref:2375910 Recinto:41-074-001-00003-002 Cultivo:101000 OLIVAR-SIN VARIEDAD Secano Uso:FY
80406	Superficie admisible para la ayuda menor que la mínima requerida (anexo 1, Orden 26 de mayo de 2015) Sup. Resuelta:0

**RESUMEN CRITERIOS DE SELECCIÓN**

<b>10.1.12 Agricultura de montaña con orientación ecológica en olivar</b>	<b>PUNTOS: 3,00</b>	
	<u>PUNTOS</u>	
Solicitantes de la medida 11, específica para la conversión o mantenimiento en agricultura ecológica	3,00	S
Porcentaje de superficie determinada en zonas con limitaciones naturales u otras limitaciones específicas ubicadas en las zonas de montaña	0,00	0.0%
Porcentaje de superficie determinada situada en zonas RAMSAR	0,00	0.0%
Porcentaje de superficie determinada en zonas vulnerables a la contaminación por nitratos	0,00	0.0%
Mayor pendiente media	0,00	0.0%
Porcentaje de superficie determinada en Red Natura 2000	0,00	0.0%

**DETALLE CRITERIOS DE SELECCIÓN**

<b>10.1.12 Agricultura de montaña con orientación ecológica en olivar</b>	<b>PUNTOS: 3,00</b>	
	<u>PUNTOS:</u>	
Solicitantes de la medida 11, específica para la conversión o mantenimiento en agricultura ecológica	3,00	S
Porcentaje de superficie determinada en zonas con limitaciones naturales u otras limitaciones específicas ubicadas en las zonas de montaña	0,00	0.0%
Porcentaje de superficie determinada situada en zonas RAMSAR	0,00	0.0%
Porcentaje de superficie determinada en zonas vulnerables a la contaminación por nitratos	0,00	0.0%
Mayor pendiente media	0,00	0.0%
Porcentaje de superficie determinada en Red Natura 2000	0,00	0.0%



<u>APELLIDOS Y NOMBRE / RAZÓN SOCIAL</u>		<u>NIF</u>	<u>EXPEDIENTE</u>	<u>SUP. COMPROMETIDA</u>				
				<u>(ha)</u>				
RUIZ CANTO JUAN MANUEL		52401928Q	8023784	17.46				
<b>RESOLUCIÓN</b>								
ADMITIDO								
<b>IMPORTE POR ANUALIDAD</b>								
		<u>2015</u>	<u>2016</u>	<u>2017</u>	<u>2018</u>	<u>2019</u>		
IMPORTE MÁXIMO SUBVENCIONABLE		1.992,88 €	1.992,88 €	1.992,88 €	1.992,88 €	1.992,88 €		
IMPORTE MEDIO DE TRANSFERENCIA (€/ha)		114,14 €	114,14 €	114,14 €	114,14 €	114,14 €		
<b>RECINTOS COMPROMETIDOS</b>								
<u>REF.</u>	<u>REFERENCIA SIGPAC</u>	<u>CULTIVO</u>	<u>DESCRIPCIÓN CULTIVO</u>	<u>PEND. MEDIA</u>	<u>SUP. DEC. ADMIN.</u>	<u>SUP. CERT.</u>	<u>SUP. CAMPO</u>	<u>SUP. COMPROM.</u>
				<u>S/R</u>	<u>(%)</u>	<u>(ha)</u>	<u>(ha)</u>	<u>(ha)</u>
2296728	41-078-019-00075-014	101000	OLIVAR-SIN VARIEDAD	S	23,63	13,07	13,08	13,07
2296729	41-078-019-00075-048	101000	OLIVAR-SIN VARIEDAD	S	23,30	4,39	4,39	4,39

### RESUMEN CRITERIOS DE SELECCIÓN

<b>10.1.12 Agricultura de montaña con orientación ecológica en olivar</b>		<b>PUNTOS: 12,00</b>	
		<b>PUNTOS</b>	
Solicitantes de la medida 11, específica para la conversión o mantenimiento en agricultura ecológica		3,00	S
Porcentaje de superficie determinada en zonas con limitaciones naturales u otras limitaciones específicas ubicadas en las zonas de montaña		4,00	100.0%
Porcentaje de superficie determinada situada en zonas RAMSAR		0,00	0.0%
Porcentaje de superficie determinada en zonas vulnerables a la contaminación por nitratos		4,00	100.0%
Mayor pendiente media		1,00	23.55%
Porcentaje de superficie determinada en Red Natura 2000		0,00	0.0%



**DETALLE CRITERIOS DE SELECCIÓN****10.1.12 Agricultura de montaña con orientación ecológica en olivar****PUNTOS:** 12,00**Solicitantes de la medida 11, específica para la conversión o mantenimiento en agricultura ecológica****PUNTOS:** 3,00 S**Porcentaje de superficie determinada en zonas con limitaciones naturales u otras limitaciones específicas ubicadas en las zonas de montaña****PUNTOS:** 4,00 100.0%

<u>REF.</u>	<u>REFERENCIA SIGPAC</u>	<u>CULTIVO</u>	<u>DESCRIPCIÓN CULTIVO</u>	<u>S/R</u>	<u>SUP. COMPROM.</u> <u>(ha)</u>	<u>SUP. CUMPLE</u> <u>(ha)</u>
2296728	41-078-019-00075-014	101000	OLIVAR-SIN VARIEDAD	S	13,07	13,07
2296729	41-078-019-00075-048	101000	OLIVAR-SIN VARIEDAD	S	4,39	4,39

**Porcentaje de superficie determinada situada en zonas RAMSAR****PUNTOS:** 0,00 0.0%

<u>REF.</u>	<u>REFERENCIA SIGPAC</u>	<u>CULTIVO</u>	<u>DESCRIPCIÓN CULTIVO</u>	<u>S/R</u>	<u>SUP. COMPROM.</u> <u>(ha)</u>	<u>SUP. CUMPLE</u> <u>(ha)</u>
2296728	41-078-019-00075-014	101000	OLIVAR-SIN VARIEDAD	S	13,07	0,00
2296729	41-078-019-00075-048	101000	OLIVAR-SIN VARIEDAD	S	4,39	0,00

**Porcentaje de superficie determinada en zonas vulnerables a la contaminación por nitratos****PUNTOS:** 4,00 100.0%

<u>REF.</u>	<u>REFERENCIA SIGPAC</u>	<u>CULTIVO</u>	<u>DESCRIPCIÓN CULTIVO</u>	<u>S/R</u>	<u>SUP. COMPROM.</u> <u>(ha)</u>	<u>SUP. CUMPLE</u> <u>(ha)</u>
2296728	41-078-019-00075-014	101000	OLIVAR-SIN VARIEDAD	S	13,07	13,07
2296729	41-078-019-00075-048	101000	OLIVAR-SIN VARIEDAD	S	4,39	4,39

**Mayor pendiente media****PUNTOS:** 1,00 23.55%

<u>REF.</u>	<u>REFERENCIA SIGPAC</u>	<u>CULTIVO</u>	<u>DESCRIPCIÓN CULTIVO</u>	<u>S/R</u>	<u>PENDIENTE MEDIA (%)</u>	<u>SUP. COMPROM.</u> <u>(ha)</u>
2296728	41-078-019-00075-014	101000	OLIVAR-SIN VARIEDAD	S	23,63	13,07
2296729	41-078-019-00075-048	101000	OLIVAR-SIN VARIEDAD	S	23,30	4,39

**Porcentaje de superficie determinada en Red Natura 2000****PUNTOS:** 0,00 0.0%

<u>REF.</u>	<u>REFERENCIA SIGPAC</u>	<u>CULTIVO</u>	<u>DESCRIPCIÓN CULTIVO</u>	<u>S/R</u>	<u>SUP. COMPROM.</u> <u>(ha)</u>	<u>SUP. CUMPLE</u> <u>(ha)</u>
2296728	41-078-019-00075-014	101000	OLIVAR-SIN VARIEDAD	S	13,07	0,00
2296729	41-078-019-00075-048	101000	OLIVAR-SIN VARIEDAD	S	4,39	0,00



<u>APELLIDOS Y NOMBRE / RAZÓN SOCIAL</u>		<u>NIF</u>	<u>EXPEDIENTE</u>	<u>SUP. COMPROMETIDA</u>				
				<u>(ha)</u>				
RUIZ GRANJA MARIA JOSE		75432628B	8025101	23.17				
<b>RESOLUCIÓN</b>								
<b>ADMITIDO</b>								
<b>IMPORTE POR ANUALIDAD</b>								
		<u>2015</u>	<u>2016</u>	<u>2017</u>	<u>2018</u>	<u>2019</u>		
IMPORTE MÁXIMO SUBVENCIONABLE		2.644,62 €	2.644,62 €	2.644,62 €	2.644,62 €	2.644,62 €		
IMPORTE MEDIO DE TRANSFERENCIA (€/ha)		114,14 €	114,14 €	114,14 €	114,14 €	114,14 €		
<b>RECINTOS COMPROMETIDOS</b>								
<u>REF.</u>	<u>REFERENCIA SIGPAC</u>	<u>CULTIVO</u>	<u>DESCRIPCIÓN CULTIVO</u>	<u>PEND. MEDIA</u>	<u>SUP. DEC. ADMIN.</u>	<u>SUP. CERT.</u>	<u>SUP. CAMPO</u>	<u>SUP. COMPROM.</u>
				<u>S/R</u>	<u>(%)</u>	<u>(ha)</u>	<u>(ha)</u>	<u>(ha)</u>
2305750	41-033-034-00106-009	101000	OLIVAR-SIN VARIEDAD	S	31,58	12,98	13,19	12,98
2305751	41-033-034-00107-004	101000	OLIVAR-SIN VARIEDAD	S	36,67	10,19	10,19	10,19

**RESUMEN CRITERIOS DE SELECCIÓN**

<b>10.1.12 Agricultura de montaña con orientación ecológica en olivar</b>		<b>PUNTOS: 14,00</b>	
		<b>PUNTOS</b>	
Solicitantes de la medida 11, específica para la conversión o mantenimiento en agricultura ecológica		3,00	S
Porcentaje de superficie determinada en zonas con limitaciones naturales u otras limitaciones específicas ubicadas en las zonas de montaña		4,00	100.0%
Porcentaje de superficie determinada situada en zonas RAMSAR		0,00	0.0%
Porcentaje de superficie determinada en zonas vulnerables a la contaminación por nitratos		0,00	0.0%
Mayor pendiente media		3,00	33.82%
Porcentaje de superficie determinada en Red Natura 2000		4,00	100.0%



**DETALLE CRITERIOS DE SELECCIÓN****10.1.12 Agricultura de montaña con orientación ecológica en olivar****PUNTOS:** 14,00**Solicitantes de la medida 11, específica para la conversión o mantenimiento en agricultura ecológica****PUNTOS:** 3,00 S**Porcentaje de superficie determinada en zonas con limitaciones naturales u otras limitaciones específicas ubicadas en las zonas de montaña****PUNTOS:** 4,00 100.0%

<u>REF.</u>	<u>REFERENCIA SIGPAC</u>	<u>CULTIVO</u>	<u>DESCRIPCIÓN CULTIVO</u>	<u>S/R</u>	<u>SUP. COMPROM.</u> <u>(ha)</u>	<u>SUP. CUMPLE</u> <u>(ha)</u>
2305750	41-033-034-00106-009	101000	OLIVAR-SIN VARIEDAD	S	12,98	12,98
2305751	41-033-034-00107-004	101000	OLIVAR-SIN VARIEDAD	S	10,19	10,19

**Porcentaje de superficie determinada situada en zonas RAMSAR****PUNTOS:** 0,00 0.0%

<u>REF.</u>	<u>REFERENCIA SIGPAC</u>	<u>CULTIVO</u>	<u>DESCRIPCIÓN CULTIVO</u>	<u>S/R</u>	<u>SUP. COMPROM.</u> <u>(ha)</u>	<u>SUP. CUMPLE</u> <u>(ha)</u>
2305750	41-033-034-00106-009	101000	OLIVAR-SIN VARIEDAD	S	12,98	0,00
2305751	41-033-034-00107-004	101000	OLIVAR-SIN VARIEDAD	S	10,19	0,00

**Porcentaje de superficie determinada en zonas vulnerables a la contaminación por nitratos****PUNTOS:** 0,00 0.0%

<u>REF.</u>	<u>REFERENCIA SIGPAC</u>	<u>CULTIVO</u>	<u>DESCRIPCIÓN CULTIVO</u>	<u>S/R</u>	<u>SUP. COMPROM.</u> <u>(ha)</u>	<u>SUP. CUMPLE</u> <u>(ha)</u>
2305750	41-033-034-00106-009	101000	OLIVAR-SIN VARIEDAD	S	12,98	0,00
2305751	41-033-034-00107-004	101000	OLIVAR-SIN VARIEDAD	S	10,19	0,00

**Mayor pendiente media****PUNTOS:** 3,00 33.82%

<u>REF.</u>	<u>REFERENCIA SIGPAC</u>	<u>CULTIVO</u>	<u>DESCRIPCIÓN CULTIVO</u>	<u>S/R</u>	<u>PENDIENTE MEDIA (%)</u>	<u>SUP. COMPROM.</u> <u>(ha)</u>
2305750	41-033-034-00106-009	101000	OLIVAR-SIN VARIEDAD	S	31,58	12,98
2305751	41-033-034-00107-004	101000	OLIVAR-SIN VARIEDAD	S	36,67	10,19

**Porcentaje de superficie determinada en Red Natura 2000****PUNTOS:** 4,00 100.0%

<u>REF.</u>	<u>REFERENCIA SIGPAC</u>	<u>CULTIVO</u>	<u>DESCRIPCIÓN CULTIVO</u>	<u>S/R</u>	<u>SUP. COMPROM.</u> <u>(ha)</u>	<u>SUP. CUMPLE</u> <u>(ha)</u>
2305750	41-033-034-00106-009	101000	OLIVAR-SIN VARIEDAD	S	12,98	12,98
2305751	41-033-034-00107-004	101000	OLIVAR-SIN VARIEDAD	S	10,19	10,19



<u>APELLIDOS Y NOMBRE / RAZÓN SOCIAL</u>	<u>NIF</u>	<u>EXPEDIENTE</u>	<u>SUP. COMPROMETIDA</u>		
			<u>(ha)</u>		
SALADO RIOS MANUEL	28487749H	8026020	0		
<b>RESOLUCIÓN</b>					
<b>INADMITIDO</b>					
<b>IMPORTE POR ANUALIDAD</b>					
	<u>2015</u>	<u>2016</u>	<u>2017</u>	<u>2018</u>	<u>2019</u>
IMPORTE MÁXIMO SUBVENCIONABLE	0,00 €	0,00 €	0,00 €	0,00 €	0,00 €
IMPORTE MEDIO DE TRANSFERENCIA (€/ha)	0,00 €	0,00 €	0,00 €	0,00 €	0,00 €

**INCIDENCIAS****INCIDENCIA DESCRIPCIÓN**

80402	El solicitante no está inscrito en SIPEA como operador ecológico
80403	Explotación no inscrita en SIPEA (anexo 1, Orden 26 mayo 2015) Ref:2393118 Recinto:41-033-029-00025-003 Cultivo:101000 OLIVAR-SIN VARIEDAD Secano Ref:2393123 Recinto:41-033-029-00025-007 Cultivo:101000 OLIVAR-SIN VARIEDAD Secano Ref:2393124 Recinto:41-033-029-00025-007 Cultivo:101000 OLIVAR-SIN VARIEDAD Secano Ref:2393122 Recinto:41-033-029-00025-009 Cultivo:101000 OLIVAR-SIN VARIEDAD Secano Ref:2393117 Recinto:41-033-029-00045-001 Cultivo:101000 OLIVAR-SIN VARIEDAD Secano Ref:2393120 Recinto:41-066-009-00009-001 Cultivo:101000 OLIVAR-SIN VARIEDAD Secano Ref:2393119 Recinto:41-066-009-00026-001 Cultivo:101000 OLIVAR-SIN VARIEDAD Secano Ref:2393121 Recinto:41-066-009-00157-001 Cultivo:101000 OLIVAR-SIN VARIEDAD Secano
80406	Superficie admisible para la ayuda menor que la mínima requerida (anexo 1, Orden 26 de mayo de 2015) Sup. Resuelta:0

**RESUMEN CRITERIOS DE SELECCIÓN**

<b>10.1.12 Agricultura de montaña con orientación ecológica en olivar</b>	<b>PUNTOS: 3,00</b>	
	<u>PUNTOS</u>	
Solicitantes de la medida 11, específica para la conversión o mantenimiento en agricultura ecológica	3,00	S
Porcentaje de superficie determinada en zonas con limitaciones naturales u otras limitaciones específicas ubicadas en las zonas de montaña	0,00	0.0%
Porcentaje de superficie determinada situada en zonas RAMSAR	0,00	0.0%
Porcentaje de superficie determinada en zonas vulnerables a la contaminación por nitratos	0,00	0.0%
Mayor pendiente media	0,00	0.0%
Porcentaje de superficie determinada en Red Natura 2000	0,00	0.0%

**DETALLE CRITERIOS DE SELECCIÓN**

<b>10.1.12 Agricultura de montaña con orientación ecológica en olivar</b>	<b>PUNTOS: 3,00</b>	
	<u>PUNTOS:</u>	
Solicitantes de la medida 11, específica para la conversión o mantenimiento en agricultura ecológica	3,00	S
Porcentaje de superficie determinada en zonas con limitaciones naturales u otras limitaciones específicas ubicadas en las zonas de montaña	0,00	0.0%
Porcentaje de superficie determinada situada en zonas RAMSAR	0,00	0.0%
Porcentaje de superficie determinada en zonas vulnerables a la contaminación por nitratos	0,00	0.0%
Mayor pendiente media	0,00	0.0%
Porcentaje de superficie determinada en Red Natura 2000	0,00	0.0%





<u>APELLIDOS Y NOMBRE / RAZÓN SOCIAL</u>		<u>NIF</u>	<u>EXPEDIENTE</u>	<u>SUP. COMPROMETIDA</u>				
				<u>(ha)</u>				
SALGUERO ORTIZ PEDRO		75305390D	8022389	68.43				
<b>RESOLUCIÓN</b>								
<b>ADMITIDO</b>								
<b>IMPORTE POR ANUALIDAD</b>								
		<u>2015</u>	<u>2016</u>	<u>2017</u>	<u>2018</u>	<u>2019</u>		
<b>IMPORTE MÁXIMO SUBVENCIONABLE</b>		6.512,83 €	6.512,83 €	6.512,83 €	6.512,83 €	6.512,83 €		
<b>IMPORTE MEDIO DE TRANSFERENCIA (€/ha)</b>		95,18 €	95,18 €	95,18 €	95,18 €	95,18 €		
<b>RECINTOS COMPROMETIDOS</b>								
<u>REF.</u>	<u>REFERENCIA SIGPAC</u>	<u>CULTIVO</u>	<u>DESCRIPCIÓN CULTIVO</u>	<u>PEND. MEDIA</u>	<u>SUP. DEC. ADMIN.</u>	<u>SUP. CERT.</u>	<u>SUP. CAMPO</u>	<u>SUP. COMPROM.</u>
				<u>S/R</u>	<u>(%)</u>	<u>(ha)</u>	<u>(ha)</u>	<u>(ha)</u>
2286003	11-029-026-00081-001	101000	OLIVAR-SIN VARIEDAD	S	31,63	0,22	0,22	0,22
2286004	41-064-008-00022-010	101000	OLIVAR-SIN VARIEDAD	S	30,21	5,76	5,76	5,76
2286005	11-029-026-00082-003	101000	OLIVAR-SIN VARIEDAD	S	34,46	12,15	12,37	12,15
2286006	41-064-008-00054-004	101000	OLIVAR-SIN VARIEDAD	S	24,29	4,57	4,58	4,57
2286008	41-064-010-00021-001	101000	OLIVAR-SIN VARIEDAD	S	26,04	11,64	11,72	11,64
2286009	41-064-010-00022-001	101000	OLIVAR-SIN VARIEDAD	S	24,49	0,04	0,04	0,04
2286010	41-064-010-00042-002	101000	OLIVAR-SIN VARIEDAD	S	22,93	4,30	4,30	4,30
2286011	41-064-010-00041-002	101000	OLIVAR-SIN VARIEDAD	S	24,51	4,28	4,28	4,28
2286012	41-064-010-00045-006	101000	OLIVAR-SIN VARIEDAD	S	22,89	10,77	10,77	10,77
2286013	41-064-010-00028-006	101000	OLIVAR-SIN VARIEDAD	S	22,18	3,66	3,71	3,66
2286014	41-064-010-00028-003	101000	OLIVAR-SIN VARIEDAD	S	21,99	0,01	0,01	0,01
2286015	41-064-010-00028-003	101000	OLIVAR-SIN VARIEDAD	S	21,99	11,03	11,34	11,03

**RESUMEN CRITERIOS DE SELECCIÓN****10.1.12 Agricultura de montaña con orientación ecológica en olivar****PUNTOS: 7,18**

	<u>PUNTOS</u>	
<b>Solicitantes de la medida 11, específica para la conversión o mantenimiento en agricultura ecológica</b>	3,00	S
<b>Porcentaje de superficie determinada en zonas con limitaciones naturales u otras limitaciones específicas ubicadas en las zonas de montaña</b>	1,18	18.08%
<b>Porcentaje de superficie determinada situada en zonas RAMSAR</b>	0,00	0.0%
<b>Porcentaje de superficie determinada en zonas vulnerables a la contaminación por nitratos</b>	0,00	0.0%
<b>Mayor pendiente media</b>	3,00	26.14%
<b>Porcentaje de superficie determinada en Red Natura 2000</b>	0,00	0.0%



**DETALLE CRITERIOS DE SELECCIÓN****10.1.12 Agricultura de montaña con orientación ecológica en olivar****PUNTOS: 7,18****Solicitantes de la medida 11, específica para la conversión o mantenimiento en agricultura ecológica****PUNTOS: 3,00 S****Porcentaje de superficie determinada en zonas con limitaciones naturales u otras limitaciones específicas ubicadas en las zonas de montaña****PUNTOS: 1,18 18.08%**

<u>REF.</u>	<u>REFERENCIA SIGPAC</u>	<u>CULTIVO</u>	<u>DESCRIPCIÓN CULTIVO</u>	<u>S/R</u>	<u>SUP. COMPROM.</u> <u>(ha)</u>	<u>SUP. CUMPLE</u> <u>(ha)</u>
2286003	11-029-026-00081-001	101000	OLIVAR-SIN VARIEDAD	S	0,22	0,22
2286005	11-029-026-00082-003	101000	OLIVAR-SIN VARIEDAD	S	12,15	12,15
2286004	41-064-008-00022-010	101000	OLIVAR-SIN VARIEDAD	S	5,76	0,00
2286006	41-064-008-00054-004	101000	OLIVAR-SIN VARIEDAD	S	4,57	0,00
2286008	41-064-010-00021-001	101000	OLIVAR-SIN VARIEDAD	S	11,64	0,00
2286009	41-064-010-00022-001	101000	OLIVAR-SIN VARIEDAD	S	0,04	0,00
2286014	41-064-010-00028-003	101000	OLIVAR-SIN VARIEDAD	S	0,01	0,00
2286015	41-064-010-00028-003	101000	OLIVAR-SIN VARIEDAD	S	11,03	0,00
2286013	41-064-010-00028-006	101000	OLIVAR-SIN VARIEDAD	S	3,66	0,00
2286011	41-064-010-00041-002	101000	OLIVAR-SIN VARIEDAD	S	4,28	0,00
2286010	41-064-010-00042-002	101000	OLIVAR-SIN VARIEDAD	S	4,30	0,00
2286012	41-064-010-00045-006	101000	OLIVAR-SIN VARIEDAD	S	10,77	0,00

**Porcentaje de superficie determinada situada en zonas RAMSAR****PUNTOS: 0,00 0.0%**

<u>REF.</u>	<u>REFERENCIA SIGPAC</u>	<u>CULTIVO</u>	<u>DESCRIPCIÓN CULTIVO</u>	<u>S/R</u>	<u>SUP. COMPROM.</u> <u>(ha)</u>	<u>SUP. CUMPLE</u> <u>(ha)</u>
2286003	11-029-026-00081-001	101000	OLIVAR-SIN VARIEDAD	S	0,22	0,00
2286005	11-029-026-00082-003	101000	OLIVAR-SIN VARIEDAD	S	12,15	0,00
2286004	41-064-008-00022-010	101000	OLIVAR-SIN VARIEDAD	S	5,76	0,00
2286006	41-064-008-00054-004	101000	OLIVAR-SIN VARIEDAD	S	4,57	0,00
2286008	41-064-010-00021-001	101000	OLIVAR-SIN VARIEDAD	S	11,64	0,00
2286009	41-064-010-00022-001	101000	OLIVAR-SIN VARIEDAD	S	0,04	0,00
2286015	41-064-010-00028-003	101000	OLIVAR-SIN VARIEDAD	S	11,03	0,00
2286014	41-064-010-00028-003	101000	OLIVAR-SIN VARIEDAD	S	0,01	0,00
2286013	41-064-010-00028-006	101000	OLIVAR-SIN VARIEDAD	S	3,66	0,00
2286011	41-064-010-00041-002	101000	OLIVAR-SIN VARIEDAD	S	4,28	0,00
2286010	41-064-010-00042-002	101000	OLIVAR-SIN VARIEDAD	S	4,30	0,00
2286012	41-064-010-00045-006	101000	OLIVAR-SIN VARIEDAD	S	10,77	0,00

**Porcentaje de superficie determinada en zonas vulnerables a la contaminación por nitratos****PUNTOS: 0,00 0.0%**

<u>REF.</u>	<u>REFERENCIA SIGPAC</u>	<u>CULTIVO</u>	<u>DESCRIPCIÓN CULTIVO</u>	<u>S/R</u>	<u>SUP. COMPROM.</u> <u>(ha)</u>	<u>SUP. CUMPLE</u> <u>(ha)</u>
2286003	11-029-026-00081-001	101000	OLIVAR-SIN VARIEDAD	S	0,22	0,00
2286005	11-029-026-00082-003	101000	OLIVAR-SIN VARIEDAD	S	12,15	0,00
2286004	41-064-008-00022-010	101000	OLIVAR-SIN VARIEDAD	S	5,76	0,00
2286006	41-064-008-00054-004	101000	OLIVAR-SIN VARIEDAD	S	4,57	0,00
2286008	41-064-010-00021-001	101000	OLIVAR-SIN VARIEDAD	S	11,64	0,00
2286009	41-064-010-00022-001	101000	OLIVAR-SIN VARIEDAD	S	0,04	0,00
2286015	41-064-010-00028-003	101000	OLIVAR-SIN VARIEDAD	S	11,03	0,00
2286014	41-064-010-00028-003	101000	OLIVAR-SIN VARIEDAD	S	0,01	0,00
2286013	41-064-010-00028-006	101000	OLIVAR-SIN VARIEDAD	S	3,66	0,00
2286011	41-064-010-00041-002	101000	OLIVAR-SIN VARIEDAD	S	4,28	0,00
2286010	41-064-010-00042-002	101000	OLIVAR-SIN VARIEDAD	S	4,30	0,00
2286012	41-064-010-00045-006	101000	OLIVAR-SIN VARIEDAD	S	10,77	0,00

**Mayor pendiente media****PUNTOS: 3,00 26.14%**

REF.	REFERENCIA SIGPAC	CULTIVO	DESCRIPCIÓN CULTIVO	S/R	PENDIENTE	SUP.
					MEDIA (%)	COMPROM.
					(ha)	(ha)
2286003	11-029-026-00081-001	101000	OLIVAR-SIN VARIEDAD	S	31,63	0,22
2286005	11-029-026-00082-003	101000	OLIVAR-SIN VARIEDAD	S	34,46	12,15
2286004	41-064-008-00022-010	101000	OLIVAR-SIN VARIEDAD	S	30,21	5,76
2286006	41-064-008-00054-004	101000	OLIVAR-SIN VARIEDAD	S	24,29	4,57
2286008	41-064-010-00021-001	101000	OLIVAR-SIN VARIEDAD	S	26,04	11,64
2286009	41-064-010-00022-001	101000	OLIVAR-SIN VARIEDAD	S	24,49	0,04
2286014	41-064-010-00028-003	101000	OLIVAR-SIN VARIEDAD	S	21,99	0,01
2286015	41-064-010-00028-003	101000	OLIVAR-SIN VARIEDAD	S	21,99	11,03
2286013	41-064-010-00028-006	101000	OLIVAR-SIN VARIEDAD	S	22,18	3,66
2286011	41-064-010-00041-002	101000	OLIVAR-SIN VARIEDAD	S	24,51	4,28
2286010	41-064-010-00042-002	101000	OLIVAR-SIN VARIEDAD	S	22,93	4,30
2286012	41-064-010-00045-006	101000	OLIVAR-SIN VARIEDAD	S	22,89	10,77

## Porcentaje de superficie determinada en Red Natura 2000

PUNTOS: 0,00 0.0%

REF.	REFERENCIA SIGPAC	CULTIVO	DESCRIPCIÓN CULTIVO	S/R	SUP.	SUP.
					COMPROM.	CUMPLE
					(ha)	(ha)
2286003	11-029-026-00081-001	101000	OLIVAR-SIN VARIEDAD	S	0,22	0,00
2286005	11-029-026-00082-003	101000	OLIVAR-SIN VARIEDAD	S	12,15	0,00
2286004	41-064-008-00022-010	101000	OLIVAR-SIN VARIEDAD	S	5,76	0,00
2286006	41-064-008-00054-004	101000	OLIVAR-SIN VARIEDAD	S	4,57	0,00
2286008	41-064-010-00021-001	101000	OLIVAR-SIN VARIEDAD	S	11,64	0,00
2286009	41-064-010-00022-001	101000	OLIVAR-SIN VARIEDAD	S	0,04	0,00
2286015	41-064-010-00028-003	101000	OLIVAR-SIN VARIEDAD	S	11,03	0,00
2286014	41-064-010-00028-003	101000	OLIVAR-SIN VARIEDAD	S	0,01	0,00
2286013	41-064-010-00028-006	101000	OLIVAR-SIN VARIEDAD	S	3,66	0,00
2286011	41-064-010-00041-002	101000	OLIVAR-SIN VARIEDAD	S	4,28	0,00
2286010	41-064-010-00042-002	101000	OLIVAR-SIN VARIEDAD	S	4,30	0,00
2286012	41-064-010-00045-006	101000	OLIVAR-SIN VARIEDAD	S	10,77	0,00



<u>APELLIDOS Y NOMBRE / RAZÓN SOCIAL</u>		<u>NIF</u>	<u>EXPEDIENTE</u>	<u>SUP. COMPROMETIDA</u>				
				<u>(ha)</u>				
SALINERO GARCIA LUIS		27725320Q	8029120	15.65				
<b>RESOLUCIÓN</b>								
<b>ADMITIDO</b>								
<b>IMPORTE POR ANUALIDAD</b>								
		<u>2015</u>	<u>2016</u>	<u>2017</u>	<u>2018</u>	<u>2019</u>		
IMPORTE MÁXIMO SUBVENCIONABLE		1.786,29 €	1.786,29 €	1.786,29 €	1.786,29 €	1.786,29 €		
IMPORTE MEDIO DE TRANSFERENCIA (€/ha)		114,14 €	114,14 €	114,14 €	114,14 €	114,14 €		
<b>RECINTOS COMPROMETIDOS</b>								
<u>REF.</u>	<u>REFERENCIA SIGPAC</u>	<u>CULTIVO</u>	<u>DESCRIPCIÓN CULTIVO</u>	<u>PEND. MEDIA</u>	<u>SUP. DEC. ADMIN.</u>	<u>SUP. CERT.</u>	<u>SUP. CAMPO</u>	<u>SUP. COMPROM.</u>
				<u>S/R</u>	<u>(%)</u>	<u>(ha)</u>	<u>(ha)</u>	<u>(ha)</u>
3130792	41-068-037-00004-001	101000	OLIVAR-SIN VARIEDAD	S	20,64	10,66	10,67	10,66
3130794	41-068-037-00014-001	101000	OLIVAR-SIN VARIEDAD	S	24,87	4,99	5,01	4,99

### RESUMEN CRITERIOS DE SELECCIÓN

<b>10.1.12 Agricultura de montaña con orientación ecológica en olivar</b>		<b>PUNTOS: 4,00</b>	
		<b>PUNTOS</b>	
Solicitantes de la medida 11, específica para la conversión o mantenimiento en agricultura ecológica		3,00	S
Porcentaje de superficie determinada en zonas con limitaciones naturales u otras limitaciones específicas ubicadas en las zonas de montaña		0,00	0.0%
Porcentaje de superficie determinada situada en zonas RAMSAR		0,00	0.0%
Porcentaje de superficie determinada en zonas vulnerables a la contaminación por nitratos		0,00	0.0%
Mayor pendiente media		1,00	21.99%
Porcentaje de superficie determinada en Red Natura 2000		0,00	0.0%



**DETALLE CRITERIOS DE SELECCIÓN****10.1.12 Agricultura de montaña con orientación ecológica en olivar** PUNTOS: 4,00**Solicitantes de la medida 11, específica para la conversión o mantenimiento en agricultura ecológica** PUNTOS: 3,00 S**Porcentaje de superficie determinada en zonas con limitaciones naturales u otras limitaciones específicas ubicadas en las zonas de montaña** PUNTOS: 0,00 0.0%

<u>REF.</u>	<u>REFERENCIA SIGPAC</u>	<u>CULTIVO</u>	<u>DESCRIPCIÓN CULTIVO</u>	<u>S/R</u>	<u>SUP. COMPROM.</u> <u>(ha)</u>	<u>SUP. CUMPLE</u> <u>(ha)</u>
3130792	41-068-037-00004-001	101000	OLIVAR-SIN VARIEDAD	S	10,66	0,00
3130794	41-068-037-00014-001	101000	OLIVAR-SIN VARIEDAD	S	4,99	0,00

**Porcentaje de superficie determinada situada en zonas RAMSAR** PUNTOS: 0,00 0.0%

<u>REF.</u>	<u>REFERENCIA SIGPAC</u>	<u>CULTIVO</u>	<u>DESCRIPCIÓN CULTIVO</u>	<u>S/R</u>	<u>SUP. COMPROM.</u> <u>(ha)</u>	<u>SUP. CUMPLE</u> <u>(ha)</u>
3130792	41-068-037-00004-001	101000	OLIVAR-SIN VARIEDAD	S	10,66	0,00
3130794	41-068-037-00014-001	101000	OLIVAR-SIN VARIEDAD	S	4,99	0,00

**Porcentaje de superficie determinada en zonas vulnerables a la contaminación por nitratos** PUNTOS: 0,00 0.0%

<u>REF.</u>	<u>REFERENCIA SIGPAC</u>	<u>CULTIVO</u>	<u>DESCRIPCIÓN CULTIVO</u>	<u>S/R</u>	<u>SUP. COMPROM.</u> <u>(ha)</u>	<u>SUP. CUMPLE</u> <u>(ha)</u>
3130792	41-068-037-00004-001	101000	OLIVAR-SIN VARIEDAD	S	10,66	0,00
3130794	41-068-037-00014-001	101000	OLIVAR-SIN VARIEDAD	S	4,99	0,00

**Mayor pendiente media** PUNTOS: 1,00 21.99%

<u>REF.</u>	<u>REFERENCIA SIGPAC</u>	<u>CULTIVO</u>	<u>DESCRIPCIÓN CULTIVO</u>	<u>S/R</u>	<u>PENDIENTE MEDIA (%)</u>	<u>SUP. COMPROM.</u> <u>(ha)</u>
3130792	41-068-037-00004-001	101000	OLIVAR-SIN VARIEDAD	S	20,64	10,66
3130794	41-068-037-00014-001	101000	OLIVAR-SIN VARIEDAD	S	24,87	4,99

**Porcentaje de superficie determinada en Red Natura 2000** PUNTOS: 0,00 0.0%

<u>REF.</u>	<u>REFERENCIA SIGPAC</u>	<u>CULTIVO</u>	<u>DESCRIPCIÓN CULTIVO</u>	<u>S/R</u>	<u>SUP. COMPROM.</u> <u>(ha)</u>	<u>SUP. CUMPLE</u> <u>(ha)</u>
3130792	41-068-037-00004-001	101000	OLIVAR-SIN VARIEDAD	S	10,66	0,00
3130794	41-068-037-00014-001	101000	OLIVAR-SIN VARIEDAD	S	4,99	0,00



<u>APELLIDOS Y NOMBRE / RAZÓN SOCIAL</u>		<u>NIF</u>	<u>EXPEDIENTE</u>	<u>SUP. COMPROMETIDA</u>				
				<u>(ha)</u>				
SALTILLO DE PACHO, S.L.		B91940668	8027202	7.63				
<b>RESOLUCIÓN</b>								
<b>ADMITIDO</b>								
<b>IMPORTE POR ANUALIDAD</b>								
		<b>2015</b>	<b>2016</b>	<b>2017</b>	<b>2018</b>	<b>2019</b>		
<b>IMPORTE MÁXIMO SUBVENCIONABLE</b>		870,89 €	870,89 €	870,89 €	870,89 €	870,89 €		
<b>IMPORTE MEDIO DE TRANSFERENCIA (€/ha)</b>		114,14 €	114,14 €	114,14 €	114,14 €	114,14 €		
<b>RECINTOS COMPROMETIDOS</b>								
<u>REF.</u>	<u>REFERENCIA SIGPAC</u>	<u>CULTIVO</u>	<u>DESCRIPCIÓN CULTIVO</u>	<u>PEND. MEDIA</u>	<u>SUP. DEC. ADMIN.</u>	<u>SUP. CERT.</u>	<u>SUP. CAMPO</u>	<u>SUP. COMPROM.</u>
				<u>S/R</u>	<u>(%)</u>	<u>(ha)</u>	<u>(ha)</u>	<u>(ha)</u>
3119960	41-033-035-00078-001	101000	OLIVAR-SIN VARIEDAD	S	28,22	7,63	7,63	7,63

**INCIDENCIAS****INCIDENCIA DESCRIPCIÓN**

80403 Explotación no inscrita en SIPEA (anexo I, Orden 26 mayo 2015)  
 Ref:3119950 Recinto:41-048-018-00023-001 Cultivo:101000 OLIVAR-SIN VARIEDAD Secano  
 Ref:3119957 Recinto:41-048-018-00023-005 Cultivo:101000 OLIVAR-SIN VARIEDAD Secano

**RESUMEN CRITERIOS DE SELECCIÓN**

<b>10.1.12 Agricultura de montaña con orientación ecológica en olivar</b>		<b>PUNTOS: 14,00</b>	
		<b>PUNTOS</b>	
Solicitantes de la medida 11, específica para la conversión o mantenimiento en agricultura ecológica		3,00	S
Porcentaje de superficie determinada en zonas con limitaciones naturales u otras limitaciones específicas ubicadas en las zonas de montaña		4,00	100.0%
Porcentaje de superficie determinada situada en zonas RAMSAR		0,00	0.0%
Porcentaje de superficie determinada en zonas vulnerables a la contaminación por nitratos		0,00	0.0%
Mayor pendiente media		3,00	28.22%
Porcentaje de superficie determinada en Red Natura 2000		4,00	100.0%



**DETALLE CRITERIOS DE SELECCIÓN****10.1.12 Agricultura de montaña con orientación ecológica en olivar PUNTOS: 14,00****Solicitantes de la medida 11, específica para la conversión o mantenimiento en agricultura ecológica PUNTOS: 3,00 S****Porcentaje de superficie determinada en zonas con limitaciones naturales u otras limitaciones específicas ubicadas en las zonas de montaña PUNTOS: 4,00 100.0%**

<u>REF.</u>	<u>REFERENCIA SIGPAC</u>	<u>CULTIVO DESCRIPCIÓN CULTIVO</u>	<u>S/R</u>	<u>SUP. COMPROM. (ha)</u>	<u>SUP. CUMPLE (ha)</u>
3119960	41-033-035-00078-001	101000 OLIVAR-SIN VARIEDAD	S	7,63	7,63

**Porcentaje de superficie determinada situada en zonas RAMSAR PUNTOS: 0,00 0.0%**

<u>REF.</u>	<u>REFERENCIA SIGPAC</u>	<u>CULTIVO DESCRIPCIÓN CULTIVO</u>	<u>S/R</u>	<u>SUP. COMPROM. (ha)</u>	<u>SUP. CUMPLE (ha)</u>
3119960	41-033-035-00078-001	101000 OLIVAR-SIN VARIEDAD	S	7,63	0,00

**Porcentaje de superficie determinada en zonas vulnerables a la contaminación por nitratos PUNTOS: 0,00 0.0%**

<u>REF.</u>	<u>REFERENCIA SIGPAC</u>	<u>CULTIVO DESCRIPCIÓN CULTIVO</u>	<u>S/R</u>	<u>SUP. COMPROM. (ha)</u>	<u>SUP. CUMPLE (ha)</u>
3119960	41-033-035-00078-001	101000 OLIVAR-SIN VARIEDAD	S	7,63	0,00

**Mayor pendiente media PUNTOS: 3,00 28.22%**

<u>REF.</u>	<u>REFERENCIA SIGPAC</u>	<u>CULTIVO DESCRIPCIÓN CULTIVO</u>	<u>S/R</u>	<u>PENDIENTE MEDIA (%)</u>	<u>SUP. COMPROM. (ha)</u>
3119960	41-033-035-00078-001	101000 OLIVAR-SIN VARIEDAD	S	28,22	7,63

**Porcentaje de superficie determinada en Red Natura 2000 PUNTOS: 4,00 100.0%**

<u>REF.</u>	<u>REFERENCIA SIGPAC</u>	<u>CULTIVO DESCRIPCIÓN CULTIVO</u>	<u>S/R</u>	<u>SUP. COMPROM. (ha)</u>	<u>SUP. CUMPLE (ha)</u>
3119960	41-033-035-00078-001	101000 OLIVAR-SIN VARIEDAD	S	7,63	7,63



<u>APELLIDOS Y NOMBRE / RAZÓN SOCIAL</u>		<u>NIF</u>	<u>EXPEDIENTE</u>	<u>SUP. COMPROMETIDA</u>				
				<u>(ha)</u>				
SANCHEZ DE YBARGUEN GUTIERREZ LUIS		28227750B	8022231	3.95				
<b>RESOLUCIÓN</b>								
<b>ADMITIDO</b>								
<b>IMPORTE POR ANUALIDAD</b>								
		<b>2015</b>	<b>2016</b>	<b>2017</b>	<b>2018</b>	<b>2019</b>		
IMPORTE MÁXIMO SUBVENCIONABLE		450,85 €	450,85 €	450,85 €	450,85 €	450,85 €		
IMPORTE MEDIO DE TRANSFERENCIA (€/ha)		114,14 €	114,14 €	114,14 €	114,14 €	114,14 €		
<b>RECINTOS COMPROMETIDOS</b>								
<u>REF.</u>	<u>REFERENCIA SIGPAC</u>	<u>CULTIVO</u>	<u>DESCRIPCIÓN CULTIVO</u>	<u>PEND. MEDIA</u>	<u>SUP. DEC. ADMIN.</u>	<u>SUP. CERT.</u>	<u>SUP. CAMPO</u>	<u>SUP. COMPROM.</u>
				<u>S/R</u>	<u>(%)</u>	<u>(ha)</u>	<u>(ha)</u>	<u>(ha)</u>
2284822	41-064-021-00033-003	101000	OLIVAR-SIN VARIEDAD	S	23,25	3,95	3,95	3,95

### RESUMEN CRITERIOS DE SELECCIÓN

<b>10.1.12 Agricultura de montaña con orientación ecológica en olivar</b>		<b>PUNTOS: 8,00</b>	
		<b>PUNTOS</b>	
Solicitantes de la medida 11, específica para la conversión o mantenimiento en agricultura ecológica		3,00	S
Porcentaje de superficie determinada en zonas con limitaciones naturales u otras limitaciones específicas ubicadas en las zonas de montaña		0,00	0.0%
Porcentaje de superficie determinada situada en zonas RAMSAR		0,00	0.0%
Porcentaje de superficie determinada en zonas vulnerables a la contaminación por nitratos		0,00	0.0%
Mayor pendiente media		1,00	23.25%
Porcentaje de superficie determinada en Red Natura 2000		4,00	100.0%





**DETALLE CRITERIOS DE SELECCIÓN****10.1.12 Agricultura de montaña con orientación ecológica en olivar PUNTOS: 8,00****Solicitantes de la medida 11, específica para la conversión o mantenimiento en agricultura ecológica PUNTOS: 3,00 S****Porcentaje de superficie determinada en zonas con limitaciones naturales u otras limitaciones específicas ubicadas en las zonas de montaña PUNTOS: 0,00 0.0%**

<u>REF.</u>	<u>REFERENCIA SIGPAC</u>	<u>CULTIVO DESCRIPCIÓN CULTIVO</u>	<u>S/R</u>	<u>SUP. COMPROM. (ha)</u>	<u>SUP. CUMPLE (ha)</u>
2284822	41-064-021-00033-003	101000 OLIVAR-SIN VARIEDAD	S	3,95	0,00

**Porcentaje de superficie determinada situada en zonas RAMSAR PUNTOS: 0,00 0.0%**

<u>REF.</u>	<u>REFERENCIA SIGPAC</u>	<u>CULTIVO DESCRIPCIÓN CULTIVO</u>	<u>S/R</u>	<u>SUP. COMPROM. (ha)</u>	<u>SUP. CUMPLE (ha)</u>
2284822	41-064-021-00033-003	101000 OLIVAR-SIN VARIEDAD	S	3,95	0,00

**Porcentaje de superficie determinada en zonas vulnerables a la contaminación por nitratos PUNTOS: 0,00 0.0%**

<u>REF.</u>	<u>REFERENCIA SIGPAC</u>	<u>CULTIVO DESCRIPCIÓN CULTIVO</u>	<u>S/R</u>	<u>SUP. COMPROM. (ha)</u>	<u>SUP. CUMPLE (ha)</u>
2284822	41-064-021-00033-003	101000 OLIVAR-SIN VARIEDAD	S	3,95	0,00

**Mayor pendiente media PUNTOS: 1,00 23.25%**

<u>REF.</u>	<u>REFERENCIA SIGPAC</u>	<u>CULTIVO DESCRIPCIÓN CULTIVO</u>	<u>S/R</u>	<u>PENDIENTE MEDIA (%)</u>	<u>SUP. COMPROM. (ha)</u>
2284822	41-064-021-00033-003	101000 OLIVAR-SIN VARIEDAD	S	23,25	3,95

**Porcentaje de superficie determinada en Red Natura 2000 PUNTOS: 4,00 100.0%**

<u>REF.</u>	<u>REFERENCIA SIGPAC</u>	<u>CULTIVO DESCRIPCIÓN CULTIVO</u>	<u>S/R</u>	<u>SUP. COMPROM. (ha)</u>	<u>SUP. CUMPLE (ha)</u>
2284822	41-064-021-00033-003	101000 OLIVAR-SIN VARIEDAD	S	3,95	3,95



<u>APELLIDOS Y NOMBRE / RAZÓN SOCIAL</u>		<u>NIF</u>	<u>EXPEDIENTE</u>	<u>SUP. COMPROMETIDA</u>				
				<u>(ha)</u>				
SANCHEZ GONZALEZ CARMEN		75395500M	8029491	39.69				
<u>RESOLUCIÓN</u>								
ADMITIDO								
<u>IMPORTE POR ANUALIDAD</u>								
		<u>2015</u>	<u>2016</u>	<u>2017</u>	<u>2018</u>	<u>2019</u>		
IMPORTE MÁXIMO SUBVENCIONABLE		4.530,22 €	4.530,22 €	4.530,22 €	4.530,22 €	4.530,22 €		
IMPORTE MEDIO DE TRANSFERENCIA (€/ha)		114,14 €	114,14 €	114,14 €	114,14 €	114,14 €		
<u>RECINTOS COMPROMETIDOS</u>								
<u>REF.</u>	<u>REFERENCIA SIGPAC</u>	<u>CULTIVO</u>	<u>DESCRIPCIÓN CULTIVO</u>	<u>PEND. MEDIA</u>	<u>SUP. DEC. ADMIN.</u>	<u>SUP. CERT.</u>	<u>SUP. CAMPO</u>	<u>SUP. COMPROM.</u>
				<u>S/R</u>	<u>(%)</u>	<u>(ha)</u>	<u>(ha)</u>	<u>(ha)</u>
3131896	41-032-004-00013-001	101000	OLIVAR-SIN VARIEDAD	S	22,33	39,27	39,27	39,27
3131898	41-032-004-00013-008	101000	OLIVAR-SIN VARIEDAD	S	49,02	0,42	0,42	0,42

**RESUMEN CRITERIOS DE SELECCIÓN**

<b>10.1.12 Agricultura de montaña con orientación ecológica en olivar</b>		<b>PUNTOS: 12,00</b>	
		<b>PUNTOS</b>	
Solicitantes de la medida 11, específica para la conversión o mantenimiento en agricultura ecológica		3,00	S
Porcentaje de superficie determinada en zonas con limitaciones naturales u otras limitaciones específicas ubicadas en las zonas de montaña		4,00	100.0%
Porcentaje de superficie determinada situada en zonas RAMSAR		0,00	0.0%
Porcentaje de superficie determinada en zonas vulnerables a la contaminación por nitratos		0,00	0.0%
Mayor pendiente media		1,00	22.61%
Porcentaje de superficie determinada en Red Natura 2000		4,00	100.0%



**DETALLE CRITERIOS DE SELECCIÓN****10.1.12 Agricultura de montaña con orientación ecológica en olivar****PUNTOS: 12,00****Solicitantes de la medida 11, específica para la conversión o mantenimiento en agricultura ecológica****PUNTOS: 3,00 S****Porcentaje de superficie determinada en zonas con limitaciones naturales u otras limitaciones específicas ubicadas en las zonas de montaña****PUNTOS: 4,00 100.0%**

<u>REF.</u>	<u>REFERENCIA SIGPAC</u>	<u>CULTIVO</u>	<u>DESCRIPCIÓN CULTIVO</u>	<u>S/R</u>	<u>SUP. COMPROM.</u> <u>(ha)</u>	<u>SUP. CUMPLE</u> <u>(ha)</u>
3131896	41-032-004-00013-001	101000	OLIVAR-SIN VARIEDAD	S	39,27	39,27
3131898	41-032-004-00013-008	101000	OLIVAR-SIN VARIEDAD	S	0,42	0,42

**Porcentaje de superficie determinada situada en zonas RAMSAR****PUNTOS: 0,00 0.0%**

<u>REF.</u>	<u>REFERENCIA SIGPAC</u>	<u>CULTIVO</u>	<u>DESCRIPCIÓN CULTIVO</u>	<u>S/R</u>	<u>SUP. COMPROM.</u> <u>(ha)</u>	<u>SUP. CUMPLE</u> <u>(ha)</u>
3131896	41-032-004-00013-001	101000	OLIVAR-SIN VARIEDAD	S	39,27	0,00
3131898	41-032-004-00013-008	101000	OLIVAR-SIN VARIEDAD	S	0,42	0,00

**Porcentaje de superficie determinada en zonas vulnerables a la contaminación por nitratos****PUNTOS: 0,00 0.0%**

<u>REF.</u>	<u>REFERENCIA SIGPAC</u>	<u>CULTIVO</u>	<u>DESCRIPCIÓN CULTIVO</u>	<u>S/R</u>	<u>SUP. COMPROM.</u> <u>(ha)</u>	<u>SUP. CUMPLE</u> <u>(ha)</u>
3131896	41-032-004-00013-001	101000	OLIVAR-SIN VARIEDAD	S	39,27	0,00
3131898	41-032-004-00013-008	101000	OLIVAR-SIN VARIEDAD	S	0,42	0,00

**Mayor pendiente media****PUNTOS: 1,00 22.61%**

<u>REF.</u>	<u>REFERENCIA SIGPAC</u>	<u>CULTIVO</u>	<u>DESCRIPCIÓN CULTIVO</u>	<u>S/R</u>	<u>PENDIENTE MEDIA (%)</u>	<u>SUP. COMPROM.</u> <u>(ha)</u>
3131896	41-032-004-00013-001	101000	OLIVAR-SIN VARIEDAD	S	22,33	39,27
3131898	41-032-004-00013-008	101000	OLIVAR-SIN VARIEDAD	S	49,02	0,42

**Porcentaje de superficie determinada en Red Natura 2000****PUNTOS: 4,00 100.0%**

<u>REF.</u>	<u>REFERENCIA SIGPAC</u>	<u>CULTIVO</u>	<u>DESCRIPCIÓN CULTIVO</u>	<u>S/R</u>	<u>SUP. COMPROM.</u> <u>(ha)</u>	<u>SUP. CUMPLE</u> <u>(ha)</u>
3131896	41-032-004-00013-001	101000	OLIVAR-SIN VARIEDAD	S	39,27	39,27
3131898	41-032-004-00013-008	101000	OLIVAR-SIN VARIEDAD	S	0,42	0,42



<u>APELLIDOS Y NOMBRE / RAZÓN SOCIAL</u>	<u>NIF</u>	<u>EXPEDIENTE</u>	<u>SUP. COMPROMETIDA (ha)</u>
SANCHEZ LOPEZ ANA	75306779H	8009154	8.33

**RESOLUCIÓN ADMITIDO**

**IMPORTE POR ANUALIDAD**

	<u>2015</u>	<u>2016</u>	<u>2017</u>	<u>2018</u>	<u>2019</u>
IMPORTE MÁXIMO SUBVENCIONABLE	950,79 €	950,79 €	950,79 €	950,79 €	950,79 €
IMPORTE MEDIO DE TRANSFERENCIA (€/ha)	114,14 €	114,14 €	114,14 €	114,14 €	114,14 €

**RECINTOS COMPROMETIDOS**

<u>REF.</u>	<u>REFERENCIA SIGPAC</u>	<u>CULTIVO</u>	<u>DESCRIPCIÓN CULTIVO</u>	<u>S/R</u>	<u>PEND. MEDIA (%)</u>	<u>SUP. DEC. ADMIN. (ha)</u>	<u>SUP. CERT. (ha)</u>	<u>SUP. CAMPO (ha)</u>	<u>SUP. COMPROM. (ha)</u>
3077191	41-076-007-00013-001	101000	OLIVAR-SIN VARIEDAD	S	28,64	2,48	2,68		2,48
3077192	41-076-026-00036-003	101000	OLIVAR-SIN VARIEDAD	S	28,38	0,11	0,11		0,11
3077193	41-076-026-00037-001	101000	OLIVAR-SIN VARIEDAD	S	24,54	1,14	1,19		1,14
3077196	41-076-026-00036-003	101000	OLIVAR-SIN VARIEDAD	S	28,38	4,26	4,40		4,26
3077197	41-076-026-00044-001	101000	OLIVAR-SIN VARIEDAD	S	28,80	0,34	0,36		0,34

**INCIDENCIAS****INCIDENCIA DESCRIPCIÓN**

80403	Explotación no inscrita en SIPEA (anexo I, Orden 26 mayo 2015) Ref:3077195 Recinto:41-076-029-00016-002 Cultivo:101000 OLIVAR-SIN VARIEDAD Secano
80405	Cultivo, variedad, regimen y/o uso del recinto SIGPAC no compatible con la operación (anexo III.I, Orden 26 mayo 2015) Ref:3077190 Recinto:41-076-026-00043-001 Cultivo:64000 PASTIZAL DE 5 O MAS AÑOS-SIN VARIEDAD Secano Uso:PS
80411	Pendiente media del recinto no supera el 20% Ref:3077195 Recinto:41-076-029-00016-002 Cultivo:101000 OLIVAR-SIN VARIEDAD Secano Pendiente media:19,56 Ref:3077194 Recinto:41-076-029-00017-001 Cultivo:101000 OLIVAR-SIN VARIEDAD Secano Pendiente media:18,07

**RESUMEN CRITERIOS DE SELECCIÓN****10.1.12 Agricultura de montaña con orientación ecológica en olivar****PUNTOS: 10,00**

	<u>PUNTOS</u>	
Solicitantes de la medida 11, específica para la conversión o mantenimiento en agricultura ecológica	3,00	S
Porcentaje de superficie determinada en zonas con limitaciones naturales u otras limitaciones específicas ubicadas en las zonas de montaña	4,00	100.0%
Porcentaje de superficie determinada situada en zonas RAMSAR	0,00	0.0%
Porcentaje de superficie determinada en zonas vulnerables a la contaminación por nitratos	0,00	0.0%
Mayor pendiente media	3,00	27.95%
Porcentaje de superficie determinada en Red Natura 2000	0,00	0.0%



**DETALLE CRITERIOS DE SELECCIÓN****10.1.12 Agricultura de montaña con orientación ecológica en olivar****PUNTOS:** 10,00**Solicitantes de la medida 11, específica para la conversión o mantenimiento en agricultura ecológica****PUNTOS:** 3,00 S**Porcentaje de superficie determinada en zonas con limitaciones naturales u otras limitaciones específicas ubicadas en las zonas de montaña****PUNTOS:** 4,00 100.0%

<u>REF.</u>	<u>REFERENCIA SIGPAC</u>	<u>CULTIVO DESCRIPCIÓN CULTIVO</u>	<u>S/R</u>	<u>SUP. COMPROM.</u> <u>(ha)</u>	<u>SUP. CUMPLE</u> <u>(ha)</u>
3077191	41-076-007-00013-001	101000 OLIVAR-SIN VARIEDAD	S	2,48	2,48
3077196	41-076-026-00036-003	101000 OLIVAR-SIN VARIEDAD	S	4,26	4,26
3077192	41-076-026-00036-003	101000 OLIVAR-SIN VARIEDAD	S	0,11	0,11
3077193	41-076-026-00037-001	101000 OLIVAR-SIN VARIEDAD	S	1,14	1,14
3077197	41-076-026-00044-001	101000 OLIVAR-SIN VARIEDAD	S	0,34	0,34

**Porcentaje de superficie determinada situada en zonas RAMSAR****PUNTOS:** 0,00 0.0%

<u>REF.</u>	<u>REFERENCIA SIGPAC</u>	<u>CULTIVO DESCRIPCIÓN CULTIVO</u>	<u>S/R</u>	<u>SUP. COMPROM.</u> <u>(ha)</u>	<u>SUP. CUMPLE</u> <u>(ha)</u>
3077191	41-076-007-00013-001	101000 OLIVAR-SIN VARIEDAD	S	2,48	0,00
3077192	41-076-026-00036-003	101000 OLIVAR-SIN VARIEDAD	S	0,11	0,00
3077196	41-076-026-00036-003	101000 OLIVAR-SIN VARIEDAD	S	4,26	0,00
3077193	41-076-026-00037-001	101000 OLIVAR-SIN VARIEDAD	S	1,14	0,00
3077197	41-076-026-00044-001	101000 OLIVAR-SIN VARIEDAD	S	0,34	0,00

**Porcentaje de superficie determinada en zonas vulnerables a la contaminación por nitratos****PUNTOS:** 0,00 0.0%

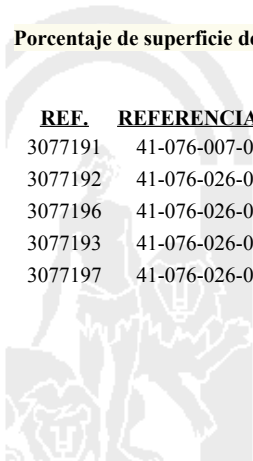
<u>REF.</u>	<u>REFERENCIA SIGPAC</u>	<u>CULTIVO DESCRIPCIÓN CULTIVO</u>	<u>S/R</u>	<u>SUP. COMPROM.</u> <u>(ha)</u>	<u>SUP. CUMPLE</u> <u>(ha)</u>
3077191	41-076-007-00013-001	101000 OLIVAR-SIN VARIEDAD	S	2,48	0,00
3077196	41-076-026-00036-003	101000 OLIVAR-SIN VARIEDAD	S	4,26	0,00
3077192	41-076-026-00036-003	101000 OLIVAR-SIN VARIEDAD	S	0,11	0,00
3077193	41-076-026-00037-001	101000 OLIVAR-SIN VARIEDAD	S	1,14	0,00
3077197	41-076-026-00044-001	101000 OLIVAR-SIN VARIEDAD	S	0,34	0,00

**Mayor pendiente media****PUNTOS:** 3,00 27.95%

<u>REF.</u>	<u>REFERENCIA SIGPAC</u>	<u>CULTIVO DESCRIPCIÓN CULTIVO</u>	<u>S/R</u>	<u>PENDIENTE MEDIA (%)</u>	<u>SUP. COMPROM.</u> <u>(ha)</u>
3077191	41-076-007-00013-001	101000 OLIVAR-SIN VARIEDAD	S	28,64	2,48
3077192	41-076-026-00036-003	101000 OLIVAR-SIN VARIEDAD	S	28,38	0,11
3077196	41-076-026-00036-003	101000 OLIVAR-SIN VARIEDAD	S	28,38	4,26
3077193	41-076-026-00037-001	101000 OLIVAR-SIN VARIEDAD	S	24,54	1,14
3077197	41-076-026-00044-001	101000 OLIVAR-SIN VARIEDAD	S	28,80	0,34

**Porcentaje de superficie determinada en Red Natura 2000****PUNTOS:** 0,00 0.0%

<u>REF.</u>	<u>REFERENCIA SIGPAC</u>	<u>CULTIVO DESCRIPCIÓN CULTIVO</u>	<u>S/R</u>	<u>SUP. COMPROM.</u> <u>(ha)</u>	<u>SUP. CUMPLE</u> <u>(ha)</u>
3077191	41-076-007-00013-001	101000 OLIVAR-SIN VARIEDAD	S	2,48	0,00
3077192	41-076-026-00036-003	101000 OLIVAR-SIN VARIEDAD	S	0,11	0,00
3077196	41-076-026-00036-003	101000 OLIVAR-SIN VARIEDAD	S	4,26	0,00
3077193	41-076-026-00037-001	101000 OLIVAR-SIN VARIEDAD	S	1,14	0,00
3077197	41-076-026-00044-001	101000 OLIVAR-SIN VARIEDAD	S	0,34	0,00



<u>APELLIDOS Y NOMBRE / RAZÓN SOCIAL</u>		<u>NIF</u>	<u>EXPEDIENTE</u>	<u>SUP. COMPROMETIDA</u>				
				<u>(ha)</u>				
SANCHEZ MASSIA ENRIQUE		23345899W	8030056	19.97				
<u>RESOLUCIÓN</u>								
ADMITIDO								
<u>IMPORTE POR ANUALIDAD</u>								
		<u>2015</u>	<u>2016</u>	<u>2017</u>	<u>2018</u>	<u>2019</u>		
IMPORTE MÁXIMO SUBVENCIONABLE		2.279,38 €	2.279,38 €	2.279,38 €	2.279,38 €	2.279,38 €		
IMPORTE MEDIO DE TRANSFERENCIA (€/ha)		114,14 €	114,14 €	114,14 €	114,14 €	114,14 €		
<u>RECINTOS COMPROMETIDOS</u>								
<u>REF.</u>	<u>REFERENCIA SIGPAC</u>	<u>CULTIVO</u>	<u>DESCRIPCIÓN CULTIVO</u>	<u>PEND. MEDIA</u>	<u>SUP. DEC. ADMIN.</u>	<u>SUP. CERT.</u>	<u>SUP. CAMPO</u>	<u>SUP. COMPROM.</u>
				<u>S/R</u>	<u>(%)</u>	<u>(ha)</u>	<u>(ha)</u>	<u>(ha)</u>
3133678	41-066-004-00034-001	101000	OLIVAR-SIN VARIEDAD	S	29,98	0,71	0,71	0,71
3133679	41-066-009-00059-001	101000	OLIVAR-SIN VARIEDAD	S	32,66	19,26	19,26	19,26

### RESUMEN CRITERIOS DE SELECCIÓN

<b>10.1.12 Agricultura de montaña con orientación ecológica en olivar</b>		<b>PUNTOS: 14,00</b>	
		<b>PUNTOS</b>	
Solicitantes de la medida 11, específica para la conversión o mantenimiento en agricultura ecológica		3,00	S
Porcentaje de superficie determinada en zonas con limitaciones naturales u otras limitaciones específicas ubicadas en las zonas de montaña		4,00	100.0%
Porcentaje de superficie determinada situada en zonas RAMSAR		0,00	0.0%
Porcentaje de superficie determinada en zonas vulnerables a la contaminación por nitratos		0,00	0.0%
Mayor pendiente media		3,00	32.56%
Porcentaje de superficie determinada en Red Natura 2000		4,00	100.0%



**DETALLE CRITERIOS DE SELECCIÓN****10.1.12 Agricultura de montaña con orientación ecológica en olivar****PUNTOS: 14,00****Solicitantes de la medida 11, específica para la conversión o mantenimiento en agricultura ecológica****PUNTOS: 3,00 S****Porcentaje de superficie determinada en zonas con limitaciones naturales u otras limitaciones específicas ubicadas en las zonas de montaña****PUNTOS: 4,00 100.0%**

<u>REF.</u>	<u>REFERENCIA SIGPAC</u>	<u>CULTIVO</u>	<u>DESCRIPCIÓN CULTIVO</u>	<u>S/R</u>	<u>SUP. COMPROM.</u> <u>(ha)</u>	<u>SUP. CUMPLE</u> <u>(ha)</u>
3133678	41-066-004-00034-001	101000	OLIVAR-SIN VARIEDAD	S	0,71	0,71
3133679	41-066-009-00059-001	101000	OLIVAR-SIN VARIEDAD	S	19,26	19,26

**Porcentaje de superficie determinada situada en zonas RAMSAR****PUNTOS: 0,00 0.0%**

<u>REF.</u>	<u>REFERENCIA SIGPAC</u>	<u>CULTIVO</u>	<u>DESCRIPCIÓN CULTIVO</u>	<u>S/R</u>	<u>SUP. COMPROM.</u> <u>(ha)</u>	<u>SUP. CUMPLE</u> <u>(ha)</u>
3133678	41-066-004-00034-001	101000	OLIVAR-SIN VARIEDAD	S	0,71	0,00
3133679	41-066-009-00059-001	101000	OLIVAR-SIN VARIEDAD	S	19,26	0,00

**Porcentaje de superficie determinada en zonas vulnerables a la contaminación por nitratos****PUNTOS: 0,00 0.0%**

<u>REF.</u>	<u>REFERENCIA SIGPAC</u>	<u>CULTIVO</u>	<u>DESCRIPCIÓN CULTIVO</u>	<u>S/R</u>	<u>SUP. COMPROM.</u> <u>(ha)</u>	<u>SUP. CUMPLE</u> <u>(ha)</u>
3133678	41-066-004-00034-001	101000	OLIVAR-SIN VARIEDAD	S	0,71	0,00
3133679	41-066-009-00059-001	101000	OLIVAR-SIN VARIEDAD	S	19,26	0,00

**Mayor pendiente media****PUNTOS: 3,00 32.56%**

<u>REF.</u>	<u>REFERENCIA SIGPAC</u>	<u>CULTIVO</u>	<u>DESCRIPCIÓN CULTIVO</u>	<u>S/R</u>	<u>PENDIENTE MEDIA (%)</u>	<u>SUP. COMPROM.</u> <u>(ha)</u>
3133678	41-066-004-00034-001	101000	OLIVAR-SIN VARIEDAD	S	29,98	0,71
3133679	41-066-009-00059-001	101000	OLIVAR-SIN VARIEDAD	S	32,66	19,26

**Porcentaje de superficie determinada en Red Natura 2000****PUNTOS: 4,00 100.0%**

<u>REF.</u>	<u>REFERENCIA SIGPAC</u>	<u>CULTIVO</u>	<u>DESCRIPCIÓN CULTIVO</u>	<u>S/R</u>	<u>SUP. COMPROM.</u> <u>(ha)</u>	<u>SUP. CUMPLE</u> <u>(ha)</u>
3133678	41-066-004-00034-001	101000	OLIVAR-SIN VARIEDAD	S	0,71	0,71
3133679	41-066-009-00059-001	101000	OLIVAR-SIN VARIEDAD	S	19,26	19,26



<u>APELLIDOS Y NOMBRE / RAZÓN SOCIAL</u>	<u>NIF</u>	<u>EXPEDIENTE</u>	<u>SUP. COMPROMETIDA</u>		
			<u>(ha)</u>		
SANCHEZ MORENO JOSEFA	38764228M	8024310	0		
<b>RESOLUCIÓN</b>					
INADMITIDO					
<b>IMPORTES POR ANUALIDAD</b>					
	<u>2015</u>	<u>2016</u>	<u>2017</u>	<u>2018</u>	<u>2019</u>
IMPORTE MÁXIMO SUBVENCIONABLE	0,00 €	0,00 €	0,00 €	0,00 €	0,00 €
IMPORTE MEDIO DE TRANSFERENCIA (€/ha)	0,00 €	0,00 €	0,00 €	0,00 €	0,00 €

**INCIDENCIAS****INCIDENCIA DESCRIPCIÓN**

80402	El solicitante no está inscrito en SIPEA como operador ecológico
80403	Explotación no inscrita en SIPEA (anexo I, Orden 26 mayo 2015) Ref:2301720 Recinto:41-033-034-00075-001 Cultivo:101000 OLIVAR-SIN VARIEDAD Secano
80406	Superficie admisible para la ayuda menor que la mínima requerida (anexo I, Orden 26 de mayo de 2015) Sup. Resuelta:0

**RESUMEN CRITERIOS DE SELECCIÓN**

<b>10.1.12 Agricultura de montaña con orientación ecológica en olivar</b>	<b>PUNTOS: 3,00</b>	
	<b>PUNTOS</b>	
Solicitantes de la medida 11, específica para la conversión o mantenimiento en agricultura ecológica	3,00	S
Porcentaje de superficie determinada en zonas con limitaciones naturales u otras limitaciones específicas ubicadas en las zonas de montaña	0,00	0.0%
Porcentaje de superficie determinada situada en zonas RAMSAR	0,00	0.0%
Porcentaje de superficie determinada en zonas vulnerables a la contaminación por nitratos	0,00	0.0%
Mayor pendiente media	0,00	0.0%
Porcentaje de superficie determinada en Red Natura 2000	0,00	0.0%

**DETALLE CRITERIOS DE SELECCIÓN**

<b>10.1.12 Agricultura de montaña con orientación ecológica en olivar</b>	<b>PUNTOS: 3,00</b>	
	<b>PUNTOS:</b>	
Solicitantes de la medida 11, específica para la conversión o mantenimiento en agricultura ecológica	3,00	S
Porcentaje de superficie determinada en zonas con limitaciones naturales u otras limitaciones específicas ubicadas en las zonas de montaña	0,00	0.0%
Porcentaje de superficie determinada situada en zonas RAMSAR	0,00	0.0%
Porcentaje de superficie determinada en zonas vulnerables a la contaminación por nitratos	0,00	0.0%
Mayor pendiente media	0,00	0.0%
Porcentaje de superficie determinada en Red Natura 2000	0,00	0.0%





<u>APELLIDOS Y NOMBRE / RAZÓN SOCIAL</u>		<u>NIF</u>	<u>EXPEDIENTE</u>	<u>SUP. COMPROMETIDA</u>				
				<u>(ha)</u>				
SANCHEZ MORENO MANUEL		36511130X	8024313	3.12				
<b>RESOLUCIÓN</b>								
<b>ADMITIDO</b>								
<b>IMPORTE POR ANUALIDAD</b>								
		<b>2015</b>	<b>2016</b>	<b>2017</b>	<b>2018</b>	<b>2019</b>		
<b>IMPORTE MÁXIMO SUBVENCIONABLE</b>		356,12 €	356,12 €	356,12 €	356,12 €	356,12 €		
<b>IMPORTE MEDIO DE TRANSFERENCIA (€/ha)</b>		114,14 €	114,14 €	114,14 €	114,14 €	114,14 €		
<b>RECINTOS COMPROMETIDOS</b>								
<u>REF.</u>	<u>REFERENCIA SIGPAC</u>	<u>CULTIVO</u>	<u>DESCRIPCIÓN CULTIVO</u>	<u>PEND. MEDIA</u>	<u>SUP. DEC. ADMIN.</u>	<u>SUP. CERT.</u>	<u>SUP. CAMPO</u>	<u>SUP. COMPROM.</u>
				<u>S/R</u>	<u>(%)</u>	<u>(ha)</u>	<u>(ha)</u>	<u>(ha)</u>
2299734	41-033-034-00075-001	101000	OLIVAR-SIN VARIEDAD	S	28,48	3,12	3,12	3,12

### RESUMEN CRITERIOS DE SELECCIÓN

<b>10.1.12 Agricultura de montaña con orientación ecológica en olivar</b>		<b>PUNTOS: 14,00</b>	
		<b>PUNTOS</b>	
Solicitantes de la medida 11, específica para la conversión o mantenimiento en agricultura ecológica		3,00	S
Porcentaje de superficie determinada en zonas con limitaciones naturales u otras limitaciones específicas ubicadas en las zonas de montaña		4,00	100.0%
Porcentaje de superficie determinada situada en zonas RAMSAR		0,00	0.0%
Porcentaje de superficie determinada en zonas vulnerables a la contaminación por nitratos		0,00	0.0%
Mayor pendiente media		3,00	28.48%
Porcentaje de superficie determinada en Red Natura 2000		4,00	100.0%



**DETALLE CRITERIOS DE SELECCIÓN****10.1.12 Agricultura de montaña con orientación ecológica en olivar****PUNTOS: 14,00****Solicitantes de la medida 11, específica para la conversión o mantenimiento en agricultura ecológica****PUNTOS: 3,00 S****Porcentaje de superficie determinada en zonas con limitaciones naturales u otras limitaciones específicas ubicadas en las zonas de montaña****PUNTOS: 4,00 100.0%**

<u>REF.</u>	<u>REFERENCIA SIGPAC</u>	<u>CULTIVO DESCRIPCIÓN CULTIVO</u>	<u>S/R</u>	<u>SUP. COMPROM. (ha)</u>	<u>SUP. CUMPLE (ha)</u>
2299734	41-033-034-00075-001	101000 OLIVAR-SIN VARIEDAD	S	3,12	3,12

**Porcentaje de superficie determinada situada en zonas RAMSAR****PUNTOS: 0,00 0.0%**

<u>REF.</u>	<u>REFERENCIA SIGPAC</u>	<u>CULTIVO DESCRIPCIÓN CULTIVO</u>	<u>S/R</u>	<u>SUP. COMPROM. (ha)</u>	<u>SUP. CUMPLE (ha)</u>
2299734	41-033-034-00075-001	101000 OLIVAR-SIN VARIEDAD	S	3,12	0,00

**Porcentaje de superficie determinada en zonas vulnerables a la contaminación por nitratos****PUNTOS: 0,00 0.0%**

<u>REF.</u>	<u>REFERENCIA SIGPAC</u>	<u>CULTIVO DESCRIPCIÓN CULTIVO</u>	<u>S/R</u>	<u>SUP. COMPROM. (ha)</u>	<u>SUP. CUMPLE (ha)</u>
2299734	41-033-034-00075-001	101000 OLIVAR-SIN VARIEDAD	S	3,12	0,00

**Mayor pendiente media****PUNTOS: 3,00 28.48%**

<u>REF.</u>	<u>REFERENCIA SIGPAC</u>	<u>CULTIVO DESCRIPCIÓN CULTIVO</u>	<u>S/R</u>	<u>PENDIENTE MEDIA (%)</u>	<u>SUP. COMPROM. (ha)</u>
2299734	41-033-034-00075-001	101000 OLIVAR-SIN VARIEDAD	S	28,48	3,12

**Porcentaje de superficie determinada en Red Natura 2000****PUNTOS: 4,00 100.0%**

<u>REF.</u>	<u>REFERENCIA SIGPAC</u>	<u>CULTIVO DESCRIPCIÓN CULTIVO</u>	<u>S/R</u>	<u>SUP. COMPROM. (ha)</u>	<u>SUP. CUMPLE (ha)</u>
2299734	41-033-034-00075-001	101000 OLIVAR-SIN VARIEDAD	S	3,12	3,12



<u>APELLIDOS Y NOMBRE / RAZÓN SOCIAL</u>		<u>NIF</u>	<u>EXPEDIENTE</u>	<u>SUP. COMPROMETIDA</u>				
				<u>(ha)</u>				
SANCHEZ MORENO MARIA JOSEFA		76157361Z	8031027	3.14				
<b>RESOLUCIÓN</b>								
<b>ADMITIDO</b>								
<b>IMPORTE POR ANUALIDAD</b>								
		<b>2015</b>	<b>2016</b>	<b>2017</b>	<b>2018</b>	<b>2019</b>		
<b>IMPORTE MÁXIMO SUBVENCIONABLE</b>		358,40 €	358,40 €	358,40 €	358,40 €	358,40 €		
<b>IMPORTE MEDIO DE TRANSFERENCIA (€/ha)</b>		114,14 €	114,14 €	114,14 €	114,14 €	114,14 €		
<b>RECINTOS COMPROMETIDOS</b>								
<u>REF.</u>	<u>REFERENCIA SIGPAC</u>	<u>CULTIVO</u>	<u>DESCRIPCIÓN CULTIVO</u>	<u>PEND. MEDIA</u>	<u>SUP. DEC. ADMIN.</u>	<u>SUP. CERT.</u>	<u>SUP. CAMPO</u>	<u>SUP. COMPROM.</u>
				<u>S/R</u>	<u>(%)</u>	<u>(ha)</u>	<u>(ha)</u>	<u>(ha)</u>
2368114	41-033-034-00075-001	101000	OLIVAR-SIN VARIEDAD	S	28,48	3,14	6,28	3,14

### RESUMEN CRITERIOS DE SELECCIÓN

<b>10.1.12 Agricultura de montaña con orientación ecológica en olivar</b>		<b>PUNTOS: 14,00</b>	
		<b>PUNTOS</b>	
Solicitantes de la medida 11, específica para la conversión o mantenimiento en agricultura ecológica		3,00	S
Porcentaje de superficie determinada en zonas con limitaciones naturales u otras limitaciones específicas ubicadas en las zonas de montaña		4,00	100.0%
Porcentaje de superficie determinada situada en zonas RAMSAR		0,00	0.0%
Porcentaje de superficie determinada en zonas vulnerables a la contaminación por nitratos		0,00	0.0%
Mayor pendiente media		3,00	28.48%
Porcentaje de superficie determinada en Red Natura 2000		4,00	100.0%



**DETALLE CRITERIOS DE SELECCIÓN****10.1.12 Agricultura de montaña con orientación ecológica en olivar PUNTOS: 14,00****Solicitantes de la medida 11, específica para la conversión o mantenimiento en agricultura ecológica PUNTOS: 3,00 S****Porcentaje de superficie determinada en zonas con limitaciones naturales u otras limitaciones específicas ubicadas en las zonas de montaña PUNTOS: 4,00 100.0%**

<u>REF.</u>	<u>REFERENCIA SIGPAC</u>	<u>CULTIVO DESCRIPCIÓN CULTIVO</u>	<u>S/R</u>	<u>SUP. COMPROM. (ha)</u>	<u>SUP. CUMPLE (ha)</u>
2368114	41-033-034-00075-001	101000 OLIVAR-SIN VARIEDAD	S	3,14	3,14

**Porcentaje de superficie determinada situada en zonas RAMSAR PUNTOS: 0,00 0.0%**

<u>REF.</u>	<u>REFERENCIA SIGPAC</u>	<u>CULTIVO DESCRIPCIÓN CULTIVO</u>	<u>S/R</u>	<u>SUP. COMPROM. (ha)</u>	<u>SUP. CUMPLE (ha)</u>
2368114	41-033-034-00075-001	101000 OLIVAR-SIN VARIEDAD	S	3,14	0,00

**Porcentaje de superficie determinada en zonas vulnerables a la contaminación por nitratos PUNTOS: 0,00 0.0%**

<u>REF.</u>	<u>REFERENCIA SIGPAC</u>	<u>CULTIVO DESCRIPCIÓN CULTIVO</u>	<u>S/R</u>	<u>SUP. COMPROM. (ha)</u>	<u>SUP. CUMPLE (ha)</u>
2368114	41-033-034-00075-001	101000 OLIVAR-SIN VARIEDAD	S	3,14	0,00

**Mayor pendiente media PUNTOS: 3,00 28.48%**

<u>REF.</u>	<u>REFERENCIA SIGPAC</u>	<u>CULTIVO DESCRIPCIÓN CULTIVO</u>	<u>S/R</u>	<u>PENDIENTE MEDIA (%)</u>	<u>SUP. COMPROM. (ha)</u>
2368114	41-033-034-00075-001	101000 OLIVAR-SIN VARIEDAD	S	28,48	3,14

**Porcentaje de superficie determinada en Red Natura 2000 PUNTOS: 4,00 100.0%**

<u>REF.</u>	<u>REFERENCIA SIGPAC</u>	<u>CULTIVO DESCRIPCIÓN CULTIVO</u>	<u>S/R</u>	<u>SUP. COMPROM. (ha)</u>	<u>SUP. CUMPLE (ha)</u>
2368114	41-033-034-00075-001	101000 OLIVAR-SIN VARIEDAD	S	3,14	3,14



<u>APELLIDOS Y NOMBRE / RAZÓN SOCIAL</u>		<u>NIF</u>	<u>EXPEDIENTE</u>	<u>SUP. COMPROMETIDA</u>				
				<u>(ha)</u>				
SANCHEZ NAVARRO ANTONIO		75305067P	8022413	3.81				
<b>RESOLUCIÓN</b>								
<b>ADMITIDO</b>								
<b>IMPORTE POR ANUALIDAD</b>								
		<b>2015</b>	<b>2016</b>	<b>2017</b>	<b>2018</b>	<b>2019</b>		
IMPORTE MÁXIMO SUBVENCIONABLE		434,87 €	434,87 €	434,87 €	434,87 €	434,87 €		
IMPORTE MEDIO DE TRANSFERENCIA (€/ha)		114,14 €	114,14 €	114,14 €	114,14 €	114,14 €		
<b>RECINTOS COMPROMETIDOS</b>								
<u>REF.</u>	<u>REFERENCIA SIGPAC</u>	<u>CULTIVO</u>	<u>DESCRIPCIÓN CULTIVO</u>	<u>PEND. MEDIA</u>	<u>SUP. DEC. ADMIN.</u>	<u>SUP. CERT.</u>	<u>SUP. CAMPO</u>	<u>SUP. COMPROM.</u>
				<u>S/R</u>	<u>(%)</u>	<u>(ha)</u>	<u>(ha)</u>	<u>(ha)</u>
2286137	41-035-008-00012-004	101000	OLIVAR-SIN VARIEDAD	S	32,19	3,81	3,84	3,81

### RESUMEN CRITERIOS DE SELECCIÓN

<b>10.1.12 Agricultura de montaña con orientación ecológica en olivar</b>		<b>PUNTOS: 6,00</b>	
		<b>PUNTOS</b>	
Solicitantes de la medida 11, específica para la conversión o mantenimiento en agricultura ecológica		3,00	S
Porcentaje de superficie determinada en zonas con limitaciones naturales u otras limitaciones específicas ubicadas en las zonas de montaña		0,00	0.0%
Porcentaje de superficie determinada situada en zonas RAMSAR		0,00	0.0%
Porcentaje de superficie determinada en zonas vulnerables a la contaminación por nitratos		0,00	0.0%
Mayor pendiente media		3,00	32.19%
Porcentaje de superficie determinada en Red Natura 2000		0,00	0.0%



**DETALLE CRITERIOS DE SELECCIÓN****10.1.12 Agricultura de montaña con orientación ecológica en olivar** PUNTOS: 6,00**Solicitantes de la medida 11, específica para la conversión o mantenimiento en agricultura ecológica** PUNTOS: 3,00 S**Porcentaje de superficie determinada en zonas con limitaciones naturales u otras limitaciones específicas ubicadas en las zonas de montaña** PUNTOS: 0,00 0.0%

<u>REF.</u>	<u>REFERENCIA SIGPAC</u>	<u>CULTIVO DESCRIPCIÓN CULTIVO</u>	<u>S/R</u>	<u>SUP. COMPROM. (ha)</u>	<u>SUP. CUMPLE (ha)</u>
2286137	41-035-008-00012-004	101000 OLIVAR-SIN VARIEDAD	S	3,81	0,00

**Porcentaje de superficie determinada situada en zonas RAMSAR** PUNTOS: 0,00 0.0%

<u>REF.</u>	<u>REFERENCIA SIGPAC</u>	<u>CULTIVO DESCRIPCIÓN CULTIVO</u>	<u>S/R</u>	<u>SUP. COMPROM. (ha)</u>	<u>SUP. CUMPLE (ha)</u>
2286137	41-035-008-00012-004	101000 OLIVAR-SIN VARIEDAD	S	3,81	0,00

**Porcentaje de superficie determinada en zonas vulnerables a la contaminación por nitratos** PUNTOS: 0,00 0.0%

<u>REF.</u>	<u>REFERENCIA SIGPAC</u>	<u>CULTIVO DESCRIPCIÓN CULTIVO</u>	<u>S/R</u>	<u>SUP. COMPROM. (ha)</u>	<u>SUP. CUMPLE (ha)</u>
2286137	41-035-008-00012-004	101000 OLIVAR-SIN VARIEDAD	S	3,81	0,00

**Mayor pendiente media** PUNTOS: 3,00 32.19%

<u>REF.</u>	<u>REFERENCIA SIGPAC</u>	<u>CULTIVO DESCRIPCIÓN CULTIVO</u>	<u>S/R</u>	<u>PENDIENTE MEDIA (%)</u>	<u>SUP. COMPROM. (ha)</u>
2286137	41-035-008-00012-004	101000 OLIVAR-SIN VARIEDAD	S	32,19	3,81

**Porcentaje de superficie determinada en Red Natura 2000** PUNTOS: 0,00 0.0%

<u>REF.</u>	<u>REFERENCIA SIGPAC</u>	<u>CULTIVO DESCRIPCIÓN CULTIVO</u>	<u>S/R</u>	<u>SUP. COMPROM. (ha)</u>	<u>SUP. CUMPLE (ha)</u>
2286137	41-035-008-00012-004	101000 OLIVAR-SIN VARIEDAD	S	3,81	0,00



<u>APELLIDOS Y NOMBRE / RAZÓN SOCIAL</u>		<u>NIF</u>	<u>EXPEDIENTE</u>	<u>SUP. COMPROMETIDA</u>				
				<u>(ha)</u>				
SANCHEZ NAVARRO PABLO ANTONIO		28873468G	8027083	17,95				
<b>RESOLUCIÓN</b>								
<b>ADMITIDO</b>								
<b>IMPORTE POR ANUALIDAD</b>								
		<b>2015</b>	<b>2016</b>	<b>2017</b>	<b>2018</b>	<b>2019</b>		
<b>IMPORTE MÁXIMO SUBVENCIONABLE</b>		2.048,81 €	2.048,81 €	2.048,81 €	2.048,81 €	2.048,81 €		
<b>IMPORTE MEDIO DE TRANSFERENCIA (€/ha)</b>		114,14 €	114,14 €	114,14 €	114,14 €	114,14 €		
<b>RECINTOS COMPROMETIDOS</b>								
<u>REF.</u>	<u>REFERENCIA SIGPAC</u>	<u>CULTIVO</u>	<u>DESCRIPCIÓN CULTIVO</u>	<u>PEND. MEDIA</u>	<u>SUP. DEC. ADMIN.</u>	<u>SUP. CERT.</u>	<u>SUP. CAMPO</u>	<u>SUP. COMPROM.</u>
				<u>S/R</u>	<u>(%)</u>	<u>(ha)</u>	<u>(ha)</u>	<u>(ha)</u>
3119602	41-066-009-00077-001	101000	OLIVAR-SIN VARIEDAD	S	25,58	17,95	17,95	17,95

### RESUMEN CRITERIOS DE SELECCIÓN

<b>10.1.12 Agricultura de montaña con orientación ecológica en olivar</b>		<b>PUNTOS: 14,00</b>	
		<b>PUNTOS</b>	
<b>Solicitantes de la medida 11, específica para la conversión o mantenimiento en agricultura ecológica</b>		3,00	S
<b>Porcentaje de superficie determinada en zonas con limitaciones naturales u otras limitaciones específicas ubicadas en las zonas de montaña</b>		4,00	100.0%
<b>Porcentaje de superficie determinada situada en zonas RAMSAR</b>		0,00	0.0%
<b>Porcentaje de superficie determinada en zonas vulnerables a la contaminación por nitratos</b>		0,00	0.0%
<b>Mayor pendiente media</b>		3,00	25.58%
<b>Porcentaje de superficie determinada en Red Natura 2000</b>		4,00	100.0%



**DETALLE CRITERIOS DE SELECCIÓN****10.1.12 Agricultura de montaña con orientación ecológica en olivar PUNTOS: 14,00**

<b>Solicitantes de la medida 11, específica para la conversión o mantenimiento en agricultura ecológica</b>						<b>PUNTOS:</b>	3,00	S
<b>Porcentaje de superficie determinada en zonas con limitaciones naturales u otras limitaciones específicas ubicadas en las zonas de montaña</b>						<b>PUNTOS:</b>	4,00	100.0%
<u>REF.</u>	<u>REFERENCIA SIGPAC</u>	<u>CULTIVO</u>	<u>DESCRIPCIÓN CULTIVO</u>	<u>S/R</u>	<u>SUP. COMPROM. (ha)</u>	<u>SUP. CUMPLE (ha)</u>		
3119602	41-066-009-00077-001	101000	OLIVAR-SIN VARIEDAD	S	17,95	17,95		
<b>Porcentaje de superficie determinada situada en zonas RAMSAR</b>						<b>PUNTOS:</b>	0,00	0.0%
<u>REF.</u>	<u>REFERENCIA SIGPAC</u>	<u>CULTIVO</u>	<u>DESCRIPCIÓN CULTIVO</u>	<u>S/R</u>	<u>SUP. COMPROM. (ha)</u>	<u>SUP. CUMPLE (ha)</u>		
3119602	41-066-009-00077-001	101000	OLIVAR-SIN VARIEDAD	S	17,95	0,00		
<b>Porcentaje de superficie determinada en zonas vulnerables a la contaminación por nitratos</b>						<b>PUNTOS:</b>	0,00	0.0%
<u>REF.</u>	<u>REFERENCIA SIGPAC</u>	<u>CULTIVO</u>	<u>DESCRIPCIÓN CULTIVO</u>	<u>S/R</u>	<u>SUP. COMPROM. (ha)</u>	<u>SUP. CUMPLE (ha)</u>		
3119602	41-066-009-00077-001	101000	OLIVAR-SIN VARIEDAD	S	17,95	0,00		
<b>Mayor pendiente media</b>						<b>PUNTOS:</b>	3,00	25.58%
<u>REF.</u>	<u>REFERENCIA SIGPAC</u>	<u>CULTIVO</u>	<u>DESCRIPCIÓN CULTIVO</u>	<u>S/R</u>	<u>PENDIENTE MEDIA (%)</u>	<u>SUP. COMPROM. (ha)</u>		
3119602	41-066-009-00077-001	101000	OLIVAR-SIN VARIEDAD	S	25,58	17,95		
<b>Porcentaje de superficie determinada en Red Natura 2000</b>						<b>PUNTOS:</b>	4,00	100.0%
<u>REF.</u>	<u>REFERENCIA SIGPAC</u>	<u>CULTIVO</u>	<u>DESCRIPCIÓN CULTIVO</u>	<u>S/R</u>	<u>SUP. COMPROM. (ha)</u>	<u>SUP. CUMPLE (ha)</u>		
3119602	41-066-009-00077-001	101000	OLIVAR-SIN VARIEDAD	S	17,95	17,95		





<u>APELLIDOS Y NOMBRE / RAZÓN SOCIAL</u>	<u>NIF</u>	<u>EXPEDIENTE</u>	<u>SUP. COMPROMETIDA</u>		
			<u>(ha)</u>		
SANCHEZ ROMERO AMALIA	27954301D	8030050	16.74		
<b>RESOLUCIÓN</b>					
<b>ADMITIDO</b>					

**IMPORTE POR ANUALIDAD**

	<u>2015</u>	<u>2016</u>	<u>2017</u>	<u>2018</u>	<u>2019</u>
<b>IMPORTE MÁXIMO SUBVENCIONABLE</b>	1.910,70 €	1.910,70 €	1.910,70 €	1.910,70 €	1.910,70 €
<b>IMPORTE MEDIO DE TRANSFERENCIA (€/ha)</b>	114,14 €	114,14 €	114,14 €	114,14 €	114,14 €

**RECINTOS COMPROMETIDOS**

<u>REF.</u>	<u>REFERENCIA SIGPAC</u>	<u>CULTIVO</u>	<u>DESCRIPCIÓN CULTIVO</u>	<u>S/R</u>	<u>PEND. MEDIA (%)</u>	<u>SUP. DEC. ADMIN. (ha)</u>	<u>SUP. CERT. (ha)</u>	<u>SUP. CAMPO (ha)</u>	<u>SUP. COMPROM. (ha)</u>
3133647	41-066-004-00033-001	101000	OLIVAR-SIN VARIEDAD	S	24,40	11,43	11,55		11,43
3133649	41-066-004-00032-026	101000	OLIVAR-SIN VARIEDAD	S	22,21	0,22	0,22		0,22
3133650	41-066-004-00039-002	101000	OLIVAR-SIN VARIEDAD	S	35,13	0,71	0,71		0,00
3133651	41-066-004-00043-001	101000	OLIVAR-SIN VARIEDAD	S	36,33	0,54	1,08		0,54
3133655	41-066-004-00036-002	101000	OLIVAR-SIN VARIEDAD	S	23,55	0,92	0,92		0,92
3133656	41-066-004-00036-001	101000	OLIVAR-SIN VARIEDAD	S	34,16	3,63	3,63		3,63

**INCIDENCIAS****INCIDENCIA DESCRIPCIÓN**

80405 Cultivo, variedad, regimen y/o uso del recinto SIGPAC no compatible con la operación (anexo III.I, Orden 26 mayo 2015)  
Ref:3133648 Recinto:41-066-004-00059-002 Cultivo:101000 OLIVAR-SIN VARIEDAD Secano Uso:PA

**RESUMEN CRITERIOS DE SELECCIÓN****10.1.12 Agricultura de montaña con orientación ecológica en olivar****PUNTOS: 14,00**

	<u>PUNTOS</u>	
<b>Solicitantes de la medida 11, específica para la conversión o mantenimiento en agricultura ecológica</b>	3,00	S
<b>Porcentaje de superficie determinada en zonas con limitaciones naturales u otras limitaciones específicas ubicadas en las zonas de montaña</b>	4,00	100.0%
<b>Porcentaje de superficie determinada situada en zonas RAMSAR</b>	0,00	0.0%
<b>Porcentaje de superficie determinada en zonas vulnerables a la contaminación por nitratos</b>	0,00	0.0%
<b>Mayor pendiente media</b>	3,00	26.83%
<b>Porcentaje de superficie determinada en Red Natura 2000</b>	4,00	100.0%



**DETALLE CRITERIOS DE SELECCIÓN****10.1.12 Agricultura de montaña con orientación ecológica en olivar****PUNTOS:** 14,00**Solicitantes de la medida 11, específica para la conversión o mantenimiento en agricultura ecológica****PUNTOS:** 3,00 S**Porcentaje de superficie determinada en zonas con limitaciones naturales u otras limitaciones específicas ubicadas en las zonas de montaña****PUNTOS:** 4,00 100.0%

<u>REF.</u>	<u>REFERENCIA SIGPAC</u>	<u>CULTIVO DESCRIPCIÓN CULTIVO</u>	<u>S/R</u>	<u>SUP. COMPROM.</u> <u>(ha)</u>	<u>SUP. CUMPLE</u> <u>(ha)</u>
3133649	41-066-004-00032-026	101000 OLIVAR-SIN VARIEDAD	S	0,22	0,22
3133647	41-066-004-00033-001	101000 OLIVAR-SIN VARIEDAD	S	11,43	11,43
3133656	41-066-004-00036-001	101000 OLIVAR-SIN VARIEDAD	S	3,63	3,63
3133655	41-066-004-00036-002	101000 OLIVAR-SIN VARIEDAD	S	0,92	0,92
3133650	41-066-004-00039-002	101000 OLIVAR-SIN VARIEDAD	S	0,00	0,00
3133651	41-066-004-00043-001	101000 OLIVAR-SIN VARIEDAD	S	0,54	0,54

**Porcentaje de superficie determinada situada en zonas RAMSAR****PUNTOS:** 0,00 0.0%

<u>REF.</u>	<u>REFERENCIA SIGPAC</u>	<u>CULTIVO DESCRIPCIÓN CULTIVO</u>	<u>S/R</u>	<u>SUP. COMPROM.</u> <u>(ha)</u>	<u>SUP. CUMPLE</u> <u>(ha)</u>
3133649	41-066-004-00032-026	101000 OLIVAR-SIN VARIEDAD	S	0,22	0,00
3133647	41-066-004-00033-001	101000 OLIVAR-SIN VARIEDAD	S	11,43	0,00
3133656	41-066-004-00036-001	101000 OLIVAR-SIN VARIEDAD	S	3,63	0,00
3133655	41-066-004-00036-002	101000 OLIVAR-SIN VARIEDAD	S	0,92	0,00
3133650	41-066-004-00039-002	101000 OLIVAR-SIN VARIEDAD	S	0,00	0,00
3133651	41-066-004-00043-001	101000 OLIVAR-SIN VARIEDAD	S	0,54	0,00

**Porcentaje de superficie determinada en zonas vulnerables a la contaminación por nitratos****PUNTOS:** 0,00 0.0%

<u>REF.</u>	<u>REFERENCIA SIGPAC</u>	<u>CULTIVO DESCRIPCIÓN CULTIVO</u>	<u>S/R</u>	<u>SUP. COMPROM.</u> <u>(ha)</u>	<u>SUP. CUMPLE</u> <u>(ha)</u>
3133649	41-066-004-00032-026	101000 OLIVAR-SIN VARIEDAD	S	0,22	0,00
3133647	41-066-004-00033-001	101000 OLIVAR-SIN VARIEDAD	S	11,43	0,00
3133656	41-066-004-00036-001	101000 OLIVAR-SIN VARIEDAD	S	3,63	0,00
3133655	41-066-004-00036-002	101000 OLIVAR-SIN VARIEDAD	S	0,92	0,00
3133650	41-066-004-00039-002	101000 OLIVAR-SIN VARIEDAD	S	0,00	0,00
3133651	41-066-004-00043-001	101000 OLIVAR-SIN VARIEDAD	S	0,54	0,00

**Mayor pendiente media****PUNTOS:** 3,00 26.83%

<u>REF.</u>	<u>REFERENCIA SIGPAC</u>	<u>CULTIVO DESCRIPCIÓN CULTIVO</u>	<u>S/R</u>	<u>PENDIENTE MEDIA (%)</u>	<u>SUP. COMPROM.</u> <u>(ha)</u>
3133649	41-066-004-00032-026	101000 OLIVAR-SIN VARIEDAD	S	22,21	0,22
3133647	41-066-004-00033-001	101000 OLIVAR-SIN VARIEDAD	S	24,40	11,43
3133656	41-066-004-00036-001	101000 OLIVAR-SIN VARIEDAD	S	34,16	3,63
3133655	41-066-004-00036-002	101000 OLIVAR-SIN VARIEDAD	S	23,55	0,92
3133650	41-066-004-00039-002	101000 OLIVAR-SIN VARIEDAD	S	35,13	0,00
3133651	41-066-004-00043-001	101000 OLIVAR-SIN VARIEDAD	S	36,33	0,54

**Porcentaje de superficie determinada en Red Natura 2000****PUNTOS:** 4,00 100.0%

<u>REF.</u>	<u>REFERENCIA SIGPAC</u>	<u>CULTIVO DESCRIPCIÓN CULTIVO</u>	<u>S/R</u>	<u>SUP. COMPROM.</u> <u>(ha)</u>	<u>SUP. CUMPLE</u> <u>(ha)</u>
3133649	41-066-004-00032-026	101000 OLIVAR-SIN VARIEDAD	S	0,22	0,22
3133647	41-066-004-00033-001	101000 OLIVAR-SIN VARIEDAD	S	11,43	11,43
3133656	41-066-004-00036-001	101000 OLIVAR-SIN VARIEDAD	S	3,63	3,63

<b>REF.</b>	<b>REFERENCIA SIGPAC</b>	<b>CULTIVO</b>	<b>DESCRIPCIÓN CULTIVO</b>	<b>S/R</b>	<b>SUP. COMPROM.</b> <b>(ha)</b>	<b>SUP. CUMPLE</b> <b>(ha)</b>
3133655	41-066-004-00036-002	101000	OLIVAR-SIN VARIEDAD	S	0,92	0,92
3133650	41-066-004-00039-002	101000	OLIVAR-SIN VARIEDAD	S	0,00	0,00
3133651	41-066-004-00043-001	101000	OLIVAR-SIN VARIEDAD	S	0,54	0,54



<u>APELLIDOS Y NOMBRE / RAZÓN SOCIAL</u>		<u>NIF</u>	<u>EXPEDIENTE</u>	<u>SUP. COMPROMETIDA</u>				
				<u>(ha)</u>				
SANCHEZ VIZUETE JESUS MANUEL		75394692W	8016439	2.98				
<b>RESOLUCIÓN</b>								
<b>ADMITIDO</b>								
<b>IMPORTE POR ANUALIDAD</b>								
		<b>2015</b>	<b>2016</b>	<b>2017</b>	<b>2018</b>	<b>2019</b>		
<b>IMPORTE MÁXIMO SUBVENCIONABLE</b>		340,14 €	340,14 €	340,14 €	340,14 €	340,14 €		
<b>IMPORTE MEDIO DE TRANSFERENCIA (€/ha)</b>		114,14 €	114,14 €	114,14 €	114,14 €	114,14 €		
<b>RECINTOS COMPROMETIDOS</b>								
<u>REF.</u>	<u>REFERENCIA SIGPAC</u>	<u>CULTIVO</u>	<u>DESCRIPCIÓN CULTIVO</u>	<u>PEND. MEDIA</u>	<u>SUP. DEC. ADMIN.</u>	<u>SUP. CERT.</u>	<u>SUP. CAMPO</u>	<u>SUP. COMPROM.</u>
				<u>S/R</u>	<u>(%)</u>	<u>(ha)</u>	<u>(ha)</u>	<u>(ha)</u>
2320493	41-032-011-00096-001	101000	OLIVAR-SIN VARIEDAD	S	25,50	2,98	3,15	2,98

### RESUMEN CRITERIOS DE SELECCIÓN

<b>10.1.12 Agricultura de montaña con orientación ecológica en olivar</b>		<b>PUNTOS: 14,00</b>	
		<b>PUNTOS</b>	
Solicitantes de la medida 11, específica para la conversión o mantenimiento en agricultura ecológica		3,00	S
Porcentaje de superficie determinada en zonas con limitaciones naturales u otras limitaciones específicas ubicadas en las zonas de montaña		4,00	100.0%
Porcentaje de superficie determinada situada en zonas RAMSAR		0,00	0.0%
Porcentaje de superficie determinada en zonas vulnerables a la contaminación por nitratos		0,00	0.0%
Mayor pendiente media		3,00	25.5%
Porcentaje de superficie determinada en Red Natura 2000		4,00	100.0%



**DETALLE CRITERIOS DE SELECCIÓN****10.1.12 Agricultura de montaña con orientación ecológica en olivar****PUNTOS: 14,00****Solicitantes de la medida 11, específica para la conversión o mantenimiento en agricultura ecológica****PUNTOS: 3,00 S****Porcentaje de superficie determinada en zonas con limitaciones naturales u otras limitaciones específicas ubicadas en las zonas de montaña****PUNTOS: 4,00 100.0%**

<u>REF.</u>	<u>REFERENCIA SIGPAC</u>	<u>CULTIVO</u>	<u>DESCRIPCIÓN CULTIVO</u>	<u>S/R</u>	<u>SUP. COMPROM.</u> <u>(ha)</u>	<u>SUP. CUMPLE</u> <u>(ha)</u>
2320493	41-032-011-00096-001	101000	OLIVAR-SIN VARIEDAD	S	2,98	2,98

**Porcentaje de superficie determinada situada en zonas RAMSAR****PUNTOS: 0,00 0.0%**

<u>REF.</u>	<u>REFERENCIA SIGPAC</u>	<u>CULTIVO</u>	<u>DESCRIPCIÓN CULTIVO</u>	<u>S/R</u>	<u>SUP. COMPROM.</u> <u>(ha)</u>	<u>SUP. CUMPLE</u> <u>(ha)</u>
2320493	41-032-011-00096-001	101000	OLIVAR-SIN VARIEDAD	S	2,98	0,00

**Porcentaje de superficie determinada en zonas vulnerables a la contaminación por nitratos****PUNTOS: 0,00 0.0%**

<u>REF.</u>	<u>REFERENCIA SIGPAC</u>	<u>CULTIVO</u>	<u>DESCRIPCIÓN CULTIVO</u>	<u>S/R</u>	<u>SUP. COMPROM.</u> <u>(ha)</u>	<u>SUP. CUMPLE</u> <u>(ha)</u>
2320493	41-032-011-00096-001	101000	OLIVAR-SIN VARIEDAD	S	2,98	0,00

**Mayor pendiente media****PUNTOS: 3,00 25.5%**

<u>REF.</u>	<u>REFERENCIA SIGPAC</u>	<u>CULTIVO</u>	<u>DESCRIPCIÓN CULTIVO</u>	<u>S/R</u>	<u>PENDIENTE MEDIA (%)</u>	<u>SUP. COMPROM.</u> <u>(ha)</u>
2320493	41-032-011-00096-001	101000	OLIVAR-SIN VARIEDAD	S	25,50	2,98

**Porcentaje de superficie determinada en Red Natura 2000****PUNTOS: 4,00 100.0%**

<u>REF.</u>	<u>REFERENCIA SIGPAC</u>	<u>CULTIVO</u>	<u>DESCRIPCIÓN CULTIVO</u>	<u>S/R</u>	<u>SUP. COMPROM.</u> <u>(ha)</u>	<u>SUP. CUMPLE</u> <u>(ha)</u>
2320493	41-032-011-00096-001	101000	OLIVAR-SIN VARIEDAD	S	2,98	2,98



<u>APELLIDOS Y NOMBRE / RAZÓN SOCIAL</u>		<u>NIF</u>	<u>EXPEDIENTE</u>	<u>SUP. COMPROMETIDA</u>				
				<u>(ha)</u>				
SANGUINO VILLAR SOFIA		77584567R	8024121	1.27				
<b>RESOLUCIÓN</b>								
<b>ADMITIDO</b>								
<b>IMPORTE POR ANUALIDAD</b>								
		<b>2015</b>	<b>2016</b>	<b>2017</b>	<b>2018</b>	<b>2019</b>		
IMPORTE MÁXIMO SUBVENCIONABLE		144,96 €	144,96 €	144,96 €	144,96 €	144,96 €		
IMPORTE MEDIO DE TRANSFERENCIA (€/ha)		114,14 €	114,14 €	114,14 €	114,14 €	114,14 €		
<b>RECINTOS COMPROMETIDOS</b>								
<u>REF.</u>	<u>REFERENCIA SIGPAC</u>	<u>CULTIVO</u>	<u>DESCRIPCIÓN CULTIVO</u>	<u>PEND. MEDIA</u>	<u>SUP. DEC. ADMIN.</u>	<u>SUP. CERT.</u>	<u>SUP. CAMPO</u>	<u>SUP. COMPROM.</u>
				<u>S/R</u>	<u>(%)</u>	<u>(ha)</u>	<u>(ha)</u>	<u>(ha)</u>
2298325	41-033-035-00030-001	101000	OLIVAR-SIN VARIEDAD	S	25,78	1,27	1,27	1,27

### RESUMEN CRITERIOS DE SELECCIÓN

<b>10.1.12 Agricultura de montaña con orientación ecológica en olivar</b>		<b>PUNTOS: 14,00</b>	
		<b>PUNTOS</b>	
Solicitantes de la medida 11, específica para la conversión o mantenimiento en agricultura ecológica		3,00	S
Porcentaje de superficie determinada en zonas con limitaciones naturales u otras limitaciones específicas ubicadas en las zonas de montaña		4,00	100.0%
Porcentaje de superficie determinada situada en zonas RAMSAR		0,00	0.0%
Porcentaje de superficie determinada en zonas vulnerables a la contaminación por nitratos		0,00	0.0%
Mayor pendiente media		3,00	25.78%
Porcentaje de superficie determinada en Red Natura 2000		4,00	100.0%



**DETALLE CRITERIOS DE SELECCIÓN****10.1.12 Agricultura de montaña con orientación ecológica en olivar PUNTOS: 14,00**

<b>Solicitantes de la medida 11, específica para la conversión o mantenimiento en agricultura ecológica</b>						<b>PUNTOS:</b>	3,00	S
<b>Porcentaje de superficie determinada en zonas con limitaciones naturales u otras limitaciones específicas ubicadas en las zonas de montaña</b>						<b>PUNTOS:</b>	4,00	100.0%
<u>REF.</u>	<u>REFERENCIA SIGPAC</u>	<u>CULTIVO</u>	<u>DESCRIPCIÓN CULTIVO</u>	<u>S/R</u>	<u>SUP. COMPROM. (ha)</u>	<u>SUP. CUMPLE (ha)</u>		
2298325	41-033-035-00030-001	101000	OLIVAR-SIN VARIEDAD	S	1,27	1,27		
<b>Porcentaje de superficie determinada situada en zonas RAMSAR</b>						<b>PUNTOS:</b>	0,00	0.0%
<u>REF.</u>	<u>REFERENCIA SIGPAC</u>	<u>CULTIVO</u>	<u>DESCRIPCIÓN CULTIVO</u>	<u>S/R</u>	<u>SUP. COMPROM. (ha)</u>	<u>SUP. CUMPLE (ha)</u>		
2298325	41-033-035-00030-001	101000	OLIVAR-SIN VARIEDAD	S	1,27	0,00		
<b>Porcentaje de superficie determinada en zonas vulnerables a la contaminación por nitratos</b>						<b>PUNTOS:</b>	0,00	0.0%
<u>REF.</u>	<u>REFERENCIA SIGPAC</u>	<u>CULTIVO</u>	<u>DESCRIPCIÓN CULTIVO</u>	<u>S/R</u>	<u>SUP. COMPROM. (ha)</u>	<u>SUP. CUMPLE (ha)</u>		
2298325	41-033-035-00030-001	101000	OLIVAR-SIN VARIEDAD	S	1,27	0,00		
<b>Mayor pendiente media</b>						<b>PUNTOS:</b>	3,00	25.78%
<u>REF.</u>	<u>REFERENCIA SIGPAC</u>	<u>CULTIVO</u>	<u>DESCRIPCIÓN CULTIVO</u>	<u>S/R</u>	<u>PENDIENTE MEDIA (%)</u>	<u>SUP. COMPROM. (ha)</u>		
2298325	41-033-035-00030-001	101000	OLIVAR-SIN VARIEDAD	S	25,78	1,27		
<b>Porcentaje de superficie determinada en Red Natura 2000</b>						<b>PUNTOS:</b>	4,00	100.0%
<u>REF.</u>	<u>REFERENCIA SIGPAC</u>	<u>CULTIVO</u>	<u>DESCRIPCIÓN CULTIVO</u>	<u>S/R</u>	<u>SUP. COMPROM. (ha)</u>	<u>SUP. CUMPLE (ha)</u>		
2298325	41-033-035-00030-001	101000	OLIVAR-SIN VARIEDAD	S	1,27	1,27		



<u>APELLIDOS Y NOMBRE / RAZÓN SOCIAL</u>		<u>NIF</u>	<u>EXPEDIENTE</u>	<u>SUP. COMPROMETIDA</u>				
				<u>(ha)</u>				
SANTAMARTA DIAZ GABRIEL		28855638E	8029734	1.32				
<b>RESOLUCIÓN</b>								
<b>ADMITIDO</b>								
<b>IMPORTE POR ANUALIDAD</b>								
		<b>2015</b>	<b>2016</b>	<b>2017</b>	<b>2018</b>	<b>2019</b>		
IMPORTE MÁXIMO SUBVENCIONABLE		150,66 €	150,66 €	150,66 €	150,66 €	150,66 €		
IMPORTE MEDIO DE TRANSFERENCIA (€/ha)		114,14 €	114,14 €	114,14 €	114,14 €	114,14 €		
<b>RECINTOS COMPROMETIDOS</b>								
<u>REF.</u>	<u>REFERENCIA SIGPAC</u>	<u>CULTIVO</u>	<u>DESCRIPCIÓN CULTIVO</u>	<u>PEND. MEDIA</u>	<u>SUP. DEC. ADMIN.</u>	<u>SUP. CERT.</u>	<u>SUP. CAMPO</u>	<u>SUP. COMPROM.</u>
				<u>S/R</u>	<u>(%)</u>	<u>(ha)</u>	<u>(ha)</u>	<u>(ha)</u>
2339927	41-066-009-00031-001	101000	OLIVAR-SIN VARIEDAD	S	36,92	1,32	1,32	1,32

### RESUMEN CRITERIOS DE SELECCIÓN

<b>10.1.12 Agricultura de montaña con orientación ecológica en olivar</b>		<b>PUNTOS: 14,00</b>	
		<b>PUNTOS</b>	
Solicitantes de la medida 11, específica para la conversión o mantenimiento en agricultura ecológica		3,00	S
Porcentaje de superficie determinada en zonas con limitaciones naturales u otras limitaciones específicas ubicadas en las zonas de montaña		4,00	100.0%
Porcentaje de superficie determinada situada en zonas RAMSAR		0,00	0.0%
Porcentaje de superficie determinada en zonas vulnerables a la contaminación por nitratos		0,00	0.0%
Mayor pendiente media		3,00	36.92%
Porcentaje de superficie determinada en Red Natura 2000		4,00	100.0%





**DETALLE CRITERIOS DE SELECCIÓN****10.1.12 Agricultura de montaña con orientación ecológica en olivar****PUNTOS: 14,00****Solicitantes de la medida 11, específica para la conversión o mantenimiento en agricultura ecológica****PUNTOS: 3,00 S****Porcentaje de superficie determinada en zonas con limitaciones naturales u otras limitaciones específicas ubicadas en las zonas de montaña****PUNTOS: 4,00 100.0%**

<u>REF.</u>	<u>REFERENCIA SIGPAC</u>	<u>CULTIVO DESCRIPCIÓN CULTIVO</u>	<u>S/R</u>	<u>SUP. COMPROM. (ha)</u>	<u>SUP. CUMPLE (ha)</u>
2339927	41-066-009-00031-001	101000 OLIVAR-SIN VARIEDAD	S	1,32	1,32

**Porcentaje de superficie determinada situada en zonas RAMSAR****PUNTOS: 0,00 0.0%**

<u>REF.</u>	<u>REFERENCIA SIGPAC</u>	<u>CULTIVO DESCRIPCIÓN CULTIVO</u>	<u>S/R</u>	<u>SUP. COMPROM. (ha)</u>	<u>SUP. CUMPLE (ha)</u>
2339927	41-066-009-00031-001	101000 OLIVAR-SIN VARIEDAD	S	1,32	0,00

**Porcentaje de superficie determinada en zonas vulnerables a la contaminación por nitratos****PUNTOS: 0,00 0.0%**

<u>REF.</u>	<u>REFERENCIA SIGPAC</u>	<u>CULTIVO DESCRIPCIÓN CULTIVO</u>	<u>S/R</u>	<u>SUP. COMPROM. (ha)</u>	<u>SUP. CUMPLE (ha)</u>
2339927	41-066-009-00031-001	101000 OLIVAR-SIN VARIEDAD	S	1,32	0,00

**Mayor pendiente media****PUNTOS: 3,00 36.92%**

<u>REF.</u>	<u>REFERENCIA SIGPAC</u>	<u>CULTIVO DESCRIPCIÓN CULTIVO</u>	<u>S/R</u>	<u>PENDIENTE MEDIA (%)</u>	<u>SUP. COMPROM. (ha)</u>
2339927	41-066-009-00031-001	101000 OLIVAR-SIN VARIEDAD	S	36,92	1,32

**Porcentaje de superficie determinada en Red Natura 2000****PUNTOS: 4,00 100.0%**

<u>REF.</u>	<u>REFERENCIA SIGPAC</u>	<u>CULTIVO DESCRIPCIÓN CULTIVO</u>	<u>S/R</u>	<u>SUP. COMPROM. (ha)</u>	<u>SUP. CUMPLE (ha)</u>
2339927	41-066-009-00031-001	101000 OLIVAR-SIN VARIEDAD	S	1,32	1,32



<u>APELLIDOS Y NOMBRE / RAZÓN SOCIAL</u>		<u>NIF</u>	<u>EXPEDIENTE</u>	<u>SUP. COMPROMETIDA</u>				
				<u>(ha)</u>				
SANTOS ALVAREZ MANUEL		28857618R	8024355	9.8				
<b>RESOLUCIÓN</b>								
<b>ADMITIDO</b>								
<b>IMPORTE POR ANUALIDAD</b>								
		<b>2015</b>	<b>2016</b>	<b>2017</b>	<b>2018</b>	<b>2019</b>		
<b>IMPORTE MÁXIMO SUBVENCIONABLE</b>		1.118,57 €	1.118,57 €	1.118,57 €	1.118,57 €	1.118,57 €		
<b>IMPORTE MEDIO DE TRANSFERENCIA (€/ha)</b>		114,14 €	114,14 €	114,14 €	114,14 €	114,14 €		
<b>RECINTOS COMPROMETIDOS</b>								
<u>REF.</u>	<u>REFERENCIA SIGPAC</u>	<u>CULTIVO</u>	<u>DESCRIPCIÓN CULTIVO</u>	<u>PEND. MEDIA</u>	<u>SUP. DEC. ADMIN.</u>	<u>SUP. CERT.</u>	<u>SUP. CAMPO</u>	<u>SUP. COMPROM.</u>
				<u>S/R</u>	<u>(%)</u>	<u>(ha)</u>	<u>(ha)</u>	<u>(ha)</u>
3112587	41-033-024-00008-002	101000	OLIVAR-SIN VARIEDAD	S	35,00	9,80	9,80	9,80

### RESUMEN CRITERIOS DE SELECCIÓN

<b>10.1.12 Agricultura de montaña con orientación ecológica en olivar</b>		<b>PUNTOS: 14,00</b>	
		<b>PUNTOS</b>	
<b>Solicitantes de la medida 11, específica para la conversión o mantenimiento en agricultura ecológica</b>		3,00	S
<b>Porcentaje de superficie determinada en zonas con limitaciones naturales u otras limitaciones específicas ubicadas en las zonas de montaña</b>		4,00	100.0%
<b>Porcentaje de superficie determinada situada en zonas RAMSAR</b>		0,00	0.0%
<b>Porcentaje de superficie determinada en zonas vulnerables a la contaminación por nitratos</b>		0,00	0.0%
<b>Mayor pendiente media</b>		3,00	35.0%
<b>Porcentaje de superficie determinada en Red Natura 2000</b>		4,00	100.0%



**DETALLE CRITERIOS DE SELECCIÓN****10.1.12 Agricultura de montaña con orientación ecológica en olivar PUNTOS: 14,00**

<b>Solicitantes de la medida 11, específica para la conversión o mantenimiento en agricultura ecológica</b>						<b>PUNTOS:</b>	3,00	S
<b>Porcentaje de superficie determinada en zonas con limitaciones naturales u otras limitaciones específicas ubicadas en las zonas de montaña</b>						<b>PUNTOS:</b>	4,00	100.0%
<u>REF.</u>	<u>REFERENCIA SIGPAC</u>	<u>CULTIVO</u>	<u>DESCRIPCIÓN CULTIVO</u>	<u>S/R</u>	<u>SUP. COMPROM. (ha)</u>	<u>SUP. CUMPLE (ha)</u>		
3112587	41-033-024-00008-002	101000	OLIVAR-SIN VARIEDAD	S	9,80	9,80		
<b>Porcentaje de superficie determinada situada en zonas RAMSAR</b>						<b>PUNTOS:</b>	0,00	0.0%
<u>REF.</u>	<u>REFERENCIA SIGPAC</u>	<u>CULTIVO</u>	<u>DESCRIPCIÓN CULTIVO</u>	<u>S/R</u>	<u>SUP. COMPROM. (ha)</u>	<u>SUP. CUMPLE (ha)</u>		
3112587	41-033-024-00008-002	101000	OLIVAR-SIN VARIEDAD	S	9,80	0,00		
<b>Porcentaje de superficie determinada en zonas vulnerables a la contaminación por nitratos</b>						<b>PUNTOS:</b>	0,00	0.0%
<u>REF.</u>	<u>REFERENCIA SIGPAC</u>	<u>CULTIVO</u>	<u>DESCRIPCIÓN CULTIVO</u>	<u>S/R</u>	<u>SUP. COMPROM. (ha)</u>	<u>SUP. CUMPLE (ha)</u>		
3112587	41-033-024-00008-002	101000	OLIVAR-SIN VARIEDAD	S	9,80	0,00		
<b>Mayor pendiente media</b>						<b>PUNTOS:</b>	3,00	35.0%
<u>REF.</u>	<u>REFERENCIA SIGPAC</u>	<u>CULTIVO</u>	<u>DESCRIPCIÓN CULTIVO</u>	<u>S/R</u>	<u>PENDIENTE MEDIA (%)</u>	<u>SUP. COMPROM. (ha)</u>		
3112587	41-033-024-00008-002	101000	OLIVAR-SIN VARIEDAD	S	35,00	9,80		
<b>Porcentaje de superficie determinada en Red Natura 2000</b>						<b>PUNTOS:</b>	4,00	100.0%
<u>REF.</u>	<u>REFERENCIA SIGPAC</u>	<u>CULTIVO</u>	<u>DESCRIPCIÓN CULTIVO</u>	<u>S/R</u>	<u>SUP. COMPROM. (ha)</u>	<u>SUP. CUMPLE (ha)</u>		
3112587	41-033-024-00008-002	101000	OLIVAR-SIN VARIEDAD	S	9,80	9,80		



<u>APELLIDOS Y NOMBRE / RAZÓN SOCIAL</u>	<u>NIF</u>	<u>EXPEDIENTE</u>	<u>SUP. COMPROMETIDA</u>		
			<u>(ha)</u>		
SANTOS PUERTA JUAN	28419136Z	8026733	42.53		
<b>RESOLUCIÓN ADMITIDO</b>					
<b>IMPORTES POR ANUALIDAD</b>					
	<b>2015</b>	<b>2016</b>	<b>2017</b>	<b>2018</b>	<b>2019</b>
<b>IMPORTE MÁXIMO SUBVENCIONABLE</b>	4.739,09 €	4.739,09 €	4.739,09 €	4.739,09 €	4.739,09 €
<b>IMPORTE MEDIO DE TRANSFERENCIA (€/ha)</b>	111,43 €	111,43 €	111,43 €	111,43 €	111,43 €

**RECINTOS COMPROMETIDOS**

<u>REF.</u>	<u>REFERENCIA SIGPAC</u>	<u>CULTIVO</u>	<u>DESCRIPCIÓN CULTIVO</u>	<u>PEND. MEDIA</u>	<u>SUP. DEC. ADMIN.</u>	<u>SUP. CERT.</u>	<u>SUP. CAMPO</u>	<u>SUP. COMPROM.</u>
				<u>S/R</u>	<u>(%)</u>	<u>(ha)</u>	<u>(ha)</u>	<u>(ha)</u>
3118694	41-065-025-00007-002	101000	OLIVAR-SIN VARIEDAD	S	29,30	0,12	0,38	0,00
3118695	41-065-025-00006-040	101000	OLIVAR-SIN VARIEDAD	S	22,82	5,74	5,74	5,74
3118696	41-065-025-00010-009	101000	OLIVAR-SIN VARIEDAD	S	36,05	6,23	18,49	6,23
3118697	41-065-025-00007-002	101000	OLIVAR-SIN VARIEDAD	S	29,30	2,73	8,67	2,41
3118698	41-065-025-00006-038	101000	OLIVAR-SIN VARIEDAD	S	27,91	24,31	24,32	24,31
3118699	41-065-025-00008-003	101000	OLIVAR-SIN VARIEDAD	S	21,59	3,18	3,18	3,18
3118701	41-065-025-00007-002	101000	OLIVAR-SIN VARIEDAD	S	29,30	0,98	3,11	0,66

**INCIDENCIAS****INCIDENCIA DESCRIPCIÓN**

- 218 La superficie total declarada sobre un mismo recinto en el conjunto de los expedientes, no puede superar la superficie total que el SIGPAC establece para ese recinto.  
 Ref:3118694 Recinto:41-065-025-00007-002 Cultivo:101000 OLIVAR-SIN VARIEDAD Secano Suma de superficies declaradas para este recinto por todos los solicitantes (Áreas):1249 Superficie SIGPAC medida para este recinto (Áreas):1217 Exceso de superficie declarada (Hectáreas):0,32  
 Ref:3118701 Recinto:41-065-025-00007-002 Cultivo:101000 OLIVAR-SIN VARIEDAD Secano Suma de superficies declaradas para este recinto por todos los solicitantes (Áreas):1249 Superficie SIGPAC medida para este recinto (Áreas):1217 Exceso de superficie declarada (Hectáreas):0,32  
 Ref:3118697 Recinto:41-065-025-00007-002 Cultivo:101000 OLIVAR-SIN VARIEDAD Secano Suma de superficies declaradas para este recinto por todos los solicitantes (Áreas):1249 Superficie SIGPAC medida para este recinto (Áreas):1217 Exceso de superficie declarada (Hectáreas):0,32

**RESUMEN CRITERIOS DE SELECCIÓN**

<b>10.1.12 Agricultura de montaña con orientación ecológica en olivar</b>	<b>PUNTOS: 6,00</b>	
	<b>PUNTOS</b>	
Solicitantes de la medida 11, específica para la conversión o mantenimiento en agricultura ecológica	3,00	S
Porcentaje de superficie determinada en zonas con limitaciones naturales u otras limitaciones específicas ubicadas en las zonas de montaña	0,00	0.0%
Porcentaje de superficie determinada situada en zonas RAMSAR	0,00	0.0%
Porcentaje de superficie determinada en zonas vulnerables a la contaminación por nitratos	0,00	0.0%
Mayor pendiente media	3,00	28.04%
Porcentaje de superficie determinada en Red Natura 2000	0,00	0.0%



**DETALLE CRITERIOS DE SELECCIÓN****10.1.12 Agricultura de montaña con orientación ecológica en olivar****PUNTOS:** 6,00**Solicitantes de la medida 11, específica para la conversión o mantenimiento en agricultura ecológica****PUNTOS:** 3,00 S**Porcentaje de superficie determinada en zonas con limitaciones naturales u otras limitaciones específicas ubicadas en las zonas de montaña****PUNTOS:** 0,00 0.0%

<u>REF.</u>	<u>REFERENCIA SIGPAC</u>	<u>CULTIVO DESCRIPCIÓN CULTIVO</u>	<u>S/R</u>	<u>SUP. COMPROM. (ha)</u>	<u>SUP. CUMPLE (ha)</u>
3118698	41-065-025-00006-038	101000 OLIVAR-SIN VARIEDAD	S	24,31	0,00
3118695	41-065-025-00006-040	101000 OLIVAR-SIN VARIEDAD	S	5,74	0,00
3118694	41-065-025-00007-002	101000 OLIVAR-SIN VARIEDAD	S	0,00	0,00
3118701	41-065-025-00007-002	101000 OLIVAR-SIN VARIEDAD	S	0,66	0,00
3118697	41-065-025-00007-002	101000 OLIVAR-SIN VARIEDAD	S	2,41	0,00
3118699	41-065-025-00008-003	101000 OLIVAR-SIN VARIEDAD	S	3,18	0,00
3118696	41-065-025-00010-009	101000 OLIVAR-SIN VARIEDAD	S	6,23	0,00

**Porcentaje de superficie determinada situada en zonas RAMSAR****PUNTOS:** 0,00 0.0%

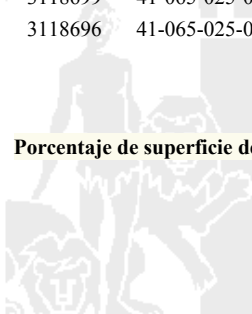
<u>REF.</u>	<u>REFERENCIA SIGPAC</u>	<u>CULTIVO DESCRIPCIÓN CULTIVO</u>	<u>S/R</u>	<u>SUP. COMPROM. (ha)</u>	<u>SUP. CUMPLE (ha)</u>
3118698	41-065-025-00006-038	101000 OLIVAR-SIN VARIEDAD	S	24,31	0,00
3118695	41-065-025-00006-040	101000 OLIVAR-SIN VARIEDAD	S	5,74	0,00
3118694	41-065-025-00007-002	101000 OLIVAR-SIN VARIEDAD	S	0,00	0,00
3118697	41-065-025-00007-002	101000 OLIVAR-SIN VARIEDAD	S	2,41	0,00
3118701	41-065-025-00007-002	101000 OLIVAR-SIN VARIEDAD	S	0,66	0,00
3118699	41-065-025-00008-003	101000 OLIVAR-SIN VARIEDAD	S	3,18	0,00
3118696	41-065-025-00010-009	101000 OLIVAR-SIN VARIEDAD	S	6,23	0,00

**Porcentaje de superficie determinada en zonas vulnerables a la contaminación por nitratos****PUNTOS:** 0,00 0.0%

<u>REF.</u>	<u>REFERENCIA SIGPAC</u>	<u>CULTIVO DESCRIPCIÓN CULTIVO</u>	<u>S/R</u>	<u>SUP. COMPROM. (ha)</u>	<u>SUP. CUMPLE (ha)</u>
3118698	41-065-025-00006-038	101000 OLIVAR-SIN VARIEDAD	S	24,31	0,00
3118695	41-065-025-00006-040	101000 OLIVAR-SIN VARIEDAD	S	5,74	0,00
3118694	41-065-025-00007-002	101000 OLIVAR-SIN VARIEDAD	S	0,00	0,00
3118697	41-065-025-00007-002	101000 OLIVAR-SIN VARIEDAD	S	2,41	0,00
3118701	41-065-025-00007-002	101000 OLIVAR-SIN VARIEDAD	S	0,66	0,00
3118699	41-065-025-00008-003	101000 OLIVAR-SIN VARIEDAD	S	3,18	0,00
3118696	41-065-025-00010-009	101000 OLIVAR-SIN VARIEDAD	S	6,23	0,00

**Mayor pendiente media****PUNTOS:** 3,00 28.04%

<u>REF.</u>	<u>REFERENCIA SIGPAC</u>	<u>CULTIVO DESCRIPCIÓN CULTIVO</u>	<u>S/R</u>	<u>PENDIENTE MEDIA (%)</u>	<u>SUP. COMPROM. (ha)</u>
3118698	41-065-025-00006-038	101000 OLIVAR-SIN VARIEDAD	S	27,91	24,31
3118695	41-065-025-00006-040	101000 OLIVAR-SIN VARIEDAD	S	22,82	5,74
3118694	41-065-025-00007-002	101000 OLIVAR-SIN VARIEDAD	S	29,30	0,00
3118701	41-065-025-00007-002	101000 OLIVAR-SIN VARIEDAD	S	29,30	0,66
3118697	41-065-025-00007-002	101000 OLIVAR-SIN VARIEDAD	S	29,30	2,41
3118699	41-065-025-00008-003	101000 OLIVAR-SIN VARIEDAD	S	21,59	3,18
3118696	41-065-025-00010-009	101000 OLIVAR-SIN VARIEDAD	S	36,05	6,23

**Porcentaje de superficie determinada en Red Natura 2000****PUNTOS:** 0,00 0.0%

<b>REF.</b>	<b>REFERENCIA SIGPAC</b>	<b>CULTIVO</b>	<b>DESCRIPCIÓN CULTIVO</b>	<b>S/R</b>	<b>SUP. COMPROM.</b> <b>(ha)</b>	<b>SUP. CUMPLE</b> <b>(ha)</b>
3118698	41-065-025-00006-038	101000	OLIVAR-SIN VARIEDAD	S	24,31	0,00
3118695	41-065-025-00006-040	101000	OLIVAR-SIN VARIEDAD	S	5,74	0,00
3118694	41-065-025-00007-002	101000	OLIVAR-SIN VARIEDAD	S	0,00	0,00
3118697	41-065-025-00007-002	101000	OLIVAR-SIN VARIEDAD	S	2,41	0,00
3118701	41-065-025-00007-002	101000	OLIVAR-SIN VARIEDAD	S	0,66	0,00
3118699	41-065-025-00008-003	101000	OLIVAR-SIN VARIEDAD	S	3,18	0,00
3118696	41-065-025-00010-009	101000	OLIVAR-SIN VARIEDAD	S	6,23	0,00



<u>APELLIDOS Y NOMBRE / RAZÓN SOCIAL</u>	<u>NIF</u>	<u>EXPEDIENTE</u>	<u>SUP. COMPROMETIDA (ha)</u>
SANTOS PUERTA ROSALIA	75384143X	8023739	44.72

**RESOLUCIÓN ADMITIDO**

**IMPORTE POR ANUALIDAD**

	<u>2015</u>	<u>2016</u>	<u>2017</u>	<u>2018</u>	<u>2019</u>
IMPORTE MÁXIMO SUBVENCIONABLE	4.888,62 €	4.888,62 €	4.888,62 €	4.888,62 €	4.888,62 €
IMPORTE MEDIO DE TRANSFERENCIA (€/ha)	109,32 €	109,32 €	109,32 €	109,32 €	109,32 €

**RECINTOS COMPROMETIDOS**

<u>REF.</u>	<u>REFERENCIA SIGPAC</u>	<u>CULTIVO</u>	<u>DESCRIPCIÓN CULTIVO</u>	<u>S/R</u>	<u>PEND. MEDIA (%)</u>	<u>SUP. DEC. ADMIN. (ha)</u>	<u>SUP. CERT. (ha)</u>	<u>SUP. CAMPO (ha)</u>	<u>SUP. COMPROM. (ha)</u>
3111519	41-065-025-00010-009	101000	OLIVAR-SIN VARIEDAD	S	36,05	14,97	21,20		14,97
3111525	41-065-025-00006-037	101000	OLIVAR-SIN VARIEDAD	S	32,73	18,36	18,40		18,36
3111526	41-065-025-00007-002	101000	OLIVAR-SIN VARIEDAD	S	29,30	8,57	12,17		8,25
3111528	41-065-025-00006-036	101000	OLIVAR-SIN VARIEDAD	S	25,50	3,14	3,14		3,14

**INCIDENCIAS****INCIDENCIA DESCRIPCIÓN**

- 218 La superficie total declarada sobre un mismo recinto en el conjunto de los expedientes, no puede superar la superficie total que el SIGPAC establece para ese recinto.  
Ref:3111526 Recinto:41-065-025-00007-002 Cultivo:101000 OLIVAR-SIN VARIEDAD Secano Suma de superficies declaradas para este recinto por todos los solicitantes (Áreas):1249 Superficie SIGPAC medida para este recinto (Áreas):1217 Exceso de superficie declarada (Hectáreas):0,32

**RESUMEN CRITERIOS DE SELECCIÓN****10.1.12 Agricultura de montaña con orientación ecológica en olivar PUNTOS: 6,00**

	<u>PUNTOS</u>	
Solicitantes de la medida 11, específica para la conversión o mantenimiento en agricultura ecológica	3,00	S
Porcentaje de superficie determinada en zonas con limitaciones naturales u otras limitaciones específicas ubicadas en las zonas de montaña	0,00	0.0%
Porcentaje de superficie determinada situada en zonas RAMSAR	0,00	0.0%
Porcentaje de superficie determinada en zonas vulnerables a la contaminación por nitratos	0,00	0.0%
Mayor pendiente media	3,00	32.7%
Porcentaje de superficie determinada en Red Natura 2000	0,00	0.0%



**DETALLE CRITERIOS DE SELECCIÓN****10.1.12 Agricultura de montaña con orientación ecológica en olivar****PUNTOS:** 6,00**Solicitantes de la medida 11, específica para la conversión o mantenimiento en agricultura ecológica****PUNTOS:** 3,00 S**Porcentaje de superficie determinada en zonas con limitaciones naturales u otras limitaciones específicas ubicadas en las zonas de montaña****PUNTOS:** 0,00 0.0%

<u>REF.</u>	<u>REFERENCIA SIGPAC</u>	<u>CULTIVO DESCRIPCIÓN CULTIVO</u>	<u>S/R</u>	<u>SUP. COMPROM.</u> <u>(ha)</u>	<u>SUP. CUMPLE</u> <u>(ha)</u>
3111528	41-065-025-00006-036	101000 OLIVAR-SIN VARIEDAD	S	3,14	0,00
3111525	41-065-025-00006-037	101000 OLIVAR-SIN VARIEDAD	S	18,36	0,00
3111526	41-065-025-00007-002	101000 OLIVAR-SIN VARIEDAD	S	8,25	0,00
3111519	41-065-025-00010-009	101000 OLIVAR-SIN VARIEDAD	S	14,97	0,00

**Porcentaje de superficie determinada situada en zonas RAMSAR****PUNTOS:** 0,00 0.0%

<u>REF.</u>	<u>REFERENCIA SIGPAC</u>	<u>CULTIVO DESCRIPCIÓN CULTIVO</u>	<u>S/R</u>	<u>SUP. COMPROM.</u> <u>(ha)</u>	<u>SUP. CUMPLE</u> <u>(ha)</u>
3111528	41-065-025-00006-036	101000 OLIVAR-SIN VARIEDAD	S	3,14	0,00
3111525	41-065-025-00006-037	101000 OLIVAR-SIN VARIEDAD	S	18,36	0,00
3111526	41-065-025-00007-002	101000 OLIVAR-SIN VARIEDAD	S	8,25	0,00
3111519	41-065-025-00010-009	101000 OLIVAR-SIN VARIEDAD	S	14,97	0,00

**Porcentaje de superficie determinada en zonas vulnerables a la contaminación por nitratos****PUNTOS:** 0,00 0.0%

<u>REF.</u>	<u>REFERENCIA SIGPAC</u>	<u>CULTIVO DESCRIPCIÓN CULTIVO</u>	<u>S/R</u>	<u>SUP. COMPROM.</u> <u>(ha)</u>	<u>SUP. CUMPLE</u> <u>(ha)</u>
3111528	41-065-025-00006-036	101000 OLIVAR-SIN VARIEDAD	S	3,14	0,00
3111525	41-065-025-00006-037	101000 OLIVAR-SIN VARIEDAD	S	18,36	0,00
3111526	41-065-025-00007-002	101000 OLIVAR-SIN VARIEDAD	S	8,25	0,00
3111519	41-065-025-00010-009	101000 OLIVAR-SIN VARIEDAD	S	14,97	0,00

**Mayor pendiente media****PUNTOS:** 3,00 32.7%

<u>REF.</u>	<u>REFERENCIA SIGPAC</u>	<u>CULTIVO DESCRIPCIÓN CULTIVO</u>	<u>S/R</u>	<u>PENDIENTE MEDIA (%)</u>	<u>SUP. COMPROM.</u> <u>(ha)</u>
3111528	41-065-025-00006-036	101000 OLIVAR-SIN VARIEDAD	S	25,50	3,14
3111525	41-065-025-00006-037	101000 OLIVAR-SIN VARIEDAD	S	32,73	18,36
3111526	41-065-025-00007-002	101000 OLIVAR-SIN VARIEDAD	S	29,30	8,25
3111519	41-065-025-00010-009	101000 OLIVAR-SIN VARIEDAD	S	36,05	14,97

**Porcentaje de superficie determinada en Red Natura 2000****PUNTOS:** 0,00 0.0%

<u>REF.</u>	<u>REFERENCIA SIGPAC</u>	<u>CULTIVO DESCRIPCIÓN CULTIVO</u>	<u>S/R</u>	<u>SUP. COMPROM.</u> <u>(ha)</u>	<u>SUP. CUMPLE</u> <u>(ha)</u>
3111528	41-065-025-00006-036	101000 OLIVAR-SIN VARIEDAD	S	3,14	0,00
3111525	41-065-025-00006-037	101000 OLIVAR-SIN VARIEDAD	S	18,36	0,00
3111526	41-065-025-00007-002	101000 OLIVAR-SIN VARIEDAD	S	8,25	0,00
3111519	41-065-025-00010-009	101000 OLIVAR-SIN VARIEDAD	S	14,97	0,00





<u>APELLIDOS Y NOMBRE / RAZÓN SOCIAL</u>		<u>NIF</u>	<u>EXPEDIENTE</u>	<u>SUP. COMPROMETIDA (ha)</u>				
SANYMAR DE SERVICIOS Y EXPLOTACIONES S.L		B41920018	8026921	19.78				
<b>RESOLUCIÓN ADMITIDO</b>								
<b>IMPORTE POR ANUALIDAD</b>								
		<u>2015</u>	<u>2016</u>	<u>2017</u>	<u>2018</u>	<u>2019</u>		
IMPORTE MÁXIMO SUBVENCIONABLE		2.257,69 €	2.257,69 €	2.257,69 €	2.257,69 €	2.257,69 €		
IMPORTE MEDIO DE TRANSFERENCIA (€/ha)		114,14 €	114,14 €	114,14 €	114,14 €	114,14 €		
<b>RECINTOS COMPROMETIDOS</b>								
<u>REF.</u>	<u>REFERENCIA SIGPAC</u>	<u>CULTIVO</u>	<u>DESCRIPCIÓN CULTIVO</u>	<u>PEND. MEDIA</u>	<u>SUP. DEC. ADMIN.</u>	<u>SUP. CERT.</u>	<u>SUP. CAMPO</u>	<u>SUP. COMPROM.</u>
3123304	41-065-006-00008-032	101000	OLIVAR-SIN VARIEDAD	S/R	(%)	(ha)	(ha)	(ha)
				S	21,76	19,78	19,78	19,78

### RESUMEN CRITERIOS DE SELECCIÓN

<b>10.1.12 Agricultura de montaña con orientación ecológica en olivar</b>		<b>PUNTOS: 4,00</b>	
		<u>PUNTOS</u>	
Solicitantes de la medida 11, específica para la conversión o mantenimiento en agricultura ecológica		3,00	S
Porcentaje de superficie determinada en zonas con limitaciones naturales u otras limitaciones específicas ubicadas en las zonas de montaña		0,00	0.0%
Porcentaje de superficie determinada situada en zonas RAMSAR		0,00	0.0%
Porcentaje de superficie determinada en zonas vulnerables a la contaminación por nitratos		0,00	0.0%
Mayor pendiente media		1,00	21.76%
Porcentaje de superficie determinada en Red Natura 2000		0,00	0.0%



**DETALLE CRITERIOS DE SELECCIÓN****10.1.12 Agricultura de montaña con orientación ecológica en olivar PUNTOS: 4,00****Solicitantes de la medida 11, específica para la conversión o mantenimiento en agricultura ecológica PUNTOS: 3,00 S****Porcentaje de superficie determinada en zonas con limitaciones naturales u otras limitaciones específicas ubicadas en las zonas de montaña PUNTOS: 0,00 0.0%**

<u>REF.</u>	<u>REFERENCIA SIGPAC</u>	<u>CULTIVO</u>	<u>DESCRIPCIÓN CULTIVO</u>	<u>S/R</u>	<u>SUP. COMPROM. (ha)</u>	<u>SUP. CUMPLE (ha)</u>
3123304	41-065-006-00008-032	101000	OLIVAR-SIN VARIEDAD	S	19,78	0,00

**Porcentaje de superficie determinada situada en zonas RAMSAR PUNTOS: 0,00 0.0%**

<u>REF.</u>	<u>REFERENCIA SIGPAC</u>	<u>CULTIVO</u>	<u>DESCRIPCIÓN CULTIVO</u>	<u>S/R</u>	<u>SUP. COMPROM. (ha)</u>	<u>SUP. CUMPLE (ha)</u>
3123304	41-065-006-00008-032	101000	OLIVAR-SIN VARIEDAD	S	19,78	0,00

**Porcentaje de superficie determinada en zonas vulnerables a la contaminación por nitratos PUNTOS: 0,00 0.0%**

<u>REF.</u>	<u>REFERENCIA SIGPAC</u>	<u>CULTIVO</u>	<u>DESCRIPCIÓN CULTIVO</u>	<u>S/R</u>	<u>SUP. COMPROM. (ha)</u>	<u>SUP. CUMPLE (ha)</u>
3123304	41-065-006-00008-032	101000	OLIVAR-SIN VARIEDAD	S	19,78	0,00

**Mayor pendiente media PUNTOS: 1,00 21.76%**

<u>REF.</u>	<u>REFERENCIA SIGPAC</u>	<u>CULTIVO</u>	<u>DESCRIPCIÓN CULTIVO</u>	<u>S/R</u>	<u>PENDIENTE MEDIA (%)</u>	<u>SUP. COMPROM. (ha)</u>
3123304	41-065-006-00008-032	101000	OLIVAR-SIN VARIEDAD	S	21,76	19,78

**Porcentaje de superficie determinada en Red Natura 2000 PUNTOS: 0,00 0.0%**

<u>REF.</u>	<u>REFERENCIA SIGPAC</u>	<u>CULTIVO</u>	<u>DESCRIPCIÓN CULTIVO</u>	<u>S/R</u>	<u>SUP. COMPROM. (ha)</u>	<u>SUP. CUMPLE (ha)</u>
3123304	41-065-006-00008-032	101000	OLIVAR-SIN VARIEDAD	S	19,78	0,00



<u>APELLIDOS Y NOMBRE / RAZÓN SOCIAL</u>		<u>NIF</u>	<u>EXPEDIENTE</u>	<u>SUP. COMPROMETIDA</u>				
				<u>(ha)</u>				
SANZ CEPEDA ENRIQUE		34042841N	8023105	7.61				
<b>RESOLUCIÓN</b>								
<b>ADMITIDO</b>								
<b>IMPORTE POR ANUALIDAD</b>								
		<b>2015</b>	<b>2016</b>	<b>2017</b>	<b>2018</b>	<b>2019</b>		
<b>IMPORTE MÁXIMO SUBVENCIONABLE</b>		868,61 €	868,61 €	868,61 €	868,61 €	868,61 €		
<b>IMPORTE MEDIO DE TRANSFERENCIA (€/ha)</b>		114,14 €	114,14 €	114,14 €	114,14 €	114,14 €		
<b>RECINTOS COMPROMETIDOS</b>								
<u>REF.</u>	<u>REFERENCIA SIGPAC</u>	<u>CULTIVO</u>	<u>DESCRIPCIÓN CULTIVO</u>	<u>PEND. MEDIA</u>	<u>SUP. DEC. ADMIN.</u>	<u>SUP. CERT.</u>	<u>SUP. CAMPO</u>	<u>SUP. COMPROM.</u>
				<u>S/R</u>	<u>(%)</u>	<u>(ha)</u>	<u>(ha)</u>	<u>(ha)</u>
2296410	41-078-001-00074-003	101000	OLIVAR-SIN VARIEDAD	S	21,74	3,49	3,49	3,49
2296411	41-078-001-00069-001	101000	OLIVAR-SIN VARIEDAD	S	28,82	2,17	2,17	2,17
2296412	41-078-001-00186-006	101000	OLIVAR-SIN VARIEDAD	S	28,24	0,04	0,04	0,04
2296413	41-078-001-00185-001	101000	OLIVAR-SIN VARIEDAD	S	27,53	1,36	1,36	1,36
2296414	41-078-001-00186-005	101000	OLIVAR-SIN VARIEDAD	S	32,99	0,55	0,55	0,55

**RESUMEN CRITERIOS DE SELECCIÓN**

<b>10.1.12 Agricultura de montaña con orientación ecológica en olivar</b>	<b>PUNTOS: 14,00</b>	
	<b>PUNTOS</b>	
<b>Solicitantes de la medida 11, específica para la conversión o mantenimiento en agricultura ecológica</b>	3,00	S
<b>Porcentaje de superficie determinada en zonas con limitaciones naturales u otras limitaciones específicas ubicadas en las zonas de montaña</b>	4,00	100.0%
<b>Porcentaje de superficie determinada situada en zonas RAMSAR</b>	0,00	0.0%
<b>Porcentaje de superficie determinada en zonas vulnerables a la contaminación por nitratos</b>	4,00	100.0%
<b>Mayor pendiente media</b>	3,00	25.64%
<b>Porcentaje de superficie determinada en Red Natura 2000</b>	0,00	0.0%



**DETALLE CRITERIOS DE SELECCIÓN****10.1.12 Agricultura de montaña con orientación ecológica en olivar****PUNTOS:** 14,00**Solicitantes de la medida 11, específica para la conversión o mantenimiento en agricultura ecológica****PUNTOS:** 3,00 S**Porcentaje de superficie determinada en zonas con limitaciones naturales u otras limitaciones específicas ubicadas en las zonas de montaña****PUNTOS:** 4,00 100.0%

<u>REF.</u>	<u>REFERENCIA SIGPAC</u>	<u>CULTIVO DESCRIPCIÓN CULTIVO</u>	<u>S/R</u>	<u>SUP. COMPROM.</u> <u>(ha)</u>	<u>SUP. CUMPLE</u> <u>(ha)</u>
2296411	41-078-001-00069-001	101000 OLIVAR-SIN VARIEDAD	S	2,17	2,17
2296410	41-078-001-00074-003	101000 OLIVAR-SIN VARIEDAD	S	3,49	3,49
2296413	41-078-001-00185-001	101000 OLIVAR-SIN VARIEDAD	S	1,36	1,36
2296414	41-078-001-00186-005	101000 OLIVAR-SIN VARIEDAD	S	0,55	0,55
2296412	41-078-001-00186-006	101000 OLIVAR-SIN VARIEDAD	S	0,04	0,04

**Porcentaje de superficie determinada situada en zonas RAMSAR****PUNTOS:** 0,00 0.0%

<u>REF.</u>	<u>REFERENCIA SIGPAC</u>	<u>CULTIVO DESCRIPCIÓN CULTIVO</u>	<u>S/R</u>	<u>SUP. COMPROM.</u> <u>(ha)</u>	<u>SUP. CUMPLE</u> <u>(ha)</u>
2296411	41-078-001-00069-001	101000 OLIVAR-SIN VARIEDAD	S	2,17	0,00
2296410	41-078-001-00074-003	101000 OLIVAR-SIN VARIEDAD	S	3,49	0,00
2296413	41-078-001-00185-001	101000 OLIVAR-SIN VARIEDAD	S	1,36	0,00
2296414	41-078-001-00186-005	101000 OLIVAR-SIN VARIEDAD	S	0,55	0,00
2296412	41-078-001-00186-006	101000 OLIVAR-SIN VARIEDAD	S	0,04	0,00

**Porcentaje de superficie determinada en zonas vulnerables a la contaminación por nitratos****PUNTOS:** 4,00 100.0%

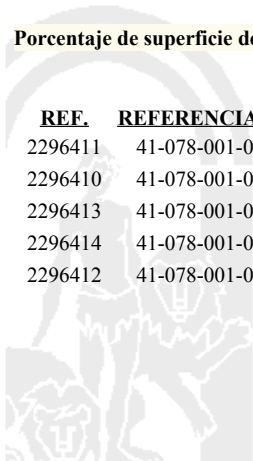
<u>REF.</u>	<u>REFERENCIA SIGPAC</u>	<u>CULTIVO DESCRIPCIÓN CULTIVO</u>	<u>S/R</u>	<u>SUP. COMPROM.</u> <u>(ha)</u>	<u>SUP. CUMPLE</u> <u>(ha)</u>
2296411	41-078-001-00069-001	101000 OLIVAR-SIN VARIEDAD	S	2,17	2,17
2296410	41-078-001-00074-003	101000 OLIVAR-SIN VARIEDAD	S	3,49	3,49
2296413	41-078-001-00185-001	101000 OLIVAR-SIN VARIEDAD	S	1,36	1,36
2296414	41-078-001-00186-005	101000 OLIVAR-SIN VARIEDAD	S	0,55	0,55
2296412	41-078-001-00186-006	101000 OLIVAR-SIN VARIEDAD	S	0,04	0,04

**Mayor pendiente media****PUNTOS:** 3,00 25.64%

<u>REF.</u>	<u>REFERENCIA SIGPAC</u>	<u>CULTIVO DESCRIPCIÓN CULTIVO</u>	<u>S/R</u>	<u>PENDIENTE MEDIA (%)</u>	<u>SUP. COMPROM.</u> <u>(ha)</u>
2296411	41-078-001-00069-001	101000 OLIVAR-SIN VARIEDAD	S	28,82	2,17
2296410	41-078-001-00074-003	101000 OLIVAR-SIN VARIEDAD	S	21,74	3,49
2296413	41-078-001-00185-001	101000 OLIVAR-SIN VARIEDAD	S	27,53	1,36
2296414	41-078-001-00186-005	101000 OLIVAR-SIN VARIEDAD	S	32,99	0,55
2296412	41-078-001-00186-006	101000 OLIVAR-SIN VARIEDAD	S	28,24	0,04

**Porcentaje de superficie determinada en Red Natura 2000****PUNTOS:** 0,00 0.0%

<u>REF.</u>	<u>REFERENCIA SIGPAC</u>	<u>CULTIVO DESCRIPCIÓN CULTIVO</u>	<u>S/R</u>	<u>SUP. COMPROM.</u> <u>(ha)</u>	<u>SUP. CUMPLE</u> <u>(ha)</u>
2296411	41-078-001-00069-001	101000 OLIVAR-SIN VARIEDAD	S	2,17	0,00
2296410	41-078-001-00074-003	101000 OLIVAR-SIN VARIEDAD	S	3,49	0,00
2296413	41-078-001-00185-001	101000 OLIVAR-SIN VARIEDAD	S	1,36	0,00
2296414	41-078-001-00186-005	101000 OLIVAR-SIN VARIEDAD	S	0,55	0,00
2296412	41-078-001-00186-006	101000 OLIVAR-SIN VARIEDAD	S	0,04	0,00



<u>APELLIDOS Y NOMBRE / RAZÓN SOCIAL</u>		<u>NIF</u>	<u>EXPEDIENTE</u>	<u>SUP. COMPROMETIDA</u>				
				<u>(ha)</u>				
SARAVIA BLANCO ANGEL		52565018J	8020780	2.49				
<b>RESOLUCIÓN</b>								
<b>ADMITIDO</b>								
<b>IMPORTE POR ANUALIDAD</b>								
		<b>2015</b>	<b>2016</b>	<b>2017</b>	<b>2018</b>	<b>2019</b>		
	<b>IMPORTE MÁXIMO SUBVENCIONABLE</b>	284,21 €	284,21 €	284,21 €	284,21 €	284,21 €		
	<b>IMPORTE MEDIO DE TRANSFERENCIA (€/ha)</b>	114,14 €	114,14 €	114,14 €	114,14 €	114,14 €		
<b>RECINTOS COMPROMETIDOS</b>								
<u>REF.</u>	<u>REFERENCIA SIGPAC</u>	<u>CULTIVO</u>	<u>DESCRIPCIÓN CULTIVO</u>	<u>PEND. MEDIA</u>	<u>SUP. DEC. ADMIN.</u>	<u>SUP. CERT.</u>	<u>SUP. CAMPO</u>	<u>SUP. COMPROM.</u>
				<u>S/R</u>	<u>(%)</u>	<u>(ha)</u>	<u>(ha)</u>	<u>(ha)</u>
2361410	41-078-001-00019-002	101000	OLIVAR-SIN VARIEDAD	S	37,55	2,44	2,44	2,44
2361411	41-078-002-00059-001	101000	OLIVAR-SIN VARIEDAD	S	26,24	0,05	0,05	0,05

### RESUMEN CRITERIOS DE SELECCIÓN

<b>10.1.12 Agricultura de montaña con orientación ecológica en olivar</b>		<b>PUNTOS: 14,00</b>
<b>Solicitantes de la medida 11, específica para la conversión o mantenimiento en agricultura ecológica</b>		<b>PUNTOS</b> 3,00 S
<b>Porcentaje de superficie determinada en zonas con limitaciones naturales u otras limitaciones específicas ubicadas en las zonas de montaña</b>		4,00 100.0%
<b>Porcentaje de superficie determinada situada en zonas RAMSAR</b>		0,00 0.0%
<b>Porcentaje de superficie determinada en zonas vulnerables a la contaminación por nitratos</b>		4,00 100.0%
<b>Mayor pendiente media</b>		3,00 37.32%
<b>Porcentaje de superficie determinada en Red Natura 2000</b>		0,00 0.0%



**DETALLE CRITERIOS DE SELECCIÓN****10.1.12 Agricultura de montaña con orientación ecológica en olivar****PUNTOS: 14,00****Solicitantes de la medida 11, específica para la conversión o mantenimiento en agricultura ecológica****PUNTOS: 3,00 S****Porcentaje de superficie determinada en zonas con limitaciones naturales u otras limitaciones específicas ubicadas en las zonas de montaña****PUNTOS: 4,00 100.0%**

<u>REF.</u>	<u>REFERENCIA SIGPAC</u>	<u>CULTIVO</u>	<u>DESCRIPCIÓN CULTIVO</u>	<u>S/R</u>	<u>SUP. COMPROM.</u> <u>(ha)</u>	<u>SUP. CUMPLE</u> <u>(ha)</u>
2361410	41-078-001-00019-002	101000	OLIVAR-SIN VARIEDAD	S	2,44	2,44
2361411	41-078-002-00059-001	101000	OLIVAR-SIN VARIEDAD	S	0,05	0,05

**Porcentaje de superficie determinada situada en zonas RAMSAR****PUNTOS: 0,00 0.0%**

<u>REF.</u>	<u>REFERENCIA SIGPAC</u>	<u>CULTIVO</u>	<u>DESCRIPCIÓN CULTIVO</u>	<u>S/R</u>	<u>SUP. COMPROM.</u> <u>(ha)</u>	<u>SUP. CUMPLE</u> <u>(ha)</u>
2361410	41-078-001-00019-002	101000	OLIVAR-SIN VARIEDAD	S	2,44	0,00
2361411	41-078-002-00059-001	101000	OLIVAR-SIN VARIEDAD	S	0,05	0,00

**Porcentaje de superficie determinada en zonas vulnerables a la contaminación por nitratos****PUNTOS: 4,00 100.0%**

<u>REF.</u>	<u>REFERENCIA SIGPAC</u>	<u>CULTIVO</u>	<u>DESCRIPCIÓN CULTIVO</u>	<u>S/R</u>	<u>SUP. COMPROM.</u> <u>(ha)</u>	<u>SUP. CUMPLE</u> <u>(ha)</u>
2361410	41-078-001-00019-002	101000	OLIVAR-SIN VARIEDAD	S	2,44	2,44
2361411	41-078-002-00059-001	101000	OLIVAR-SIN VARIEDAD	S	0,05	0,05

**Mayor pendiente media****PUNTOS: 3,00 37.32%**

<u>REF.</u>	<u>REFERENCIA SIGPAC</u>	<u>CULTIVO</u>	<u>DESCRIPCIÓN CULTIVO</u>	<u>S/R</u>	<u>PENDIENTE MEDIA (%)</u>	<u>SUP. COMPROM.</u> <u>(ha)</u>
2361410	41-078-001-00019-002	101000	OLIVAR-SIN VARIEDAD	S	37,55	2,44
2361411	41-078-002-00059-001	101000	OLIVAR-SIN VARIEDAD	S	26,24	0,05

**Porcentaje de superficie determinada en Red Natura 2000****PUNTOS: 0,00 0.0%**

<u>REF.</u>	<u>REFERENCIA SIGPAC</u>	<u>CULTIVO</u>	<u>DESCRIPCIÓN CULTIVO</u>	<u>S/R</u>	<u>SUP. COMPROM.</u> <u>(ha)</u>	<u>SUP. CUMPLE</u> <u>(ha)</u>
2361410	41-078-001-00019-002	101000	OLIVAR-SIN VARIEDAD	S	2,44	0,00
2361411	41-078-002-00059-001	101000	OLIVAR-SIN VARIEDAD	S	0,05	0,00



<u>APELLIDOS Y NOMBRE / RAZÓN SOCIAL</u>	<u>NIF</u>	<u>EXPEDIENTE</u>	<u>SUP. COMPROMETIDA (ha)</u>
SARAVIA RUEDAS ANTONIO MANUEL	28928616K	8031000	14.37

**RESOLUCIÓN  
ADMITIDO**

**IMPORTE POR ANUALIDAD**

	<u>2015</u>	<u>2016</u>	<u>2017</u>	<u>2018</u>	<u>2019</u>
IMPORTE MÁXIMO SUBVENCIONABLE	1.640,19 €	1.640,19 €	1.640,19 €	1.640,19 €	1.640,19 €
IMPORTE MEDIO DE TRANSFERENCIA (€/ha)	114,14 €	114,14 €	114,14 €	114,14 €	114,14 €

**RECINTOS COMPROMETIDOS**

<u>REF.</u>	<u>REFERENCIA SIGPAC</u>	<u>CULTIVO</u>	<u>DESCRIPCIÓN CULTIVO</u>	<u>S/R</u>	<u>PEND. MEDIA (%)</u>	<u>SUP. DEC. ADMIN. (ha)</u>	<u>SUP. CERT. (ha)</u>	<u>SUP. CAMPO (ha)</u>	<u>SUP. COMPROM. (ha)</u>
3141243	41-078-019-00081-003	101000	OLIVAR-SIN VARIEDAD	S	30,14	3,07	3,10		3,07
3141244	41-078-019-00070-001	101000	OLIVAR-SIN VARIEDAD	S	30,60	2,69	2,69		2,69
3141245	41-078-019-00079-005	101000	OLIVAR-SIN VARIEDAD	S	32,87	1,27	1,27		1,27
3141246	41-078-019-00078-001	101000	OLIVAR-SIN VARIEDAD	S	32,98	1,91	1,91		1,91
3141247	41-078-019-00069-002	101000	OLIVAR-SIN VARIEDAD	S	22,31	5,43	5,43		5,43

**RESUMEN CRITERIOS DE SELECCIÓN**

**10.1.12 Agricultura de montaña con orientación ecológica en olivar**

**PUNTOS: 14,00**

	<u>PUNTOS</u>	
Solicitantes de la medida 11, específica para la conversión o mantenimiento en agricultura ecológica	3,00	S
Porcentaje de superficie determinada en zonas con limitaciones naturales u otras limitaciones específicas ubicadas en las zonas de montaña	4,00	100.0%
Porcentaje de superficie determinada situada en zonas RAMSAR	0,00	0.0%
Porcentaje de superficie determinada en zonas vulnerables a la contaminación por nitratos	4,00	100.0%
Mayor pendiente media	3,00	27.89%
Porcentaje de superficie determinada en Red Natura 2000	0,00	0.0%



**DETALLE CRITERIOS DE SELECCIÓN****10.1.12 Agricultura de montaña con orientación ecológica en olivar****PUNTOS:** 14,00**Solicitantes de la medida 11, específica para la conversión o mantenimiento en agricultura ecológica****PUNTOS:** 3,00 S**Porcentaje de superficie determinada en zonas con limitaciones naturales u otras limitaciones específicas ubicadas en las zonas de montaña****PUNTOS:** 4,00 100.0%

<u>REF.</u>	<u>REFERENCIA SIGPAC</u>	<u>CULTIVO DESCRIPCIÓN CULTIVO</u>	<u>S/R</u>	<u>SUP. COMPROM.</u> <u>(ha)</u>	<u>SUP. CUMPLE</u> <u>(ha)</u>
3141247	41-078-019-00069-002	101000 OLIVAR-SIN VARIEDAD	S	5,43	5,43
3141244	41-078-019-00070-001	101000 OLIVAR-SIN VARIEDAD	S	2,69	2,69
3141246	41-078-019-00078-001	101000 OLIVAR-SIN VARIEDAD	S	1,91	1,91
3141245	41-078-019-00079-005	101000 OLIVAR-SIN VARIEDAD	S	1,27	1,27
3141243	41-078-019-00081-003	101000 OLIVAR-SIN VARIEDAD	S	3,07	3,07

**Porcentaje de superficie determinada situada en zonas RAMSAR****PUNTOS:** 0,00 0.0%

<u>REF.</u>	<u>REFERENCIA SIGPAC</u>	<u>CULTIVO DESCRIPCIÓN CULTIVO</u>	<u>S/R</u>	<u>SUP. COMPROM.</u> <u>(ha)</u>	<u>SUP. CUMPLE</u> <u>(ha)</u>
3141247	41-078-019-00069-002	101000 OLIVAR-SIN VARIEDAD	S	5,43	0,00
3141244	41-078-019-00070-001	101000 OLIVAR-SIN VARIEDAD	S	2,69	0,00
3141246	41-078-019-00078-001	101000 OLIVAR-SIN VARIEDAD	S	1,91	0,00
3141245	41-078-019-00079-005	101000 OLIVAR-SIN VARIEDAD	S	1,27	0,00
3141243	41-078-019-00081-003	101000 OLIVAR-SIN VARIEDAD	S	3,07	0,00

**Porcentaje de superficie determinada en zonas vulnerables a la contaminación por nitratos****PUNTOS:** 4,00 100.0%

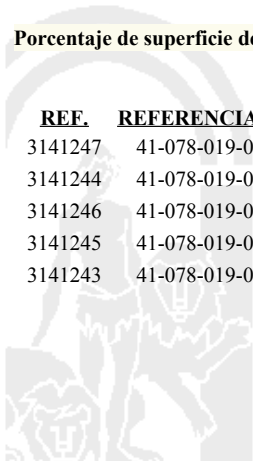
<u>REF.</u>	<u>REFERENCIA SIGPAC</u>	<u>CULTIVO DESCRIPCIÓN CULTIVO</u>	<u>S/R</u>	<u>SUP. COMPROM.</u> <u>(ha)</u>	<u>SUP. CUMPLE</u> <u>(ha)</u>
3141247	41-078-019-00069-002	101000 OLIVAR-SIN VARIEDAD	S	5,43	5,43
3141244	41-078-019-00070-001	101000 OLIVAR-SIN VARIEDAD	S	2,69	2,69
3141246	41-078-019-00078-001	101000 OLIVAR-SIN VARIEDAD	S	1,91	1,91
3141245	41-078-019-00079-005	101000 OLIVAR-SIN VARIEDAD	S	1,27	1,27
3141243	41-078-019-00081-003	101000 OLIVAR-SIN VARIEDAD	S	3,07	3,07

**Mayor pendiente media****PUNTOS:** 3,00 27.89%

<u>REF.</u>	<u>REFERENCIA SIGPAC</u>	<u>CULTIVO DESCRIPCIÓN CULTIVO</u>	<u>S/R</u>	<u>PENDIENTE MEDIA (%)</u>	<u>SUP. COMPROM.</u> <u>(ha)</u>
3141247	41-078-019-00069-002	101000 OLIVAR-SIN VARIEDAD	S	22,31	5,43
3141244	41-078-019-00070-001	101000 OLIVAR-SIN VARIEDAD	S	30,60	2,69
3141246	41-078-019-00078-001	101000 OLIVAR-SIN VARIEDAD	S	32,98	1,91
3141245	41-078-019-00079-005	101000 OLIVAR-SIN VARIEDAD	S	32,87	1,27
3141243	41-078-019-00081-003	101000 OLIVAR-SIN VARIEDAD	S	30,14	3,07

**Porcentaje de superficie determinada en Red Natura 2000****PUNTOS:** 0,00 0.0%

<u>REF.</u>	<u>REFERENCIA SIGPAC</u>	<u>CULTIVO DESCRIPCIÓN CULTIVO</u>	<u>S/R</u>	<u>SUP. COMPROM.</u> <u>(ha)</u>	<u>SUP. CUMPLE</u> <u>(ha)</u>
3141247	41-078-019-00069-002	101000 OLIVAR-SIN VARIEDAD	S	5,43	0,00
3141244	41-078-019-00070-001	101000 OLIVAR-SIN VARIEDAD	S	2,69	0,00
3141246	41-078-019-00078-001	101000 OLIVAR-SIN VARIEDAD	S	1,91	0,00
3141245	41-078-019-00079-005	101000 OLIVAR-SIN VARIEDAD	S	1,27	0,00
3141243	41-078-019-00081-003	101000 OLIVAR-SIN VARIEDAD	S	3,07	0,00





<u>APELLIDOS Y NOMBRE / RAZÓN SOCIAL</u>		<u>NIF</u>	<u>EXPEDIENTE</u>	<u>SUP. COMPROMETIDA</u>				
				<u>(ha)</u>				
SCOTT . CHARLOTTE		X0584491S	8026748	25.37				
<b>RESOLUCIÓN</b>								
<b>ADMITIDO</b>								
<b>IMPORTE POR ANUALIDAD</b>								
		<b>2015</b>	<b>2016</b>	<b>2017</b>	<b>2018</b>	<b>2019</b>		
<b>IMPORTE MÁXIMO SUBVENCIONABLE</b>		2.895,73 €	2.895,73 €	2.895,73 €	2.895,73 €	2.895,73 €		
<b>IMPORTE MEDIO DE TRANSFERENCIA (€/ha)</b>		114,14 €	114,14 €	114,14 €	114,14 €	114,14 €		
<b>RECINTOS COMPROMETIDOS</b>								
<u>REF.</u>	<u>REFERENCIA SIGPAC</u>	<u>CULTIVO</u>	<u>DESCRIPCIÓN CULTIVO</u>	<u>PEND. MEDIA</u>	<u>SUP. DEC. ADMIN.</u>	<u>SUP. CERT.</u>	<u>SUP. CAMPO</u>	<u>SUP. COMPROM.</u>
				<u>S/R</u>	<u>(%)</u>	<u>(ha)</u>	<u>(ha)</u>	<u>(ha)</u>
2398774	41-032-009-00209-007	101000	OLIVAR-SIN VARIEDAD	S	33,06	5,04	39,87	5,04
2398775	41-032-009-00209-025	101000	OLIVAR-SIN VARIEDAD	S	21,16	1,41	5,16	1,41
2398776	41-032-011-00055-001	101000	OLIVAR-SIN VARIEDAD	S	23,90	15,28	57,37	15,28
2398777	41-032-011-00055-001	101000	OLIVAR-SIN VARIEDAD	S	23,90	3,64	13,67	3,64

**RESUMEN CRITERIOS DE SELECCIÓN**

<b>10.1.12 Agricultura de montaña con orientación ecológica en olivar</b>		<b>PUNTOS: 14,00</b>	
		<b>PUNTOS</b>	
<b>Solicitantes de la medida 11, específica para la conversión o mantenimiento en agricultura ecológica</b>		3,00	S
<b>Porcentaje de superficie determinada en zonas con limitaciones naturales u otras limitaciones específicas ubicadas en las zonas de montaña</b>		4,00	100.0%
<b>Porcentaje de superficie determinada situada en zonas RAMSAR</b>		0,00	0.0%
<b>Porcentaje de superficie determinada en zonas vulnerables a la contaminación por nitratos</b>		0,00	0.0%
<b>Mayor pendiente media</b>		3,00	25.57%
<b>Porcentaje de superficie determinada en Red Natura 2000</b>		4,00	100.0%



**DETALLE CRITERIOS DE SELECCIÓN****10.1.12 Agricultura de montaña con orientación ecológica en olivar****PUNTOS:** 14,00**Solicitantes de la medida 11, específica para la conversión o mantenimiento en agricultura ecológica****PUNTOS:** 3,00 S**Porcentaje de superficie determinada en zonas con limitaciones naturales u otras limitaciones específicas ubicadas en las zonas de montaña****PUNTOS:** 4,00 100.0%

<u>REF.</u>	<u>REFERENCIA SIGPAC</u>	<u>CULTIVO</u>	<u>DESCRIPCIÓN CULTIVO</u>	<u>S/R</u>	<u>SUP.</u> <u>COMPROM.</u> <u>(ha)</u>	<u>SUP.</u> <u>CUMPLE</u> <u>(ha)</u>
2398774	41-032-009-00209-007	101000	OLIVAR-SIN VARIEDAD	S	5,04	5,04
2398775	41-032-009-00209-025	101000	OLIVAR-SIN VARIEDAD	S	1,41	1,41
2398776	41-032-011-00055-001	101000	OLIVAR-SIN VARIEDAD	S	15,28	15,28
2398777	41-032-011-00055-001	101000	OLIVAR-SIN VARIEDAD	S	3,64	3,64

**Porcentaje de superficie determinada situada en zonas RAMSAR****PUNTOS:** 0,00 0.0%

<u>REF.</u>	<u>REFERENCIA SIGPAC</u>	<u>CULTIVO</u>	<u>DESCRIPCIÓN CULTIVO</u>	<u>S/R</u>	<u>SUP.</u> <u>COMPROM.</u> <u>(ha)</u>	<u>SUP.</u> <u>CUMPLE</u> <u>(ha)</u>
2398774	41-032-009-00209-007	101000	OLIVAR-SIN VARIEDAD	S	5,04	0,00
2398775	41-032-009-00209-025	101000	OLIVAR-SIN VARIEDAD	S	1,41	0,00
2398776	41-032-011-00055-001	101000	OLIVAR-SIN VARIEDAD	S	15,28	0,00
2398777	41-032-011-00055-001	101000	OLIVAR-SIN VARIEDAD	S	3,64	0,00

**Porcentaje de superficie determinada en zonas vulnerables a la contaminación por nitratos****PUNTOS:** 0,00 0.0%

<u>REF.</u>	<u>REFERENCIA SIGPAC</u>	<u>CULTIVO</u>	<u>DESCRIPCIÓN CULTIVO</u>	<u>S/R</u>	<u>SUP.</u> <u>COMPROM.</u> <u>(ha)</u>	<u>SUP.</u> <u>CUMPLE</u> <u>(ha)</u>
2398774	41-032-009-00209-007	101000	OLIVAR-SIN VARIEDAD	S	5,04	0,00
2398775	41-032-009-00209-025	101000	OLIVAR-SIN VARIEDAD	S	1,41	0,00
2398776	41-032-011-00055-001	101000	OLIVAR-SIN VARIEDAD	S	15,28	0,00
2398777	41-032-011-00055-001	101000	OLIVAR-SIN VARIEDAD	S	3,64	0,00

**Mayor pendiente media****PUNTOS:** 3,00 25.57%

<u>REF.</u>	<u>REFERENCIA SIGPAC</u>	<u>CULTIVO</u>	<u>DESCRIPCIÓN CULTIVO</u>	<u>S/R</u>	<u>PENDIENTE</u> <u>MEDIA (%)</u>	<u>SUP.</u> <u>COMPROM.</u> <u>(ha)</u>
2398774	41-032-009-00209-007	101000	OLIVAR-SIN VARIEDAD	S	33,06	5,04
2398775	41-032-009-00209-025	101000	OLIVAR-SIN VARIEDAD	S	21,16	1,41
2398777	41-032-011-00055-001	101000	OLIVAR-SIN VARIEDAD	S	23,90	3,64
2398776	41-032-011-00055-001	101000	OLIVAR-SIN VARIEDAD	S	23,90	15,28

**Porcentaje de superficie determinada en Red Natura 2000****PUNTOS:** 4,00 100.0%

<u>REF.</u>	<u>REFERENCIA SIGPAC</u>	<u>CULTIVO</u>	<u>DESCRIPCIÓN CULTIVO</u>	<u>S/R</u>	<u>SUP.</u> <u>COMPROM.</u> <u>(ha)</u>	<u>SUP.</u> <u>CUMPLE</u> <u>(ha)</u>
2398774	41-032-009-00209-007	101000	OLIVAR-SIN VARIEDAD	S	5,04	5,04
2398775	41-032-009-00209-025	101000	OLIVAR-SIN VARIEDAD	S	1,41	1,41
2398776	41-032-011-00055-001	101000	OLIVAR-SIN VARIEDAD	S	15,28	15,28
2398777	41-032-011-00055-001	101000	OLIVAR-SIN VARIEDAD	S	3,64	3,64



<u>APELLIDOS Y NOMBRE / RAZÓN SOCIAL</u>		<u>NIF</u>	<u>EXPEDIENTE</u>	<u>SUP. COMPROMETIDA</u>				
				<u>(ha)</u>				
SCOTT . GEORGE		X0834967K	8026737	28.27				
<b>RESOLUCIÓN</b>								
<b>ADMITIDO</b>								
<b>IMPORTE POR ANUALIDAD</b>								
		<b>2015</b>	<b>2016</b>	<b>2017</b>	<b>2018</b>	<b>2019</b>		
<b>IMPORTE MÁXIMO SUBVENCIONABLE</b>		3.226,74 €	3.226,74 €	3.226,74 €	3.226,74 €	3.226,74 €		
<b>IMPORTE MEDIO DE TRANSFERENCIA (€/ha)</b>		114,14 €	114,14 €	114,14 €	114,14 €	114,14 €		
<b>RECINTOS COMPROMETIDOS</b>								
<u>REF.</u>	<u>REFERENCIA SIGPAC</u>	<u>CULTIVO</u>	<u>DESCRIPCIÓN CULTIVO</u>	<u>PEND. MEDIA</u>	<u>SUP. DEC. ADMIN.</u>	<u>SUP. CERT.</u>	<u>SUP. CAMPO</u>	<u>SUP. COMPROM.</u>
				<u>S/R</u>	<u>(%)</u>	<u>(ha)</u>	<u>(ha)</u>	<u>(ha)</u>
2398681	41-032-011-00055-001	101000	OLIVAR-SIN VARIEDAD	S	23,90	0,13	0,33	0,13
2398682	41-032-011-00055-001	101000	OLIVAR-SIN VARIEDAD	S	23,90	26,73	67,17	26,73
2398683	41-032-011-00055-001	101000	OLIVAR-SIN VARIEDAD	S	23,90	1,41	3,54	1,41

**RESUMEN CRITERIOS DE SELECCIÓN**

<b>10.1.12 Agricultura de montaña con orientación ecológica en olivar</b>		<b>PUNTOS: 12,00</b>	
		<b>PUNTOS</b>	
<b>Solicitantes de la medida 11, específica para la conversión o mantenimiento en agricultura ecológica</b>		3,00	S
<b>Porcentaje de superficie determinada en zonas con limitaciones naturales u otras limitaciones específicas ubicadas en las zonas de montaña</b>		4,00	100.0%
<b>Porcentaje de superficie determinada situada en zonas RAMSAR</b>		0,00	0.0%
<b>Porcentaje de superficie determinada en zonas vulnerables a la contaminación por nitratos</b>		0,00	0.0%
<b>Mayor pendiente media</b>		1,00	23.9%
<b>Porcentaje de superficie determinada en Red Natura 2000</b>		4,00	100.0%



**DETALLE CRITERIOS DE SELECCIÓN****10.1.12 Agricultura de montaña con orientación ecológica en olivar****PUNTOS:** 12,00**Solicitantes de la medida 11, específica para la conversión o mantenimiento en agricultura ecológica****PUNTOS:** 3,00 S**Porcentaje de superficie determinada en zonas con limitaciones naturales u otras limitaciones específicas ubicadas en las zonas de montaña****PUNTOS:** 4,00 100.0%

<u>REF.</u>	<u>REFERENCIA SIGPAC</u>	<u>CULTIVO</u>	<u>DESCRIPCIÓN CULTIVO</u>	<u>S/R</u>	<u>SUP. COMPROM.</u> <u>(ha)</u>	<u>SUP. CUMPLE</u> <u>(ha)</u>
2398683	41-032-011-00055-001	101000	OLIVAR-SIN VARIEDAD	S	1,41	1,41
2398681	41-032-011-00055-001	101000	OLIVAR-SIN VARIEDAD	S	0,13	0,13
2398682	41-032-011-00055-001	101000	OLIVAR-SIN VARIEDAD	S	26,73	26,73

**Porcentaje de superficie determinada situada en zonas RAMSAR****PUNTOS:** 0,00 0.0%

<u>REF.</u>	<u>REFERENCIA SIGPAC</u>	<u>CULTIVO</u>	<u>DESCRIPCIÓN CULTIVO</u>	<u>S/R</u>	<u>SUP. COMPROM.</u> <u>(ha)</u>	<u>SUP. CUMPLE</u> <u>(ha)</u>
2398682	41-032-011-00055-001	101000	OLIVAR-SIN VARIEDAD	S	26,73	0,00
2398683	41-032-011-00055-001	101000	OLIVAR-SIN VARIEDAD	S	1,41	0,00
2398681	41-032-011-00055-001	101000	OLIVAR-SIN VARIEDAD	S	0,13	0,00

**Porcentaje de superficie determinada en zonas vulnerables a la contaminación por nitratos****PUNTOS:** 0,00 0.0%

<u>REF.</u>	<u>REFERENCIA SIGPAC</u>	<u>CULTIVO</u>	<u>DESCRIPCIÓN CULTIVO</u>	<u>S/R</u>	<u>SUP. COMPROM.</u> <u>(ha)</u>	<u>SUP. CUMPLE</u> <u>(ha)</u>
2398682	41-032-011-00055-001	101000	OLIVAR-SIN VARIEDAD	S	26,73	0,00
2398683	41-032-011-00055-001	101000	OLIVAR-SIN VARIEDAD	S	1,41	0,00
2398681	41-032-011-00055-001	101000	OLIVAR-SIN VARIEDAD	S	0,13	0,00

**Mayor pendiente media****PUNTOS:** 1,00 23.9%

<u>REF.</u>	<u>REFERENCIA SIGPAC</u>	<u>CULTIVO</u>	<u>DESCRIPCIÓN CULTIVO</u>	<u>S/R</u>	<u>PENDIENTE MEDIA (%)</u>	<u>SUP. COMPROM.</u> <u>(ha)</u>
2398681	41-032-011-00055-001	101000	OLIVAR-SIN VARIEDAD	S	23,90	0,13
2398683	41-032-011-00055-001	101000	OLIVAR-SIN VARIEDAD	S	23,90	1,41
2398682	41-032-011-00055-001	101000	OLIVAR-SIN VARIEDAD	S	23,90	26,73

**Porcentaje de superficie determinada en Red Natura 2000****PUNTOS:** 4,00 100.0%

<u>REF.</u>	<u>REFERENCIA SIGPAC</u>	<u>CULTIVO</u>	<u>DESCRIPCIÓN CULTIVO</u>	<u>S/R</u>	<u>SUP. COMPROM.</u> <u>(ha)</u>	<u>SUP. CUMPLE</u> <u>(ha)</u>
2398681	41-032-011-00055-001	101000	OLIVAR-SIN VARIEDAD	S	0,13	0,13
2398683	41-032-011-00055-001	101000	OLIVAR-SIN VARIEDAD	S	1,41	1,41
2398682	41-032-011-00055-001	101000	OLIVAR-SIN VARIEDAD	S	26,73	26,73



<u>APELLIDOS Y NOMBRE / RAZÓN SOCIAL</u>	<u>NIF</u>	<u>EXPEDIENTE</u>	<u>SUP. COMPROMETIDA (ha)</u>	<u>Nº DE SOCIOS</u>
SDAD. COOP. ANDALUZA INDIANO	F11405529	8027251	9.63	2
<b>RESOLUCIÓN ADMITIDO</b>				
<b>IMPORTE POR ANUALIDAD</b>				

	<u>2015</u>	<u>2016</u>	<u>2017</u>	<u>2018</u>	<u>2019</u>
IMPORTE MÁXIMO SUBVENCIONABLE	1.099,17 €	1.099,17 €	1.099,17 €	1.099,17 €	1.099,17 €
IMPORTE MEDIO DE TRANSFERENCIA (€/ha)	114,14 €	114,14 €	114,14 €	114,14 €	114,14 €

**RECINTOS COMPROMETIDOS**

<u>REF.</u>	<u>REFERENCIA SIGPAC</u>	<u>CULTIVO</u>	<u>DESCRIPCIÓN CULTIVO</u>	<u>S/R</u>	<u>PEND. MEDIA (%)</u>	<u>SUP. DEC. ADMIN. (ha)</u>	<u>SUP. CERT. (ha)</u>	<u>SUP. CAMPO (ha)</u>	<u>SUP. COMPROM. (ha)</u>
3120305	41-064-013-00007-001	101000	OLIVAR-SIN VARIEDAD	S	34,70	2,15	2,17		2,15
3120306	41-064-013-00016-012	101000	OLIVAR-SIN VARIEDAD	S	31,36	4,72	4,96		4,72
3120307	41-064-014-00036-008	101000	OLIVAR-SIN VARIEDAD	S	25,76	0,01	0,01		0,01
3120308	41-064-014-00036-002	101000	OLIVAR-SIN VARIEDAD	S	26,62	0,02	0,02		0,02
3120309	41-064-014-00036-002	101000	OLIVAR-SIN VARIEDAD	S	26,62	0,75	0,82		0,75
3120310	41-064-014-00036-002	101000	OLIVAR-SIN VARIEDAD	S	26,62	0,01	0,01		0,01
3120311	41-064-013-00016-011	101000	OLIVAR-SIN VARIEDAD	S	26,34	0,92	0,92		0,92
3120312	41-064-013-00018-001	101000	OLIVAR-SIN VARIEDAD	S	30,45	0,84	1,03		0,84
3120315	41-064-013-00007-023	101000	OLIVAR-SIN VARIEDAD	S	24,85	0,06	0,06		0,06
3120316	41-064-013-00010-028	101000	OLIVAR-SIN VARIEDAD	S	52,63	0,15	0,23		0,15

**RESUMEN CRITERIOS DE SELECCIÓN****10.1.12 Agricultura de montaña con orientación ecológica en olivar**

PUNTOS: 6,00

	<u>PUNTOS</u>	
Solicitantes de la medida 11, específica para la conversión o mantenimiento en agricultura ecológica	3,00	S
Porcentaje de superficie determinada en zonas con limitaciones naturales u otras limitaciones específicas ubicadas en las zonas de montaña	0,00	0.0%
Porcentaje de superficie determinada situada en zonas RAMSAR	0,00	0.0%
Porcentaje de superficie determinada en zonas vulnerables a la contaminación por nitratos	0,00	0.0%
Mayor pendiente media	3,00	31.45%
Porcentaje de superficie determinada en Red Natura 2000	0,00	0.0%



**DETALLE CRITERIOS DE SELECCIÓN****10.1.12 Agricultura de montaña con orientación ecológica en olivar****PUNTOS:** 6,00**Solicitantes de la medida 11, específica para la conversión o mantenimiento en agricultura ecológica****PUNTOS:** 3,00 S**Porcentaje de superficie determinada en zonas con limitaciones naturales u otras limitaciones específicas ubicadas en las zonas de montaña****PUNTOS:** 0,00 0.0%

<u>REF.</u>	<u>REFERENCIA SIGPAC</u>	<u>CULTIVO</u>	<u>DESCRIPCIÓN CULTIVO</u>	<u>S/R</u>	<u>SUP. COMPROM.</u> <u>(ha)</u>	<u>SUP. CUMPLE</u> <u>(ha)</u>
3120305	41-064-013-00007-001	101000	OLIVAR-SIN VARIEDAD	S	2,15	0,00
3120315	41-064-013-00007-023	101000	OLIVAR-SIN VARIEDAD	S	0,06	0,00
3120316	41-064-013-00010-028	101000	OLIVAR-SIN VARIEDAD	S	0,15	0,00
3120311	41-064-013-00016-011	101000	OLIVAR-SIN VARIEDAD	S	0,92	0,00
3120306	41-064-013-00016-012	101000	OLIVAR-SIN VARIEDAD	S	4,72	0,00
3120312	41-064-013-00018-001	101000	OLIVAR-SIN VARIEDAD	S	0,84	0,00
3120309	41-064-014-00036-002	101000	OLIVAR-SIN VARIEDAD	S	0,75	0,00
3120310	41-064-014-00036-002	101000	OLIVAR-SIN VARIEDAD	S	0,01	0,00
3120308	41-064-014-00036-002	101000	OLIVAR-SIN VARIEDAD	S	0,02	0,00
3120307	41-064-014-00036-008	101000	OLIVAR-SIN VARIEDAD	S	0,01	0,00

**Porcentaje de superficie determinada situada en zonas RAMSAR****PUNTOS:** 0,00 0.0%

<u>REF.</u>	<u>REFERENCIA SIGPAC</u>	<u>CULTIVO</u>	<u>DESCRIPCIÓN CULTIVO</u>	<u>S/R</u>	<u>SUP. COMPROM.</u> <u>(ha)</u>	<u>SUP. CUMPLE</u> <u>(ha)</u>
3120305	41-064-013-00007-001	101000	OLIVAR-SIN VARIEDAD	S	2,15	0,00
3120315	41-064-013-00007-023	101000	OLIVAR-SIN VARIEDAD	S	0,06	0,00
3120316	41-064-013-00010-028	101000	OLIVAR-SIN VARIEDAD	S	0,15	0,00
3120311	41-064-013-00016-011	101000	OLIVAR-SIN VARIEDAD	S	0,92	0,00
3120306	41-064-013-00016-012	101000	OLIVAR-SIN VARIEDAD	S	4,72	0,00
3120312	41-064-013-00018-001	101000	OLIVAR-SIN VARIEDAD	S	0,84	0,00
3120310	41-064-014-00036-002	101000	OLIVAR-SIN VARIEDAD	S	0,01	0,00
3120308	41-064-014-00036-002	101000	OLIVAR-SIN VARIEDAD	S	0,02	0,00
3120309	41-064-014-00036-002	101000	OLIVAR-SIN VARIEDAD	S	0,75	0,00
3120307	41-064-014-00036-008	101000	OLIVAR-SIN VARIEDAD	S	0,01	0,00

**Porcentaje de superficie determinada en zonas vulnerables a la contaminación por nitratos****PUNTOS:** 0,00 0.0%

<u>REF.</u>	<u>REFERENCIA SIGPAC</u>	<u>CULTIVO</u>	<u>DESCRIPCIÓN CULTIVO</u>	<u>S/R</u>	<u>SUP. COMPROM.</u> <u>(ha)</u>	<u>SUP. CUMPLE</u> <u>(ha)</u>
3120305	41-064-013-00007-001	101000	OLIVAR-SIN VARIEDAD	S	2,15	0,00
3120315	41-064-013-00007-023	101000	OLIVAR-SIN VARIEDAD	S	0,06	0,00
3120316	41-064-013-00010-028	101000	OLIVAR-SIN VARIEDAD	S	0,15	0,00
3120311	41-064-013-00016-011	101000	OLIVAR-SIN VARIEDAD	S	0,92	0,00
3120306	41-064-013-00016-012	101000	OLIVAR-SIN VARIEDAD	S	4,72	0,00
3120312	41-064-013-00018-001	101000	OLIVAR-SIN VARIEDAD	S	0,84	0,00
3120310	41-064-014-00036-002	101000	OLIVAR-SIN VARIEDAD	S	0,01	0,00
3120308	41-064-014-00036-002	101000	OLIVAR-SIN VARIEDAD	S	0,02	0,00
3120309	41-064-014-00036-002	101000	OLIVAR-SIN VARIEDAD	S	0,75	0,00
3120307	41-064-014-00036-008	101000	OLIVAR-SIN VARIEDAD	S	0,01	0,00

**Mayor pendiente media****PUNTOS:** 3,00 31.45%

<u>REF.</u>	<u>REFERENCIA SIGPAC</u>	<u>CULTIVO</u>	<u>DESCRIPCIÓN CULTIVO</u>	<u>S/R</u>	<u>PENDIENTE MEDIA (%)</u>	<u>SUP. COMPROM.</u> <u>(ha)</u>
3120305	41-064-013-00007-001	101000	OLIVAR-SIN VARIEDAD	S	34,70	2,15
3120315	41-064-013-00007-023	101000	OLIVAR-SIN VARIEDAD	S	24,85	0,06
3120316	41-064-013-00010-028	101000	OLIVAR-SIN VARIEDAD	S	52,63	0,15

REF.	REFERENCIA SIGPAC	CULTIVO	DESCRIPCIÓN CULTIVO	S/R	PENDIENTE	SUP.
					MEDIA (%)	COMPROM.
					(ha)	(ha)
3120311	41-064-013-00016-011	101000	OLIVAR-SIN VARIEDAD	S	26,34	0,92
3120306	41-064-013-00016-012	101000	OLIVAR-SIN VARIEDAD	S	31,36	4,72
3120312	41-064-013-00018-001	101000	OLIVAR-SIN VARIEDAD	S	30,45	0,84
3120309	41-064-014-00036-002	101000	OLIVAR-SIN VARIEDAD	S	26,62	0,75
3120308	41-064-014-00036-002	101000	OLIVAR-SIN VARIEDAD	S	26,62	0,02
3120310	41-064-014-00036-002	101000	OLIVAR-SIN VARIEDAD	S	26,62	0,01
3120307	41-064-014-00036-008	101000	OLIVAR-SIN VARIEDAD	S	25,76	0,01

**Porcentaje de superficie determinada en Red Natura 2000**

PUNTOS: 0,00 0.0%

REF.	REFERENCIA SIGPAC	CULTIVO	DESCRIPCIÓN CULTIVO	S/R	SUP.	SUP.
					COMPROM.	CUMPLE
					(ha)	(ha)
3120305	41-064-013-00007-001	101000	OLIVAR-SIN VARIEDAD	S	2,15	0,00
3120315	41-064-013-00007-023	101000	OLIVAR-SIN VARIEDAD	S	0,06	0,00
3120316	41-064-013-00010-028	101000	OLIVAR-SIN VARIEDAD	S	0,15	0,00
3120311	41-064-013-00016-011	101000	OLIVAR-SIN VARIEDAD	S	0,92	0,00
3120306	41-064-013-00016-012	101000	OLIVAR-SIN VARIEDAD	S	4,72	0,00
3120312	41-064-013-00018-001	101000	OLIVAR-SIN VARIEDAD	S	0,84	0,00
3120310	41-064-014-00036-002	101000	OLIVAR-SIN VARIEDAD	S	0,01	0,00
3120309	41-064-014-00036-002	101000	OLIVAR-SIN VARIEDAD	S	0,75	0,00
3120308	41-064-014-00036-002	101000	OLIVAR-SIN VARIEDAD	S	0,02	0,00
3120307	41-064-014-00036-008	101000	OLIVAR-SIN VARIEDAD	S	0,01	0,00



<u>APELLIDOS Y NOMBRE / RAZÓN SOCIAL</u>		<u>NIF</u>	<u>EXPEDIENTE</u>	<u>SUP. COMPROMETIDA</u>				
				<u>(ha)</u>				
SEGOVIA GUTIERREZ MARIA DOLORES		28387412F	8028751	2.42				
<b>RESOLUCIÓN</b>								
<b>ADMITIDO</b>								
<b>IMPORTE POR ANUALIDAD</b>								
		<b>2015</b>	<b>2016</b>	<b>2017</b>	<b>2018</b>	<b>2019</b>		
<b>IMPORTE MÁXIMO SUBVENCIONABLE</b>		276,22 €	276,22 €	276,22 €	276,22 €	276,22 €		
<b>IMPORTE MEDIO DE TRANSFERENCIA (€/ha)</b>		114,14 €	114,14 €	114,14 €	114,14 €	114,14 €		
<b>RECINTOS COMPROMETIDOS</b>								
<u>REF.</u>	<u>REFERENCIA SIGPAC</u>	<u>CULTIVO</u>	<u>DESCRIPCIÓN CULTIVO</u>	<u>PEND. MEDIA</u>	<u>SUP. DEC. ADMIN.</u>	<u>SUP. CERT.</u>	<u>SUP. CAMPO</u>	<u>SUP. COMPROM.</u>
				<u>S/R</u>	<u>(%)</u>	<u>(ha)</u>	<u>(ha)</u>	<u>(ha)</u>
3128834	41-078-001-00486-001	101000	OLIVAR-SIN VARIEDAD	S	30,32	2,42	2,42	2,42

### RESUMEN CRITERIOS DE SELECCIÓN

<b>10.1.12 Agricultura de montaña con orientación ecológica en olivar</b>		<b>PUNTOS: 14,00</b>	
		<b>PUNTOS</b>	
<b>Solicitantes de la medida 11, específica para la conversión o mantenimiento en agricultura ecológica</b>		3,00	S
<b>Porcentaje de superficie determinada en zonas con limitaciones naturales u otras limitaciones específicas ubicadas en las zonas de montaña</b>		4,00	100.0%
<b>Porcentaje de superficie determinada situada en zonas RAMSAR</b>		0,00	0.0%
<b>Porcentaje de superficie determinada en zonas vulnerables a la contaminación por nitratos</b>		4,00	100.0%
<b>Mayor pendiente media</b>		3,00	30.32%
<b>Porcentaje de superficie determinada en Red Natura 2000</b>		0,00	0.0%





**DETALLE CRITERIOS DE SELECCIÓN****10.1.12 Agricultura de montaña con orientación ecológica en olivar PUNTOS: 14,00****Solicitantes de la medida 11, específica para la conversión o mantenimiento en agricultura ecológica PUNTOS: 3,00 S****Porcentaje de superficie determinada en zonas con limitaciones naturales u otras limitaciones específicas ubicadas en las zonas de montaña PUNTOS: 4,00 100.0%**

<u>REF.</u>	<u>REFERENCIA SIGPAC</u>	<u>CULTIVO DESCRIPCIÓN CULTIVO</u>	<u>S/R</u>	<u>SUP. COMPROM. (ha)</u>	<u>SUP. CUMPLE (ha)</u>
3128834	41-078-001-00486-001	101000 OLIVAR-SIN VARIEDAD	S	2,42	2,42

**Porcentaje de superficie determinada situada en zonas RAMSAR PUNTOS: 0,00 0.0%**

<u>REF.</u>	<u>REFERENCIA SIGPAC</u>	<u>CULTIVO DESCRIPCIÓN CULTIVO</u>	<u>S/R</u>	<u>SUP. COMPROM. (ha)</u>	<u>SUP. CUMPLE (ha)</u>
3128834	41-078-001-00486-001	101000 OLIVAR-SIN VARIEDAD	S	2,42	0,00

**Porcentaje de superficie determinada en zonas vulnerables a la contaminación por nitratos PUNTOS: 4,00 100.0%**

<u>REF.</u>	<u>REFERENCIA SIGPAC</u>	<u>CULTIVO DESCRIPCIÓN CULTIVO</u>	<u>S/R</u>	<u>SUP. COMPROM. (ha)</u>	<u>SUP. CUMPLE (ha)</u>
3128834	41-078-001-00486-001	101000 OLIVAR-SIN VARIEDAD	S	2,42	2,42

**Mayor pendiente media PUNTOS: 3,00 30.32%**

<u>REF.</u>	<u>REFERENCIA SIGPAC</u>	<u>CULTIVO DESCRIPCIÓN CULTIVO</u>	<u>S/R</u>	<u>PENDIENTE MEDIA (%)</u>	<u>SUP. COMPROM. (ha)</u>
3128834	41-078-001-00486-001	101000 OLIVAR-SIN VARIEDAD	S	30,32	2,42

**Porcentaje de superficie determinada en Red Natura 2000 PUNTOS: 0,00 0.0%**

<u>REF.</u>	<u>REFERENCIA SIGPAC</u>	<u>CULTIVO DESCRIPCIÓN CULTIVO</u>	<u>S/R</u>	<u>SUP. COMPROM. (ha)</u>	<u>SUP. CUMPLE (ha)</u>
3128834	41-078-001-00486-001	101000 OLIVAR-SIN VARIEDAD	S	2,42	0,00



<u>APELLIDOS Y NOMBRE / RAZÓN SOCIAL</u>		<u>NIF</u>	<u>EXPEDIENTE</u>	<u>SUP. COMPROMETIDA</u>				
				<u>(ha)</u>				
SEGURA SERRANO CARMEN		28507467W	8022537	3.12				
<b>RESOLUCIÓN</b>								
<b>ADMITIDO</b>								
<b>IMPORTE POR ANUALIDAD</b>								
		<b>2015</b>	<b>2016</b>	<b>2017</b>	<b>2018</b>	<b>2019</b>		
<b>IMPORTE MÁXIMO SUBVENCIONABLE</b>		356,12 €	356,12 €	356,12 €	356,12 €	356,12 €		
<b>IMPORTE MEDIO DE TRANSFERENCIA (€/ha)</b>		114,14 €	114,14 €	114,14 €	114,14 €	114,14 €		
<b>RECINTOS COMPROMETIDOS</b>								
<u>REF.</u>	<u>REFERENCIA SIGPAC</u>	<u>CULTIVO</u>	<u>DESCRIPCIÓN CULTIVO</u>	<u>PEND. MEDIA</u>	<u>SUP. DEC. ADMIN.</u>	<u>SUP. CERT.</u>	<u>SUP. CAMPO</u>	<u>SUP. COMPROM.</u>
				<u>S/R</u>	<u>(%)</u>	<u>(ha)</u>	<u>(ha)</u>	<u>(ha)</u>
2351959	41-078-018-00064-002	101000	OLIVAR-SIN VARIEDAD	S	40,75	0,77	0,77	0,77
2351960	41-078-018-00062-001	101000	OLIVAR-SIN VARIEDAD	S	46,87	2,35	2,35	2,35

### RESUMEN CRITERIOS DE SELECCIÓN

<b>10.1.12 Agricultura de montaña con orientación ecológica en olivar</b>		<b>PUNTOS: 14,00</b>	
		<b>PUNTOS</b>	
Solicitantes de la medida 11, específica para la conversión o mantenimiento en agricultura ecológica		3,00	S
Porcentaje de superficie determinada en zonas con limitaciones naturales u otras limitaciones específicas ubicadas en las zonas de montaña		4,00	100.0%
Porcentaje de superficie determinada situada en zonas RAMSAR		0,00	0.0%
Porcentaje de superficie determinada en zonas vulnerables a la contaminación por nitratos		4,00	100.0%
Mayor pendiente media		3,00	45.36%
Porcentaje de superficie determinada en Red Natura 2000		0,00	0.0%



**DETALLE CRITERIOS DE SELECCIÓN****10.1.12 Agricultura de montaña con orientación ecológica en olivar****PUNTOS:** 14,00**Solicitantes de la medida 11, específica para la conversión o mantenimiento en agricultura ecológica****PUNTOS:** 3,00 S**Porcentaje de superficie determinada en zonas con limitaciones naturales u otras limitaciones específicas ubicadas en las zonas de montaña****PUNTOS:** 4,00 100.0%

<u>REF.</u>	<u>REFERENCIA SIGPAC</u>	<u>CULTIVO</u>	<u>DESCRIPCIÓN CULTIVO</u>	<u>S/R</u>	<u>SUP. COMPROM.</u> <u>(ha)</u>	<u>SUP. CUMPLE</u> <u>(ha)</u>
2351960	41-078-018-00062-001	101000	OLIVAR-SIN VARIEDAD	S	2,35	2,35
2351959	41-078-018-00064-002	101000	OLIVAR-SIN VARIEDAD	S	0,77	0,77

**Porcentaje de superficie determinada situada en zonas RAMSAR****PUNTOS:** 0,00 0.0%

<u>REF.</u>	<u>REFERENCIA SIGPAC</u>	<u>CULTIVO</u>	<u>DESCRIPCIÓN CULTIVO</u>	<u>S/R</u>	<u>SUP. COMPROM.</u> <u>(ha)</u>	<u>SUP. CUMPLE</u> <u>(ha)</u>
2351960	41-078-018-00062-001	101000	OLIVAR-SIN VARIEDAD	S	2,35	0,00
2351959	41-078-018-00064-002	101000	OLIVAR-SIN VARIEDAD	S	0,77	0,00

**Porcentaje de superficie determinada en zonas vulnerables a la contaminación por nitratos****PUNTOS:** 4,00 100.0%

<u>REF.</u>	<u>REFERENCIA SIGPAC</u>	<u>CULTIVO</u>	<u>DESCRIPCIÓN CULTIVO</u>	<u>S/R</u>	<u>SUP. COMPROM.</u> <u>(ha)</u>	<u>SUP. CUMPLE</u> <u>(ha)</u>
2351960	41-078-018-00062-001	101000	OLIVAR-SIN VARIEDAD	S	2,35	2,35
2351959	41-078-018-00064-002	101000	OLIVAR-SIN VARIEDAD	S	0,77	0,77

**Mayor pendiente media****PUNTOS:** 3,00 45.36%

<u>REF.</u>	<u>REFERENCIA SIGPAC</u>	<u>CULTIVO</u>	<u>DESCRIPCIÓN CULTIVO</u>	<u>S/R</u>	<u>PENDIENTE MEDIA (%)</u>	<u>SUP. COMPROM.</u> <u>(ha)</u>
2351960	41-078-018-00062-001	101000	OLIVAR-SIN VARIEDAD	S	46,87	2,35
2351959	41-078-018-00064-002	101000	OLIVAR-SIN VARIEDAD	S	40,75	0,77

**Porcentaje de superficie determinada en Red Natura 2000****PUNTOS:** 0,00 0.0%

<u>REF.</u>	<u>REFERENCIA SIGPAC</u>	<u>CULTIVO</u>	<u>DESCRIPCIÓN CULTIVO</u>	<u>S/R</u>	<u>SUP. COMPROM.</u> <u>(ha)</u>	<u>SUP. CUMPLE</u> <u>(ha)</u>
2351960	41-078-018-00062-001	101000	OLIVAR-SIN VARIEDAD	S	2,35	0,00
2351959	41-078-018-00064-002	101000	OLIVAR-SIN VARIEDAD	S	0,77	0,00



<u>APELLIDOS Y NOMBRE / RAZÓN SOCIAL</u>	<u>NIF</u>	<u>EXPEDIENTE</u>	<u>SUP. COMPROMETIDA (ha)</u>
SERRANO ALCOBENDAS CARMEN	75338125S	8031012	7.78

**RESOLUCIÓN  
ADMITIDO**

**IMPORTE POR ANUALIDAD**

	<u>2015</u>	<u>2016</u>	<u>2017</u>	<u>2018</u>	<u>2019</u>
IMPORTE MÁXIMO SUBVENCIONABLE	888,01 €	888,01 €	888,01 €	888,01 €	888,01 €
IMPORTE MEDIO DE TRANSFERENCIA (€/ha)	114,14 €	114,14 €	114,14 €	114,14 €	114,14 €

**RECINTOS COMPROMETIDOS**

<u>REF.</u>	<u>REFERENCIA SIGPAC</u>	<u>CULTIVO</u>	<u>DESCRIPCIÓN CULTIVO</u>	<u>PEND. MEDIA</u>	<u>SUP. DEC. ADMIN.</u>	<u>SUP. CERT.</u>	<u>SUP. CAMPO</u>	<u>SUP. COMPROM.</u>
				<u>S/R</u>	<u>(%)</u>	<u>(ha)</u>	<u>(ha)</u>	<u>(ha)</u>
2367543	41-078-001-00087-007	101000	OLIVAR-SIN VARIEDAD	S	32,37	5,15	5,19	5,15
2367545	41-078-001-00336-001	101000	OLIVAR-SIN VARIEDAD	S	26,23	0,63	0,63	0,63
2367547	41-078-001-00433-001	101000	OLIVAR-SIN VARIEDAD	S	33,86	2,00	2,00	2,00

**RESUMEN CRITERIOS DE SELECCIÓN**

**10.1.12 Agricultura de montaña con orientación ecológica en olivar** PUNTOS: 14,00

	<u>PUNTOS</u>	
Solicitantes de la medida 11, específica para la conversión o mantenimiento en agricultura ecológica	3,00	S
Porcentaje de superficie determinada en zonas con limitaciones naturales u otras limitaciones específicas ubicadas en las zonas de montaña	4,00	100.0%
Porcentaje de superficie determinada situada en zonas RAMSAR	0,00	0.0%
Porcentaje de superficie determinada en zonas vulnerables a la contaminación por nitratos	4,00	100.0%
Mayor pendiente media	3,00	32.26%
Porcentaje de superficie determinada en Red Natura 2000	0,00	0.0%



**DETALLE CRITERIOS DE SELECCIÓN****10.1.12 Agricultura de montaña con orientación ecológica en olivar****PUNTOS:** 14,00**Solicitantes de la medida 11, específica para la conversión o mantenimiento en agricultura ecológica****PUNTOS:** 3,00 S**Porcentaje de superficie determinada en zonas con limitaciones naturales u otras limitaciones específicas ubicadas en las zonas de montaña****PUNTOS:** 4,00 100.0%

<u>REF.</u>	<u>REFERENCIA SIGPAC</u>	<u>CULTIVO</u>	<u>DESCRIPCIÓN CULTIVO</u>	<u>S/R</u>	<u>SUP.</u> <u>COMPROM.</u> <u>(ha)</u>	<u>SUP.</u> <u>CUMPLE</u> <u>(ha)</u>
2367543	41-078-001-00087-007	101000	OLIVAR-SIN VARIEDAD	S	5,15	5,15
2367545	41-078-001-00336-001	101000	OLIVAR-SIN VARIEDAD	S	0,63	0,63
2367547	41-078-001-00433-001	101000	OLIVAR-SIN VARIEDAD	S	2,00	2,00

**Porcentaje de superficie determinada situada en zonas RAMSAR****PUNTOS:** 0,00 0.0%

<u>REF.</u>	<u>REFERENCIA SIGPAC</u>	<u>CULTIVO</u>	<u>DESCRIPCIÓN CULTIVO</u>	<u>S/R</u>	<u>SUP.</u> <u>COMPROM.</u> <u>(ha)</u>	<u>SUP.</u> <u>CUMPLE</u> <u>(ha)</u>
2367543	41-078-001-00087-007	101000	OLIVAR-SIN VARIEDAD	S	5,15	0,00
2367545	41-078-001-00336-001	101000	OLIVAR-SIN VARIEDAD	S	0,63	0,00
2367547	41-078-001-00433-001	101000	OLIVAR-SIN VARIEDAD	S	2,00	0,00

**Porcentaje de superficie determinada en zonas vulnerables a la contaminación por nitratos****PUNTOS:** 4,00 100.0%

<u>REF.</u>	<u>REFERENCIA SIGPAC</u>	<u>CULTIVO</u>	<u>DESCRIPCIÓN CULTIVO</u>	<u>S/R</u>	<u>SUP.</u> <u>COMPROM.</u> <u>(ha)</u>	<u>SUP.</u> <u>CUMPLE</u> <u>(ha)</u>
2367543	41-078-001-00087-007	101000	OLIVAR-SIN VARIEDAD	S	5,15	5,15
2367545	41-078-001-00336-001	101000	OLIVAR-SIN VARIEDAD	S	0,63	0,63
2367547	41-078-001-00433-001	101000	OLIVAR-SIN VARIEDAD	S	2,00	2,00

**Mayor pendiente media****PUNTOS:** 3,00 32.26%

<u>REF.</u>	<u>REFERENCIA SIGPAC</u>	<u>CULTIVO</u>	<u>DESCRIPCIÓN CULTIVO</u>	<u>S/R</u>	<u>PENDIENTE</u> <u>MEDIA (%)</u>	<u>SUP.</u> <u>COMPROM.</u> <u>(ha)</u>
2367543	41-078-001-00087-007	101000	OLIVAR-SIN VARIEDAD	S	32,37	5,15
2367545	41-078-001-00336-001	101000	OLIVAR-SIN VARIEDAD	S	26,23	0,63
2367547	41-078-001-00433-001	101000	OLIVAR-SIN VARIEDAD	S	33,86	2,00

**Porcentaje de superficie determinada en Red Natura 2000****PUNTOS:** 0,00 0.0%

<u>REF.</u>	<u>REFERENCIA SIGPAC</u>	<u>CULTIVO</u>	<u>DESCRIPCIÓN CULTIVO</u>	<u>S/R</u>	<u>SUP.</u> <u>COMPROM.</u> <u>(ha)</u>	<u>SUP.</u> <u>CUMPLE</u> <u>(ha)</u>
2367543	41-078-001-00087-007	101000	OLIVAR-SIN VARIEDAD	S	5,15	0,00
2367545	41-078-001-00336-001	101000	OLIVAR-SIN VARIEDAD	S	0,63	0,00
2367547	41-078-001-00433-001	101000	OLIVAR-SIN VARIEDAD	S	2,00	0,00



<u>APELLIDOS Y NOMBRE / RAZÓN SOCIAL</u>		<u>NIF</u>	<u>EXPEDIENTE</u>	<u>SUP. COMPROMETIDA</u>				
				<u>(ha)</u>				
SERRANO ALCOBENDAS LEONOR		27994797W	8022529	1.55				
<u>RESOLUCIÓN</u>								
ADMITIDO								
<u>IMPORTE POR ANUALIDAD</u>								
		<u>2015</u>	<u>2016</u>	<u>2017</u>	<u>2018</u>	<u>2019</u>		
IMPORTE MÁXIMO SUBVENCIONABLE		176,92 €	176,92 €	176,92 €	176,92 €	176,92 €		
IMPORTE MEDIO DE TRANSFERENCIA (€/ha)		114,14 €	114,14 €	114,14 €	114,14 €	114,14 €		
<u>RECINTOS COMPROMETIDOS</u>								
<u>REF.</u>	<u>REFERENCIA SIGPAC</u>	<u>CULTIVO</u>	<u>DESCRIPCIÓN CULTIVO</u>	<u>PEND. MEDIA</u>	<u>SUP. DEC. ADMIN.</u>	<u>SUP. CERT.</u>	<u>SUP. CAMPO</u>	<u>SUP. COMPROM.</u>
				<u>S/R</u>	<u>(%)</u>	<u>(ha)</u>	<u>(ha)</u>	<u>(ha)</u>
3124846	41-078-001-00100-002	101000	OLIVAR-SIN VARIEDAD	S	20,45	0,11	0,16	0,11
3124847	41-078-001-00099-003	101000	OLIVAR-SIN VARIEDAD	S	21,74	0,24	0,24	0,24
3124848	41-078-001-00120-003	101000	OLIVAR-SIN VARIEDAD	S	24,40	0,16	0,16	0,16
3124849	41-078-001-00264-004	101000	OLIVAR-SIN VARIEDAD	S	27,17	0,44	0,44	0,44
3124850	41-078-001-00124-001	101000	OLIVAR-SIN VARIEDAD	S	26,74	0,02	0,02	0,02
3124852	41-078-001-00101-006	101000	OLIVAR-SIN VARIEDAD	S	21,86	0,37	0,37	0,37
3124854	41-078-001-00120-003	101000	OLIVAR-SIN VARIEDAD	S	24,40	0,09	0,09	0,09
3124855	41-078-001-00120-003	101000	OLIVAR-SIN VARIEDAD	S	24,40	0,12	0,12	0,12

**RESUMEN CRITERIOS DE SELECCIÓN****10.1.12 Agricultura de montaña con orientación ecológica en olivar** PUNTOS: 12,00

	<u>PUNTOS</u>	
Solicitantes de la medida 11, específica para la conversión o mantenimiento en agricultura ecológica	3,00	S
Porcentaje de superficie determinada en zonas con limitaciones naturales u otras limitaciones específicas ubicadas en las zonas de montaña	4,00	100.0%
Porcentaje de superficie determinada situada en zonas RAMSAR	0,00	0.0%
Porcentaje de superficie determinada en zonas vulnerables a la contaminación por nitratos	4,00	100.0%
Mayor pendiente media	1,00	23.92%
Porcentaje de superficie determinada en Red Natura 2000	0,00	0.0%



**DETALLE CRITERIOS DE SELECCIÓN****10.1.12 Agricultura de montaña con orientación ecológica en olivar****PUNTOS:** 12,00**Solicitantes de la medida 11, específica para la conversión o mantenimiento en agricultura ecológica****PUNTOS:** 3,00 S**Porcentaje de superficie determinada en zonas con limitaciones naturales u otras limitaciones específicas ubicadas en las zonas de montaña****PUNTOS:** 4,00 100.0%

<u>REF.</u>	<u>REFERENCIA SIGPAC</u>	<u>CULTIVO DESCRIPCIÓN CULTIVO</u>	<u>S/R</u>	<u>SUP. COMPROM.</u> <u>(ha)</u>	<u>SUP. CUMPLE</u> <u>(ha)</u>
3124847	41-078-001-00099-003	101000 OLIVAR-SIN VARIEDAD	S	0,24	0,24
3124846	41-078-001-00100-002	101000 OLIVAR-SIN VARIEDAD	S	0,11	0,11
3124852	41-078-001-00101-006	101000 OLIVAR-SIN VARIEDAD	S	0,37	0,37
3124855	41-078-001-00120-003	101000 OLIVAR-SIN VARIEDAD	S	0,12	0,12
3124848	41-078-001-00120-003	101000 OLIVAR-SIN VARIEDAD	S	0,16	0,16
3124854	41-078-001-00120-003	101000 OLIVAR-SIN VARIEDAD	S	0,09	0,09
3124850	41-078-001-00124-001	101000 OLIVAR-SIN VARIEDAD	S	0,02	0,02
3124849	41-078-001-00264-004	101000 OLIVAR-SIN VARIEDAD	S	0,44	0,44

**Porcentaje de superficie determinada situada en zonas RAMSAR****PUNTOS:** 0,00 0.0%

<u>REF.</u>	<u>REFERENCIA SIGPAC</u>	<u>CULTIVO DESCRIPCIÓN CULTIVO</u>	<u>S/R</u>	<u>SUP. COMPROM.</u> <u>(ha)</u>	<u>SUP. CUMPLE</u> <u>(ha)</u>
3124847	41-078-001-00099-003	101000 OLIVAR-SIN VARIEDAD	S	0,24	0,00
3124846	41-078-001-00100-002	101000 OLIVAR-SIN VARIEDAD	S	0,11	0,00
3124852	41-078-001-00101-006	101000 OLIVAR-SIN VARIEDAD	S	0,37	0,00
3124855	41-078-001-00120-003	101000 OLIVAR-SIN VARIEDAD	S	0,12	0,00
3124848	41-078-001-00120-003	101000 OLIVAR-SIN VARIEDAD	S	0,16	0,00
3124854	41-078-001-00120-003	101000 OLIVAR-SIN VARIEDAD	S	0,09	0,00
3124850	41-078-001-00124-001	101000 OLIVAR-SIN VARIEDAD	S	0,02	0,00
3124849	41-078-001-00264-004	101000 OLIVAR-SIN VARIEDAD	S	0,44	0,00

**Porcentaje de superficie determinada en zonas vulnerables a la contaminación por nitratos****PUNTOS:** 4,00 100.0%

<u>REF.</u>	<u>REFERENCIA SIGPAC</u>	<u>CULTIVO DESCRIPCIÓN CULTIVO</u>	<u>S/R</u>	<u>SUP. COMPROM.</u> <u>(ha)</u>	<u>SUP. CUMPLE</u> <u>(ha)</u>
3124847	41-078-001-00099-003	101000 OLIVAR-SIN VARIEDAD	S	0,24	0,24
3124846	41-078-001-00100-002	101000 OLIVAR-SIN VARIEDAD	S	0,11	0,11
3124852	41-078-001-00101-006	101000 OLIVAR-SIN VARIEDAD	S	0,37	0,37
3124848	41-078-001-00120-003	101000 OLIVAR-SIN VARIEDAD	S	0,16	0,16
3124855	41-078-001-00120-003	101000 OLIVAR-SIN VARIEDAD	S	0,12	0,12
3124854	41-078-001-00120-003	101000 OLIVAR-SIN VARIEDAD	S	0,09	0,09
3124850	41-078-001-00124-001	101000 OLIVAR-SIN VARIEDAD	S	0,02	0,02
3124849	41-078-001-00264-004	101000 OLIVAR-SIN VARIEDAD	S	0,44	0,44

**Mayor pendiente media****PUNTOS:** 1,00 23.92%

<u>REF.</u>	<u>REFERENCIA SIGPAC</u>	<u>CULTIVO DESCRIPCIÓN CULTIVO</u>	<u>S/R</u>	<u>PENDIENTE MEDIA (%)</u>	<u>SUP. COMPROM.</u> <u>(ha)</u>
3124847	41-078-001-00099-003	101000 OLIVAR-SIN VARIEDAD	S	21,74	0,24
3124846	41-078-001-00100-002	101000 OLIVAR-SIN VARIEDAD	S	20,45	0,11
3124852	41-078-001-00101-006	101000 OLIVAR-SIN VARIEDAD	S	21,86	0,37
3124855	41-078-001-00120-003	101000 OLIVAR-SIN VARIEDAD	S	24,40	0,12
3124854	41-078-001-00120-003	101000 OLIVAR-SIN VARIEDAD	S	24,40	0,09
3124848	41-078-001-00120-003	101000 OLIVAR-SIN VARIEDAD	S	24,40	0,16
3124850	41-078-001-00124-001	101000 OLIVAR-SIN VARIEDAD	S	26,74	0,02
3124849	41-078-001-00264-004	101000 OLIVAR-SIN VARIEDAD	S	27,17	0,44

**Porcentaje de superficie determinada en Red Natura 2000****PUNTOS:** 0,00 0.0%

<b>REF.</b>	<b>REFERENCIA SIGPAC</b>	<b>CULTIVO</b>	<b>DESCRIPCIÓN CULTIVO</b>	<b>S/R</b>	<b>SUP. COMPROM.</b> <b>(ha)</b>	<b>SUP. CUMPLE</b> <b>(ha)</b>
3124847	41-078-001-00099-003	101000	OLIVAR-SIN VARIEDAD	S	0,24	0,00
3124846	41-078-001-00100-002	101000	OLIVAR-SIN VARIEDAD	S	0,11	0,00
3124852	41-078-001-00101-006	101000	OLIVAR-SIN VARIEDAD	S	0,37	0,00
3124848	41-078-001-00120-003	101000	OLIVAR-SIN VARIEDAD	S	0,16	0,00
3124855	41-078-001-00120-003	101000	OLIVAR-SIN VARIEDAD	S	0,12	0,00
3124854	41-078-001-00120-003	101000	OLIVAR-SIN VARIEDAD	S	0,09	0,00
3124850	41-078-001-00124-001	101000	OLIVAR-SIN VARIEDAD	S	0,02	0,00
3124849	41-078-001-00264-004	101000	OLIVAR-SIN VARIEDAD	S	0,44	0,00





<u>APELLIDOS Y NOMBRE / RAZÓN SOCIAL</u>		<u>NIF</u>	<u>EXPEDIENTE</u>	<u>SUP. COMPROMETIDA</u>				
				<u>(ha)</u>				
SILES ACUÑA EDUARDO JOSE		28905296T	8027545	2.78				
<b>RESOLUCIÓN</b>								
<b>ADMITIDO</b>								
<b>IMPORTE POR ANUALIDAD</b>								
		<u>2015</u>	<u>2016</u>	<u>2017</u>	<u>2018</u>	<u>2019</u>		
IMPORTE MÁXIMO SUBVENCIONABLE		317,31 €	317,31 €	317,31 €	317,31 €	317,31 €		
IMPORTE MEDIO DE TRANSFERENCIA (€/ha)		114,14 €	114,14 €	114,14 €	114,14 €	114,14 €		
<b>RECINTOS COMPROMETIDOS</b>								
<u>REF.</u>	<u>REFERENCIA SIGPAC</u>	<u>CULTIVO</u>	<u>DESCRIPCIÓN CULTIVO</u>	<u>PEND. MEDIA</u>	<u>SUP. DEC. ADMIN.</u>	<u>SUP. CERT.</u>	<u>SUP. CAMPO</u>	<u>SUP. COMPROM.</u>
				<u>S/R</u>	<u>(%)</u>	<u>(ha)</u>	<u>(ha)</u>	<u>(ha)</u>
2316340	11-005-012-00011-002	101000	OLIVAR-SIN VARIEDAD	S	21,42	1,53	1,53	1,53
2316341	11-005-012-00011-003	101000	OLIVAR-SIN VARIEDAD	S	23,72	1,25	1,25	1,25

### RESUMEN CRITERIOS DE SELECCIÓN

<b>10.1.12 Agricultura de montaña con orientación ecológica en olivar</b>		<b>PUNTOS: 8,00</b>	
		<b>PUNTOS</b>	
Solicitantes de la medida 11, específica para la conversión o mantenimiento en agricultura ecológica		3,00	S
Porcentaje de superficie determinada en zonas con limitaciones naturales u otras limitaciones específicas ubicadas en las zonas de montaña		4,00	100.0%
Porcentaje de superficie determinada situada en zonas RAMSAR		0,00	0.0%
Porcentaje de superficie determinada en zonas vulnerables a la contaminación por nitratos		0,00	0.0%
Mayor pendiente media		1,00	22.45%
Porcentaje de superficie determinada en Red Natura 2000		0,00	0.0%



**DETALLE CRITERIOS DE SELECCIÓN****10.1.12 Agricultura de montaña con orientación ecológica en olivar PUNTOS: 8,00****Solicitantes de la medida 11, específica para la conversión o mantenimiento en agricultura ecológica PUNTOS: 3,00 S****Porcentaje de superficie determinada en zonas con limitaciones naturales u otras limitaciones específicas ubicadas en las zonas de montaña PUNTOS: 4,00 100.0%**

<u>REF.</u>	<u>REFERENCIA SIGPAC</u>	<u>CULTIVO</u>	<u>DESCRIPCIÓN CULTIVO</u>	<u>S/R</u>	<u>SUP. COMPROM.</u> <u>(ha)</u>	<u>SUP. CUMPLE</u> <u>(ha)</u>
2316340	11-005-012-00011-002	101000	OLIVAR-SIN VARIEDAD	S	1,53	1,53
2316341	11-005-012-00011-003	101000	OLIVAR-SIN VARIEDAD	S	1,25	1,25

**Porcentaje de superficie determinada situada en zonas RAMSAR PUNTOS: 0,00 0.0%**

<u>REF.</u>	<u>REFERENCIA SIGPAC</u>	<u>CULTIVO</u>	<u>DESCRIPCIÓN CULTIVO</u>	<u>S/R</u>	<u>SUP. COMPROM.</u> <u>(ha)</u>	<u>SUP. CUMPLE</u> <u>(ha)</u>
2316340	11-005-012-00011-002	101000	OLIVAR-SIN VARIEDAD	S	1,53	0,00
2316341	11-005-012-00011-003	101000	OLIVAR-SIN VARIEDAD	S	1,25	0,00

**Porcentaje de superficie determinada en zonas vulnerables a la contaminación por nitratos PUNTOS: 0,00 0.0%**

<u>REF.</u>	<u>REFERENCIA SIGPAC</u>	<u>CULTIVO</u>	<u>DESCRIPCIÓN CULTIVO</u>	<u>S/R</u>	<u>SUP. COMPROM.</u> <u>(ha)</u>	<u>SUP. CUMPLE</u> <u>(ha)</u>
2316340	11-005-012-00011-002	101000	OLIVAR-SIN VARIEDAD	S	1,53	0,00
2316341	11-005-012-00011-003	101000	OLIVAR-SIN VARIEDAD	S	1,25	0,00

**Mayor pendiente media PUNTOS: 1,00 22.45%**

<u>REF.</u>	<u>REFERENCIA SIGPAC</u>	<u>CULTIVO</u>	<u>DESCRIPCIÓN CULTIVO</u>	<u>S/R</u>	<u>PENDIENTE MEDIA (%)</u>	<u>SUP. COMPROM.</u> <u>(ha)</u>
2316340	11-005-012-00011-002	101000	OLIVAR-SIN VARIEDAD	S	21,42	1,53
2316341	11-005-012-00011-003	101000	OLIVAR-SIN VARIEDAD	S	23,72	1,25

**Porcentaje de superficie determinada en Red Natura 2000 PUNTOS: 0,00 0.0%**

<u>REF.</u>	<u>REFERENCIA SIGPAC</u>	<u>CULTIVO</u>	<u>DESCRIPCIÓN CULTIVO</u>	<u>S/R</u>	<u>SUP. COMPROM.</u> <u>(ha)</u>	<u>SUP. CUMPLE</u> <u>(ha)</u>
2316340	11-005-012-00011-002	101000	OLIVAR-SIN VARIEDAD	S	1,53	0,00
2316341	11-005-012-00011-003	101000	OLIVAR-SIN VARIEDAD	S	1,25	0,00



<u>APELLIDOS Y NOMBRE / RAZÓN SOCIAL</u>	<u>NIF</u>	<u>EXPEDIENTE</u>	<u>SUP. COMPROMETIDA</u> <u>(ha)</u>
SOLANA DE LOS SANTOS SLU	B91805689	8022671	9.58

**RESOLUCIÓN**  
**ADMITIDO**

**IMPORTE POR ANUALIDAD**

	<u>2015</u>	<u>2016</u>	<u>2017</u>	<u>2018</u>	<u>2019</u>
IMPORTE MÁXIMO SUBVENCIONABLE	1.093,46 €	1.093,46 €	1.093,46 €	1.093,46 €	1.093,46 €
IMPORTE MEDIO DE TRANSFERENCIA (€/ha)	114,14 €	114,14 €	114,14 €	114,14 €	114,14 €

**RECINTOS COMPROMETIDOS**

<u>REF.</u>	<u>REFERENCIA SIGPAC</u>	<u>CULTIVO</u>	<u>DESCRIPCIÓN CULTIVO</u>	<u>PEND. MEDIA</u> <u>S/R</u> <u>(%)</u>	<u>SUP. DEC. ADMIN.</u> <u>(ha)</u>	<u>SUP. CERT.</u> <u>(ha)</u>	<u>SUP. CAMPO</u> <u>(ha)</u>	<u>SUP. COMPROM.</u> <u>(ha)</u>
2288294	41-048-036-00133-004	101000	OLIVAR-SIN VARIEDAD	S	24,06	0,90	0,90	0,90
2288296	41-048-036-00127-002	101000	OLIVAR-SIN VARIEDAD	S	23,03	4,21	4,21	4,21
2288300	41-048-036-00131-002	101000	OLIVAR-SIN VARIEDAD	S	20,23	4,47	4,47	4,47

**INCIDENCIAS****INCIDENCIA DESCRIPCIÓN**

226	Recinto abandonado según SIGPAC por el que solicita alguna ayuda. Ref:2288297 Recinto:41-048-036-00132-005 Cultivo:101000 OLIVAR-SIN VARIEDAD Secano Ref:2288292 Recinto:41-048-036-00134-015 Cultivo:101000 OLIVAR-SIN VARIEDAD Secano
-----	---

**RESUMEN CRITERIOS DE SELECCIÓN****10.1.12 Agricultura de montaña con orientación ecológica en olivar PUNTOS: 12,00**

	<u>PUNTOS</u>	
Solicitantes de la medida 11, específica para la conversión o mantenimiento en agricultura ecológica	3,00	S
Porcentaje de superficie determinada en zonas con limitaciones naturales u otras limitaciones específicas ubicadas en las zonas de montaña	4,00	100.0%
Porcentaje de superficie determinada situada en zonas RAMSAR	0,00	0.0%
Porcentaje de superficie determinada en zonas vulnerables a la contaminación por nitratos	0,00	0.0%
Mayor pendiente media	1,00	21.82%
Porcentaje de superficie determinada en Red Natura 2000	4,00	100.0%



**DETALLE CRITERIOS DE SELECCIÓN****10.1.12 Agricultura de montaña con orientación ecológica en olivar****PUNTOS:** 12,00**Solicitantes de la medida 11, específica para la conversión o mantenimiento en agricultura ecológica****PUNTOS:** 3,00 S**Porcentaje de superficie determinada en zonas con limitaciones naturales u otras limitaciones específicas ubicadas en las zonas de montaña****PUNTOS:** 4,00 100.0%

<u>REF.</u>	<u>REFERENCIA SIGPAC</u>	<u>CULTIVO</u>	<u>DESCRIPCIÓN CULTIVO</u>	<u>S/R</u>	<u>SUP.</u> <u>COMPROM.</u> <u>(ha)</u>	<u>SUP.</u> <u>CUMPLE</u> <u>(ha)</u>
2288296	41-048-036-00127-002	101000	OLIVAR-SIN VARIEDAD	S	4,21	4,21
2288300	41-048-036-00131-002	101000	OLIVAR-SIN VARIEDAD	S	4,47	4,47
2288294	41-048-036-00133-004	101000	OLIVAR-SIN VARIEDAD	S	0,90	0,90

**Porcentaje de superficie determinada situada en zonas RAMSAR****PUNTOS:** 0,00 0.0%

<u>REF.</u>	<u>REFERENCIA SIGPAC</u>	<u>CULTIVO</u>	<u>DESCRIPCIÓN CULTIVO</u>	<u>S/R</u>	<u>SUP.</u> <u>COMPROM.</u> <u>(ha)</u>	<u>SUP.</u> <u>CUMPLE</u> <u>(ha)</u>
2288296	41-048-036-00127-002	101000	OLIVAR-SIN VARIEDAD	S	4,21	0,00
2288300	41-048-036-00131-002	101000	OLIVAR-SIN VARIEDAD	S	4,47	0,00
2288294	41-048-036-00133-004	101000	OLIVAR-SIN VARIEDAD	S	0,90	0,00

**Porcentaje de superficie determinada en zonas vulnerables a la contaminación por nitratos****PUNTOS:** 0,00 0.0%

<u>REF.</u>	<u>REFERENCIA SIGPAC</u>	<u>CULTIVO</u>	<u>DESCRIPCIÓN CULTIVO</u>	<u>S/R</u>	<u>SUP.</u> <u>COMPROM.</u> <u>(ha)</u>	<u>SUP.</u> <u>CUMPLE</u> <u>(ha)</u>
2288296	41-048-036-00127-002	101000	OLIVAR-SIN VARIEDAD	S	4,21	0,00
2288300	41-048-036-00131-002	101000	OLIVAR-SIN VARIEDAD	S	4,47	0,00
2288294	41-048-036-00133-004	101000	OLIVAR-SIN VARIEDAD	S	0,90	0,00

**Mayor pendiente media****PUNTOS:** 1,00 21.82%

<u>REF.</u>	<u>REFERENCIA SIGPAC</u>	<u>CULTIVO</u>	<u>DESCRIPCIÓN CULTIVO</u>	<u>S/R</u>	<u>PENDIENTE</u> <u>MEDIA (%)</u>	<u>SUP.</u> <u>COMPROM.</u> <u>(ha)</u>
2288296	41-048-036-00127-002	101000	OLIVAR-SIN VARIEDAD	S	23,03	4,21
2288300	41-048-036-00131-002	101000	OLIVAR-SIN VARIEDAD	S	20,23	4,47
2288294	41-048-036-00133-004	101000	OLIVAR-SIN VARIEDAD	S	24,06	0,90

**Porcentaje de superficie determinada en Red Natura 2000****PUNTOS:** 4,00 100.0%

<u>REF.</u>	<u>REFERENCIA SIGPAC</u>	<u>CULTIVO</u>	<u>DESCRIPCIÓN CULTIVO</u>	<u>S/R</u>	<u>SUP.</u> <u>COMPROM.</u> <u>(ha)</u>	<u>SUP.</u> <u>CUMPLE</u> <u>(ha)</u>
2288296	41-048-036-00127-002	101000	OLIVAR-SIN VARIEDAD	S	4,21	4,21
2288300	41-048-036-00131-002	101000	OLIVAR-SIN VARIEDAD	S	4,47	4,47
2288294	41-048-036-00133-004	101000	OLIVAR-SIN VARIEDAD	S	0,90	0,90



<u>APELLIDOS Y NOMBRE / RAZÓN SOCIAL</u>	<u>NIF</u>	<u>EXPEDIENTE</u>	<u>SUP. COMPROMETIDA (ha)</u>
SOSA CEPEDA ALFREDO ROMUALDO	01368872G	8030621	30.87

**RESOLUCIÓN  
ADMITIDO**

**IMPORTE POR ANUALIDAD**

	<u>2015</u>	<u>2016</u>	<u>2017</u>	<u>2018</u>	<u>2019</u>
IMPORTE MÁXIMO SUBVENCIONABLE	3.523,50 €	3.523,50 €	3.523,50 €	3.523,50 €	3.523,50 €
IMPORTE MEDIO DE TRANSFERENCIA (€/ha)	114,14 €	114,14 €	114,14 €	114,14 €	114,14 €

**RECINTOS COMPROMETIDOS**

<u>REF.</u>	<u>REFERENCIA SIGPAC</u>	<u>CULTIVO</u>	<u>DESCRIPCIÓN CULTIVO</u>	<u>S/R</u>	<u>PEND. MEDIA (%)</u>	<u>SUP. DEC. ADMIN. (ha)</u>	<u>SUP. CERT. (ha)</u>	<u>SUP. CAMPO (ha)</u>	<u>SUP. COMPROM. (ha)</u>
2356802	41-055-005-00014-006	101000	OLIVAR-SIN VARIEDAD	S	23,22	0,02	0,02		0,02
2356803	41-055-005-00014-007	101000	OLIVAR-SIN VARIEDAD	S	40,08	0,02	0,02		0,02
2356805	41-055-005-00016-001	101000	OLIVAR-SIN VARIEDAD	S	20,28	14,62	14,62		14,62
2356806	41-055-005-00015-001	101000	OLIVAR-SIN VARIEDAD	S	20,97	6,99	6,99		6,99
2356809	41-055-005-00014-023	101000	OLIVAR-SIN VARIEDAD	S	57,70	5,74	5,74		5,74
2356810	41-055-005-00014-022	101000	OLIVAR-SIN VARIEDAD	S	29,42	3,48	3,48		3,48

**RESUMEN CRITERIOS DE SELECCIÓN**

**10.1.12 Agricultura de montaña con orientación ecológica en olivar** PUNTOS: 10,00

	<u>PUNTOS</u>	
Solicitantes de la medida 11, específica para la conversión o mantenimiento en agricultura ecológica	3,00	S
Porcentaje de superficie determinada en zonas con limitaciones naturales u otras limitaciones específicas ubicadas en las zonas de montaña	0,00	0.0%
Porcentaje de superficie determinada situada en zonas RAMSAR	0,00	0.0%
Porcentaje de superficie determinada en zonas vulnerables a la contaminación por nitratos	4,00	100.0%
Mayor pendiente media	3,00	28.44%
Porcentaje de superficie determinada en Red Natura 2000	0,00	0.0%



**DETALLE CRITERIOS DE SELECCIÓN****10.1.12 Agricultura de montaña con orientación ecológica en olivar****PUNTOS:** 10,00**Solicitantes de la medida 11, específica para la conversión o mantenimiento en agricultura ecológica****PUNTOS:** 3,00 S**Porcentaje de superficie determinada en zonas con limitaciones naturales u otras limitaciones específicas ubicadas en las zonas de montaña****PUNTOS:** 0,00 0.0%

<u>REF.</u>	<u>REFERENCIA SIGPAC</u>	<u>CULTIVO DESCRIPCIÓN CULTIVO</u>	<u>S/R</u>	<u>SUP. COMPROM.</u> <u>(ha)</u>	<u>SUP. CUMPLE</u> <u>(ha)</u>
2356802	41-055-005-00014-006	101000 OLIVAR-SIN VARIEDAD	S	0,02	0,00
2356803	41-055-005-00014-007	101000 OLIVAR-SIN VARIEDAD	S	0,02	0,00
2356810	41-055-005-00014-022	101000 OLIVAR-SIN VARIEDAD	S	3,48	0,00
2356809	41-055-005-00014-023	101000 OLIVAR-SIN VARIEDAD	S	5,74	0,00
2356806	41-055-005-00015-001	101000 OLIVAR-SIN VARIEDAD	S	6,99	0,00
2356805	41-055-005-00016-001	101000 OLIVAR-SIN VARIEDAD	S	14,62	0,00

**Porcentaje de superficie determinada situada en zonas RAMSAR****PUNTOS:** 0,00 0.0%

<u>REF.</u>	<u>REFERENCIA SIGPAC</u>	<u>CULTIVO DESCRIPCIÓN CULTIVO</u>	<u>S/R</u>	<u>SUP. COMPROM.</u> <u>(ha)</u>	<u>SUP. CUMPLE</u> <u>(ha)</u>
2356802	41-055-005-00014-006	101000 OLIVAR-SIN VARIEDAD	S	0,02	0,00
2356803	41-055-005-00014-007	101000 OLIVAR-SIN VARIEDAD	S	0,02	0,00
2356810	41-055-005-00014-022	101000 OLIVAR-SIN VARIEDAD	S	3,48	0,00
2356809	41-055-005-00014-023	101000 OLIVAR-SIN VARIEDAD	S	5,74	0,00
2356806	41-055-005-00015-001	101000 OLIVAR-SIN VARIEDAD	S	6,99	0,00
2356805	41-055-005-00016-001	101000 OLIVAR-SIN VARIEDAD	S	14,62	0,00

**Porcentaje de superficie determinada en zonas vulnerables a la contaminación por nitratos****PUNTOS:** 4,00 100.0%

<u>REF.</u>	<u>REFERENCIA SIGPAC</u>	<u>CULTIVO DESCRIPCIÓN CULTIVO</u>	<u>S/R</u>	<u>SUP. COMPROM.</u> <u>(ha)</u>	<u>SUP. CUMPLE</u> <u>(ha)</u>
2356802	41-055-005-00014-006	101000 OLIVAR-SIN VARIEDAD	S	0,02	0,02
2356803	41-055-005-00014-007	101000 OLIVAR-SIN VARIEDAD	S	0,02	0,02
2356810	41-055-005-00014-022	101000 OLIVAR-SIN VARIEDAD	S	3,48	3,48
2356809	41-055-005-00014-023	101000 OLIVAR-SIN VARIEDAD	S	5,74	5,74
2356806	41-055-005-00015-001	101000 OLIVAR-SIN VARIEDAD	S	6,99	6,99
2356805	41-055-005-00016-001	101000 OLIVAR-SIN VARIEDAD	S	14,62	14,62

**Mayor pendiente media****PUNTOS:** 3,00 28.44%

<u>REF.</u>	<u>REFERENCIA SIGPAC</u>	<u>CULTIVO DESCRIPCIÓN CULTIVO</u>	<u>S/R</u>	<u>PENDIENTE MEDIA (%)</u>	<u>SUP. COMPROM.</u> <u>(ha)</u>
2356802	41-055-005-00014-006	101000 OLIVAR-SIN VARIEDAD	S	23,22	0,02
2356803	41-055-005-00014-007	101000 OLIVAR-SIN VARIEDAD	S	40,08	0,02
2356810	41-055-005-00014-022	101000 OLIVAR-SIN VARIEDAD	S	29,42	3,48
2356809	41-055-005-00014-023	101000 OLIVAR-SIN VARIEDAD	S	57,70	5,74
2356806	41-055-005-00015-001	101000 OLIVAR-SIN VARIEDAD	S	20,97	6,99
2356805	41-055-005-00016-001	101000 OLIVAR-SIN VARIEDAD	S	20,28	14,62

**Porcentaje de superficie determinada en Red Natura 2000****PUNTOS:** 0,00 0.0%

<u>REF.</u>	<u>REFERENCIA SIGPAC</u>	<u>CULTIVO DESCRIPCIÓN CULTIVO</u>	<u>S/R</u>	<u>SUP. COMPROM.</u> <u>(ha)</u>	<u>SUP. CUMPLE</u> <u>(ha)</u>
2356802	41-055-005-00014-006	101000 OLIVAR-SIN VARIEDAD	S	0,02	0,00
2356803	41-055-005-00014-007	101000 OLIVAR-SIN VARIEDAD	S	0,02	0,00
2356810	41-055-005-00014-022	101000 OLIVAR-SIN VARIEDAD	S	3,48	0,00

<b>REF.</b>	<b>REFERENCIA SIGPAC</b>	<b>CULTIVO</b>	<b>DESCRIPCIÓN CULTIVO</b>	<b>S/R</b>	<b>SUP. COMPROM.</b> <b>(ha)</b>	<b>SUP. CUMPLE</b> <b>(ha)</b>
2356809	41-055-005-00014-023	101000	OLIVAR-SIN VARIEDAD	S	5,74	0,00
2356806	41-055-005-00015-001	101000	OLIVAR-SIN VARIEDAD	S	6,99	0,00
2356805	41-055-005-00016-001	101000	OLIVAR-SIN VARIEDAD	S	14,62	0,00



<u>APELLIDOS Y NOMBRE / RAZÓN SOCIAL</u>	<u>NIF</u>	<u>EXPEDIENTE</u>	<u>SUP. COMPROMETIDA</u>		
			<u>(ha)</u>		
SUAREZ PACHECO MARIA DEL CARMEN	79198132R	8029596	0		
<b>RESOLUCIÓN</b>					
INADMITIDO					
<b>IMPORTE POR ANUALIDAD</b>					
	<u>2015</u>	<u>2016</u>	<u>2017</u>	<u>2018</u>	<u>2019</u>
IMPORTE MÁXIMO SUBVENCIONABLE	0,00 €	0,00 €	0,00 €	0,00 €	0,00 €
IMPORTE MEDIO DE TRANSFERENCIA (€/ha)	0,00 €	0,00 €	0,00 €	0,00 €	0,00 €

**INCIDENCIAS****INCIDENCIA DESCRIPCIÓN**

80402	El solicitante no está inscrito en SIPEA como operador ecológico
80403	Explotación no inscrita en SIPEA (anexo 1, Orden 26 mayo 2015) Ref:2338144 Recinto:41-032-009-00191-001 Cultivo:101000 OLIVAR-SIN VARIEDAD Secano Ref:2338143 Recinto:41-032-009-00194-001 Cultivo:101000 OLIVAR-SIN VARIEDAD Secano
80406	Superficie admisible para la ayuda menor que la mínima requerida (anexo 1, Orden 26 de mayo de 2015) Sup. Resuelta:0

**RESUMEN CRITERIOS DE SELECCIÓN**

<b>10.1.12 Agricultura de montaña con orientación ecológica en olivar</b>	<b>PUNTOS: 3,00</b>	
	<u>PUNTOS</u>	
Solicitantes de la medida 11, específica para la conversión o mantenimiento en agricultura ecológica	3,00	S
Porcentaje de superficie determinada en zonas con limitaciones naturales u otras limitaciones específicas ubicadas en las zonas de montaña	0,00	0.0%
Porcentaje de superficie determinada situada en zonas RAMSAR	0,00	0.0%
Porcentaje de superficie determinada en zonas vulnerables a la contaminación por nitratos	0,00	0.0%
Mayor pendiente media	0,00	0.0%
Porcentaje de superficie determinada en Red Natura 2000	0,00	0.0%

**DETALLE CRITERIOS DE SELECCIÓN**

<b>10.1.12 Agricultura de montaña con orientación ecológica en olivar</b>	<b>PUNTOS: 3,00</b>	
	<u>PUNTOS:</u>	
Solicitantes de la medida 11, específica para la conversión o mantenimiento en agricultura ecológica	3,00	S
Porcentaje de superficie determinada en zonas con limitaciones naturales u otras limitaciones específicas ubicadas en las zonas de montaña	0,00	0.0%
Porcentaje de superficie determinada situada en zonas RAMSAR	0,00	0.0%
Porcentaje de superficie determinada en zonas vulnerables a la contaminación por nitratos	0,00	0.0%
Mayor pendiente media	0,00	0.0%
Porcentaje de superficie determinada en Red Natura 2000	0,00	0.0%





<u>APELLIDOS Y NOMBRE / RAZÓN SOCIAL</u>	<u>NIF</u>	<u>EXPEDIENTE</u>	<u>SUP. COMPROMETIDA (ha)</u>
SUAREZ PACHECO MARIA DEL PILAR	28918079H	8024954	4.36

**RESOLUCIÓN  
ADMITIDO**

**IMPORTE POR ANUALIDAD**

	<u>2015</u>	<u>2016</u>	<u>2017</u>	<u>2018</u>	<u>2019</u>
IMPORTE MÁXIMO SUBVENCIONABLE	497,65 €	497,65 €	497,65 €	497,65 €	497,65 €
IMPORTE MEDIO DE TRANSFERENCIA (€/ha)	114,14 €	114,14 €	114,14 €	114,14 €	114,14 €

**RECINTOS COMPROMETIDOS**

<u>REF.</u>	<u>REFERENCIA SIGPAC</u>	<u>CULTIVO</u>	<u>DESCRIPCIÓN CULTIVO</u>	<u>PEND. MEDIA (S/R (%))</u>	<u>SUP. DEC. ADMIN. (ha)</u>	<u>SUP. CERT. (ha)</u>	<u>SUP. CAMPO (ha)</u>	<u>SUP. COMPROM. (ha)</u>
2304278	41-032-009-00191-001	101000	OLIVAR-SIN VARIEDAD	S 33,60	4,31	8,64		4,31
2304279	41-032-009-00194-001	101000	OLIVAR-SIN VARIEDAD	S 36,93	0,05	0,10		0,05

**RESUMEN CRITERIOS DE SELECCIÓN**

**10.1.12 Agricultura de montaña con orientación ecológica en olivar** PUNTOS: 14,00

	<u>PUNTOS</u>	
Solicitantes de la medida 11, específica para la conversión o mantenimiento en agricultura ecológica	3,00	S
Porcentaje de superficie determinada en zonas con limitaciones naturales u otras limitaciones específicas ubicadas en las zonas de montaña	4,00	100.0%
Porcentaje de superficie determinada situada en zonas RAMSAR	0,00	0.0%
Porcentaje de superficie determinada en zonas vulnerables a la contaminación por nitratos	0,00	0.0%
Mayor pendiente media	3,00	33.64%
Porcentaje de superficie determinada en Red Natura 2000	4,00	100.0%



**DETALLE CRITERIOS DE SELECCIÓN****10.1.12 Agricultura de montaña con orientación ecológica en olivar****PUNTOS: 14,00****Solicitantes de la medida 11, específica para la conversión o mantenimiento en agricultura ecológica****PUNTOS: 3,00 S****Porcentaje de superficie determinada en zonas con limitaciones naturales u otras limitaciones específicas ubicadas en las zonas de montaña****PUNTOS: 4,00 100.0%**

<u>REF.</u>	<u>REFERENCIA SIGPAC</u>	<u>CULTIVO</u>	<u>DESCRIPCIÓN CULTIVO</u>	<u>S/R</u>	<u>SUP. COMPROM.</u> <u>(ha)</u>	<u>SUP. CUMPLE</u> <u>(ha)</u>
2304278	41-032-009-00191-001	101000	OLIVAR-SIN VARIEDAD	S	4,31	4,31
2304279	41-032-009-00194-001	101000	OLIVAR-SIN VARIEDAD	S	0,05	0,05

**Porcentaje de superficie determinada situada en zonas RAMSAR****PUNTOS: 0,00 0.0%**

<u>REF.</u>	<u>REFERENCIA SIGPAC</u>	<u>CULTIVO</u>	<u>DESCRIPCIÓN CULTIVO</u>	<u>S/R</u>	<u>SUP. COMPROM.</u> <u>(ha)</u>	<u>SUP. CUMPLE</u> <u>(ha)</u>
2304278	41-032-009-00191-001	101000	OLIVAR-SIN VARIEDAD	S	4,31	0,00
2304279	41-032-009-00194-001	101000	OLIVAR-SIN VARIEDAD	S	0,05	0,00

**Porcentaje de superficie determinada en zonas vulnerables a la contaminación por nitratos****PUNTOS: 0,00 0.0%**

<u>REF.</u>	<u>REFERENCIA SIGPAC</u>	<u>CULTIVO</u>	<u>DESCRIPCIÓN CULTIVO</u>	<u>S/R</u>	<u>SUP. COMPROM.</u> <u>(ha)</u>	<u>SUP. CUMPLE</u> <u>(ha)</u>
2304278	41-032-009-00191-001	101000	OLIVAR-SIN VARIEDAD	S	4,31	0,00
2304279	41-032-009-00194-001	101000	OLIVAR-SIN VARIEDAD	S	0,05	0,00

**Mayor pendiente media****PUNTOS: 3,00 33.64%**

<u>REF.</u>	<u>REFERENCIA SIGPAC</u>	<u>CULTIVO</u>	<u>DESCRIPCIÓN CULTIVO</u>	<u>S/R</u>	<u>PENDIENTE MEDIA (%)</u>	<u>SUP. COMPROM.</u> <u>(ha)</u>
2304278	41-032-009-00191-001	101000	OLIVAR-SIN VARIEDAD	S	33,60	4,31
2304279	41-032-009-00194-001	101000	OLIVAR-SIN VARIEDAD	S	36,93	0,05

**Porcentaje de superficie determinada en Red Natura 2000****PUNTOS: 4,00 100.0%**

<u>REF.</u>	<u>REFERENCIA SIGPAC</u>	<u>CULTIVO</u>	<u>DESCRIPCIÓN CULTIVO</u>	<u>S/R</u>	<u>SUP. COMPROM.</u> <u>(ha)</u>	<u>SUP. CUMPLE</u> <u>(ha)</u>
2304278	41-032-009-00191-001	101000	OLIVAR-SIN VARIEDAD	S	4,31	4,31
2304279	41-032-009-00194-001	101000	OLIVAR-SIN VARIEDAD	S	0,05	0,05



<u>APELLIDOS Y NOMBRE / RAZÓN SOCIAL</u>		<u>NIF</u>	<u>EXPEDIENTE</u>	<u>SUP. COMPROMETIDA</u>				
				<u>(ha)</u>				
TABLA GALLOSO ADELA		77584612T	8024095	4.55				
<b>RESOLUCIÓN</b>								
<b>ADMITIDO</b>								
<b>IMPORTE POR ANUALIDAD</b>								
		<b>2015</b>	<b>2016</b>	<b>2017</b>	<b>2018</b>	<b>2019</b>		
	<b>IMPORTE MÁXIMO SUBVENCIONABLE</b>	519,34 €	519,34 €	519,34 €	519,34 €	519,34 €		
	<b>IMPORTE MEDIO DE TRANSFERENCIA (€/ha)</b>	114,14 €	114,14 €	114,14 €	114,14 €	114,14 €		
<b>RECINTOS COMPROMETIDOS</b>								
<u>REF.</u>	<u>REFERENCIA SIGPAC</u>	<u>CULTIVO</u>	<u>DESCRIPCIÓN CULTIVO</u>	<u>PEND. MEDIA</u>	<u>SUP. DEC. ADMIN.</u>	<u>SUP. CERT.</u>	<u>SUP. CAMPO</u>	<u>SUP. COMPROM.</u>
				<u>S/R</u>	<u>(%)</u>	<u>(ha)</u>	<u>(ha)</u>	<u>(ha)</u>
3112137	41-033-022-00024-007	101000	OLIVAR-SIN VARIEDAD	S	22,74	2,39	2,39	2,39
3112138	41-033-022-00024-008	101000	OLIVAR-SIN VARIEDAD	S	25,02	2,16	2,16	2,16

### RESUMEN CRITERIOS DE SELECCIÓN

<b>10.1.12 Agricultura de montaña con orientación ecológica en olivar</b>		<b>PUNTOS: 12,00</b>	
		<b>PUNTOS</b>	
Solicitantes de la medida 11, específica para la conversión o mantenimiento en agricultura ecológica		3,00	S
Porcentaje de superficie determinada en zonas con limitaciones naturales u otras limitaciones específicas ubicadas en las zonas de montaña		4,00	100.0%
Porcentaje de superficie determinada situada en zonas RAMSAR		0,00	0.0%
Porcentaje de superficie determinada en zonas vulnerables a la contaminación por nitratos		0,00	0.0%
Mayor pendiente media		1,00	23.82%
Porcentaje de superficie determinada en Red Natura 2000		4,00	100.0%



**DETALLE CRITERIOS DE SELECCIÓN****10.1.12 Agricultura de montaña con orientación ecológica en olivar****PUNTOS:** 12,00**Solicitantes de la medida 11, específica para la conversión o mantenimiento en agricultura ecológica****PUNTOS:** 3,00 S**Porcentaje de superficie determinada en zonas con limitaciones naturales u otras limitaciones específicas ubicadas en las zonas de montaña****PUNTOS:** 4,00 100.0%

<u>REF.</u>	<u>REFERENCIA SIGPAC</u>	<u>CULTIVO</u>	<u>DESCRIPCIÓN CULTIVO</u>	<u>S/R</u>	<u>SUP. COMPROM.</u> <u>(ha)</u>	<u>SUP. CUMPLE</u> <u>(ha)</u>
3112137	41-033-022-00024-007	101000	OLIVAR-SIN VARIEDAD	S	2,39	2,39
3112138	41-033-022-00024-008	101000	OLIVAR-SIN VARIEDAD	S	2,16	2,16

**Porcentaje de superficie determinada situada en zonas RAMSAR****PUNTOS:** 0,00 0.0%

<u>REF.</u>	<u>REFERENCIA SIGPAC</u>	<u>CULTIVO</u>	<u>DESCRIPCIÓN CULTIVO</u>	<u>S/R</u>	<u>SUP. COMPROM.</u> <u>(ha)</u>	<u>SUP. CUMPLE</u> <u>(ha)</u>
3112137	41-033-022-00024-007	101000	OLIVAR-SIN VARIEDAD	S	2,39	0,00
3112138	41-033-022-00024-008	101000	OLIVAR-SIN VARIEDAD	S	2,16	0,00

**Porcentaje de superficie determinada en zonas vulnerables a la contaminación por nitratos****PUNTOS:** 0,00 0.0%

<u>REF.</u>	<u>REFERENCIA SIGPAC</u>	<u>CULTIVO</u>	<u>DESCRIPCIÓN CULTIVO</u>	<u>S/R</u>	<u>SUP. COMPROM.</u> <u>(ha)</u>	<u>SUP. CUMPLE</u> <u>(ha)</u>
3112137	41-033-022-00024-007	101000	OLIVAR-SIN VARIEDAD	S	2,39	0,00
3112138	41-033-022-00024-008	101000	OLIVAR-SIN VARIEDAD	S	2,16	0,00

**Mayor pendiente media****PUNTOS:** 1,00 23.82%

<u>REF.</u>	<u>REFERENCIA SIGPAC</u>	<u>CULTIVO</u>	<u>DESCRIPCIÓN CULTIVO</u>	<u>S/R</u>	<u>PENDIENTE MEDIA (%)</u>	<u>SUP. COMPROM.</u> <u>(ha)</u>
3112137	41-033-022-00024-007	101000	OLIVAR-SIN VARIEDAD	S	22,74	2,39
3112138	41-033-022-00024-008	101000	OLIVAR-SIN VARIEDAD	S	25,02	2,16

**Porcentaje de superficie determinada en Red Natura 2000****PUNTOS:** 4,00 100.0%

<u>REF.</u>	<u>REFERENCIA SIGPAC</u>	<u>CULTIVO</u>	<u>DESCRIPCIÓN CULTIVO</u>	<u>S/R</u>	<u>SUP. COMPROM.</u> <u>(ha)</u>	<u>SUP. CUMPLE</u> <u>(ha)</u>
3112137	41-033-022-00024-007	101000	OLIVAR-SIN VARIEDAD	S	2,39	2,39
3112138	41-033-022-00024-008	101000	OLIVAR-SIN VARIEDAD	S	2,16	2,16



				<b>SUP. COMPROMETIDA</b>					
<b>APELLIDOS Y NOMBRE / RAZÓN SOCIAL</b>				<b>NIF</b>	<b>EXPEDIENTE</b>	<b>(ha)</b>			
TABLA GALLOSO MARIA ISABEL				79198080H	8028846	10.06			
<b>RESOLUCIÓN</b>									
<b>ADMITIDO</b>									
<b>IMPORTE POR ANUALIDAD</b>									
				<b>2015</b>	<b>2016</b>	<b>2017</b>	<b>2018</b>	<b>2019</b>	
<b>IMPORTE MÁXIMO SUBVENCIONABLE</b>				1.148,25 €	1.148,25 €	1.148,25 €	1.148,25 €	1.148,25 €	
<b>IMPORTE MEDIO DE TRANSFERENCIA (€/ha)</b>				114,14 €	114,14 €	114,14 €	114,14 €	114,14 €	
<b>RECINTOS COMPROMETIDOS</b>									
<b>REF.</b>	<b>REFERENCIA SIGPAC</b>	<b>CULTIVO</b>	<b>DESCRIPCIÓN CULTIVO</b>	<b>S/R</b>	<b>PEND. MEDIA (%)</b>	<b>SUP. DEC. ADMIN. (ha)</b>	<b>SUP. CERT. (ha)</b>	<b>SUP. CAMPO (ha)</b>	<b>SUP. COMPROM. (ha)</b>
3129073	41-033-022-00024-008	101000	OLIVAR-SIN VARIEDAD	S	25,02	7,60	9,77		7,60
3129074	41-033-022-00024-007	101000	OLIVAR-SIN VARIEDAD	S	22,74	2,46	4,85		2,46

**RESUMEN CRITERIOS DE SELECCIÓN**

<b>10.1.12 Agricultura de montaña con orientación ecológica en olivar</b>		<b>PUNTOS: 12,00</b>
<b>Solicitantes de la medida 11, específica para la conversión o mantenimiento en agricultura ecológica</b>		<b>PUNTOS</b> 3,00 S
<b>Porcentaje de superficie determinada en zonas con limitaciones naturales u otras limitaciones específicas ubicadas en las zonas de montaña</b>		4,00 100.0%
<b>Porcentaje de superficie determinada situada en zonas RAMSAR</b>		0,00 0.0%
<b>Porcentaje de superficie determinada en zonas vulnerables a la contaminación por nitratos</b>		0,00 0.0%
<b>Mayor pendiente media</b>		1,00 24.46%
<b>Porcentaje de superficie determinada en Red Natura 2000</b>		4,00 100.0%



**DETALLE CRITERIOS DE SELECCIÓN****10.1.12 Agricultura de montaña con orientación ecológica en olivar****PUNTOS:** 12,00**Solicitantes de la medida 11, específica para la conversión o mantenimiento en agricultura ecológica****PUNTOS:** 3,00 S**Porcentaje de superficie determinada en zonas con limitaciones naturales u otras limitaciones específicas ubicadas en las zonas de montaña****PUNTOS:** 4,00 100.0%

<u>REF.</u>	<u>REFERENCIA SIGPAC</u>	<u>CULTIVO</u>	<u>DESCRIPCIÓN CULTIVO</u>	<u>S/R</u>	<u>SUP. COMPROM.</u> <u>(ha)</u>	<u>SUP. CUMPLE</u> <u>(ha)</u>
3129074	41-033-022-00024-007	101000	OLIVAR-SIN VARIEDAD	S	2,46	2,46
3129073	41-033-022-00024-008	101000	OLIVAR-SIN VARIEDAD	S	7,60	7,60

**Porcentaje de superficie determinada situada en zonas RAMSAR****PUNTOS:** 0,00 0.0%

<u>REF.</u>	<u>REFERENCIA SIGPAC</u>	<u>CULTIVO</u>	<u>DESCRIPCIÓN CULTIVO</u>	<u>S/R</u>	<u>SUP. COMPROM.</u> <u>(ha)</u>	<u>SUP. CUMPLE</u> <u>(ha)</u>
3129074	41-033-022-00024-007	101000	OLIVAR-SIN VARIEDAD	S	2,46	0,00
3129073	41-033-022-00024-008	101000	OLIVAR-SIN VARIEDAD	S	7,60	0,00

**Porcentaje de superficie determinada en zonas vulnerables a la contaminación por nitratos****PUNTOS:** 0,00 0.0%

<u>REF.</u>	<u>REFERENCIA SIGPAC</u>	<u>CULTIVO</u>	<u>DESCRIPCIÓN CULTIVO</u>	<u>S/R</u>	<u>SUP. COMPROM.</u> <u>(ha)</u>	<u>SUP. CUMPLE</u> <u>(ha)</u>
3129074	41-033-022-00024-007	101000	OLIVAR-SIN VARIEDAD	S	2,46	0,00
3129073	41-033-022-00024-008	101000	OLIVAR-SIN VARIEDAD	S	7,60	0,00

**Mayor pendiente media****PUNTOS:** 1,00 24.46%

<u>REF.</u>	<u>REFERENCIA SIGPAC</u>	<u>CULTIVO</u>	<u>DESCRIPCIÓN CULTIVO</u>	<u>S/R</u>	<u>PENDIENTE MEDIA (%)</u>	<u>SUP. COMPROM.</u> <u>(ha)</u>
3129074	41-033-022-00024-007	101000	OLIVAR-SIN VARIEDAD	S	22,74	2,46
3129073	41-033-022-00024-008	101000	OLIVAR-SIN VARIEDAD	S	25,02	7,60

**Porcentaje de superficie determinada en Red Natura 2000****PUNTOS:** 4,00 100.0%

<u>REF.</u>	<u>REFERENCIA SIGPAC</u>	<u>CULTIVO</u>	<u>DESCRIPCIÓN CULTIVO</u>	<u>S/R</u>	<u>SUP. COMPROM.</u> <u>(ha)</u>	<u>SUP. CUMPLE</u> <u>(ha)</u>
3129074	41-033-022-00024-007	101000	OLIVAR-SIN VARIEDAD	S	2,46	2,46
3129073	41-033-022-00024-008	101000	OLIVAR-SIN VARIEDAD	S	7,60	7,60



<u>APELLIDOS Y NOMBRE / RAZÓN SOCIAL</u>		<u>NIF</u>	<u>EXPEDIENTE</u>	<u>SUP. COMPROMETIDA</u>				
				<u>(ha)</u>				
TALLERES RAFAEL ROMERO, S. L.		B41993593	8016548	10.6				
<b>RESOLUCIÓN ADMITIDO</b>								
<b>IMPORTE POR ANUALIDAD</b>								
		<b>2015</b>	<b>2016</b>	<b>2017</b>	<b>2018</b>	<b>2019</b>		
IMPORTE MÁXIMO SUBVENCIONABLE		1.209,88 €	1.209,88 €	1.209,88 €	1.209,88 €	1.209,88 €		
IMPORTE MEDIO DE TRANSFERENCIA (€/ha)		114,14 €	114,14 €	114,14 €	114,14 €	114,14 €		
<b>RECINTOS COMPROMETIDOS</b>								
<u>REF.</u>	<u>REFERENCIA SIGPAC</u>	<u>CULTIVO</u>	<u>DESCRIPCIÓN CULTIVO</u>	<u>PEND. MEDIA</u>	<u>SUP. DEC. ADMIN.</u>	<u>SUP. CERT.</u>	<u>SUP. CAMPO</u>	<u>SUP. COMPROM.</u>
				<u>S/R</u>	<u>(%)</u>	<u>(ha)</u>	<u>(ha)</u>	<u>(ha)</u>
3103174	41-032-002-00008-005	101000	OLIVAR-SIN VARIEDAD	S	31,13	1,92	1,96	1,92
3103175	41-032-002-00008-005	101000	OLIVAR-SIN VARIEDAD	S	31,13	8,50	8,68	8,50
3103176	41-032-002-00008-006	101000	OLIVAR-SIN VARIEDAD	S	34,05	0,18	0,18	0,18

**RESUMEN CRITERIOS DE SELECCIÓN**

<b>10.1.12 Agricultura de montaña con orientación ecológica en olivar</b>		<b>PUNTOS: 14,00</b>	
		<b>PUNTOS</b>	
Solicitantes de la medida 11, específica para la conversión o mantenimiento en agricultura ecológica		3,00	S
Porcentaje de superficie determinada en zonas con limitaciones naturales u otras limitaciones específicas ubicadas en las zonas de montaña		4,00	100.0%
Porcentaje de superficie determinada situada en zonas RAMSAR		0,00	0.0%
Porcentaje de superficie determinada en zonas vulnerables a la contaminación por nitratos		0,00	0.0%
Mayor pendiente media		3,00	31.18%
Porcentaje de superficie determinada en Red Natura 2000		4,00	100.0%



**DETALLE CRITERIOS DE SELECCIÓN****10.1.12 Agricultura de montaña con orientación ecológica en olivar****PUNTOS:** 14,00**Solicitantes de la medida 11, específica para la conversión o mantenimiento en agricultura ecológica****PUNTOS:** 3,00 S**Porcentaje de superficie determinada en zonas con limitaciones naturales u otras limitaciones específicas ubicadas en las zonas de montaña****PUNTOS:** 4,00 100.0%

<u>REF.</u>	<u>REFERENCIA SIGPAC</u>	<u>CULTIVO</u>	<u>DESCRIPCIÓN CULTIVO</u>	<u>S/R</u>	<u>SUP.</u> <u>COMPROM.</u> <u>(ha)</u>	<u>SUP.</u> <u>CUMPLE</u> <u>(ha)</u>
3103174	41-032-002-00008-005	101000	OLIVAR-SIN VARIEDAD	S	1,92	1,92
3103175	41-032-002-00008-005	101000	OLIVAR-SIN VARIEDAD	S	8,50	8,50
3103176	41-032-002-00008-006	101000	OLIVAR-SIN VARIEDAD	S	0,18	0,18

**Porcentaje de superficie determinada situada en zonas RAMSAR****PUNTOS:** 0,00 0.0%

<u>REF.</u>	<u>REFERENCIA SIGPAC</u>	<u>CULTIVO</u>	<u>DESCRIPCIÓN CULTIVO</u>	<u>S/R</u>	<u>SUP.</u> <u>COMPROM.</u> <u>(ha)</u>	<u>SUP.</u> <u>CUMPLE</u> <u>(ha)</u>
3103174	41-032-002-00008-005	101000	OLIVAR-SIN VARIEDAD	S	1,92	0,00
3103175	41-032-002-00008-005	101000	OLIVAR-SIN VARIEDAD	S	8,50	0,00
3103176	41-032-002-00008-006	101000	OLIVAR-SIN VARIEDAD	S	0,18	0,00

**Porcentaje de superficie determinada en zonas vulnerables a la contaminación por nitratos****PUNTOS:** 0,00 0.0%

<u>REF.</u>	<u>REFERENCIA SIGPAC</u>	<u>CULTIVO</u>	<u>DESCRIPCIÓN CULTIVO</u>	<u>S/R</u>	<u>SUP.</u> <u>COMPROM.</u> <u>(ha)</u>	<u>SUP.</u> <u>CUMPLE</u> <u>(ha)</u>
3103174	41-032-002-00008-005	101000	OLIVAR-SIN VARIEDAD	S	1,92	0,00
3103175	41-032-002-00008-005	101000	OLIVAR-SIN VARIEDAD	S	8,50	0,00
3103176	41-032-002-00008-006	101000	OLIVAR-SIN VARIEDAD	S	0,18	0,00

**Mayor pendiente media****PUNTOS:** 3,00 31.18%

<u>REF.</u>	<u>REFERENCIA SIGPAC</u>	<u>CULTIVO</u>	<u>DESCRIPCIÓN CULTIVO</u>	<u>S/R</u>	<u>PENDIENTE</u> <u>MEDIA (%)</u>	<u>SUP.</u> <u>COMPROM.</u> <u>(ha)</u>
3103174	41-032-002-00008-005	101000	OLIVAR-SIN VARIEDAD	S	31,13	1,92
3103175	41-032-002-00008-005	101000	OLIVAR-SIN VARIEDAD	S	31,13	8,50
3103176	41-032-002-00008-006	101000	OLIVAR-SIN VARIEDAD	S	34,05	0,18

**Porcentaje de superficie determinada en Red Natura 2000****PUNTOS:** 4,00 100.0%

<u>REF.</u>	<u>REFERENCIA SIGPAC</u>	<u>CULTIVO</u>	<u>DESCRIPCIÓN CULTIVO</u>	<u>S/R</u>	<u>SUP.</u> <u>COMPROM.</u> <u>(ha)</u>	<u>SUP.</u> <u>CUMPLE</u> <u>(ha)</u>
3103175	41-032-002-00008-005	101000	OLIVAR-SIN VARIEDAD	S	8,50	8,50
3103174	41-032-002-00008-005	101000	OLIVAR-SIN VARIEDAD	S	1,92	1,92
3103176	41-032-002-00008-006	101000	OLIVAR-SIN VARIEDAD	S	0,18	0,18





<u>APELLIDOS Y NOMBRE / RAZÓN SOCIAL</u>		<u>NIF</u>	<u>EXPEDIENTE</u>	<u>SUP. COMPROMETIDA</u>				
				<u>(ha)</u>				
TENA CAMARGO MARIA NATIVIDAD		31266752T	8004090	24.2				
<b>RESOLUCIÓN</b>								
<b>ADMITIDO</b>								
<b>IMPORTE POR ANUALIDAD</b>								
		<u>2015</u>	<u>2016</u>	<u>2017</u>	<u>2018</u>	<u>2019</u>		
<b>IMPORTE MÁXIMO SUBVENCIONABLE</b>		2.762,19 €	2.762,19 €	2.762,19 €	2.762,19 €	2.762,19 €		
<b>IMPORTE MEDIO DE TRANSFERENCIA (€/ha)</b>		114,14 €	114,14 €	114,14 €	114,14 €	114,14 €		
<b>RECINTOS COMPROMETIDOS</b>								
<u>REF.</u>	<u>REFERENCIA SIGPAC</u>	<u>CULTIVO</u>	<u>DESCRIPCIÓN CULTIVO</u>	<u>PEND. MEDIA</u>	<u>SUP. DEC. ADMIN.</u>	<u>SUP. CERT.</u>	<u>SUP. CAMPO</u>	<u>SUP. COMPROM.</u>
				<u>S/R</u>	<u>(%)</u>	<u>(ha)</u>	<u>(ha)</u>	<u>(ha)</u>
2325381	41-032-001-00096-002	101000	OLIVAR-SIN VARIEDAD	S	22,19	5,08	5,37	5,08
2325382	41-032-002-00104-001	101000	OLIVAR-SIN VARIEDAD	S	26,38	19,12	19,12	19,12

### RESUMEN CRITERIOS DE SELECCIÓN

<b>10.1.12 Agricultura de montaña con orientación ecológica en olivar</b>		<b>PUNTOS: 14,00</b>	
		<b>PUNTOS</b>	
Solicitantes de la medida 11, específica para la conversión o mantenimiento en agricultura ecológica		3,00	S
Porcentaje de superficie determinada en zonas con limitaciones naturales u otras limitaciones específicas ubicadas en las zonas de montaña		4,00	100.0%
Porcentaje de superficie determinada situada en zonas RAMSAR		0,00	0.0%
Porcentaje de superficie determinada en zonas vulnerables a la contaminación por nitratos		0,00	0.0%
Mayor pendiente media		3,00	25.5%
Porcentaje de superficie determinada en Red Natura 2000		4,00	100.0%



**DETALLE CRITERIOS DE SELECCIÓN****10.1.12 Agricultura de montaña con orientación ecológica en olivar****PUNTOS: 14,00****Solicitantes de la medida 11, específica para la conversión o mantenimiento en agricultura ecológica****PUNTOS: 3,00 S****Porcentaje de superficie determinada en zonas con limitaciones naturales u otras limitaciones específicas ubicadas en las zonas de montaña****PUNTOS: 4,00 100.0%**

<u>REF.</u>	<u>REFERENCIA SIGPAC</u>	<u>CULTIVO</u>	<u>DESCRIPCIÓN CULTIVO</u>	<u>S/R</u>	<u>SUP. COMPROM.</u> <u>(ha)</u>	<u>SUP. CUMPLE</u> <u>(ha)</u>
2325381	41-032-001-00096-002	101000	OLIVAR-SIN VARIEDAD	S	5,08	5,08
2325382	41-032-002-00104-001	101000	OLIVAR-SIN VARIEDAD	S	19,12	19,12

**Porcentaje de superficie determinada situada en zonas RAMSAR****PUNTOS: 0,00 0.0%**

<u>REF.</u>	<u>REFERENCIA SIGPAC</u>	<u>CULTIVO</u>	<u>DESCRIPCIÓN CULTIVO</u>	<u>S/R</u>	<u>SUP. COMPROM.</u> <u>(ha)</u>	<u>SUP. CUMPLE</u> <u>(ha)</u>
2325381	41-032-001-00096-002	101000	OLIVAR-SIN VARIEDAD	S	5,08	0,00
2325382	41-032-002-00104-001	101000	OLIVAR-SIN VARIEDAD	S	19,12	0,00

**Porcentaje de superficie determinada en zonas vulnerables a la contaminación por nitratos****PUNTOS: 0,00 0.0%**

<u>REF.</u>	<u>REFERENCIA SIGPAC</u>	<u>CULTIVO</u>	<u>DESCRIPCIÓN CULTIVO</u>	<u>S/R</u>	<u>SUP. COMPROM.</u> <u>(ha)</u>	<u>SUP. CUMPLE</u> <u>(ha)</u>
2325381	41-032-001-00096-002	101000	OLIVAR-SIN VARIEDAD	S	5,08	0,00
2325382	41-032-002-00104-001	101000	OLIVAR-SIN VARIEDAD	S	19,12	0,00

**Mayor pendiente media****PUNTOS: 3,00 25.5%**

<u>REF.</u>	<u>REFERENCIA SIGPAC</u>	<u>CULTIVO</u>	<u>DESCRIPCIÓN CULTIVO</u>	<u>S/R</u>	<u>PENDIENTE MEDIA (%)</u>	<u>SUP. COMPROM.</u> <u>(ha)</u>
2325381	41-032-001-00096-002	101000	OLIVAR-SIN VARIEDAD	S	22,19	5,08
2325382	41-032-002-00104-001	101000	OLIVAR-SIN VARIEDAD	S	26,38	19,12

**Porcentaje de superficie determinada en Red Natura 2000****PUNTOS: 4,00 100.0%**

<u>REF.</u>	<u>REFERENCIA SIGPAC</u>	<u>CULTIVO</u>	<u>DESCRIPCIÓN CULTIVO</u>	<u>S/R</u>	<u>SUP. COMPROM.</u> <u>(ha)</u>	<u>SUP. CUMPLE</u> <u>(ha)</u>
2325381	41-032-001-00096-002	101000	OLIVAR-SIN VARIEDAD	S	5,08	5,08
2325382	41-032-002-00104-001	101000	OLIVAR-SIN VARIEDAD	S	19,12	19,12



<u>APELLIDOS Y NOMBRE / RAZÓN SOCIAL</u>		<u>NIF</u>	<u>EXPEDIENTE</u>	<u>SUP. COMPROMETIDA</u>				
				<u>(ha)</u>				
TORRES MARTOS MANUEL		27622852J	8024659	2.83				
<b>RESOLUCIÓN</b>								
<b>ADMITIDO</b>								
<b>IMPORTE POR ANUALIDAD</b>								
		<b>2015</b>	<b>2016</b>	<b>2017</b>	<b>2018</b>	<b>2019</b>		
<b>IMPORTE MÁXIMO SUBVENCIONABLE</b>		323,02 €	323,02 €	323,02 €	323,02 €	323,02 €		
<b>IMPORTE MEDIO DE TRANSFERENCIA (€/ha)</b>		114,14 €	114,14 €	114,14 €	114,14 €	114,14 €		
<b>RECINTOS COMPROMETIDOS</b>								
<u>REF.</u>	<u>REFERENCIA SIGPAC</u>	<u>CULTIVO</u>	<u>DESCRIPCIÓN CULTIVO</u>	<u>PEND. MEDIA</u>	<u>SUP. DEC. ADMIN.</u>	<u>SUP. CERT.</u>	<u>SUP. CAMPO</u>	<u>SUP. COMPROM.</u>
				<u>S/R</u>	<u>(%)</u>	<u>(ha)</u>	<u>(ha)</u>	<u>(ha)</u>
2301653	41-033-034-00120-001	101000	OLIVAR-SIN VARIEDAD	S	25,35	2,66	2,66	2,66
2301654	41-033-034-00165-002	101000	OLIVAR-SIN VARIEDAD	S	29,40	0,17	0,17	0,17

**RESUMEN CRITERIOS DE SELECCIÓN**

<b>10.1.12 Agricultura de montaña con orientación ecológica en olivar</b>		<b>PUNTOS: 14,00</b>	
		<b>PUNTOS</b>	
Solicitantes de la medida 11, específica para la conversión o mantenimiento en agricultura ecológica		3,00	S
Porcentaje de superficie determinada en zonas con limitaciones naturales u otras limitaciones específicas ubicadas en las zonas de montaña		4,00	100.0%
Porcentaje de superficie determinada situada en zonas RAMSAR		0,00	0.0%
Porcentaje de superficie determinada en zonas vulnerables a la contaminación por nitratos		0,00	0.0%
Mayor pendiente media		3,00	25.59%
Porcentaje de superficie determinada en Red Natura 2000		4,00	100.0%



**DETALLE CRITERIOS DE SELECCIÓN****10.1.12 Agricultura de montaña con orientación ecológica en olivar****PUNTOS: 14,00****Solicitantes de la medida 11, específica para la conversión o mantenimiento en agricultura ecológica****PUNTOS: 3,00 S****Porcentaje de superficie determinada en zonas con limitaciones naturales u otras limitaciones específicas ubicadas en las zonas de montaña****PUNTOS: 4,00 100.0%**

<u>REF.</u>	<u>REFERENCIA SIGPAC</u>	<u>CULTIVO</u>	<u>DESCRIPCIÓN CULTIVO</u>	<u>S/R</u>	<u>SUP. COMPROM.</u> <u>(ha)</u>	<u>SUP. CUMPLE</u> <u>(ha)</u>
2301653	41-033-034-00120-001	101000	OLIVAR-SIN VARIEDAD	S	2,66	2,66
2301654	41-033-034-00165-002	101000	OLIVAR-SIN VARIEDAD	S	0,17	0,17

**Porcentaje de superficie determinada situada en zonas RAMSAR****PUNTOS: 0,00 0.0%**

<u>REF.</u>	<u>REFERENCIA SIGPAC</u>	<u>CULTIVO</u>	<u>DESCRIPCIÓN CULTIVO</u>	<u>S/R</u>	<u>SUP. COMPROM.</u> <u>(ha)</u>	<u>SUP. CUMPLE</u> <u>(ha)</u>
2301653	41-033-034-00120-001	101000	OLIVAR-SIN VARIEDAD	S	2,66	0,00
2301654	41-033-034-00165-002	101000	OLIVAR-SIN VARIEDAD	S	0,17	0,00

**Porcentaje de superficie determinada en zonas vulnerables a la contaminación por nitratos****PUNTOS: 0,00 0.0%**

<u>REF.</u>	<u>REFERENCIA SIGPAC</u>	<u>CULTIVO</u>	<u>DESCRIPCIÓN CULTIVO</u>	<u>S/R</u>	<u>SUP. COMPROM.</u> <u>(ha)</u>	<u>SUP. CUMPLE</u> <u>(ha)</u>
2301653	41-033-034-00120-001	101000	OLIVAR-SIN VARIEDAD	S	2,66	0,00
2301654	41-033-034-00165-002	101000	OLIVAR-SIN VARIEDAD	S	0,17	0,00

**Mayor pendiente media****PUNTOS: 3,00 25.59%**

<u>REF.</u>	<u>REFERENCIA SIGPAC</u>	<u>CULTIVO</u>	<u>DESCRIPCIÓN CULTIVO</u>	<u>S/R</u>	<u>PENDIENTE MEDIA (%)</u>	<u>SUP. COMPROM.</u> <u>(ha)</u>
2301653	41-033-034-00120-001	101000	OLIVAR-SIN VARIEDAD	S	25,35	2,66
2301654	41-033-034-00165-002	101000	OLIVAR-SIN VARIEDAD	S	29,40	0,17

**Porcentaje de superficie determinada en Red Natura 2000****PUNTOS: 4,00 100.0%**

<u>REF.</u>	<u>REFERENCIA SIGPAC</u>	<u>CULTIVO</u>	<u>DESCRIPCIÓN CULTIVO</u>	<u>S/R</u>	<u>SUP. COMPROM.</u> <u>(ha)</u>	<u>SUP. CUMPLE</u> <u>(ha)</u>
2301653	41-033-034-00120-001	101000	OLIVAR-SIN VARIEDAD	S	2,66	2,66
2301654	41-033-034-00165-002	101000	OLIVAR-SIN VARIEDAD	S	0,17	0,17



<u>APELLIDOS Y NOMBRE / RAZÓN SOCIAL</u>		<u>NIF</u>	<u>EXPEDIENTE</u>	<u>SUP. COMPROMETIDA</u>				
				<u>(ha)</u>				
TORRES MURILLO MANUEL		75382461F	8027780	6.6				
<b>RESOLUCIÓN</b>								
<b>ADMITIDO</b>								
<b>IMPORTE POR ANUALIDAD</b>								
		<b>2015</b>	<b>2016</b>	<b>2017</b>	<b>2018</b>	<b>2019</b>		
<b>IMPORTE MÁXIMO SUBVENCIONABLE</b>		753,32 €	753,32 €	753,32 €	753,32 €	753,32 €		
<b>IMPORTE MEDIO DE TRANSFERENCIA (€/ha)</b>		114,14 €	114,14 €	114,14 €	114,14 €	114,14 €		
<b>RECINTOS COMPROMETIDOS</b>								
<u>REF.</u>	<u>REFERENCIA SIGPAC</u>	<u>CULTIVO</u>	<u>DESCRIPCIÓN CULTIVO</u>	<u>PEND. MEDIA</u>	<u>SUP. DEC. ADMIN.</u>	<u>SUP. CERT.</u>	<u>SUP. CAMPO</u>	<u>SUP. COMPROM.</u>
				<u>S/R</u>	<u>(%)</u>	<u>(ha)</u>	<u>(ha)</u>	<u>(ha)</u>
2318266	41-033-046-00001-010	101000	OLIVAR-SIN VARIEDAD	S	33,25	2,38	2,38	2,38
2318267	41-033-046-00005-001	101000	OLIVAR-SIN VARIEDAD	S	22,06	0,03	0,03	0,03
2318268	41-033-046-00006-003	101000	OLIVAR-SIN VARIEDAD	S	21,57	0,07	0,07	0,07
2318269	41-033-046-00006-001	101000	OLIVAR-SIN VARIEDAD	S	32,80	4,12	4,12	4,12

**RESUMEN CRITERIOS DE SELECCIÓN**

<b>10.1.12 Agricultura de montaña con orientación ecológica en olivar</b>		<b>PUNTOS: 14,00</b>	
		<b>PUNTOS</b>	
Solicitantes de la medida 11, específica para la conversión o mantenimiento en agricultura ecológica		3,00	S
Porcentaje de superficie determinada en zonas con limitaciones naturales u otras limitaciones específicas ubicadas en las zonas de montaña		4,00	100.0%
Porcentaje de superficie determinada situada en zonas RAMSAR		0,00	0.0%
Porcentaje de superficie determinada en zonas vulnerables a la contaminación por nitratos		0,00	0.0%
Mayor pendiente media		3,00	32.79%
Porcentaje de superficie determinada en Red Natura 2000		4,00	100.0%



**DETALLE CRITERIOS DE SELECCIÓN****10.1.12 Agricultura de montaña con orientación ecológica en olivar****PUNTOS:** 14,00**Solicitantes de la medida 11, específica para la conversión o mantenimiento en agricultura ecológica****PUNTOS:** 3,00 S**Porcentaje de superficie determinada en zonas con limitaciones naturales u otras limitaciones específicas ubicadas en las zonas de montaña****PUNTOS:** 4,00 100.0%

<u>REF.</u>	<u>REFERENCIA SIGPAC</u>	<u>CULTIVO</u>	<u>DESCRIPCIÓN CULTIVO</u>	<u>S/R</u>	<u>SUP. COMPROM.</u> <u>(ha)</u>	<u>SUP. CUMPLE</u> <u>(ha)</u>
2318266	41-033-046-00001-010	101000	OLIVAR-SIN VARIEDAD	S	2,38	2,38
2318267	41-033-046-00005-001	101000	OLIVAR-SIN VARIEDAD	S	0,03	0,03
2318269	41-033-046-00006-001	101000	OLIVAR-SIN VARIEDAD	S	4,12	4,12
2318268	41-033-046-00006-003	101000	OLIVAR-SIN VARIEDAD	S	0,07	0,07

**Porcentaje de superficie determinada situada en zonas RAMSAR****PUNTOS:** 0,00 0.0%

<u>REF.</u>	<u>REFERENCIA SIGPAC</u>	<u>CULTIVO</u>	<u>DESCRIPCIÓN CULTIVO</u>	<u>S/R</u>	<u>SUP. COMPROM.</u> <u>(ha)</u>	<u>SUP. CUMPLE</u> <u>(ha)</u>
2318266	41-033-046-00001-010	101000	OLIVAR-SIN VARIEDAD	S	2,38	0,00
2318267	41-033-046-00005-001	101000	OLIVAR-SIN VARIEDAD	S	0,03	0,00
2318269	41-033-046-00006-001	101000	OLIVAR-SIN VARIEDAD	S	4,12	0,00
2318268	41-033-046-00006-003	101000	OLIVAR-SIN VARIEDAD	S	0,07	0,00

**Porcentaje de superficie determinada en zonas vulnerables a la contaminación por nitratos****PUNTOS:** 0,00 0.0%


<u>REF.</u>	<u>REFERENCIA SIGPAC</u>	<u>CULTIVO</u>	<u>DESCRIPCIÓN CULTIVO</u>	<u>S/R</u>	<u>SUP. COMPROM.</u> <u>(ha)</u>	<u>SUP. CUMPLE</u> <u>(ha)</u>
2318266	41-033-046-00001-010	101000	OLIVAR-SIN VARIEDAD	S	2,38	0,00
2318267	41-033-046-00005-001	101000	OLIVAR-SIN VARIEDAD	S	0,03	0,00
2318269	41-033-046-00006-001	101000	OLIVAR-SIN VARIEDAD	S	4,12	0,00
2318268	41-033-046-00006-003	101000	OLIVAR-SIN VARIEDAD	S	0,07	0,00

**Mayor pendiente media****PUNTOS:** 3,00 32.79%

<u>REF.</u>	<u>REFERENCIA SIGPAC</u>	<u>CULTIVO</u>	<u>DESCRIPCIÓN CULTIVO</u>	<u>S/R</u>	<u>PENDIENTE MEDIA (%)</u>	<u>SUP. COMPROM.</u> <u>(ha)</u>
2318266	41-033-046-00001-010	101000	OLIVAR-SIN VARIEDAD	S	33,25	2,38
2318267	41-033-046-00005-001	101000	OLIVAR-SIN VARIEDAD	S	22,06	0,03
2318269	41-033-046-00006-001	101000	OLIVAR-SIN VARIEDAD	S	32,80	4,12
2318268	41-033-046-00006-003	101000	OLIVAR-SIN VARIEDAD	S	21,57	0,07

**Porcentaje de superficie determinada en Red Natura 2000****PUNTOS:** 4,00 100.0%

<u>REF.</u>	<u>REFERENCIA SIGPAC</u>	<u>CULTIVO</u>	<u>DESCRIPCIÓN CULTIVO</u>	<u>S/R</u>	<u>SUP. COMPROM.</u> <u>(ha)</u>	<u>SUP. CUMPLE</u> <u>(ha)</u>
2318266	41-033-046-00001-010	101000	OLIVAR-SIN VARIEDAD	S	2,38	2,38
2318267	41-033-046-00005-001	101000	OLIVAR-SIN VARIEDAD	S	0,03	0,03
2318269	41-033-046-00006-001	101000	OLIVAR-SIN VARIEDAD	S	4,12	4,12
2318268	41-033-046-00006-003	101000	OLIVAR-SIN VARIEDAD	S	0,07	0,07



<u>APELLIDOS Y NOMBRE / RAZÓN SOCIAL</u>	<u>NIF</u>	<u>EXPEDIENTE</u>	<u>SUP. COMPROMETIDA (ha)</u>
TRANCOSO SARABIA FRANCISCO JAVIER	28456762N	8023032	28.71

**RESOLUCIÓN  
ADMITIDO**

**IMPORTE POR ANUALIDAD**

	<u>2015</u>	<u>2016</u>	<u>2017</u>	<u>2018</u>	<u>2019</u>
IMPORTE MÁXIMO SUBVENCIONABLE	3.276,96 €	3.276,96 €	3.276,96 €	3.276,96 €	3.276,96 €
IMPORTE MEDIO DE TRANSFERENCIA (€/ha)	114,14 €	114,14 €	114,14 €	114,14 €	114,14 €

**RECINTOS COMPROMETIDOS**

<u>REF.</u>	<u>REFERENCIA SIGPAC</u>	<u>CULTIVO</u>	<u>DESCRIPCIÓN CULTIVO</u>	<u>PEND. MEDIA</u>	<u>SUP. DEC. ADMIN.</u>	<u>SUP. CERT.</u>	<u>SUP. CAMPO</u>	<u>SUP. COMPROM.</u>
				<u>S/R</u>	<u>(%)</u>	<u>(ha)</u>	<u>(ha)</u>	<u>(ha)</u>
2291783	41-032-003-00123-001	101000	OLIVAR-SIN VARIEDAD	S	20,72	18,44	18,44	18,44
2291784	41-032-003-00146-002	101000	OLIVAR-SIN VARIEDAD	S	23,75	5,74	5,74	5,74
2291785	41-032-009-00166-001	101000	OLIVAR-SIN VARIEDAD	S	24,49	4,53	4,53	4,53

**RESUMEN CRITERIOS DE SELECCIÓN**

**10.1.12 Agricultura de montaña con orientación ecológica en olivar PUNTOS: 12,00**

	<u>PUNTOS</u>	
Solicitantes de la medida 11, específica para la conversión o mantenimiento en agricultura ecológica	3,00	S
Porcentaje de superficie determinada en zonas con limitaciones naturales u otras limitaciones específicas ubicadas en las zonas de montaña	4,00	100.0%
Porcentaje de superficie determinada situada en zonas RAMSAR	0,00	0.0%
Porcentaje de superficie determinada en zonas vulnerables a la contaminación por nitratos	0,00	0.0%
Mayor pendiente media	1,00	21.92%
Porcentaje de superficie determinada en Red Natura 2000	4,00	100.0%



**DETALLE CRITERIOS DE SELECCIÓN****10.1.12 Agricultura de montaña con orientación ecológica en olivar****PUNTOS:** 12,00**Solicitantes de la medida 11, específica para la conversión o mantenimiento en agricultura ecológica****PUNTOS:** 3,00 S**Porcentaje de superficie determinada en zonas con limitaciones naturales u otras limitaciones específicas ubicadas en las zonas de montaña****PUNTOS:** 4,00 100.0%

<u>REF.</u>	<u>REFERENCIA SIGPAC</u>	<u>CULTIVO</u>	<u>DESCRIPCIÓN CULTIVO</u>	<u>S/R</u>	<u>SUP. COMPROM.</u> <u>(ha)</u>	<u>SUP. CUMPLE</u> <u>(ha)</u>
2291783	41-032-003-00123-001	101000	OLIVAR-SIN VARIEDAD	S	18,44	18,44
2291784	41-032-003-00146-002	101000	OLIVAR-SIN VARIEDAD	S	5,74	5,74
2291785	41-032-009-00166-001	101000	OLIVAR-SIN VARIEDAD	S	4,53	4,53

**Porcentaje de superficie determinada situada en zonas RAMSAR****PUNTOS:** 0,00 0.0%

<u>REF.</u>	<u>REFERENCIA SIGPAC</u>	<u>CULTIVO</u>	<u>DESCRIPCIÓN CULTIVO</u>	<u>S/R</u>	<u>SUP. COMPROM.</u> <u>(ha)</u>	<u>SUP. CUMPLE</u> <u>(ha)</u>
2291783	41-032-003-00123-001	101000	OLIVAR-SIN VARIEDAD	S	18,44	0,00
2291784	41-032-003-00146-002	101000	OLIVAR-SIN VARIEDAD	S	5,74	0,00
2291785	41-032-009-00166-001	101000	OLIVAR-SIN VARIEDAD	S	4,53	0,00

**Porcentaje de superficie determinada en zonas vulnerables a la contaminación por nitratos****PUNTOS:** 0,00 0.0%

<u>REF.</u>	<u>REFERENCIA SIGPAC</u>	<u>CULTIVO</u>	<u>DESCRIPCIÓN CULTIVO</u>	<u>S/R</u>	<u>SUP. COMPROM.</u> <u>(ha)</u>	<u>SUP. CUMPLE</u> <u>(ha)</u>
2291783	41-032-003-00123-001	101000	OLIVAR-SIN VARIEDAD	S	18,44	0,00
2291784	41-032-003-00146-002	101000	OLIVAR-SIN VARIEDAD	S	5,74	0,00
2291785	41-032-009-00166-001	101000	OLIVAR-SIN VARIEDAD	S	4,53	0,00

**Mayor pendiente media****PUNTOS:** 1,00 21.92%

<u>REF.</u>	<u>REFERENCIA SIGPAC</u>	<u>CULTIVO</u>	<u>DESCRIPCIÓN CULTIVO</u>	<u>S/R</u>	<u>PENDIENTE MEDIA (%)</u>	<u>SUP. COMPROM.</u> <u>(ha)</u>
2291783	41-032-003-00123-001	101000	OLIVAR-SIN VARIEDAD	S	20,72	18,44
2291784	41-032-003-00146-002	101000	OLIVAR-SIN VARIEDAD	S	23,75	5,74
2291785	41-032-009-00166-001	101000	OLIVAR-SIN VARIEDAD	S	24,49	4,53

**Porcentaje de superficie determinada en Red Natura 2000****PUNTOS:** 4,00 100.0%

<u>REF.</u>	<u>REFERENCIA SIGPAC</u>	<u>CULTIVO</u>	<u>DESCRIPCIÓN CULTIVO</u>	<u>S/R</u>	<u>SUP. COMPROM.</u> <u>(ha)</u>	<u>SUP. CUMPLE</u> <u>(ha)</u>
2291783	41-032-003-00123-001	101000	OLIVAR-SIN VARIEDAD	S	18,44	18,44
2291784	41-032-003-00146-002	101000	OLIVAR-SIN VARIEDAD	S	5,74	5,74
2291785	41-032-009-00166-001	101000	OLIVAR-SIN VARIEDAD	S	4,53	4,53





<u>APELLIDOS Y NOMBRE / RAZÓN SOCIAL</u>		<u>NIF</u>	<u>EXPEDIENTE</u>	<u>SUP. COMPROMETIDA</u>				
				<u>(ha)</u>				
TRASPON S.A.		A41064726	8030984	10.61				
<b>RESOLUCIÓN</b>								
<b>ADMITIDO</b>								
<b>IMPORTE POR ANUALIDAD</b>								
		<b>2015</b>	<b>2016</b>	<b>2017</b>	<b>2018</b>	<b>2019</b>		
<b>IMPORTE MÁXIMO SUBVENCIONABLE</b>		1.211,03 €	1.211,03 €	1.211,03 €	1.211,03 €	1.211,03 €		
<b>IMPORTE MEDIO DE TRANSFERENCIA (€/ha)</b>		114,14 €	114,14 €	114,14 €	114,14 €	114,14 €		
<b>RECINTOS COMPROMETIDOS</b>								
<u>REF.</u>	<u>REFERENCIA SIGPAC</u>	<u>CULTIVO</u>	<u>DESCRIPCIÓN CULTIVO</u>	<u>PEND. MEDIA</u>	<u>SUP. DEC. ADMIN.</u>	<u>SUP. CERT.</u>	<u>SUP. CAMPO</u>	<u>SUP. COMPROM.</u>
				<u>S/R</u>	<u>(%)</u>	<u>(ha)</u>	<u>(ha)</u>	<u>(ha)</u>
2364275	41-055-003-00007-024	101000	OLIVAR-SIN VARIEDAD	S	21,66	1,85	1,85	1,85
2364276	41-055-003-00007-025	101000	OLIVAR-SIN VARIEDAD	S	28,08	8,76	8,76	8,76

**RESUMEN CRITERIOS DE SELECCIÓN**

<b>10.1.12 Agricultura de montaña con orientación ecológica en olivar</b>		<b>PUNTOS: 10,00</b>	
		<b>PUNTOS</b>	
Solicitantes de la medida 11, específica para la conversión o mantenimiento en agricultura ecológica		3,00	S
Porcentaje de superficie determinada en zonas con limitaciones naturales u otras limitaciones específicas ubicadas en las zonas de montaña		0,00	0.0%
Porcentaje de superficie determinada situada en zonas RAMSAR		0,00	0.0%
Porcentaje de superficie determinada en zonas vulnerables a la contaminación por nitratos		4,00	100.0%
Mayor pendiente media		3,00	26.96%
Porcentaje de superficie determinada en Red Natura 2000		0,00	0.0%



**DETALLE CRITERIOS DE SELECCIÓN****10.1.12 Agricultura de montaña con orientación ecológica en olivar****PUNTOS: 10,00****Solicitantes de la medida 11, específica para la conversión o mantenimiento en agricultura ecológica****PUNTOS: 3,00 S****Porcentaje de superficie determinada en zonas con limitaciones naturales u otras limitaciones específicas ubicadas en las zonas de montaña****PUNTOS: 0,00 0.0%**

<u>REF.</u>	<u>REFERENCIA SIGPAC</u>	<u>CULTIVO</u>	<u>DESCRIPCIÓN CULTIVO</u>	<u>S/R</u>	<u>SUP. COMPROM.</u> <u>(ha)</u>	<u>SUP. CUMPLE</u> <u>(ha)</u>
2364275	41-055-003-00007-024	101000	OLIVAR-SIN VARIEDAD	S	1,85	0,00
2364276	41-055-003-00007-025	101000	OLIVAR-SIN VARIEDAD	S	8,76	0,00

**Porcentaje de superficie determinada situada en zonas RAMSAR****PUNTOS: 0,00 0.0%**

<u>REF.</u>	<u>REFERENCIA SIGPAC</u>	<u>CULTIVO</u>	<u>DESCRIPCIÓN CULTIVO</u>	<u>S/R</u>	<u>SUP. COMPROM.</u> <u>(ha)</u>	<u>SUP. CUMPLE</u> <u>(ha)</u>
2364275	41-055-003-00007-024	101000	OLIVAR-SIN VARIEDAD	S	1,85	0,00
2364276	41-055-003-00007-025	101000	OLIVAR-SIN VARIEDAD	S	8,76	0,00

**Porcentaje de superficie determinada en zonas vulnerables a la contaminación por nitratos****PUNTOS: 4,00 100.0%**

<u>REF.</u>	<u>REFERENCIA SIGPAC</u>	<u>CULTIVO</u>	<u>DESCRIPCIÓN CULTIVO</u>	<u>S/R</u>	<u>SUP. COMPROM.</u> <u>(ha)</u>	<u>SUP. CUMPLE</u> <u>(ha)</u>
2364275	41-055-003-00007-024	101000	OLIVAR-SIN VARIEDAD	S	1,85	1,85
2364276	41-055-003-00007-025	101000	OLIVAR-SIN VARIEDAD	S	8,76	8,76

**Mayor pendiente media****PUNTOS: 3,00 26.96%**

<u>REF.</u>	<u>REFERENCIA SIGPAC</u>	<u>CULTIVO</u>	<u>DESCRIPCIÓN CULTIVO</u>	<u>S/R</u>	<u>PENDIENTE MEDIA (%)</u>	<u>SUP. COMPROM.</u> <u>(ha)</u>
2364275	41-055-003-00007-024	101000	OLIVAR-SIN VARIEDAD	S	21,66	1,85
2364276	41-055-003-00007-025	101000	OLIVAR-SIN VARIEDAD	S	28,08	8,76

**Porcentaje de superficie determinada en Red Natura 2000****PUNTOS: 0,00 0.0%**

<u>REF.</u>	<u>REFERENCIA SIGPAC</u>	<u>CULTIVO</u>	<u>DESCRIPCIÓN CULTIVO</u>	<u>S/R</u>	<u>SUP. COMPROM.</u> <u>(ha)</u>	<u>SUP. CUMPLE</u> <u>(ha)</u>
2364275	41-055-003-00007-024	101000	OLIVAR-SIN VARIEDAD	S	1,85	0,00
2364276	41-055-003-00007-025	101000	OLIVAR-SIN VARIEDAD	S	8,76	0,00



<u>APELLIDOS Y NOMBRE / RAZÓN SOCIAL</u>		<u>NIF</u>	<u>EXPEDIENTE</u>	<u>SUP. COMPROMETIDA</u>				
				<u>(ha)</u>				
UGART LUCENA MARIA ANTONIA		25012750C	8022951	18.14				
<u>RESOLUCIÓN</u>								
ADMITIDO								
<u>IMPORTES POR ANUALIDAD</u>								
		<u>2015</u>	<u>2016</u>	<u>2017</u>	<u>2018</u>	<u>2019</u>		
IMPORTE MÁXIMO SUBVENCIONABLE		2.070,50 €	2.070,50 €	2.070,50 €	2.070,50 €	2.070,50 €		
IMPORTE MEDIO DE TRANSFERENCIA (€/ha)		114,14 €	114,14 €	114,14 €	114,14 €	114,14 €		
<u>RECINTOS COMPROMETIDOS</u>								
<u>REF.</u>	<u>REFERENCIA SIGPAC</u>	<u>CULTIVO</u>	<u>DESCRIPCIÓN CULTIVO</u>	<u>PEND. MEDIA</u>	<u>SUP. DEC. ADMIN.</u>	<u>SUP. CERT.</u>	<u>SUP. CAMPO</u>	<u>SUP. COMPROM.</u>
				<u>S/R</u>	<u>(%)</u>	<u>(ha)</u>	<u>(ha)</u>	<u>(ha)</u>
2290568	41-032-009-00171-001	101000	OLIVAR-SIN VARIEDAD	S	21,39	13,97	13,97	13,97
2290569	41-032-009-00171-003	101000	OLIVAR-SIN VARIEDAD	S	21,23	4,17	4,17	4,17

**RESUMEN CRITERIOS DE SELECCIÓN**

<b>10.1.12 Agricultura de montaña con orientación ecológica en olivar</b>		<b>PUNTOS: 12,00</b>	
		<b>PUNTOS</b>	
Solicitantes de la medida 11, específica para la conversión o mantenimiento en agricultura ecológica		3,00	S
Porcentaje de superficie determinada en zonas con limitaciones naturales u otras limitaciones específicas ubicadas en las zonas de montaña		4,00	100.0%
Porcentaje de superficie determinada situada en zonas RAMSAR		0,00	0.0%
Porcentaje de superficie determinada en zonas vulnerables a la contaminación por nitratos		0,00	0.0%
Mayor pendiente media		1,00	21.35%
Porcentaje de superficie determinada en Red Natura 2000		4,00	100.0%



**DETALLE CRITERIOS DE SELECCIÓN****10.1.12 Agricultura de montaña con orientación ecológica en olivar****PUNTOS:** 12,00**Solicitantes de la medida 11, específica para la conversión o mantenimiento en agricultura ecológica****PUNTOS:** 3,00 S**Porcentaje de superficie determinada en zonas con limitaciones naturales u otras limitaciones específicas ubicadas en las zonas de montaña****PUNTOS:** 4,00 100.0%

<u>REF.</u>	<u>REFERENCIA SIGPAC</u>	<u>CULTIVO</u>	<u>DESCRIPCIÓN CULTIVO</u>	<u>S/R</u>	<u>SUP. COMPROM.</u> <u>(ha)</u>	<u>SUP. CUMPLE</u> <u>(ha)</u>
2290568	41-032-009-00171-001	101000	OLIVAR-SIN VARIEDAD	S	13,97	13,97
2290569	41-032-009-00171-003	101000	OLIVAR-SIN VARIEDAD	S	4,17	4,17

**Porcentaje de superficie determinada situada en zonas RAMSAR****PUNTOS:** 0,00 0.0%

<u>REF.</u>	<u>REFERENCIA SIGPAC</u>	<u>CULTIVO</u>	<u>DESCRIPCIÓN CULTIVO</u>	<u>S/R</u>	<u>SUP. COMPROM.</u> <u>(ha)</u>	<u>SUP. CUMPLE</u> <u>(ha)</u>
2290568	41-032-009-00171-001	101000	OLIVAR-SIN VARIEDAD	S	13,97	0,00
2290569	41-032-009-00171-003	101000	OLIVAR-SIN VARIEDAD	S	4,17	0,00

**Porcentaje de superficie determinada en zonas vulnerables a la contaminación por nitratos****PUNTOS:** 0,00 0.0%

<u>REF.</u>	<u>REFERENCIA SIGPAC</u>	<u>CULTIVO</u>	<u>DESCRIPCIÓN CULTIVO</u>	<u>S/R</u>	<u>SUP. COMPROM.</u> <u>(ha)</u>	<u>SUP. CUMPLE</u> <u>(ha)</u>
2290568	41-032-009-00171-001	101000	OLIVAR-SIN VARIEDAD	S	13,97	0,00
2290569	41-032-009-00171-003	101000	OLIVAR-SIN VARIEDAD	S	4,17	0,00

**Mayor pendiente media****PUNTOS:** 1,00 21.35%

<u>REF.</u>	<u>REFERENCIA SIGPAC</u>	<u>CULTIVO</u>	<u>DESCRIPCIÓN CULTIVO</u>	<u>S/R</u>	<u>PENDIENTE MEDIA (%)</u>	<u>SUP. COMPROM.</u> <u>(ha)</u>
2290568	41-032-009-00171-001	101000	OLIVAR-SIN VARIEDAD	S	21,39	13,97
2290569	41-032-009-00171-003	101000	OLIVAR-SIN VARIEDAD	S	21,23	4,17

**Porcentaje de superficie determinada en Red Natura 2000****PUNTOS:** 4,00 100.0%

<u>REF.</u>	<u>REFERENCIA SIGPAC</u>	<u>CULTIVO</u>	<u>DESCRIPCIÓN CULTIVO</u>	<u>S/R</u>	<u>SUP. COMPROM.</u> <u>(ha)</u>	<u>SUP. CUMPLE</u> <u>(ha)</u>
2290568	41-032-009-00171-001	101000	OLIVAR-SIN VARIEDAD	S	13,97	13,97
2290569	41-032-009-00171-003	101000	OLIVAR-SIN VARIEDAD	S	4,17	4,17



<u>APELLIDOS Y NOMBRE / RAZÓN SOCIAL</u>		<u>NIF</u>	<u>EXPEDIENTE</u>	<u>SUP. COMPROMETIDA</u>				
				<u>(ha)</u>				
VALCARCEL ALVAREZ CARMEN		27979115Y	8026167	8.58				
<b>RESOLUCIÓN</b>								
<b>ADMITIDO</b>								
<b>IMPORTE POR ANUALIDAD</b>								
		<b>2015</b>	<b>2016</b>	<b>2017</b>	<b>2018</b>	<b>2019</b>		
<b>IMPORTE MÁXIMO SUBVENCIONABLE</b>		979,32 €	979,32 €	979,32 €	979,32 €	979,32 €		
<b>IMPORTE MEDIO DE TRANSFERENCIA (€/ha)</b>		114,14 €	114,14 €	114,14 €	114,14 €	114,14 €		
<b>RECINTOS COMPROMETIDOS</b>								
<u>REF.</u>	<u>REFERENCIA SIGPAC</u>	<u>CULTIVO</u>	<u>DESCRIPCIÓN CULTIVO</u>	<u>PEND. MEDIA</u>	<u>SUP. DEC. ADMIN.</u>	<u>SUP. CERT.</u>	<u>SUP. CAMPO</u>	<u>SUP. COMPROM.</u>
				<u>S/R</u>	<u>(%)</u>	<u>(ha)</u>	<u>(ha)</u>	<u>(ha)</u>
2394028	41-066-007-00011-001	101000	OLIVAR-SIN VARIEDAD	S	20,23	6,33	6,33	6,33
2394029	41-066-010-00053-001	101000	OLIVAR-SIN VARIEDAD	S	23,91	2,25	2,25	2,25

**RESUMEN CRITERIOS DE SELECCIÓN****10.1.12 Agricultura de montaña con orientación ecológica en olivar****PUNTOS: 12,00**

	<b>PUNTOS</b>	
<b>Solicitantes de la medida 11, específica para la conversión o mantenimiento en agricultura ecológica</b>	3,00	S
<b>Porcentaje de superficie determinada en zonas con limitaciones naturales u otras limitaciones específicas ubicadas en las zonas de montaña</b>	4,00	100.0%
<b>Porcentaje de superficie determinada situada en zonas RAMSAR</b>	0,00	0.0%
<b>Porcentaje de superficie determinada en zonas vulnerables a la contaminación por nitratos</b>	0,00	0.0%
<b>Mayor pendiente media</b>	1,00	21.2%
<b>Porcentaje de superficie determinada en Red Natura 2000</b>	4,00	100.0%



**DETALLE CRITERIOS DE SELECCIÓN****10.1.12 Agricultura de montaña con orientación ecológica en olivar****PUNTOS:** 12,00**Solicitantes de la medida 11, específica para la conversión o mantenimiento en agricultura ecológica****PUNTOS:** 3,00 S**Porcentaje de superficie determinada en zonas con limitaciones naturales u otras limitaciones específicas ubicadas en las zonas de montaña****PUNTOS:** 4,00 100.0%

<u>REF.</u>	<u>REFERENCIA SIGPAC</u>	<u>CULTIVO</u>	<u>DESCRIPCIÓN CULTIVO</u>	<u>S/R</u>	<u>SUP. COMPROM.</u> <u>(ha)</u>	<u>SUP. CUMPLE</u> <u>(ha)</u>
2394028	41-066-007-00011-001	101000	OLIVAR-SIN VARIEDAD	S	6,33	6,33
2394029	41-066-010-00053-001	101000	OLIVAR-SIN VARIEDAD	S	2,25	2,25

**Porcentaje de superficie determinada situada en zonas RAMSAR****PUNTOS:** 0,00 0.0%

<u>REF.</u>	<u>REFERENCIA SIGPAC</u>	<u>CULTIVO</u>	<u>DESCRIPCIÓN CULTIVO</u>	<u>S/R</u>	<u>SUP. COMPROM.</u> <u>(ha)</u>	<u>SUP. CUMPLE</u> <u>(ha)</u>
2394028	41-066-007-00011-001	101000	OLIVAR-SIN VARIEDAD	S	6,33	0,00
2394029	41-066-010-00053-001	101000	OLIVAR-SIN VARIEDAD	S	2,25	0,00

**Porcentaje de superficie determinada en zonas vulnerables a la contaminación por nitratos****PUNTOS:** 0,00 0.0%

<u>REF.</u>	<u>REFERENCIA SIGPAC</u>	<u>CULTIVO</u>	<u>DESCRIPCIÓN CULTIVO</u>	<u>S/R</u>	<u>SUP. COMPROM.</u> <u>(ha)</u>	<u>SUP. CUMPLE</u> <u>(ha)</u>
2394028	41-066-007-00011-001	101000	OLIVAR-SIN VARIEDAD	S	6,33	0,00
2394029	41-066-010-00053-001	101000	OLIVAR-SIN VARIEDAD	S	2,25	0,00

**Mayor pendiente media****PUNTOS:** 1,00 21.2%

<u>REF.</u>	<u>REFERENCIA SIGPAC</u>	<u>CULTIVO</u>	<u>DESCRIPCIÓN CULTIVO</u>	<u>S/R</u>	<u>PENDIENTE MEDIA (%)</u>	<u>SUP. COMPROM.</u> <u>(ha)</u>
2394028	41-066-007-00011-001	101000	OLIVAR-SIN VARIEDAD	S	20,23	6,33
2394029	41-066-010-00053-001	101000	OLIVAR-SIN VARIEDAD	S	23,91	2,25

**Porcentaje de superficie determinada en Red Natura 2000****PUNTOS:** 4,00 100.0%

<u>REF.</u>	<u>REFERENCIA SIGPAC</u>	<u>CULTIVO</u>	<u>DESCRIPCIÓN CULTIVO</u>	<u>S/R</u>	<u>SUP. COMPROM.</u> <u>(ha)</u>	<u>SUP. CUMPLE</u> <u>(ha)</u>
2394028	41-066-007-00011-001	101000	OLIVAR-SIN VARIEDAD	S	6,33	6,33
2394029	41-066-010-00053-001	101000	OLIVAR-SIN VARIEDAD	S	2,25	2,25



<u>APELLIDOS Y NOMBRE / RAZÓN SOCIAL</u>	<u>NIF</u>	<u>EXPEDIENTE</u>	<u>SUP. COMPROMETIDA</u>		
			<u>(ha)</u>		
VALCARCEL ALVAREZ MARIA PILAR	75298504T	8031509	0		
<b>RESOLUCIÓN</b>					
INADMITIDO					
<b>IMPORTE POR ANUALIDAD</b>					
	<u>2015</u>	<u>2016</u>	<u>2017</u>	<u>2018</u>	<u>2019</u>
IMPORTE MÁXIMO SUBVENCIONABLE	0,00 €	0,00 €	0,00 €	0,00 €	0,00 €
IMPORTE MEDIO DE TRANSFERENCIA (€/ha)	0,00 €	0,00 €	0,00 €	0,00 €	0,00 €

**INCIDENCIAS****INCIDENCIA DESCRIPCIÓN**

80402	El solicitante no está inscrito en SIPEA como operador ecológico
80403	Explotación no inscrita en SIPEA (anexo I, Orden 26 mayo 2015) Ref:2387930 Recinto:41-066-003-00051-001 Cultivo:101000 OLIVAR-SIN VARIEDAD Secano Ref:2387931 Recinto:41-066-003-00052-001 Cultivo:101000 OLIVAR-SIN VARIEDAD Secano Ref:2387936 Recinto:41-066-009-00007-001 Cultivo:101000 OLIVAR-SIN VARIEDAD Secano Ref:2387937 Recinto:41-066-009-00008-001 Cultivo:101000 OLIVAR-SIN VARIEDAD Secano
80406	Superficie admisible para la ayuda menor que la mínima requerida (anexo 1, Orden 26 de mayo de 2015) Sup. Resuelta:0

**RESUMEN CRITERIOS DE SELECCIÓN**

<b>10.1.12 Agricultura de montaña con orientación ecológica en olivar</b>	<b>PUNTOS: 3,00</b>	
	<u>PUNTOS</u>	
Solicitantes de la medida 11, específica para la conversión o mantenimiento en agricultura ecológica	3,00	S
Porcentaje de superficie determinada en zonas con limitaciones naturales u otras limitaciones específicas ubicadas en las zonas de montaña	0,00	0.0%
Porcentaje de superficie determinada situada en zonas RAMSAR	0,00	0.0%
Porcentaje de superficie determinada en zonas vulnerables a la contaminación por nitratos	0,00	0.0%
Mayor pendiente media	0,00	0.0%
Porcentaje de superficie determinada en Red Natura 2000	0,00	0.0%

**DETALLE CRITERIOS DE SELECCIÓN**

<b>10.1.12 Agricultura de montaña con orientación ecológica en olivar</b>	<b>PUNTOS: 3,00</b>	
	<u>PUNTOS:</u>	
Solicitantes de la medida 11, específica para la conversión o mantenimiento en agricultura ecológica	3,00	S
Porcentaje de superficie determinada en zonas con limitaciones naturales u otras limitaciones específicas ubicadas en las zonas de montaña	0,00	0.0%
Porcentaje de superficie determinada situada en zonas RAMSAR	0,00	0.0%
Porcentaje de superficie determinada en zonas vulnerables a la contaminación por nitratos	0,00	0.0%
Mayor pendiente media	0,00	0.0%
Porcentaje de superficie determinada en Red Natura 2000	0,00	0.0%



<u>APELLIDOS Y NOMBRE / RAZÓN SOCIAL</u>	<u>NIF</u>	<u>EXPEDIENTE</u>	<u>SUP. COMPROMETIDA</u> <u>(ha)</u>		
VALCARCEL PALACIOS MATILDE	28721690A	8031510	0		
<b>RESOLUCIÓN</b> INADMITIDO					
<b>IMPORTE POR ANUALIDAD</b>					
	<u>2015</u>	<u>2016</u>	<u>2017</u>	<u>2018</u>	<u>2019</u>
IMPORTE MÁXIMO SUBVENCIONABLE	0,00 €	0,00 €	0,00 €	0,00 €	0,00 €
IMPORTE MEDIO DE TRANSFERENCIA (€/ha)	0,00 €	0,00 €	0,00 €	0,00 €	0,00 €

**INCIDENCIAS****INCIDENCIA DESCRIPCIÓN**

80402	El solicitante no está inscrito en SIPEA como operador ecológico
80403	Explotación no inscrita en SIPEA (anexo I, Orden 26 mayo 2015) Ref:2387982 Recinto:41-033-046-00017-005 Cultivo:101000 OLIVAR-SIN VARIEDAD Secano
80406	Superficie admisible para la ayuda menor que la mínima requerida (anexo I, Orden 26 de mayo de 2015) Sup. Resuelta:0

**RESUMEN CRITERIOS DE SELECCIÓN**

<b>10.1.12 Agricultura de montaña con orientación ecológica en olivar</b>	<b>PUNTOS: 3,00</b>	
	<u>PUNTOS</u>	
Solicitantes de la medida 11, específica para la conversión o mantenimiento en agricultura ecológica	3,00	S
Porcentaje de superficie determinada en zonas con limitaciones naturales u otras limitaciones específicas ubicadas en las zonas de montaña	0,00	0.0%
Porcentaje de superficie determinada situada en zonas RAMSAR	0,00	0.0%
Porcentaje de superficie determinada en zonas vulnerables a la contaminación por nitratos	0,00	0.0%
Mayor pendiente media	0,00	0.0%
Porcentaje de superficie determinada en Red Natura 2000	0,00	0.0%

**DETALLE CRITERIOS DE SELECCIÓN**

<b>10.1.12 Agricultura de montaña con orientación ecológica en olivar</b>	<b>PUNTOS: 3,00</b>	
	<u>PUNTOS:</u>	
Solicitantes de la medida 11, específica para la conversión o mantenimiento en agricultura ecológica	3,00	S
Porcentaje de superficie determinada en zonas con limitaciones naturales u otras limitaciones específicas ubicadas en las zonas de montaña	0,00	0.0%
Porcentaje de superficie determinada situada en zonas RAMSAR	0,00	0.0%
Porcentaje de superficie determinada en zonas vulnerables a la contaminación por nitratos	0,00	0.0%
Mayor pendiente media	0,00	0.0%
Porcentaje de superficie determinada en Red Natura 2000	0,00	0.0%





<u>APELLIDOS Y NOMBRE / RAZÓN SOCIAL</u>	<u>NIF</u>	<u>EXPEDIENTE</u>	<u>SUP. COMPROMETIDA (ha)</u>
VALCARCEL VALCARCEL ALVARO	28890375Y	8022615	14.61

**RESOLUCIÓN  
ADMITIDO**

**IMPORTE POR ANUALIDAD**

	<u>2015</u>	<u>2016</u>	<u>2017</u>	<u>2018</u>	<u>2019</u>
IMPORTE MÁXIMO SUBVENCIONABLE	1.667,59 €	1.667,59 €	1.667,59 €	1.667,59 €	1.667,59 €
IMPORTE MEDIO DE TRANSFERENCIA (€/ha)	114,14 €	114,14 €	114,14 €	114,14 €	114,14 €

**RECINTOS COMPROMETIDOS**

<u>REF.</u>	<u>REFERENCIA SIGPAC</u>	<u>CULTIVO</u>	<u>DESCRIPCIÓN CULTIVO</u>	<u>PEND. MEDIA (S/R (%))</u>	<u>SUP. DEC. ADMIN. (ha)</u>	<u>SUP. CERT. (ha)</u>	<u>SUP. CAMPO (ha)</u>	<u>SUP. COMPROM. (ha)</u>
3108803	41-033-029-00043-001	101000	OLIVAR-SIN VARIEDAD	S 53,39	0,69	1,39		0,69
3108804	41-033-029-00014-008	101000	OLIVAR-SIN VARIEDAD	S 35,72	13,92	13,92		13,92

**RESUMEN CRITERIOS DE SELECCIÓN**

**10.1.12 Agricultura de montaña con orientación ecológica en olivar** PUNTOS: 14,00

	<u>PUNTOS</u>	
Solicitantes de la medida 11, específica para la conversión o mantenimiento en agricultura ecológica	3,00	S
Porcentaje de superficie determinada en zonas con limitaciones naturales u otras limitaciones específicas ubicadas en las zonas de montaña	4,00	100.0%
Porcentaje de superficie determinada situada en zonas RAMSAR	0,00	0.0%
Porcentaje de superficie determinada en zonas vulnerables a la contaminación por nitratos	0,00	0.0%
Mayor pendiente media	3,00	36.55%
Porcentaje de superficie determinada en Red Natura 2000	4,00	100.0%



**DETALLE CRITERIOS DE SELECCIÓN****10.1.12 Agricultura de montaña con orientación ecológica en olivar****PUNTOS:** 14,00**Solicitantes de la medida 11, específica para la conversión o mantenimiento en agricultura ecológica****PUNTOS:** 3,00 S**Porcentaje de superficie determinada en zonas con limitaciones naturales u otras limitaciones específicas ubicadas en las zonas de montaña****PUNTOS:** 4,00 100.0%

<u>REF.</u>	<u>REFERENCIA SIGPAC</u>	<u>CULTIVO</u>	<u>DESCRIPCIÓN CULTIVO</u>	<u>S/R</u>	<u>SUP. COMPROM.</u> <u>(ha)</u>	<u>SUP. CUMPLE</u> <u>(ha)</u>
3108804	41-033-029-00014-008	101000	OLIVAR-SIN VARIEDAD	S	13,92	13,92
3108803	41-033-029-00043-001	101000	OLIVAR-SIN VARIEDAD	S	0,69	0,69

**Porcentaje de superficie determinada situada en zonas RAMSAR****PUNTOS:** 0,00 0.0%

<u>REF.</u>	<u>REFERENCIA SIGPAC</u>	<u>CULTIVO</u>	<u>DESCRIPCIÓN CULTIVO</u>	<u>S/R</u>	<u>SUP. COMPROM.</u> <u>(ha)</u>	<u>SUP. CUMPLE</u> <u>(ha)</u>
3108804	41-033-029-00014-008	101000	OLIVAR-SIN VARIEDAD	S	13,92	0,00
3108803	41-033-029-00043-001	101000	OLIVAR-SIN VARIEDAD	S	0,69	0,00

**Porcentaje de superficie determinada en zonas vulnerables a la contaminación por nitratos****PUNTOS:** 0,00 0.0%

<u>REF.</u>	<u>REFERENCIA SIGPAC</u>	<u>CULTIVO</u>	<u>DESCRIPCIÓN CULTIVO</u>	<u>S/R</u>	<u>SUP. COMPROM.</u> <u>(ha)</u>	<u>SUP. CUMPLE</u> <u>(ha)</u>
3108804	41-033-029-00014-008	101000	OLIVAR-SIN VARIEDAD	S	13,92	0,00
3108803	41-033-029-00043-001	101000	OLIVAR-SIN VARIEDAD	S	0,69	0,00

**Mayor pendiente media****PUNTOS:** 3,00 36.55%

<u>REF.</u>	<u>REFERENCIA SIGPAC</u>	<u>CULTIVO</u>	<u>DESCRIPCIÓN CULTIVO</u>	<u>S/R</u>	<u>PENDIENTE MEDIA (%)</u>	<u>SUP. COMPROM.</u> <u>(ha)</u>
3108804	41-033-029-00014-008	101000	OLIVAR-SIN VARIEDAD	S	35,72	13,92
3108803	41-033-029-00043-001	101000	OLIVAR-SIN VARIEDAD	S	53,39	0,69

**Porcentaje de superficie determinada en Red Natura 2000****PUNTOS:** 4,00 100.0%

<u>REF.</u>	<u>REFERENCIA SIGPAC</u>	<u>CULTIVO</u>	<u>DESCRIPCIÓN CULTIVO</u>	<u>S/R</u>	<u>SUP. COMPROM.</u> <u>(ha)</u>	<u>SUP. CUMPLE</u> <u>(ha)</u>
3108804	41-033-029-00014-008	101000	OLIVAR-SIN VARIEDAD	S	13,92	13,92
3108803	41-033-029-00043-001	101000	OLIVAR-SIN VARIEDAD	S	0,69	0,69



<u>APELLIDOS Y NOMBRE / RAZÓN SOCIAL</u>		<u>NIF</u>	<u>EXPEDIENTE</u>	<u>SUP. COMPROMETIDA</u>				
				<u>(ha)</u>				
VALENZUELA DIAZ MANUEL JACINTO		77540396J	8022712	8.62				
<b>RESOLUCIÓN</b>								
<b>ADMITIDO</b>								
<b>IMPORTE POR ANUALIDAD</b>								
		<b>2015</b>	<b>2016</b>	<b>2017</b>	<b>2018</b>	<b>2019</b>		
<b>IMPORTE MÁXIMO SUBVENCIONABLE</b>		983,89 €	983,89 €	983,89 €	983,89 €	983,89 €		
<b>IMPORTE MEDIO DE TRANSFERENCIA (€/ha)</b>		114,14 €	114,14 €	114,14 €	114,14 €	114,14 €		
<b>RECINTOS COMPROMETIDOS</b>								
<u>REF.</u>	<u>REFERENCIA SIGPAC</u>	<u>CULTIVO</u>	<u>DESCRIPCIÓN CULTIVO</u>	<u>PEND. MEDIA</u>	<u>SUP. DEC. ADMIN.</u>	<u>SUP. CERT.</u>	<u>SUP. CAMPO</u>	<u>SUP. COMPROM.</u>
				<u>S/R</u>	<u>(%)</u>	<u>(ha)</u>	<u>(ha)</u>	<u>(ha)</u>
2290084	41-032-007-00020-001	101000	OLIVAR-SIN VARIEDAD	S	23,71	1,66	1,75	1,66
2290085	41-032-007-00022-001	101000	OLIVAR-SIN VARIEDAD	S	28,35	6,96	6,96	6,96

**RESUMEN CRITERIOS DE SELECCIÓN**

<b>10.1.12 Agricultura de montaña con orientación ecológica en olivar</b>		<b>PUNTOS: 14,00</b>	
		<b>PUNTOS</b>	
Solicitantes de la medida 11, específica para la conversión o mantenimiento en agricultura ecológica		3,00	S
Porcentaje de superficie determinada en zonas con limitaciones naturales u otras limitaciones específicas ubicadas en las zonas de montaña		4,00	100.0%
Porcentaje de superficie determinada situada en zonas RAMSAR		0,00	0.0%
Porcentaje de superficie determinada en zonas vulnerables a la contaminación por nitratos		0,00	0.0%
Mayor pendiente media		3,00	27.46%
Porcentaje de superficie determinada en Red Natura 2000		4,00	100.0%



**DETALLE CRITERIOS DE SELECCIÓN****10.1.12 Agricultura de montaña con orientación ecológica en olivar****PUNTOS: 14,00****Solicitantes de la medida 11, específica para la conversión o mantenimiento en agricultura ecológica****PUNTOS: 3,00 S****Porcentaje de superficie determinada en zonas con limitaciones naturales u otras limitaciones específicas ubicadas en las zonas de montaña****PUNTOS: 4,00 100.0%**

<u>REF.</u>	<u>REFERENCIA SIGPAC</u>	<u>CULTIVO</u>	<u>DESCRIPCIÓN CULTIVO</u>	<u>S/R</u>	<u>SUP. COMPROM.</u> <u>(ha)</u>	<u>SUP. CUMPLE</u> <u>(ha)</u>
2290084	41-032-007-00020-001	101000	OLIVAR-SIN VARIEDAD	S	1,66	1,66
2290085	41-032-007-00022-001	101000	OLIVAR-SIN VARIEDAD	S	6,96	6,96

**Porcentaje de superficie determinada situada en zonas RAMSAR****PUNTOS: 0,00 0.0%**

<u>REF.</u>	<u>REFERENCIA SIGPAC</u>	<u>CULTIVO</u>	<u>DESCRIPCIÓN CULTIVO</u>	<u>S/R</u>	<u>SUP. COMPROM.</u> <u>(ha)</u>	<u>SUP. CUMPLE</u> <u>(ha)</u>
2290084	41-032-007-00020-001	101000	OLIVAR-SIN VARIEDAD	S	1,66	0,00
2290085	41-032-007-00022-001	101000	OLIVAR-SIN VARIEDAD	S	6,96	0,00

**Porcentaje de superficie determinada en zonas vulnerables a la contaminación por nitratos****PUNTOS: 0,00 0.0%**

<u>REF.</u>	<u>REFERENCIA SIGPAC</u>	<u>CULTIVO</u>	<u>DESCRIPCIÓN CULTIVO</u>	<u>S/R</u>	<u>SUP. COMPROM.</u> <u>(ha)</u>	<u>SUP. CUMPLE</u> <u>(ha)</u>
2290084	41-032-007-00020-001	101000	OLIVAR-SIN VARIEDAD	S	1,66	0,00
2290085	41-032-007-00022-001	101000	OLIVAR-SIN VARIEDAD	S	6,96	0,00

**Mayor pendiente media****PUNTOS: 3,00 27.46%**

<u>REF.</u>	<u>REFERENCIA SIGPAC</u>	<u>CULTIVO</u>	<u>DESCRIPCIÓN CULTIVO</u>	<u>S/R</u>	<u>PENDIENTE MEDIA (%)</u>	<u>SUP. COMPROM.</u> <u>(ha)</u>
2290084	41-032-007-00020-001	101000	OLIVAR-SIN VARIEDAD	S	23,71	1,66
2290085	41-032-007-00022-001	101000	OLIVAR-SIN VARIEDAD	S	28,35	6,96

**Porcentaje de superficie determinada en Red Natura 2000****PUNTOS: 4,00 100.0%**

<u>REF.</u>	<u>REFERENCIA SIGPAC</u>	<u>CULTIVO</u>	<u>DESCRIPCIÓN CULTIVO</u>	<u>S/R</u>	<u>SUP. COMPROM.</u> <u>(ha)</u>	<u>SUP. CUMPLE</u> <u>(ha)</u>
2290084	41-032-007-00020-001	101000	OLIVAR-SIN VARIEDAD	S	1,66	1,66
2290085	41-032-007-00022-001	101000	OLIVAR-SIN VARIEDAD	S	6,96	6,96



<u>APELLIDOS Y NOMBRE / RAZÓN SOCIAL</u>	<u>NIF</u>	<u>EXPEDIENTE</u>	<u>SUP. COMPROMETIDA (ha)</u>
VARGAS DELGADO JOSE FERNANDO	77539988L	8030295	4.66

**RESOLUCIÓN  
ADMITIDO**

**IMPORTE POR ANUALIDAD**

	<u>2015</u>	<u>2016</u>	<u>2017</u>	<u>2018</u>	<u>2019</u>
IMPORTE MÁXIMO SUBVENCIONABLE	531,89 €	531,89 €	531,89 €	531,89 €	531,89 €
IMPORTE MEDIO DE TRANSFERENCIA (€/ha)	114,14 €	114,14 €	114,14 €	114,14 €	114,14 €

**RECINTOS COMPROMETIDOS**

<u>REF.</u>	<u>REFERENCIA SIGPAC</u>	<u>CULTIVO</u>	<u>DESCRIPCIÓN CULTIVO</u>	<u>PEND. MEDIA</u>	<u>SUP. DEC. ADMIN. (ha)</u>	<u>SUP. CERT. (ha)</u>	<u>SUP. CAMPO (ha)</u>	<u>SUP. COMPROM. (ha)</u>
3134907	41-002-009-00132-002	101000	OLIVAR-SIN VARIEDAD	S/R	24,94	2,21	2,21	2,21
3134909	41-002-012-00191-004	101000	OLIVAR-SIN VARIEDAD	S	26,25	1,67	1,89	1,67
3134910	41-002-012-00192-001	101000	OLIVAR-SIN VARIEDAD	S	34,84	0,78	0,78	0,78

**RESUMEN CRITERIOS DE SELECCIÓN**

**10.1.12 Agricultura de montaña con orientación ecológica en olivar** PUNTOS: 13,53

	<u>PUNTOS</u>	
Solicitantes de la medida 11, específica para la conversión o mantenimiento en agricultura ecológica	3,00	S
Porcentaje de superficie determinada en zonas con limitaciones naturales u otras limitaciones específicas ubicadas en las zonas de montaña	4,00	100.0%
Porcentaje de superficie determinada situada en zonas RAMSAR	0,00	0.0%
Porcentaje de superficie determinada en zonas vulnerables a la contaminación por nitratos	0,00	0.0%
Mayor pendiente media	3,00	27.07%
Porcentaje de superficie determinada en Red Natura 2000	3,53	52.58%



**DETALLE CRITERIOS DE SELECCIÓN****10.1.12 Agricultura de montaña con orientación ecológica en olivar****PUNTOS:** 13,53**Solicitantes de la medida 11, específica para la conversión o mantenimiento en agricultura ecológica****PUNTOS:** 3,00 S**Porcentaje de superficie determinada en zonas con limitaciones naturales u otras limitaciones específicas ubicadas en las zonas de montaña****PUNTOS:** 4,00 100.0%

<u>REF.</u>	<u>REFERENCIA SIGPAC</u>	<u>CULTIVO</u>	<u>DESCRIPCIÓN CULTIVO</u>	<u>S/R</u>	<u>SUP. COMPROM.</u> <u>(ha)</u>	<u>SUP. CUMPLE</u> <u>(ha)</u>
3134907	41-002-009-00132-002	101000	OLIVAR-SIN VARIEDAD	S	2,21	2,21
3134909	41-002-012-00191-004	101000	OLIVAR-SIN VARIEDAD	S	1,67	1,67
3134910	41-002-012-00192-001	101000	OLIVAR-SIN VARIEDAD	S	0,78	0,78

**Porcentaje de superficie determinada situada en zonas RAMSAR****PUNTOS:** 0,00 0.0%

<u>REF.</u>	<u>REFERENCIA SIGPAC</u>	<u>CULTIVO</u>	<u>DESCRIPCIÓN CULTIVO</u>	<u>S/R</u>	<u>SUP. COMPROM.</u> <u>(ha)</u>	<u>SUP. CUMPLE</u> <u>(ha)</u>
3134907	41-002-009-00132-002	101000	OLIVAR-SIN VARIEDAD	S	2,21	0,00
3134909	41-002-012-00191-004	101000	OLIVAR-SIN VARIEDAD	S	1,67	0,00
3134910	41-002-012-00192-001	101000	OLIVAR-SIN VARIEDAD	S	0,78	0,00

**Porcentaje de superficie determinada en zonas vulnerables a la contaminación por nitratos****PUNTOS:** 0,00 0.0%

<u>REF.</u>	<u>REFERENCIA SIGPAC</u>	<u>CULTIVO</u>	<u>DESCRIPCIÓN CULTIVO</u>	<u>S/R</u>	<u>SUP. COMPROM.</u> <u>(ha)</u>	<u>SUP. CUMPLE</u> <u>(ha)</u>
3134907	41-002-009-00132-002	101000	OLIVAR-SIN VARIEDAD	S	2,21	0,00
3134909	41-002-012-00191-004	101000	OLIVAR-SIN VARIEDAD	S	1,67	0,00
3134910	41-002-012-00192-001	101000	OLIVAR-SIN VARIEDAD	S	0,78	0,00

**Mayor pendiente media****PUNTOS:** 3,00 27.07%

<u>REF.</u>	<u>REFERENCIA SIGPAC</u>	<u>CULTIVO</u>	<u>DESCRIPCIÓN CULTIVO</u>	<u>S/R</u>	<u>PENDIENTE MEDIA (%)</u>	<u>SUP. COMPROM.</u> <u>(ha)</u>
3134907	41-002-009-00132-002	101000	OLIVAR-SIN VARIEDAD	S	24,94	2,21
3134909	41-002-012-00191-004	101000	OLIVAR-SIN VARIEDAD	S	26,25	1,67
3134910	41-002-012-00192-001	101000	OLIVAR-SIN VARIEDAD	S	34,84	0,78

**Porcentaje de superficie determinada en Red Natura 2000****PUNTOS:** 3,53 52.58%

<u>REF.</u>	<u>REFERENCIA SIGPAC</u>	<u>CULTIVO</u>	<u>DESCRIPCIÓN CULTIVO</u>	<u>S/R</u>	<u>SUP. COMPROM.</u> <u>(ha)</u>	<u>SUP. CUMPLE</u> <u>(ha)</u>
3134907	41-002-009-00132-002	101000	OLIVAR-SIN VARIEDAD	S	2,21	0,00
3134909	41-002-012-00191-004	101000	OLIVAR-SIN VARIEDAD	S	1,67	1,67
3134910	41-002-012-00192-001	101000	OLIVAR-SIN VARIEDAD	S	0,78	0,78



<u>APELLIDOS Y NOMBRE / RAZÓN SOCIAL</u>		<u>NIF</u>	<u>EXPEDIENTE</u>	<u>SUP. COMPROMETIDA</u>				
				<u>(ha)</u>				
VELASCO ORTEGA MARIA		28508918G	8022209	37.71				
<b>RESOLUCIÓN</b>								
<b>ADMITIDO</b>								
<b>IMPORTE POR ANUALIDAD</b>								
		<b>2015</b>	<b>2016</b>	<b>2017</b>	<b>2018</b>	<b>2019</b>		
<b>IMPORTE MÁXIMO SUBVENCIONABLE</b>		4.304,22 €	4.304,22 €	4.304,22 €	4.304,22 €	4.304,22 €		
<b>IMPORTE MEDIO DE TRANSFERENCIA (€/ha)</b>		114,14 €	114,14 €	114,14 €	114,14 €	114,14 €		
<b>RECINTOS COMPROMETIDOS</b>								
<u>REF.</u>	<u>REFERENCIA SIGPAC</u>	<u>CULTIVO</u>	<u>DESCRIPCIÓN CULTIVO</u>	<u>PEND. MEDIA</u>	<u>SUP. DEC. ADMIN.</u>	<u>SUP. CERT.</u>	<u>SUP. CAMPO</u>	<u>SUP. COMPROM.</u>
				<u>S/R</u>	<u>(%)</u>	<u>(ha)</u>	<u>(ha)</u>	<u>(ha)</u>
2284664	41-032-009-00181-002	101000	OLIVAR-SIN VARIEDAD	S	33,39	37,71	52,23	37,71

### RESUMEN CRITERIOS DE SELECCIÓN

<b>10.1.12 Agricultura de montaña con orientación ecológica en olivar</b>		<b>PUNTOS: 14,00</b>	
		<b>PUNTOS</b>	
<b>Solicitantes de la medida 11, específica para la conversión o mantenimiento en agricultura ecológica</b>		3,00	S
<b>Porcentaje de superficie determinada en zonas con limitaciones naturales u otras limitaciones específicas ubicadas en las zonas de montaña</b>		4,00	100.0%
<b>Porcentaje de superficie determinada situada en zonas RAMSAR</b>		0,00	0.0%
<b>Porcentaje de superficie determinada en zonas vulnerables a la contaminación por nitratos</b>		0,00	0.0%
<b>Mayor pendiente media</b>		3,00	33.39%
<b>Porcentaje de superficie determinada en Red Natura 2000</b>		4,00	100.0%



**DETALLE CRITERIOS DE SELECCIÓN****10.1.12 Agricultura de montaña con orientación ecológica en olivar****PUNTOS: 14,00****Solicitantes de la medida 11, específica para la conversión o mantenimiento en agricultura ecológica****PUNTOS: 3,00 S****Porcentaje de superficie determinada en zonas con limitaciones naturales u otras limitaciones específicas ubicadas en las zonas de montaña****PUNTOS: 4,00 100.0%**

<u>REF.</u>	<u>REFERENCIA SIGPAC</u>	<u>CULTIVO</u>	<u>DESCRIPCIÓN CULTIVO</u>	<u>S/R</u>	<u>SUP. COMPROM. (ha)</u>	<u>SUP. CUMPLE (ha)</u>
2284664	41-032-009-00181-002	101000	OLIVAR-SIN VARIEDAD	S	37,71	37,71

**Porcentaje de superficie determinada situada en zonas RAMSAR****PUNTOS: 0,00 0.0%**

<u>REF.</u>	<u>REFERENCIA SIGPAC</u>	<u>CULTIVO</u>	<u>DESCRIPCIÓN CULTIVO</u>	<u>S/R</u>	<u>SUP. COMPROM. (ha)</u>	<u>SUP. CUMPLE (ha)</u>
2284664	41-032-009-00181-002	101000	OLIVAR-SIN VARIEDAD	S	37,71	0,00

**Porcentaje de superficie determinada en zonas vulnerables a la contaminación por nitratos****PUNTOS: 0,00 0.0%**

<u>REF.</u>	<u>REFERENCIA SIGPAC</u>	<u>CULTIVO</u>	<u>DESCRIPCIÓN CULTIVO</u>	<u>S/R</u>	<u>SUP. COMPROM. (ha)</u>	<u>SUP. CUMPLE (ha)</u>
2284664	41-032-009-00181-002	101000	OLIVAR-SIN VARIEDAD	S	37,71	0,00

**Mayor pendiente media****PUNTOS: 3,00 33.39%**

<u>REF.</u>	<u>REFERENCIA SIGPAC</u>	<u>CULTIVO</u>	<u>DESCRIPCIÓN CULTIVO</u>	<u>S/R</u>	<u>PENDIENTE MEDIA (%)</u>	<u>SUP. COMPROM. (ha)</u>
2284664	41-032-009-00181-002	101000	OLIVAR-SIN VARIEDAD	S	33,39	37,71

**Porcentaje de superficie determinada en Red Natura 2000****PUNTOS: 4,00 100.0%**

<u>REF.</u>	<u>REFERENCIA SIGPAC</u>	<u>CULTIVO</u>	<u>DESCRIPCIÓN CULTIVO</u>	<u>S/R</u>	<u>SUP. COMPROM. (ha)</u>	<u>SUP. CUMPLE (ha)</u>
2284664	41-032-009-00181-002	101000	OLIVAR-SIN VARIEDAD	S	37,71	37,71





<u>APELLIDOS Y NOMBRE / RAZÓN SOCIAL</u>		<u>NIF</u>	<u>EXPEDIENTE</u>	<u>SUP. COMPROMETIDA</u>				
				<u>(ha)</u>				
VERDUGO LOPEZ MIGUEL		75430213B	8027094	1.85				
<b>RESOLUCIÓN</b>								
<b>ADMITIDO</b>								
<b>IMPORTE POR ANUALIDAD</b>								
		<b>2015</b>	<b>2016</b>	<b>2017</b>	<b>2018</b>	<b>2019</b>		
<b>IMPORTE MÁXIMO SUBVENCIONABLE</b>		211,16 €	211,16 €	211,16 €	211,16 €	211,16 €		
<b>IMPORTE MEDIO DE TRANSFERENCIA (€/ha)</b>		114,14 €	114,14 €	114,14 €	114,14 €	114,14 €		
<b>RECINTOS COMPROMETIDOS</b>								
<u>REF.</u>	<u>REFERENCIA SIGPAC</u>	<u>CULTIVO</u>	<u>DESCRIPCIÓN CULTIVO</u>	<u>PEND. MEDIA</u>	<u>SUP. DEC. ADMIN.</u>	<u>SUP. CERT.</u>	<u>SUP. CAMPO</u>	<u>SUP. COMPROM.</u>
				<u>S/R</u>	<u>(%)</u>	<u>(ha)</u>	<u>(ha)</u>	<u>(ha)</u>
3119664	41-008-004-00099-001	101000	OLIVAR-SIN VARIEDAD	S	43,87	0,23	0,41	0,23
3119665	41-008-004-00099-008	101000	OLIVAR-SIN VARIEDAD	S	60,12	0,82	0,82	0,82
3119666	41-008-004-00099-001	101000	OLIVAR-SIN VARIEDAD	S	43,87	0,72	1,28	0,72
3119667	41-008-004-00099-009	101000	OLIVAR-SIN VARIEDAD	S	58,36	0,08	0,08	0,08

### RESUMEN CRITERIOS DE SELECCIÓN

<b>10.1.12 Agricultura de montaña con orientación ecológica en olivar</b>		<b>PUNTOS: 10,00</b>	
		<b>PUNTOS</b>	
Solicitantes de la medida 11, específica para la conversión o mantenimiento en agricultura ecológica		3,00	S
Porcentaje de superficie determinada en zonas con limitaciones naturales u otras limitaciones específicas ubicadas en las zonas de montaña		4,00	100.0%
Porcentaje de superficie determinada situada en zonas RAMSAR		0,00	0.0%
Porcentaje de superficie determinada en zonas vulnerables a la contaminación por nitratos		0,00	0.0%
Mayor pendiente media		3,00	51.7%
Porcentaje de superficie determinada en Red Natura 2000		0,00	0.0%



**DETALLE CRITERIOS DE SELECCIÓN****10.1.12 Agricultura de montaña con orientación ecológica en olivar****PUNTOS:** 10,00**Solicitantes de la medida 11, específica para la conversión o mantenimiento en agricultura ecológica****PUNTOS:** 3,00 S**Porcentaje de superficie determinada en zonas con limitaciones naturales u otras limitaciones específicas ubicadas en las zonas de montaña****PUNTOS:** 4,00 100.0%

<u>REF.</u>	<u>REFERENCIA SIGPAC</u>	<u>CULTIVO</u>	<u>DESCRIPCIÓN CULTIVO</u>	<u>S/R</u>	<u>SUP. COMPROM.</u> <u>(ha)</u>	<u>SUP. CUMPLE</u> <u>(ha)</u>
3119666	41-008-004-00099-001	101000	OLIVAR-SIN VARIEDAD	S	0,72	0,72
3119664	41-008-004-00099-001	101000	OLIVAR-SIN VARIEDAD	S	0,23	0,23
3119665	41-008-004-00099-008	101000	OLIVAR-SIN VARIEDAD	S	0,82	0,82
3119667	41-008-004-00099-009	101000	OLIVAR-SIN VARIEDAD	S	0,08	0,08

**Porcentaje de superficie determinada situada en zonas RAMSAR****PUNTOS:** 0,00 0.0%

<u>REF.</u>	<u>REFERENCIA SIGPAC</u>	<u>CULTIVO</u>	<u>DESCRIPCIÓN CULTIVO</u>	<u>S/R</u>	<u>SUP. COMPROM.</u> <u>(ha)</u>	<u>SUP. CUMPLE</u> <u>(ha)</u>
3119666	41-008-004-00099-001	101000	OLIVAR-SIN VARIEDAD	S	0,72	0,00
3119664	41-008-004-00099-001	101000	OLIVAR-SIN VARIEDAD	S	0,23	0,00
3119665	41-008-004-00099-008	101000	OLIVAR-SIN VARIEDAD	S	0,82	0,00
3119667	41-008-004-00099-009	101000	OLIVAR-SIN VARIEDAD	S	0,08	0,00

**Porcentaje de superficie determinada en zonas vulnerables a la contaminación por nitratos****PUNTOS:** 0,00 0.0%

<u>REF.</u>	<u>REFERENCIA SIGPAC</u>	<u>CULTIVO</u>	<u>DESCRIPCIÓN CULTIVO</u>	<u>S/R</u>	<u>SUP. COMPROM.</u> <u>(ha)</u>	<u>SUP. CUMPLE</u> <u>(ha)</u>
3119666	41-008-004-00099-001	101000	OLIVAR-SIN VARIEDAD	S	0,72	0,00
3119664	41-008-004-00099-001	101000	OLIVAR-SIN VARIEDAD	S	0,23	0,00
3119665	41-008-004-00099-008	101000	OLIVAR-SIN VARIEDAD	S	0,82	0,00
3119667	41-008-004-00099-009	101000	OLIVAR-SIN VARIEDAD	S	0,08	0,00

**Mayor pendiente media****PUNTOS:** 3,00 51.7%

<u>REF.</u>	<u>REFERENCIA SIGPAC</u>	<u>CULTIVO</u>	<u>DESCRIPCIÓN CULTIVO</u>	<u>S/R</u>	<u>PENDIENTE MEDIA (%)</u>	<u>SUP. COMPROM.</u> <u>(ha)</u>
3119666	41-008-004-00099-001	101000	OLIVAR-SIN VARIEDAD	S	43,87	0,72
3119664	41-008-004-00099-001	101000	OLIVAR-SIN VARIEDAD	S	43,87	0,23
3119665	41-008-004-00099-008	101000	OLIVAR-SIN VARIEDAD	S	60,12	0,82
3119667	41-008-004-00099-009	101000	OLIVAR-SIN VARIEDAD	S	58,36	0,08

**Porcentaje de superficie determinada en Red Natura 2000****PUNTOS:** 0,00 0.0%

<u>REF.</u>	<u>REFERENCIA SIGPAC</u>	<u>CULTIVO</u>	<u>DESCRIPCIÓN CULTIVO</u>	<u>S/R</u>	<u>SUP. COMPROM.</u> <u>(ha)</u>	<u>SUP. CUMPLE</u> <u>(ha)</u>
3119666	41-008-004-00099-001	101000	OLIVAR-SIN VARIEDAD	S	0,72	0,00
3119664	41-008-004-00099-001	101000	OLIVAR-SIN VARIEDAD	S	0,23	0,00
3119665	41-008-004-00099-008	101000	OLIVAR-SIN VARIEDAD	S	0,82	0,00
3119667	41-008-004-00099-009	101000	OLIVAR-SIN VARIEDAD	S	0,08	0,00



<u>APELLIDOS Y NOMBRE / RAZÓN SOCIAL</u>		<u>NIF</u>	<u>EXPEDIENTE</u>	<u>SUP. COMPROMETIDA</u>				
				<u>(ha)</u>				
VICENTE AVILA JOSE		27806023N	8027927	46.08				
<b>RESOLUCIÓN</b>								
<b>ADMITIDO</b>								
<b>IMPORTE POR ANUALIDAD</b>								
		<u>2015</u>	<u>2016</u>	<u>2017</u>	<u>2018</u>	<u>2019</u>		
<b>IMPORTE MÁXIMO SUBVENCIONABLE</b>		4.982,21 €	4.982,21 €	4.982,21 €	4.982,21 €	4.982,21 €		
<b>IMPORTE MEDIO DE TRANSFERENCIA (€/ha)</b>		108,12 €	108,12 €	108,12 €	108,12 €	108,12 €		
<b>RECINTOS COMPROMETIDOS</b>								
<u>REF.</u>	<u>REFERENCIA SIGPAC</u>	<u>CULTIVO</u>	<u>DESCRIPCIÓN CULTIVO</u>	<u>PEND. MEDIA</u>	<u>SUP. DEC. ADMIN.</u>	<u>SUP. CERT.</u>	<u>SUP. CAMPO</u>	<u>SUP. COMPROM.</u>
				<u>S/R</u>	<u>(%)</u>	<u>(ha)</u>	<u>(ha)</u>	<u>(ha)</u>
3126292	41-033-035-00116-008	101000	OLIVAR-SIN VARIEDAD	S	22,43	0,14	0,14	0,14
3126294	41-033-035-00116-009	101000	OLIVAR-SIN VARIEDAD	S	28,68	45,94	46,71	45,94

**RESUMEN CRITERIOS DE SELECCIÓN**

<b>10.1.12 Agricultura de montaña con orientación ecológica en olivar</b>		<b>PUNTOS: 14,00</b>	
		<b>PUNTOS</b>	
<b>Solicitantes de la medida 11, específica para la conversión o mantenimiento en agricultura ecológica</b>		3,00	S
<b>Porcentaje de superficie determinada en zonas con limitaciones naturales u otras limitaciones específicas ubicadas en las zonas de montaña</b>		4,00	100.0%
<b>Porcentaje de superficie determinada situada en zonas RAMSAR</b>		0,00	0.0%
<b>Porcentaje de superficie determinada en zonas vulnerables a la contaminación por nitratos</b>		0,00	0.0%
<b>Mayor pendiente media</b>		3,00	28.66%
<b>Porcentaje de superficie determinada en Red Natura 2000</b>		4,00	100.0%



**DETALLE CRITERIOS DE SELECCIÓN****10.1.12 Agricultura de montaña con orientación ecológica en olivar****PUNTOS: 14,00****Solicitantes de la medida 11, específica para la conversión o mantenimiento en agricultura ecológica****PUNTOS: 3,00 S****Porcentaje de superficie determinada en zonas con limitaciones naturales u otras limitaciones específicas ubicadas en las zonas de montaña****PUNTOS: 4,00 100.0%**

<u>REF.</u>	<u>REFERENCIA SIGPAC</u>	<u>CULTIVO</u>	<u>DESCRIPCIÓN CULTIVO</u>	<u>S/R</u>	<u>SUP. COMPROM. (ha)</u>	<u>SUP. CUMPLE (ha)</u>
3126292	41-033-035-00116-008	101000	OLIVAR-SIN VARIEDAD	S	0,14	0,14
3126294	41-033-035-00116-009	101000	OLIVAR-SIN VARIEDAD	S	45,94	45,94

**Porcentaje de superficie determinada situada en zonas RAMSAR****PUNTOS: 0,00 0.0%**

<u>REF.</u>	<u>REFERENCIA SIGPAC</u>	<u>CULTIVO</u>	<u>DESCRIPCIÓN CULTIVO</u>	<u>S/R</u>	<u>SUP. COMPROM. (ha)</u>	<u>SUP. CUMPLE (ha)</u>
3126292	41-033-035-00116-008	101000	OLIVAR-SIN VARIEDAD	S	0,14	0,00
3126294	41-033-035-00116-009	101000	OLIVAR-SIN VARIEDAD	S	45,94	0,00

**Porcentaje de superficie determinada en zonas vulnerables a la contaminación por nitratos****PUNTOS: 0,00 0.0%**

<u>REF.</u>	<u>REFERENCIA SIGPAC</u>	<u>CULTIVO</u>	<u>DESCRIPCIÓN CULTIVO</u>	<u>S/R</u>	<u>SUP. COMPROM. (ha)</u>	<u>SUP. CUMPLE (ha)</u>
3126292	41-033-035-00116-008	101000	OLIVAR-SIN VARIEDAD	S	0,14	0,00
3126294	41-033-035-00116-009	101000	OLIVAR-SIN VARIEDAD	S	45,94	0,00

**Mayor pendiente media****PUNTOS: 3,00 28.66%**

<u>REF.</u>	<u>REFERENCIA SIGPAC</u>	<u>CULTIVO</u>	<u>DESCRIPCIÓN CULTIVO</u>	<u>S/R</u>	<u>PENDIENTE MEDIA (%)</u>	<u>SUP. COMPROM. (ha)</u>
3126292	41-033-035-00116-008	101000	OLIVAR-SIN VARIEDAD	S	22,43	0,14
3126294	41-033-035-00116-009	101000	OLIVAR-SIN VARIEDAD	S	28,68	45,94

**Porcentaje de superficie determinada en Red Natura 2000****PUNTOS: 4,00 100.0%**

<u>REF.</u>	<u>REFERENCIA SIGPAC</u>	<u>CULTIVO</u>	<u>DESCRIPCIÓN CULTIVO</u>	<u>S/R</u>	<u>SUP. COMPROM. (ha)</u>	<u>SUP. CUMPLE (ha)</u>
3126292	41-033-035-00116-008	101000	OLIVAR-SIN VARIEDAD	S	0,14	0,14
3126294	41-033-035-00116-009	101000	OLIVAR-SIN VARIEDAD	S	45,94	45,94



<u>APELLIDOS Y NOMBRE / RAZÓN SOCIAL</u>		<u>NIF</u>	<u>EXPEDIENTE</u>	<u>SUP. COMPROMETIDA</u>				
				<u>(ha)</u>				
VICENTE GALLARDO VALENTIN PABLO		75432779R	8023994	4.39				
<b>RESOLUCIÓN</b>								
ADMITIDO								
<b>IMPORTE POR ANUALIDAD</b>								
		<u>2015</u>	<u>2016</u>	<u>2017</u>	<u>2018</u>	<u>2019</u>		
IMPORTE MÁXIMO SUBVENCIONABLE		501,07 €	501,07 €	501,07 €	501,07 €	501,07 €		
IMPORTE MEDIO DE TRANSFERENCIA (€/ha)		114,14 €	114,14 €	114,14 €	114,14 €	114,14 €		
<b>RECINTOS COMPROMETIDOS</b>								
<u>REF.</u>	<u>REFERENCIA SIGPAC</u>	<u>CULTIVO</u>	<u>DESCRIPCIÓN CULTIVO</u>	<u>PEND. MEDIA</u>	<u>SUP. DEC. ADMIN.</u>	<u>SUP. CERT.</u>	<u>SUP. CAMPO</u>	<u>SUP. COMPROM.</u>
				<u>S/R</u>	<u>(%)</u>	<u>(ha)</u>	<u>(ha)</u>	<u>(ha)</u>
2297517	41-033-034-00056-001	101000	OLIVAR-SIN VARIEDAD	S	28,87	4,03	4,03	4,03
2297518	41-033-034-00056-006	101000	OLIVAR-SIN VARIEDAD	S	25,40	0,36	0,36	0,36

### RESUMEN CRITERIOS DE SELECCIÓN

<b>10.1.12 Agricultura de montaña con orientación ecológica en olivar</b>		<b>PUNTOS: 14,00</b>	
		<b>PUNTOS</b>	
Solicitantes de la medida 11, específica para la conversión o mantenimiento en agricultura ecológica		3,00	S
Porcentaje de superficie determinada en zonas con limitaciones naturales u otras limitaciones específicas ubicadas en las zonas de montaña		4,00	100.0%
Porcentaje de superficie determinada situada en zonas RAMSAR		0,00	0.0%
Porcentaje de superficie determinada en zonas vulnerables a la contaminación por nitratos		0,00	0.0%
Mayor pendiente media		3,00	28.59%
Porcentaje de superficie determinada en Red Natura 2000		4,00	100.0%



**DETALLE CRITERIOS DE SELECCIÓN****10.1.12 Agricultura de montaña con orientación ecológica en olivar****PUNTOS:** 14,00**Solicitantes de la medida 11, específica para la conversión o mantenimiento en agricultura ecológica****PUNTOS:** 3,00 S**Porcentaje de superficie determinada en zonas con limitaciones naturales u otras limitaciones específicas ubicadas en las zonas de montaña****PUNTOS:** 4,00 100.0%

<u>REF.</u>	<u>REFERENCIA SIGPAC</u>	<u>CULTIVO</u>	<u>DESCRIPCIÓN CULTIVO</u>	<u>S/R</u>	<u>SUP. COMPROM.</u> <u>(ha)</u>	<u>SUP. CUMPLE</u> <u>(ha)</u>
2297517	41-033-034-00056-001	101000	OLIVAR-SIN VARIEDAD	S	4,03	4,03
2297518	41-033-034-00056-006	101000	OLIVAR-SIN VARIEDAD	S	0,36	0,36

**Porcentaje de superficie determinada situada en zonas RAMSAR****PUNTOS:** 0,00 0.0%

<u>REF.</u>	<u>REFERENCIA SIGPAC</u>	<u>CULTIVO</u>	<u>DESCRIPCIÓN CULTIVO</u>	<u>S/R</u>	<u>SUP. COMPROM.</u> <u>(ha)</u>	<u>SUP. CUMPLE</u> <u>(ha)</u>
2297517	41-033-034-00056-001	101000	OLIVAR-SIN VARIEDAD	S	4,03	0,00
2297518	41-033-034-00056-006	101000	OLIVAR-SIN VARIEDAD	S	0,36	0,00

**Porcentaje de superficie determinada en zonas vulnerables a la contaminación por nitratos****PUNTOS:** 0,00 0.0%

<u>REF.</u>	<u>REFERENCIA SIGPAC</u>	<u>CULTIVO</u>	<u>DESCRIPCIÓN CULTIVO</u>	<u>S/R</u>	<u>SUP. COMPROM.</u> <u>(ha)</u>	<u>SUP. CUMPLE</u> <u>(ha)</u>
2297517	41-033-034-00056-001	101000	OLIVAR-SIN VARIEDAD	S	4,03	0,00
2297518	41-033-034-00056-006	101000	OLIVAR-SIN VARIEDAD	S	0,36	0,00

**Mayor pendiente media****PUNTOS:** 3,00 28.59%

<u>REF.</u>	<u>REFERENCIA SIGPAC</u>	<u>CULTIVO</u>	<u>DESCRIPCIÓN CULTIVO</u>	<u>S/R</u>	<u>PENDIENTE MEDIA (%)</u>	<u>SUP. COMPROM.</u> <u>(ha)</u>
2297517	41-033-034-00056-001	101000	OLIVAR-SIN VARIEDAD	S	28,87	4,03
2297518	41-033-034-00056-006	101000	OLIVAR-SIN VARIEDAD	S	25,40	0,36

**Porcentaje de superficie determinada en Red Natura 2000****PUNTOS:** 4,00 100.0%

<u>REF.</u>	<u>REFERENCIA SIGPAC</u>	<u>CULTIVO</u>	<u>DESCRIPCIÓN CULTIVO</u>	<u>S/R</u>	<u>SUP. COMPROM.</u> <u>(ha)</u>	<u>SUP. CUMPLE</u> <u>(ha)</u>
2297517	41-033-034-00056-001	101000	OLIVAR-SIN VARIEDAD	S	4,03	4,03
2297518	41-033-034-00056-006	101000	OLIVAR-SIN VARIEDAD	S	0,36	0,36



<u>APELLIDOS Y NOMBRE / RAZÓN SOCIAL</u>		<u>NIF</u>	<u>EXPEDIENTE</u>	<u>SUP. COMPROMETIDA</u>				
				<u>(ha)</u>				
VICENTE ROSSELL ANTONIO MANUEL		47502107T	8027787	13.92				
<b>RESOLUCIÓN ADMITIDO</b>								
<b>IMPORTE POR ANUALIDAD</b>								
		<b>2015</b>	<b>2016</b>	<b>2017</b>	<b>2018</b>	<b>2019</b>		
IMPORTE MÁXIMO SUBVENCIONABLE		1.588,83 €	1.588,83 €	1.588,83 €	1.588,83 €	1.588,83 €		
IMPORTE MEDIO DE TRANSFERENCIA (€/ha)		114,14 €	114,14 €	114,14 €	114,14 €	114,14 €		
<b>RECINTOS COMPROMETIDOS</b>								
<u>REF.</u>	<u>REFERENCIA SIGPAC</u>	<u>CULTIVO</u>	<u>DESCRIPCIÓN CULTIVO</u>	<u>PEND. MEDIA</u>	<u>SUP. DEC. ADMIN.</u>	<u>SUP. CERT.</u>	<u>SUP. CAMPO</u>	<u>SUP. COMPROM.</u>
				<u>S/R</u>	<u>(%)</u>	<u>(ha)</u>	<u>(ha)</u>	<u>(ha)</u>
2318549	41-033-035-00036-007	101000	OLIVAR-SIN VARIEDAD	S	24,46	13,92	13,92	13,92

### RESUMEN CRITERIOS DE SELECCIÓN

<b>10.1.12 Agricultura de montaña con orientación ecológica en olivar</b>		<b>PUNTOS: 12,00</b>	
		<b>PUNTOS</b>	
Solicitantes de la medida 11, específica para la conversión o mantenimiento en agricultura ecológica		3,00	S
Porcentaje de superficie determinada en zonas con limitaciones naturales u otras limitaciones específicas ubicadas en las zonas de montaña		4,00	100.0%
Porcentaje de superficie determinada situada en zonas RAMSAR		0,00	0.0%
Porcentaje de superficie determinada en zonas vulnerables a la contaminación por nitratos		0,00	0.0%
Mayor pendiente media		1,00	24.46%
Porcentaje de superficie determinada en Red Natura 2000		4,00	100.0%



**DETALLE CRITERIOS DE SELECCIÓN****10.1.12 Agricultura de montaña con orientación ecológica en olivar****PUNTOS:** 12,00**Solicitantes de la medida 11, específica para la conversión o mantenimiento en agricultura ecológica****PUNTOS:** 3,00 S**Porcentaje de superficie determinada en zonas con limitaciones naturales u otras limitaciones específicas ubicadas en las zonas de montaña****PUNTOS:** 4,00 100.0%

<u>REF.</u>	<u>REFERENCIA SIGPAC</u>	<u>CULTIVO</u>	<u>DESCRIPCIÓN CULTIVO</u>	<u>S/R</u>	<u>SUP. COMPROM. (ha)</u>	<u>SUP. CUMPLE (ha)</u>
2318549	41-033-035-00036-007	101000	OLIVAR-SIN VARIEDAD	S	13,92	13,92

**Porcentaje de superficie determinada situada en zonas RAMSAR****PUNTOS:** 0,00 0.0%

<u>REF.</u>	<u>REFERENCIA SIGPAC</u>	<u>CULTIVO</u>	<u>DESCRIPCIÓN CULTIVO</u>	<u>S/R</u>	<u>SUP. COMPROM. (ha)</u>	<u>SUP. CUMPLE (ha)</u>
2318549	41-033-035-00036-007	101000	OLIVAR-SIN VARIEDAD	S	13,92	0,00

**Porcentaje de superficie determinada en zonas vulnerables a la contaminación por nitratos****PUNTOS:** 0,00 0.0%

<u>REF.</u>	<u>REFERENCIA SIGPAC</u>	<u>CULTIVO</u>	<u>DESCRIPCIÓN CULTIVO</u>	<u>S/R</u>	<u>SUP. COMPROM. (ha)</u>	<u>SUP. CUMPLE (ha)</u>
2318549	41-033-035-00036-007	101000	OLIVAR-SIN VARIEDAD	S	13,92	0,00

**Mayor pendiente media****PUNTOS:** 1,00 24.46%

<u>REF.</u>	<u>REFERENCIA SIGPAC</u>	<u>CULTIVO</u>	<u>DESCRIPCIÓN CULTIVO</u>	<u>S/R</u>	<u>PENDIENTE MEDIA (%)</u>	<u>SUP. COMPROM. (ha)</u>
2318549	41-033-035-00036-007	101000	OLIVAR-SIN VARIEDAD	S	24,46	13,92

**Porcentaje de superficie determinada en Red Natura 2000****PUNTOS:** 4,00 100.0%

<u>REF.</u>	<u>REFERENCIA SIGPAC</u>	<u>CULTIVO</u>	<u>DESCRIPCIÓN CULTIVO</u>	<u>S/R</u>	<u>SUP. COMPROM. (ha)</u>	<u>SUP. CUMPLE (ha)</u>
2318549	41-033-035-00036-007	101000	OLIVAR-SIN VARIEDAD	S	13,92	13,92





<u>APELLIDOS Y NOMBRE / RAZÓN SOCIAL</u>		<u>NIF</u>	<u>EXPEDIENTE</u>	<u>SUP. COMPROMETIDA</u>				
				<u>(ha)</u>				
VICENTE SANCHEZ BALDOMERO		75421511A	8030642	4,99				
<b>RESOLUCIÓN</b>								
<b>ADMITIDO</b>								
<b>IMPORTE POR ANUALIDAD</b>								
		<b>2015</b>	<b>2016</b>	<b>2017</b>	<b>2018</b>	<b>2019</b>		
<b>IMPORTE MÁXIMO SUBVENCIONABLE</b>		569,56 €	569,56 €	569,56 €	569,56 €	569,56 €		
<b>IMPORTE MEDIO DE TRANSFERENCIA (€/ha)</b>		114,14 €	114,14 €	114,14 €	114,14 €	114,14 €		
<b>RECINTOS COMPROMETIDOS</b>								
<u>REF.</u>	<u>REFERENCIA SIGPAC</u>	<u>CULTIVO</u>	<u>DESCRIPCIÓN CULTIVO</u>	<u>PEND. MEDIA</u>	<u>SUP. DEC. ADMIN.</u>	<u>SUP. CERT.</u>	<u>SUP. CAMPO</u>	<u>SUP. COMPROM.</u>
				<u>S/R</u>	<u>(%)</u>	<u>(ha)</u>	<u>(ha)</u>	<u>(ha)</u>
3136697	41-033-023-00008-002	101000	OLIVAR-SIN VARIEDAD	S	29,32	4,99	4,99	4,99

### RESUMEN CRITERIOS DE SELECCIÓN

<b>10.1.12 Agricultura de montaña con orientación ecológica en olivar</b>		<b>PUNTOS: 14,00</b>	
		<b>PUNTOS</b>	
<b>Solicitantes de la medida 11, específica para la conversión o mantenimiento en agricultura ecológica</b>		3,00	S
<b>Porcentaje de superficie determinada en zonas con limitaciones naturales u otras limitaciones específicas ubicadas en las zonas de montaña</b>		4,00	100.0%
<b>Porcentaje de superficie determinada situada en zonas RAMSAR</b>		0,00	0.0%
<b>Porcentaje de superficie determinada en zonas vulnerables a la contaminación por nitratos</b>		0,00	0.0%
<b>Mayor pendiente media</b>		3,00	29.32%
<b>Porcentaje de superficie determinada en Red Natura 2000</b>		4,00	100.0%



**DETALLE CRITERIOS DE SELECCIÓN****10.1.12 Agricultura de montaña con orientación ecológica en olivar****PUNTOS: 14,00****Solicitantes de la medida 11, específica para la conversión o mantenimiento en agricultura ecológica****PUNTOS: 3,00 S****Porcentaje de superficie determinada en zonas con limitaciones naturales u otras limitaciones específicas ubicadas en las zonas de montaña****PUNTOS: 4,00 100.0%**

<u>REF.</u>	<u>REFERENCIA SIGPAC</u>	<u>CULTIVO</u>	<u>DESCRIPCIÓN CULTIVO</u>	<u>S/R</u>	<u>SUP. COMPROM.</u> <u>(ha)</u>	<u>SUP. CUMPLE</u> <u>(ha)</u>
3136697	41-033-023-00008-002	101000	OLIVAR-SIN VARIEDAD	S	4,99	4,99

**Porcentaje de superficie determinada situada en zonas RAMSAR****PUNTOS: 0,00 0.0%**

<u>REF.</u>	<u>REFERENCIA SIGPAC</u>	<u>CULTIVO</u>	<u>DESCRIPCIÓN CULTIVO</u>	<u>S/R</u>	<u>SUP. COMPROM.</u> <u>(ha)</u>	<u>SUP. CUMPLE</u> <u>(ha)</u>
3136697	41-033-023-00008-002	101000	OLIVAR-SIN VARIEDAD	S	4,99	0,00

**Porcentaje de superficie determinada en zonas vulnerables a la contaminación por nitratos****PUNTOS: 0,00 0.0%**

<u>REF.</u>	<u>REFERENCIA SIGPAC</u>	<u>CULTIVO</u>	<u>DESCRIPCIÓN CULTIVO</u>	<u>S/R</u>	<u>SUP. COMPROM.</u> <u>(ha)</u>	<u>SUP. CUMPLE</u> <u>(ha)</u>
3136697	41-033-023-00008-002	101000	OLIVAR-SIN VARIEDAD	S	4,99	0,00

**Mayor pendiente media****PUNTOS: 3,00 29.32%**

<u>REF.</u>	<u>REFERENCIA SIGPAC</u>	<u>CULTIVO</u>	<u>DESCRIPCIÓN CULTIVO</u>	<u>S/R</u>	<u>PENDIENTE MEDIA (%)</u>	<u>SUP. COMPROM.</u> <u>(ha)</u>
3136697	41-033-023-00008-002	101000	OLIVAR-SIN VARIEDAD	S	29,32	4,99

**Porcentaje de superficie determinada en Red Natura 2000****PUNTOS: 4,00 100.0%**

<u>REF.</u>	<u>REFERENCIA SIGPAC</u>	<u>CULTIVO</u>	<u>DESCRIPCIÓN CULTIVO</u>	<u>S/R</u>	<u>SUP. COMPROM.</u> <u>(ha)</u>	<u>SUP. CUMPLE</u> <u>(ha)</u>
3136697	41-033-023-00008-002	101000	OLIVAR-SIN VARIEDAD	S	4,99	4,99



<u>APELLIDOS Y NOMBRE / RAZÓN SOCIAL</u>	<u>NIF</u>	<u>EXPEDIENTE</u>	<u>SUP. COMPROMETIDA</u>		
			<u>(ha)</u>		
VILLANUEVA ALGARRADA FRANCISCO	75298043E	8022490	5.11		
<b>RESOLUCIÓN</b>					
<b>ADMITIDO</b>					
<b>IMPORTE POR ANUALIDAD</b>					

	<u>2015</u>	<u>2016</u>	<u>2017</u>	<u>2018</u>	<u>2019</u>
<b>IMPORTE MÁXIMO SUBVENCIONABLE</b>	583,26 €	583,26 €	583,26 €	583,26 €	583,26 €
<b>IMPORTE MEDIO DE TRANSFERENCIA (€/ha)</b>	114,14 €	114,14 €	114,14 €	114,14 €	114,14 €

**RECINTOS COMPROMETIDOS**

<u>REF.</u>	<u>REFERENCIA SIGPAC</u>	<u>CULTIVO</u>	<u>DESCRIPCIÓN CULTIVO</u>	<u>S/R</u>	<u>PEND. MEDIA (%)</u>	<u>SUP. DEC. ADMIN. (ha)</u>	<u>SUP. CERT. (ha)</u>	<u>SUP. CAMPO (ha)</u>	<u>SUP. COMPROM. (ha)</u>
3124870	41-078-011-00035-001	101000	OLIVAR-SIN VARIEDAD	S	21,81	0,28	0,31		0,28
3124871	41-078-011-00036-001	101000	OLIVAR-SIN VARIEDAD	S	29,10	0,01	0,01		0,01
3124874	41-078-011-00036-001	101000	OLIVAR-SIN VARIEDAD	S	29,10	0,63	0,71		0,63
3124875	41-078-011-00105-008	101000	OLIVAR-SIN VARIEDAD	S	40,10	2,92	2,98		2,92
3124879	41-078-011-00116-001	101000	OLIVAR-SIN VARIEDAD	S	44,19	0,39	0,50		0,39
3124881	41-078-011-00140-001	101000	OLIVAR-SIN VARIEDAD	S	25,50	0,88	0,92		0,88

**INCIDENCIAS****INCIDENCIA DESCRIPCIÓN**

80403	Explotación no inscrita en SIPEA (anexo I, Orden 26 mayo 2015)
	Ref:3124877 Recinto:41-078-011-00105-010 Cultivo:101000 OLIVAR-SIN VARIEDAD Secano
	Ref:3124876 Recinto:41-078-011-00105-019 Cultivo:101000 OLIVAR-SIN VARIEDAD Secano
	Ref:3124878 Recinto:41-078-011-00115-001 Cultivo:101000 OLIVAR-SIN VARIEDAD Secano
	Ref:3124880 Recinto:41-078-011-00138-017 Cultivo:101000 OLIVAR-SIN VARIEDAD Secano

**RESUMEN CRITERIOS DE SELECCIÓN**

<b>10.1.12 Agricultura de montaña con orientación ecológica en olivar</b>	<b>PUNTOS: 14,00</b>	
	<b>PUNTOS</b>	
Solicitantes de la medida 11, específica para la conversión o mantenimiento en agricultura ecológica	3,00	S
Porcentaje de superficie determinada en zonas con limitaciones naturales u otras limitaciones específicas ubicadas en las zonas de montaña	4,00	100.0%
Porcentaje de superficie determinada situada en zonas RAMSAR	0,00	0.0%
Porcentaje de superficie determinada en zonas vulnerables a la contaminación por nitratos	4,00	100.0%
Mayor pendiente media	3,00	35.52%
Porcentaje de superficie determinada en Red Natura 2000	0,00	0.0%



**DETALLE CRITERIOS DE SELECCIÓN****10.1.12 Agricultura de montaña con orientación ecológica en olivar****PUNTOS:** 14,00**Solicitantes de la medida 11, específica para la conversión o mantenimiento en agricultura ecológica****PUNTOS:** 3,00 S**Porcentaje de superficie determinada en zonas con limitaciones naturales u otras limitaciones específicas ubicadas en las zonas de montaña****PUNTOS:** 4,00 100.0%

<u>REF.</u>	<u>REFERENCIA SIGPAC</u>	<u>CULTIVO DESCRIPCIÓN CULTIVO</u>	<u>S/R</u>	<u>SUP. COMPROM.</u> <u>(ha)</u>	<u>SUP. CUMPLE</u> <u>(ha)</u>
3124870	41-078-011-00035-001	101000 OLIVAR-SIN VARIEDAD	S	0,28	0,28
3124874	41-078-011-00036-001	101000 OLIVAR-SIN VARIEDAD	S	0,63	0,63
3124871	41-078-011-00036-001	101000 OLIVAR-SIN VARIEDAD	S	0,01	0,01
3124875	41-078-011-00105-008	101000 OLIVAR-SIN VARIEDAD	S	2,92	2,92
3124879	41-078-011-00116-001	101000 OLIVAR-SIN VARIEDAD	S	0,39	0,39
3124881	41-078-011-00140-001	101000 OLIVAR-SIN VARIEDAD	S	0,88	0,88

**Porcentaje de superficie determinada situada en zonas RAMSAR****PUNTOS:** 0,00 0.0%

<u>REF.</u>	<u>REFERENCIA SIGPAC</u>	<u>CULTIVO DESCRIPCIÓN CULTIVO</u>	<u>S/R</u>	<u>SUP. COMPROM.</u> <u>(ha)</u>	<u>SUP. CUMPLE</u> <u>(ha)</u>
3124870	41-078-011-00035-001	101000 OLIVAR-SIN VARIEDAD	S	0,28	0,00
3124874	41-078-011-00036-001	101000 OLIVAR-SIN VARIEDAD	S	0,63	0,00
3124871	41-078-011-00036-001	101000 OLIVAR-SIN VARIEDAD	S	0,01	0,00
3124875	41-078-011-00105-008	101000 OLIVAR-SIN VARIEDAD	S	2,92	0,00
3124879	41-078-011-00116-001	101000 OLIVAR-SIN VARIEDAD	S	0,39	0,00
3124881	41-078-011-00140-001	101000 OLIVAR-SIN VARIEDAD	S	0,88	0,00

**Porcentaje de superficie determinada en zonas vulnerables a la contaminación por nitratos****PUNTOS:** 4,00 100.0%

<u>REF.</u>	<u>REFERENCIA SIGPAC</u>	<u>CULTIVO DESCRIPCIÓN CULTIVO</u>	<u>S/R</u>	<u>SUP. COMPROM.</u> <u>(ha)</u>	<u>SUP. CUMPLE</u> <u>(ha)</u>
3124870	41-078-011-00035-001	101000 OLIVAR-SIN VARIEDAD	S	0,28	0,28
3124871	41-078-011-00036-001	101000 OLIVAR-SIN VARIEDAD	S	0,01	0,01
3124874	41-078-011-00036-001	101000 OLIVAR-SIN VARIEDAD	S	0,63	0,63
3124875	41-078-011-00105-008	101000 OLIVAR-SIN VARIEDAD	S	2,92	2,92
3124879	41-078-011-00116-001	101000 OLIVAR-SIN VARIEDAD	S	0,39	0,39
3124881	41-078-011-00140-001	101000 OLIVAR-SIN VARIEDAD	S	0,88	0,88

**Mayor pendiente media****PUNTOS:** 3,00 35.52%

<u>REF.</u>	<u>REFERENCIA SIGPAC</u>	<u>CULTIVO DESCRIPCIÓN CULTIVO</u>	<u>S/R</u>	<u>PENDIENTE MEDIA (%)</u>	<u>SUP. COMPROM.</u> <u>(ha)</u>
3124870	41-078-011-00035-001	101000 OLIVAR-SIN VARIEDAD	S	21,81	0,28
3124871	41-078-011-00036-001	101000 OLIVAR-SIN VARIEDAD	S	29,10	0,01
3124874	41-078-011-00036-001	101000 OLIVAR-SIN VARIEDAD	S	29,10	0,63
3124875	41-078-011-00105-008	101000 OLIVAR-SIN VARIEDAD	S	40,10	2,92
3124879	41-078-011-00116-001	101000 OLIVAR-SIN VARIEDAD	S	44,19	0,39
3124881	41-078-011-00140-001	101000 OLIVAR-SIN VARIEDAD	S	25,50	0,88

**Porcentaje de superficie determinada en Red Natura 2000****PUNTOS:** 0,00 0.0%

<u>REF.</u>	<u>REFERENCIA SIGPAC</u>	<u>CULTIVO DESCRIPCIÓN CULTIVO</u>	<u>S/R</u>	<u>SUP. COMPROM.</u> <u>(ha)</u>	<u>SUP. CUMPLE</u> <u>(ha)</u>
3124870	41-078-011-00035-001	101000 OLIVAR-SIN VARIEDAD	S	0,28	0,00
3124871	41-078-011-00036-001	101000 OLIVAR-SIN VARIEDAD	S	0,01	0,00
3124874	41-078-011-00036-001	101000 OLIVAR-SIN VARIEDAD	S	0,63	0,00

<b>REF.</b>	<b>REFERENCIA SIGPAC</b>	<b>CULTIVO</b>	<b>DESCRIPCIÓN CULTIVO</b>	<b>S/R</b>	<b>SUP. COMPROM.</b> <b>(ha)</b>	<b>SUP. CUMPLE</b> <b>(ha)</b>
3124875	41-078-011-00105-008	101000	OLIVAR-SIN VARIEDAD	S	2,92	0,00
3124879	41-078-011-00116-001	101000	OLIVAR-SIN VARIEDAD	S	0,39	0,00
3124881	41-078-011-00140-001	101000	OLIVAR-SIN VARIEDAD	S	0,88	0,00



<u>APELLIDOS Y NOMBRE / RAZÓN SOCIAL</u>		<u>NIF</u>	<u>EXPEDIENTE</u>	<u>SUP. COMPROMETIDA</u>				
				<u>(ha)</u>				
VILLANUEVA ALGARRADA MARIA		27992759B	8024683	7.21				
<b>RESOLUCIÓN ADMITIDO</b>								
<b>IMPORTE POR ANUALIDAD</b>								
		<b>2015</b>	<b>2016</b>	<b>2017</b>	<b>2018</b>	<b>2019</b>		
IMPORTE MÁXIMO SUBVENCIONABLE		822,95 €	822,95 €	822,95 €	822,95 €	822,95 €		
IMPORTE MEDIO DE TRANSFERENCIA (€/ha)		114,14 €	114,14 €	114,14 €	114,14 €	114,14 €		
<b>RECINTOS COMPROMETIDOS</b>								
<u>REF.</u>	<u>REFERENCIA SIGPAC</u>	<u>CULTIVO</u>	<u>DESCRIPCIÓN CULTIVO</u>	<u>PEND. MEDIA</u>	<u>SUP. DEC. ADMIN.</u>	<u>SUP. CERT.</u>	<u>SUP. CAMPO</u>	<u>SUP. COMPROM.</u>
				<u>S/R</u>	<u>(%)</u>	<u>(ha)</u>	<u>(ha)</u>	<u>(ha)</u>
2360568	41-078-011-00110-001	101000	OLIVAR-SIN VARIEDAD	S	61,85	0,54	0,54	0,54
2360569	41-078-011-00138-019	101000	OLIVAR-SIN VARIEDAD	S	39,40	6,40	6,44	6,40
2360570	41-078-011-00138-022	101000	OLIVAR-SIN VARIEDAD	S	22,99	0,27	0,27	0,27

**RESUMEN CRITERIOS DE SELECCIÓN****10.1.12 Agricultura de montaña con orientación ecológica en olivar** PUNTOS: 14,00

	<u>PUNTOS</u>	
Solicitantes de la medida 11, específica para la conversión o mantenimiento en agricultura ecológica	3,00	S
Porcentaje de superficie determinada en zonas con limitaciones naturales u otras limitaciones específicas ubicadas en las zonas de montaña	4,00	100.0%
Porcentaje de superficie determinada situada en zonas RAMSAR	0,00	0.0%
Porcentaje de superficie determinada en zonas vulnerables a la contaminación por nitratos	4,00	100.0%
Mayor pendiente media	3,00	40.47%
Porcentaje de superficie determinada en Red Natura 2000	0,00	0.0%



**DETALLE CRITERIOS DE SELECCIÓN****10.1.12 Agricultura de montaña con orientación ecológica en olivar****PUNTOS:** 14,00**Solicitantes de la medida 11, específica para la conversión o mantenimiento en agricultura ecológica****PUNTOS:** 3,00 S**Porcentaje de superficie determinada en zonas con limitaciones naturales u otras limitaciones específicas ubicadas en las zonas de montaña****PUNTOS:** 4,00 100.0%

<u>REF.</u>	<u>REFERENCIA SIGPAC</u>	<u>CULTIVO</u>	<u>DESCRIPCIÓN CULTIVO</u>	<u>S/R</u>	<u>SUP. COMPROM.</u> <u>(ha)</u>	<u>SUP. CUMPLE</u> <u>(ha)</u>
2360568	41-078-011-00110-001	101000	OLIVAR-SIN VARIEDAD	S	0,54	0,54
2360569	41-078-011-00138-019	101000	OLIVAR-SIN VARIEDAD	S	6,40	6,40
2360570	41-078-011-00138-022	101000	OLIVAR-SIN VARIEDAD	S	0,27	0,27

**Porcentaje de superficie determinada situada en zonas RAMSAR****PUNTOS:** 0,00 0.0%

<u>REF.</u>	<u>REFERENCIA SIGPAC</u>	<u>CULTIVO</u>	<u>DESCRIPCIÓN CULTIVO</u>	<u>S/R</u>	<u>SUP. COMPROM.</u> <u>(ha)</u>	<u>SUP. CUMPLE</u> <u>(ha)</u>
2360568	41-078-011-00110-001	101000	OLIVAR-SIN VARIEDAD	S	0,54	0,00
2360569	41-078-011-00138-019	101000	OLIVAR-SIN VARIEDAD	S	6,40	0,00
2360570	41-078-011-00138-022	101000	OLIVAR-SIN VARIEDAD	S	0,27	0,00

**Porcentaje de superficie determinada en zonas vulnerables a la contaminación por nitratos****PUNTOS:** 4,00 100.0%

<u>REF.</u>	<u>REFERENCIA SIGPAC</u>	<u>CULTIVO</u>	<u>DESCRIPCIÓN CULTIVO</u>	<u>S/R</u>	<u>SUP. COMPROM.</u> <u>(ha)</u>	<u>SUP. CUMPLE</u> <u>(ha)</u>
2360568	41-078-011-00110-001	101000	OLIVAR-SIN VARIEDAD	S	0,54	0,54
2360569	41-078-011-00138-019	101000	OLIVAR-SIN VARIEDAD	S	6,40	6,40
2360570	41-078-011-00138-022	101000	OLIVAR-SIN VARIEDAD	S	0,27	0,27

**Mayor pendiente media****PUNTOS:** 3,00 40.47%

<u>REF.</u>	<u>REFERENCIA SIGPAC</u>	<u>CULTIVO</u>	<u>DESCRIPCIÓN CULTIVO</u>	<u>S/R</u>	<u>PENDIENTE MEDIA (%)</u>	<u>SUP. COMPROM.</u> <u>(ha)</u>
2360568	41-078-011-00110-001	101000	OLIVAR-SIN VARIEDAD	S	61,85	0,54
2360569	41-078-011-00138-019	101000	OLIVAR-SIN VARIEDAD	S	39,40	6,40
2360570	41-078-011-00138-022	101000	OLIVAR-SIN VARIEDAD	S	22,99	0,27

**Porcentaje de superficie determinada en Red Natura 2000****PUNTOS:** 0,00 0.0%

<u>REF.</u>	<u>REFERENCIA SIGPAC</u>	<u>CULTIVO</u>	<u>DESCRIPCIÓN CULTIVO</u>	<u>S/R</u>	<u>SUP. COMPROM.</u> <u>(ha)</u>	<u>SUP. CUMPLE</u> <u>(ha)</u>
2360568	41-078-011-00110-001	101000	OLIVAR-SIN VARIEDAD	S	0,54	0,00
2360569	41-078-011-00138-019	101000	OLIVAR-SIN VARIEDAD	S	6,40	0,00
2360570	41-078-011-00138-022	101000	OLIVAR-SIN VARIEDAD	S	0,27	0,00



<u>APELLIDOS Y NOMBRE / RAZÓN SOCIAL</u>		<u>NIF</u>	<u>EXPEDIENTE</u>	<u>SUP. COMPROMETIDA (ha)</u>				
VILLAR MARTINEZ CARLOS		27622155Y	8024663	18.97				
<b>RESOLUCIÓN ADMITIDO</b>								
<b>IMPORTE POR ANUALIDAD</b>								
		<u>2015</u>	<u>2016</u>	<u>2017</u>	<u>2018</u>	<u>2019</u>		
IMPORTE MÁXIMO SUBVENCIONABLE		2.165,24 €	2.165,24 €	2.165,24 €	2.165,24 €	2.165,24 €		
IMPORTE MEDIO DE TRANSFERENCIA (€/ha)		114,14 €	114,14 €	114,14 €	114,14 €	114,14 €		
<b>RECINTOS COMPROMETIDOS</b>								
<u>REF.</u>	<u>REFERENCIA SIGPAC</u>	<u>CULTIVO</u>	<u>DESCRIPCIÓN CULTIVO</u>	<u>PEND. MEDIA</u>	<u>SUP. DEC. ADMIN.</u>	<u>SUP. CERT.</u>	<u>SUP. CAMPO</u>	<u>SUP. COMPROM.</u>
3113207	41-033-048-00041-006	101000	OLIVAR-SIN VARIEDAD	S/R	(%)	(ha)	(ha)	(ha)
				S	23,94	18,97	18,97	18,97

### RESUMEN CRITERIOS DE SELECCIÓN

<b>10.1.12 Agricultura de montaña con orientación ecológica en olivar</b>		<b>PUNTOS: 12,00</b>	
		<u>PUNTOS</u>	
Solicitantes de la medida 11, específica para la conversión o mantenimiento en agricultura ecológica		3,00	S
Porcentaje de superficie determinada en zonas con limitaciones naturales u otras limitaciones específicas ubicadas en las zonas de montaña		4,00	100.0%
Porcentaje de superficie determinada situada en zonas RAMSAR		0,00	0.0%
Porcentaje de superficie determinada en zonas vulnerables a la contaminación por nitratos		0,00	0.0%
Mayor pendiente media		1,00	23.94%
Porcentaje de superficie determinada en Red Natura 2000		4,00	100.0%





**DETALLE CRITERIOS DE SELECCIÓN****10.1.12 Agricultura de montaña con orientación ecológica en olivar****PUNTOS:** 12,00**Solicitantes de la medida 11, específica para la conversión o mantenimiento en agricultura ecológica****PUNTOS:** 3,00 S**Porcentaje de superficie determinada en zonas con limitaciones naturales u otras limitaciones específicas ubicadas en las zonas de montaña****PUNTOS:** 4,00 100.0%

<u>REF.</u>	<u>REFERENCIA SIGPAC</u>	<u>CULTIVO</u>	<u>DESCRIPCIÓN CULTIVO</u>	<u>S/R</u>	<u>SUP. COMPROM. (ha)</u>	<u>SUP. CUMPLE (ha)</u>
3113207	41-033-048-00041-006	101000	OLIVAR-SIN VARIEDAD	S	18,97	18,97

**Porcentaje de superficie determinada situada en zonas RAMSAR****PUNTOS:** 0,00 0.0%

<u>REF.</u>	<u>REFERENCIA SIGPAC</u>	<u>CULTIVO</u>	<u>DESCRIPCIÓN CULTIVO</u>	<u>S/R</u>	<u>SUP. COMPROM. (ha)</u>	<u>SUP. CUMPLE (ha)</u>
3113207	41-033-048-00041-006	101000	OLIVAR-SIN VARIEDAD	S	18,97	0,00

**Porcentaje de superficie determinada en zonas vulnerables a la contaminación por nitratos****PUNTOS:** 0,00 0.0%

<u>REF.</u>	<u>REFERENCIA SIGPAC</u>	<u>CULTIVO</u>	<u>DESCRIPCIÓN CULTIVO</u>	<u>S/R</u>	<u>SUP. COMPROM. (ha)</u>	<u>SUP. CUMPLE (ha)</u>
3113207	41-033-048-00041-006	101000	OLIVAR-SIN VARIEDAD	S	18,97	0,00

**Mayor pendiente media****PUNTOS:** 1,00 23.94%

<u>REF.</u>	<u>REFERENCIA SIGPAC</u>	<u>CULTIVO</u>	<u>DESCRIPCIÓN CULTIVO</u>	<u>S/R</u>	<u>PENDIENTE MEDIA (%)</u>	<u>SUP. COMPROM. (ha)</u>
3113207	41-033-048-00041-006	101000	OLIVAR-SIN VARIEDAD	S	23,94	18,97

**Porcentaje de superficie determinada en Red Natura 2000****PUNTOS:** 4,00 100.0%

<u>REF.</u>	<u>REFERENCIA SIGPAC</u>	<u>CULTIVO</u>	<u>DESCRIPCIÓN CULTIVO</u>	<u>S/R</u>	<u>SUP. COMPROM. (ha)</u>	<u>SUP. CUMPLE (ha)</u>
3113207	41-033-048-00041-006	101000	OLIVAR-SIN VARIEDAD	S	18,97	18,97



<u>APELLIDOS Y NOMBRE / RAZÓN SOCIAL</u>	<u>NIF</u>	<u>EXPEDIENTE</u>	<u>SUP. COMPROMETIDA</u>		
			<u>(ha)</u>		
VILLAU MARTIN JUAN MANUEL	48817430E	8029156	0		
<b>RESOLUCIÓN</b>					
<b>INADMITIDO</b>					
<b>IMPORTES POR ANUALIDAD</b>					
	<u>2015</u>	<u>2016</u>	<u>2017</u>	<u>2018</u>	<u>2019</u>
IMPORTE MÁXIMO SUBVENCIONABLE	0,00 €	0,00 €	0,00 €	0,00 €	0,00 €
IMPORTE MEDIO DE TRANSFERENCIA (€/ha)	0,00 €	0,00 €	0,00 €	0,00 €	0,00 €

**INCIDENCIAS****INCIDENCIA DESCRIPCIÓN**

80403	Explotación no inscrita en SIPEA (anexo 1, Orden 26 mayo 2015) Ref:3130485 Recinto:41-065-060-00003-004 Cultivo:101000 OLIVAR-SIN VARIEDAD Secano Ref:3130486 Recinto:41-065-060-00003-005 Cultivo:101000 OLIVAR-SIN VARIEDAD Secano Ref:3130487 Recinto:41-065-060-00007-003 Cultivo:101000 OLIVAR-SIN VARIEDAD Secano
80406	Superficie admisible para la ayuda menor que la mínima requerida (anexo 1, Orden 26 de mayo de 2015) Sup. Resuelta:0

**RESUMEN CRITERIOS DE SELECCIÓN**

<b>10.1.12 Agricultura de montaña con orientación ecológica en olivar</b>	<b>PUNTOS: 3,00</b>	
	<u>PUNTOS</u>	
Solicitantes de la medida 11, específica para la conversión o mantenimiento en agricultura ecológica	3,00	S
Porcentaje de superficie determinada en zonas con limitaciones naturales u otras limitaciones específicas ubicadas en las zonas de montaña	0,00	0.0%
Porcentaje de superficie determinada situada en zonas RAMSAR	0,00	0.0%
Porcentaje de superficie determinada en zonas vulnerables a la contaminación por nitratos	0,00	0.0%
Mayor pendiente media	0,00	0.0%
Porcentaje de superficie determinada en Red Natura 2000	0,00	0.0%

**DETALLE CRITERIOS DE SELECCIÓN**

<b>10.1.12 Agricultura de montaña con orientación ecológica en olivar</b>	<b>PUNTOS: 3,00</b>	
	<u>PUNTOS:</u>	
Solicitantes de la medida 11, específica para la conversión o mantenimiento en agricultura ecológica	3,00	S
Porcentaje de superficie determinada en zonas con limitaciones naturales u otras limitaciones específicas ubicadas en las zonas de montaña	0,00	0.0%
Porcentaje de superficie determinada situada en zonas RAMSAR	0,00	0.0%
Porcentaje de superficie determinada en zonas vulnerables a la contaminación por nitratos	0,00	0.0%
Mayor pendiente media	0,00	0.0%
Porcentaje de superficie determinada en Red Natura 2000	0,00	0.0%



<u>APELLIDOS Y NOMBRE / RAZÓN SOCIAL</u>		<u>NIF</u>	<u>EXPEDIENTE</u>	<u>SUP. COMPROMETIDA (ha)</u>				
VISTA ALEGRE S.C.P.		J91495846	8027318	15.75				
<b>RESOLUCIÓN ADMITIDO</b>								
<b>IMPORTE POR ANUALIDAD</b>								
		<u>2015</u>	<u>2016</u>	<u>2017</u>	<u>2018</u>	<u>2019</u>		
IMPORTE MÁXIMO SUBVENCIONABLE		1.797,70 €	1.797,70 €	1.797,70 €	1.797,70 €	1.797,70 €		
IMPORTE MEDIO DE TRANSFERENCIA (€/ha)		114,14 €	114,14 €	114,14 €	114,14 €	114,14 €		
<b>RECINTOS COMPROMETIDOS</b>								
<u>REF.</u>	<u>REFERENCIA SIGPAC</u>	<u>CULTIVO</u>	<u>DESCRIPCIÓN CULTIVO</u>	<u>PEND. MEDIA</u>	<u>SUP. DEC. ADMIN.</u>	<u>SUP. CERT.</u>	<u>SUP. CAMPO</u>	<u>SUP. COMPROM.</u>
2319766	41-032-003-00122-001	101000	OLIVAR-SIN VARIEDAD	S/R	(%)	(ha)	(ha)	(ha)
				S	26,40	15,75	16,16	15,75

### RESUMEN CRITERIOS DE SELECCIÓN

<b>10.1.12 Agricultura de montaña con orientación ecológica en olivar</b>		<b>PUNTOS: 14,00</b>	
		<u>PUNTOS</u>	
Solicitantes de la medida 11, específica para la conversión o mantenimiento en agricultura ecológica		3,00	S
Porcentaje de superficie determinada en zonas con limitaciones naturales u otras limitaciones específicas ubicadas en las zonas de montaña		4,00	100.0%
Porcentaje de superficie determinada situada en zonas RAMSAR		0,00	0.0%
Porcentaje de superficie determinada en zonas vulnerables a la contaminación por nitratos		0,00	0.0%
Mayor pendiente media		3,00	26.4%
Porcentaje de superficie determinada en Red Natura 2000		4,00	100.0%



**DETALLE CRITERIOS DE SELECCIÓN****10.1.12 Agricultura de montaña con orientación ecológica en olivar PUNTOS: 14,00**

<b>Solicitantes de la medida 11, específica para la conversión o mantenimiento en agricultura ecológica</b>						<b>PUNTOS:</b>	3,00	S
<b>Porcentaje de superficie determinada en zonas con limitaciones naturales u otras limitaciones específicas ubicadas en las zonas de montaña</b>						<b>PUNTOS:</b>	4,00	100.0%
<u>REF.</u>	<u>REFERENCIA SIGPAC</u>	<u>CULTIVO</u>	<u>DESCRIPCIÓN CULTIVO</u>	<u>S/R</u>	<u>SUP. COMPROM. (ha)</u>	<u>SUP. CUMPLE (ha)</u>		
2319766	41-032-003-00122-001	101000	OLIVAR-SIN VARIEDAD	S	15,75	15,75		
<b>Porcentaje de superficie determinada situada en zonas RAMSAR</b>						<b>PUNTOS:</b>	0,00	0.0%
<u>REF.</u>	<u>REFERENCIA SIGPAC</u>	<u>CULTIVO</u>	<u>DESCRIPCIÓN CULTIVO</u>	<u>S/R</u>	<u>SUP. COMPROM. (ha)</u>	<u>SUP. CUMPLE (ha)</u>		
2319766	41-032-003-00122-001	101000	OLIVAR-SIN VARIEDAD	S	15,75	0,00		
<b>Porcentaje de superficie determinada en zonas vulnerables a la contaminación por nitratos</b>						<b>PUNTOS:</b>	0,00	0.0%
<u>REF.</u>	<u>REFERENCIA SIGPAC</u>	<u>CULTIVO</u>	<u>DESCRIPCIÓN CULTIVO</u>	<u>S/R</u>	<u>SUP. COMPROM. (ha)</u>	<u>SUP. CUMPLE (ha)</u>		
2319766	41-032-003-00122-001	101000	OLIVAR-SIN VARIEDAD	S	15,75	0,00		
<b>Mayor pendiente media</b>						<b>PUNTOS:</b>	3,00	26.4%
<u>REF.</u>	<u>REFERENCIA SIGPAC</u>	<u>CULTIVO</u>	<u>DESCRIPCIÓN CULTIVO</u>	<u>S/R</u>	<u>PENDIENTE MEDIA (%)</u>	<u>SUP. COMPROM. (ha)</u>		
2319766	41-032-003-00122-001	101000	OLIVAR-SIN VARIEDAD	S	26,40	15,75		
<b>Porcentaje de superficie determinada en Red Natura 2000</b>						<b>PUNTOS:</b>	4,00	100.0%
<u>REF.</u>	<u>REFERENCIA SIGPAC</u>	<u>CULTIVO</u>	<u>DESCRIPCIÓN CULTIVO</u>	<u>S/R</u>	<u>SUP. COMPROM. (ha)</u>	<u>SUP. CUMPLE (ha)</u>		
2319766	41-032-003-00122-001	101000	OLIVAR-SIN VARIEDAD	S	15,75	15,75		



<u>APELLIDOS Y NOMBRE / RAZÓN SOCIAL</u>		<u>NIF</u>	<u>EXPEDIENTE</u>	<u>SUP. COMPROMETIDA</u>				
				<u>(ha)</u>				
ZAMBRANA RUIZ ANTONIO		52254118G	8022126	2.14				
<b>RESOLUCIÓN</b>								
ADMITIDO								
<b>IMPORTES POR ANUALIDAD</b>								
		<u>2015</u>	<u>2016</u>	<u>2017</u>	<u>2018</u>	<u>2019</u>		
IMPORTE MÁXIMO SUBVENCIONABLE		244,26 €	244,26 €	244,26 €	244,26 €	244,26 €		
IMPORTE MEDIO DE TRANSFERENCIA (€/ha)		114,14 €	114,14 €	114,14 €	114,14 €	114,14 €		
<b>RECINTOS COMPROMETIDOS</b>								
<u>REF.</u>	<u>REFERENCIA SIGPAC</u>	<u>CULTIVO</u>	<u>DESCRIPCIÓN CULTIVO</u>	<u>PEND. MEDIA</u>	<u>SUP. DEC. ADMIN.</u>	<u>SUP. CERT.</u>	<u>SUP. CAMPO</u>	<u>SUP. COMPROM.</u>
				<u>S/R</u>	<u>(%)</u>	<u>(ha)</u>	<u>(ha)</u>	<u>(ha)</u>
3107776	41-076-007-00006-001	101000	OLIVAR-SIN VARIEDAD	S	25,35	2,14	2,14	2,14

**INCIDENCIAS****INCIDENCIA DESCRIPCIÓN**

80403 Explotación no inscrita en SIPEA (anexo I, Orden 26 mayo 2015)  
Ref:3107770 Recinto:41-076-007-00006-009 Cultivo:101000 OLIVAR-SIN VARIEDAD Secano

**RESUMEN CRITERIOS DE SELECCIÓN**

<b>10.1.12 Agricultura de montaña con orientación ecológica en olivar</b>		<b>PUNTOS: 10,00</b>	
		<b>PUNTOS</b>	
Solicitantes de la medida 11, específica para la conversión o mantenimiento en agricultura ecológica		3,00	S
Porcentaje de superficie determinada en zonas con limitaciones naturales u otras limitaciones específicas ubicadas en las zonas de montaña		4,00	100.0%
Porcentaje de superficie determinada situada en zonas RAMSAR		0,00	0.0%
Porcentaje de superficie determinada en zonas vulnerables a la contaminación por nitratos		0,00	0.0%
Mayor pendiente media		3,00	25.35%
Porcentaje de superficie determinada en Red Natura 2000		0,00	0.0%



**DETALLE CRITERIOS DE SELECCIÓN****10.1.12 Agricultura de montaña con orientación ecológica en olivar PUNTOS: 10,00**

<b>Solicitantes de la medida 11, específica para la conversión o mantenimiento en agricultura ecológica</b>						<b>PUNTOS:</b>	3,00	S
<b>Porcentaje de superficie determinada en zonas con limitaciones naturales u otras limitaciones específicas ubicadas en las zonas de montaña</b>						<b>PUNTOS:</b>	4,00	100.0%
<u>REF.</u>	<u>REFERENCIA SIGPAC</u>	<u>CULTIVO</u>	<u>DESCRIPCIÓN CULTIVO</u>	<u>S/R</u>		<u>SUP. COMPROM.</u> <u>(ha)</u>	<u>SUP. CUMPLE</u> <u>(ha)</u>	
3107776	41-076-007-00006-001	101000	OLIVAR-SIN VARIEDAD	S		2,14	2,14	
<b>Porcentaje de superficie determinada situada en zonas RAMSAR</b>						<b>PUNTOS:</b>	0,00	0.0%
<u>REF.</u>	<u>REFERENCIA SIGPAC</u>	<u>CULTIVO</u>	<u>DESCRIPCIÓN CULTIVO</u>	<u>S/R</u>		<u>SUP. COMPROM.</u> <u>(ha)</u>	<u>SUP. CUMPLE</u> <u>(ha)</u>	
3107776	41-076-007-00006-001	101000	OLIVAR-SIN VARIEDAD	S		2,14	0,00	
<b>Porcentaje de superficie determinada en zonas vulnerables a la contaminación por nitratos</b>						<b>PUNTOS:</b>	0,00	0.0%
<u>REF.</u>	<u>REFERENCIA SIGPAC</u>	<u>CULTIVO</u>	<u>DESCRIPCIÓN CULTIVO</u>	<u>S/R</u>		<u>SUP. COMPROM.</u> <u>(ha)</u>	<u>SUP. CUMPLE</u> <u>(ha)</u>	
3107776	41-076-007-00006-001	101000	OLIVAR-SIN VARIEDAD	S		2,14	0,00	
<b>Mayor pendiente media</b>						<b>PUNTOS:</b>	3,00	25.35%
<u>REF.</u>	<u>REFERENCIA SIGPAC</u>	<u>CULTIVO</u>	<u>DESCRIPCIÓN CULTIVO</u>	<u>S/R</u>	<u>PENDIENTE MEDIA (%)</u>	<u>SUP. COMPROM.</u> <u>(ha)</u>		
3107776	41-076-007-00006-001	101000	OLIVAR-SIN VARIEDAD	S	25,35	2,14		
<b>Porcentaje de superficie determinada en Red Natura 2000</b>						<b>PUNTOS:</b>	0,00	0.0%
<u>REF.</u>	<u>REFERENCIA SIGPAC</u>	<u>CULTIVO</u>	<u>DESCRIPCIÓN CULTIVO</u>	<u>S/R</u>		<u>SUP. COMPROM.</u> <u>(ha)</u>	<u>SUP. CUMPLE</u> <u>(ha)</u>	
3107776	41-076-007-00006-001	101000	OLIVAR-SIN VARIEDAD	S		2,14	0,00	



<u>APELLIDOS Y NOMBRE / RAZÓN SOCIAL</u>	<u>NIF</u>	<u>EXPEDIENTE</u>	<u>SUP. COMPROMETIDA</u>		
			<u>(ha)</u>		
ZAMORA MARTIN MARIA	80137938G	8023779	0		
<b>RESOLUCIÓN</b>					
<b>INADMITIDO</b>					
<b>IMPORTE POR ANUALIDAD</b>					
	<u>2015</u>	<u>2016</u>	<u>2017</u>	<u>2018</u>	<u>2019</u>
IMPORTE MÁXIMO SUBVENCIONABLE	0,00 €	0,00 €	0,00 €	0,00 €	0,00 €
IMPORTE MEDIO DE TRANSFERENCIA (€/ha)	0,00 €	0,00 €	0,00 €	0,00 €	0,00 €

**INCIDENCIAS****INCIDENCIA DESCRIPCIÓN**

80402	El solicitante no está inscrito en SIPEA como operador ecológico
80403	Explotación no inscrita en SIPEA (anexo I, Orden 26 mayo 2015) Ref:3124792 Recinto:41-078-001-00309-006 Cultivo:101000 OLIVAR-SIN VARIEDAD Secano
80406	Superficie admisible para la ayuda menor que la mínima requerida (anexo I, Orden 26 de mayo de 2015) Sup. Resuelta:0

**RESUMEN CRITERIOS DE SELECCIÓN**

<b>10.1.12 Agricultura de montaña con orientación ecológica en olivar</b>	<b>PUNTOS: 3,00</b>	
	<u>PUNTOS</u>	
Solicitantes de la medida 11, específica para la conversión o mantenimiento en agricultura ecológica	3,00	S
Porcentaje de superficie determinada en zonas con limitaciones naturales u otras limitaciones específicas ubicadas en las zonas de montaña	0,00	0.0%
Porcentaje de superficie determinada situada en zonas RAMSAR	0,00	0.0%
Porcentaje de superficie determinada en zonas vulnerables a la contaminación por nitratos	0,00	0.0%
Mayor pendiente media	0,00	0.0%
Porcentaje de superficie determinada en Red Natura 2000	0,00	0.0%

**DETALLE CRITERIOS DE SELECCIÓN**

<b>10.1.12 Agricultura de montaña con orientación ecológica en olivar</b>	<b>PUNTOS: 3,00</b>	
	<u>PUNTOS:</u>	
Solicitantes de la medida 11, específica para la conversión o mantenimiento en agricultura ecológica	3,00	S
Porcentaje de superficie determinada en zonas con limitaciones naturales u otras limitaciones específicas ubicadas en las zonas de montaña	0,00	0.0%
Porcentaje de superficie determinada situada en zonas RAMSAR	0,00	0.0%
Porcentaje de superficie determinada en zonas vulnerables a la contaminación por nitratos	0,00	0.0%
Mayor pendiente media	0,00	0.0%
Porcentaje de superficie determinada en Red Natura 2000	0,00	0.0%

Sevilla, a 03 de octubre de 2016

LA DIRECTORA GENERAL DE AYUDAS DIRECTAS Y DE MERCADOS


  
Ángeles Arquero Cóloma


**Operación 10.1.12: Agricultura de montaña con orientación ecológica en olivar**



<u>INCIDENCIA</u>	<u>LITERAL DE INCIDENCIA</u>	<u>EFECTO</u>
1	Solicitud cuyo titular se encuentra entre los excluidos.(Real Decreto 1075/2014 de 19 de diciembre, art.7)	Informativo
55	Código de provincia de notificación incorrecto o en blanco.(Real Decreto 1075/2014 de 19 de diciembre, art.92)	Informativo
56	Código de municipio de notificación incorrecto o en blanco.(Real Decreto 1075/2014 de 19 de diciembre, art.92)	Informativo
60	Solicitante que no existe en la relación de cuentas bancarias válidas según el O.P.(Real Decreto 1075/2014 de 19 de diciembre)	Informativo
64	La cuenta bancaria declarada no existe para el CIF/NIF del solicitante en la relación de cuentas bancarias válidas según el O.P.(Real Decreto 1075/2014 de 19 de diciembre)	Informativo
82	No existe ningún socio completamente identificado.(Real Decreto 1075/2014 de 19 de diciembre, art.7)	No se considera el socio afectado por la incidencia para el cálculo de la modulación del pago
83	No existe el CIF/NIF del socio o existe y no es correcto.(Real Decreto 1075/2014 de 19 de diciembre, art.7)	No se considera el socio afectado por la incidencia para el cálculo de la modulación del pago
84	No existen nombre/razón social, primer apellido y segundo apellido del socio.(Real Decreto 1075/2014 de 19 de diciembre, art.7)	No se considera el socio afectado por la incidencia para el cálculo de la modulación del pago
86	El CIF/NIF del socio coincide con el CIF/NIF del solicitante.(Real Decreto 1075/2014 de 19 de diciembre, art.7)	No se considera el socio afectado por la incidencia para el cálculo de la modulación del pago
87	Solicitud en la que el socio se encuentra entre los excluidos (Real Decreto 1075/2014 de 19 de diciembre, art.7)	No se considera el socio afectado por la incidencia para el cálculo de la modulación del pago
201	No existe la provincia declarada en los recintos o existe y es un valor no admitido.(Real Decreto 1075/2014 de 19 de diciembre, art.92)	Recinto no admisible
208	Misma parcela agrícola en varios recintos con diferentes códigos de productos o variedades/especies/tipos o líneas de ayuda solicitadas o sistemas de explotación.(Real Decreto 1075/2014 de 19 de diciembre, art.3)	Recinto no admisible
210	Recinto perteneciente a otra Comunidad Autónoma.(Real Decreto 1075/2014 de 19 de diciembre, art.99)	Recinto no admisible
211	No existe código de municipio declarado en el recinto o existe y es un valor no admitido para la provincia.(Real Decreto 1075/2014 de 19 de diciembre, art.92)	Recinto no admisible
212	No existe código de agregado declarado en el recinto o existe y es un valor no admitido para el municipio.(Real Decreto 1075/2014 de 19 de diciembre, art.92)	Recinto no admisible
213	No existe código de zona declarado en el recinto o existe y es un valor no admitido para el agregado.(Real Decreto 1075/2014 de 19 de diciembre, art.92)	Recinto no admisible
214	No existe código de polígono declarado en el recinto o existe y es un valor no admitido para la zona.(Real Decreto 1075/2014 de 19 de diciembre, art.92)	Recinto no admisible
215	No existe código de parcela declarado en el recinto o existe y es un valor no admitido para el polígono.(Real Decreto 1075/2014 de 19 de diciembre, art.92)	Recinto no admisible
216	No existe código de recinto declarado o existe y es un valor no admitido para la parcela.(Real Decreto 1075/2014 de 19 de diciembre, art.92)	Recinto no admisible
218	La superficie total declarada sobre un mismo recinto en el conjunto de los expedientes, no puede superar la superficie total que el SIGPAC establece para ese recinto.	Ajusta superficie y penaliza por sobredeclaración
219	Superficie declarada sobre un mismo recinto, en un mismo expediente, mayor que la superficie total del recinto SIGPAC.	Ajusta superficie y penaliza por sobredeclaración
226	Recinto abandonado según SIGPAC por el que solicita alguna ayuda.(Real Decreto 1075/2014 de 19 de diciembre, art.12)	Recinto no admisible
240	Régimen de tenencia nulo o con un valor no admitido.(Real Decreto 1075/2014 de 19 de diciembre, art.92)	Recinto no admisible
242	Recinto declarado que se encuentra entre los recintos no declarables.(Real Decreto 1075/2014 de 19 de diciembre)	Recinto no admisible
252	Sistema de explotación nulo o con un valor no admitido.(Real Decreto 1075/2014 de 19 de diciembre, art.92)	Recinto no admisible
253	Recinto con valores no coherentes de superficies declarada y administrativa.(Real Decreto 1075/2014 de 19 de diciembre, art.92)	Recinto no admisible
7106	No indica en el impreso INFO_ADICIONAL-Reverso el Organismo de Control al que pertenece.(Orden de 26 de mayo de 2015, art.18)	Sin efecto en el pago
72112	Solicitante que marca en el DOC-Reverso que presenta Justificación sobre que se trata de una S. A.T. de producción, en el caso de que el solicitante sea una S.A.T., y a efecto del cálculo de la ayuda en función del número de socios, y el documento no se presenta o no es correcto. (Anexo VIII de la Orden de 26 de mayo de 2015)	Efecto en la Modulación
72127	Solicitante que, siendo SAT de Producción, no presenta el impreso de socios ni presenta Relación de comuneros/ socios que la componen, con sus respectivos NIF, o bien lo presenta y es erróneo. (Orden de 26 de mayo de 2015, art.18)	Efecto en la Modulación
80402	El solicitante no está inscrito en SIPEA como operador ecológico	Titular no admisible al régimen
80403	Explotación no inscrita en SIPEA (anexo I, Orden 26 mayo 2015)	Reducción por admisibilidad



<b>INCIDENCIA</b>	<b>LITERAL DE INCIDENCIA</b>	<b>EFECTO</b>
80404	Recinto declarado que no cumple en su totalidad con las normas de producción ecológica (anexo I, Orden 26 de mayo de 2015)	Reducción por admisibilidad
80405	Cultivo, variedad, regimen y/o uso del recinto SIGPAC no compatible con la operación (anexo III.I, Orden 26 mayo 2015)	Recinto no admisible
80406	Superficie admisible para la ayuda menor que la mínima requerida (anexo 1, Orden 26 de mayo de 2015)	Titular no admisible al régimen
80407	Recinto incompatible por estar solicitado para otra submedida (anexo II, Orden 26 mayo 2015)	Recinto no admisible
80410	El solicitante se encuentra en situación de retirada de la certificación por su organismo de control	Titular no admisible al régimen
80411	Pendiente media del recinto no supera el 20%	Recinto no admisible
80412	La superficie resuelta para el grupo de pago no supera la mínima requerida	Reducción admisibilidad

Sevilla, a 03 de octubre de 2016

Jefe/a del Servicio de Ayudas de Medidas de Acompañamiento



Fdo.: Manuel Aguilar Reyes

